



DATE DESPRE IMOBILUL NR. 898

Oficiul de Cadastru și Publicitate Imobiliară BOTOSANI
Biroul de Cadastru și Publicitate Imobiliară Dorohoi

A. Partea I. Descrierea imobilului

TEREN Necunoscut

Adresa: Loc. Movileni, Jud. Botosani, si extravilan comuna Concesti

Nr. Crt	Nr cadastral Nr. topografic	Suprafața* (mp)	Observații / Referințe
A1		3.730	Sector cadastral:26 Teren neimprejmuit;

B. Partea II. Proprietari și acte

Inscrieri privitoare la dreptul de proprietate și alte drepturi reale	Referințe
/	
Act Administrativ nr. 20994, din 27/08/1993 emis de CJSIPT BOTOSANI (Titlu proprietate);	
B1	A1
Intabulare, drept de PROPRIETATE, dobandit prin Reconstituire, cota actuala 1/1, cota initiala 1/1 1) ALUPOAIE ELENA, Lipsa C.N.P.	

C. Partea III. SARCINI .

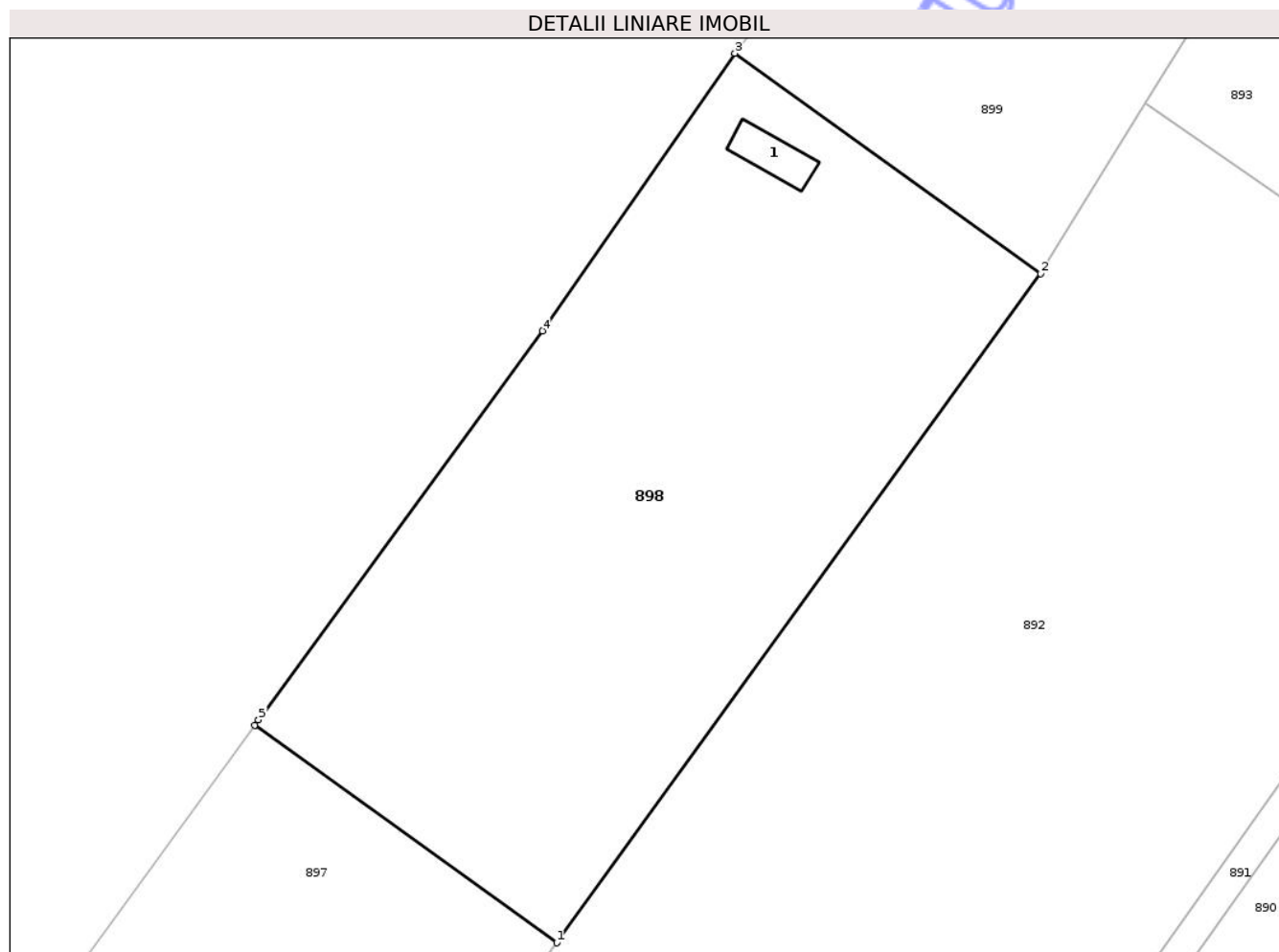
Inscrieri privind dezmembramintele dreptului de proprietate, drepturi reale de garanție și sarcini	Referințe
NU SUNT	

Anexa Nr. 1 La Partea I

Teren

Nr cadastral	Suprafața (mp)*	Observații / Referințe
	3.730	

* Suprafața este determinată în planul de proiecție Stereo 70.



Date referitoare la teren

Crt	Categorie folosință	Intra vilan	Suprafața (mp)	Tarla	Parcelă	Nr. topo	Observații / Referințe
1	curți constructii	DA	312	26	167/1	-	
2	arabil	DA	618	26	167/1	-	
3	pasune	NU	2.800	21	337/1	-	

Date referitoare la construcții

Crt	Număr	Destinație construcție	Supraf. (mp)	Situație juridică	Observații / Referințe
A1.1		construcții de locuințe	36	Fara acte	Nr. niveluri:1; S. construita la sol:36 mp; Locuinta.

Lungime Segmente

1) Valorile lungimilor segmentelor sunt obținute din proiecție în plan.

Punct început	X / Y	Punct sfârșit	X / Y	Lungime segment (** (m)
1	619.198,54 738.148,209	2	619.251,873 738.221,87	90.941
2	619.251,873 738.221,87	3	619.218,165 738.246,14	41.536

Punct început	X / Y	Punct sfârșit	X / Y	Lungime segment (** (m)
3	619.218,165 738.246,14	4	619.196,942 738.215,585	37.202
4	619.196,942 738.215,585	5	619.165,675 738.172,767	53.019
5	619.165,675 738.172,767	6	619.165,257 738.172,174	0.726
6	619.165,257 738.172,174	1	619.198,54 738.148,209	41.013

** Lungimile segmentelor sunt determinate în planul de proiecție Stereo 70 și sunt rotunjite la 1 milimetru.

*** Distanța dintre puncte este formată din segmente cumulate ce sunt mai mici decât valoarea 1 milimetru.

Neutilizabil în Circuitul Civil

**DATE DESPRE IMOBILUL NR. 867**

Oficiul de Cadastru și Publicitate Imobiliară BOTOSANI
Biroul de Cadastru și Publicitate Imobiliară Dorohoi

A. Partea I. Descrierea imobilului

TEREN Necunoscut

Adresa: Loc. Movileni, Jud. Botosani, si extravilan comuna Concesti

Nr. Crt	Nr cadastral Nr. topografic	Suprafața* (mp)	Observații / Referințe
A1		39.397	Sector cadastral:26 Teren neimprejmuit; Imobilul se gaseste conform TP in pc 165, 164, 342/31, 338/22, 319/25

B. Partea II. Proprietari și acte

Inscrieri privitoare la dreptul de proprietate și alte drepturi reale		Referințe
/		
Act Administrativ nr. 14987, din 18/05/1993 emis de CJSIPT BOTOSANI (Titlu proprietate);		
B1	Intabulare, drept de PROPRIETATE, dobandit prin Reconstituire, cota actuala 1/1, cota initiala 1/1 1) SÎRGHI MARIA, Lipsa C.N.P.	A1

C. Partea III. SARCINI .

Inscrieri privind dezmembramintele dreptului de proprietate, drepturi reale de garanție și sarcini	Referințe
NU SUNT	

Anexa Nr. 1 La Partea I

Teren

Nr cadastral	Suprafața (mp)*	Observații / Referințe
	39.397	Imobilul se gaseste conform TP in pc 165, 164, 342/31, 338/22, 319/25

* Suprafața este determinată în planul de proiecție Stereo 70.

DETALII LINIARE IMOBIL



Date referitoare la teren

Crt	Categorie folosință	Intra vilan	Suprafața (mp)	Tarla	Parcelă	Nr. topo	Observații / Referințe
1	curti constructii	DA	413	26	165	-	
2	curti constructii	DA	195	26	164	-	
3	arabil	DA	1.189	26	164	-	
4	arabil	DA	2.218	21	342/31	-	
5	arabil	NU	30.682	21	342/31	-	
6	neproductiv	NU	4.700	21	338/22	-	

Date referitoare la construcții

Crt	Număr	Destinație construcție	Supraf. (mp)	Situație juridică	Observații / Referințe
A1.1		construcții de locuințe	43	Fara acte	Nr. niveluri:1; S. construita la sol:43 mp; Locuinta, parter.
A1.2		construcții de locuințe	61	Fara acte	Nr. niveluri:1; S. construita la sol:61 mp; Locuinta, parter.
A1.3		construcții anexa	25	Fara acte	Nr. niveluri:1; S. construita la sol:25 mp; Anexa gospodareasca, parter.

Lungime Segmente

1) Valorile lungimilor segmentelor sunt obținute din proiecție în plan.

Punct început	X / Y	Punct sfârșit	X / Y	Lungime segment (** (m)
1	619.309,993 737.643,799	2	619.598,853 738.058,899	505.715
2	619.598,853 738.058,899	3	619.596,98 738.059,904	2.126
3	619.596,98 738.059,904	4	619.558,28 738.083,096	45.117
4	619.558,28 738.083,096	5	619.533,439 738.099,908	29.995
5	619.533,439 738.099,908	6	619.389,958 737.895,171	250.008
6	619.389,958 737.895,171	7	619.284,25 737.744,333	184.191
7	619.284,25 737.744,333	8	619.260,57 737.713,242	39.082
8	619.260,57 737.713,242	9	619.251,291 737.699,689	16.425
9	619.251,291 737.699,689	10	619.248,575 737.695,588	4.919
10	619.248,575 737.695,588	11	619.241,639 737.684,65	12.952
11	619.241,639 737.684,65	12	619.276,016 737.666,226	39.003
12	619.276,016 737.666,226	13	619.306,265 737.649,725	34.457
13	619.306,265 737.649,725	14	619.304,857 737.646,927	3.132
14	619.304,857 737.646,927	1	619.309,993 737.643,799	6.014

** Lungimile segmentelor sunt determinate în planul de proiecție Stereo 70 și sunt rotunjite la 1 milimetru.

*** Distanța dintre puncte este formată din segmente cumulate ce sunt mai mici decât valoarea 1 milimetru.

**DATE DESPRE IMOBILUL NR. 851**

Oficiul de Cadastru și Publicitate Imobiliară BOTOSANI
Biroul de Cadastru și Publicitate Imobiliară Dorohoi

A. Partea I. Descrierea imobilului

TEREN Extravilan

Adresa: Jud. Botosani

Nr. Crt	Nr cadastral Nr. topografic	Suprafața* (mp)	Observații / Referințe
A1		2.500	Sector cadastral:26 Teren neimprejmut;

B. Partea II. Proprietari și acte

Inscrieri privitoare la dreptul de proprietate și alte drepturi reale	Referințe	
/		
Act Notarial nr. 63, din 04/04/2023 emis de BIN PUSCASU IOANA CRISTINA (Certificat de mostenitor);		
B1	Intabulare, drept de PROPRIETATE, dobandit prin Succesiune, cota actuala 4/12, cota initiala 4/12 1) DRANCĂ DOINA, Lipsa C.N.P.	A1
B2	Intabulare, drept de PROPRIETATE, dobandit prin Succesiune, cota actuala 8/12, cota initiala 8/12 1) DRANCĂ IOAN	A1

C. Partea III. SARCINI .

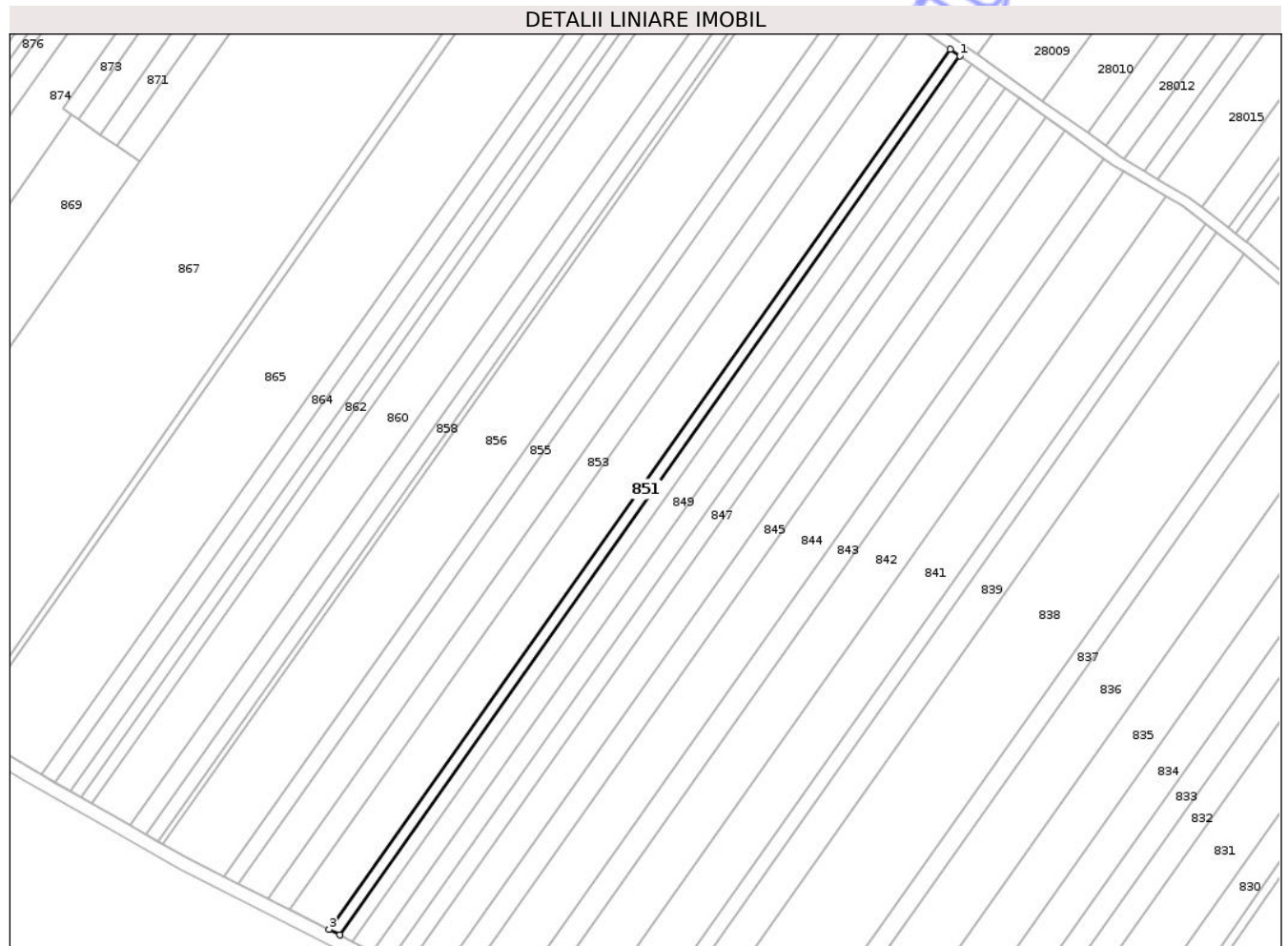
Inscrieri privind dezmembramintele dreptului de proprietate, drepturi reale de garanție și sarcini	Referințe
NU SUNT	

Anexa Nr. 1 La Partea I

Teren

Nr cadastral	Suprafața (mp)*	Observații / Referințe
	2.500	

* Suprafața este determinată în planul de proiecție Stereo 70.



Date referitoare la teren

Crt	Categorie folosință	Intra vilan	Suprafața (mp)	Tarla	Parcelă	Nr. topo	Observații / Referințe
1	arabil	NU	1.700	21	342/19	-	
2	neproductiv	NU	200	21	338/34	-	
3	faneata	NU	200	21	341/12	-	
4	arabil	NU	400	21	340/9	-	

Lungime Segmente

1) Valorile lungimilor segmentelor sunt obținute din proiecție în plan.

Punct început	X / Y	Punct sfârșit	X / Y	Lungime segment (** (m)
1	619.755,781 737.942,202	2	619.751,493 737.945,167	5.213
2	619.751,493 737.945,167	3	619.474,538 737.553,174	479.961
3	619.474,538 737.553,174	4	619.479,229 737.550,779	5.267

Punct început	X / Y	Punct sfârșit	X / Y	Lungime segment (** (m)
4	619.479,229 737.550,779	1	619.755,781 737.942,202	479.263

** Lungimile segmentelor sunt determinate în planul de proiecție Stereo 70 și sunt rotunjite la 1 milimetru.

*** Distanța dintre puncte este formată din segmente cumulate ce sunt mai mici decât valoarea 1 milimetru.

Neutilizabil în Circuitul Civil

**DATE DESPRE IMOBILUL NR. 882**

Oficiul de Cadastru și Publicitate Imobiliară BOTOSANI
Biroul de Cadastru și Publicitate Imobiliară Dorohoi

A. Partea I. Descrierea imobilului

TEREN Necunoscut

Adresa: Loc. Movileni, Jud. Botosani, si extravilan comuna Concesti

Nr. Crt	Nr cadastral Nr. topografic	Suprafața* (mp)	Observații / Referințe
A1		2.800	Sector cadastral:26 Teren neimprejmuit;

B. Partea II. Proprietari și acte

Inscrieri privitoare la dreptul de proprietate și alte drepturi reale	Referințe
/	
Act Administrativ nr. 23784, din 25/10/1993 emis de CJSIPT BOTOSANI (Titlu proprietate);	
B1	A1
Intabulare, drept de PROPRIETATE, dobandit prin Reconstituire, cota actuala 1/1, cota initiala 1/1	
1) APOSTOAIIE VASILE, Lipsa C.N.P.	

C. Partea III. SARCINI .

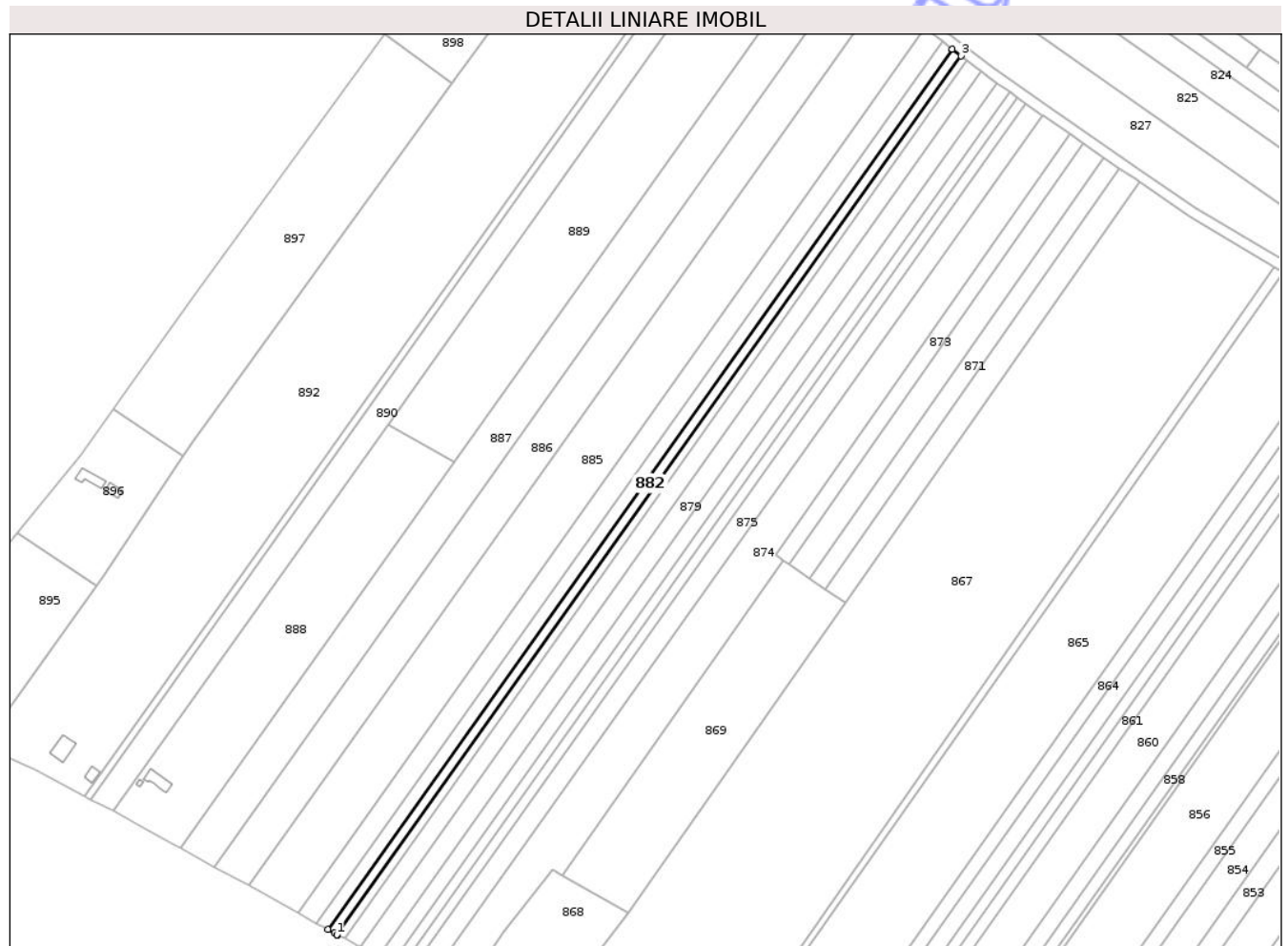
Inscrieri privind dezmembramintele dreptului de proprietate, drepturi reale de garanție și sarcini	Referințe
NU SUNT	

Anexa Nr. 1 La Partea I

Teren

Nr cadastral	Suprafața (mp)*	Observații / Referințe
	2.800	

* Suprafața este determinată în planul de proiecție Stereo 70.



Date referitoare la teren

Crt	Categorie folosință	Intra vilan	Suprafața (mp)	Tarla	Parcelă	Nr. topo	Observații / Referințe
1	arabil	DA	309	21	342/46	-	
2	arabil	NU	1.891	21	342/46	-	
3	neproductiv	NU	600	21	338/3	-	

Lungime Segmente

1) Valorile lungimilor segmentelor sunt obținute din proiecție în plan.

Punct început	X / Y	Punct sfârșit	X / Y	Lungime segment (** (m)
1	619.142,231 737.733,768	2	619.142,61 737.733,575	0.425
2	619.142,61 737.733,575	3	619.446,407 738.161,474	524.776
3	619.446,407 738.161,474	4	619.442,193 738.164,747	5.336
4	619.442,193 738.164,747	5	619.137,9 737.736,151	525.632

Punct început	X / Y	Punct sfârșit	X / Y	Lungime segment (** (m)
5	619.137,9 737.736,151	6	619.140,959 737.734,468	3.491
6	619.140,959 737.734,468	1	619.142,231 737.733,768	1.452

** Lungimile segmentelor sunt determinate în planul de proiecție Stereo 70 și sunt rotunjite la 1 milimetru.

*** Distanța dintre puncte este formată din segmente cumulate ce sunt mai mici decât valoarea 1 milimetru.

Neutilizabil în Circuitul Civil

**DATE DESPRE IMOBILUL NR. 883**

Oficiul de Cadastru și Publicitate Imobiliară BOTOSANI
Biroul de Cadastru și Publicitate Imobiliară Dorohoi

A. Partea I. Descrierea imobilului

TEREN Necunoscut

Adresa: Loc. Movileni, Jud. Botosani, si extravilan comuna Concesti

Nr. Crt	Nr cadastral Nr. topografic	Suprafața* (mp)	Observații / Referințe
A1		3.287	Sector cadastral:26 Teren neimprejmit;

B. Partea II. Proprietari și acte

Inscrieri privitoare la dreptul de proprietate și alte drepturi reale	Referințe
/	
Act Administrativ nr. 5321, din 04/02/1993 emis de CJSIPT BOTOSANI (Titlu proprietate);	
B1	A1
Intabulare, drept de PROPRIETATE, dobandit prin Constituire, cota actuala 1/1, cota initiala 1/1 1) MURARU ȘTEFAN, Lipsa C.N.P.	

C. Partea III. SARCINI .

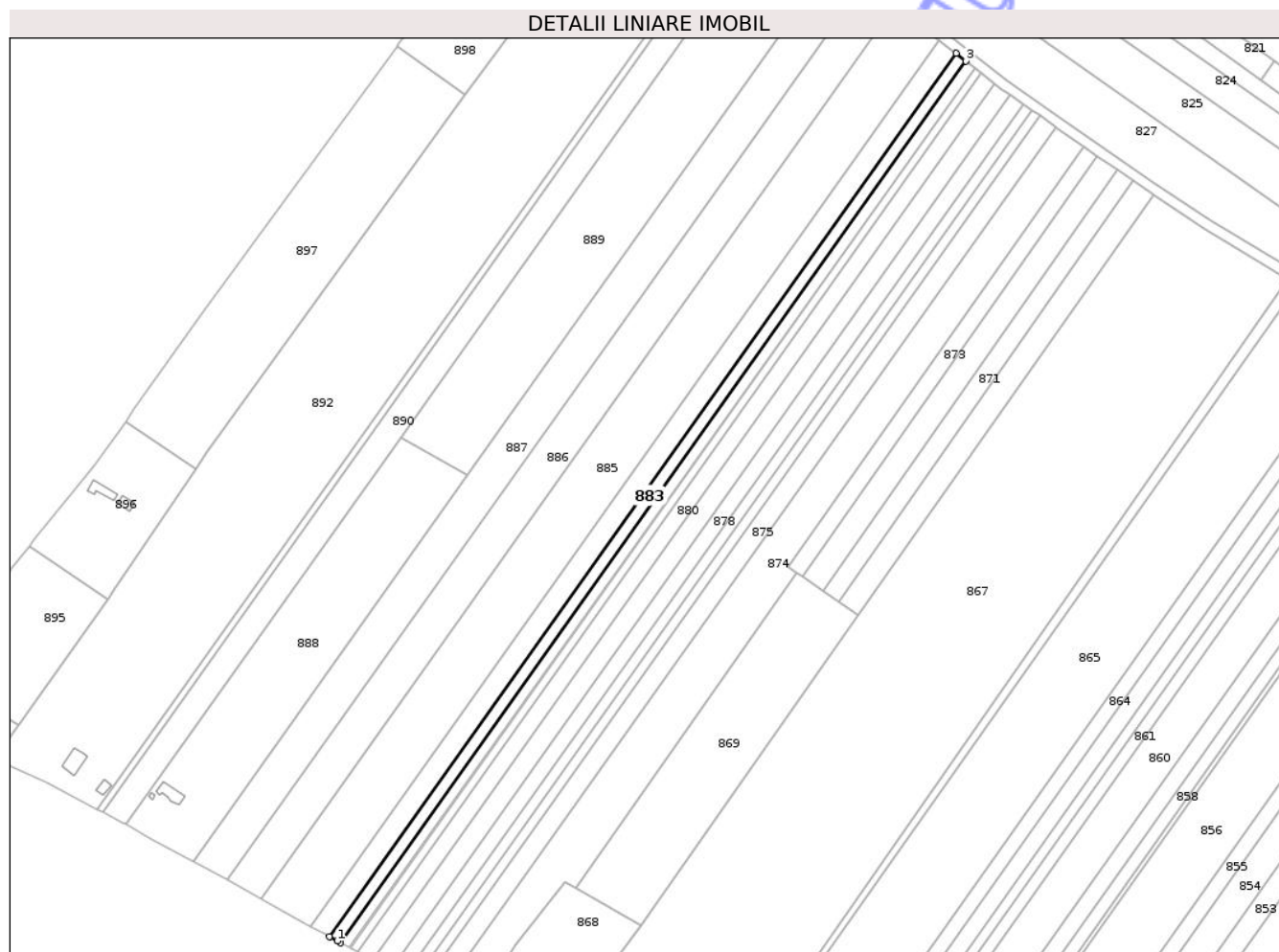
Inscrieri privind dezmembramintele dreptului de proprietate, drepturi reale de garanție și sarcini	Referințe
NU SUNT	

Anexa Nr. 1 La Partea I

Teren

Nr cadastral	Suprafața (mp)*	Observații / Referințe
	3.287	

* Suprafața este determinată în planul de proiecție Stereo 70.



Date referitoare la teren

Crt	Categorie folosință	Intra vilan	Suprafața (mp)	Tarla	Parcelă	Nr. topo	Observații / Referințe
1	arabil	DA	362	21	342/45	-	
2	arabil	NU	2.332	21	342/45	-	
3	neproductiv	NU	593	21	338/7	-	

Lungime Segmente

1) Valorile lungimilor segmentelor sunt obținute din proiecție în plan.

Punct început	X / Y	Punct sfârșit	X / Y	Lungime segment (** (m)
1	619.136,258 737.737,055	2	619.137,9 737.736,151	1.874
2	619.137,9 737.736,151	3	619.442,193 738.164,747	525.632
3	619.442,193 738.164,747	4	619.437,254 738.168,583	6.254
4	619.437,254 738.168,583	5	619.132,391 737.739,184	526.617

Punct început	X / Y	Punct sfârșit	X / Y	Lungime segment (** (m)
5	619.132,391 737.739,184	1	619.136,258 737.737,055	4.414

** Lungimile segmentelor sunt determinate în planul de proiecție Stereo 70 și sunt rotunjite la 1 milimetru.

*** Distanța dintre puncte este formată din segmente cumulate ce sunt mai mici decât valoarea 1 milimetru.

Neutilizabil în Circuitul Civil

**DATE DESPRE IMOBILUL NR. 884**

Oficiul de Cadastru și Publicitate Imobiliară BOTOSANI
Biroul de Cadastru și Publicitate Imobiliară Dorohoi

A. Partea I. Descrierea imobilului

TEREN Necunoscut

Adresa: Loc. Movileni, Jud. Botosani, si extravilan comuna Concesti

Nr. Crt	Nr cadastral Nr. topografic	Suprafața* (mp)	Observații / Referințe
A1		5.500	Sector cadastral:26 Teren neimprejmuit;

B. Partea II. Proprietari și acte

Inscrieri privitoare la dreptul de proprietate și alte drepturi reale	Referințe
/	
Act Notarial nr. 6594, din 22/12/1997 emis de BNP DORINA TEODORESCU (Contract de vanzare - cumparare);	
B1	A1
Intabulare, drept de PROPRIETATE, dobandit prin Conventie, cota actuala 1/1, cota initiala 1/1	
1) ANDRIȘ MARIA	
2) ANDRIȘ NECULAI DEFUNCT:Da	

C. Partea III. SARCINI .

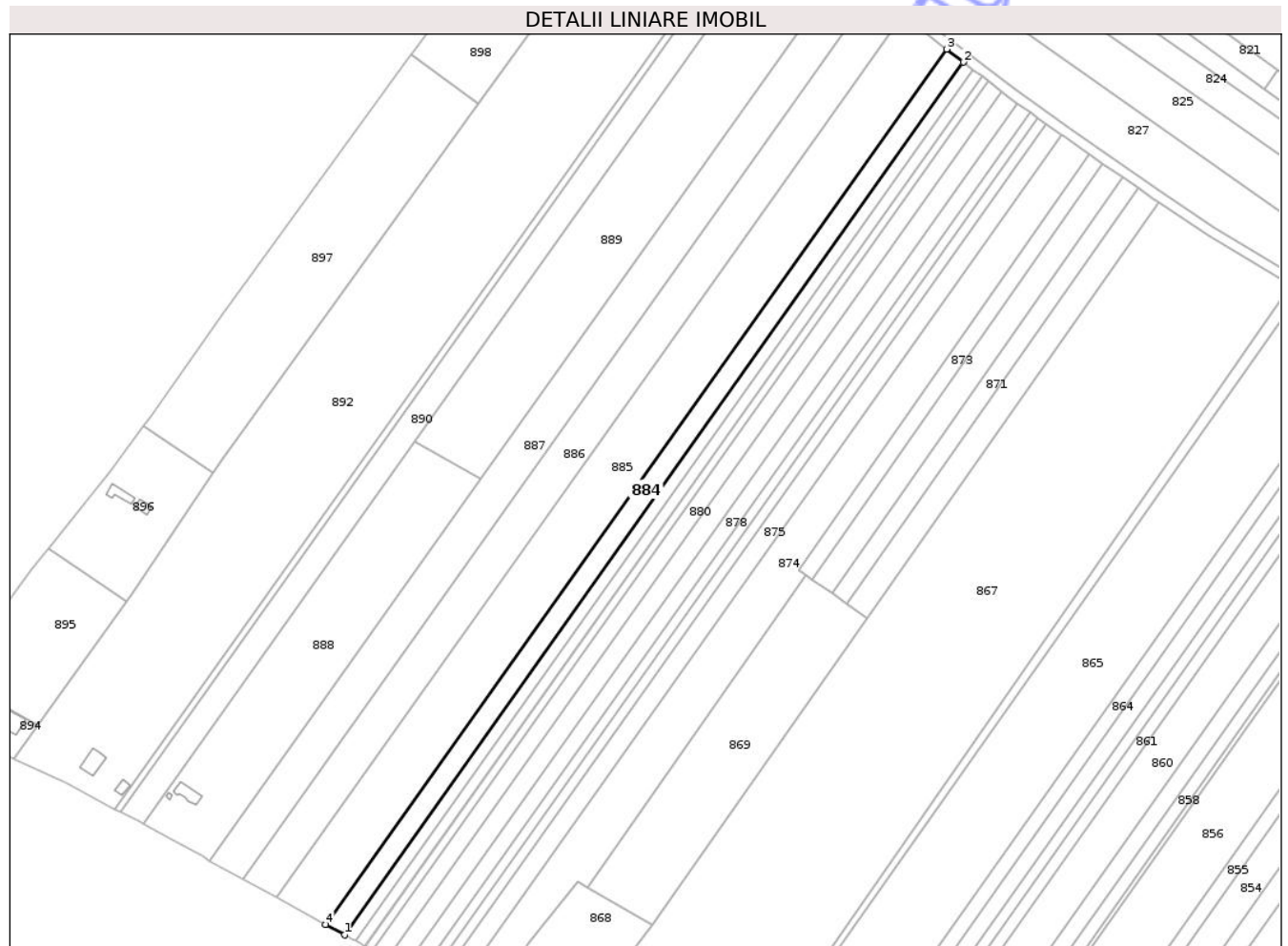
Inscrieri privind dezmembramintele dreptului de proprietate, drepturi reale de garanție și sarcini	Referințe
NU SUNT	

Anexa Nr. 1 La Partea I

Teren

Nr cadastral	Suprafața (mp)*	Observații / Referințe
	5.500	

* Suprafața este determinată în planul de proiecție Stereo 70.



Date referitoare la teren

Crt	Categorie folosință	Intravilan	Suprafața (mp)	Tarla	Parcelă	Nr. topo	Observații / Referințe
1	arabil	DA	605	21	342/47	-	
2	arabil	NU	3.895	21	342/47	-	
3	neproductiv	NU	1.000	21	338/6	-	

Lungime Segmente

1) Valorile lungimilor segmentelor sunt obținute din proiecție în plan.

Punct început	X / Y	Punct sfârșit	X / Y	Lungime segment (** (m)
1	619.132,391 737.739,184	2	619.437,254 738.168,583	526.617
2	619.437,254 738.168,583	3	619.429,012 738.174,986	10.437
3	619.429,012 738.174,986	4	619.123,195 737.744,244	528.264
4	619.123,195 737.744,244	1	619.132,391 737.739,184	10.496

** Lungimile segmentelor sunt determinate în planul de proiecţie Stereo 70 şi sunt rotunjite la 1 milimetru.

*** Distanţa dintre puncte este formată din segmente cumulate ce sunt mai mici decât valoarea 1 milimetru.

Neutilizabil în Circuitul
Civil

**DATE DESPRE IMOBILUL NR. 885**

Oficiul de Cadastru și Publicitate Imobiliară BOTOSANI
Biroul de Cadastru și Publicitate Imobiliară Dorohoi

A. Partea I. Descrierea imobilului

TEREN Necunoscut

Adresa: Loc. Movileni, Jud. Botosani, si extravilan comuna Concesti

Nr. Crt	Nr cadastral Nr. topografic	Suprafata* (mp)	Observatii / Referinte
A1		14.500	Sector cadastral:26 Teren neimprejmuit; Diferenta de 5500mp se gaseste la imobilul ID 884

B. Partea II. Proprietari și acte

Inscrieri privitoare la dreptul de proprietate și alte drepturi reale		Referințe
/		
Act Administrativ nr. 20981, din 26/08/1993 emis de CJSIPT BOTOSANI (Titlu proprietate);		
B1	Intabulare, drept de PROPRIETATE, dobandit prin Reconstituire, cota actuala 1/1, cota initiala 1/1 1) RACU MIHAI, Lipsa C.N.P. 2) PITULICE ELENA, Lipsa C.N.P. 3) RACU MACOVEI GHEORGHE, Lipsa C.N.P. 4) CIREȘ ONORICA, Lipsa C.N.P. 5) RACU VASILE, Lipsa C.N.P.	A1

C. Partea III. SARCINI .

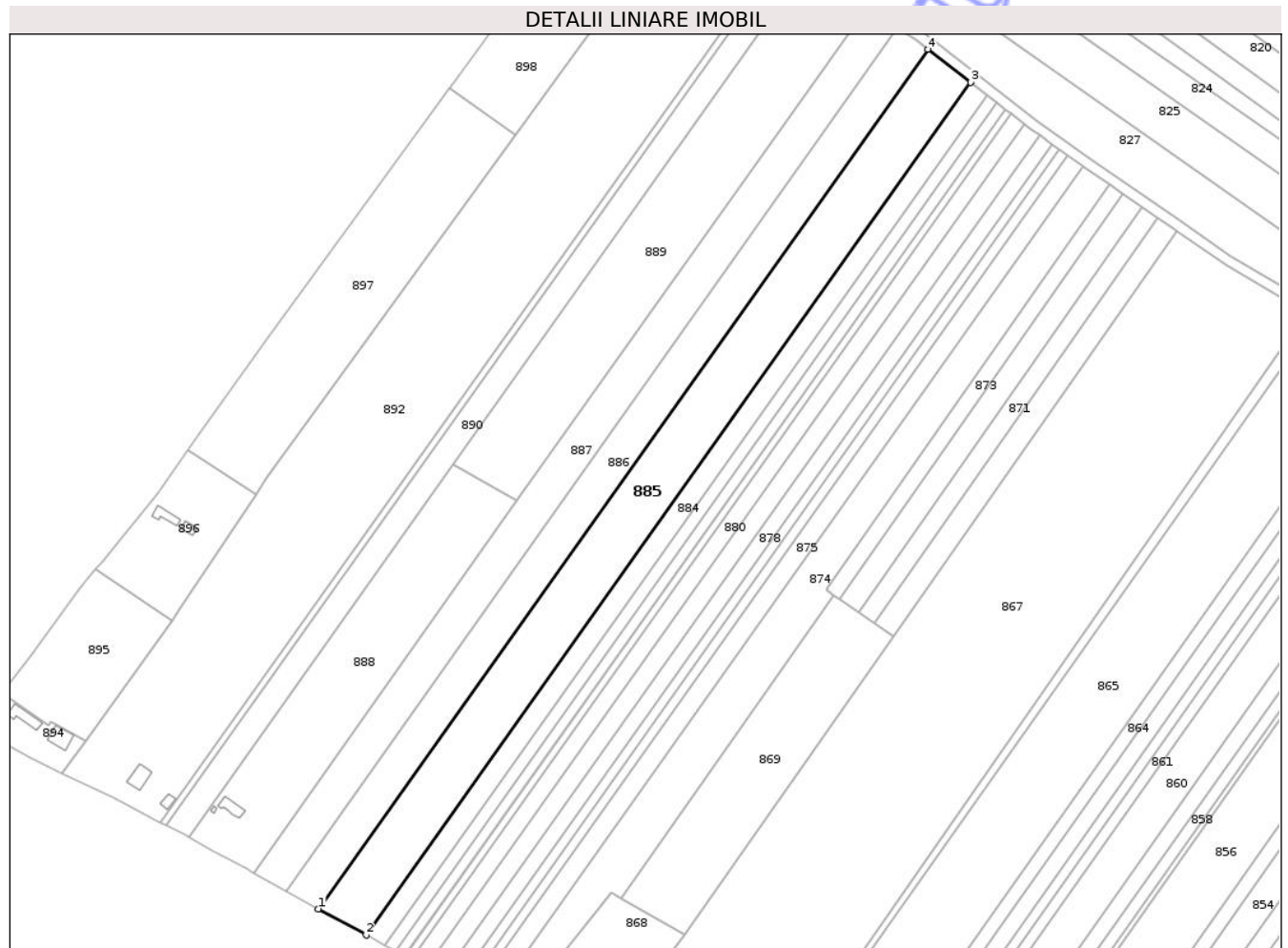
Inscrieri privind dezmembramintele dreptului de proprietate, drepturi reale de garanție și sarcini	Referințe
NU SUNT	

Anexa Nr. 1 La Partea I

Teren

Nr cadastral	Suprafața (mp)*	Observații / Referințe
	14.500	Diferenta de 5500mp se gaseste la imobilul ID 884

* Suprafața este determinată în planul de proiecție Stereo 70.



Date referitoare la teren

Crt	Categorie folosință	Intra vilan	Suprafața (mp)	Tarla	Parcelă	Nr. topo	Observații / Referințe
1	arabil	DA	1.586	21	342/47	-	
2	arabil	NU	10.514	21	342/47	-	
3	neproductiv	NU	2.400	21	338/6	-	

Lungime Segmente

1) Valorile lungimilor segmentelor sunt obținute din proiecție în plan.

Punct început	X / Y	Punct sfârșit	X / Y	Lungime segment (** (m)
1	619.099,089 737.757,511	2	619.123,195 737.744,244	27.516
2	619.123,195 737.744,244	3	619.429,012 738.174,986	528.264
3	619.429,012 738.174,986	4	619.407,403 738.191,771	27.362
4	619.407,403 738.191,771	1	619.099,089 737.757,511	532.578

** Lungimile segmentelor sunt determinate în planul de proiecţie Stereo 70 şi sunt rotunjite la 1 milimetru.

*** Distanţa dintre puncte este formată din segmente cumulate ce sunt mai mici decât valoarea 1 milimetru.

Neutilizabil în Circuitul
Civil

**DATE DESPRE IMOBILUL NR. 887**

Oficiul de Cadastru și Publicitate Imobiliară BOTOSANI
Biroul de Cadastru și Publicitate Imobiliară Dorohoi

A. Partea I. Descrierea imobilului

TEREN Necunoscut

Adresa: Loc. Movileni, Jud. Botosani, si extravilan comuna Concesti

Nr. Crt	Nr cadastral Nr. topografic	Suprafața* (mp)	Observații / Referințe
A1		10.000	Sector cadastral:26 Teren neimprejmuit;

B. Partea II. Proprietari și acte

Inscrieri privitoare la dreptul de proprietate și alte drepturi reale	Referințe
/	
Act Administrativ nr. 14968, din 18/05/1993 emis de CJSIPT BOTOSANI (Titlu proprietate);	
B1	A1
Intabulare, drept de PROPRIETATE, dobandit prin Reconstituire, cota actuala 1/1, cota initiala 1/1	
1) AGRAPINEI CONSTANTIN, Lipsa C.N.P.	

C. Partea III. SARCINI .

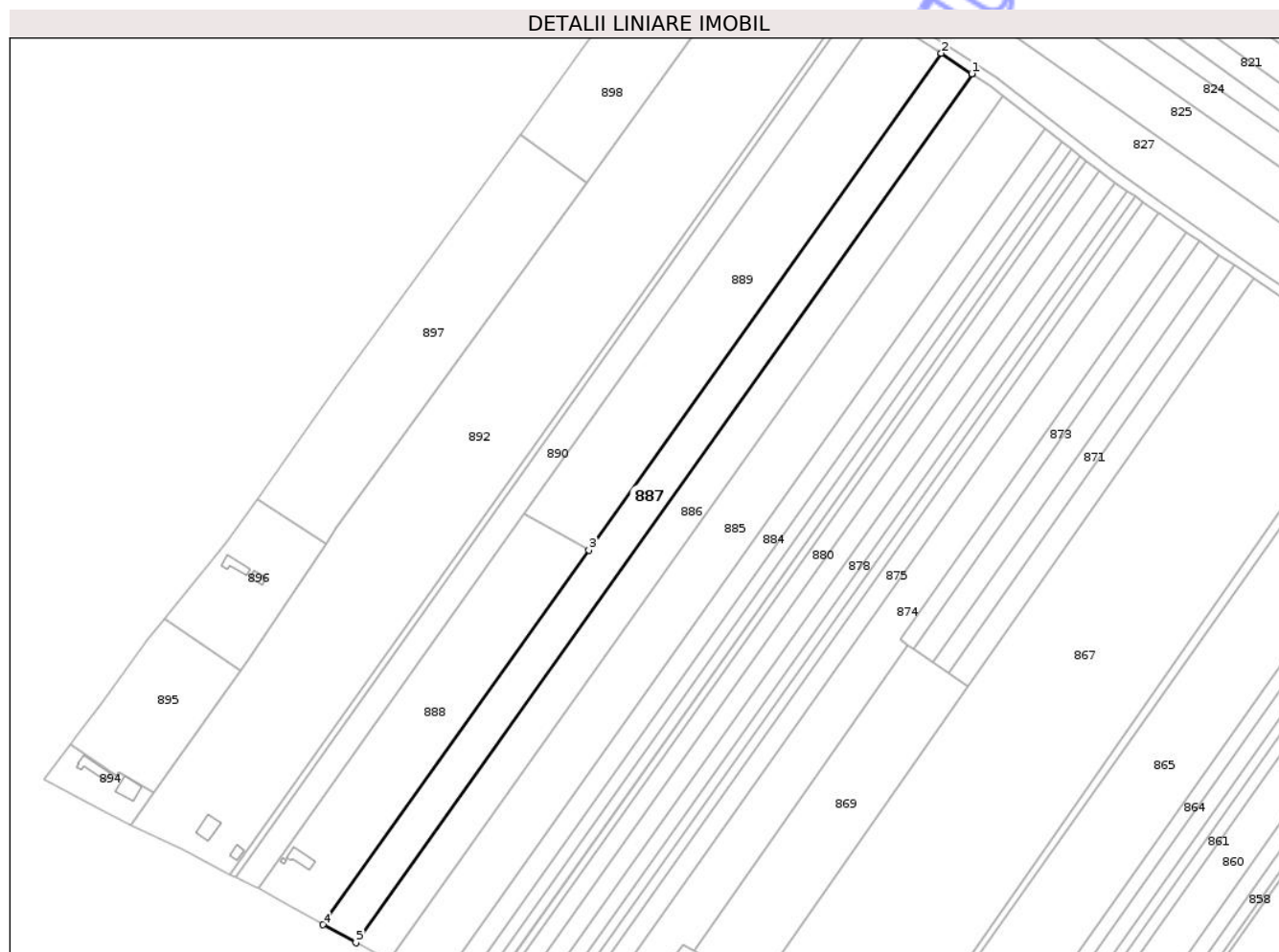
Inscrieri privind dezmembramintele dreptului de proprietate, drepturi reale de garanție și sarcini	Referințe
NU SUNT	

Anexa Nr. 1 La Partea I

Teren

Nr cadastral	Suprafața (mp)*	Observații / Referințe
	10.000	

* Suprafața este determinată în planul de proiecție Stereo 70.



Date referitoare la teren

Crt	Categorie folosință	Intra vilan	Suprafața (mp)	Tarla	Parcelă	Nr. topo	Observații / Referințe
1	arabil	DA	1.084	21	342/49	-	
2	arabil	NU	7.116	21	342/49	-	
3	neproductiv	NU	1.800	21	338/4	-	

Lungime Segmente

1) Valorile lungimilor segmentelor sunt obținute din proiecție în plan.

Punct început	X / Y	Punct sfârșit	X / Y	Lungime segment (** (m)
1	619.391,884 738.202,799	2	619.376,622 738.213,029	18.373
2	619.376,622 738.213,029	3	619.199,605 737.963,701	305.777
3	619.199,605 737.963,701	4	619.066,104 737.775,665	230.608
4	619.066,104 737.775,665	5	619.082,569 737.766,603	18.794

Punct început	X / Y	Punct sfârșit	X / Y	Lungime segment (** (m)
5	619.082,569 737.766,603	6	619.392,138 738.202,629	534.744
6	619.392,138 738.202,629	1	619.391,884 738.202,799	0.306

** Lungimile segmentelor sunt determinate în planul de proiecție Stereo 70 și sunt rotunjite la 1 milimetru.

*** Distanța dintre puncte este formată din segmente cumulate ce sunt mai mici decât valoarea 1 milimetru.

Neutilizabil în Circuitul Civil

**DATE DESPRE IMOBILUL NR. 888**

Oficiul de Cadastru și Publicitate Imobiliară BOTOSANI
Biroul de Cadastru și Publicitate Imobiliară Dorohoi

A. Partea I. Descrierea imobilului

TEREN Necunoscut

Adresa: Loc. Movileni, Jud. Botosani, si extravilan comuna Concesti

Nr. Crt	Nr cadastral Nr. topografic	Suprafata* (mp)	Observatii / Referinte
A1		8.566	Sector cadastral:26 Teren neimprejmuit;

Construcții

Crt	Nr cadastral Nr. topografic	Adresa	Observatii / Referinte
A1.1		Loc. Movileni, Jud. Botosani, si extravilan comuna Concesti	Nr. niveluri:1; S. construita la sol:68 mp; Casa construita in anul 1957.
A1.2		Loc. Movileni, Jud. Botosani, si extravilan comuna Concesti	Nr. niveluri:1; S. construita la sol:6 mp; Grajd construit in anul 1957.

B. Partea II. Proprietari și acte

Inscrieri privitoare la dreptul de proprietate și alte drepturi reale	Referințe
/	
Act Notarial nr. 808, din 03/11/2003 emis de BNP PRICOP DORIN EMANOIL (Contract de vanzare - cumparare);	
B1	A1, A1.1, A1.2
Intabulare, drept de PROPRIETATE, dobandit prin Conventie, cota actuala 1/1, cota initiala 1/1 1) BISERICA ADVENTISTA DE ZIUA A ȘAPTEA DIN ROMÂNIA, CONFERINȚA MOLDOVA, CIF: 999999999999, Lipsa C.U.I.	

C. Partea III. SARCINI

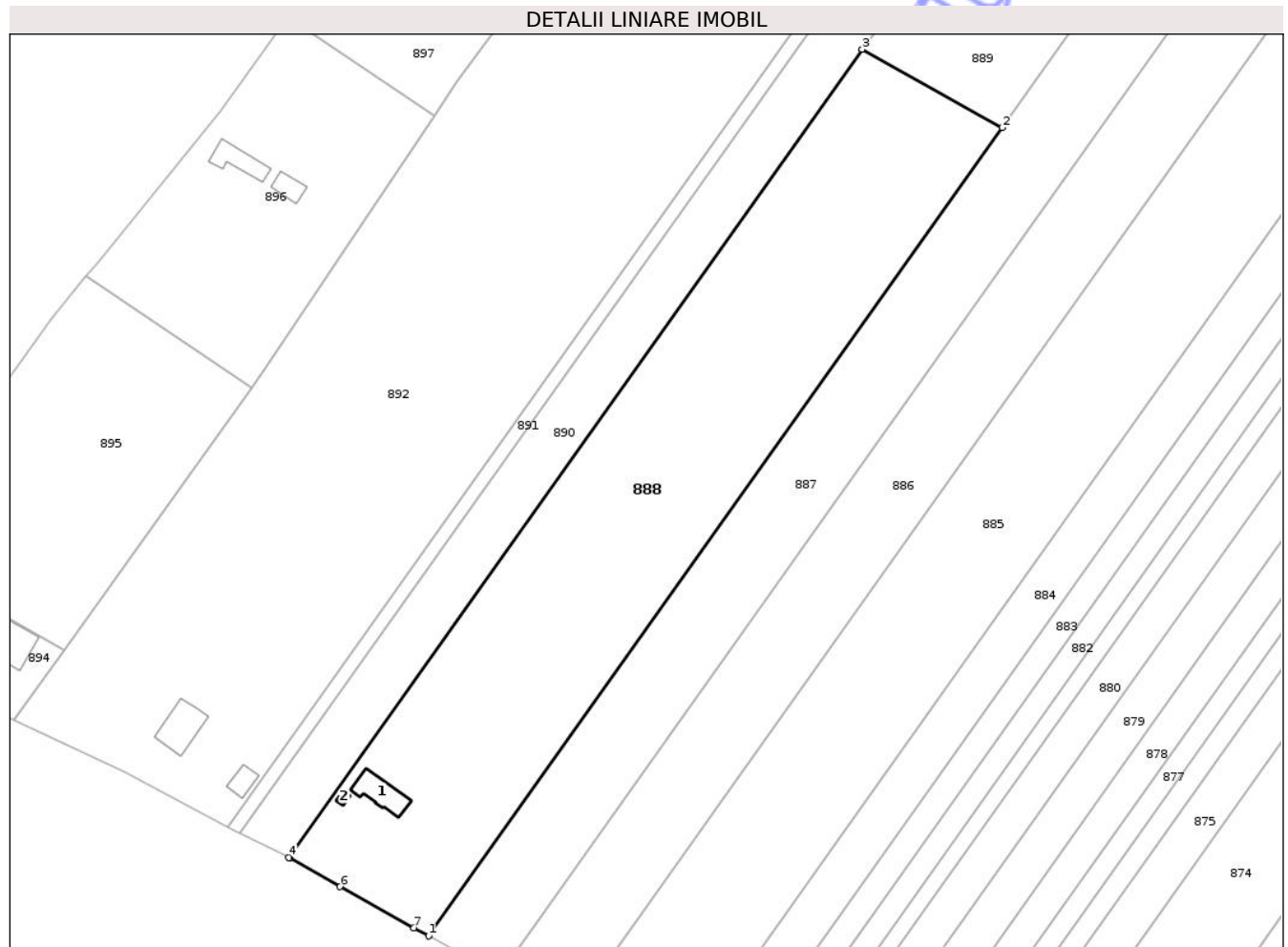
Inscrieri privind dezmembramintele dreptului de proprietate, drepturi reale de garanție și sarcini	Referințe
NU SUNT	

Anexa Nr. 1 La Partea I

Teren

Nr cadastral	Suprafața (mp)*	Observații / Referințe
	8.566	

* Suprafața este determinată în planul de proiecție Stereo 70.



Date referitoare la teren

Crt	Categorie folosință	Intravilan	Suprafața (mp)	Tarla	Parcelă	Nr. topo	Observații / Referințe
1	curți constructii	DA	404	26	162	-	
2	arabil	DA	962	26	162	-	
3	arabil	DA	786	21	342/50	-	
4	arabil	NU	4.914	21	342/50	-	
5	neproductiv	NU	1.500	21	338/3	-	

Date referitoare la construcții

Crt	Număr	Destinație construcție	Supraf. (mp)	Situație juridică	Observații / Referințe
A1.1		construcții de locuințe	68	Cu acte	Nr. niveluri:1; S. construita la sol:68 mp; Casa construita în anul 1957.
A1.2		construcții anexa	6	Cu acte	Nr. niveluri:1; S. construita la sol:6 mp; Grajd construit în anul 1957.

Lungime Segmente

1) Valorile lungimilor segmentelor sunt obținute din proiecție în plan.

Punct început	X / Y	Punct sfârșit	X / Y	Lungime segment (** (m)
1	619.066,104 737.775,665	2	619.199,605 737.963,701	230.608
2	619.199,605 737.963,701	3	619.167,008 737.981,937	37.351
3	619.167,008 737.981,937	4	619.033,507 737.793,901	230.608
4	619.033,507 737.793,901	5	619.033,724 737.793,794	0.242
5	619.033,724 737.793,794	6	619.045,42 737.787,114	13.469
6	619.045,42 737.787,114	7	619.062,653 737.777,564	19.702
7	619.062,653 737.777,564	1	619.066,104 737.775,665	3.939

** Lungimile segmentelor sunt determinate în planul de proiecție Stereo 70 și sunt rotunjite la 1 milimetru.

*** Distanța dintre puncte este formată din segmente cumulate ce sunt mai mici decât valoarea 1 milimetru.

**DATE DESPRE IMOBILUL NR. 889**

Oficiul de Cadastru și Publicitate Imobiliară BOTOSANI
Biroul de Cadastru și Publicitate Imobiliară Dorohoi

A. Partea I. Descrierea imobilului

TEREN Extravilan

Adresa: Jud. Botosani

Nr. Crt	Nr cadastral Nr. topografic	Suprafața* (mp)	Observații / Referințe
A1		11.400	Sector cadastral:26 Teren neimprejmuit;

B. Partea II. Proprietari și acte

Inscrieri privitoare la dreptul de proprietate și alte drepturi reale	Referințe
/	
Act Administrativ nr. 23806, din 11/11/1993 emis de CJSIPT BOTOSANI (Titlu proprietate);	
B1	A1
Intabulare, drept de PROPRIETATE, dobandit prin Reconstituire, cota actuala 1/1, cota initiala 1/1	
1) TODICĂ ANA, Lipsa C.N.P.	
2) TODICĂ ILIE, Lipsa C.N.P.	
3) TODICĂ MIHAI, Lipsa C.N.P.	

C. Partea III. SARCINI .

Inscrieri privind dezmembramintele dreptului de proprietate, drepturi reale de garanție și sarcini	Referințe
NU SUNT	

Anexa Nr. 1 La Partea I

Teren

Nr cadastral	Suprafața (mp)*	Observații / Referințe
	11.400	

* Suprafața este determinată în planul de proiecție Stereo 70.



Date referitoare la teren

Crt	Categorie folosință	Intra vilan	Suprafața (mp)	Tarla	Parcelă	Nr. topo	Observații / Referințe
1	neproductiv	NU	2.600	21	338/40	-	
2	arabil	NU	8.800	21	342/51	-	

Lungime Segmente

1) Valorile lungimilor segmentelor sunt obținute din proiecție în plan.

Punct început	X / Y	Punct sfârșit	X / Y	Lungime segment (** (m))
1	619.369,266 738.217,959	2	619.345,303 738.233,065	28.327
2	619.345,303 738.233,065	3	619.167,008 737.981,937	307.984
3	619.167,008 737.981,937	4	619.199,605 737.963,701	37.351
4	619.199,605 737.963,701	5	619.376,622 738.213,029	305.777

Punct început	X / Y	Punct sfârșit	X / Y	Lungime segment (** (m)
5	619.376,622 738.213,029	6	619.376,373 738.213,196	0.3
6	619.376,373 738.213,196	1	619.369,266 738.217,959	8.555

** Lungimile segmentelor sunt determinate în planul de proiecție Stereo 70 și sunt rotunjite la 1 milimetru.

*** Distanța dintre puncte este formată din segmente cumulate ce sunt mai mici decât valoarea 1 milimetru.

Neutilizabil în Circuitul Civil



DATE DESPRE IMOBILUL NR. 890

Oficiul de Cadastru și Publicitate Imobiliară BOTOSANI
Biroul de Cadastru și Publicitate Imobiliară Dorohoi

A. Partea I. Descrierea imobilului

TEREN Necunoscut

Adresa: Loc. Movileni, Jud. Botosani, si extravilan comuna Concesti

Nr. Crt	Nr cadastral Nr. topografic	Suprafața* (mp)	Observații / Referințe
A1		6.700	Sector cadastral:26 Teren neimprejmuit;

B. Partea II. Proprietari și acte

Inscrieri privitoare la dreptul de proprietate și alte drepturi reale	Referințe
/	
Act Administrativ nr. 23795, din 29/10/1993 emis de CJSIPT BOTOSANI (Titlu proprietate);	
B1	A1
Intabulare, drept de PROPRIETATE, dobandit prin Reconstituire, cota actuala 1/1, cota initiala 1/1 1) MURARU ION, Lipsa C.N.P.	

C. Partea III. SARCINI .

Inscrieri privind dezmembramintele dreptului de proprietate, drepturi reale de garanție și sarcini	Referințe
NU SUNT	

Anexa Nr. 1 La Partea I

Teren

Nr cadastral	Suprafața (mp)*	Observații / Referințe
	6.700	

* Suprafața este determinată în planul de proiecție Stereo 70.



Date referitoare la teren

Crt	Categorie folosință	Intravilan	Suprafața (mp)	Tarla	Parcelă	Nr. topo	Observații / Referințe
1	arabil	DA	722	21	342/52	-	
2	arabil	NU	3.778	21	342/52	-	
3	neproductiv	NU	2.200	21	338/2	-	

Lungime Segmente

1) Valorile lungimilor segmentelor sunt obținute din proiecție în plan.

Punct început	X / Y	Punct sfârșit	X / Y	Lungime segment (** (m)
1	619.345,303 738.233,065	2	619.341,842 738.235,246	4.091
2	619.341,842 738.235,246	3	619.334,436 738.239,229	8.409
3	619.334,436 738.239,229	4	619.022,216 737.799,467	539.325
4	619.022,216 737.799,467	5	619.031,822 737.794,732	10.71

Punct început	X / Y	Punct sfârşit	X / Y	Lungime segment (** (m)
5	619.031,822 737.794,732	6	619.033,507 737.793,901	1.879
6	619.033,507 737.793,901	7	619.167,008 737.981,937	230.608
7	619.167,008 737.981,937	1	619.345,303 738.233,065	307.984

** Lungimile segmentelor sunt determinate în planul de proiecţie Stereo 70 şi sunt rotunjite la 1 milimetru.

*** Distanţa dintre puncte este formată din segmente cumulate ce sunt mai mici decât valoarea 1 milimetru.

Neutilizabil în Circuitul Civil

**DATE DESPRE IMOBILUL NR. 891**

Oficiul de Cadastru și Publicitate Imobiliară BOTOSANI
Biroul de Cadastru și Publicitate Imobiliară Dorohoi

A. Partea I. Descrierea imobilului

TEREN Necunoscut

Adresa: Loc. Movileni, Jud. Botosani, si extravilan comuna Concesti

Nr. Crt	Nr cadastral Nr. topografic	Suprafața* (mp)	Observații / Referințe
A1		1.800	Sector cadastral:26 Teren neimprejmuit;

B. Partea II. Proprietari și acte

Inscrieri privitoare la dreptul de proprietate și alte drepturi reale	Referințe
/	
Act Administrativ nr. 23816, din 11/11/1993 emis de CJSIPT BOTOSANI (Titlu proprietate);	
B1	A1
Intabulare, drept de PROPRIETATE, dobandit prin Constituire, cota actuala 1/1, cota initiala 1/1 1) MURARU AUREL, Lipsa C.N.P.	

C. Partea III. SARCINI .

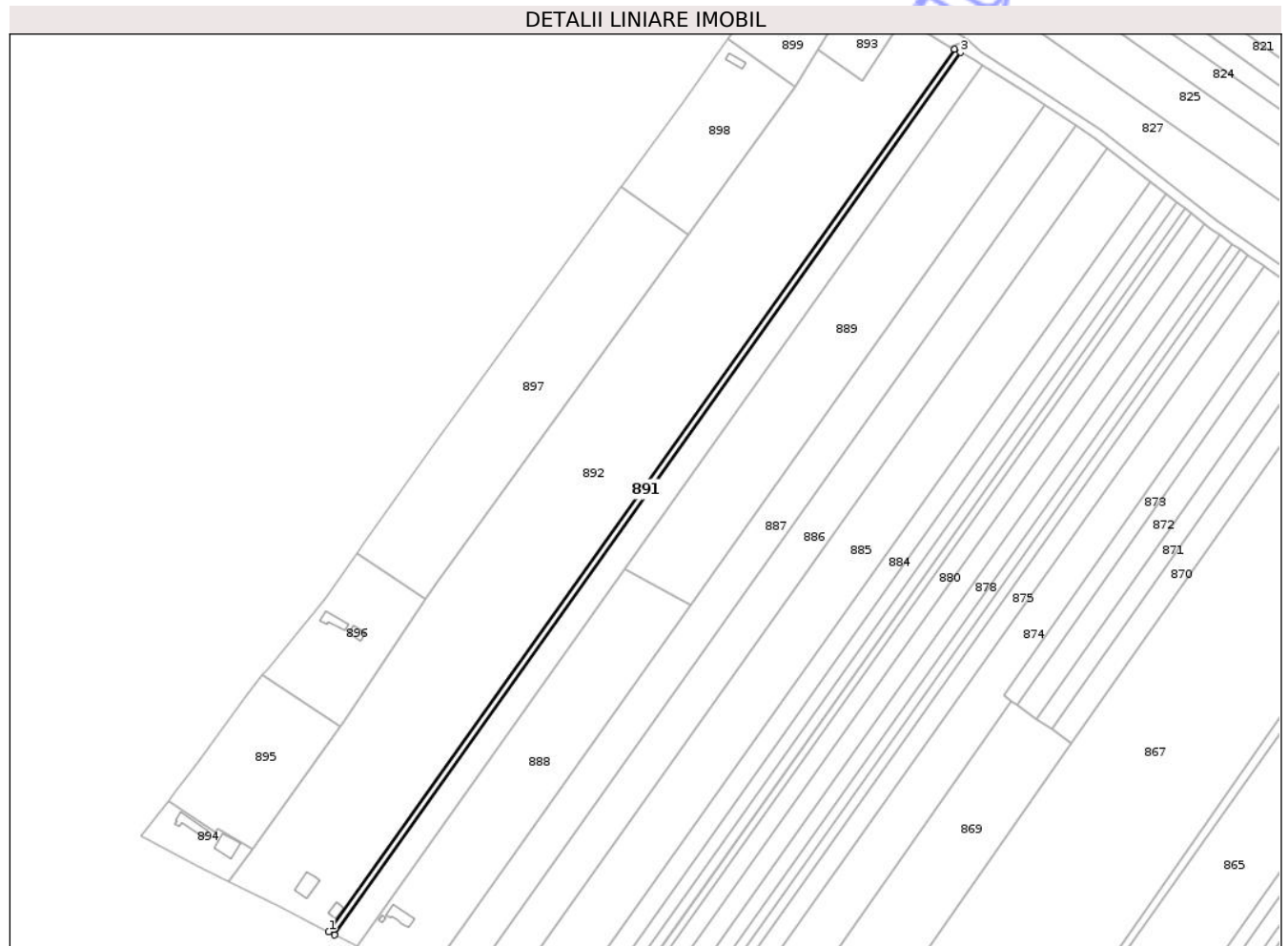
Inscrieri privind dezmembramintele dreptului de proprietate, drepturi reale de garanție și sarcini	Referințe
NU SUNT	

Anexa Nr. 1 La Partea I

Teren

Nr cadastral	Suprafața (mp)*	Observații / Referințe
	1.800	

* Suprafața este determinată în planul de proiecție Stereo 70.



Date referitoare la teren

Crt	Categorie folosință	Intravilan	Suprafața (mp)	Tarla	Parcelă	Nr. topo	Observații / Referințe
1	arabil	DA	100	26	168/3	-	
2	arabil	DA	95	21	342/54	-	
3	arabil	NU	1.005	21	342/54	-	
4	neproductiv	NU	600	21	338/41	-	

Lungime Segmente

1) Valorile lungimilor segmentelor sunt obținute din proiecție în plan.

Punct început	X / Y	Punct sfârșit	X / Y	Lungime segment (** (m)
1	619.019,184 737.800,962	2	619.022,216 737.799,467	3.381
2	619.022,216 737.799,467	3	619.334,436 738.239,229	539.325
3	619.334,436 738.239,229	4	619.331,474 738.240,821	3.363

Punct început	X / Y	Punct sfârșit	X / Y	Lungime segment (** (m)
4	619.331,474 738.240,821	1	619.019,184 737.800,962	539.445

** Lungimile segmentelor sunt determinate în planul de proiecție Stereo 70 și sunt rotunjite la 1 milimetru.

*** Distanța dintre puncte este formată din segmente cumulate ce sunt mai mici decât valoarea 1 milimetru.

Neutilizabil în Circuitul Civil

**DATE DESPRE IMOBILUL NR. 895**

Oficiul de Cadastru și Publicitate Imobiliară BOTOSANI
Biroul de Cadastru și Publicitate Imobiliară Dorohoi

A. Partea I. Descrierea imobilului

TEREN Intravilan

Nr. CF vechi:51702
Nr. cadastral vechi:51702

Adresa: Loc. Movileni, Jud. Botosani

Nr. Crt	Nr cadastral Nr. topografic	Suprafața* (mp)	Observații / Referințe
A1	51702	3.668	Sector cadastral:26 Teren neimprejmuit;

B. Partea II. Proprietari și acte

Inscrieri privitoare la dreptul de proprietate și alte drepturi reale	Referințe
22380 / 05/07/2022	
Act Notarial nr. 566, din 04/07/2022 emis de BIN PUȘCAȘU IOANA CRISTINA;	
B3 Intabulare, drept de PROPRIETATE, dobandit prin Conventie, cota actuala 1/1, cota initiala 1/1	A1
1) ALUPOAIE RAZVAN-COSTEL, bun propriu	

C. Partea III. SARCINI .

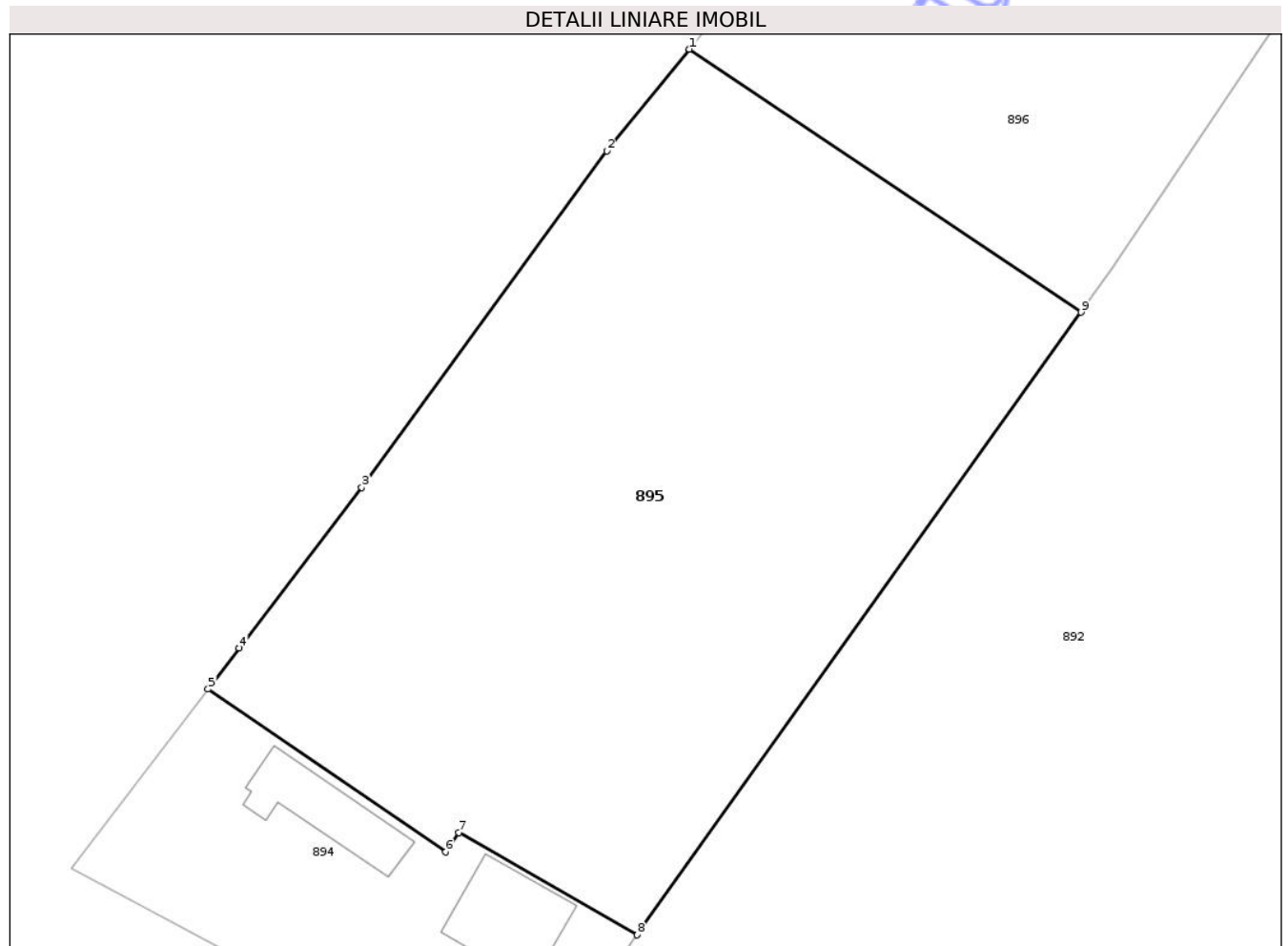
Inscrieri privind dezmembramintele dreptului de proprietate, drepturi reale de garanție și sarcini	Referințe
NU SUNT	

Anexa Nr. 1 La Partea I

Teren

Nr cadastral	Suprafața (mp)*	Observații / Referințe
51702	3.668	

* Suprafața este determinată în planul de proiecție Stereo 70.



Date referitoare la teren

Crt	Categorie folosință	Intravilan	Suprafața (mp)	Tarla	Parcelă	Nr. topo	Observații / Referințe
1	arabil	DA	2.168	-	161/2	-	
2	arabil	DA	1.500	-	342/57	-	

Lungime Segmente

1) Valorile lungimilor segmentelor sunt obținute din proiecție în plan.

Punct început	X / Y	Punct sfârșit	X / Y	Lungime segment (** (m))
1	618.986,351 737.929,094	2	618.978,241 737.919,117	12.857
2	618.978,241 737.919,117	3	618.954,167 737.886,128	40.839
3	618.954,167 737.886,128	4	618.942,131 737.870,359	19.838
4	618.942,131 737.870,359	5	618.939,072 737.866,351	5.042

Punct început	X / Y	Punct sfârșit	X / Y	Lungime segment (** (m)
5	618.939,072 737.866,351	6	618.962,423 737.850,375	28.293
6	618.962,423 737.850,375	7	618.963,715 737.852,263	2.288
7	618.963,715 737.852,263	8	618.981,225 737.842,239	20.176
8	618.981,225 737.842,239	9	619.024,797 737.903,294	75.008
9	619.024,797 737.903,294	1	618.986,351 737.929,094	46.3

** Lungimile segmentelor sunt determinate în planul de proiecție Stereo 70 și sunt rotunjite la 1 milimetru.

*** Distanța dintre puncte este formată din segmente cumulate ce sunt mai mici decât valoarea 1 milimetru.

Neutilizabil în Circuitul Civil

**DATE DESPRE IMOBILUL NR. 892**

Oficiul de Cadastru și Publicitate Imobiliară BOTOSANI
Biroul de Cadastru și Publicitate Imobiliară Dorohoi

A. Partea I. Descrierea imobilului

TEREN Necunoscut

Adresa: Loc. Movileni, Jud. Botosani, si extravilan comuna Concesti

Nr. Crt	Nr cadastral Nr. topografic	Suprafața* (mp)	Observații / Referințe
A1		28.955	Sector cadastral:26 Teren imprejmuit; Teren imprejmuit partial

B. Partea II. Proprietari și acte

Inscrieri privitoare la dreptul de proprietate și alte drepturi reale		Referințe
/		
Act Administrativ nr. 23810, din 11/11/1993 emis de CJSIPT BOTOSANI (Titlu proprietate);		
B1	Intabulare, drept de PROPRIETATE, dobandit prin Reconstituire, cota actuala 1/1, cota initiala 1/1 1) CORNILĂ ELENA, Lipsa C.N.P.	A1

C. Partea III. SARCINI .

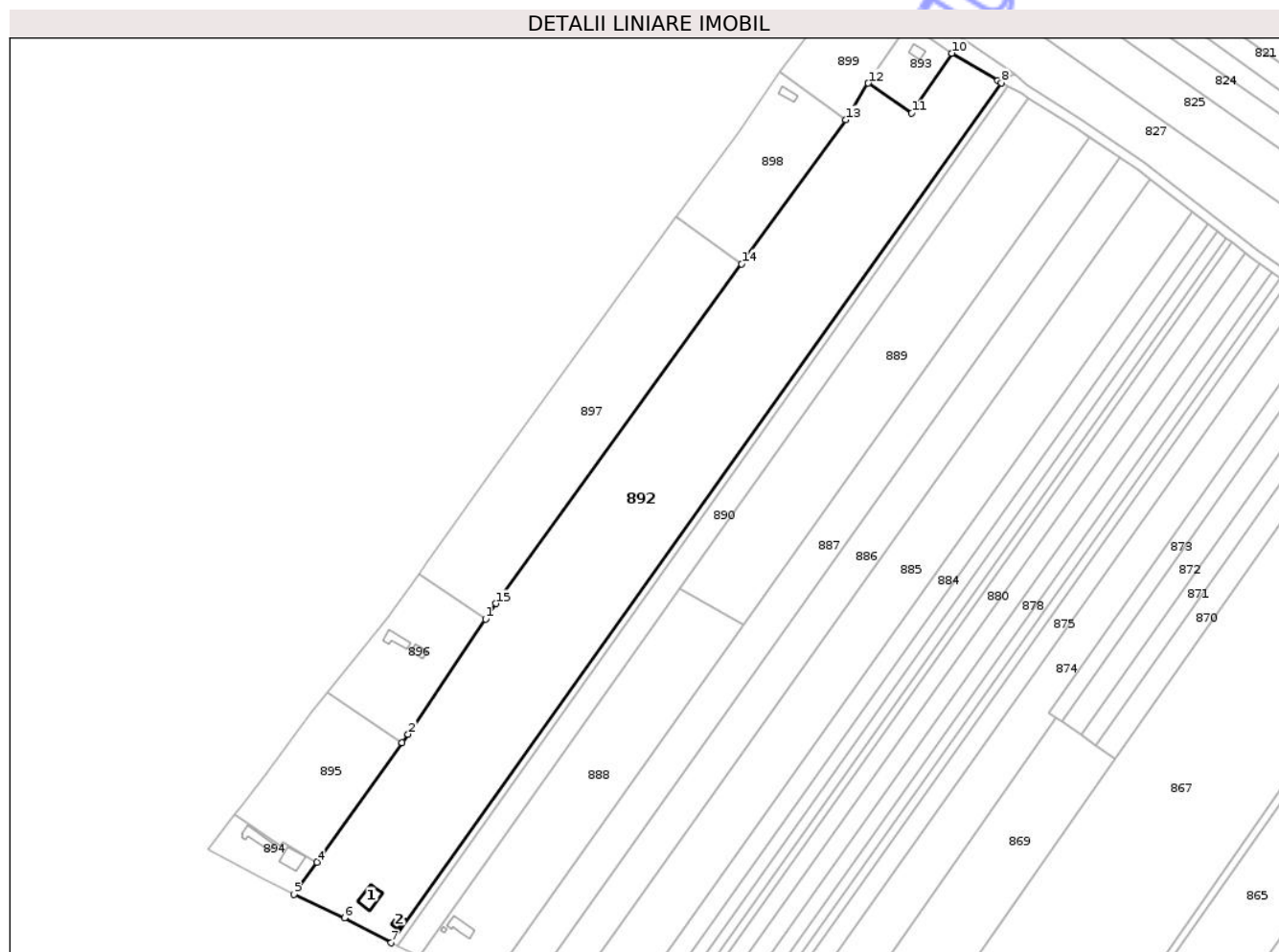
Inscrieri privind dezmembramintele dreptului de proprietate, drepturi reale de garanție și sarcini	Referințe
NU SUNT	

Anexa Nr. 1 La Partea I

Teren

Nr cadastral	Suprafața (mp)*	Observații / Referințe
	28.955	Teren imprejmuit partial

* Suprafața este determinată în planul de proiecție Stereo 70.



Date referitoare la teren

Crt	Categorie folosință	Intravilan	Suprafața (mp)	Tarla	Parcelă	Nr. topo	Observații / Referințe
1	arabil	DA	1.405	26	168/4	-	
2	arabil	DA	50	26	167/2	-	
3	arabil	NU	12.585	21	342/55	-	
4	pasune	NU	2.100	21	337/1	-	
5	neproductiv	NU	7.900	21	338/1	-	
6	arabil	DA	4.915	21	342/55	-	

Date referitoare la construcții

Crt	Număr	Destinație construcție	Supraf. (mp)	Situație juridică	Observații / Referințe
A1.1		construcții anexa	86	Fara acte	Nr. niveluri:1; S. construita la sol:86 mp; Anexa gospodareasca, parter.
A1.2		construcții anexa	30	Fara acte	Nr. niveluri:1; S. construita la sol:30 mp; Garaj, parter.

Lungime Segmente

1) Valorile lungimilor segmentelor sunt obținute din proiecție în plan.

Punct început	X / Y	Punct sfârșit	X / Y	Lungime segment (** (m)
1	619.067,432 737.966,553	2	619.027,877 737.907,61	70.985
2	619.027,877 737.907,61	3	619.024,797 737.903,294	5.302
3	619.024,797 737.903,294	4	618.981,225 737.842,239	75.008
4	618.981,225 737.842,239	5	618.969,455 737.825,745	20.263
5	618.969,455 737.825,745	6	618.995,299 737.813,705	28.511
6	618.995,299 737.813,705	7	619.019,184 737.800,962	27.072
7	619.019,184 737.800,962	8	619.331,474 738.240,821	539.445
8	619.331,474 738.240,821	9	619.329,503 738.241,881	2.238
9	619.329,503 738.241,881	10	619.306,139 738.255,915	27.255
10	619.306,139 738.255,915	11	619.285,66 738.225,229	36.892
11	619.285,66 738.225,229	12	619.263,4 738.240,596	27.049
12	619.263,4 738.240,596	13	619.251,873 738.221,87	21.989
13	619.251,873 738.221,87	14	619.198,54 738.148,209	90.941
14	619.198,54 738.148,209	15	619.072,739 737.974,463	214.508
15	619.072,739 737.974,463	1	619.067,432 737.966,553	9.525

** Lungimile segmentelor sunt determinate în planul de proiecție Stereo 70 și sunt rotunjite la 1 milimetru.

*** Distanța dintre puncte este formată din segmente cumulate ce sunt mai mici decât valoarea 1 milimetru.

**DATE DESPRE IMOBILUL NR. 896**

Oficiul de Cadastru și Publicitate Imobiliară BOTOSANI
Biroul de Cadastru și Publicitate Imobiliară Dorohoi

A. Partea I. Descrierea imobilului

TEREN Intravilan

Adresa: Loc. Movileni, Jud. Botosani

Nr. Crt	Nr cadastral Nr. topografic	Suprafața* (mp)	Observații / Referințe
A1		3.300	Sector cadastral:26 Teren neimprejmuit;

B. Partea II. Proprietari și acte

Inscrieri privitoare la dreptul de proprietate și alte drepturi reale		Referințe
/		
Act Normativ nr. 07, din 13/03/1996 emis de Parlamentul Romaniei (Lege);		
B1	Inscrierea posesiei, drept de PROPRIETATE, dobandit prin Constituire, cota actuala 1/1, cota initiala 1/1	A1
	1) NEIDENTIFICAT NEIDENTIFICAT , Proprietar neidentificat. Lipsa C.N.P.	
B2	se noteaza mentiunea de proprietar neidentificat, rezerva a comisiei locale de fond funciar	A1

C. Partea III. SARCINI .

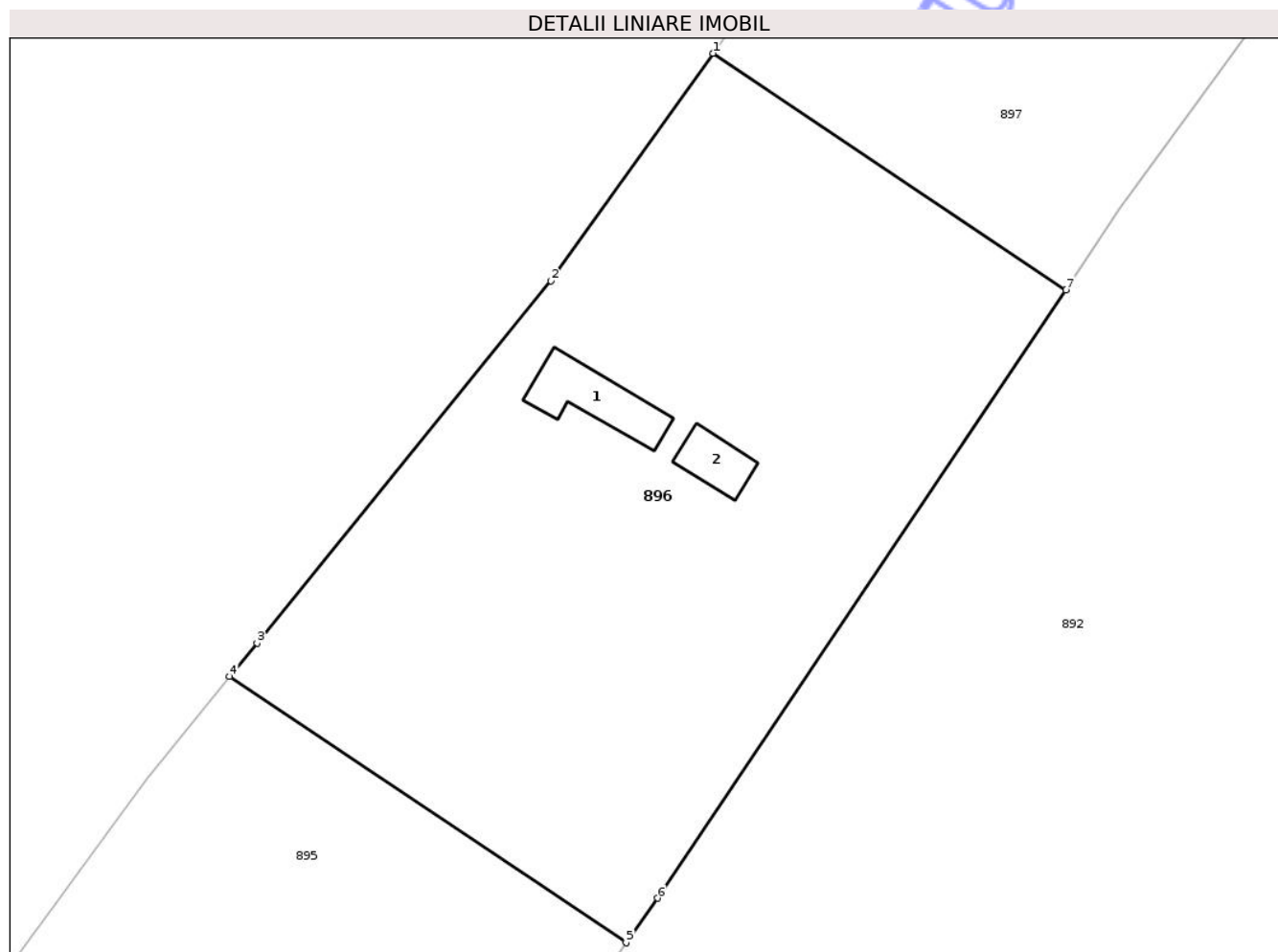
Inscrieri privind dezmembramintele dreptului de proprietate, drepturi reale de garanție și sarcini	Referințe
NU SUNT	

Anexa Nr. 1 La Partea I

Teren

Nr cadastral	Suprafața (mp)*	Observații / Referințe
	3.300	

* Suprafața este determinată în planul de proiecție Stereo 70.



Date referitoare la teren

Crt	Categorie folosință	Intra vilan	Suprafața (mp)	Tarla	Parcelă	Nr. topo	Observații / Referințe
1	arabil	DA	3.300	21	166	-	

Date referitoare la construcții

Crt	Număr	Destinație construcție	Supraf. (mp)	Situație juridică	Observații / Referințe
A1.1		construcții de locuințe	60	Fara acte	Nr. niveluri:1; S. construita la sol:60 mp; Locuinta, parter.
A1.2		construcții anexa	31	Fara acte	Nr. niveluri:1; S. construita la sol:31 mp; Anexa gospodareasca, parter.

Lungime Segmente

1) Valorile lungimilor segmentelor sunt obținute din proiecție în plan.

Punct început	X / Y	Punct sfârșit	X / Y	Lungime segment (** (m)
1	619.033,218 737.989,513	2	619.017,512 737.967,444	27.087
2	619.017,512 737.967,444	3	618.989,005 737.932,359	45.206
3	618.989,005 737.932,359	4	618.986,351 737.929,094	4.208

Punct început	X / Y	Punct sfârşit	X / Y	Lungime segment (** (m)
4	618.986,351 737.929,094	5	619.024,797 737.903,294	46.3
5	619.024,797 737.903,294	6	619.027,877 737.907,61	5.302
6	619.027,877 737.907,61	7	619.067,432 737.966,553	70.985
7	619.067,432 737.966,553	1	619.033,218 737.989,513	41.204

** Lungimile segmentelor sunt determinate în planul de proiecţie Stereo 70 şi sunt rotunjite la 1 milimetru.

*** Distanţa dintre puncte este formată din segmente cumulate ce sunt mai mici decât valoarea 1 milimetru.

Neutilizabil în Circuitul Civil



DATE DESPRE IMOBILUL NR. 868

Oficiul de Cadastru și Publicitate Imobiliară BOTOSANI
Biroul de Cadastru și Publicitate Imobiliară Dorohoi

A. Partea I. Descrierea imobilului

Nr. CF vechi:50316
Nr. cadastral vechi:50316

TEREN Intravilan

Adresa: Loc. Movileni, Jud. Botosani

Nr. Crt	Nr cadastral Nr. topografic	Suprafața* (mp)	Observații / Referințe
A1	50316	3.170	Sector cadastral:26 Teren imprejmuit; Imobil imprejmuit partial

Construcții

Crt	Nr cadastral Nr. topografic	Adresa	Observații / Referințe
A1.1	50316-C1	Loc. Movileni, Jud. Botosani	Nr. niveluri:1; S. construita la sol:50 mp; S. construita desfasurata:50 mp; Locuință - edificată în anul 1969, compusă din patru camere și un hol, fără fundație, construită din chirpici, acoperită cu azbociment. Nu deține certificat de performanță energetică.
A1.2	50316-C2	Loc. Movileni, Jud. Botosani	Nr. niveluri:1; S. construita la sol:39 mp; S. construita desfasurata:44 mp; Grajd - edificat în anul 1977, compus din două camere și un hol, fără fundație, construit din chirpici, acoperit cu stof.

B. Partea II. Proprietari și acte

Inscrieri privitoare la dreptul de proprietate și alte drepturi reale	Referințe
16258 / 27/05/2014	
Act Administrativ nr. 1314, din 24/04/2014 emis de primăria comunei Concești;	
B2	A1
Intabulare, drept de PROPRIETATE, dobandit prin Construire, cota actuala 1/1, cota initiala 1/1 1) ANDRIȘ VASILE , bun propriu	
4308 / 03/02/2023	
Act Notarial nr. 19, din 02/02/2023 emis de BIN PUȘCAȘU IOANA CRISTINA (Certificat de mostenitor);	
B4	A1.1, A1.2
Intabulare, drept de PROPRIETATE, dobandit prin Succesiune, cota actuala 1/16, cota initiala 1/16 1) ANDRIȘ CONSTANTIN , bun propriu	
B5	A1.1, A1.2
Intabulare, drept de PROPRIETATE, dobandit prin Succesiune, cota actuala 1/16, cota initiala 1/16 1) ROȘCA MARIETA , bun propriu	
B6	A1.1, A1.2
Intabulare, drept de PROPRIETATE, dobandit prin Succesiune, cota actuala 1/16, cota initiala 1/16 1) ANDRIȘ VALENTIN , bun propriu	
B7	A1.1, A1.2
Intabulare, drept de PROPRIETATE, dobandit prin Succesiune, cota actuala 1/16, cota initiala 1/16 1) ANDRIȘ CRISTIAN-MARIAN , bun propriu	
B8	A1.1, A1.2
Intabulare, drept de PROPRIETATE, dobandit prin Succesiune, cota actuala 1/16, cota initiala 1/16 1) ANDRIȘ CĂTĂLIN-DOREL , bun propriu	
B9	A1.1, A1.2
Intabulare, drept de PROPRIETATE, dobandit prin Succesiune, cota actuala 1/16, cota initiala 1/16 1) ANDRIȘ BENONE-FLORIN , bun propriu	
B10	A1.1, A1.2
Intabulare, drept de PROPRIETATE, dobandit prin Succesiune, cota actuala 10/16, cota initiala 2/16 1) ANDRIȘ VASILE , bun propriu	

C. Partea III. SARCINI .

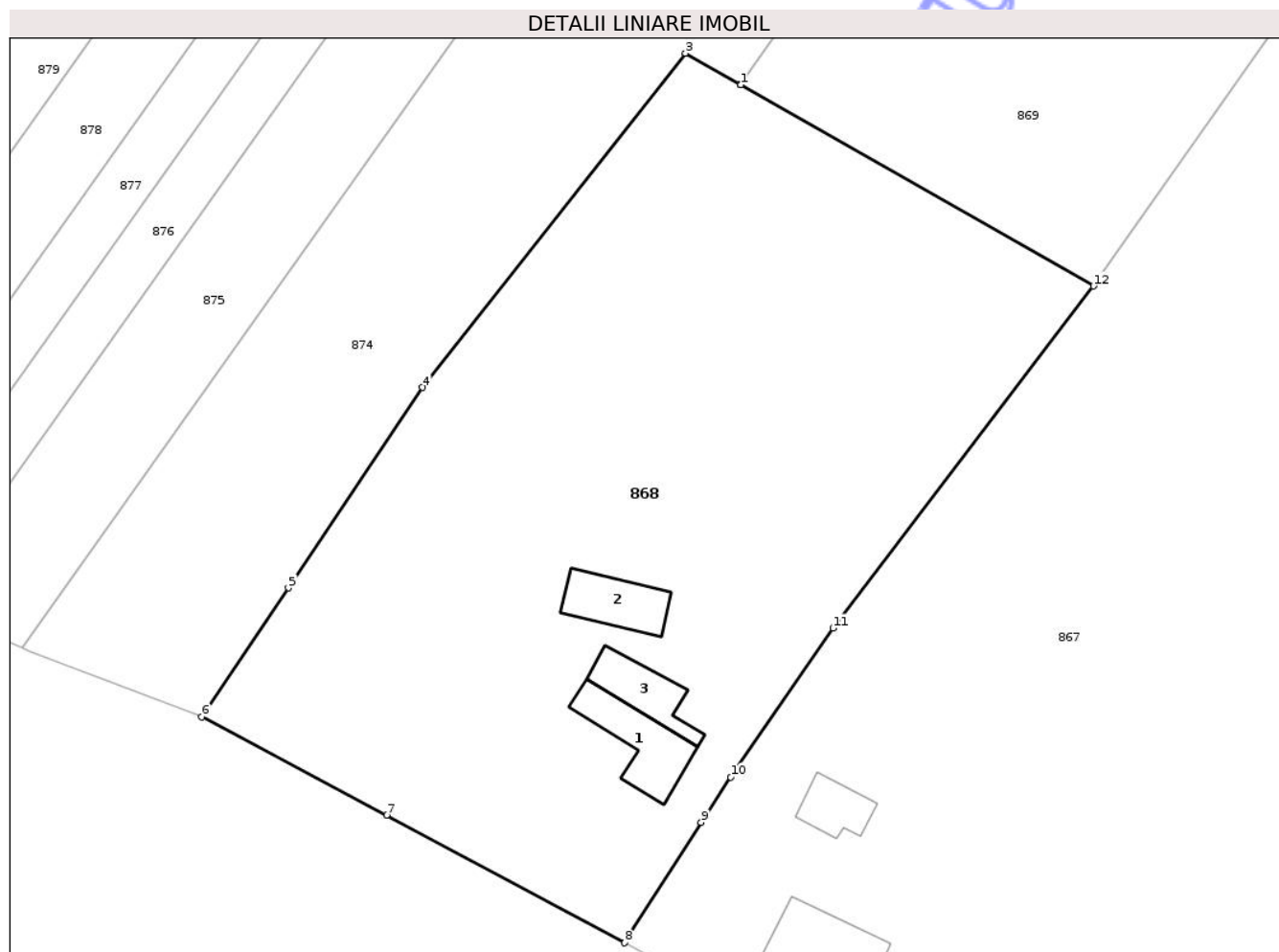
Inscrieri privind dezmembramintele dreptului de proprietate, drepturi reale de garanție și sarcini	Referințe
NU SUNT	

Anexa Nr. 1 La Partea I

Teren

Nr cadastral	Suprafața (mp)*	Observații / Referințe
50316	3.170	Imobil imprejmuit partial

* Suprafața este determinată în planul de proiecție Stereo 70.



Date referitoare la teren

Crt	Categorie folosință	Intravilan	Suprafața (mp)	Tarla	Parcelă	Nr. topo	Observații / Referințe
1	curți constructii	DA	496	-	163	-	
2	arabil	DA	2.386	-	163	-	
3	livada	DA	288	-	163	-	

Date referitoare la construcții

Crt	Număr	Destinație construcție	Supraf. (mp)	Situație juridică	Observații / Referințe
A1.1	50316-C1	construcții de locuințe	50	Cu acte	Nr. niveluri:1; S. construita la sol:50 mp; S. construita desfasurata:50 mp; Locuință - edificată în anul 1969, compusă din patru camere și un hol, fără fundație, construită din chirpici, acoperită cu azbociment. Nu deține certificat de performanță energetică.
A1.2	50316-C2	construcții anexa	Din acte: 44 Masurata: 39	Cu acte	Nr. niveluri:1; S. construita la sol:39 mp; S. construita desfasurata:44 mp; Grajd - edificat în anul 1977, compus din două camere și un hol, fără fundație, construit din chirpici, acoperit cu stuf.
A1.3		construcții anexa	37	Fara acte	Nr. niveluri:1; S. construita la sol:37 mp; Anexa gospodareasca, parter.

Lungime Segmente

1) Valorile lungimilor segmentelor sunt obținute din proiecție în plan.

Punct început	X / Y	Punct sfârșit	X / Y	Lungime segment (** (m)
1	619.252,182 737.762,609	2	619.252,167 737.762,617	0.017
2	619.252,167 737.762,617	3	619.247,15 737.765,476	5.774
3	619.247,15 737.765,476	4	619.223,268 737.735,106	38.635
4	619.223,268 737.735,106	5	619.211,057 737.716,895	21.926
5	619.211,057 737.716,895	6	619.203,198 737.705,174	14.112
6	619.203,198 737.705,174	7	619.219,993 737.696,262	19.013
7	619.219,993 737.696,262	8	619.241,639 737.684,65	24.564
8	619.241,639 737.684,65	9	619.248,575 737.695,588	12.952
9	619.248,575 737.695,588	10	619.251,291 737.699,689	4.919
10	619.251,291 737.699,689	11	619.260,57 737.713,242	16.425
11	619.260,57 737.713,242	12	619.284,25 737.744,333	39.082
12	619.284,25 737.744,333	1	619.252,182 737.762,609	36.91

** Lungimile segmentelor sunt determinate în planul de proiecție Stereo 70 și sunt rotunjite la 1 milimetru.

*** Distanța dintre puncte este formată din segmente cumulate ce sunt mai mici decât valoarea 1 milimetru.

**DATE DESPRE IMOBILUL NR. 866**

Oficiul de Cadastru și Publicitate Imobiliară BOTOSANI
Biroul de Cadastru și Publicitate Imobiliară Dorohoi

A. Partea I. Descrierea imobilului

TEREN Necunoscut

Adresa: Loc. Movileni, Jud. Botosani, si extravilan comuna Concesti

Nr. Crt	Nr cadastral Nr. topografic	Suprafața* (mp)	Observații / Referințe
A1		2.043	Sector cadastral:26 Teren neimprejmuit;

B. Partea II. Proprietari și acte

Inscrieri privitoare la dreptul de proprietate și alte drepturi reale	Referințe
/	
Act Normativ nr. 7, din 13/03/1996 emis de Parlamentul Romaniei (Lege);	
B1 Inscriserea posesiei, drept de PROPRIETATE, dobandit prin Lege, cota actuala 1/1, cota initiala 1/1 1) NEIDENTIFICAT NEIDENTIFICAT , Proprietar neidentificat. Lipsa C.N.P.	A1
Act Normativ nr. 07, din 13/03/1996 emis de Parlamentul Romaniei (Lege);	
B2 se noteaza mentiunea de proprietar neidentificat, rezerva a comisiei locale de fond funciar	A1

C. Partea III. SARCINI .

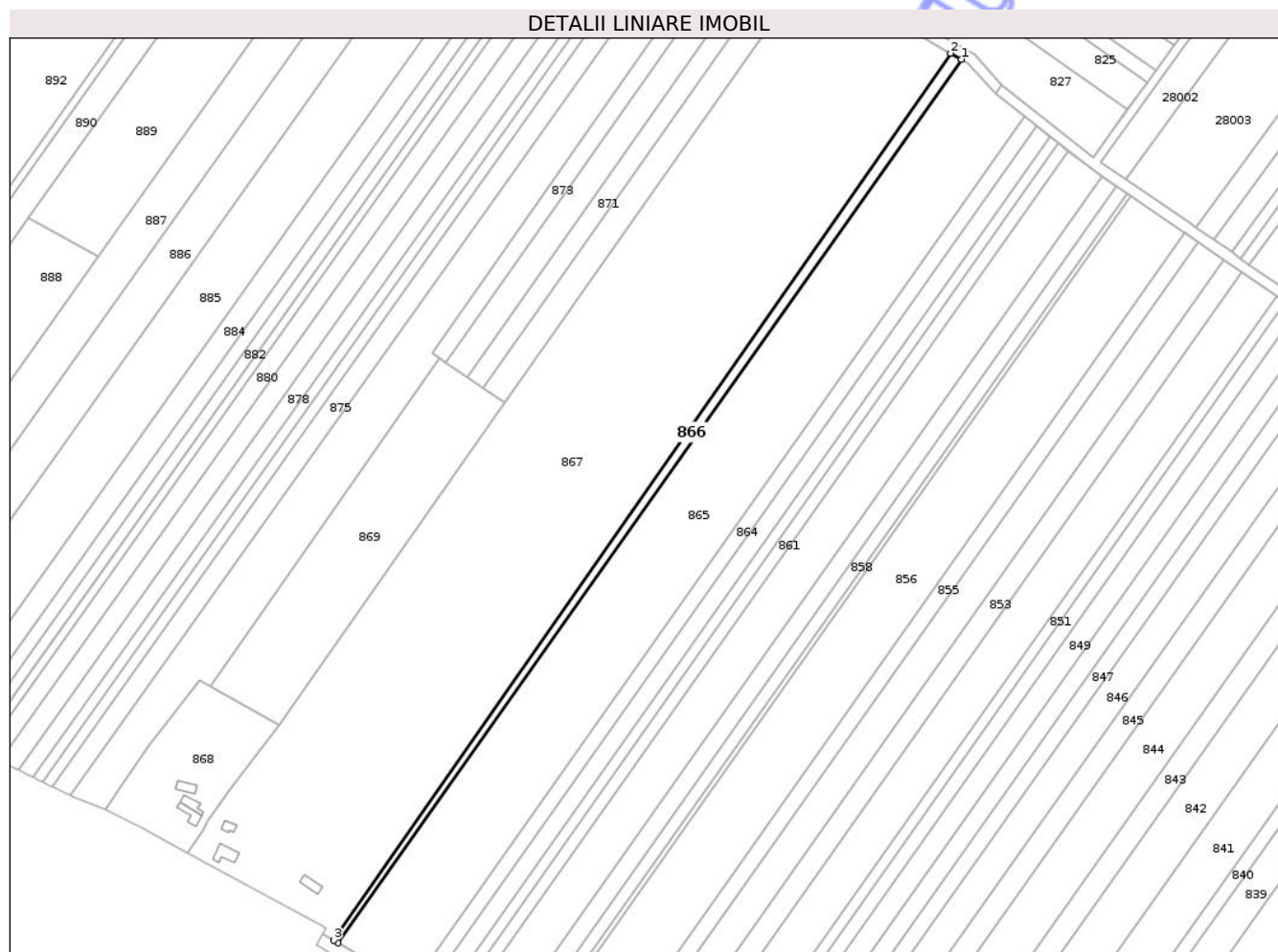
Inscrieri privind dezmembramintele dreptului de proprietate, drepturi reale de garanție și sarcini	Referințe
NU SUNT	

Anexa Nr. 1 La Partea I

Teren

Nr cadastral	Suprafața (mp)*	Observații / Referințe
	2.043	

* Suprafața este determinată în planul de proiecție Stereo 70.



Date referitoare la teren

Crt	Categorie folosință	Intravilan	Suprafața (mp)	Tarla	Parcelă	Nr. topo	Observații / Referințe
1	arabil	DA	126	21	342	-	
2	arabil	NU	1.667	21	342	-	
3	neproductiv	NU	250	21	338	-	

Lungime Segmente

1) Valorile lungimilor segmentelor sunt obținute din proiecție în plan.

Punct început	X / Y	Punct sfârșit	X / Y	Lungime segment (** (m)
1	619.603,983 738.056,147	2	619.598,853 738.058,899	5.822
2	619.598,853 738.058,899	3	619.309,993 737.643,799	505.715
3	619.309,993 737.643,799	4	619.311,958 737.642,602	2.301
4	619.311,958 737.642,602	1	619.603,983 738.056,147	506.259

** Lungimile segmentelor sunt determinate în planul de proiecție Stereo 70 și sunt rotunjite la 1 milimetru.

*** Distanța dintre puncte este formată din segmente cumulate ce sunt mai mici decât valoarea 1 milimetru.

Neutilizabil în Circuitul
Civil

**DATE DESPRE IMOBILUL NR. 893**

Oficiul de Cadastru și Publicitate Imobiliară BOTOSANI
Biroul de Cadastru și Publicitate Imobiliară Dorohoi

A. Partea I. Descrierea imobilului

TEREN Intravilan

Adresa: Loc. Movileni, Jud. Botosani

Nr. Crt	Nr cadastral Nr. topografic	Suprafața* (mp)	Observații / Referințe
A1		1.000	Sector cadastral:26 Teren imprejmuit; Teren imprejmuit partial

B. Partea II. Proprietari și acte

Inscrieri privitoare la dreptul de proprietate și alte drepturi reale		Referințe
/		
Act Administrativ nr. 5355, din 28/03/1993 emis de CJSIPT BOTOSANI (Titlu proprietate);		
B1	Intabulare, drept de PROPRIETATE, dobandit prin Lege, cota actuala 1/1, cota initiala 1/1 1) FOCA MIHAI, Lipsa C.N.P.	A1

C. Partea III. SARCINI .

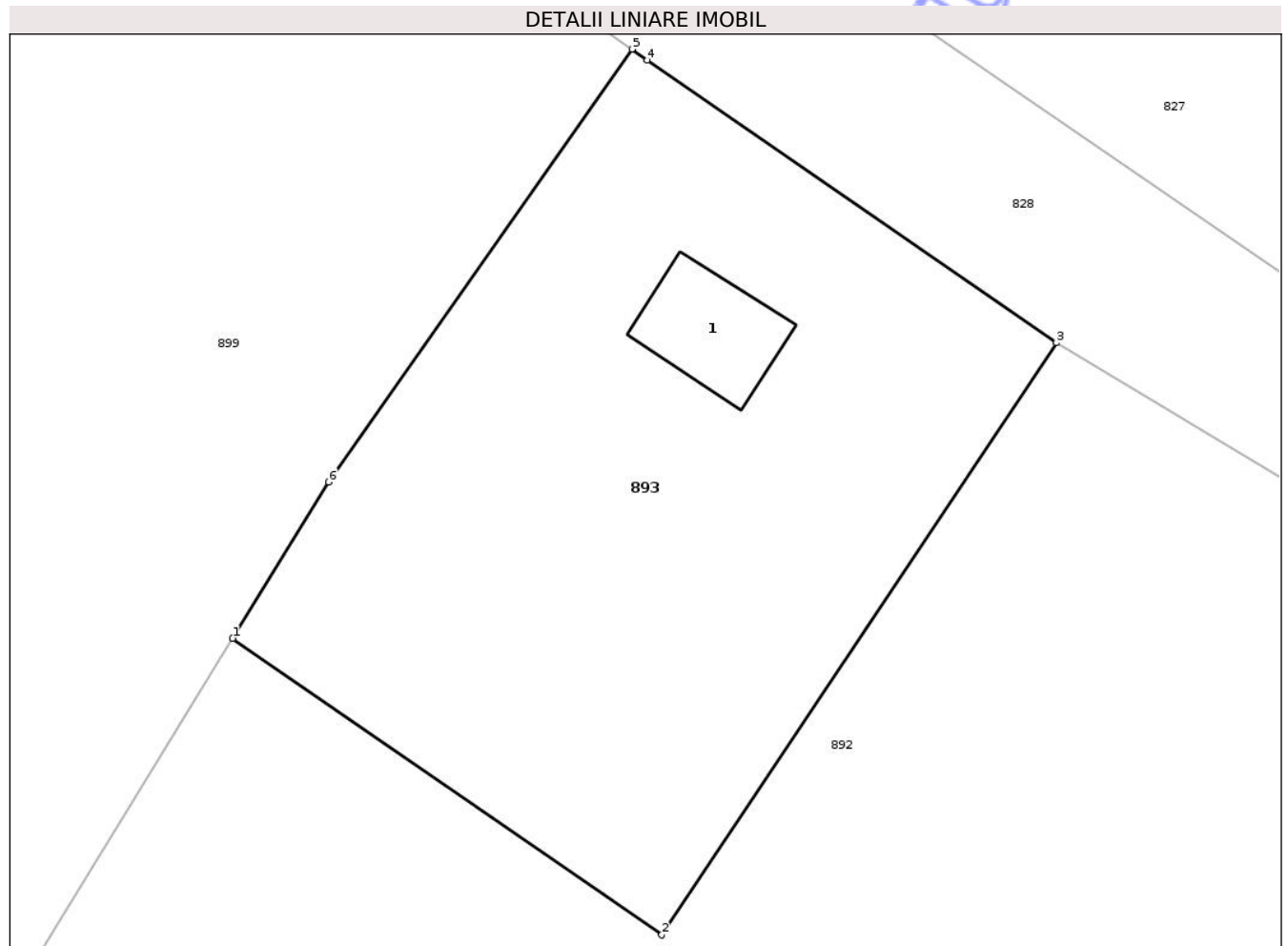
Inscrieri privind dezmembramintele dreptului de proprietate, drepturi reale de garanție și sarcini	Referințe
NU SUNT	

Anexa Nr. 1 La Partea I

Teren

Nr cadastral	Suprafața (mp)*	Observații / Referințe
	1.000	Teren imprejmuit partial

* Suprafața este determinată în planul de proiecție Stereo 70.



Date referitoare la teren

Crt	Categorie folosință	Intra vilan	Suprafața (mp)	Tarla	Parcelă	Nr. topo	Observații / Referințe
1	curti constructii	DA	323	26	168/1	-	
2	livada	DA	262	26	168/1	-	
3	arabil	DA	415	26	168/1	-	

Date referitoare la construcții

Crt	Număr	Destinație construcție	Supraf. (mp)	Situație juridică	Observații / Referințe
A1.1		construcții de locuințe	37	Fara acte	Nr. niveluri:1; S. construita la sol:37 mp; Locuinta, parter.

Lungime Segmente

1) Valorile lungimilor segmentelor sunt obținute din proiecție în plan.

Punct început	X / Y	Punct sfârșit	X / Y	Lungime segment (** (m)
1	619.263,4 738.240,596	2	619.285,66 738.225,229	27.049
2	619.285,66 738.225,229	3	619.306,139 738.255,915	36.892

Punct început	X / Y	Punct sfârşit	X / Y	Lungime segment (** (m)
3	619.306,139 738.255,915	4	619.284,907 738.270,554	25.789
4	619.284,907 738.270,554	5	619.284,124 738.271,118	0.965
5	619.284,124 738.271,118	6	619.268,382 738.248,69	27.401
6	619.268,382 738.248,69	1	619.263,4 738.240,596	9.504

** Lungimile segmentelor sunt determinate în planul de proiecţie Stereo 70 şi sunt rotunjite la 1 milimetru.

*** Distanţa dintre puncte este formată din segmente cumulate ce sunt mai mici decât valoarea 1 milimetru.

Neutilizabil în Circuitul Civil

**DATE DESPRE IMOBILUL NR. 830**

Oficiul de Cadastru și Publicitate Imobiliară BOTOSANI
Biroul de Cadastru și Publicitate Imobiliară Dorohoi

A. Partea I. Descrierea imobilului

TEREN Extravilan

Adresa: Jud. Botosani

Nr. Crt	Nr cadastral Nr. topografic	Suprafața* (mp)	Observații / Referințe
A1		5.000	Sector cadastral:26 Teren neimprejmuit; Diferenta de suprafata se gaseste la imobilul ID 831

B. Partea II. Proprietari și acte

Inscrieri privitoare la dreptul de proprietate și alte drepturi reale		Referințe
/		
Act Administrativ nr. 134554, din 28/10/2003 emis de CJSIPT BOTOSANI (Titlu proprietate);		
B1	Intabulare, drept de PROPRIETATE, dobandit prin Reconstituire, cota actuala 1/1, cota initiala 1/1 1) HARABULA DUMITRU, Lipsa C.N.P.	A1

C. Partea III. SARCINI .

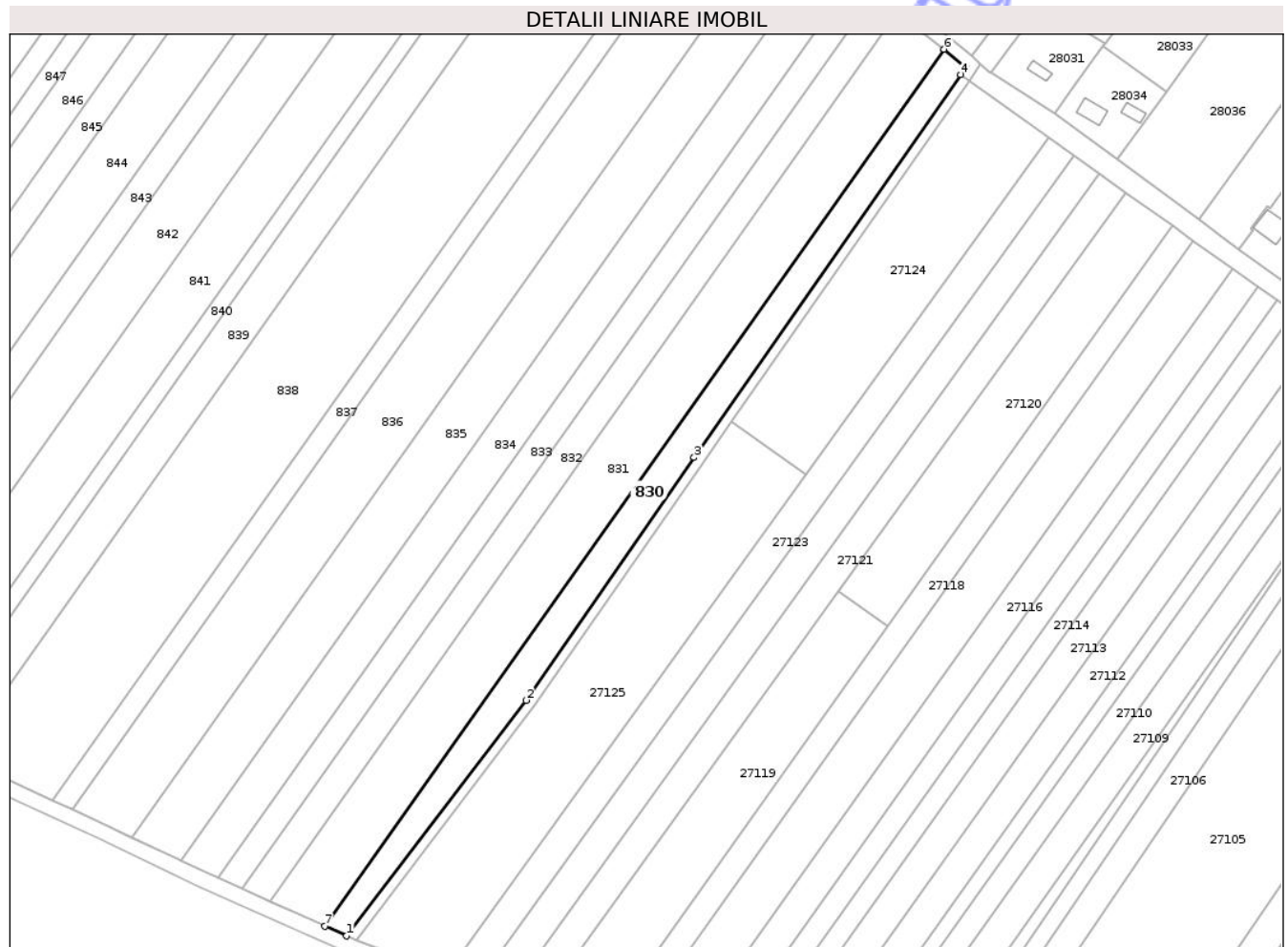
Inscrieri privind dezmembramintele dreptului de proprietate, drepturi reale de garanție și sarcini	Referințe
NU SUNT	

Anexa Nr. 1 La Partea I

Teren

Nr cadastral	Suprafața (mp)*	Observații / Referințe
	5.000	Diferenta de suprafata se gaseste la imobilul ID 831

* Suprafața este determinată în planul de proiecție Stereo 70.



Date referitoare la teren

Crt	Categorie folosință	Intra vilan	Suprafața (mp)	Tarla	Parcelă	Nr. topo	Observații / Referințe
1	arabil	NU	5.000	21	342/1	-	

Lungime Segmente

1) Valorile lungimilor segmentelor sunt obținute din proiecție în plan.

Punct început	X / Y	Punct sfârșit	X / Y	Lungime segment (** (m)
1	619.771,017 737.409,068	2	619.841,735 737.501,862	116.669
2	619.841,735 737.501,862	3	619.907,961 737.597,395	116.243
3	619.907,961 737.597,395	4	620.013,05 737.748,174	183.788
4	620.013,05 737.748,174	5	620.015,074 737.751,079	3.541
5	620.015,074 737.751,079	6	620.006,507 737.758,172	11.122

Punct început	X / Y	Punct sfârșit	X / Y	Lungime segment (** (m)
6	620.006,507 737.758,172	7	619.762,537 737.412,864	422.799
7	619.762,537 737.412,864	1	619.771,017 737.409,068	9.291

** Lungimile segmentelor sunt determinate în planul de proiecție Stereo 70 și sunt rotunjite la 1 milimetru.

*** Distanța dintre puncte este formată din segmente cumulate ce sunt mai mici decât valoarea 1 milimetru.

Neutilizabil în Circuitul Civil

**DATE DESPRE IMOBILUL NR. 831**

Oficiul de Cadastru și Publicitate Imobiliară BOTOSANI
Biroul de Cadastru și Publicitate Imobiliară Dorohoi

A. Partea I. Descrierea imobilului

TEREN Extravilan

Nr. CF vechi:50623
Nr. cadastral vechi:50623

Adresa: Jud. Botosani

Nr. Crt	Nr cadastral Nr. topografic	Suprafața* (mp)	Observații / Referințe
A1	50623	10.000	Sector cadastral:26 Teren neimprejmuit;

B. Partea II. Proprietari și acte

Inscrieri privitoare la dreptul de proprietate și alte drepturi reale	Referințe
24193 / 16/11/2016	
Act Notarial nr. 1225, din 16/11/2016 emis de BIN Pricop DORIN-EMANOIL;	
B2	A1
Intabulare, drept de PROPRIETATE, dobandit prin Conventie, cota actuala 1/1, cota initiala 1/1	
1) NAZARE LENUȚA, căsătorită cu	
2) NAZARE COSTEL, bun comun	

C. Partea III. SARCINI

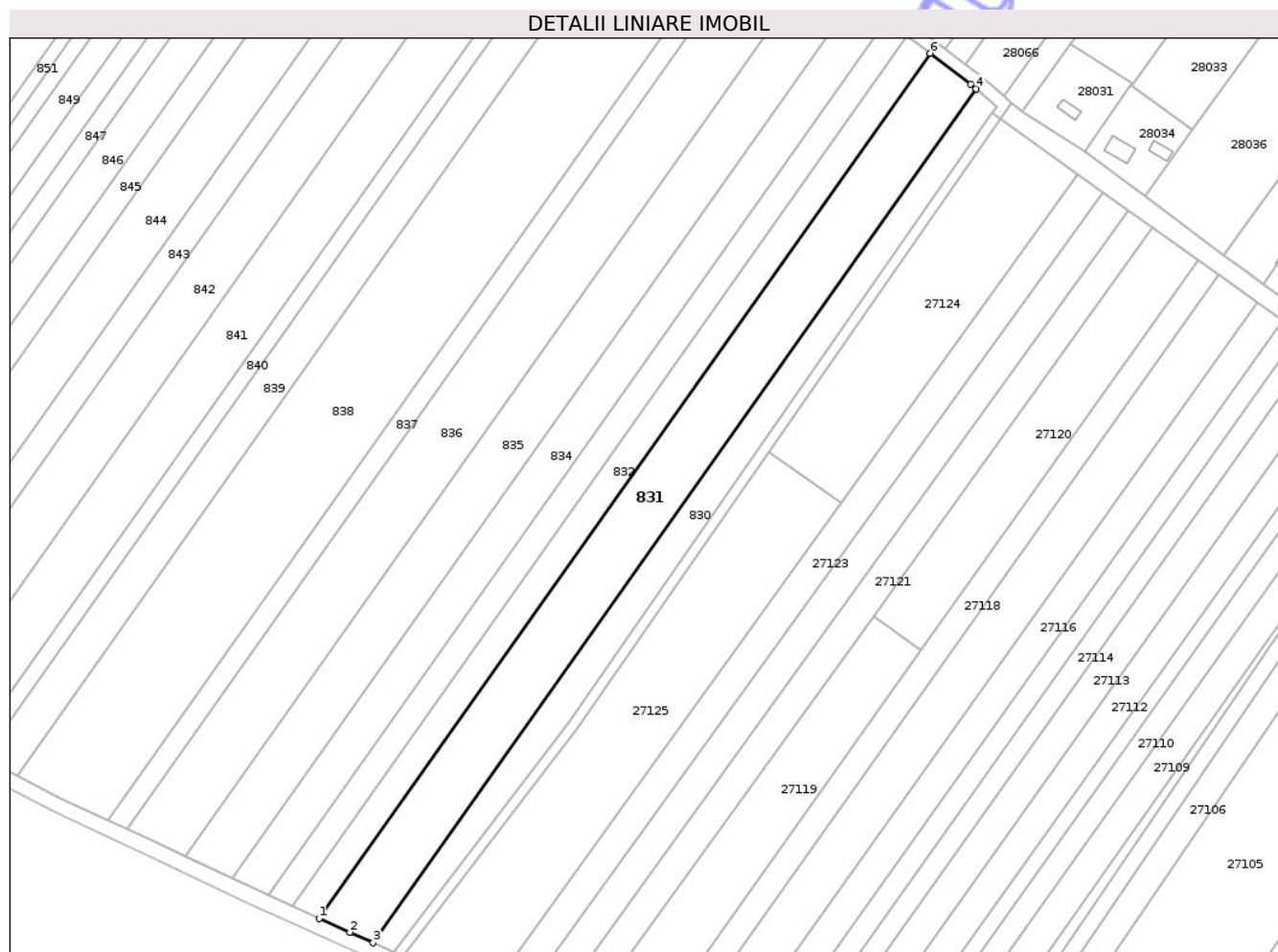
Inscrieri privind dezmembramintele dreptului de proprietate, drepturi reale de garanție și sarcini	Referințe
23725 / 08/09/2017	
Act Notarial nr. 1558, din 07/09/2017 emis de BIN Pușcașu Gabriel Tiberiu (Contract de ipotecă);	
C1	A1
Intabulare, drept de IPOTECA, Valoare:499010 RON- și celelalte obligații de plată aferente creditului	
1) AGRICOVER CREDIT IFN SA, CIF:22940237	
40937 / 24/12/2021	
Act Notarial nr. 857, din 21/12/2021 emis de BIN PUȘCAȘU IOANA CRISTINA;	
C2	A1
Intabulare, drept de IPOTECA, Valoare:2525140 LEși celelalte obligații de plata aferente creditului	
1) AGRICOVER CREDIT IFN SA, CIF:22940237	
47939 / 17/11/2023	
Act Notarial nr. 986, din 14/11/2023 emis de BIN PUȘCAȘU IOANA CRISTINA;	
C3	A1
Intabulare, drept de IPOTECA, Valoare:4242350 LEși celelalte obligații de plată aferente creditului	
1) AGRICOVER CREDIT IFN SA, CIF:22940237	

Anexa Nr. 1 La Partea I

Teren

Nr cadastral	Suprafața (mp)*	Observații / Referințe
50623	10.000	

* Suprafața este determinată în planul de proiecție Stereo 70.



Date referitoare la teren

Crt	Categorie folosință	Intra vilan	Suprafața (mp)	Tarla	Parcelă	Nr. topo	Observații / Referințe
1	arabil	NU	10.000	-	342/1	-	

Lungime Segmente

1) Valorile lungimilor segmentelor sunt obținute din proiecție în plan.

Punct început	X / Y	Punct sfârșit	X / Y	Lungime segment (** (m)
1	619.740,717 737.422,699	2	619.753,088 737.417,095	13.581
2	619.753,088 737.417,095	3	619.762,537 737.412,864	10.353
3	619.762,537 737.412,864	4	620.006,507 737.758,172	422.799
4	620.006,507 737.758,172	5	620.004,327 737.759,977	2.83
5	620.004,327 737.759,977	6	619.987,864 737.772,502	20.686

Punct început	X / Y	Punct sfârșit	X / Y	Lungime segment (** (m)
6	619.987,864 737.772,502	1	619.740,717 737.422,699	428.303

** Lungimile segmentelor sunt determinate în planul de proiecție Stereo 70 și sunt rotunjite la 1 milimetru.

*** Distanța dintre puncte este formată din segmente cumulate ce sunt mai mici decât valoarea 1 milimetru.

Neutilizabil în Circuitul Civil

**DATE DESPRE IMOBILUL NR. 832**

Oficiul de Cadastru și Publicitate Imobiliară BOTOSANI
Biroul de Cadastru și Publicitate Imobiliară Dorohoi

A. Partea I. Descrierea imobilului

TEREN Extravilan

Nr. CF vechi:53326
Nr. cadastral vechi:53326

Adresa: Jud. Botosani

Nr. Crt	Nr cadastral Nr. topografic	Suprafața* (mp)	Observații / Referințe
A1	53326	5.000	Sector cadastral:26 Teren neimprejmuit;

B. Partea II. Proprietari și acte

Inscrieri privitoare la dreptul de proprietate și alte drepturi reale	Referințe
58792 / 04/12/2025	
Act Notarial nr. 1099, din 03/12/2025 emis de BIN PUȘCAȘU IOANA CRISTINA;	
B3	A1
Intabulare, drept de PROPRIETATE, dobandit prin Conventie, cota actuala 1/1, cota initiala 1/1	
1) SARAFIM GHEORGHE-VIOREL, bun propriu	

C. Partea III. SARCINI .

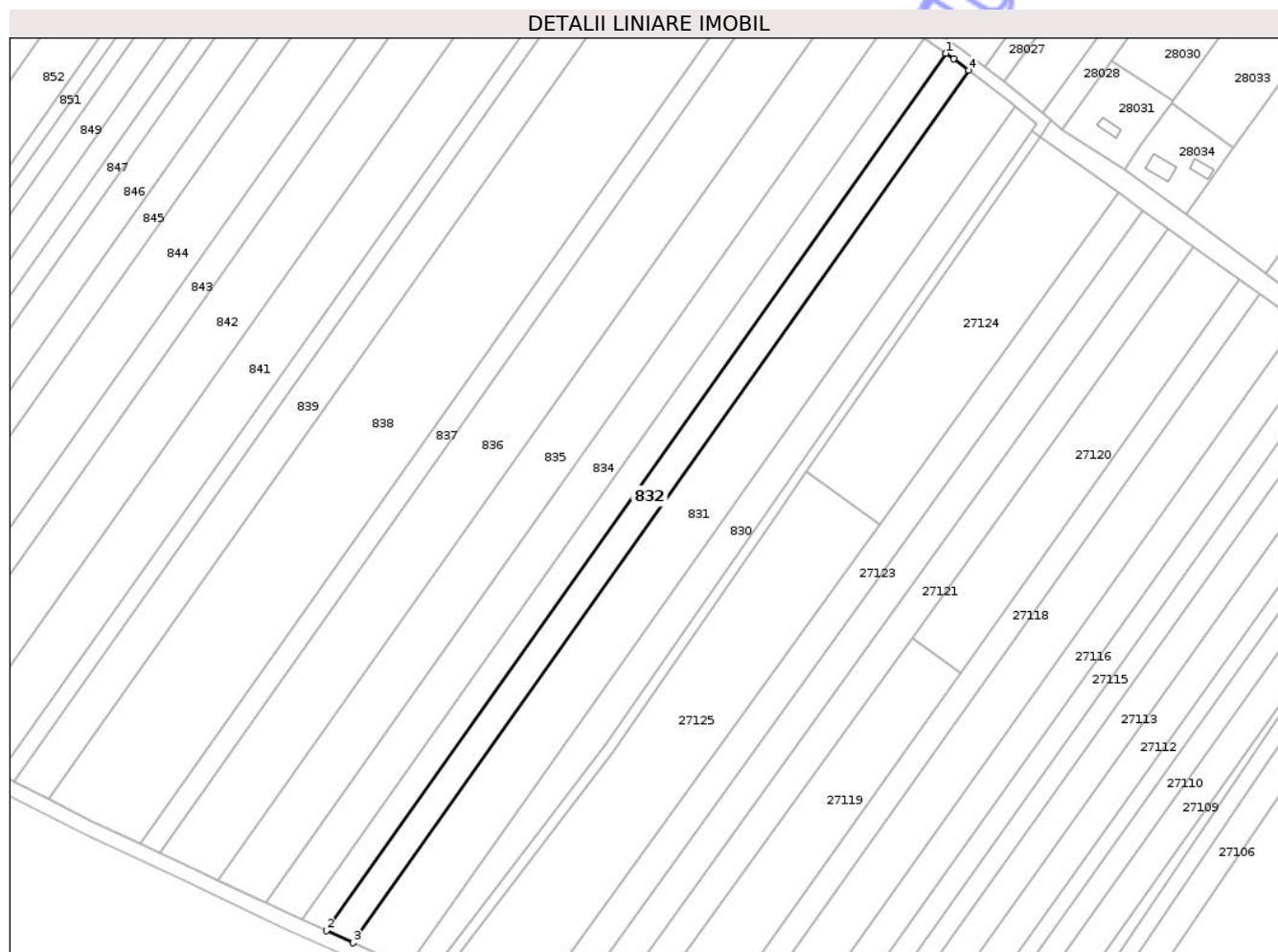
Inscrieri privind dezmembramintele dreptului de proprietate, drepturi reale de garanție și sarcini	Referințe
NU SUNT	

Anexa Nr. 1 La Partea I

Teren

Nr cadastral	Suprafața (mp)*	Observații / Referințe
53326	5.000	

* Suprafața este determinată în planul de proiecție Stereo 70.



Date referitoare la teren

Crt	Categorie folosință	Intra vilan	Suprafața (mp)	Tarla	Parcelă	Nr. topo	Observații / Referințe
1	arabil	NU	5.000	21	342/2	-	

Lungime Segmente

1) Valorile lungimilor segmentelor sunt obținute din proiecție în plan.

Punct început	X / Y	Punct sfârșit	X / Y	Lungime segment (** (m)
1	619.978,489 737.779,403	2	619.729,922 737.427,589	430.765
2	619.729,922 737.427,589	3	619.740,717 737.422,699	11.851
3	619.740,717 737.422,699	4	619.987,864 737.772,502	428.303
4	619.987,864 737.772,502	5	619.981,606 737.777,263	7.863
5	619.981,606 737.777,263	1	619.978,489 737.779,403	3.781

** Lungimile segmentelor sunt determinate în planul de proiecţie Stereo 70 şi sunt rotunjite la 1 milimetru.

*** Distanţa dintre puncte este formată din segmente cumulate ce sunt mai mici decât valoarea 1 milimetru.

Neutilizabil în Circuitul
Civil



DATE DESPRE IMOBILUL NR. 833

Oficiul de Cadastru și Publicitate Imobiliară BOTOSANI
Biroul de Cadastru și Publicitate Imobiliară Dorohoi

A. Partea I. Descrierea imobilului

TEREN Extravilan

Adresa: Jud. Botosani

Nr. Crt	Nr cadastral Nr. topografic	Suprafața* (mp)	Observații / Referințe
A1		4.500	Sector cadastral:26 Teren neimprejmuit;

B. Partea II. Proprietari și acte

Inscrieri privitoare la dreptul de proprietate și alte drepturi reale	Referințe
/	
Act Administrativ nr. 20967, din 23/08/1993 emis de CJSIPT BOTOSANI (Titlu proprietate);	
B1	A1
Intabulare, drept de PROPRIETATE, dobandit prin Reconstituire, cota actuala 1/1, cota initiala 1/1	
1) RĂUS MARIA, Lipsa C.N.P.	

C. Partea III. SARCINI .

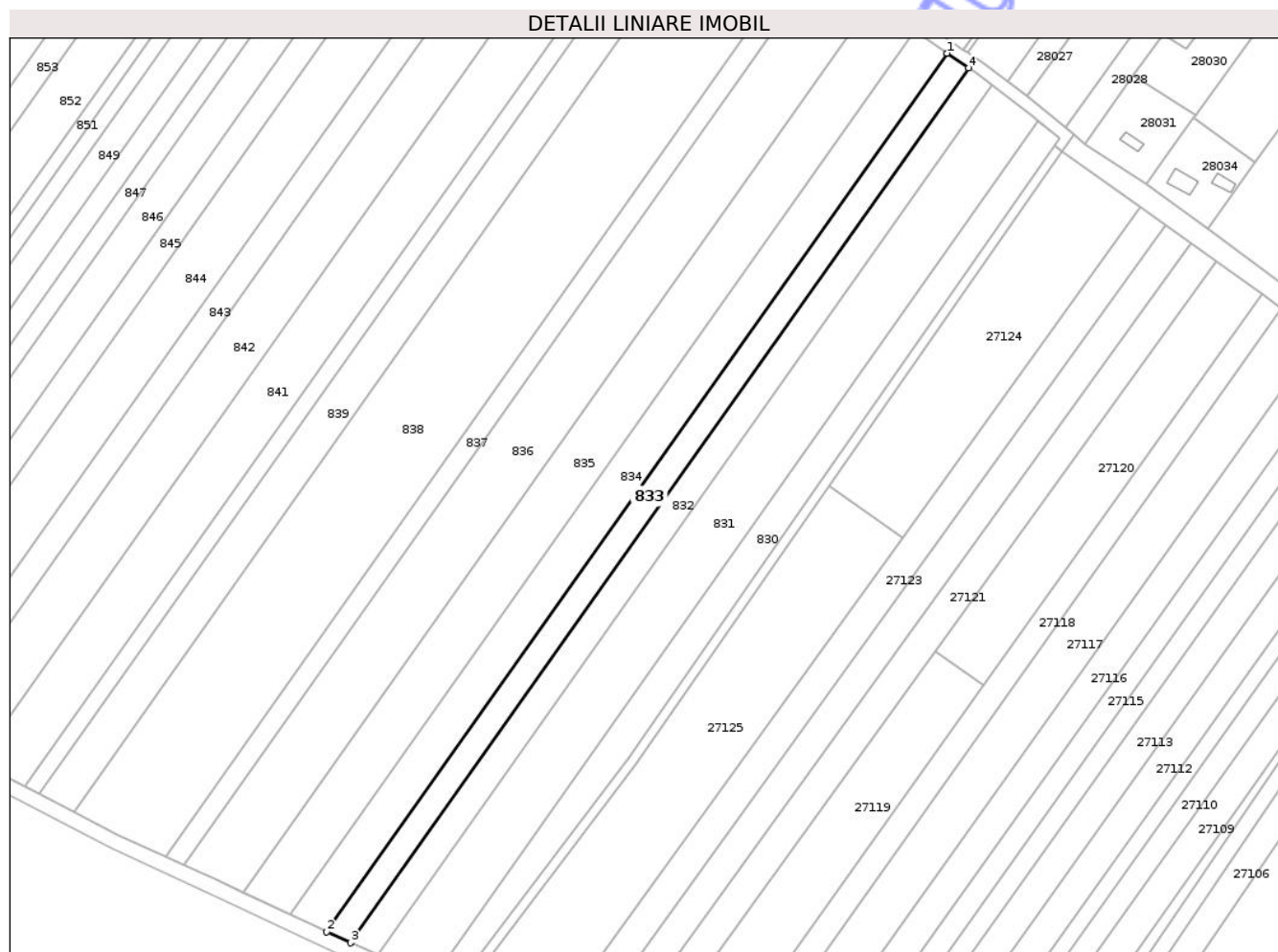
Inscrieri privind dezmembramintele dreptului de proprietate, drepturi reale de garanție și sarcini	Referințe
NU SUNT	

Anexa Nr. 1 La Partea I

Teren

Nr cadastral	Suprafața (mp)*	Observații / Referințe
	4.500	

* Suprafața este determinată în planul de proiecție Stereo 70.



Date referitoare la teren

Crt	Categorie folosință	Intra vilan	Suprafața (mp)	Tarla	Parcelă	Nr. topo	Observații / Referințe
1	arabil	NU	4.500	21	342/3	-	

Lungime Segmente

1) Valorile lungimilor segmentelor sunt obținute din proiecție în plan.

Punct început	X / Y	Punct sfârșit	X / Y	Lungime segment (** (m)
1	619.969,895 737.785,305	2	619.720,253 737.431,97	432.628
2	619.720,253 737.431,97	3	619.729,922 737.427,589	10.615
3	619.729,922 737.427,589	4	619.978,489 737.779,403	430.765
4	619.978,489 737.779,403	1	619.969,895 737.785,305	10.425

** Lungimile segmentelor sunt determinate în planul de proiecție Stereo 70 și sunt rotunjite la 1 milimetru.

*** Distanţa dintre puncte este formată din segmente cumulate ce sunt mai mici decât valoarea 1 milimetru.

Neutilizabil în Circuitul
Civil

**DATE DESPRE IMOBILUL NR. 840**

Oficiul de Cadastru și Publicitate Imobiliară BOTOSANI
Biroul de Cadastru și Publicitate Imobiliară Dorohoi

A. Partea I. Descrierea imobilului

TEREN Extravilan

Adresa: Jud. Botosani

Nr. Crt	Nr cadastral Nr. topografic	Suprafața* (mp)	Observații / Referințe
A1		3.000	Sector cadastral:26 Teren neimprejmuit;

B. Partea II. Proprietari și acte

Inscrieri privitoare la dreptul de proprietate și alte drepturi reale	Referințe
/	
Act Administrativ nr. 41811, din 14/07/1994 emis de CJSIPT BOTOSANI (Titlu proprietate);	
B1	A1
Intabulare, drept de PROPRIETATE, dobandit prin Reconstituire, cota actuala 1/1, cota initiala 1/1 1) BEȚIANU ION, Lipsa C.N.P.	

C. Partea III. SARCINI .

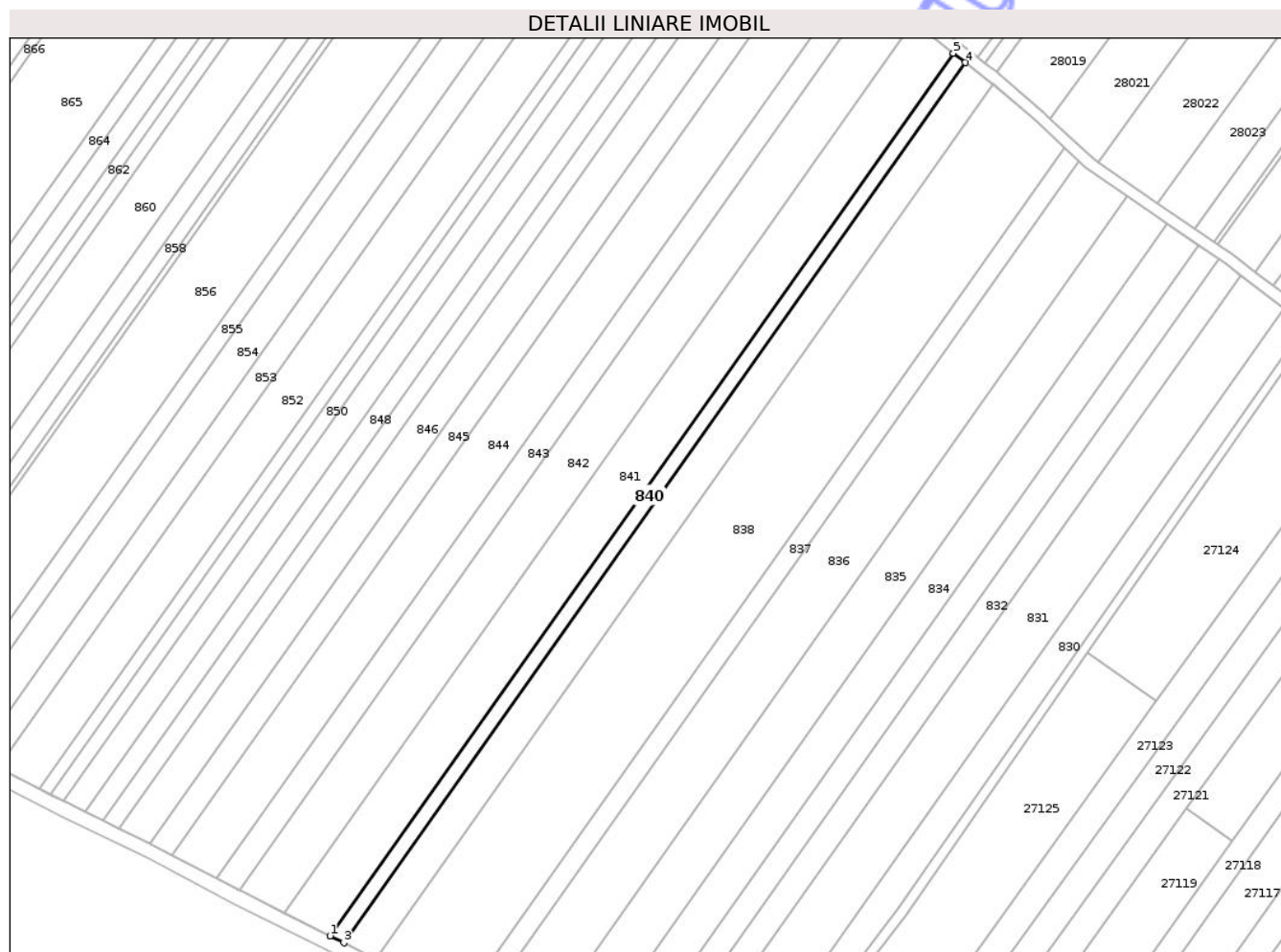
Inscrieri privind dezmembramintele dreptului de proprietate, drepturi reale de garanție și sarcini	Referințe
NU SUNT	

Anexa Nr. 1 La Partea I

Teren

Nr cadastral	Suprafața (mp)*	Observații / Referințe
	3.000	

* Suprafața este determinată în planul de proiecție Stereo 70.



Date referitoare la teren

Crt	Categorie folosință	Intra vilan	Suprafața (mp)	Tarla	Parcelă	Nr. topo	Observații / Referințe
1	arabil	NU	2.900	21	342/9	-	
2	faneata	NU	100	21	341/2	-	

Lungime Segmente

1) Valorile lungimilor segmentelor sunt obținute din proiecție în plan.

Punct început	X / Y	Punct sfârșit	X / Y	Lungime segment (** (m)
1	619.598,882 737.490,445	2	619.599,161 737.490,305	0.312
2	619.599,161 737.490,305	3	619.604,724 737.487,434	6.26
3	619.604,724 737.487,434	4	619.870,341 737.863,38	460.313
4	619.870,341 737.863,38	5	619.865,18 737.867,355	6.514

Punct început	X / Y	Punct sfârșit	X / Y	Lungime segment (** (m)
5	619.865,18 737.867,355	1	619.598,882 737.490,445	461.493

** Lungimile segmentelor sunt determinate în planul de proiecție Stereo 70 și sunt rotunjite la 1 milimetru.

*** Distanța dintre puncte este formată din segmente cumulate ce sunt mai mici decât valoarea 1 milimetru.

Neutilizabil în Circuitul Civil

**DATE DESPRE IMOBILUL NR. 841**

Oficiul de Cadastru și Publicitate Imobiliară BOTOSANI
Biroul de Cadastru și Publicitate Imobiliară Dorohoi

A. Partea I. Descrierea imobilului

Nr. CF vechi:51375
Nr. cadastral vechi:51375

TEREN Extravilan

Adresa: Jud. Botosani

Nr. Crt	Nr cadastral Nr. topografic	Suprafața* (mp)	Observații / Referințe
A1	51375	10.000	Sector cadastral:26 Teren neimprejmuit;

B. Partea II. Proprietari și acte

Inscrieri privitoare la dreptul de proprietate și alte drepturi reale	Referințe
33456 / 22/08/2023	
Act Notarial nr. 657, din 21/08/2023 emis de BIN PUȘCAȘU IOANA CRISTINA;	
B11 Intabulare, drept de PROPRIETATE, dobandit prin Conventie, cota actuala 1/1, cota initiala 1/1	A1
1) ALEXANDRU DORICA, - bun propriu	

C. Partea III. SARCINI .

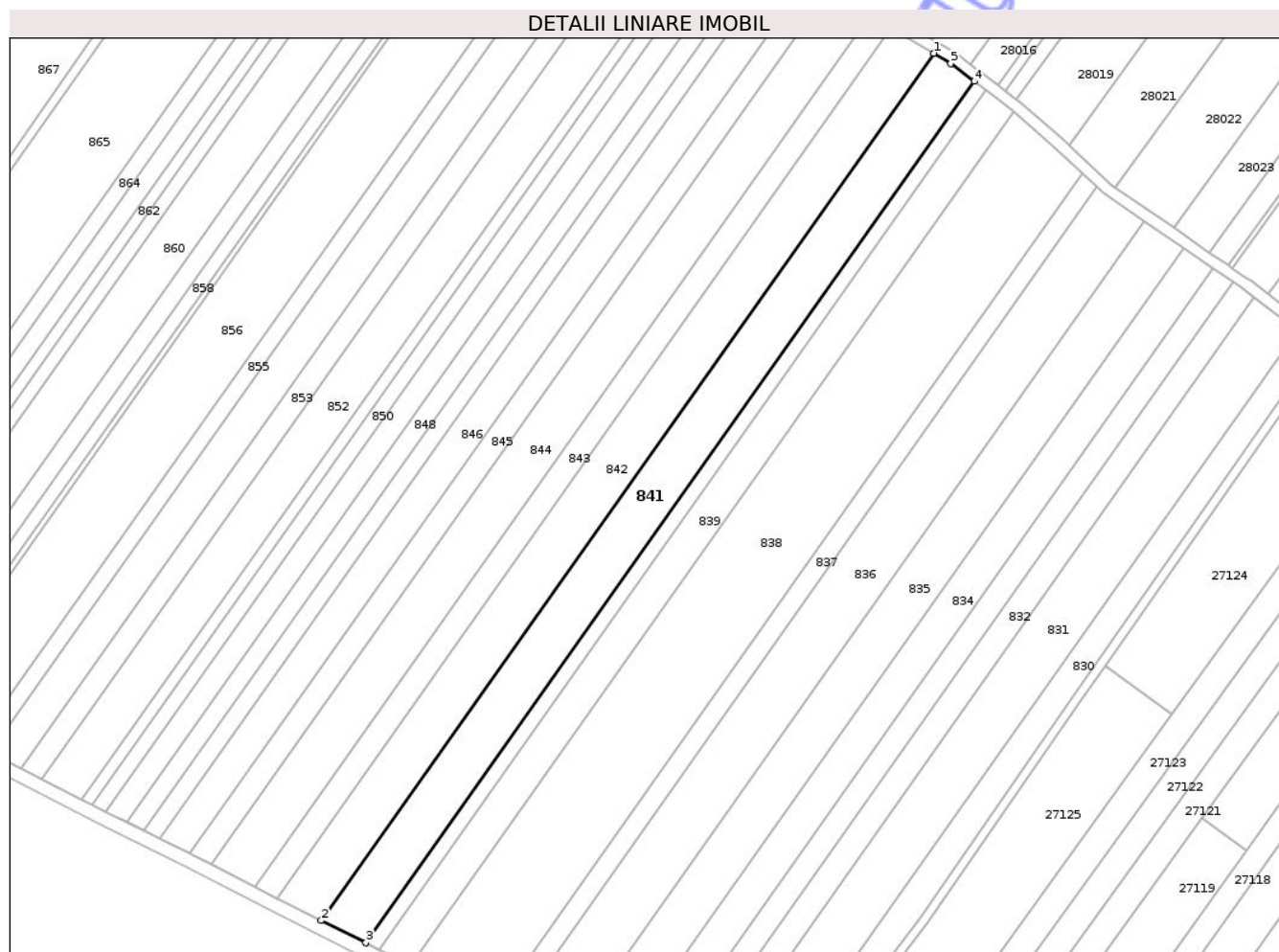
Inscrieri privind dezmembramintele dreptului de proprietate, drepturi reale de garanție și sarcini	Referințe
NU SUNT	

Anexa Nr. 1 La Partea I

Teren

Nr cadastral	Suprafața (mp)*	Observații / Referințe
51375	10.000	

* Suprafața este determinată în planul de proiecție Stereo 70.



Date referitoare la teren

Crt	Categorie folosință	Intravilan	Suprafața (mp)	Tarla	Parcelă	Nr. topo	Observații / Referințe
1	arabil	NU	8.600	-	342/10	-	
2	faneata	NU	1.400	-	341/3	-	

Lungime Segmente

1) Valorile lungimilor segmentelor sunt obținute din proiecție în plan.

Punct început	X / Y	Punct sfârșit	X / Y	Lungime segment (** (m)
1	619.847,458 737.879,67	2	619.579,34 737.500,185	464.646
2	619.579,34 737.500,185	3	619.598,882 737.490,445	21.835
3	619.598,882 737.490,445	4	619.865,18 737.867,355	461.493
4	619.865,18 737.867,355	5	619.854,987 737.875,207	12.867

Punct început	X / Y	Punct sfârșit	X / Y	Lungime segment (** (m)
5	619.854,987 737.875,207	1	619.847,458 737.879,67	8.752

** Lungimile segmentelor sunt determinate în planul de proiecție Stereo 70 și sunt rotunjite la 1 milimetru.

*** Distanța dintre puncte este formată din segmente cumulate ce sunt mai mici decât valoarea 1 milimetru.

Neutilizabil în Circuitul Civil

**DATE DESPRE IMOBILUL NR. 842**

Oficiul de Cadastru și Publicitate Imobiliară BOTOSANI
Biroul de Cadastru și Publicitate Imobiliară Dorohoi

A. Partea I. Descrierea imobilului

TEREN Extravilan

Adresa: Jud. Botosani

Nr. Crt	Nr cadastral Nr. topografic	Suprafața* (mp)	Observații / Referințe
A1		10.000	Sector cadastral:26 Teren neimprejmuit;

B. Partea II. Proprietari și acte

Inscrieri privitoare la dreptul de proprietate și alte drepturi reale	Referințe
/	
Act Administrativ nr. 25344, din 27/04/1994 emis de CJSIPT BOTOSANI (Titlu proprietate);	
B1	A1
Intabulare, drept de PROPRIETATE, dobandit prin Reconstituire, cota actuala 1/1, cota initiala 1/1	
1) FOCA CONSTANTIN, Lipsa C.N.P.	

C. Partea III. SARCINI .

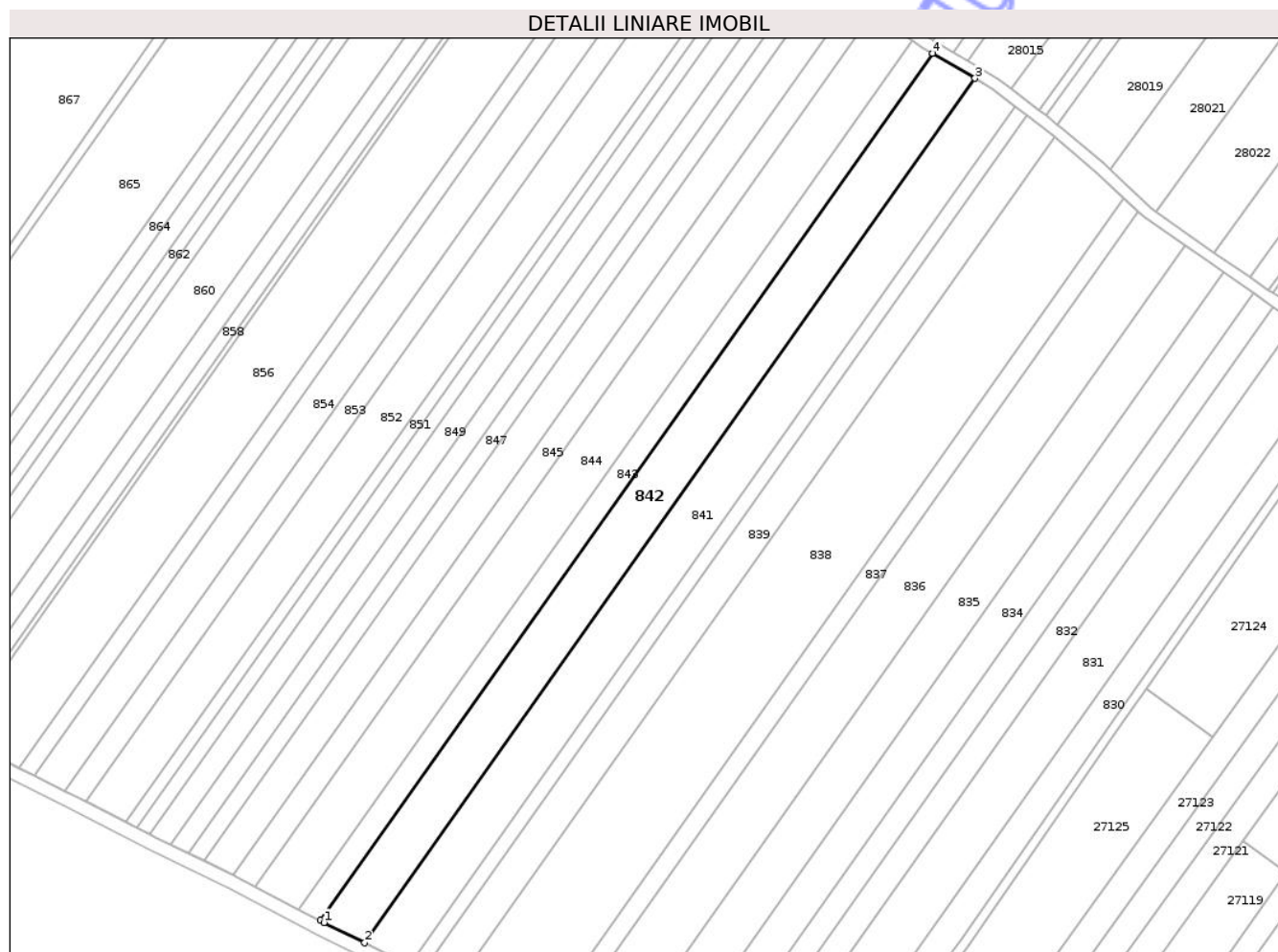
Inscrieri privind dezmembramintele dreptului de proprietate, drepturi reale de garanție și sarcini	Referințe
NU SUNT	

Anexa Nr. 1 La Partea I

Teren

Nr cadastral	Suprafața (mp)*	Observații / Referințe
	10.000	

* Suprafața este determinată în planul de proiecție Stereo 70.



Date referitoare la teren

Crt	Categorie folosință	Intravilan	Suprafața (mp)	Tarla	Parcelă	Nr. topo	Observații / Referințe
1	arabil	NU	8.500	21	342/11	-	
2	faneata	NU	1.500	21	341/4	-	

Lungime Segmente

1) Valorile lungimilor segmentelor sunt obținute din proiecție în plan.

Punct început	X / Y	Punct sfârșit	X / Y	Lungime segment (** (m)
1	619.561,469 737.509,092	2	619.579,34 737.500,185	19.968
2	619.579,34 737.500,185	3	619.847,458 737.879,67	464.646
3	619.847,458 737.879,67	4	619.828,916 737.890,66	21.554
4	619.828,916 737.890,66	5	619.559,904 737.509,91	466.195

Punct început	X / Y	Punct sfârșit	X / Y	Lungime segment (** (m)
5	619.559,904 737.509,91	1	619.561,469 737.509,092	1.766

** Lungimile segmentelor sunt determinate în planul de proiecție Stereo 70 și sunt rotunjite la 1 milimetru.

*** Distanța dintre puncte este formată din segmente cumulate ce sunt mai mici decât valoarea 1 milimetru.

Neutilizabil în Circuitul Civil

**DATE DESPRE IMOBILUL NR. 843**

Oficiul de Cadastru și Publicitate Imobiliară BOTOSANI
Biroul de Cadastru și Publicitate Imobiliară Dorohoi

A. Partea I. Descrierea imobilului

TEREN Extravilan

Nr. CF vechi:53305
Nr. cadastral vechi:53305

Adresa: Jud. Botosani

Nr. Crt	Nr cadastral Nr. topografic	Suprafața* (mp)	Observații / Referințe
A1	53305	5.000	Sector cadastral:26 Teren neimprejmuit;

B. Partea II. Proprietari și acte

Inscrieri privitoare la dreptul de proprietate și alte drepturi reale	Referințe
11705 / 02/04/2025	
Act Notarial nr. 494, din 01/04/2025 emis de SPN Agachi Cornelia-Agachi Stelian;	
B5	A1
Intabulare, drept de PROPRIETATE, dobandit prin Conventie, cota actuala 1/1, cota initiala 1/1	
1) SARAFIM GHEORGHE-VIOREL, căsătorit cu	
2) SARAFIM DANIELA-ADRIANA, bun comun	

C. Partea III. SARCINI .

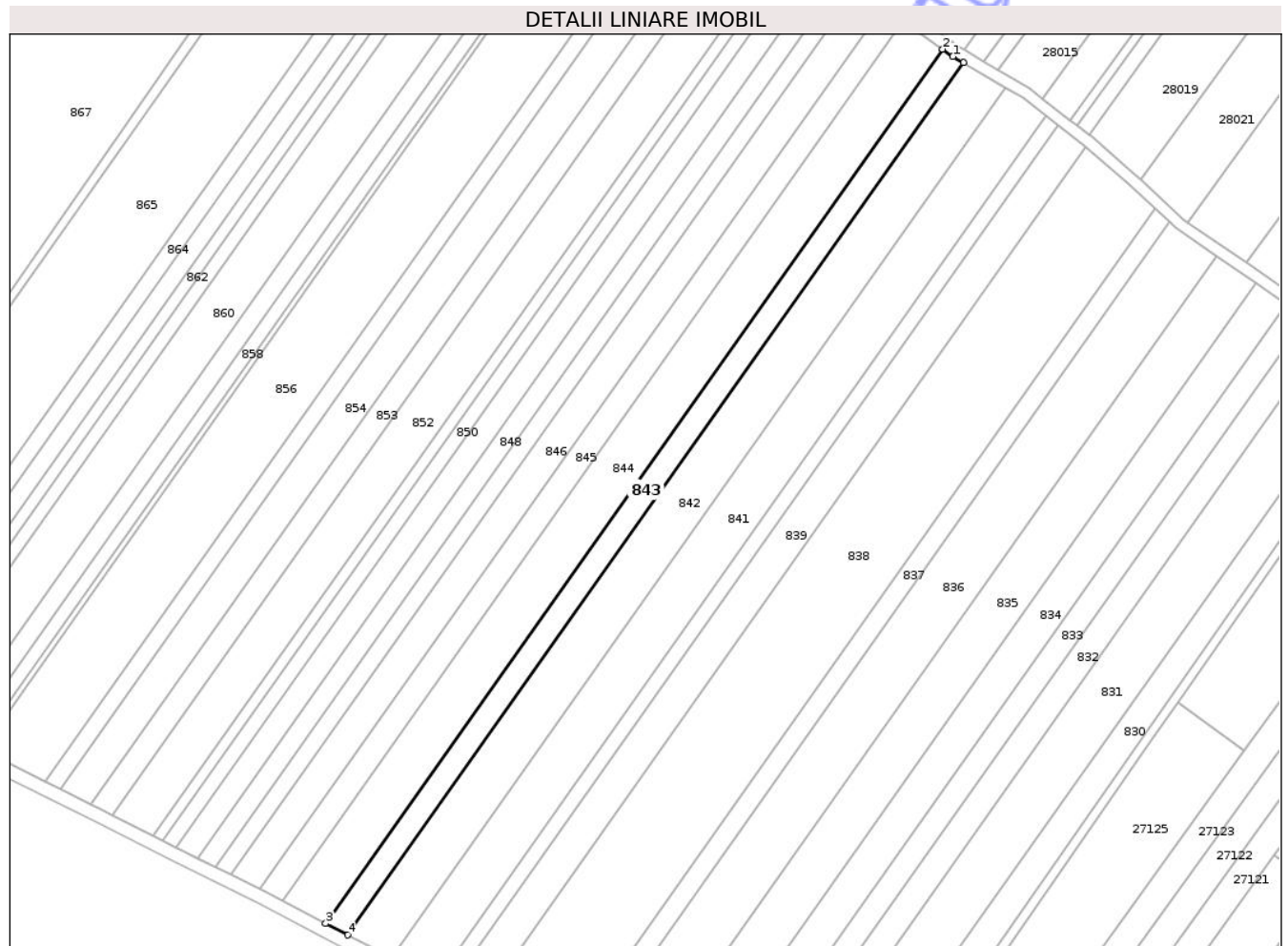
Inscrieri privind dezmembramintele dreptului de proprietate, drepturi reale de garanție și sarcini	Referințe
NU SUNT	

Anexa Nr. 1 La Partea I

Teren

Nr cadastral	Suprafața (mp)*	Observații / Referințe
53305	5.000	

* Suprafața este determinată în planul de proiecție Stereo 70.



Date referitoare la teren

Crt	Categorie folosință	Intravilan	Suprafața (mp)	Tarla	Parcelă	Nr. topo	Observații / Referințe
1	arabil	NU	4.000	21	342/12	-	
2	faneata	NU	700	21	341/5	-	
3	arabil	NU	300	21	340/1	-	

Lungime Segmente

1) Valorile lungimilor segmentelor sunt obținute din proiecție în plan.

Punct început	X / Y	Punct sfârșit	X / Y	Lungime segment (** (m)
1	619.824,44 737.893,313	2	619.819,938 737.896,523	5.529
2	619.819,938 737.896,523	3	619.550,321 737.514,916	467.244
3	619.550,321 737.514,916	4	619.559,904 737.509,91	10.812
4	619.559,904 737.509,91	5	619.828,916 737.890,66	466.195

Punct început	X / Y	Punct sfârșit	X / Y	Lungime segment (** (m)
5	619.828,916 737.890,66	1	619.824,44 737.893,313	5.203

** Lungimile segmentelor sunt determinate în planul de proiecție Stereo 70 și sunt rotunjite la 1 milimetru.

*** Distanța dintre puncte este formată din segmente cumulate ce sunt mai mici decât valoarea 1 milimetru.

Neutilizabil în Circuitul Civil



DATE DESPRE IMOBILUL NR. 844

Oficiul de Cadastru și Publicitate Imobiliară BOTOSANI
Biroul de Cadastru și Publicitate Imobiliară Dorohoi

A. Partea I. Descrierea imobilului

TEREN Extravilan

Nr. CF vechi:50428
Nr. cadastral vechi:50428

Adresa: Jud. Botosani

Nr. Crt	Nr cadastral Nr. topografic	Suprafața* (mp)	Observații / Referințe
A1	50428	10.000	Sector cadastral:26 Teren neimprejmuit;

B. Partea II. Proprietari și acte

Inscrieri privitoare la dreptul de proprietate și alte drepturi reale	Referințe
1886 / 19/03/2009	
Act Notarial nr. 216, din 06/03/2009 emis de NP Puia Ciprian Claudiu (Contract de vanzare - cumparare);	
B1	A1
Intabulare, drept de PROPRIETATE, dobandit prin Conventie, cota actuala 1/1, cota initiala 1/1	
1) PUȘCAȘU VIORICA, bun comun. Lipsa C.N.P.	
2) PUȘCAȘU MARCEL, căsătorit cu	
OBSERVATII: (provenita din conversia CF 197)	

C. Partea III. SARCINI .

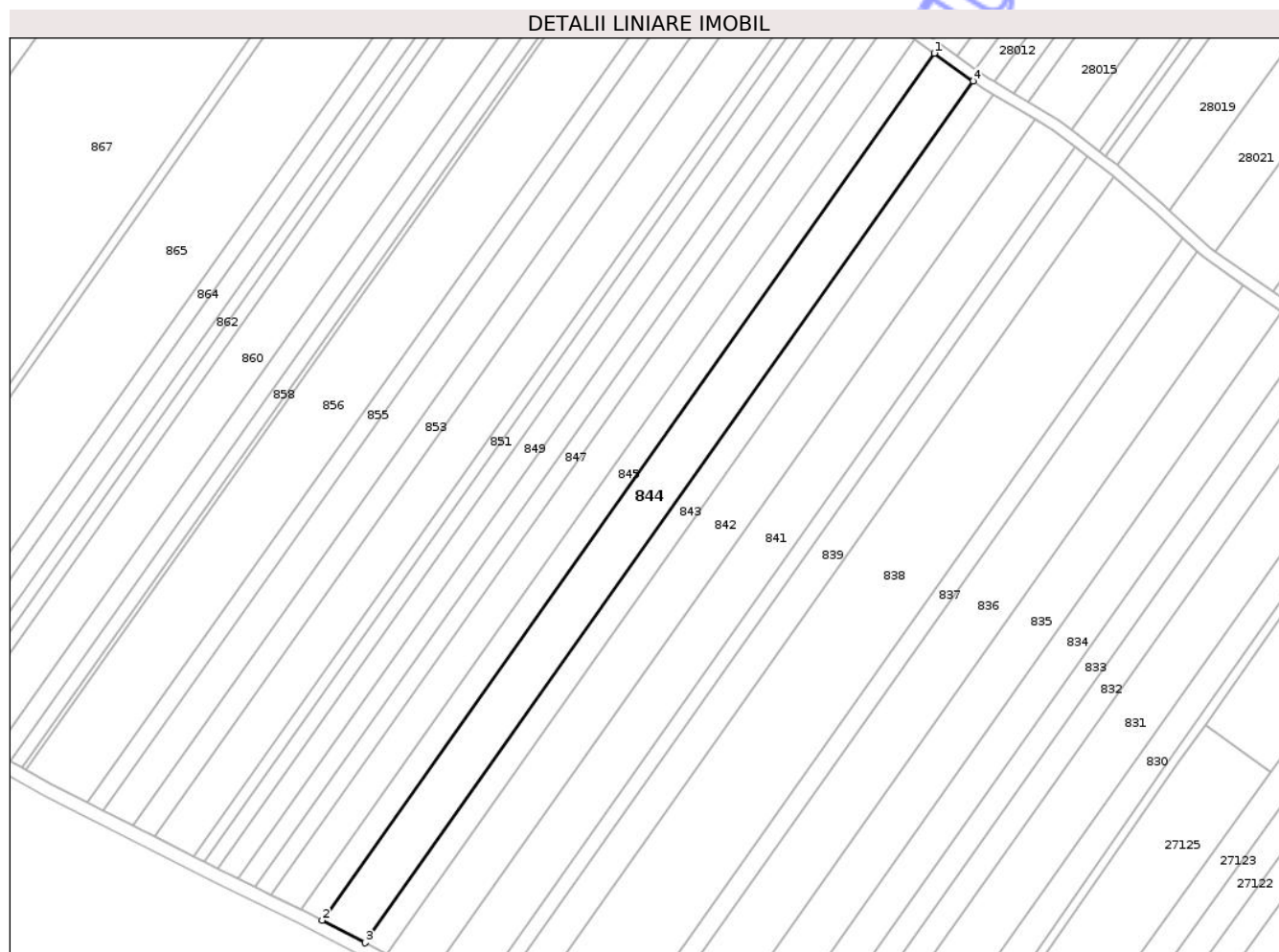
Inscrieri privind dezmembramentele dreptului de proprietate, drepturi reale de garanție și sarcini	Referințe
NU SUNT	

Anexa Nr. 1 La Partea I

Teren

Nr cadastral	Suprafața (mp)*	Observații / Referințe
50428	10.000	

* Suprafața este determinată în planul de proiecție Stereo 70.



Date referitoare la teren

Crt	Categorie folosință	Intravilan	Suprafața (mp)	Tarla	Parcelă	Nr. topo	Observații / Referințe
1	arabil	NU	8.800	-	342/13	-	
2	faneata	NU	600	-	341/6	-	
3	arabil	NU	600	-	340/3	-	

Lungime Segmente

1) Valorile lungimilor segmentelor sunt obținute din proiecție în plan.

Punct început	X / Y	Punct sfârșit	X / Y	Lungime segment (** (m)
1	619.802,568 737.908,911	2	619.531,241 737.524,883	470.208
2	619.531,241 737.524,883	3	619.550,321 737.514,916	21.526
3	619.550,321 737.514,916	4	619.819,938 737.896,523	467.244
4	619.819,938 737.896,523	1	619.802,568 737.908,911	21.335

** Lungimile segmentelor sunt determinate în planul de proiecţie Stereo 70 şi sunt rotunjite la 1 milimetru.

*** Distanţa dintre puncte este formată din segmente cumulate ce sunt mai mici decât valoarea 1 milimetru.

Neutilizabil în Circuitul
Civil

**DATE DESPRE IMOBILUL NR. 845**

Oficiul de Cadastru și Publicitate Imobiliară BOTOSANI
Biroul de Cadastru și Publicitate Imobiliară Dorohoi

A. Partea I. Descrierea imobilului

TEREN Extravilan

Adresa: Jud. Botosani

Nr. Crt	Nr cadastral Nr. topografic	Suprafața* (mp)	Observații / Referințe
A1		5.000	Sector cadastral:26 Teren neimprejmuit;

B. Partea II. Proprietari și acte

Inscrieri privitoare la dreptul de proprietate și alte drepturi reale	Referințe
/	
Act Administrativ nr. 53141, din 05/04/1995 emis de CJSIPT BOTOSANI (Titlu proprietate);	
B1	A1
Intabulare, drept de PROPRIETATE, dobandit prin Reconstituire, cota actuala 1/1, cota initiala 1/1	
1) PUȘCAȘU COSTACHE, Lipsa C.N.P.	

C. Partea III. SARCINI .

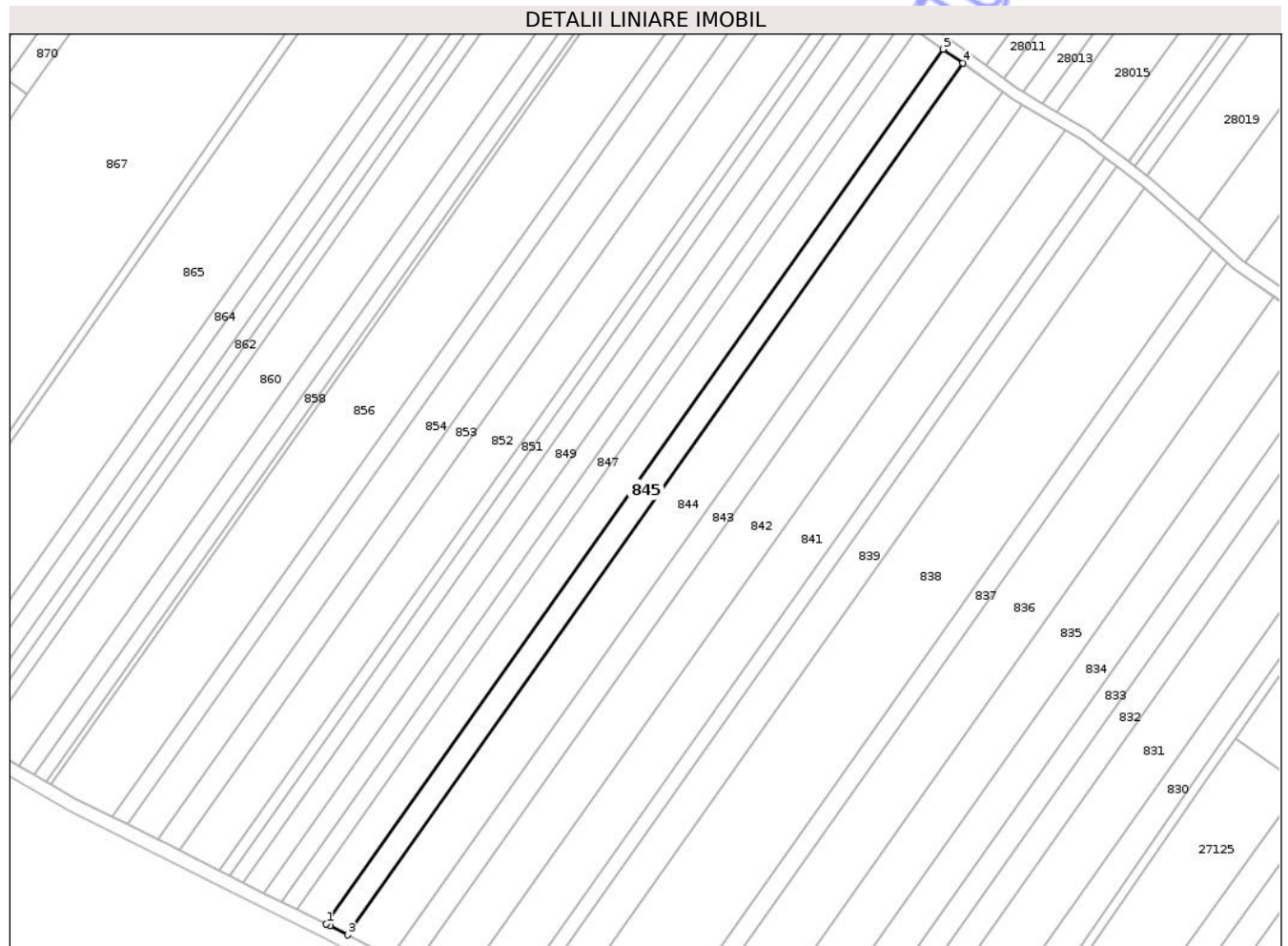
Inscrieri privind dezmembramintele dreptului de proprietate, drepturi reale de garanție și sarcini	Referințe
NU SUNT	

Anexa Nr. 1 La Partea I

Teren

Nr cadastral	Suprafața (mp)*	Observații / Referințe
	5.000	

* Suprafața este determinată în planul de proiecție Stereo 70.



Date referitoare la teren

Crt	Categorie folosință	Intravilan	Suprafața (mp)	Tarla	Parcelă	Nr. topo	Observații / Referințe
1	arabil	NU	3.700	21	342/56	-	
2	faneata	NU	900	21	341/26	-	
3	arabil	NU	400	21	340/2	-	

Lungime Segmente

1) Valorile lungimilor segmentelor sunt obținute din proiecție în plan.

Punct început	X / Y	Punct sfârșit	X / Y	Lungime segment (** (m)
1	619.521,716 737.529,801	2	619.523,52 737.528,917	2.009
2	619.523,52 737.528,917	3	619.531,241 737.524,883	8.711
3	619.531,241 737.524,883	4	619.802,568 737.908,911	470.208
4	619.802,568 737.908,911	5	619.793,924 737.915,075	10.617

Punct început	X / Y	Punct sfârșit	X / Y	Lungime segment (** (m)
5	619.793,924 737.915,075	1	619.521,716 737.529,801	471.734

** Lungimile segmentelor sunt determinate în planul de proiecție Stereo 70 și sunt rotunjite la 1 milimetru.

*** Distanța dintre puncte este formată din segmente cumulate ce sunt mai mici decât valoarea 1 milimetru.

Neutilizabil în Circuitul Civil

**DATE DESPRE IMOBILUL NR. 846**

Oficiul de Cadastru și Publicitate Imobiliară BOTOSANI
Biroul de Cadastru și Publicitate Imobiliară Dorohoi

A. Partea I. Descrierea imobilului

TEREN Extravilan

Adresa: Jud. Botosani

Nr. Crt	Nr cadastral Nr. topografic	Suprafața* (mp)	Observații / Referințe
A1		6.760	Sector cadastral:26 Teren neimprejmuit;

B. Partea II. Proprietari și acte

Inscrieri privitoare la dreptul de proprietate și alte drepturi reale	Referințe
/	
Act Administrativ nr. 5344, din 28/03/1993 emis de CJSIPT BOTOSANI (Titlu proprietate);	
B1	A1
Intabulare, drept de PROPRIETATE, dobandit prin Constituire, cota actuala 1/1, cota initiala 1/1 1) ANDRIȘ MARIA , Lipsa C.N.P.	

C. Partea III. SARCINI .

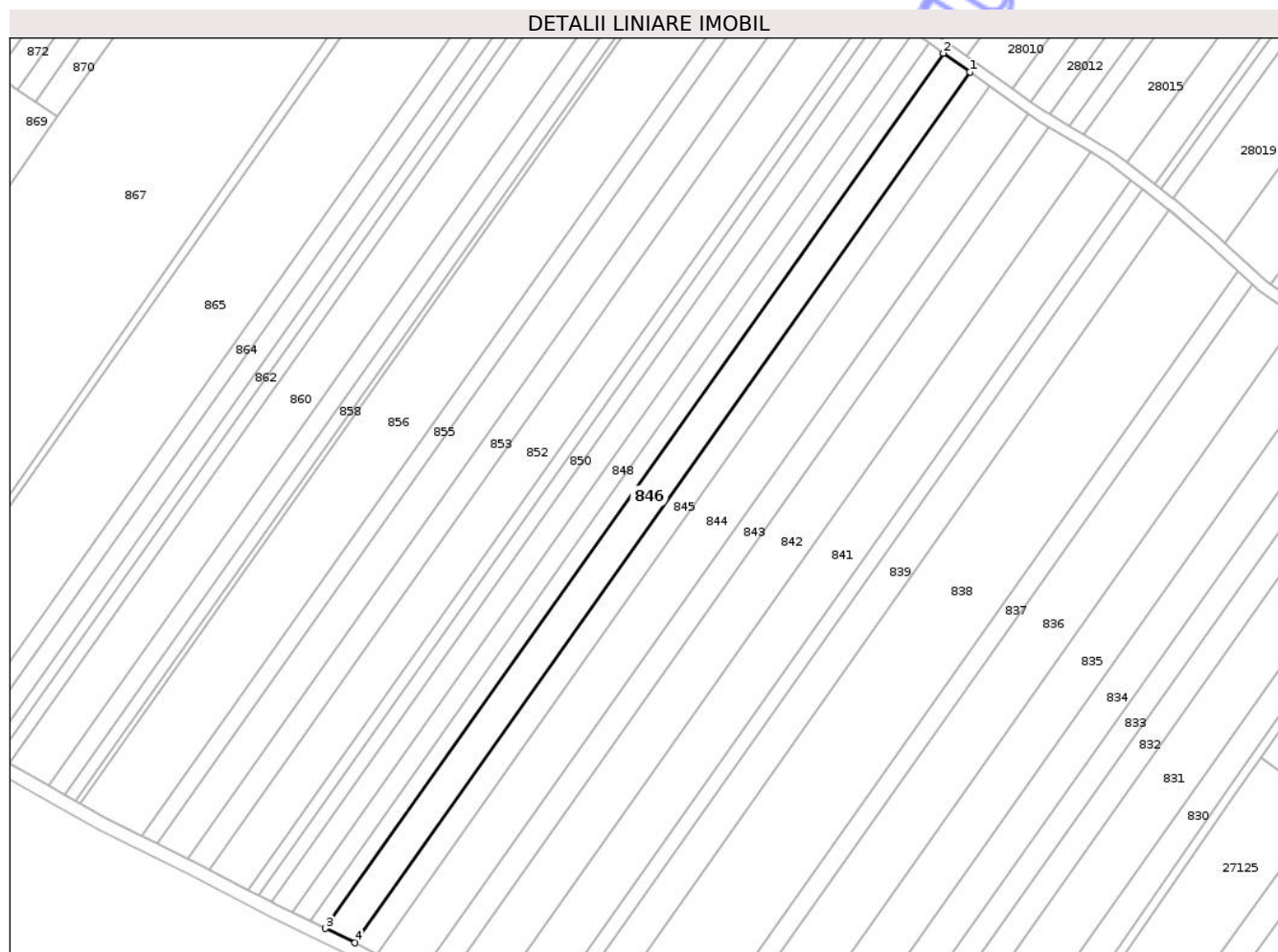
Inscrieri privind dezmembramintele dreptului de proprietate, drepturi reale de garanție și sarcini	Referințe
NU SUNT	

Anexa Nr. 1 La Partea I

Teren

Nr cadastral	Suprafața (mp)*	Observații / Referințe
	6.760	

* Suprafața este determinată în planul de proiecție Stereo 70.



Date referitoare la teren

Crt	Categorie folosință	Intra vilan	Suprafața (mp)	Tarla	Parcelă	Nr. topo	Observații / Referințe
1	arabil	NU	4.760	21	342/14	-	
2	faneata	NU	1.200	21	341/7	-	
3	arabil	NU	800	21	340/4	-	

Lungime Segmente

1) Valorile lungimilor segmentelor sunt obținute din proiecție în plan.

Punct început	X / Y	Punct sfârșit	X / Y	Lungime segment (** (m)
1	619.793,924 737.915,075	2	619.782,286 737.923,375	14.295
2	619.782,286 737.923,375	3	619.508,714 737.536,17	474.098
3	619.508,714 737.536,17	4	619.521,716 737.529,801	14.478
4	619.521,716 737.529,801	1	619.793,924 737.915,075	471.734

** Lungimile segmentelor sunt determinate în planul de proiecţie Stereo 70 şi sunt rotunjite la 1 milimetru.

*** Distanţa dintre puncte este formată din segmente cumulate ce sunt mai mici decât valoarea 1 milimetru.

Neutilizabil în Circuitul
Civil

**DATE DESPRE IMOBILUL NR. 847**

Oficiul de Cadastru și Publicitate Imobiliară BOTOSANI
Biroul de Cadastru și Publicitate Imobiliară Dorohoi

A. Partea I. Descrierea imobilului

TEREN Extravilan

Adresa: Jud. Botosani

Nr. Crt	Nr cadastral Nr. topografic	Suprafața* (mp)	Observații / Referințe
A1		3.600	Sector cadastral:26 Teren neimprejmuit;

B. Partea II. Proprietari și acte

Inscrieri privitoare la dreptul de proprietate și alte drepturi reale	Referințe
/	
Act Notarial nr. 234, din 12/06/1996 emis de BNP DORINA TEODORESCU (Certificat de mostenitor);	
B1	A1
Intabulare, drept de PROPRIETATE, dobandit prin Succesiune, cota actuala 1/1, cota initiala 1/1	
1) ANDRIȘ MARIA , Lipsa C.N.P.	
2) APACHIȚEI PROFIRA , Lipsa C.N.P.	
3) HUȚUȚUI FĂNICĂ , Lipsa C.N.P.	
4) OLARIU VASILE	

C. Partea III. SARCINI .

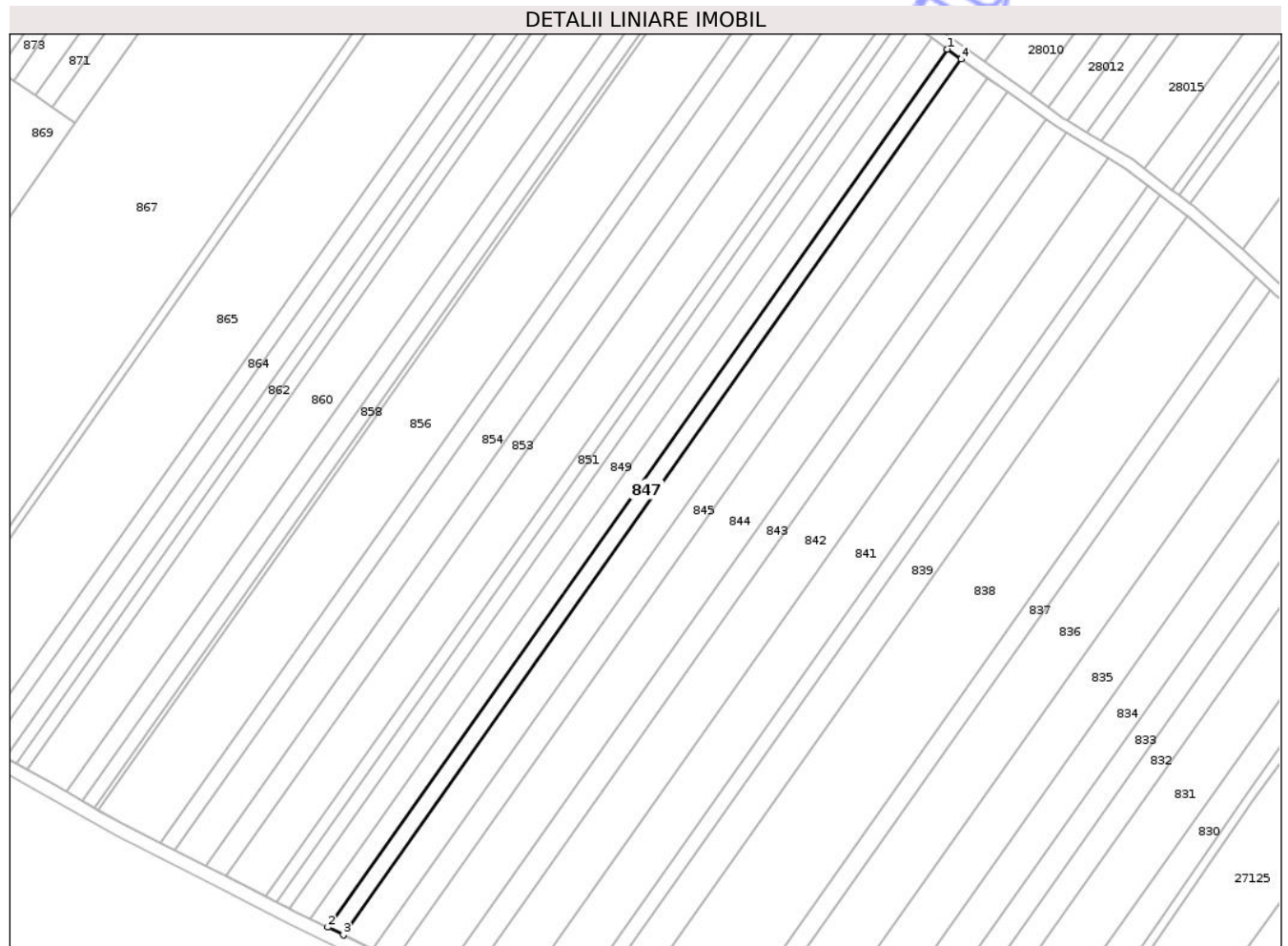
Inscrieri privind dezmembramintele dreptului de proprietate, drepturi reale de garanție și sarcini	Referințe
NU SUNT	

Anexa Nr. 1 La Partea I

Teren

Nr cadastral	Suprafața (mp)*	Observații / Referințe
	3.600	

* Suprafața este determinată în planul de proiecție Stereo 70.



Date referitoare la teren

Crt	Categorie folosință	Intra vilan	Suprafața (mp)	Tarla	Parcelă	Nr. topo	Observații / Referințe
1	arabil	NU	2.300	21	342/15	-	
2	neproductiv	NU	300	21	338/37	-	
3	faneata	NU	400	21	341/8	-	
4	arabil	NU	600	21	340/5	-	

Lungime Segmente

1) Valorile lungimilor segmentelor sunt obținute din proiecție în plan.

Punct început	X / Y	Punct sfârșit	X / Y	Lungime segment (** (m)
1	619.776,112 737.927,778	2	619.501,816 737.539,549	475.353
2	619.501,816 737.539,549	3	619.508,714 737.536,17	7.681
3	619.508,714 737.536,17	4	619.782,286 737.923,375	474.098

Punct început	X / Y	Punct sfârșit	X / Y	Lungime segment (** (m)
4	619.782,286 737.923,375	1	619.776,112 737.927,778	7.583

** Lungimile segmentelor sunt determinate în planul de proiecție Stereo 70 și sunt rotunjite la 1 milimetru.

*** Distanța dintre puncte este formată din segmente cumulate ce sunt mai mici decât valoarea 1 milimetru.

Neutilizabil în Circuitul Civil

**DATE DESPRE IMOBILUL NR. 848**

Oficiul de Cadastru și Publicitate Imobiliară BOTOSANI
Biroul de Cadastru și Publicitate Imobiliară Dorohoi

A. Partea I. Descrierea imobilului

TEREN Extravilan

Adresa: Jud. Botosani

Nr. Crt	Nr cadastral Nr. topografic	Suprafața* (mp)	Observații / Referințe
A1		4.000	Sector cadastral:26 Teren neimprejmit;

B. Partea II. Proprietari și acte

Inscrieri privitoare la dreptul de proprietate și alte drepturi reale	Referințe
/	
Act Administrativ nr. 5307, din 03/02/1993 emis de CJSIPT BOTOSANI (Titlu proprietate);	
B1	A1
Intabulare, drept de PROPRIETATE, dobandit prin Reconstituire, cota actuala 1/1, cota initiala 1/1 1) CRONȚ EVDOCHIȚA, Lipsa C.N.P.	

C. Partea III. SARCINI .

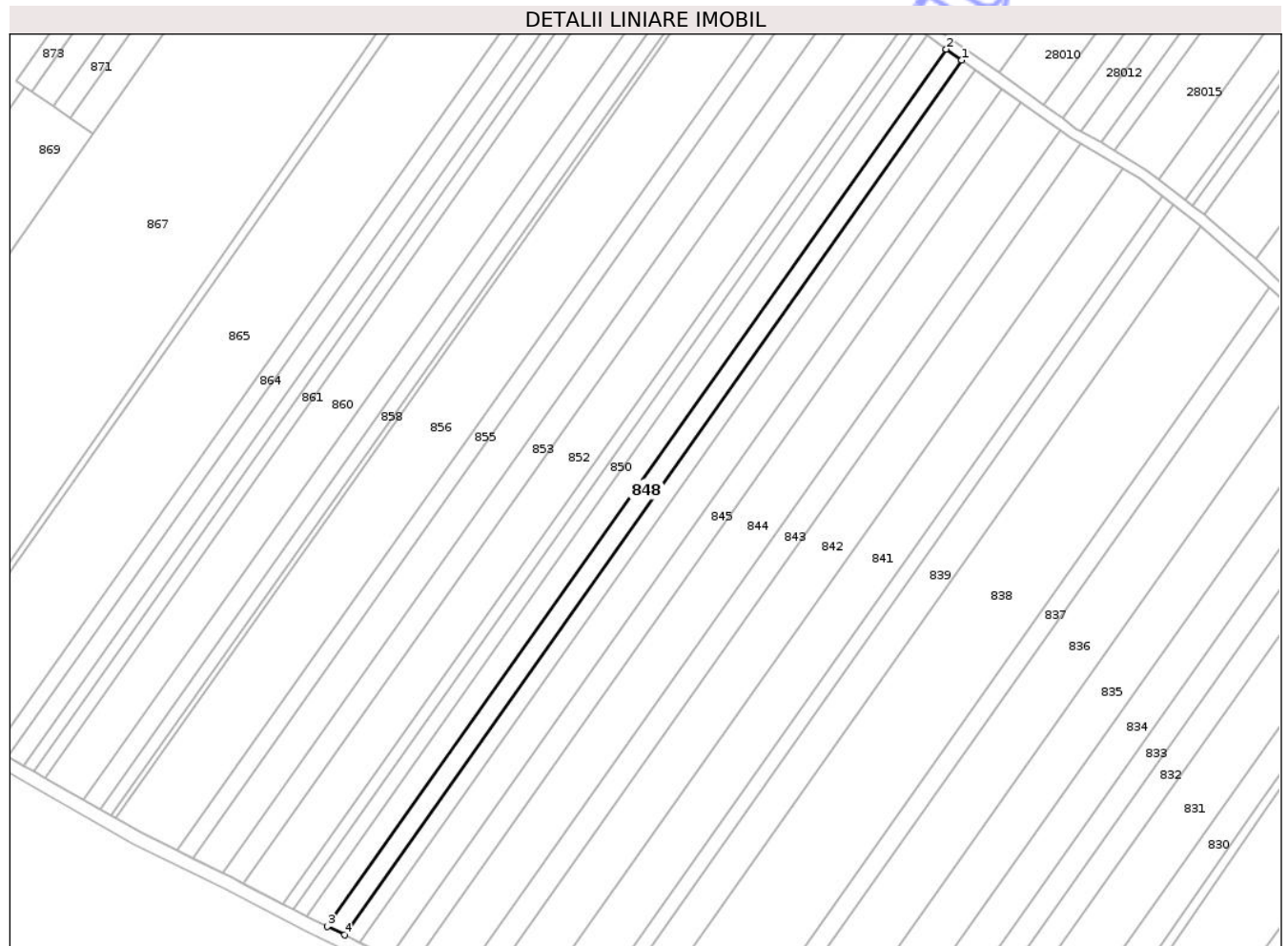
Inscrieri privind dezmembramintele dreptului de proprietate, drepturi reale de garanție și sarcini	Referințe
NU SUNT	

Anexa Nr. 1 La Partea I

Teren

Nr cadastral	Suprafața (mp)*	Observații / Referințe
	4.000	

* Suprafața este determinată în planul de proiecție Stereo 70.



Date referitoare la teren

Crt	Categorie folosință	Intravilan	Suprafața (mp)	Tarla	Parcelă	Nr. topo	Observații / Referințe
1	arabil	NU	2.350	21	342/16	-	
2	neproductiv	NU	500	21	338/36	-	
3	faneata	NU	500	21	341/9	-	
4	arabil	NU	650	21	340/6	-	

Lungime Segmente

1) Valorile lungimilor segmentelor sunt obținute din proiecție în plan.

Punct început	X / Y	Punct sfârșit	X / Y	Lungime segment (** (m)
1	619.776,112 737.927,778	2	619.769,271 737.932,657	8.403
2	619.769,271 737.932,657	3	619.494,174 737.543,293	476.742
3	619.494,174 737.543,293	4	619.501,816 737.539,549	8.51

Punct început	X / Y	Punct sfârșit	X / Y	Lungime segment (** (m)
4	619.501,816 737.539,549	1	619.776,112 737.927,778	475.353

** Lungimile segmentelor sunt determinate în planul de proiecție Stereo 70 și sunt rotunjite la 1 milimetru.

*** Distanța dintre puncte este formată din segmente cumulate ce sunt mai mici decât valoarea 1 milimetru.

Neutilizabil în Circuitul Civil

**DATE DESPRE IMOBILUL NR. 849**

Oficiul de Cadastru și Publicitate Imobiliară BOTOSANI
Biroul de Cadastru și Publicitate Imobiliară Dorohoi

A. Partea I. Descrierea imobilului

Nr. CF vechi:51641
Nr. cadastral vechi:51641
Nr. topografic;

TEREN Extravilan

Adresa: Jud. Botosani

Nr. Crt	Nr cadastral Nr. topografic	Suprafața* (mp)	Observații / Referințe
A1	51641	4.900	Sector cadastral:26 Teren neimprejmuit; Imobilul se gaseste conform actului notarial 340/7, 341/10, 342/17

B. Partea II. Proprietari și acte

Inscrieri privitoare la dreptul de proprietate și alte drepturi reale		Referințe
40635 / 22/12/2021		
Act Notarial nr. 297, din 31/03/2004 emis de BNP PRICOP DORIN-EMANOIL;		
B2	Intabulare, drept de PROPRIETATE, dobandit prin Conventie, cota actuala 1/1, cota initiala 1/1 1) ROȘU CALISTRU, căsătorit cu 2) ROȘU FLOAREA, bun comun	A1

C. Partea III. SARCINI .

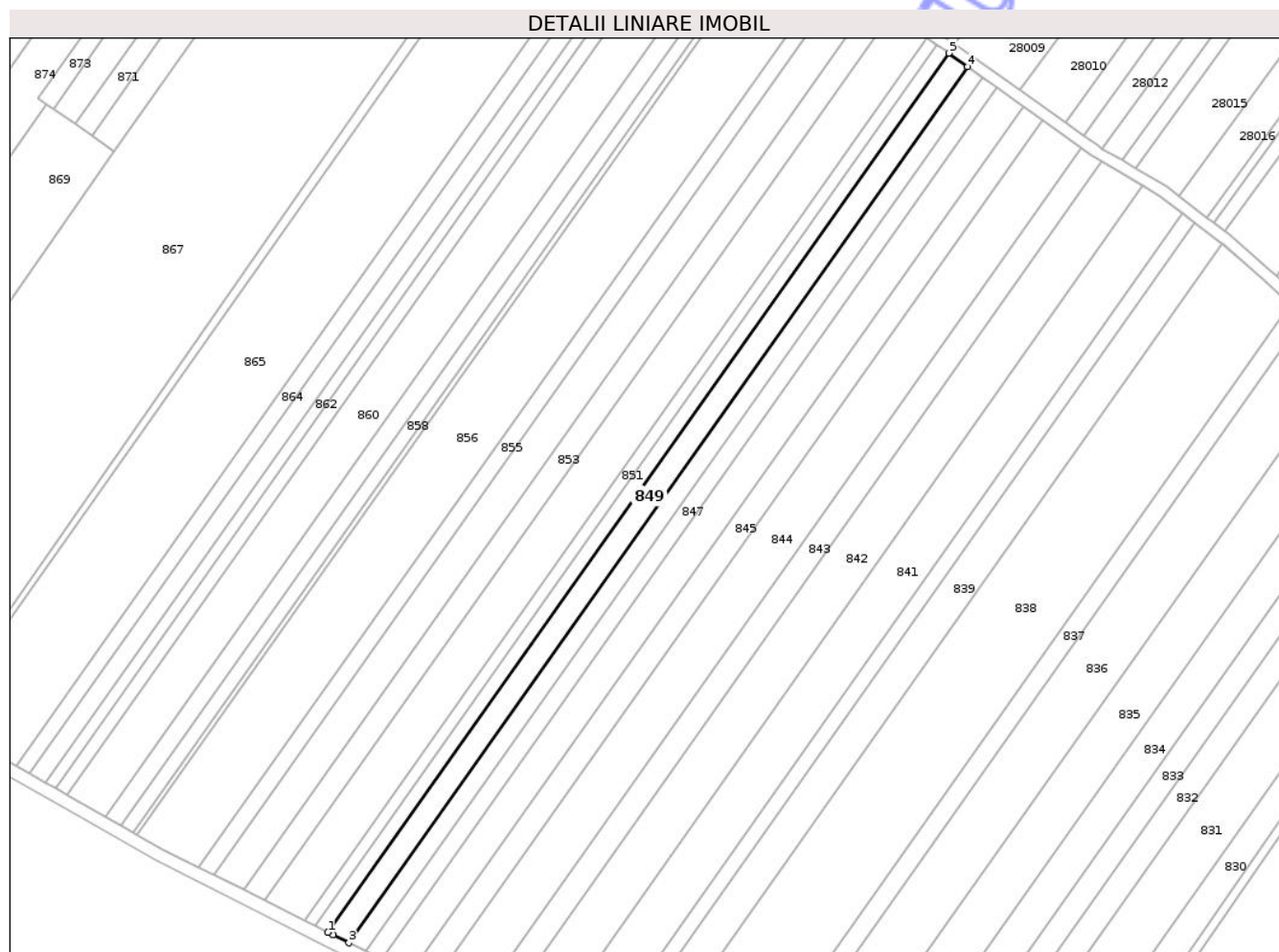
Inscrieri privind dezmembramintele dreptului de proprietate, drepturi reale de garanție și sarcini	Referințe
NU SUNT	

Anexa Nr. 1 La Partea I

Teren

Nr cadastral	Suprafața (mp)*	Observații / Referințe
51641	4.900	Imobilul se gaseste conform actului notarial 340/7, 341/10, 342/17

* Suprafața este determinată în planul de proiecție Stereo 70.



Date referitoare la teren

Crt	Categorie folosință	Intra vilan	Suprafața (mp)	Tarla	Parcelă	Nr. topo	Observații / Referințe
1	arabil	NU	900	-	340/7	-	
2	faneata	NU	1.200	-	341/10	-	
3	arabil	NU	2.300	-	342/17	-	
4	neproductiv	NU	500	-	338	-	

Lungime Segmente

1) Valorile lungimilor segmentelor sunt obținute din proiecție în plan.

Punct început	X / Y	Punct sfârșit	X / Y	Lungime segment (** (m)
1	619.484,866 737.547,901	2	619.487,193 737.546,713	2.613
2	619.487,193 737.546,713	3	619.494,174 737.543,293	7.774
3	619.494,174 737.543,293	4	619.769,271 737.932,657	476.742

Punct început	X / Y	Punct sfârșit	X / Y	Lungime segment (** (m)
4	619.769,271 737.932,657	5	619.760,917 737.938,614	10.26
5	619.760,917 737.938,614	1	619.484,866 737.547,901	478.394

** Lungimile segmentelor sunt determinate în planul de proiecție Stereo 70 și sunt rotunjite la 1 milimetru.

*** Distanța dintre puncte este formată din segmente cumulate ce sunt mai mici decât valoarea 1 milimetru.

Neutilizabil în Circuitul Civil

**DATE DESPRE IMOBILUL NR. 850**

Oficiul de Cadastru și Publicitate Imobiliară BOTOSANI
Biroul de Cadastru și Publicitate Imobiliară Dorohoi

A. Partea I. Descrierea imobilului

TEREN Extravilan

Adresa: Jud. Botosani

Nr. Crt	Nr cadastral Nr. topografic	Suprafața* (mp)	Observații / Referințe
A1		3.000	Sector cadastral:26 Teren neimprejmuit;

B. Partea II. Proprietari și acte

Inscrieri privitoare la dreptul de proprietate și alte drepturi reale	Referințe
/	
Act Administrativ nr. 23827, din 23/11/1993 emis de CJSIPT BOTOSANI (Titlu proprietate);	
B1	A1
Intabulare, drept de PROPRIETATE, dobandit prin Reconstituire, cota actuala 1/1, cota initiala 1/1 1) ANDRIȘ ION, Lipsa C.N.P.	

C. Partea III. SARCINI .

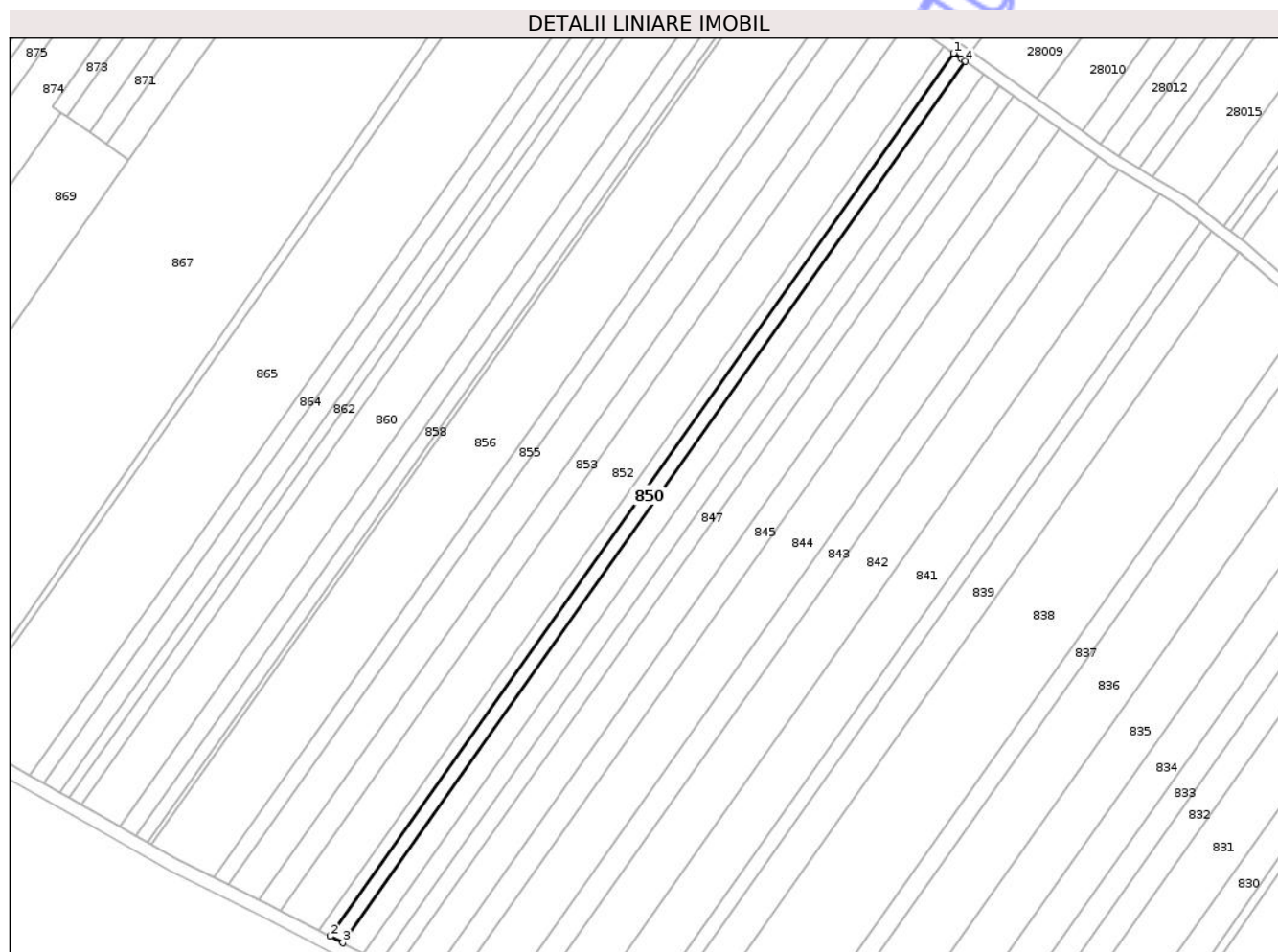
Inscrieri privind dezmembramintele dreptului de proprietate, drepturi reale de garanție și sarcini	Referințe
NU SUNT	

Anexa Nr. 1 La Partea I

Teren

Nr cadastral	Suprafața (mp)*	Observații / Referințe
	3.000	

* Suprafața este determinată în planul de proiecție Stereo 70.



Date referitoare la teren

Crt	Categorie folosință	Intravilan	Suprafața (mp)	Tarla	Parcelă	Nr. topo	Observații / Referințe
1	arabil	NU	2.000	21	342/18	-	
2	neproductiv	NU	300	21	338/35	-	
3	faneata	NU	200	21	341/11	-	
4	arabil	NU	500	21	340/8	-	

Lungime Segmente

1) Valorile lungimilor segmentelor sunt obținute din proiecție în plan.

Punct început	X / Y	Punct sfârșit	X / Y	Lungime segment (** (m)
1	619.755,781 737.942,202	2	619.479,229 737.550,779	479.263
2	619.479,229 737.550,779	3	619.484,866 737.547,901	6.329
3	619.484,866 737.547,901	4	619.760,917 737.938,614	478.394

Punct început	X / Y	Punct sfârșit	X / Y	Lungime segment (** (m)
4	619.760,917 737.938,614	5	619.759,247 737.939,805	2.051
5	619.759,247 737.939,805	1	619.755,781 737.942,202	4.214

** Lungimile segmentelor sunt determinate în planul de proiecție Stereo 70 și sunt rotunjite la 1 milimetru.

*** Distanța dintre puncte este formată din segmente cumulate ce sunt mai mici decât valoarea 1 milimetru.

Neutilizabil în Circuitul Civil



DATE DESPRE IMOBILUL NR. 852

Oficiul de Cadastru și Publicitate Imobiliară BOTOSANI
Biroul de Cadastru și Publicitate Imobiliară Dorohoi

A. Partea I. Descrierea imobilului

TEREN Extravilan

Adresa: Jud. Botosani

Nr. Crt	Nr cadastral Nr. topografic	Suprafața* (mp)	Observații / Referințe
A1		9.400	Sector cadastral:26 Teren neimprejmuit;

B. Partea II. Proprietari și acte

Inscrieri privitoare la dreptul de proprietate și alte drepturi reale	Referințe
/	
Act Administrativ nr. 45161, din 21/11/1994 emis de CJSIPT BOTOSANI (Titlu proprietate);	
B1	A1
Intabulare, drept de PROPRIETATE, dobandit prin Reconstituire, cota actuala 1/1, cota initiala 1/1 1) ALUPOAIE ELENA, Lipsa C.N.P.	

C. Partea III. SARCINI .

Inscrieri privind dezmembramintele dreptului de proprietate, drepturi reale de garanție și sarcini	Referințe
NU SUNT	

Anexa Nr. 1 La Partea I

Teren

Nr cadastral	Suprafața (mp)*	Observații / Referințe
	9.400	

* Suprafața este determinată în planul de proiecție Stereo 70.



Date referitoare la teren

Crt	Categorie folosință	Intravilan	Suprafața (mp)	Tarla	Parcelă	Nr. topo	Observații / Referințe
1	arabil	NU	6.000	21	342/20	-	
2	neproductiv	NU	1.000	21	338/33	-	
3	faneata	NU	800	21	341/13	-	
4	arabil	NU	1.600	21	340/10	-	

Lungime Segmente

1) Valorile lungimilor segmentelor sunt obținute din proiecție în plan.

Punct început	X / Y	Punct sfârșit	X / Y	Lungime segment (** (m)
1	619.735,428 737.956,276	2	619.456,963 737.562,146	482.578
2	619.456,963 737.562,146	3	619.474,538 737.553,174	19.733
3	619.474,538 737.553,174	4	619.751,493 737.945,167	479.961

Punct început	X / Y	Punct sfârșit	X / Y	Lungime segment (** (m)
4	619.751,493 737.945,167	1	619.735,428 737.956,276	19.532

** Lungimile segmentelor sunt determinate în planul de proiecție Stereo 70 și sunt rotunjite la 1 milimetru.

*** Distanța dintre puncte este formată din segmente cumulate ce sunt mai mici decât valoarea 1 milimetru.

Neutilizabil în Circuitul Civil

**DATE DESPRE IMOBILUL NR. 853**

Oficiul de Cadastru și Publicitate Imobiliară BOTOSANI
Biroul de Cadastru și Publicitate Imobiliară Dorohoi

A. Partea I. Descrierea imobilului

TEREN Extravilan

Adresa: Jud. Botosani

Nr. Crt	Nr cadastral Nr. topografic	Suprafața* (mp)	Observații / Referințe
A1		5.000	Sector cadastral:26 Teren neimprejmuit;

B. Partea II. Proprietari și acte

Inscrieri privitoare la dreptul de proprietate și alte drepturi reale	Referințe
/	
Act Administrativ nr. 5337, din 26/03/1993 emis de CJSIPT BOTOSANI (Titlu proprietate);	
B1	A1
Intabulare, drept de PROPRIETATE, dobandit prin Constituire, cota actuala 1/1, cota initiala 1/1 1) TODEILĂ MIHAI , Lipsa C.N.P.	

C. Partea III. SARCINI .

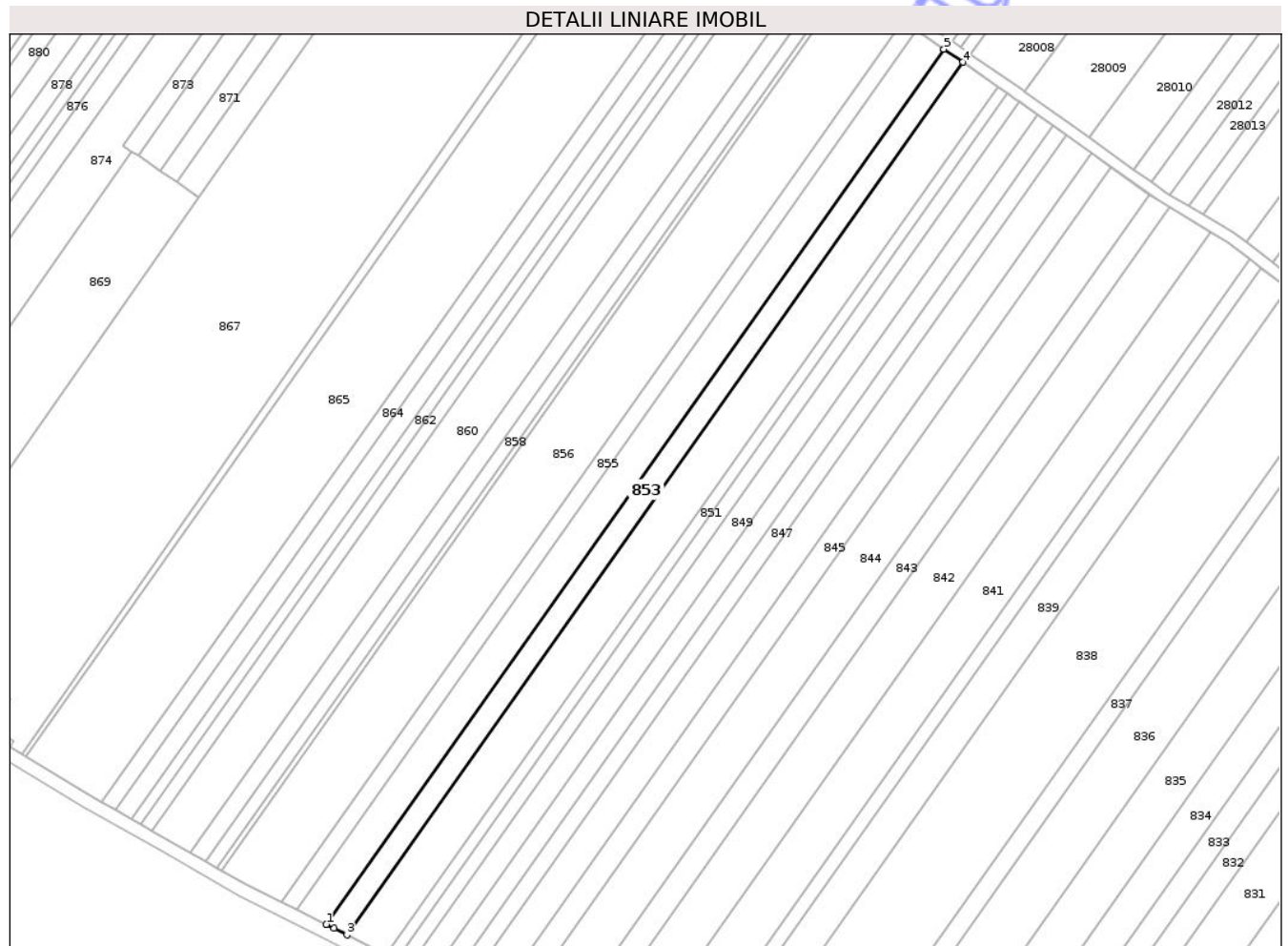
Inscrieri privind dezmembramintele dreptului de proprietate, drepturi reale de garanție și sarcini	Referințe
NU SUNT	

Anexa Nr. 1 La Partea I

Teren

Nr cadastral	Suprafața (mp)*	Observații / Referințe
	5.000	

* Suprafața este determinată în planul de proiecție Stereo 70.



Date referitoare la teren

Crt	Categorie folosință	Intra vilan	Suprafața (mp)	Tarla	Parcelă	Nr. topo	Observații / Referințe
1	arabil	NU	3.300	21	342/21	-	
2	neproductiv	NU	600	21	338/32	-	
3	faneata	NU	300	21	341/14	-	
4	arabil	NU	800	21	340/11	-	

Lungime Segmente

1) Valorile lungimilor segmentelor sunt obținute din proiecție în plan.

Punct început	X / Y	Punct sfârșit	X / Y	Lungime segment (** (m)
1	619.447,629 737.566,865	2	619.451,167 737.565,105	3.952
2	619.451,167 737.565,105	3	619.456,963 737.562,146	6.508
3	619.456,963 737.562,146	4	619.735,428 737.956,276	482.578

Punct început	X / Y	Punct sfârșit	X / Y	Lungime segment (** (m)
4	619.735,428 737.956,276	5	619.726,918 737.962,161	10.347
5	619.726,918 737.962,161	1	619.447,629 737.566,865	484.005

** Lungimile segmentelor sunt determinate în planul de proiecție Stereo 70 și sunt rotunjite la 1 milimetru.

*** Distanța dintre puncte este formată din segmente cumulate ce sunt mai mici decât valoarea 1 milimetru.

Neutilizabil în Circuitul Civil

**DATE DESPRE IMOBILUL NR. 854**

Oficiul de Cadastru și Publicitate Imobiliară BOTOSANI
Biroul de Cadastru și Publicitate Imobiliară Dorohoi

A. Partea I. Descrierea imobilului

TEREN Extravilan

Adresa: Jud. Botosani

Nr. Crt	Nr cadastral Nr. topografic	Suprafața* (mp)	Observații / Referințe
A1		7.200	Sector cadastral:26 Teren neimprejmuit;

B. Partea II. Proprietari și acte

Inscrieri privitoare la dreptul de proprietate și alte drepturi reale	Referințe
/	
Act Administrativ nr. 118257, din 20/11/2002 emis de CJSIPT BOTOSANI (Titlu proprietate);	
B1	A1
Intabulare, drept de PROPRIETATE, dobandit prin Reconstituire, cota actuala 1/1, cota initiala 1/1	
1) ȘCHIOPEȚ CONSTANTIN 2) ȘCHIOPEȚ VASILE, Lipsa C.N.P. 3) ȘCHIOPEȚ GHEORGHE, Lipsa C.N.P. 4) FOCA ELISABETA, Lipsa C.N.P.	

C. Partea III. SARCINI .

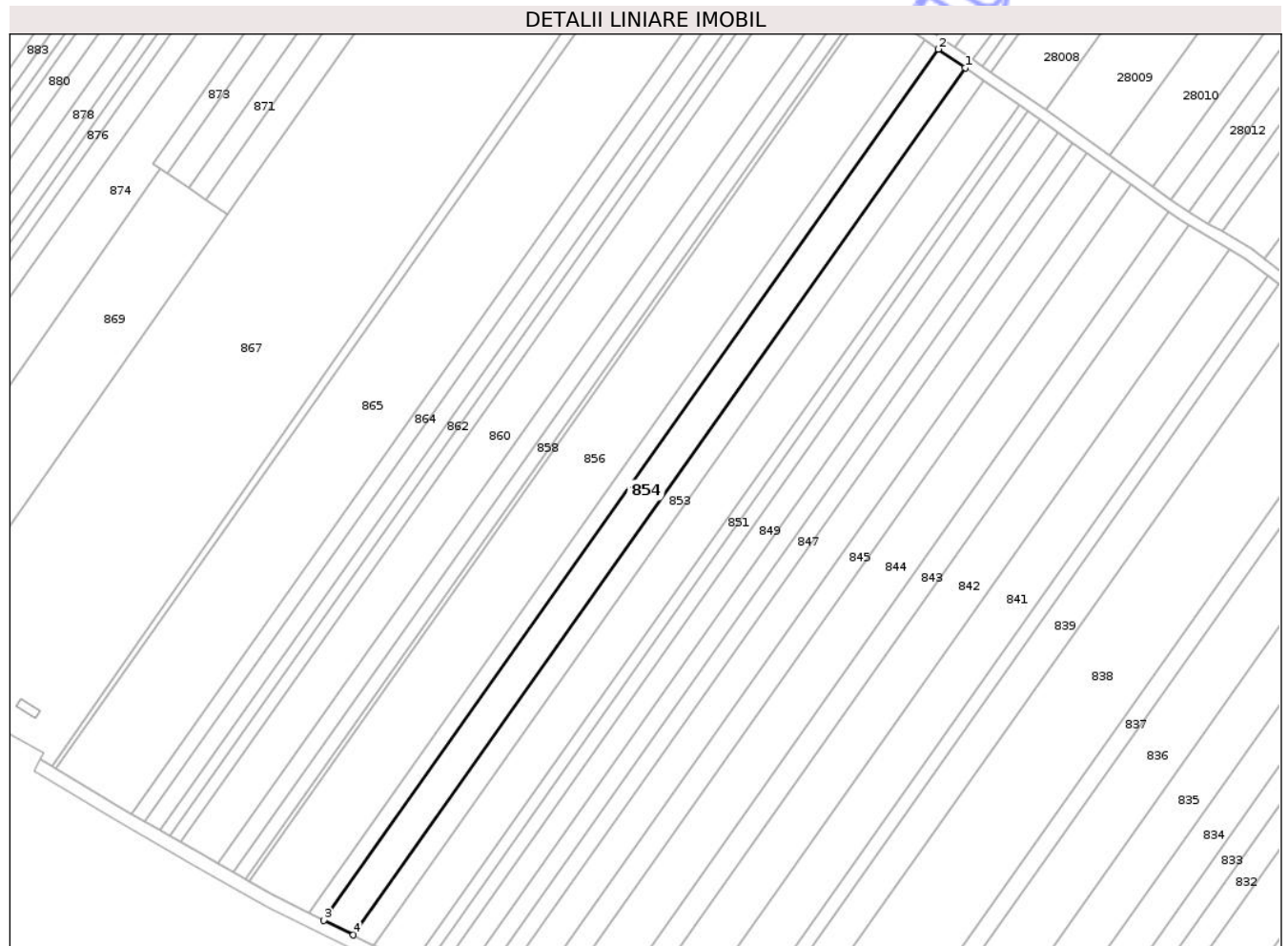
Inscrieri privind dezmembramintele dreptului de proprietate, drepturi reale de garanție și sarcini	Referințe
NU SUNT	

Anexa Nr. 1 La Partea I

Teren

Nr cadastral	Suprafața (mp)*	Observații / Referințe
	7.200	

* Suprafața este determinată în planul de proiecție Stereo 70.



Date referitoare la teren

Crt	Categorie folosință	Intra vilan	Suprafața (mp)	Tarla	Parcelă	Nr. topo	Observații / Referințe
1	arabil	NU	4.500	21	342/22	-	
2	neproductiv	NU	600	21	338/31	-	
3	faneata	NU	800	21	341/15	-	
4	arabil	NU	1.300	21	340/12	-	

Lungime Segmente

1) Valorile lungimilor segmentelor sunt obținute din proiecție în plan.

Punct început	X / Y	Punct sfârșit	X / Y	Lungime segment (** (m)
1	619.726,918 737.962,161	2	619.714,709 737.970,604	14.844
2	619.714,709 737.970,604	3	619.434,182 737.573,556	486.151
3	619.434,182 737.573,556	4	619.447,629 737.566,865	15.02

Punct început	X / Y	Punct sfârșit	X / Y	Lungime segment (** (m)
4	619.447,629 737.566,865	1	619.726,918 737.962,161	484.005

** Lungimile segmentelor sunt determinate în planul de proiecție Stereo 70 și sunt rotunjite la 1 milimetru.

*** Distanța dintre puncte este formată din segmente cumulate ce sunt mai mici decât valoarea 1 milimetru.

Neutilizabil în Circuitul Civil

**DATE DESPRE IMOBILUL NR. 855**

Oficiul de Cadastru și Publicitate Imobiliară BOTOSANI
Biroul de Cadastru și Publicitate Imobiliară Dorohoi

A. Partea I. Descrierea imobilului

TEREN Extravilan

Adresa: Jud. Botosani

Nr. Crt	Nr cadastral Nr. topografic	Suprafața* (mp)	Observații / Referințe
A1		3.600	Sector cadastral:26 Teren neimprejmuit;

B. Partea II. Proprietari și acte

Inscrieri privitoare la dreptul de proprietate și alte drepturi reale	Referințe
/	
Act Administrativ nr. 25301, din 22/12/1993 emis de CJSIPT BOTOSANI (Titlu proprietate);	
B1	A1
Intabulare, drept de PROPRIETATE, dobandit prin Reconstituire, cota actuala 1/1, cota initiala 1/1	
1) ȘCHIOPEȚ CONSTANTIN	

C. Partea III. SARCINI .

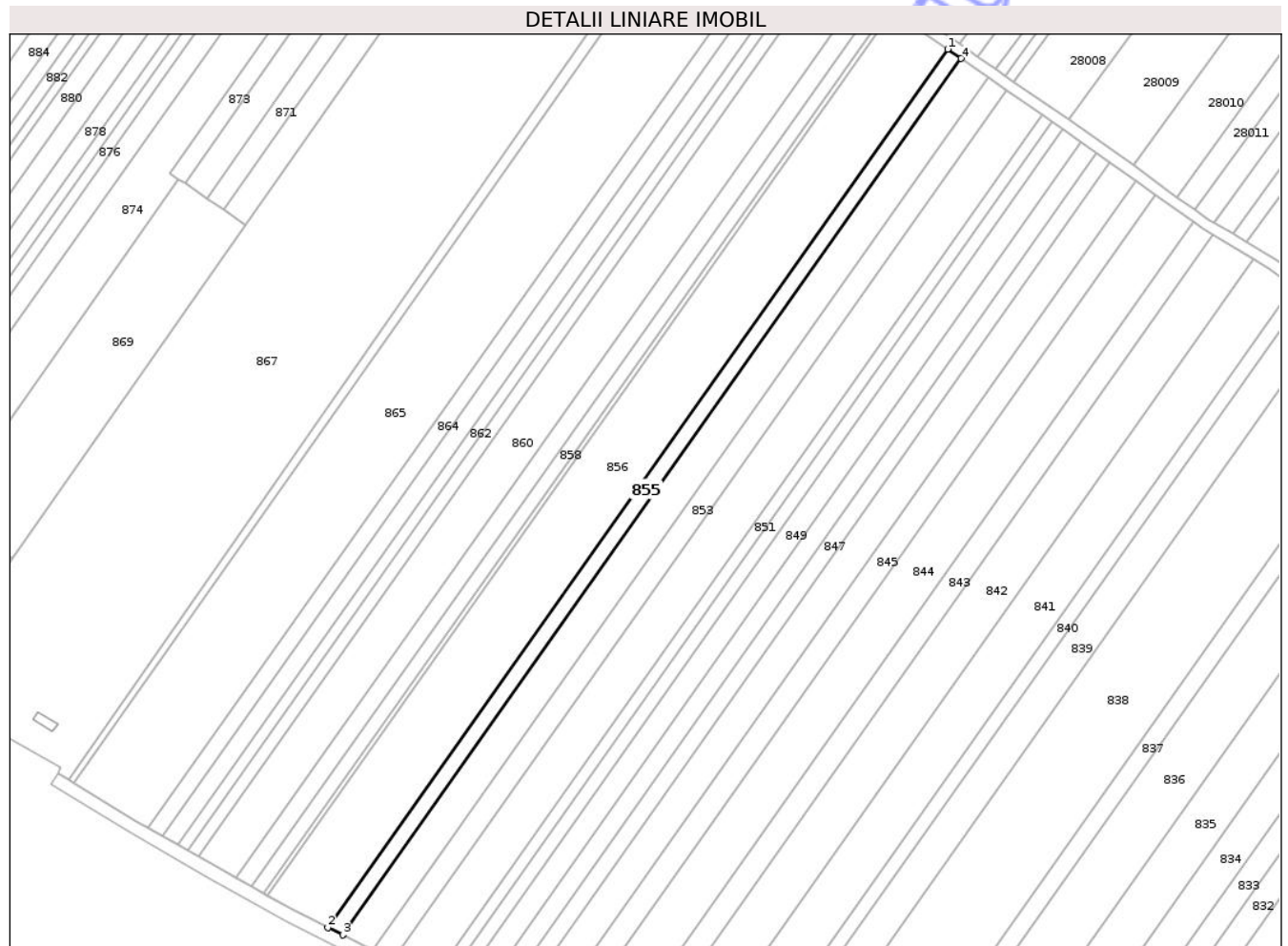
Inscrieri privind dezmembramintele dreptului de proprietate, drepturi reale de garanție și sarcini	Referințe
NU SUNT	

Anexa Nr. 1 La Partea I

Teren

Nr cadastral	Suprafața (mp)*	Observații / Referințe
	3.600	

* Suprafața este determinată în planul de proiecție Stereo 70.



Date referitoare la teren

Crt	Categorie folosință	Intravilan	Suprafața (mp)	Tarla	Parcelă	Nr. topo	Observații / Referințe
1	arabil	NU	2.500	21	342/23	-	
2	neproductiv	NU	400	21	338/30	-	
3	faneata	NU	200	21	341/16	-	
4	arabil	NU	500	21	340/13	-	

Lungime Segmente

1) Valorile lungimilor segmentelor sunt obținute din proiecție în plan.

Punct început	X / Y	Punct sfârșit	X / Y	Lungime segment (** (m)
1	619.708,625 737.974,811	2	619.427,481 737.576,89	487.22
2	619.427,481 737.576,89	3	619.434,182 737.573,556	7.485
3	619.434,182 737.573,556	4	619.714,709 737.970,604	486.151

Punct început	X / Y	Punct sfârșit	X / Y	Lungime segment (** (m)
4	619.714,709 737.970,604	1	619.708,625 737.974,811	7.397

** Lungimile segmentelor sunt determinate în planul de proiecție Stereo 70 și sunt rotunjite la 1 milimetru.

*** Distanța dintre puncte este formată din segmente cumulate ce sunt mai mici decât valoarea 1 milimetru.

Neutilizabil în Circuitul Civil

**DATE DESPRE IMOBILUL NR. 856**

Oficiul de Cadastru și Publicitate Imobiliară BOTOSANI
Biroul de Cadastru și Publicitate Imobiliară Dorohoi

A. Partea I. Descrierea imobilului

TEREN Extravilan

Adresa: Jud. Botosani

Nr. Crt	Nr cadastral Nr. topografic	Suprafața* (mp)	Observații / Referințe
A1		15.000	Sector cadastral:26 Teren neimprejmuit;

B. Partea II. Proprietari și acte

Inscrieri privitoare la dreptul de proprietate și alte drepturi reale	Referințe
/	
Act Administrativ nr. 45149, din 14/10/1994 emis de CJSIPT BOTOSANI (Titlu proprietate);	
B1	A1
Intabulare, drept de PROPRIETATE, dobandit prin Reconstituire, cota actuala 1/1, cota initiala 1/1	
1) PĂRPĂUȚ MARIA, Lipsa C.N.P.	
2) GEAMĂNU SOFIA, Lipsa C.N.P.	

C. Partea III. SARCINI .

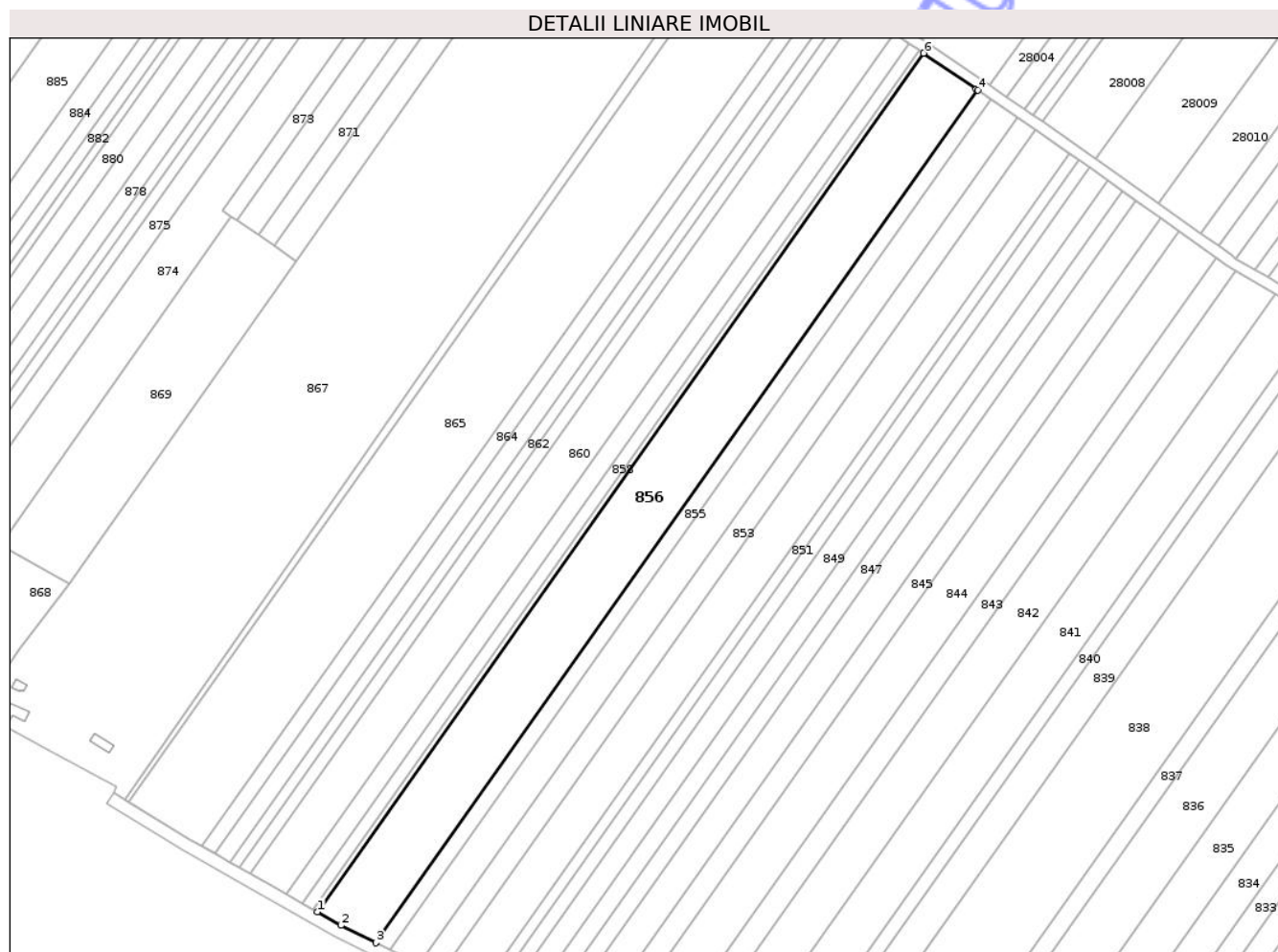
Inscrieri privind dezmembramintele dreptului de proprietate, drepturi reale de garanție și sarcini	Referințe
NU SUNT	

Anexa Nr. 1 La Partea I

Teren

Nr cadastral	Suprafața (mp)*	Observații / Referințe
	15.000	

* Suprafața este determinată în planul de proiecție Stereo 70.



Date referitoare la teren

Crt	Categorie folosință	Intra vilan	Suprafața (mp)	Tarla	Parcelă	Nr. topo	Observații / Referințe
1	arabil	NU	10.600	21	342/21	-	
2	neproductiv	NU	1.500	21	338/26	-	
3	faneata	NU	800	21	341/21	-	
4	arabil	NU	2.100	21	340/18	-	

Lungime Segmente

1) Valorile lungimilor segmentelor sunt obținute din proiecție în plan.

Punct început	X / Y	Punct sfârșit	X / Y	Lungime segment (** (m)
1	619.400,128 737.591,316	2	619.411,152 737.585,014	12.698
2	619.411,152 737.585,014	3	619.427,481 737.576,89	18.238
3	619.427,481 737.576,89	4	619.708,625 737.974,811	487.22

Punct început	X / Y	Punct sfârșit	X / Y	Lungime segment (** (m)
4	619.708,625 737.974,811	5	619.707,869 737.975,334	0.919
5	619.707,869 737.975,334	6	619.683,268 737.992,063	29.75
6	619.683,268 737.992,063	1	619.400,128 737.591,316	490.68

** Lungimile segmentelor sunt determinate în planul de proiecție Stereo 70 și sunt rotunjite la 1 milimetru.

*** Distanța dintre puncte este formată din segmente cumulate ce sunt mai mici decât valoarea 1 milimetru.

Neutilizabil în Circuitul Civil

**DATE DESPRE IMOBILUL NR. 857**

Oficiul de Cadastru și Publicitate Imobiliară BOTOSANI
Biroul de Cadastru și Publicitate Imobiliară Dorohoi

A. Partea I. Descrierea imobilului

TEREN Extravilan

Adresa: Jud. Botosani

Nr. Crt	Nr cadastral Nr. topografic	Suprafața* (mp)	Observații / Referințe
A1		1.100	Sector cadastral:26 Teren neimprejmit;

B. Partea II. Proprietari și acte

Inscrieri privitoare la dreptul de proprietate și alte drepturi reale	Referințe
/	
Act Administrativ nr. 5356, din 28/03/1993 emis de CJSIPT BOTOSANI (Titlu proprietate);	
B1	A1
Intabulare, drept de PROPRIETATE, dobandit prin Constituire, cota actuala 1/1, cota initiala 1/1	
1) ALEXANDRU NECULAI, Lipsa C.N.P.	

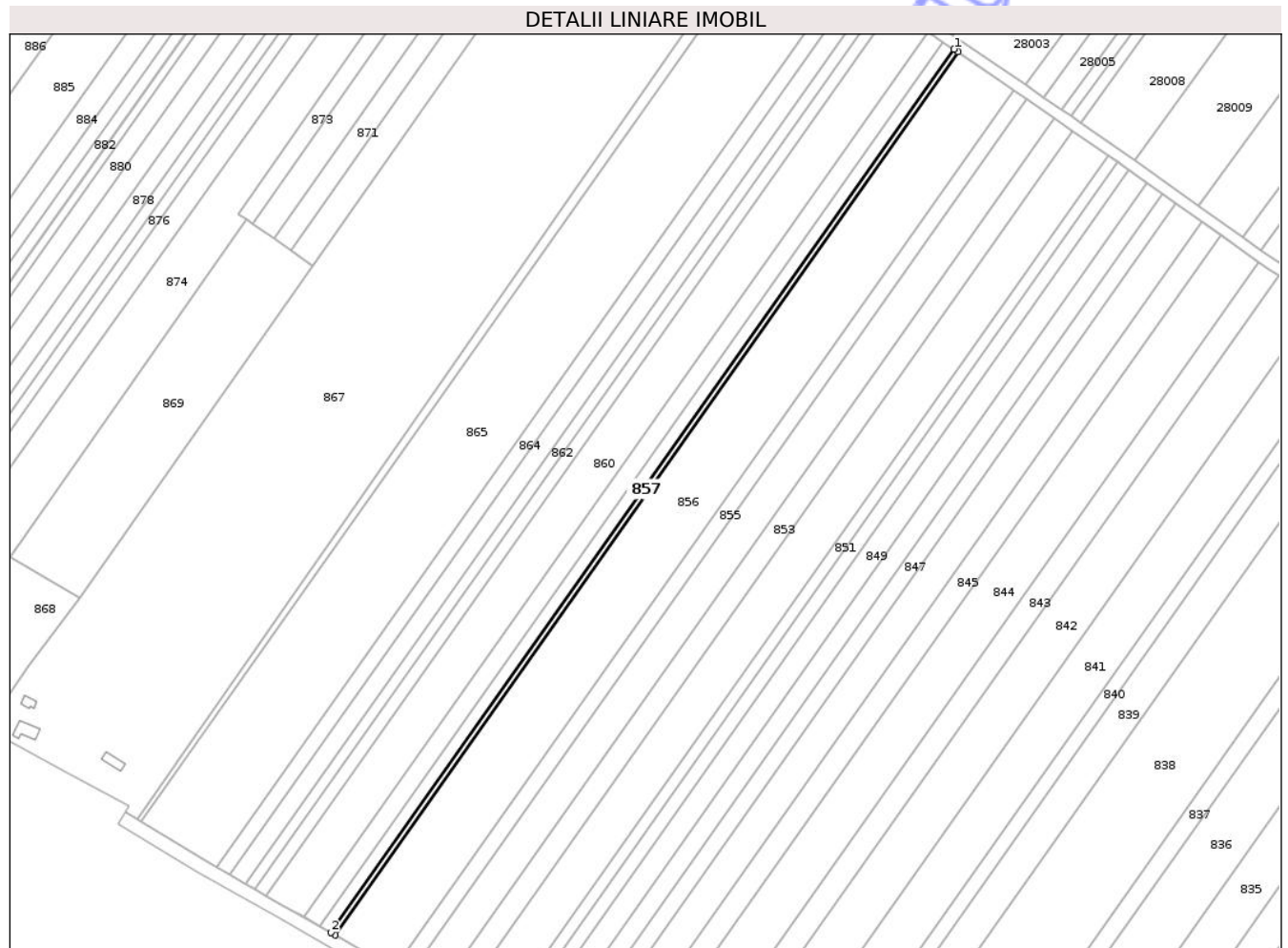
C. Partea III. SARCINI .

Inscrieri privind dezmembramintele dreptului de proprietate, drepturi reale de garanție și sarcini	Referințe
NU SUNT	

Teren

Nr cadastral	Suprafața (mp)*	Observații / Referințe
	1.100	

* Suprafața este determinată în planul de proiecție Stereo 70.



Date referitoare la teren

Crt	Categorie folosință	Intravilan	Suprafața (mp)	Tarla	Parcelă	Nr. topo	Observații / Referințe
1	arabil	NU	800	21	342/24	-	
2	neproductiv	NU	100	21	338/29	-	
3	faneata	NU	100	21	341/17	-	
4	arabil	NU	100	21	340/14	-	

Lungime Segmente

1) Valorile lungimilor segmentelor sunt obținute din proiecție în plan.

Punct început	X / Y	Punct sfârșit	X / Y	Lungime segment (** (m)
1	619.681,414 737.993,323	2	619.398,173 737.592,434	490.854
2	619.398,173 737.592,434	3	619.400,128 737.591,316	2.252
3	619.400,128 737.591,316	4	619.683,268 737.992,063	490.68

Punct început	X / Y	Punct sfârșit	X / Y	Lungime segment (** (m)
4	619.683,268 737.992,063	1	619.681,414 737.993,323	2.242

** Lungimile segmentelor sunt determinate în planul de proiecție Stereo 70 și sunt rotunjite la 1 milimetru.

*** Distanța dintre puncte este formată din segmente cumulate ce sunt mai mici decât valoarea 1 milimetru.

Neutilizabil în Circuitul Civil

**DATE DESPRE IMOBILUL NR. 858**

Oficiul de Cadastru și Publicitate Imobiliară BOTOSANI
Biroul de Cadastru și Publicitate Imobiliară Dorohoi

A. Partea I. Descrierea imobilului

TEREN Extravilan

Adresa: Jud. Botosani

Nr. Crt	Nr cadastral Nr. topografic	Suprafața* (mp)	Observații / Referințe
A1		2.900	Sector cadastral:26 Teren neimprejmuit;

B. Partea II. Proprietari și acte

Inscrieri privitoare la dreptul de proprietate și alte drepturi reale	Referințe
/	
Act Administrativ nr. 118267, din 14/12/2002 emis de CJSIPT BOTOSANI (Titlu proprietate);	
B1	A1
Intabulare, drept de PROPRIETATE, dobandit prin Reconstituire, cota actuala 1/1, cota initiala 1/1	
1) ALEXANDRU MARIA, Lipsa C.N.P.	
2) ALUNGEI ION, Lipsa C.N.P.	
3) ANDRIȘ AGLAIA, Lipsa C.N.P.	
4) PADURARU ELENA, Lipsa C.N.P.	

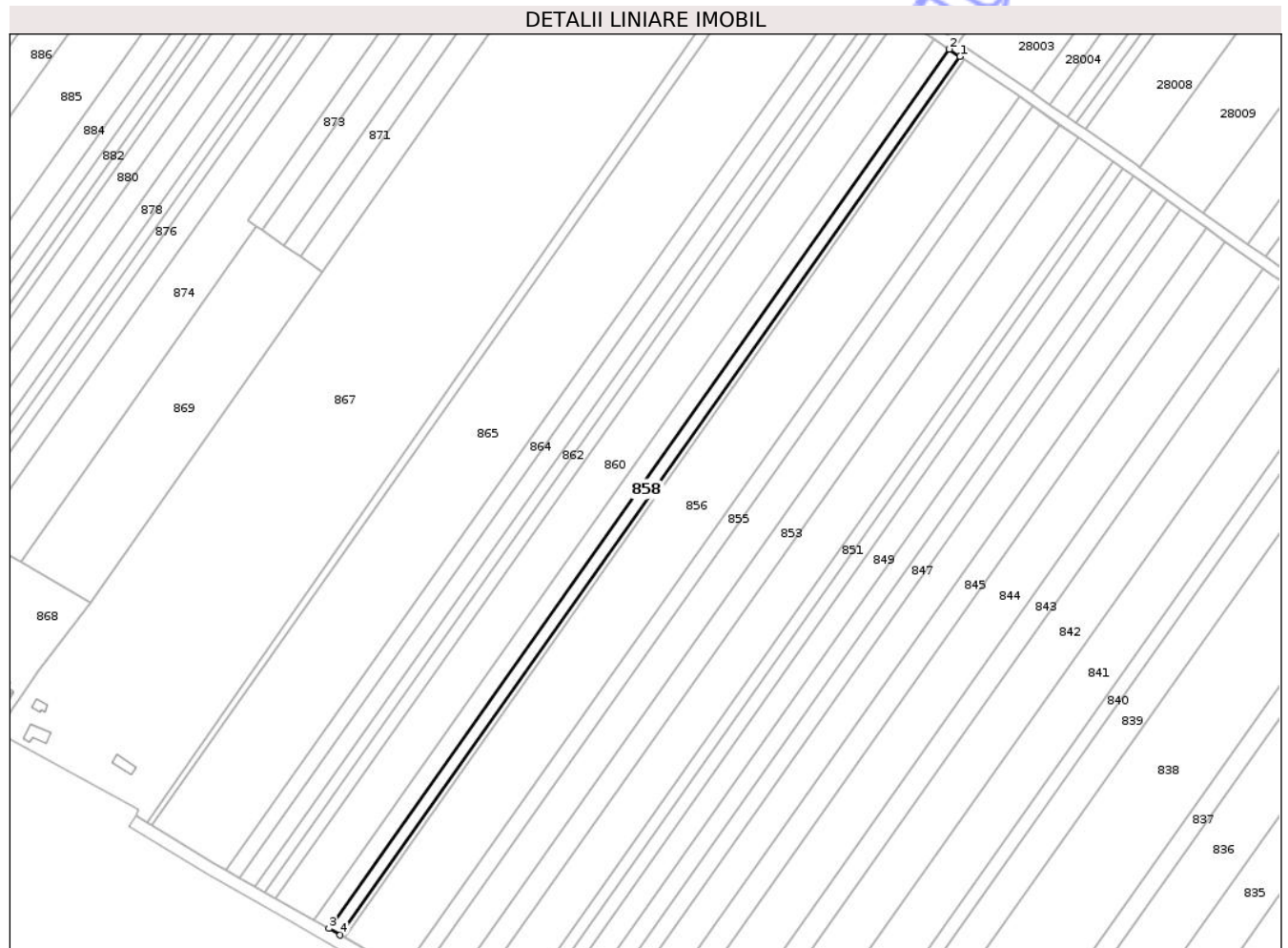
C. Partea III. SARCINI .

Inscrieri privind dezmembramintele dreptului de proprietate, drepturi reale de garanție și sarcini	Referințe
NU SUNT	

Teren

Nr cadastral	Suprafața (mp)*	Observații / Referințe
	2.900	

* Suprafața este determinată în planul de proiecție Stereo 70.



Date referitoare la teren

Crt	Categorie folosință	Intra vilan	Suprafața (mp)	Tarla	Parcelă	Nr. topo	Observații / Referințe
1	arabil	NU	1.800	21	342/53	-	
2	neproductiv	NU	300	21	338/39	-	
3	faneata	NU	300	21	341/18	-	
4	arabil	NU	500	21	340/15	-	

Lungime Segmente

1) Valorile lungimilor segmentelor sunt obținute din proiecție în plan.

Punct început	X / Y	Punct sfârșit	X / Y	Lungime segment (** (m)
1	619.681,414 737.993,323	2	619.676,53 737.996,645	5.907
2	619.676,53 737.996,645	3	619.393,023 737.595,378	491.316
3	619.393,023 737.595,378	4	619.398,173 737.592,434	5.932

Punct început	X / Y	Punct sfârșit	X / Y	Lungime segment (** (m)
4	619.398,173 737.592,434	1	619.681,414 737.993,323	490.854

** Lungimile segmentelor sunt determinate în planul de proiecție Stereo 70 și sunt rotunjite la 1 milimetru.

*** Distanța dintre puncte este formată din segmente cumulate ce sunt mai mici decât valoarea 1 milimetru.

Neutilizabil în Circuitul Civil

**DATE DESPRE IMOBILUL NR. 859**

Oficiul de Cadastru și Publicitate Imobiliară BOTOSANI
Biroul de Cadastru și Publicitate Imobiliară Dorohoi

A. Partea I. Descrierea imobilului

TEREN Extravilan

Adresa: Jud. Botosani

Nr. Crt	Nr cadastral Nr. topografic	Suprafața* (mp)	Observații / Referințe
A1		4.000	Sector cadastral:26 Teren neimprejmuit;

B. Partea II. Proprietari și acte

Inscrieri privitoare la dreptul de proprietate și alte drepturi reale	Referințe
/	
Act Administrativ nr. 5358, din 28/03/1993 emis de CJSIPT BOTOSANI (Titlu proprietate);	
B1	A1
Intabulare, drept de PROPRIETATE, dobandit prin Constituire, cota actuala 1/1, cota initiala 1/1 1) ALEXANDRU ION, Lipsa C.N.P.	

C. Partea III. SARCINI .

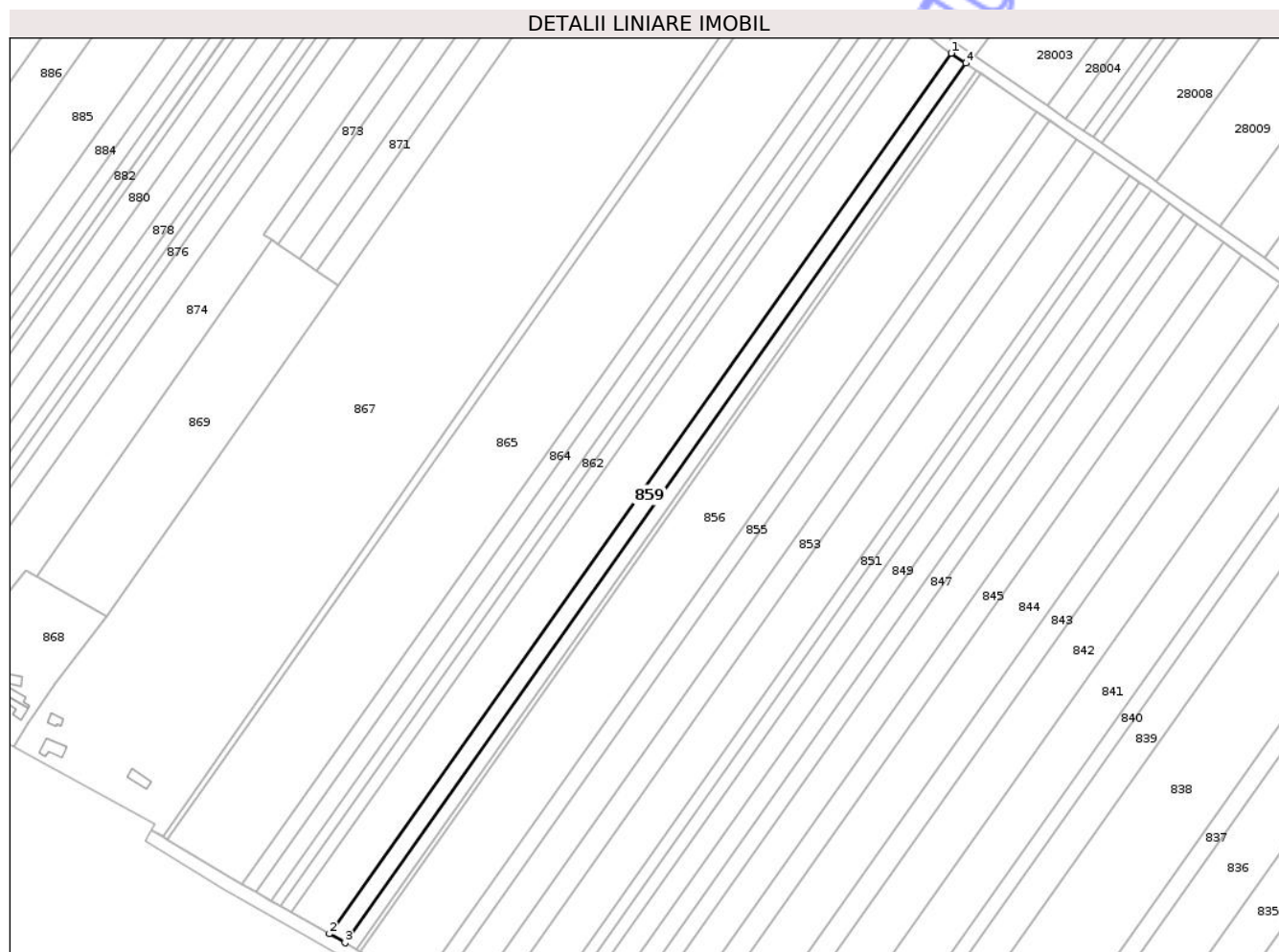
Inscrieri privind dezmembramintele dreptului de proprietate, drepturi reale de garanție și sarcini	Referințe
NU SUNT	

Anexa Nr. 1 La Partea I

Teren

Nr cadastral	Suprafața (mp)*	Observații / Referințe
	4.000	

* Suprafața este determinată în planul de proiecție Stereo 70.



Date referitoare la teren

Crt	Categorie folosință	Intra vilan	Suprafața (mp)	Tarla	Parcelă	Nr. topo	Observații / Referințe
1	arabil	NU	2.800	21	342/25	-	
2	neproductiv	NU	400	21	338/28	-	
3	faneata	NU	200	21	341/19	-	
4	arabil	NU	600	21	340/16	-	

Lungime Segmente

1) Valorile lungimilor segmentelor sunt obținute din proiecție în plan.

Punct început	X / Y	Punct sfârșit	X / Y	Lungime segment (** (m)
1	619.669,801 738.001,22	2	619.385,927 737.599,434	491.952
2	619.385,927 737.599,434	3	619.393,023 737.595,378	8.173
3	619.393,023 737.595,378	4	619.676,53 737.996,645	491.316

Punct început	X / Y	Punct sfârșit	X / Y	Lungime segment (** (m)
4	619.676,53 737.996,645	1	619.669,801 738.001,22	8.137

** Lungimile segmentelor sunt determinate în planul de proiecție Stereo 70 și sunt rotunjite la 1 milimetru.

*** Distanța dintre puncte este formată din segmente cumulate ce sunt mai mici decât valoarea 1 milimetru.

Neutilizabil în Circuitul Civil



DATE DESPRE IMOBILUL NR. 860

Oficiul de Cadastru și Publicitate Imobiliară BOTOSANI
Biroul de Cadastru și Publicitate Imobiliară Dorohoi

A. Partea I. Descrierea imobilului

TEREN Extravilan

Adresa: Jud. Botosani

Nr. Crt	Nr cadastral Nr. topografic	Suprafața* (mp)	Observații / Referințe
A1		9.700	Sector cadastral:26 Teren neimprejmuit;

B. Partea II. Proprietari și acte

Inscrieri privitoare la dreptul de proprietate și alte drepturi reale	Referințe
/	
Act Administrativ nr. 53144, din 05/04/1995 emis de CJSIPT BOTOSANI (Titlu proprietate);	
B1	A1
Intabulare, drept de PROPRIETATE, dobandit prin Reconstituire, cota actuala 1/1, cota initiala 1/1	
1) BEȚIANU GHEORGHE, Lipsa C.N.P.	

C. Partea III. SARCINI .

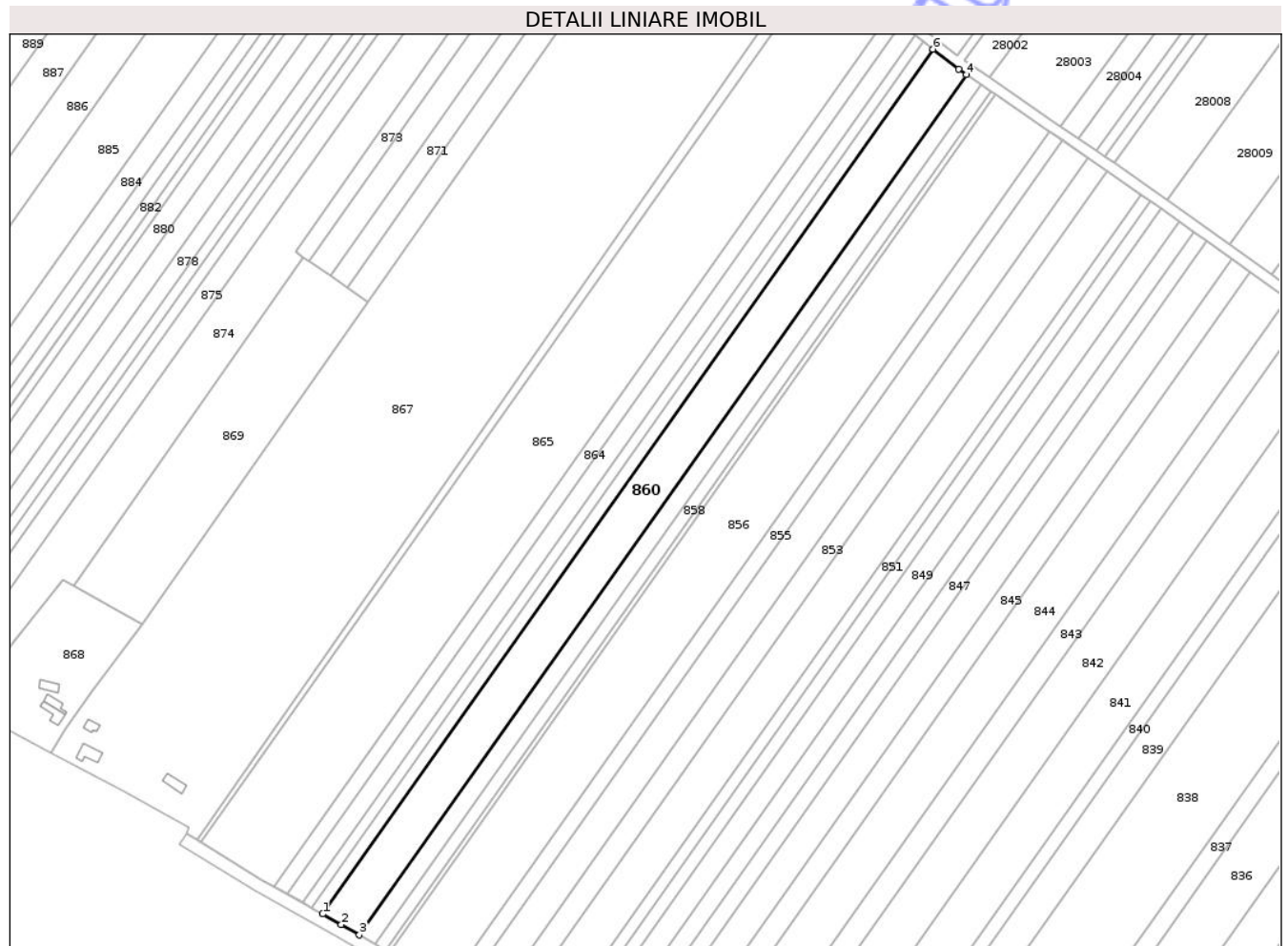
Inscrieri privind dezmembramintele dreptului de proprietate, drepturi reale de garanție și sarcini	Referințe
NU SUNT	

Anexa Nr. 1 La Partea I

Teren

Nr cadastral	Suprafața (mp)*	Observații / Referințe
	9.700	

* Suprafața este determinată în planul de proiecție Stereo 70.



Date referitoare la teren

Crt	Categorie folosință	Intra vilan	Suprafața (mp)	Tarla	Parcelă	Nr. topo	Observații / Referințe
1	arabil	NU	7.100	21	342/26	-	
2	neproductiv	NU	1.200	21	338/27	-	
3	faneata	NU	400	21	341/20	-	
4	arabil	NU	1.000	21	340/17	-	

Lungime Segmente

1) Valorile lungimilor segmentelor sunt obținute din proiecție în plan.

Punct început	X / Y	Punct sfârșit	X / Y	Lungime segment (** (m)
1	619.368,749 737.609,209	2	619.377,494 737.604,255	10.051
2	619.377,494 737.604,255	3	619.385,927 737.599,434	9.714
3	619.385,927 737.599,434	4	619.669,801 738.001,22	491.952

Punct început	X / Y	Punct sfârșit	X / Y	Lungime segment (** (m)
4	619.669,801 738.001,22	5	619.666,109 738.003,731	4.465
5	619.666,109 738.003,731	6	619.654,126 738.013,124	15.226
6	619.654,126 738.013,124	1	619.368,749 737.609,209	494.558

** Lungimile segmentelor sunt determinate în planul de proiecție Stereo 70 și sunt rotunjite la 1 milimetru.

*** Distanța dintre puncte este formată din segmente cumulate ce sunt mai mici decât valoarea 1 milimetru.

Neutilizabil în Circuitul Civil

**DATE DESPRE IMOBILUL NR. 861**

Oficiul de Cadastru și Publicitate Imobiliară BOTOSANI
Biroul de Cadastru și Publicitate Imobiliară Dorohoi

A. Partea I. Descrierea imobilului

TEREN Extravilan

Adresa: Jud. Botosani

Nr. Crt	Nr cadastral Nr. topografic	Suprafața* (mp)	Observații / Referințe
A1		2.850	Sector cadastral:26 Teren neimprejmuit; Imobilul se gaseste conform TP in pc 342/27, 341/22, 340/19

B. Partea II. Proprietari și acte

Inscrieri privitoare la dreptul de proprietate și alte drepturi reale		Referințe
/		
Act Administrativ nr. 150713, din 17/08/2004 emis de CJSIPT BOTOSANI (Titlu proprietate);		
B1	Intabulare, drept de PROPRIETATE, dobandit prin Reconstituire, cota actuala 1/1, cota initiala 1/1 1) CRACANA GHEORGHE, Lipsa C.N.P.	A1

C. Partea III. SARCINI .

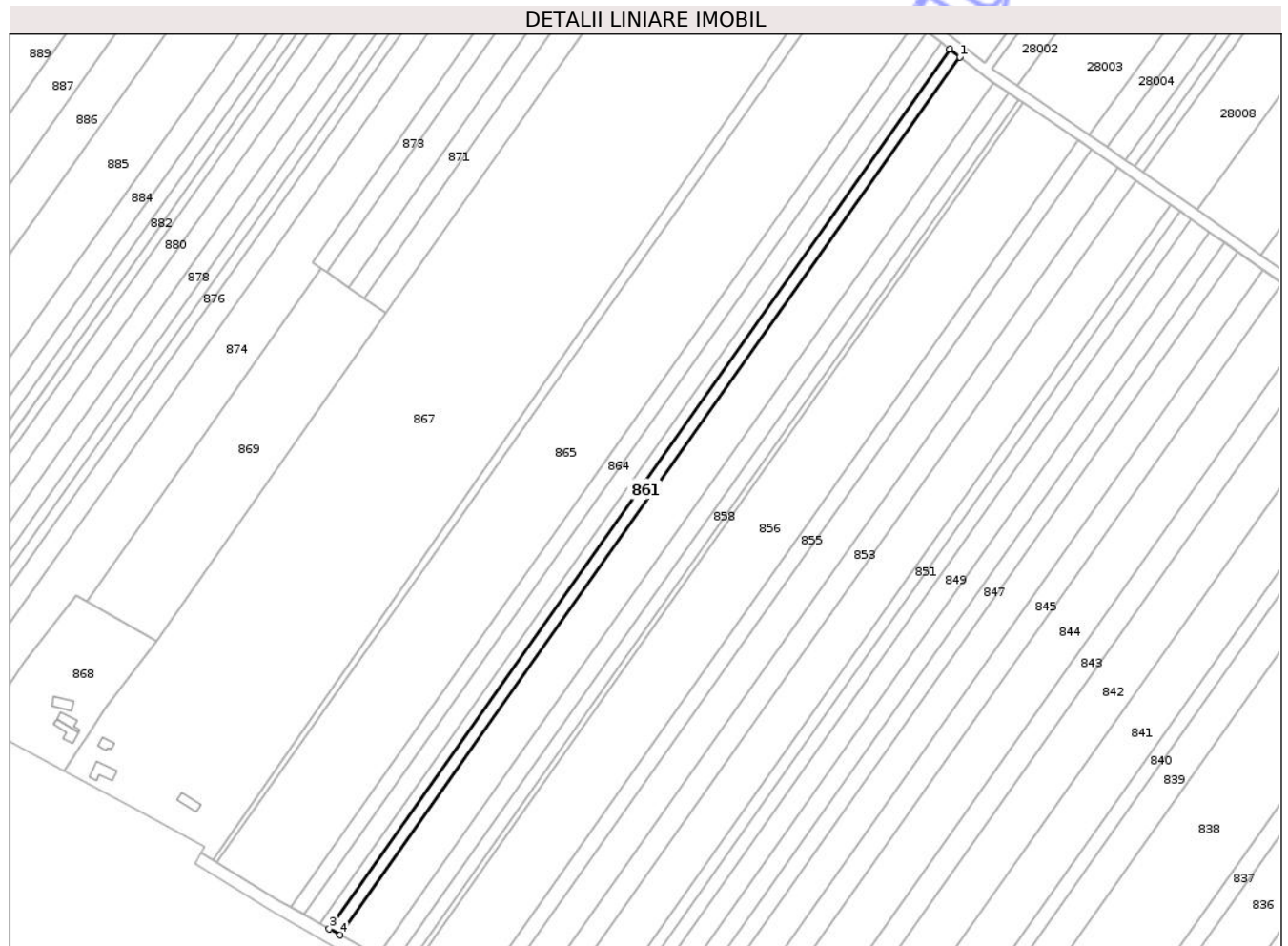
Inscrieri privind dezmembramintele dreptului de proprietate, drepturi reale de garanție și sarcini	Referințe
NU SUNT	

Anexa Nr. 1 La Partea I

Teren

Nr cadastral	Suprafața (mp)*	Observații / Referințe
	2.850	Imobilul se gaseste conform TP in pc 342/27, 341/22, 340/19

* Suprafața este determinată în planul de proiecție Stereo 70.



Date referitoare la teren

Crt	Categorie folosință	Intra vilan	Suprafața (mp)	Tarla	Parcelă	Nr. topo	Observații / Referințe
1	arabil	NU	1.500	21	342/27	-	
2	neproductiv	NU	400	21	338	-	
3	faneata	NU	200	21	341/22	-	
4	arabil	NU	750	21	340/19	-	

Lungime Segmente

1) Valorile lungimilor segmentelor sunt obținute din proiecție în plan.

Punct început	X / Y	Punct sfârșit	X / Y	Lungime segment (** (m)
1	619.654,126 738.013,124	2	619.649,589 738.016,68	5.765
2	619.649,589 738.016,68	3	619.363,714 737.612,061	495.42
3	619.363,714 737.612,061	4	619.368,749 737.609,209	5.787

Punct început	X / Y	Punct sfârșit	X / Y	Lungime segment (** (m)
4	619.368,749 737.609,209	1	619.654,126 738.013,124	494.558

** Lungimile segmentelor sunt determinate în planul de proiecție Stereo 70 și sunt rotunjite la 1 milimetru.

*** Distanța dintre puncte este formată din segmente cumulate ce sunt mai mici decât valoarea 1 milimetru.

Neutilizabil în Circuitul Civil

**DATE DESPRE IMOBILUL NR. 862**

Oficiul de Cadastru și Publicitate Imobiliară BOTOSANI
Biroul de Cadastru și Publicitate Imobiliară Dorohoi

A. Partea I. Descrierea imobilului

TEREN Extravilan

Adresa: Jud. Botosani

Nr. Crt	Nr cadastral Nr. topografic	Suprafața* (mp)	Observații / Referințe
A1		2.500	Sector cadastral:26 Teren neimprejmuit; Imobilul se gaseste conform TP in pc 342/59, 341/54, 338/54

B. Partea II. Proprietari și acte

Inscrieri privitoare la dreptul de proprietate și alte drepturi reale		Referințe
/		
Act Administrativ nr. 150789, din 24/12/2015 emis de CJSIPT BOTOSANI (Titlu proprietate);		
B1	Intabulare, drept de PROPRIETATE, dobandit prin Reconstituire, cota actuala 1/1, cota initiala 1/1 1) LUNGU GHEORGHE, Lipsa C.N.P.	A1

C. Partea III. SARCINI .

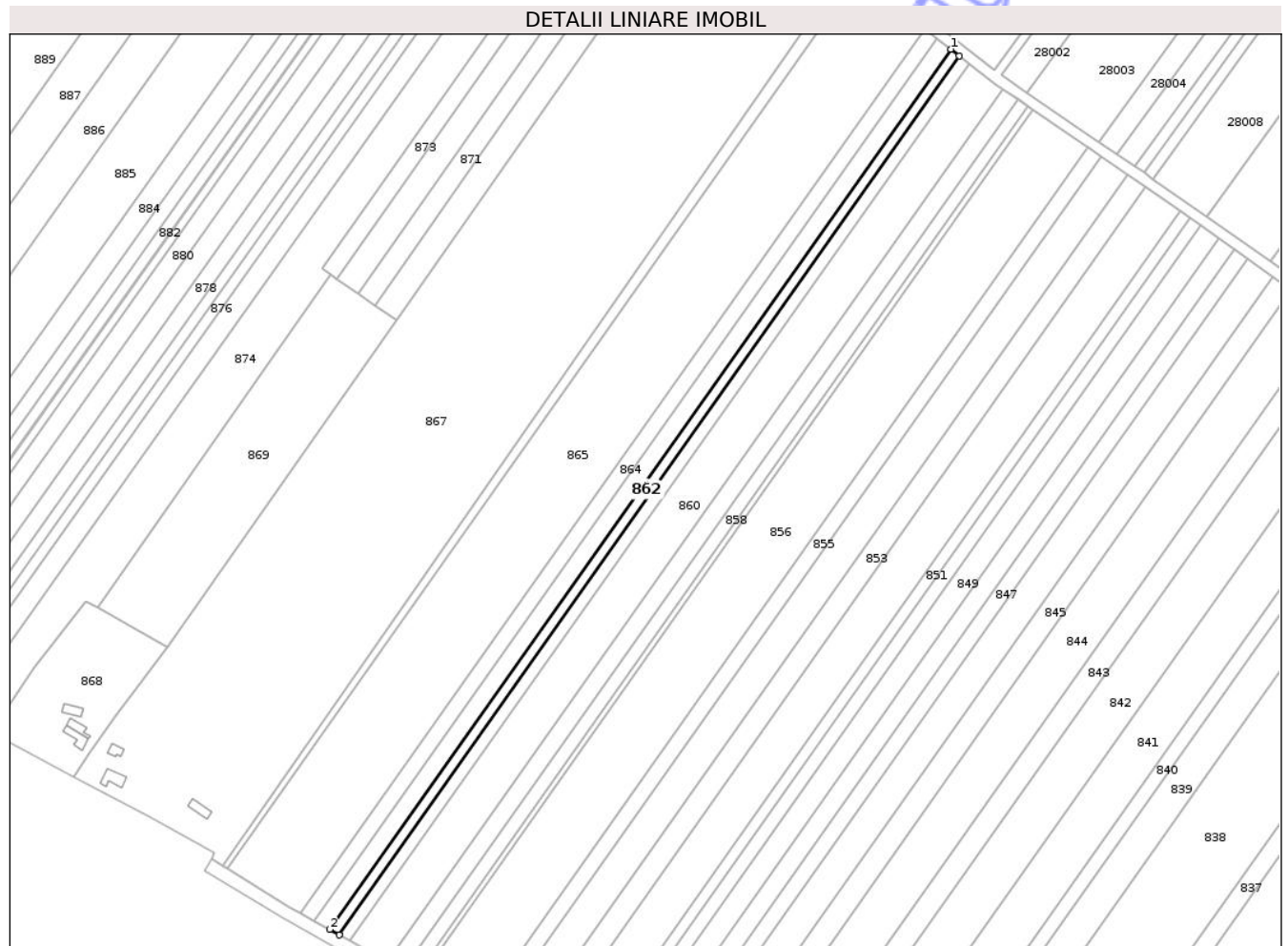
Inscrieri privind dezmembramintele dreptului de proprietate, drepturi reale de garanție și sarcini	Referințe
NU SUNT	

Anexa Nr. 1 La Partea I

Teren

Nr cadastral	Suprafața (mp)*	Observații / Referințe
	2.500	Imobilul se gaseste conform TP in pc 342/59, 341/54, 338/54

* Suprafața este determinată în planul de proiecție Stereo 70.



Date referitoare la teren

Crt	Categorie folosință	Intra vilan	Suprafața (mp)	Tarla	Parcelă	Nr. topo	Observații / Referințe
1	arabil	NU	1.300	21	342/59	-	
2	neproductiv	NU	200	21	338/54	-	
3	faneata	NU	700	21	341/54	-	
4	arabil	NU	300	21	340	-	

Lungime Segmente

1) Valorile lungimilor segmentelor sunt obținute din proiecție în plan.

Punct început	X / Y	Punct sfârșit	X / Y	Lungime segment (** (m)
1	619.645,616 738.019,794	2	619.359,305 737.614,559	496.175
2	619.359,305 737.614,559	3	619.363,714 737.612,061	5.067
3	619.363,714 737.612,061	4	619.649,589 738.016,68	495.42

Punct început	X / Y	Punct sfârșit	X / Y	Lungime segment (** (m)
4	619.649,589 738.016,68	1	619.645,616 738.019,794	5.048

** Lungimile segmentelor sunt determinate în planul de proiecție Stereo 70 și sunt rotunjite la 1 milimetru.

*** Distanța dintre puncte este formată din segmente cumulate ce sunt mai mici decât valoarea 1 milimetru.

Neutilizabil în Circuitul Civil

**DATE DESPRE IMOBILUL NR. 863**

Oficiul de Cadastru și Publicitate Imobiliară BOTOSANI
Biroul de Cadastru și Publicitate Imobiliară Dorohoi

A. Partea I. Descrierea imobilului

TEREN Extravilan

Adresa: Jud. Botosani

Nr. Crt	Nr cadastral Nr. topografic	Suprafața* (mp)	Observații / Referințe
A1		4.000	Sector cadastral:26 Teren neimprejmuit; Diferenta de 3500mp se gaseste la imobilul ID 864

B. Partea II. Proprietari și acte

Inscrieri privitoare la dreptul de proprietate și alte drepturi reale		Referințe
/		
Act Administrativ nr. 25312, din 23/12/1993 emis de CJSIPT BOTOSANI (Titlu proprietate);		
B1	Intabulare, drept de PROPRIETATE, dobandit prin Reconstituire, cota actuala 1/1, cota initiala 1/1 1) CĂPRARU VALERIA, Lipsa C.N.P.	A1

C. Partea III. SARCINI .

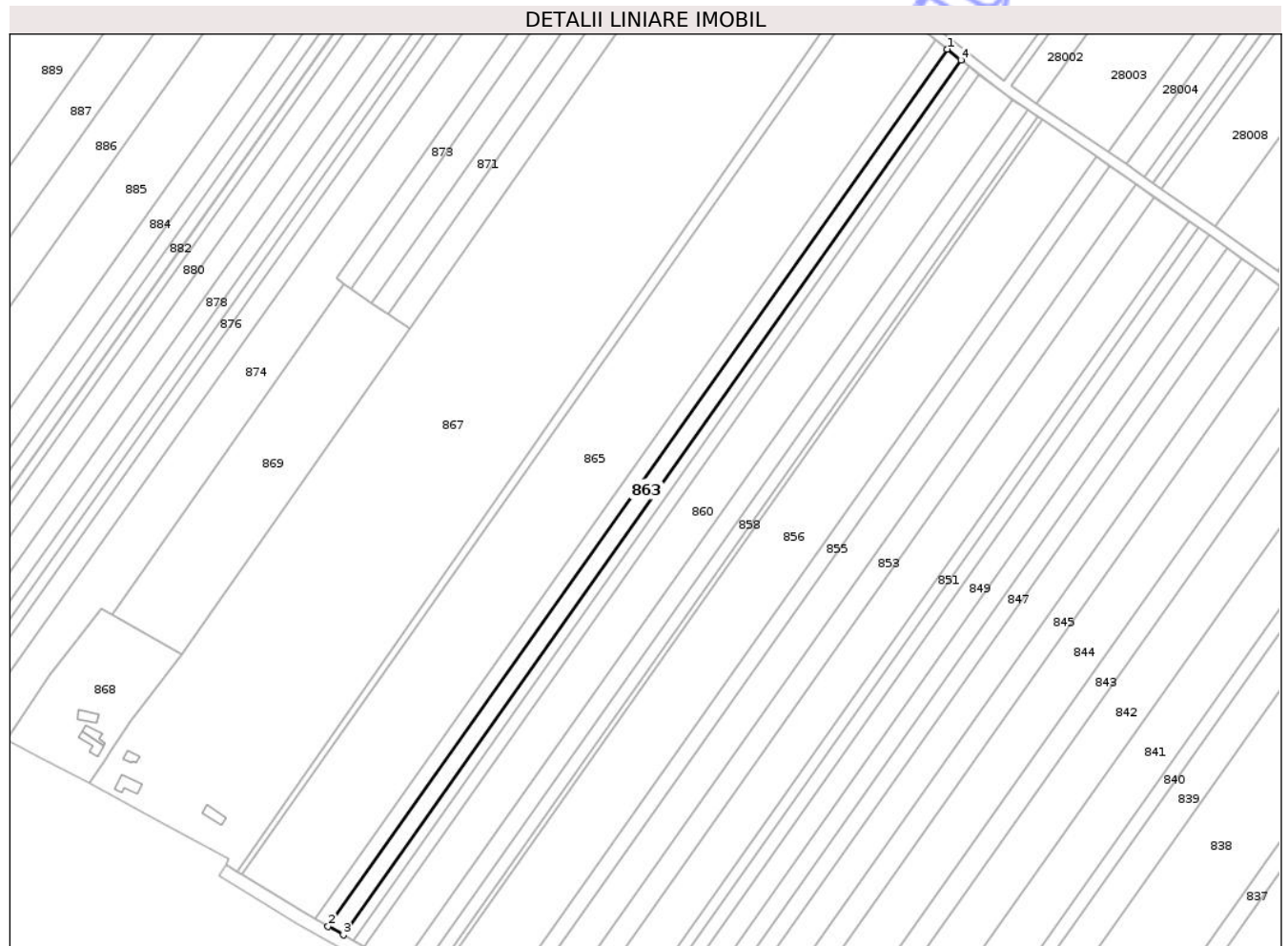
Inscrieri privind dezmembramintele dreptului de proprietate, drepturi reale de garanție și sarcini	Referințe
NU SUNT	

Anexa Nr. 1 La Partea I

Teren

Nr cadastral	Suprafața (mp)*	Observații / Referințe
	4.000	Diferenta de 3500mp se gaseste la imobilul ID 864

* Suprafața este determinată în planul de proiecție Stereo 70.



Date referitoare la teren

Crt	Categorie folosință	Intra vilan	Suprafața (mp)	Tarla	Parcelă	Nr. topo	Observații / Referințe
1	arabil	NU	3.050	21	342/29	-	
2	neproductiv	NU	500	21	338/24	-	
3	faneata	NU	150	21	341/23	-	
4	arabil	NU	300	23	340/20	-	

Lungime Segmente

1) Valorile lungimilor segmentelor sunt obținute din proiecție în plan.

Punct început	X / Y	Punct sfârșit	X / Y	Lungime segment (** (m)
1	619.639,271 738.024,768	2	619.352,264 737.618,547	497.382
2	619.352,264 737.618,547	3	619.359,305 737.614,559	8.092
3	619.359,305 737.614,559	4	619.645,616 738.019,794	496.175

Punct început	X / Y	Punct sfârșit	X / Y	Lungime segment (** (m)
4	619.645,616 738.019,794	1	619.639,271 738.024,768	8.062

** Lungimile segmentelor sunt determinate în planul de proiecție Stereo 70 și sunt rotunjite la 1 milimetru.

*** Distanța dintre puncte este formată din segmente cumulate ce sunt mai mici decât valoarea 1 milimetru.

Neutilizabil în Circuitul Civil

**DATE DESPRE IMOBILUL NR. 864**

Oficiul de Cadastru și Publicitate Imobiliară BOTOSANI
Biroul de Cadastru și Publicitate Imobiliară Dorohoi

A. Partea I. Descrierea imobilului

Nr. CF vechi:50488
Nr. cadastral vechi:50488
Nr. topografic:;

TEREN Necunoscut

Adresa: Loc. Movileni, Nr. -, Jud. Botosani, si extravilan comuna Concesti

Nr. Crt	Nr cadastral Nr. topografic	Suprafața* (mp)	Observații / Referințe
A1	50488	3.500	Sector cadastral:26 Teren neimprejmut;

B. Partea II. Proprietari și acte

Inscrieri privitoare la dreptul de proprietate și alte drepturi reale		Referințe
9432 / 05/06/2006		
Act Notarial nr. 1013, din 24/05/2006 emis de NP Ioan I. Amarie (Contract de vanzare - cumparare);		
B1	Intabulare, drept de PROPRIETATE, dobandit prin Conventie, cota actuala 1/1, cota initiala 1/1	A1
	1) CULIȘNIUC GHEORGHE, căsătorit cu. Lipsa C.N.P.	
	2) CULIȘNIUC IULIA-DANIELA, bun comun. Lipsa C.N.P.	
	OBSERVATII: (provenita din conversia CF 128)	

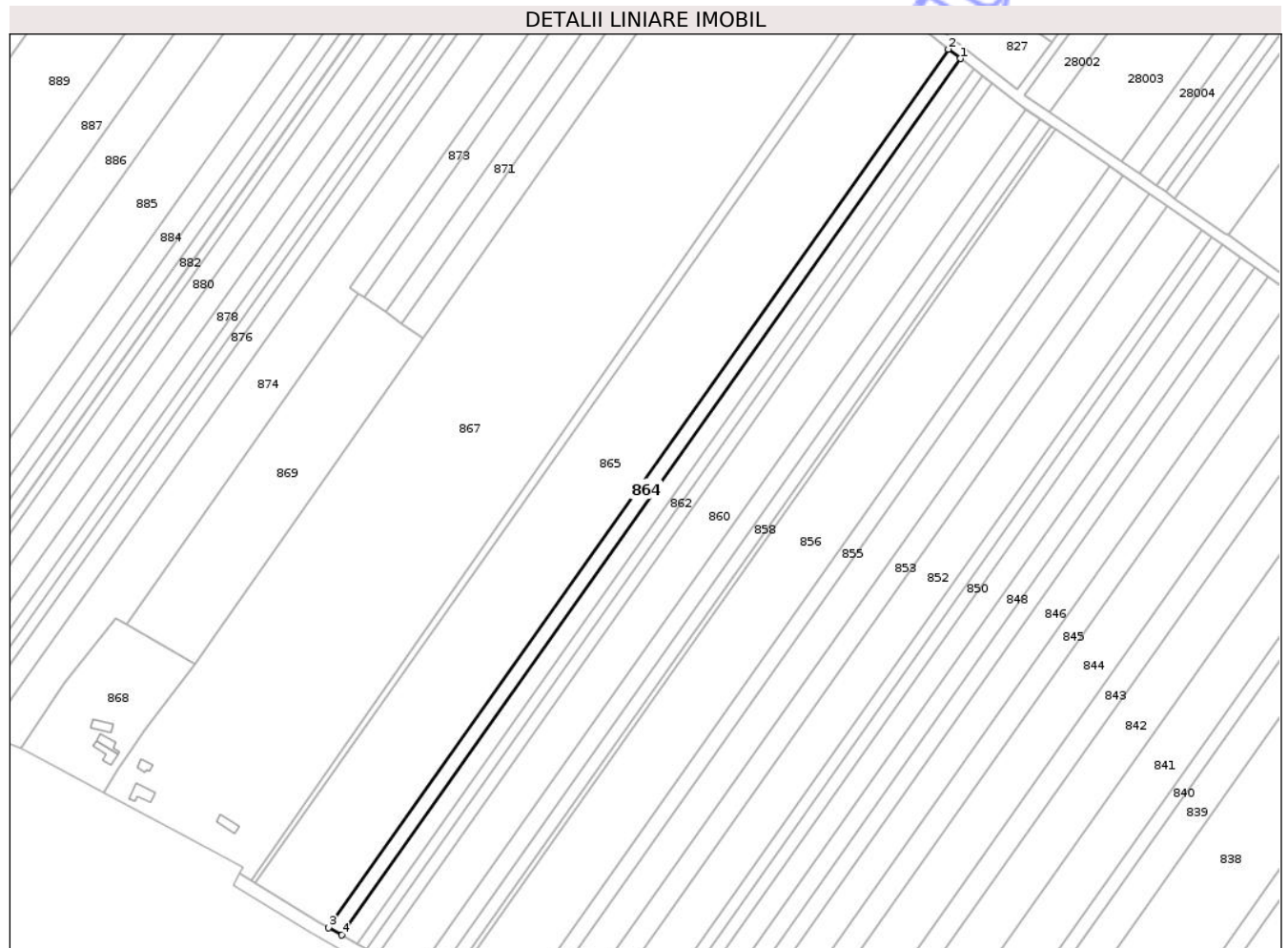
C. Partea III. SARCINI .

Inscrieri privind dezmembramintele dreptului de proprietate, drepturi reale de garanție și sarcini	Referințe
NU SUNT	

Teren

Nr cadastral	Suprafața (mp)*	Observații / Referințe
50488	3.500	

* Suprafața este determinată în planul de proiecție Stereo 70.



Date referitoare la teren

Crt	Categorie folosință	Intravilan	Suprafața (mp)	Tarla	Parcelă	Nr. topo	Observații / Referințe
1	arabil	DA	353	-	342/29	-	
2	arabil	NU	2.097	-	342/29	-	
3	neproductiv	NU	600	-	338/24	-	
4	faneata	NU	150	-	341/23	-	
5	arabil	NU	300	-	340/20	-	

Lungime Segmente

1) Valorile lungimilor segmentelor sunt obținute din proiecție în plan.

Punct început	X / Y	Punct sfârșit	X / Y	Lungime segment (** (m))
1	619.639,271 738.024,768	2	619.633,732 738.029,11	7.038
2	619.633,732 738.029,11	3	619.346,117 737.622,029	498.435

Punct început	X / Y	Punct sfârșit	X / Y	Lungime segment (** (m)
3	619.346,117 737.622,029	4	619.352,264 737.618,547	7.065
4	619.352,264 737.618,547	1	619.639,271 738.024,768	497.382

** Lungimile segmentelor sunt determinate în planul de proiecție Stereo 70 și sunt rotunjite la 1 milimetru.

*** Distanța dintre puncte este formată din segmente cumulate ce sunt mai mici decât valoarea 1 milimetru.

Neutilizabil în Circuitul Civil

**DATE DESPRE IMOBILUL NR. 894**

Oficiul de Cadastru și Publicitate Imobiliară BOTOSANI
Biroul de Cadastru și Publicitate Imobiliară Dorohoi

A. Partea I. Descrierea imobilului

TEREN Intravilan

Adresa: Loc. Movileni, Jud. Botosani

Nr. Crt	Nr cadastral Nr. topografic	Suprafața* (mp)	Observații / Referințe
A1		1.000	Sector cadastral:26 Teren imprejmuit; Teren imprejmuit partial

B. Partea II. Proprietari și acte

Inscrieri privitoare la dreptul de proprietate și alte drepturi reale		Referințe
/		
Act Administrativ nr. 150716, din 21/10/2004 emis de CJSIPT BOTOSANI (Titlu proprietate);		
B1	Intabulare, drept de PROPRIETATE, dobandit prin Reconstituire, cota actuala 1/1, cota initiala 1/1 1) ALUPOAIE VASILE, Lipsa C.N.P.	A1

C. Partea III. SARCINI .

Inscrieri privind dezmembramintele dreptului de proprietate, drepturi reale de garanție și sarcini	Referințe
NU SUNT	

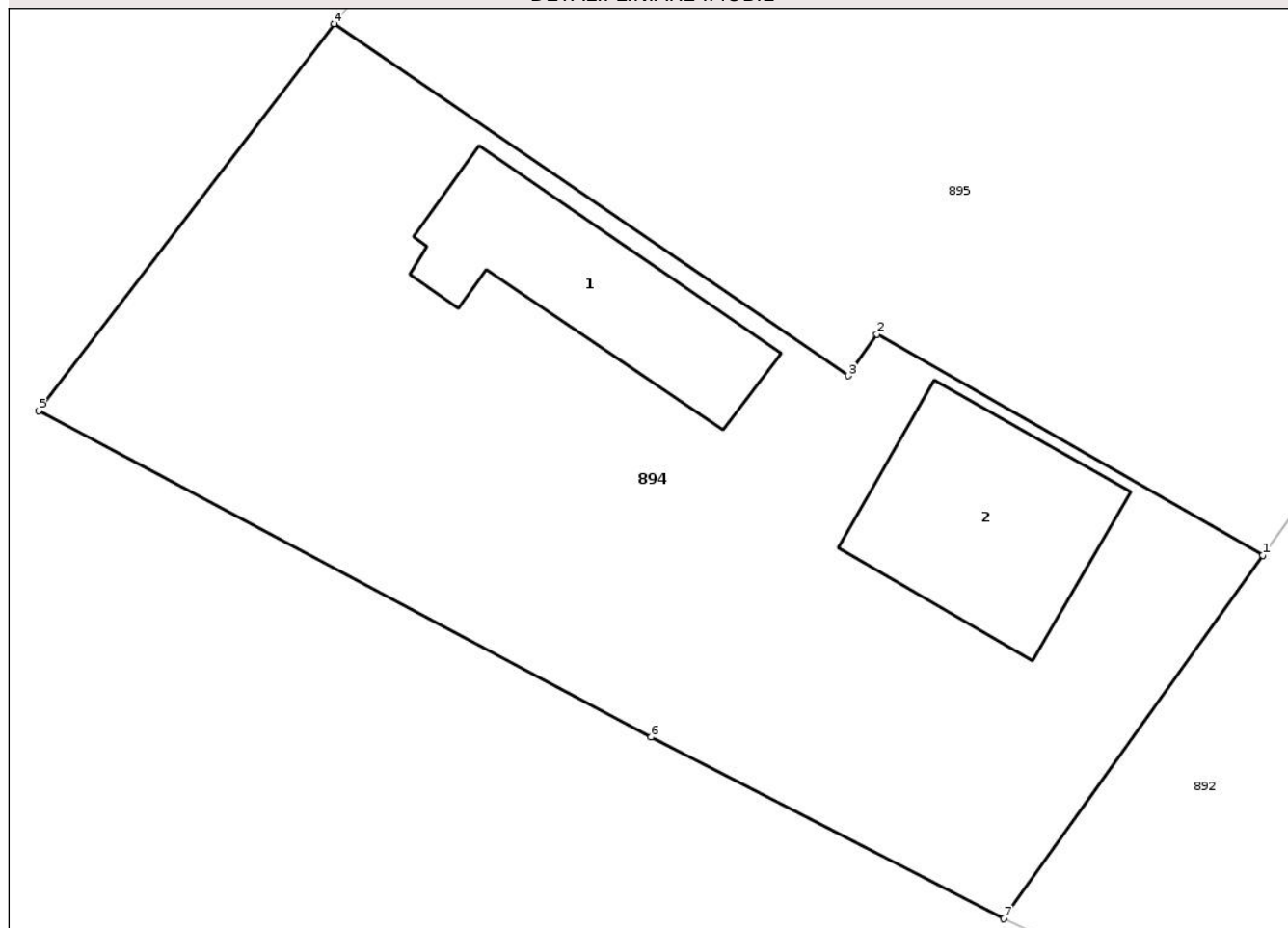
Anexa Nr. 1 La Partea I

Teren

Nr cadastral	Suprafața (mp)*	Observații / Referințe
	1.000	Teren imprejmuit partial

* Suprafața este determinată în planul de proiecție Stereo 70.

DETALII LINIARE IMOBIL



Date referitoare la teren

Crt	Categorie folosință	Intravilan	Suprafața (mp)	Tarla	Parcelă	Nr. topo	Observații / Referințe
1	curti constructii	DA	340	26	161/1	-	
2	arabil	DA	660	26	161/1	-	

Date referitoare la construcții

Crt	Număr	Destinație construcție	Supraf. (mp)	Situație juridică	Observații / Referințe
A1.1		construcții de locuințe	79	Fara acte	Nr. niveluri:1; S. construita la sol:79 mp; Locuinta, parter.
A1.2		construcții de locuințe	90	Fara acte	Nr. niveluri:1; S. construita la sol:90 mp; Locuinta, parter.

Lungime Segmente

1) Valorile lungimilor segmentelor sunt obținute din proiecție în plan.

Punct început	X / Y	Punct sfârșit	X / Y	Lungime segment (** (m)
1	618.981,225 737.842,239	2	618.963,715 737.852,263	20.176
2	618.963,715 737.852,263	3	618.962,423 737.850,375	2.288

Punct început	X / Y	Punct sfârșit	X / Y	Lungime segment (** (m)
3	618.962,423 737.850,375	4	618.939,072 737.866,351	28.293
4	618.939,072 737.866,351	5	618.925,668 737.848,79	22.092
5	618.925,668 737.848,79	6	618.953,47 737.833,987	31.497
6	618.953,47 737.833,987	7	618.969,455 737.825,745	17.985
7	618.969,455 737.825,745	1	618.981,225 737.842,239	20.263

** Lungimile segmentelor sunt determinate în planul de proiecție Stereo 70 și sunt rotunjite la 1 milimetru.

*** Distanța dintre puncte este formată din segmente cumulate ce sunt mai mici decât valoarea 1 milimetru.

Neutilizabil în Circuitul Civil

**DATE DESPRE IMOBILUL NR. 865**

Oficiul de Cadastru și Publicitate Imobiliară BOTOSANI
Biroul de Cadastru și Publicitate Imobiliară Dorohoi

A. Partea I. Descrierea imobilului

Nr. CF vechi:50493
Nr. cadastral vechi:50493
Nr. topografic:;

TEREN Necunoscut

Adresa: Loc. Movileni, Nr. -, Jud. Botosani, si extravilan comuna Concesti

Nr. Crt	Nr cadastral Nr. topografic	Suprafața* (mp)	Observații / Referințe
A1	50493	20.000	Sector cadastral:26 Teren neimprejmit;

B. Partea II. Proprietari și acte

Inscrieri privitoare la dreptul de proprietate și alte drepturi reale		Referințe
9434 / 05/06/2006		
Act Notarial nr. 1014, din 24/05/2006 emis de NP Ioan I. Amarie (Contract de vanzare - cumparare);		
B1	Intabulare, drept de PROPRIETATE, dobandit prin Conventie, cota actuala 1/1, cota initiala 1/1	A1
	1) CULISNIUC GHEORGHE, căsătorit cu. Lipsa C.N.P.	
	2) CULISNIUC IULIA-DANIELA, bun comun. Lipsa C.N.P.	
	OBSERVATII: (provenita din conversia CF 126)	

C. Partea III. SARCINI .

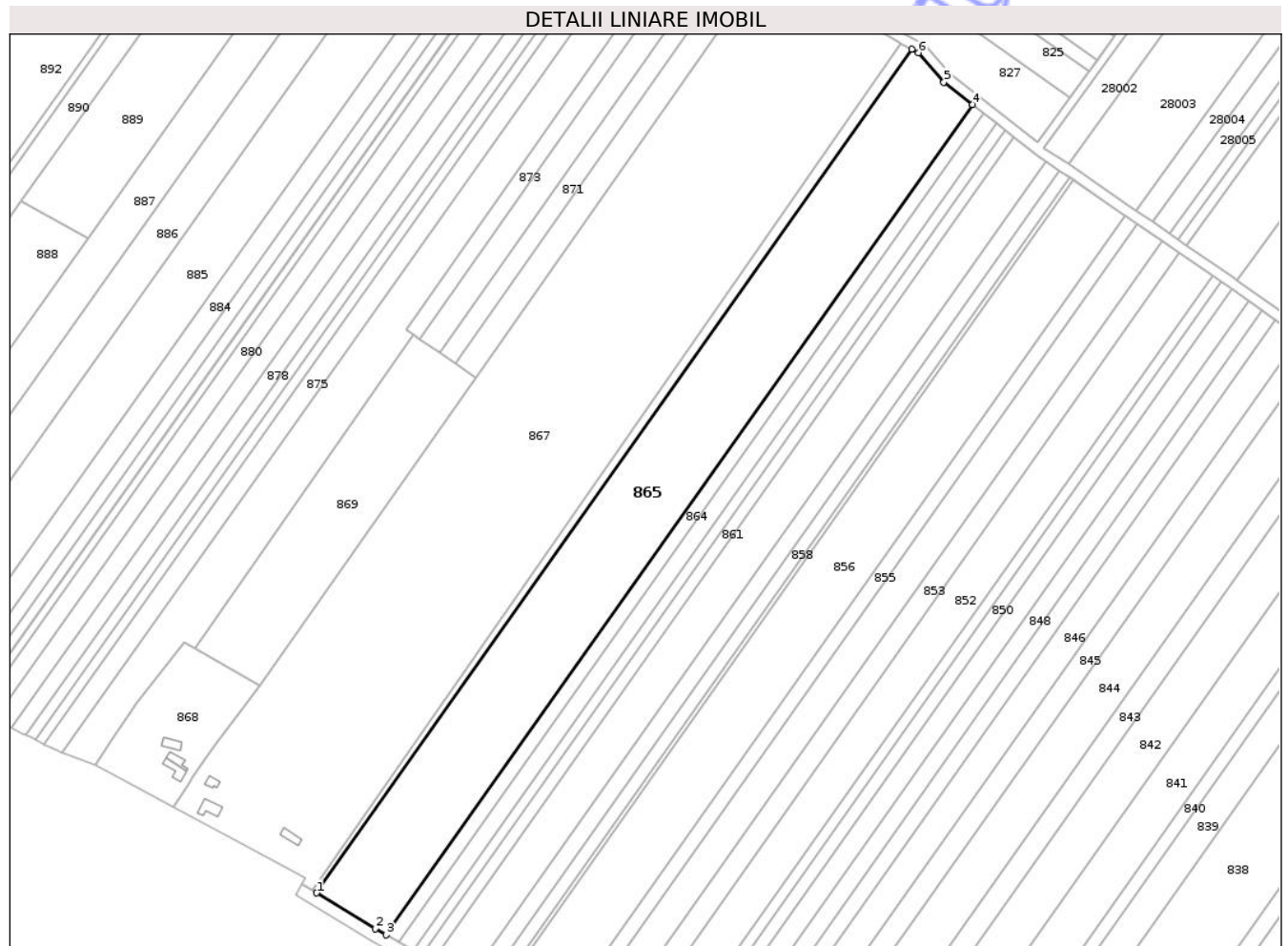
Inscrieri privind dezmembramintele dreptului de proprietate, drepturi reale de garanție și sarcini	Referințe
NU SUNT	

Anexa Nr. 1 La Partea I

Teren

Nr cadastral	Suprafața (mp)*	Observații / Referințe
50493	20.000	

* Suprafața este determinată în planul de proiecție Stereo 70.



Date referitoare la teren

Crt	Categorie folosință	Intra vilan	Suprafața (mp)	Tarla	Parcelă	Nr. topo	Observații / Referințe
1	arabil	DA	2.020	21	342/30	-	
2	arabil	NU	14.980	21	342/30	-	
3	neproductiv	NU	2.600	21	338/23	-	
4	faneata	NU	300	21	341/24	-	
5	ape curgatoare	NU	100	21	339	-	

Lungime Segmente

1) Valorile lungimilor segmentelor sunt obținute din proiecție în plan.

Punct început	X / Y	Punct sfârșit	X / Y	Lungime segment (** (m)
1	619.311,958 737.642,602	2	619.340,646 737.625,129	33.59
2	619.340,646 737.625,129	3	619.346,117 737.622,029	6.288

Punct început	X / Y	Punct sfârșit	X / Y	Lungime segment (** (m)
3	619.346,117 737.622,029	4	619.633,732 738.029,11	498.435
4	619.633,732 738.029,11	5	619.619,808 738.040,024	17.692
5	619.619,808 738.040,024	6	619.607,197 738.054,423	19.141
6	619.607,197 738.054,423	7	619.603,983 738.056,147	3.647
7	619.603,983 738.056,147	1	619.311,958 737.642,602	506.259

** Lungimile segmentelor sunt determinate în planul de proiecție Stereo 70 și sunt rotunjite la 1 milimetru.

*** Distanța dintre puncte este formată din segmente cumulate ce sunt mai mici decât valoarea 1 milimetru.

Neutilizabil în Circuitul Civil

**DATE DESPRE IMOBILUL NR. 869**

Oficiul de Cadastru și Publicitate Imobiliară BOTOSANI
Biroul de Cadastru și Publicitate Imobiliară Dorohoi

A. Partea I. Descrierea imobilului

TEREN Extravilan

Nr. CF vechi:50319
Nr. cadastral vechi:50319

Adresa: Jud. Botosani

Nr. Crt	Nr cadastral Nr. topografic	Suprafața* (mp)	Observații / Referințe
A1	50319	6.830	Sector cadastral:26 Teren neimprejmuit;

B. Partea II. Proprietari și acte

Inscrieri privitoare la dreptul de proprietate și alte drepturi reale	Referințe
16669 / 30/05/2014	
Act Administrativ nr. 5342, din 28/03/1993 emis de COMISIA JUDETEANA BOTOSANI;	
B1	A1
Intabulare, drept de PROPRIETATE, dobandit prin Lege, cota actuala 1/1, cota initiala 1/1 1) ANDRIȘ VASILE, bun propriu	

C. Partea III. SARCINI .

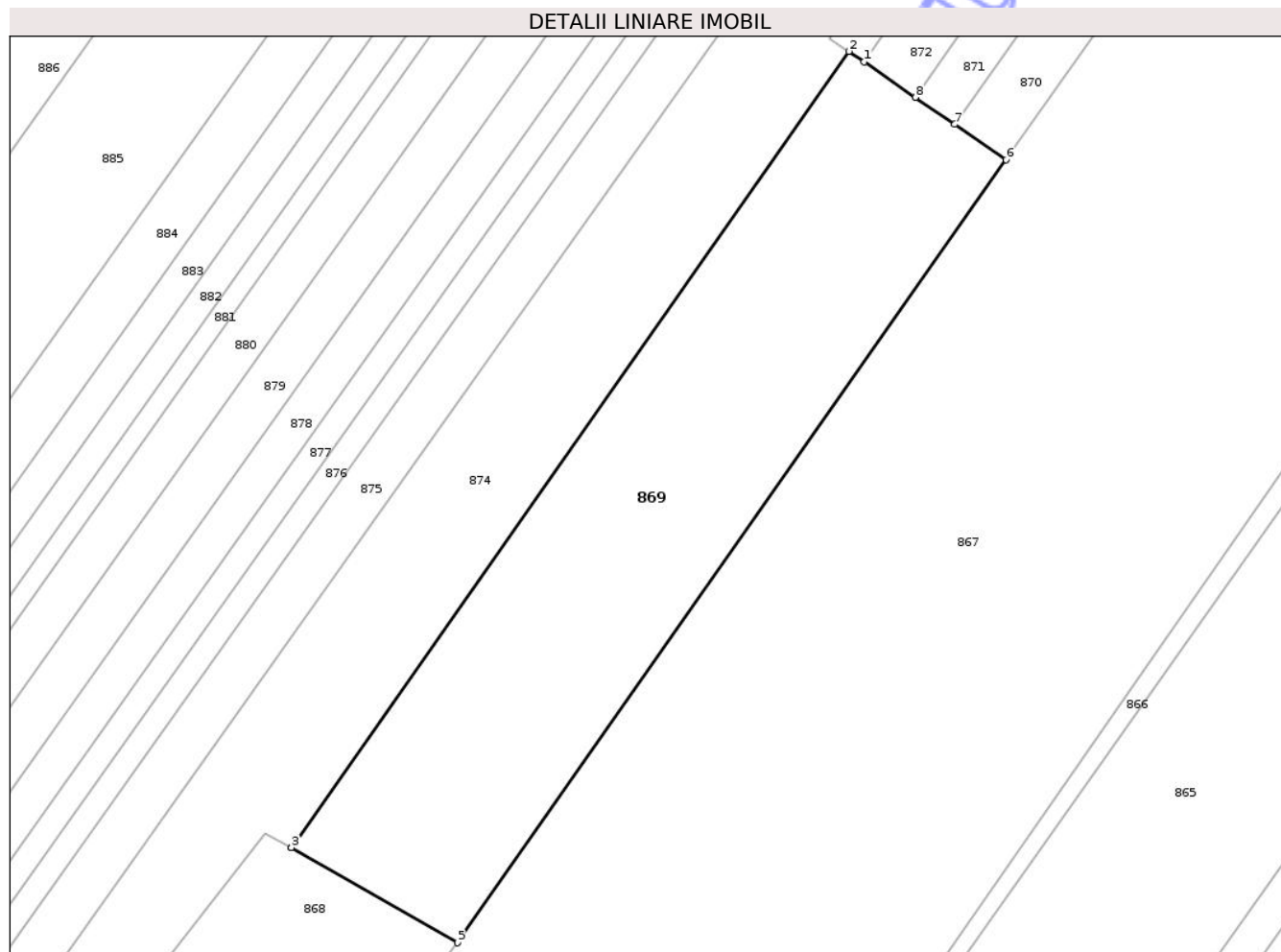
Inscrieri privind dezmembramintele dreptului de proprietate, drepturi reale de garanție și sarcini	Referințe
NU SUNT	

Anexa Nr. 1 La Partea I

Teren

Nr cadastral	Suprafața (mp)*	Observații / Referințe
50319	6.830	

* Suprafața este determinată în planul de proiecție Stereo 70.



Date referitoare la teren

Crt	Categorie folosință	Intra vilan	Suprafața (mp)	Tarla	Parcelă	Nr. topo	Observații / Referințe
1	arabil	NU	4.030	-	342/37	-	
2	neproductiv	NU	2.800	-	338/17	-	

Lungime Segmente

1) Valorile lungimilor segmentelor sunt obținute din proiecție în plan.

Punct început	X / Y	Punct sfârșit	X / Y	Lungime segment (** (m)
1	619.362,618 737.914,011	2	619.359,683 737.916,034	3.565
2	619.359,683 737.916,034	3	619.252,167 737.762,617	187.341
3	619.252,167 737.762,617	4	619.252,182 737.762,609	0.017
4	619.252,182 737.762,609	5	619.284,25 737.744,333	36.91

Punct început	X / Y	Punct sfârşit	X / Y	Lungime segment (** (m)
5	619.284,25 737.744,333	6	619.389,958 737.895,171	184.191
6	619.389,958 737.895,171	7	619.380,076 737.901,981	12.001
7	619.380,076 737.901,981	8	619.372,5 737.907,202	9.201
8	619.372,5 737.907,202	1	619.362,618 737.914,011	12.001

** Lungimile segmentelor sunt determinate în planul de proiecţie Stereo 70 şi sunt rotunjite la 1 milimetru.

*** Distanţa dintre puncte este formată din segmente cumulate ce sunt mai mici decât valoarea 1 milimetru.

Neutilizabil în Circuitul Civil

**DATE DESPRE IMOBILUL NR. 870**

Oficiul de Cadastru și Publicitate Imobiliară BOTOSANI
Biroul de Cadastru și Publicitate Imobiliară Dorohoi

A. Partea I. Descrierea imobilului

TEREN Extravilan

Adresa: Jud. Botosani

Nr. Crt	Nr cadastral Nr. topografic	Suprafața* (mp)	Observații / Referințe
A1		3.000	Sector cadastral:26 Teren neimprejmuit;

B. Partea II. Proprietari și acte

Inscrieri privitoare la dreptul de proprietate și alte drepturi reale	Referințe
/	
Act Administrativ nr. 5307, din 03/02/1993 emis de CJSIPT BOTOSANI (Titlu proprietate);	
B1	A1
Intabulare, drept de PROPRIETATE, dobandit prin Reconstituire, cota actuala 1/1, cota initiala 1/1	
1) CRONȚ EVDOCHIȚA, Lipsa C.N.P.	

C. Partea III. SARCINI .

Inscrieri privind dezmembramintele dreptului de proprietate, drepturi reale de garanție și sarcini	Referințe
NU SUNT	

Anexa Nr. 1 La Partea I

Teren

Nr cadastral	Suprafața (mp)*	Observații / Referințe
	3.000	

* Suprafața este determinată în planul de proiecție Stereo 70.

DETALII LINIARE IMOBIL



Date referitoare la teren

Crt	Categorie folosință	Intra vilan	Suprafața (mp)	Tarla	Parcelă	Nr. topo	Observații / Referințe
1	arabil	NU	2.500	21	342/33	-	
2	neproductiv	NU	500	21	338/19	-	

Lungime Segmente

1) Valorile lungimilor segmentelor sunt obținute din proiecție în plan.

Punct început	X / Y	Punct sfârșit	X / Y	Lungime segment (** (m)
1	619.523,543 738.106,699	2	619.380,076 737.901,981	249.984
2	619.380,076 737.901,981	3	619.389,958 737.895,171	12.001
3	619.389,958 737.895,171	4	619.533,439 738.099,908	250.008
4	619.533,439 738.099,908	5	619.530,881 738.101,64	3.089

Punct început	X / Y	Punct sfârșit	X / Y	Lungime segment (** (m)
5	619.530,881 738.101,64	1	619.523,543 738.106,699	8.913

** Lungimile segmentelor sunt determinate în planul de proiecție Stereo 70 și sunt rotunjite la 1 milimetru.

*** Distanța dintre puncte este formată din segmente cumulate ce sunt mai mici decât valoarea 1 milimetru.

Neutilizabil în Circuitul Civil

**DATE DESPRE IMOBILUL NR. 871**

Oficiul de Cadastru și Publicitate Imobiliară BOTOSANI
Biroul de Cadastru și Publicitate Imobiliară Dorohoi

A. Partea I. Descrierea imobilului

TEREN Extravilan

Adresa: Jud. Botosani

Nr. Crt	Nr cadastral Nr. topografic	Suprafața* (mp)	Observații / Referințe
A1		2.300	Sector cadastral:26 Teren neimprejmuit;

B. Partea II. Proprietari și acte

Inscrieri privitoare la dreptul de proprietate și alte drepturi reale	Referințe
/	
Act Administrativ nr. 23822, din 22/11/1993 emis de CJSIPT BOTOSANI (Titlu proprietate);	
B1	A1
Intabulare, drept de PROPRIETATE, dobandit prin Reconstituire, cota actuala 1/1, cota initiala 1/1	
1) SÎȘIAC VASILE, Lipsa C.N.P.	

C. Partea III. SARCINI .

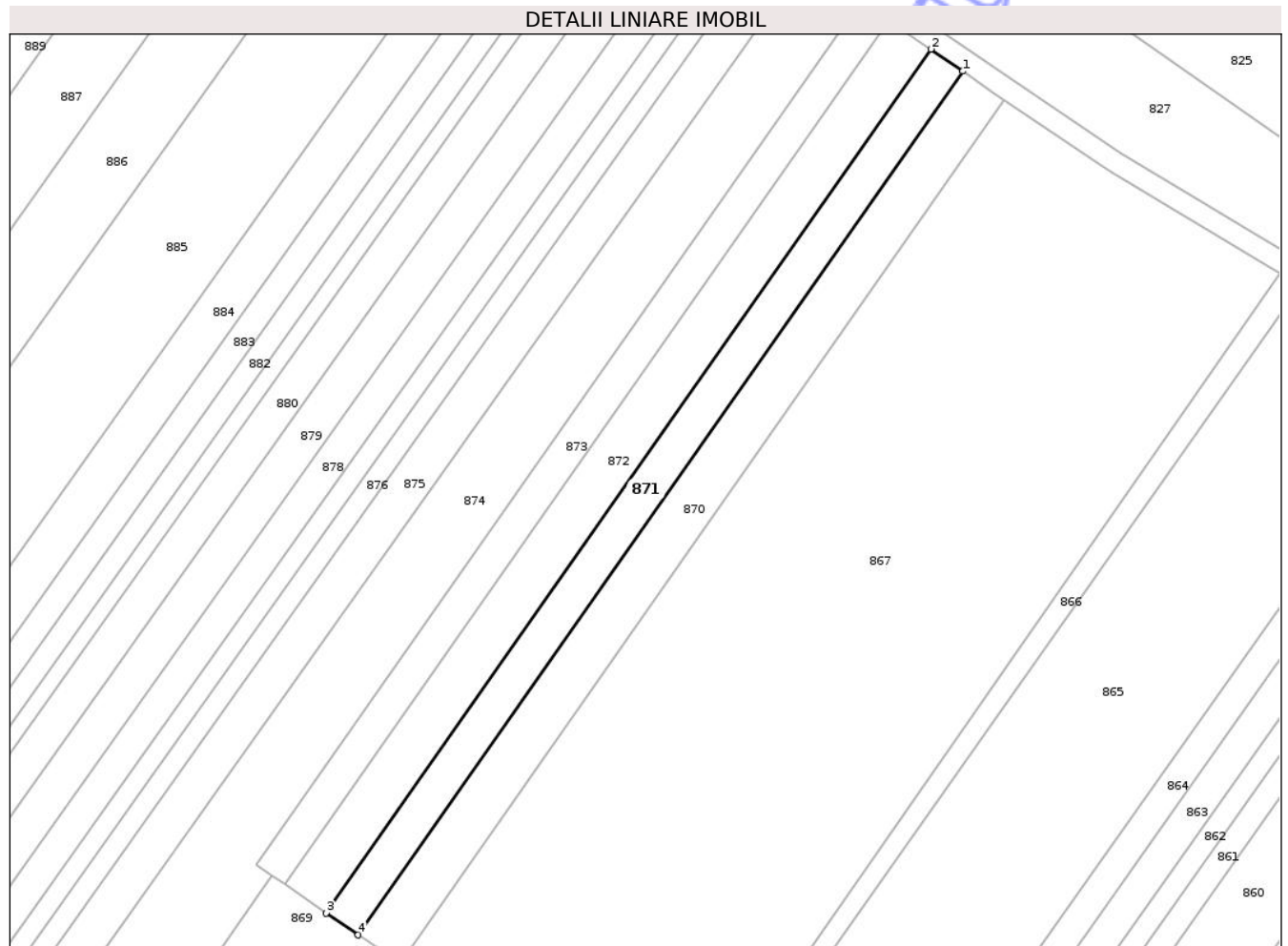
Inscrieri privind dezmembramintele dreptului de proprietate, drepturi reale de garanție și sarcini	Referințe
NU SUNT	

Anexa Nr. 1 La Partea I

Teren

Nr cadastral	Suprafața (mp)*	Observații / Referințe
	2.300	

* Suprafața este determinată în planul de proiecție Stereo 70.



Date referitoare la teren

Crt	Categorie folosință	Intravilan	Suprafața (mp)	Tarla	Parcelă	Nr. topo	Observații / Referințe
1	arabil	NU	1.900	21	342/34	-	
2	neproductiv	NU	400	21	338/20	-	

Lungime Segmente

1) Valorile lungimilor segmentelor sunt obținute din proiecție în plan.

Punct început	X / Y	Punct sfârșit	X / Y	Lungime segment (** (m)
1	619.523,543 738.106,699	2	619.515,969 738.111,922	9.2
2	619.515,969 738.111,922	3	619.372,5 737.907,202	249.987
3	619.372,5 737.907,202	4	619.380,076 737.901,981	9.201
4	619.380,076 737.901,981	1	619.523,543 738.106,699	249.984

** Lungimile segmentelor sunt determinate în planul de proiecţie Stereo 70 şi sunt rotunjite la 1 milimetru.

*** Distanţa dintre puncte este formată din segmente cumulate ce sunt mai mici decât valoarea 1 milimetru.

Neutilizabil în Circuitul
Civil

**DATE DESPRE IMOBILUL NR. 872**

Oficiul de Cadastru și Publicitate Imobiliară BOTOSANI
Biroul de Cadastru și Publicitate Imobiliară Dorohoi

A. Partea I. Descrierea imobilului

TEREN Extravilan

Adresa: Jud. Botosani

Nr. Crt	Nr cadastral Nr. topografic	Suprafața* (mp)	Observații / Referințe
A1		3.000	Sector cadastral:26 Teren neimprejmuit;

B. Partea II. Proprietari și acte

Inscrieri privitoare la dreptul de proprietate și alte drepturi reale	Referințe
/	
Act Notarial nr. 63, din 04/04/2023 emis de BIN PUSCASU IOANA CRISTINA (Certificat de mostenitor);	
B1	A1
Intabulare, drept de PROPRIETATE, dobandit prin Succesiune, cota actuala 1/1, cota initiala 1/1	
1) DRANCĂ IOAN	
2) DRANCĂ DOINA, Lipsa C.N.P.	

C. Partea III. SARCINI .

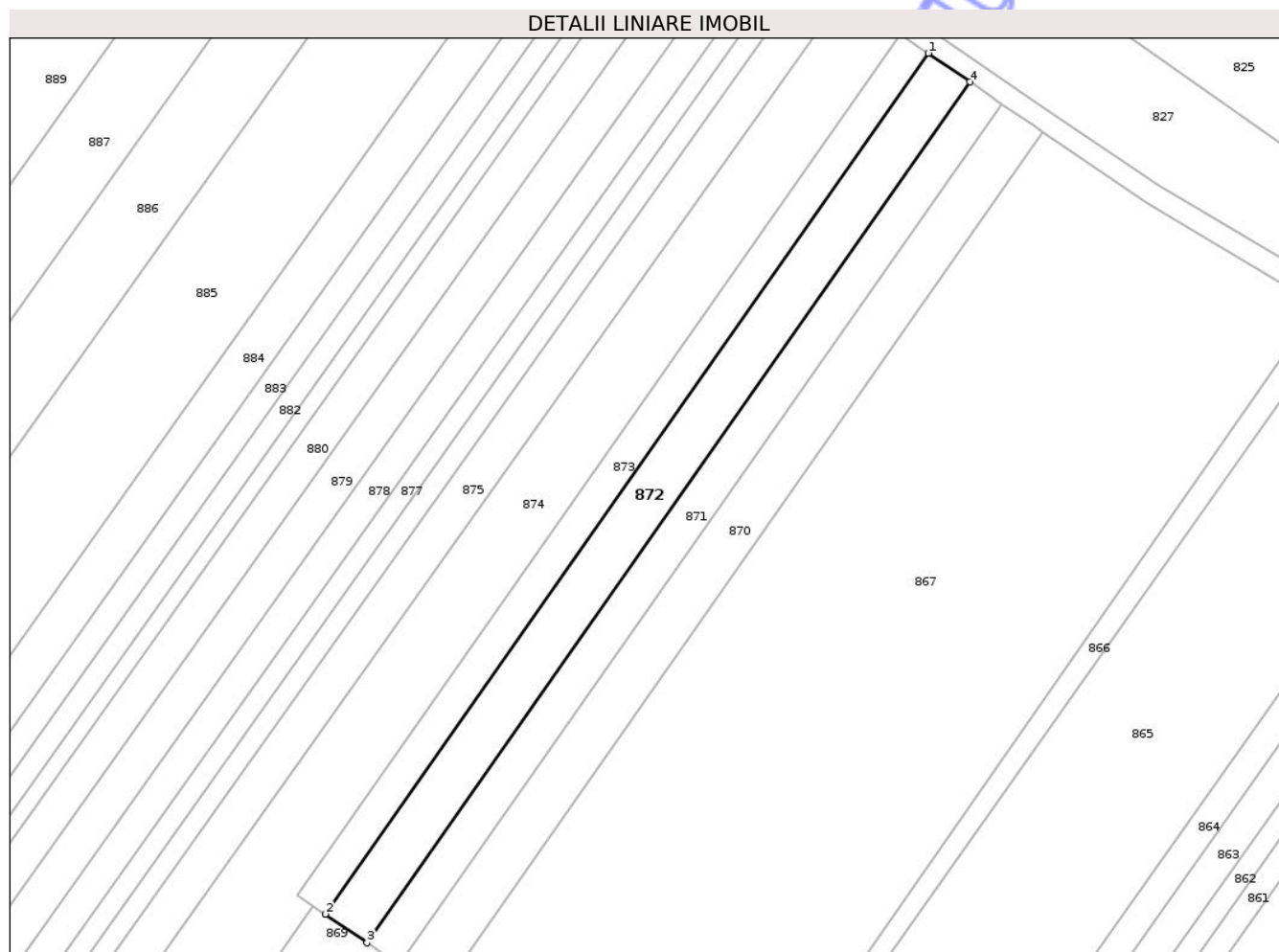
Inscrieri privind dezmembramintele dreptului de proprietate, drepturi reale de garanție și sarcini	Referințe
NU SUNT	

Anexa Nr. 1 La Partea I

Teren

Nr cadastral	Suprafața (mp)*	Observații / Referințe
	3.000	

* Suprafața este determinată în planul de proiecție Stereo 70.



Date referitoare la teren

Crt	Categorie folosință	Intra vilan	Suprafața (mp)	Tarla	Parcelă	Nr. topo	Observații / Referințe
1	arabil	NU	2.500	21	342/35	-	
2	neproductiv	NU	500	21	338/18	-	

Lungime Segmente

1) Valorile lungimilor segmentelor sunt obținute din proiecție în plan.

Punct început	X / Y	Punct sfârșit	X / Y	Lungime segment (** (m)
1	619.506,089 738.118,735	2	619.362,618 737.914,011	249.992
2	619.362,618 737.914,011	3	619.372,5 737.907,202	12.001
3	619.372,5 737.907,202	4	619.515,969 738.111,922	249.987
4	619.515,969 738.111,922	1	619.506,089 738.118,735	12.001

** Lungimile segmentelor sunt determinate în planul de proiecţie Stereo 70 şi sunt rotunjite la 1 milimetru.

*** Distanţa dintre puncte este formată din segmente cumulate ce sunt mai mici decât valoarea 1 milimetru.

Neutilizabil în Circuitul
Civil

**DATE DESPRE IMOBILUL NR. 873**

Oficiul de Cadastru și Publicitate Imobiliară BOTOSANI
Biroul de Cadastru și Publicitate Imobiliară Dorohoi

A. Partea I. Descrierea imobilului

TEREN Extravilan

Adresa: Jud. Botosani

Nr. Crt	Nr cadastral Nr. topografic	Suprafața* (mp)	Observații / Referințe
A1		2.030	Sector cadastral:26 Teren neimprejmut;

B. Partea II. Proprietari și acte

Inscrieri privitoare la dreptul de proprietate și alte drepturi reale	Referințe
/	
Act Administrativ nr. 5311, din 03/02/1993 emis de CJSIPT BOTOSANI (Titlu proprietate);	
B1	A1
Intabulare, drept de PROPRIETATE, dobandit prin Constituire, cota actuala 1/1, cota initiala 1/1 1) OLARU FLORIN, Lipsa C.N.P.	

C. Partea III. SARCINI .

Inscrieri privind dezmembramintele dreptului de proprietate, drepturi reale de garanție și sarcini	Referințe
NU SUNT	

Anexa Nr. 1 La Partea I

Teren

Nr cadastral	Suprafața (mp)*	Observații / Referințe
	2.030	

* Suprafața este determinată în planul de proiecție Stereo 70.



Date referitoare la teren

Crt	Categorie folosință	Intra vilan	Suprafața (mp)	Tarla	Parcelă	Nr. topo	Observații / Referințe
1	arabil	NU	1.700	21	342/36	-	
2	neproductiv	NU	330	21	338/19	-	

Lungime Segmente

1) Valorile lungimilor segmentelor sunt obținute din proiecție în plan.

Punct început	X / Y	Punct sfârșit	X / Y	Lungime segment (** (m)
1	619.499,404 738.123,344	2	619.355,932 737.918,619	249.993
2	619.355,932 737.918,619	3	619.359,683 737.916,034	4.555
3	619.359,683 737.916,034	4	619.362,618 737.914,011	3.565
4	619.362,618 737.914,011	5	619.506,089 738.118,735	249.992

Punct început	X / Y	Punct sfârșit	X / Y	Lungime segment (** (m)
5	619.506,089 738.118,735	1	619.499,404 738.123,344	8.12

** Lungimile segmentelor sunt determinate în planul de proiecție Stereo 70 și sunt rotunjite la 1 milimetru.

*** Distanța dintre puncte este formată din segmente cumulate ce sunt mai mici decât valoarea 1 milimetru.

Neutilizabil în Circuitul Civil

**DATE DESPRE IMOBILUL NR. 874**

Oficiul de Cadastru și Publicitate Imobiliară BOTOSANI
Biroul de Cadastru și Publicitate Imobiliară Dorohoi

A. Partea I. Descrierea imobilului

TEREN Necunoscut

Nr. CF vechi:51722
Nr. cadastral vechi:51722

Adresa: Loc. Movileni, Jud. Botosani, si extravilan comuna Concesti

Nr. Crt	Nr cadastral Nr. topografic	Suprafața* (mp)	Observații / Referințe
A1	51722	9.900	Sector cadastral:26 Teren neimprejmuit;

B. Partea II. Proprietari și acte

Inscrieri privitoare la dreptul de proprietate și alte drepturi reale		Referințe
33455 / 22/08/2023		
Act Notarial nr. 657, din 21/08/2023 emis de BIN PUȘCAȘU IOANA CRISTINA;		
B3	Intabulare, drept de PROPRIETATE, dobandit prin Conventie, cota actuala 10/16, cota initiala 10/16 1) ANDRIȘ VASILE , bun propriu	A1
B4	Intabulare, drept de PROPRIETATE, dobandit prin Conventie, cota actuala 1/16, cota initiala 1/16 1) ANDRIȘ CONSTANTIN , bun propriu	A1
B5	Intabulare, drept de PROPRIETATE, dobandit prin Conventie, cota actuala 1/16, cota initiala 1/16 1) ROȘCA MARIETA , bun propriu	A1
B6	Intabulare, drept de PROPRIETATE, dobandit prin Conventie, cota actuala 1/16, cota initiala 1/16 1) ANDRIȘ VALENTIN , bun propriu	A1
B7	Intabulare, drept de PROPRIETATE, dobandit prin Conventie, cota actuala 1/16, cota initiala 1/16 1) ANDRIȘ CRISTIAN-MARIAN , bun propriu	A1
B8	Intabulare, drept de PROPRIETATE, dobandit prin Conventie, cota actuala 1/16, cota initiala 1/16 1) ANDRIȘ CĂTĂLIN-DOREL , bun propriu	A1
B9	Intabulare, drept de PROPRIETATE, dobandit prin Conventie, cota actuala 1/16, cota initiala 1/16 1) ANDRIȘ BENONE-FLOREN , bun propriu	A1

C. Partea III. SARCINI .

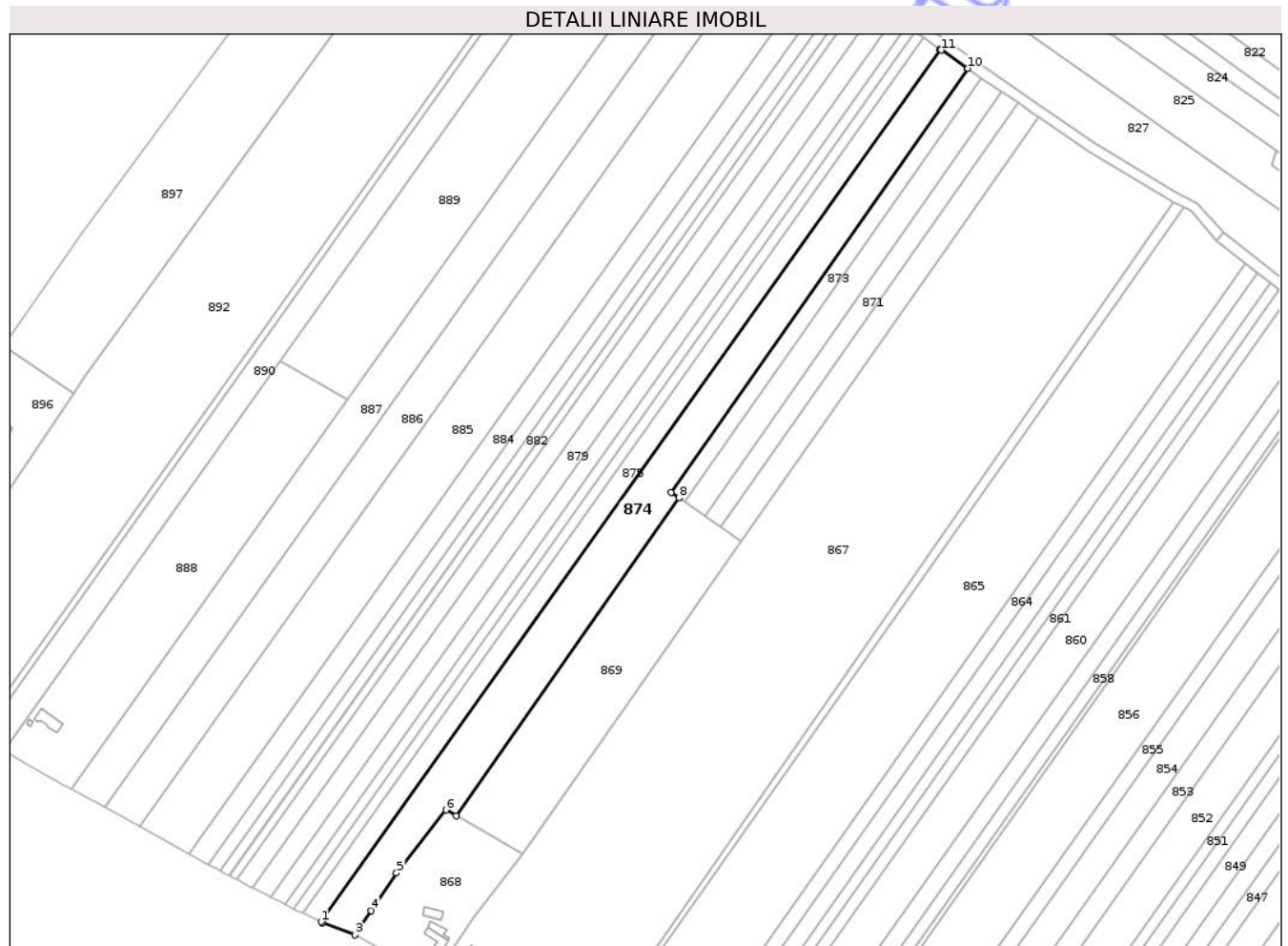
Inscrieri privind dezmembramintele dreptului de proprietate, drepturi reale de garanție și sarcini	Referințe
NU SUNT	

Anexa Nr. 1 La Partea I

Teren

Nr cadastral	Suprafața (mp)*	Observații / Referințe
51722	9.900	

* Suprafața este determinată în planul de proiecție Stereo 70.



Date referitoare la teren

Crt	Categorie folosință	Intravilan	Suprafața (mp)	Tarla	Parcelă	Nr. topo	Observații / Referințe
1	arabil	DA	904	21	342/32	-	
2	arabil	NU	5.496	21	342/32	-	
3	neproductiv	NU	3.500	21	338/21	-	

Lungime Segmente

1) Valorile lungimilor segmentelor sunt obținute din proiecție în plan.

Punct început	X / Y	Punct sfârșit	X / Y	Lungime segment (** (m)
1	619.186,857 737.711,486	2	619.187,533 737.711,174	0.745
2	619.187,533 737.711,174	3	619.203,198 737.705,174	16.775
3	619.203,198 737.705,174	4	619.211,057 737.716,895	14.112
4	619.211,057 737.716,895	5	619.223,268 737.735,106	21.926

Punct început	X / Y	Punct sfârșit	X / Y	Lungime segment (** (m)
5	619.223,268 737.735,106	6	619.247,15 737.765,476	38.635
6	619.247,15 737.765,476	7	619.252,167 737.762,617	5.774
7	619.252,167 737.762,617	8	619.359,683 737.916,034	187.341
8	619.359,683 737.916,034	9	619.355,932 737.918,619	4.555
9	619.355,932 737.918,619	10	619.499,404 738.123,344	249.993
10	619.499,404 738.123,344	11	619.486,626 738.132,155	15.521
11	619.486,626 738.132,155	12	619.485,936 738.132,643	0.845
12	619.485,936 738.132,643	1	619.186,857 737.711,486	516.548

** Lungimile segmentelor sunt determinate în planul de proiecție Stereo 70 și sunt rotunjite la 1 milimetru.

*** Distanța dintre puncte este formată din segmente cumulate ce sunt mai mici decât valoarea 1 milimetru.

**DATE DESPRE IMOBILUL NR. 875**

Oficiul de Cadastru și Publicitate Imobiliară BOTOSANI
Biroul de Cadastru și Publicitate Imobiliară Dorohoi

A. Partea I. Descrierea imobilului

TEREN Necunoscut

Adresa: Loc. Movileni, Jud. Botosani, si extravilan comuna Concesti

Nr. Crt	Nr cadastral Nr. topografic	Suprafața* (mp)	Observații / Referințe
A1		5.000	Sector cadastral:26 Teren neimprejmuit;

B. Partea II. Proprietari și acte

Inscrieri privitoare la dreptul de proprietate și alte drepturi reale	Referințe
/	
Act Administrativ nr. 5350, din 28/03/1993 emis de CJSIPT BOTOSANI (Titlu proprietate);	
B1	A1
Intabulare, drept de PROPRIETATE, dobandit prin Constituire, cota actuala 1/1, cota initiala 1/1 1) ROȘCA MARIETA, Lipsa C.N.P.	

C. Partea III. SARCINI .

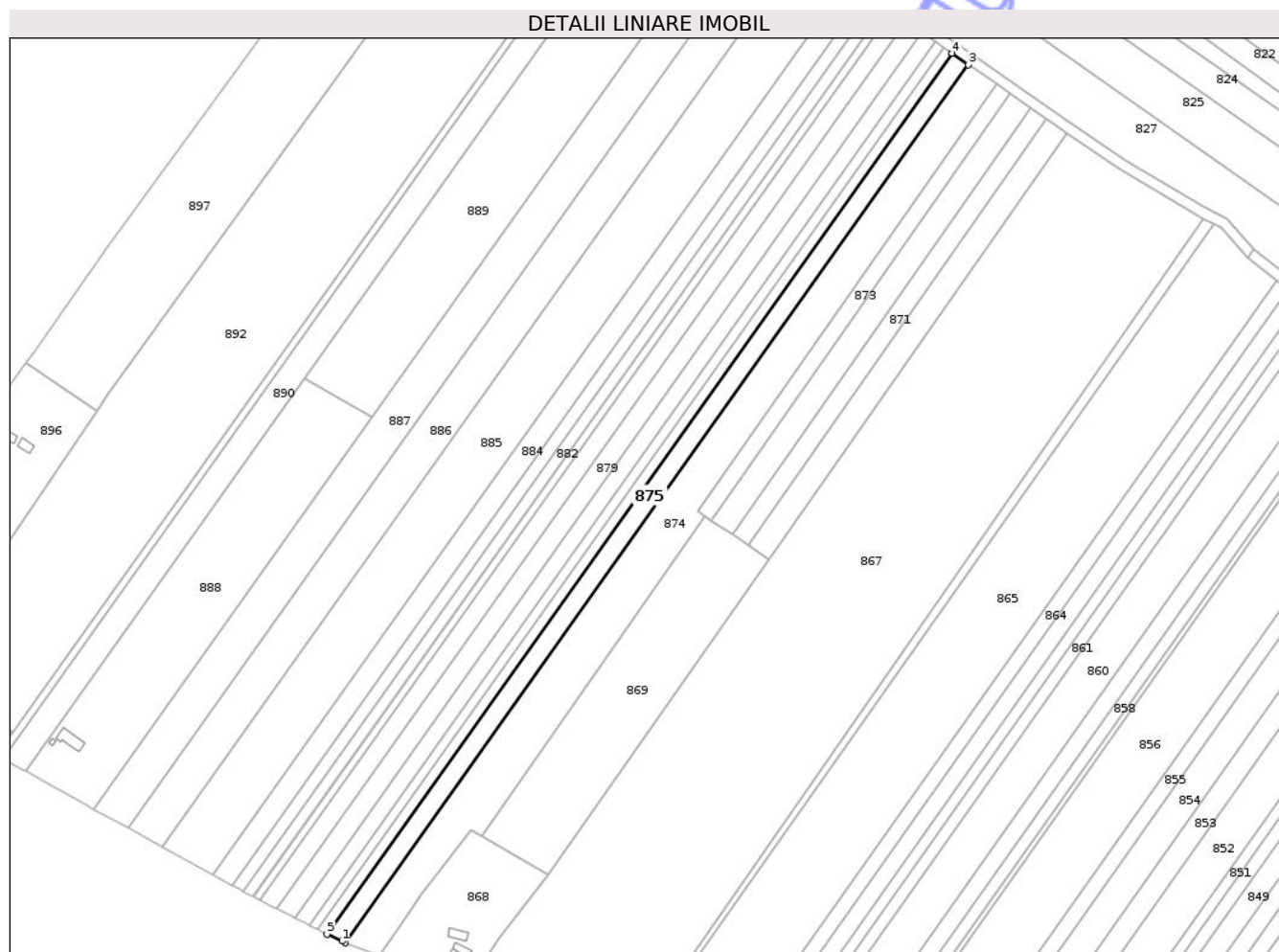
Inscrieri privind dezmembramintele dreptului de proprietate, drepturi reale de garanție și sarcini	Referințe
NU SUNT	

Anexa Nr. 1 La Partea I

Teren

Nr cadastral	Suprafața (mp)*	Observații / Referințe
	5.000	

* Suprafața este determinată în planul de proiecție Stereo 70.



Date referitoare la teren

Crt	Categorie folosință	Intra vilan	Suprafața (mp)	Tarla	Parcelă	Nr. topo	Observații / Referințe
1	arabil	DA	543	21	342/38	-	
2	arabil	NU	3.257	21	342/38	-	
3	neproductiv	NU	1.200	21	338/15	-	

Lungime Segmente

1) Valorile lungimilor segmentelor sunt obținute din proiecție în plan.

Punct început	X / Y	Punct sfârșit	X / Y	Lungime segment (** (m)
1	619.185,156 737.712,27	2	619.186,857 737.711,486	1.873
2	619.186,857 737.711,486	3	619.485,936 738.132,643	516.548
3	619.485,936 738.132,643	4	619.478,023 738.138,236	9.69
4	619.478,023 738.138,236	5	619.177,954 737.715,591	518.334

Punct început	X / Y	Punct sfârșit	X / Y	Lungime segment (** (m)
5	619.177,954 737.715,591	1	619.185,156 737.712,27	7.931

** Lungimile segmentelor sunt determinate în planul de proiecție Stereo 70 și sunt rotunjite la 1 milimetru.

*** Distanța dintre puncte este formată din segmente cumulate ce sunt mai mici decât valoarea 1 milimetru.

Neutilizabil în Circuitul Civil

**DATE DESPRE IMOBILUL NR. 876**

Oficiul de Cadastru și Publicitate Imobiliară BOTOSANI
Biroul de Cadastru și Publicitate Imobiliară Dorohoi

A. Partea I. Descrierea imobilului

TEREN Necunoscut

Adresa: Loc. Movileni, Jud. Botosani, si extravilan comuna Concesti

Nr. Crt	Nr cadastral Nr. topografic	Suprafata* (mp)	Observatii / Referinte
A1		2.500	Sector cadastral:26 Teren neimprejmuit; Imobilul se gaseste conform TP in pc 343/39, 338/14

B. Partea II. Proprietari și acte

Inscrieri privitoare la dreptul de proprietate și alte drepturi reale		Referințe
/		
Act Administrativ nr. 5393, din 23/04/1993 emis de CJSIPT BOTOSANI (Titlu proprietate);		
B1	Intabulare, drept de PROPRIETATE, dobandit prin Reconstituire, cota actuala 1/1, cota initiala 1/1 1) HUȚUȚUI CONSTANTIN, Lipsa C.N.P.	A1

C. Partea III. SARCINI .

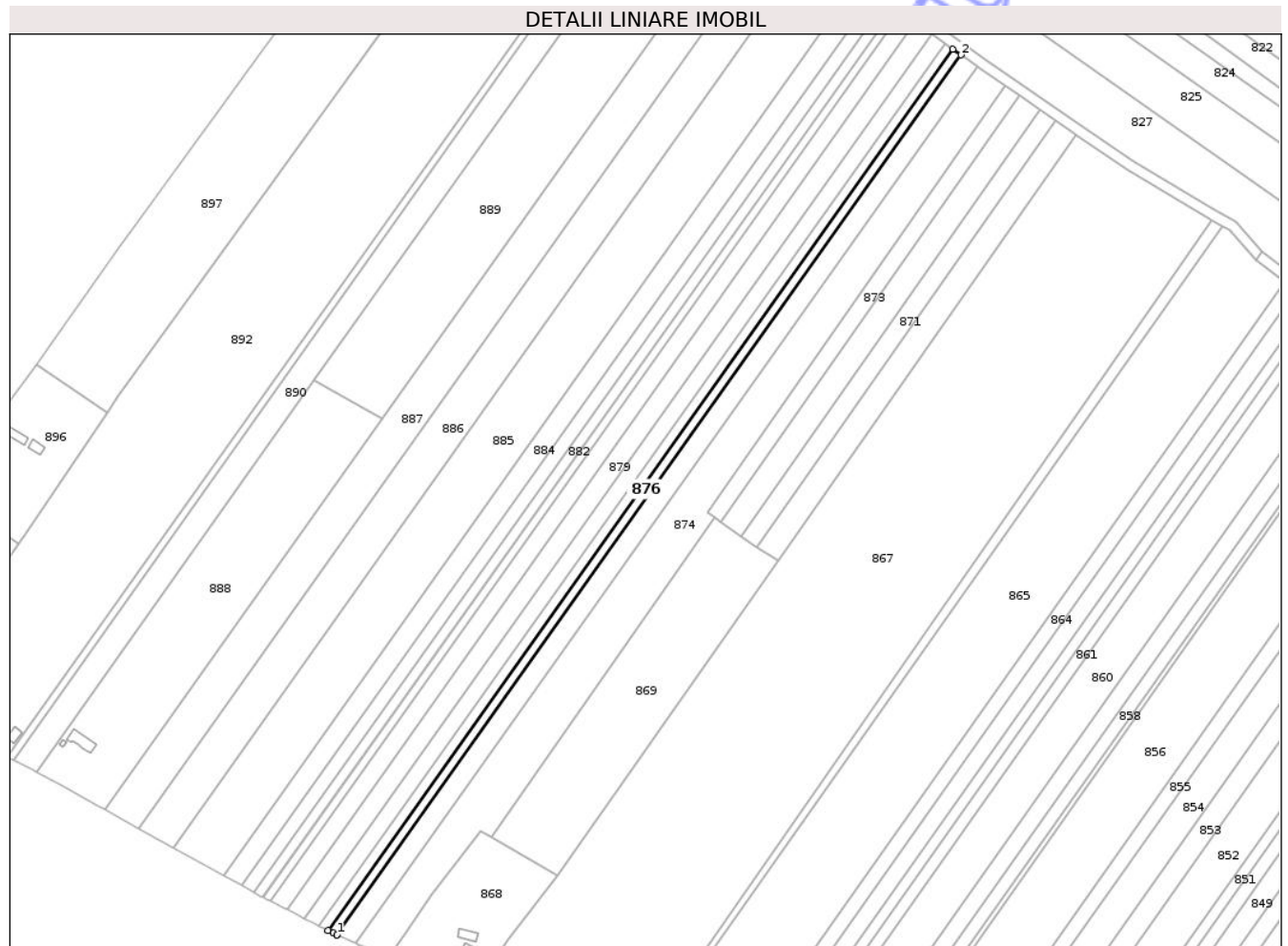
Inscrieri privind dezmembramintele dreptului de proprietate, drepturi reale de garanție și sarcini	Referințe
NU SUNT	

Anexa Nr. 1 La Partea I

Teren

Nr cadastral	Suprafața (mp)*	Observații / Referințe
	2.500	Imobilul se gaseste conform TP in pc 343/39, 338/14

* Suprafața este determinată în planul de proiecție Stereo 70.



Date referitoare la teren

Crt	Categorie folosință	Intravilan	Suprafața (mp)	Tarla	Parcelă	Nr. topo	Observații / Referințe
1	arabil	DA	274	21	342	-	
2	arabil	NU	1.526	21	342	-	
3	arabil	NU	700	21	338/14	-	

Lungime Segmente

1) Valorile lungimilor segmentelor sunt obținute din proiecție în plan.

Punct început	X / Y	Punct sfârșit	X / Y	Lungime segment (** (m)
1	619.177,954 737.715,591	2	619.478,023 738.138,236	518.334
2	619.478,023 738.138,236	3	619.474,087 738.141,018	4.82
3	619.474,087 738.141,018	4	619.173,611 737.717,799	519.038
4	619.173,611 737.717,799	5	619.176,271 737.716,445	2.985

Punct început	X / Y	Punct sfârșit	X / Y	Lungime segment (** (m)
5	619.176,271 737.716,445	6	619.177,904 737.715,614	1.832
6	619.177,904 737.715,614	1	619.177,954 737.715,591	0.055

** Lungimile segmentelor sunt determinate în planul de proiecție Stereo 70 și sunt rotunjite la 1 milimetru.

*** Distanța dintre puncte este formată din segmente cumulate ce sunt mai mici decât valoarea 1 milimetru.

Neutilizabil în Circuitul Civil

**DATE DESPRE IMOBILUL NR. 877**

Oficiul de Cadastru și Publicitate Imobiliară BOTOSANI
Biroul de Cadastru și Publicitate Imobiliară Dorohoi

A. Partea I. Descrierea imobilului

TEREN Necunoscut

Adresa: Loc. Movileni, Jud. Botosani, si extravilan comuna Concesti

Nr. Crt	Nr cadastral Nr. topografic	Suprafața* (mp)	Observații / Referințe
A1		2.500	Sector cadastral:26 Teren neimprejmuit; Imobilul se gaseste conform TP in pc 343/40, 338/13

B. Partea II. Proprietari și acte

Inscrieri privitoare la dreptul de proprietate și alte drepturi reale		Referințe
/		
Act Administrativ nr. 5394, din 23/04/1993 emis de CJSIPT BOTOSANI (Titlu proprietate);		
B1	Intabulare, drept de PROPRIETATE, dobandit prin Reconstituire, cota actuala 1/1, cota initiala 1/1 1) HUȚUȚUI DUMITRU, Lipsa C.N.P.	A1

C. Partea III. SARCINI .

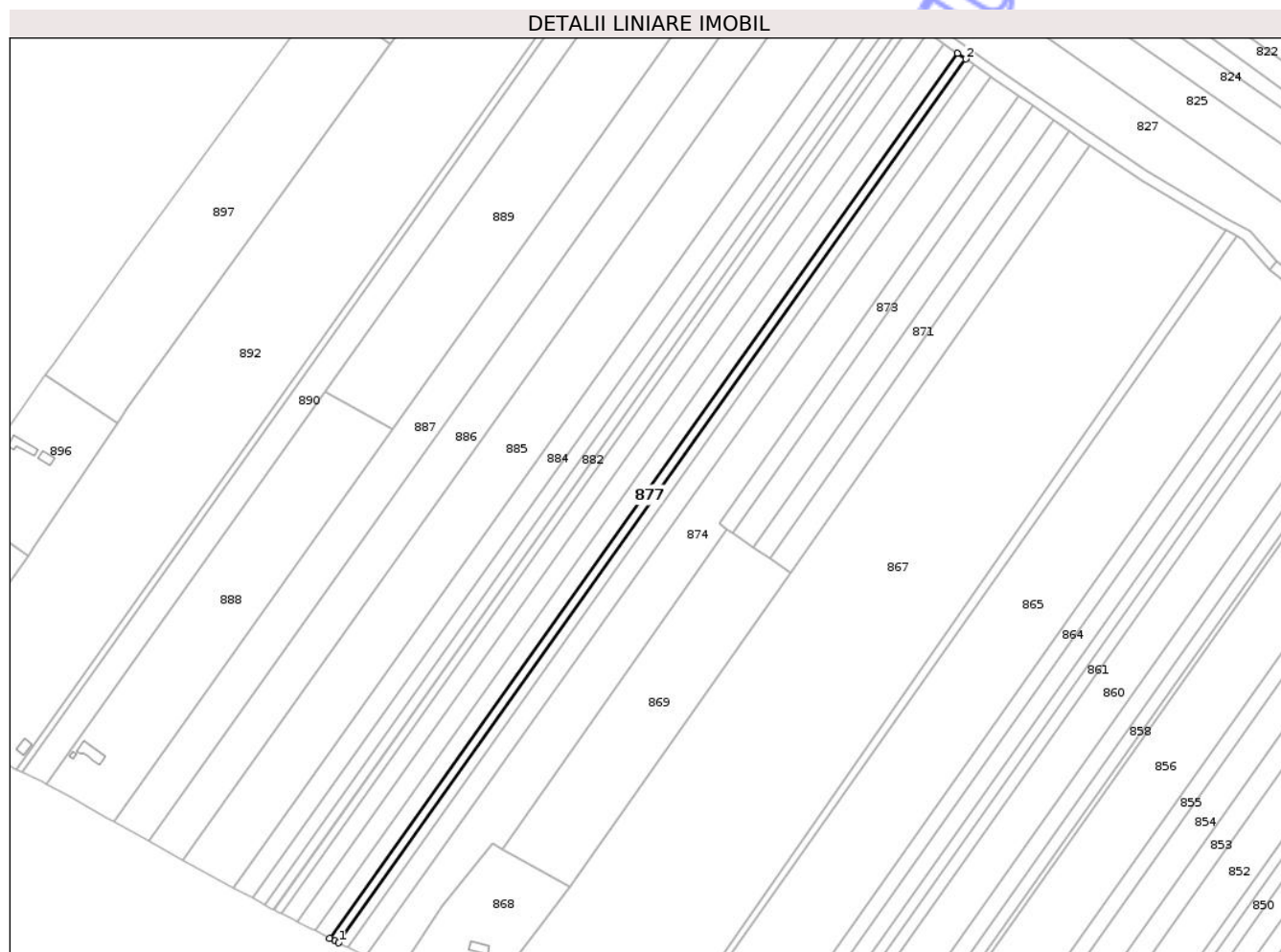
Inscrieri privind dezmembramintele dreptului de proprietate, drepturi reale de garanție și sarcini	Referințe
NU SUNT	

Anexa Nr. 1 La Partea I

Teren

Nr cadastral	Suprafața (mp)*	Observații / Referințe
	2.500	Imobilul se gaseste conform TP in pc 343/40, 338/13

* Suprafața este determinată în planul de proiecție Stereo 70.



Date referitoare la teren

Crt	Categorie folosință	Intravilan	Suprafața (mp)	Tarla	Parcelă	Nr. topo	Observații / Referințe
1	arabil	DA	274	21	342	-	
2	arabil	NU	1.526	21	342	-	
3	neproductiv	NU	700	21	338/13	-	

Lungime Segmente

1) Valorile lungimilor segmentelor sunt obținute din proiecție în plan.

Punct început	X / Y	Punct sfârșit	X / Y	Lungime segment (** (m)
1	619.173,611 737.717,799	2	619.474,087 738.141,018	519.038
2	619.474,087 738.141,018	3	619.470,156 738.143,796	4.814
3	619.470,156 738.143,796	4	619.169,275 737.720,005	519.739
4	619.169,275 737.720,005	5	619.171,93 737.718,654	2.979

Punct început	X / Y	Punct sfârșit	X / Y	Lungime segment (** (m)
5	619.171,93 737.718,654	1	619.173,611 737.717,799	1.886

** Lungimile segmentelor sunt determinate în planul de proiecție Stereo 70 și sunt rotunjite la 1 milimetru.

*** Distanța dintre puncte este formată din segmente cumulate ce sunt mai mici decât valoarea 1 milimetru.

Neutilizabil în Circuitul Civil

**DATE DESPRE IMOBILUL NR. 878**

Oficiul de Cadastru și Publicitate Imobiliară BOTOSANI
Biroul de Cadastru și Publicitate Imobiliară Dorohoi

A. Partea I. Descrierea imobilului

TEREN Necunoscut

Adresa: Loc. Movileni, Jud. Botosani, si extravilan comuna Concesti

Nr. Crt	Nr cadastral Nr. topografic	Suprafața* (mp)	Observații / Referințe
A1		4.000	Sector cadastral:26 Teren neimprejmuit;

B. Partea II. Proprietari și acte

Inscrieri privitoare la dreptul de proprietate și alte drepturi reale	Referințe
/	
Act Administrativ nr. 5337, din 26/03/1993 emis de CJSIPT BOTOSANI (Titlu proprietate);	
B1	A1
Intabulare, drept de PROPRIETATE, dobandit prin Constituire, cota actuala 1/1, cota initiala 1/1 1) TODEILĂ MIHAI, Lipsa C.N.P.	

C. Partea III. SARCINI .

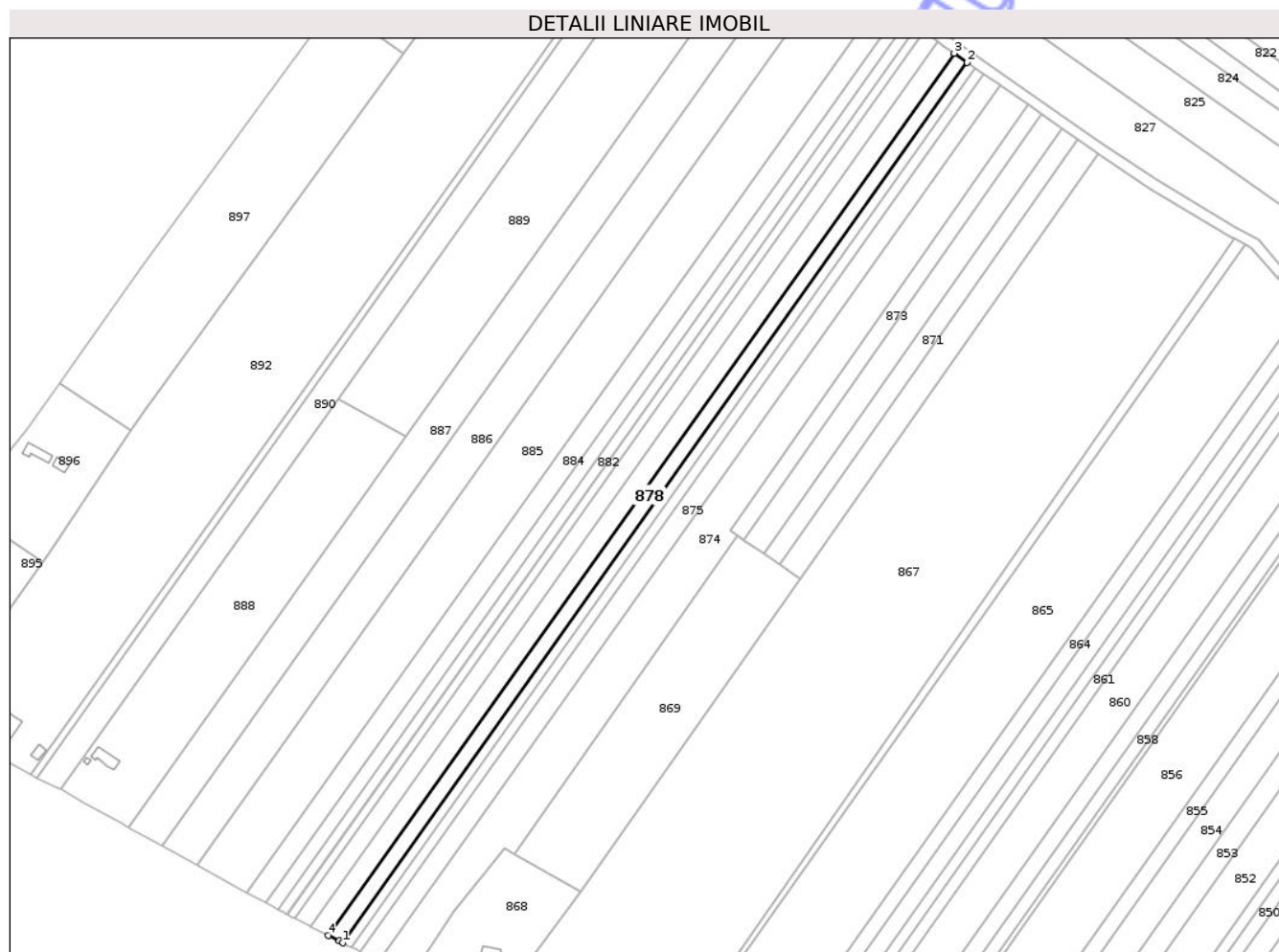
Inscrieri privind dezmembramintele dreptului de proprietate, drepturi reale de garanție și sarcini	Referințe
NU SUNT	

Anexa Nr. 1 La Partea I

Teren

Nr cadastral	Suprafața (mp)*	Observații / Referințe
	4.000	

* Suprafața este determinată în planul de proiecție Stereo 70.



Date referitoare la teren

Crt	Categorie folosință	Intra vilan	Suprafața (mp)	Tarla	Parcelă	Nr. topo	Observații / Referințe
1	arabil	DA	439	21	342/41	-	
2	arabil	NU	2.561	21	342/41	-	
3	neproductiv	NU	1.000	21	338/12	-	

Lungime Segmente

1) Valorile lungimilor segmentelor sunt obținute din proiecție în plan.

Punct început	X / Y	Punct sfârșit	X / Y	Lungime segment (** (m)
1	619.169,275 737.720,005	2	619.470,156 738.143,796	519.739
2	619.470,156 738.143,796	3	619.463,878 738.148,234	7.688
3	619.463,878 738.148,234	4	619.162,349 737.723,53	520.858
4	619.162,349 737.723,53	5	619.167,594 737.720,861	5.885

Punct început	X / Y	Punct sfârșit	X / Y	Lungime segment (** (m)
5	619.167,594 737.720,861	1	619.169,275 737.720,005	1.886

** Lungimile segmentelor sunt determinate în planul de proiecție Stereo 70 și sunt rotunjite la 1 milimetru.

*** Distanța dintre puncte este formată din segmente cumulate ce sunt mai mici decât valoarea 1 milimetru.

Neutilizabil în Circuitul Civil



DATE DESPRE IMOBILUL NR. 879

Oficiul de Cadastru și Publicitate Imobiliară BOTOSANI
Biroul de Cadastru și Publicitate Imobiliară Dorohoi

A. Partea I. Descrierea imobilului

TEREN Necunoscut

Adresa: Loc. Movileni, Jud. Botosani, si extravilan comuna Concesti

Nr. Crt	Nr cadastral Nr. topografic	Suprafața* (mp)	Observații / Referințe
A1		4.943	Sector cadastral:26 Teren neimprejmuit;

B. Partea II. Proprietari și acte

Inscrieri privitoare la dreptul de proprietate și alte drepturi reale	Referințe
/	
Act Administrativ nr. 5343, din 28/03/1993 emis de CJSIPT BOTOSANI (Titlu proprietate);	
B1	A1
Intabulare, drept de PROPRIETATE, dobandit prin Constituire, cota actuala 1/1, cota initiala 1/1	
1) ANDRIȘ GHEORGHE, Lipsa C.N.P.	

C. Partea III. SARCINI .

Inscrieri privind dezmembramintele dreptului de proprietate, drepturi reale de garanție și sarcini	Referințe
NU SUNT	

Anexa Nr. 1 La Partea I

Teren

Nr cadastral	Suprafața (mp)*	Observații / Referințe
	4.943	

* Suprafața este determinată în planul de proiecție Stereo 70.



Date referitoare la teren

Crt	Categorie folosință	Intra vilan	Suprafața (mp)	Tarla	Parcelă	Nr. topo	Observații / Referințe
1	arabil	DA	544	21	342/42	-	
2	arabil	NU	3.099	21	342/42	-	
3	neproductiv	NU	1.300	21	338/10	-	

Lungime Segmente

1) Valorile lungimilor segmentelor sunt obținute din proiecție în plan.

Punct început	X / Y	Punct sfârșit	X / Y	Lungime segment (** (m)
1	619.456,235 738.153,839	2	619.153,811 737.727,875	522.404
2	619.153,811 737.727,875	3	619.160,668 737.724,385	7.694
3	619.160,668 737.724,385	4	619.162,349 737.723,53	1.886
4	619.162,349 737.723,53	5	619.463,878 738.148,234	520.858

Punct început	X / Y	Punct sfârșit	X / Y	Lungime segment (** (m)
5	619.463,878 738.148,234	6	619.459,146 738.151,578	5.794
6	619.459,146 738.151,578	1	619.456,235 738.153,839	3.686

** Lungimile segmentelor sunt determinate în planul de proiecție Stereo 70 și sunt rotunjite la 1 milimetru.

*** Distanța dintre puncte este formată din segmente cumulate ce sunt mai mici decât valoarea 1 milimetru.

Neutilizabil în Circuitul Civil

**DATE DESPRE IMOBILUL NR. 880**

Oficiul de Cadastru și Publicitate Imobiliară BOTOSANI
Biroul de Cadastru și Publicitate Imobiliară Dorohoi

A. Partea I. Descrierea imobilului

TEREN Necunoscut

Adresa: Loc. Movileni, Jud. Botosani, si extravilan comuna Concesti

Nr. Crt	Nr cadastral Nr. topografic	Suprafața* (mp)	Observații / Referințe
A1		4.510	Sector cadastral:26 Teren neimprejmuit;

B. Partea II. Proprietari și acte

Inscrieri privitoare la dreptul de proprietate și alte drepturi reale	Referințe
/	
Act Administrativ nr. 5327, din 26/03/1993 emis de CJSIPT BOTOSANI (Titlu proprietate);	
B1	A1
Intabulare, drept de PROPRIETATE, dobandit prin Constituire, cota actuala 1/1, cota initiala 1/1 1) COZOBIAC EMILIA, Lipsa C.N.P.	

C. Partea III. SARCINI .

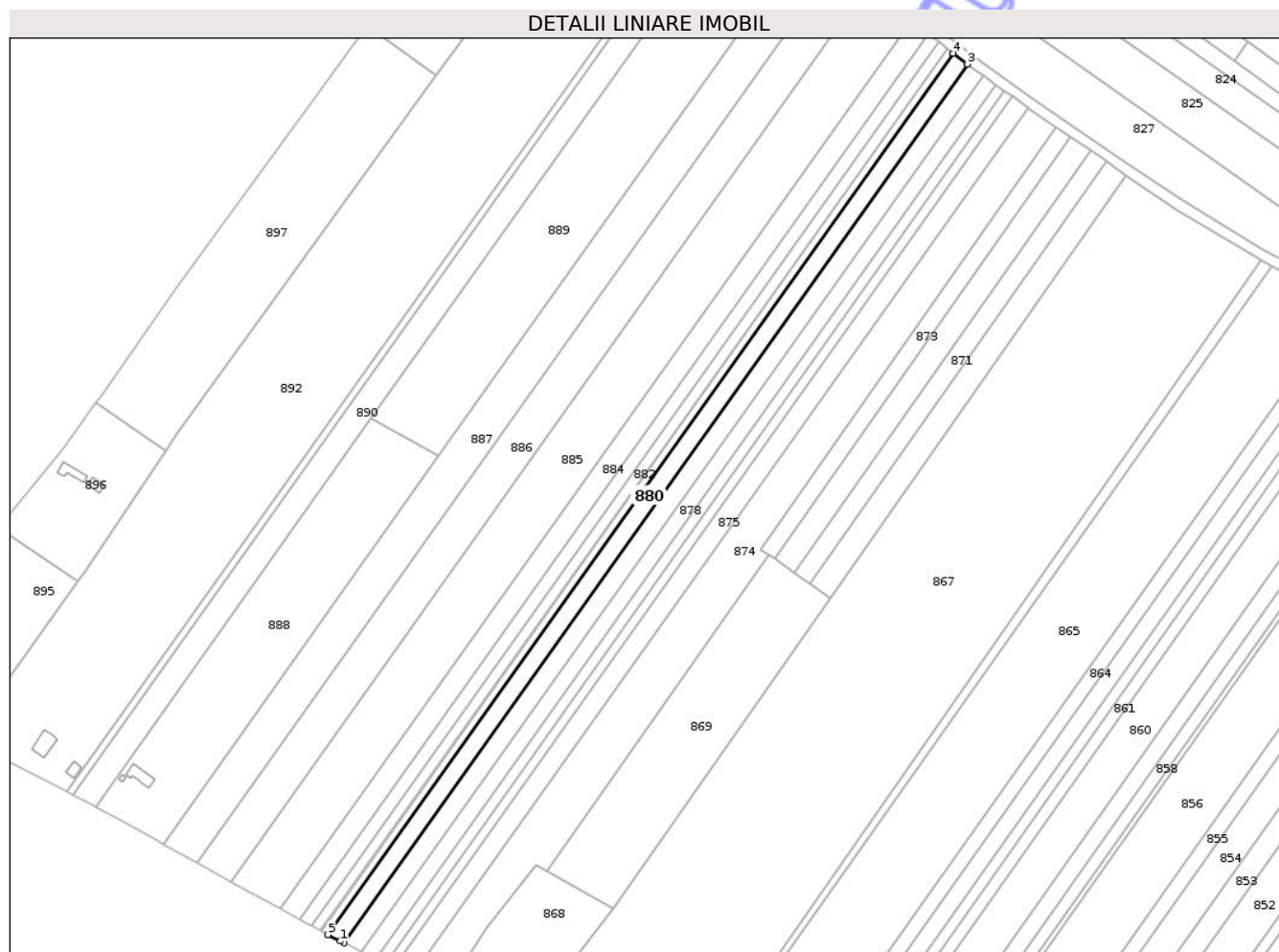
Inscrieri privind dezmembramintele dreptului de proprietate, drepturi reale de garanție și sarcini	Referințe
NU SUNT	

Anexa Nr. 1 La Partea I

Teren

Nr cadastral	Suprafața (mp)*	Observații / Referințe
	4.510	

* Suprafața este determinată în planul de proiecție Stereo 70.



Date referitoare la teren

Crt	Categorie folosință	Intra vilan	Suprafața (mp)	Tarla	Parcelă	Nr. topo	Observații / Referințe
1	arabil	DA	498	21	342/43	-	
2	arabil	NU	3.412	21	342/43	-	
3	neproductiv	NU	600	21	338/11	-	

Lungime Segmente

1) Valorile lungimilor segmentelor sunt obținute din proiecție în plan.

Punct început	X / Y	Punct sfârșit	X / Y	Lungime segment (** (m)
1	619.152,131 737.728,73	2	619.153,811 737.727,875	1.885
2	619.153,811 737.727,875	3	619.456,235 738.153,839	522.404
3	619.456,235 738.153,839	4	619.449,422 738.159,132	8.627
4	619.449,422 738.159,132	5	619.146,045 737.731,827	524.049

Punct început	X / Y	Punct sfârșit	X / Y	Lungime segment (** (m)
5	619.146,045 737.731,827	1	619.152,131 737.728,73	6.829

** Lungimile segmentelor sunt determinate în planul de proiecție Stereo 70 și sunt rotunjite la 1 milimetru.

*** Distanța dintre puncte este formată din segmente cumulate ce sunt mai mici decât valoarea 1 milimetru.

Neutilizabil în Circuitul Civil

**DATE DESPRE IMOBILUL NR. 881**

Oficiul de Cadastru și Publicitate Imobiliară BOTOSANI
Biroul de Cadastru și Publicitate Imobiliară Dorohoi

A. Partea I. Descrierea imobilului

TEREN Necunoscut

Adresa: Loc. Movileni, Jud. Botosani, si extravilan comuna Concesti

Nr. Crt	Nr cadastral Nr. topografic	Suprafața* (mp)	Observații / Referințe
A1		2.000	Sector cadastral:26 Teren neimprejmuit;

B. Partea II. Proprietari și acte

Inscrieri privitoare la dreptul de proprietate și alte drepturi reale	Referințe
/	
Act Administrativ nr. 5339, din 26/03/1993 emis de CJSIPT BOTOSANI (Titlu proprietate);	
B1	A1
Intabulare, drept de PROPRIETATE, dobandit prin Constituire, cota actuala 1/1, cota initiala 1/1	
1) MOȘNEGUȚU MIHAI, Lipsa C.N.P.	

C. Partea III. SARCINI .

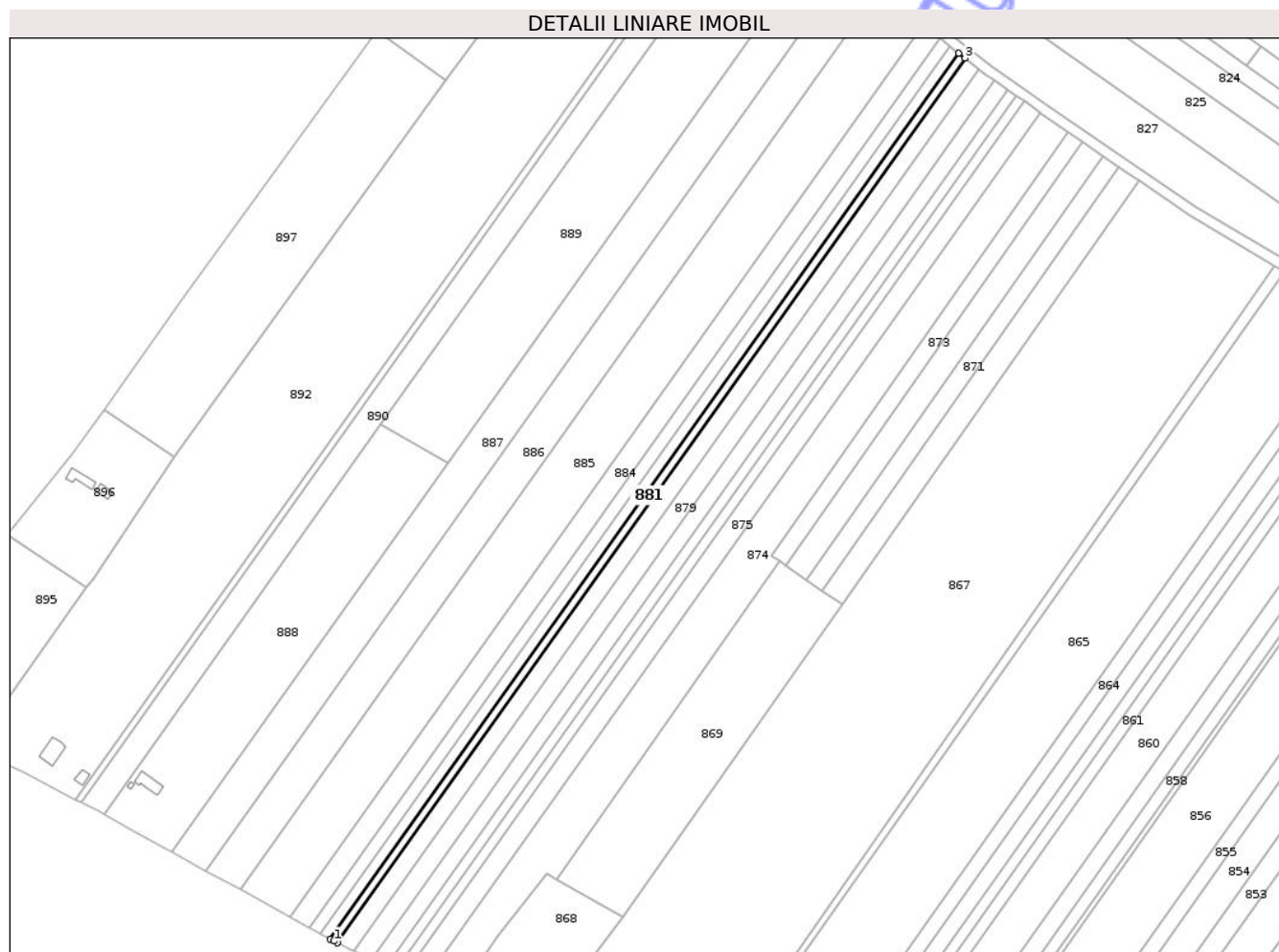
Inscrieri privind dezmembramintele dreptului de proprietate, drepturi reale de garanție și sarcini	Referințe
NU SUNT	

Anexa Nr. 1 La Partea I

Teren

Nr cadastral	Suprafața (mp)*	Observații / Referințe
	2.000	

* Suprafața este determinată în planul de proiecție Stereo 70.



Date referitoare la teren

Crt	Categorie folosință	Intravilan	Suprafața (mp)	Tarla	Parcelă	Nr. topo	Observații / Referințe
1	arabil	DA	221	21	342/44	-	
2	arabil	NU	1.379	21	342/44	-	
3	neproductiv	NU	400	21	338/9	-	

Lungime Segmente

1) Valorile lungimilor segmentelor sunt obținute din proiecție în plan.

Punct început	X / Y	Punct sfârșit	X / Y	Lungime segment (** (m)
1	619.144,367 737.732,681	2	619.146,045 737.731,827	1.883
2	619.146,045 737.731,827	3	619.449,422 738.159,132	524.049
3	619.449,422 738.159,132	4	619.446,407 738.161,474	3.818
4	619.446,407 738.161,474	5	619.142,61 737.733,575	524.776

Punct început	X / Y	Punct sfârșit	X / Y	Lungime segment (** (m)
5	619.142,61 737.733,575	1	619.144,367 737.732,681	1.971

** Lungimile segmentelor sunt determinate în planul de proiecție Stereo 70 și sunt rotunjite la 1 milimetru.

*** Distanța dintre puncte este formată din segmente cumulate ce sunt mai mici decât valoarea 1 milimetru.

Neutilizabil în Circuitul Civil

**DATE DESPRE IMOBILUL NR. 886**

Oficiul de Cadastru și Publicitate Imobiliară BOTOSANI
Biroul de Cadastru și Publicitate Imobiliară Dorohoi

A. Partea I. Descrierea imobilului

TEREN Necunoscut

Adresa: Loc. Movileni, Jud. Botosani, si extravilan comuna Concesti

Nr. Crt	Nr cadastral Nr. topografic	Suprafața* (mp)	Observații / Referințe
A1		10.000	Sector cadastral:26 Teren neimprejmuit;

B. Partea II. Proprietari și acte

Inscrieri privitoare la dreptul de proprietate și alte drepturi reale	Referințe
/	
Act Notarial nr. 63, din 04/04/2023 emis de BIN PUȘCAȘU IOANA CRISTINA (Certificat de mostenitor);	
B1	A1
Intabulare, drept de PROPRIETATE, dobandit prin Succesiune, cota actuala 1/1, cota initiala 1/1	
1) DRANCĂ DOINA, Lipsa C.N.P.	
2) DRANCĂ IOAN	

C. Partea III. SARCINI .

Inscrieri privind dezmembramintele dreptului de proprietate, drepturi reale de garanție și sarcini	Referințe
NU SUNT	

Anexa Nr. 1 La Partea I

Teren

Nr cadastral	Suprafața (mp)*	Observații / Referințe
	10.000	

* Suprafața este determinată în planul de proiecție Stereo 70.



Date referitoare la teren

Crt	Categorie folosință	Intra vilan	Suprafața (mp)	Tarla	Parcelă	Nr. topo	Observații / Referințe
1	arabil	DA	1.087	21	342/48	-	
2	arabil	NU	7.113	21	342/48	-	
3	neproductiv	NU	1.800	21	338/5	-	

Lungime Segmente

1) Valorile lungimilor segmentelor sunt obținute din proiecție în plan.

Punct început	X / Y	Punct sfârșit	X / Y	Lungime segment (** (m)
1	619.082,569 737.766,603	2	619.099,089 737.757,511	18.857
2	619.099,089 737.757,511	3	619.407,403 738.191,771	532.578
3	619.407,403 738.191,771	4	619.401,517 738.196,34	7.451
4	619.401,517 738.196,34	5	619.392,138 738.202,629	11.292

Punct început	X / Y	Punct sfârșit	X / Y	Lungime segment (** (m)
5	619.392,138 738.202,629	1	619.082,569 737.766,603	534.744

** Lungimile segmentelor sunt determinate în planul de proiecție Stereo 70 și sunt rotunjite la 1 milimetru.

*** Distanța dintre puncte este formată din segmente cumulate ce sunt mai mici decât valoarea 1 milimetru.

Neutilizabil în Circuitul Civil

**DATE DESPRE IMOBILUL NR. 834**

Oficiul de Cadastru și Publicitate Imobiliară BOTOSANI
Biroul de Cadastru și Publicitate Imobiliară Dorohoi

A. Partea I. Descrierea imobilului

TEREN Extravilan

Nr. CF vechi:51416
Nr. cadastral vechi:51416

Adresa: Jud. Botosani

Nr. Crt	Nr cadastral Nr. topografic	Suprafața* (mp)	Observații / Referințe
A1	51416	6.900	Sector cadastral:26 Teren neimprejmuit;

B. Partea II. Proprietari și acte

Inscrieri privitoare la dreptul de proprietate și alte drepturi reale	Referințe
25215 / 02/10/2020	
Act Notarial nr. 84, din 27/08/2020 emis de BIN PUȘCAȘU IOANA-CRISTINA;	
B3	A1
Intabulare, drept de PROPRIETATE, dobândit prin Succesiune, cota actuala 1/1, cota initiala 1/1	
1) ALUNGEI DAN, bun propriu	

C. Partea III. SARCINI .

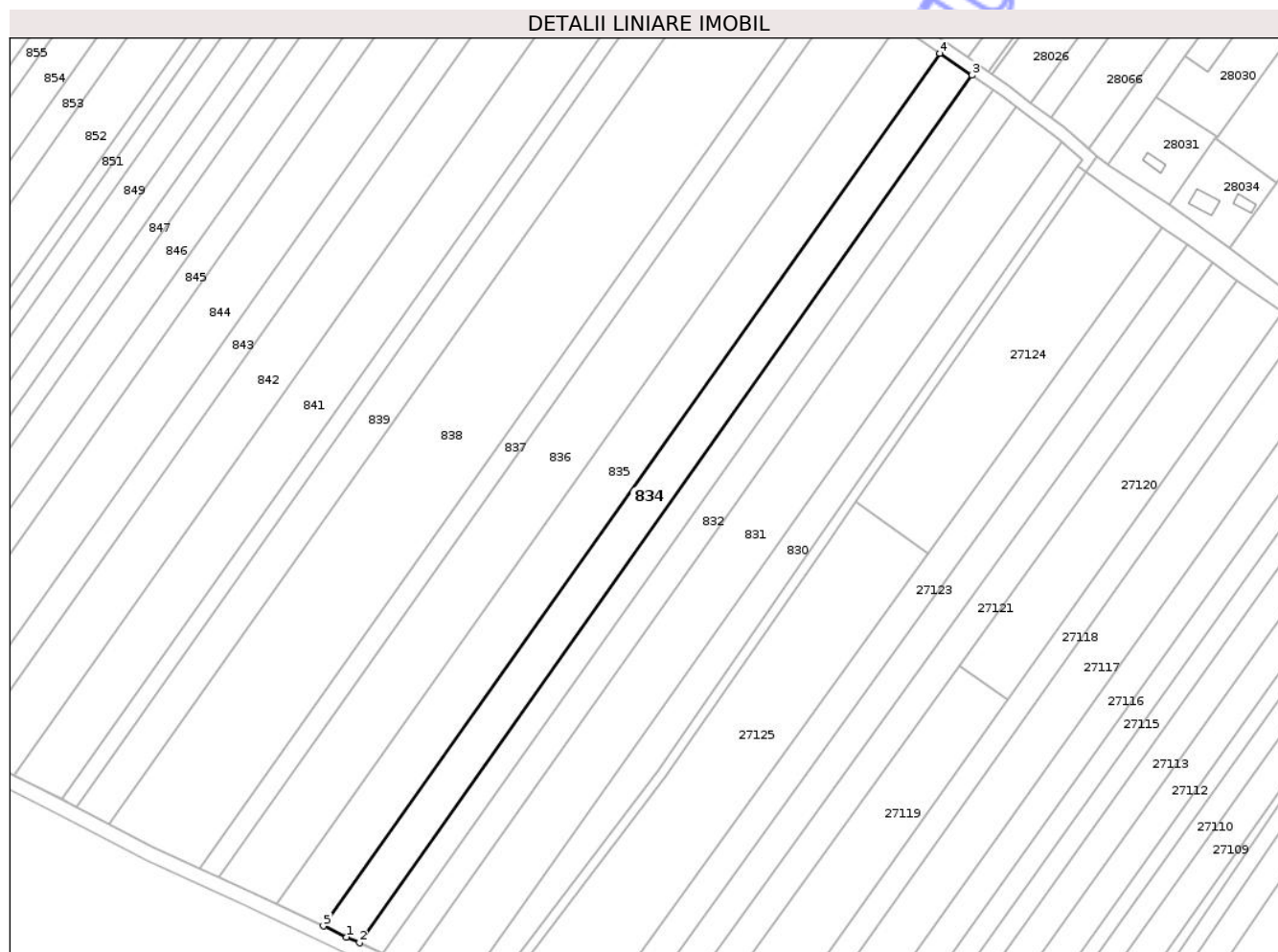
Inscrieri privind dezmembramintele dreptului de proprietate, drepturi reale de garanție și sarcini	Referințe
NU SUNT	

Anexa Nr. 1 La Partea I

Teren

Nr cadastral	Suprafața (mp)*	Observații / Referințe
51416	6.900	

* Suprafața este determinată în planul de proiecție Stereo 70.



Date referitoare la teren

Crt	Categorie folosință	Intra vilan	Suprafața (mp)	Tarla	Parcelă	Nr. topo	Observații / Referințe
1	arabil	NU	6.900	-	342/4	-	

Lungime Segmente

1) Valorile lungimilor segmentelor sunt obținute din proiecție în plan.

Punct început	X / Y	Punct sfârșit	X / Y	Lungime segment (** (m)
1	619.715,048 737.434,327	2	619.720,253 737.431,97	5.714
2	619.720,253 737.431,97	3	619.969,895 737.785,305	432.628
3	619.969,895 737.785,305	4	619.956,788 737.794,305	15.899
4	619.956,788 737.794,305	5	619.705,599 737.438,78	435.309
5	619.705,599 737.438,78	1	619.715,048 737.434,327	10.446

** Lungimile segmentelor sunt determinate în planul de proiecţie Stereo 70 şi sunt rotunjite la 1 milimetru.

*** Distanţa dintre puncte este formată din segmente cumulate ce sunt mai mici decât valoarea 1 milimetru.

Neutilizabil în Circuitul
Civil



DATE DESPRE IMOBILUL NR. 835

Oficiul de Cadastru și Publicitate Imobiliară BOTOSANI
Biroul de Cadastru și Publicitate Imobiliară Dorohoi

A. Partea I. Descrierea imobilului

TEREN Extravilan

Adresa: Jud. Botosani

Nr. Crt	Nr cadastral Nr. topografic	Suprafața* (mp)	Observații / Referințe
A1		9.100	Sector cadastral:26 Teren neimprejmuit;

B. Partea II. Proprietari și acte

Inscrieri privitoare la dreptul de proprietate și alte drepturi reale	Referințe
/	
Act Administrativ nr. 15001, din 20/07/1993 emis de CJSIPT BOTOSANI (Titlu proprietate);	
B1	A1
Intabulare, drept de PROPRIETATE, dobandit prin Constituire, cota actuala 1/1, cota initiala 1/1 1) COZMA GHEORGHE, Lipsa C.N.P.	

C. Partea III. SARCINI .

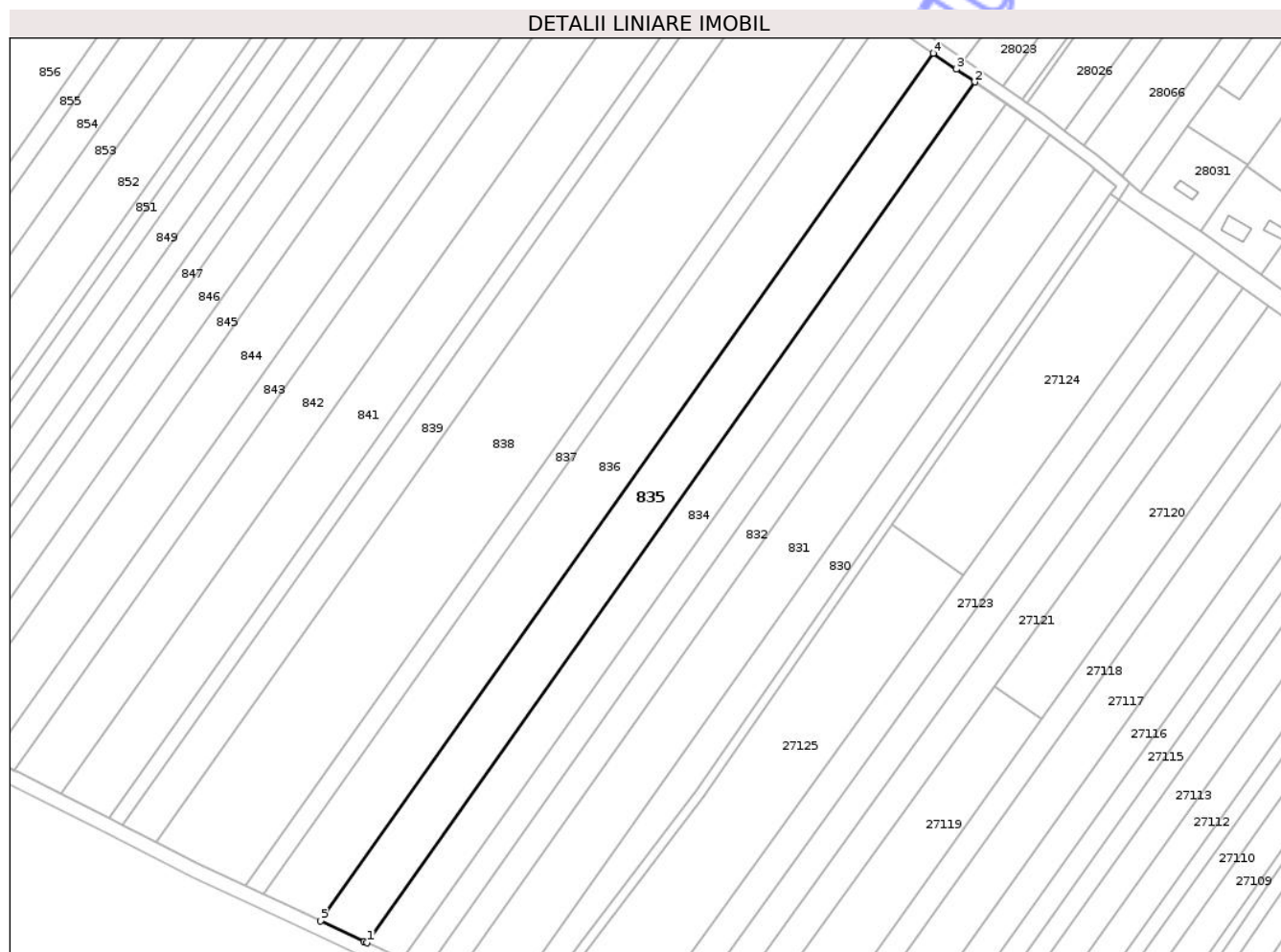
Inscrieri privind dezmembramintele dreptului de proprietate, drepturi reale de garanție și sarcini	Referințe
NU SUNT	

Anexa Nr. 1 La Partea I

Teren

Nr cadastral	Suprafața (mp)*	Observații / Referințe
	9.100	

* Suprafața este determinată în planul de proiecție Stereo 70.



Date referitoare la teren

Crt	Categorie folosință	Intravilan	Suprafața (mp)	Tarla	Parcelă	Nr. topo	Observații / Referințe
1	arabil	NU	9.100	21	342/5	-	

Lungime Segmente

1) Valorile lungimilor segmentelor sunt obținute din proiecție în plan.

Punct început	X / Y	Punct sfârșit	X / Y	Lungime segment (** (m)
1	619.705,599 737.438,78	2	619.956,788 737.794,305	435.309
2	619.956,788 737.794,305	3	619.949,109 737.799,578	9.315
3	619.949,109 737.799,578	4	619.939,662 737.806,15	11.508
4	619.939,662 737.806,15	5	619.686,473 737.447,793	438.776
5	619.686,473 737.447,793	6	619.704,378 737.439,355	19.794

Punct început	X / Y	Punct sfârșit	X / Y	Lungime segment (** (m)
6	619.704,378 737.439,355	1	619.705,599 737.438,78	1.35

** Lungimile segmentelor sunt determinate în planul de proiecție Stereo 70 și sunt rotunjite la 1 milimetru.

*** Distanța dintre puncte este formată din segmente cumulate ce sunt mai mici decât valoarea 1 milimetru.

Neutilizabil în Circuitul Civil

**DATE DESPRE IMOBILUL NR. 838**

Oficiul de Cadastru și Publicitate Imobiliară BOTOSANI
Biroul de Cadastru și Publicitate Imobiliară Dorohoi

A. Partea I. Descrierea imobilului

TEREN Extravilan

Adresa: Jud. Botosani

Nr. Crt	Nr cadastral Nr. topografic	Suprafața* (mp)	Observații / Referințe
A1		18.300	Sector cadastral:26 Teren neimprejmuit; Imobilul se gaseste conform TP in pc 342/7

B. Partea II. Proprietari și acte

Inscrieri privitoare la dreptul de proprietate și alte drepturi reale		Referințe
/		
Act Administrativ nr. 23796, din 30/10/1993 emis de CJSIPT BOTOSANI (Titlu proprietate);		
B1	Intabulare, drept de PROPRIETATE, dobandit prin Reconstituire, cota actuala 1/1, cota initiala 1/1 1) ANDRIȘ MIHAI, Lipsa C.N.P. 2) ANDRIȘ DUMITRU, Lipsa C.N.P. 3) ANDRIȘ GHEORGHE, Lipsa C.N.P. 4) APREUTESEI ELENA, Lipsa C.N.P. 5) HRITULEAC AGLAIA, Lipsa C.N.P. 6) ANDRIȘ TOADER, Lipsa C.N.P.	A1

C. Partea III. SARCINI .

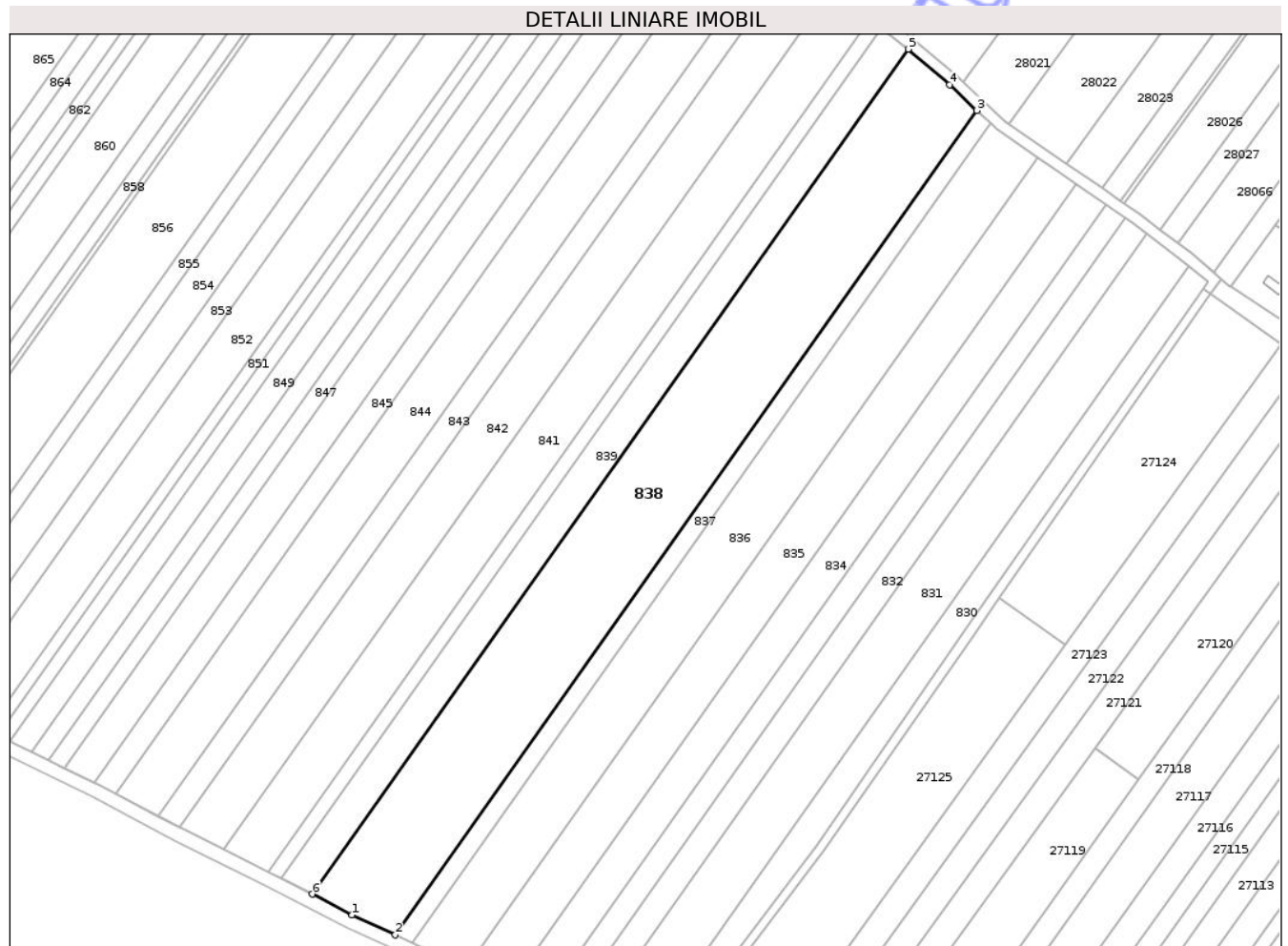
Inscrieri privind dezmembramintele dreptului de proprietate, drepturi reale de garanție și sarcini	Referințe
NU SUNT	

Anexa Nr. 1 La Partea I

Teren

Nr cadastral	Suprafața (mp)*	Observații / Referințe
	18.300	Imobilul se gaseste conform TP in pc 342/7

* Suprafața este determinată în planul de proiecție Stereo 70.



Date referitoare la teren

Crt	Categorie folosință	Intra vilan	Suprafața (mp)	Tarla	Parcelă	Nr. topo	Observații / Referințe
1	arabil	NU	18.000	21	342/7	-	
2	faneata	NU	300	21	341	-	

Lungime Segmente

1) Valorile lungimilor segmentelor sunt obținute din proiecție în plan.

Punct început	X / Y	Punct sfârșit	X / Y	Lungime segment (** (m)
1	619.636,157 737.471,211	2	619.655,219 737.462,369	21.013
2	619.655,219 737.462,369	3	619.912,804 737.826,942	446.389
3	619.912,804 737.826,942	4	619.900,672 737.838,279	16.605
4	619.900,672 737.838,279	5	619.882,415 737.854,036	24.116

Punct început	X / Y	Punct sfârșit	X / Y	Lungime segment (** (m)
5	619.882,415 737.854,036	6	619.618,408 737.480,372	457.52
6	619.618,408 737.480,372	1	619.636,157 737.471,211	19.974

** Lungimile segmentelor sunt determinate în planul de proiecție Stereo 70 și sunt rotunjite la 1 milimetru.

*** Distanța dintre puncte este formată din segmente cumulate ce sunt mai mici decât valoarea 1 milimetru.

Neutilizabil în Circuitul Civil

**DATE DESPRE IMOBILUL NR. 899**

Oficiul de Cadastru și Publicitate Imobiliară BOTOSANI
Biroul de Cadastru și Publicitate Imobiliară Dorohoi

A. Partea I. Descrierea imobilului

Nr. CF vechi: 53379
Nr. cadastral vechi: 53379

TEREN Intravilan

Adresa: Loc. Movileni, Jud. Botosani

Nr. Crt	Nr cadastral Nr. topografic	Suprafața* (mp)	Observații / Referințe
A1	53379	2.314	Sector cadastral: 26 Teren împrejmuit; Teren parțial împrejmuit

B. Partea II. Proprietari și acte

Inscrieri privitoare la dreptul de proprietate și alte drepturi reale	Referințe
25269 / 27/06/2025	
Act Notarial nr. 526, din 26/06/2025 emis de BIN PUȘCAȘU IOANA CRISTINA;	
B7	A1
Intabulare, drept de PROPRIETATE, dobândit prin Convenție, cota actuala 1/1, cota initiala 1/1	
1) SARAFIM GHEORGHE-VIOREL, căsătorit cu	
2) SARAFIM DANIELA-ADRIANA, bun comun	

C. Partea III. SARCINI .

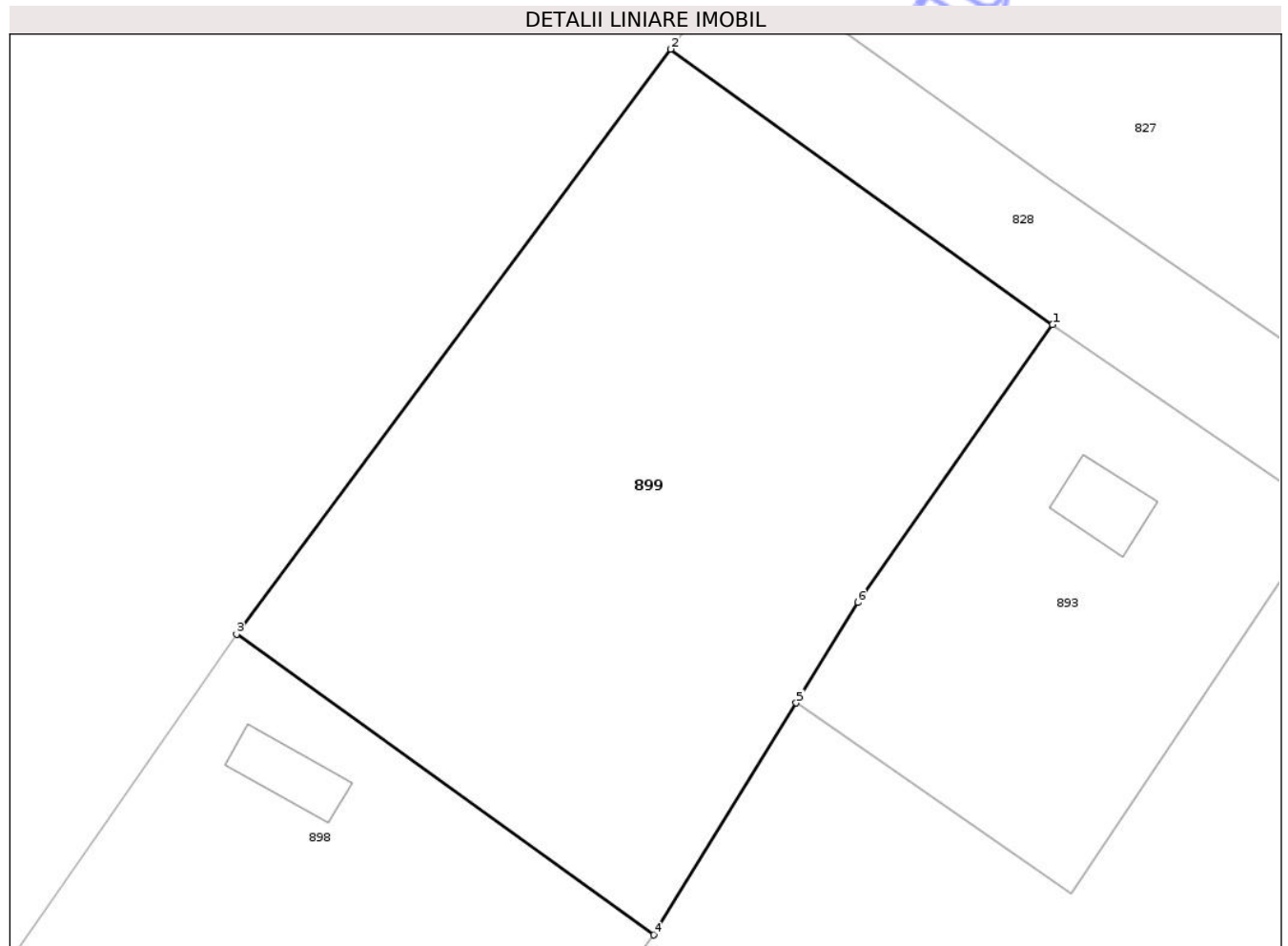
Inscrieri privind dezmembramentele dreptului de proprietate, drepturi reale de garanție și sarcini	Referințe
NU SUNT	

Anexa Nr. 1 La Partea I

Teren

Nr cadastral	Suprafața (mp)*	Observații / Referințe
53379	2.314	Teren parțial împrejmuit

* Suprafața este determinată în planul de proiecție Stereo 70.



Date referitoare la teren

Crt	Categorie folosință	Intravilan	Suprafața (mp)	Tarla	Parcelă	Nr. topo	Observații / Referințe
1	arabil	DA	1.403	26	167/3	-	
2	arabil	DA	911	26	168/2	-	

Lungime Segmente

1) Valorile lungimilor segmentelor sunt obținute din proiecție în plan.

Punct început	X / Y	Punct sfârșit	X / Y	Lungime segment (** (m))
1	619.284,124 738.271,118	2	619.253,253 738.293,358	38.048
2	619.253,253 738.293,358	3	619.218,165 738.246,14	58.828
3	619.218,165 738.246,14	4	619.251,873 738.221,87	41.536
4	619.251,873 738.221,87	5	619.263,4 738.240,596	21.989

Punct început	X / Y	Punct sfârșit	X / Y	Lungime segment (** (m)
5	619.263,4 738.240,596	6	619.268,382 738.248,69	9.504
6	619.268,382 738.248,69	1	619.284,124 738.271,118	27.401

** Lungimile segmentelor sunt determinate în planul de proiecție Stereo 70 și sunt rotunjite la 1 milimetru.

*** Distanța dintre puncte este formată din segmente cumulate ce sunt mai mici decât valoarea 1 milimetru.

Neutilizabil în Circuitul Civil

**DATE DESPRE IMOBILUL NR. 897**

Oficiul de Cadastru și Publicitate Imobiliară BOTOSANI
Biroul de Cadastru și Publicitate Imobiliară Dorohoi

A. Partea I. Descrierea imobilului

TEREN Necunoscut

Adresa: Loc. Movileni, Jud. Botosani, si extravilan comuna Concesti

Nr. Crt	Nr cadastral Nr. topografic	Suprafața* (mp)	Observații / Referințe
A1		9.277	Sector cadastral:26 Teren neimprejmuit;

B. Partea II. Proprietari și acte

Inscrieri privitoare la dreptul de proprietate și alte drepturi reale	Referințe
/	
Act Administrativ nr. 118250, din 22/11/2002 emis de CJSIPT BOTOSANI (Titlu proprietate);	
B1	A1
Intabulare, drept de PROPRIETATE, dobandit prin Reconstituire, cota actuala 1/1, cota initiala 1/1	
1) ALUPOAIE GHEORGHE, Lipsa C.N.P.	
2) ALUPOAIE NECULAI, Lipsa C.N.P.	

C. Partea III. SARCINI .

Inscrieri privind dezmembramintele dreptului de proprietate, drepturi reale de garanție și sarcini	Referințe
NU SUNT	

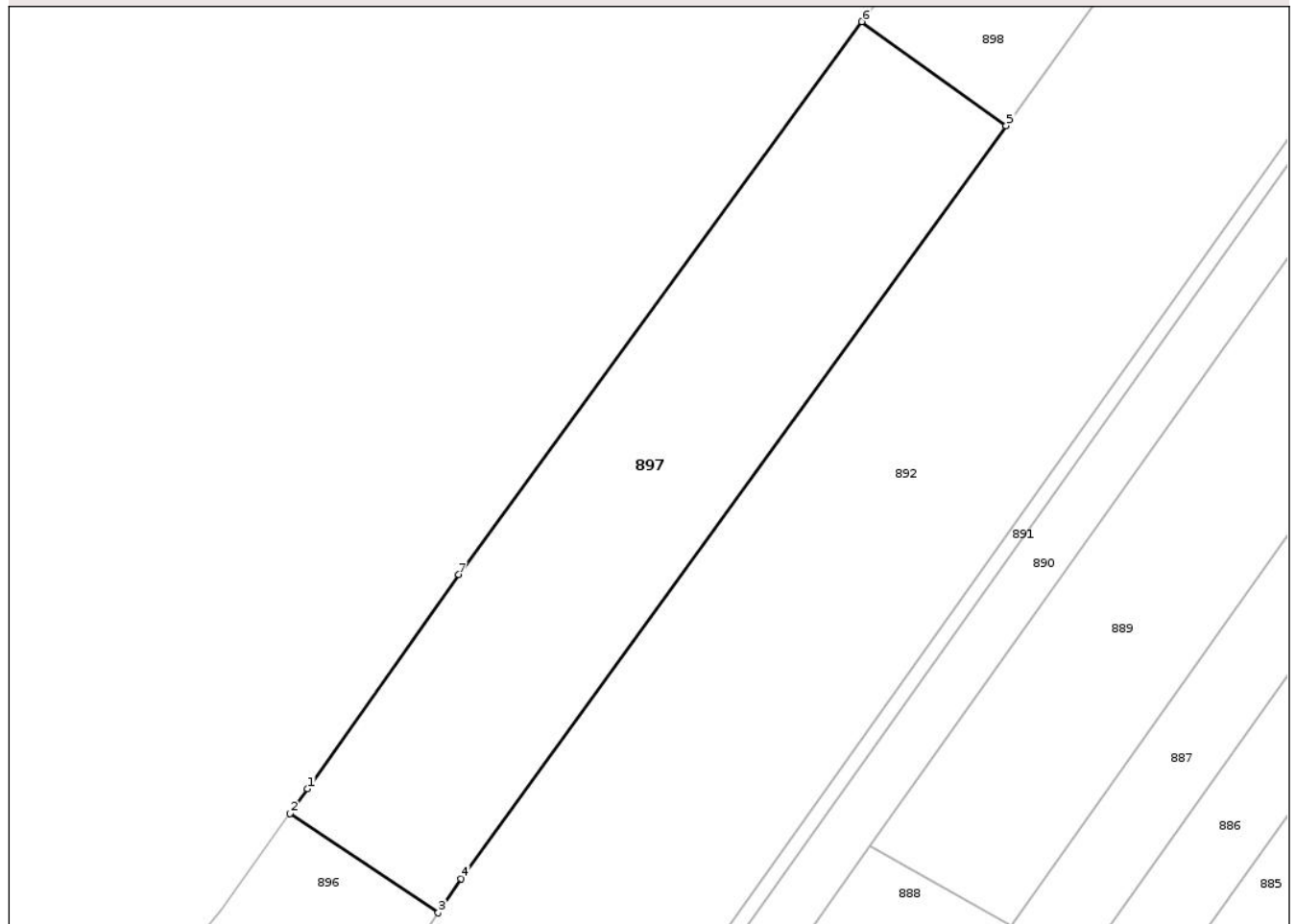
Anexa Nr. 1 La Partea I

Teren

Nr cadastral	Suprafața (mp)*	Observații / Referințe
	9.277	

* Suprafața este determinată în planul de proiecție Stereo 70.

DETALII LINIARE IMOBIL



Date referitoare la teren

Crt	Categorie folosință	Intravilan	Suprafața (mp)	Tarla	Parcelă	Nr. topo	Observații / Referințe
1	arabil	DA	477	26	166/2	-	
2	pasune	DA	357	21	337/3	-	
3	pasune	NU	6.743	21	337/3	-	
4	arabil	NU	1.700	21	342/58	-	

Lungime Segmente

1) Valorile lungimilor segmentelor sunt obținute din proiecție în plan.

Punct început	X / Y	Punct sfârșit	X / Y	Lungime segment (** (m)
1	619.037,251 737.995,184	2	619.033,218 737.989,513	6.959
2	619.033,218 737.989,513	3	619.067,432 737.966,553	41.204
3	619.067,432 737.966,553	4	619.072,739 737.974,463	9.525

Punct început	X / Y	Punct sfârşit	X / Y	Lungime segment (** (m)
4	619.072,739 737.974,463	5	619.198,54 738.148,209	214.508
5	619.198,54 738.148,209	6	619.165,257 738.172,174	41.013
6	619.165,257 738.172,174	7	619.072,183 738.044,629	157.894
7	619.072,183 738.044,629	1	619.037,251 737.995,184	60.54

** Lungimile segmentelor sunt determinate în planul de proiecţie Stereo 70 şi sunt rotunjite la 1 milimetru.

*** Distanţa dintre puncte este formată din segmente cumulate ce sunt mai mici decât valoarea 1 milimetru.

Neutilizabil în Circuitul Civil

**DATE DESPRE IMOBILUL NR. 837**

Oficiul de Cadastru și Publicitate Imobiliară BOTOSANI
Biroul de Cadastru și Publicitate Imobiliară Dorohoi

A. Partea I. Descrierea imobilului

TEREN Extravilan

Nr. CF vechi:52952
Nr. cadastral vechi:52952

Adresa: Jud. Botosani

Nr. Crt	Nr cadastral Nr. topografic	Suprafața* (mp)	Observații / Referințe
A1	52952	3.700	Sector cadastral:26 Teren neimprejmuit;

B. Partea II. Proprietari și acte

Inscrieri privitoare la dreptul de proprietate și alte drepturi reale	Referințe
30916 / 10/08/2023	
Act Notarial nr. 632, din 09/08/2023 emis de BIN Pușcașu Ioana Cristina;	
B3	A1
Intabulare, drept de PROPRIETATE, dobandit prin Conventie, cota actuala 1/1, cota initiala 1/1	
1) SCUTARU GHEORGHE-FLORIN, căsătorit cu	
2) SCUTARU RAHELA-RAMONA, bun comun	

C. Partea III. SARCINI .

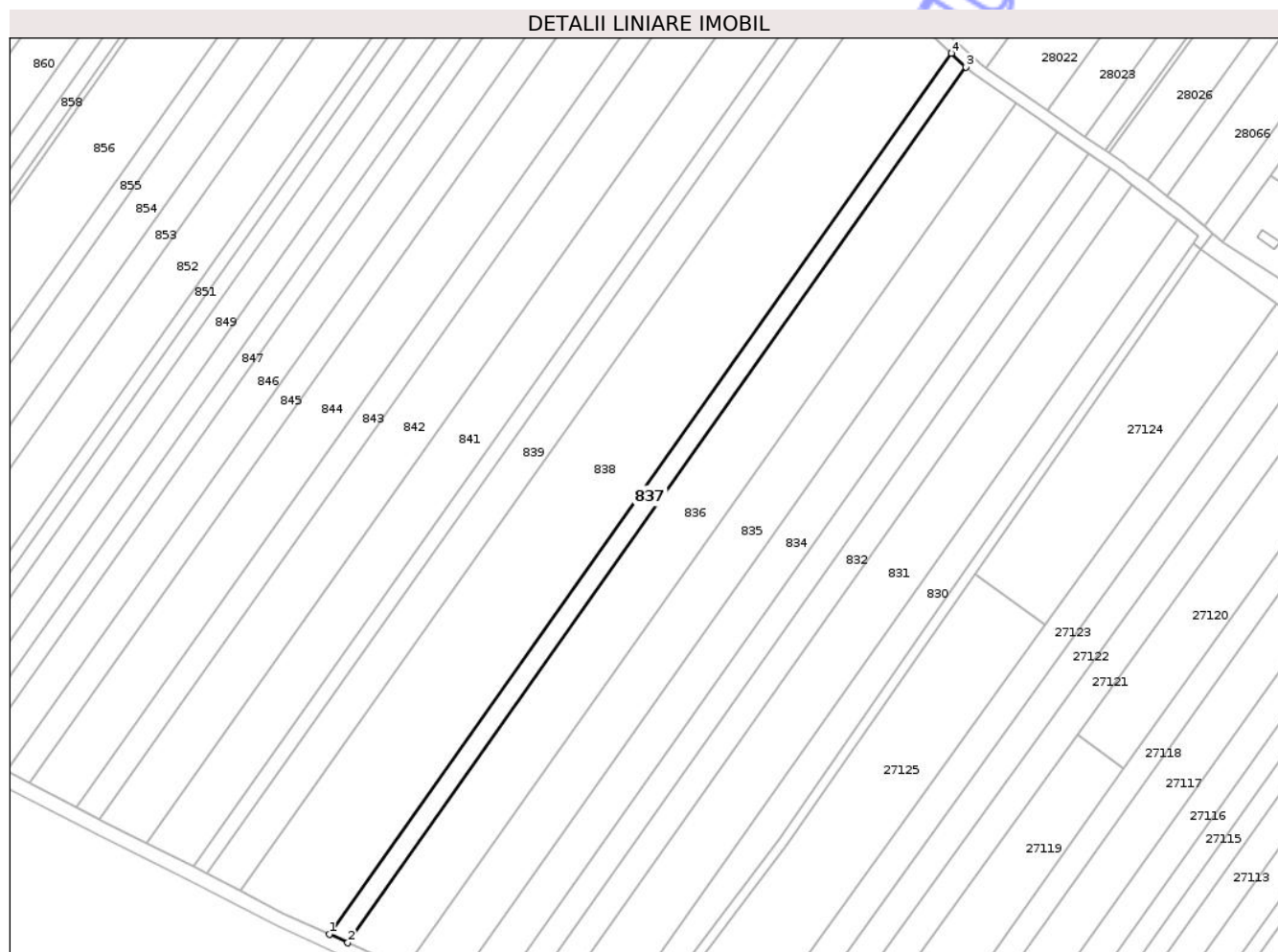
Inscrieri privind dezmembramintele dreptului de proprietate, drepturi reale de garanție și sarcini	Referințe
NU SUNT	

Anexa Nr. 1 La Partea I

Teren

Nr cadastral	Suprafața (mp)*	Observații / Referințe
52952	3.700	

* Suprafața este determinată în planul de proiecție Stereo 70.



Date referitoare la teren

Crt	Categorie folosință	Intra vilan	Suprafața (mp)	Tarla	Parcelă	Nr. topo	Observații / Referințe
1	arabil	NU	3.700	-	342/6	-	

Lungime Segmente

1) Valorile lungimilor segmentelor sunt obținute din proiecție în plan.

Punct început	X / Y	Punct sfârșit	X / Y	Lungime segment (** (m)
1	619.655,219 737.462,369	2	619.662,884 737.458,814	8.449
2	619.662,884 737.458,814	3	619.918,936 737.821,213	443.729
3	619.918,936 737.821,213	4	619.912,804 737.826,942	8.392
4	619.912,804 737.826,942	1	619.655,219 737.462,369	446.389

** Lungimile segmentelor sunt determinate în planul de proiecție Stereo 70 și sunt rotunjite la 1 milimetru.

*** Distanţa dintre puncte este formată din segmente cumulate ce sunt mai mici decât valoarea 1 milimetru.

Neutilizabil în Circuitul
Civil

**DATE DESPRE IMOBILUL NR. 836**

Oficiul de Cadastru și Publicitate Imobiliară BOTOSANI
Biroul de Cadastru și Publicitate Imobiliară Dorohoi

A. Partea I. Descrierea imobilului

TEREN Extravilan

Nr. CF vechi:53314
Nr. cadastral vechi:53314

Adresa: Jud. Botosani

Nr. Crt	Nr cadastral Nr. topografic	Suprafața* (mp)	Observații / Referințe
A1	53314	11.300	Sector cadastral:26 Teren neimprejmuit;

B. Partea II. Proprietari și acte

Inscrieri privitoare la dreptul de proprietate și alte drepturi reale	Referințe
11711 / 02/04/2025	
Act Notarial nr. 494, din 01/04/2025 emis de SPN Agachi Cornelia - Agachi Stelian Loc. Botoșani;	
B5	A1
Intabulare, drept de PROPRIETATE, dobandit prin Conventie, cota actuala 1/1, cota initiala 1/1	
1) SARAFIM GHEORGHE-VIOREL, căsătorit cu	
2) SARAFIM DANIELA-ADRIANA, bun comun	

C. Partea III. SARCINI .

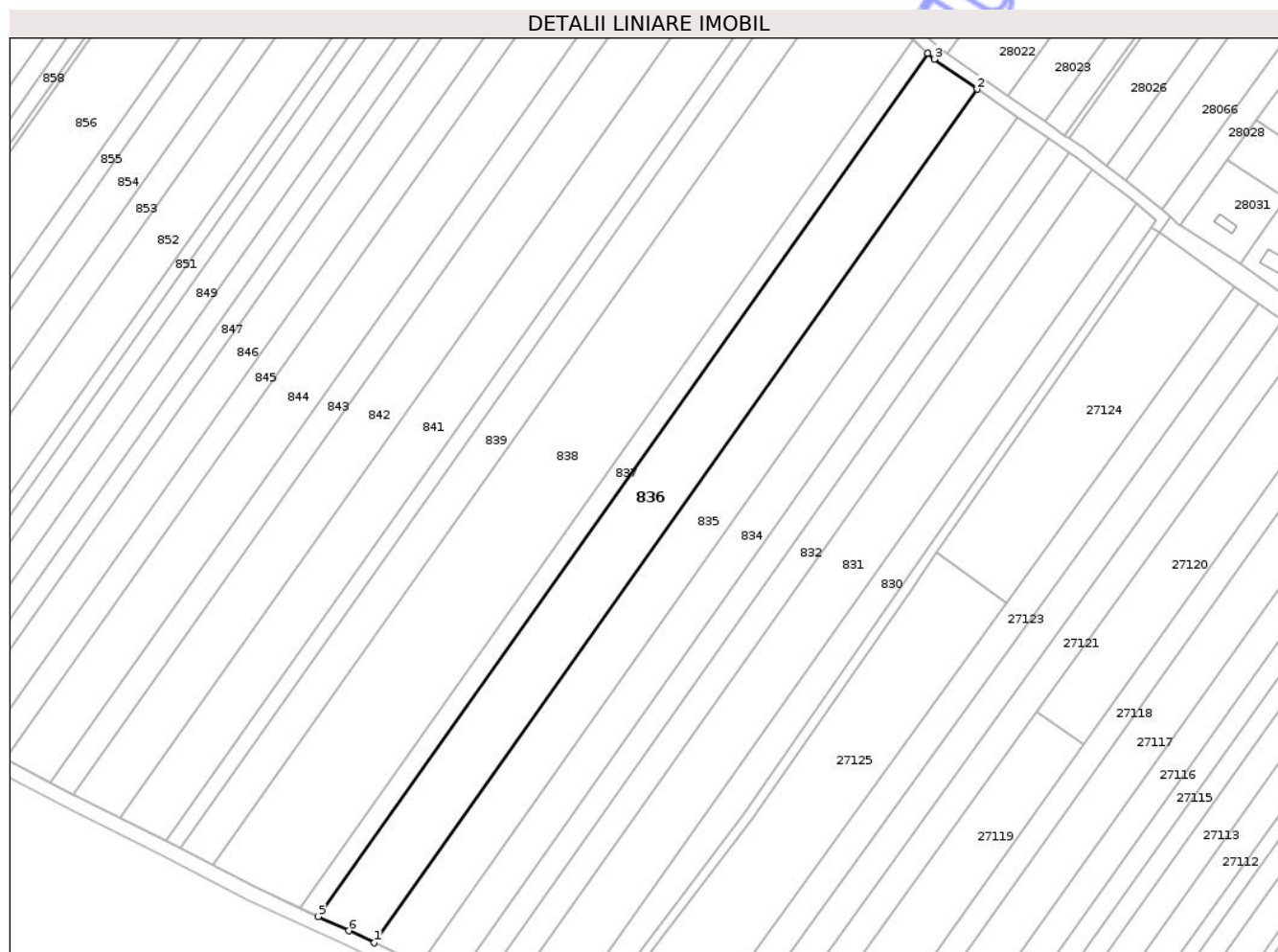
Inscrieri privind dezmembramentele dreptului de proprietate, drepturi reale de garanție și sarcini	Referințe
NU SUNT	

Anexa Nr. 1 La Partea I

Teren

Nr cadastral	Suprafața (mp)*	Observații / Referințe
53314	11.300	

* Suprafața este determinată în planul de proiecție Stereo 70.



Date referitoare la teren

Crt	Categorie folosință	Intra vilan	Suprafața (mp)	Tarla	Parcelă	Nr. topo	Observații / Referințe
1	arabil	NU	11.300	21	342/6	-	

Lungime Segmente

1) Valorile lungimilor segmentelor sunt obținute din proiecție în plan.

Punct început	X / Y	Punct sfârșit	X / Y	Lungime segment (** (m)
1	619.686,473 737.447,793	2	619.939,662 737.806,15	438.776
2	619.939,662 737.806,15	3	619.921,636 737.818,69	21.959
3	619.921,636 737.818,69	4	619.918,936 737.821,213	3.695
4	619.918,936 737.821,213	5	619.662,884 737.458,814	443.729
5	619.662,884 737.458,814	6	619.675,731 737.452,855	14.162

Punct început	X / Y	Punct sfârșit	X / Y	Lungime segment (** (m)
6	619.675,731 737.452,855	1	619.686,473 737.447,793	11.875

** Lungimile segmentelor sunt determinate în planul de proiecție Stereo 70 și sunt rotunjite la 1 milimetru.

*** Distanța dintre puncte este formată din segmente cumulate ce sunt mai mici decât valoarea 1 milimetru.

Neutilizabil în Circuitul Civil

**DATE DESPRE IMOBILUL NR. 839**

Oficiul de Cadastru și Publicitate Imobiliară BOTOSANI
Biroul de Cadastru și Publicitate Imobiliară Dorohoi

A. Partea I. Descrierea imobilului

TEREN Extravilan

Adresa: Jud. Botosani

Nr. Crt	Nr cadastral Nr. topografic	Suprafața* (mp)	Observații / Referințe
A1		7.000	Sector cadastral:26 Teren neimprejmuit;

B. Partea II. Proprietari și acte

Inscrieri privitoare la dreptul de proprietate și alte drepturi reale	Referințe
/	
Act Administrativ nr. 35537, din 08/04/1994 emis de CJSIPT BOTOSANI (Titlu proprietate);	
B1	A1
Intabulare, drept de PROPRIETATE, dobandit prin Reconstituire, cota actuala 1/1, cota initiala 1/1 1) ATOMEI AGLAIA, Lipsa C.N.P.	

C. Partea III. SARCINI .

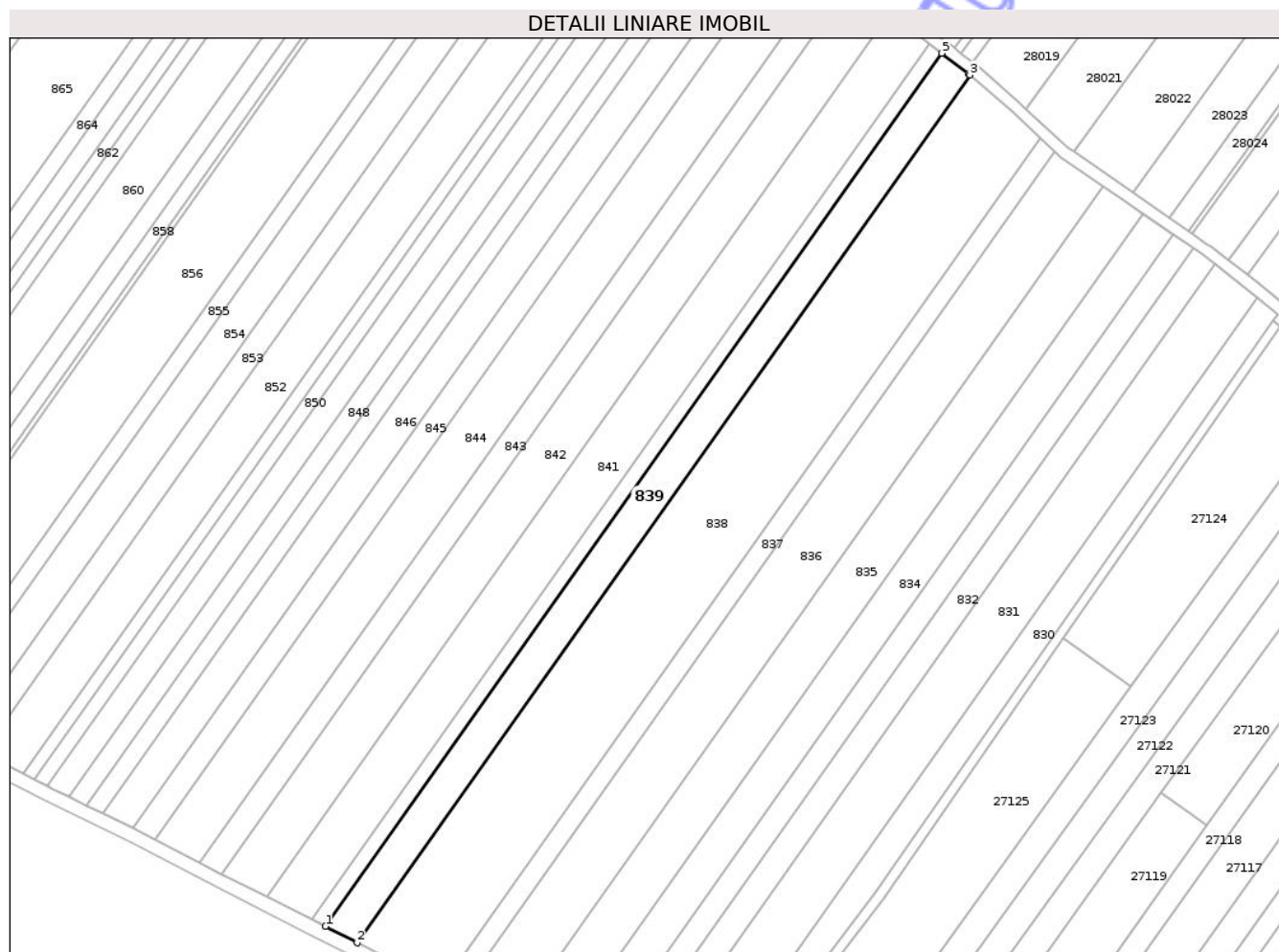
Inscrieri privind dezmembramintele dreptului de proprietate, drepturi reale de garanție și sarcini	Referințe
NU SUNT	

Anexa Nr. 1 La Partea I

Teren

Nr cadastral	Suprafața (mp)*	Observații / Referințe
	7.000	

* Suprafața este determinată în planul de proiecție Stereo 70.



Date referitoare la teren

Crt	Categorie folosință	Intravilan	Suprafața (mp)	Tarla	Parcelă	Nr. topo	Observații / Referințe
1	arabil	NU	6.500	21	342/8	-	
2	faneata	NU	500	21	341/1	-	

Lungime Segmente

1) Valorile lungimilor segmentelor sunt obținute din proiecție în plan.

Punct început	X / Y	Punct sfârșit	X / Y	Lungime segment (** (m)
1	619.604,724 737.487,434	2	619.618,408 737.480,372	15.399
2	619.618,408 737.480,372	3	619.882,415 737.854,036	457.52
3	619.882,415 737.854,036	4	619.881,942 737.854,444	0.625
4	619.881,942 737.854,444	5	619.870,341 737.863,38	14.644

Punct început	X / Y	Punct sfârșit	X / Y	Lungime segment (** (m)
5	619.870,341 737.863,38	1	619.604,724 737.487,434	460.313

** Lungimile segmentelor sunt determinate în planul de proiecție Stereo 70 și sunt rotunjite la 1 milimetru.

*** Distanța dintre puncte este formată din segmente cumulate ce sunt mai mici decât valoarea 1 milimetru.

Neutilizabil în Circuitul Civil

