

**DATE DESPRE IMOBILUL NR. 592**

Oficiul de Cadastru și Publicitate Imobiliară BOTOSANI
Biroul de Cadastru și Publicitate Imobiliară Dorohoi

A. Partea I. Descrierea imobilului

TEREN Extravilan

Adresa: Jud. Botosani

Nr. Crt	Nr cadastral Nr. topografic	Suprafața* (mp)	Observații / Referințe
A1		700	Sector cadastral:17 Teren neimprejmuit;

B. Partea II. Proprietari și acte

Inscrieri privitoare la dreptul de proprietate și alte drepturi reale	Referințe
/	
Act Normativ nr. 7, din 13/03/1996 emis de Parlamentul Romaniei (Lege);	
B1 Inscriserea posesiei, drept de PROPRIETATE, dobandit prin Lege, cota actuala 1/1, cota initiala 1/1 1) NEIDENTIFICAT NEIDENTIFICAT , Proprietar neidentificat. Lipsa C.N.P.	A1
Act Normativ nr. 07, din 13/03/1996 emis de Parlamentul Romaniei (Lege);	
B2 Se noteaza mentiunea de proprietar neidentificat.	A1

C. Partea III. SARCINI .

Inscrieri privind dezmembramintele dreptului de proprietate, drepturi reale de garanție și sarcini	Referințe
NU SUNT	

Anexa Nr. 1 La Partea I

Teren

Nr cadastral	Suprafața (mp)*	Observații / Referințe
	700	

* Suprafața este determinată în planul de proiecție Stereo 70.

DETALII LINIARE IMOBIL



Date referitoare la teren

Crt	Categorie folosință	Intra vilan	Suprafața (mp)	Tarla	Parcelă	Nr. topo	Observații / Referințe
1	drum	NU	700	14	235	-	

Lungime Segmente

1) Valorile lungimilor segmentelor sunt obținute din proiecție în plan.

Punct început	X / Y	Punct sfârșit	X / Y	Lungime segment	Punct început	X / Y	Punct sfârșit	X / Y	Lungime segment	Punct început	X / Y	Punct sfârșit	X / Y	Lungime segment
1	619.616,625 739.708,492	2	619.619,588 739.708,261	2.972	2	619.619,588 739.708,261	3	619.626,783 739.707,626	7.223	3	619.626,783 739.707,626	4	619.638,019 739.706,613	11.282
4	619.638,019 739.706,613	5	619.666,032 739.700,08	28.765	5	619.666,032 739.700,08	6	619.666,068 739.700,073	0.037	6	619.666,068 739.700,073	7	619.679,228 739.697,677	13.376
7	619.679,228 739.697,677	8	619.679,936 739.697,549	0.719	8	619.679,936 739.697,549	9	619.688,042 739.699,091	8.251	9	619.688,042 739.699,091	10	619.694,009 739.701,636	6.487
10	619.694,009 739.701,636	11	619.699,067 739.706,499	7.017	11	619.699,067 739.706,499	12	619.710,886 739.723,202	20.462	12	619.710,886 739.723,202	13	619.717,534 739.730,595	9.942
13	619.717,534 739.730,595	14	619.725,157 739.734,152	8.412	14	619.725,157 739.734,152	15	619.721,661 739.736,604	4.27	15	619.721,661 739.736,604	16	619.715,308 739.733,601	7.027
16	619.715,308 739.733,601	17	619.708,003 739.725,506	10.904	17	619.708,003 739.725,506	18	619.696,262 739.708,912	20.328	18	619.696,262 739.708,912	19	619.691,943 739.704,753	5.996

Punct început	X / Y	Punct sfârşit	X / Y	Lungime segment	Punct început	X / Y	Punct sfârşit	X / Y	Lungime segment	Punct început	X / Y	Punct sfârşit	X / Y	Lungime segment
19	619.691,943 739.704,753	20	619.686,96 739.702,629	5.417	20	619.686,96 739.702,629	21	619.682,185 739.701,713	4.862	21	619.682,185 739.701,713	22	619.679,921 739.701,278	2.305
22	619.679,921 739.701,278	23	619.668,488 739.703,376	11.624	23	619.668,488 739.703,376	24	619.666,78 739.703,689	1.736	24	619.666,78 739.703,689	25	619.638,606 739.710,256	28.929
25	619.638,606 739.710,256	26	619.629,325 739.711,095	9.319	26	619.629,325 739.711,095	27	619.619,889 739.711,938	9.474	27	619.619,889 739.711,938	28	619.619,195 739.711,999	0.697
28	619.619,195 739.711,999	29	619.604,964 739.713,045	14.269	29	619.604,964 739.713,045	30	619.584,387 739.714,557	20.632	30	619.584,387 739.714,557	31	619.578,439 739.714,994	5.964
31	619.578,439 739.714,994	32	619.566,076 739.715,569	12.376	32	619.566,076 739.715,569	33	619.559,243 739.714,222	6.965	33	619.559,243 739.714,222	34	619.556,26 739.712,8	3.305
34	619.556,26 739.712,8	35	619.553,355 739.711,321	3.26	35	619.553,355 739.711,321	36	619.550,093 739.708,572	4.266	36	619.550,093 739.708,572	37	619.552,651 739.705,899	3.7
37	619.552,651 739.705,899	38	619.555,028 739.708,033	3.194	38	619.555,028 739.708,033	39	619.560,152 739.710,645	5.751	39	619.560,152 739.710,645	40	619.566,351 739.711,869	6.319
40	619.566,351 739.711,869	41	619.578,219 739.711,311	11.881	41	619.578,219 739.711,311	42	619.586,826 739.710,679	8.63	42	619.586,826 739.710,679	43	619.604,401 739.709,389	17.622
43	619.604,401 739.709,389	1	619.616,625 739.708,492	12.257										

** Lungimile segmentelor sunt determinate în planul de proiecţie Stereo 70 și sunt rotunjite la 1 milimetru.

*** Distanța dintre puncte este formată din segmente cumulate ce sunt mai mici decât valoarea 1 milimetru.

Neutilizabil în
Civil

**DATE DESPRE IMOBILUL NR. 617**

Oficiul de Cadastru și Publicitate Imobiliară BOTOSANI
Biroul de Cadastru și Publicitate Imobiliară Dorohoi

A. Partea I. Descrierea imobilului

TEREN Extravilan

Adresa: Jud. Botosani

Nr. Crt	Nr cadastral Nr. topografic	Suprafața* (mp)	Observații / Referințe
A1		604	Sector cadastral:17 Teren neimprejmuit;

B. Partea II. Proprietari și acte

Inscrieri privitoare la dreptul de proprietate și alte drepturi reale	Referințe
/	
Act Normativ nr. 7, din 13/03/1996 emis de Parlamentul Romaniei (Lege);	
B1	Inscrierea posesiei, drept de PROPRIETATE, dobandit prin Lege, cota actuala 1/1, cota initiala 1/1
	1) NEIDENTIFICAT NEIDENTIFICAT , Proprietar neidentificat. Lipsa C.N.P.
Act Normativ nr. 07, din 13/03/1996 emis de Parlamentul Romaniei (Lege);	
B2	se noteaza mentiunea de proprietar neidentificat, rezerva a comisiei locale de fond funciar

C. Partea III. SARCINI .

Inscrieri privind dezmembramintele dreptului de proprietate, drepturi reale de garanție și sarcini	Referințe
NU SUNT	

Anexa Nr. 1 La Partea I

Teren

Nr cadastral	Suprafața (mp)*	Observații / Referințe
	604	

* Suprafața este determinată în planul de proiecție Stereo 70.



Date referitoare la teren

Crt	Categorie folosință	Intra vilan	Suprafața (mp)	Tarla	Parcelă	Nr. topo	Observații / Referințe
1	pasune	NU	444	13	227	-	
2	ape statatoare	NU	160	13	229	-	

Lungime Segmente

1) Valorile lungimilor segmentelor sunt obținute din proiecție în plan.

Punct început	X / Y	Punct sfârșit	X / Y	Lungime segment (** (m)
1	619.550,665 739.859,581	2	619.488,432 739.774,653	105.289
2	619.488,432 739.774,653	3	619.489,516 739.773,651	1.476
3	619.489,516 739.773,651	4	619.492,511 739.772,423	3.237
4	619.492,511 739.772,423	5	619.493,238 739.771,481	1.19

Punct început	X / Y	Punct sfârșit	X / Y	Lungime segment (** (m)
5	619.493,238 739.771,481	6	619.555,283 739.856,151	104.969
6	619.555,283 739.856,151	1	619.550,665 739.859,581	5.752

** Lungimile segmentelor sunt determinate în planul de proiecție Stereo 70 și sunt rotunjite la 1 milimetru.

*** Distanța dintre puncte este formată din segmente cumulate ce sunt mai mici decât valoarea 1 milimetru.

Neutilizabil în Circuitul Civil

**DATE DESPRE IMOBILUL NR. 729**

Oficiul de Cadastru și Publicitate Imobiliară BOTOSANI
Biroul de Cadastru și Publicitate Imobiliară Dorohoi

A. Partea I. Descrierea imobilului

TEREN Extravilan

Adresa: Jud. Botosani

Nr. Crt	Nr cadastral Nr. topografic	Suprafața* (mp)	Observații / Referințe
A1		1.736	Sector cadastral:17 Teren neimprejmuit;

B. Partea II. Proprietari și acte

Inscrieri privitoare la dreptul de proprietate și alte drepturi reale		Referințe
/		
Act Normativ nr. 7, din 13/03/1996 emis de Parlamentul Romaniei (Lege);		
B1	Inscrierea posesiei, drept de PROPRIETATE, dobandit prin Lege, cota actuala 1/1, cota initiala 1/1 1) NEIDENTIFICAT NEIDENTIFICAT , Proprietar neidentificat. Lipsa C.N.P.	A1
Act Normativ nr. 07, din 13/03/1996 emis de Parlamentul Romaniei (Lege);		
B2	se noteaza mentiunea de proprietar neidentificat, rezerva a comisiei locale de fond funciar	A1

C. Partea III. SARCINI .

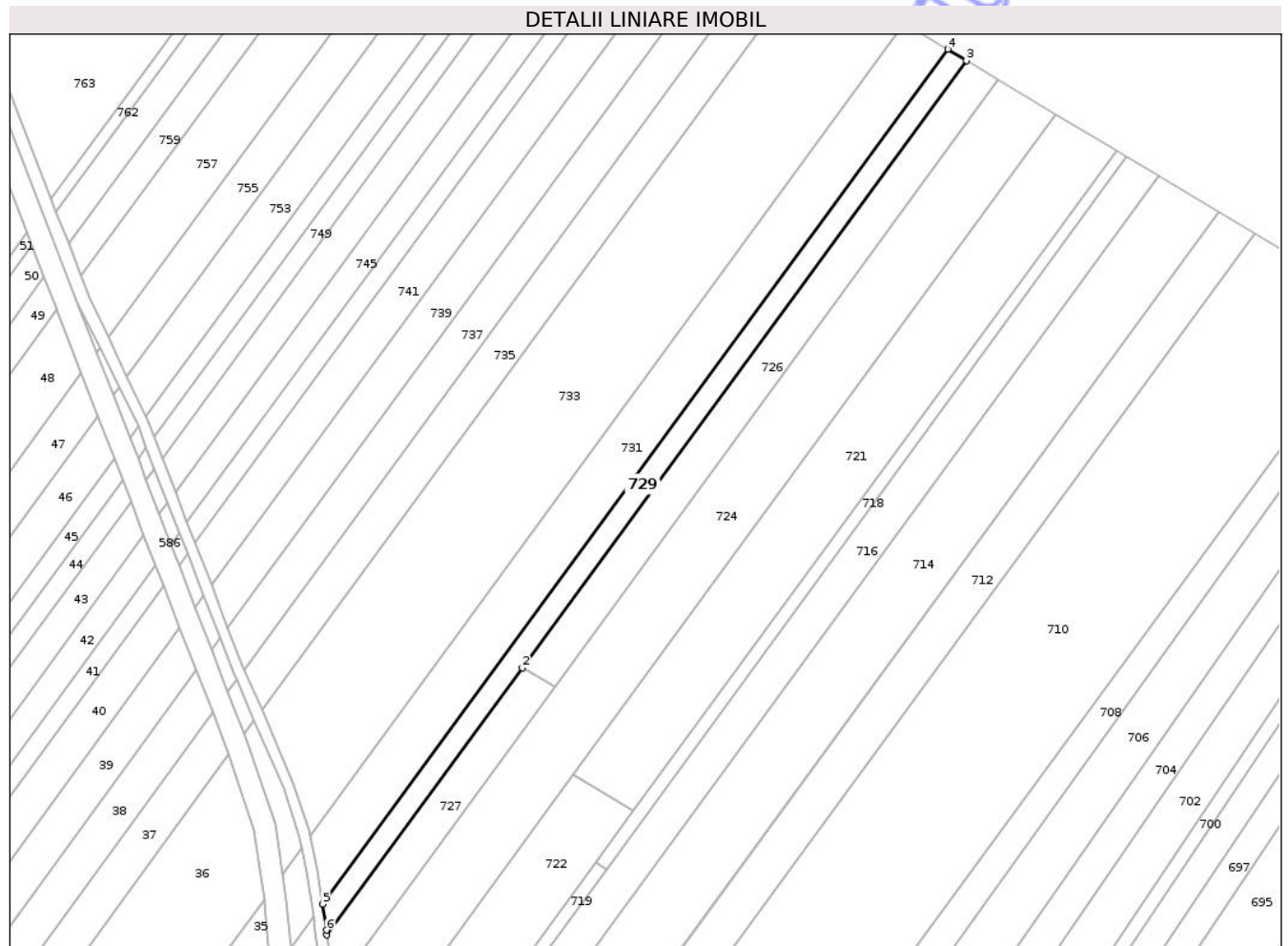
Inscrieri privind dezmembramintele dreptului de proprietate, drepturi reale de garanție și sarcini	Referințe
NU SUNT	

Anexa Nr. 1 La Partea I

Teren

Nr cadastral	Suprafața (mp)*	Observații / Referințe
	1.736	

* Suprafața este determinată în planul de proiecție Stereo 70.



Date referitoare la teren

Crt	Categorie folosință	Intra vilan	Suprafața (mp)	Tarla	Parcelă	Nr. topo	Observații / Referințe
1	arabil	NU	850	14	231	-	
2	pasune	NU	400	14	232	-	
3	arabil	NU	486	14	227	-	

Lungime Segmente

1) Valorile lungimilor segmentelor sunt obținute din proiecție în plan.

Punct început	X / Y	Punct sfârșit	X / Y	Lungime segment (** (m)
1	619.317,339 740.289,18	2	619.370,741 740.362,119	90.398
2	619.370,741 740.362,119	3	619.492,125 740.527,912	205.478
3	619.492,125 740.527,912	4	619.487,02 740.530,982	5.957
4	619.487,02 740.530,982	5	619.316,148 740.297,597	289.25

Punct început	X / Y	Punct sfârșit	X / Y	Lungime segment (** (m)
5	619.316,148 740.297,597	6	619.317,198 740.290,452	7.222
6	619.317,198 740.290,452	1	619.317,339 740.289,18	1.28

** Lungimile segmentelor sunt determinate în planul de proiecție Stereo 70 și sunt rotunjite la 1 milimetru.

*** Distanța dintre puncte este formată din segmente cumulate ce sunt mai mici decât valoarea 1 milimetru.

Neutilizabil în Circuitul Civil

**DATE DESPRE IMOBILUL NR. 782**

Oficiul de Cadastru și Publicitate Imobiliară BOTOSANI
Biroul de Cadastru și Publicitate Imobiliară Dorohoi

A. Partea I. Descrierea imobilului

TEREN Extravilan

Adresa: Jud. Botosani

Nr. Crt	Nr cadastral Nr. topografic	Suprafața* (mp)	Observații / Referințe
A1		59	Sector cadastral:17 Teren neimprejmuit;

B. Partea II. Proprietari și acte

Inscrieri privitoare la dreptul de proprietate și alte drepturi reale	Referințe
/	
Act Normativ nr. 7, din 13/03/1996 emis de Parlamentul Romaniei (Lege);	
B1	Inscrierea posesiei, drept de PROPRIETATE, dobandit prin Lege, cota actuala 1/1, cota initiala 1/1
	1) NEIDENTIFICAT NEIDENTIFICAT , Proprietar neidentificat. Lipsa C.N.P.
Act Normativ nr. 07, din 13/03/1996 emis de Parlamentul Romaniei (Lege);	
B2	se noteaza mentiunea de proprietar neidentificat, rezerva a comisiei locale de fond funciar

C. Partea III. SARCINI .

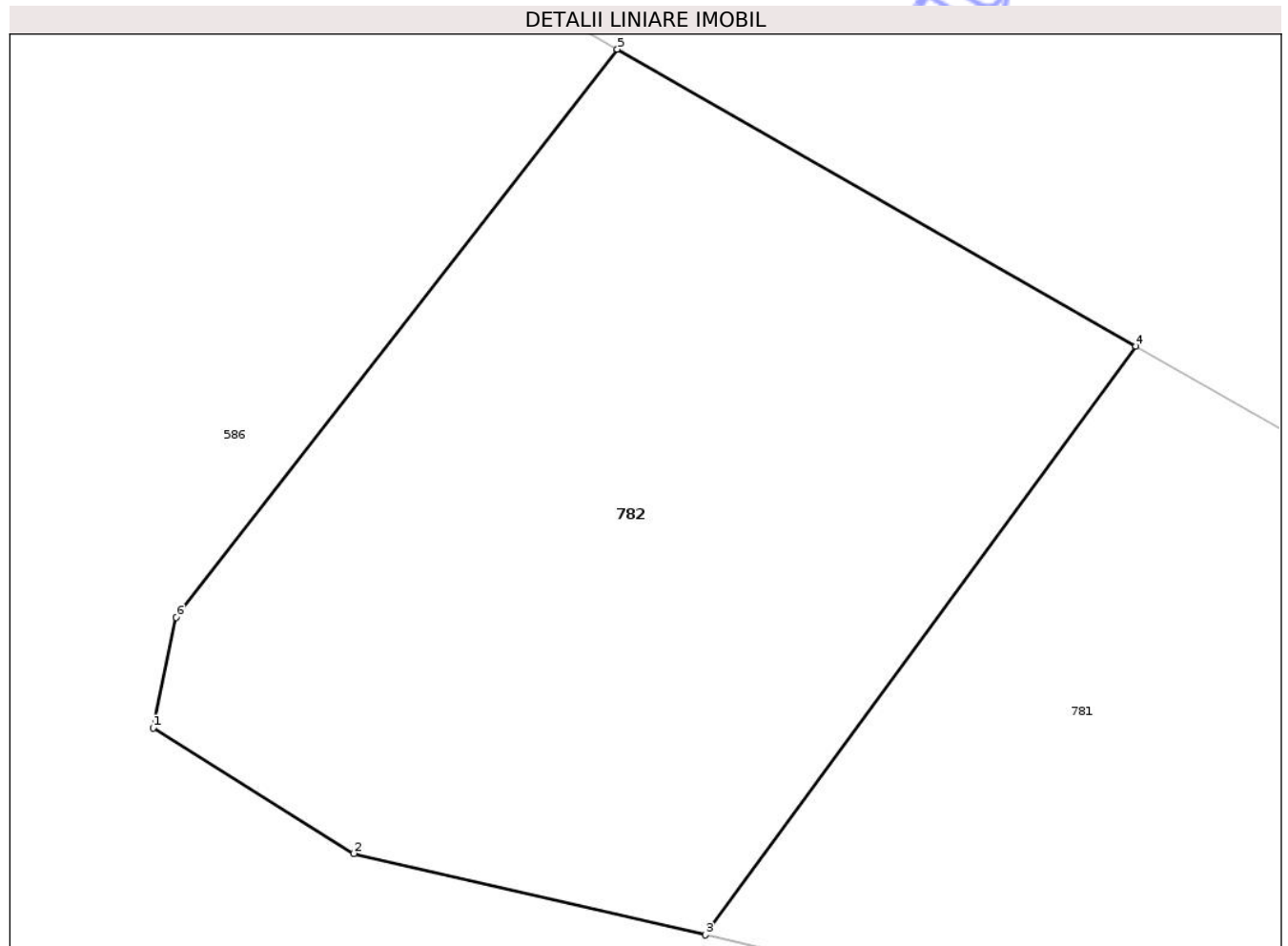
Inscrieri privind dezmembramintele dreptului de proprietate, drepturi reale de garanție și sarcini	Referințe
NU SUNT	

Anexa Nr. 1 La Partea I

Teren

Nr cadastral	Suprafața (mp)*	Observații / Referințe
	59	

* Suprafața este determinată în planul de proiecție Stereo 70.



Date referitoare la teren

Crt	Categorie folosință	Intra vilan	Suprafața (mp)	Tarla	Parcelă	Nr. topo	Observații / Referințe
1	pasune	NU	59	14	227	-	

Lungime Segmente

1) Valorile lungimilor segmentelor sunt obținute din proiecție în plan.

Punct început	X / Y	Punct sfârșit	X / Y	Lungime segment (** (m)
1	619.106,201 740.757,97	2	619.108,423 740.756,585	2.618
2	619.108,423 740.756,585	3	619.112,31 740.755,685	3.99
3	619.112,31 740.755,685	4	619.117,071 740.762,187	8.059
4	619.117,071 740.762,187	5	619.111,336 740.765,467	6.607
5	619.111,336 740.765,467	6	619.106,456 740.759,192	7.949

Punct început	X / Y	Punct sfârșit	X / Y	Lungime segment (** (m)
6	619.106,456 740.759,192	1	619.106,201 740.757,97	1.248

** Lungimile segmentelor sunt determinate în planul de proiecție Stereo 70 și sunt rotunjite la 1 milimetru.

*** Distanța dintre puncte este formată din segmente cumulate ce sunt mai mici decât valoarea 1 milimetru.

Neutilizabil în Circuitul Civil



DATE DESPRE IMOBILUL NR. 652

Oficiul de Cadastru și Publicitate Imobiliară BOTOSANI
Biroul de Cadastru și Publicitate Imobiliară Dorohoi

A. Partea I. Descrierea imobilului

TEREN Extravilan

Adresa: Jud. Botosani

Nr. Crt	Nr cadastral Nr. topografic	Suprafața* (mp)	Observații / Referințe
A1		15.000	Sector cadastral:17 Teren neimprejmuit;

B. Partea II. Proprietari și acte

Inscrieri privitoare la dreptul de proprietate și alte drepturi reale	Referințe
/	
Act Administrativ nr. 41878, din 18/08/1994 emis de CJSIPT BOTOSANI (Titlu proprietate);	
B1	A1
Intabulare, drept de PROPRIETATE, dobandit prin Reconstituire, cota actuala 1/1, cota initiala 1/1 1) TĂNASĂ VASILE, Lipsa C.N.P.	

C. Partea III. SARCINI .

Inscrieri privind dezmembramintele dreptului de proprietate, drepturi reale de garanție și sarcini	Referințe
NU SUNT	

Anexa Nr. 1 La Partea I

Teren

Nr cadastral	Suprafața (mp)*	Observații / Referințe
	15.000	

* Suprafața este determinată în planul de proiecție Stereo 70.

DETALII LINIARE IMOBIL



Date referitoare la teren

Crt	Categorie folosință	Intravilan	Suprafața (mp)	Tarla	Parcelă	Nr. topo	Observații / Referințe
1	curți construcții	NU	300	14	236	-	
2	arabil	NU	1.500	14	237	-	
3	arabil	NU	800	14	238/1	-	
4	arabil	NU	12.400	14	233/41	-	

Date referitoare la construcții

Crt	Număr	Destinație construcție	Supraf. (mp)	Situație juridică	Observații / Referințe
A1.1		construcții de locuințe	47	Fara acte	Nr. niveluri:1; S. construita la sol:47 mp; Locuinta, parter.

Lungime Segmente

1) Valorile lungimilor segmentelor sunt obținute din proiecție în plan.

Punct început	X / Y	Punct sfârșit	X / Y	Lungime segment (** (m)
1	619.636,513 739.800,781	2	619.648,373 739.792,683	14.361

Punct început	X / Y	Punct sfârșit	X / Y	Lungime segment (** (m)
2	619.648,373 739.792,683	3	619.660,044 739.784,714	14.132
3	619.660,044 739.784,714	4	619.678,437 739.811,322	32.346
4	619.678,437 739.811,322	5	619.939,856 740.250,446	511.048
5	619.939,856 740.250,446	6	619.921,319 740.262,069	21.88
6	619.921,319 740.262,069	7	619.651,126 739.829,938	509.648
7	619.651,126 739.829,938	1	619.636,513 739.800,781	32.614

** Lungimile segmentelor sunt determinate în planul de proiecție Stereo 70 și sunt rotunjite la 1 milimetru.

*** Distanța dintre puncte este formată din segmente cumulate ce sunt mai mici decât valoarea 1 milimetru.

Neutilizabil în Circuitul Civil

**DATE DESPRE IMOBILUL NR. 613**

Oficiul de Cadastru și Publicitate Imobiliară BOTOSANI
Biroul de Cadastru și Publicitate Imobiliară Dorohoi

A. Partea I. Descrierea imobilului

TEREN Extravilan

Adresa: Jud. Botosani

Nr. Crt	Nr cadastral Nr. topografic	Suprafața* (mp)	Observații / Referințe
A1		92	Sector cadastral:17 Teren neimprejmuț; Imobilul se gaseste conform SC în pc 233/54. Diferenta de 108mp se gaseste la imobilul ID 614

B. Partea II. Proprietari și acte

Inscrieri privitoare la dreptul de proprietate și alte drepturi reale	Referințe
/	
Hotarare Judecatoreasca nr. 1285, din 06/12/2018 emis de JUDECATORIA DARABANI;	
B1	A1
Intabulare, drept de PROPRIETATE, dobandit prin Hotarare Judecatoreasca, cota actuala 1/1, cota initiala 1/1 1) PĂLTINIȘANU VASILE, Lipsa C.N.P.	

C. Partea III. SARCINI .

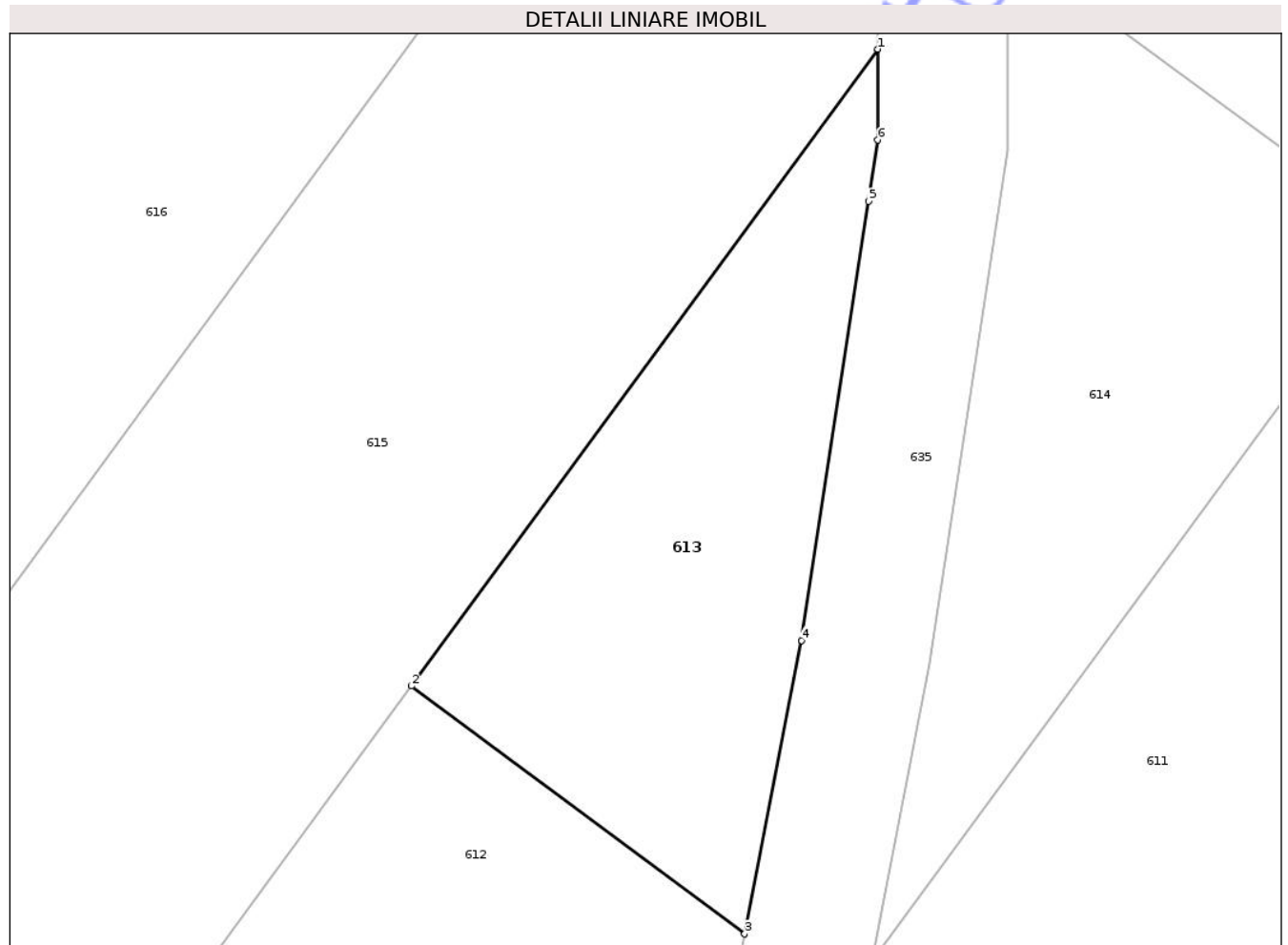
Inscrieri privind dezmembramintele dreptului de proprietate, drepturi reale de garanție și sarcini	Referințe
NU SUNT	

Anexa Nr. 1 La Partea I

Teren

Nr cadastral	Suprafața (mp)*	Observații / Referințe
	92	Imobilul se gaseste conform SC in pc 233/54. Diferenta de 108mp se gaseste la imobilul ID 614

* Suprafața este determinată în planul de proiecție Stereo 70.



Date referitoare la teren

Crt	Categorie folosință	Intra vilan	Suprafața (mp)	Tarla	Parcelă	Nr. topo	Observații / Referințe
1	pasune	NU	92	14	227	-	

Lungime Segmente

1) Valorile lungimilor segmentelor sunt obținute din proiecție în plan.

Punct început	X / Y	Punct sfârșit	X / Y	Lungime segment (** (m)
1	619.567,781 739.842,248	2	619.557,025 739.827,568	18.199
2	619.557,025 739.827,568	3	619.564,713 739.821,856	9.578
3	619.564,713 739.821,856	4	619.566,027 739.828,619	6.889
4	619.566,027 739.828,619	5	619.567,565 739.838,742	10.239
5	619.567,565 739.838,742	6	619.567,78 739.840,154	1.428

Punct început	X / Y	Punct sfârșit	X / Y	Lungime segment (** (m)
6	619.567,78 739.840,154	1	619.567,781 739.842,248	2.094

** Lungimile segmentelor sunt determinate în planul de proiecție Stereo 70 și sunt rotunjite la 1 milimetru.

*** Distanța dintre puncte este formată din segmente cumulate ce sunt mai mici decât valoarea 1 milimetru.

Neutilizabil în Circuitul Civil

**DATE DESPRE IMOBILUL NR. 687**

Oficiul de Cadastru și Publicitate Imobiliară BOTOSANI
Biroul de Cadastru și Publicitate Imobiliară Dorohoi

A. Partea I. Descrierea imobilului

TEREN Extravilan

Adresa: Jud. Botosani

Nr. Crt	Nr cadastral Nr. topografic	Suprafața* (mp)	Observații / Referințe
A1		257	Sector cadastral:17 Teren neimprejmuit; Imobilul se gaseste conform actului notarial in pc 227/41. Diferenta de 743mp se gaseste la imobilul ID 688

B. Partea II. Proprietari și acte

Inscrieri privitoare la dreptul de proprietate și alte drepturi reale		Referințe
/		
Act Notarial nr. 48, din 08/05/2025 emis de BIN Puscasu Ioana - Cristina (Certificat de mostenitor);		
B1	Intabulare, drept de PROPRIETATE, dobandit prin Succesiune, cota actuala 3/8, cota initiala 3/8 1) SARAFIM GHEORGHE-VIOREL, căsătorit cu 2) SARAFIM DANIELA-ADRIANA, bun comun	A1
B2	Intabulare, drept de PROPRIETATE, dobandit prin Succesiune, cota actuala 1/8, cota initiala 1/8 1) SARAFIM GHEORGHE-VIOREL, căsătorit cu 2) SARAFIM DANIELA-ADRIANA, bun comun	A1
Act Notarial nr. 1137, din 16/12/2025 emis de BIN Puscasu Ioana - Cristina;		
B3	Intabulare, drept de PROPRIETATE, dobandit prin Conventie, cota actuala 1/2, cota initiala 1/2 1) SARAFIM GHEORGHE-VIOREL, căsătorit cu 2) SARAFIM DANIELA-ADRIANA, bun comun	A1

C. Partea III. SARCINI

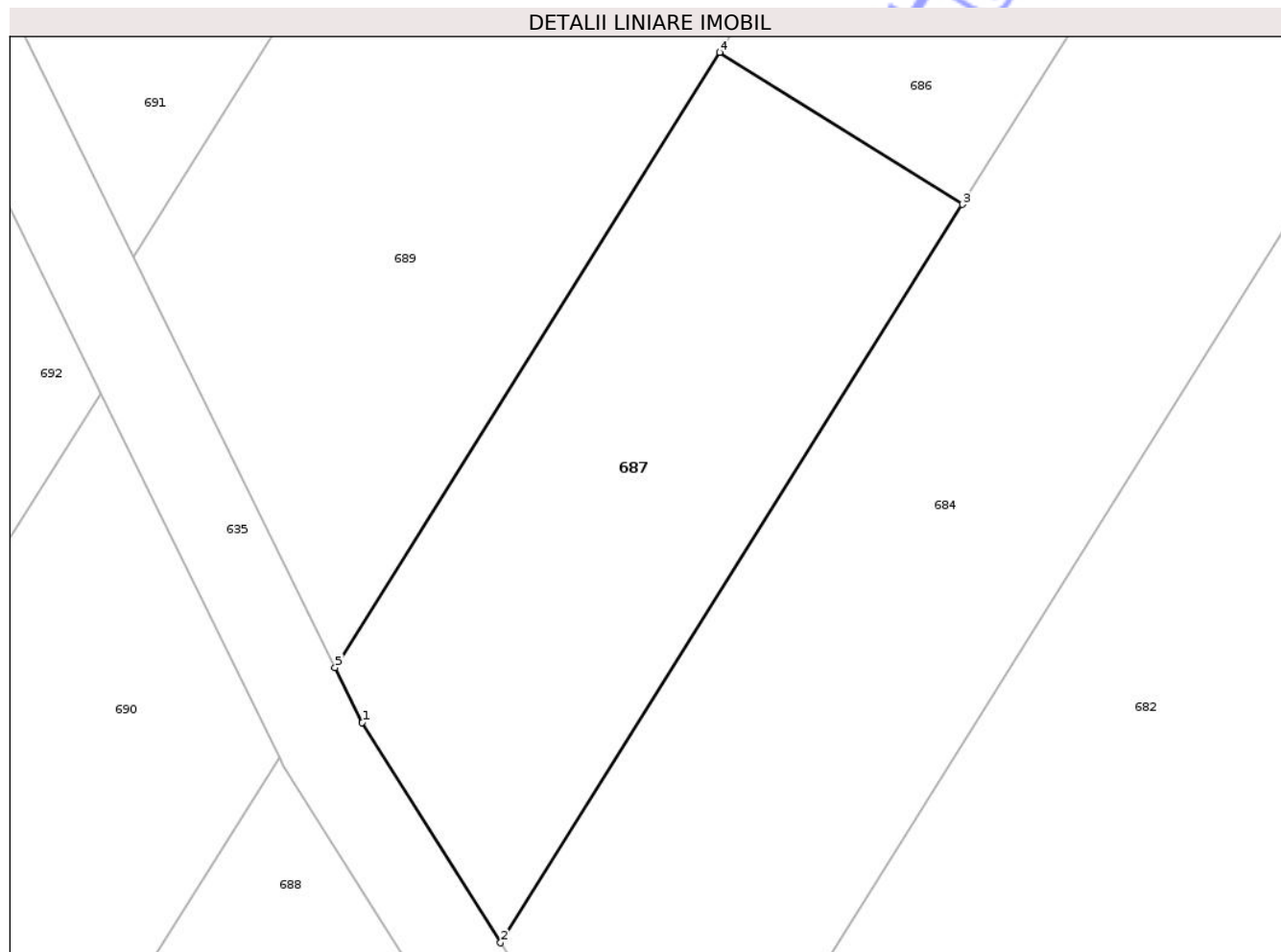
Inscrieri privind dezmembramintele dreptului de proprietate, drepturi reale de garanție și sarcini	Referințe
NU SUNT	

Anexa Nr. 1 La Partea I

Teren

Nr cadastral	Suprafața (mp)*	Observații / Referințe
	257	Imobilul se gaseste conform actului notarial in pc 227/41. Diferenta de 743mp se gaseste la imobilul ID 688

* Suprafața este determinată în planul de proiecție Stereo 70.



Date referitoare la teren

Crt	Categorie folosință	Intra vilan	Suprafața (mp)	Tarla	Parcelă	Nr. topo	Observații / Referințe
1	arabil	NU	257	14	233	-	

Lungime Segmente

1) Valorile lungimilor segmentelor sunt obținute din proiecție în plan.

Punct început	X / Y	Punct sfârșit	X / Y	Lungime segment (** (m)
1	619.464,033 740.025,957	2	619.468,669 740.018,584	8.709
2	619.468,669 740.018,584	3	619.484,121 740.043,297	29.146
3	619.484,121 740.043,297	4	619.476,006 740.048,385	9.578
4	619.476,006 740.048,385	5	619.463,131 740.027,793	24.286
5	619.463,131 740.027,793	1	619.464,033 740.025,957	2.046

** Lungimile segmentelor sunt determinate în planul de proiecţie Stereo 70 şi sunt rotunjite la 1 milimetru.

*** Distanţa dintre puncte este formată din segmente cumulate ce sunt mai mici decât valoarea 1 milimetru.

Neutilizabil în Circuitul
Civil

**DATE DESPRE IMOBILUL NR. 703**

Oficiul de Cadastru și Publicitate Imobiliară BOTOSANI
Biroul de Cadastru și Publicitate Imobiliară Dorohoi

A. Partea I. Descrierea imobilului

TEREN Extravilan

Adresa: Jud. Botosani

Nr. Crt	Nr cadastral Nr. topografic	Suprafața* (mp)	Observații / Referințe
A1		979	Sector cadastral:17 Teren neimprejmuit; Imobilul se gaseste conform TP în pc 233/57. Diferenta de 5021mp se gaseste la imobilul ID 702

B. Partea II. Proprietari și acte

Inscrieri privitoare la dreptul de proprietate și alte drepturi reale	Referințe
/	
Act Administrativ nr. 150750, din 24/01/2007 emis de CJSIPT BOTOSANI (Titlu proprietate);	
B1	A1
Intabulare, drept de PROPRIETATE, dobandit prin Reconstituire, cota actuala 1/1, cota initiala 1/1 1) ALUNGI DOMNICA, Lipsa C.N.P.	

C. Partea III. SARCINI .

Inscrieri privind dezmembramintele dreptului de proprietate, drepturi reale de garanție și sarcini	Referințe
NU SUNT	

Anexa Nr. 1 La Partea I

Teren

Nr cadastral	Suprafața (mp)*	Observații / Referințe
	979	Imobilul se găsește conform TP în pc 233/57. Diferența de 5021mp se găsește la imobilul ID 702

* Suprafața este determinată în planul de proiecție Stereo 70.



Date referitoare la teren

Crt	Categorie folosință	Intra vilan	Suprafața (mp)	Tarla	Parcelă	Nr. topo	Observații / Referințe
1	pasune	NU	979	14	227	-	

Lungime Segmente

1) Valorile lungimilor segmentelor sunt obținute din proiecție în plan.

Punct început	X / Y	Punct sfârșit	X / Y	Lungime segment (** (m)
1	619.340,332 740.023,597	2	619.342,262 740.014,927	8.882
2	619.342,262 740.014,927	3	619.406,561 740.108,649	113.658
3	619.406,561 740.108,649	4	619.399,172 740.113,7	8.95
4	619.399,172 740.113,7	5	619.340,181 740.027,715	104.275
5	619.340,181 740.027,715	1	619.340,332 740.023,597	4.121

** Lungimile segmentelor sunt determinate în planul de proiecţie Stereo 70 şi sunt rotunjite la 1 milimetru.

*** Distanţa dintre puncte este formată din segmente cumulate ce sunt mai mici decât valoarea 1 milimetru.

Neutilizabil în Circuitul
Civil

**DATE DESPRE IMOBILUL NR. 781**

Oficiul de Cadastru și Publicitate Imobiliară BOTOSANI
Biroul de Cadastru și Publicitate Imobiliară Dorohoi

A. Partea I. Descrierea imobilului

TEREN Extravilan

Adresa: Jud. Botosani

Nr. Crt	Nr cadastral Nr. topografic	Suprafața* (mp)	Observații / Referințe
A1		53	Sector cadastral:17 Teren neimprejmuit; Imobilul se gaseste conform TP in pc 97/195, 123/4. Diferenta de 3547mp se gaseste la imobilul ID 68

B. Partea II. Proprietari și acte

Inscrieri privitoare la dreptul de proprietate și alte drepturi reale	Referințe
/	
Act Administrativ nr. 35581, din 20/06/1994 emis de CJSIPT BOTOSANI (Titlu proprietate);	
B1	A1
Intabulare, drept de PROPRIETATE, dobandit prin Reconstituire, cota actuala 1/1, cota initiala 1/1 1) ALUNGEI EMILIA, Lipsa C.N.P.	

C. Partea III. SARCINI .

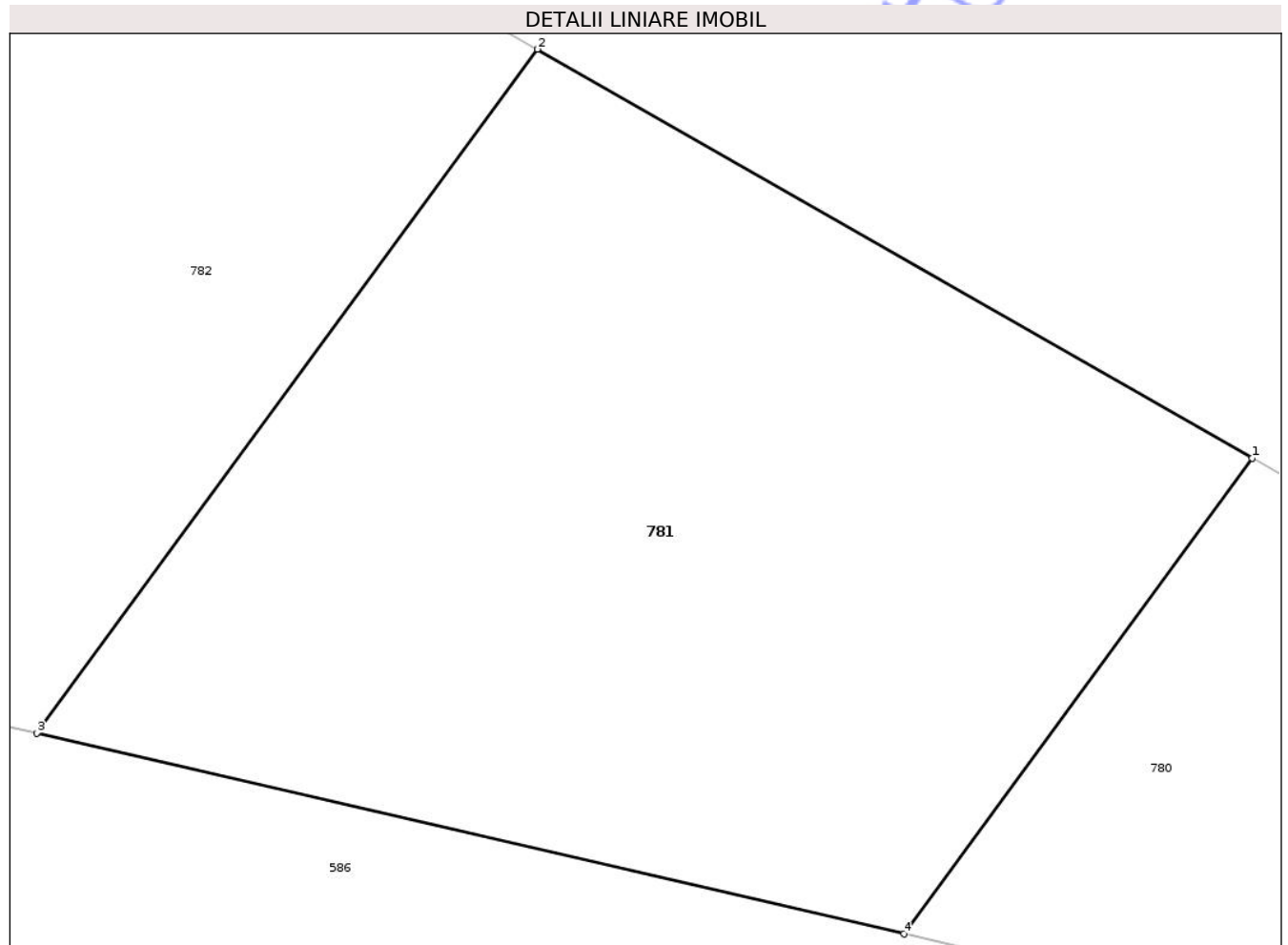
Inscrieri privind dezmembramintele dreptului de proprietate, drepturi reale de garanție și sarcini	Referințe
NU SUNT	

Anexa Nr. 1 La Partea I

Teren

Nr cadastral	Suprafața (mp)*	Observații / Referințe
	53	Imobilul se gaseste conform TP in pc 97/195, 123/4. Diferenta de 3547mp se gaseste la imobilul ID 68

* Suprafața este determinată în planul de proiecție Stereo 70.



Date referitoare la teren

Crt	Categorie folosință	Intra vilan	Suprafața (mp)	Tarla	Parcelă	Nr. topo	Observații / Referințe
1	pasune	NU	53	8	227	-	

Lungime Segmente

1) Valorile lungimilor segmentelor sunt obținute din proiecție în plan.

Punct început	X / Y	Punct sfârșit	X / Y	Lungime segment (** (m)
1	619.123,868 740.758,299	2	619.117,071 740.762,187	7.83
2	619.117,071 740.762,187	3	619.112,31 740.755,685	8.059
3	619.112,31 740.755,685	4	619.120,555 740.753,776	8.463
4	619.120,555 740.753,776	1	619.123,868 740.758,299	5.607

** Lungimile segmentelor sunt determinate în planul de proiecţie Stereo 70 şi sunt rotunjite la 1 milimetru.

*** Distanţa dintre puncte este formată din segmente cumulate ce sunt mai mici decât valoarea 1 milimetru.

Neutilizabil în Circuitul
Civil

**DATE DESPRE IMOBILUL NR. 779**

Oficiul de Cadastru și Publicitate Imobiliară BOTOSANI
Biroul de Cadastru și Publicitate Imobiliară Dorohoi

A. Partea I. Descrierea imobilului

TEREN Extravilan

Adresa: Jud. Botosani

Nr. Crt	Nr cadastral Nr. topografic	Suprafața* (mp)	Observații / Referințe
A1		107	Sector cadastral:17 Teren neimprejmuit; Imobilul se gaseste conform TP în pc 97/197. Diferenta de 4893mp se gaseste la imobilul ID 66

B. Partea II. Proprietari și acte

Inscrieri privitoare la dreptul de proprietate și alte drepturi reale	Referințe
/	
Act Administrativ nr. 134553, din 28/10/2003 emis de CJSIPT BOTOSANI (Titlu proprietate);	
B1	A1
Intabulare, drept de PROPRIETATE, dobandit prin Reconstituire, cota actuala 1/1, cota initiala 1/1 1) ARNAUTU AGLAIA, Lipsa C.N.P.	

C. Partea III. SARCINI .

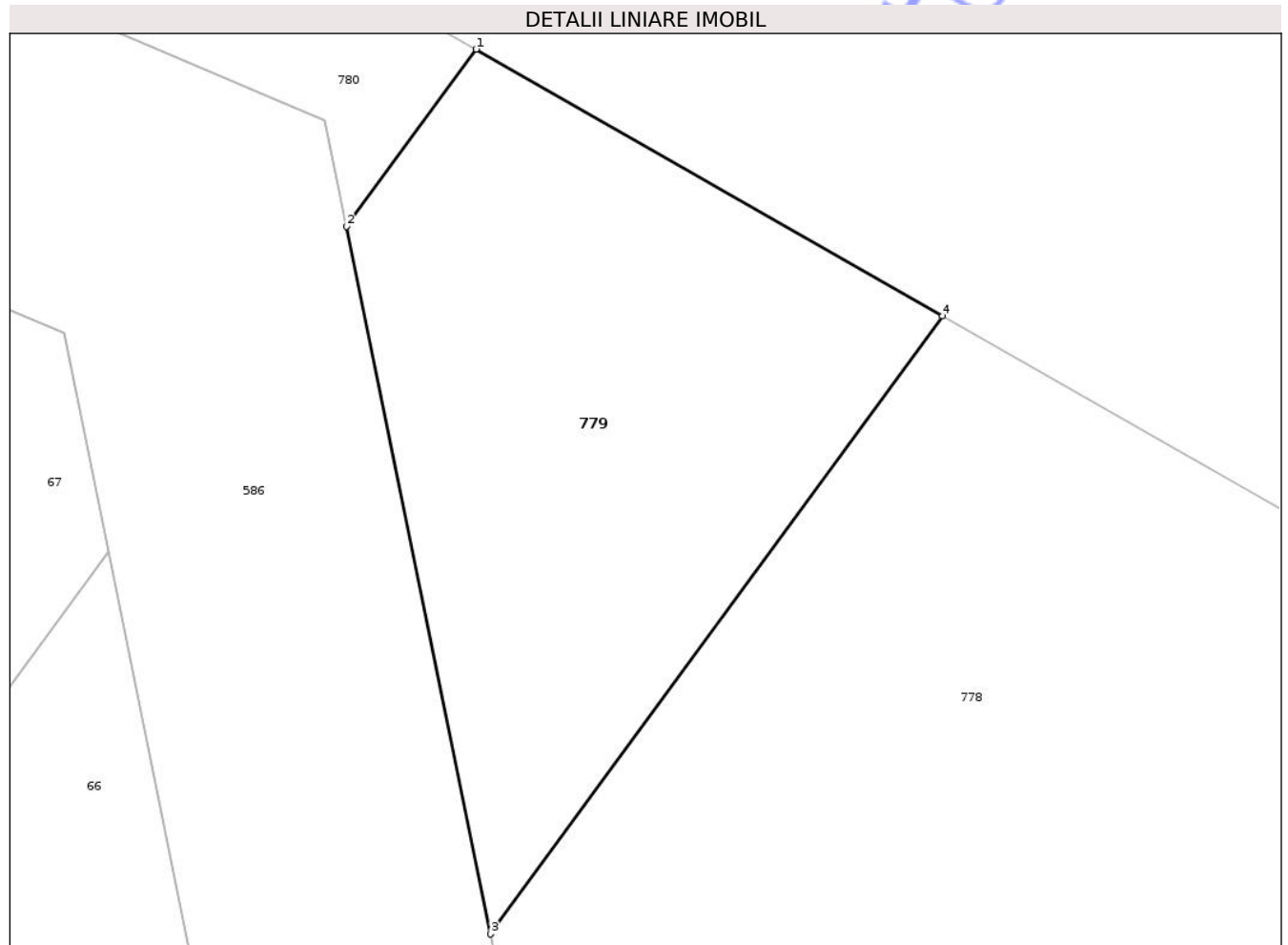
Inscrieri privind dezmembramintele dreptului de proprietate, drepturi reale de garanție și sarcini	Referințe
NU SUNT	

Anexa Nr. 1 La Partea I

Teren

Nr cadastral	Suprafața (mp)*	Observații / Referințe
	107	Imobilul se găsește conform TP în pc 97/197. Diferența de 4893mp se găsește la imobilul ID 66

* Suprafața este determinată în planul de proiecție Stereo 70.



Date referitoare la teren

Crt	Categorie folosință	Intra vilan	Suprafața (mp)	Tarla	Parcelă	Nr. topo	Observații / Referințe
1	pasune	NU	107	8	227	-	

Lungime Segmente

1) Valorile lungimilor segmentelor sunt obținute din proiecție în plan.

Punct început	X / Y	Punct sfârșit	X / Y	Lungime segment (** (m)
1	619.142,676 740.747,542	2	619.140,064 740.743,975	4.421
2	619.140,064 740.743,975	3	619.142,966 740.729,722	14.545
3	619.142,966 740.729,722	4	619.152,076 740.742,165	15.421
4	619.152,076 740.742,165	1	619.142,676 740.747,542	10.829

** Lungimile segmentelor sunt determinate în planul de proiecţie Stereo 70 şi sunt rotunjite la 1 milimetru.

*** Distanţa dintre puncte este formată din segmente cumulate ce sunt mai mici decât valoarea 1 milimetru.

Neutilizabil în Circuitul
Civil

**DATE DESPRE IMOBILUL NR. 780**

Oficiul de Cadastru și Publicitate Imobiliară BOTOSANI
 Biroul de Cadastru și Publicitate Imobiliară Dorohoi

A. Partea I. Descrierea imobilului

TEREN Extravilan

Adresa: Jud. Botosani

Nr. Crt	Nr cadastral Nr. topografic	Suprafața* (mp)	Observații / Referințe
A1		85	Sector cadastral:17 Teren neimprejmuț; Imobilul se gaseste conform TP in pc 97/196, 123/5. Diferenta de 9915mp se gaseste la imobilul ID 67

B. Partea II. Proprietari și acte

Inscrieri privitoare la dreptul de proprietate și alte drepturi reale	Referințe
/	
Act Administrativ nr. 35582, din 20/06/1994 emis de CJSIPT BOTOSANI (Titlu proprietate);	
B1	A1
Intabulare, drept de PROPRIETATE, dobandit prin Reconstituire, cota actuala 1/1, cota initiala 1/1 1) GUCEANU CONSTANTIN, Lipsa C.N.P.	

C. Partea III. SARCINI .

Inscrieri privind dezmembramintele dreptului de proprietate, drepturi reale de garanție și sarcini	Referințe
NU SUNT	

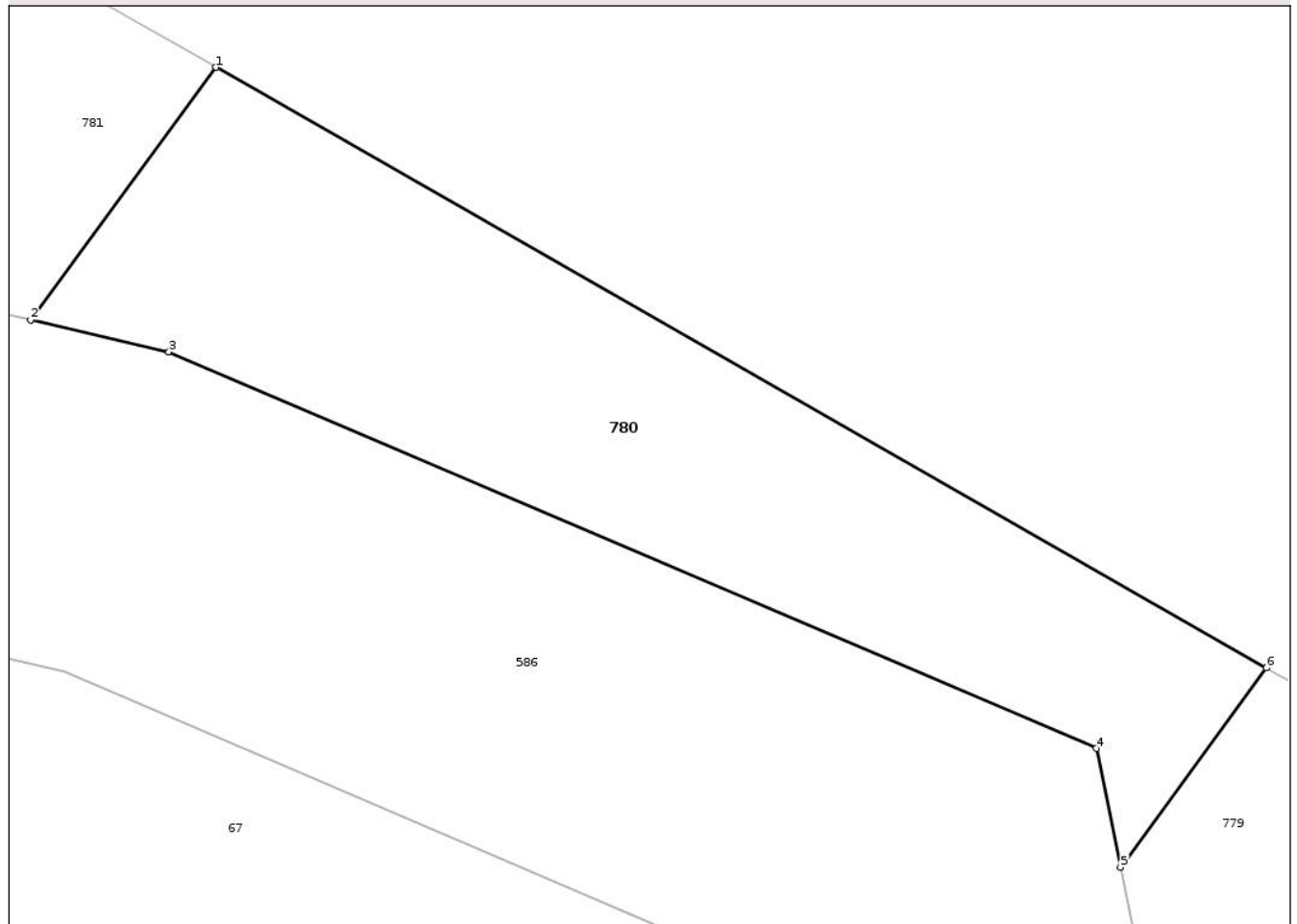
Anexa Nr. 1 La Partea I

Teren

Nr cadastral	Suprafața (mp)*	Observații / Referințe
	85	Imobilul se gaseste conform TP in pc 97/196, 123/5. Diferenta de 9915mp se gaseste la imobilul ID 67

* Suprafața este determinată în planul de proiecție Stereo 70.

DETALII LINIARE IMOBIL



Date referitoare la teren

Crt	Categorie folosință	Intra vilan	Suprafața (mp)	Tarla	Parcelă	Nr. topo	Observații / Referințe
1	pasune	NU	85	8	227	-	

Lungime Segmente

1) Valorile lungimilor segmentelor sunt obținute din proiecție în plan.

Punct început	X / Y	Punct sfârșit	X / Y	Lungime segment (** (m)
1	619.123,868 740.758,299	2	619.120,555 740.753,776	5.607
2	619.120,555 740.753,776	3	619.123,029 740.753,203	2.539
3	619.123,029 740.753,203	4	619.139,631 740.746,101	18.057
4	619.139,631 740.746,101	5	619.140,064 740.743,975	2.17
5	619.140,064 740.743,975	6	619.142,676 740.747,542	4.421

Punct început	X / Y	Punct sfârșit	X / Y	Lungime segment (** (m)
6	619.142,676 740.747,542	1	619.123,868 740.758,299	21.667

** Lungimile segmentelor sunt determinate în planul de proiecție Stereo 70 și sunt rotunjite la 1 milimetru.

*** Distanța dintre puncte este formată din segmente cumulate ce sunt mai mici decât valoarea 1 milimetru.

Neutilizabil în Circuitul Civil



DATE DESPRE IMOBILUL NR. 635

Oficiul de Cadastru și Publicitate Imobiliară BOTOSANI
Biroul de Cadastru și Publicitate Imobiliară Dorohoi

A. Partea I. Descrierea imobilului

TEREN Extravilan

Adresa: Jud. Botosani

Nr. Crt	Nr cadastral Nr. topografic	Suprafața* (mp)	Observații / Referințe
A1		5.000	Sector cadastral:17 Teren neimprejmuit;

B. Partea II. Proprietari și acte

Inscrieri privitoare la dreptul de proprietate și alte drepturi reale	Referințe
/	
Act Normativ nr. 7, din 13/03/1996 emis de Parlamentul Romaniei (Lege);	
B1	Inscrierea posesiei, drept de PROPRIETATE, dobandit prin Lege, cota actuala 1/1, cota initiala 1/1
	1) NEIDENTIFICAT NEIDENTIFICAT, Proprietar neidentificat. Lipsa C.N.P.
Act Normativ nr. 07, din 13/03/1996 emis de Parlamentul Romaniei (Lege);	
B2	Se noteaza mentiunea de proprietar neidentificat.

C. Partea III. SARCINI .

Inscrieri privind dezmembramintele dreptului de proprietate, drepturi reale de garanție și sarcini	Referințe
NU SUNT	

Anexa Nr. 1 La Partea I

Teren

Nr cadastral	Suprafața (mp)*	Observații / Referințe
	5.000	

* Suprafața este determinată în planul de proiecție Stereo 70.

DETALII LINIARE IMOBIL



Date referitoare la teren

Crt	Categorie folosință	Intravilan	Suprafața (mp)	Tarla	Parcelă	Nr. topo	Observații / Referințe
1	drum	NU	1.460	14	240	-	
2	drum	NU	3.540	14	230	-	

Lungime Segmente

1) Valorile lungimilor segmentelor sunt obținute din proiecție în plan.

Punct început	X / Y	Punct sfârșit	X / Y	Lungime segment	Punct început	X / Y	Punct sfârșit	X / Y	Lungime segment	Punct început	X / Y	Punct sfârșit	X / Y	Lungime segment
1	619.461,259 740.024,799	2	619.461,409 740.024,493	0.341	2	619.461,409 740.024,493	3	619.466,903 740.015,758	10.319	3	619.466,903 740.015,758	4	619.467,865 740.014,227	1.808
4	619.467,865 740.014,227	5	619.472,826 740.007,193	8.607	5	619.472,826 740.007,193	6	619.473,346 740.006,455	0.903	6	619.473,346 740.006,455	7	619.482,87 739.994,313	15.432
7	619.482,87 739.994,313	8	619.485,35 739.991,23	3.957	8	619.485,35 739.991,23	9	619.490,925 739.984,299	8.895	9	619.490,925 739.984,299	10	619.504,437 739.967,499	21.56
10	619.504,437 739.967,499	11	619.510,843 739.960,329	9.615	11	619.510,843 739.960,329	12	619.519,84 739.950,257	13.505	12	619.519,84 739.950,257	13	619.524,771 739.947,995	5.425
13	619.524,771 739.947,995	14	619.529,398 739.945,873	5.09	14	619.529,398 739.945,873	15	619.530,232 739.945,689	0.854	15	619.530,232 739.945,689	16	619.537,241 739.944,146	7.177

Punct început	X / Y	Punct sfârşit	X / Y	Lungime segment
16	619.537,241 739.944,146	17	619.539,465 739.944,083	2.225
19	619.547,846 739.943,846	20	619.556,082 739.942,837	8.298
22	619.558,926 739.941,245	23	619.560,449 739.939,484	2.328
25	619.563,801 739.927,262	26	619.562,94 739.912,568	14.719
28	619.562,207 739.898,23	29	619.562,54 739.888,17	10.066
31	619.565,2 739.864,632	32	619.567,783 739.846,864	17.955
34	619.567,78 739.840,154	35	619.567,565 739.838,742	1.428
37	619.564,713 739.821,856	38	619.563,704 739.816,657	5.296
40	619.559,277 739.796,284	41	619.557,319 739.783,979	12.46
43	619.556,152 739.773,316	44	619.554,346 739.745,634	27.741
46	619.554,819 739.737,094	47	619.556,077 739.727,537	9.639
49	619.559,243 739.714,222	50	619.559,225 739.715,677	1.455
52	619.557,809 739.737,374	53	619.557,42 739.744,381	7.018
55	619.559,139 739.773,016	56	619.559,901 739.779,995	7.02
58	619.562,234 739.795,763	59	619.566,642 739.816,053	20.763
61	619.568,983 739.828,107	62	619.570,78 739.839,927	11.956
64	619.579,857 739.837,894	65	619.594,404 739.827,086	18.123
67	619.624,485 739.804,738	68	619.634,257 739.797,478	12.174
70	619.655,97 739.782,652	71	619.657,788 739.781,411	2.201
73	619.673,02 739.770,725	74	619.702,622 739.749,96	36.159
76	619.721,661 739.736,604	77	619.725,157 739.734,152	4.27
79	619.755,409 739.712,93	80	619.767,212 739.704,65	14.418
82	619.814,746 739.671,305	83	619.843,775 739.649,672	36.203
85	619.853,678 739.642,292	86	619.857,083 739.639,754	4.247
88	619.866,292 739.632,892	89	619.868,73 739.636,064	4.001
91	619.828,91 739.665,738	92	619.817,136 739.674,512	14.684
94	619.799,713 739.686,735	95	619.784,944 739.697,096	18.041
97	619.769,988 739.707,587	98	619.763,015 739.712,479	8.518
100	619.747,852 739.723,116	101	619.740,405 739.728,34	9.097
103	619.725,48 739.738,81	104	619.695,512 739.759,833	36.607
106	619.660,044 739.784,714	107	619.648,373 739.792,683	14.132
109	619.627,573 739.807,423	110	619.625,043 739.809,302	3.151
112	619.617,596 739.814,836	113	619.613,122 739.818,159	5.573
17	619.539,465 739.944,083	18	619.543,321 739.943,974	3.858
20	619.556,082 739.942,837	21	619.558,571 739.941,443	2.853
23	619.560,449 739.939,484	24	619.563,104 739.933,94	6.147
26	619.562,94 739.912,568	27	619.562,204 739.898,32	14.267
29	619.562,54 739.888,17	30	619.564,914 739.867,152	21.152
32	619.567,783 739.846,864	33	619.567,781 739.842,248	4.616
35	619.567,565 739.838,742	36	619.566,027 739.828,619	10.239
38	619.563,704 739.816,657	39	619.563,454 739.815,507	1.177
41	619.557,319 739.783,979	42	619.556,355 739.775,166	8.866
44	619.554,346 739.745,634	45	619.554,627 739.740,569	5.073
47	619.556,077 739.727,537	48	619.556,26 739.712,8	14.738
50	619.559,225 739.715,677	51	619.559,075 739.727,753	12.077
53	619.557,42 739.744,381	54	619.557,352 739.745,62	1.241
56	619.559,901 739.779,995	57	619.560,293 739.783,579	3.605
59	619.566,642 739.816,053	60	619.567,648 739.821,231	5.275
62	619.570,78 739.839,927	63	619.570,782 739.844,636	4.709
65	619.594,404 739.827,086	66	619.609,695 739.815,726	19.049
68	619.634,257 739.797,478	69	619.641,517 739.792,521	8.791
71	619.657,788 739.781,411	72	619.665,892 739.775,726	9.899
74	619.702,622 739.749,96	75	619.712,474 739.743,049	12.034
77	619.725,157 739.734,152	78	619.727,668 739.732,39	3.068
80	619.767,212 739.704,65	81	619.784,336 739.692,637	20.918
83	619.843,775 739.649,672	84	619.848,337 739.646,272	5.69
86	619.857,083 739.639,754	87	619.861,246 739.636,652	5.192
89	619.868,73 739.636,064	90	619.843,276 739.655,032	31.744
92	619.817,136 739.674,512	93	619.814,444 739.676,401	3.289
95	619.784,944 739.697,096	96	619.776,656 739.702,909	10.123
98	619.763,015 739.712,479	99	619.755,29 739.717,898	9.436
101	619.740,405 739.728,34	102	619.732,947 739.733,572	9.11
104	619.695,512 739.759,833	105	619.680,468 739.770,386	18.376
107	619.648,373 739.792,683	108	619.636,513 739.800,781	14.361
110	619.625,043 739.809,302	111	619.624,15 739.809,966	1.113
113	619.613,122 739.818,159	114	619.598,932 739.828,702	17.678
18	619.543,321 739.943,974	19	619.547,846 739.943,846	4.527
21	619.558,571 739.941,443	22	619.558,926 739.941,245	0.406
24	619.563,104 739.933,94	25	619.563,801 739.927,262	6.714
27	619.562,204 739.898,32	28	619.562,207 739.898,23	0.09
30	619.564,914 739.867,152	31	619.565,2 739.864,632	2.536
33	619.567,781 739.842,248	34	619.567,78 739.840,154	2.094
36	619.566,027 739.828,619	37	619.564,713 739.821,856	6.889
39	619.563,454 739.815,507	40	619.559,277 739.796,284	19.672
42	619.556,355 739.775,166	43	619.556,152 739.773,316	1.861
45	619.554,627 739.740,569	46	619.554,819 739.737,094	3.48
48	619.556,26 739.712,8	49	619.559,243 739.714,222	3.305
51	619.559,075 739.727,753	52	619.557,809 739.737,374	9.704
54	619.557,352 739.745,62	55	619.559,139 739.773,016	27.454
57	619.560,293 739.783,579	58	619.562,234 739.795,763	12.338
60	619.567,648 739.821,231	61	619.568,983 739.828,107	7.004
63	619.570,782 739.844,636	64	619.579,857 739.837,894	11.305
66	619.609,695 739.815,726	67	619.624,485 739.804,738	18.425
69	619.641,517 739.792,521	70	619.655,97 739.782,652	17.501
72	619.665,892 739.775,726	73	619.673,02 739.770,725	8.707
75	619.712,474 739.743,049	76	619.721,661 739.736,604	11.222
78	619.727,668 739.732,39	79	619.755,409 739.712,93	33.886
81	619.784,336 739.692,637	82	619.814,746 739.671,305	37.146
84	619.848,337 739.646,272	85	619.853,678 739.642,292	6.661
87	619.861,246 739.636,652	88	619.866,292 739.632,892	6.293
90	619.843,276 739.655,032	91	619.828,91 739.665,738	17.916
93	619.814,444 739.676,401	94	619.799,713 739.686,735	17.994
96	619.776,656 739.702,909	97	619.769,988 739.707,587	8.145
99	619.755,29 739.717,898	100	619.747,852 739.723,116	9.086
102	619.732,947 739.733,572	103	619.725,48 739.738,81	9.121
105	619.680,468 739.770,386	106	619.660,044 739.784,714	24.949
108	619.636,513 739.800,781	109	619.627,573 739.807,423	11.137
111	619.624,15 739.809,966	112	619.617,596 739.814,836	8.165
114	619.598,932 739.828,702	115	619.589,351 739.835,82	11.936

Punct început	X / Y	Punct sfârșit	X / Y	Lungime segment	Punct început	X / Y	Punct sfârșit	X / Y	Lungime segment	Punct început	X / Y	Punct sfârșit	X / Y	Lungime segment
115	619.589,351 739.835,82	116	619.578,403 739.843,954	13.63 9	116	619.578,403 739.843,954	117	619.574,348 739.846,966	5.051	117	619.574,348 739.846,966	118	619.570,519 739.849,811	4.77
118	619.570,519 739.849,811	119	619.568,174 739.865,03	15.39 9	119	619.568,174 739.865,03	120	619.567,501 739.871,29	6.296	120	619.567,501 739.871,29	121	619.565,532 739.888,387	17.21
121	619.565,532 739.888,387	122	619.565,206 739.898,29	9.908	122	619.565,206 739.898,29	123	619.565,473 739.903,454	5.171	123	619.565,473 739.903,454	124	619.565,936 739.912,402	8.96
124	619.565,936 739.912,402	125	619.566,811 739.927,33	14.95 4	125	619.566,811 739.927,33	126	619.566,034 739.934,768	7.478	126	619.566,034 739.934,768	127	619.562,981 739.941,142	7.067
127	619.562,981 739.941,142	128	619.561,28 739.943,109	2.6	128	619.561,28 739.943,109	129	619.560,85 739.943,605	0.656	129	619.560,85 739.943,605	130	619.558,853 739.944,724	2.289
130	619.558,853 739.944,724	131	619.558,652 739.944,836	0.23	131	619.558,652 739.944,836	132	619.557,033 739.945,742	1.855	132	619.557,033 739.945,742	133	619.548,072 739.946,84	9.028
133	619.548,072 739.946,84	134	619.546,197 739.946,893	1.876	134	619.546,197 739.946,893	135	619.541,308 739.947,032	4.891	135	619.541,308 739.947,032	136	619.540,795 739.947,046	0.513
136	619.540,795 739.947,046	137	619.537,615 739.947,183	3.183	137	619.537,615 739.947,183	138	619.531,955 739.948,444	5.799	138	619.531,955 739.948,444	139	619.530,356 739.948,733	1.625
139	619.530,356 739.948,733	140	619.530,343 739.948,74	0.015	140	619.530,343 739.948,74	141	619.526,375 739.950,56	4.365	141	619.526,375 739.950,56	142	619.521,66 739.952,723	5.187
142	619.521,66 739.952,723	143	619.512,499 739.962,978	13.75 1	143	619.512,499 739.962,978	144	619.506,727 739.969,439	8.664	144	619.506,727 739.969,439	145	619.495,753 739.983,082	17.50 9
145	619.495,753 739.983,082	146	619.487,034 739.993,923	13.91 3	146	619.487,034 739.993,923	147	619.485,22 739.996,179	2.894	147	619.485,22 739.996,179	148	619.475,754 740.008,247	15.33 8
148	619.475,754 740.008,247	149	619.474,551 740.009,952	2.087	149	619.474,551 740.009,952	150	619.470,363 740.015,891	7.267	150	619.470,363 740.015,891	151	619.468,669 740.018,584	3.181
151	619.468,669 740.018,584	152	619.464,033 740.025,957	8.709	152	619.464,033 740.025,957	153	619.463,131 740.027,793	2.046	153	619.463,131 740.027,793	154	619.456,376 740.041,545	15.32 1
154	619.456,376 740.041,545	155	619.449,494 740.055,557	15.61 1	155	619.449,494 740.055,557	156	619.443,137 740.068,5	14.42	156	619.443,137 740.068,5	157	619.442,46 740.069,819	1.483
157	619.442,46 740.069,819	158	619.433,967 740.086,373	18.60 6	158	619.433,967 740.086,373	159	619.428,237 740.095,182	10.50 9	159	619.428,237 740.095,182	160	619.427,763 740.095,621	0.646
160	619.427,763 740.095,621	161	619.422,281 740.100,697	7.471	161	619.422,281 740.100,697	162	619.418,814 740.103,908	4.726	162	619.418,814 740.103,908	163	619.416,29 740.105,633	3.057
163	619.416,29 740.105,633	164	619.413,201 740.107,744	3.741	164	619.413,201 740.107,744	165	619.400,871 740.116,173	14.93 5	165	619.400,871 740.116,173	166	619.394,178 740.120,747	8.107
166	619.394,178 740.120,747	167	619.391,312 740.122,254	3.238	167	619.391,312 740.122,254	168	619.376,941 740.129,807	16.23 5	168	619.376,941 740.129,807	169	619.367,603 740.134,715	10.54 9
169	619.367,603 740.134,715	170	619.364,322 740.136,439	3.706	170	619.364,322 740.136,439	171	619.355,826 740.142,459	10.41 3	171	619.355,826 740.142,459	172	619.345,721 740.151,934	13.85 2
172	619.345,721 740.151,934	173	619.337,599 740.161,82	12.79 5	173	619.337,599 740.161,82	174	619.337,166 740.162,347	0.682	174	619.337,166 740.162,347	175	619.332,702 740.174,324	12.78 2
175	619.332,702 740.174,324	176	619.332,605 740.174,583	0.277	176	619.332,605 740.174,583	177	619.329,824 740.189,672	15.34 3	177	619.329,824 740.189,672	178	619.328,349 740.201,033	11.45 6
178	619.328,349 740.201,033	179	619.327,616 740.206,686	5.7	179	619.327,616 740.206,686	180	619.326,663 740.215,666	9.03	180	619.326,663 740.215,666	181	619.326,142 740.220,575	4.937
181	619.326,142 740.220,575	182	619.326,132 740.220,668	0.094	182	619.326,132 740.220,668	183	619.322,224 740.247,793	27.40 5	183	619.322,224 740.247,793	184	619.320,919 740.256,849	9.15
184	619.320,919 740.256,849	185	619.319,003 740.274,152	17.40 9	185	619.319,003 740.274,152	186	619.317,339 740.289,18	15.12	186	619.317,339 740.289,18	187	619.317,198 740.290,452	1.28
187	619.317,198 740.290,452	188	619.316,148 740.297,597	7.222	188	619.316,148 740.297,597	189	619.314,797 740.306,789	9.291	189	619.314,797 740.306,789	190	619.312,669 740.316,064	9.516
190	619.312,669 740.316,064	191	619.312,28 740.317,761	1.741	191	619.312,28 740.317,761	192	619.308,233 740.330,463	13.33 1	192	619.308,233 740.330,463	193	619.299,472 740.350,623	21.98 1
193	619.299,472 740.350,623	194	619.294,681 740.361,648	12.02 1	194	619.294,681 740.361,648	195	619.294,48 740.362,111	0.505	195	619.294,48 740.362,111	196	619.290,206 740.373,134	11.82 3
196	619.290,206 740.373,134	197	619.285,74 740.384,656	12.35 7	197	619.285,74 740.384,656	198	619.281,266 740.396,194	12.37 5	198	619.281,266 740.396,194	199	619.279,117 740.401,738	5.946
199	619.279,117 740.401,738	200	619.275,891 740.410,062	8.927	200	619.275,891 740.410,062	201	619.272,301 740.419,319	9.929	201	619.272,301 740.419,319	202	619.270,056 740.425,111	6.212
202	619.270,056 740.425,111	203	619.268,117 740.430,114	5.366	203	619.268,117 740.430,114	204	619.267,767 740.430,849	0.814	204	619.267,767 740.430,849	205	619.262,653 740.441,609	11.91 3
205	619.262,653 740.441,609	206	619.257,529 740.452,391	11.93 8	206	619.257,529 740.452,391	207	619.252,432 740.463,114	11.87 3	207	619.252,432 740.463,114	208	619.250,134 740.469,013	6.331
208	619.250,134 740.469,013	209	619.246,668 740.477,912	9.55	209	619.246,668 740.477,912	210	619.243,321 740.486,504	9.221	210	619.243,321 740.486,504	211	619.241,957 740.490,007	3.759
211	619.241,957 740.490,007	212	619.217,978 740.551,572	66.07	212	619.217,978 740.551,572	213	619.211,163 740.568,48	18.23	213	619.211,163 740.568,48	214	619.204,109 740.585,983	18.87 1

Punct început	X / Y	Punct sfârșit	X / Y	Lungime segment	Punct început	X / Y	Punct sfârșit	X / Y	Lungime segment	Punct început	X / Y	Punct sfârșit	X / Y	Lungime segment
214	619.204,109 740.585,983	215	619.197,335 740.602,792	18.12 3	215	619.197,335 740.602,792	216	619.190,078 740.620,798	19.41 3	216	619.190,078 740.620,798	217	619.183,642 740.636,766	17.21 6
217	619.183,642 740.636,766	218	619.183,298 740.639,487	2.743	218	619.183,298 740.639,487	219	619.181,342 740.654,988	15.62 4	219	619.181,342 740.654,988	220	619.180,776 740.659,437	4.485
220	619.180,776 740.659,437	221	619.182,857 740.672,347	13.07 7	221	619.182,857 740.672,347	222	619.186,375 740.692,968	20.91 9	222	619.186,375 740.692,968	223	619.187,045 740.699,307	6.374
223	619.187,045 740.699,307	224	619.189,052 740.718,453	19.25 1	224	619.189,052 740.718,453	225	619.186,239 740.720,385	3.413	225	619.186,239 740.720,385	226	619.185,221 740.710,701	9.737
226	619.185,221 740.710,701	227	619.183,518 740.694,49	16.3	227	619.183,518 740.694,49	228	619.183,401 740.693,378	1.118	228	619.183,401 740.693,378	229	619.179,897 740.672,837	20.83 8
229	619.179,897 740.672,837	230	619.177,746 740.659,489	13.52	230	619.177,746 740.659,489	231	619.178,76 740.651,462	8.091	231	619.178,76 740.651,462	232	619.180,961 740.634,056	17.54 5
232	619.180,961 740.634,056	233	619.214,724 740.550,282	90.32 2	233	619.214,724 740.550,282	234	619.249,242 740.461,672	95.09 6	234	619.249,242 740.461,672	235	619.255,307 740.449,352	13.73 2
235	619.255,307 740.449,352	236	619.260,54 740.438,722	11.84 8	236	619.260,54 740.438,722	237	619.265,706 740.428,033	11.87 2	237	619.265,706 740.428,033	238	619.267,953 740.422,238	6.215
238	619.267,953 740.422,238	239	619.270,198 740.416,447	6.211	239	619.270,198 740.416,447	240	619.273,787 740.407,189	9.929	240	619.273,787 740.407,189	241	619.277,014 740.398,866	8.927
241	619.277,014 740.398,866	242	619.279,164 740.393,322	5.946	242	619.279,164 740.393,322	243	619.283,637 740.381,785	12.37 4	243	619.283,637 740.381,785	244	619.288,092 740.370,246	12.36 9
244	619.288,092 740.370,246	245	619.291,728 740.360,916	10.01 3	245	619.291,728 740.360,916	246	619.292,628 740.358,845	2.258	246	619.292,628 740.358,845	247	619.297,404 740.347,839	11.99 8
247	619.297,404 740.347,839	248	619.305,421 740.329,407	20.1	248	619.305,421 740.329,407	249	619.309,384 740.316,969	13.05 4	249	619.309,384 740.316,969	250	619.310,326 740.312,862	4.214
250	619.310,326 740.312,862	251	619.311,847 740.306,235	6.799	251	619.311,847 740.306,235	252	619.313,623 740.294,147	12.21 8	252	619.313,623 740.294,147	253	619.314,222 740.290,068	4.123
253	619.314,222 740.290,068	254	619.314,717 740.285,599	4.496	254	619.314,717 740.285,599	255	619.316,381 740.270,571	15.12	255	619.316,381 740.270,571	256	619.317,943 740.256,469	14.18 8
256	619.317,943 740.256,469	257	619.319,691 740.244,335	12.25 9	257	619.319,691 740.244,335	258	619.323,154 740.220,296	24.28 7	258	619.323,154 740.220,296	259	619.323,507 740.216,976	3.339
259	619.323,507 740.216,976	260	619.324,028 740.212,067	4.937	260	619.324,028 740.212,067	261	619.324,636 740.206,335	5.764	261	619.324,636 740.206,335	262	619.325,78 740.197,523	8.886
262	619.325,78 740.197,523	263	619.326,859 740.189,207	8.386	263	619.326,859 740.189,207	264	619.329,703 740.173,781	15.68 6	264	619.329,703 740.173,781	265	619.330,58 740.171,426	2.513
265	619.330,58 740.171,426	266	619.334,53 740.160,829	11.30 9	266	619.334,53 740.160,829	267	619.335,767 740.159,324	1.948	267	619.335,767 740.159,324	268	619.343,527 740.149,878	12.22 5
268	619.343,527 740.149,878	269	619.353,924 740.140,129	14.25 3	269	619.353,924 740.140,129	270	619.362,752 740.133,875	10.81 9	270	619.362,752 740.133,875	271	619.365,81 740.132,268	3.455
271	619.365,81 740.132,268	272	619.375,177 740.127,344	10.58 2	272	619.375,177 740.127,344	273	619.389,579 740.119,775	16.27	273	619.389,579 740.119,775	274	619.392,628 740.118,173	3.444
274	619.392,628 740.118,173	275	619.399,172 740.113,7	7.927	275	619.399,172 740.113,7	276	619.406,561 740.108,649	8.95	276	619.406,561 740.108,649	277	619.416,938 740.101,556	12.57
277	619.416,938 740.101,556	278	619.418,288 740.100,306	1.84	278	619.418,288 740.100,306	279	619.425,925 740.093,234	10.40 9	279	619.425,925 740.093,234	280	619.429,842 740.087,213	7.183
280	619.429,842 740.087,213	281	619.431,369 740.084,867	2.799	281	619.431,369 740.084,867	282	619.439,463 740.069,088	17.73 4	282	619.439,463 740.069,088	283	619.440,455 740.067,154	2.174
283	619.440,455 740.067,154	284	619.449,636 740.048,462	20.82 5	284	619.449,636 740.048,462	285	619.455,28 740.036,971	12.80 2	285	619.455,28 740.036,971	1	619.461,259 740.024,799	13.56 1

** Lungimile segmentelor sunt determinate în planul de proiecție Stereo 70 și sunt rotunjite la 1 milimetru.

*** Distanța dintre puncte este formată din segmente cumulate ce sunt mai mici decât valoarea 1 milimetru.

**DATE DESPRE IMOBILUL NR. 618**

Oficiul de Cadastru și Publicitate Imobiliară BOTOSANI
Biroul de Cadastru și Publicitate Imobiliară Dorohoi

A. Partea I. Descrierea imobilului

TEREN Extravilan

Adresa: Jud. Botosani

Nr. Crt	Nr cadastral Nr. topografic	Suprafața* (mp)	Observații / Referințe
A1		1.250	Sector cadastral:17 Teren neimprejmuit;

B. Partea II. Proprietari și acte

Inscrieri privitoare la dreptul de proprietate și alte drepturi reale	Referințe
/	
Act Normativ nr. 7, din 13/03/1996 emis de Parlamentul Romaniei (Lege);	
B1	Inscrierea posesiei, drept de PROPRIETATE, dobandit prin Lege, cota actuala 1/1, cota initiala 1/1
	1) NEIDENTIFICAT NEIDENTIFICAT , Proprietar neidentificat. Lipsa C.N.P.
Act Normativ nr. 07, din 13/03/1996 emis de Parlamentul Romaniei (Lege);	
B2	se noteaza mentiunea de proprietar neidentificat, rezerva a comisiei locale de fond funciar

C. Partea III. SARCINI .

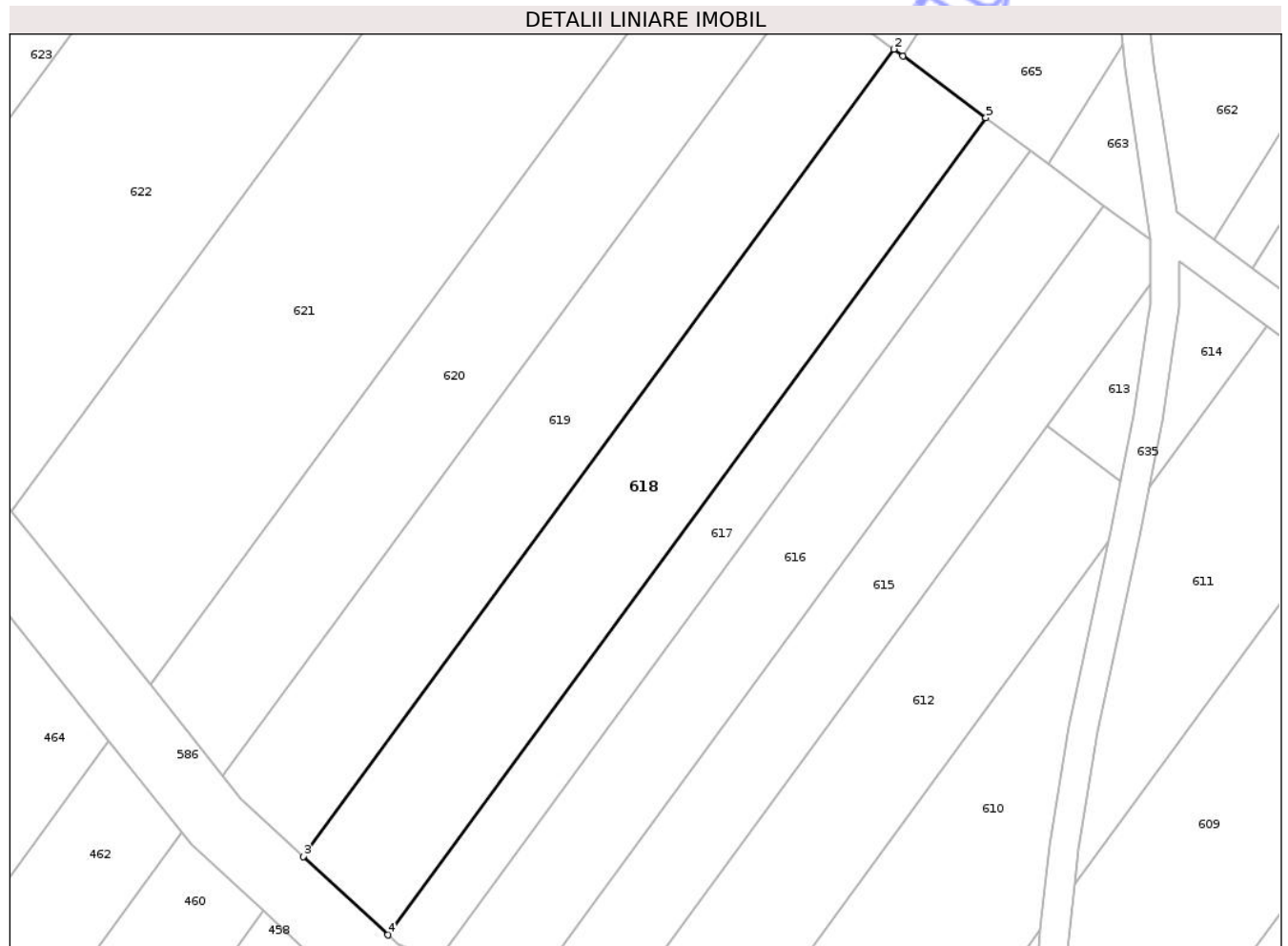
Inscrieri privind dezmembramintele dreptului de proprietate, drepturi reale de garanție și sarcini	Referințe
NU SUNT	

Anexa Nr. 1 La Partea I

Teren

Nr cadastral	Suprafața (mp)*	Observații / Referințe
	1.250	

* Suprafața este determinată în planul de proiecție Stereo 70.



Date referitoare la teren

Crt	Categorie folosință	Intravilan	Suprafața (mp)	Tarla	Parcelă	Nr. topo	Observații / Referințe
1	pasune	NU	750	13	227	-	
2	ape statatoare	NU	500	13	229	-	

Lungime Segmente

1) Valorile lungimilor segmentelor sunt obținute din proiecție în plan.

Punct început	X / Y	Punct sfârșit	X / Y	Lungime segment (** (m)
1	619.542,045 739.865,985	2	619.541,076 739.866,706	1.208
2	619.541,076 739.866,706	3	619.479,606 739.782,818	103.999
3	619.479,606 739.782,818	4	619.488,432 739.774,653	12.024
4	619.488,432 739.774,653	5	619.550,665 739.859,581	105.289

Punct început	X / Y	Punct sfârșit	X / Y	Lungime segment (** (m)
5	619.550,665 739.859,581	1	619.542,045 739.865,985	10.739

** Lungimile segmentelor sunt determinate în planul de proiecție Stereo 70 și sunt rotunjite la 1 milimetru.

*** Distanța dintre puncte este formată din segmente cumulate ce sunt mai mici decât valoarea 1 milimetru.

Neutilizabil în Circuitul Civil

**DATE DESPRE IMOBILUL NR. 701**

Oficiul de Cadastru și Publicitate Imobiliară BOTOSANI
Biroul de Cadastru și Publicitate Imobiliară Dorohoi

A. Partea I. Descrierea imobilului

TEREN Extravilan

Adresa: Jud. Botosani

Nr. Crt	Nr cadastral Nr. topografic	Suprafața* (mp)	Observații / Referințe
A1		1.900	Sector cadastral:17 Teren neimprejmuit;

B. Partea II. Proprietari și acte

Inscrieri privitoare la dreptul de proprietate și alte drepturi reale	Referințe
/	
Act Normativ nr. 7, din 13/03/1996 emis de Parlamentul Romaniei (Lege);	
B1	Inscrierea posesiei, drept de PROPRIETATE, dobandit prin Lege, cota actuala 1/1, cota initiala 1/1
	1) NEIDENTIFICAT NEIDENTIFICAT , Proprietar neidentificat. Lipsa C.N.P.
Act Normativ nr. 07, din 13/03/1996 emis de Parlamentul Romaniei (Lege);	
B2	se noteaza mentiunea de proprietar neidentificat, rezerva a comisiei locale de fond funciar

C. Partea III. SARCINI .

Inscrieri privind dezmembramintele dreptului de proprietate, drepturi reale de garanție și sarcini	Referințe
NU SUNT	

Anexa Nr. 1 La Partea I

Teren

Nr cadastral	Suprafața (mp)*	Observații / Referințe
	1.900	

* Suprafața este determinată în planul de proiecție Stereo 70.

DETALII LINIARE IMOBIL



Date referitoare la teren

Crt	Categorie folosință	Intra vilan	Suprafața (mp)	Tarla	Parcelă	Nr. topo	Observații / Referințe
1	pașune	NU	1.900	14	227	-	

Lungime Segmente

1) Valorile lungimilor segmentelor sunt obținute din proiecție în plan.

Punct început	X / Y	Punct sfârșit	X / Y	Lungime segment (** (m)
1	619.342,262 740.014,927	2	619.342,409 740.014,265	0.678
2	619.342,409 740.014,265	3	619.357,161 740.003,342	18.356
3	619.357,161 740.003,342	4	619.418,288 740.100,306	114.623
4	619.418,288 740.100,306	5	619.416,938 740.101,556	1.84
5	619.416,938 740.101,556	6	619.406,561 740.108,649	12.57

Punct început	X / Y	Punct sfârșit	X / Y	Lungime segment (** (m)
6	619.406,561 740.108,649	1	619.342,262 740.014,927	113.658

** Lungimile segmentelor sunt determinate în planul de proiecție Stereo 70 și sunt rotunjite la 1 milimetru.

*** Distanța dintre puncte este formată din segmente cumulate ce sunt mai mici decât valoarea 1 milimetru.

Neutilizabil în Circuitul Civil



DATE DESPRE IMOBILUL NR. 730

Oficiul de Cadastru și Publicitate Imobiliară BOTOSANI
Biroul de Cadastru și Publicitate Imobiliară Dorohoi

A. Partea I. Descrierea imobilului

TEREN Extravilan

Adresa: Jud. Botosani

Nr. Crt	Nr cadastral Nr. topografic	Suprafața* (mp)	Observații / Referințe
A1		64	Sector cadastral:17 Teren neimprejmuit;

B. Partea II. Proprietari și acte

Inscrieri privitoare la dreptul de proprietate și alte drepturi reale	Referințe
/	
Act Normativ nr. 7, din 13/03/1996 emis de Parlamentul Romaniei (Lege);	
B1	Inscrierea posesiei, drept de PROPRIETATE, dobandit prin Lege, cota actuala 1/1, cota initiala 1/1
	1) NEIDENTIFICAT NEIDENTIFICAT, Proprietar neidentificat. Lipsa C.N.P.
Act Normativ nr. 07, din 13/03/1996 emis de Parlamentul Romaniei (Lege);	
B2	se noteaza mentiunea de proprietar neidentificat, rezerva a comisiei locale de fond funciar

C. Partea III. SARCINI .

Inscrieri privind dezmembramintele dreptului de proprietate, drepturi reale de garanție și sarcini	Referințe
NU SUNT	

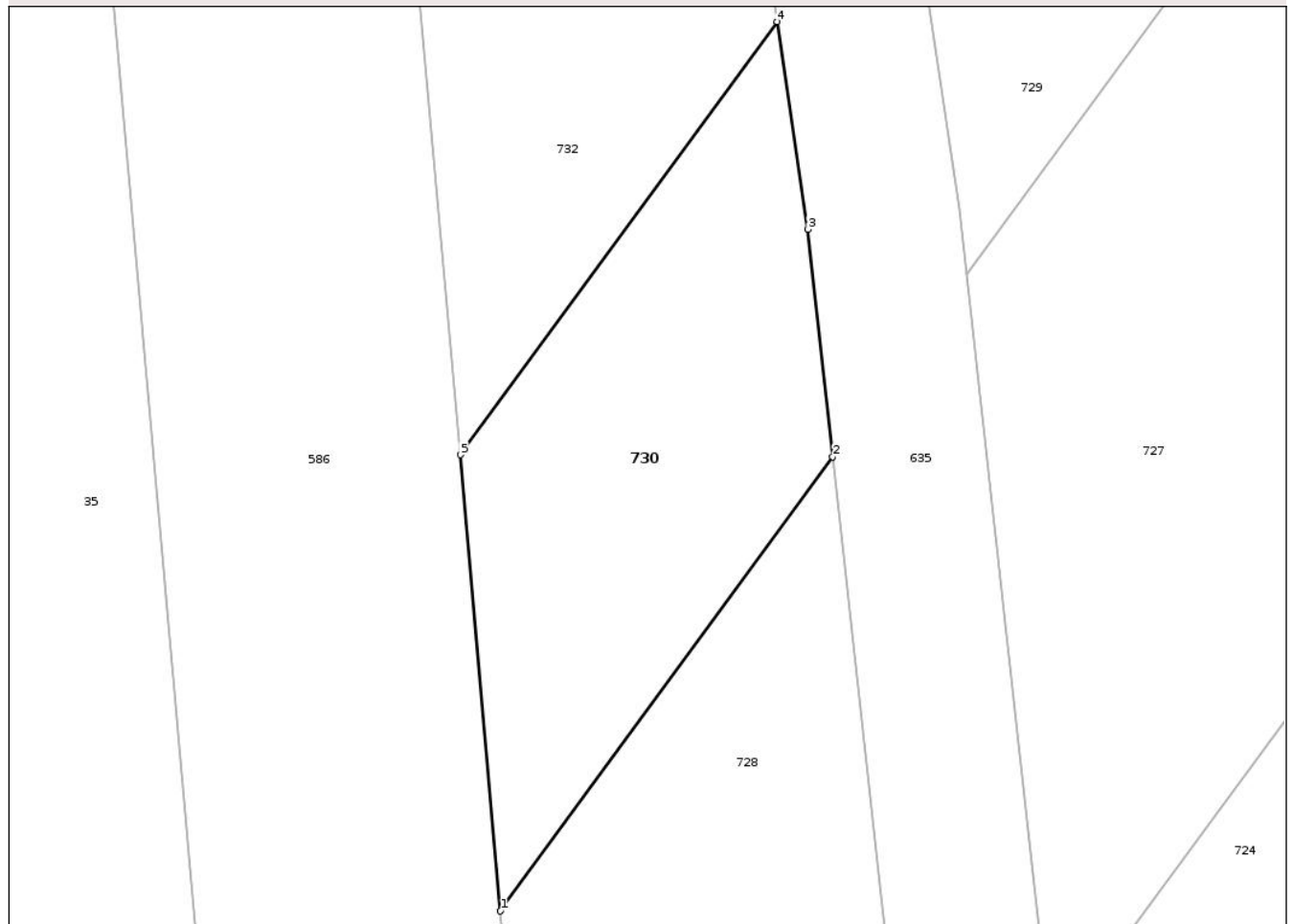
Anexa Nr. 1 La Partea I

Teren

Nr cadastral	Suprafața (mp)*	Observații / Referințe
	64	

* Suprafața este determinată în planul de proiecție Stereo 70.

DETALII LINIARE IMOBIL



Date referitoare la teren

Crt	Categorie folosință	Intra vilan	Suprafața (mp)	Tarla	Parcelă	Nr. topo	Observații / Referințe
3	arabil	NU	64	14	227	-	

Lungime Segmente

1) Valorile lungimilor segmentelor sunt obținute din proiecție în plan.

Punct început	X / Y	Punct sfârșit	X / Y	Lungime segment (** (m)
1	619.308,187 740.276,68	2	619.314,717 740.285,599	11.054
2	619.314,717 740.285,599	3	619.314,222 740.290,068	4.496
3	619.314,222 740.290,068	4	619.313,623 740.294,147	4.123
4	619.313,623 740.294,147	5	619.307,394 740.285,64	10.544
5	619.307,394 740.285,64	1	619.308,187 740.276,68	8.995

** Lungimile segmentelor sunt determinate în planul de proiecţie Stereo 70 şi sunt rotunjite la 1 milimetru.

*** Distanţa dintre puncte este formată din segmente cumulate ce sunt mai mici decât valoarea 1 milimetru.

Neutilizabil în Circuitul
Civil

**DATE DESPRE IMOBILUL NR. 650**

Oficiul de Cadastru și Publicitate Imobiliară BOTOSANI
Biroul de Cadastru și Publicitate Imobiliară Dorohoi

A. Partea I. Descrierea imobilului

TEREN Extravilan

Adresa: Jud. Botosani

Nr. Crt	Nr cadastral Nr. topografic	Suprafața* (mp)	Observații / Referințe
A1		10.000	Sector cadastral:17 Teren neimprejmut;

B. Partea II. Proprietari și acte

Inscrieri privitoare la dreptul de proprietate și alte drepturi reale	Referințe
/	
Act Administrativ nr. 45151, din 14/10/1994 emis de CJSIPT BOTOSANI (Titlu proprietate);	
B1	A1
Intabulare, drept de PROPRIETATE, dobandit prin Reconstituire, cota actuala 1/1, cota initiala 1/1	
1) LUPAȘCU GHEORGHE, Lipsa C.N.P.	

C. Partea III. SARCINI .

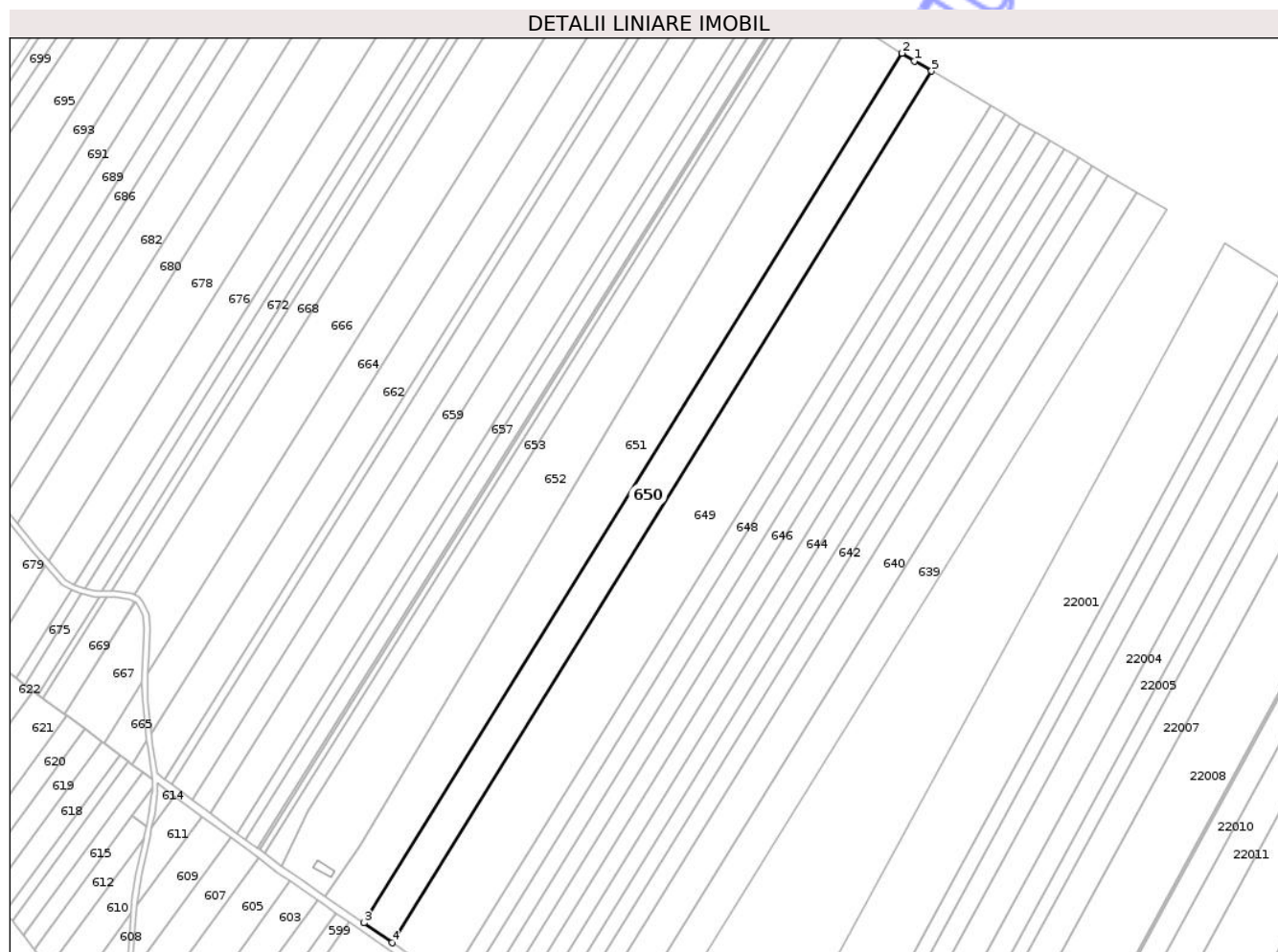
Inscrieri privind dezmembramintele dreptului de proprietate, drepturi reale de garanție și sarcini	Referințe
NU SUNT	

Anexa Nr. 1 La Partea I

Teren

Nr cadastral	Suprafața (mp)*	Observații / Referințe
	10.000	

* Suprafața este determinată în planul de proiecție Stereo 70.



Date referitoare la teren

Crt	Categorie folosință	Intra vilan	Suprafața (mp)	Tarla	Parcelă	Nr. topo	Observații / Referințe
1	arabil	NU	8.500	14	233/12	-	
2	arabil	NU	1.500	14	238/3	-	

Lungime Segmente

1) Valorile lungimilor segmentelor sunt obținute din proiecție în plan.

Punct început	X / Y	Punct sfârșit	X / Y	Lungime segment (** (m)
1	619.973,765 740.229,183	2	619.967,239 740.233,275	7.703
2	619.967,239 740.233,275	3	619.680,468 739.770,386	544.522
3	619.680,468 739.770,386	4	619.695,512 739.759,833	18.376
4	619.695,512 739.759,833	5	619.982,941 740.223,784	545.771

Punct început	X / Y	Punct sfârșit	X / Y	Lungime segment (** (m)
5	619.982,941 740.223,784	1	619.973,765 740.229,183	10.647

** Lungimile segmentelor sunt determinate în planul de proiecție Stereo 70 și sunt rotunjite la 1 milimetru.

*** Distanța dintre puncte este formată din segmente cumulate ce sunt mai mici decât valoarea 1 milimetru.

Neutilizabil în Circuitul Civil

**DATE DESPRE IMOBILUL NR. 653**

Oficiul de Cadastru și Publicitate Imobiliară BOTOSANI
Biroul de Cadastru și Publicitate Imobiliară Dorohoi

A. Partea I. Descrierea imobilului

TEREN Extravilan

Nr. CF vechi:50207
Nr. cadastral vechi:50207

Adresa: Jud. Botosani

Nr. Crt	Nr cadastral Nr. topografic	Suprafața* (mp)	Observații / Referințe
A1	50207	4.400	Sector cadastral:17 Teren neimprejmuit;

B. Partea II. Proprietari și acte

Inscrieri privitoare la dreptul de proprietate și alte drepturi reale	Referințe
2996 / 19/02/2013	
Act Notarial nr. 406, din 19/02/2013 emis de BNP AGACHI CORNELIA;	
B3	A1
Intabulare, drept de PROPRIETATE, dobandit prin Conventie, cota actuala 1/1, cota initiala 1/1	
1) SARAFIM DANIELA-ADRIANA, bun comun	
2) SARAFIM GHEORGHE-VIOREL, căsătorit cu	

C. Partea III. SARCINI .

Inscrieri privind dezmembramintele dreptului de proprietate, drepturi reale de garanție și sarcini	Referințe
NU SUNT	

Anexa Nr. 1 La Partea I

Teren

Nr cadastral	Suprafața (mp)*	Observații / Referințe
50207	4.400	

* Suprafața este determinată în planul de proiecție Stereo 70.

DETALII LINIARE IMOBIL



Date referitoare la teren

Crt	Categorie folosință	Intra vilan	Suprafața (mp)	Tarla	Parcelă	Nr. topo	Observații / Referințe
1	arabil	NU	4.400	-	233/15	-	

Lungime Segmente

1) Valorile lungimilor segmentelor sunt obținute din proiecție în plan.

Punct început	X / Y	Punct sfârșit	X / Y	Lungime segment (** (m)
1	619.651,126 739.829,938	2	619.921,319 740.262,069	509.648
2	619.921,319 740.262,069	3	619.914,513 740.266,336	8.033
3	619.914,513 740.266,336	4	619.627,573 739.807,423	541.235
4	619.627,573 739.807,423	5	619.636,513 739.800,781	11.137
5	619.636,513 739.800,781	1	619.651,126 739.829,938	32.614

** Lungimile segmentelor sunt determinate în planul de proiecţie Stereo 70 şi sunt rotunjite la 1 milimetru.

*** Distanţa dintre puncte este formată din segmente cumulate ce sunt mai mici decât valoarea 1 milimetru.

Neutilizabil în Circuitul
Civil

**DATE DESPRE IMOBILUL NR. 654**

Oficiul de Cadastru și Publicitate Imobiliară BOTOSANI
Biroul de Cadastru și Publicitate Imobiliară Dorohoi

A. Partea I. Descrierea imobilului

TEREN Extravilan

Adresa: Jud. Botosani

Nr. Crt	Nr cadastral Nr. topografic	Suprafața* (mp)	Observații / Referințe
A1		1.700	Sector cadastral:17 Teren neimprejmuit;

B. Partea II. Proprietari și acte

Inscrieri privitoare la dreptul de proprietate și alte drepturi reale	Referințe
/	
Act Administrativ nr. 35498, din 04/04/1994 emis de CJSIPT BOTOSANI (Titlu proprietate);	
B1	A1
Intabulare, drept de PROPRIETATE, dobandit prin Reconstituire, cota actuala 1/1, cota initiala 1/1 1) COJOCEA ION, Lipsa C.N.P.	

C. Partea III. SARCINI .

Inscrieri privind dezmembramintele dreptului de proprietate, drepturi reale de garanție și sarcini	Referințe
NU SUNT	

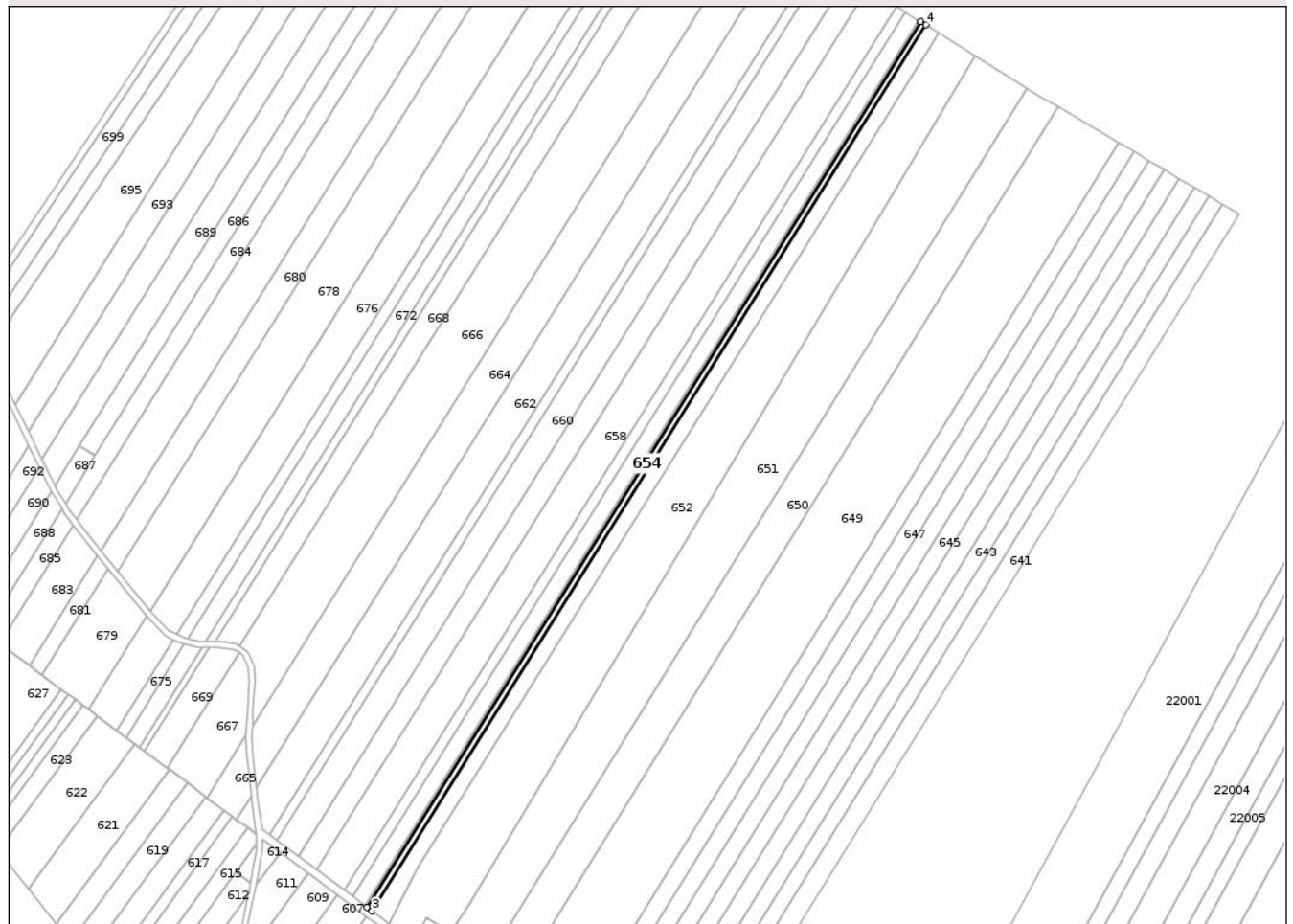
Anexa Nr. 1 La Partea I

Teren

Nr cadastral	Suprafața (mp)*	Observații / Referințe
	1.700	

* Suprafața este determinată în planul de proiecție Stereo 70.

DETALII LINIARE IMOBIL



Date referitoare la teren

Crt	Categorie folosință	Intra vilan	Suprafața (mp)	Tarla	Parcelă	Nr. topo	Observații / Referințe
1	arabil	NU	1.700	14	233/14	-	

Lungime Segmente

1) Valorile lungimilor segmentelor sunt obținute din proiecție în plan.

Punct început	X / Y	Punct sfârșit	X / Y	Lungime segment (** (m)
1	619.911,851 740.268,005	2	619.625,043 739.809,302	540.987
2	619.625,043 739.809,302	3	619.627,573 739.807,423	3.151
3	619.627,573 739.807,423	4	619.914,513 740.266,336	541.235
4	619.914,513 740.266,336	1	619.911,851 740.268,005	3.142

** Lungimile segmentelor sunt determinate în planul de proiecție Stereo 70 și sunt rotunjite la 1 milimetru.

*** Distanţa dintre puncte este formată din segmente cumulate ce sunt mai mici decât valoarea 1 milimetru.

Neutilizabil în Circuitul
Civil

**DATE DESPRE IMOBILUL NR. 656**

Oficiul de Cadastru și Publicitate Imobiliară BOTOSANI
Biroul de Cadastru și Publicitate Imobiliară Dorohoi

A. Partea I. Descrierea imobilului

TEREN Extravilan

Adresa: Jud. Botosani

Nr. Crt	Nr cadastral Nr. topografic	Suprafața* (mp)	Observații / Referințe
A1		4.400	Sector cadastral:17 Teren neimprejmuit;

B. Partea II. Proprietari și acte

Inscrieri privitoare la dreptul de proprietate și alte drepturi reale	Referințe
/	
Act Administrativ nr. 150751, din 24/01/2007 emis de CJSIPT BOTOSANI (Titlu proprietate);	
B1	A1
Intabulare, drept de PROPRIETATE, dobandit prin Reconstituire, cota actuala 1/1, cota initiala 1/1 1) COJOCIA COSTACHI, Lipsa C.N.P.	

C. Partea III. SARCINI .

Inscrieri privind dezmembramintele dreptului de proprietate, drepturi reale de garanție și sarcini	Referințe
NU SUNT	

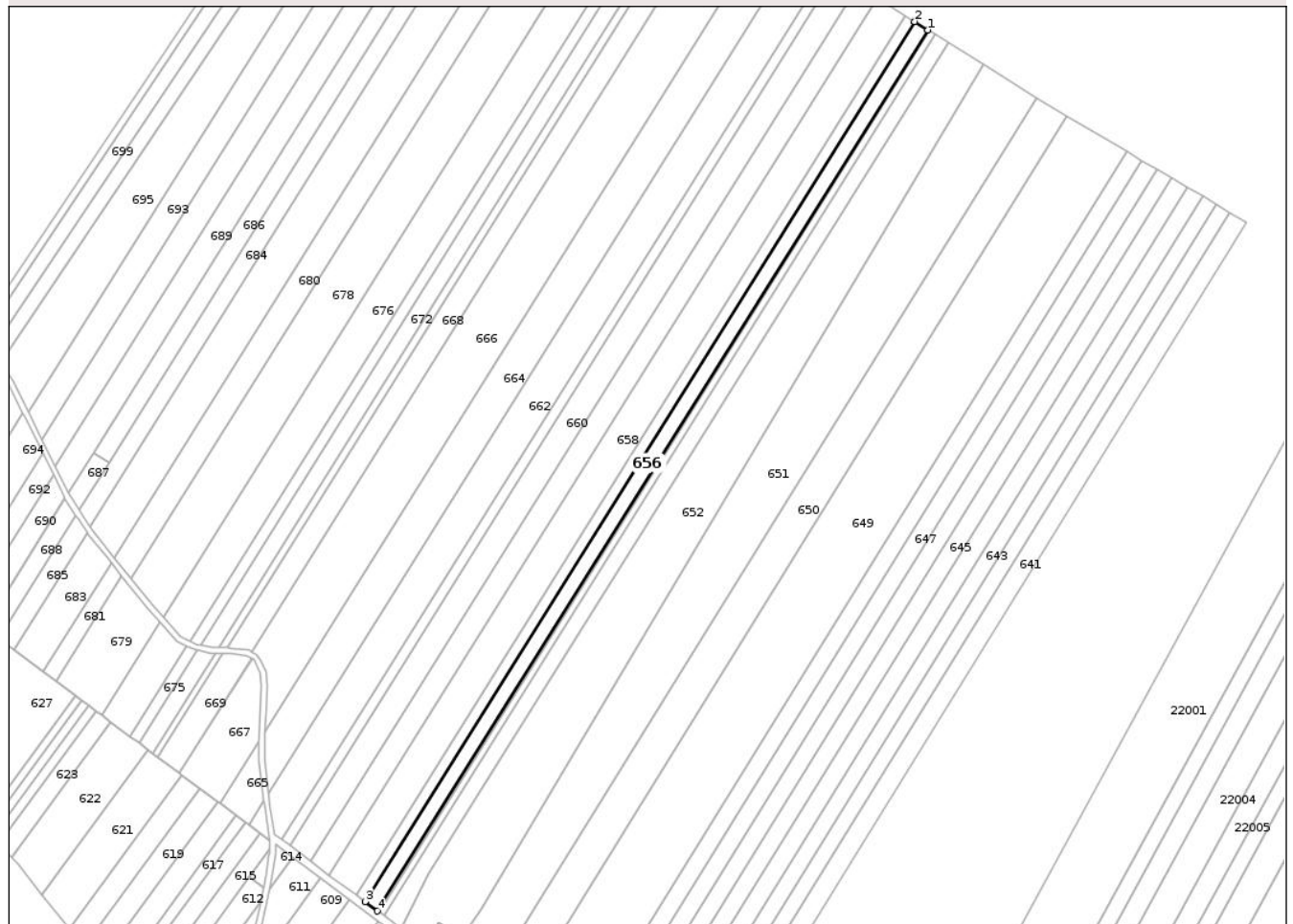
Anexa Nr. 1 La Partea I

Teren

Nr cadastral	Suprafața (mp)*	Observații / Referințe
	4.400	

* Suprafața este determinată în planul de proiecție Stereo 70.

DETALII LINIARE IMOBIL



Date referitoare la teren

Crt	Categorie folosință	Intra vilan	Suprafața (mp)	Tarla	Parcelă	Nr. topo	Observații / Referințe
1	arabil	NU	4.400	14	233/58	-	

Lungime Segmente

1) Valorile lungimilor segmentelor sunt obținute din proiecție în plan.

Punct început	X / Y	Punct sfârșit	X / Y	Lungime segment (** (m)
1	619.910,912 740.268,595	2	619.904,016 740.272,919	8.14
2	619.904,016 740.272,919	3	619.617,596 739.814,836	540.256
3	619.617,596 739.814,836	4	619.624,15 739.809,966	8.165
4	619.624,15 739.809,966	1	619.910,912 740.268,595	540.9

** Lungimile segmentelor sunt determinate în planul de proiecție Stereo 70 și sunt rotunjite la 1 milimetru.

*** Distanţa dintre puncte este formată din segmente cumulate ce sunt mai mici decât valoarea 1 milimetru.

Neutilizabil în Circuitul
Civil

**DATE DESPRE IMOBILUL NR. 658**

Oficiul de Cadastru și Publicitate Imobiliară BOTOSANI
Biroul de Cadastru și Publicitate Imobiliară Dorohoi

A. Partea I. Descrierea imobilului

TEREN Extravilan

Adresa: Jud. Botosani

Nr. Crt	Nr cadastral Nr. topografic	Suprafața* (mp)	Observații / Referințe
A1		9.500	Sector cadastral:17 Teren neimprejmuit;

B. Partea II. Proprietari și acte

Inscrieri privitoare la dreptul de proprietate și alte drepturi reale	Referințe
/	
Act Administrativ nr. 35520, din 05/04/1994 emis de CJSIPT BOTOSANI (Titlu proprietate);	
B1	A1
Intabulare, drept de PROPRIETATE, dobandit prin Reconstituire, cota actuala 1/1, cota initiala 1/1	
1) NAZARE DUMITRU, Lipsa C.N.P. 2) NAZARE TEOFIL, Lipsa C.N.P. 3) NAZARE GHEORGHE, Lipsa C.N.P. 4) NAZARE CONSTANTIN, Lipsa C.N.P. 5) BEȚIANU FILOFTEIA, Lipsa C.N.P. 6) NAZARE REMUȘ, Lipsa C.N.P.	

C. Partea III. SARCINI .

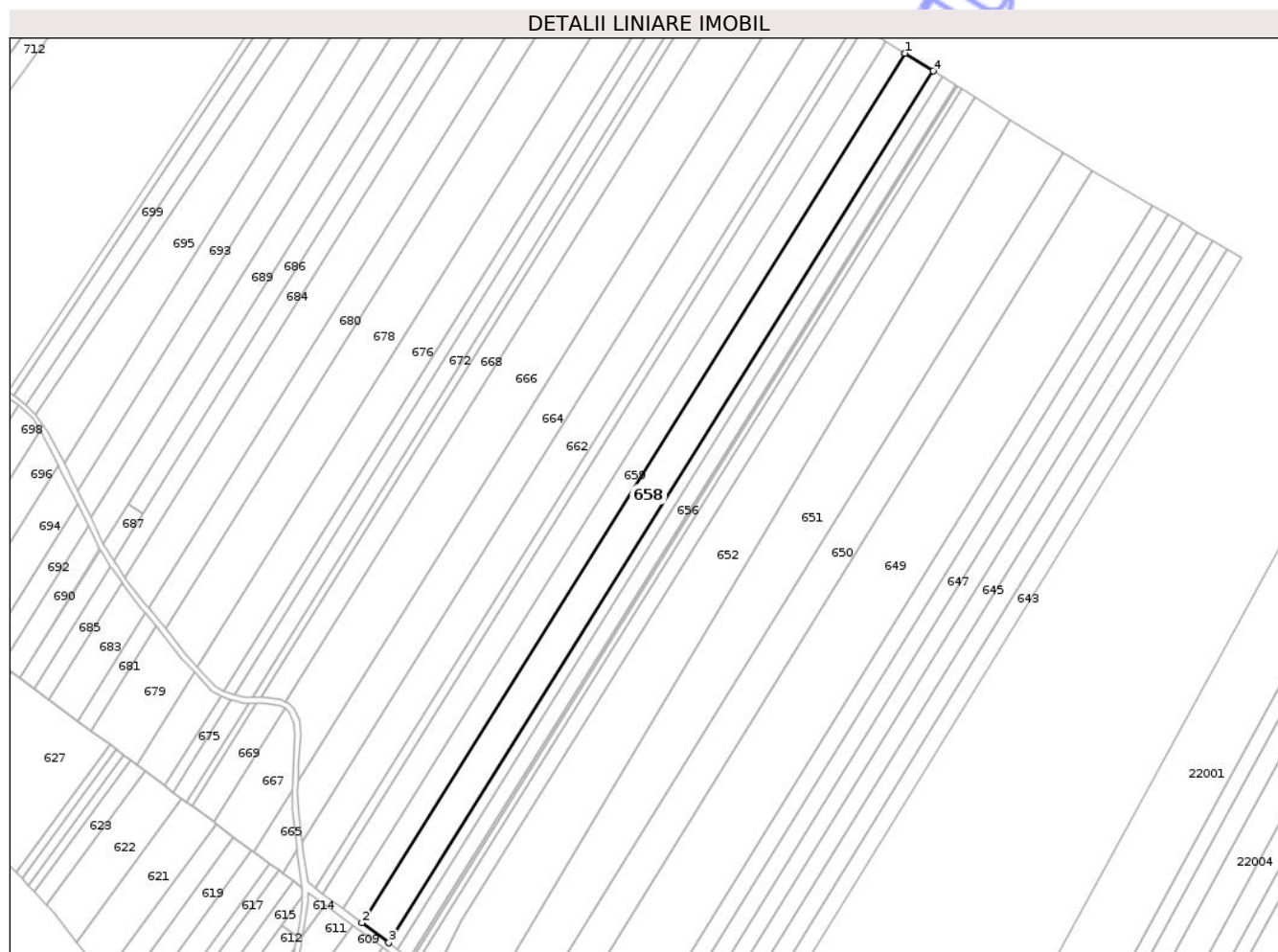
Inscrieri privind dezmembramintele dreptului de proprietate, drepturi reale de garanție și sarcini	Referințe
NU SUNT	

Anexa Nr. 1 La Partea I

Teren

Nr cadastral	Suprafața (mp)*	Observații / Referințe
	9.500	

* Suprafața este determinată în planul de proiecție Stereo 70.



Date referitoare la teren

Crt	Categorie folosință	Intra vilan	Suprafața (mp)	Tarla	Parcelă	Nr. topo	Observații / Referințe
1	arabil	NU	9.500	14	233/18	-	

Lungime Segmente

1) Valorile lungimilor segmentelor sunt obținute din proiecție în plan.

Punct început	X / Y	Punct sfârșit	X / Y	Lungime segment (** (m)
1	619.884,38 740.285,231	2	619.598,932 739.828,702	538.423
2	619.598,932 739.828,702	3	619.613,122 739.818,159	17.678
3	619.613,122 739.818,159	4	619.899,309 740.275,87	539.817
4	619.899,309 740.275,87	1	619.884,38 740.285,231	17.621

** Lungimile segmentelor sunt determinate în planul de proiecție Stereo 70 și sunt rotunjite la 1 milimetru.

*** Distanţa dintre puncte este formată din segmente cumulate ce sunt mai mici decât valoarea 1 milimetru.

Neutilizabil în Circuitul
Civil

**DATE DESPRE IMOBILUL NR. 659**

Oficiul de Cadastru și Publicitate Imobiliară BOTOSANI
Biroul de Cadastru și Publicitate Imobiliară Dorohoi

A. Partea I. Descrierea imobilului

TEREN Extravilan

Adresa: Jud. Botosani

Nr. Crt	Nr cadastral Nr. topografic	Suprafața* (mp)	Observații / Referințe
A1		6.400	Sector cadastral:17 Teren neimprejmuit;

B. Partea II. Proprietari și acte

Inscrieri privitoare la dreptul de proprietate și alte drepturi reale	Referințe
/	
Act Administrativ nr. 35515, din 05/04/1994 emis de CJSIPT BOTOSANI (Titlu proprietate);	
B1	A1
Intabulare, drept de PROPRIETATE, dobandit prin Constituire, cota actuala 1/1, cota initiala 1/1 1) NAZARE DUMITRU, Lipsa C.N.P.	

C. Partea III. SARCINI .

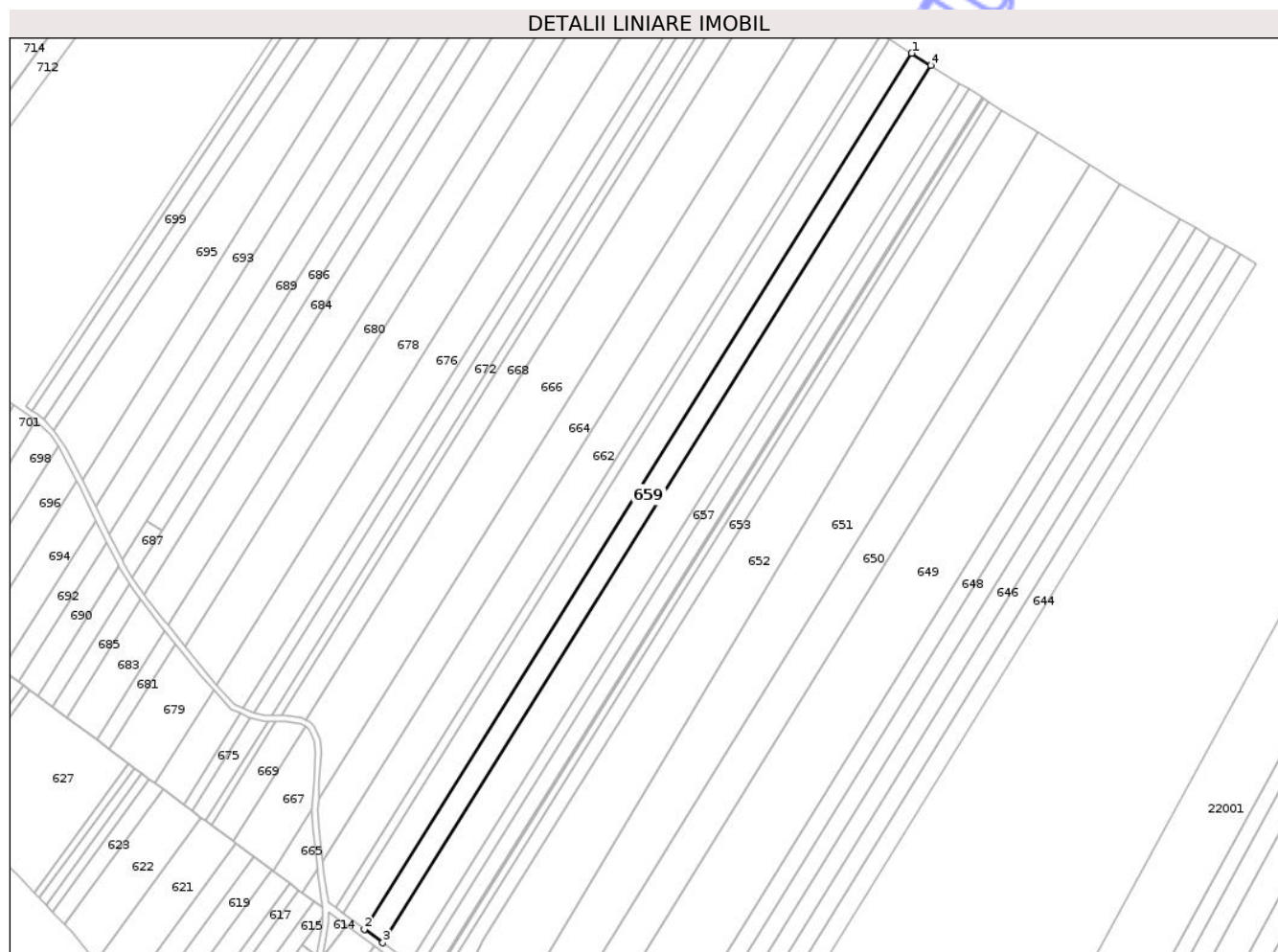
Inscrieri privind dezmembramintele dreptului de proprietate, drepturi reale de garanție și sarcini	Referințe
NU SUNT	

Anexa Nr. 1 La Partea I

Teren

Nr cadastral	Suprafața (mp)*	Observații / Referințe
	6.400	

* Suprafața este determinată în planul de proiecție Stereo 70.



Date referitoare la teren

Crt	Categorie folosință	Intra vilan	Suprafața (mp)	Tarla	Parcelă	Nr. topo	Observații / Referințe
1	arabil	NU	6.400	14	233/19	-	

Lungime Segmente

1) Valorile lungimilor segmentelor sunt obținute din proiecție în plan.

Punct început	X / Y	Punct sfârșit	X / Y	Lungime segment (** (m)
1	619.874,301 740.291,551	2	619.589,351 739.835,82	537.482
2	619.589,351 739.835,82	3	619.598,932 739.828,702	11.936
3	619.598,932 739.828,702	4	619.884,38 740.285,231	538.423
4	619.884,38 740.285,231	1	619.874,301 740.291,551	11.897

** Lungimile segmentelor sunt determinate în planul de proiecție Stereo 70 și sunt rotunjite la 1 milimetru.

*** Distanţa dintre puncte este formată din segmente cumulate ce sunt mai mici decât valoarea 1 milimetru.

Neutilizabil în Circuitul
Civil

**DATE DESPRE IMOBILUL NR. 661**

Oficiul de Cadastru și Publicitate Imobiliară BOTOSANI
Biroul de Cadastru și Publicitate Imobiliară Dorohoi

A. Partea I. Descrierea imobilului

TEREN Extravilan

Adresa: Jud. Botosani

Nr. Crt	Nr cadastral Nr. topografic	Suprafața* (mp)	Observații / Referințe
A1		2.700	Sector cadastral:17 Teren neimprejmuit;

B. Partea II. Proprietari și acte

Inscrieri privitoare la dreptul de proprietate și alte drepturi reale	Referințe
/	
Act Administrativ nr. 5316, din 03/02/1993 emis de CJSIPT BOTOSANI (Titlu proprietate);	
B1	A1
Intabulare, drept de PROPRIETATE, dobandit prin Constituire, cota actuala 1/1, cota initiala 1/1	
1) COJOCIA ION GHEORGHE, Lipsa C.N.P.	

C. Partea III. SARCINI .

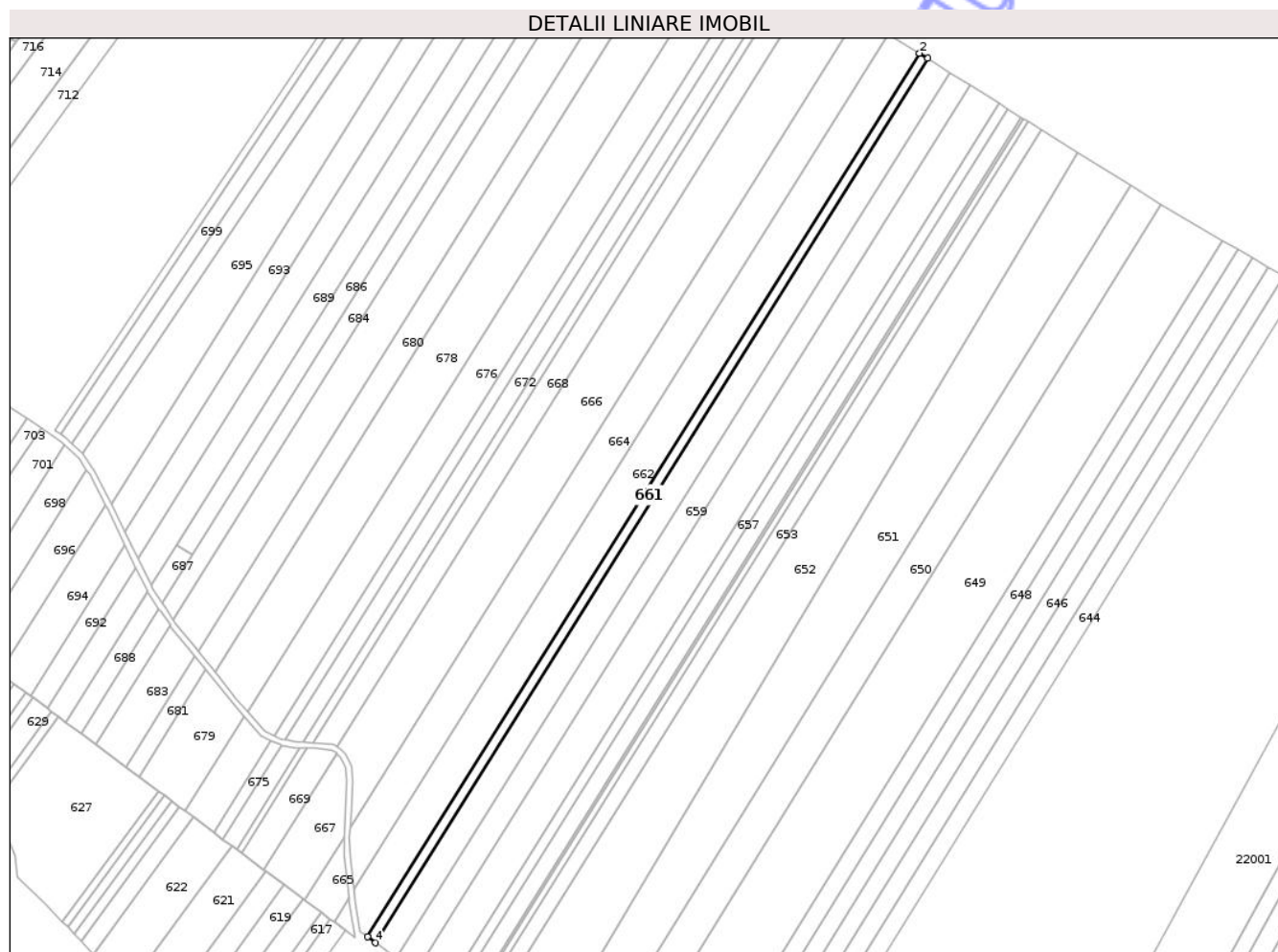
Inscrieri privind dezmembramintele dreptului de proprietate, drepturi reale de garanție și sarcini	Referințe
NU SUNT	

Anexa Nr. 1 La Partea I

Teren

Nr cadastral	Suprafața (mp)*	Observații / Referințe
	2.700	

* Suprafața este determinată în planul de proiecție Stereo 70.



Date referitoare la teren

Crt	Categorie folosință	Intra vilan	Suprafața (mp)	Tarla	Parcelă	Nr. topo	Observații / Referințe
1	arabil	NU	2.700	14	233/34	-	

Lungime Segmente

1) Valorile lungimilor segmentelor sunt obținute din proiecție în plan.

Punct început	X / Y	Punct sfârșit	X / Y	Lungime segment (** (m)
1	619.862,783 740.298,774	2	619.858,517 740.301,449	5.035
2	619.858,517 740.301,449	3	619.574,348 739.846,966	536.01
3	619.574,348 739.846,966	4	619.578,403 739.843,954	5.051
4	619.578,403 739.843,954	1	619.862,783 740.298,774	536.408

** Lungimile segmentelor sunt determinate în planul de proiecție Stereo 70 și sunt rotunjite la 1 milimetru.

*** Distanţa dintre puncte este formată din segmente cumulate ce sunt mai mici decât valoarea 1 milimetru.

Neutilizabil în Circuitul
Civil

**DATE DESPRE IMOBILUL NR. 663**

Oficiul de Cadastru și Publicitate Imobiliară BOTOSANI
Biroul de Cadastru și Publicitate Imobiliară Dorohoi

A. Partea I. Descrierea imobilului

TEREN Extravilan

Adresa: Jud. Botosani

Nr. Crt	Nr cadastral Nr. topografic	Suprafața* (mp)	Observații / Referințe
A1		96	Sector cadastral:17 Teren neimprejmuit; Imobilul se gaseste conform TP în pc 233/24, 227/46. Diferenta de 9904mp se gaseste la imobilul ID 662

B. Partea II. Proprietari și acte

Inscrieri privitoare la dreptul de proprietate și alte drepturi reale	Referințe
/	
Act Administrativ nr. 41881, din 29/08/1994 emis de CJSIPT BOTOSANI (Titlu proprietate);	
B1	A1
Intabulare, drept de PROPRIETATE, dobandit prin Reconstituire, cota actuala 1/1, cota initiala 1/1 1) HARBUZ NECULAI, Lipsa C.N.P.	

C. Partea III. SARCINI .

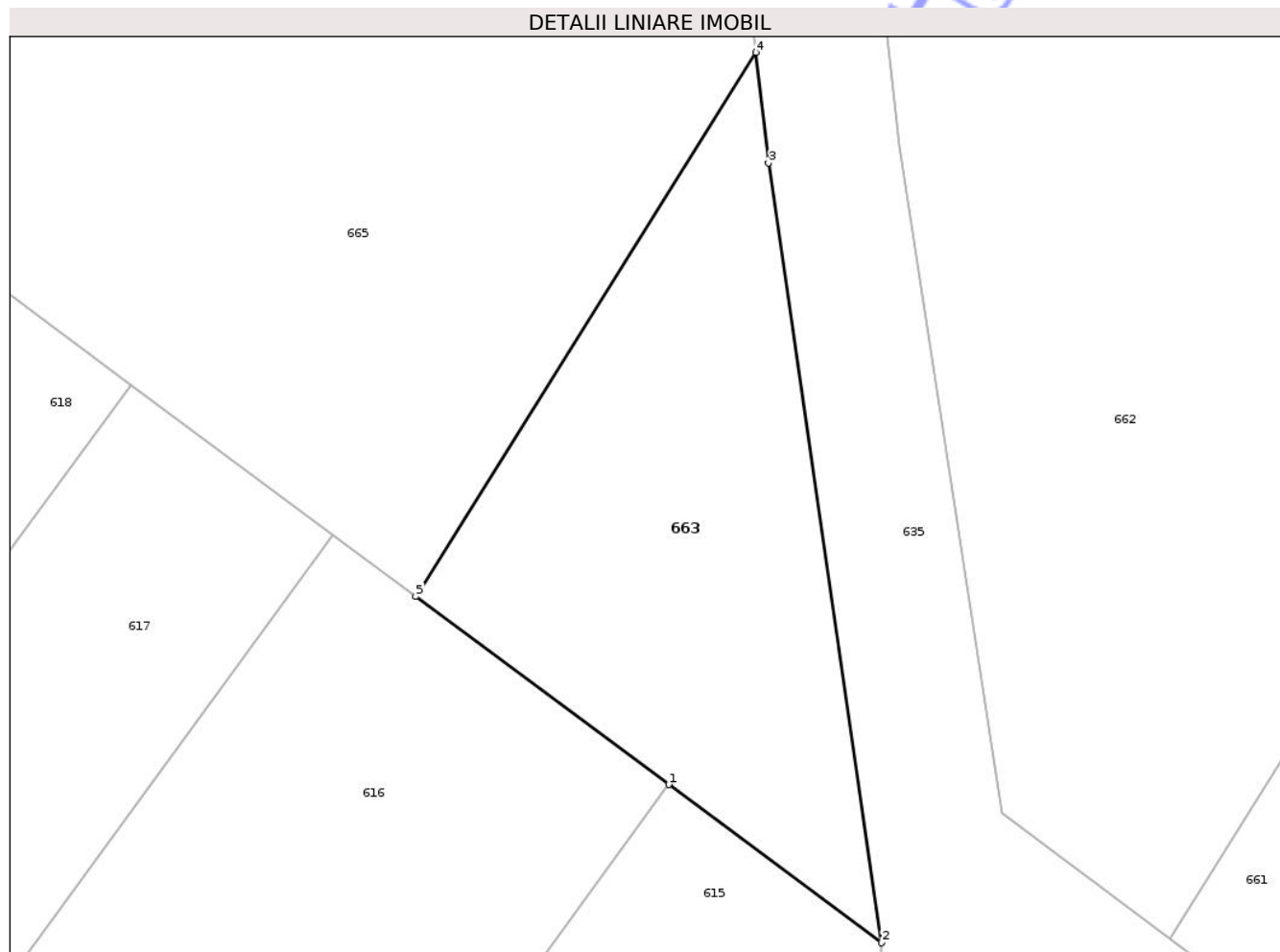
Inscrieri privind dezmembramintele dreptului de proprietate, drepturi reale de garanție și sarcini	Referințe
NU SUNT	

Anexa Nr. 1 La Partea I

Teren

Nr cadastral	Suprafața (mp)*	Observații / Referințe
	96	Imobilul se gaseste conform TP in pc 233/24, 227/46. Diferenta de 9904mp se gaseste la imobilul ID 662

* Suprafața este determinată în planul de proiecție Stereo 70.



Date referitoare la teren

Crt	Categorie folosință	Intra vilan	Suprafața (mp)	Tarla	Parcelă	Nr. topo	Observații / Referințe
1	pasune	NU	96	14	227/46	-	

Lungime Segmente

1) Valorile lungimilor segmentelor sunt obținute din proiecție în plan.

Punct început	X / Y	Punct sfârșit	X / Y	Lungime segment (** (m)
1	619.562,931 739.850,468	2	619.567,783 739.846,864	6.044
2	619.567,783 739.846,864	3	619.565,2 739.864,632	17.955
3	619.565,2 739.864,632	4	619.564,914 739.867,152	2.536
4	619.564,914 739.867,152	5	619.557,162 739.854,754	14.622
5	619.557,162 739.854,754	1	619.562,931 739.850,468	7.187

** Lungimile segmentelor sunt determinate în planul de proiecţie Stereo 70 şi sunt rotunjite la 1 milimetru.

*** Distanţa dintre puncte este formată din segmente cumulate ce sunt mai mici decât valoarea 1 milimetru.

Neutilizabil în Circuitul
Civil

**DATE DESPRE IMOBILUL NR. 666**

Oficiul de Cadastru și Publicitate Imobiliară BOTOSANI
Biroul de Cadastru și Publicitate Imobiliară Dorohoi

A. Partea I. Descrierea imobilului

TEREN Extravilan

Adresa: Jud. Botosani

Nr. Crt	Nr cadastral Nr. topografic	Suprafața* (mp)	Observații / Referințe
A1		13.086	Sector cadastral:17 Teren neimprejmuit; Imobilul se gaseste conform TP in pc 233/22, 229. Diferenta de 1514mp se gaseste la imobilul ID 667

B. Partea II. Proprietari și acte

Inscrieri privitoare la dreptul de proprietate și alte drepturi reale	Referințe
/	
Act Administrativ nr. 25305, din 22/12/1993 emis de CJSIPT BOTOSANI (Titlu proprietate);	
B1	A1
Intabulare, drept de PROPRIETATE, dobandit prin Reconstituire, cota actuala 1/1, cota initiala 1/1	
1) CAUCĂ ION, Lipsa C.N.P. 2) IRIMIA MARIA, Lipsa C.N.P. 3) CAUCĂ GHEORGHE, Lipsa C.N.P. 4) CAUCĂ NECULAI, Lipsa C.N.P. 5) CAUCĂ DAMIAN, Lipsa C.N.P. 6) CAUCĂ DUMITRU, Lipsa C.N.P. 7) CAUCĂ SAVETA, Lipsa C.N.P. 8) PADURARU AGLAIA, Lipsa C.N.P. 9) CAUCĂ TOADER, Lipsa C.N.P.	

C. Partea III. SARCINI .

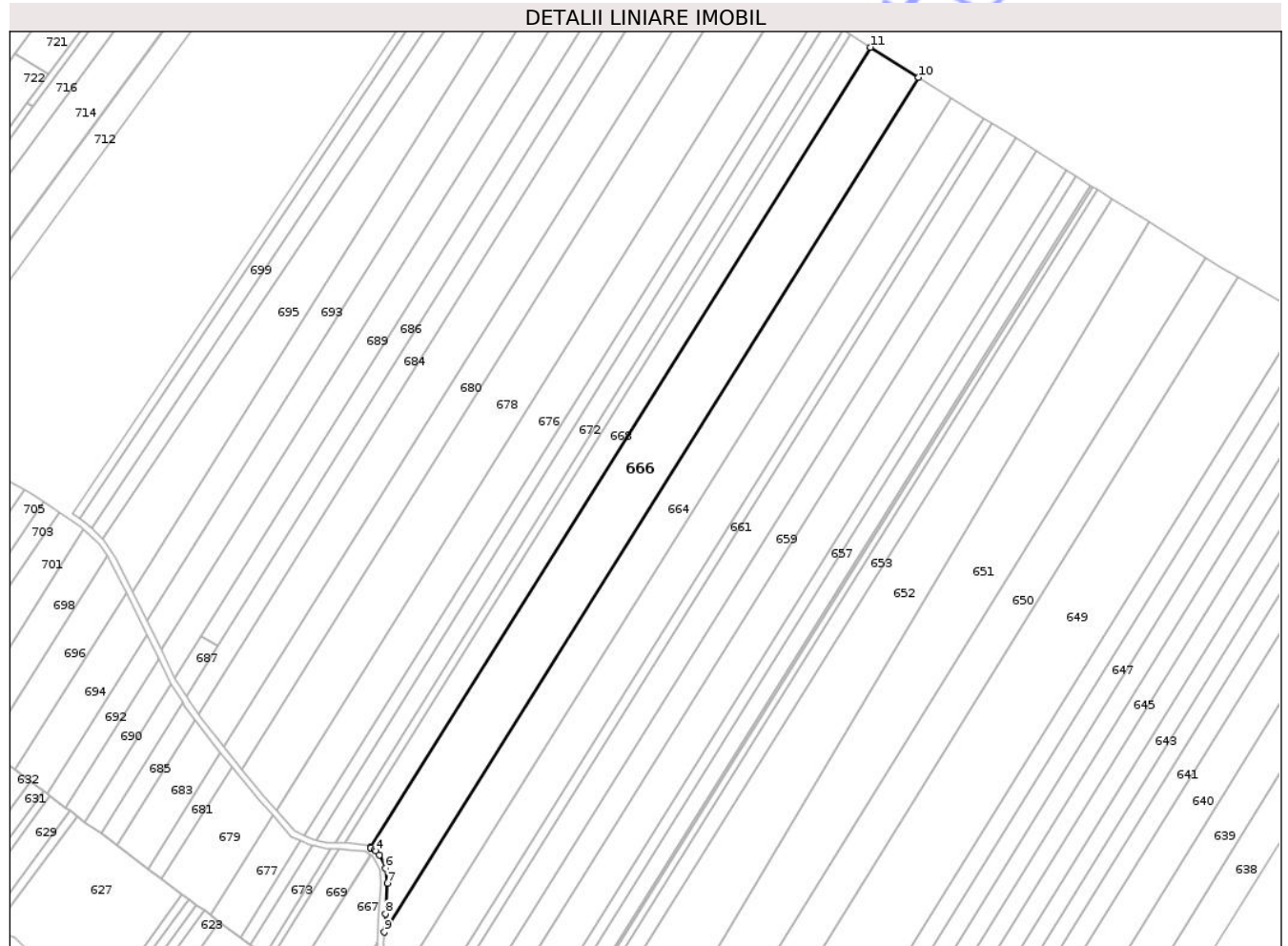
Inscrieri privind dezmembramintele dreptului de proprietate, drepturi reale de garanție și sarcini	Referințe
NU SUNT	

Anexa Nr. 1 La Partea I

Teren

Nr cadastral	Suprafața (mp)*	Observații / Referințe
	13.086	Imobilul se găsește conform TP în pc 233/22, 229. Diferența de 1514mp se găsește la imobilul ID 667

* Suprafața este determinată în planul de proiecție Stereo 70.



Date referitoare la teren

Crt	Categorie folosință	Intra vilan	Suprafața (mp)	Tarla	Parcelă	Nr. topo	Observații / Referințe
2	arabil	NU	13.086	14	233/22	-	

Lungime Segmente

1) Valorile lungimilor segmentelor sunt obținute din proiecție în plan.

Punct început	X / Y	Punct sfârșit	X / Y	Lungime segment (** (m)
1	619.558,652 739.944,836	2	619.558,853 739.944,724	0.23
2	619.558,853 739.944,724	3	619.560,85 739.943,605	2.289
3	619.560,85 739.943,605	4	619.561,28 739.943,109	0.656
4	619.561,28 739.943,109	5	619.562,981 739.941,142	2.6
5	619.562,981 739.941,142	6	619.566,034 739.934,768	7.067

Punct început	X / Y	Punct sfârșit	X / Y	Lungime segment (** (m)
6	619.566,034 739.934,768	7	619.566,811 739.927,33	7.478
7	619.566,811 739.927,33	8	619.565,936 739.912,402	14.954
8	619.565,936 739.912,402	9	619.565,473 739.903,454	8.96
9	619.565,473 739.903,454	10	619.826,769 740.321,355	492.866
10	619.826,769 740.321,355	11	619.803,282 740.336,083	27.723
11	619.803,282 740.336,083	1	619.558,652 739.944,836	461.43

** Lungimile segmentelor sunt determinate în planul de proiecție Stereo 70 și sunt rotunjite la 1 milimetru.

*** Distanța dintre puncte este formată din segmente cumulate ce sunt mai mici decât valoarea 1 milimetru.

Neutilizabil în Circuitul Civil

**DATE DESPRE IMOBILUL NR. 668**

Oficiul de Cadastru și Publicitate Imobiliară BOTOSANI
Biroul de Cadastru și Publicitate Imobiliară Dorohoi

A. Partea I. Descrierea imobilului

TEREN Extravilan

Adresa: Jud. Botosani

Nr. Crt	Nr cadastral Nr. topografic	Suprafața* (mp)	Observații / Referințe
A1		5.400	Sector cadastral:17 Teren neimprejmuit; Imobilul se gaseste conform TP in pc 233/23, 229/1

B. Partea II. Proprietari și acte

Inscrieri privitoare la dreptul de proprietate și alte drepturi reale		Referințe
/		
Act Administrativ nr. 21048, din 14/10/1993 emis de CJSIPT BOTOSANI (Titlu proprietate);		
B1	Intabulare, drept de PROPRIETATE, dobandit prin Reconstituire, cota actuala 1/1, cota initiala 1/1 1) CAUCĂ TOADER, Lipsa C.N.P.	A1

C. Partea III. SARCINI .

Inscrieri privind dezmembramintele dreptului de proprietate, drepturi reale de garanție și sarcini	Referințe
NU SUNT	

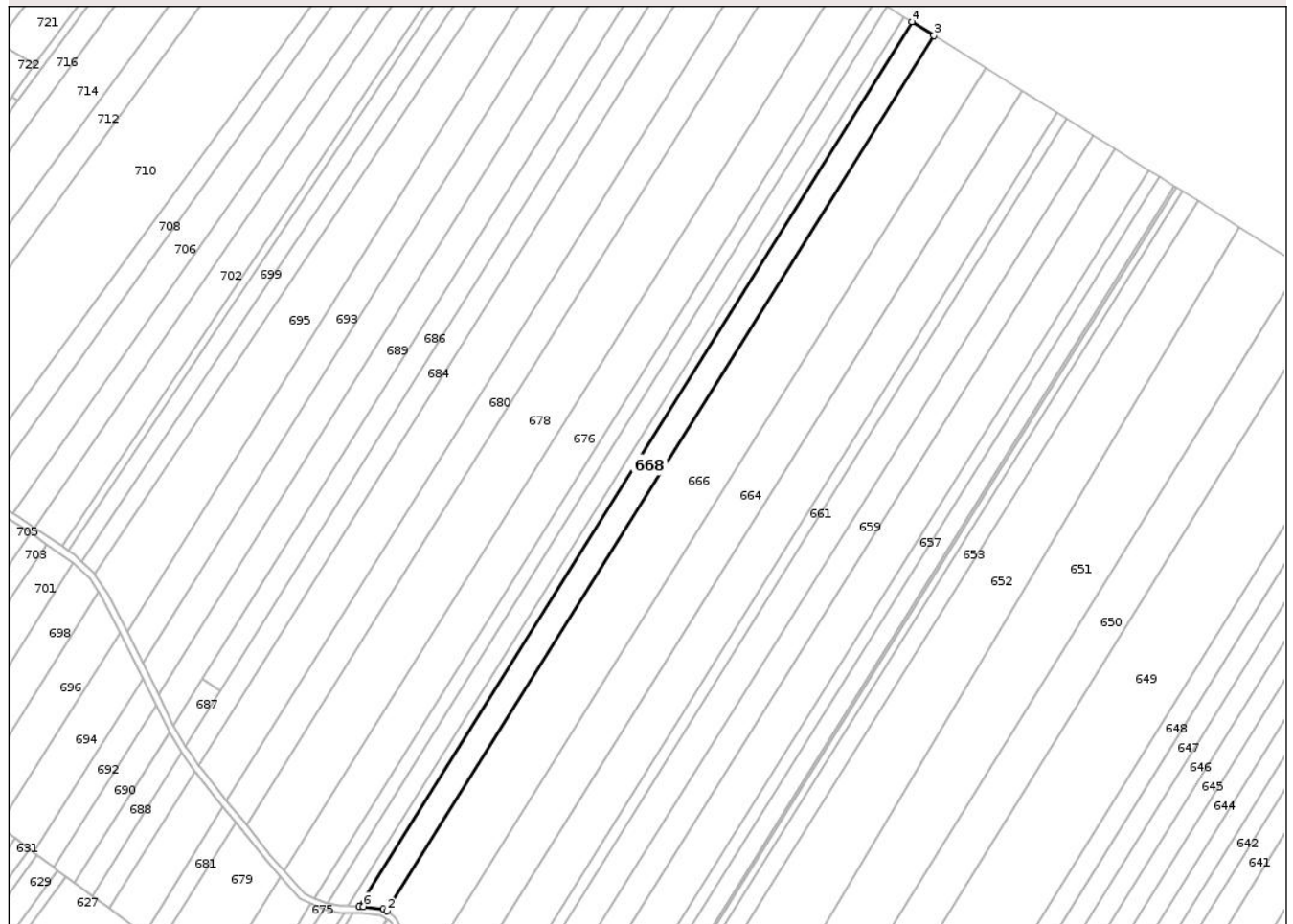
Anexa Nr. 1 La Partea I

Teren

Nr cadastral	Suprafața (mp)*	Observații / Referințe
	5.400	Imobilul se gaseste conform TP in pc 233/23, 229/1

* Suprafața este determinată în planul de proiecție Stereo 70.

DETALII LINIARE IMOBIL



Date referitoare la teren

Crt	Categorie folosință	Intravilan	Suprafața (mp)	Tarla	Parcelă	Nr. topo	Observații / Referințe
1	arabil	NU	5.400	14	233/23	-	

Lungime Segmente

1) Valorile lungimilor segmentelor sunt obținute din proiecție în plan.

Punct început	X / Y	Punct sfârșit	X / Y	Lungime segment (** (m)
1	619.557,033 739.945,742	2	619.558,652 739.944,836	1.855
2	619.558,652 739.944,836	3	619.803,282 740.336,083	461.43
3	619.803,282 740.336,083	4	619.793,411 740.342,273	11.651
4	619.793,411 740.342,273	5	619.546,197 739.946,893	466.305
5	619.546,197 739.946,893	6	619.548,072 739.946,84	1.876

Punct început	X / Y	Punct sfârșit	X / Y	Lungime segment (** (m)
6	619.548,072 739.946,84	1	619.557,033 739.945,742	9.028

** Lungimile segmentelor sunt determinate în planul de proiecție Stereo 70 și sunt rotunjite la 1 milimetru.

*** Distanța dintre puncte este formată din segmente cumulate ce sunt mai mici decât valoarea 1 milimetru.

Neutilizabil în Circuitul Civil



DATE DESPRE IMOBILUL NR. 670

Oficiul de Cadastru și Publicitate Imobiliară BOTOSANI
Biroul de Cadastru și Publicitate Imobiliară Dorohoi

A. Partea I. Descrierea imobilului

TEREN Extravilan

Adresa: Jud. Botosani

Nr. Crt	Nr cadastral Nr. topografic	Suprafața* (mp)	Observații / Referințe
A1		1.972	Sector cadastral:17 Teren neimprejmuit; Imobilul se gaseste conform TP in pc 233/25, 228/7, 229/3. Diferenta de 208mp se gaseste la imobilul ID 671

B. Partea II. Proprietari și acte

Inscrieri privitoare la dreptul de proprietate și alte drepturi reale	Referințe
/	
Act Administrativ nr. 45164, din 21/11/1994 emis de CJSIPT BOTOSANI (Titlu proprietate);	
B1	A1
Intabulare, drept de PROPRIETATE, dobandit prin Reconstituire, cota actuala 1/1, cota initiala 1/1 1) CAUCĂ TIMITĂ NECULAI, Lipsa C.N.P.	

C. Partea III. SARCINI .

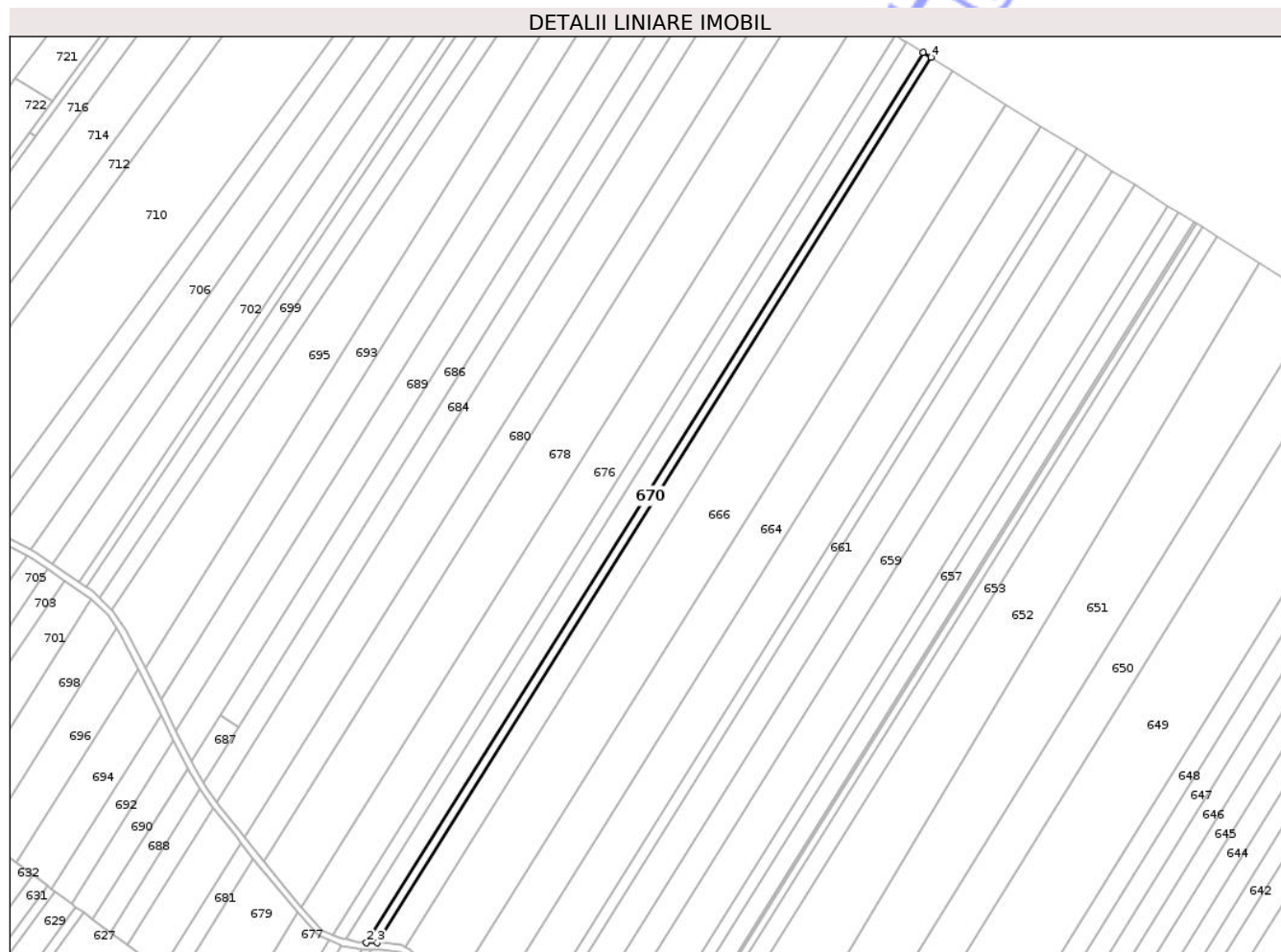
Inscrieri privind dezmembramintele dreptului de proprietate, drepturi reale de garanție și sarcini	Referințe
NU SUNT	

Anexa Nr. 1 La Partea I

Teren

Nr cadastral	Suprafața (mp)*	Observații / Referințe
	1.972	Imobilul se gaseste conform TP in pc 233/25, 228/7, 229/3. Diferenta de 208mp se gaseste la imobilul ID 671

* Suprafața este determinată în planul de proiecție Stereo 70.



Date referitoare la teren

Crt	Categorie folosință	Intra vilan	Suprafața (mp)	Tarla	Parcelă	Nr. topo	Observații / Referințe
1	arabil	NU	1.972	14	233/25	-	

Lungime Segmente

1) Valorile lungimilor segmentelor sunt obținute din proiecție în plan.

Punct început	X / Y	Punct sfârșit	X / Y	Lungime segment (** (m)
1	619.789,837 740.344,513	2	619.541,308 739.947,032	468.783
2	619.541,308 739.947,032	3	619.546,197 739.946,893	4.891
3	619.546,197 739.946,893	4	619.793,411 740.342,273	466.305
4	619.793,411 740.342,273	1	619.789,837 740.344,513	4.218

** Lungimile segmentelor sunt determinate în planul de proiecție Stereo 70 și sunt rotunjite la 1 milimetru.

*** Distanța dintre puncte este formată din segmente cumulate ce sunt mai mici decât valoarea 1 milimetru.

Neutilizabil în Circuitul
Civil

**DATE DESPRE IMOBILUL NR. 673**

Oficiul de Cadastru și Publicitate Imobiliară BOTOSANI
Biroul de Cadastru și Publicitate Imobiliară Dorohoi

A. Partea I. Descrierea imobilului

TEREN Extravilan

Adresa: Jud. Botosani

Nr. Crt	Nr cadastral Nr. topografic	Suprafața* (mp)	Observații / Referințe
A1		513	Sector cadastral:17 Teren neimprejmuit; Imobilul se gaseste conform TP în pc 233/55. Diferenta de 4087mp se gaseste la imobilul ID 672

B. Partea II. Proprietari și acte

Inscrieri privitoare la dreptul de proprietate și alte drepturi reale	Referințe
/	
Act Administrativ nr. 134557, din 28/10/2003 emis de CJSIPT BOTOSANI (Titlu proprietate);	
B1	A1
Intabulare, drept de PROPRIETATE, dobandit prin Reconstituire, cota actuala 1/1, cota initiala 1/1 1) LUPASCU CONSTANTIN, Lipsa C.N.P.	

C. Partea III. SARCINI .

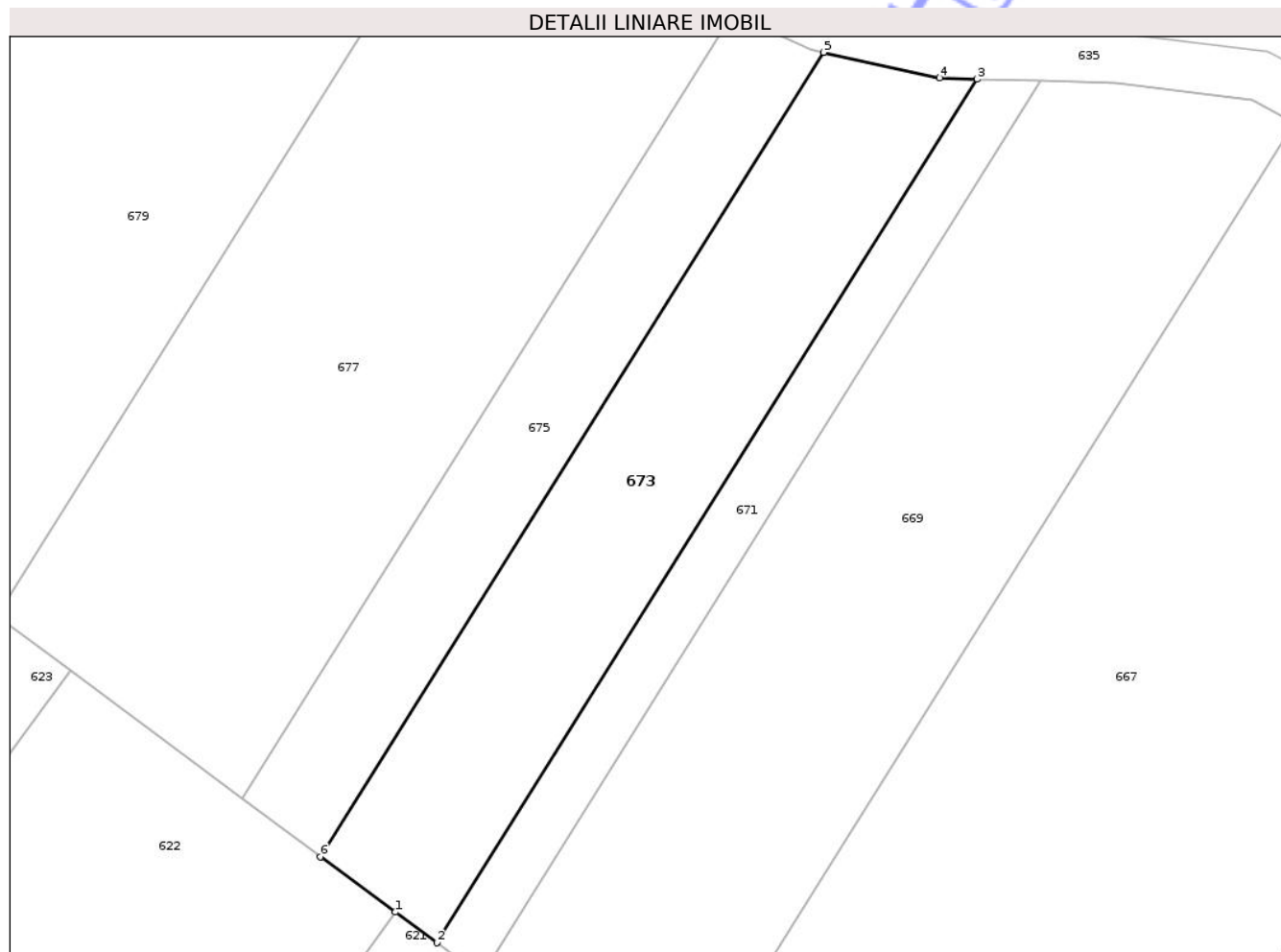
Inscrieri privind dezmembramintele dreptului de proprietate, drepturi reale de garanție și sarcini	Referințe
NU SUNT	

Anexa Nr. 1 La Partea I

Teren

Nr cadastral	Suprafața (mp)*	Observații / Referințe
	513	Imobilul se găsește conform TP în pc 233/55. Diferența de 4087mp se găsește la imobilul ID 672

* Suprafața este determinată în planul de proiecție Stereo 70.



Date referitoare la teren

Crt	Categorie folosință	Intravilan	Suprafața (mp)	Tarla	Parcelă	Nr. topo	Observații / Referințe
1	arabil	NU	150	14	228	-	
2	ape statatoare	NU	363	14	229	-	

Lungime Segmente

1) Valorile lungimilor segmentelor sunt obținute din proiecție în plan.

Punct început	X / Y	Punct sfârșit	X / Y	Lungime segment (** (m)
1	619.504,456 739.893,911	2	619.506,94 739.892,066	3.094
2	619.506,94 739.892,066	3	619.539,465 739.944,083	61.349
3	619.539,465 739.944,083	4	619.537,241 739.944,146	2.225
4	619.537,241 739.944,146	5	619.530,232 739.945,689	7.177

Punct început	X / Y	Punct sfârșit	X / Y	Lungime segment (** (m)
5	619.530,232 739.945,689	6	619.499,951 739.897,258	57.118
6	619.499,951 739.897,258	1	619.504,456 739.893,911	5.612

** Lungimile segmentelor sunt determinate în planul de proiecție Stereo 70 și sunt rotunjite la 1 milimetru.

*** Distanța dintre puncte este formată din segmente cumulate ce sunt mai mici decât valoarea 1 milimetru.

Neutilizabil în Circuitul Civil

**DATE DESPRE IMOBILUL NR. 676**

Oficiul de Cadastru și Publicitate Imobiliară BOTOSANI
Biroul de Cadastru și Publicitate Imobiliară Dorohoi

A. Partea I. Descrierea imobilului

TEREN Extravilan

Nr. CF vechi:50505
Nr. cadastral vechi:50505

Adresa: Jud. Botosani

Nr. Crt	Nr cadastral Nr. topografic	Suprafața* (mp)	Observații / Referințe
A1	50505	8.678	Sector cadastral:17 Teren neimprejmuit; Imobilul se gaseste conform CVC in pc 233/27, 228/5, 229/5. Diferenta de 1022mp se gaseste la imobilul ID 677

B. Partea II. Proprietari și acte

Inscrieri privitoare la dreptul de proprietate și alte drepturi reale	Referințe
317 / 08/12/2003	
Act Notarial nr. 929, din 02/12/2003 emis de BNP "Pricop Dorin Emanoil" Darabani (Contract de vanzare - cumparare);	
B1	A1
Intabulare, drept de PROPRIETATE, dobandit prin Conventie, cota actuala 1/1, cota initiala 1/1	
1) GORAS GHEORGHE, bun comun. Lipsa C.N.P.	
2) GORAS EMILIA, căsătorită cu. Lipsa C.N.P.	
OBSERVATII: (provenita din conversia CF 98)	

C. Partea III. SARCINI .

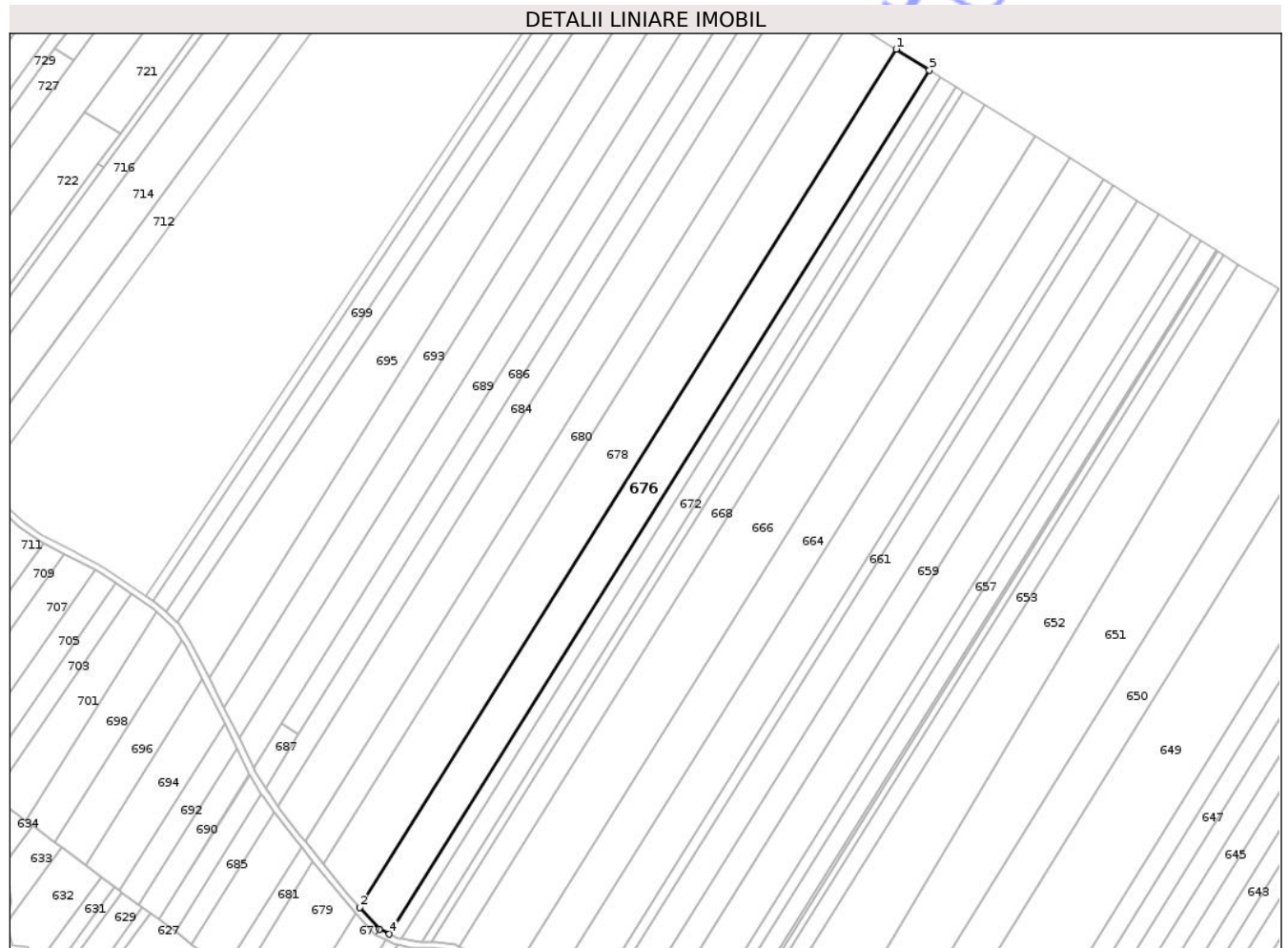
Inscrieri privind dezmembramintele dreptului de proprietate, drepturi reale de garanție și sarcini	Referințe
NU SUNT	

Anexa Nr. 1 La Partea I

Teren

Nr cadastral	Suprafața (mp)*	Observații / Referințe
50505	8.678	Imobilul se gaseste conform CVC in pc 233/27, 228/5, 229/5. Diferenta de 1022mp se gaseste la imobilul ID 677

* Suprafața este determinată în planul de proiecție Stereo 70.



Date referitoare la teren

Crt	Categorie folosință	Intra vilan	Suprafața (mp)	Tarla	Parcelă	Nr. topo	Observații / Referințe
1	arabil	NU	8.678	-	233/27	-	

Lungime Segmente

1) Valorile lungimilor segmentelor sunt obținute din proiecție în plan.

Punct început	X / Y	Punct sfârșit	X / Y	Lungime segment (** (m)
1	619.761,979 740.361,982	2	619.512,499 739.962,978	470.579
2	619.512,499 739.962,978	3	619.521,66 739.952,723	13.751
3	619.521,66 739.952,723	4	619.526,375 739.950,56	5.187
4	619.526,375 739.950,56	5	619.777,525 740.352,234	473.728
5	619.777,525 740.352,234	1	619.761,979 740.361,982	18.349

** Lungimile segmentelor sunt determinate în planul de proiecţie Stereo 70 şi sunt rotunjite la 1 milimetru.

*** Distanţa dintre puncte este formată din segmente cumulate ce sunt mai mici decât valoarea 1 milimetru.

Neutilizabil în Circuitul
Civil

**DATE DESPRE IMOBILUL NR. 679**

Oficiul de Cadastru și Publicitate Imobiliară BOTOSANI
Biroul de Cadastru și Publicitate Imobiliară Dorohoi

A. Partea I. Descrierea imobilului

TEREN Extravilan

Nr. CF vechi:51629
Nr. cadastral vechi:51629

Adresa: Jud. Botosani, PC 228/4, PC 229/6

Nr. Crt	Nr cadastral Nr. topografic	Suprafața* (mp)	Observații / Referințe
A1	51629	1.800	Sector cadastral:17 Teren neimprejmuit;

B. Partea II. Proprietari și acte

Inscrieri privitoare la dreptul de proprietate și alte drepturi reale	Referințe
62853 / 31/12/2025	
Act Notarial nr. 83, din 30/12/2025 emis de BIN Bojan Elena Luminița, Brașov;	
B3	A1
Intabulare, drept de PROPRIETATE, dobândit prin Succesiune, cota actuala 1/1, cota initiala 1/1	
1) AMARIEI BIANCA, bun propriu	

C. Partea III. SARCINI .

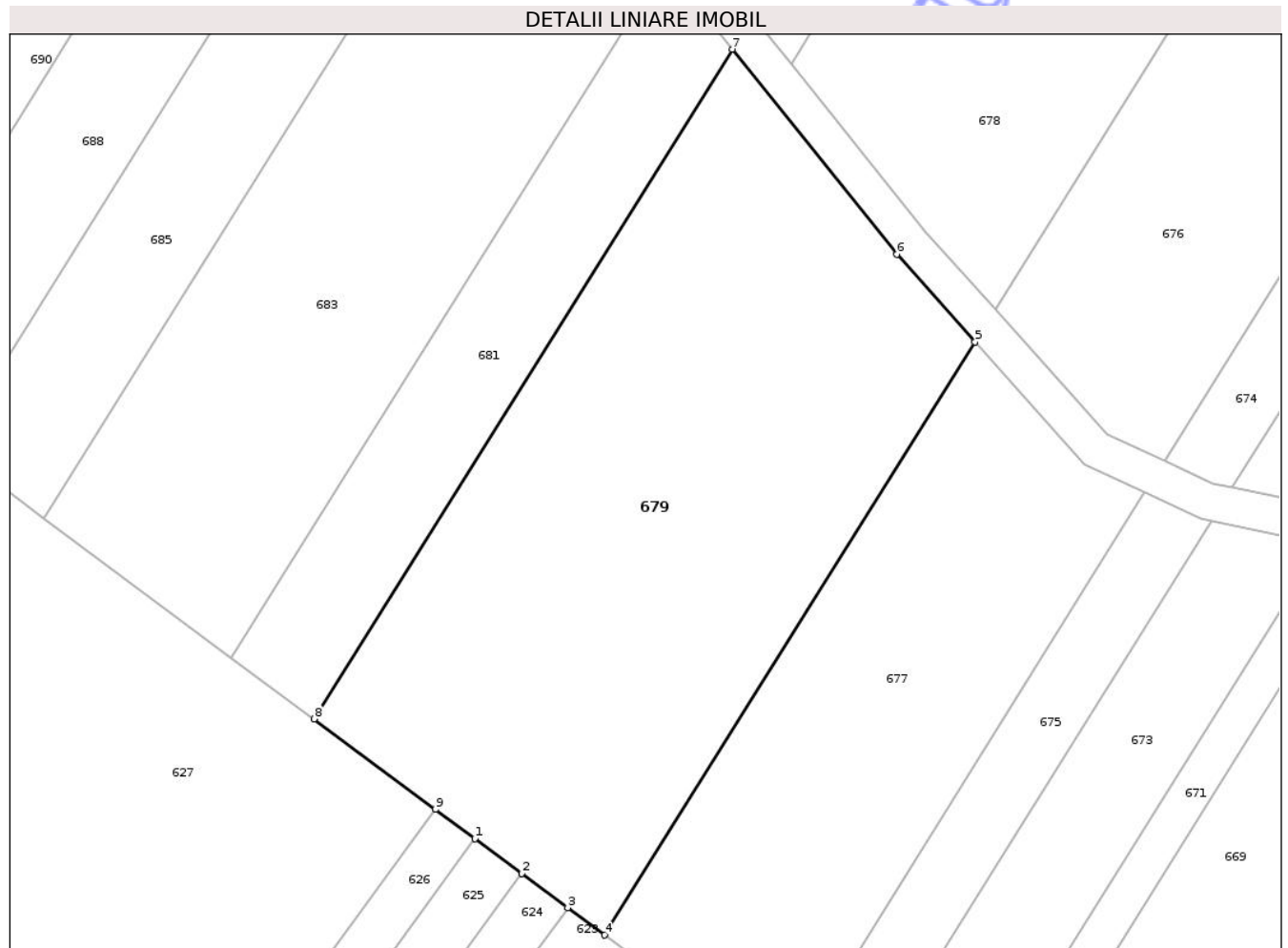
Inscrieri privind dezmembramintele dreptului de proprietate, drepturi reale de garanție și sarcini	Referințe
NU SUNT	

Anexa Nr. 1 La Partea I

Teren

Nr cadastral	Suprafața (mp)*	Observații / Referințe
51629	1.800	

* Suprafața este determinată în planul de proiecție Stereo 70.



Date referitoare la teren

Crt	Categorie folosință	Intra vilan	Suprafața (mp)	Tarla	Parcelă	Nr. topo	Observații / Referințe
1	arabil	NU	600	14	228/4	-	
2	ape statatoare	NU	1.200	14	229/6	-	

Lungime Segmente

1) Valorile lungimilor segmentelor sunt obținute din proiecție în plan.

Punct început	X / Y	Punct sfârșit	X / Y	Lungime segment (** (m)
1	619.469,825 739.919,64	2	619.473,669 739.916,784	4.789
2	619.473,669 739.916,784	3	619.477,437 739.913,985	4.694
3	619.477,437 739.913,985	4	619.480,461 739.911,738	3.767
4	619.480,461 739.911,738	5	619.510,843 739.960,329	57.308

Punct început	X / Y	Punct sfârșit	X / Y	Lungime segment (** (m)
5	619.510,843 739.960,329	6	619.504,437 739.967,499	9.615
6	619.504,437 739.967,499	7	619.490,925 739.984,299	21.56
7	619.490,925 739.984,299	8	619.456,627 739.929,445	64.694
8	619.456,627 739.929,445	9	619.466,593 739.922,042	12.415
9	619.466,593 739.922,042	1	619.469,825 739.919,64	4.027

** Lungimile segmentelor sunt determinate în planul de proiecție Stereo 70 și sunt rotunjite la 1 milimetru.

*** Distanța dintre puncte este formată din segmente cumulate ce sunt mai mici decât valoarea 1 milimetru.

Neutilizabil în Circuitul Civil

**DATE DESPRE IMOBILUL NR. 681**

Oficiul de Cadastru și Publicitate Imobiliară BOTOSANI
Biroul de Cadastru și Publicitate Imobiliară Dorohoi

A. Partea I. Descrierea imobilului

TEREN Extravilan

Adresa: Jud. Botosani

Nr. Crt	Nr cadastral Nr. topografic	Suprafața* (mp)	Observații / Referințe
A1		553	Sector cadastral:17 Teren neimprejmuit; Imobilul se gaseste conform TP in pc 233/29, 228/3, 227/72. Diferenta de 6047mp se gaseste la imobilul ID 680

B. Partea II. Proprietari și acte

Inscrieri privitoare la dreptul de proprietate și alte drepturi reale	Referințe
/	
Act Administrativ nr. 150745, din 15/08/2006 emis de CJSIPT BOTOSANI (Titlu proprietate);	
B1	A1
Intabulare, drept de PROPRIETATE, dobandit prin Reconstituire, cota actuala 1/1, cota initiala 1/1	
1) LUNGU ELENA, Lipsa C.N.P.	
2) GRADINARU MARCEL, Lipsa C.N.P.	
3) GRADINARU COSTACHE, Lipsa C.N.P.	

C. Partea III. SARCINI .

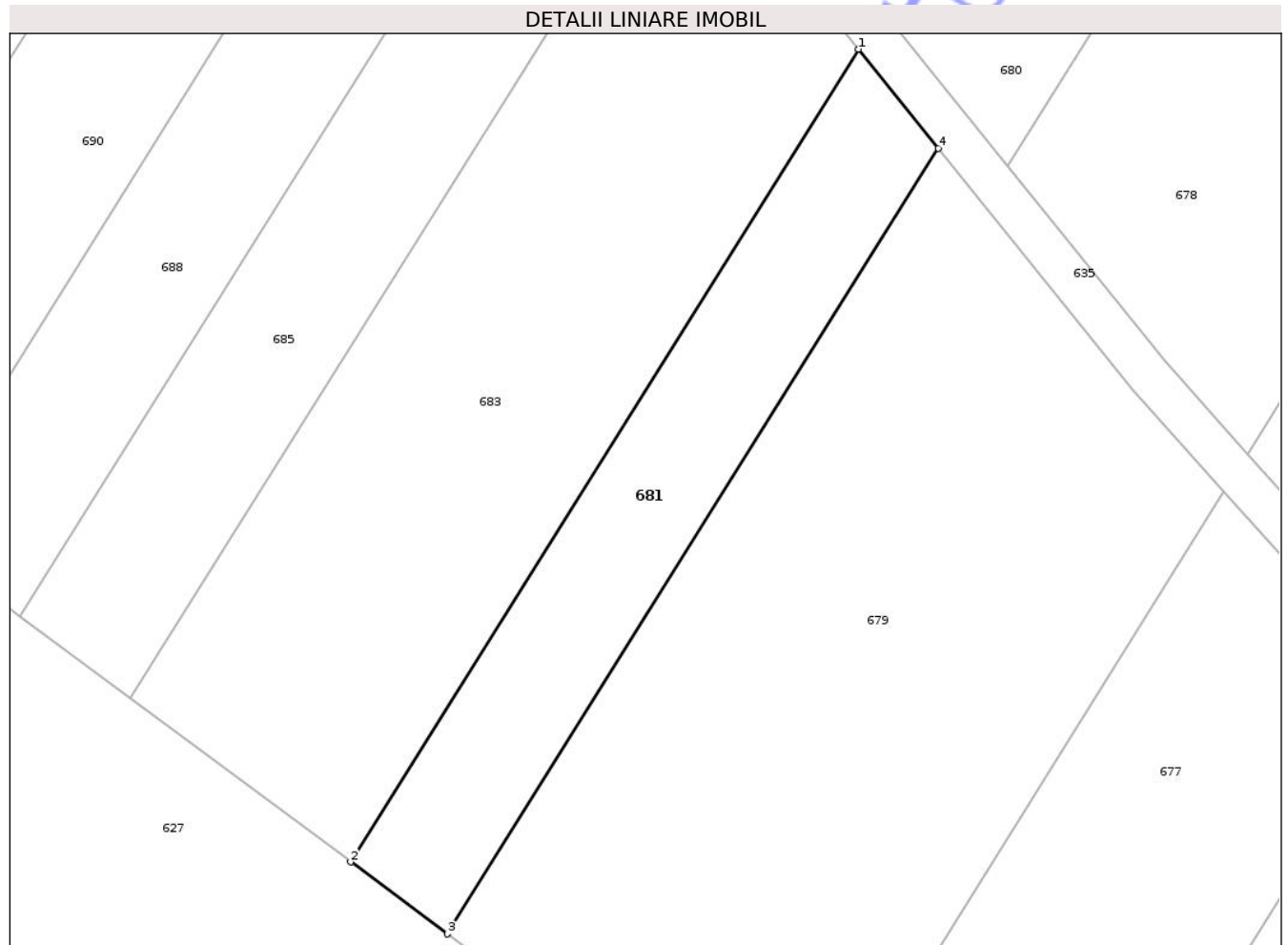
Inscrieri privind dezmembramintele dreptului de proprietate, drepturi reale de garanție și sarcini	Referințe
NU SUNT	

Anexa Nr. 1 La Partea I

Teren

Nr cadastral	Suprafața (mp)*	Observații / Referințe
	553	Imobilul se gaseste conform TP in pc 233/29, 228/3, 227/72. Diferenta de 6047mp se gaseste la imobilul ID 680

* Suprafața este determinată în planul de proiecție Stereo 70.



Date referitoare la teren

Crt	Categorie folosință	Intra vilan	Suprafața (mp)	Tarla	Parcelă	Nr. topo	Observații / Referințe
1	arabil	NU	200	14	228/3	-	
2	ape statatoare	NU	353	14	229	-	

Lungime Segmente

1) Valorile lungimilor segmentelor sunt obținute din proiecție în plan.

Punct început	X / Y	Punct sfârșit	X / Y	Lungime segment (** (m)
1	619.485,35 739.991,23	2	619.449,861 739.934,472	66.94
2	619.449,861 739.934,472	3	619.456,627 739.929,445	8.429
3	619.456,627 739.929,445	4	619.490,925 739.984,299	64.694
4	619.490,925 739.984,299	1	619.485,35 739.991,23	8.895

** Lungimile segmentelor sunt determinate în planul de proiecţie Stereo 70 şi sunt rotunjite la 1 milimetru.

*** Distanţa dintre puncte este formată din segmente cumulate ce sunt mai mici decât valoarea 1 milimetru.

Neutilizabil în Circuitul
Civil

**DATE DESPRE IMOBILUL NR. 683**

Oficiul de Cadastru și Publicitate Imobiliară BOTOSANI
Biroul de Cadastru și Publicitate Imobiliară Dorohoi

A. Partea I. Descrierea imobilului

TEREN Extravilan

Adresa: Jud. Botosani

Nr. Crt	Nr cadastral Nr. topografic	Suprafața* (mp)	Observații / Referințe
A1		1.328	Sector cadastral:17 Teren neimprejmuit; Imobilul se gaseste conform TP in pc 228/2, 233/30, 227/43, 229/8. Diferenta de 8672mp se gaseste la imobilul ID 682

B. Partea II. Proprietari și acte

Inscrieri privitoare la dreptul de proprietate și alte drepturi reale	Referințe
/	
Act Administrativ nr. 45123, din 31/08/1994 emis de CJSIPT BOTOSANI (Titlu proprietate);	
B1	A1
Intabulare, drept de PROPRIETATE, dobandit prin Reconstituire, cota actuala 1/1, cota initiala 1/1	
1) CHEPTĂNARU SAVETA, Lipsa C.N.P.	
2) AXINE MARIA, Lipsa C.N.P.	
3) PĂLTINIȘANU ELENA, Lipsa C.N.P.	
4) AXINE LAZĂR, Lipsa C.N.P.	

C. Partea III. SARCINI .

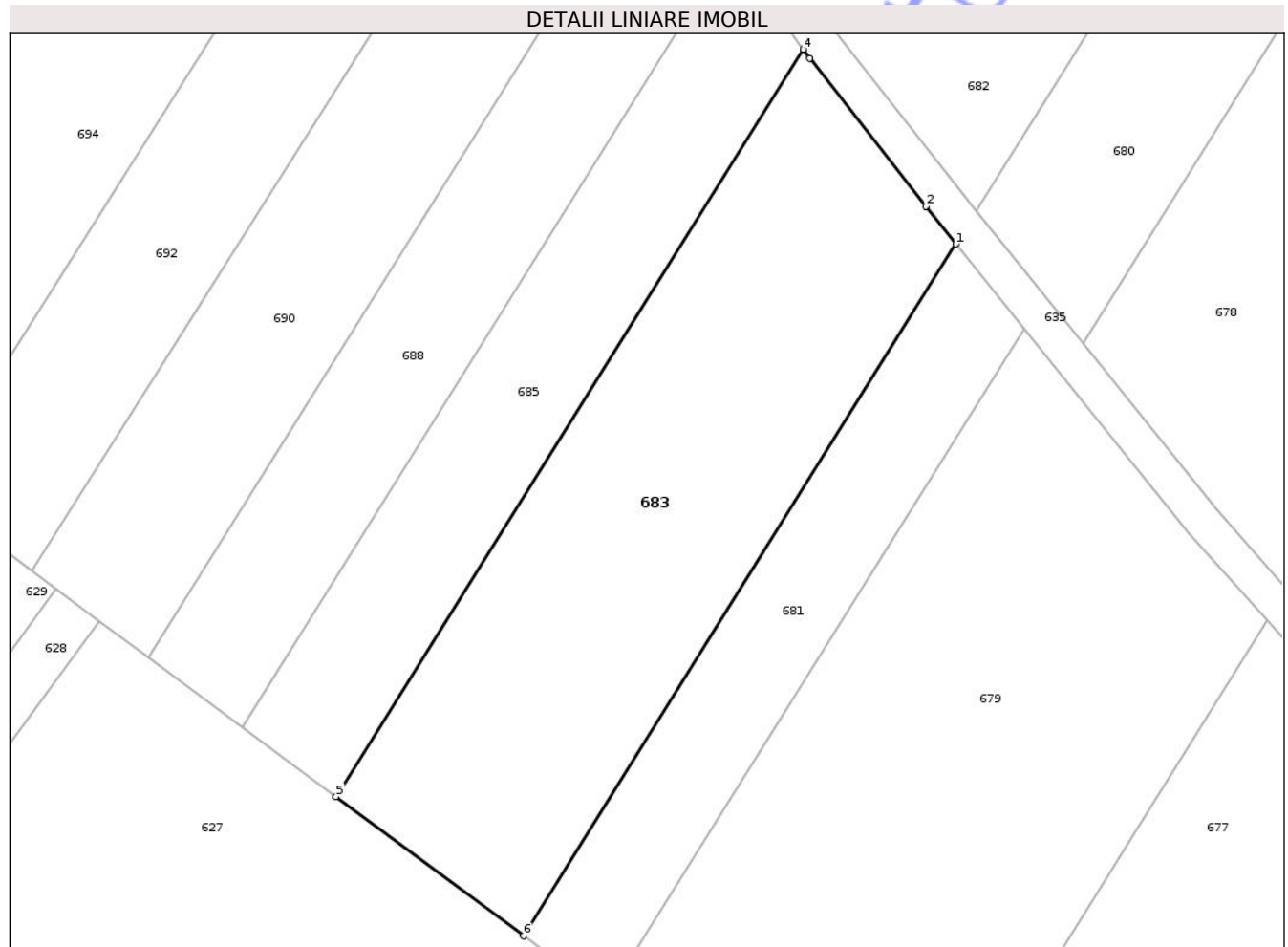
Inscrieri privind dezmembramintele dreptului de proprietate, drepturi reale de garanție și sarcini	Referințe
NU SUNT	

Anexa Nr. 1 La Partea I

Teren

Nr cadastral	Suprafața (mp)*	Observații / Referințe
	1.328	Imobilul se gaseste conform TP in pc 228/2, 233/30, 227/43, 229/8. Diferenta de 8672mp se gaseste la imobilul ID 682

* Suprafața este determinată în planul de proiecție Stereo 70.



Date referitoare la teren

Crt	Categorie folosință	Intra vilan	Suprafața (mp)	Tarla	Parcelă	Nr. topo	Observații / Referințe
1	arabil	NU	528	14	228/2	-	
2	ape statatoare	NU	600	14	229/8	-	
3	pasune	NU	200	14	227/43	-	

Lungime Segmente

1) Valorile lungimilor segmentelor sunt obținute din proiecție în plan.

Punct început	X / Y	Punct sfârșit	X / Y	Lungime segment (** (m)
1	619.485,35 739.991,23	2	619.482,87 739.994,313	3.957
2	619.482,87 739.994,313	3	619.473,346 740.006,455	15.432
3	619.473,346 740.006,455	4	619.472,826 740.007,193	0.903

Punct început	X / Y	Punct sfârșit	X / Y	Lungime segment (** (m)
4	619.472,826 740.007,193	5	619.434,494 739.945,888	72.302
5	619.434,494 739.945,888	6	619.449,861 739.934,472	19.143
6	619.449,861 739.934,472	1	619.485,35 739.991,23	66.94

** Lungimile segmentelor sunt determinate în planul de proiecție Stereo 70 și sunt rotunjite la 1 milimetru.

*** Distanța dintre puncte este formată din segmente cumulate ce sunt mai mici decât valoarea 1 milimetru.

Neutilizabil în Circuitul Civil

**DATE DESPRE IMOBILUL NR. 685**

Oficiul de Cadastru și Publicitate Imobiliară BOTOSANI
Biroul de Cadastru și Publicitate Imobiliară Dorohoi

A. Partea I. Descrierea imobilului

TEREN Extravilan

Adresa: Jud. Botosani

Nr. Crt	Nr cadastral Nr. topografic	Suprafața* (mp)	Observații / Referințe
A1		707	Sector cadastral:17 Teren neimprejmuit; Imobilul se gaseste conform TP in pc 227/42, 228/1, 233/31, 229/2. Diferenta de 4293mp se gaseste la imobilul ID 684

B. Partea II. Proprietari și acte

Inscrieri privitoare la dreptul de proprietate și alte drepturi reale	Referințe
/	
Act Administrativ nr. 35512, din 05/04/1994 emis de CJSIPT BOTOSANI (Titlu proprietate);	
B1	A1
Intabulare, drept de PROPRIETATE, dobandit prin Reconstituire, cota actuala 1/1, cota initiala 1/1 1) NEGRII CHIRICĂ , Lipsa C.N.P.	

C. Partea III. SARCINI .

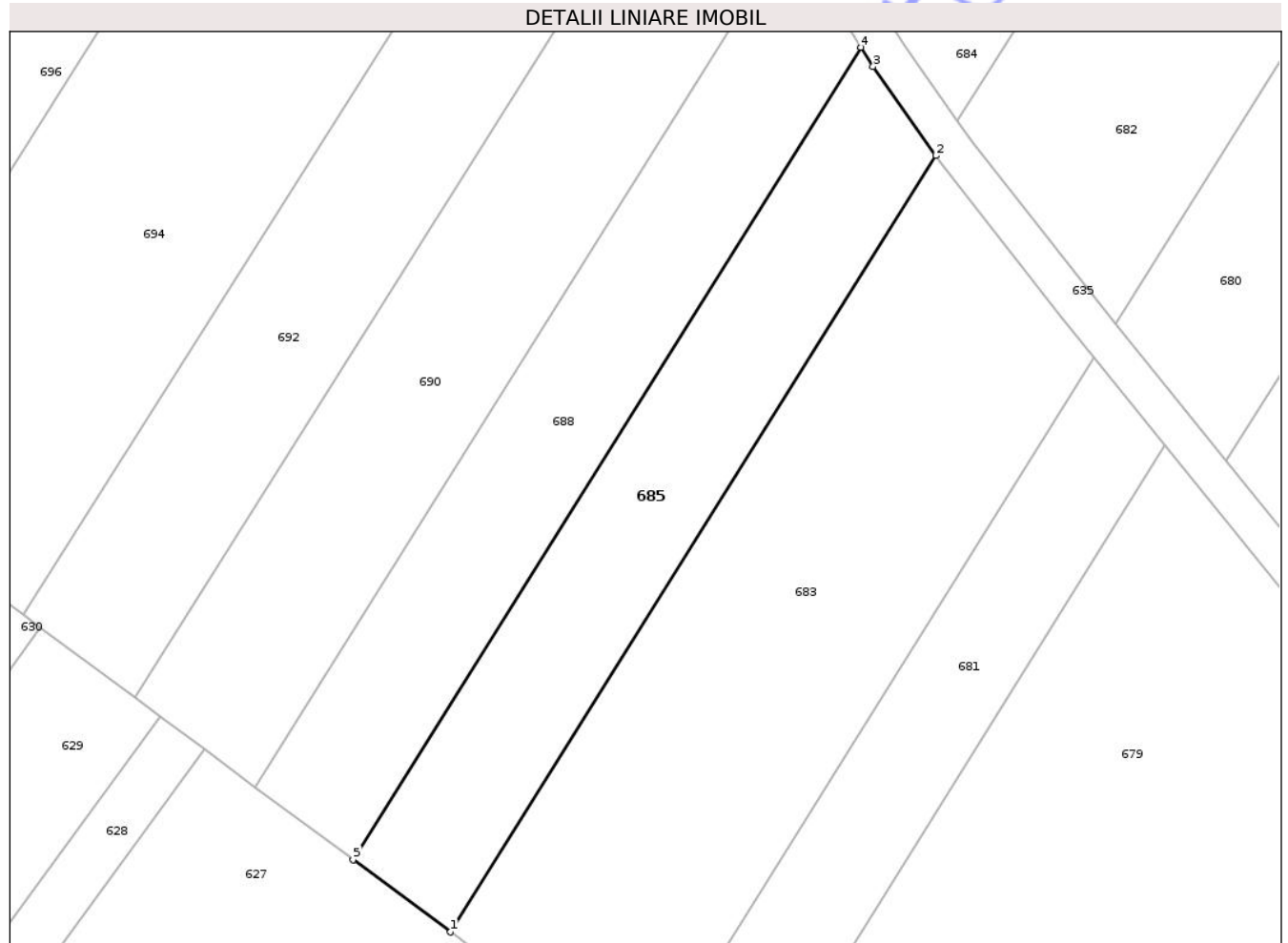
Inscrieri privind dezmembramintele dreptului de proprietate, drepturi reale de garanție și sarcini	Referințe
NU SUNT	

Anexa Nr. 1 La Partea I

Teren

Nr cadastral	Suprafața (mp)*	Observații / Referințe
	707	Imobilul se gaseste conform TP in pc 227/42, 228/1, 233/31, 229/2. Diferenta de 4293mp se gaseste la imobilul ID 684

* Suprafața este determinată în planul de proiecție Stereo 70.



Date referitoare la teren

Crt	Categorie folosință	Intra vilan	Suprafața (mp)	Tarla	Parcelă	Nr. topo	Observații / Referințe
1	arabil	NU	107	14	228/1	-	
2	ape statatoare	NU	100	14	229/2	-	
3	pasune	NU	500	14	227/42	-	

Lungime Segmente

1) Valorile lungimilor segmentelor sunt obținute din proiecție în plan.

Punct început	X / Y	Punct sfârșit	X / Y	Lungime segment (** (m)
1	619.434,494 739.945,888	2	619.472,826 740.007,193	72.302
2	619.472,826 740.007,193	3	619.467,865 740.014,227	8.607
3	619.467,865 740.014,227	4	619.466,903 740.015,758	1.808

Punct început	X / Y	Punct sfârșit	X / Y	Lungime segment (** (m)
4	619.466,903 740.015,758	5	619.426,793 739.951,61	75.656
5	619.426,793 739.951,61	1	619.434,494 739.945,888	9.594

** Lungimile segmentelor sunt determinate în planul de proiecție Stereo 70 și sunt rotunjite la 1 milimetru.

*** Distanța dintre puncte este formată din segmente cumulate ce sunt mai mici decât valoarea 1 milimetru.

Neutilizabil în Circuitul Civil

**DATE DESPRE IMOBILUL NR. 689**

Oficiul de Cadastru și Publicitate Imobiliară BOTOSANI
Biroul de Cadastru și Publicitate Imobiliară Dorohoi

A. Partea I. Descrierea imobilului

TEREN Extravilan

Nr. CF vechi:50638
Nr. cadastral vechi:50638

Adresa: Jud. Botosani

Nr. Crt	Nr cadastral Nr. topografic	Suprafața* (mp)	Observații / Referințe
A1	50638	5.700	Sector cadastral:17 Teren neimprejmuit;

B. Partea II. Proprietari și acte

Inscrieri privitoare la dreptul de proprietate și alte drepturi reale		Referințe
23949 / 14/11/2016		
Act Notarial nr. 3457, din 11/11/2016 emis de SPN Agachi Cornelia-Agachi Stelian (Contract de vanzare - cumparare);		
B3	Intabulare, drept de PROPRIETATE, dobandit prin Conventie, cota actuala 1/1, cota initiala 1/1 1) NAZARE LENUȚA, căsătorită cu 2) NAZARE COSTEL, bun comun	A1

C. Partea III. SARCINI

Inscrieri privind dezmembramintele dreptului de proprietate, drepturi reale de garanție și sarcini		Referințe
23708 / 08/09/2017		
Act Notarial nr. 1558, din 07/09/2017 emis de BIN Pușcașu Gabriel Tiberiu (contract de ipotecă imobiliară);		
C1	Intabulare, drept de IPOTECA, Valoare:499010 RON- și celelalte obligații de plată aferente creditului 1) AGRICOVER CREDIT IFN SA, CIF:22940237	A1
40940 / 24/12/2021		
Act Notarial nr. 857, din 21/12/2021 emis de BIN PUȘCAȘU IOANA CRISTINA;		
C2	Intabulare, drept de IPOTECA, Valoare:2525140 LEIși celelalte obligații de plata aferente creditului 1) AGRICOVER CREDIT IFN SA, CIF:22940237	A1
47941 / 17/11/2023		
Act Notarial nr. 986, din 14/11/2023 emis de BIN PUȘCAȘU IOANA CRISTINA;		
C3	Intabulare, drept de IPOTECA, Valoare:4242350 LEIși celelalte obligatii de plata aferente creditului 1) AGRICOVER CREDIT IFN SA, CIF:22940237	A1

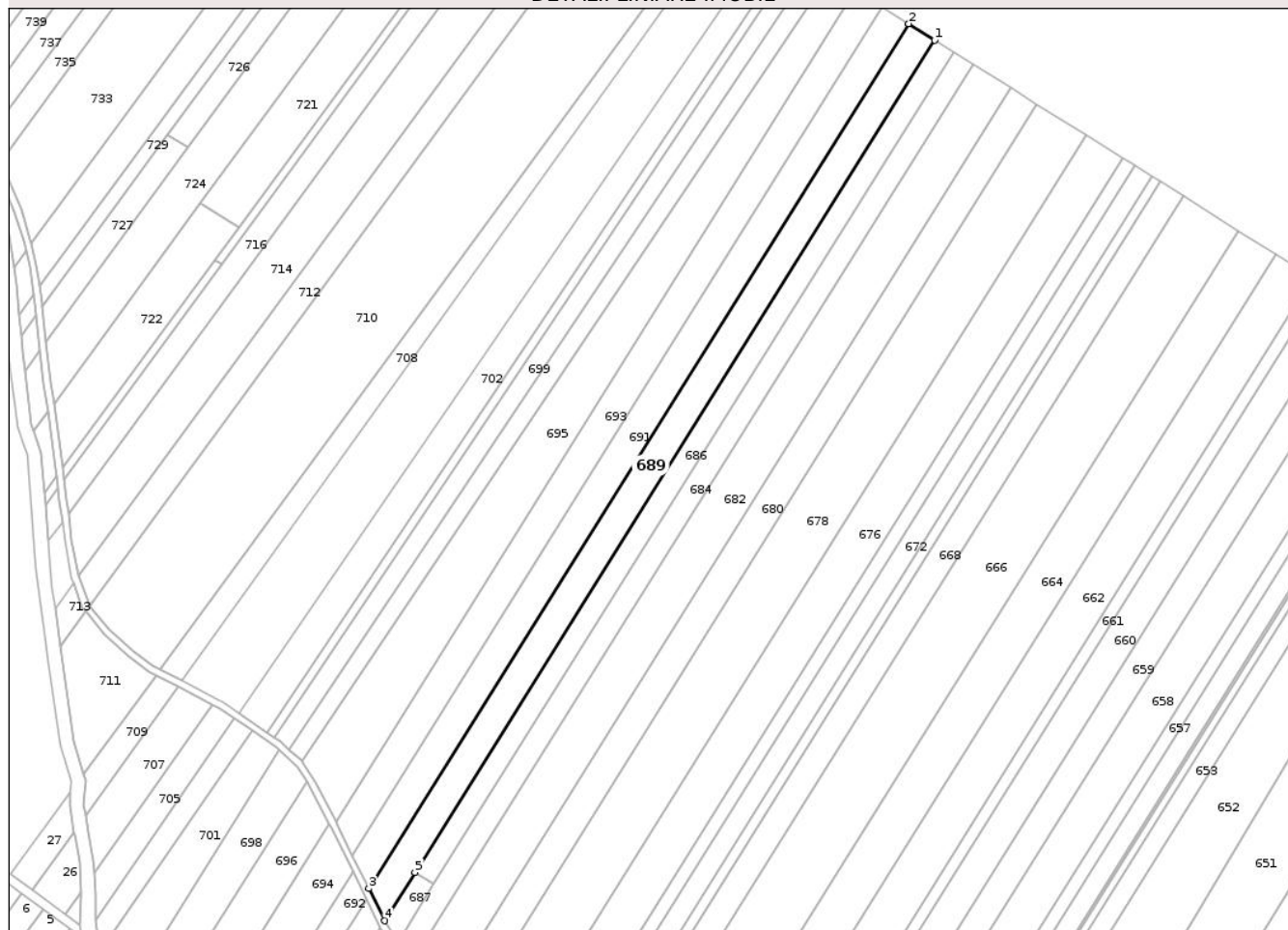
Anexa Nr. 1 La Partea I

Teren

Nr cadastral	Suprafața (mp)*	Observații / Referințe
50638	5.700	

* Suprafața este determinată în planul de proiecție Stereo 70.

DETALII LINIARE IMOBIL



Date referitoare la teren

Crt	Categorie folosință	Intra vilan	Suprafața (mp)	Tarla	Parcelă	Nr. topo	Observații / Referințe
1	arabil	NU	5.700	-	233/33	-	

Lungime Segmente

1) Valorile lungimilor segmentelor sunt obținute din proiecție în plan.

Punct început	X / Y	Punct sfârșit	X / Y	Lungime segment (** (m)
1	619.697,403 740.402,474	2	619.686,374 740.409,389	13.018
2	619.686,374 740.409,389	3	619.456,376 740.041,545	433.83
3	619.456,376 740.041,545	4	619.463,131 740.027,793	15.321
4	619.463,131 740.027,793	5	619.476,006 740.048,385	24.286
5	619.476,006 740.048,385	1	619.697,403 740.402,474	417.607

** Lungimile segmentelor sunt determinate în planul de proiecţie Stereo 70 şi sunt rotunjite la 1 milimetru.

*** Distanţa dintre puncte este formată din segmente cumulate ce sunt mai mici decât valoarea 1 milimetru.

Neutilizabil în Circuitul
Civil

**DATE DESPRE IMOBILUL NR. 691**

Oficiul de Cadastru și Publicitate Imobiliară BOTOSANI
Biroul de Cadastru și Publicitate Imobiliară Dorohoi

A. Partea I. Descrierea imobilului

TEREN Extravilan

Nr. CF vechi:50637
Nr. cadastral vechi:50637

Adresa: Jud. Botosani

Nr. Crt	Nr cadastral Nr. topografic	Suprafața* (mp)	Observații / Referințe
A1	50637	5.700	Sector cadastral:17 Teren neimprejmuit;

B. Partea II. Proprietari și acte

Inscrieri privitoare la dreptul de proprietate și alte drepturi reale	Referințe
23956 / 14/11/2016 Act Notarial nr. 3458, din 11/11/2016 emis de SPN Agachi Cornelia - Agachi Stelian (Contract de vanzare - cumparare);	
B3 Intabulare, drept de PROPRIETATE, dobandit prin Conventie, cota actuala 1/1, cota initiala 1/1 1) NAZARE LENUȚA, căsătorită cu 2) NAZARE COSTEL, bun comun	A1

C. Partea III. SARCINI

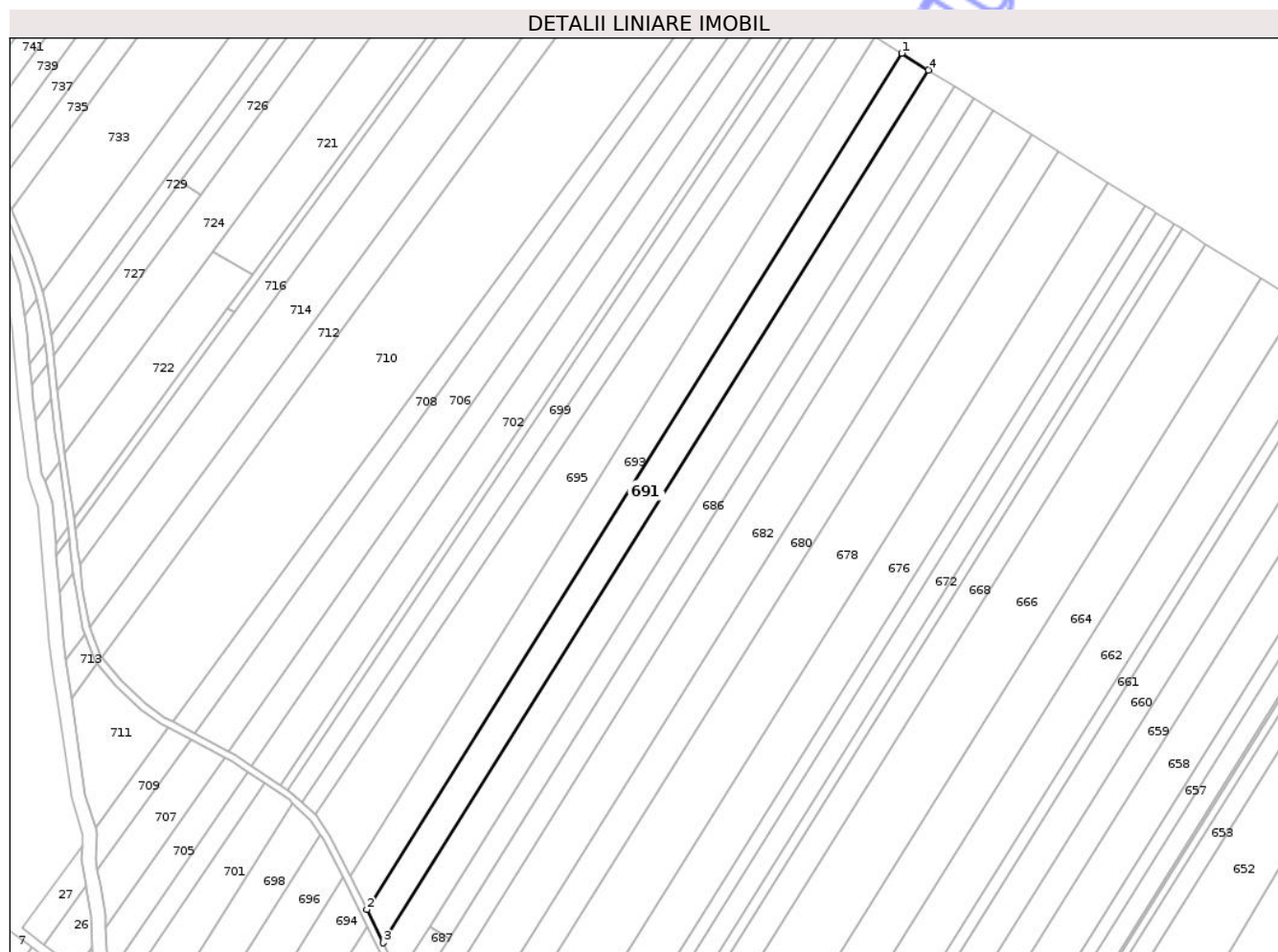
Inscrieri privind dezmembramintele dreptului de proprietate, drepturi reale de garanție și sarcini	Referințe
23715 / 08/09/2017 Act Notarial nr. 1558, din 07/09/2017 emis de BIN Pușcașu Gabriel Tiberiu Botoșani;	
C1 Intabulare, drept de IPOTECA, Valoare:499010 RON- și celelalte obligații de plată aferente creditului 1) AGRICOVER CREDIT IFN SA, CIF:22940237	A1
40932 / 24/12/2021 Act Notarial nr. 857, din 21/12/2021 emis de BIN PUȘCAȘU IOANA CRISTINA;	
C2 Intabulare, drept de IPOTECA, Valoare:2525140 LEI, și celelalte obligații de plată aferente creditului 1) AGRICOVER CREDIT IFN SA, CIF:22940237	A1
47928 / 17/11/2023 Act Notarial nr. 986, din 14/11/2023 emis de BIN PUȘCAȘU IOANA CRISTINA;	
C3 Intabulare, drept de IPOTECA, Valoare:4242350 LEIși celelalte obligații aferente creditului 1) AGRICOVER CREDIT IFN SA, CIF:22940237	A1

Anexa Nr. 1 La Partea I

Teren

Nr cadastral	Suprafața (mp)*	Observații / Referințe
50637	5.700	

* Suprafața este determinată în planul de proiecție Stereo 70.



Date referitoare la teren

Crt	Categorie folosință	Intra vilan	Suprafața (mp)	Tarla	Parcelă	Nr. topo	Observații / Referințe
1	arabil	NU	5.700	-	233/33	-	

Lungime Segmente

1) Valorile lungimilor segmentelor sunt obținute din proiecție în plan.

Punct început	X / Y	Punct sfârșit	X / Y	Lungime segment (** (m)
1	619.675,136 740.416,436	2	619.449,494 740.055,557	425.615
2	619.449,494 740.055,557	3	619.456,376 740.041,545	15.611
3	619.456,376 740.041,545	4	619.686,374 740.409,389	433.83
4	619.686,374 740.409,389	1	619.675,136 740.416,436	13.265

** Lungimile segmentelor sunt determinate în planul de proiecție Stereo 70 și sunt rotunjite la 1 milimetru.

*** Distanţa dintre puncte este formată din segmente cumulate ce sunt mai mici decât valoarea 1 milimetru.

Neutilizabil în Circuitul
Civil

**DATE DESPRE IMOBILUL NR. 693**

Oficiul de Cadastru și Publicitate Imobiliară BOTOSANI
Biroul de Cadastru și Publicitate Imobiliară Dorohoi

A. Partea I. Descrierea imobilului

TEREN Extravilan

Nr. CF vechi:50643
Nr. cadastral vechi:50643

Adresa: Jud. Botosani

Nr. Crt	Nr cadastral Nr. topografic	Suprafața* (mp)	Observații / Referințe
A1	50643	5.700	Sector cadastral:17 Teren neimprejmuit;

B. Partea II. Proprietari și acte

Inscrieri privitoare la dreptul de proprietate și alte drepturi reale		Referințe
23998 / 14/11/2016		
Act Notarial nr. 3455, din 11/11/2016 emis de SPN Agachi Cornelia - Agachi Stelian (Contract de vanzare - cumparare);		
B6	Intabulare, drept de PROPRIETATE, dobandit prin Conventie, cota actuala 1/1, cota initiala 1/1 1) NAZARE LENUȚA, căsătorită cu 2) NAZARE COSTEL, bun comun	A1

C. Partea III. SARCINI

Inscrieri privind dezmembramintele dreptului de proprietate, drepturi reale de garanție și sarcini		Referințe
10426 / 20/05/2016		
Act Administrativ nr. 1623, din 17/10/2008 emis de JUDECATORIA DOROHOI ((dosar nr. 702/222/2007 avînd ca obiect partaj succesoral si actiune in constatare));		
C1	Intabulare, drept de IPOTECA LEGALA, Valoare:268.84 sultă 1) ROMAN MARIA, Lipsa C.N.P.	A1
C2	Intabulare, drept de IPOTECA LEGALA, Valoare:238.24 LEIsultă 1) CIRES TEODORA, Lipsa C.N.P. 2) CIRES ADRIANA, Lipsa C.N.P. 3) BADEA ROMANITA, (mostenitoarele defunctului Cires Dumitru). Lipsa C.N.P.	A1
41067 / 28/12/2021		
Act Notarial nr. 857, din 21/12/2021 emis de BIN PUȘCAȘU IOANA CRISTINA;		
C3	Intabulare, drept de IPOTECA, Valoare:2525140 LEIși celelalte obligații de plată aferente creditului 1) AGRICOVER CREDIT IFN SA, CIF:22940237	A1
48039 / 17/11/2023		
Act Notarial nr. 986, din 14/11/2023 emis de BIN PUȘCAȘU IOANA CRISTINA;		
C4	Intabulare, drept de IPOTECA, Valoare:4242350 LEIși celelalte obligații aferente creditului 1) AGRICOVER CREDIT IFN SA, CIF:22940237	A1

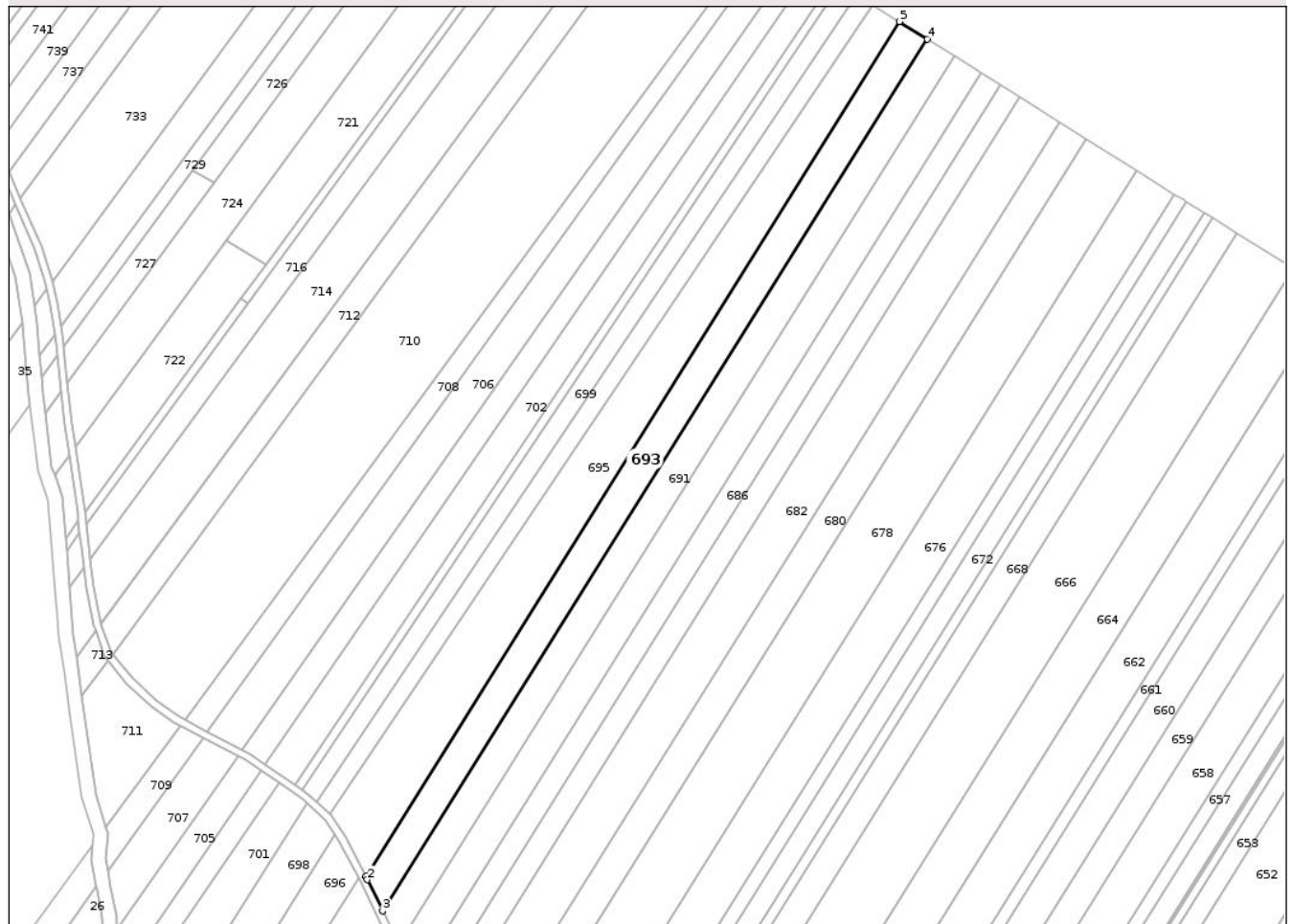
Anexa Nr. 1 La Partea I

Teren

Nr cadastral	Suprafața (mp)*	Observații / Referințe
50643	5.700	

* Suprafața este determinată în planul de proiecție Stereo 70.

DETALII LINIARE IMOBIL



Date referitoare la teren

Crt	Categorie folosință	Intra vilan	Suprafața (mp)	Tarla	Parcelă	Nr. topo	Observații / Referințe
1	arabil	NU	5.700	-	233/33	-	

Lungime Segmente

1) Valorile lungimilor segmentelor sunt obținute din proiecție în plan.

Punct început	X / Y	Punct sfârșit	X / Y	Lungime segment (** (m)
1	619.442,46 740.069,819	2	619.443,137 740.068,5	1.483
2	619.443,137 740.068,5	3	619.449,494 740.055,557	14.42
3	619.449,494 740.055,557	4	619.675,136 740.416,436	425.615
4	619.675,136 740.416,436	5	619.663,677 740.423,621	13.525
5	619.663,677 740.423,621	1	619.442,46 740.069,819	417.268

** Lungimile segmentelor sunt determinate în planul de proiecţie Stereo 70 şi sunt rotunjite la 1 milimetru.

*** Distanţa dintre puncte este formată din segmente cumulate ce sunt mai mici decât valoarea 1 milimetru.

Neutilizabil în Circuitul
Civil

**DATE DESPRE IMOBILUL NR. 695**

Oficiul de Cadastru și Publicitate Imobiliară BOTOSANI
Biroul de Cadastru și Publicitate Imobiliară Dorohoi

A. Partea I. Descrierea imobilului

TEREN Extravilan

Nr. CF vechi: 51685
Nr. cadastral vechi: 51685

Adresa: Jud. Botosani

Nr. Crt	Nr cadastral Nr. topografic	Suprafața* (mp)	Observații / Referințe
A1	51685	8.100	Sector cadastral: 17 Teren neimprejmuit;

B. Partea II. Proprietari și acte

Inscrieri privitoare la dreptul de proprietate și alte drepturi reale	Referințe
20701 / 20/06/2022	
Act Notarial nr. 1107, din 17/06/2022 emis de SPN Agachi Cornelia - Agachi Stelian (Contract de donatie);	
B12	A1
Intabulare, drept de PROPRIETATE, dobandit prin Conventie, cota actuala 1/1, cota initiala 1/1	
1) NAZARE LENUȚA, căsătorită cu	
2) NAZARE COSTEL, bun comun	

C. Partea III. SARCINI .

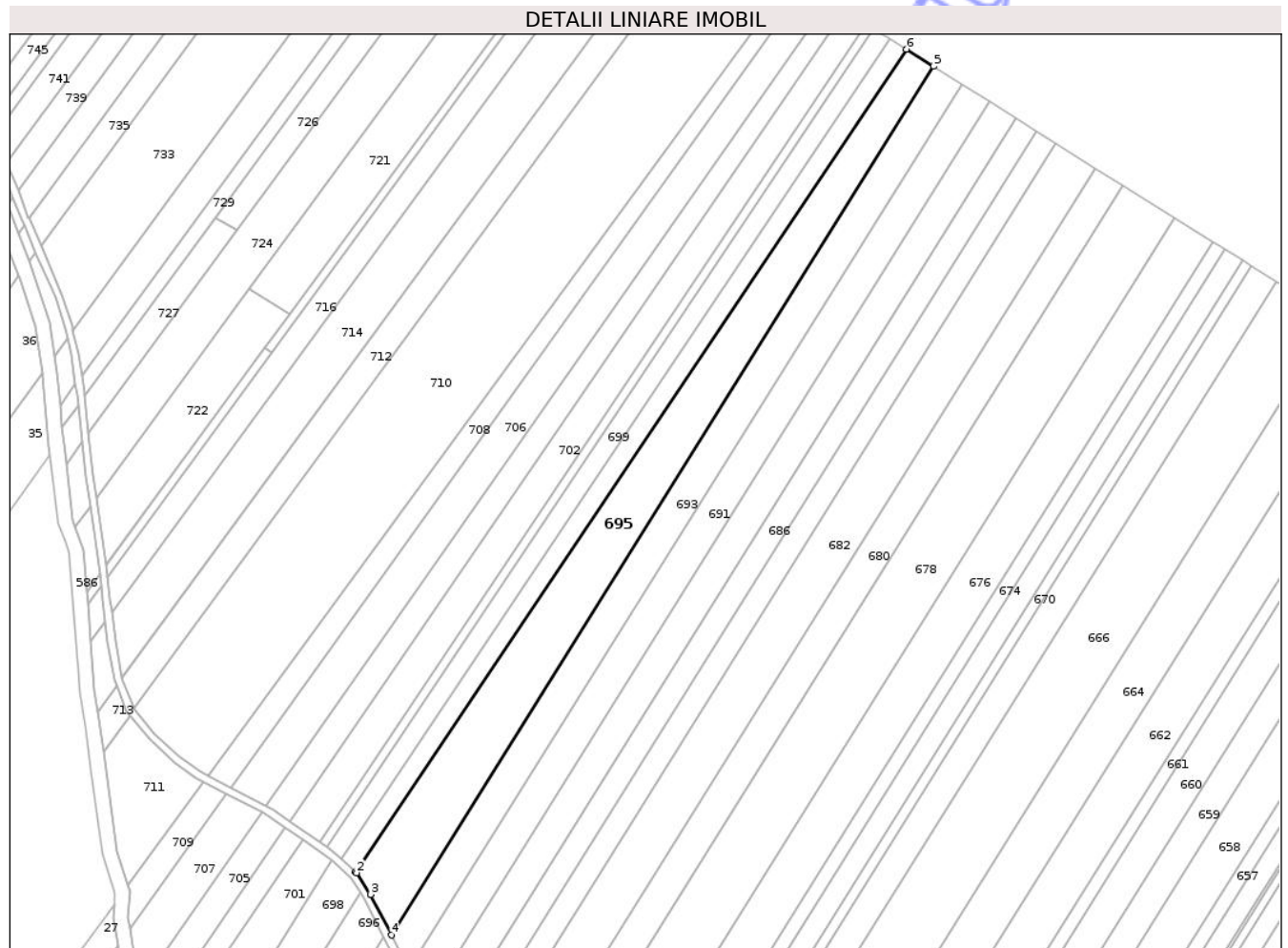
Inscrieri privind dezmembramintele dreptului de proprietate, drepturi reale de garanție și sarcini	Referințe
NU SUNT	

Anexa Nr. 1 La Partea I

Teren

Nr cadastral	Suprafața (mp)*	Observații / Referințe
51685	8.100	

* Suprafața este determinată în planul de proiecție Stereo 70.



Date referitoare la teren

Crt	Categorie folosință	Intra vilan	Suprafața (mp)	Tarla	Parcelă	Nr. topo	Observații / Referințe
1	arabil	NU	8.100	14	233/35	-	

Lungime Segmente

1) Valorile lungimilor segmentelor sunt obținute din proiecție în plan.

Punct început	X / Y	Punct sfârșit	X / Y	Lungime segment (** (m)
1	619.427,763 740.095,621	2	619.428,237 740.095,182	0.646
2	619.428,237 740.095,182	3	619.433,967 740.086,373	10.509
3	619.433,967 740.086,373	4	619.442,46 740.069,819	18.606
4	619.442,46 740.069,819	5	619.663,677 740.423,621	417.268
5	619.663,677 740.423,621	6	619.652,502 740.430,628	13.19

Punct început	X / Y	Punct sfârșit	X / Y	Lungime segment (** (m)
6	619.652,502 740.430,628	1	619.427,763 740.095,621	403.407

** Lungimile segmentelor sunt determinate în planul de proiecție Stereo 70 și sunt rotunjite la 1 milimetru.

*** Distanța dintre puncte este formată din segmente cumulate ce sunt mai mici decât valoarea 1 milimetru.

Neutilizabil în Circuitul Civil

**DATE DESPRE IMOBILUL NR. 697**

Oficiul de Cadastru și Publicitate Imobiliară BOTOSANI
Biroul de Cadastru și Publicitate Imobiliară Dorohoi

A. Partea I. Descrierea imobilului

TEREN Extravilan

Nr. CF vechi:50706
Nr. cadastral vechi:50706

Adresa: Jud. Botosani

Nr. Crt	Nr cadastral Nr. topografic	Suprafața* (mp)	Observații / Referințe
A1	50706	3.100	Sector cadastral:17 Teren neimprejmuit;

B. Partea II. Proprietari și acte

Inscrieri privitoare la dreptul de proprietate și alte drepturi reale		Referințe
29116 / 31/10/2017		
Act Notarial nr. 3152, din 30/10/2017 emis de SPN Agachi Cornelia- Agachi Stelian (Contract de vanzare - cumparare);		
B2	Intabulare, drept de PROPRIETATE, dobandit prin Conventie, cota actuala 1/1, cota initiala 1/1 1) NAZARE COSTEL, bun comun 2) NAZARE LENUȚA, căsătorită cu	A1

C. Partea III. SARCINI

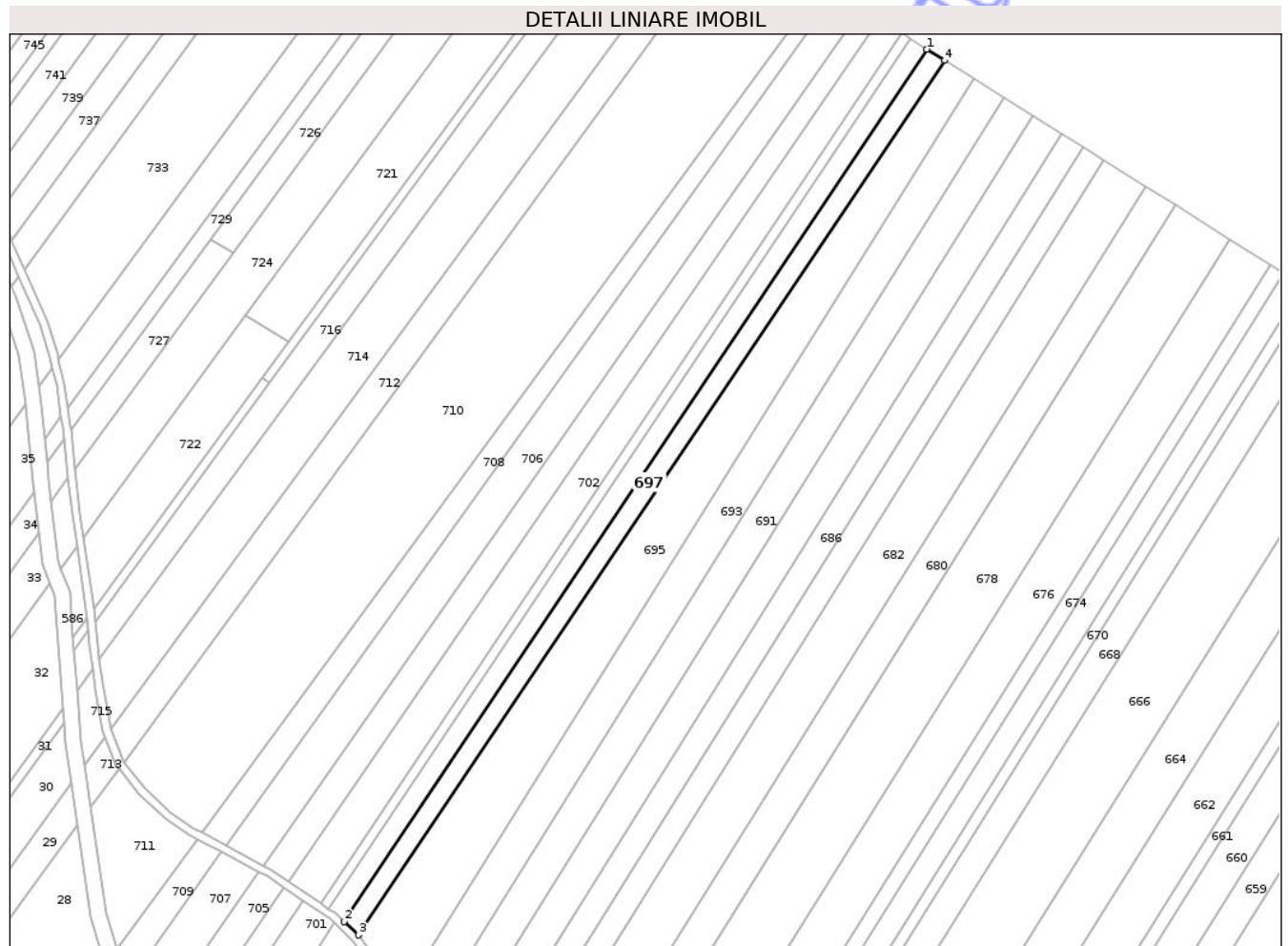
Inscrieri privind dezmembramintele dreptului de proprietate, drepturi reale de garanție și sarcini		Referințe
8978 / 26/03/2018		
Act Notarial nr. 875, din 23/03/2018 emis de SPN Agachi Cornelia- Agachi Stelian (Contract de ipotecă);		
C1	Intabulare, drept de IPOTECA, Valoare:474770 RONși celelalte obligații de plată aferente creditului 1) AGRICOVER CREDIT IFN SA, CIF:22940237	A1

Anexa Nr. 1 La Partea I

Teren

Nr cadastral	Suprafața (mp)*	Observații / Referințe
50706	3.100	

* Suprafața este determinată în planul de proiecție Stereo 70.



Date referitoare la teren

Crt	Categorie folosință	Intra vilan	Suprafața (mp)	Tarla	Parcelă	Nr. topo	Observații / Referințe
1	arabil	NU	3.100	-	233/36	-	

Lungime Segmente

1) Valorile lungimilor segmentelor sunt obținute din proiecție în plan.

Punct început	X / Y	Punct sfârșit	X / Y	Lungime segment (** (m)
1	619.645,707 740.434,889	2	619.422,281 740.100,697	401.999
2	619.422,281 740.100,697	3	619.427,763 740.095,621	7.471
3	619.427,763 740.095,621	4	619.652,502 740.430,628	403.407
4	619.652,502 740.430,628	1	619.645,707 740.434,889	8.02

** Lungimile segmentelor sunt determinate în planul de proiecție Stereo 70 și sunt rotunjite la 1 milimetru.

*** Distanţa dintre puncte este formată din segmente cumulate ce sunt mai mici decât valoarea 1 milimetru.

Neutilizabil în Circuitul
Civil

**DATE DESPRE IMOBILUL NR. 699**

Oficiul de Cadastru și Publicitate Imobiliară BOTOSANI
Biroul de Cadastru și Publicitate Imobiliară Dorohoi

A. Partea I. Descrierea imobilului

TEREN Extravilan

Nr. CF vechi:50622
Nr. cadastral vechi:50622

Adresa: Jud. Botosani

Nr. Crt	Nr cadastral Nr. topografic	Suprafața* (mp)	Observații / Referințe
A1	50622	3.100	Sector cadastral:17 Teren neimprejmuit;

B. Partea II. Proprietari și acte

Inscrieri privitoare la dreptul de proprietate și alte drepturi reale		Referințe
24616 / 22/11/2016		
Act Notarial nr. 1246, din 22/11/2016 emis de BIN PRICOP DORIN-EMANOIL (Contract de vanzare - cumparare);		
B2	Intabulare, drept de PROPRIETATE, dobandit prin Conventie, cota actuala 1/1, cota initiala 1/1 1) NAZARE LENUȚA, căsătorită cu 2) NAZARE COSTEL, bun comun	A1

C. Partea III. SARCINI

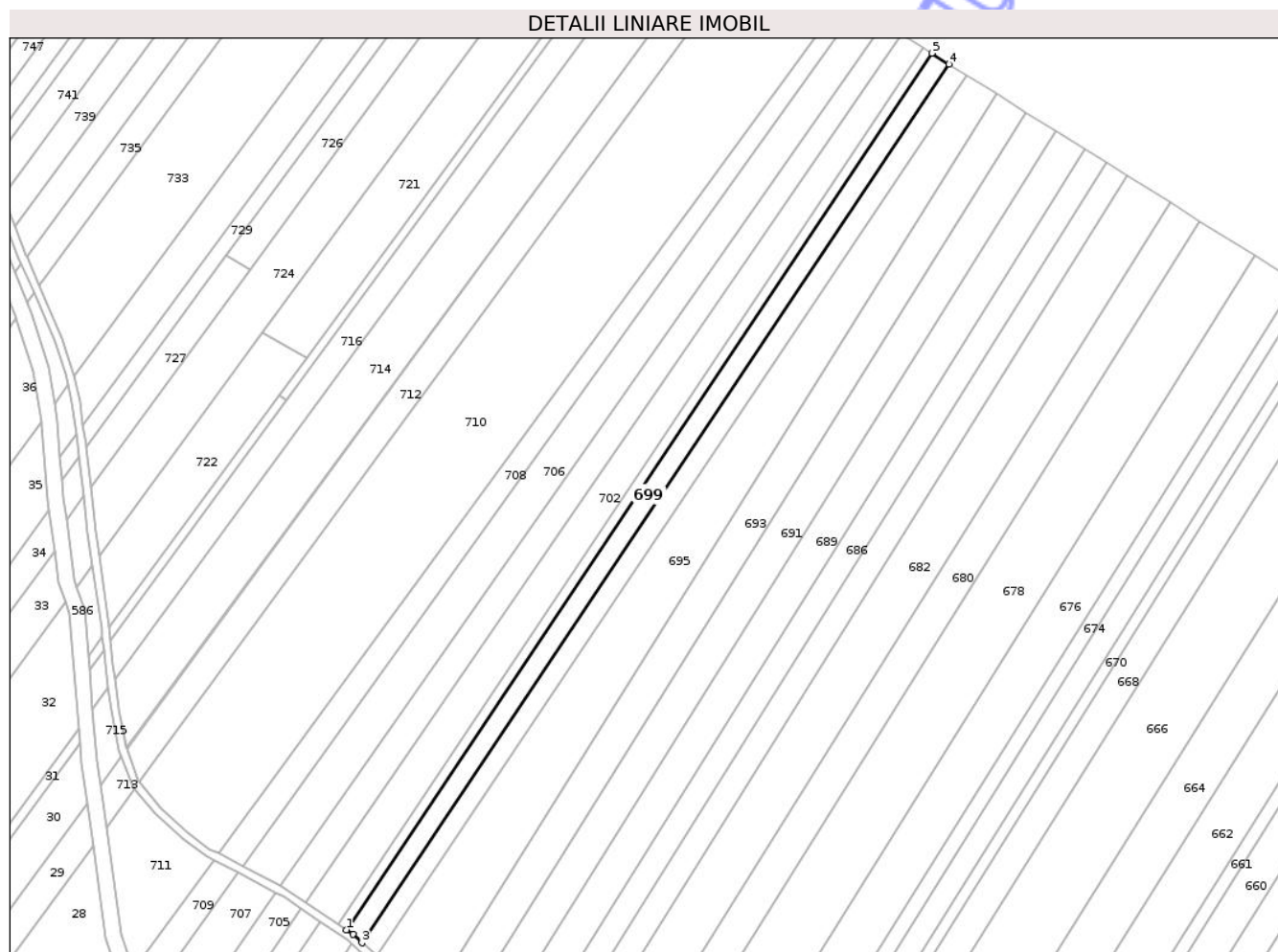
Inscrieri privind dezmembramintele dreptului de proprietate, drepturi reale de garanție și sarcini		Referințe
23723 / 08/09/2017		
Act Notarial nr. 1558, din 07/09/2017 emis de BINB Pușcașu Gabriel Tiberiu Botoșani (Contract de ipotecă imobiliară);		
C1	Intabulare, drept de IPOTECA, Valoare:499010 RON- și celelalte obligații de plată aferente creditului 1) AGRICOVER CREDIT IFN SA, CIF:22940237	A1
40862 / 23/12/2021		
Act Notarial nr. 857, din 21/12/2021 emis de BIN PUȘCAȘU IOANA CRISTINA;		
C2	Intabulare, drept de IPOTECA, Valoare:2525140 LEI și celelalte obligații de plată aferente creditului 1) AGRICOVER CREDIT IFN SA, CIF:22940237	A1
47944 / 17/11/2023		
Act Notarial nr. 986, din 14/11/2023 emis de BIN PUȘCAȘU IOANA CRISTINA;		
C3	Intabulare, drept de IPOTECA, Valoare:4242350 LEI, și celelalte obligații aferente creditului 1) AGRICOVER CREDIT IFN SA, CIF:22940237	A1

Anexa Nr. 1 La Partea I

Teren

Nr cadastral	Suprafața (mp)*	Observații / Referințe
50622	3.100	

* Suprafața este determinată în planul de proiecție Stereo 70.



Date referitoare la teren

Crt	Categorie folosință	Intra vilan	Suprafața (mp)	Tarla	Parcelă	Nr. topo	Observații / Referințe
1	arabil	NU	3.100	-	233/45	-	

Lungime Segmente

1) Valorile lungimilor segmentelor sunt obținute din proiecție în plan.

Punct început	X / Y	Punct sfârșit	X / Y	Lungime segment (** (m)
1	619.416,29 740.105,633	2	619.418,814 740.103,908	3.057
2	619.418,814 740.103,908	3	619.422,281 740.100,697	4.726
3	619.422,281 740.100,697	4	619.645,707 740.434,889	401.999
4	619.645,707 740.434,889	5	619.639,161 740.438,994	7.727
5	619.639,161 740.438,994	1	619.416,29 740.105,633	401.0

** Lungimile segmentelor sunt determinate în planul de proiecţie Stereo 70 şi sunt rotunjite la 1 milimetru.

*** Distanţa dintre puncte este formată din segmente cumulate ce sunt mai mici decât valoarea 1 milimetru.

Neutilizabil în Circuitul
Civil

**DATE DESPRE IMOBILUL NR. 643**

Oficiul de Cadastru și Publicitate Imobiliară BOTOSANI
Biroul de Cadastru și Publicitate Imobiliară Dorohoi

A. Partea I. Descrierea imobilului

TEREN Extravilan

Adresa: Jud. Botosani

Nr. Crt	Nr cadastral Nr. topografic	Suprafața* (mp)	Observații / Referințe
A1		4.700	Sector cadastral:17 Teren neimprejmuit; Imobilul se gaseste conform SC în pc 241/1, 233/6

B. Partea II. Proprietari și acte

Inscrieri privitoare la dreptul de proprietate și alte drepturi reale		Referințe
/		
Hotarare Judecatoreasca nr. 1251, din 22/11/2012 emis de JUDECATORIA DARABANI (Sentinta Civila);		
B1	Intabulare, drept de PROPRIETATE, dobandit prin Hotarare Judecatoreasca, cota actuala 1/1, cota initiala 1/1 1) LUPȘORU CONSTANTIN	A1

C. Partea III. SARCINI .

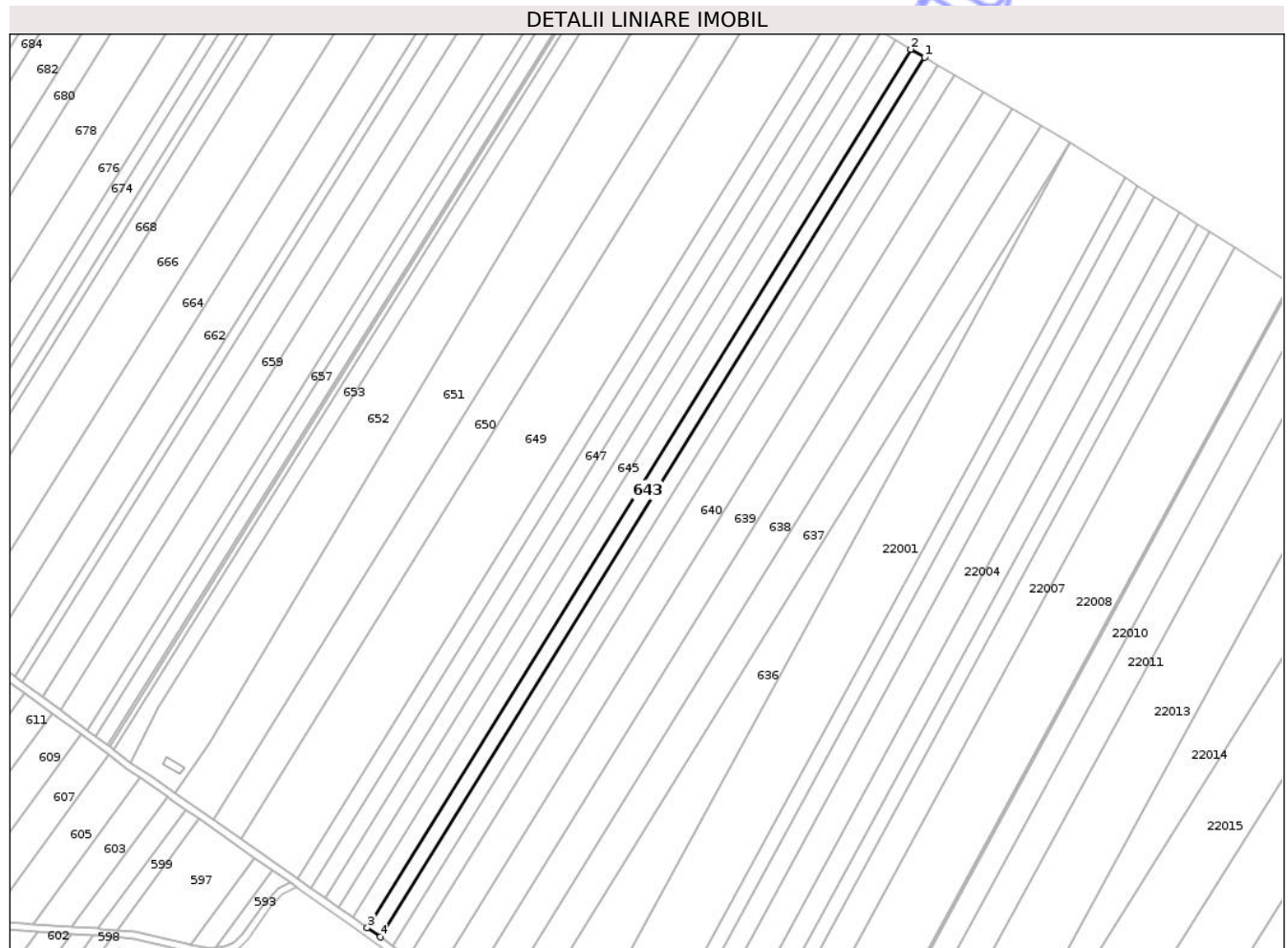
Inscrieri privind dezmembramintele dreptului de proprietate, drepturi reale de garanție și sarcini	Referințe
NU SUNT	

Anexa Nr. 1 La Partea I

Teren

Nr cadastral	Suprafața (mp)*	Observații / Referințe
	4.700	Imobilul se gaseste conform SC in pc 241/1, 233/6

* Suprafața este determinată în planul de proiecție Stereo 70.



Date referitoare la teren

Crt	Categorie folosință	Intra vilan	Suprafața (mp)	Tarla	Parcelă	Nr. topo	Observații / Referințe
2	arabil	NU	4.700	14	233/6	-	

Lungime Segmente

1) Valorile lungimilor segmentelor sunt obținute din proiecție în plan.

Punct început	X / Y	Punct sfârșit	X / Y	Lungime segment (** (m)
1	620.061,241 740.177,709	2	620.053,909 740.182,023	8.507
2	620.053,909 740.182,023	3	619.763,015 739.712,479	552.35
3	619.763,015 739.712,479	4	619.769,988 739.707,587	8.518
4	619.769,988 739.707,587	1	620.061,241 740.177,709	553.031

** Lungimile segmentelor sunt determinate în planul de proiecție Stereo 70 și sunt rotunjite la 1 milimetru.

*** Distanţa dintre puncte este formată din segmente cumulate ce sunt mai mici decât valoarea 1 milimetru.

Neutilizabil în Circuitul
Civil

**DATE DESPRE IMOBILUL NR. 645**

Oficiul de Cadastru și Publicitate Imobiliară BOTOSANI
Biroul de Cadastru și Publicitate Imobiliară Dorohoi

A. Partea I. Descrierea imobilului

TEREN Extravilan

Adresa: Jud. Botosani

Nr. Crt	Nr cadastral Nr. topografic	Suprafața* (mp)	Observații / Referințe
A1		5.000	Sector cadastral:17 Teren neimprejmuit;

B. Partea II. Proprietari și acte

Inscrieri privitoare la dreptul de proprietate și alte drepturi reale	Referințe
/	
Act Administrativ nr. 45203, din 28/02/1995 emis de CJSIPT BOTOSANI (Titlu proprietate);	
B1	A1
Intabulare, drept de PROPRIETATE, dobandit prin Reconstituire, cota actuala 1/1, cota initiala 1/1	
1) CAUCĂ VALERIA, Lipsa C.N.P.	
2) MURARU MARIA, Lipsa C.N.P.	
3) BULMAGĂ EMIL, Lipsa C.N.P.	
4) BULMAGĂ ION, Lipsa C.N.P.	
5) PĂDURARU ANETA, Lipsa C.N.P.	

C. Partea III. SARCINI .

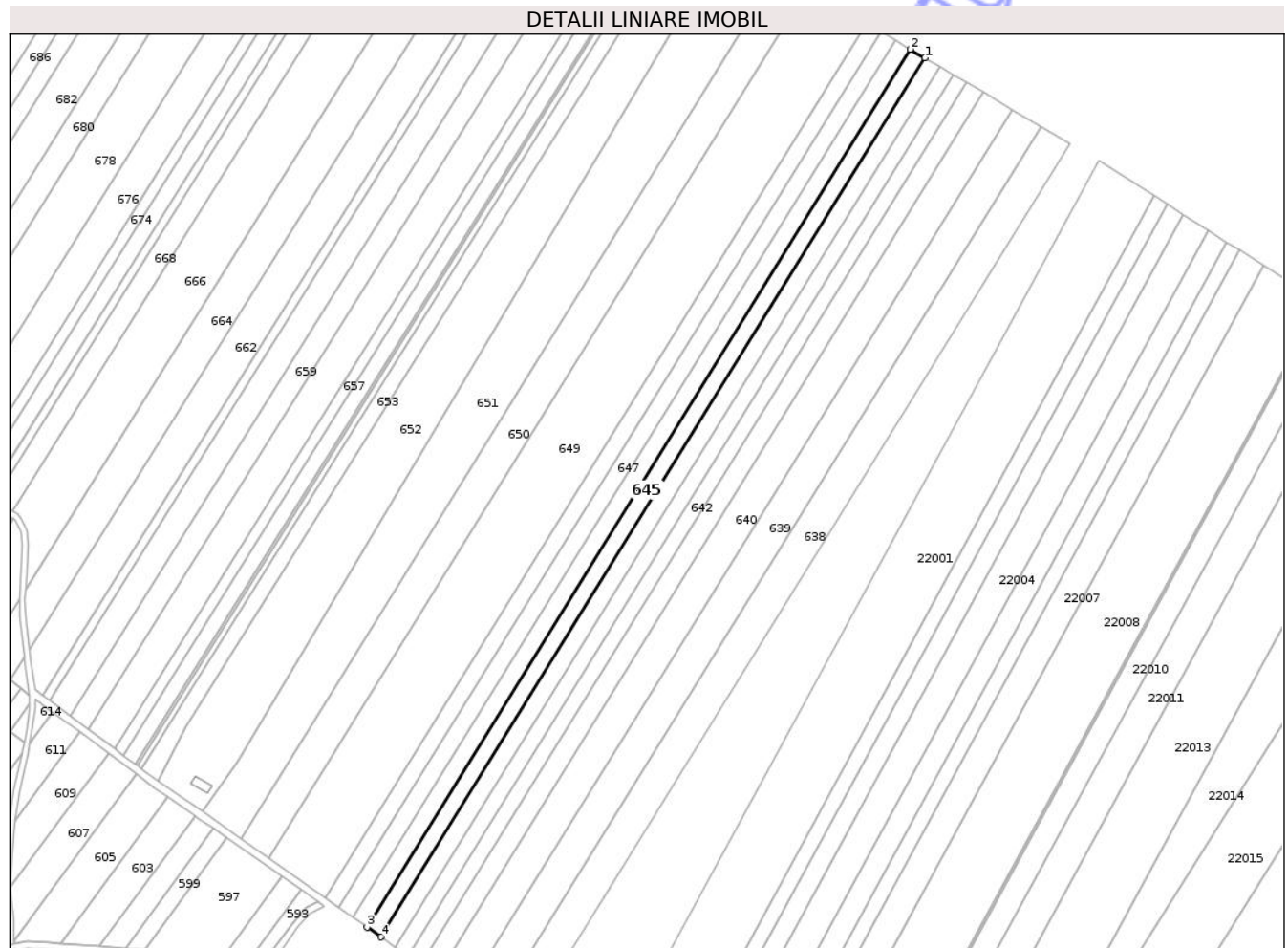
Inscrieri privind dezmembramintele dreptului de proprietate, drepturi reale de garanție și sarcini	Referințe
NU SUNT	

Anexa Nr. 1 La Partea I

Teren

Nr cadastral	Suprafața (mp)*	Observații / Referințe
	5.000	

* Suprafața este determinată în planul de proiecție Stereo 70.



Date referitoare la teren

Crt	Categorie folosință	Intra vilan	Suprafața (mp)	Tarla	Parcelă	Nr. topo	Observații / Referințe
1	arabil	NU	5.000	14	233/7	-	

Lungime Segmente

1) Valorile lungimilor segmentelor sunt obținute din proiecție în plan.

Punct început	X / Y	Punct sfârșit	X / Y	Lungime segment (** (m)
1	620.045,788 740.186,802	2	620.037,968 740.191,404	9.074
2	620.037,968 740.191,404	3	619.747,852 739.723,116	550.873
3	619.747,852 739.723,116	4	619.755,29 739.717,898	9.086
4	619.755,29 739.717,898	1	620.045,788 740.186,802	551.598

** Lungimile segmentelor sunt determinate în planul de proiecție Stereo 70 și sunt rotunjite la 1 milimetru.

*** Distanţa dintre puncte este formată din segmente cumulate ce sunt mai mici decât valoarea 1 milimetru.

Neutilizabil în Circuitul
Civil

**DATE DESPRE IMOBILUL NR. 647**

Oficiul de Cadastru și Publicitate Imobiliară BOTOSANI
Biroul de Cadastru și Publicitate Imobiliară Dorohoi

A. Partea I. Descrierea imobilului

Nr. CF vechi:50124
Nr. cadastral vechi:50124

TEREN Extravilan

Adresa: Jud. Botosani

Nr. Crt	Nr cadastral Nr. topografic	Suprafața* (mp)	Observații / Referințe
A1	50124	5.000	Sector cadastral:17 Teren neimprejmuit;

B. Partea II. Proprietari și acte

Inscrieri privitoare la dreptul de proprietate și alte drepturi reale	Referințe
14642 / 24/08/2011	
Act Notarial nr. 1710, din 22/08/2011 emis de BNP "Humelnicu Coca" (Contract de vanzare - cumparare);	
B3	A1
Intabulare, drept de PROPRIETATE, dobandit prin Conventie, cota actuala 1/1, cota initiala 1/1	
1) HUIAN ELENA, , bun propriu	

C. Partea III. SARCINI .

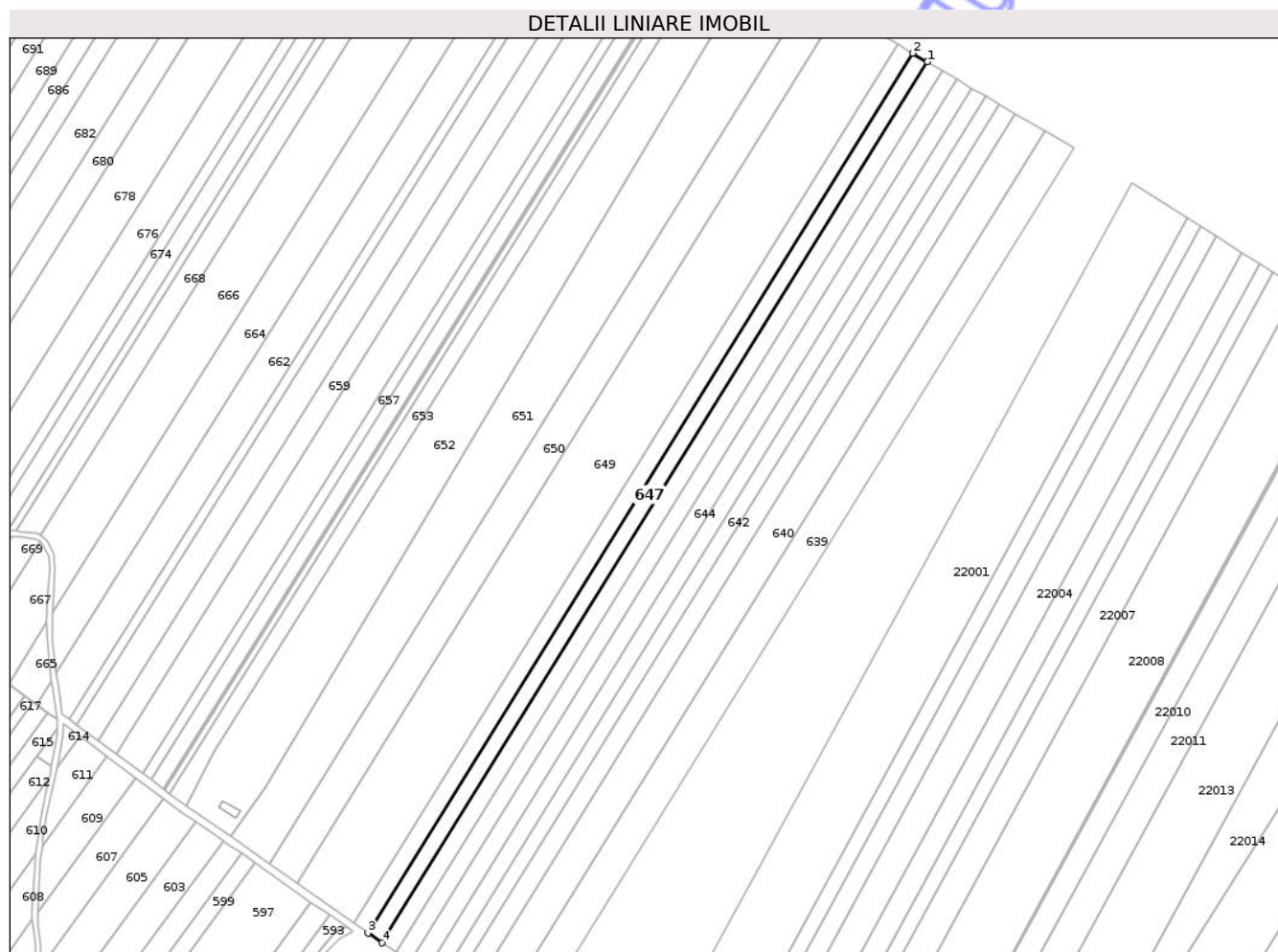
Inscrieri privind dezmembramintele dreptului de proprietate, drepturi reale de garanție și sarcini	Referințe
NU SUNT	

Anexa Nr. 1 La Partea I

Teren

Nr cadastral	Suprafața (mp)*	Observații / Referințe
50124	5.000	

* Suprafața este determinată în planul de proiecție Stereo 70.



Date referitoare la teren

Crt	Categorie folosință	Intra vilan	Suprafața (mp)	Tarla	Parcelă	Nr. topo	Observații / Referințe
1	arabil	NU	5.000	14	233/9	-	

Lungime Segmente

1) Valorile lungimilor segmentelor sunt obținute din proiecție în plan.

Punct început	X / Y	Punct sfârșit	X / Y	Lungime segment (** (m)
1	620.030,139 740.196,011	2	620.022,298 740.200,624	9.097
2	620.022,298 740.200,624	3	619.732,947 739.733,572	549.419
3	619.732,947 739.733,572	4	619.740,405 739.728,34	9.11
4	619.740,405 739.728,34	1	620.030,139 740.196,011	550.147

** Lungimile segmentelor sunt determinate în planul de proiecție Stereo 70 și sunt rotunjite la 1 milimetru.

*** Distanţa dintre puncte este formată din segmente cumulate ce sunt mai mici decât valoarea 1 milimetru.

Neutilizabil în Circuitul
Civil

**DATE DESPRE IMOBILUL NR. 649**

Oficiul de Cadastru și Publicitate Imobiliară BOTOSANI
Biroul de Cadastru și Publicitate Imobiliară Dorohoi

A. Partea I. Descrierea imobilului

TEREN Extravilan

Adresa: Jud. Botosani

Nr. Crt	Nr cadastral Nr. topografic	Suprafața* (mp)	Observații / Referințe
A1		20.000	Sector cadastral:17 Teren neimprejmuit;

B. Partea II. Proprietari și acte

Inscrieri privitoare la dreptul de proprietate și alte drepturi reale	Referințe
/	
Act Administrativ nr. 45190, din 14/12/1994 emis de CJSIPT BOTOSANI (Titlu proprietate);	
B1	A1
Intabulare, drept de PROPRIETATE, dobandit prin Reconstituire, cota actuala 1/1, cota initiala 1/1 1) AXINE MARIA, Lipsa C.N.P.	

C. Partea III. SARCINI .

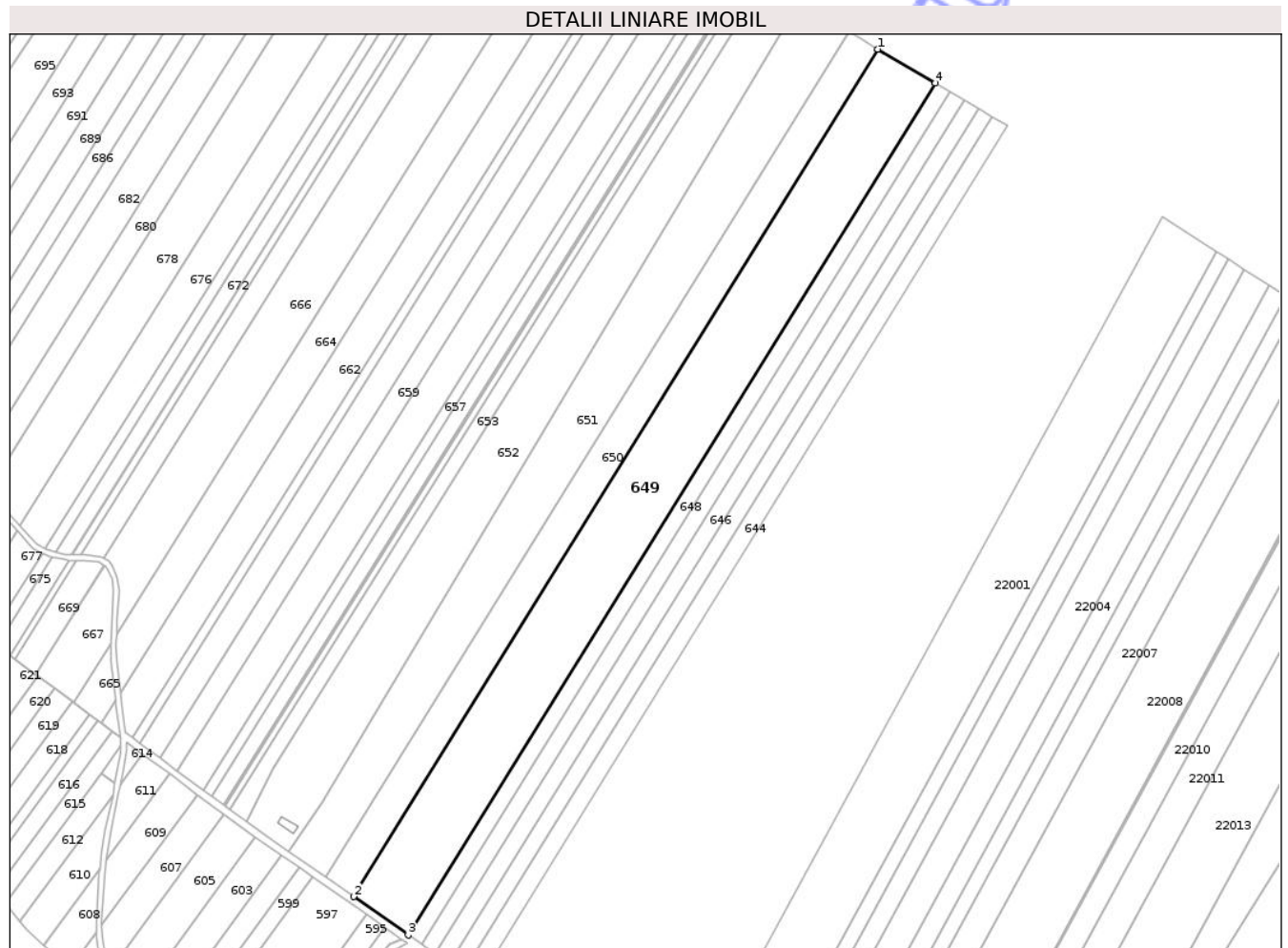
Inscrieri privind dezmembramintele dreptului de proprietate, drepturi reale de garanție și sarcini	Referințe
NU SUNT	

Anexa Nr. 1 La Partea I

Teren

Nr cadastral	Suprafața (mp)*	Observații / Referințe
	20.000	

* Suprafața este determinată în planul de proiecție Stereo 70.



Date referitoare la teren

Crt	Categorie folosință	Intra vilan	Suprafața (mp)	Tarla	Parcelă	Nr. topo	Observații / Referințe
1	arabil	NU	16.400	14	233/11	-	
2	arabil	NU	3.600	14	238/4	-	

Lungime Segmente

1) Valorile lungimilor segmentelor sunt obținute din proiecție în plan.

Punct început	X / Y	Punct sfârșit	X / Y	Lungime segment (** (m)
1	619.982,941 740.223,784	2	619.695,512 739.759,833	545.771
2	619.695,512 739.759,833	3	619.725,48 739.738,81	36.607
3	619.725,48 739.738,81	4	620.014,448 740.205,244	548.692
4	620.014,448 740.205,244	1	619.982,941 740.223,784	36.557

** Lungimile segmentelor sunt determinate în planul de proiecţie Stereo 70 şi sunt rotunjite la 1 milimetru.

*** Distanţa dintre puncte este formată din segmente cumulate ce sunt mai mici decât valoarea 1 milimetru.

Neutilizabil în Circuitul
Civil

**DATE DESPRE IMOBILUL NR. 651**

Oficiul de Cadastru și Publicitate Imobiliară BOTOSANI
Biroul de Cadastru și Publicitate Imobiliară Dorohoi

A. Partea I. Descrierea imobilului

TEREN Extravilan

Adresa: Jud. Botosani

Nr. Crt	Nr cadastral Nr. topografic	Suprafața* (mp)	Observații / Referințe
A1		15.000	Sector cadastral:17 Teren neimprejmuit;

B. Partea II. Proprietari și acte

Inscrieri privitoare la dreptul de proprietate și alte drepturi reale	Referințe
/	
Act Administrativ nr. 35512, din 05/04/1994 emis de CJSIPT BOTOSANI (Titlu proprietate);	
B1	A1
Intabulare, drept de PROPRIETATE, dobandit prin Reconstituire, cota actuala 1/1, cota initiala 1/1 1) NEGRII CHIRICĂ , Lipsa C.N.P.	

C. Partea III. SARCINI .

Inscrieri privind dezmembramintele dreptului de proprietate, drepturi reale de garanție și sarcini	Referințe
NU SUNT	

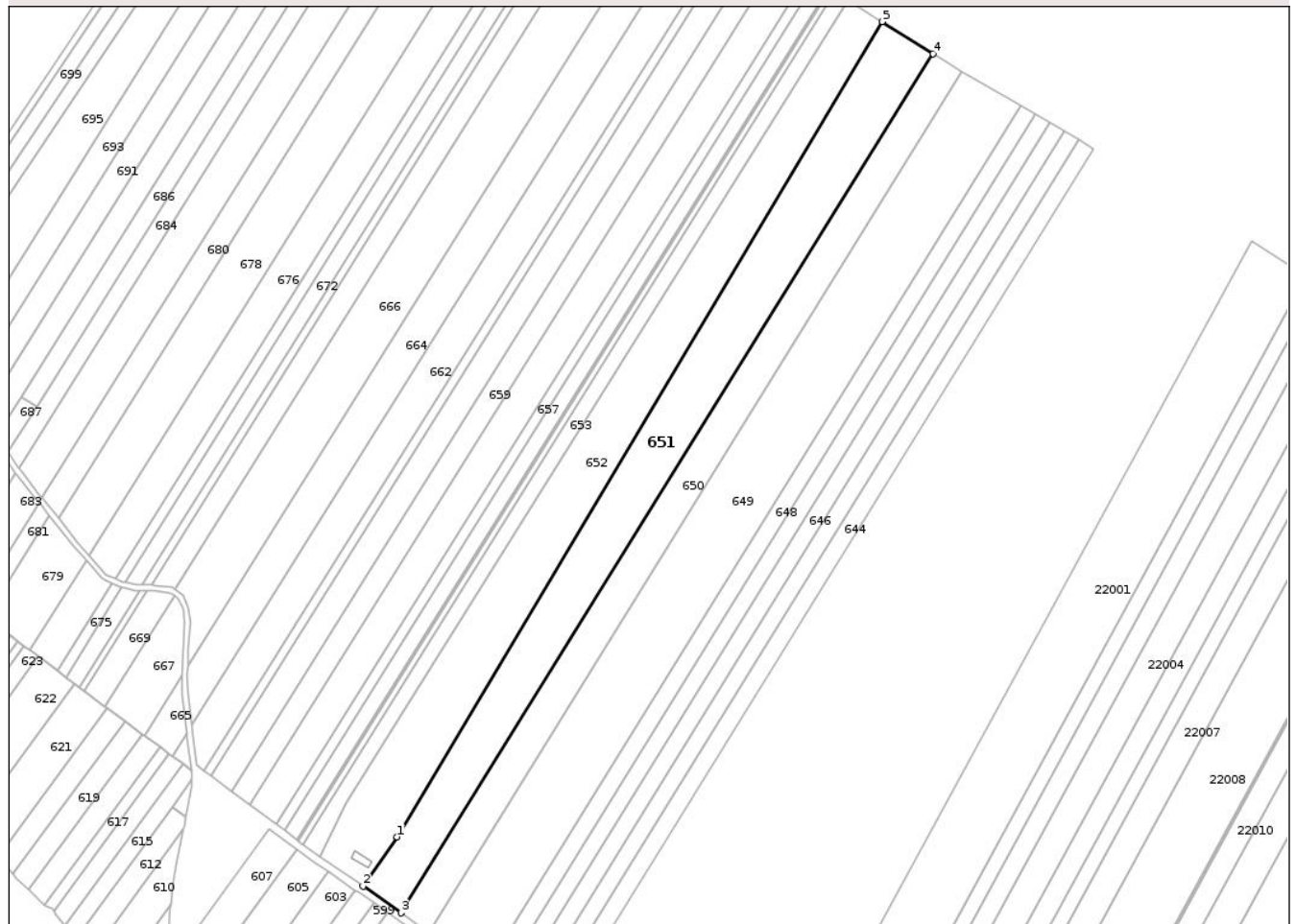
Anexa Nr. 1 La Partea I

Teren

Nr cadastral	Suprafața (mp)*	Observații / Referințe
	15.000	

* Suprafața este determinată în planul de proiecție Stereo 70.

DETALII LINIARE IMOBIL



Date referitoare la teren

Crt	Categorie folosință	Intravilan	Suprafața (mp)	Tarla	Parcelă	Nr. topo	Observații / Referințe
1	arabil	NU	12.800	14	233/13	-	
2	arabil	NU	2.200	14	238/2	-	

Lungime Segmente

1) Valorile lungimilor segmentelor sunt obținute din proiecție în plan.

Punct început	X / Y	Punct sfârșit	X / Y	Lungime segment (** (m)
1	619.678,437 739.811,322	2	619.660,044 739.784,714	32.346
2	619.660,044 739.784,714	3	619.680,468 739.770,386	24.949
3	619.680,468 739.770,386	4	619.967,239 740.233,275	544.522
4	619.967,239 740.233,275	5	619.939,856 740.250,446	32.321

Punct început	X / Y	Punct sfârșit	X / Y	Lungime segment (** (m)
5	619.939,856 740.250,446	1	619.678,437 739.811,322	511.048

** Lungimile segmentelor sunt determinate în planul de proiecție Stereo 70 și sunt rotunjite la 1 milimetru.

*** Distanța dintre puncte este formată din segmente cumulate ce sunt mai mici decât valoarea 1 milimetru.

Neutilizabil în Circuitul Civil

**DATE DESPRE IMOBILUL NR. 655**

Oficiul de Cadastru și Publicitate Imobiliară BOTOSANI
Biroul de Cadastru și Publicitate Imobiliară Dorohoi

A. Partea I. Descrierea imobilului

TEREN Extravilan

Adresa: Jud. Botosani

Nr. Crt	Nr cadastral Nr. topografic	Suprafața* (mp)	Observații / Referințe
A1		600	Sector cadastral:17 Teren neimprejmuit;

B. Partea II. Proprietari și acte

Inscrieri privitoare la dreptul de proprietate și alte drepturi reale	Referințe
/	
Act Administrativ nr. 150710, din 30/06/2004 emis de CJSIPT BOTOSANI (Titlu proprietate);	
B1	A1
Intabulare, drept de PROPRIETATE, dobandit prin Constituire, cota actuala 1/1, cota initiala 1/1 1) COJOCIA COSTACHE, Lipsa C.N.P.	

C. Partea III. SARCINI .

Inscrieri privind dezmembramintele dreptului de proprietate, drepturi reale de garanție și sarcini	Referințe
NU SUNT	

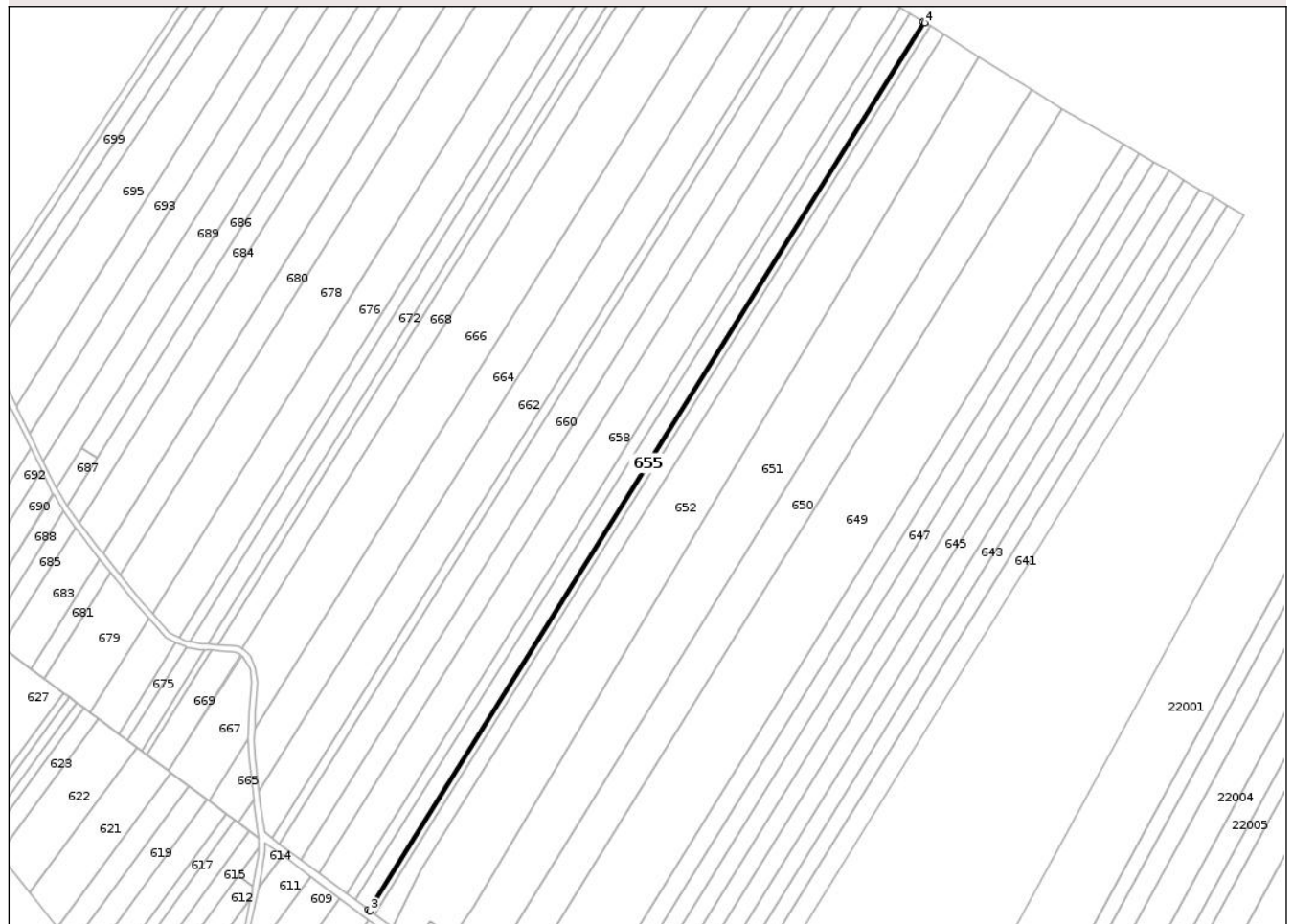
Anexa Nr. 1 La Partea I

Teren

Nr cadastral	Suprafața (mp)*	Observații / Referințe
	600	

* Suprafața este determinată în planul de proiecție Stereo 70.

DETALII LINIARE IMOBIL



Date referitoare la teren

Crt	Categorie folosință	Intra vilan	Suprafața (mp)	Tarla	Parcelă	Nr. topo	Observații / Referințe
1	arabil	NU	600	14	233/40	-	

Lungime Segmente

1) Valorile lungimilor segmentelor sunt obținute din proiecție în plan.

Punct început	X / Y	Punct sfârșit	X / Y	Lungime segment (** (m)
1	619.910,912 740.268,595	2	619.624,15 739.809,966	540.9
2	619.624,15 739.809,966	3	619.625,043 739.809,302	1.113
3	619.625,043 739.809,302	4	619.911,851 740.268,005	540.987
4	619.911,851 740.268,005	1	619.910,912 740.268,595	1.109

** Lungimile segmentelor sunt determinate în planul de proiecție Stereo 70 și sunt rotunjite la 1 milimetru.

*** Distanţa dintre puncte este formată din segmente cumulate ce sunt mai mici decât valoarea 1 milimetru.

Neutilizabil în Circuitul
Civil

**DATE DESPRE IMOBILUL NR. 657**

Oficiul de Cadastru și Publicitate Imobiliară BOTOSANI
Biroul de Cadastru și Publicitate Imobiliară Dorohoi

A. Partea I. Descrierea imobilului

TEREN Extravilan

Adresa: Jud. Botosani

Nr. Crt	Nr cadastral Nr. topografic	Suprafața* (mp)	Observații / Referințe
A1		3.000	Sector cadastral:17 Teren neimprejmuit;

B. Partea II. Proprietari și acte

Inscrieri privitoare la dreptul de proprietate și alte drepturi reale	Referințe
/	
Act Administrativ nr. 134534, din 21/07/2003 emis de CJSIPT BOTOSANI (Titlu proprietate);	
B1	A1
Intabulare, drept de PROPRIETATE, dobandit prin Constituire, cota actuala 1/1, cota initiala 1/1	
1) BEȚIANU FILOFTEIA	
2) BEȚIANU BENONE	

C. Partea III. SARCINI .

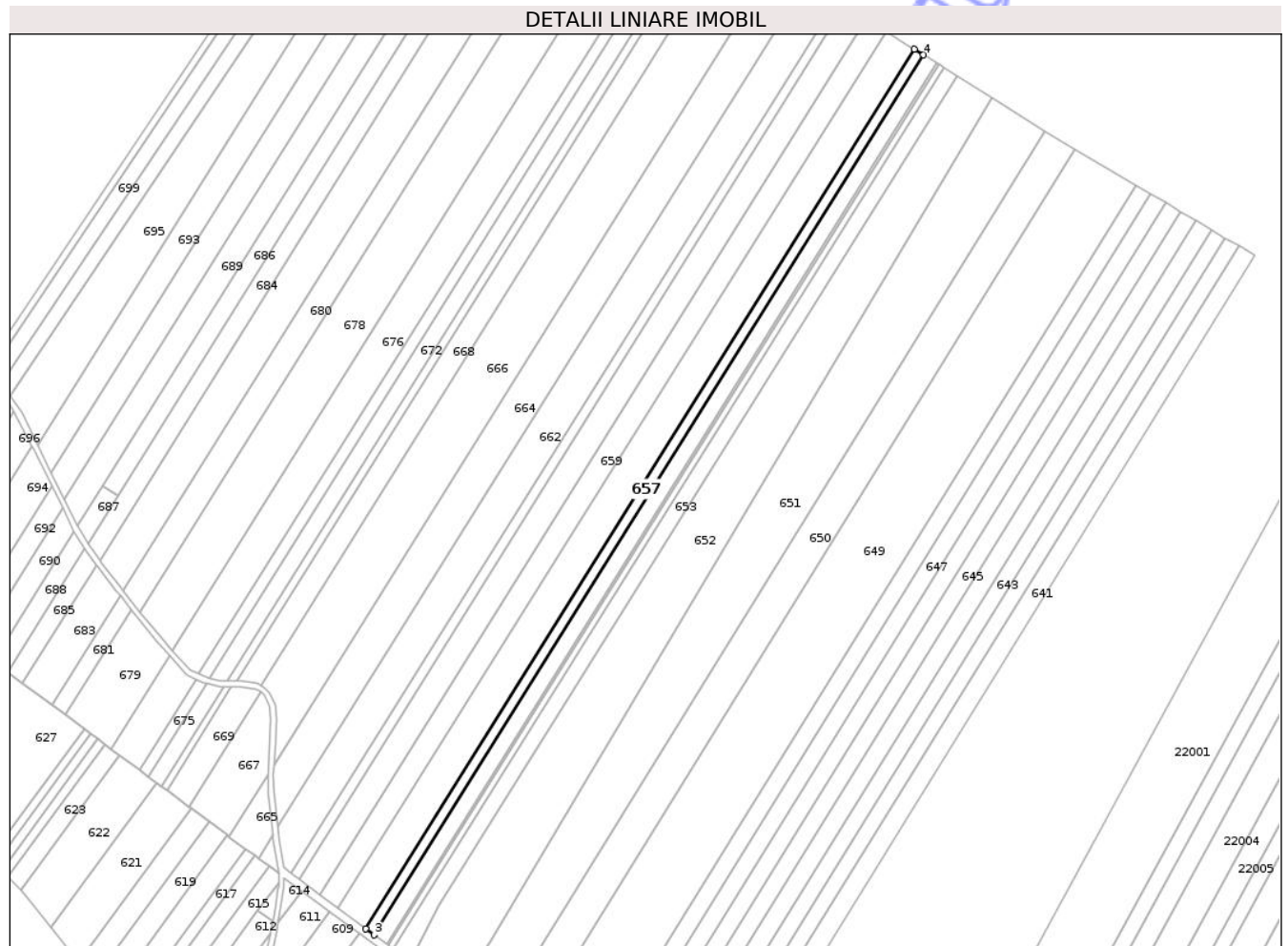
Inscrieri privind dezmembramintele dreptului de proprietate, drepturi reale de garanție și sarcini	Referințe
NU SUNT	

Anexa Nr. 1 La Partea I

Teren

Nr cadastral	Suprafața (mp)*	Observații / Referințe
	3.000	

* Suprafața este determinată în planul de proiecție Stereo 70.



Date referitoare la teren

Crt	Categorie folosință	Intra vilan	Suprafața (mp)	Tarla	Parcelă	Nr. topo	Observații / Referințe
1	arabil	NU	3.000	14	233/17	-	

Lungime Segmente

1) Valorile lungimilor segmentelor sunt obținute din proiecție în plan.

Punct început	X / Y	Punct sfârșit	X / Y	Lungime segment (** (m)
1	619.899,309 740.275,87	2	619.613,122 739.818,159	539.817
2	619.613,122 739.818,159	3	619.617,596 739.814,836	5.573
3	619.617,596 739.814,836	4	619.904,016 740.272,919	540.256
4	619.904,016 740.272,919	1	619.899,309 740.275,87	5.556

** Lungimile segmentelor sunt determinate în planul de proiecție Stereo 70 și sunt rotunjite la 1 milimetru.

*** Distanţa dintre puncte este formată din segmente cumulate ce sunt mai mici decât valoarea 1 milimetru.

Neutilizabil în Circuitul
Civil



DATE DESPRE IMOBILUL NR. 660

Oficiul de Cadastru și Publicitate Imobiliară BOTOSANI
Biroul de Cadastru și Publicitate Imobiliară Dorohoi

A. Partea I. Descrierea imobilului

TEREN Extravilan

Adresa: Jud. Botosani

Nr. Crt	Nr cadastral Nr. topografic	Suprafața* (mp)	Observații / Referințe
A1		7.300	Sector cadastral:17 Teren neimprejmuit;

B. Partea II. Proprietari și acte

Inscrieri privitoare la dreptul de proprietate și alte drepturi reale	Referințe
/	
Act Administrativ nr. 35498, din 04/04/1994 emis de CJSIPT BOTOSANI (Titlu proprietate);	
B1	A1
Intabulare, drept de PROPRIETATE, dobandit prin Reconstituire, cota actuala 1/1, cota initiala 1/1 1) COJOCEA ION, Lipsa C.N.P.	

C. Partea III. SARCINI .

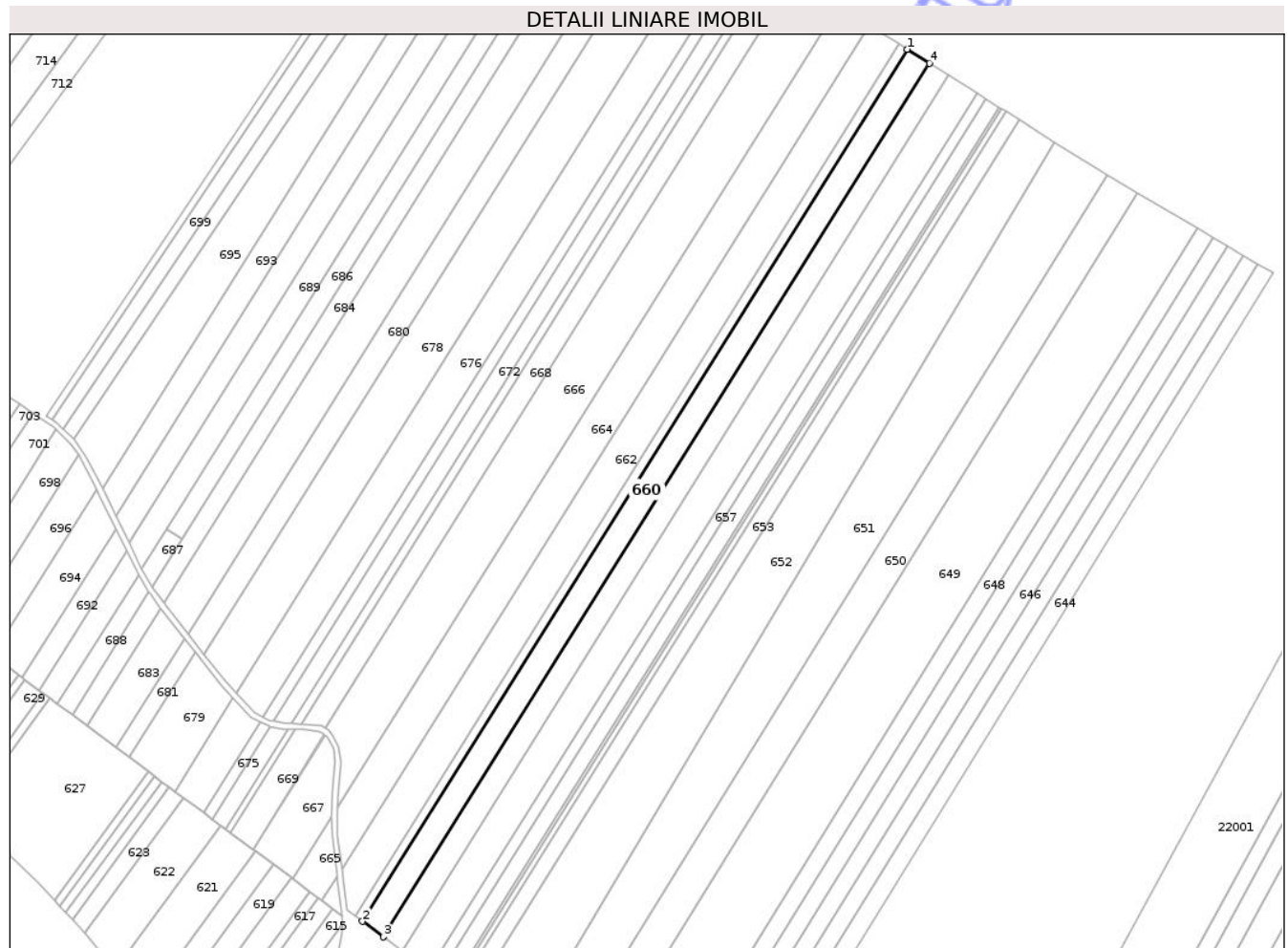
Inscrieri privind dezmembramintele dreptului de proprietate, drepturi reale de garanție și sarcini	Referințe
NU SUNT	

Anexa Nr. 1 La Partea I

Teren

Nr cadastral	Suprafața (mp)*	Observații / Referințe
	7.300	

* Suprafața este determinată în planul de proiecție Stereo 70.



Date referitoare la teren

Crt	Categorie folosință	Intra vilan	Suprafața (mp)	Tarla	Parcelă	Nr. topo	Observații / Referințe
1	arabil	NU	7.300	14	233/20	-	

Lungime Segmente

1) Valorile lungimilor segmentelor sunt obținute din proiecție în plan.

Punct început	X / Y	Punct sfârșit	X / Y	Lungime segment (** (m)
1	619.862,783 740.298,774	2	619.578,403 739.843,954	536.408
2	619.578,403 739.843,954	3	619.589,351 739.835,82	13.639
3	619.589,351 739.835,82	4	619.874,301 740.291,551	537.482
4	619.874,301 740.291,551	1	619.862,783 740.298,774	13.595

** Lungimile segmentelor sunt determinate în planul de proiecție Stereo 70 și sunt rotunjite la 1 milimetru.

*** Distanţa dintre puncte este formată din segmente cumulate ce sunt mai mici decât valoarea 1 milimetru.

Neutilizabil în Circuitul
Civil

**DATE DESPRE IMOBILUL NR. 662**

Oficiul de Cadastru și Publicitate Imobiliară BOTOSANI
Biroul de Cadastru și Publicitate Imobiliară Dorohoi

A. Partea I. Descrierea imobilului

TEREN Extravilan

Adresa: Jud. Botosani

Nr. Crt	Nr cadastral Nr. topografic	Suprafața* (mp)	Observații / Referințe
A1		9.904	Sector cadastral:17 Teren neimprejmuit; Imobilul se gaseste conform TP in pc 233/24, 227/46. Diferenta de 96mp se gaseste la imobilul ID 663

B. Partea II. Proprietari și acte

Inscrieri privitoare la dreptul de proprietate și alte drepturi reale	Referințe
/	
Act Administrativ nr. 41881, din 29/08/1994 emis de CJSIPT BOTOSANI (Titlu proprietate);	
B1	A1
Intabulare, drept de PROPRIETATE, dobandit prin Reconstituire, cota actuala 1/1, cota initiala 1/1 1) HARBUS NECULAI, Lipsa C.N.P.	

C. Partea III. SARCINI .

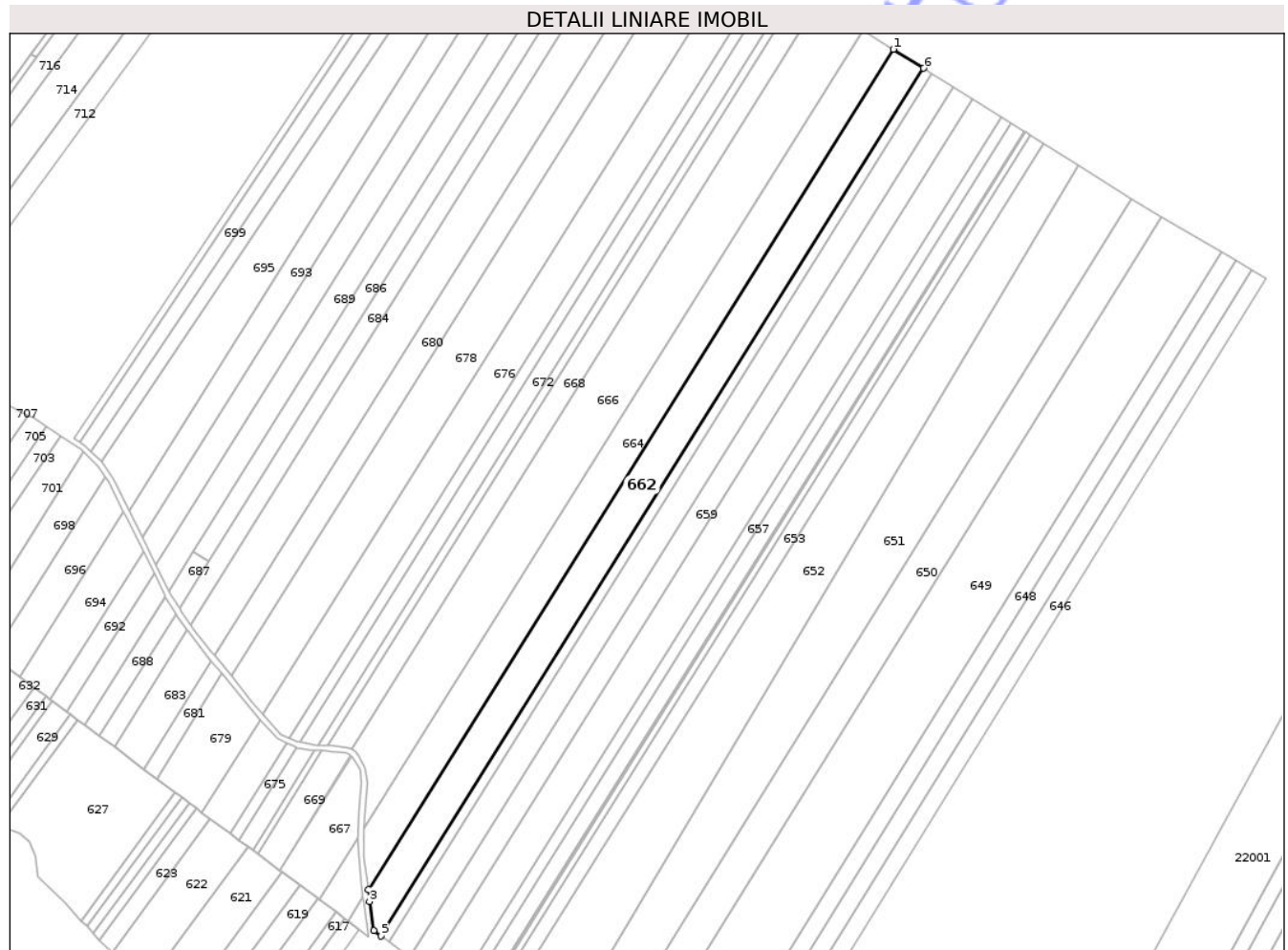
Inscrieri privind dezmembramintele dreptului de proprietate, drepturi reale de garanție și sarcini	Referințe
NU SUNT	

Anexa Nr. 1 La Partea I

Teren

Nr cadastral	Suprafața (mp)*	Observații / Referințe
	9.904	Imobilul se gaseste conform TP in pc 233/24, 227/46. Diferenta de 96mp se gaseste la imobilul ID 663

* Suprafața este determinată în planul de proiecție Stereo 70.



Date referitoare la teren

Crt	Categorie folosință	Intra vilan	Suprafața (mp)	Tarla	Parcelă	Nr. topo	Observații / Referințe
1	arabil	NU	9.904	14	233/24	-	

Lungime Segmente

1) Valorile lungimilor segmentelor sunt obținute din proiecție în plan.

Punct început	X / Y	Punct sfârșit	X / Y	Lungime segment (** (m)
1	619.842,673 740.311,383	2	619.567,501 739.871,29	519.039
2	619.567,501 739.871,29	3	619.568,174 739.865,03	6.296
3	619.568,174 739.865,03	4	619.570,519 739.849,811	15.399
4	619.570,519 739.849,811	5	619.574,348 739.846,966	4.77
5	619.574,348 739.846,966	6	619.858,517 740.301,449	536.01

Punct început	X / Y	Punct sfârșit	X / Y	Lungime segment (** (m)
6	619.858,517 740.301,449	1	619.842,673 740.311,383	18.701

** Lungimile segmentelor sunt determinate în planul de proiecție Stereo 70 și sunt rotunjite la 1 milimetru.

*** Distanța dintre puncte este formată din segmente cumulate ce sunt mai mici decât valoarea 1 milimetru.

Neutilizabil în Circuitul Civil

**DATE DESPRE IMOBILUL NR. 664**

Oficiul de Cadastru și Publicitate Imobiliară BOTOSANI
Biroul de Cadastru și Publicitate Imobiliară Dorohoi

A. Partea I. Descrierea imobilului

TEREN Extravilan

Adresa: Jud. Botosani

Nr. Crt	Nr cadastral Nr. topografic	Suprafața* (mp)	Observații / Referințe
A1		9.514	Sector cadastral:17 Teren neimprejmuit; Imobilul se gaseste conform TP in pc 233/42, 227/47. Diferenta de 486mp se gaseste la imobilul ID 665

B. Partea II. Proprietari și acte

Inscrieri privitoare la dreptul de proprietate și alte drepturi reale	Referințe
/	
Act Administrativ nr. 41900, din 15/09/1994 emis de CJSIPT BOTOSANI (Titlu proprietate);	
B1	A1
Intabulare, drept de PROPRIETATE, dobandit prin Reconstituire, cota actuala 1/1, cota initiala 1/1	
1) VORNICEANU ION, Lipsa C.N.P. 2) VORNICEANU CHIRICĂ, Lipsa C.N.P. 3) VORNICEANU NECULAI, Lipsa C.N.P. 4) VORNICEANU MIHAI, Lipsa C.N.P. 5) RUSU MARIA, Lipsa C.N.P. 6) TANASA AURICA, Lipsa C.N.P. 7) MURARU FLOAREA, Lipsa C.N.P.	

C. Partea III. SARCINI

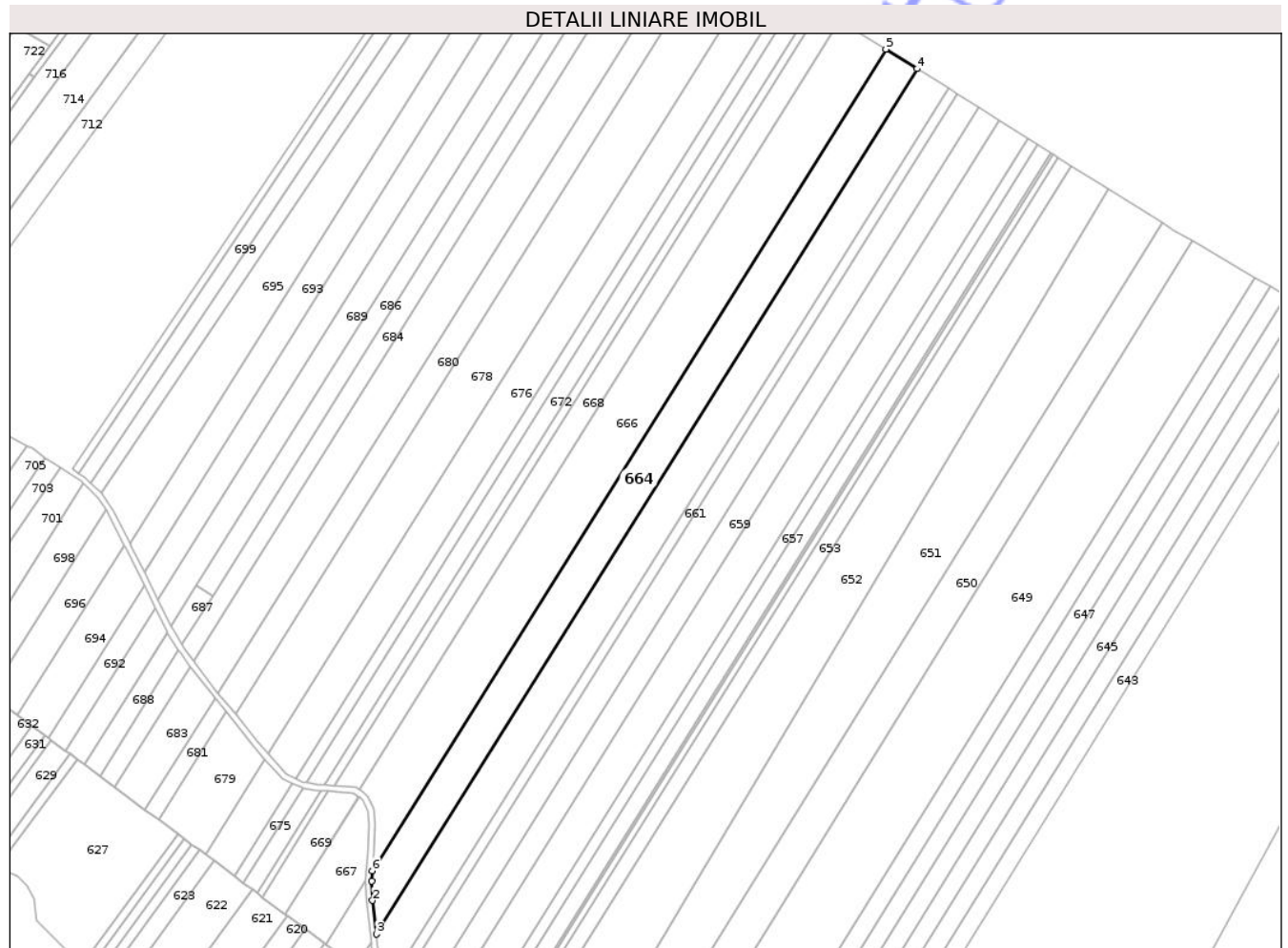
Inscrieri privind dezmembramintele dreptului de proprietate, drepturi reale de garanție și sarcini	Referințe
NU SUNT	

Anexa Nr. 1 La Partea I

Teren

Nr cadastral	Suprafața (mp)*	Observații / Referințe
	9.514	Imobilul se gaseste conform TP in pc 233/42, 227/47. Diferenta de 486mp se gaseste la imobilul ID 665

* Suprafața este determinată în planul de proiecție Stereo 70.



Date referitoare la teren

Crt	Categorie folosință	Intra vilan	Suprafața (mp)	Tarla	Parcelă	Nr. topo	Observații / Referințe
1	arabil	NU	9.514	14	233/42	-	

Lungime Segmente

1) Valorile lungimilor segmentelor sunt obținute din proiecție în plan.

Punct început	X / Y	Punct sfârșit	X / Y	Lungime segment (** (m)
1	619.565,206 739.898,29	2	619.565,532 739.888,387	9.908
2	619.565,532 739.888,387	3	619.567,501 739.871,29	17.21
3	619.567,501 739.871,29	4	619.842,673 740.311,383	519.039
4	619.842,673 740.311,383	5	619.826,769 740.321,355	18.772
5	619.826,769 740.321,355	6	619.565,473 739.903,454	492.866

Punct început	X / Y	Punct sfârșit	X / Y	Lungime segment (** (m)
6	619.565,473 739.903,454	1	619.565,206 739.898,29	5.171

** Lungimile segmentelor sunt determinate în planul de proiecție Stereo 70 și sunt rotunjite la 1 milimetru.

*** Distanța dintre puncte este formată din segmente cumulate ce sunt mai mici decât valoarea 1 milimetru.

Neutilizabil în Circuitul Civil

**DATE DESPRE IMOBILUL NR. 665**

Oficiul de Cadastru și Publicitate Imobiliară BOTOSANI
Biroul de Cadastru și Publicitate Imobiliară Dorohoi

A. Partea I. Descrierea imobilului

TEREN Extravilan

Adresa: Jud. Botosani

Nr. Crt	Nr cadastral Nr. topografic	Suprafața* (mp)	Observații / Referințe
A1		486	Sector cadastral:17 Teren neimprejmuit; Imobilul se gaseste conform TP în pc 233/42, 227/47. Diferenta de 9514mp se gaseste la imobilul ID 664

B. Partea II. Proprietari și acte

Inscrieri privitoare la dreptul de proprietate și alte drepturi reale		Referințe
/		
Act Administrativ nr. 41900, din 15/09/1994 emis de CJSIPT BOTOSANI (Titlu proprietate);		
B1	Intabulare, drept de PROPRIETATE, dobandit prin Reconstituire, cota actuala 1/1, cota initiala 1/1 1) VORNICEANU ION, Lipsa C.N.P. 2) VORNICEANU CHIRICĂ, Lipsa C.N.P. 3) VORNICEANU NECULAI, Lipsa C.N.P. 4) VORNICEANU MIHAI, Lipsa C.N.P. 5) RUSU MARIA, Lipsa C.N.P. 6) TANASA AURICA, Lipsa C.N.P. 7) MURARU FLOAREA, Lipsa C.N.P.	A1

C. Partea III. SARCINI

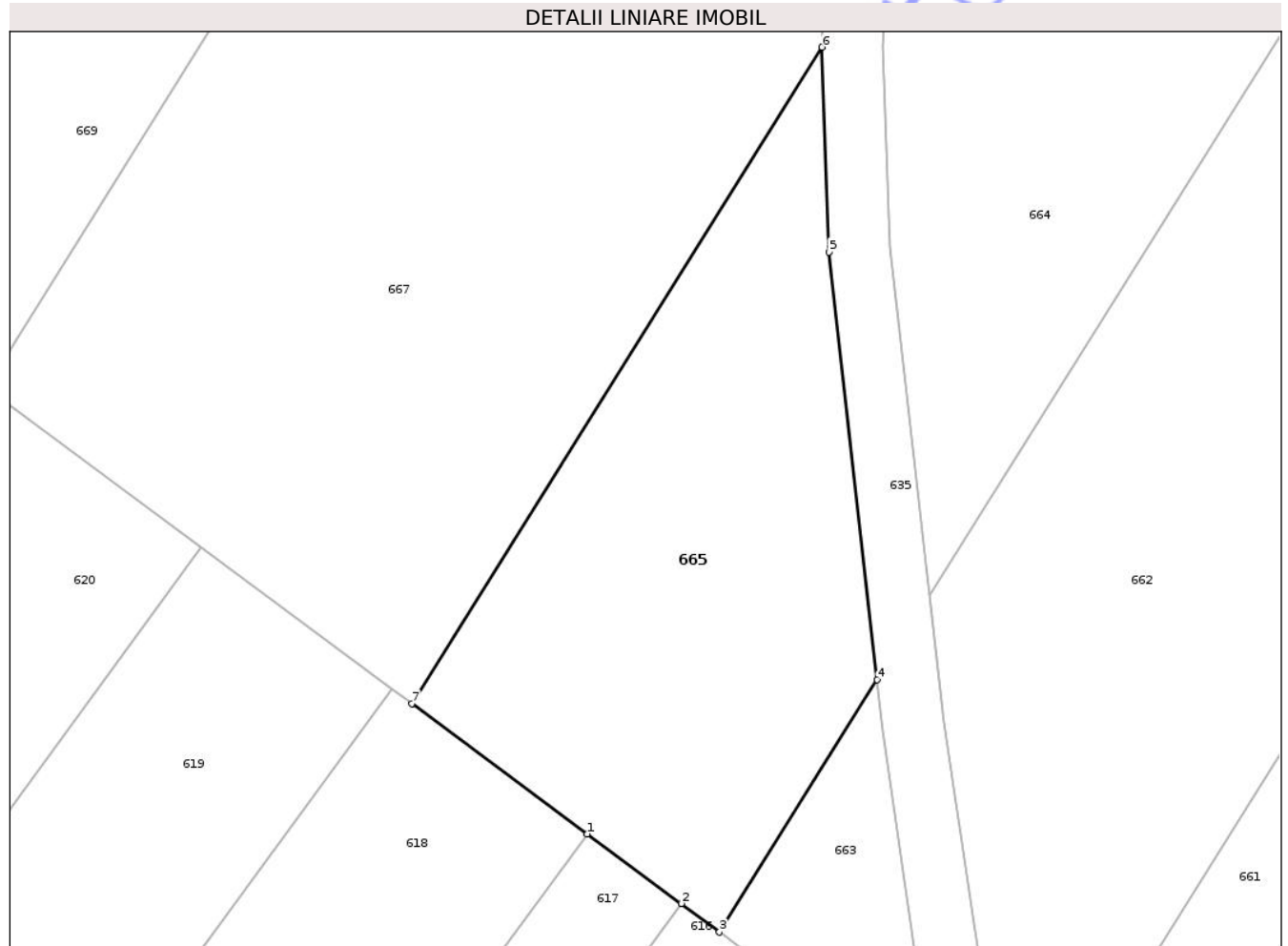
Inscrieri privind dezmembramintele dreptului de proprietate, drepturi reale de garanție și sarcini	Referințe
NU SUNT	

Anexa Nr. 1 La Partea I

Teren

Nr cadastral	Suprafața (mp)*	Observații / Referințe
	486	Imobilul se gaseste conform TP in pc 233/42, 227/47. Diferenta de 9514mp se gaseste la imobilul ID 664

* Suprafața este determinată în planul de proiecție Stereo 70.



Date referitoare la teren

Crt	Categorie folosință	Intra vilan	Suprafața (mp)	Tarla	Parcelă	Nr. topo	Observații / Referințe
1	pasune	NU	486	14	227/47	-	

Lungime Segmente

1) Valorile lungimilor segmentelor sunt obținute din proiecție în plan.

Punct început	X / Y	Punct sfârșit	X / Y	Lungime segment (** (m)
1	619.550,665 739.859,581	2	619.555,283 739.856,151	5.752
2	619.555,283 739.856,151	3	619.557,162 739.854,754	2.341
3	619.557,162 739.854,754	4	619.564,914 739.867,152	14.622
4	619.564,914 739.867,152	5	619.562,54 739.888,17	21.152
5	619.562,54 739.888,17	6	619.562,207 739.898,23	10.066

Punct început	X / Y	Punct sfârșit	X / Y	Lungime segment (** (m)
6	619.562,207 739.898,23	7	619.542,045 739.865,985	38.03
7	619.542,045 739.865,985	1	619.550,665 739.859,581	10.739

** Lungimile segmentelor sunt determinate în planul de proiecție Stereo 70 și sunt rotunjite la 1 milimetru.

*** Distanța dintre puncte este formată din segmente cumulate ce sunt mai mici decât valoarea 1 milimetru.

Neutilizabil în Circuitul Civil

**DATE DESPRE IMOBILUL NR. 667**

Oficiul de Cadastru și Publicitate Imobiliară BOTOSANI
Biroul de Cadastru și Publicitate Imobiliară Dorohoi

A. Partea I. Descrierea imobilului

TEREN Extravilan

Adresa: Jud. Botosani

Nr. Crt	Nr cadastral Nr. topografic	Suprafața* (mp)	Observații / Referințe
A1		1.514	Sector cadastral:17 Teren neimprejmuit; Imobilul se gaseste conform TP in pc 233/22, 229. Diferenta de 13086mp se gaseste la imobilul ID 666

B. Partea II. Proprietari și acte

Inscrieri privitoare la dreptul de proprietate și alte drepturi reale		Referințe
/		
Act Administrativ nr. 25305, din 22/12/1993 emis de CJSIPT BOTOSANI (Titlu proprietate);		
B1	Intabulare, drept de PROPRIETATE, dobandit prin Reconstituire, cota actuala 1/1, cota initiala 1/1 1) CAUCĂ ION, Lipsa C.N.P. 2) IRIMIA MARIA, Lipsa C.N.P. 3) CAUCĂ GHEORGHE, Lipsa C.N.P. 4) CAUCĂ NECULAI, Lipsa C.N.P. 5) CAUCĂ DAMIAN, Lipsa C.N.P. 6) CAUCĂ DUMITRU, Lipsa C.N.P. 7) CAUCĂ SAVETA, Lipsa C.N.P. 8) PADURARU AGLAIA, Lipsa C.N.P. 9) CAUCĂ TOADER, Lipsa C.N.P.	A1

C. Partea III. SARCINI .

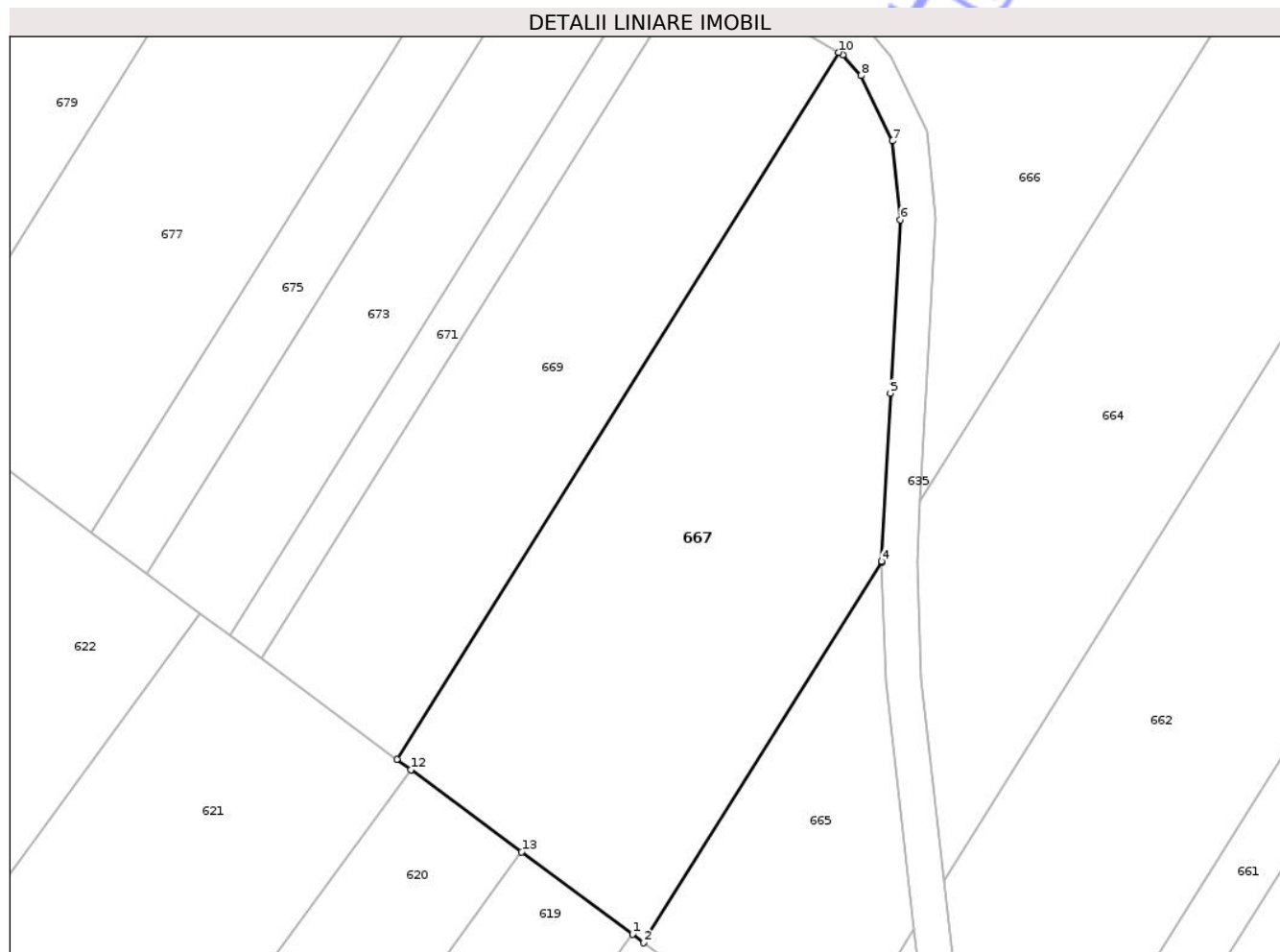
Inscrieri privind dezmembramintele dreptului de proprietate, drepturi reale de garanție și sarcini	Referințe
NU SUNT	

Anexa Nr. 1 La Partea I

Teren

Nr cadastral	Suprafața (mp)*	Observații / Referințe
	1.514	Imobilul se gaseste conform TP in pc 233/22, 229. Diferenta de 13086mp se gaseste la imobilul ID 666

* Suprafața este determinată în planul de proiecție Stereo 70.



Date referitoare la teren

Crt	Categorie folosință	Intra vilan	Suprafața (mp)	Tarla	Parcelă	Nr. topo	Observații / Referințe
1	ape statatoare	NU	1.514	14	229	-	

Lungime Segmente

1) Valorile lungimilor segmentelor sunt obținute din proiecție în plan.

Punct început	X / Y	Punct sfârșit	X / Y	Lungime segment (** (m)
1	619.541,076 739.866,706	2	619.542,045 739.865,985	1.208
2	619.542,045 739.865,985	3	619.562,207 739.898,23	38.03
3	619.562,207 739.898,23	4	619.562,204 739.898,32	0.09
4	619.562,204 739.898,32	5	619.562,94 739.912,568	14.267
5	619.562,94 739.912,568	6	619.563,801 739.927,262	14.719

Punct început	X / Y	Punct sfârșit	X / Y	Lungime segment (** (m)
6	619.563,801 739.927,262	7	619.563,104 739.933,94	6.714
7	619.563,104 739.933,94	8	619.560,449 739.939,484	6.147
8	619.560,449 739.939,484	9	619.558,926 739.941,245	2.328
9	619.558,926 739.941,245	10	619.558,571 739.941,443	0.406
10	619.558,571 739.941,443	11	619.521,113 739.881,536	70.654
11	619.521,113 739.881,536	12	619.522,304 739.880,652	1.483
12	619.522,304 739.880,652	13	619.531,695 739.873,674	11.7
13	619.531,695 739.873,674	1	619.541,076 739.866,706	11.686

** Lungimile segmentelor sunt determinate în planul de proiecție Stereo 70 și sunt rotunjite la 1 milimetru.

*** Distanța dintre puncte este formată din segmente cumulate ce sunt mai mici decât valoarea 1 milimetru.

**DATE DESPRE IMOBILUL NR. 669**

Oficiul de Cadastru și Publicitate Imobiliară BOTOSANI
Biroul de Cadastru și Publicitate Imobiliară Dorohoi

A. Partea I. Descrierea imobilului

TEREN Extravilan

Nr. CF vechi:50648
Nr. cadastral vechi:50648

Adresa: Jud. Botosani

Nr. Crt	Nr cadastral Nr. topografic	Suprafața* (mp)	Observații / Referințe
A1	50648	967	Sector cadastral:17 Teren neimprejmuit;

B. Partea II. Proprietari și acte

Inscrieri privitoare la dreptul de proprietate și alte drepturi reale	Referințe
23951 / 14/11/2016	
Act Notarial nr. 3457, din 11/11/2016 emis de SPN „ Agachi Cornelia - Agachi Stelian ” Botoșani (Contract de vanzare - cumparare);	
B3	A1
Intabulare, drept de PROPRIETATE, dobandit prin Conventie, cota actuala 1/1, cota initiala 1/1	
1) NAZARE LENUȚA, căsătorită cu	
2) NAZARE COSTEL, bun comun	

C. Partea III. SARCINI

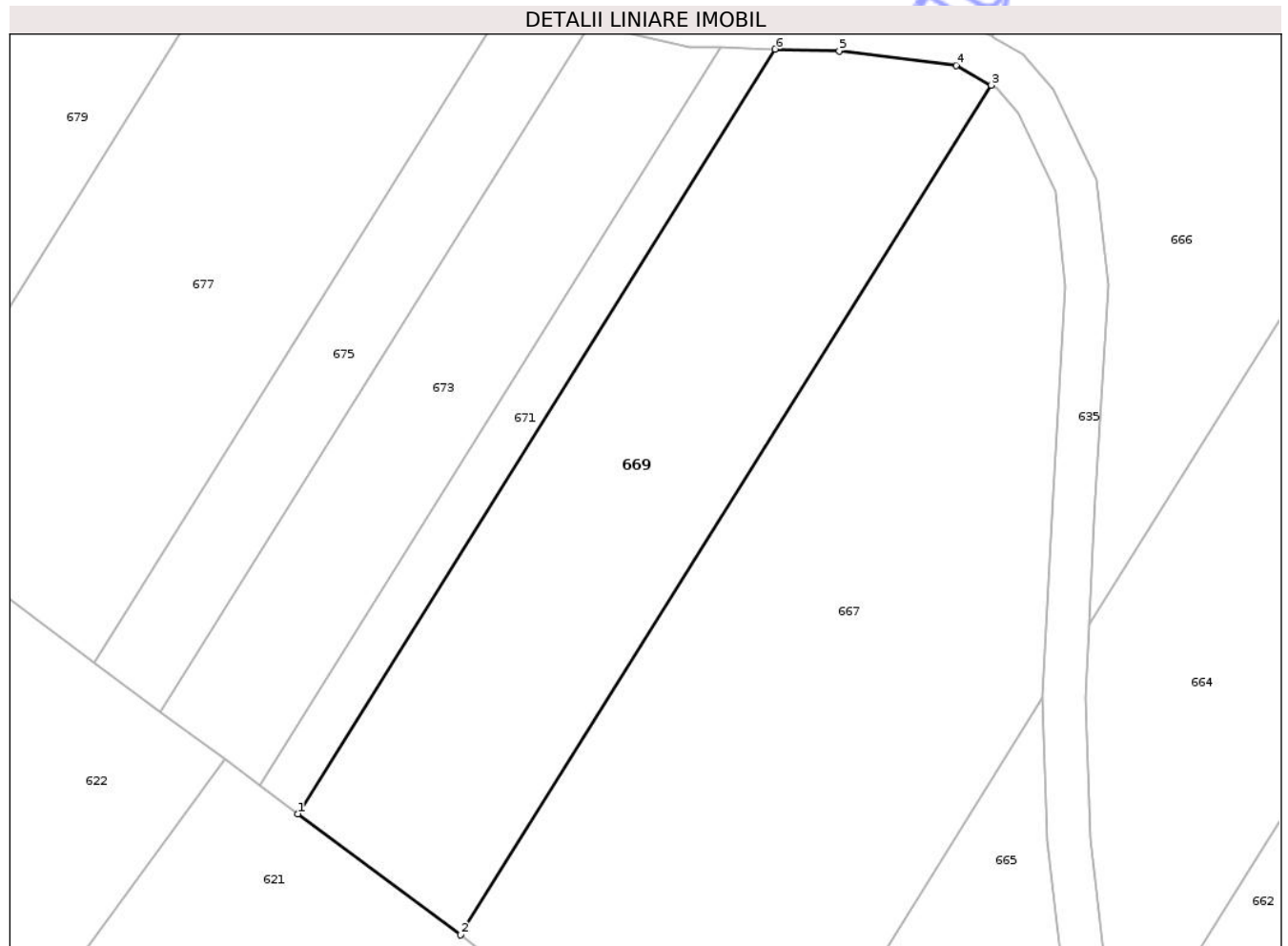
Inscrieri privind dezmembramintele dreptului de proprietate, drepturi reale de garanție și sarcini	Referințe
23720 / 08/09/2017	
Act Notarial nr. 1558, din 07/09/2017 emis de BIN Pușcașu Gabriel Tiberiu (Contract de ipotecă);	
C1	A1
Intabulare, drept de IPOTECA, Valoare:499010 RON- și celelalte obligații de plată aferente creditului	
1) AGRICOVER CREDIT IFN SA, CIF:22940237	
40941 / 24/12/2021	
Act Notarial nr. 857, din 21/12/2021 emis de BIN PUȘCAȘU IOANA CRISTINA;	
C2	A1
Intabulare, drept de IPOTECA, Valoare:2525140 LEI, și celelalte obligații de plată aferente creditului	
1) AGRICOVER CREDIT IFN SA, CIF:22940237	
47942 / 17/11/2023	
Act Notarial nr. 986, din 14/11/2023 emis de BIN PUȘCAȘU IOANA-CRISTINA;	
C3	A1
Intabulare, drept de IPOTECA, Valoare:4242350 LEIși celelalte obligații de plată aferente creditului	
1) AGRICOVER CREDIT IFN SA, CIF:22940237	

Anexa Nr. 1 La Partea I

Teren

Nr cadastral	Suprafața (mp)*	Observații / Referințe
50648	967	

* Suprafața este determinată în planul de proiecție Stereo 70.



Date referitoare la teren

Crt	Categorie folosință	Intra vilan	Suprafața (mp)	Tarla	Parcelă	Nr. topo	Observații / Referințe
1	pasune	NU	967	-	227/40	-	

Lungime Segmente

1) Valorile lungimilor segmentelor sunt obținute din proiecție în plan.

Punct început	X / Y	Punct sfârșit	X / Y	Lungime segment (** (m)
1	619.509,62 739.890,075	2	619.521,113 739.881,536	14.318
2	619.521,113 739.881,536	3	619.558,571 739.941,443	70.654
3	619.558,571 739.941,443	4	619.556,082 739.942,837	2.853
4	619.556,082 739.942,837	5	619.547,846 739.943,846	8.298
5	619.547,846 739.943,846	6	619.543,321 739.943,974	4.527

Punct început	X / Y	Punct sfârșit	X / Y	Lungime segment (** (m)
6	619.543,321 739.943,974	1	619.509,62 739.890,075	63.568

** Lungimile segmentelor sunt determinate în planul de proiecție Stereo 70 și sunt rotunjite la 1 milimetru.

*** Distanța dintre puncte este formată din segmente cumulate ce sunt mai mici decât valoarea 1 milimetru.

Neutilizabil în Circuitul Civil

**DATE DESPRE IMOBILUL NR. 671**

Oficiul de Cadastru și Publicitate Imobiliară BOTOSANI
Biroul de Cadastru și Publicitate Imobiliară Dorohoi

A. Partea I. Descrierea imobilului

TEREN Extravilan

Adresa: Jud. Botosani

Nr. Crt	Nr cadastral Nr. topografic	Suprafața* (mp)	Observații / Referințe
A1		208	Sector cadastral:17 Teren neimprejmuit; Imobilul se gaseste conform TP in pc 233/25, 228/7, 229/3. Diferenta de 1972mp se gaseste la imobilul ID 670

B. Partea II. Proprietari și acte

Inscrieri privitoare la dreptul de proprietate și alte drepturi reale	Referințe
/	
Act Administrativ nr. 45164, din 21/11/1994 emis de CJSIPT BOTOSANI (Titlu proprietate);	
B1	A1
Intabulare, drept de PROPRIETATE, dobandit prin Reconstituire, cota actuala 1/1, cota initiala 1/1	
1) CAUCĂ TIMITĂ NECULAI, Lipsa C.N.P.	

C. Partea III. SARCINI .

Inscrieri privind dezmembramintele dreptului de proprietate, drepturi reale de garanție și sarcini	Referințe
NU SUNT	

Anexa Nr. 1 La Partea I

Teren

Nr cadastral	Suprafața (mp)*	Observații / Referințe
	208	Imobilul se gaseste conform TP in pc 233/25, 228/7, 229/3. Diferenta de 1972mp se gaseste la imobilul ID 670

* Suprafața este determinată în planul de proiecție Stereo 70.



Date referitoare la teren

Crt	Categorie folosință	Intra vilan	Suprafața (mp)	Tarla	Parcelă	Nr. topo	Observații / Referințe
1	arabil	NU	58	14	228/7	-	
2	ape statatoare	NU	150	14	229/3	-	

Lungime Segmente

1) Valorile lungimilor segmentelor sunt obținute din proiecție în plan.

Punct început	X / Y	Punct sfârșit	X / Y	Lungime segment (** (m)
1	619.543,321 739.943,974	2	619.539,465 739.944,083	3.858
2	619.539,465 739.944,083	3	619.506,94 739.892,066	61.349
3	619.506,94 739.892,066	4	619.509,62 739.890,075	3.339
4	619.509,62 739.890,075	1	619.543,321 739.943,974	63.568

** Lungimile segmentelor sunt determinate în planul de proiecţie Stereo 70 şi sunt rotunjite la 1 milimetru.

*** Distanţa dintre puncte este formată din segmente cumulate ce sunt mai mici decât valoarea 1 milimetru.

Neutilizabil în Circuitul
Civil

**DATE DESPRE IMOBILUL NR. 672**

Oficiul de Cadastru și Publicitate Imobiliară BOTOSANI
Biroul de Cadastru și Publicitate Imobiliară Dorohoi

A. Partea I. Descrierea imobilului

TEREN Extravilan

Adresa: Jud. Botosani

Nr. Crt	Nr cadastral Nr. topografic	Suprafața* (mp)	Observații / Referințe
A1		4.087	Sector cadastral:17 Teren neimprejmuit; Imobilul se gaseste conform TP in pc 233/55. Diferenta de 513mp se gaseste la imobilul ID 673

B. Partea II. Proprietari și acte

Inscrieri privitoare la dreptul de proprietate și alte drepturi reale	Referințe
/	
Act Administrativ nr. 134557, din 28/10/2003 emis de CJSIPT BOTOSANI (Titlu proprietate);	
B1	A1
Intabulare, drept de PROPRIETATE, dobandit prin Reconstituire, cota actuala 1/1, cota initiala 1/1 1) LUPASCU CONSTANTIN, Lipsa C.N.P.	

C. Partea III. SARCINI .

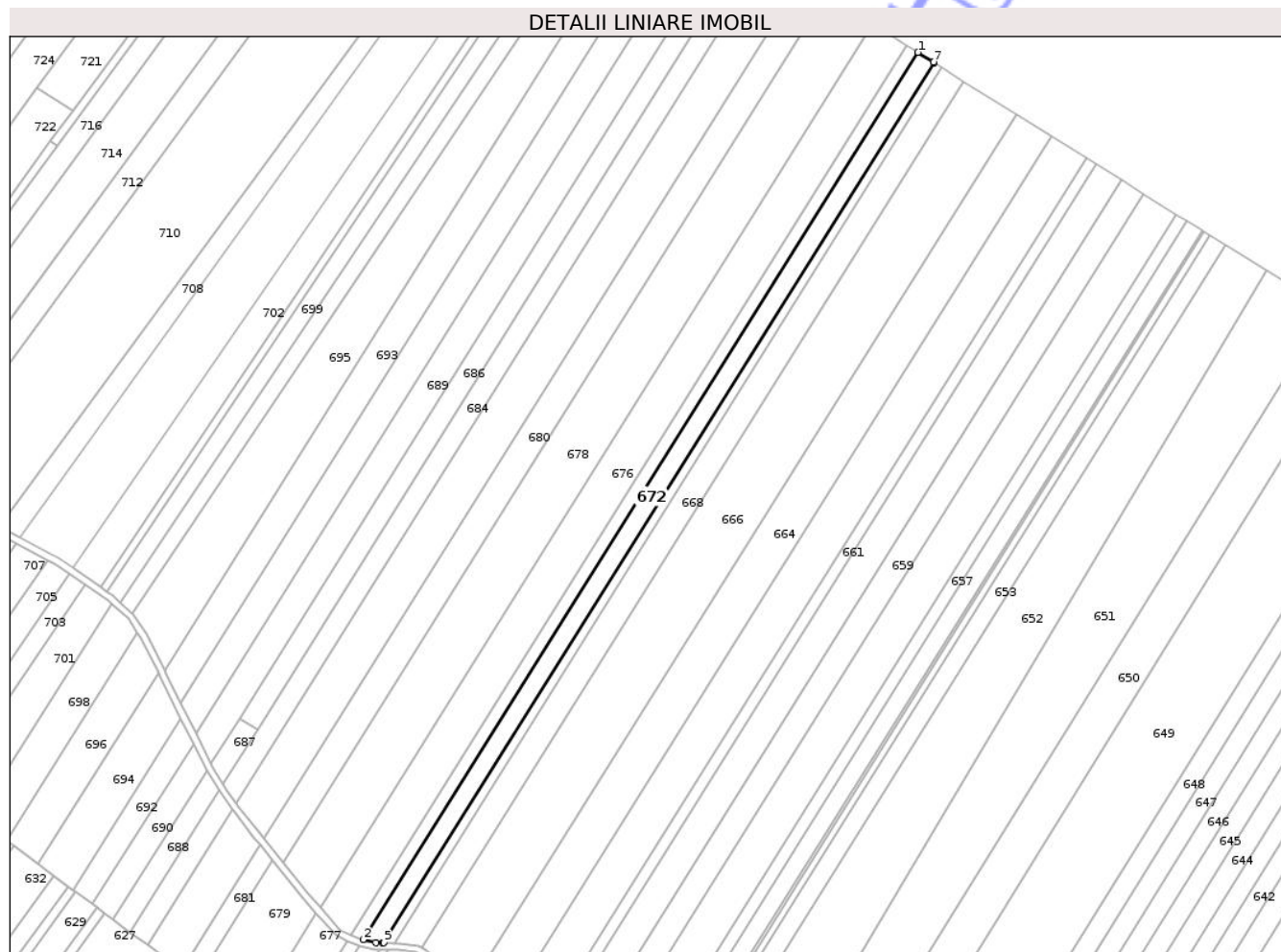
Inscrieri privind dezmembramintele dreptului de proprietate, drepturi reale de garanție și sarcini	Referințe
NU SUNT	

Anexa Nr. 1 La Partea I

Teren

Nr cadastral	Suprafața (mp)*	Observații / Referințe
	4.087	Imobilul se găsește conform TP în pc 233/55. Diferența de 513mp se găsește la imobilul ID 673

* Suprafața este determinată în planul de proiecție Stereo 70.



Date referitoare la teren

Crt	Categorie folosință	Intravilan	Suprafața (mp)	Tarla	Parcelă	Nr. topo	Observații / Referințe
1	arabil	NU	4.087	14	233/55	-	

Lungime Segmente

1) Valorile lungimilor segmentelor sunt obținute din proiecție în plan.

Punct început	X / Y	Punct sfârșit	X / Y	Lungime segment (** (m)
1	619.782,484 740.349,124	2	619.531,955 739.948,444	472.556
2	619.531,955 739.948,444	3	619.537,615 739.947,183	5.799
3	619.537,615 739.947,183	4	619.540,795 739.947,046	3.183
4	619.540,795 739.947,046	5	619.541,308 739.947,032	0.513
5	619.541,308 739.947,032	6	619.789,837 740.344,513	468.783

Punct început	X / Y	Punct sfârșit	X / Y	Lungime segment (** (m)
6	619.789,837 740.344,513	7	619.789,461 740.344,749	0.444
7	619.789,461 740.344,749	1	619.782,484 740.349,124	8.235

** Lungimile segmentelor sunt determinate în planul de proiecție Stereo 70 și sunt rotunjite la 1 milimetru.

*** Distanța dintre puncte este formată din segmente cumulate ce sunt mai mici decât valoarea 1 milimetru.

Neutilizabil în Circuitul Civil

**DATE DESPRE IMOBILUL NR. 674**

Oficiul de Cadastru și Publicitate Imobiliară BOTOSANI
Biroul de Cadastru și Publicitate Imobiliară Dorohoi

A. Partea I. Descrierea imobilului

TEREN Extravilan

Adresa: Jud. Botosani

Nr. Crt	Nr cadastral Nr. topografic	Suprafața* (mp)	Observații / Referințe
A1		2.770	Sector cadastral:17 Teren neimprejmuț; Imobilul se gaseste conform TP în pc 228/6, 233/26, 229/4. Diferenta de 330mp se gaseste la imobilul ID 675

B. Partea II. Proprietari și acte

Inscrieri privitoare la dreptul de proprietate și alte drepturi reale	Referințe
/	
Act Administrativ nr. 25318, din 27/04/1994 emis de CJSIPT BOTOSANI (Titlu proprietate);	
B1	A1
Intabulare, drept de PROPRIETATE, dobandit prin Reconstituire, cota actuala 1/1, cota initiala 1/1 1) IRIMIA AGLAIA, Lipsa C.N.P.	

C. Partea III. SARCINI .

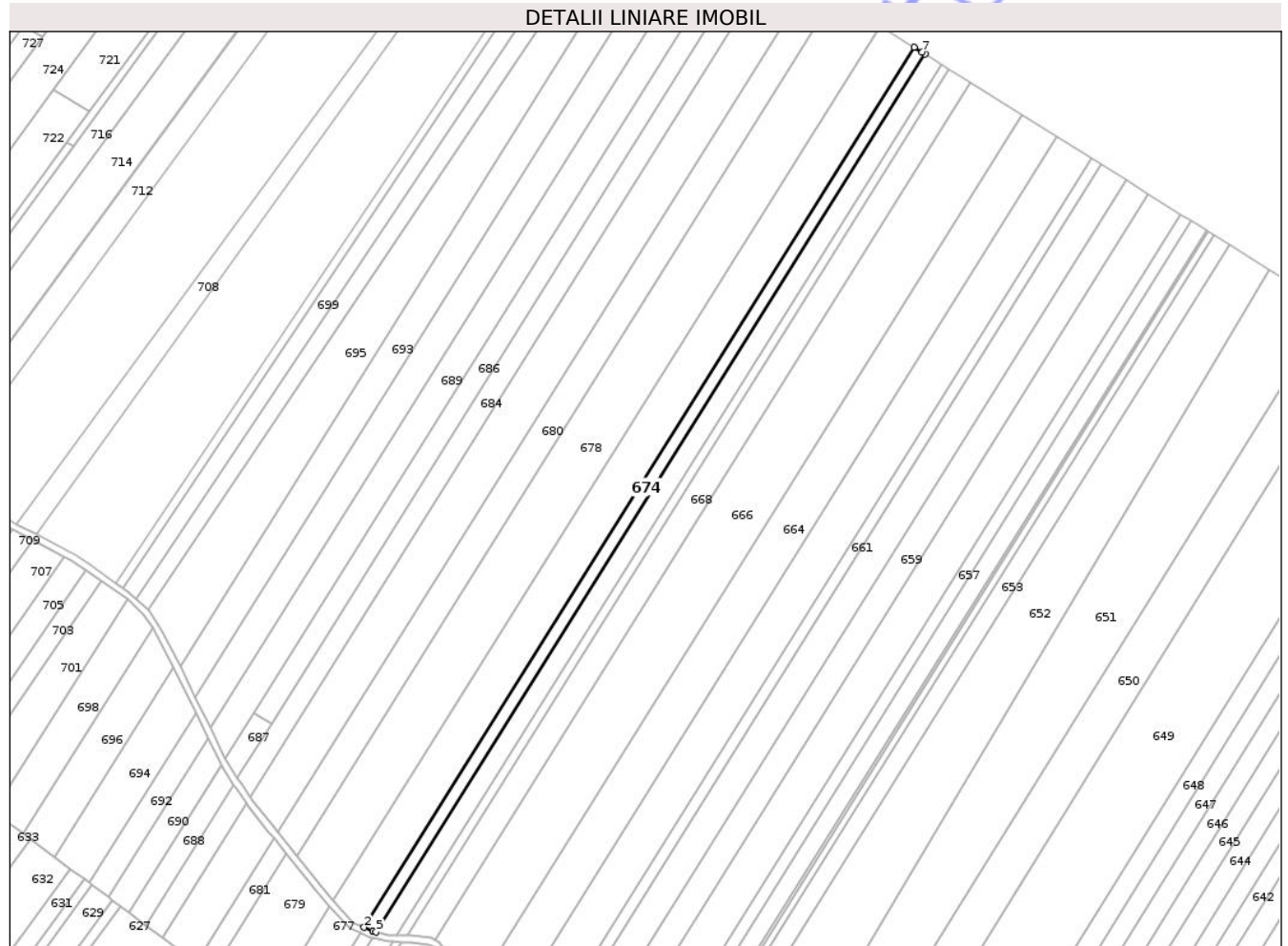
Inscrieri privind dezmembramintele dreptului de proprietate, drepturi reale de garanție și sarcini	Referințe
NU SUNT	

Anexa Nr. 1 La Partea I

Teren

Nr cadastral	Suprafața (mp)*	Observații / Referințe
	2.770	Imobilul se gaseste conform TP in pc 228/6, 233/26, 229/4. Diferenta de 330mp se gaseste la imobilul ID 675

* Suprafața este determinată în planul de proiecție Stereo 70.



Date referitoare la teren

Crt	Categorie folosință	Intra vilan	Suprafața (mp)	Tarla	Parcelă	Nr. topo	Observații / Referințe
1	arabil	NU	2.770	14	233/26	-	

Lungime Segmente

1) Valorile lungimilor segmentelor sunt obținute din proiecție în plan.

Punct început	X / Y	Punct sfârșit	X / Y	Lungime segment (** (m)
1	619.777,525 740.352,234	2	619.526,375 739.950,56	473.728
2	619.526,375 739.950,56	3	619.530,343 739.948,74	4.365
3	619.530,343 739.948,74	4	619.530,356 739.948,733	0.015
4	619.530,356 739.948,733	5	619.531,955 739.948,444	1.625
5	619.531,955 739.948,444	6	619.782,484 740.349,124	472.556

Punct început	X / Y	Punct sfârșit	X / Y	Lungime segment (** (m)
6	619.782,484 740.349,124	7	619.781,193 740.349,934	1.524
7	619.781,193 740.349,934	1	619.777,525 740.352,234	4.329

** Lungimile segmentelor sunt determinate în planul de proiecție Stereo 70 și sunt rotunjite la 1 milimetru.

*** Distanța dintre puncte este formată din segmente cumulate ce sunt mai mici decât valoarea 1 milimetru.

Neutilizabil în Circuitul Civil



DATE DESPRE IMOBILUL NR. 675

Oficiul de Cadastru și Publicitate Imobiliară BOTOSANI
Biroul de Cadastru și Publicitate Imobiliară Dorohoi

A. Partea I. Descrierea imobilului

TEREN Extravilan

Adresa: Jud. Botosani

Nr. Crt	Nr cadastral Nr. topografic	Suprafața* (mp)	Observații / Referințe
A1		330	Sector cadastral:17 Teren neimprejmuit; Imobilul se gaseste conform TP in pc 228/6, 233/26, 229/4. Diferenta de 2770mp se gaseste la imobilul ID 674

B. Partea II. Proprietari și acte

Inscrieri privitoare la dreptul de proprietate și alte drepturi reale	Referințe
/	
Act Administrativ nr. 25318, din 27/04/1994 emis de CJSIPT BOTOSANI (Titlu proprietate);	
B1	A1
Intabulare, drept de PROPRIETATE, dobandit prin Reconstituire, cota actuala 1/1, cota initiala 1/1 1) IRIMIA AGLAIA, Lipsa C.N.P.	

C. Partea III. SARCINI .

Inscrieri privind dezmembramintele dreptului de proprietate, drepturi reale de garanție și sarcini	Referințe
NU SUNT	

Anexa Nr. 1 La Partea I

Teren

Nr cadastral	Suprafața (mp)*	Observații / Referințe
	330	Imobilul se gaseste conform TP in pc 228/6, 233/26, 229/4. Diferenta de 2770mp se gaseste la imobilul ID 674

* Suprafața este determinată în planul de proiecție Stereo 70.



Date referitoare la teren

Crt	Categorie folosință	Intra vilan	Suprafața (mp)	Tarla	Parcelă	Nr. topo	Observații / Referințe
1	ape statatoare	NU	200	14	229/4	-	
2	arabil	NU	130	14	228/6	-	

Lungime Segmente

1) Valorile lungimilor segmentelor sunt obținute din proiecție în plan.

Punct început	X / Y	Punct sfârșit	X / Y	Lungime segment (** (m)
1	619.524,771 739.947,995	2	619.495,237 739.900,76	55.708
2	619.495,237 739.900,76	3	619.499,951 739.897,258	5.872
3	619.499,951 739.897,258	4	619.530,232 739.945,689	57.118
4	619.530,232 739.945,689	5	619.529,398 739.945,873	0.854

Punct început	X / Y	Punct sfârșit	X / Y	Lungime segment (** (m)
5	619.529,398 739.945,873	1	619.524,771 739.947,995	5.09

** Lungimile segmentelor sunt determinate în planul de proiecție Stereo 70 și sunt rotunjite la 1 milimetru.

*** Distanța dintre puncte este formată din segmente cumulate ce sunt mai mici decât valoarea 1 milimetru.

Neutilizabil în Circuitul Civil

**DATE DESPRE IMOBILUL NR. 677**

Oficiul de Cadastru și Publicitate Imobiliară BOTOSANI
Biroul de Cadastru și Publicitate Imobiliară Dorohoi

A. Partea I. Descrierea imobilului

TEREN Extravilan

Adresa: Jud. Botosani

Nr. Crt	Nr cadastral Nr. topografic	Suprafața* (mp)	Observații / Referințe
A1		1.022	Sector cadastral:17 Teren neimprejmuit; Imobilul se gaseste conform CVC in pc 233/27, 228/5, 229/5. Diferenta de 8678mp se gaseste la imobilul ID 676

B. Partea II. Proprietari și acte

Inscrieri privitoare la dreptul de proprietate și alte drepturi reale	Referințe
/	
Act Notarial nr. 929, din 02/12/2003 emis de BNP "Pricop Dorin Emanoil" Darabani (Contract de vanzare - cumparare);	
B1	A1
Intabulare, drept de PROPRIETATE, dobandit prin Reconstituire, cota actuala 1/1, cota initiala 1/1	
1) GORAS GHEORGHE, bun comun. Lipsa C.N.P.	
2) GORAS EMILIA, căsătorită cu.Lipsa C.N.P.	

C. Partea III. SARCINI .

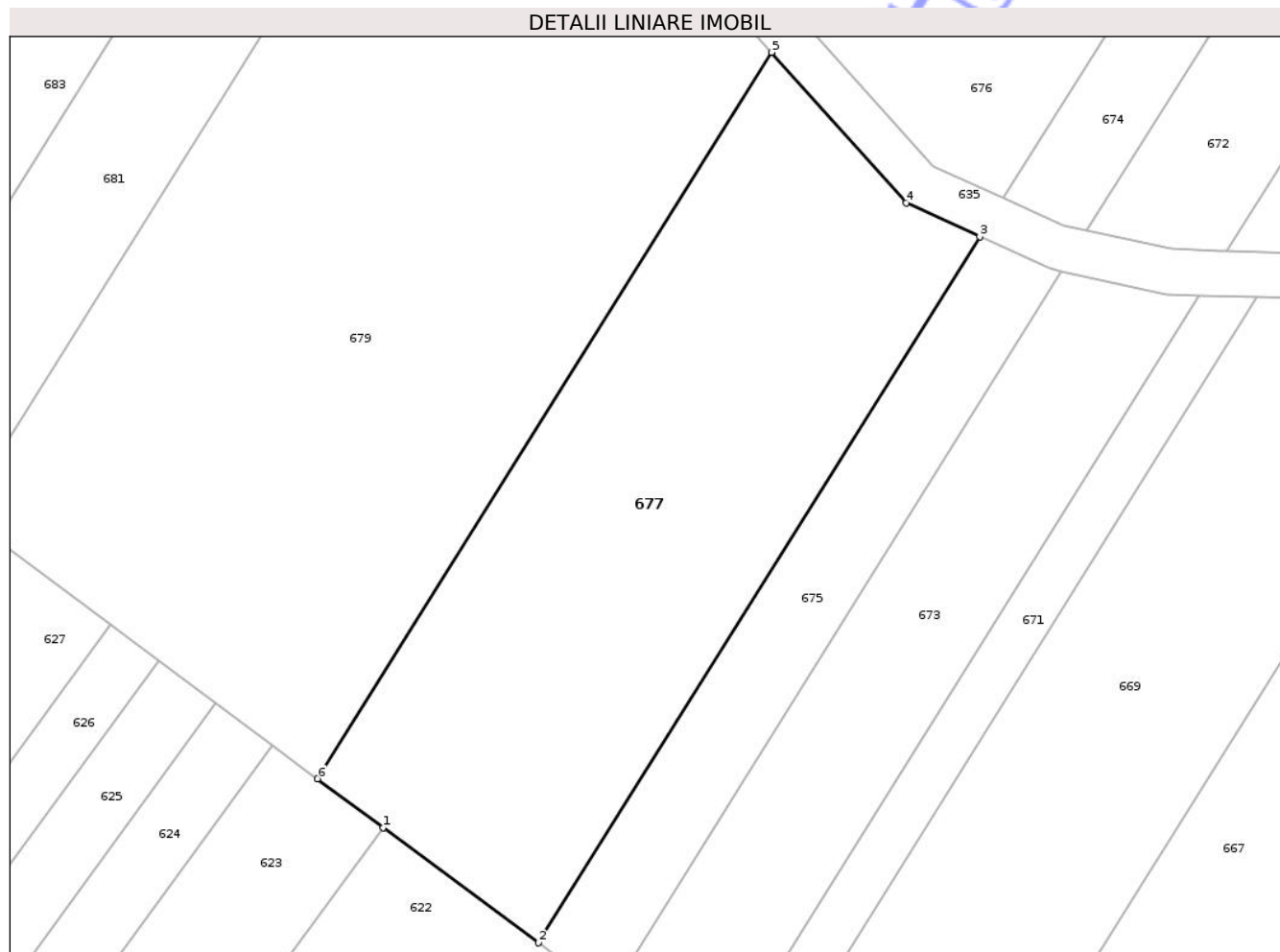
Inscrieri privind dezmembramintele dreptului de proprietate, drepturi reale de garanție și sarcini	Referințe
NU SUNT	

Anexa Nr. 1 La Partea I

Teren

Nr cadastral	Suprafața (mp)*	Observații / Referințe
	1.022	Imobilul se gaseste conform CVC in pc 233/27, 228/5, 229/5. Diferenta de 8678mp se gaseste la imobilul ID 676

* Suprafața este determinată în planul de proiecție Stereo 70.



Date referitoare la teren

Crt	Categorie folosință	Intra vilan	Suprafața (mp)	Tarla	Parcelă	Nr. topo	Observații / Referințe
1	ape statatoare	NU	422	14	229/5	-	
2	arabil	NU	600	14	228/5	-	

Lungime Segmente

1) Valorile lungimilor segmentelor sunt obținute din proiecție în plan.

Punct început	X / Y	Punct sfârșit	X / Y	Lungime segment (** (m)
1	619.484,866 739.908,466	2	619.495,237 739.900,76	12.921
2	619.495,237 739.900,76	3	619.524,771 739.947,995	55.708
3	619.524,771 739.947,995	4	619.519,84 739.950,257	5.425
4	619.519,84 739.950,257	5	619.510,843 739.960,329	13.505

Punct început	X / Y	Punct sfârșit	X / Y	Lungime segment (** (m)
5	619.510,843 739.960,329	6	619.480,461 739.911,738	57.308
6	619.480,461 739.911,738	1	619.484,866 739.908,466	5.487

** Lungimile segmentelor sunt determinate în planul de proiecție Stereo 70 și sunt rotunjite la 1 milimetru.

*** Distanța dintre puncte este formată din segmente cumulate ce sunt mai mici decât valoarea 1 milimetru.

Neutilizabil în Circuitul Civil

**DATE DESPRE IMOBILUL NR. 678**

Oficiul de Cadastru și Publicitate Imobiliară BOTOSANI
Biroul de Cadastru și Publicitate Imobiliară Dorohoi

A. Partea I. Descrierea imobilului

TEREN Extravilan

Nr. CF vechi:50209
Nr. cadastral vechi:50209

Adresa: Jud. Botosani

Nr. Crt	Nr cadastral Nr. topografic	Suprafața* (mp)	Observații / Referințe
A1	50209	11.600	Sector cadastral:17 Teren neimprejmuit;

B. Partea II. Proprietari și acte

Inscrieri privitoare la dreptul de proprietate și alte drepturi reale	Referințe
2995 / 19/02/2013	
Act Notarial nr. 407, din 18/02/2013 emis de BNPA "Cornelia Agachi-Stelian Agachi";	
B4	A1
Intabulare, drept de PROPRIETATE, dobandit prin Conventie, cota actuala 1/1, cota initiala 1/1	
1) SARAFIM DANIELA-ADRIANA, bun comun	
2) SARAFIM GHEORGHE-VIOREL, căsătorit cu	

C. Partea III. SARCINI .

Inscrieri privind dezmembramintele dreptului de proprietate, drepturi reale de garanție și sarcini	Referințe
NU SUNT	

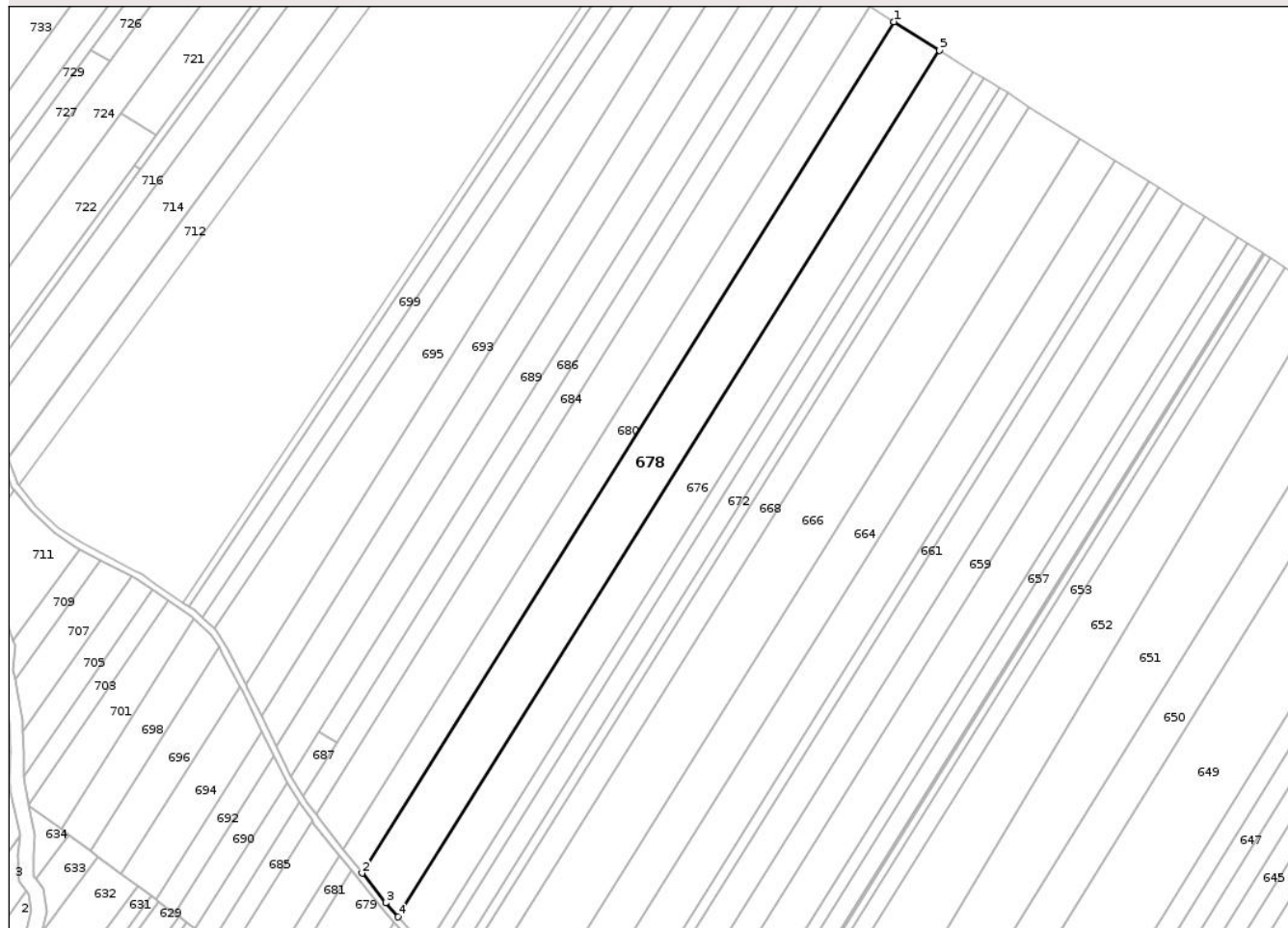
Anexa Nr. 1 La Partea I

Teren

Nr cadastral	Suprafața (mp)*	Observații / Referințe
50209	11.600	

* Suprafața este determinată în planul de proiecție Stereo 70.

DETALII LINIARE IMOBIL



Date referitoare la teren

Crt	Categorie folosință	Intra vilan	Suprafața (mp)	Tarla	Parcelă	Nr. topo	Observații / Referințe
1	arabil	NU	11.600	14	233/28	-	

Lungime Segmente

1) Valorile lungimilor segmentelor sunt obținute din proiecție în plan.

Punct început	X / Y	Punct sfârșit	X / Y	Lungime segment (** (m)
1	619.740,92 740.375,187	2	619.495,753 739.983,082	462.443
2	619.495,753 739.983,082	3	619.506,727 739.969,439	17.509
3	619.506,727 739.969,439	4	619.512,499 739.962,978	8.664
4	619.512,499 739.962,978	5	619.761,979 740.361,982	470.579
5	619.761,979 740.361,982	1	619.740,92 740.375,187	24.857

** Lungimile segmentelor sunt determinate în planul de proiecţie Stereo 70 şi sunt rotunjite la 1 milimetru.

*** Distanţa dintre puncte este formată din segmente cumulate ce sunt mai mici decât valoarea 1 milimetru.

Neutilizabil în Circuitul
Civil



DATE DESPRE IMOBILUL NR. 680

Oficiul de Cadastru și Publicitate Imobiliară BOTOSANI
Biroul de Cadastru și Publicitate Imobiliară Dorohoi

A. Partea I. Descrierea imobilului

TEREN Extravilan

Adresa: Jud. Botosani

Nr. Crt	Nr cadastral Nr. topografic	Suprafața* (mp)	Observații / Referințe
A1		6.047	Sector cadastral:17 Teren neimprejmuit; Imobilul se gaseste conform TP in pc 233/29, 228/3, 227/72. Diferenta de 553mp se gaseste la imobilul ID 681

B. Partea II. Proprietari și acte

Inscrieri privitoare la dreptul de proprietate și alte drepturi reale	Referințe
/	
Act Administrativ nr. 150745, din 15/08/2006 emis de CJSPT BOTOSANI (Titlu proprietate);	
B1	A1
Intabulare, drept de PROPRIETATE, dobandit prin Reconstituire, cota actuala 1/1, cota initiala 1/1	
1) LUNGU ELENA, Lipsa C.N.P.	
2) GRADINARU MARCEL, Lipsa C.N.P.	
3) GRADINARU COSTACHE, Lipsa C.N.P.	

C. Partea III. SARCINI .

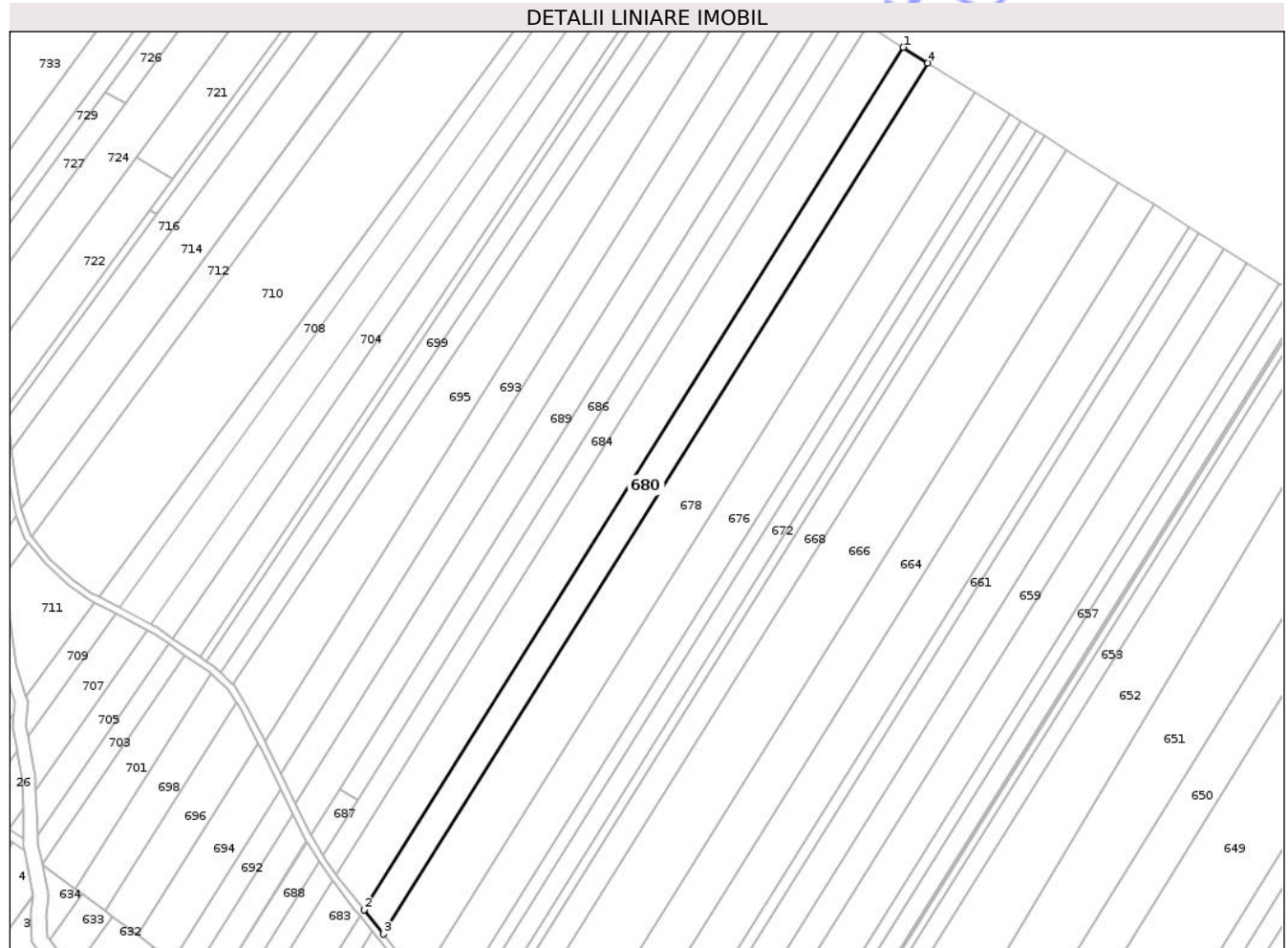
Inscrieri privind dezmembramintele dreptului de proprietate, drepturi reale de garanție și sarcini	Referințe
NU SUNT	

Anexa Nr. 1 La Partea I

Teren

Nr cadastral	Suprafața (mp)*	Observații / Referințe
	6.047	Imobilul se gaseste conform TP in pc 233/29, 228/3, 227/72. Diferenta de 553mp se gaseste la imobilul ID 681

* Suprafața este determinată în planul de proiecție Stereo 70.



Date referitoare la teren

Crt	Categorie folosință	Intra vilan	Suprafața (mp)	Tarla	Parcelă	Nr. topo	Observații / Referințe
1	arabil	NU	6.047	14	233/29	-	

Lungime Segmente

1) Valorile lungimilor segmentelor sunt obținute din proiecție în plan.

Punct început	X / Y	Punct sfârșit	X / Y	Lungime segment (** (m)
1	619.729,787 740.382,168	2	619.487,034 739.993,923	457.89
2	619.487,034 739.993,923	3	619.495,753 739.983,082	13.913
3	619.495,753 739.983,082	4	619.740,92 740.375,187	462.443
4	619.740,92 740.375,187	1	619.729,787 740.382,168	13.141

** Lungimile segmentelor sunt determinate în planul de proiecţie Stereo 70 şi sunt rotunjite la 1 milimetru.

*** Distanţa dintre puncte este formată din segmente cumulate ce sunt mai mici decât valoarea 1 milimetru.

Neutilizabil în Circuitul
Civil

**DATE DESPRE IMOBILUL NR. 682**

Oficiul de Cadastru și Publicitate Imobiliară BOTOSANI
Biroul de Cadastru și Publicitate Imobiliară Dorohoi

A. Partea I. Descrierea imobilului

TEREN Extravilan

Adresa: Jud. Botosani

Nr. Crt	Nr cadastral Nr. topografic	Suprafața* (mp)	Observații / Referințe
A1		8.672	Sector cadastral:17 Teren neimprejmuit; Imobilul se gaseste conform TP in pc 228/2, 233/30, 227/43, 229/8. Diferenta de 1328mp se gaseste la imobilul ID 683

B. Partea II. Proprietari și acte

Inscrieri privitoare la dreptul de proprietate și alte drepturi reale	Referințe
/	
Act Administrativ nr. 45123, din 31/08/1994 emis de CJSIPT BOTOSANI (Titlu proprietate);	
B1	A1
Intabulare, drept de PROPRIETATE, dobandit prin Reconstituire, cota actuala 1/1, cota initiala 1/1	
1) CHEPTĂNARU SAVETA, Lipsa C.N.P.	
2) AXINE MARIA, Lipsa C.N.P.	
3) PĂLTINIȘANU ELENA, Lipsa C.N.P.	
4) AXINE LAZĂR, Lipsa C.N.P.	

C. Partea III. SARCINI .

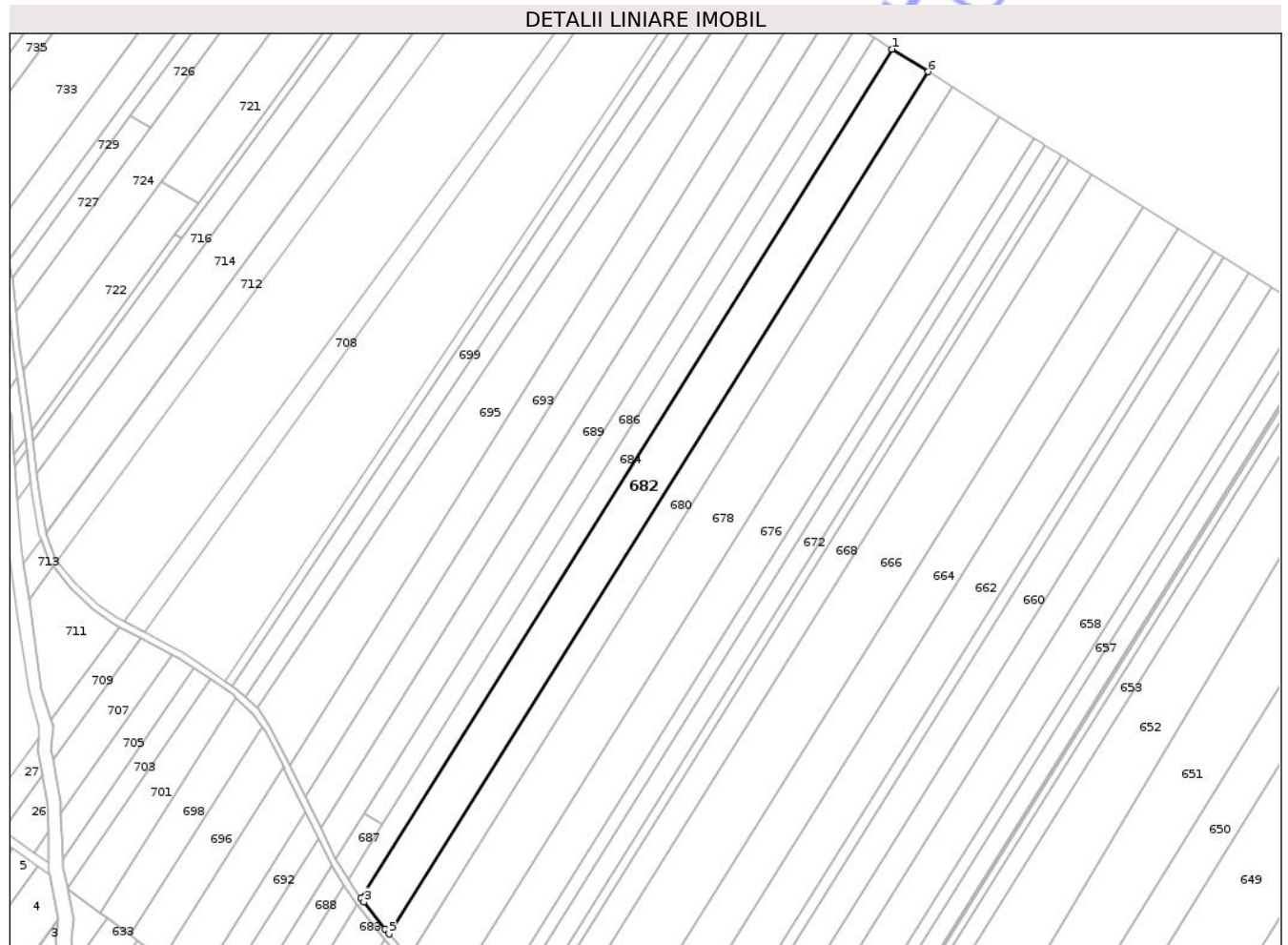
Inscrieri privind dezmembramintele dreptului de proprietate, drepturi reale de garanție și sarcini	Referințe
NU SUNT	

Anexa Nr. 1 La Partea I

Teren

Nr cadastral	Suprafața (mp)*	Observații / Referințe
	8.672	Imobilul se gaseste conform TP in pc 228/2, 233/30, 227/43, 229/8. Diferenta de 1328mp se gaseste la imobilul ID 683

* Suprafața este determinată în planul de proiecție Stereo 70.



Date referitoare la teren

Crt	Categorie folosință	Intra vilan	Suprafața (mp)	Tarla	Parcelă	Nr. topo	Observații / Referințe
1	arabil	NU	8.672	14	233/30	-	

Lungime Segmente

1) Valorile lungimilor segmentelor sunt obținute din proiecție în plan.

Punct început	X / Y	Punct sfârșit	X / Y	Lungime segment (** (m)
1	619.713,62 740.392,305	2	619.474,551 740.009,952	450.941
2	619.474,551 740.009,952	3	619.475,754 740.008,247	2.087
3	619.475,754 740.008,247	4	619.485,22 739.996,179	15.338
4	619.485,22 739.996,179	5	619.487,034 739.993,923	2.894
5	619.487,034 739.993,923	6	619.729,787 740.382,168	457.89

Punct început	X / Y	Punct sfârșit	X / Y	Lungime segment (** (m)
6	619.729,787 740.382,168	1	619.713,62 740.392,305	19.082

** Lungimile segmentelor sunt determinate în planul de proiecție Stereo 70 și sunt rotunjite la 1 milimetru.

*** Distanța dintre puncte este formată din segmente cumulate ce sunt mai mici decât valoarea 1 milimetru.

Neutilizabil în Circuitul Civil

**DATE DESPRE IMOBILUL NR. 684**

Oficiul de Cadastru și Publicitate Imobiliară BOTOSANI
Biroul de Cadastru și Publicitate Imobiliară Dorohoi

A. Partea I. Descrierea imobilului

TEREN Extravilan

Adresa: Jud. Botosani

Nr. Crt	Nr cadastral Nr. topografic	Suprafața* (mp)	Observații / Referințe
A1		4.293	Sector cadastral:17 Teren neimprejmuit; Imobilul se gaseste conform TP in pc 227/42, 228/1, 233/31, 229/2. Diferenta de 707mp se gaseste la imobilul ID 685

B. Partea II. Proprietari și acte

Inscrieri privitoare la dreptul de proprietate și alte drepturi reale	Referințe
/	
Act Administrativ nr. 35512, din 05/04/1994 emis de CJSIPT BOTOSANI (Titlu proprietate);	
B1	A1
Intabulare, drept de PROPRIETATE, dobandit prin Reconstituire, cota actuala 1/1, cota initiala 1/1 1) NEGRII CHIRICĂ , Lipsa C.N.P.	

C. Partea III. SARCINI .

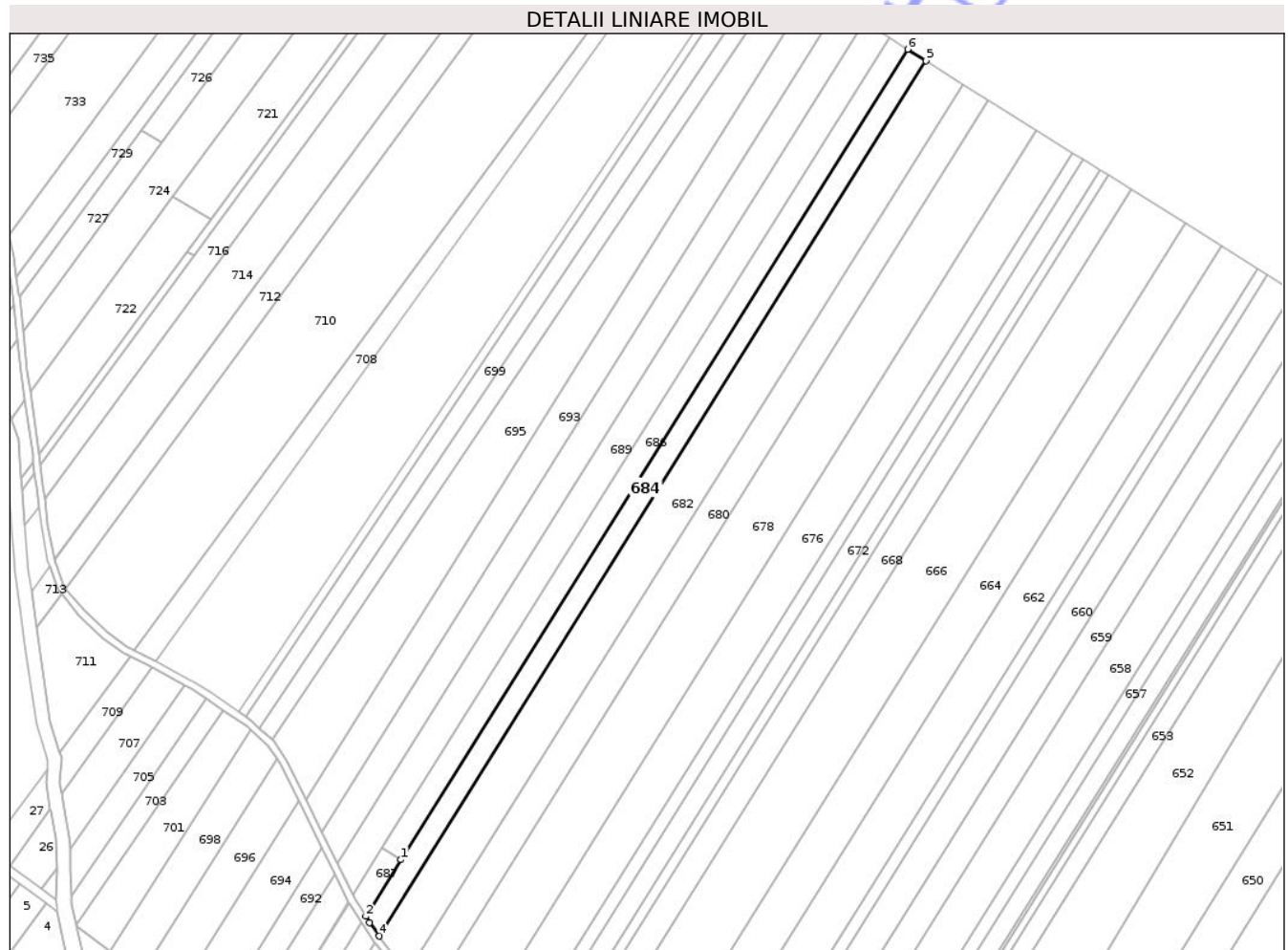
Inscrieri privind dezmembramintele dreptului de proprietate, drepturi reale de garanție și sarcini	Referințe
NU SUNT	

Anexa Nr. 1 La Partea I

Teren

Nr cadastral	Suprafața (mp)*	Observații / Referințe
	4.293	Imobilul se gaseste conform TP in pc 227/42, 228/1, 233/31, 229/2. Diferenta de 707mp se gaseste la imobilul ID 685

* Suprafața este determinată în planul de proiecție Stereo 70.



Date referitoare la teren

Crt	Categorie folosință	Intra vilan	Suprafața (mp)	Tarla	Parcelă	Nr. topo	Observații / Referințe
1	arabil	NU	4.293	14	233/31	-	

Lungime Segmente

1) Valorile lungimilor segmentelor sunt obținute din proiecție în plan.

Punct început	X / Y	Punct sfârșit	X / Y	Lungime segment (** (m)
1	619.484,121 740.043,297	2	619.468,669 740.018,584	29.146
2	619.468,669 740.018,584	3	619.470,363 740.015,891	3.181
3	619.470,363 740.015,891	4	619.474,551 740.009,952	7.267
4	619.474,551 740.009,952	5	619.713,62 740.392,305	450.941
5	619.713,62 740.392,305	6	619.705,518 740.397,385	9.563

Punct început	X / Y	Punct sfârșit	X / Y	Lungime segment (** (m)
6	619.705,518 740.397,385	1	619.484,121 740.043,297	417.606

** Lungimile segmentelor sunt determinate în planul de proiecție Stereo 70 și sunt rotunjite la 1 milimetru.

*** Distanța dintre puncte este formată din segmente cumulate ce sunt mai mici decât valoarea 1 milimetru.

Neutilizabil în Circuitul Civil

**DATE DESPRE IMOBILUL NR. 686**

Oficiul de Cadastru și Publicitate Imobiliară BOTOSANI
Biroul de Cadastru și Publicitate Imobiliară Dorohoi

A. Partea I. Descrierea imobilului

TEREN Extravilan

Adresa: Jud. Botosani

Nr. Crt	Nr cadastral Nr. topografic	Suprafața* (mp)	Observații / Referințe
A1		4.000	Sector cadastral:17 Teren neimprejmuit;

B. Partea II. Proprietari și acte

Inscrieri privitoare la dreptul de proprietate și alte drepturi reale	Referințe
/	
Act Administrativ nr. 41878, din 18/08/1994 emis de CJSIPT BOTOSANI (Titlu proprietate);	
B1	A1
Intabulare, drept de PROPRIETATE, dobandit prin Reconstituire, cota actuala 1/1, cota initiala 1/1 1) TĂNASĂ VASILE, Lipsa C.N.P.	

C. Partea III. SARCINI .

Inscrieri privind dezmembramintele dreptului de proprietate, drepturi reale de garanție și sarcini	Referințe
NU SUNT	

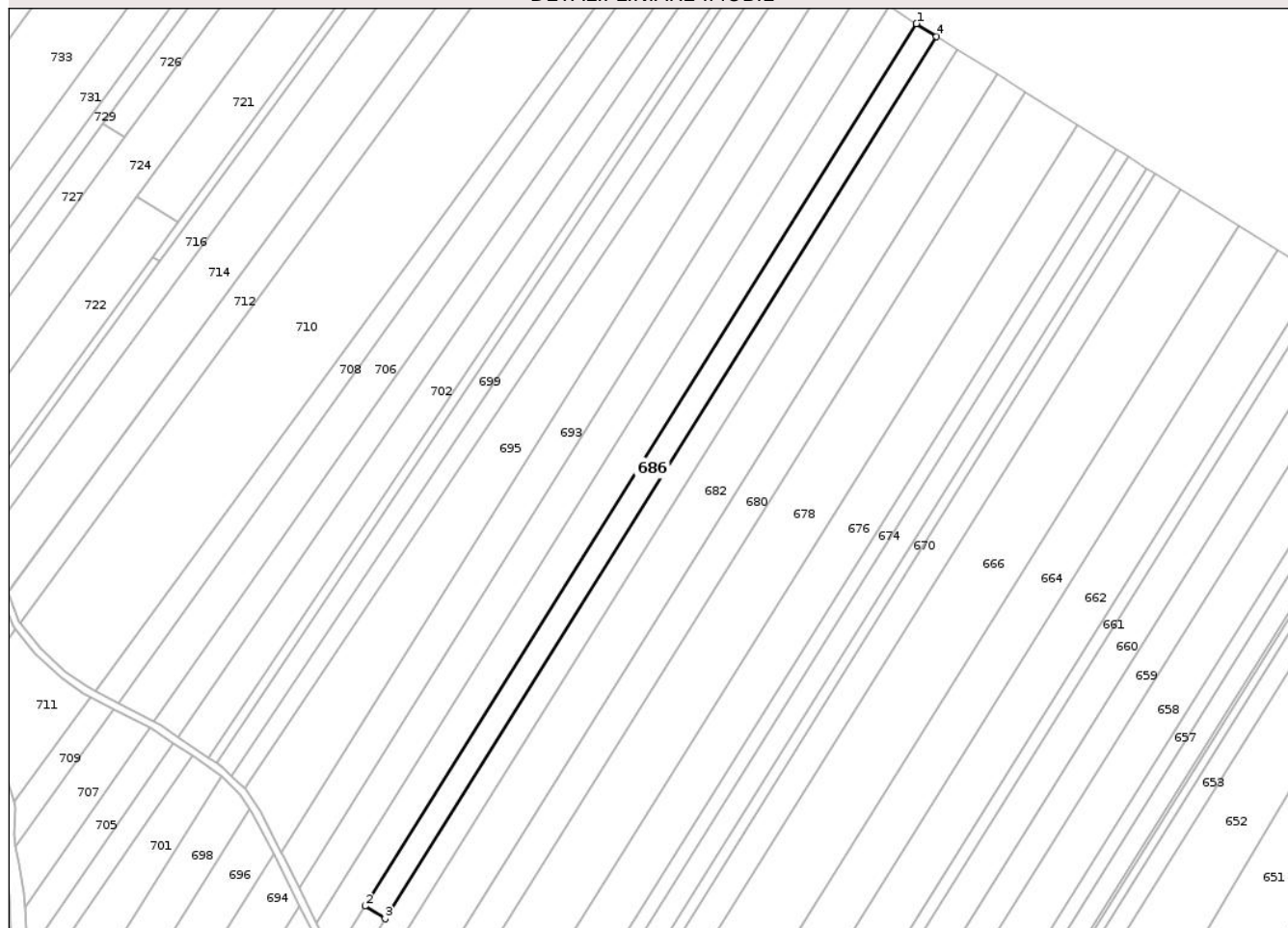
Anexa Nr. 1 La Partea I

Teren

Nr cadastral	Suprafața (mp)*	Observații / Referințe
	4.000	

* Suprafața este determinată în planul de proiecție Stereo 70.

DETALII LINIARE IMOBIL



Date referitoare la teren

Crt	Categorie folosință	Intra vilan	Suprafața (mp)	Tarla	Parcelă	Nr. topo	Observații / Referințe
1	arabil	NU	4.000	14	233/32	-	

Lungime Segmente

1) Valorile lungimilor segmentelor sunt obținute din proiecție în plan.

Punct început	X / Y	Punct sfârșit	X / Y	Lungime segment (** (m)
1	619.697,403 740.402,474	2	619.476,006 740.048,385	417.607
2	619.476,006 740.048,385	3	619.484,121 740.043,297	9.578
3	619.484,121 740.043,297	4	619.705,518 740.397,385	417.606
4	619.705,518 740.397,385	1	619.697,403 740.402,474	9.579

** Lungimile segmentelor sunt determinate în planul de proiecție Stereo 70 și sunt rotunjite la 1 milimetru.

*** Distanţa dintre puncte este formată din segmente cumulate ce sunt mai mici decât valoarea 1 milimetru.

Neutilizabil în Circuitul
Civil

**DATE DESPRE IMOBILUL NR. 688**

Oficiul de Cadastru și Publicitate Imobiliară BOTOSANI
Biroul de Cadastru și Publicitate Imobiliară Dorohoi

A. Partea I. Descrierea imobilului

TEREN Extravilan

Nr. CF vechi:53514
Nr. cadastral vechi:53514

Adresa: Jud. Botosani

Nr. Crt	Nr cadastral Nr. topografic	Suprafața* (mp)	Observații / Referințe
A1	53514	743	Sector cadastral:17 Teren neimprejmit; Imobilul se gaseste conform actului notarial in pc 227/41. Diferenta de 257mp se gaseste la imobilul ID 687

B. Partea II. Proprietari și acte

Inscrieri privitoare la dreptul de proprietate și alte drepturi reale		Referințe
54780 / 20/11/2025		
Act Notarial nr. 48, din 08/05/2025 emis de BIN Puscasu Ioana - Cristina (Certificat de mostenitor);		
B4	Intabulare, drept de PROPRIETATE, dobandit prin Succesiune, cota actuala 3/8, cota initiala 3/8 1) SARAFIM GHEORGHE-VIOREL, căsătorit cu 2) SARAFIM DANIELA-ADRIANA, bun comun	A1
B6	Intabulare, drept de PROPRIETATE, dobandit prin Succesiune, cota actuala 1/8, cota initiala 1/8 1) SARAFIM GHEORGHE-VIOREL, căsătorit cu 2) SARAFIM DANIELA-ADRIANA, bun comun	A1
61119 / 17/12/2025		
Act Notarial nr. 1137, din 16/12/2025 emis de BIN PUȘCAȘU IOANA CRISTINA;		
B9	Intabulare, drept de PROPRIETATE, dobandit prin Conventie, cota actuala 1/2, cota initiala 1/2 1) SARAFIM GHEORGHE-VIOREL, căsătorit cu 2) SARAFIM DANIELA-ADRIANA, bun comun	A1

C. Partea III. SARCINI .

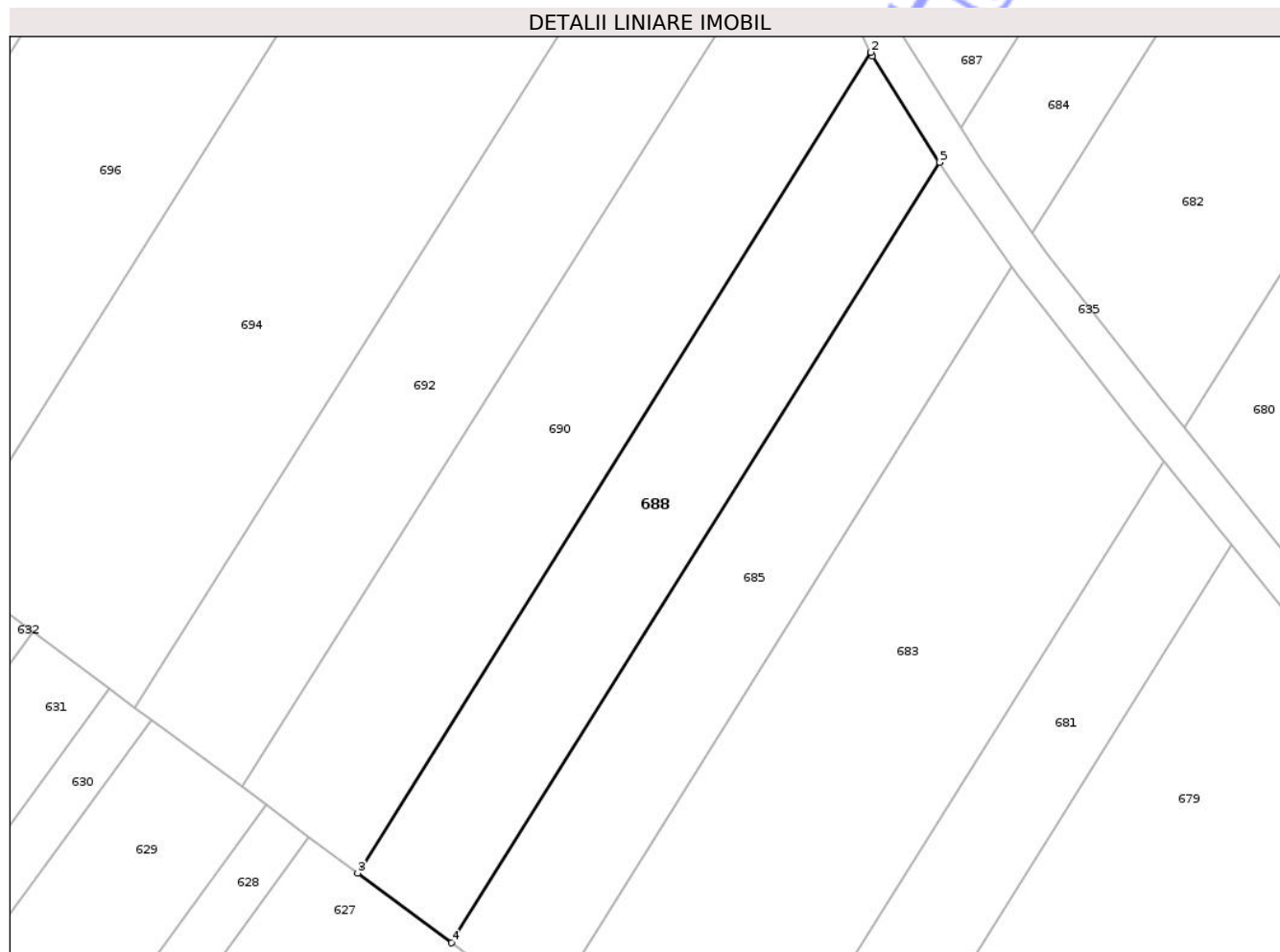
Inscrieri privind dezmembramintele dreptului de proprietate, drepturi reale de garanție și sarcini	Referințe
NU SUNT	

Anexa Nr. 1 La Partea I

Teren

Nr cadastral	Suprafața (mp)*	Observații / Referințe
53514	743	Imobilul se gaseste conform actului notarial in pc 227/41. Diferenta de 257mp se gaseste la imobilul ID 687

* Suprafața este determinată în planul de proiecție Stereo 70.



Date referitoare la teren

Crt	Categorie folosință	Intra vilan	Suprafața (mp)	Tarla	Parcelă	Nr. topo	Observații / Referințe
1	pasune	NU	743	14	227/41	-	

Lungime Segmente

1) Valorile lungimilor segmentelor sunt obținute din proiecție în plan.

Punct început	X / Y	Punct sfârșit	X / Y	Lungime segment (** (m)
1	619.461,409 740.024,493	2	619.461,259 740.024,799	0.341
2	619.461,259 740.024,799	3	619.419,08 739.957,34	79.56
3	619.419,08 739.957,34	4	619.426,793 739.951,61	9.608
4	619.426,793 739.951,61	5	619.466,903 740.015,758	75.656
5	619.466,903 740.015,758	1	619.461,409 740.024,493	10.319

** Lungimile segmentelor sunt determinate în planul de proiecţie Stereo 70 şi sunt rotunjite la 1 milimetru.

*** Distanţa dintre puncte este formată din segmente cumulate ce sunt mai mici decât valoarea 1 milimetru.

Neutilizabil în Circuitul
Civil

**DATE DESPRE IMOBILUL NR. 694**

Oficiul de Cadastru și Publicitate Imobiliară BOTOSANI
Biroul de Cadastru și Publicitate Imobiliară Dorohoi

A. Partea I. Descrierea imobilului

TEREN Extravilan

Nr. CF vechi:51682
Nr. cadastral vechi:51682

Adresa: Jud. Botosani

Nr. Crt	Nr cadastral Nr. topografic	Suprafața* (mp)	Observații / Referințe
A1	51682	1.900	Sector cadastral:17 Teren neimprejmuit;

B. Partea II. Proprietari și acte

Inscrieri privitoare la dreptul de proprietate și alte drepturi reale	Referințe
20704 / 20/06/2022	
Act Notarial nr. 1107, din 17/06/2022 emis de SPN Agachi Cornelia- Agachi Stelian (Contract de donatie);	
B12	A1
Intabulare, drept de PROPRIETATE, dobandit prin Conventie, cota actuala 1/1, cota initiala 1/1	
1) NAZARE LENUȚA, căsătorită cu	
2) NAZARE COSTEL, bun comun	

C. Partea III. SARCINI .

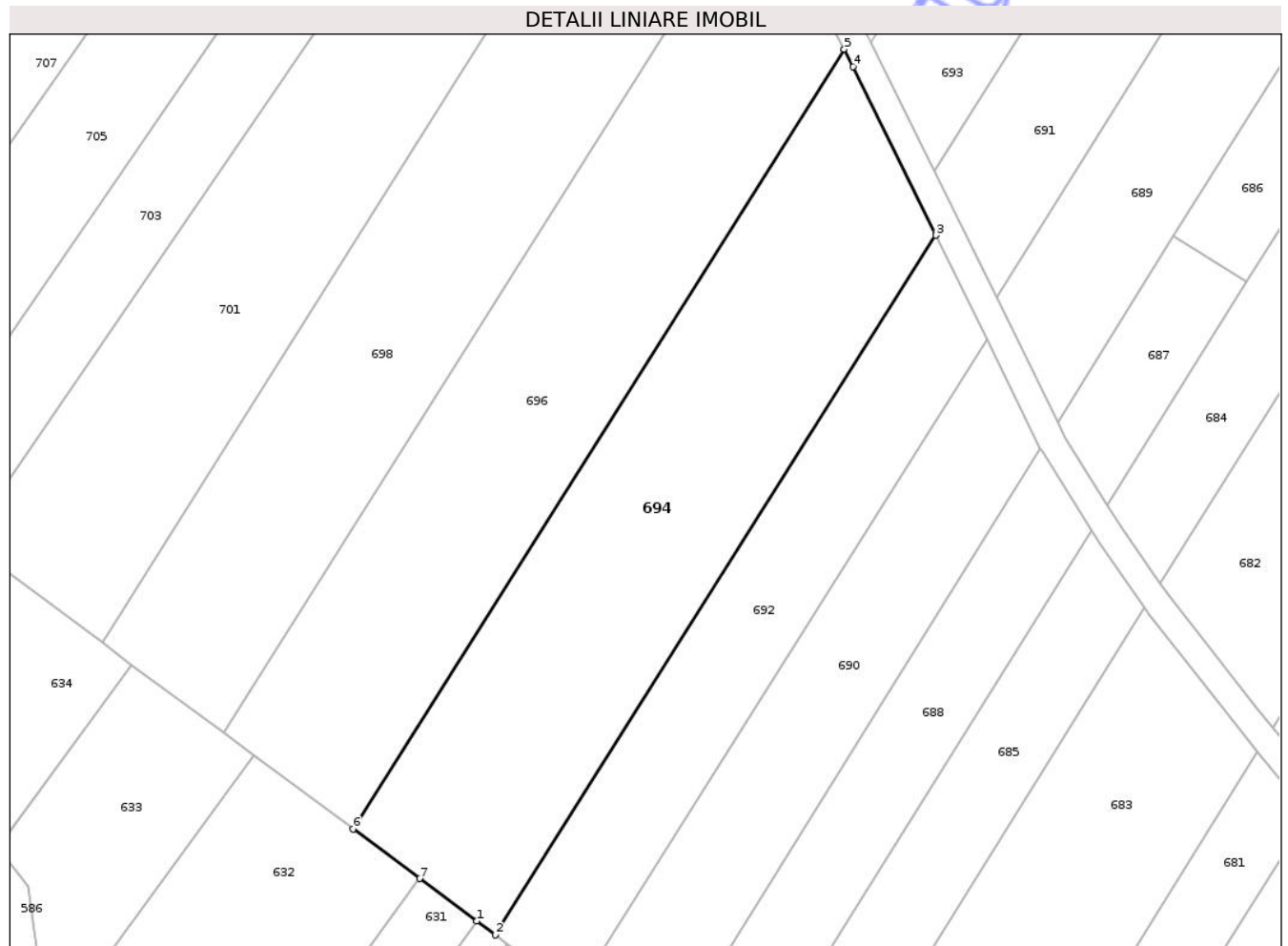
Inscrieri privind dezmembramintele dreptului de proprietate, drepturi reale de garanție și sarcini	Referințe
NU SUNT	

Anexa Nr. 1 La Partea I

Teren

Nr cadastral	Suprafața (mp)*	Observații / Referințe
51682	1.900	

* Suprafața este determinată în planul de proiecție Stereo 70.



Date referitoare la teren

Crt	Categorie folosință	Intra vilan	Suprafața (mp)	Tarla	Parcelă	Nr. topo	Observații / Referințe
1	pasune	NU	1.900	14	227/44	-	

Lungime Segmente

1) Valorile lungimilor segmentelor sunt obținute din proiecție în plan.

Punct început	X / Y	Punct sfârșit	X / Y	Lungime segment (** (m)
1	619.398,686 739.972,484	2	619.400,772 739.970,942	2.594
2	619.400,772 739.970,942	3	619.449,636 740.048,462	91.635
3	619.449,636 740.048,462	4	619.440,455 740.067,154	20.825
4	619.440,455 740.067,154	5	619.439,463 740.069,088	2.174
5	619.439,463 740.069,088	6	619.384,989 739.982,668	102.156

Punct început	X / Y	Punct sfârșit	X / Y	Lungime segment (** (m)
6	619.384,989 739.982,668	7	619.392,353 739.977,185	9.181
7	619.392,353 739.977,185	1	619.398,686 739.972,484	7.887

** Lungimile segmentelor sunt determinate în planul de proiecție Stereo 70 și sunt rotunjite la 1 milimetru.

*** Distanța dintre puncte este formată din segmente cumulate ce sunt mai mici decât valoarea 1 milimetru.

Neutilizabil în Circuitul Civil

**DATE DESPRE IMOBILUL NR. 690**

Oficiul de Cadastru și Publicitate Imobiliară BOTOSANI
Biroul de Cadastru și Publicitate Imobiliară Dorohoi

A. Partea I. Descrierea imobilului

TEREN Extravilan

Nr. CF vechi:50635
Nr. cadastral vechi:50635

Adresa: Jud. Botosani

Nr. Crt	Nr cadastral Nr. topografic	Suprafața* (mp)	Observații / Referințe
A1	50635	966	Sector cadastral:17 Teren neimprijmuit;

B. Partea II. Proprietari și acte

Inscrieri privitoare la dreptul de proprietate și alte drepturi reale		Referințe
23991 / 14/11/2016		
Act Notarial nr. 3455, din 11/11/2016 emis de SPN „ Agachi Cornelia - Agachi Stelian ” Botoșani (act de vânzare);		
B6	Intabulare, drept de PROPRIETATE, dobândit prin Conventie, cota actuala 1/1, cota initiala 1/1 1) NAZARE LENUȚA, căsătorită cu 2) NAZARE COSTEL, bun comun	A1

C. Partea III. SARCINI

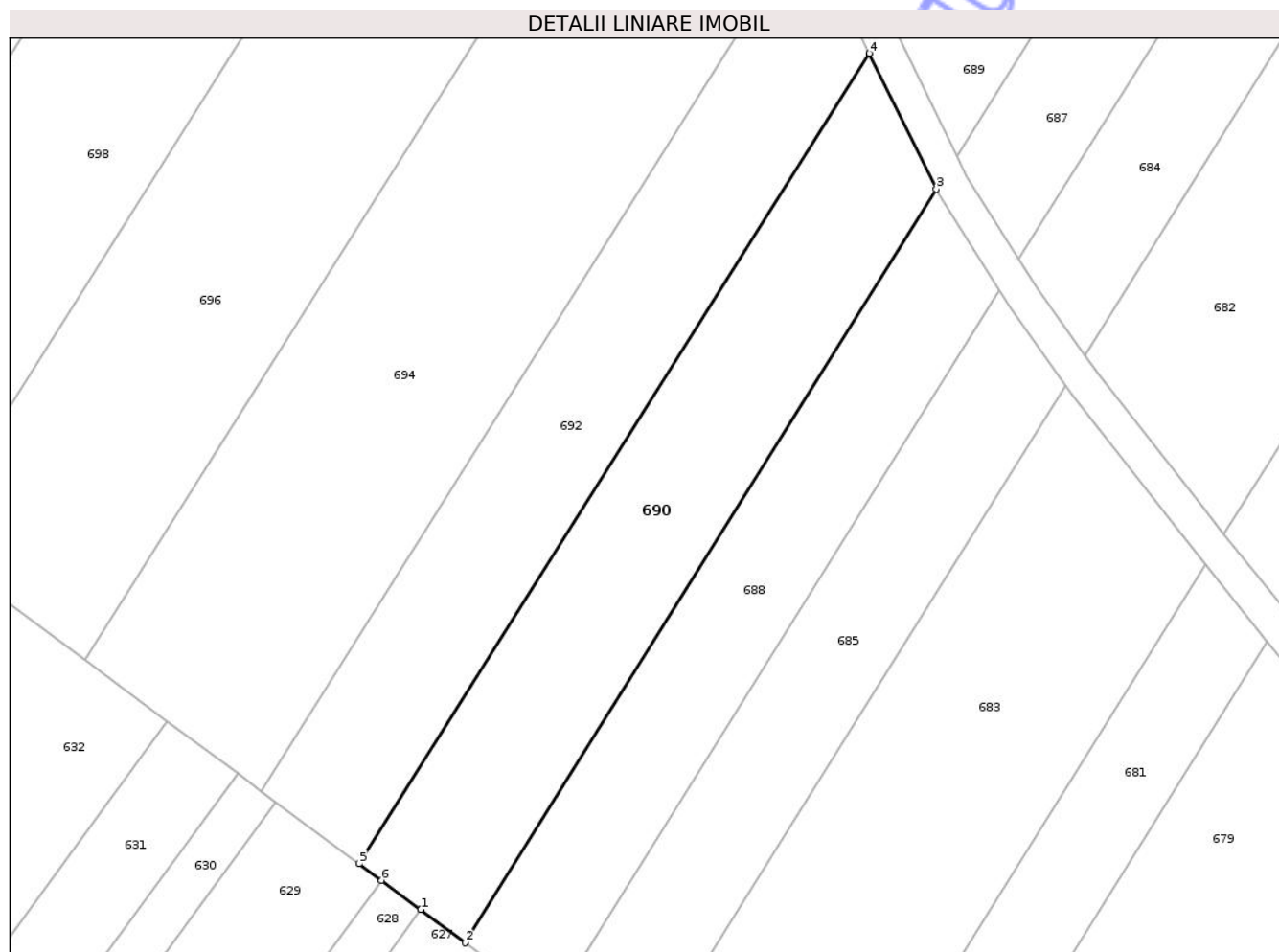
Inscrieri privind dezmembramentele dreptului de proprietate, drepturi reale de garanție și sarcini		Referințe
10427 / 20/05/2016		
Act Administrativ nr. 1623, din 17/10/2008 emis de JUDECATORIA DOROHOI ((in dosar 702/222/2007 avînd ca obiect partaj succesoral si actiune in constatare));		
C1	Intabulare, drept de IPOTECA LEGALA, Valoare:268.84 LEIsultă 1) ROMAN MARIA, Lipsa C.N.P.	A1
C2	Intabulare, drept de IPOTECA LEGALA, Valoare:238.24 LEIsultă 1) CIRES TEODORA, Lipsa C.N.P. 2) CIRES ADRIANA, Lipsa C.N.P. 3) BADEA ROMANITA, (mostenitoarele defunctului Cires Dumitru). Lipsa C.N.P.	A1
41063 / 28/12/2021		
Act Notarial nr. 857, din 21/12/2021 emis de BIN PUȘCAȘU IOANA-CRISTINA;		
C3	Intabulare, drept de IPOTECA, Valoare:2525140 LEI, și celelalte obligații de plată aferente creditului 1) AGRICOVER CREDIT IFN SA, CIF:22940237	A1
48038 / 17/11/2023		
Act Notarial nr. 986, din 14/11/2023 emis de BIN PUȘCAȘU IOANA CRISTINA;		
C4	Intabulare, drept de IPOTECA, Valoare:4242350 LEIși celelalte obligații de plată aferente creditului 1) AGRICOVER CREDIT IFN SA, CIF:22940237	A1

Anexa Nr. 1 La Partea I

Teren

Nr cadastral	Suprafața (mp)*	Observații / Referințe
50635	966	

* Suprafața este determinată în planul de proiecție Stereo 70.



Date referitoare la teren

Crt	Categorie folosință	Intra vilan	Suprafața (mp)	Tarla	Parcelă	Nr. topo	Observații / Referințe
1	pasune	NU	966	-	227/40	-	

Lungime Segmente

1) Valorile lungimilor segmentelor sunt obținute din proiecție în plan.

Punct început	X / Y	Punct sfârșit	X / Y	Lungime segment (** (m)
1	619.415,076 739.960,315	2	619.419,08 739.957,34	4.988
2	619.419,08 739.957,34	3	619.461,259 740.024,799	79.56
3	619.461,259 740.024,799	4	619.455,28 740.036,971	13.561
4	619.455,28 740.036,971	5	619.409,549 739.964,421	85.76
5	619.409,549 739.964,421	6	619.411,56 739.962,925	2.506

Punct început	X / Y	Punct sfârșit	X / Y	Lungime segment (** (m)
6	619.411,56 739.962,925	1	619.415,076 739.960,315	4.379

** Lungimile segmentelor sunt determinate în planul de proiecție Stereo 70 și sunt rotunjite la 1 milimetru.

*** Distanța dintre puncte este formată din segmente cumulate ce sunt mai mici decât valoarea 1 milimetru.

Neutilizabil în Circuitul Civil

**DATE DESPRE IMOBILUL NR. 692**

Oficiul de Cadastru și Publicitate Imobiliară BOTOSANI
Biroul de Cadastru și Publicitate Imobiliară Dorohoi

A. Partea I. Descrierea imobilului

TEREN Extravilan

Nr. CF vechi:50647
Nr. cadastral vechi:50647

Adresa: Jud. Botosani

Nr. Crt	Nr cadastral Nr. topografic	Suprafața* (mp)	Observații / Referințe
A1	50647	967	Sector cadastral:17 Teren neimprijmit;

B. Partea II. Proprietari și acte

Inscrieri privitoare la dreptul de proprietate și alte drepturi reale		Referințe
23988 / 14/11/2016		
Act Notarial nr. 3456, din 11/11/2016 emis de SPN Agachi Cornelia-Agachi Stelian (Contract de vanzare - cumparare);		
B3	Intabulare, drept de PROPRIETATE, dobandit prin Conventie, cota actuala 1/1, cota initiala 1/1 1) NAZARE LENUȚA, căsătorită cu 2) NAZARE COSTEL, bun comun	A1

C. Partea III. SARCINI

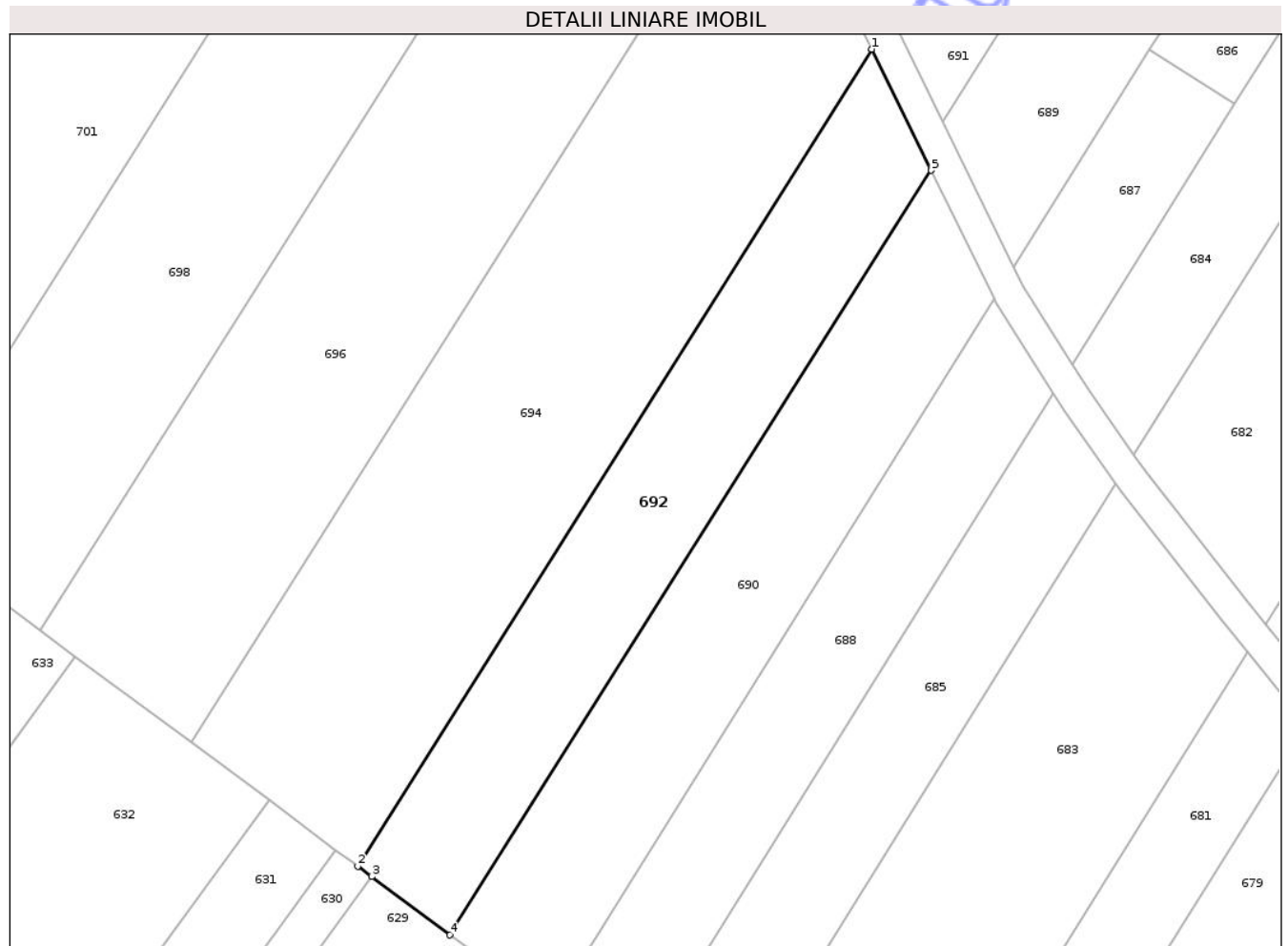
Inscrieri privind dezmembramintele dreptului de proprietate, drepturi reale de garanție și sarcini		Referințe
23717 / 08/09/2017		
Act Notarial nr. 1558, din 07/09/2017 emis de BIN Pușcașu Gabriel Tiberiu Botoșani;		
C1	Intabulare, drept de IPOTECA, Valoare:499010 RON- și celelalte obligații de plată aferente creditului 1) AGRICOVER CREDIT IFN SA, CIF:22940237	A1
40933 / 24/12/2021		
Act Notarial nr. 857, din 21/12/2021 emis de BIN PUȘCAȘU IOANA-CRISTINA;		
C2	Intabulare, drept de IPOTECA, Valoare:2525140 LEI, și celelalte obligații de plată aferente creditului 1) AGRICOVER CREDIT IFN SA, CIF:22940237	A1
47930 / 17/11/2023		
Act Notarial nr. 986, din 14/11/2023 emis de BIN PUȘCAȘU IOANA-CRISTINA;		
C3	Intabulare, drept de IPOTECA, Valoare:4242350 LEIși celelalte obligații de plată aferente creditului 1) AGRICOVER CREDIT IFN SA, CIF:22940237	A1

Anexa Nr. 1 La Partea I

Teren

Nr cadastral	Suprafața (mp)*	Observații / Referințe
50647	967	

* Suprafața este determinată în planul de proiecție Stereo 70.



Date referitoare la teren

Crt	Categorie folosință	Intra vilan	Suprafața (mp)	Tarla	Parcelă	Nr. topo	Observații / Referințe
1	pasune	NU	967	-	227/40	-	

Lungime Segmente

1) Valorile lungimilor segmentelor sunt obținute din proiecție în plan.

Punct început	X / Y	Punct sfârșit	X / Y	Lungime segment (** (m)
1	619.449,636 740.048,462	2	619.400,772 739.970,942	91.635
2	619.400,772 739.970,942	3	619.402,101 739.969,948	1.66
3	619.402,101 739.969,948	4	619.409,549 739.964,421	9.275
4	619.409,549 739.964,421	5	619.455,28 740.036,971	85.76
5	619.455,28 740.036,971	1	619.449,636 740.048,462	12.802

** Lungimile segmentelor sunt determinate în planul de proiecţie Stereo 70 şi sunt rotunjite la 1 milimetru.

*** Distanţa dintre puncte este formată din segmente cumulate ce sunt mai mici decât valoarea 1 milimetru.

Neutilizabil în Circuitul
Civil

**DATE DESPRE IMOBILUL NR. 696**

Oficiul de Cadastru și Publicitate Imobiliară BOTOSANI
Biroul de Cadastru și Publicitate Imobiliară Dorohoi

A. Partea I. Descrierea imobilului

TEREN Extravilan

Nr. CF vechi:50705
Nr. cadastral vechi:50705

Adresa: Jud. Botosani

Nr. Crt	Nr cadastral Nr. topografic	Suprafața* (mp)	Observații / Referințe
A1	50705	1.900	Sector cadastral:17 Teren neimprejmuit;

B. Partea II. Proprietari și acte

Inscrieri privitoare la dreptul de proprietate și alte drepturi reale		Referințe
29119 / 31/10/2017		
Act Notarial nr. 3152, din 30/10/2017 emis de SPN Agachi Cornelia-Agachi Stelian Botoșani (Contract de vanzare - cumparare);		
B2	Intabulare, drept de PROPRIETATE, dobandit prin Conventie, cota actuala 1/1, cota initiala 1/1 1) NAZARE COSTEL, bun comun 2) NAZARE LENUȚA, căsătorită cu	A1

C. Partea III. SARCINI

Inscrieri privind dezmembramintele dreptului de proprietate, drepturi reale de garanție și sarcini		Referințe
8980 / 26/03/2018		
Act Notarial nr. 875, din 23/03/2018 emis de SPN „Agachi Cornelia - Agachi Stelian” Botoșani;		
C1	Intabulare, drept de IPOTECA, Valoare:474770 RON, și celelalte obligații de plată aferente creditului 1) AGRICOVER CREDIT IFN SA, CIF:22940237	A1

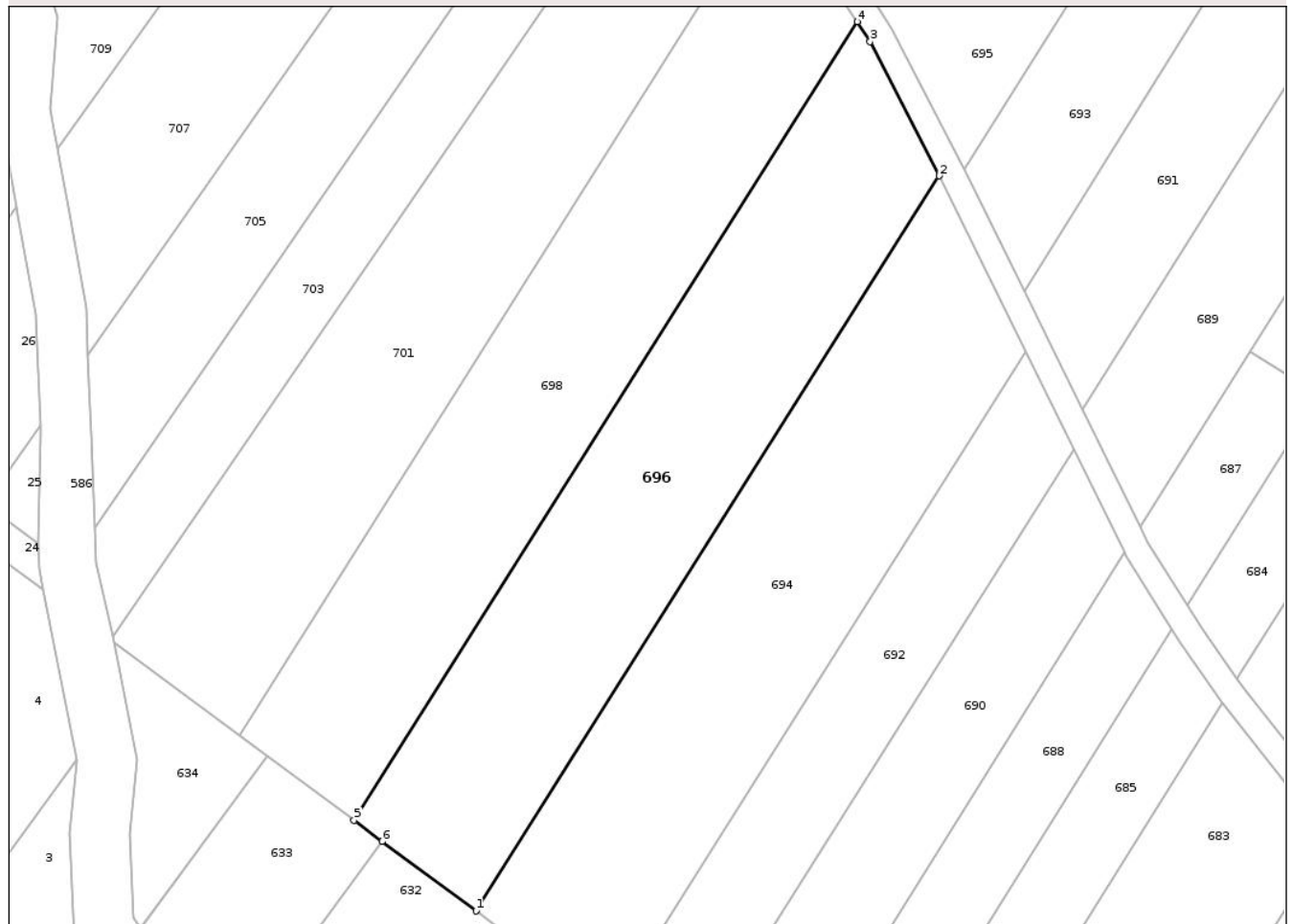
Anexa Nr. 1 La Partea I

Teren

Nr cadastral	Suprafața (mp)*	Observații / Referințe
50705	1.900	

* Suprafața este determinată în planul de proiecție Stereo 70.

DETALII LINIARE IMOBIL



Date referitoare la teren

Crt	Categorie folosință	Intra vilan	Suprafața (mp)	Tarla	Parcelă	Nr. topo	Observații / Referințe
1	pasune	NU	1.900	-	227/39	-	

Lungime Segmente

1) Valorile lungimilor segmentelor sunt obținute din proiecție în plan.

Punct început	X / Y	Punct sfârșit	X / Y	Lungime segment (** (m)
1	619.384,989 739.982,668	2	619.439,463 740.069,088	102.156
2	619.439,463 740.069,088	3	619.431,369 740.084,867	17.734
3	619.431,369 740.084,867	4	619.429,842 740.087,213	2.799
4	619.429,842 740.087,213	5	619.370,655 739.993,316	110.994
5	619.370,655 739.993,316	6	619.373,957 739.990,843	4.125

Punct început	X / Y	Punct sfârșit	X / Y	Lungime segment (** (m)
6	619.373,957 739.990,843	1	619.384,989 739.982,668	13.731

** Lungimile segmentelor sunt determinate în planul de proiecție Stereo 70 și sunt rotunjite la 1 milimetru.

*** Distanța dintre puncte este formată din segmente cumulate ce sunt mai mici decât valoarea 1 milimetru.

Neutilizabil în Circuitul Civil

**DATE DESPRE IMOBILUL NR. 698**

Oficiul de Cadastru și Publicitate Imobiliară BOTOSANI
Biroul de Cadastru și Publicitate Imobiliară Dorohoi

A. Partea I. Descrierea imobilului

Nr. CF vechi:50624
Nr. cadastral vechi:50624

TEREN Extravilan

Adresa: Jud. Botosani

Nr. Crt	Nr cadastral Nr. topografic	Suprafața* (mp)	Observații / Referințe
A1	50624	1.900	Sector cadastral:17 Teren neimprejmuit;

B. Partea II. Proprietari și acte

Inscrieri privitoare la dreptul de proprietate și alte drepturi reale	Referințe
24618 / 22/11/2016	
Act Notarial nr. 1246, din 22/11/2016 emis de BIN Pricop DORIN-EMANOIL;	
B2	A1
Intabulare, drept de PROPRIETATE, dobandit prin Conventie, cota actuala 1/1, cota initiala 1/1	
1) NAZARE LENUȚA, căsătorită cu	
2) NAZARE COSTEL, bun comun	

C. Partea III. SARCINI

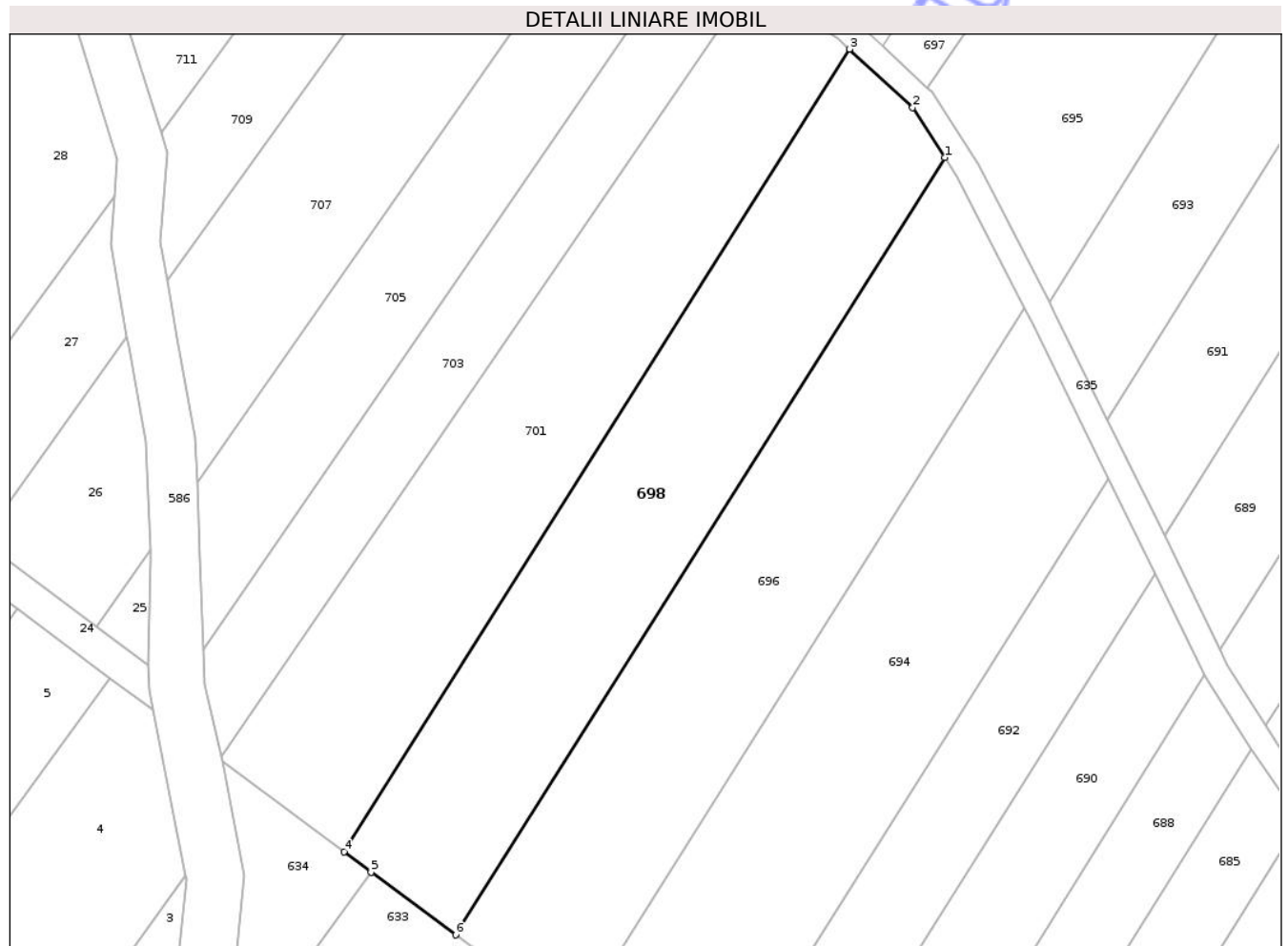
Inscrieri privind dezmembramintele dreptului de proprietate, drepturi reale de garanție și sarcini	Referințe
23722 / 08/09/2017	
Act Notarial nr. 1558, din 07/09/2017 emis de BIN Pușcașu Gabriel Tiberiu (Contract de ipotecă);	
C1	A1
Intabulare, drept de IPOTECA, Valoare:499010 RON- și celelalte obligații de plată aferente creditului	
1) AGRICOVER CREDIT IFN SA, CIF:22940237	
40943 / 24/12/2021	
Act Notarial nr. 857, din 21/12/2021 emis de BIN PUȘCAȘU IOANA-CRISTINA;	
C2	A1
Intabulare, drept de IPOTECA, Valoare:2525140 LEI, și celelalte obligații de plată aferente creditului	
1) AGRICOVER CREDIT IFN SA, CIF:22940237	
47943 / 17/11/2023	
Act Notarial nr. 986, din 14/11/2023 emis de BIN PUȘCAȘU IOANA CRISTINA;	
C3	A1
Intabulare, drept de IPOTECA, Valoare:4242350 LEI și celelalte obligații de plată aferente creditului	
1) AGRICOVER CREDIT IFN SA, CIF:22940237	

Anexa Nr. 1 La Partea I

Teren

Nr cadastral	Suprafața (mp)*	Observații / Referințe
50624	1.900	

* Suprafața este determinată în planul de proiecție Stereo 70.



Date referitoare la teren

Crt	Categorie folosință	Intravilan	Suprafața (mp)	Tarla	Parcelă	Nr. topo	Observații / Referințe
1	pașune	NU	1.900	-	227/721	-	

Lungime Segmente

1) Valorile lungimilor segmentelor sunt obținute din proiecție în plan.

Punct început	X / Y	Punct sfârșit	X / Y	Lungime segment (** (m)
1	619.429,842 740.087,213	2	619.425,925 740.093,234	7.183
2	619.425,925 740.093,234	3	619.418,288 740.100,306	10.409
3	619.418,288 740.100,306	4	619.357,161 740.003,342	114.623
4	619.357,161 740.003,342	5	619.360,429 740.000,887	4.087
5	619.360,429 740.000,887	6	619.370,655 739.993,316	12.724

Punct început	X / Y	Punct sfârșit	X / Y	Lungime segment (** (m)
6	619.370,655 739.993,316	1	619.429,842 740.087,213	110.994

** Lungimile segmentelor sunt determinate în planul de proiecție Stereo 70 și sunt rotunjite la 1 milimetru.

*** Distanța dintre puncte este formată din segmente cumulate ce sunt mai mici decât valoarea 1 milimetru.

Neutilizabil în Circuitul Civil



DATE DESPRE IMOBILUL NR. 700

Oficiul de Cadastru și Publicitate Imobiliară BOTOSANI
Biroul de Cadastru și Publicitate Imobiliară Dorohoi

A. Partea I. Descrierea imobilului

TEREN Extravilan

Adresa: Jud. Botosani

Nr. Crt	Nr cadastral Nr. topografic	Suprafața* (mp)	Observații / Referințe
A1		1.500	Sector cadastral:17 Teren neimprejmuit;

B. Partea II. Proprietari și acte

Inscrieri privitoare la dreptul de proprietate și alte drepturi reale	Referințe
/	
Act Administrativ nr. 134574, din 11/12/2003 emis de CJSIPT BOTOSANI (Titlu proprietate);	
B1	A1
Intabulare, drept de PROPRIETATE, dobandit prin Reconstituire, cota actuala 1/1, cota initiala 1/1 1) ALUNGEI LEON, Lipsa C.N.P.	

C. Partea III. SARCINI .

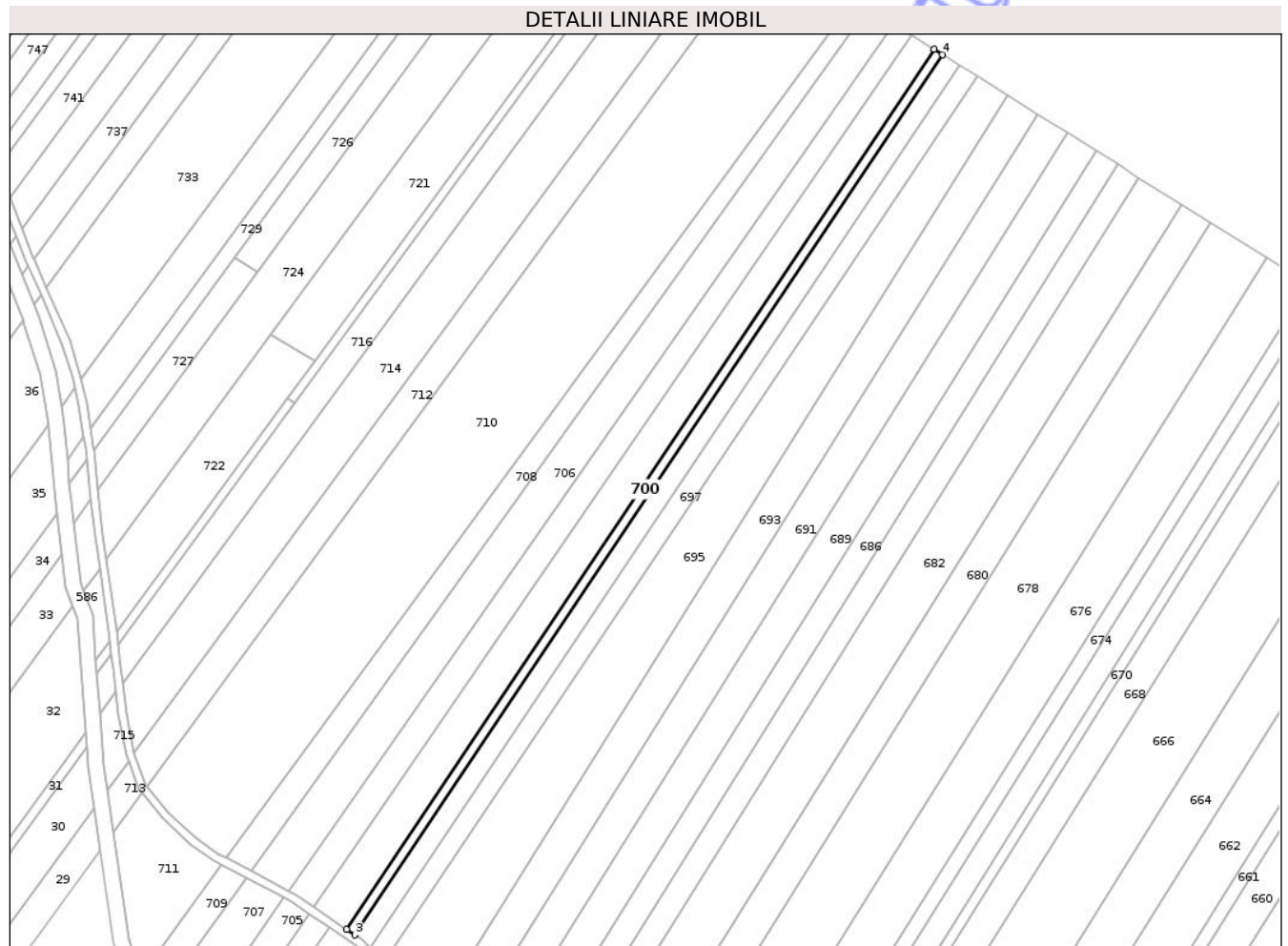
Inscrieri privind dezmembramintele dreptului de proprietate, drepturi reale de garanție și sarcini	Referințe
NU SUNT	

Anexa Nr. 1 La Partea I

Teren

Nr cadastral	Suprafața (mp)*	Observații / Referințe
	1.500	

* Suprafața este determinată în planul de proiecție Stereo 70.



Date referitoare la teren

Crt	Categorie folosință	Intra vilan	Suprafața (mp)	Tarla	Parcelă	Nr. topo	Observații / Referințe
1	arabil	NU	1.500	14	233/56	-	

Lungime Segmente

1) Valorile lungimilor segmentelor sunt obținute din proiecție în plan.

Punct început	X / Y	Punct sfârșit	X / Y	Lungime segment (** (m)
1	619.635,99 740.440,982	2	619.413,201 740.107,744	400.852
2	619.413,201 740.107,744	3	619.416,29 740.105,633	3.741
3	619.416,29 740.105,633	4	619.639,161 740.438,994	401.0
4	619.639,161 740.438,994	1	619.635,99 740.440,982	3.743

** Lungimile segmentelor sunt determinate în planul de proiecție Stereo 70 și sunt rotunjite la 1 milimetru.

*** Distanţa dintre puncte este formată din segmente cumulate ce sunt mai mici decât valoarea 1 milimetru.

Neutilizabil în Circuitul
Civil

**DATE DESPRE IMOBILUL NR. 766**

Oficiul de Cadastru și Publicitate Imobiliară BOTOSANI
Biroul de Cadastru și Publicitate Imobiliară Dorohoi

A. Partea I. Descrierea imobilului

TEREN Extravilan

Adresa: Jud. Botosani

Nr. Crt	Nr cadastral Nr. topografic	Suprafața* (mp)	Observații / Referințe
A1		1.407	Sector cadastral:17 Teren neimprejmuit; Imobilul se gaseste conform TP in pc 123/16, 227/10,97/207. Diferenta de 6293mp se gaseste la imobilul ID 55

B. Partea II. Proprietari și acte

Inscrieri privitoare la dreptul de proprietate și alte drepturi reale	Referințe
/	
Act Administrativ nr. 64621, din 24/06/2002 emis de CJSIPT BOTOSANI (Titlu proprietate);	
B1	A1
Intabulare, drept de PROPRIETATE, dobandit prin Reconstituire, cota actuala 1/1, cota initiala 1/1	
1) SCUTARU VERONA, Lipsa C.N.P. 2) SCUTARU CHIRICA, Lipsa C.N.P. 3) SCUTARU GHEORGHE, Lipsa C.N.P. 4) ALEXANDRU GRAPINA, Lipsa C.N.P. 5) TIRZIU GHIORGHINA, Lipsa C.N.P.	

C. Partea III. SARCINI .

Inscrieri privind dezmembramintele dreptului de proprietate, drepturi reale de garanție și sarcini	Referințe
NU SUNT	

Anexa Nr. 1 La Partea I

Teren

Nr cadastral	Suprafața (mp)*	Observații / Referințe
	1.407	Imobilul se gaseste conform TP in pc 123/16, 227/10,97/207. Diferenta de 6293mp se gaseste la imobilul ID 55

* Suprafața este determinată în planul de proiecție Stereo 70.



Date referitoare la teren

Crt	Categorie folosință	Intra vilan	Suprafața (mp)	Tarla	Parcelă	Nr. topo	Observații / Referințe
1	pasune	NU	1.407	14	227/10	-	

Lungime Segmente

1) Valorile lungimilor segmentelor sunt obținute din proiecție în plan.

Punct început	X / Y	Punct sfârșit	X / Y	Lungime segment (** (m)
1	619.237,316 740.685,312	2	619.190,078 740.620,798	79.959
2	619.190,078 740.620,798	3	619.197,335 740.602,792	19.413
3	619.197,335 740.602,792	4	619.250,918 740.675,973	90.701
4	619.250,918 740.675,973	1	619.237,316 740.685,312	16.499

** Lungimile segmentelor sunt determinate în planul de proiecţie Stereo 70 şi sunt rotunjite la 1 milimetru.

*** Distanţa dintre puncte este formată din segmente cumulate ce sunt mai mici decât valoarea 1 milimetru.

Neutilizabil în Circuitul
Civil

**DATE DESPRE IMOBILUL NR. 768**

Oficiul de Cadastru și Publicitate Imobiliară BOTOSANI
Biroul de Cadastru și Publicitate Imobiliară Dorohoi

A. Partea I. Descrierea imobilului

TEREN Extravilan

Adresa: Jud. Botosani

Nr. Crt	Nr cadastral Nr. topografic	Suprafața* (mp)	Observații / Referințe
A1		671	Sector cadastral:17 Teren neimprejmuit; Imobilul se gaseste conform TP in pc 97/205, 123/14, 227/8. Diferenta de 32mp se gaseste la imobilul ID 769 si diferenta de 4297mp se gaseste la imobilul ID 58

B. Partea II. Proprietari și acte

Inscrieri privitoare la dreptul de proprietate și alte drepturi reale	Referințe
/	
Act Administrativ nr. 35580, din 20/06/1994 emis de CJSIPT BOTOSANI (Titlu proprietate);	
B1	A1
Intabulare, drept de PROPRIETATE, dobandit prin Reconstituire, cota actuala 1/1, cota initiala 1/1 1) SURUBARU GHEORGHE, Lipsa C.N.P.	

C. Partea III. SARCINI .

Inscrieri privind dezmembramintele dreptului de proprietate, drepturi reale de garanție și sarcini	Referințe
NU SUNT	

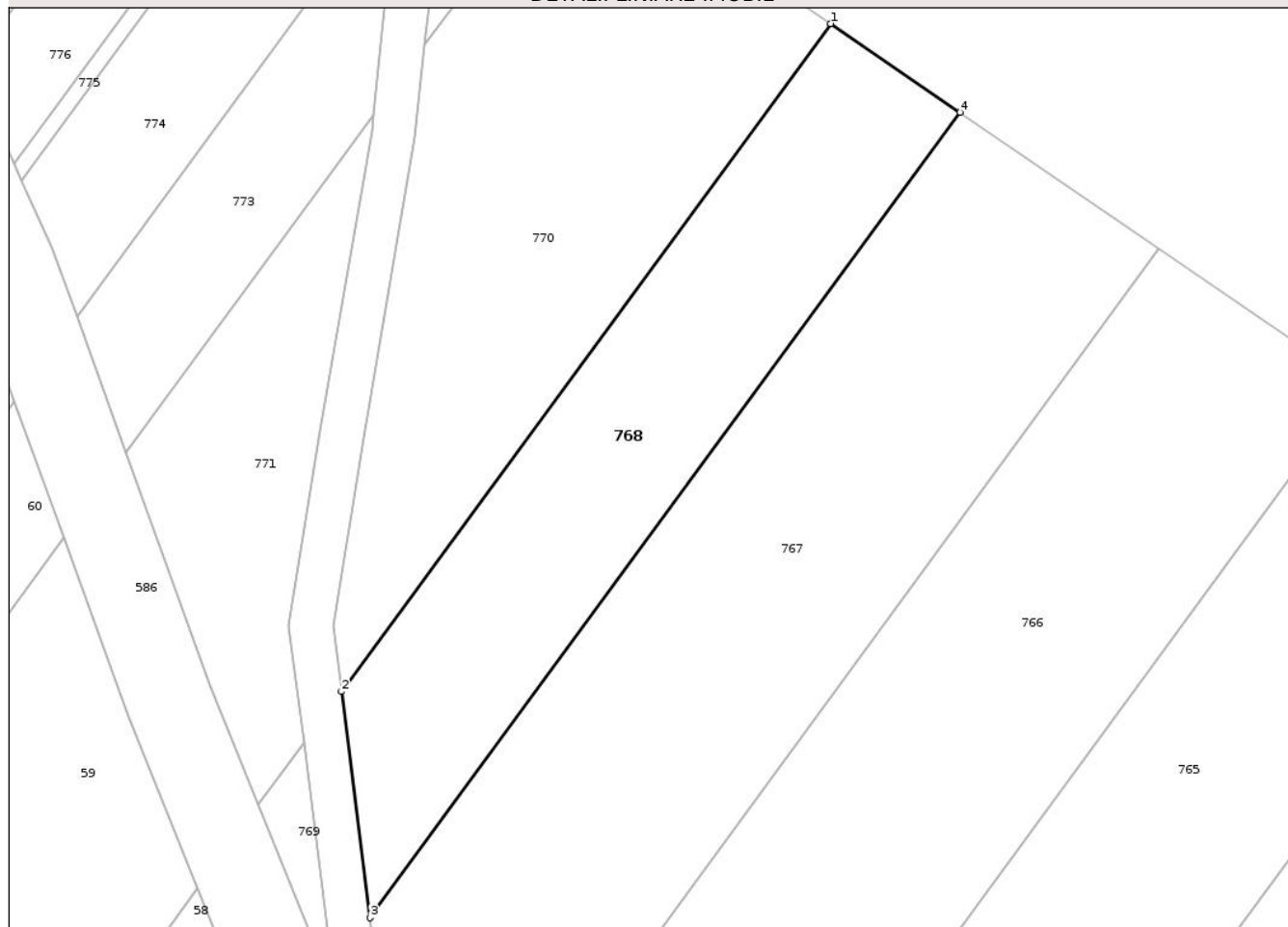
Anexa Nr. 1 La Partea I

Teren

Nr cadastral	Suprafața (mp)*	Observații / Referințe
	671	Imobilul se gaseste conform TP in pc 97/205, 123/14, 227/8. Diferenta de 32mp se gaseste la imobilul ID 769 si diferenta de 4297mp se gaseste la imobilul ID 58

* Suprafața este determinată în planul de proiecție Stereo 70.

DETALII LINIARE IMOBIL



Date referitoare la teren

Crt	Categorie folosință	Intra vilan	Suprafața (mp)	Tarla	Parcelă	Nr. topo	Observații / Referințe
1	pasune	NU	671	14	227/8	-	

Lungime Segmente

1) Valorile lungimilor segmentelor sunt obținute din proiecție în plan.

Punct început	X / Y	Punct sfârșit	X / Y	Lungime segment (** (m)
1	619.214,842 740.700,744	2	619.181,342 740.654,988	56.709
2	619.181,342 740.654,988	3	619.183,298 740.639,487	15.624
3	619.183,298 740.639,487	4	619.223,692 740.694,667	68.385
4	619.223,692 740.694,667	1	619.214,842 740.700,744	10.736

** Lungimile segmentelor sunt determinate în planul de proiecţie Stereo 70 şi sunt rotunjite la 1 milimetru.

*** Distanţa dintre puncte este formată din segmente cumulate ce sunt mai mici decât valoarea 1 milimetru.

Neutilizabil în Circuitul
Civil

**DATE DESPRE IMOBILUL NR. 770**

Oficiul de Cadastru și Publicitate Imobiliară BOTOSANI
Biroul de Cadastru și Publicitate Imobiliară Dorohoi

A. Partea I. Descrierea imobilului

TEREN Extravilan

Adresa: Jud. Botosani

Nr. Crt	Nr cadastral Nr. topografic	Suprafața* (mp)	Observații / Referințe
A1		814	Sector cadastral:17 Teren neimprejmuț; Imobilul se gaseste conform TP in pc 227/9, 123/13, 97/204. Diferenta de 328mp se gaseste la imobilul ID 771 si diferenta de 8858mp se gaseste la imobilul ID 59

B. Partea II. Proprietari și acte

Inscrieri privitoare la dreptul de proprietate și alte drepturi reale	Referințe
/	
Act Administrativ nr. 41822, din 14/07/1994 emis de CJSIPT BOTOSANI (Titlu proprietate);	
B1 Intabulare, drept de PROPRIETATE, dobandit prin Reconstituire, cota actuala 1/1, cota initiala 1/1 1) HARBUZ AGLAIA, Lipsa C.N.P.	A1

C. Partea III. SARCINI .

Inscrieri privind dezmembramintele dreptului de proprietate, drepturi reale de garanție și sarcini	Referințe
NU SUNT	

Anexa Nr. 1 La Partea I

Teren

Nr cadastral	Suprafața (mp)*	Observații / Referințe
	814	Imobilul se gaseste conform TP in pc 227/9, 123/13, 97/204. Diferenta de 328mp se gaseste la imobilul ID 771 si diferenta de 8858mp se gaseste la imobilul ID 59

* Suprafața este determinată în planul de proiecție Stereo 70.



Date referitoare la teren

Crt	Categorie folosință	Intra vilan	Suprafața (mp)	Tarla	Parcelă	Nr. topo	Observații / Referințe
1	pasune	NU	814	14	227/9	-	

Lungime Segmente

1) Valorile lungimilor segmentelor sunt obținute din proiecție în plan.

Punct început	X / Y	Punct sfârșit	X / Y	Lungime segment (** (m)
1	619.197,057 740.712,957	2	619.187,045 740.699,307	16.928
2	619.187,045 740.699,307	3	619.186,375 740.692,968	6.374
3	619.186,375 740.692,968	4	619.182,857 740.672,347	20.919
4	619.182,857 740.672,347	5	619.180,776 740.659,437	13.077
5	619.180,776 740.659,437	6	619.181,342 740.654,988	4.485

Punct început	X / Y	Punct sfârșit	X / Y	Lungime segment (** (m)
6	619.181,342 740.654,988	7	619.214,842 740.700,744	56.709
7	619.214,842 740.700,744	1	619.197,057 740.712,957	21.575

** Lungimile segmentelor sunt determinate în planul de proiecție Stereo 70 și sunt rotunjite la 1 milimetru.

*** Distanța dintre puncte este formată din segmente cumulate ce sunt mai mici decât valoarea 1 milimetru.

Neutilizabil în Circuitul Civil

**DATE DESPRE IMOBILUL NR. 772**

Oficiul de Cadastru și Publicitate Imobiliară BOTOSANI
Biroul de Cadastru și Publicitate Imobiliară Dorohoi

A. Partea I. Descrierea imobilului

TEREN Extravilan

Adresa: Jud. Botosani

Nr. Crt	Nr cadastral Nr. topografic	Suprafața* (mp)	Observații / Referințe
A1		82	Sector cadastral:17 Teren neimprejmuit; Imobilul se gaseste conform TP in pc 227/7, 97/203, 123/12. Diferenta de 270mp se gaseste la imobilul ID 773 si diferenta de 3448mp se gaseste la imobilul ID 60

B. Partea II. Proprietari și acte

Inscrieri privitoare la dreptul de proprietate și alte drepturi reale	Referințe
/	
Act Administrativ nr. 23863, din 23/02/1994 emis de CJSIPT BOTOSANI (Titlu proprietate);	
B1	A1
Intabulare, drept de PROPRIETATE, dobandit prin Reconstituire, cota actuala 1/1, cota initiala 1/1	
1) VORNICEANU ELENA, Lipsa C.N.P. 2) CRACANĂ GHEORGHE, Lipsa C.N.P. 3) CRACANĂ MIHAI, Lipsa C.N.P. 4) CRACANĂ VIORICA, Lipsa C.N.P. 5) CĂPRARU VALERIA, Lipsa C.N.P. 6) NECHIFOR MARIA, Lipsa C.N.P. 7) CRACANĂ GELU, Lipsa C.N.P. 8) CRACANĂ MARIA, Lipsa C.N.P.	

C. Partea III. SARCINI .

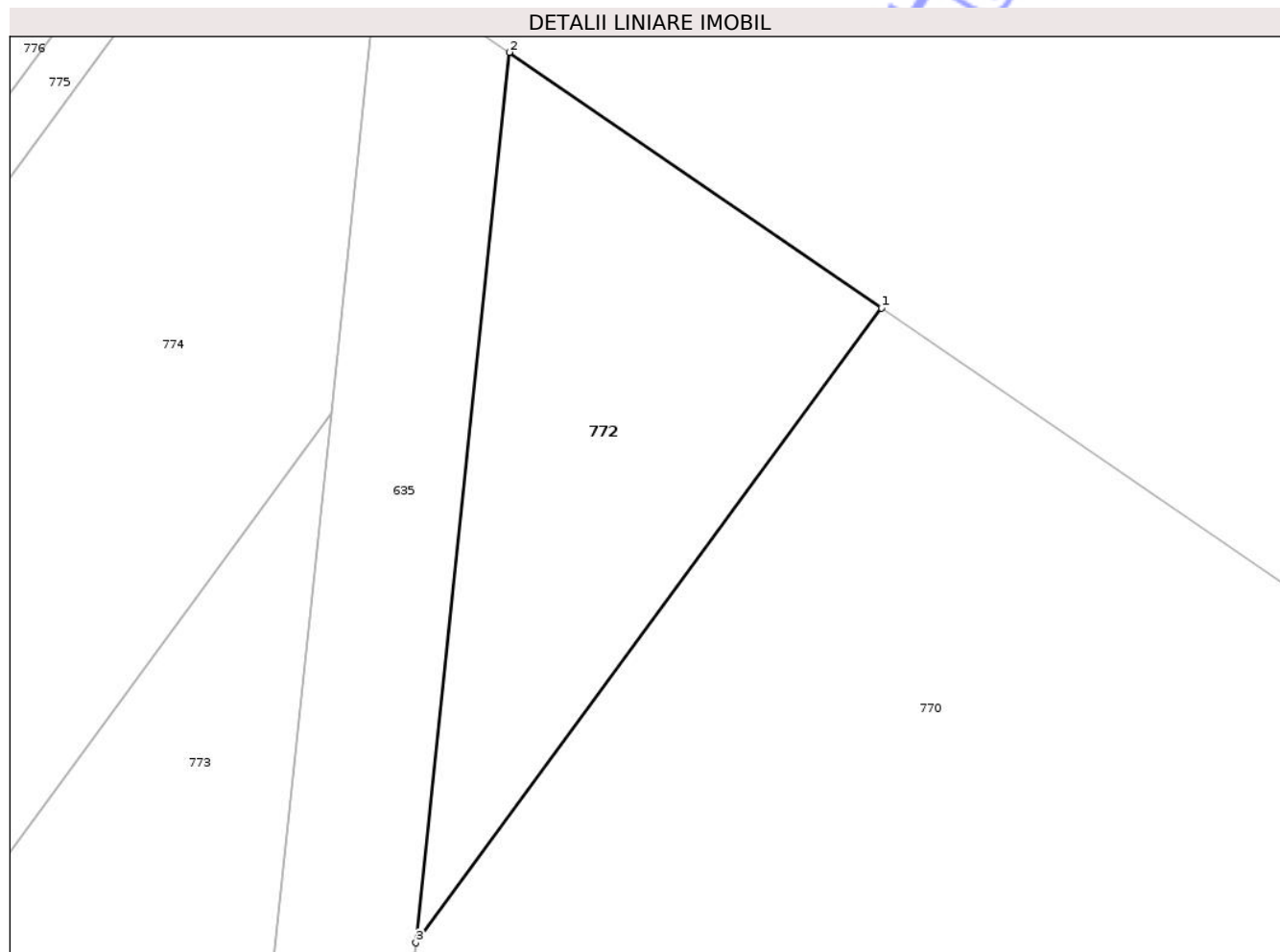
Inscrieri privind dezmembramintele dreptului de proprietate, drepturi reale de garanție și sarcini	Referințe
NU SUNT	

Anexa Nr. 1 La Partea I

Teren

Nr cadastral	Suprafața (mp)*	Observații / Referințe
	82	Imobilul se gaseste conform TP in pc 227/7, 97/203, 123/12. Diferenta de 270mp se gaseste la imobilul ID 773 si diferenta de 3448mp se gaseste la imobilul ID 60

* Suprafața este determinată în planul de proiecție Stereo 70.



Date referitoare la teren

Crt	Categorie folosință	Intra vilan	Suprafața (mp)	Tarla	Parcelă	Nr. topo	Observații / Referințe
1	pasune	NU	82	14	227/7	-	

Lungime Segmente

1) Valorile lungimilor segmentelor sunt obținute din proiecție în plan.

Punct început	X / Y	Punct sfârșit	X / Y	Lungime segment (** (m)
1	619.197,057 740.712,957	2	619.189,052 740.718,453	9.71
2	619.189,052 740.718,453	3	619.187,045 740.699,307	19.251
3	619.187,045 740.699,307	1	619.197,057 740.712,957	16.928

** Lungimile segmentelor sunt determinate în planul de proiecție Stereo 70 și sunt rotunjite la 1 milimetru.

*** Distanța dintre puncte este formată din segmente cumulate ce sunt mai mici decât valoarea 1 milimetru.



DATE DESPRE IMOBILUL NR. 774

Oficiul de Cadastru și Publicitate Imobiliară BOTOSANI
Biroul de Cadastru și Publicitate Imobiliară Dorohoi

A. Partea I. Descrierea imobilului

TEREN Extravilan

Adresa: Jud. Botosani

Nr. Crt	Nr cadastral Nr. topografic	Suprafața* (mp)	Observații / Referințe
A1		347	Sector cadastral:17 Teren neimprejmuit; Imobilul se gaseste conform TP in pc 97/202, 123/11, 227/6. Diferenta de 3653mp se gaseste la imobilul ID 61

B. Partea II. Proprietari și acte

Inscrieri privitoare la dreptul de proprietate și alte drepturi reale	Referințe
/	
Act Administrativ nr. 25312, din 23/12/1993 emis de CJSIPT BOTOSANI (Titlu proprietate);	
B1	A1
Intabulare, drept de PROPRIETATE, dobandit prin Reconstituire, cota actuala 1/1, cota initiala 1/1 1) CĂPRARU VALERIA, Lipsa C.N.P.	

C. Partea III. SARCINI .

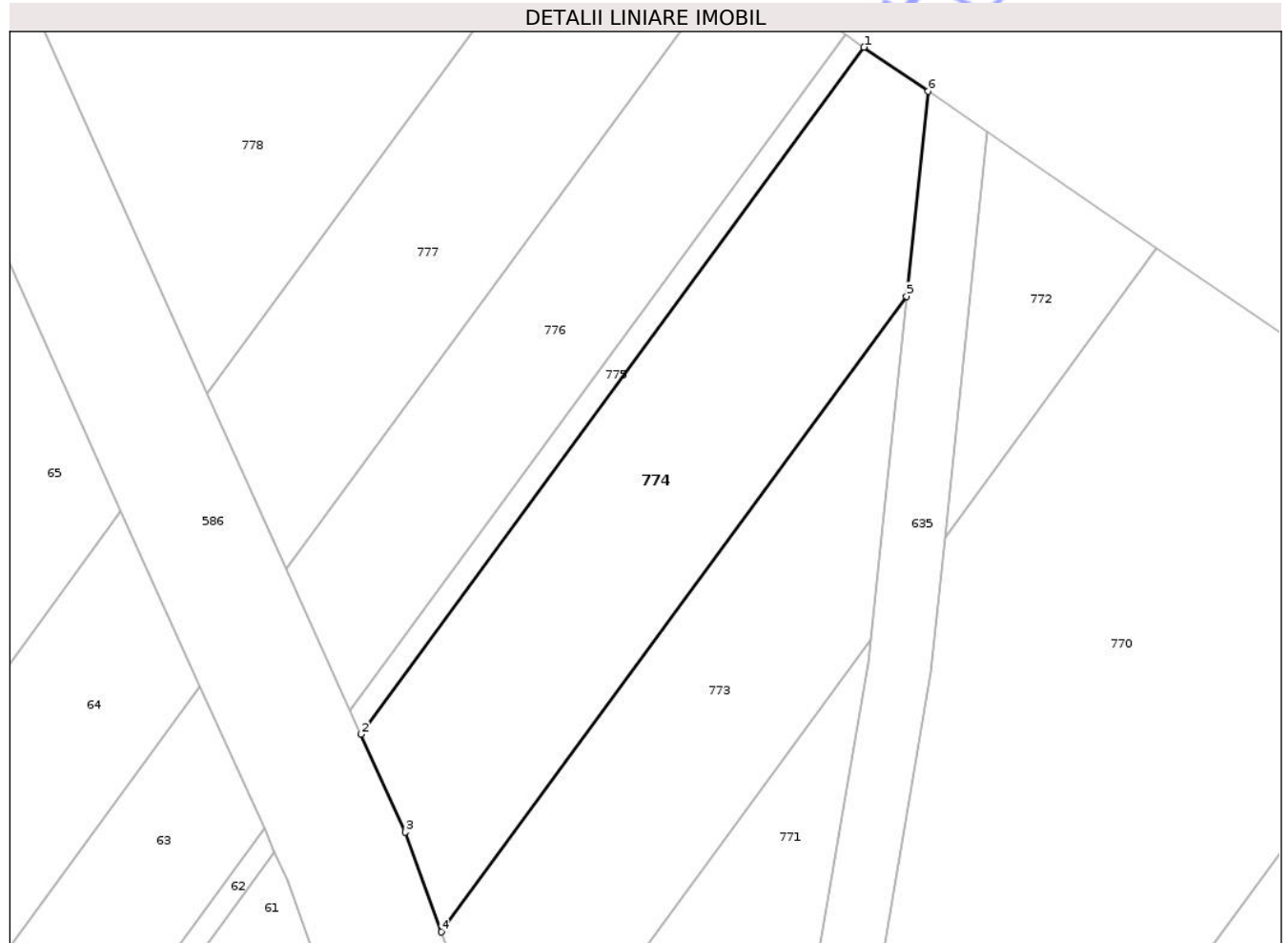
Inscrieri privind dezmembramintele dreptului de proprietate, drepturi reale de garanție și sarcini	Referințe
NU SUNT	

Anexa Nr. 1 La Partea I

Teren

Nr cadastral	Suprafața (mp)*	Observații / Referințe
	347	Imobilul se gaseste conform TP in pc 97/202, 123/11, 227/6. Diferenta de 3653mp se gaseste la imobilul ID 61

* Suprafața este determinată în planul de proiecție Stereo 70.



Date referitoare la teren

Crt	Categorie folosință	Intra vilan	Suprafața (mp)	Tarla	Parcelă	Nr. topo	Observații / Referințe
1	pasune	NU	347	14	227/6	-	

Lungime Segmente

1) Valorile lungimilor segmentelor sunt obținute din proiecție în plan.

Punct început	X / Y	Punct sfârșit	X / Y	Lungime segment (** (m)
1	619.183,207 740.722,467	2	619.159,44 740.690,009	40.229
2	619.159,44 740.690,009	3	619.161,529 740.685,378	5.08
3	619.161,529 740.685,378	4	619.163,23 740.680,668	5.008
4	619.163,23 740.680,668	5	619.185,221 740.710,701	37.223
5	619.185,221 740.710,701	6	619.186,239 740.720,385	9.737

Punct început	X / Y	Punct sfârșit	X / Y	Lungime segment (** (m)
6	619.186,239 740.720,385	1	619.183,207 740.722,467	3.678

** Lungimile segmentelor sunt determinate în planul de proiecție Stereo 70 și sunt rotunjite la 1 milimetru.

*** Distanța dintre puncte este formată din segmente cumulate ce sunt mai mici decât valoarea 1 milimetru.

Neutilizabil în Circuitul Civil

**DATE DESPRE IMOBILUL NR. 776**

Oficiul de Cadastru și Publicitate Imobiliară BOTOSANI
Biroul de Cadastru și Publicitate Imobiliară Dorohoi

A. Partea I. Descrierea imobilului

TEREN Extravilan

Adresa: Jud. Botosani

Nr. Crt	Nr cadastral Nr. topografic	Suprafața* (mp)	Observații / Referințe
A1		241	Sector cadastral:17 Teren neimprejmuit; Imobilul se gaseste conform TP in pc 227/4, 97/200, 123/9. Diferenta de 2759mp se gaseste la imobilul ID 63

B. Partea II. Proprietari și acte

Inscrieri privitoare la dreptul de proprietate și alte drepturi reale	Referințe
/	
Act Administrativ nr. 53140, din 28/02/1995 emis de CJSIPT BOTOSANI (Titlu proprietate);	
B1	A1
Intabulare, drept de PROPRIETATE, dobandit prin Reconstituire, cota actuala 1/1, cota initiala 1/1 1) NICHIFOR MARIA, Lipsa C.N.P.	

C. Partea III. SARCINI .

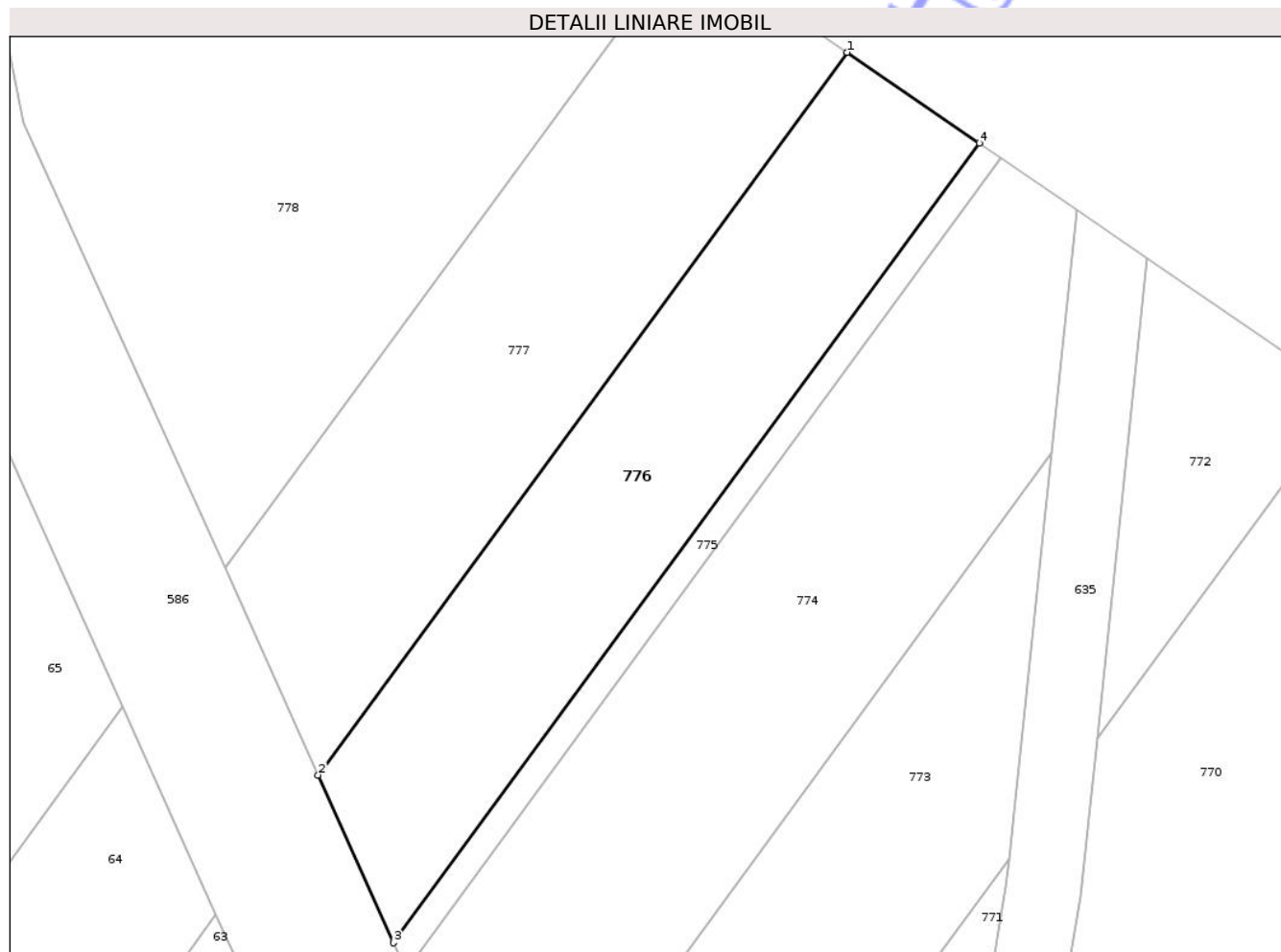
Inscrieri privind dezmembramintele dreptului de proprietate, drepturi reale de garanție și sarcini	Referințe
NU SUNT	

Anexa Nr. 1 La Partea I

Teren

Nr cadastral	Suprafața (mp)*	Observații / Referințe
	241	Imobilul se gaseste conform TP in pc 227/4, 97/200, 123/9. Diferenta de 2759mp se gaseste la imobilul ID 63

* Suprafața este determinată în planul de proiecție Stereo 70.



Date referitoare la teren

Crt	Categorie folosință	Intra vilan	Suprafața (mp)	Tarla	Parcelă	Nr. topo	Observații / Referințe
1	pasune	NU	241	14	227/4	-	

Lungime Segmente

1) Valorile lungimilor segmentelor sunt obținute din proiecție în plan.

Punct început	X / Y	Punct sfârșit	X / Y	Lungime segment (** (m)
1	619.177,049 740.726,695	2	619.155,913 740.697,828	35.778
2	619.155,913 740.697,828	3	619.158,936 740.691,126	7.352
3	619.158,936 740.691,126	4	619.182,327 740.723,071	39.593
4	619.182,327 740.723,071	1	619.177,049 740.726,695	6.402

** Lungimile segmentelor sunt determinate în planul de proiecție Stereo 70 și sunt rotunjite la 1 milimetru.

*** Distanța dintre puncte este formată din segmente cumulate ce sunt mai mici decât valoarea 1 milimetru.

Neutilizabil în Circuitul
Civil

**DATE DESPRE IMOBILUL NR. 587**

Oficiul de Cadastru și Publicitate Imobiliară BOTOSANI
Biroul de Cadastru și Publicitate Imobiliară Dorohoi

A. Partea I. Descrierea imobilului

TEREN Extravilan

Adresa: Jud. Botosani

Nr. Crt	Nr cadastral Nr. topografic	Suprafața* (mp)	Observații / Referințe
A1		4.088	Sector cadastral:17 Teren neimprejmuț; Imobilul se gaseste conform TP în pc 309/40, 215/93, 306/14, 239/13. Diferenta de 579mp se gaseste la imobilul ID 412 si diferenta de 8133mp se gaseste la imobilul ID 414

B. Partea II. Proprietari și acte

Inscrieri privitoare la dreptul de proprietate și alte drepturi reale	Referințe
/	
Act Administrativ nr. 23814, din 11/11/1993 emis de CJSIPT BOTOSANI (Titlu proprietate);	
B1 Intabulare, drept de PROPRIETATE, dobandit prin Reconstituire, cota actuala 1/1, cota initiala 1/1 1) GUJUVATE ELENA, Lipsa C.N.P.	A1

C. Partea III. SARCINI .

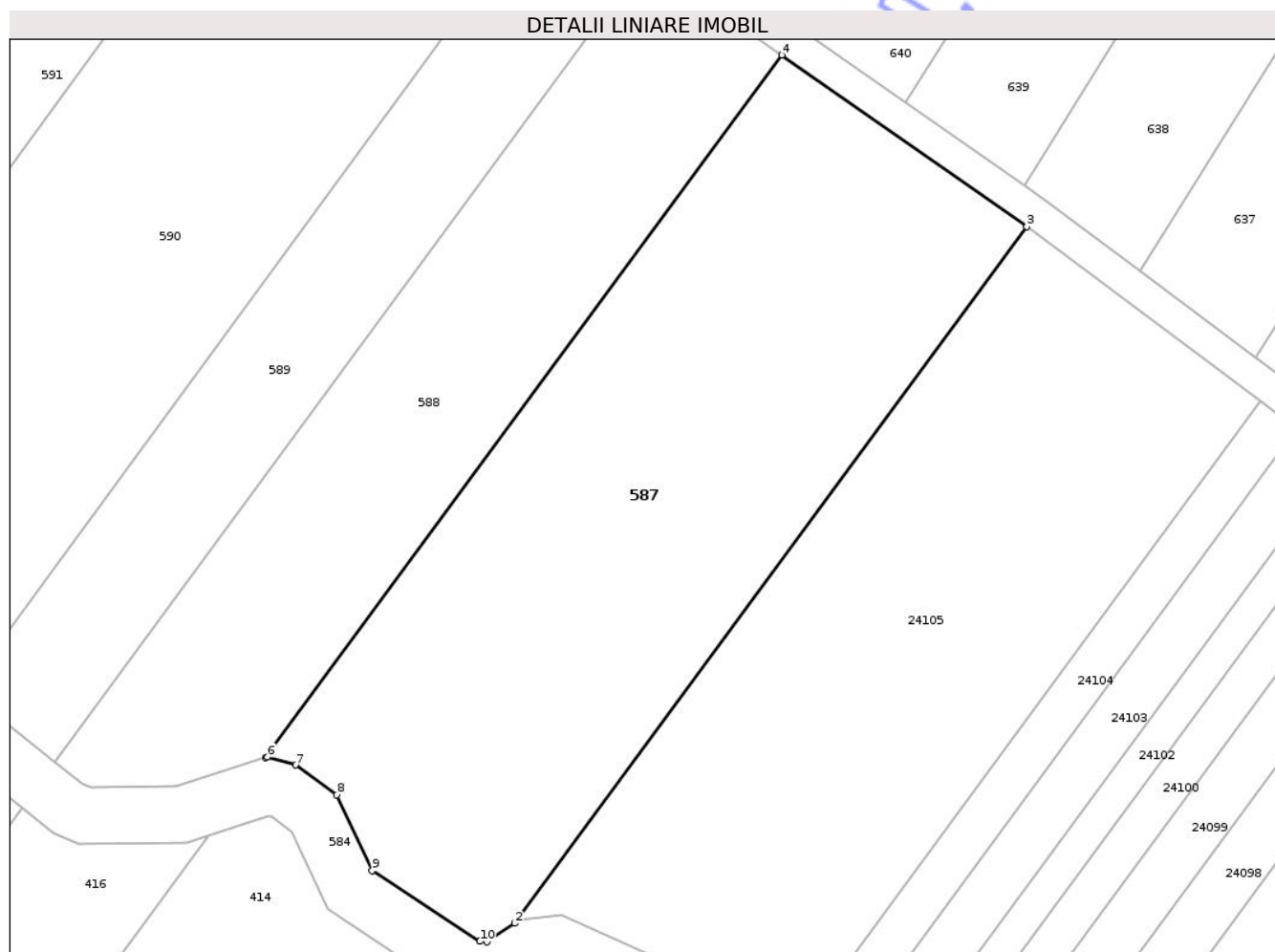
Inscrieri privind dezmembramintele dreptului de proprietate, drepturi reale de garanție și sarcini	Referințe
NU SUNT	

Anexa Nr. 1 La Partea I

Teren

Nr cadastral	Suprafața (mp)*	Observații / Referințe
	4.088	Imobilul se gaseste conform TP in pc 309/40, 215/93, 306/14, 239/13. Diferenta de 579mp se gaseste la imobilul ID 412 si diferenta de 8133mp se gaseste la imobilul ID 414

* Suprafața este determinată în planul de proiecție Stereo 70.



Date referitoare la teren

Crt	Categorie folosință	Intravilan	Suprafața (mp)	Tarla	Parcelă	Nr. topo	Observații / Referințe
1	pasune	NU	4.088	14	239/13	-	

Lungime Segmente

1) Valorile lungimilor segmentelor sunt obținute din proiecție în plan.

Punct început	X / Y	Punct sfârșit	X / Y	Lungime segment (** (m)
1	619.747,669 739.582,409	2	619.751,106 739.584,712	4.137
2	619.751,106 739.584,712	3	619.814,746 739.671,305	107.463
3	619.814,746 739.671,305	4	619.784,336 739.692,637	37.146
4	619.784,336 739.692,637	5	619.720,145 739.605,293	108.395

Punct început	X / Y	Punct sfârșit	X / Y	Lungime segment (** (m)
5	619.720,145 739.605,293	6	619.720,392 739.605,373	0.26
6	619.720,392 739.605,373	7	619.723,89 739.604,386	3.635
7	619.723,89 739.604,386	8	619.729,002 739.600,684	6.312
8	619.729,002 739.600,684	9	619.733,391 739.591,257	10.399
9	619.733,391 739.591,257	10	619.746,792 739.582,47	16.025
10	619.746,792 739.582,47	1	619.747,669 739.582,409	0.879

** Lungimile segmentelor sunt determinate în planul de proiecție Stereo 70 și sunt rotunjite la 1 milimetru.

*** Distanța dintre puncte este formată din segmente cumulate ce sunt mai mici decât valoarea 1 milimetru.

Neutilizabil în Circuitul Civil

**DATE DESPRE IMOBILUL NR. 589**

Oficiul de Cadastru și Publicitate Imobiliară BOTOSANI
Biroul de Cadastru și Publicitate Imobiliară Dorohoi

A. Partea I. Descrierea imobilului

Nr. CF vechi:50445
Nr. cadastral vechi:50445

TEREN Extravilan

Adresa: Jud. Botosani

Nr. Crt	Nr cadastral Nr. topografic	Suprafața* (mp)	Observații / Referințe
A1	50445	1.780	Sector cadastral:17 Teren neimprejmit; Imobilul se gaseste conform CVC in pc 306/12, 239/20. Diferenta de 1420mp se gaseste la imobilul ID 419

B. Partea II. Proprietari și acte

Inscrieri privitoare la dreptul de proprietate și alte drepturi reale		Referințe
306 / 24/10/2000		
Act Notarial nr. 6224, din 01/08/2000 emis de BNPA „Reta ANIȚEI - Lili BOBU” (Contract de vanzare - cumparare);		
B1	Intabulare, drept de PROPRIETATE, dobandit prin Conventie, cota actuala 1/1, cota initiala 1/1 1) APACHIȚE IRINA, căsătorită cu. Lipsa C.N.P. 2) APACHIȚE GHIORGHIE, bun comun. Lipsa C.N.P. OBSERVATII: (provenita din conversia CF 17)	A1
16387 / 11/05/2022		
Hotarare Judecatoreasca nr. 673, din 08/11/2021 emis de Judecătoria Darabani (, in dosar nr. 1266/217/2020);		
B2	se notează sentința civilă avand ca obiect succesiune si partaj judiciar, formulată de reclamanta Gavril Irina, in contradictoriu cu pârâții Cireș Georgeta, Lele Marinela Gabriela, Apachiței Petru Ciprian si Alupoai Simona Mihaela.	A1

C. Partea III. SARCINI .

Inscrieri privind dezmembramintele dreptului de proprietate, drepturi reale de garanție și sarcini	Referințe
NU SUNT	

Anexa Nr. 1 La Partea I

Teren

Nr cadastral	Suprafața (mp)*	Observații / Referințe
50445	1.780	Imobilul se gaseste conform CVC in pc 306/12, 239/20. Diferenta de 1420mp se gaseste la imobilul ID 419

* Suprafața este determinată în planul de proiecție Stereo 70.



Date referitoare la teren

Crt	Categorie folosință	Intra vilan	Suprafața (mp)	Tarla	Parcelă	Nr. topo	Observații / Referințe
1	pasune	NU	1.780	14	239/20	-	

Lungime Segmente

1) Valorile lungimilor segmentelor sunt obținute din proiecție în plan.

Punct început	X / Y	Punct sfârșit	X / Y	Lungime segment (** (m)
1	619.682,665 739.613,658	2	619.682,997 739.613,461	0.386
2	619.682,997 739.613,461	3	619.693,976 739.604,706	14.042
3	619.693,976 739.604,706	4	619.767,212 739.704,65	123.904
4	619.767,212 739.704,65	5	619.755,409 739.712,93	14.418
5	619.755,409 739.712,93	1	619.682,665 739.613,658	123.072

** Lungimile segmentelor sunt determinate în planul de proiecţie Stereo 70 şi sunt rotunjite la 1 milimetru.

*** Distanţa dintre puncte este formată din segmente cumulate ce sunt mai mici decât valoarea 1 milimetru.

Neutilizabil în Circuitul
Civil

**DATE DESPRE IMOBILUL NR. 591**

Oficiul de Cadastru și Publicitate Imobiliară BOTOSANI
Biroul de Cadastru și Publicitate Imobiliară Dorohoi

A. Partea I. Descrierea imobilului

TEREN Extravilan

Adresa: Jud. Botosani

Nr. Crt	Nr cadastral Nr. topografic	Suprafața* (mp)	Observații / Referințe
A1		2.049	Sector cadastral:17 Teren neimprejmuit; Imobilul se gaseste conform TP in pc 215/97,306/9, 309/47, 233/43, 239/8. Diferenta de 2220mp se gaseste la imobilul ID 425, diferenta de 2986mp se gaseste la imobilul ID 426 si diferenta de 345mp se gaseste la imobilul ID 593

B. Partea II. Proprietari și acte

Inscrieri privitoare la dreptul de proprietate și alte drepturi reale	Referințe
/	
Act Administrativ nr. 45126, din 31/08/1994 emis de CJSIPT BOTOSANI (Titlu proprietate);	
B1	A1
Intabulare, drept de PROPRIETATE, dobandit prin Reconstituire, cota actuala 1/1, cota initiala 1/1	
1) NAZARE GHEORGHE, Lipsa C.N.P.	
2) IRIMIA ELENA, Lipsa C.N.P.	
3) NAZARE CONSTANTIN, Lipsa C.N.P.	
4) NAZARE MARCEL, Lipsa C.N.P.	
5) NAZARE DUMITRU, Lipsa C.N.P.	
6) NAZARE RADU, Lipsa C.N.P.	
7) NAZARE MIHAI, Lipsa C.N.P.	
8) NAZARE ION, Lipsa C.N.P.	
9) VACARASU RODICA, Lipsa C.N.P.	
10) NAZARE MIRCEA, Lipsa C.N.P.	
11) STIRBU SOFICA, Lipsa C.N.P.	

C. Partea III. SARCINI .

Inscrieri privind dezmembramintele dreptului de proprietate, drepturi reale de garanție și sarcini	Referințe
NU SUNT	

Anexa Nr. 1 La Partea I

Teren

Nr cadastral	Suprafața (mp)*	Observații / Referințe
	2.049	Imobilul se gaseste conform TP in pc 215/97,306/9, 309/47, 233/43, 239/8. Diferenta de 2220mp se gaseste la imobilul ID 425, diferenta de 2986mp se gaseste la imobilul ID 426 si diferenta de 345mp se gaseste la imobilul ID 593

* Suprafața este determinată în planul de proiecție Stereo 70.



Date referitoare la teren

Crt	Categorie folosință	Intravilan	Suprafața (mp)	Tarla	Parcelă	Nr. topo	Observații / Referințe
1	pasune	NU	2.049	14	239/8	-	

Lungime Segmente

1) Valorile lungimilor segmentelor sunt obținute din proiecție în plan.

Punct început	X / Y	Punct sfârșit	X / Y	Lungime segment (** (m)
1	619.679,228 739.697,677	2	619.624,655 739.623,203	92.329
2	619.624,655 739.623,203	3	619.627,102 739.621,282	3.111
3	619.627,102 739.621,282	4	619.629,658 739.621,26	2.556
4	619.629,658 739.621,26	5	619.631,029 739.621,846	1.491

Punct început	X / Y	Punct sfârșit	X / Y	Lungime segment (** (m)
5	619.631,029 739.621,846	6	619.648,769 739.628,047	18.793
6	619.648,769 739.628,047	7	619.652,269 739.630,11	4.063
7	619.652,269 739.630,11	8	619.652,839 739.630,272	0.593
8	619.652,839 739.630,272	9	619.727,668 739.732,39	126.6
9	619.727,668 739.732,39	10	619.725,157 739.734,152	3.068
10	619.725,157 739.734,152	11	619.717,534 739.730,595	8.412
11	619.717,534 739.730,595	12	619.710,886 739.723,202	9.942
12	619.710,886 739.723,202	13	619.699,067 739.706,499	20.462
13	619.699,067 739.706,499	14	619.694,009 739.701,636	7.017
14	619.694,009 739.701,636	15	619.688,042 739.699,091	6.487
15	619.688,042 739.699,091	16	619.679,936 739.697,549	8.251
16	619.679,936 739.697,549	1	619.679,228 739.697,677	0.719

** Lungimile segmentelor sunt determinate în planul de proiecție Stereo 70 și sunt rotunjite la 1 milimetru.

*** Distanța dintre puncte este formată din segmente cumulate ce sunt mai mici decât valoarea 1 milimetru.

**DATE DESPRE IMOBILUL NR. 593**

Oficiul de Cadastru și Publicitate Imobiliară BOTOSANI
Biroul de Cadastru și Publicitate Imobiliară Dorohoi

A. Partea I. Descrierea imobilului

TEREN Extravilan

Adresa: Jud. Botosani

Nr. Crt	Nr cadastral Nr. topografic	Suprafața* (mp)	Observații / Referințe
A1		345	Sector cadastral:17 Teren neimprejmuit; Imobilul se gaseste conform TP in pc 215/97,306/9, 309/47, 233/43, 239/8. Diferenta de 2220mp se gaseste la imobilul ID 425, diferenta de 2986mp se gaseste la imobilul ID 426 si diferenta de 2049mp se gaseste la imobilul ID 591

B. Partea II. Proprietari și acte

Inscrieri privitoare la dreptul de proprietate și alte drepturi reale	Referințe
/	
Act Administrativ nr. 45126, din 31/08/1994 emis de CJSIPT BOTOSANI (Titlu proprietate);	
B1	A1
Intabulare, drept de PROPRIETATE, dobandit prin Reconstituire, cota actuala 1/1, cota initiala 1/1	
1) NAZARE GHEORGHE, Lipsa C.N.P. 2) IRIMIA ELENA, Lipsa C.N.P. 3) NAZARE CONSTANTIN, Lipsa C.N.P. 4) NAZARE MARCEL, Lipsa C.N.P. 5) NAZARE DUMITRU, Lipsa C.N.P. 6) NAZARE RADU, Lipsa C.N.P. 7) NAZARE MIHAI, Lipsa C.N.P. 8) NAZARE ION, Lipsa C.N.P. 9) VACARASU RODICA, Lipsa C.N.P. 10) NAZARE MIRCEA, Lipsa C.N.P. 11) STIRBU SOFICA, Lipsa C.N.P.	

C. Partea III. SARCINI .

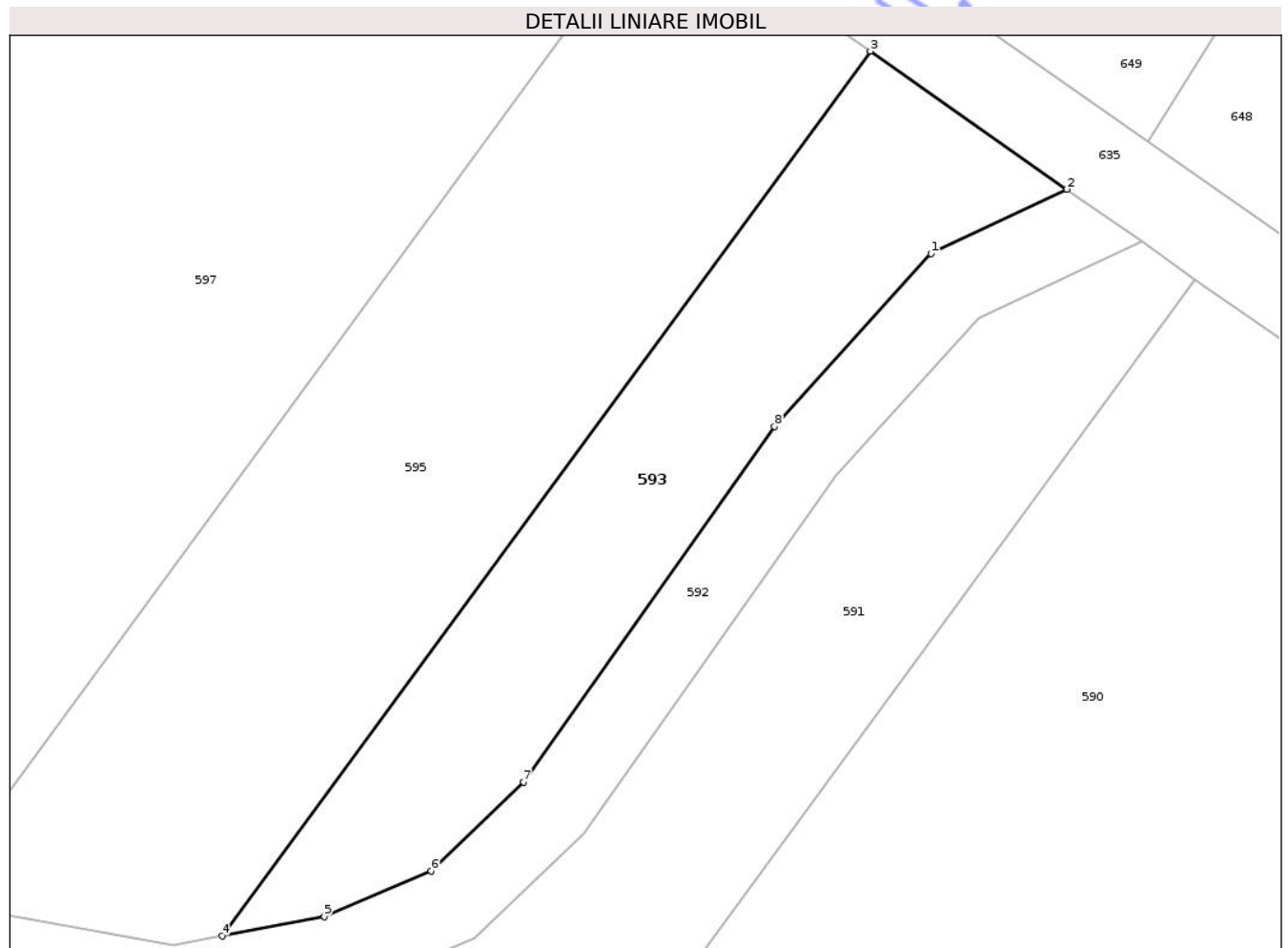
Inscrieri privind dezmembramintele dreptului de proprietate, drepturi reale de garanție și sarcini	Referințe
NU SUNT	

Anexa Nr. 1 La Partea I

Teren

Nr cadastral	Suprafața (mp)*	Observații / Referințe
	345	Imobilul se gaseste conform TP in pc 215/97,306/9, 309/47, 233/43, 239/8. Diferenta de 2220mp se gaseste la imobilul ID 425, diferenta de 2986mp se gaseste la imobilul ID 426 si diferenta de 2049mp se gaseste la imobilul ID 591

* Suprafața este determinată în planul de proiecție Stereo 70.



Date referitoare la teren

Crt	Categorie folosință	Intravilan	Suprafața (mp)	Tarla	Parcelă	Nr. topo	Observații / Referințe
1	arabil	NU	345	14	233/43	-	

Lungime Segmente

1) Valorile lungimilor segmentelor sunt obținute din proiecție în plan.

Punct început	X / Y	Punct sfârșit	X / Y	Lungime segment (** (m)
1	619.715,308 739.733,601	2	619.721,661 739.736,604	7.027
2	619.721,661 739.736,604	3	619.712,474 739.743,049	11.222
3	619.712,474 739.743,049	4	619.682,185 739.701,713	51.245
4	619.682,185 739.701,713	5	619.686,96 739.702,629	4.862

Punct început	X / Y	Punct sfârșit	X / Y	Lungime segment (** (m)
5	619.686,96 739.702,629	6	619.691,943 739.704,753	5.417
6	619.691,943 739.704,753	7	619.696,262 739.708,912	5.996
7	619.696,262 739.708,912	8	619.708,003 739.725,506	20.328
8	619.708,003 739.725,506	1	619.715,308 739.733,601	10.904

** Lungimile segmentelor sunt determinate în planul de proiecție Stereo 70 și sunt rotunjite la 1 milimetru.

*** Distanța dintre puncte este formată din segmente cumulate ce sunt mai mici decât valoarea 1 milimetru.

Neutilizabil în Circuitul Civil

**DATE DESPRE IMOBILUL NR. 595**

Oficiul de Cadastru și Publicitate Imobiliară BOTOSANI
Biroul de Cadastru și Publicitate Imobiliară Dorohoi

A. Partea I. Descrierea imobilului

TEREN Extravilan

Adresa: Jud. Botosani

Nr. Crt	Nr cadastral Nr. topografic	Suprafața* (mp)	Observații / Referințe
A1		661	Sector cadastral:17 Teren neimprejmuț; Imobilul se gaseste conform TP in pc 215/99, 306/8, 239/6, 233/44. Diferenta de 1847mp se gaseste la imobilul ID 428, diferenta de 1047mp se gaseste la imobilul ID 594 si diferenta de 1445mp se gaseste la imobilul ID 427

B. Partea II. Proprietari și acte

Inscrieri privitoare la dreptul de proprietate și alte drepturi reale	Referințe
/	
Act Administrativ nr. 23775, din 19/10/1993 emis de CJSIPT BOTOSANI (Titlu proprietate);	
B1	A1
Intabulare, drept de PROPRIETATE, dobandit prin Reconstituire, cota actuala 1/1, cota initiala 1/1 1) IRIMIA ION, Lipsa C.N.P.	

C. Partea III. SARCINI .

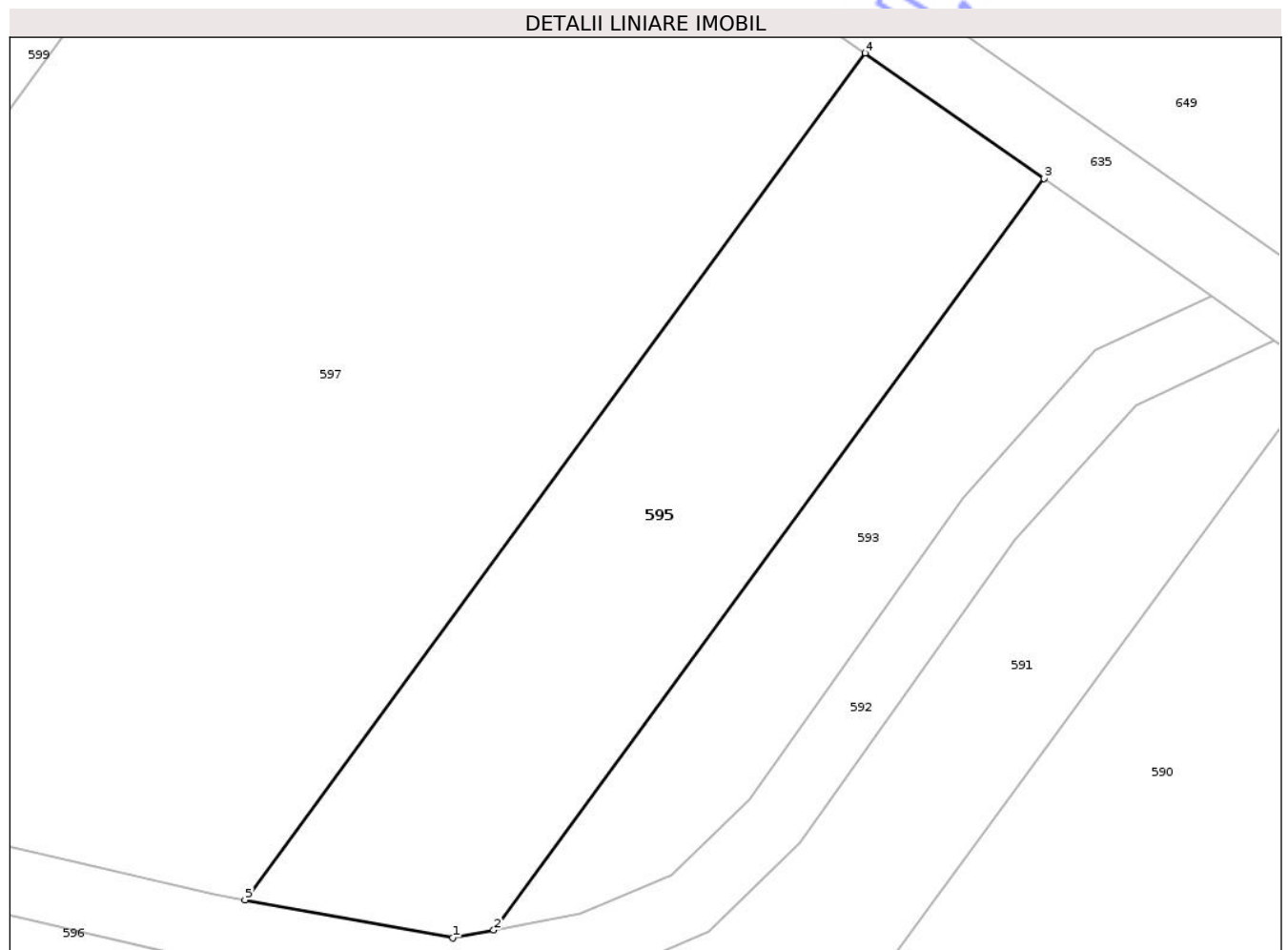
Inscrieri privind dezmembramintele dreptului de proprietate, drepturi reale de garanție și sarcini	Referințe
NU SUNT	

Anexa Nr. 1 La Partea I

Teren

Nr cadastral	Suprafața (mp)*	Observații / Referințe
	661	Imobilul se gaseste conform TP in pc 215/99, 306/8, 239/6, 233/44. Diferenta de 1847mp se gaseste la imobilul ID 428, diferenta de 1047mp se gaseste la imobilul ID 594 si diferenta de 1445mp se gaseste la imobilul ID 427

* Suprafața este determinată în planul de proiecție Stereo 70.



Date referitoare la teren

Crt	Categorie folosință	Intravilan	Suprafața (mp)	Tarla	Parcelă	Nr. topo	Observații / Referințe
2	arabil	NU	661	14	233/44	-	

Lungime Segmente

1) Valorile lungimilor segmentelor sunt obținute din proiecție în plan.

Punct început	X / Y	Punct sfârșit	X / Y	Lungime segment (** (m)
1	619.679,921 739.701,278	2	619.682,185 739.701,713	2.305
2	619.682,185 739.701,713	3	619.712,474 739.743,049	51.245
3	619.712,474 739.743,049	4	619.702,622 739.749,96	12.034
4	619.702,622 739.749,96	5	619.668,488 739.703,376	57.751

Punct început	X / Y	Punct sfârșit	X / Y	Lungime segment (** (m)
5	619.668,488 739.703,376	1	619.679,921 739.701,278	11.624

** Lungimile segmentelor sunt determinate în planul de proiecție Stereo 70 și sunt rotunjite la 1 milimetru.

*** Distanța dintre puncte este formată din segmente cumulate ce sunt mai mici decât valoarea 1 milimetru.

Neutilizabil în Circuitul Civil

**DATE DESPRE IMOBILUL NR. 597**

Oficiul de Cadastru și Publicitate Imobiliară BOTOSANI
Biroul de Cadastru și Publicitate Imobiliară Dorohoi

A. Partea I. Descrierea imobilului

TEREN Extravilan

Adresa: Jud. Botosani

Nr. Crt	Nr cadastral Nr. topografic	Suprafața* (mp)	Observații / Referințe
A1		2.362	Sector cadastral:17 Teren neimprejmuit; Imobilul se gaseste conform TP in pc 215/100, 306/7, 305/1, 233/45,239/6. Diferenta de 4467mp se gaseste la imobilul ID 429, diferenta de 5587mp se gaseste la imobilul ID 430 si diferenta de 2584mp se gaseste la imobilul ID 596

B. Partea II. Proprietari și acte

Inscrieri privitoare la dreptul de proprietate și alte drepturi reale	Referințe
/	
Act Administrativ nr. 35534, din 07/04/1994 emis de CJSIPT BOTOSANI (Titlu proprietate);	
B1	A1
Intabulare, drept de PROPRIETATE, dobandit prin Reconstituire, cota actuala 1/1, cota initiala 1/1	
1) ANDRUȘ ELENA, Lipsa C.N.P.	
2) PINTILEI RODICA, Lipsa C.N.P.	
3) TIMIȚĂ FLOAREA, Lipsa C.N.P.	
4) ALUNGEI FLOAREA, Lipsa C.N.P.	

C. Partea III. SARCINI .

Inscrieri privind dezmembramintele dreptului de proprietate, drepturi reale de garanție și sarcini	Referințe
NU SUNT	

Anexa Nr. 1 La Partea I

Teren

Nr cadastral	Suprafața (mp)*	Observații / Referințe
	2.362	Imobilul se gaseste conform TP in pc 215/100, 306/7, 305/1, 233/45,239/6. Diferenta de 4467mp se gaseste la imobilul ID 429, diferenta de 5587mp se gaseste la imobilul ID 430 si diferenta de 2584mp se gaseste la imobilul ID 596

* Suprafața este determinată în planul de proiecție Stereo 70.



Date referitoare la teren

Crt	Categorie folosință	Intravilan	Suprafața (mp)	Tarla	Parcelă	Nr. topo	Observații / Referințe
3	arabil	NU	2.362	14	233/45	-	

Lungime Segmente

1) Valorile lungimilor segmentelor sunt obținute din proiecție în plan.

Punct început	X / Y	Punct sfârșit	X / Y	Lungime segment (** (m)
1	619.629,325 739.711,095	2	619.638,606 739.710,256	9.319
2	619.638,606 739.710,256	3	619.666,78 739.703,689	28.929
3	619.666,78 739.703,689	4	619.668,488 739.703,376	1.736
4	619.668,488 739.703,376	5	619.702,622 739.749,96	57.751

Punct început	X / Y	Punct sfârșit	X / Y	Lungime segment (** (m)
5	619.702,622 739.749,96	6	619.673,02 739.770,725	36.159
6	619.673,02 739.770,725	1	619.629,325 739.711,095	73.926

** Lungimile segmentelor sunt determinate în planul de proiecție Stereo 70 și sunt rotunjite la 1 milimetru.

*** Distanța dintre puncte este formată din segmente cumulate ce sunt mai mici decât valoarea 1 milimetru.

Neutilizabil în Circuitul Civil

**DATE DESPRE IMOBILUL NR. 584**

Oficiul de Cadastru și Publicitate Imobiliară BOTOSANI
Biroul de Cadastru și Publicitate Imobiliară Dorohoi

A. Partea I. Descrierea imobilului

Nr. CF vechi:53530
Nr. cadastral vechi:53530

TEREN Extravilan

Adresa: Jud. Botosani

Nr. Crt	Nr cadastral Nr. topografic	Suprafața* (mp)	Observații / Referințe
A1	53530	13.232	Sector cadastral:17 Teren neimprejmuit;

B. Partea II. Proprietari și acte

Inscrieri privitoare la dreptul de proprietate și alte drepturi reale	Referințe	
57544 / 27/11/2025		
Act Normativ nr. 1705, din 29/11/2006 emis de GUVERNUL ROMANIEI (Hotarare, ANEXA nr. 12 din data de 15-07-2025, DECIZIA nr. 12905 din 04-08-2025 act administrativ emis de ANAR - ABA PRUT-BARLAD, ANEXA nr. 1 la DECIZIA nr. 12905 din 04-08-2025);		
B1	Intabulare, drept de PROPRIETATE, dobandit prin Lege, cota actuala 1/1, cota initiala 1/1 1) STATUL ROMAN, CIF:9999999999999, - domeniul public. Lipsa C.U.I.	A1
B2	Intabulare, drept de ADMINISTRARE, dobandit prin Lege, cota actuala 1/1, cota initiala 1/1 1) ADMINISTRATIA NATIONALA APELE ROMANE PRIN ADMINISTRATIA BAZINALA DE APA PRUT-BARLAD, CIF:23780878	A1

C. Partea III. SARCINI .

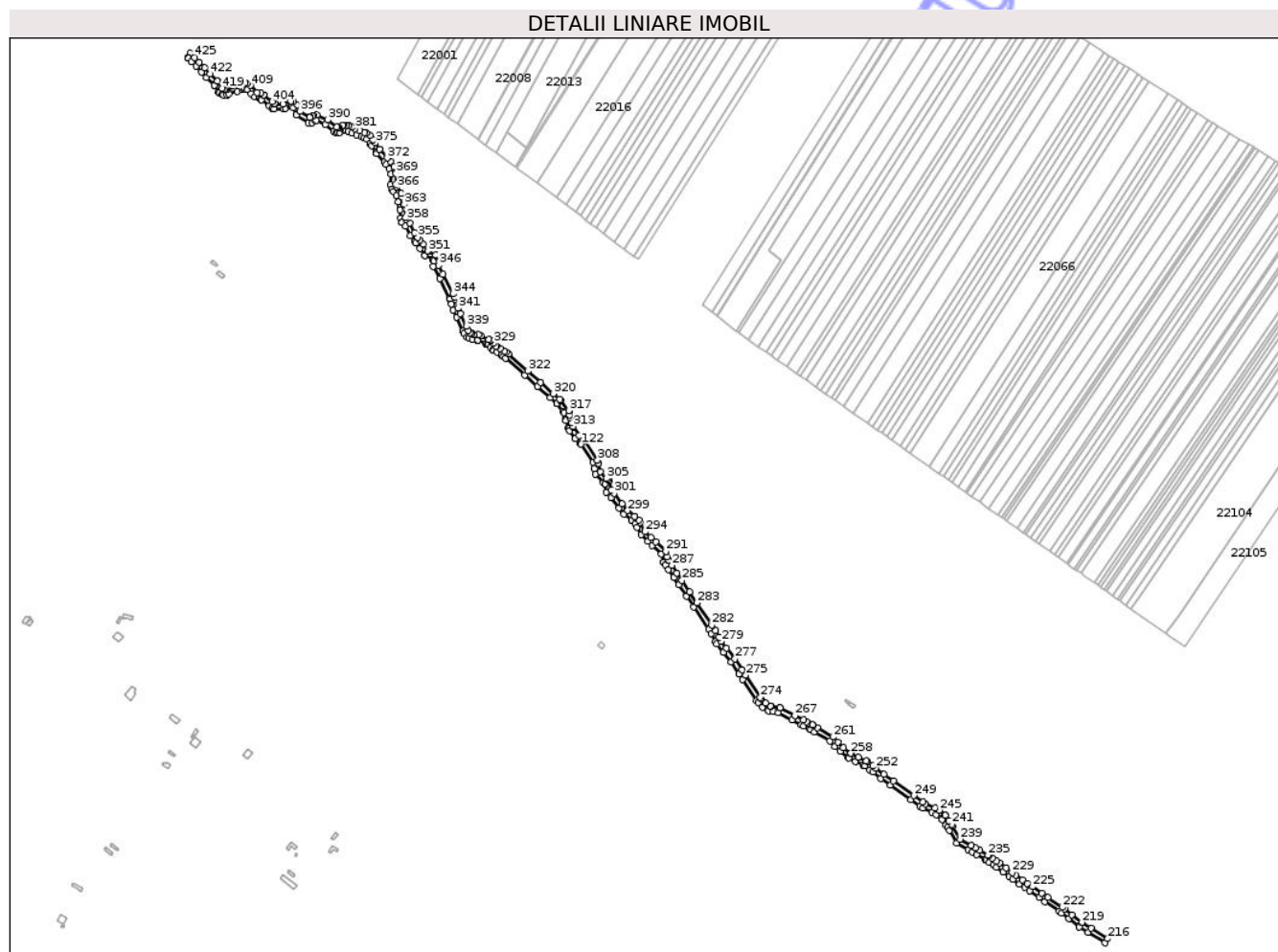
Inscrieri privind dezmembramintele dreptului de proprietate, drepturi reale de garanție și sarcini	Referințe
NU SUNT	

Anexa Nr. 1 La Partea I

Teren

Nr cadastral	Suprafața (mp)*	Observații / Referințe
53530	13.232	

* Suprafața este determinată în planul de proiecție Stereo 70.



Date referitoare la teren

Crt	Categorie folosință	Intravilan	Suprafața (mp)	Tarla	Parcelă	Nr. topo	Observații / Referințe
1	ape curgătoare	NU	13.232	18	134	-	Podriga

Lungime Segmente

1) Valorile lungimilor segmentelor sunt obținute din proiecție în plan.

Punct început	X / Y	Punct sfârșit	X / Y	Lungime segment	Punct început	X / Y	Punct sfârșit	X / Y	Lungime segment	Punct început	X / Y	Punct sfârșit	X / Y	Lungime segment
1	619.579,938 739.672,367	2	619.575,797 739.666,565	7.128	2	619.575,797 739.666,565	3	619.576,907 739.665,398	1.611	3	619.576,907 739.665,398	4	619.581,506 739.660,565	6.671
4	619.581,506 739.660,565	5	619.587,593 739.654,144	8.848	5	619.587,593 739.654,144	6	619.595,213 739.646,163	11.035	6	619.595,213 739.646,163	7	619.602,161 739.638,862	10.079
7	619.602,161 739.638,862	8	619.613,326 739.628,096	15.51	8	619.613,326 739.628,096	9	619.613,575 739.627,856	0.346	9	619.613,575 739.627,856	10	619.619,207 739.618,578	10.854
10	619.619,207 739.618,578	11	619.620,459 739.617,476	1.668	11	619.620,459 739.617,476	12	619.623,963 739.614,858	4.374	12	619.623,963 739.614,858	13	619.625,983 739.614,284	2.1
13	619.625,983 739.614,284	14	619.631,012 739.614,301	5.029	14	619.631,012 739.614,301	15	619.633,487 739.615,292	2.666	15	619.633,487 739.615,292	16	619.645,144 739.619,374	12.351

Punct început	X / Y	Punct sfârșit	X / Y	Lungime segment	Punct început	X / Y	Punct sfârșit	X / Y	Lungime segment	Punct început	X / Y	Punct sfârșit	X / Y	Lungime segment
16	619.645,144 739.619,374	17	619.651,73 739.621,681	6.978	17	619.651,73 739.621,681	18	619.654,684 739.623,412	3.424	18	619.654,684 739.623,412	19	619.655,649 739.623,569	0.978
19	619.655,649 739.623,569	20	619.656,47 739.623,357	0.848	20	619.656,47 739.623,357	21	619.659,185 739.621,688	3.187	21	619.659,185 739.621,688	22	619.659,361 739.621,509	0.251
22	619.659,361 739.621,509	23	619.665,06 739.615,718	8.125	23	619.665,06 739.615,718	24	619.669,521 739.611,183	6.361	24	619.669,521 739.611,183	25	619.675,581 739.609,728	6.232
25	619.675,581 739.609,728	26	619.678,509 739.607,986	3.407	26	619.678,509 739.607,986	27	619.679,0 739.607,693	0.572	27	619.679,0 739.607,693	28	619.689,836 739.599,056	13.857
28	619.689,836 739.599,056	29	619.693,813 739.595,886	5.086	29	619.693,813 739.595,886	30	619.696,993 739.594,629	3.419	30	619.696,993 739.594,629	31	619.710,342 739.594,741	13.349
31	619.710,342 739.594,741	32	619.713,053 739.595,643	2.857	32	619.713,053 739.595,643	33	619.720,421 739.598,092	7.764	33	619.720,421 739.598,092	34	619.720,792 739.597,987	0.386
34	619.720,792 739.597,987	35	619.723,423 739.596,081	3.249	35	619.723,423 739.596,081	36	619.727,886 739.586,495	10.574	36	619.727,886 739.586,495	37	619.744,423 739.575,618	19.793
37	619.744,423 739.575,618	38	619.749,574 739.575,261	5.163	38	619.749,574 739.575,261	39	619.754,33 739.578,446	5.724	39	619.754,33 739.578,446	40	619.755,733 739.578,606	1.412
40	619.755,733 739.578,606	41	619.768,259 739.572,988	13.728	41	619.768,259 739.572,988	42	619.780,487 739.563,562	15.439	42	619.780,487 739.563,562	43	619.783,403 739.561,314	3.682
43	619.783,403 739.561,314	44	619.785,901 739.561,317	2.498	44	619.785,901 739.561,317	45	619.788,905 739.561,32	3.004	45	619.788,905 739.561,32	46	619.794,886 739.565,013	7.029
46	619.794,886 739.565,013	47	619.796,314 739.565,065	1.429	47	619.796,314 739.565,065	48	619.796,779 739.564,87	0.504	48	619.796,779 739.564,87	49	619.800,809 739.563,184	4.368
49	619.800,809 739.563,184	50	619.805,737 739.561,122	5.342	50	619.805,737 739.561,122	51	619.812,124 739.558,45	6.923	51	619.812,124 739.558,45	52	619.818,849 739.555,635	7.29
52	619.818,849 739.555,635	53	619.822,348 739.554,171	3.793	53	619.822,348 739.554,171	54	619.826,209 739.552,118	4.373	54	619.826,209 739.552,118	55	619.830,849 739.546,021	7.662
55	619.830,849 739.546,021	56	619.832,935 739.543,282	3.443	56	619.832,935 739.543,282	57	619.839,059 739.533,608	11.449	57	619.839,059 739.533,608	58	619.840,346 739.532,151	1.944
58	619.840,346 739.532,151	59	619.850,776 739.520,342	15.756	59	619.850,776 739.520,342	60	619.853,877 739.516,832	4.684	60	619.853,877 739.516,832	61	619.857,874 739.510,966	7.098
61	619.857,874 739.510,966	62	619.860,247 739.503,563	7.774	62	619.860,247 739.503,563	63	619.859,589 739.488,282	15.295	63	619.859,589 739.488,282	64	619.861,133 739.482,847	5.65
64	619.861,133 739.482,847	65	619.864,022 739.478,696	5.057	65	619.864,022 739.478,696	66	619.868,203 739.473,392	6.754	66	619.868,203 739.473,392	67	619.870,603 739.464,74	8.979
67	619.870,603 739.464,74	68	619.872,999 739.456,102	8.964	68	619.872,999 739.456,102	69	619.873,103 739.453,625	2.479	69	619.873,103 739.453,625	70	619.873,593 739.441,882	11.753
70	619.873,593 739.441,882	71	619.875,58 739.436,347	5.881	71	619.875,58 739.436,347	72	619.875,655 739.436,141	0.219	72	619.875,655 739.436,141	73	619.880,913 739.431,205	7.212
73	619.880,913 739.431,205	74	619.886,956 739.417,794	14.71	74	619.886,956 739.417,794	75	619.893,187 739.409,571	10.317	75	619.893,187 739.409,571	76	619.895,038 739.407,127	3.066
76	619.895,038 739.407,127	77	619.900,678 739.399,622	9.388	77	619.900,678 739.399,622	78	619.907,719 739.390,254	11.719	78	619.907,719 739.390,254	79	619.907,814 739.390,127	0.159
79	619.907,814 739.390,127	80	619.918,566 739.384,851	11.977	80	619.918,566 739.384,851	81	619.919,453 739.384,415	0.988	81	619.919,453 739.384,415	82	619.919,623 739.384,223	0.256
82	619.919,623 739.384,223	83	619.920,563 739.382,11	2.313	83	619.920,563 739.382,11	84	619.919,397 739.374,93	7.274	84	619.919,397 739.374,93	85	619.928,298 739.357,561	19.517
85	619.928,298 739.357,561	86	619.942,331 739.330,226	30.727	86	619.942,331 739.330,226	87	619.942,805 739.329,303	1.038	87	619.942,805 739.329,303	88	619.944,909 739.322,216	7.393
88	619.944,909 739.322,216	89	619.947,421 739.313,754	8.827	89	619.947,421 739.313,754	90	619.951,893 739.304,068	10.669	90	619.951,893 739.304,068	91	619.960,99 739.284,36	21.706
91	619.960,99 739.284,36	92	619.962,416 739.281,273	3.4	92	619.962,416 739.281,273	93	619.966,582 739.276,148	6.605	93	619.966,582 739.276,148	94	619.969,037 739.274,995	2.712
94	619.969,037 739.274,995	95	619.974,161 739.272,588	5.661	95	619.974,161 739.272,588	96	619.980,777 739.272,042	6.638	96	619.980,777 739.272,042	97	619.981,541 739.271,67	0.85
97	619.981,541 739.271,67	98	619.992,908 739.266,813	12.361	98	619.992,908 739.266,813	99	619.995,181 739.265,833	2.475	99	619.995,181 739.265,833	100	619.995,849 739.265,545	0.727
100	619.995,849 739.265,545	101	619.999,529 739.261,606	5.391	101	619.999,529 739.261,606	102	620.002,882 739.258,016	4.912	102	620.002,882 739.258,016	103	620.003,914 739.257,372	1.216
103	620.003,914 739.257,372	104	620.008,427 739.254,557	5.319	104	620.008,427 739.254,557	105	620.014,572 739.250,701	7.255	105	620.014,572 739.250,701	106	620.017,458 739.248,917	3.393
106	620.017,458 739.248,917	107	620.020,366 739.246,358	3.874	107	620.020,366 739.246,358	108	620.047,106 739.222,742	35.676	108	620.047,106 739.222,742	109	620.064,957 739.207,003	23.799
109	620.064,957 739.207,003	110	620.082,942 739.191,13	23.988	110	620.082,942 739.191,13	111	620.091,835 739.183,28	11.862	111	620.091,835 739.183,28	112	620.092,285 739.182,883	0.6
112	620.092,285 739.182,883	113	620.100,511 739.172,273	13.425	113	620.100,511 739.172,273	114	620.102,025 739.170,321	2.47	114	620.102,025 739.170,321	115	620.103,989 739.160,765	9.756

Punct început	X / Y	Punct sfârșit	X / Y	Lungime segment	Punct început	X / Y	Punct sfârșit	X / Y	Lungime segment	Punct început	X / Y	Punct sfârșit	X / Y	Lungime segment
115	620.103,989 739.160,765	116	620.104,491 739.159,306	1.543	116	620.104,491 739.159,306	117	620.107,933 739.149,296	10.585	117	620.107,933 739.149,296	118	620.108,614 739.147,316	2.094
118	620.108,614 739.147,316	119	620.110,183 739.145,019	2.782	119	620.110,183 739.145,019	120	620.117,812 739.133,851	13.525	120	620.117,812 739.133,851	121	620.125,195 739.127,437	9.78
121	620.125,195 739.127,437	122	620.125,978 739.126,233	1.436	122	620.125,978 739.126,233	123	620.142,298 739.101,11	29.958	123	620.142,298 739.101,11	124	620.144,51 739.091,937	9.436
124	620.144,51 739.091,937	125	620.146,227 739.084,82	7.321	125	620.146,227 739.084,82	126	620.156,956 739.072,741	16.156	126	620.156,956 739.072,741	127	620.159,45 739.071,163	2.951
127	620.159,45 739.071,163	128	620.159,453 739.071,149	0.014	128	620.159,453 739.071,149	129	620.161,641 739.059,49	11.863	129	620.161,641 739.059,49	130	620.167,646 739.051,881	9.693
130	620.167,646 739.051,881	131	620.179,209 739.037,228	18.666	131	620.179,209 739.037,228	132	620.186,044 739.028,566	11.034	132	620.186,044 739.028,566	133	620.196,23 739.020,181	13.193
133	620.196,23 739.020,181	134	620.196,362 739.020,065	0.176	134	620.196,362 739.020,065	135	620.201,514 739.015,556	6.846	135	620.201,514 739.015,556	136	620.204,169 739.010,439	5.765
136	620.204,169 739.010,439	137	620.209,712 739.999,745	12.045	137	620.209,712 739.999,745	138	620.219,284 738.990,499	13.308	138	620.219,284 738.990,499	139	620.225,361 738.984,595	8.473
139	620.225,361 738.984,595	140	620.238,339 738.972,985	17.413	140	620.238,339 738.972,985	141	620.241,294 738.961,729	11.637	141	620.241,294 738.961,729	142	620.241,369 738.961,444	0.295
142	620.241,369 738.961,444	143	620.243,938 738.957,623	4.604	143	620.243,938 738.957,623	144	620.248,344 738.951,07	7.896	144	620.248,344 738.951,07	145	620.255,449 738.940,504	12.733
145	620.255,449 738.940,504	146	620.262,553 738.929,937	12.733	146	620.262,553 738.929,937	147	620.273,206 738.914,091	19.094	147	620.273,206 738.914,091	148	620.283,418 738.898,867	18.332
148	620.283,418 738.898,867	149	620.304,299 738.867,846	37.394	149	620.304,299 738.867,846	150	620.308,162 738.862,1	6.924	150	620.308,162 738.862,1	151	620.313,994 738.850,713	12.794
151	620.313,994 738.850,713	152	620.315,837 738.847,113	4.044	152	620.315,837 738.847,113	153	620.325,079 738.835,496	14.845	153	620.325,079 738.835,496	154	620.335,461 738.822,446	16.676
154	620.335,461 738.822,446	155	620.346,59 738.805,483	20.288	155	620.346,59 738.805,483	156	620.351,778 738.797,575	9.458	156	620.351,778 738.797,575	157	620.370,874 738.768,466	34.814
157	620.370,874 738.768,466	158	620.373,688 738.765,382	4.175	158	620.373,688 738.765,382	159	620.379,596 738.759,117	8.611	159	620.379,596 738.759,117	160	620.387,022 738.754,572	8.706
160	620.387,022 738.754,572	161	620.387,7 738.754,157	0.795	161	620.387,7 738.754,157	162	620.394,627 738.752,944	7.032	162	620.394,627 738.752,944	163	620.401,821 738.751,685	7.303
163	620.401,821 738.751,685	164	620.420,873 738.741,539	21.585	164	620.420,873 738.741,539	165	620.433,42 738.734,858	14.215	165	620.433,42 738.734,858	166	620.436,758 738.733,051	3.796
166	620.436,758 738.733,051	167	620.445,367 738.728,393	9.788	167	620.445,367 738.728,393	168	620.446,985 738.727,518	1.839	168	620.446,985 738.727,518	169	620.451,807 738.724,648	5.611
169	620.451,807 738.724,648	170	620.473,633 738.711,665	25.396	170	620.473,633 738.711,665	171	620.480,98 738.704,269	10.425	171	620.480,98 738.704,269	172	620.488,088 738.697,121	10.081
172	620.488,088 738.697,121	173	620.498,865 738.688,946	13.527	173	620.498,865 738.688,946	174	620.500,124 738.687,991	1.58	174	620.500,124 738.687,991	175	620.509,514 738.683,431	10.439
175	620.509,514 738.683,431	176	620.520,128 738.678,277	11.799	176	620.520,128 738.678,277	177	620.522,922 738.676,865	3.131	177	620.522,922 738.676,865	178	620.529,832 738.671,497	8.75
178	620.529,832 738.671,497	179	620.533,752 738.668,441	4.97	179	620.533,752 738.668,441	180	620.545,041 738.659,595	14.342	180	620.545,041 738.659,595	181	620.558,238 738.650,251	16.17
181	620.558,238 738.650,251	182	620.587,155 738.629,777	35.431	182	620.587,155 738.629,777	183	620.599,867 738.620,776	15.576	183	620.599,867 738.620,776	184	620.603,384 738.618,24	4.336
184	620.603,384 738.618,24	185	620.616,033 738.612,102	14.06	185	620.616,033 738.612,102	186	620.622,45 738.608,966	7.142	186	620.622,45 738.608,966	187	620.629,585 738.602,989	9.308
187	620.629,585 738.602,989	188	620.630,429 738.601,832	1.432	188	620.630,429 738.601,832	189	620.635,973 738.594,244	9.398	189	620.635,973 738.594,244	190	620.638,06 738.591,388	3.537
190	620.638,06 738.591,388	191	620.640,589 738.586,984	5.078	191	620.640,589 738.586,984	192	620.650,666 738.569,441	20.231	192	620.650,666 738.569,441	193	620.667,216 738.559,953	19.077
193	620.667,216 738.559,953	194	620.672,942 738.556,619	6.626	194	620.672,942 738.556,619	195	620.679,131 738.553,123	7.108	195	620.679,131 738.553,123	196	620.690,631 738.546,531	13.255
196	620.690,631 738.546,531	197	620.692,181 738.545,642	1.787	197	620.692,181 738.545,642	198	620.696,86 738.542,304	5.748	198	620.696,86 738.542,304	199	620.702,219 738.538,481	6.583
199	620.702,219 738.538,481	200	620.706,428 738.535,478	5.17	200	620.706,428 738.535,478	201	620.715,802 738.528,791	11.515	201	620.715,802 738.528,791	202	620.724,413 738.522,648	10.578
202	620.724,413 738.522,648	203	620.729,572 738.518,95	6.347	203	620.729,572 738.518,95	204	620.739,058 738.512,2	11.642	204	620.739,058 738.512,2	205	620.745,858 738.507,349	8.353
205	620.745,858 738.507,349	206	620.752,793 738.502,403	8.518	206	620.752,793 738.502,403	207	620.766,135 738.493,206	16.205	207	620.766,135 738.493,206	208	620.774,477 738.487,455	10.132
208	620.774,477 738.487,455	209	620.794,076 738.473,931	23.812	209	620.794,076 738.473,931	210	620.797,403 738.471,653	4.032	210	620.797,403 738.471,653	211	620.807,843 738.463,595	13.188
211	620.807,843 738.463,595	212	620.821,853 738.452,775	17.702	212	620.821,853 738.452,775	213	620.822,513 738.452,273	0.829	213	620.822,513 738.452,273	214	620.834,435 738.444,778	14.082

Punct început	X / Y	Punct sfârșit	X / Y	Lungime segmen t	Punct început	X / Y	Punct sfârșit	X / Y	Lungime segmen t	Punct început	X / Y	Punct sfârșit	X / Y	Lungime segmen t
214	620.834,435 738.444,778	215	620.858,092 738.429,905	27.94 4	215	620.858,092 738.429,905	216	620.862,159 738.435,602	7.0	216	620.862,159 738.435,602	217	620.838,589 738.450,431	27.84 7
217	620.838,589 738.450,431	218	620.826,514 738.458,018	14.26 1	218	620.826,514 738.458,018	219	620.825,999 738.458,416	0.651	219	620.825,999 738.458,416	220	620.811,99 738.469,238	17.70 2
220	620.811,99 738.469,238	221	620.801,531 738.477,309	13.21 1	221	620.801,531 738.477,309	222	620.798,223 738.479,575	4.01	222	620.798,223 738.479,575	223	620.778,623 738.493,096	23.81 1
223	620.778,623 738.493,096	224	620.770,282 738.498,849	10.13 3	224	620.770,282 738.498,849	225	620.756,812 738.508,134	16.36	225	620.756,812 738.508,134	226	620.750,004 738.512,991	8.363
226	620.750,004 738.512,991	227	620.743,206 738.517,84	8.35	227	620.743,206 738.517,84	228	620.733,718 738.524,591	11.64 5	228	620.733,718 738.524,591	229	620.728,558 738.528,289	6.348
229	620.728,558 738.528,289	230	620.719,947 738.534,432	10.57 8	230	620.719,947 738.534,432	231	620.710,574 738.541,119	11.51 4	231	620.710,574 738.541,119	232	620.706,364 738.544,122	5.171
232	620.706,364 738.544,122	233	620.701,006 738.547,945	6.582	233	620.701,006 738.547,945	234	620.695,964 738.551,542	6.194	234	620.695,964 738.551,542	235	620.694,803 738.552,207	1.338
235	620.694,803 738.552,207	236	620.683,303 738.558,8	13.25 6	236	620.683,303 738.558,8	237	620.677,087 738.562,26	7.114	237	620.677,087 738.562,26	238	620.671,388 738.565,63	6.621
238	620.671,388 738.565,63	239	620.655,792 738.574,571	17.97 7	239	620.655,792 738.574,571	240	620.645,12 738.593,15	21.42 6	240	620.645,12 738.593,15	241	620.643,939 738.595,207	2.372
241	620.643,939 738.595,207	242	620.640,321 738.600,159	6.133	242	620.640,321 738.600,159	243	620.634,777 738.607,748	9.398	243	620.634,777 738.607,748	244	620.634,734 738.607,807	0.073
244	620.634,734 738.607,807	245	620.626,286 738.614,884	11.02 1	245	620.626,286 738.614,884	246	620.620,246 738.617,834	6.722	246	620.620,246 738.617,834	247	620.606,97 738.624,287	14.76 1
247	620.606,97 738.624,287	248	620.604,012 738.626,416	3.645	248	620.604,012 738.626,416	249	620.591,301 738.635,418	15.57 6	249	620.591,301 738.635,418	250	620.562,384 738.655,893	35.43 2
250	620.562,384 738.655,893	251	620.549,224 738.665,21	16.12 4	251	620.549,224 738.665,21	252	620.537,899 738.674,085	14.38 8	252	620.537,899 738.674,085	253	620.533,979 738.677,14	4.97
253	620.533,979 738.677,14	254	620.526,641 738.682,819	9.279	254	620.526,641 738.682,819	255	620.524,343 738.684,012	2.589	255	620.524,343 738.684,012	256	620.513,728 738.689,165	11.8
256	620.513,728 738.689,165	257	620.503,803 738.693,986	11.03 4	257	620.503,803 738.693,986	258	620.503,011 738.694,587	0.994	258	620.503,011 738.694,587	259	620.492,707 738.702,403	12.93 3
259	620.492,707 738.702,403	260	620.485,189 738.709,963	10.66 2	260	620.485,189 738.709,963	261	620.477,971 738.717,226	10.24	261	620.477,971 738.717,226	262	620.455,952 738.730,289	25.60 2
262	620.455,952 738.730,289	263	620.450,442 738.733,606	6.431	263	620.450,442 738.733,606	264	620.449,554 738.734,087	1.01	264	620.449,554 738.734,087	265	620.440,944 738.738,746	9.79
265	620.440,944 738.738,746	266	620.436,73 738.741,026	4.791	266	620.436,73 738.741,026	267	620.425,063 738.747,239	13.21 8	267	620.425,063 738.747,239	268	620.404,126 738.758,388	23.72
268	620.404,126 738.758,388	269	620.404,08 738.758,396	0.047	269	620.404,08 738.758,396	270	620.391,442 738.760,582	12.82 6	270	620.391,442 738.760,582	271	620.390,218 738.760,822	1.247
271	620.390,218 738.760,822	272	620.384,064 738.764,589	7.215	272	620.384,064 738.764,589	273	620.377,895 738.771,1	8.969	273	620.377,895 738.771,1	274	620.376,4 738.772,804	2.267
274	620.376,4 738.772,804	275	620.356,188 738.803,613	36.84 7	275	620.356,188 738.803,613	276	620.351,018 738.811,495	9.426	276	620.351,018 738.811,495	277	620.341,139 738.826,554	18.01
277	620.341,139 738.826,554	278	620.329,37 738.841,346	18.90 3	278	620.329,37 738.841,346	279	620.321,75 738.850,925	12.24	279	620.321,75 738.850,925	280	620.318,629 738.857,019	6.847
280	620.318,629 738.857,019	281	620.314,204 738.865,66	9.708	281	620.314,204 738.865,66	282	620.308,704 738.873,84	9.857	282	620.308,704 738.873,84	283	620.287,824 738.904,862	37.39 4
283	620.287,824 738.904,862	284	620.277,611 738.920,085	18.33 2	284	620.277,611 738.920,085	285	620.266,958 738.935,931	19.09 4	285	620.266,958 738.935,931	286	620.259,854 738.946,497	12.73 2
286	620.259,854 738.946,497	287	620.252,749 738.957,064	12.73 4	287	620.252,749 738.957,064	288	620.248,343 738.963,617	7.896	288	620.248,343 738.963,617	289	620.247,839 738.964,367	0.904
289	620.247,839 738.964,367	290	620.246,626 738.968,985	4.775	290	620.246,626 738.968,985	291	620.244,575 738.976,799	8.079	291	620.244,575 738.976,799	292	620.230,136 738.989,716	19.37 4
292	620.230,136 738.989,716	293	620.223,469 738.996,193	9.295	293	620.223,469 738.996,193	294	620.215,404 739.003,985	11.21 4	294	620.215,404 739.003,985	295	620.208,794 739.016,733	14.36
295	620.208,794 739.016,733	296	620.207,113 739.019,958	3.637	296	620.207,113 739.019,958	297	620.200,76 739.025,518	8.442	297	620.200,76 739.025,518	298	620.200,515 739.025,72	0.318
298	620.200,515 739.025,72	299	620.191,073 739.033,493	12.23	299	620.191,073 739.033,493	300	620.183,509 739.043,079	12.21 1	300	620.183,509 739.043,079	301	620.171,946 739.057,731	18.66 5
301	620.171,946 739.057,731	302	620.168,203 739.062,475	6.043	302	620.168,203 739.062,475	303	620.165,768 739.075,448	13.2	303	620.165,768 739.075,448	304	620.163,614 739.076,811	2.549
304	620.163,614 739.076,811	305	620.161,534 739.078,128	2.462	305	620.161,534 739.078,128	306	620.152,608 739.088,154	13.42 4	306	620.152,608 739.088,154	307	620.149,932 739.099,314	11.47 6
307	620.149,932 739.099,314	308	620.148,822 739.103,918	4.736	308	620.148,822 739.103,918	309	620.130,529 739.132,076	33.57 8	309	620.130,529 739.132,076	310	620.130,372 739.132,212	0.208
310	620.130,372 739.132,212	311	620.123,083 739.138,545	9.656	311	620.123,083 739.138,545	312	620.114,926 739.150,485	14.46	312	620.114,926 739.150,485	313	620.114,695 739.151,158	0.712

Punct început	X / Y	Punct sfârșit	X / Y	Lungime segment	Punct început	X / Y	Punct sfârșit	X / Y	Lungime segment	Punct început	X / Y	Punct sfârșit	X / Y	Lungime segment
313	620.114,695 739.151,158	314	620.112,961 739.156,137	5.272	314	620.112,961 739.156,137	315	620.110,755 739.162,615	6.843	315	620.110,755 739.162,615	316	620.109,918 739.166,69	4.16
316	620.109,918 739.166,69	317	620.108,554 739.173,325	6.774	317	620.108,554 739.173,325	318	620.097,412 739.187,695	18.18 4	318	620.097,412 739.187,695	319	620.096,006 739.188,936	1.875
319	620.096,006 739.188,936	320	620.087,11 739.196,788	11.86 6	320	620.087,11 739.196,788	321	620.069,115 739.212,669	24.00 1	321	620.069,115 739.212,669	322	620.051,268 739.228,398	23.78 9
322	620.051,268 739.228,398	323	620.024,529 739.252,023	35.68 1	323	620.024,529 739.252,023	324	620.021,659 739.254,554	3.827	324	620.021,659 739.254,554	325	620.018,741 739.256,374	3.439
325	620.018,741 739.256,374	326	620.012,584 739.260,214	7.256	326	620.012,584 739.260,214	327	620.008,06 739.263,013	5.32	327	620.008,06 739.263,013	328	620.007,369 739.263,468	0.827
328	620.007,369 739.263,468	329	620.003,767 739.267,324	5.277	329	620.003,767 739.267,324	330	619.999,965 739.271,394	5.57	330	619.999,965 739.271,394	331	619.999,436 739.271,622	0.576
331	619.999,436 739.271,622	332	619.997,166 739.272,6	2.472	332	619.997,166 739.272,6	333	619.985,793 739.277,456	12.36 6	333	619.985,793 739.277,456	334	619.982,495 739.278,923	3.61
334	619.982,495 739.278,923	335	619.975,994 739.279,461	6.523	335	619.975,994 739.279,461	336	619.973,262 739.280,744	3.018	336	619.973,262 739.280,744	337	619.971,005 739.281,804	2.494
337	619.971,005 739.281,804	338	619.968,402 739.285,005	4.126	338	619.968,402 739.285,005	339	619.965,726 739.290,804	6.387	339	619.965,726 739.290,804	340	619.957,549 739.308,517	19.50 9
340	619.957,549 739.308,517	341	619.953,988 739.316,23	8.495	341	619.953,988 739.316,23	342	619.950,11 739.329,293	13.62 6	342	619.950,11 739.329,293	343	619.949,33 739.331,919	2.739
343	619.949,33 739.331,919	344	619.946,964 739.336,53	5.183	344	619.946,964 739.336,53	345	619.932,929 739.363,862	30.72 5	345	619.932,929 739.363,862	346	619.926,675 739.376,078	13.72 4
346	619.926,675 739.376,078	347	619.927,807 739.383,049	7.062	347	619.927,807 739.383,049	348	619.925,582 739.388,048	5.472	348	619.925,582 739.388,048	349	619.923,786 739.390,087	2.717
349	619.923,786 739.390,087	350	619.922,775 739.390,579	1.124	350	619.922,775 739.390,579	351	619.912,403 739.395,672	11.55 5	351	619.912,403 739.395,672	352	619.912,042 739.396,136	0.588
352	619.912,042 739.396,136	353	619.905,008 739.405,513	11.72 2	353	619.905,008 739.405,513	354	619.900,626 739.411,344	7.294	354	619.900,626 739.411,344	355	619.897,451 739.415,372	5.129
355	619.897,451 739.415,372	356	619.893,013 739.421,391	7.478	356	619.893,013 739.421,391	357	619.886,721 739.435,353	15.31 4	357	619.886,721 739.435,353	358	619.881,673 739.440,091	6.923
358	619.881,673 739.440,091	359	619.880,579 739.443,148	3.247	359	619.880,579 739.443,148	360	619.880,542 739.443,242	0.101	360	619.880,542 739.443,242	361	619.879,96 739.457,197	13.96 7
361	619.879,96 739.457,197	362	619.879,05 739.460,477	3.404	362	619.879,05 739.460,477	363	619.878,8 739.461,378	0.935	363	619.878,8 739.461,378	364	619.875,877 739.471,916	10.93 6
364	619.875,877 739.471,916	365	619.874,597 739.476,531	4.789	365	619.874,597 739.476,531	366	619.868,404 739.484,659	10.21 8	366	619.868,404 739.484,659	367	619.867,513 739.486,003	1.613
367	619.867,513 739.486,003	368	619.866,631 739.489,109	3.229	368	619.866,631 739.489,109	369	619.867,294 739.504,509	15.41 4	369	619.867,294 739.504,509	370	619.864,231 739.514,07	10.04
370	619.864,231 739.514,07	371	619.859,414 739.521,137	8.553	371	619.859,414 739.521,137	372	619.855,018 739.526,114	6.64	372	619.855,018 739.526,114	373	619.844,675 739.537,823	15.62 3
373	619.844,675 739.537,823	374	619.844,601 739.537,941	0.139	374	619.844,601 739.537,941	375	619.838,687 739.547,281	11.05 5	375	619.838,687 739.547,281	376	619.835,171 739.551,901	5.806
376	619.835,171 739.551,901	377	619.830,85 739.557,577	7.134	377	619.830,85 739.557,577	378	619.825,349 739.560,504	6.231	378	619.825,349 739.560,504	379	619.823,095 739.561,413	2.43
379	619.823,095 739.561,413	380	619.816,389 739.564,253	7.283	380	619.816,389 739.564,253	381	619.810,002 739.566,925	6.923	381	619.810,002 739.566,925	382	619.805,113 739.568,971	5.3
382	619.805,113 739.568,971	383	619.801,049 739.570,672	4.406	383	619.801,049 739.570,672	384	619.797,599 739.572,115	3.74	384	619.797,599 739.572,115	385	619.793,735 739.571,977	3.866
385	619.793,735 739.571,977	386	619.792,785 739.571,943	0.951	386	619.792,785 739.571,943	387	619.786,915 739.568,318	6.899	387	619.786,915 739.568,318	388	619.785,784 739.568,317	1.131
388	619.785,784 739.568,317	389	619.784,637 739.569,201	1.448	389	619.784,637 739.569,201	390	619.771,877 739.579,036	16.11	390	619.771,877 739.579,036	391	619.756,847 739.585,777	16.47 2
391	619.756,847 739.585,777	392	619.751,849 739.585,209	5.03	392	619.751,849 739.585,209	393	619.751,106 739.584,712	0.894	393	619.751,106 739.584,712	394	619.747,669 739.582,409	4.137
394	619.747,669 739.582,409	395	619.746,792 739.582,47	0.879	395	619.746,792 739.582,47	396	619.733,391 739.591,257	16.02 5	396	619.733,391 739.591,257	397	619.729,002 739.600,684	10.39 9
397	619.729,002 739.600,684	398	619.723,89 739.604,386	6.312	398	619.723,89 739.604,386	399	619.720,392 739.605,373	3.635	399	619.720,392 739.605,373	400	619.720,145 739.605,293	0.26
400	619.720,145 739.605,293	401	619.709,108 739.601,715	11.60 2	401	619.709,108 739.601,715	402	619.698,45 739.601,632	10.65 8	402	619.698,45 739.601,632	403	619.697,351 739.602,014	1.164
403	619.697,351 739.602,014	404	619.693,976 739.604,706	4.317	404	619.693,976 739.604,706	405	619.682,997 739.613,461	14.04 2	405	619.682,997 739.613,461	406	619.682,665 739.613,658	0.386
406	619.682,665 739.613,658	407	619.678,248 739.616,286	5.14	407	619.678,248 739.616,286	408	619.673,105 739.617,522	5.289	408	619.673,105 739.617,522	409	619.663,613 739.627,222	13.57 2
409	619.663,613 739.627,222	410	619.659,24 739.629,87	5.112	410	619.659,24 739.629,87	411	619.655,975 739.630,716	3.373	411	619.655,975 739.630,716	412	619.652,839 739.630,272	3.167

Punct început	X / Y	Punct sfârșit	X / Y	Lungime segment	Punct început	X / Y	Punct sfârșit	X / Y	Lungime segment	Punct început	X / Y	Punct sfârșit	X / Y	Lungime segment
412	619.652,839 739.630,272	413	619.652,269 739.630,11	0.593	413	619.652,269 739.630,11	414	619.648,769 739.628,047	4.063	414	619.648,769 739.628,047	415	619.631,029 739.621,846	18.793
415	619.631,029 739.621,846	416	619.629,658 739.621,26	1.491	416	619.629,658 739.621,26	417	619.627,102 739.621,282	2.556	417	619.627,102 739.621,282	418	619.624,655 739.623,203	3.111
418	619.624,655 739.623,203	419	619.624,527 739.623,304	0.163	419	619.624,527 739.623,304	420	619.619,088 739.632,265	10.482	420	619.619,088 739.632,265	421	619.617,502 739.633,794	2.203
421	619.617,502 739.633,794	422	619.607,128 739.643,797	14.411	422	619.607,128 739.643,797	423	619.599,405 739.651,912	11.203	423	619.599,405 739.651,912	424	619.591,836 739.659,934	11.029
424	619.591,836 739.659,934	425	619.585,72 739.666,317	8.84	425	619.585,72 739.666,317	1	619.579,938 739.672,367	8.369					

** Lungimile segmentelor sunt determinate în planul de proiecție Stereo 70 și sunt rotunjite la 1 milimetru.

*** Distanța dintre puncte este formată din segmente cumulate ce sunt mai mici decât valoarea 1 milimetru.

Neutilizabil în Circuitul Civil

**DATE DESPRE IMOBILUL NR. 585**

Oficiul de Cadastru și Publicitate Imobiliară BOTOSANI
Biroul de Cadastru și Publicitate Imobiliară Dorohoi

A. Partea I. Descrierea imobilului

TEREN Extravilan

Nr. CF vechi:53521
Nr. cadastral vechi:53521

Adresa: Jud. Botosani

Nr. Crt	Nr cadastral Nr. topografic	Suprafața* (mp)	Observații / Referințe
A1	53521	172	Sector cadastral:17 Teren neimprejmuit;

B. Partea II. Proprietari și acte

Inscrieri privitoare la dreptul de proprietate și alte drepturi reale	Referințe	
57449 / 27/11/2025		
Act Normativ nr. 1705, din 29/11/2006 emis de GUVERNUL ROMANIEI (, Hotarare, ANEXA nr. 12 din data de 15-07-2025, DECIZIA nr. 12905 din 04-08-2025 act administrativ emis de ANAR - ABA PRUT-BARLAD, ANEXA nr. 1 la DECIZIA nr. 12905 din 04-08-2025);		
B1	Inscrierea provizorie, drept de PROPRIETATE, dobandit prin Lege, cota actuala 1/1, cota initiala 1/1 1) STATUL ROMAN, CIF:9999999999999, - domeniul public. Lipsa C.U.I.	A1
Act Normativ nr. 1705, din 29/11/2006 emis de GUVERNUL ROMANIEI (Hotarare, ANEXA nr. 12 din data de 15-07-2025, DECIZIA nr. 12905 din 04-08-2025 act administrativ emis de ANAR - ABA PRUT-BARLAD, ANEXA nr. 1 la DECIZIA nr. 12905 din 04-08-2025);		
B2	Inscrierea provizorie, drept de ADMINISTRARE, dobandit prin Lege, cota actuala 1/1, cota initiala 1/1 1) ADMINISTRATIA NATIONALA APELE ROMANE PRIN ADMINISTRATIA BAZINALA DE APA PRUT-BARLAD, CIF:23780878	A1

C. Partea III. SARCINI .

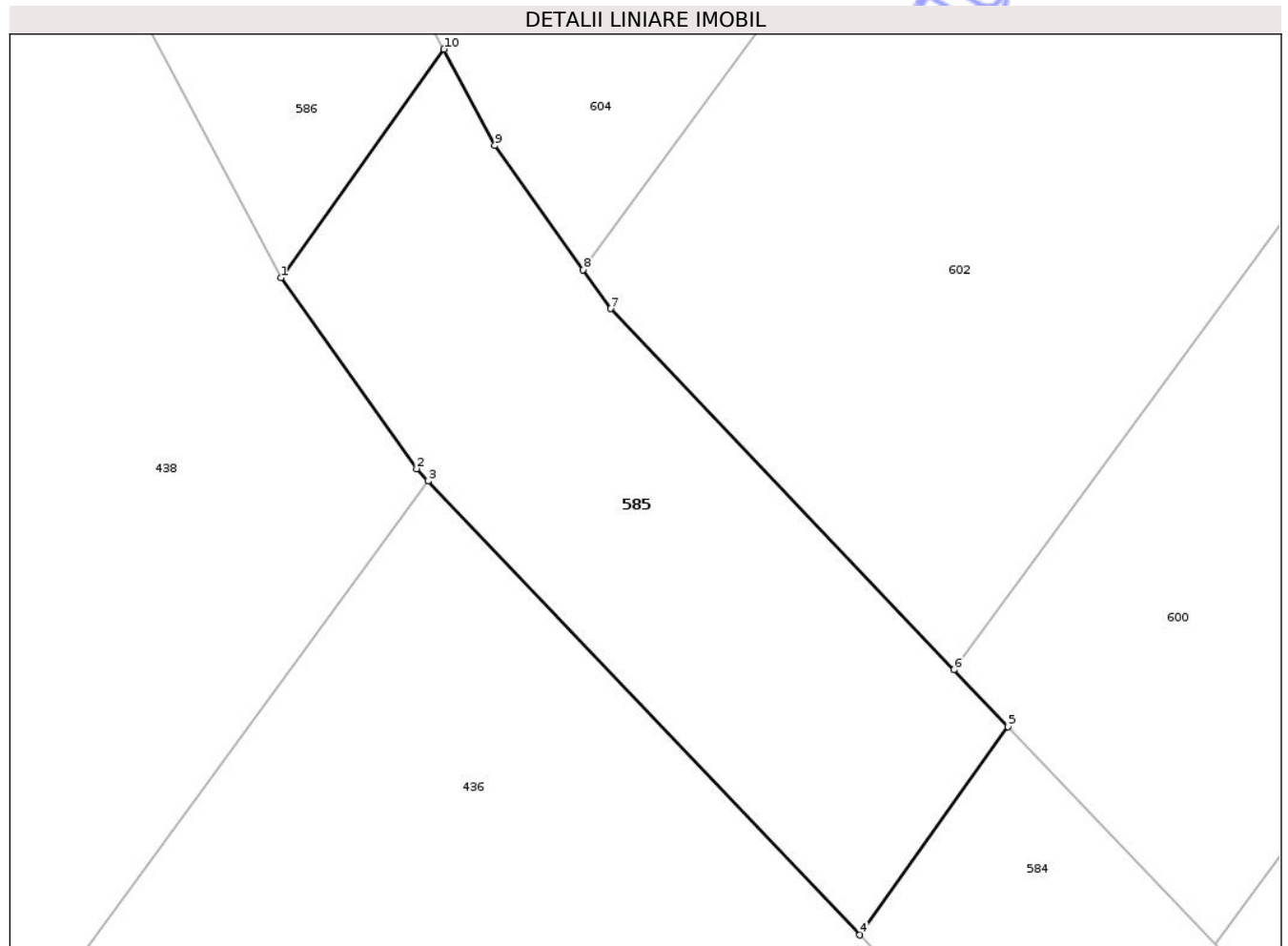
Inscrieri privind dezmembramintele dreptului de proprietate, drepturi reale de garanție și sarcini	Referințe
NU SUNT	

Anexa Nr. 1 La Partea I

Teren

Nr cadastral	Suprafața (mp)*	Observații / Referințe
53521	172	

* Suprafața este determinată în planul de proiecție Stereo 70.



Date referitoare la teren

Crt	Categorie folosință	Intra vilan	Suprafața (mp)	Tarla	Parcelă	Nr. topo	Observații / Referințe
1	ape curgătoare	NU	172	18	134	-	Podriga

Lungime Segmente

1) Valorile lungimilor segmentelor sunt obținute din proiecție în plan.

Punct început	X / Y	Punct sfârșit	X / Y	Lungime segment (** (m)
1	619.559,654 739.684,871	2	619.563,44 739.679,549	6.531
2	619.563,44 739.679,549	3	619.563,761 739.679,211	0.466
3	619.563,761 739.679,211	4	619.575,797 739.666,565	17.458
4	619.575,797 739.666,565	5	619.579,938 739.672,367	7.128
5	619.579,938 739.672,367	6	619.578,432 739.673,949	2.184

Punct început	X / Y	Punct sfârșit	X / Y	Lungime segment (** (m)
6	619.578,432 739.673,949	7	619.568,854 739.684,013	13.893
7	619.568,854 739.684,013	8	619.568,087 739.685,091	1.323
8	619.568,087 739.685,091	9	619.565,624 739.688,555	4.25
9	619.565,624 739.688,555	10	619.564,201 739.691,239	3.038
10	619.564,201 739.691,239	1	619.559,654 739.684,871	7.825

** Lungimile segmentelor sunt determinate în planul de proiecție Stereo 70 și sunt rotunjite la 1 milimetru.

*** Distanța dintre puncte este formată din segmente cumulate ce sunt mai mici decât valoarea 1 milimetru.

Neutilizabil în Circuitul Civil

**DATE DESPRE IMOBILUL NR. 586**

Oficiul de Cadastru și Publicitate Imobiliară BOTOSANI
Biroul de Cadastru și Publicitate Imobiliară Dorohoi

A. Partea I. Descrierea imobilului

TEREN Extravilan

Nr. CF vechi:53529
Nr. cadastral vechi:53529

Adresa: Jud. Botosani

Nr. Crt	Nr cadastral Nr. topografic	Suprafața* (mp)	Observații / Referințe
A1	53529	7.874	Sector cadastral:17 Teren neimprejmuit;

B. Partea II. Proprietari și acte

Inscrieri privitoare la dreptul de proprietate și alte drepturi reale		Referințe
57450 / 27/11/2025		
Act Normativ nr. 1705, din 29/11/2006 emis de Guvernul României („ANEXA nr. 12 din data de 15-07-2025, DECIZIA nr. 12905 din 04-08-2025 act administrativ emis de ANAR - ABA PRUT-BARLAD, ANEXA nr. 1 la DECIZIA nr. 12905 din 04-08-2025);		
B1	Intabulare, drept de PROPRIETATE, dobandit prin Lege, cota actuala 1/1, cota initiala 1/1 1) STATUL ROMAN, CIF:9999999999999, - domeniu public. Lipsa C.U.I.	A1
B2	Intabulare, drept de ADMINISTRARE 1) ADMINISTRATIA NATIONALA APELE ROMANE PRIN ADMINISTRATIA BAZINALA DE APA PRUT-BARLAD, CIF:23780878	A1

C. Partea III. SARCINI .

Inscrieri privind dezmembramintele dreptului de proprietate, drepturi reale de garanție și sarcini	Referințe
NU SUNT	

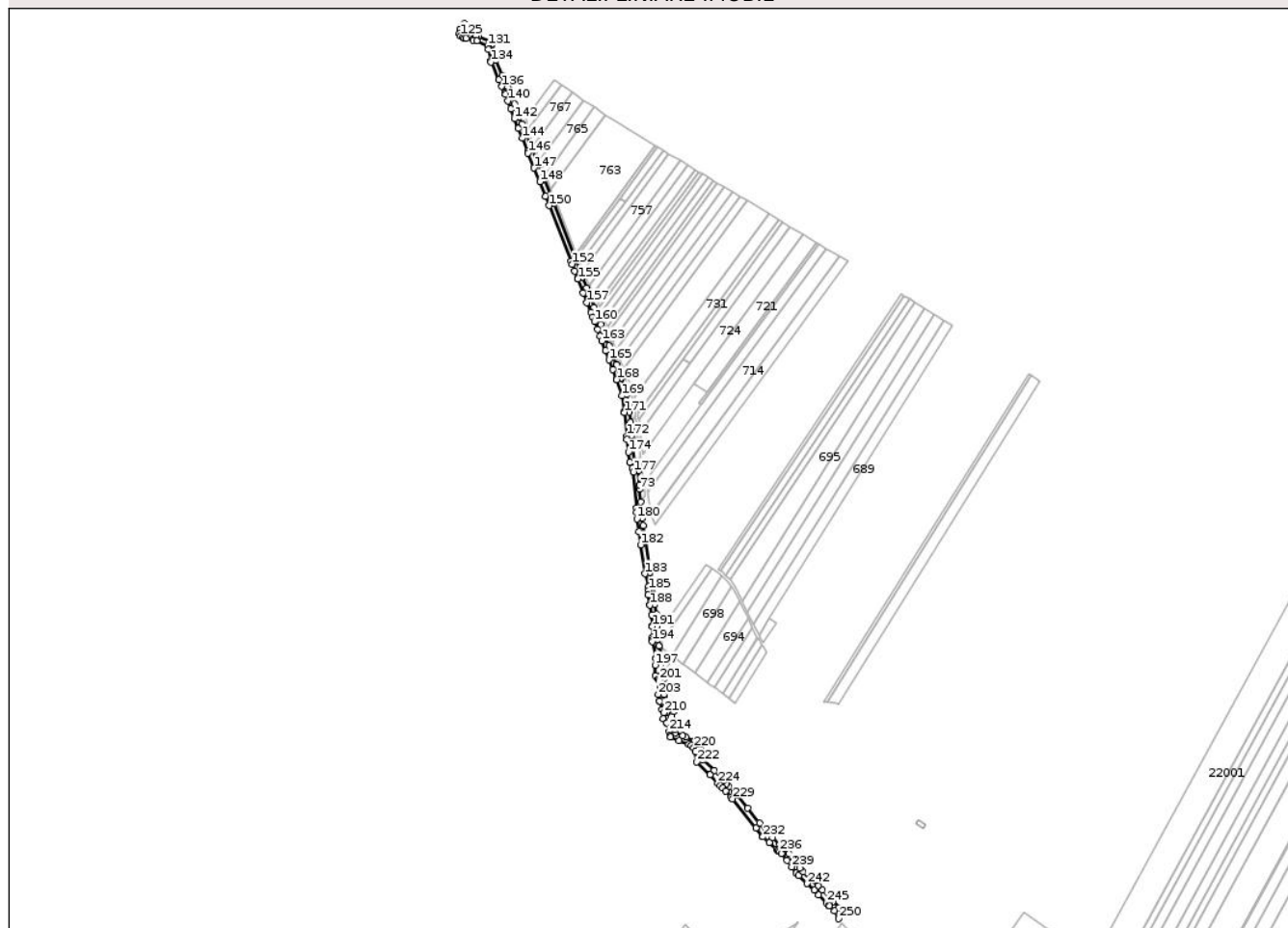
Anexa Nr. 1 La Partea I

Teren

Nr cadastral	Suprafața (mp)*	Observații / Referințe
53529	7.874	

* Suprafața este determinată în planul de proiecție Stereo 70.

DETALII LINIARE IMOBIL



Date referitoare la teren

Crt	Categorie folosință	Intravilan	Suprafața (mp)	Tarla	Parcelă	Nr. topo	Observații / Referințe
1	ape curgătoare	NU	7.874	14;18	226;134	-	Podriga

Lungime Segmente

1) Valorile lungimilor segmentelor sunt obținute din proiecție în plan.

Punct început	X / Y	Punct sfârșit	X / Y	Lungime segment	Punct început	X / Y	Punct sfârșit	X / Y	Lungime segment	Punct început	X / Y	Punct sfârșit	X / Y	Lungime segment
1	619.564,201 739.691,239	2	619.560,362 739.698,483	8.198	2	619.560,362 739.698,483	3	619.552,651 739.705,899	10.698	3	619.552,651 739.705,899	4	619.550,093 739.708,572	3.7
4	619.550,093 739.708,572	5	619.539,339 739.719,706	15.479	5	619.539,339 739.719,706	6	619.534,64 739.724,571	6.764	6	619.534,64 739.724,571	7	619.525,502 739.733,059	12.472
7	619.525,502 739.733,059	8	619.516,267 739.741,637	12.604	8	619.516,267 739.741,637	9	619.512,708 739.746,25	5.826	9	619.512,708 739.746,25	10	619.504,877 739.756,398	12.818
10	619.504,877 739.756,398	11	619.499,3 739.763,625	9.129	11	619.499,3 739.763,625	12	619.494,447 739.769,914	7.944	12	619.494,447 739.769,914	13	619.493,238 739.771,481	1.979
13	619.493,238 739.771,481	14	619.492,511 739.772,423	1.19	14	619.492,511 739.772,423	15	619.489,516 739.773,651	3.237	15	619.489,516 739.773,651	16	619.488,432 739.774,653	1.476

Punct început	X / Y	Punct sfârșit	X / Y	Lungime segment	Punct început	X / Y	Punct sfârșit	X / Y	Lungime segment	Punct început	X / Y	Punct sfârșit	X / Y	Lungime segment
16	619.488,432 739.774,653	17	619.479,606 739.782,818	12.024	17	619.479,606 739.782,818	18	619.473,11 739.788,828	8.85	18	619.473,11 739.788,828	19	619.471,232 739.791,179	3.009
19	619.471,232 739.791,179	20	619.463,673 739.800,639	12.109	20	619.463,673 739.800,639	21	619.449,295 739.818,633	23.033	21	619.449,295 739.818,633	22	619.436,684 739.834,415	20.202
22	619.436,684 739.834,415	23	619.433,268 739.838,051	4.989	23	619.433,268 739.838,051	24	619.426,822 739.844,911	9.413	24	619.426,822 739.844,911	25	619.423,552 739.848,39	4.775
25	619.423,552 739.848,39	26	619.420,209 739.851,948	4.882	26	619.420,209 739.851,948	27	619.417,412 739.854,925	4.085	27	619.417,412 739.854,925	28	619.408,75 739.864,143	12.649
28	619.408,75 739.864,143	29	619.394,511 739.878,001	19.869	29	619.394,511 739.878,001	30	619.393,207 739.888,974	11.05	30	619.393,207 739.888,974	31	619.389,784 739.896,101	7.906
31	619.389,784 739.896,101	32	619.385,017 739.900,655	6.593	32	619.385,017 739.900,655	33	619.374,442 739.904,861	11.381	33	619.374,442 739.904,861	34	619.370,235 739.906,533	4.527
34	619.370,235 739.906,533	35	619.361,78 739.909,896	9.099	35	619.361,78 739.909,896	36	619.360,831 739.913,627	3.85	36	619.360,831 739.913,627	37	619.359,472 739.918,973	5.516
37	619.359,472 739.918,973	38	619.357,815 739.925,489	6.723	38	619.357,815 739.925,489	39	619.355,983 739.927,555	2.761	39	619.355,983 739.927,555	40	619.354,702 739.929,001	1.932
40	619.354,702 739.929,001	41	619.357,039 739.929,644	2.424	41	619.357,039 739.929,644	42	619.359,202 739.935,876	6.597	42	619.359,202 739.935,876	43	619.358,249 739.944,739	8.914
43	619.358,249 739.944,739	44	619.352,472 739.945,429	5.818	44	619.352,472 739.945,429	45	619.350,906 739.945,278	1.573	45	619.350,906 739.945,278	46	619.348,265 739.955,784	10.833
46	619.348,265 739.955,784	47	619.348,26 739.955,805	0.022	47	619.348,26 739.955,805	48	619.348,098 739.956,449	0.664	48	619.348,098 739.956,449	49	619.350,345 739.965,655	9.476
49	619.350,345 739.965,655	50	619.348,895 739.976,28	10.723	50	619.348,895 739.976,28	51	619.345,585 739.980,63	5.466	51	619.345,585 739.980,63	52	619.345,562 739.980,66	0.038
52	619.345,562 739.980,66	53	619.344,66 739.981,846	1.49	53	619.344,66 739.981,846	54	619.344,263 739.991,63	9.792	54	619.344,263 739.991,63	55	619.345,14 740.000,458	8.871
55	619.345,14 740.000,458	56	619.342,409 740.014,265	14.075	56	619.342,409 740.014,265	57	619.342,262 740.014,927	0.678	57	619.342,262 740.014,927	58	619.340,332 740.023,597	8.882
58	619.340,332 740.023,597	59	619.340,181 740.027,715	4.121	59	619.340,181 740.027,715	60	619.339,774 740.038,867	11.159	60	619.339,774 740.038,867	61	619.339,375 740.047,961	9.103
61	619.339,375 740.047,961	62	619.339,131 740.053,514	5.558	62	619.339,131 740.053,514	63	619.337,003 740.065,468	12.142	63	619.337,003 740.065,468	64	619.335,781 740.072,326	6.966
64	619.335,781 740.072,326	65	619.334,95 740.076,997	4.744	65	619.334,95 740.076,997	66	619.335,778 740.087,72	10.755	66	619.335,778 740.087,72	67	619.335,005 740.090,192	2.59
67	619.335,005 740.090,192	68	619.330,724 740.103,893	14.354	68	619.330,724 740.103,893	69	619.324,937 740.144,531	41.048	69	619.324,937 740.144,531	70	619.322,65 740.160,594	16.225
70	619.322,65 740.160,594	71	619.321,37 740.169,579	9.076	71	619.321,37 740.169,579	72	619.319,819 740.189,381	19.863	72	619.319,819 740.189,381	73	619.318,62 740.204,681	15.347
73	619.318,62 740.204,681	74	619.318,222 740.209,758	5.093	74	619.318,222 740.209,758	75	619.316,877 740.226,925	17.22	75	619.316,877 740.226,925	76	619.313,594 740.236,007	9.657
76	619.313,594 740.236,007	77	619.312,537 740.238,931	3.109	77	619.312,537 740.238,931	78	619.309,79 740.261,568	22.803	78	619.309,79 740.261,568	79	619.308,811 740.269,638	8.129
79	619.308,811 740.269,638	80	619.308,187 740.276,68	7.07	80	619.308,187 740.276,68	81	619.307,394 740.285,64	8.995	81	619.307,394 740.285,64	82	619.306,247 740.298,609	13.02
82	619.306,247 740.298,609	83	619.305,152 740.305,794	7.268	83	619.305,152 740.305,794	84	619.303,088 740.319,333	13.695	84	619.303,088 740.319,333	85	619.296,453 740.339,634	21.358
85	619.296,453 740.339,634	86	619.294,714 740.344,128	4.819	86	619.294,714 740.344,128	87	619.290,268 740.355,621	12.323	87	619.290,268 740.355,621	88	619.285,814 740.367,135	12.345
88	619.285,814 740.367,135	89	619.281,353 740.378,665	12.363	89	619.281,353 740.378,665	90	619.276,887 740.390,212	12.381	90	619.276,887 740.390,212	91	619.274,74 740.395,76	5.949
91	619.274,74 740.395,76	92	619.271,518 740.404,09	8.931	92	619.271,518 740.404,09	93	619.267,934 740.413,354	9.933	93	619.267,934 740.413,354	94	619.265,692 740.419,15	6.215
94	619.265,692 740.419,15	95	619.263,448 740.424,95	6.219	95	619.263,448 740.424,95	96	619.258,957 740.436,56	12.448	96	619.258,957 740.436,56	97	619.254,458 740.448,191	12.471
97	619.254,458 740.448,191	98	619.249,242 740.461,672	14.455	98	619.249,242 740.461,672	99	619.214,724 740.550,282	95.096	99	619.214,724 740.550,282	100	619.180,961 740.634,056	90.322
100	619.180,961 740.634,056	101	619.175,655 740.647,221	14.194	101	619.175,655 740.647,221	102	619.172,325 740.655,485	8.91	102	619.172,325 740.655,485	103	619.166,588 740.671,369	16.888
103	619.166,588 740.671,369	104	619.163,23 740.680,668	9.887	104	619.163,23 740.680,668	105	619.161,529 740.685,378	5.008	105	619.161,529 740.685,378	106	619.159,44 740.690,009	5.08
106	619.159,44 740.690,009	107	619.158,936 740.691,126	1.225	107	619.158,936 740.691,126	108	619.155,913 740.697,828	7.352	108	619.155,913 740.697,828	109	619.152,182 740.706,098	9.073
109	619.152,182 740.706,098	110	619.144,152 740.723,896	19.526	110	619.144,152 740.723,896	111	619.142,966 740.729,722	5.945	111	619.142,966 740.729,722	112	619.140,064 740.743,975	14.545
112	619.140,064 740.743,975	113	619.139,631 740.746,101	2.17	113	619.139,631 740.746,101	114	619.123,029 740.753,203	18.057	114	619.123,029 740.753,203	115	619.120,555 740.753,776	2.539

Punct început	X / Y	Punct sfârşit	X / Y	Lungime segment	Punct început	X / Y	Punct sfârşit	X / Y	Lungime segment	Punct început	X / Y	Punct sfârşit	X / Y	Lungime segment
115	619.120,555 740.753,776	116	619.112,31 740.755,685	8.463	116	619.112,31 740.755,685	117	619.108,423 740.756,585	3.99	117	619.108,423 740.756,585	118	619.106,201 740.757,97	2.618
118	619.106,201 740.757,97	119	619.106,456 740.759,192	1.248	119	619.106,456 740.759,192	120	619.111,336 740.765,467	7.949	120	619.111,336 740.765,467	121	619.107,061 740.767,912	4.925
121	619.107,061 740.767,912	122	619.106,045 740.768,437	1.144	122	619.106,045 740.768,437	123	619.100,868 740.761,778	8.435	123	619.100,868 740.761,778	124	619.099,797 740.756,658	5.231
124	619.099,797 740.756,658	125	619.101,712 740.753,697	3.526	125	619.101,712 740.753,697	126	619.104,59 740.751,903	3.391	126	619.104,59 740.751,903	127	619.106,097 740.750,964	1.776
127	619.106,097 740.750,964	128	619.108,454 740.750,419	2.419	128	619.108,454 740.750,419	129	619.116,7 740.748,51	8.464	129	619.116,7 740.748,51	130	619.121,157 740.747,478	4.575
130	619.121,157 740.747,478	131	619.134,379 740.741,822	14.381	131	619.134,379 740.741,822	132	619.135,273 740.737,432	4.48	132	619.135,273 740.737,432	133	619.138,175 740.723,179	14.545
133	619.138,175 740.723,179	134	619.138,407 740.722,041	1.161	134	619.138,407 740.722,041	135	619.148,109 740.700,536	23.592	135	619.148,109 740.700,536	136	619.151,84 740.692,266	9.073
136	619.151,84 740.692,266	137	619.154,863 740.685,563	7.353	137	619.154,863 740.685,563	138	619.155,367 740.684,446	1.225	138	619.155,367 740.684,446	139	619.155,965 740.683,122	1.453
139	619.155,965 740.683,122	140	619.158,958 740.674,833	8.813	140	619.158,958 740.674,833	141	619.162,316 740.665,534	9.887	141	619.162,316 740.665,534	142	619.166,718 740.653,344	12.96
142	619.166,718 740.653,344	143	619.171,483 740.641,523	12.745	143	619.171,483 740.641,523	144	619.176,206 740.629,802	12.637	144	619.176,206 740.629,802	145	619.182,773 740.613,509	17.567
145	619.182,773 740.613,509	146	619.183,471 740.611,776	1.868	146	619.183,471 740.611,776	147	619.190,728 740.593,771	19.412	147	619.190,728 740.593,771	148	619.197,503 740.576,96	18.125
148	619.197,503 740.576,96	149	619.204,557 740.559,457	18.871	149	619.204,557 740.559,457	150	619.209,146 740.548,072	12.275	150	619.209,146 740.548,072	151	619.235,305 740.480,921	72.066
151	619.235,305 740.480,921	152	619.236,669 740.477,418	3.759	152	619.236,669 740.477,418	153	619.240,041 740.468,762	9.29	153	619.240,041 740.468,762	154	619.243,483 740.459,928	9.481
154	619.243,483 740.459,928	155	619.243,649 740.459,501	0.458	155	619.243,649 740.459,501	156	619.250,248 740.442,442	18.291	156	619.250,248 740.442,442	157	619.254,747 740.430,812	12.47
157	619.254,747 740.430,812	158	619.259,239 740.419,2	12.451	158	619.259,239 740.419,2	159	619.261,483 740.413,401	6.218	159	619.261,483 740.413,401	160	619.263,725 740.407,605	6.215
160	619.263,725 740.407,605	161	619.267,309 740.398,34	9.934	161	619.267,309 740.398,34	162	619.270,531 740.390,012	8.93	162	619.270,531 740.390,012	163	619.272,677 740.384,463	5.95
163	619.272,677 740.384,463	164	619.277,144 740.372,916	12.381	164	619.277,144 740.372,916	165	619.281,604 740.361,388	12.361	165	619.281,604 740.361,388	166	619.286,059 740.349,871	12.349
166	619.286,059 740.349,871	167	619.290,506 740.338,377	12.324	167	619.290,506 740.338,377	168	619.290,799 740.337,618	0.814	168	619.290,799 740.337,618	169	619.297,231 740.317,94	20.703
169	619.297,231 740.317,94	170	619.300,128 740.298,933	19.227	170	619.300,128 740.298,933	171	619.300,287 740.297,891	1.054	171	619.300,287 740.297,891	172	619.302,842 740.269,011	28.993
172	619.302,842 740.269,011	173	619.303,305 740.265,197	3.842	173	619.303,305 740.265,197	174	619.305,188 740.249,685	15.626	174	619.305,188 740.249,685	175	619.306,663 740.237,531	12.243
175	619.306,663 740.237,531	176	619.309,322 740.230,175	7.822	176	619.309,322 740.230,175	177	619.310,955 740.225,657	4.804	177	619.310,955 740.225,657	178	619.314,361 740.182,223	43.567
178	619.314,361 740.182,223	179	619.314,789 740.176,766	5.474	179	619.314,789 740.176,766	180	619.315,406 740.168,907	7.883	180	619.315,406 740.168,907	181	619.317,576 740.153,664	15.397
181	619.317,576 740.153,664	182	619.319,865 740.137,59	16.236	182	619.319,865 740.137,59	183	619.324,852 740.102,567	35.376	183	619.324,852 740.102,567	184	619.329,706 740.087,032	16.276
184	619.329,706 740.087,032	185	619.329,355 740.082,474	4.571	185	619.329,355 740.082,474	186	619.328,908 740.076,697	5.794	186	619.328,908 740.076,697	187	619.330,901 740.065,51	11.363
187	619.330,901 740.065,51	188	619.331,096 740.064,416	1.111	188	619.331,096 740.064,416	189	619.333,155 740.052,854	11.744	189	619.333,155 740.052,854	190	619.333,727 740.039,813	13.054
190	619.333,727 740.039,813	191	619.333,776 740.038,679	1.135	191	619.333,776 740.038,679	192	619.333,515 740.025,85	12.832	192	619.333,515 740.025,85	193	619.333,57 740.022,871	2.98
193	619.333,57 740.022,871	194	619.334,044 740.020,475	2.442	194	619.334,044 740.020,475	195	619.338,014 740.000,41	20.454	195	619.338,014 740.000,41	196	619.338,072 740.000,118	0.298
196	619.338,072 740.000,118	197	619.337,249 739.991,836	8.323	197	619.337,249 739.991,836	198	619.337,754 739.979,36	12.486	198	619.337,754 739.979,36	199	619.341,247 739.974,771	5.767
199	619.341,247 739.974,771	200	619.341,27 739.974,742	0.037	200	619.341,27 739.974,742	201	619.342,209 739.973,508	1.551	201	619.342,209 739.973,508	202	619.343,229 739.966,025	7.552
202	619.343,229 739.966,025	203	619.340,886 739.956,425	9.882	203	619.340,886 739.956,425	204	619.342,886 739.948,472	8.201	204	619.342,886 739.948,472	205	619.342,891 739.948,45	0.023
205	619.342,891 739.948,45	206	619.345,586 739.937,734	11.05	206	619.345,586 739.937,734	207	619.351,896 739.938,341	6.339	207	619.351,896 739.938,341	208	619.352,074 739.936,688	1.663
208	619.352,074 739.936,688	209	619.351,633 739.935,416	1.346	209	619.351,633 739.935,416	210	619.347,591 739.934,304	4.192	210	619.347,591 739.934,304	211	619.347,174 739.926,941	7.375
211	619.347,174 739.926,941	212	619.351,399 739.922,174	6.37	212	619.351,399 739.922,174	213	619.351,449 739.922,117	0.076	213	619.351,449 739.922,117	214	619.354,11 739.911,656	10.794

Punct început	X / Y	Punct sfârșit	X / Y	Lungime segment	Punct început	X / Y	Punct sfârșit	X / Y	Lungime segment	Punct început	X / Y	Punct sfârșit	X / Y	Lungime segment
214	619.354,11 739.911,656	215	619.355,467 739.906,319	5.507	215	619.355,467 739.906,319	216	619.355,876 739.904,71	1.66	216	619.355,876 739.904,71	217	619.365,961 739.900,7	10.853
217	619.365,961 739.900,7	218	619.377,622 739.896,063	12.549	218	619.377,622 739.896,063	219	619.381,165 739.894,654	3.813	219	619.381,165 739.894,654	220	619.384,026 739.891,921	3.957
220	619.384,026 739.891,921	221	619.386,393 739.886,992	5.468	221	619.386,393 739.886,992	222	619.387,853 739.874,713	12.365	222	619.387,853 739.874,713	223	619.403,867 739.859,127	22.347
223	619.403,867 739.859,127	224	619.413,21 739.849,192	13.638	224	619.413,21 739.849,192	225	619.416,017 739.846,207	4.097	225	619.416,017 739.846,207	226	619.419,099 739.842,929	4.499
226	619.419,099 739.842,929	227	619.422,624 739.839,182	5.144	227	619.422,624 739.839,182	228	619.429,072 739.832,325	9.412	228	619.429,072 739.832,325	229	619.431,216 739.830,045	3.13
229	619.431,216 739.830,045	230	619.459,386 739.794,789	45.128	230	619.459,386 739.794,789	231	619.466,945 739.785,329	12.109	231	619.466,945 739.785,329	232	619.467,97 739.784,047	1.641
232	619.467,97 739.784,047	233	619.475,441 739.777,135	10.178	233	619.475,441 739.777,135	234	619.484,268 739.768,969	12.025	234	619.484,268 739.768,969	235	619.485,69 739.767,653	1.938
235	619.485,69 739.767,653	236	619.488,117 739.766,659	2.623	236	619.488,117 739.766,659	237	619.490,142 739.764,034	3.315	237	619.490,142 739.764,034	238	619.496,75 739.755,471	10.816
238	619.496,75 739.755,471	239	619.502,683 739.747,783	9.711	239	619.502,683 739.747,783	240	619.508,401 739.740,372	9.36	240	619.508,401 739.740,372	241	619.511,079 739.736,902	4.383
241	619.511,079 739.736,902	242	619.521,337 739.727,374	14.0	242	619.521,337 739.727,374	243	619.529,876 739.719,442	11.655	243	619.529,876 739.719,442	244	619.535,131 739.713,965	7.59
244	619.535,131 739.713,965	245	619.544,667 739.704,027	13.773	245	619.544,667 739.704,027	246	619.547,563 739.701,147	4.084	246	619.547,563 739.701,147	247	619.548,13 739.700,536	0.834
247	619.548,13 739.700,536	248	619.548,141 739.700,525	0.016	248	619.548,141 739.700,525	249	619.554,701 739.694,215	9.102	249	619.554,701 739.694,215	250	619.559,654 739.684,871	10.576
250	619.559,654 739.684,871	1	619.564,201 739.691,239	7.825										

** Lungimile segmentelor sunt determinate în planul de proiecție Stereo 70 și sunt rotunjite la 1 milimetru.

*** Distanța dintre puncte este formată din segmente cumulate ce sunt mai mici decât valoarea 1 milimetru.

**DATE DESPRE IMOBILUL NR. 601**

Oficiul de Cadastru și Publicitate Imobiliară BOTOSANI
Biroul de Cadastru și Publicitate Imobiliară Dorohoi

A. Partea I. Descrierea imobilului

TEREN Extravilan

Nr. CF vechi:50633
Nr. cadastral vechi:50633

Adresa: Jud. Botosani

Nr. Crt	Nr cadastral Nr. topografic	Suprafața* (mp)	Observații / Referințe
A1	50633	1.000	Sector cadastral:17 Teren neimprejmuit;

B. Partea II. Proprietari și acte

Inscrieri privitoare la dreptul de proprietate și alte drepturi reale	Referințe
26659 / 22/12/2016	
Act Notarial nr. 3806, din 22/12/2016 emis de SPN Agachi Cornelia - Agachi Stelian;	
B2	A1
Intabulare, drept de PROPRIETATE, dobandit prin Conventie, cota actuala 1/1, cota initiala 1/1	
1) SARAFIM DANIELA-ADRIANA, bun comun	
2) SARAFIM GHEORGHE-VIOREL, căsătorit cu	

C. Partea III. SARCINI .

Inscrieri privind dezmembramintele dreptului de proprietate, drepturi reale de garanție și sarcini	Referințe
NU SUNT	

Anexa Nr. 1 La Partea I

Teren

Nr cadastral	Suprafața (mp)*	Observații / Referințe
50633	1.000	

* Suprafața este determinată în planul de proiecție Stereo 70.

DETALII LINIARE IMOBIL



Date referitoare la teren

Crt	Categorie folosință	Intra vilan	Suprafața (mp)	Tarla	Parcelă	Nr. topo	Observații / Referințe
1	arabil	NU	500	14	233/50	-	
2	pasune	NU	500	14	234/5	-	

Lungime Segmente

1) Valorile lungimilor segmentelor sunt obținute din proiecție în plan.

Punct început	X / Y	Punct sfârșit	X / Y	Lungime segment (** (m))
1	619.619,195 739.711,999	2	619.665,892 739.775,726	79.005
2	619.665,892 739.775,726	3	619.657,788 739.781,411	9.899
3	619.657,788 739.781,411	4	619.655,97 739.782,652	2.201
4	619.655,97 739.782,652	5	619.604,964 739.713,045	86.295

Punct început	X / Y	Punct sfârșit	X / Y	Lungime segment (** (m)
5	619.604,964 739.713,045	1	619.619,195 739.711,999	14.269

** Lungimile segmentelor sunt determinate în planul de proiecție Stereo 70 și sunt rotunjite la 1 milimetru.

*** Distanța dintre puncte este formată din segmente cumulate ce sunt mai mici decât valoarea 1 milimetru.

Neutilizabil în Circuitul Civil

**DATE DESPRE IMOBILUL NR. 599**

Oficiul de Cadastru și Publicitate Imobiliară BOTOSANI
Biroul de Cadastru și Publicitate Imobiliară Dorohoi

A. Partea I. Descrierea imobilului

TEREN Extravilan

Adresa: Jud. Botosani

Nr. Crt	Nr cadastral Nr. topografic	Suprafața* (mp)	Observații / Referințe
A1		666	Sector cadastral:17 Teren neimprejmuit; Imobilul se gaseste conform TP in pc 215/101, 305/2, 306/6, 234/1, 233/46, 239/4. Diferenta de 1117mp se gaseste la imobilul ID 431, diferenta de 1332mp se gaseste la imobilul ID 432 si diferenta de 485mp se gaseste la imobilul ID 598

B. Partea II. Proprietari și acte

Inscrieri privitoare la dreptul de proprietate și alte drepturi reale	Referințe
/	
Act Administrativ nr. 23819, din 11/11/1993 emis de CJSIPT BOTOSANI (Titlu proprietate);	
B1	A1
Intabulare, drept de PROPRIETATE, dobandit prin Reconstituire, cota actuala 1/1, cota initiala 1/1 1) VIȘIN NECULAI, Lipsa C.N.P.	

C. Partea III. SARCINI .

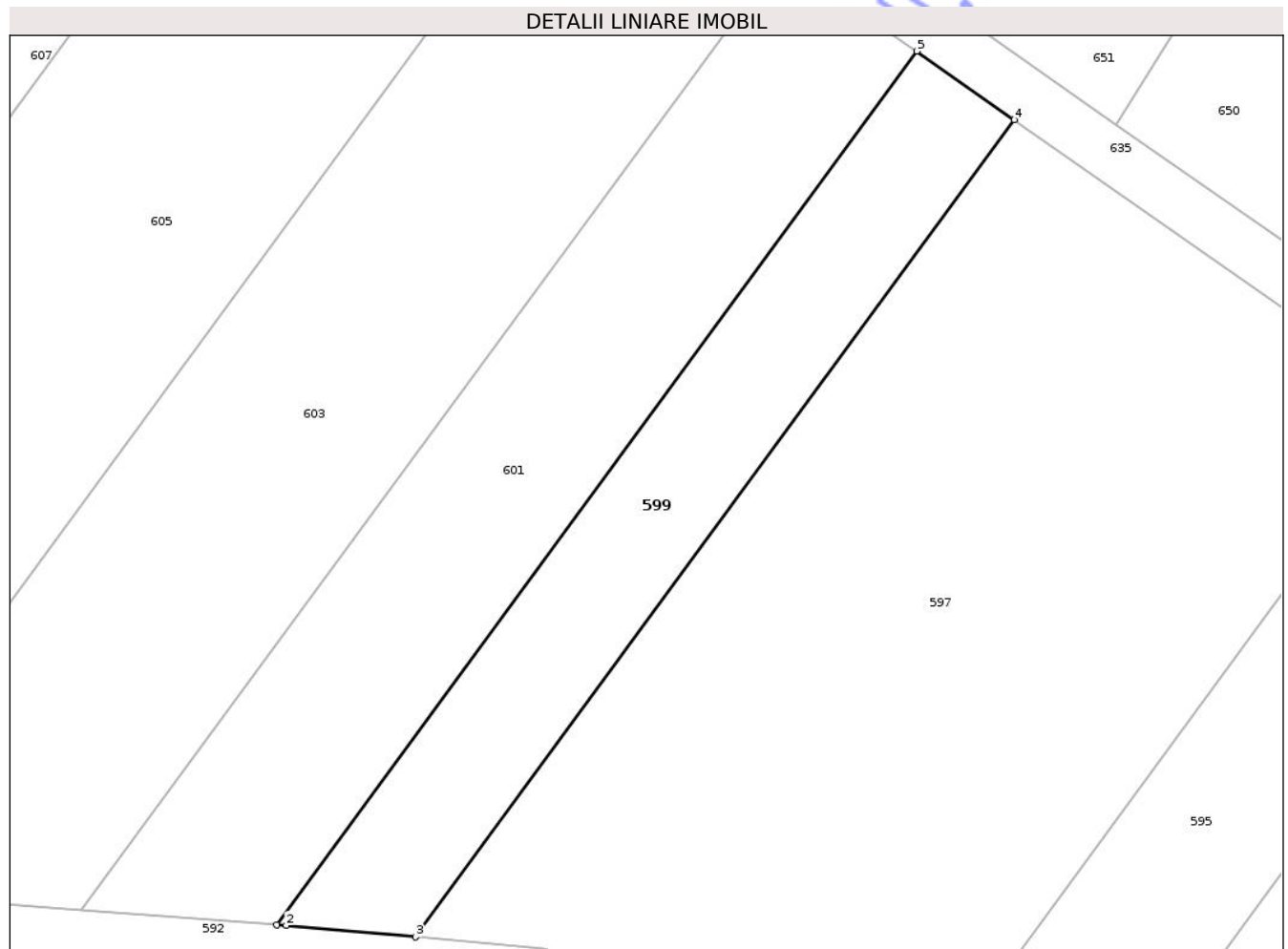
Inscrieri privind dezmembramentele dreptului de proprietate, drepturi reale de garanție și sarcini	Referințe
NU SUNT	

Anexa Nr. 1 La Partea I

Teren

Nr cadastral	Suprafața (mp)*	Observații / Referințe
	666	Imobilul se gaseste conform TP in pc 215/101, 305/2, 306/6, 234/1, 233/46,239/4. Diferenta de 1117mp se gaseste la imobilul ID 431, diferenta de 1332mp se gaseste la imobilul ID 432 si diferenta de 485mp se gaseste la imobilul ID 598

* Suprafața este determinată în planul de proiecție Stereo 70.



Date referitoare la teren

Crt	Categorie folosință	Intravilan	Suprafața (mp)	Tarla	Parcelă	Nr. topo	Observații / Referințe
1	pasune	NU	100	14	234/1	-	
2	arabil	NU	566	14	233/46	-	

Lungime Segmente

1) Valorile lungimilor segmentelor sunt obținute din proiecție în plan.

Punct început	X / Y	Punct sfârșit	X / Y	Lungime segment (** (m)
1	619.619,195 739.711,999	2	619.619,889 739.711,938	0.697
2	619.619,889 739.711,938	3	619.629,325 739.711,095	9.474
3	619.629,325 739.711,095	4	619.673,02 739.770,725	73.926
4	619.673,02 739.770,725	5	619.665,892 739.775,726	8.707

Punct început	X / Y	Punct sfârșit	X / Y	Lungime segment (** (m)
5	619.665,892 739.775,726	1	619.619,195 739.711,999	79.005

** Lungimile segmentelor sunt determinate în planul de proiecție Stereo 70 și sunt rotunjite la 1 milimetru.

*** Distanța dintre puncte este formată din segmente cumulate ce sunt mai mici decât valoarea 1 milimetru.

Neutilizabil în Circuitul Civil

**DATE DESPRE IMOBILUL NR. 602**

Oficiul de Cadastru și Publicitate Imobiliară BOTOSANI
Biroul de Cadastru și Publicitate Imobiliară Dorohoi

A. Partea I. Descrierea imobilului

TEREN Extravilan

Adresa: Jud. Botosani

Nr. Crt	Nr cadastral Nr. topografic	Suprafața* (mp)	Observații / Referințe
A1		566	Sector cadastral:17 Teren neimprejmuit; Imobilul se gaseste conform CVC in pc 305/5, 306/54, 239/3, 305/4, 306/55, 239/21. Diferenta de 2834mp se gaseste la imobilul ID 436

B. Partea II. Proprietari și acte

Inscrieri privitoare la dreptul de proprietate și alte drepturi reale	Referințe
/	
Act Notarial nr. 3248, din 29/03/2003 emis de SPN Agachi Cornelia-Agachi Stelian (Contract de vanzare - cumparare);	
B1	A1
Intabulare, drept de PROPRIETATE, dobandit prin Reconstituire, cota actuala 1/1, cota initiala 1/1	
1) SARAFIM GHEORGHE-VIOREL, Lipsa C.N.P.	
2) SARAFIM DANIELA-ADRIANA, Lipsa C.N.P.	

C. Partea III. SARCINI .

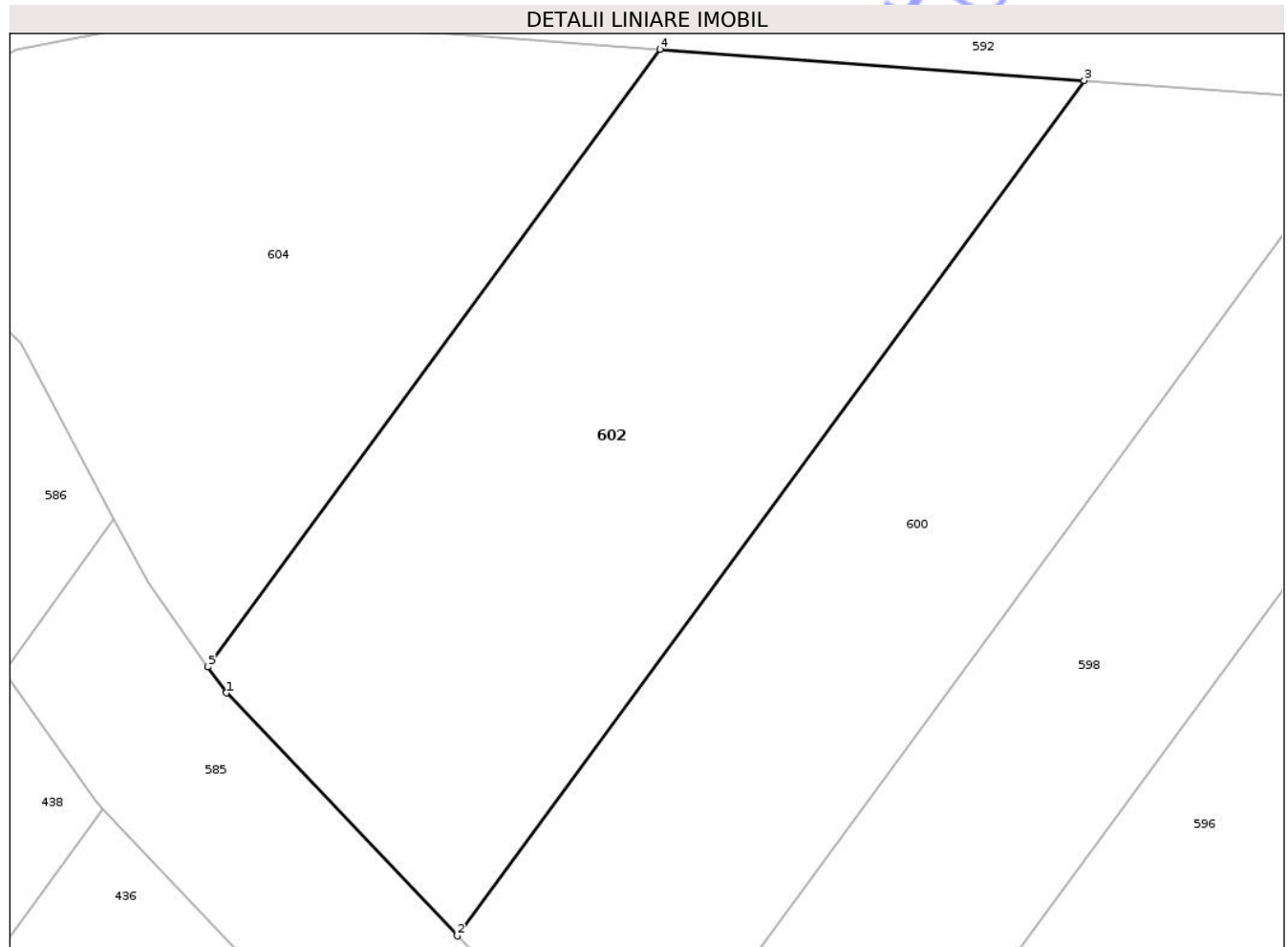
Inscrieri privind dezmembramintele dreptului de proprietate, drepturi reale de garanție și sarcini	Referințe
NU SUNT	

Anexa Nr. 1 La Partea I

Teren

Nr cadastral	Suprafața (mp)*	Observații / Referințe
	566	Imobilul se gaseste conform CVC in pc 305/5, 306/54, 239/3, 305/4, 306/55, 239/21. Diferenta de 2834mp se gaseste la imobilul ID 436

* Suprafața este determinată în planul de proiecție Stereo 70.



Date referitoare la teren

Crt	Categorie folosință	Intra vilan	Suprafața (mp)	Tarla	Parcelă	Nr. topo	Observații / Referințe
1	pasune	NU	566	14	239/3	-	

Lungime Segmente

1) Valorile lungimilor segmentelor sunt obținute din proiecție în plan.

Punct început	X / Y	Punct sfârșit	X / Y	Lungime segment (** (m)
1	619.568,854 739.684,013	2	619.578,432 739.673,949	13.893
2	619.578,432 739.673,949	3	619.604,401 739.709,389	43.936
3	619.604,401 739.709,389	4	619.586,826 739.710,679	17.622
4	619.586,826 739.710,679	5	619.568,087 739.685,091	31.716
5	619.568,087 739.685,091	1	619.568,854 739.684,013	1.323

** Lungimile segmentelor sunt determinate în planul de proiecţie Stereo 70 şi sunt rotunjite la 1 milimetru.

*** Distanţa dintre puncte este formată din segmente cumulate ce sunt mai mici decât valoarea 1 milimetru.

Neutilizabil în Circuitul
Civil

**DATE DESPRE IMOBILUL NR. 603**

Oficiul de Cadastru și Publicitate Imobiliară BOTOSANI
Biroul de Cadastru și Publicitate Imobiliară Dorohoi

A. Partea I. Descrierea imobilului

TEREN Extravilan

Nr. CF vechi:50609
Nr. cadastral vechi:50609

Adresa: Jud. Botosani

Nr. Crt	Nr cadastral Nr. topografic	Suprafața* (mp)	Observații / Referințe
A1	50609	1.600	Sector cadastral:17 Teren neimprejmuit;

B. Partea II. Proprietari și acte

Inscrieri privitoare la dreptul de proprietate și alte drepturi reale	Referințe
22446 / 25/10/2016	
Act Notarial nr. 3248, din 21/10/2016 emis de SPN Agachi Cornelia - Agachi Stelian (Contract de vanzare - cumparare);	
B2	A1
Intabulare, drept de PROPRIETATE, dobandit prin Conventie, cota actuala 1/1, cota initiala 1/1	
1) SARAFIM DANIELA-ADRIANA, bun propriu	
2) SARAFIM GHEORGHE-VIOREL, căsătorit cu	

C. Partea III. SARCINI .

Inscrieri privind dezmembramintele dreptului de proprietate, drepturi reale de garanție și sarcini	Referințe
NU SUNT	

Anexa Nr. 1 La Partea I

Teren

Nr cadastral	Suprafața (mp)*	Observații / Referințe
50609	1.600	

* Suprafața este determinată în planul de proiecție Stereo 70.



Date referitoare la teren

Crt	Categorie folosință	Intravilan	Suprafața (mp)	Tarla	Parcelă	Nr. topo	Observații / Referințe
1	arabil	NU	700	14	233/48	-	
2	pasune	NU	200	14	234/4	-	
3	arabil	NU	600	14	233/47	-	
4	pasune	NU	100	14	234/2	-	

Lungime Segmente

1) Valorile lungimilor segmentelor sunt obținute din proiecție în plan.

Punct început	X / Y	Punct sfârșit	X / Y	Lungime segment (** (m)
1	619.584,387 739.714,557	2	619.604,964 739.713,045	20.632
2	619.604,964 739.713,045	3	619.655,97 739.782,652	86.295
3	619.655,97 739.782,652	4	619.641,517 739.792,521	17.501

Punct început	X / Y	Punct sfârșit	X / Y	Lungime segment (** (m)
4	619.641,517 739.792,521	1	619.584,387 739.714,557	96.655

** Lungimile segmentelor sunt determinate în planul de proiecție Stereo 70 și sunt rotunjite la 1 milimetru.

*** Distanța dintre puncte este formată din segmente cumulate ce sunt mai mici decât valoarea 1 milimetru.

Neutilizabil în Circuitul Civil

**DATE DESPRE IMOBILUL NR. 702**

Oficiul de Cadastru și Publicitate Imobiliară BOTOSANI
Biroul de Cadastru și Publicitate Imobiliară Dorohoi

A. Partea I. Descrierea imobilului

TEREN Extravilan

Adresa: Jud. Botosani

Nr. Crt	Nr cadastral Nr. topografic	Suprafața* (mp)	Observații / Referințe
A1		5.021	Sector cadastral:17 Teren neimprejmuit; Imobilul se gaseste conform TP in pc 233/57. Diferenta de 979mp se gaseste la imobilul ID 703

B. Partea II. Proprietari și acte

Inscrieri privitoare la dreptul de proprietate și alte drepturi reale	Referințe
/	
Act Administrativ nr. 150750, din 24/01/2007 emis de CJSPT BOTOSANI (Titlu proprietate);	
B1	A1
Intabulare, drept de PROPRIETATE, dobandit prin Reconstituire, cota actuala 1/1, cota initiala 1/1 1) ALUNGI DOMNICA, Lipsa C.N.P.	

C. Partea III. SARCINI .

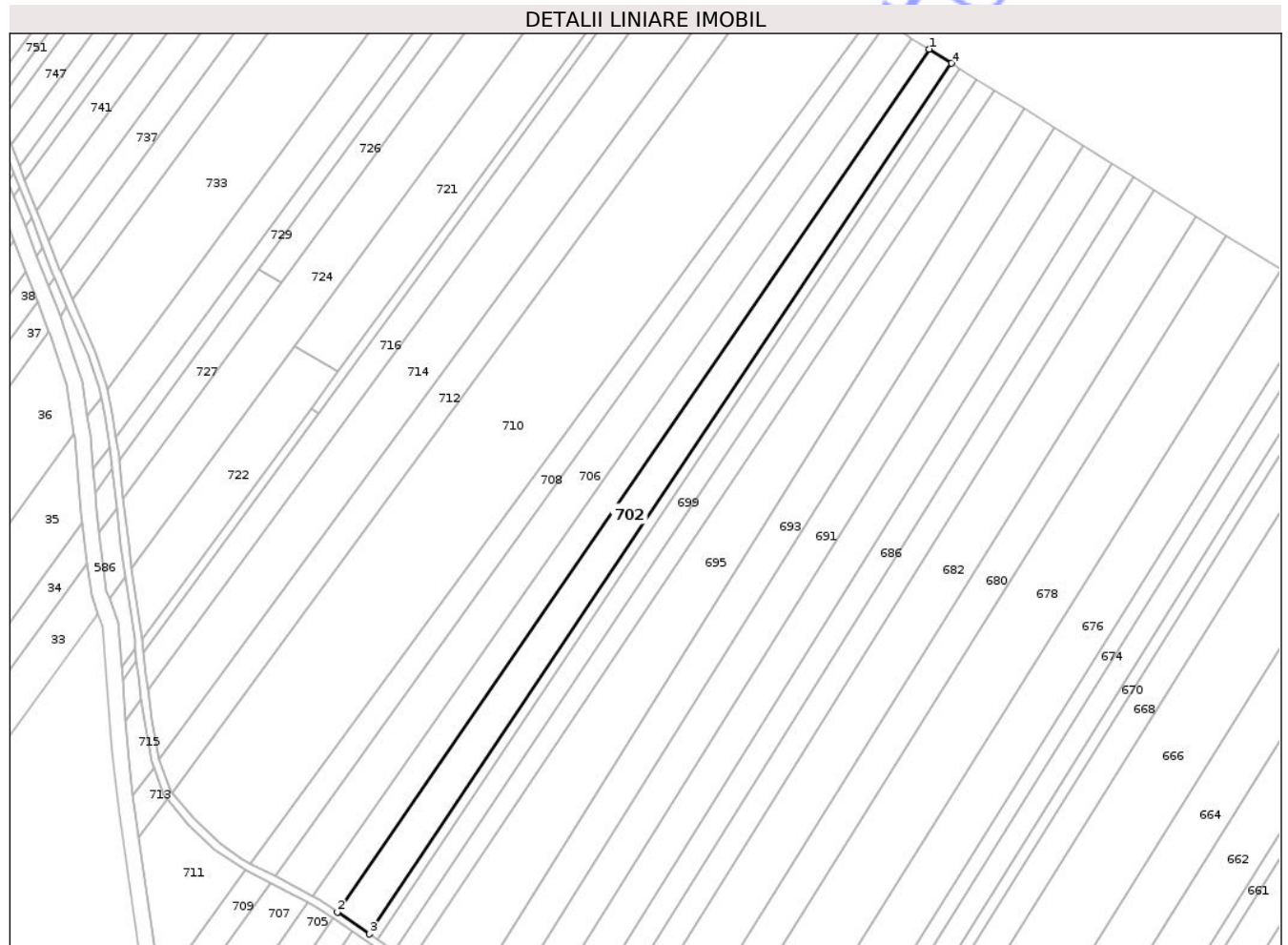
Inscrieri privind dezmembramintele dreptului de proprietate, drepturi reale de garanție și sarcini	Referințe
NU SUNT	

Anexa Nr. 1 La Partea I

Teren

Nr cadastral	Suprafața (mp)*	Observații / Referințe
	5.021	Imobilul se găsește conform TP în pc 233/57. Diferența de 979mp se găsește la imobilul ID 703

* Suprafața este determinată în planul de proiecție Stereo 70.



Date referitoare la teren

Crt	Categorie folosință	Intra vilan	Suprafața (mp)	Tarla	Parcelă	Nr. topo	Observații / Referințe
1	arabil	NU	4.521	14	233/57	-	
2	pasune	NU	500	14	227	-	

Lungime Segmente

1) Valorile lungimilor segmentelor sunt obținute din proiecție în plan.

Punct început	X / Y	Punct sfârșit	X / Y	Lungime segment (** (m)
1	619.627,402 740.446,367	2	619.400,871 740.116,173	400.431
2	619.400,871 740.116,173	3	619.413,201 740.107,744	14.935
3	619.413,201 740.107,744	4	619.635,99 740.440,982	400.852
4	619.635,99 740.440,982	1	619.627,402 740.446,367	10.137

** Lungimile segmentelor sunt determinate în planul de proiecţie Stereo 70 şi sunt rotunjite la 1 milimetru.

*** Distanţa dintre puncte este formată din segmente cumulate ce sunt mai mici decât valoarea 1 milimetru.

Neutilizabil în Circuitul
Civil

**DATE DESPRE IMOBILUL NR. 705**

Oficiul de Cadastru și Publicitate Imobiliară BOTOSANI
Biroul de Cadastru și Publicitate Imobiliară Dorohoi

A. Partea I. Descrierea imobilului

TEREN Extravilan

Adresa: Jud. Botosani

Nr. Crt	Nr cadastral Nr. topografic	Suprafața* (mp)	Observații / Referințe
A1		1.130	Sector cadastral:17 Teren neimprejmuit; Imobilul se gaseste conform TP in pc 232/19, 233/43, 123/44, 227/50. Diferenta de 3825mp se gaseste la imobilul ID 704 si diferenta de 45mp se gaseste la imobilul ID 25

B. Partea II. Proprietari și acte

Inscrieri privitoare la dreptul de proprietate și alte drepturi reale	Referințe
/	
Act Administrativ nr. 53192, din 25/08/1995 emis de CJSIPT BOTOSANI (Titlu proprietate);	
B1	A1
Intabulare, drept de PROPRIETATE, dobandit prin Reconstituire, cota actuala 1/1, cota initiala 1/1 1) CIUBEICĂ GHEORGHE, Lipsa C.N.P.	

C. Partea III. SARCINI .

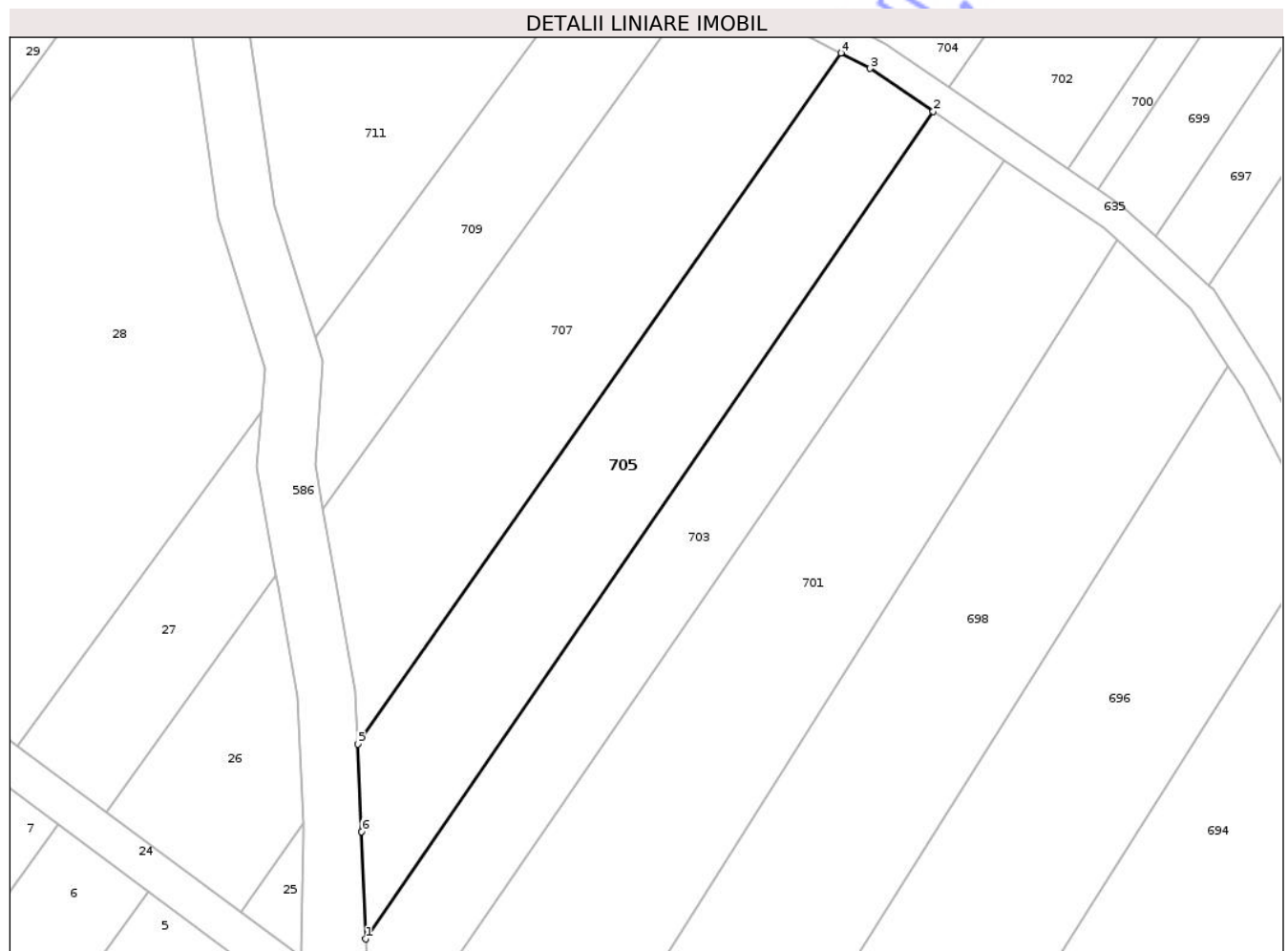
Inscrieri privind dezmembramintele dreptului de proprietate, drepturi reale de garanție și sarcini	Referințe
NU SUNT	

Anexa Nr. 1 La Partea I

Teren

Nr cadastral	Suprafața (mp)*	Observații / Referințe
	1.130	Imobilul se gaseste conform TP in pc 232/19, 233/43, 123/44, 227/50. Diferenta de 3825mp se gaseste la imobilul ID 704 si diferenta de 45mp se gaseste la imobilul ID 25

* Suprafața este determinată în planul de proiecție Stereo 70.



Date referitoare la teren

Crt	Categorie folosință	Intravilan	Suprafața (mp)	Tarla	Parcelă	Nr. topo	Observații / Referințe
1	pasune	NU	1.130	14	227/50	-	

Lungime Segmente

1) Valorile lungimilor segmentelor sunt obținute din proiecție în plan.

Punct început	X / Y	Punct sfârșit	X / Y	Lungime segment (** (m)
1	619.340,181 740.027,715	2	619.399,172 740.113,7	104.275
2	619.399,172 740.113,7	3	619.392,628 740.118,173	7.927
3	619.392,628 740.118,173	4	619.389,579 740.119,775	3.444
4	619.389,579 740.119,775	5	619.339,375 740.047,961	87.622

Punct început	X / Y	Punct sfârșit	X / Y	Lungime segment (** (m)
5	619.339,375 740.047,961	6	619.339,774 740.038,867	9.103
6	619.339,774 740.038,867	1	619.340,181 740.027,715	11.159

** Lungimile segmentelor sunt determinate în planul de proiecție Stereo 70 și sunt rotunjite la 1 milimetru.

*** Distanța dintre puncte este formată din segmente cumulate ce sunt mai mici decât valoarea 1 milimetru.

Neutilizabil în Circuitul Civil

**DATE DESPRE IMOBILUL NR. 707**

Oficiul de Cadastru și Publicitate Imobiliară BOTOSANI
Biroul de Cadastru și Publicitate Imobiliară Dorohoi

A. Partea I. Descrierea imobilului

TEREN Extravilan

Adresa: Jud. Botosani

Nr. Crt	Nr cadastral Nr. topografic	Suprafața* (mp)	Observații / Referințe
A1		1.279	Sector cadastral:17 Teren neimprejmuit; Imobilul se gaseste conform TP in pc 232/18, 233/44, 123/43, 227/49. Diferenta de 5550mp se gaseste la imobilul ID 706 si diferenta de 371mp se gaseste la imobilul ID 26

B. Partea II. Proprietari și acte

Inscrieri privitoare la dreptul de proprietate și alte drepturi reale	Referințe
/	
Act Administrativ nr. 53185, din 03/08/1995 emis de CJSIPT BOTOSANI (Titlu proprietate);	
B1	A1
Intabulare, drept de PROPRIETATE, dobandit prin Reconstituire, cota actuala 1/1, cota initiala 1/1 1) DUȚUC AGLAIA, Lipsa C.N.P.	

C. Partea III. SARCINI .

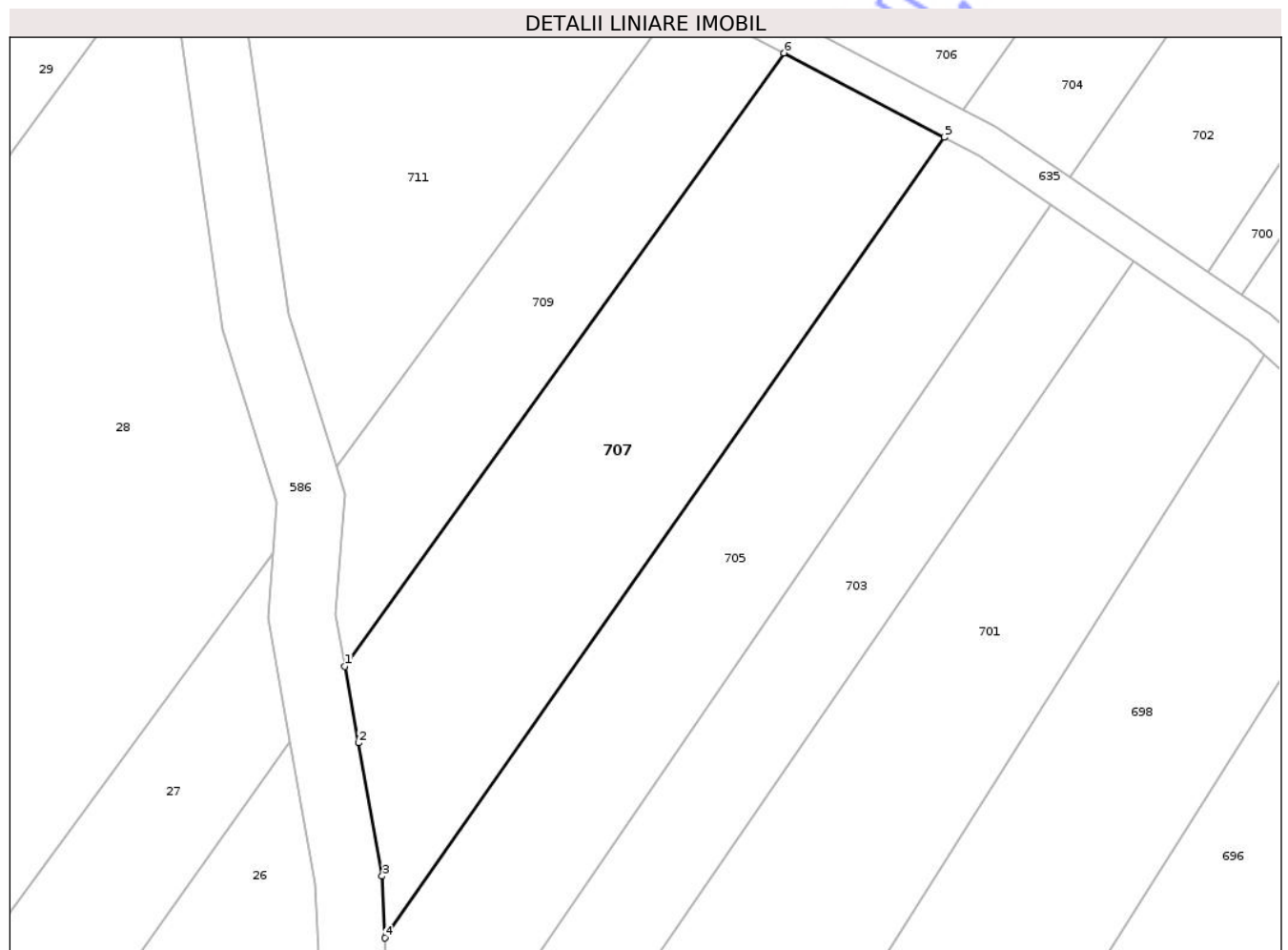
Inscrieri privind dezmembramintele dreptului de proprietate, drepturi reale de garanție și sarcini	Referințe
NU SUNT	

Anexa Nr. 1 La Partea I

Teren

Nr cadastral	Suprafața (mp)*	Observații / Referințe
	1.279	Imobilul se gaseste conform TP in pc 232/18, 233/44, 123/43, 227/49. Diferenta de 5550mp se gaseste la imobilul ID 706 si diferenta de 371mp se gaseste la imobilul ID 26

* Suprafața este determinată în planul de proiecție Stereo 70.



Date referitoare la teren

Crt	Categorie folosință	Intravilan	Suprafața (mp)	Tarla	Parcelă	Nr. topo	Observații / Referințe
1	pasune	NU	1.279	14	227/49	-	

Lungime Segmente

1) Valorile lungimilor segmentelor sunt obținute din proiecție în plan.

Punct început	X / Y	Punct sfârșit	X / Y	Lungime segment (** (m)
1	619.335,781 740.072,326	2	619.337,003 740.065,468	6.966
2	619.337,003 740.065,468	3	619.339,131 740.053,514	12.142
3	619.339,131 740.053,514	4	619.339,375 740.047,961	5.558
4	619.339,375 740.047,961	5	619.389,579 740.119,775	87.622

Punct început	X / Y	Punct sfârșit	X / Y	Lungime segment (** (m)
5	619.389,579 740.119,775	6	619.375,177 740.127,344	16.27
6	619.375,177 740.127,344	1	619.335,781 740.072,326	67.668

** Lungimile segmentelor sunt determinate în planul de proiecție Stereo 70 și sunt rotunjite la 1 milimetru.

*** Distanța dintre puncte este formată din segmente cumulate ce sunt mai mici decât valoarea 1 milimetru.

Neutilizabil în Circuitul Civil

**DATE DESPRE IMOBILUL NR. 709**

Oficiul de Cadastru și Publicitate Imobiliară BOTOSANI
Biroul de Cadastru și Publicitate Imobiliară Dorohoi

A. Partea I. Descrierea imobilului

TEREN Extravilan

Adresa: Jud. Botosani

Nr. Crt	Nr cadastral Nr. topografic	Suprafața* (mp)	Observații / Referințe
A1		647	Sector cadastral:17 Teren neimprejmuit; Imobilul se gaseste conform TP in pc 232/1, 233/38, 123/42, 227/37. Diferenta de 3344mp se gaseste la imobilul ID 708 si diferenta de 409mp se gaseste la imobilul ID 27

B. Partea II. Proprietari și acte

Inscrieri privitoare la dreptul de proprietate și alte drepturi reale	Referințe
/	
Act Administrativ nr. 53179, din 03/08/1995 emis de CJSIPT BOTOSANI (Titlu proprietate);	
B1	A1
Intabulare, drept de PROPRIETATE, dobandit prin Reconstituire, cota actuala 1/1, cota initiala 1/1	
1) TĂNASĂ VASILE, Lipsa C.N.P.	
2) TANASĂ GHEORGHE, Lipsa C.N.P.	
3) TĂNASĂ NECULAI, Lipsa C.N.P.	
4) LANDEA DOCHITA, Lipsa C.N.P.	

C. Partea III. SARCINI .

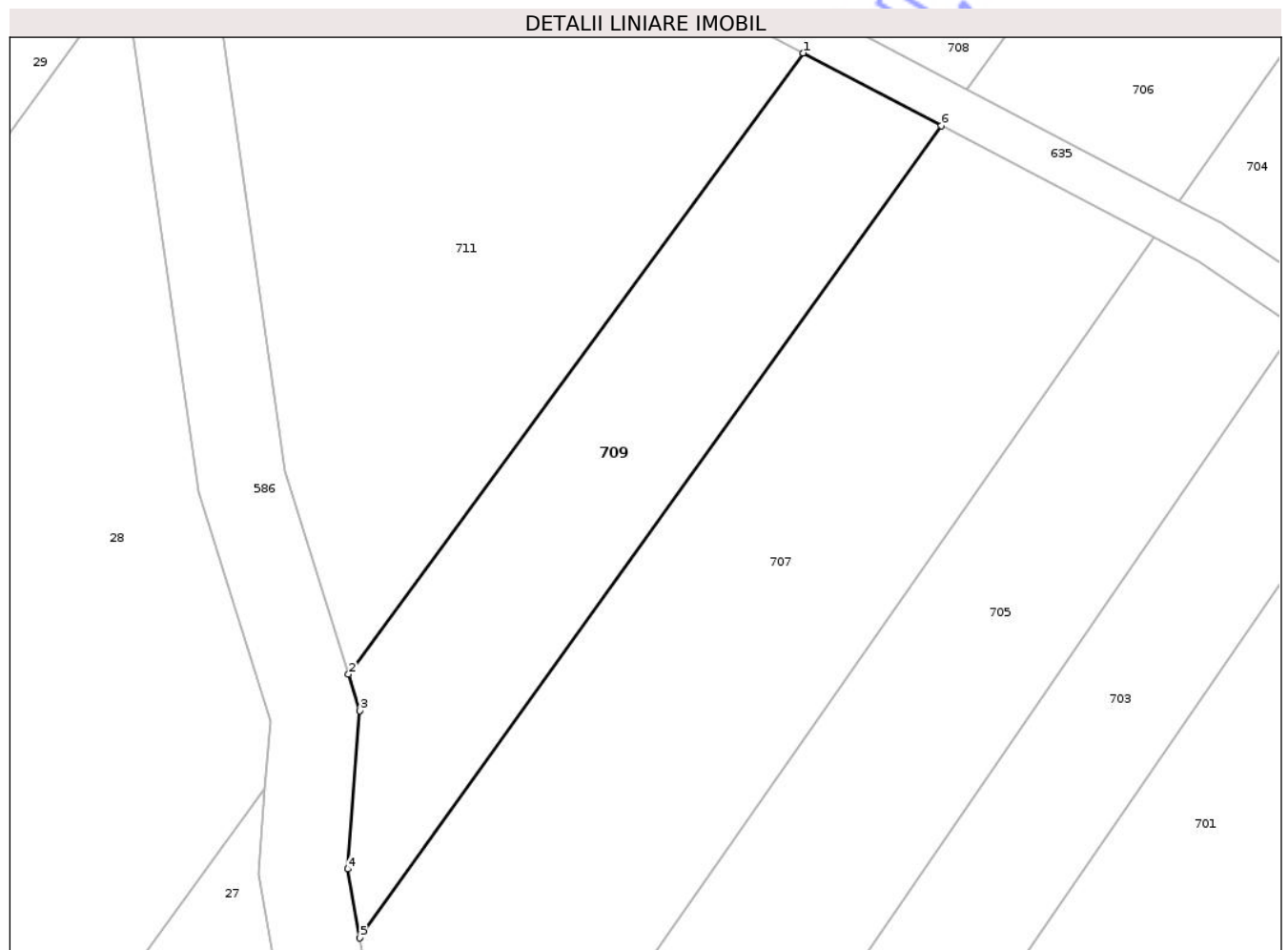
Inscrieri privind dezmembramintele dreptului de proprietate, drepturi reale de garanție și sarcini	Referințe
NU SUNT	

Anexa Nr. 1 La Partea I

Teren

Nr cadastral	Suprafața (mp)*	Observații / Referințe
	647	Imobilul se gaseste conform TP in pc 232/1, 233/38, 123/42, 227/37. Diferenta de 3344mp se gaseste la imobilul ID 708 si diferenta de 409mp se gaseste la imobilul ID 27

* Suprafața este determinată în planul de proiecție Stereo 70.



Date referitoare la teren

Crt	Categorie folosință	Intravilan	Suprafața (mp)	Tarla	Parcelă	Nr. topo	Observații / Referințe
1	pasune	NU	647	14	227/37	-	

Lungime Segmente

1) Valorile lungimilor segmentelor sunt obținute din proiecție în plan.

Punct început	X / Y	Punct sfârșit	X / Y	Lungime segment (** (m)
1	619.365,81 740.132,268	2	619.335,005 740.090,192	52.147
2	619.335,005 740.090,192	3	619.335,778 740.087,72	2.59
3	619.335,778 740.087,72	4	619.334,95 740.076,997	10.755
4	619.334,95 740.076,997	5	619.335,781 740.072,326	4.744

Punct început	X / Y	Punct sfârșit	X / Y	Lungime segment (** (m)
5	619.335,781 740.072,326	6	619.375,177 740.127,344	67.668
6	619.375,177 740.127,344	1	619.365,81 740.132,268	10.582

** Lungimile segmentelor sunt determinate în planul de proiecție Stereo 70 și sunt rotunjite la 1 milimetru.

*** Distanța dintre puncte este formată din segmente cumulate ce sunt mai mici decât valoarea 1 milimetru.

Neutilizabil în Circuitul Civil

**DATE DESPRE IMOBILUL NR. 711**

Oficiul de Cadastru și Publicitate Imobiliară BOTOSANI
Biroul de Cadastru și Publicitate Imobiliară Dorohoi

A. Partea I. Descrierea imobilului

TEREN Extravilan

Adresa: Jud. Botosani

Nr. Crt	Nr cadastral Nr. topografic	Suprafața* (mp)	Observații / Referințe
A1		1.408	Sector cadastral:17 Teren neimprejmuit; Imobilul se gaseste conform TP in pc 232/2, 233/39, 123/41, 227/36. Diferenta de 16102mp se gaseste la imobilul ID 710 si diferenta de 2490mp se gaseste la imobilul ID 28

B. Partea II. Proprietari și acte

Inscrieri privitoare la dreptul de proprietate și alte drepturi reale	Referințe
/	
Act Administrativ nr. 64656, din 30/07/2002 emis de CJSIPT BOTOSANI (Titlu proprietate);	
B1	A1
Intabulare, drept de PROPRIETATE, dobandit prin Reconstituire, cota actuala 1/1, cota initiala 1/1	
1) SCUTARU SAVETA, Lipsa C.N.P.	
2) MITROFAN HAIĐĂU VASILE, Lipsa C.N.P.	
3) MITROFAN NECULAI, Lipsa C.N.P.	

C. Partea III. SARCINI .

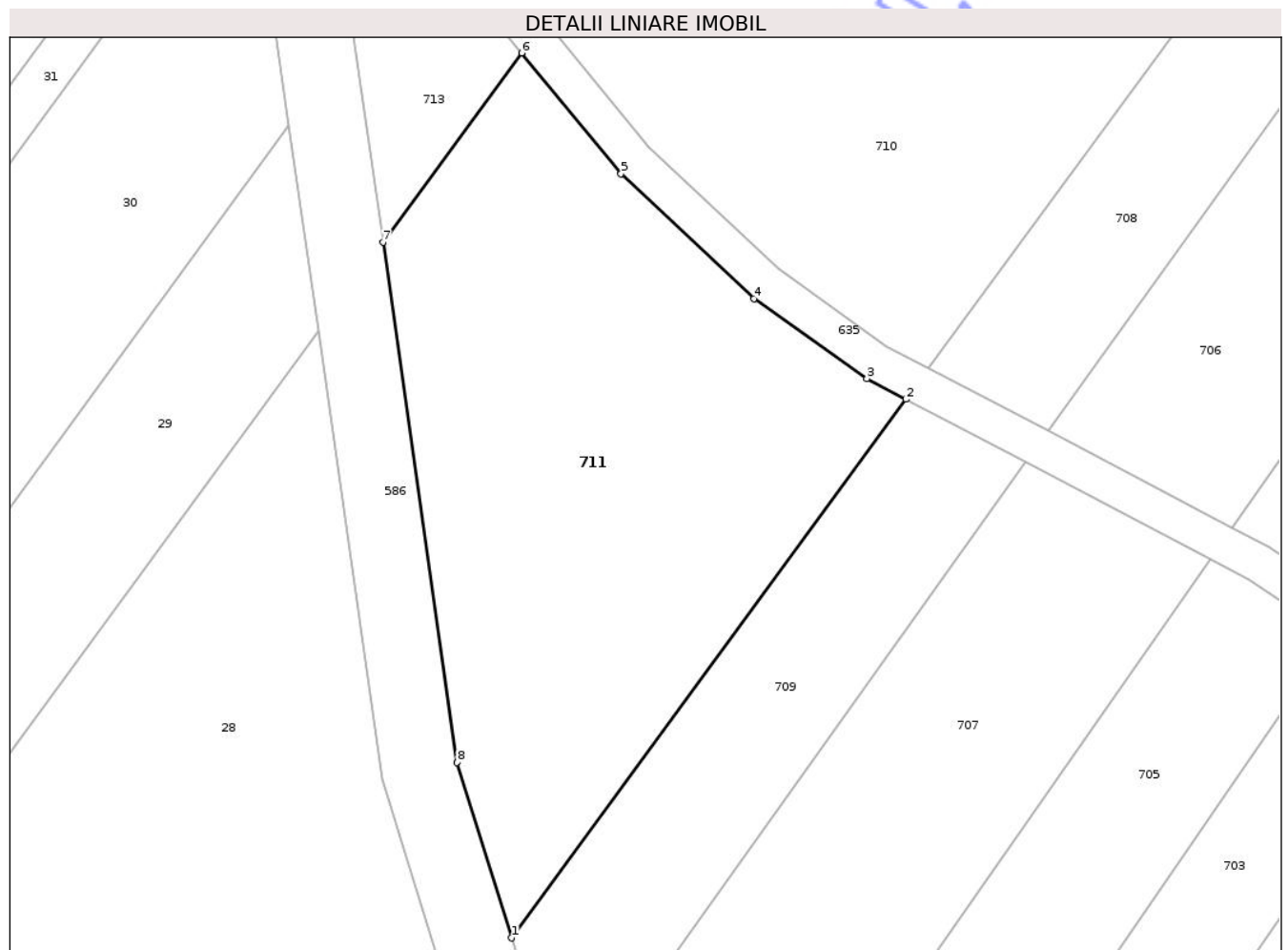
Inscrieri privind dezmembramintele dreptului de proprietate, drepturi reale de garanție și sarcini	Referințe
NU SUNT	

Anexa Nr. 1 La Partea I

Teren

Nr cadastral	Suprafața (mp)*	Observații / Referințe
	1.408	Imobilul se gaseste conform TP in pc 232/2, 233/39, 123/41, 227/36. Diferenta de 16102mp se gaseste la imobilul ID 710 si diferenta de 2490mp se gaseste la imobilul ID 28

* Suprafața este determinată in planul de proiecție Stereo 70.



Date referitoare la teren

Crt	Categorie folosință	Intravilan	Suprafața (mp)	Tarla	Parcelă	Nr. topo	Observații / Referințe
1	pasune	NU	1.408	14	227/36	-	

Lungime Segmente

1) Valorile lungimilor segmentelor sunt obținute din proiecție în plan.

Punct început	X / Y	Punct sfârșit	X / Y	Lungime segment (** (m)
1	619.335,005 740.090,192	2	619.365,81 740.132,268	52.147
2	619.365,81 740.132,268	3	619.362,752 740.133,875	3.455
3	619.362,752 740.133,875	4	619.353,924 740.140,129	10.819
4	619.353,924 740.140,129	5	619.343,527 740.149,878	14.253

Punct început	X / Y	Punct sfârşit	X / Y	Lungime segment (** (m)
5	619.343,527 740.149,878	6	619.335,767 740.159,324	12.225
6	619.335,767 740.159,324	7	619.324,937 740.144,531	18.334
7	619.324,937 740.144,531	8	619.330,724 740.103,893	41.048
8	619.330,724 740.103,893	1	619.335,005 740.090,192	14.354

** Lungimile segmentelor sunt determinate în planul de proiecţie Stereo 70 şi sunt rotunjite la 1 milimetru.

*** Distanţa dintre puncte este formată din segmente cumulate ce sunt mai mici decât valoarea 1 milimetru.

Neutilizabil în Circuitul Civil

**DATE DESPRE IMOBILUL NR. 713**

Oficiul de Cadastru și Publicitate Imobiliară BOTOSANI
Biroul de Cadastru și Publicitate Imobiliară Dorohoi

A. Partea I. Descrierea imobilului

TEREN Extravilan

Adresa: Jud. Botosani

Nr. Crt	Nr cadastral Nr. topografic	Suprafața* (mp)	Observații / Referințe
A1		176	Sector cadastral:17 Teren neimprejmuit; Imobilul se gaseste conform TP în pc 232/3, 233/37, 227/35, 123/40. Diferenta de 176mp se gaseste la imobilul ID 713 si diferenta de 991mp se gaseste la imobilul ID 29

B. Partea II. Proprietari și acte

Inscrieri privitoare la dreptul de proprietate și alte drepturi reale	Referințe
/	
Act Administrativ nr. 25327, din 27/04/1994 emis de CJSIPT BOTOSANI (Titlu proprietate);	
B1	A1
Intabulare, drept de PROPRIETATE, dobandit prin Reconstituire, cota actuala 1/1, cota initiala 1/1 1) SOLSCHI AUREL, Lipsa C.N.P.	

C. Partea III. SARCINI .

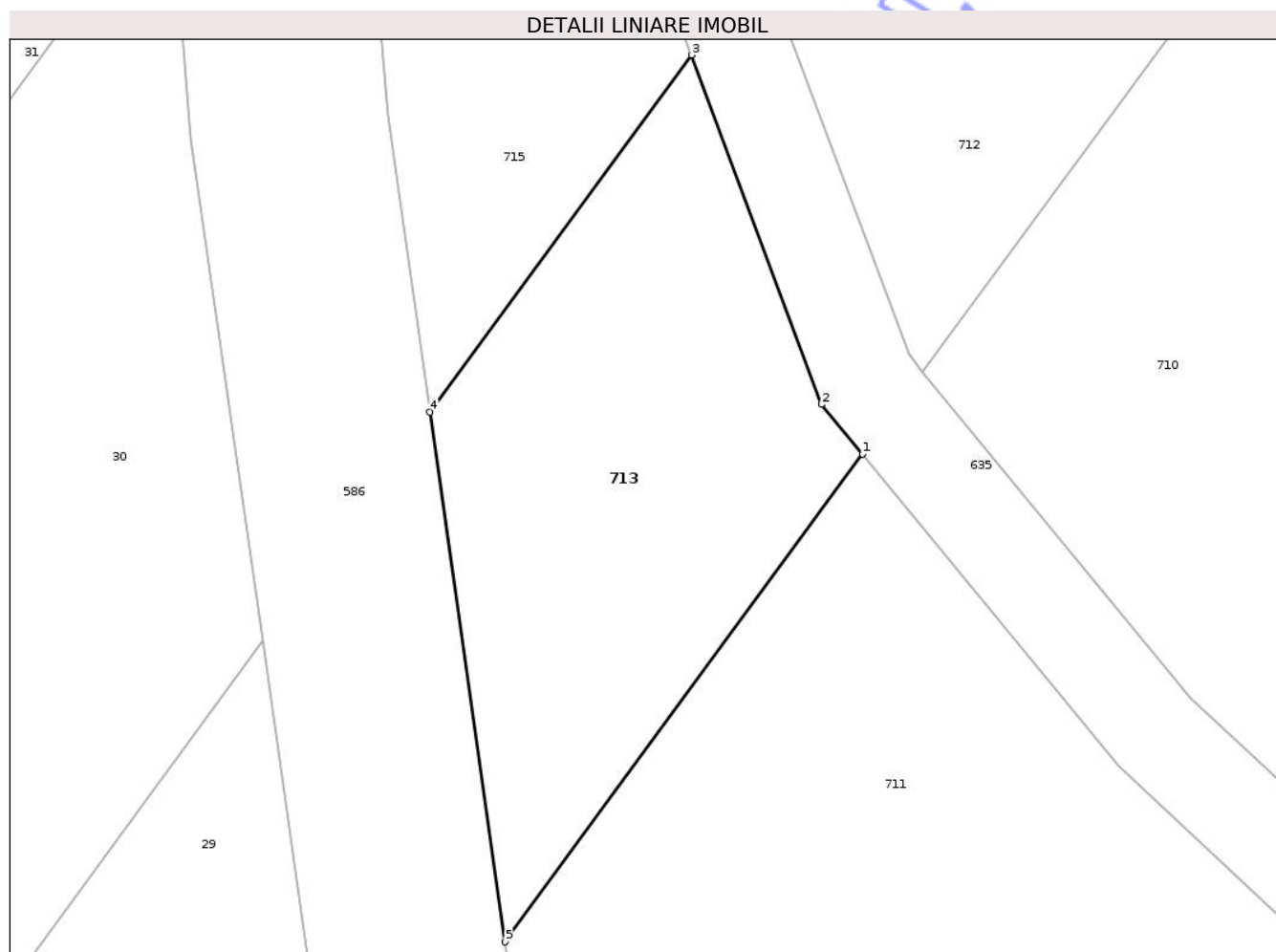
Inscrieri privind dezmembramintele dreptului de proprietate, drepturi reale de garanție și sarcini	Referințe
NU SUNT	

Anexa Nr. 1 La Partea I

Teren

Nr cadastral	Suprafața (mp)*	Observații / Referințe
	176	Imobilul se gaseste conform TP in pc 232/3, 233/37, 227/35, 123/40. Diferenta de 176mp se gaseste la imobilul ID 713 si diferenta de 991mp se gaseste la imobilul ID 29

* Suprafata este determinata in planul de proiectie Stereo 70.



Date referitoare la teren

Crt	Categorie folosință	Intravilan	Suprafața (mp)	Tarla	Parcelă	Nr. topo	Observații / Referințe
1	pasune	NU	176	14	227/35	-	

Lungime Segmente

1) Valorile lungimilor segmentelor sunt obținute din proiectie în plan.

Punct început	X / Y	Punct sfârșit	X / Y	Lungime segment (** (m)
1	619.335,767 740.159,324	2	619.334,53 740.160,829	1.948
2	619.334,53 740.160,829	3	619.330,58 740.171,426	11.309
3	619.330,58 740.171,426	4	619.322,65 740.160,594	13.424
4	619.322,65 740.160,594	5	619.324,937 740.144,531	16.225

Punct început	X / Y	Punct sfârșit	X / Y	Lungime segment (** (m)
5	619.324,937 740.144,531	1	619.335,767 740.159,324	18.334

** Lungimile segmentelor sunt determinate în planul de proiecție Stereo 70 și sunt rotunjite la 1 milimetru.

*** Distanța dintre puncte este formată din segmente cumulate ce sunt mai mici decât valoarea 1 milimetru.

Neutilizabil în Circuitul Civil

**DATE DESPRE IMOBILUL NR. 715**

Oficiul de Cadastru și Publicitate Imobiliară BOTOSANI
Biroul de Cadastru și Publicitate Imobiliară Dorohoi

A. Partea I. Descrierea imobilului

TEREN Extravilan

Adresa: Jud. Botosani

Nr. Crt	Nr cadastral Nr. topografic	Suprafața* (mp)	Observații / Referințe
A1		223	Sector cadastral:17 Teren neimprejmit; Imobilul se gaseste conform TP in pc 227/34, 232/4, 123/39. Diferenta de 7266mp se gaseste la imobilul ID 714 si diferenta de 1611mp se gaseste la imobilul ID 30

B. Partea II. Proprietari și acte

Inscrieri privitoare la dreptul de proprietate și alte drepturi reale	Referințe
/	
Act Administrativ nr. 53145, din 05/04/1995 emis de CJSIPT BOTOSANI (Titlu proprietate);	
B1	A1
Intabulare, drept de PROPRIETATE, dobandit prin Reconstituire, cota actuala 1/1, cota initiala 1/1 1) PRICOB VASILE, Lipsa C.N.P.	

C. Partea III. SARCINI .

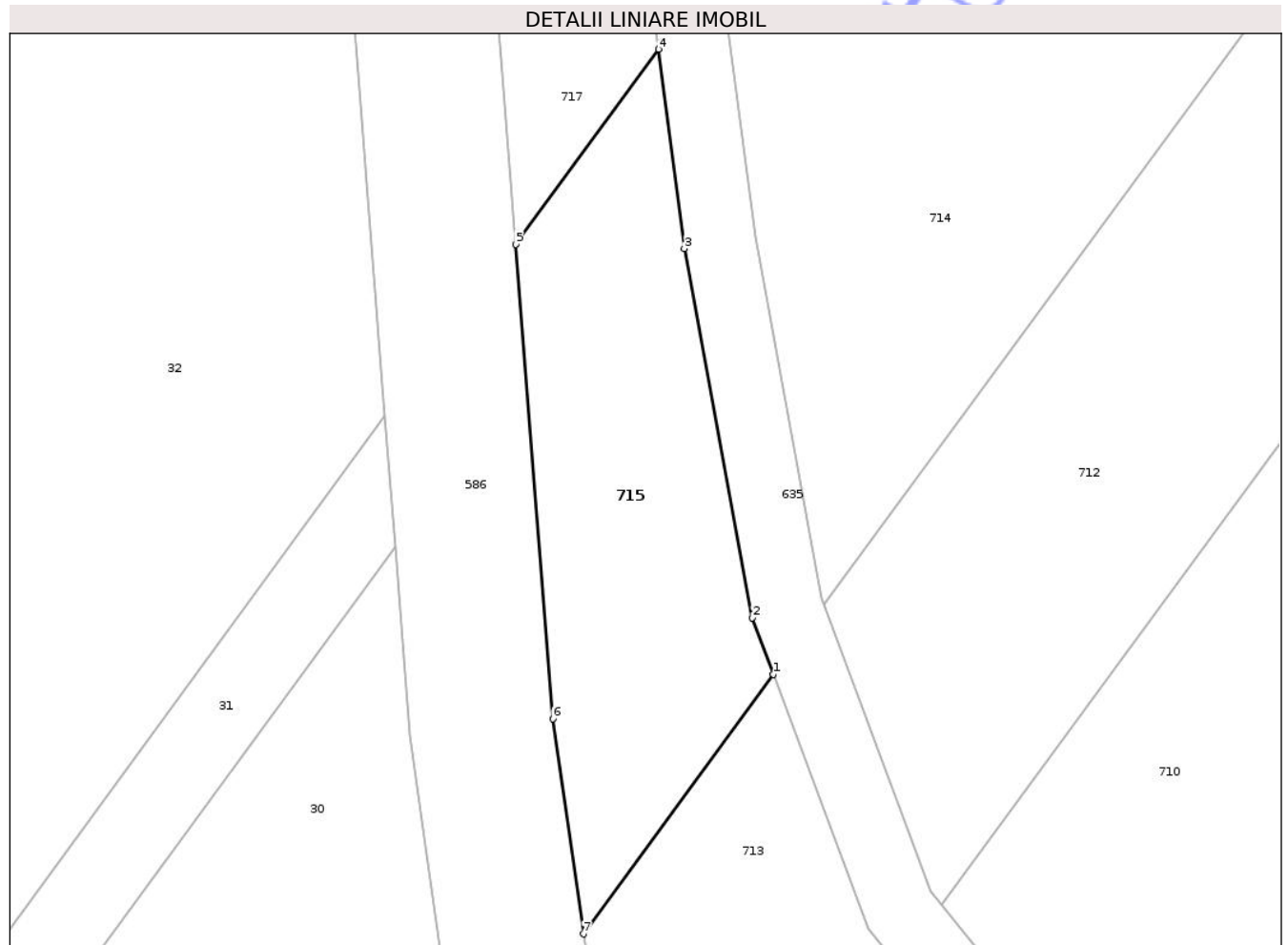
Inscrieri privind dezmembramintele dreptului de proprietate, drepturi reale de garanție și sarcini	Referințe
NU SUNT	

Anexa Nr. 1 La Partea I

Teren

Nr cadastral	Suprafața (mp)*	Observații / Referințe
	223	Imobilul se gaseste conform TP in pc 227/34, 232/4, 123/39. Diferenta de 7266mp se gaseste la imobilul ID 714 si diferenta de 1611mp se gaseste la imobilul ID 30

* Suprafața este determinată în planul de proiecție Stereo 70.



Date referitoare la teren

Crt	Categorie folosință	Intra vilan	Suprafața (mp)	Tarla	Parcelă	Nr. topo	Observații / Referințe
1	pasune	NU	223	14	227/34	-	

Lungime Segmente

1) Valorile lungimilor segmentelor sunt obținute din proiecție în plan.

Punct început	X / Y	Punct sfârșit	X / Y	Lungime segment (** (m)
1	619.330,58 740.171,426	2	619.329,703 740.173,781	2.513
2	619.329,703 740.173,781	3	619.326,859 740.189,207	15.686
3	619.326,859 740.189,207	4	619.325,78 740.197,523	8.386
4	619.325,78 740.197,523	5	619.319,819 740.189,381	10.091
5	619.319,819 740.189,381	6	619.321,37 740.169,579	19.863

Punct început	X / Y	Punct sfârșit	X / Y	Lungime segment (** (m)
6	619.321,37 740.169,579	7	619.322,65 740.160,594	9.076
7	619.322,65 740.160,594	1	619.330,58 740.171,426	13.424

** Lungimile segmentelor sunt determinate în planul de proiecție Stereo 70 și sunt rotunjite la 1 milimetru.

*** Distanța dintre puncte este formată din segmente cumulate ce sunt mai mici decât valoarea 1 milimetru.

Neutilizabil în Circuitul Civil

**DATE DESPRE IMOBILUL NR. 717**

Oficiul de Cadastru și Publicitate Imobiliară BOTOSANI
Biroul de Cadastru și Publicitate Imobiliară Dorohoi

A. Partea I. Descrierea imobilului

TEREN Extravilan

Adresa: Jud. Botosani

Nr. Crt	Nr cadastral Nr. topografic	Suprafața* (mp)	Observații / Referințe
A1		96	Sector cadastral:17 Teren neimprejmuit; Imobilul se gaseste conform TP în pc 123/38, 227/33, 231/20, 232/5. Diferenta de 3604mp se gaseste la imobilul ID 716

B. Partea II. Proprietari și acte

Inscrieri privitoare la dreptul de proprietate și alte drepturi reale	Referințe
/	
Act Administrativ nr. 23802, din 30/10/1993 emis de CJSIPT BOTOSANI (Titlu proprietate);	
B1	A1
Intabulare, drept de PROPRIETATE, dobandit prin Reconstituire, cota actuala 1/1, cota initiala 1/1 1) LANDEA DUMITRU, Lipsa C.N.P.	

C. Partea III. SARCINI .

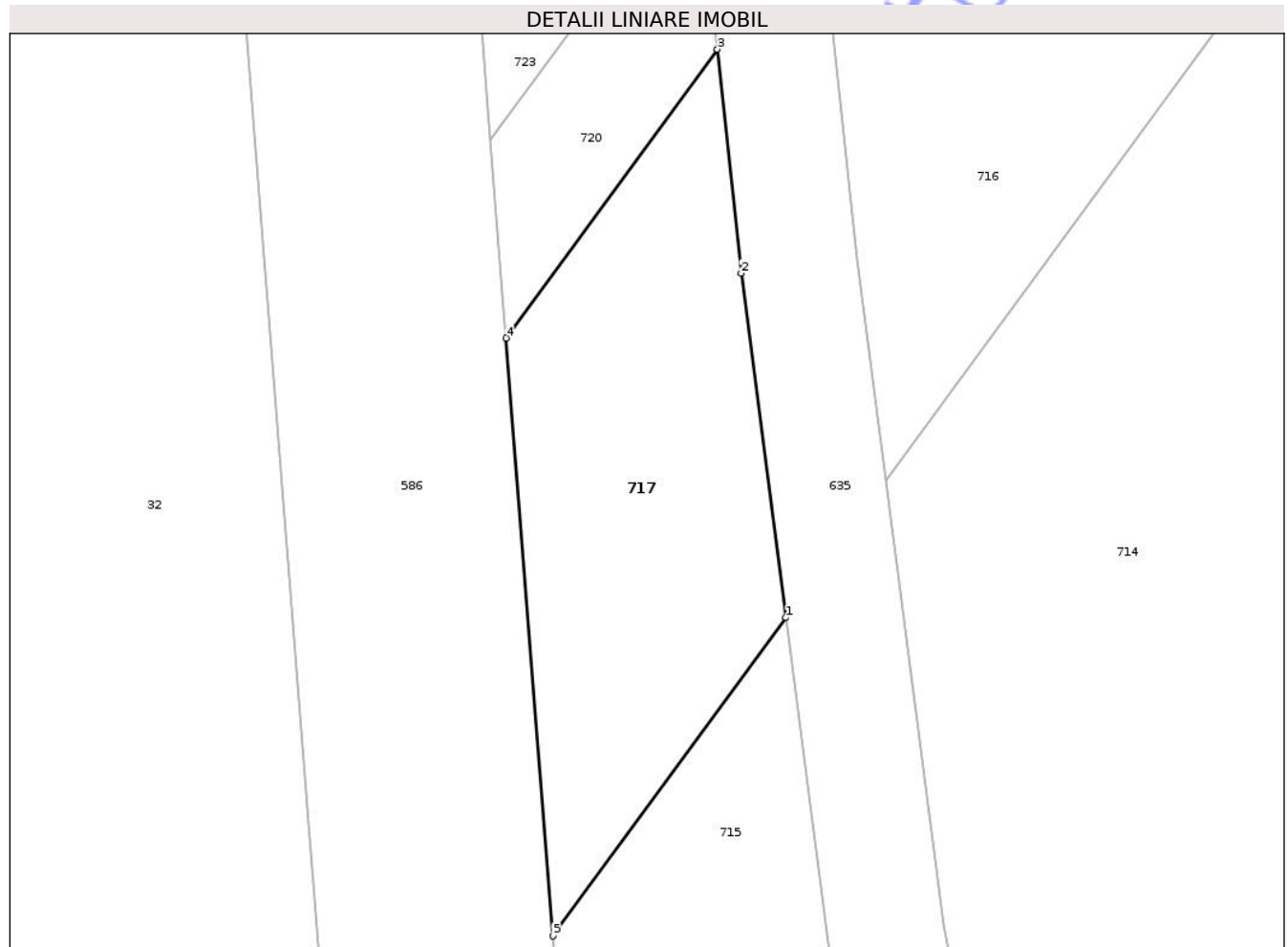
Inscrieri privind dezmembramintele dreptului de proprietate, drepturi reale de garanție și sarcini	Referințe
NU SUNT	

Anexa Nr. 1 La Partea I

Teren

Nr cadastral	Suprafața (mp)*	Observații / Referințe
	96	Imobilul se gaseste conform TP in pc 123/38, 227/33, 231/20, 232/5. Diferenta de 3604mp se gaseste la imobilul ID 716

* Suprafața este determinată în planul de proiecție Stereo 70.



Date referitoare la teren

Crt	Categorie folosință	Intra vilan	Suprafața (mp)	Tarla	Parcelă	Nr. topo	Observații / Referințe
1	pasune	NU	96	14	227/33	-	

Lungime Segmente

1) Valorile lungimilor segmentelor sunt obținute din proiecție în plan.

Punct început	X / Y	Punct sfârșit	X / Y	Lungime segment (** (m)
1	619.325,78 740.197,523	2	619.324,636 740.206,335	8.886
2	619.324,636 740.206,335	3	619.324,028 740.212,067	5.764
3	619.324,028 740.212,067	4	619.318,62 740.204,681	9.154
4	619.318,62 740.204,681	5	619.319,819 740.189,381	15.347
5	619.319,819 740.189,381	1	619.325,78 740.197,523	10.091

** Lungimile segmentelor sunt determinate în planul de proiecţie Stereo 70 şi sunt rotunjite la 1 milimetru.

*** Distanţa dintre puncte este formată din segmente cumulate ce sunt mai mici decât valoarea 1 milimetru.

Neutilizabil în Circuitul
Civil

**DATE DESPRE IMOBILUL NR. 719**

Oficiul de Cadastru și Publicitate Imobiliară BOTOSANI
 Biroul de Cadastru și Publicitate Imobiliară Dorohoi

A. Partea I. Descrierea imobilului

TEREN Extravilan

Nr. CF vechi:51614
 Nr. cadastral vechi:51614

Adresa: Jud. Botosani

Nr. Crt	Nr cadastral Nr. topografic	Suprafața* (mp)	Observații / Referințe
A1	51614	370	Sector cadastral:17 Teren neimprejmuit; Diferenta de 30mp se gaseste la imobilul ID 720

B. Partea II. Proprietari și acte

Inscrieri privitoare la dreptul de proprietate și alte drepturi reale	Referințe
38079 / 26/11/2021	
Act Notarial nr. 2095, din 25/11/2021 emis de SPN Agachi Cornelia - Agachi Stelian;	
B2	A1
Intabulare, drept de PROPRIETATE, dobandit prin Conventie, cota actuala 1/1, cota initiala 1/1	
1) SARAFIM GHEORGHE-VIOREL, căsătorit cu	
2) SARAFIM DANIELA-ADRIANA, bun comun	

C. Partea III. SARCINI .

Inscrieri privind dezmembramintele dreptului de proprietate, drepturi reale de garanție și sarcini	Referințe
NU SUNT	

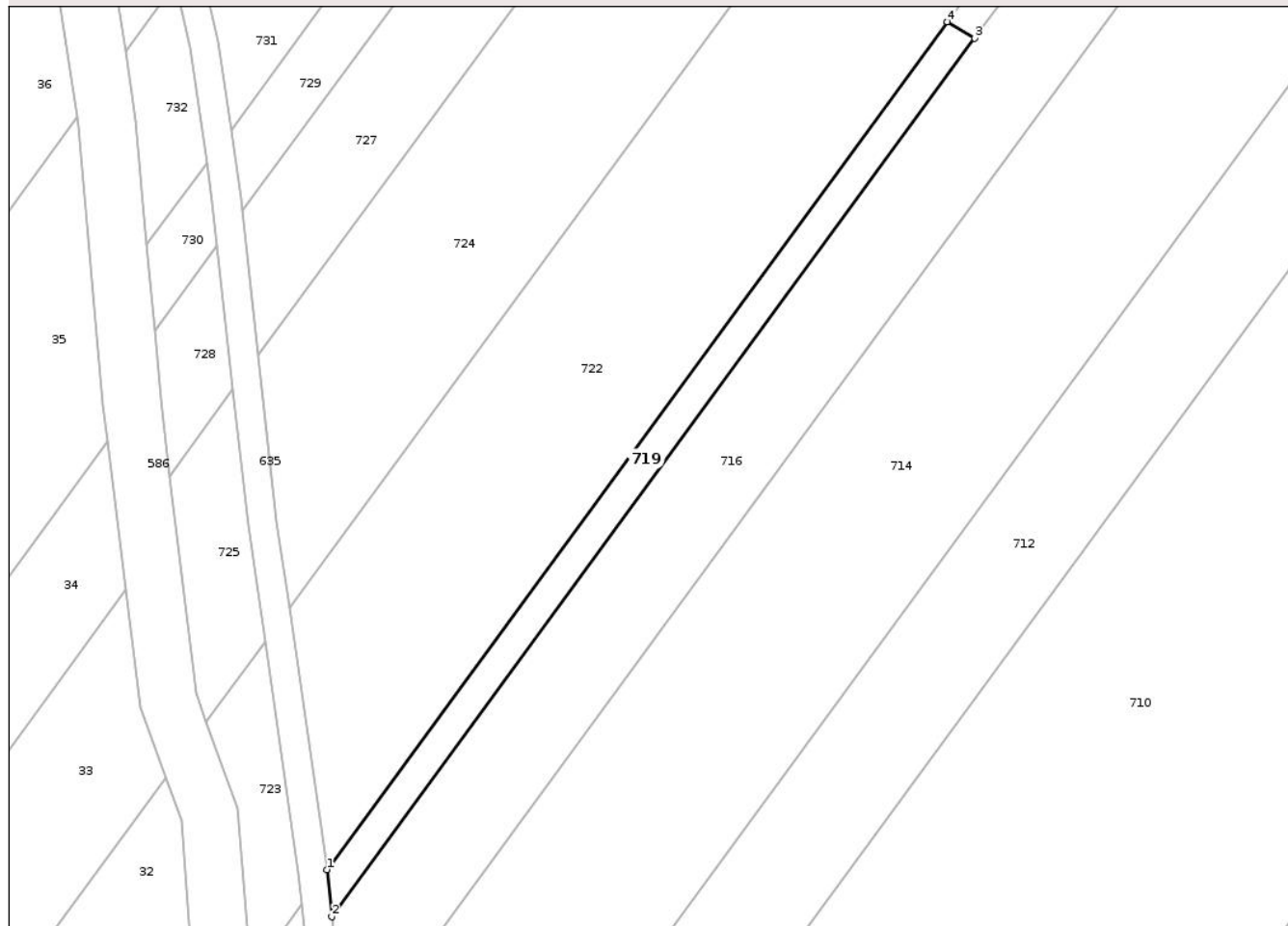
Anexa Nr. 1 La Partea I

Teren

Nr cadastral	Suprafața (mp)*	Observații / Referințe
51614	370	Diferența de 30mp se găsește la imobilul ID 720

* Suprafața este determinată în planul de proiecție Stereo 70.

DETALII LINIARE IMOBIL



Date referitoare la teren

Crt	Categorie folosință	Intra vilan	Suprafața (mp)	Tarla	Parcelă	Nr. topo	Observații / Referințe
1	pasune	NU	370	14	227/48	-	

Lungime Segmente

1) Valorile lungimilor segmentelor sunt obținute din proiecție în plan.

Punct început	X / Y	Punct sfârșit	X / Y	Lungime segment (** (m)
1	619.326,142 740.220,575	2	619.326,663 740.215,666	4.937
2	619.326,663 740.215,666	3	619.393,647 740.307,157	113.391
3	619.393,647 740.307,157	4	619.390,789 740.308,875	3.335
4	619.390,789 740.308,875	1	619.326,142 740.220,575	109.435

** Lungimile segmentelor sunt determinate în planul de proiecție Stereo 70 și sunt rotunjite la 1 milimetru.

*** Distanţa dintre puncte este formată din segmente cumulate ce sunt mai mici decât valoarea 1 milimetru.

Neutilizabil în Circuitul
Civil

**DATE DESPRE IMOBILUL NR. 721**

Oficiul de Cadastru și Publicitate Imobiliară BOTOSANI
Biroul de Cadastru și Publicitate Imobiliară Dorohoi

A. Partea I. Descrierea imobilului

TEREN Extravilan

Nr. CF vechi:50692
Nr. cadastral vechi:50692

Adresa: Jud. Botosani

Nr. Crt	Nr cadastral Nr. topografic	Suprafața* (mp)	Observații / Referințe
A1	50692	4.300	Sector cadastral:17 Teren neimprejmuit;

B. Partea II. Proprietari și acte

Inscrieri privitoare la dreptul de proprietate și alte drepturi reale	Referințe
18492 / 18/07/2017	
Act Notarial nr. 634, din 18/07/2017 emis de BIN Pricop DORIN-EMANOIL Darabani (Contract de vanzare - cumparare);	
B3	A1
Intabulare, drept de PROPRIETATE, dobandit prin Conventie, cota actuala 1/1, cota initiala 1/1	
1) DAVID ELENA, bun comun	
2) DAVID SANDU, căsătorit cu	

C. Partea III. SARCINI .

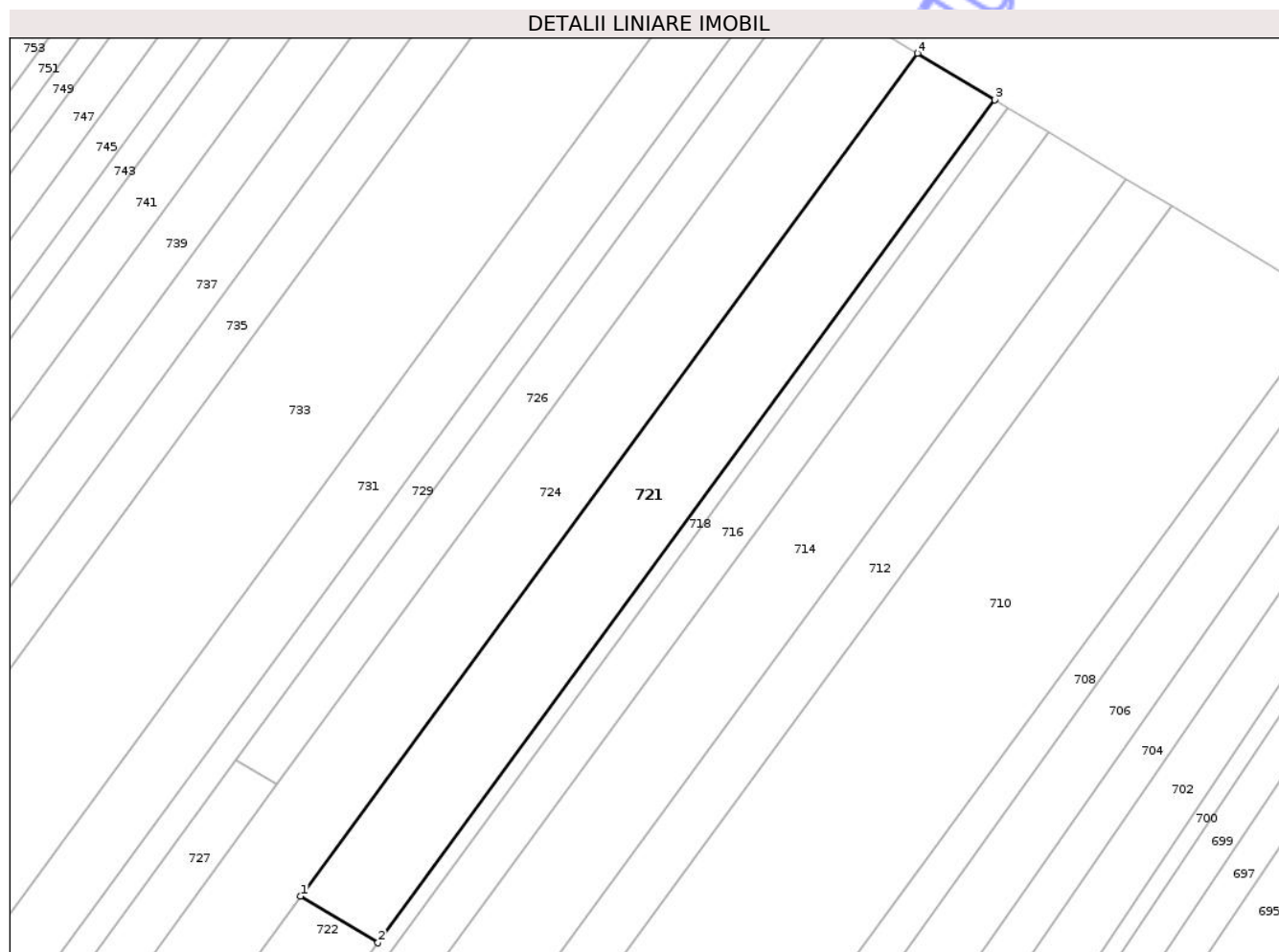
Inscrieri privind dezmembramintele dreptului de proprietate, drepturi reale de garanție și sarcini	Referințe
NU SUNT	

Anexa Nr. 1 La Partea I

Teren

Nr cadastral	Suprafața (mp)*	Observații / Referințe
50692	4.300	

* Suprafața este determinată în planul de proiecție Stereo 70.



Date referitoare la teren

Crt	Categorie folosință	Intra vilan	Suprafața (mp)	Tarla	Parcelă	Nr. topo	Observații / Referințe
1	arabil	NU	2.600	-	231/19	-	
2	pasune	NU	1.700	-	232/6	-	

Lungime Segmente

1) Valorile lungimilor segmentelor sunt obținute din proiecție în plan.

Punct început	X / Y	Punct sfârșit	X / Y	Lungime segment (** (m)
1	619.384,534 740.332,901	2	619.401,092 740.322,947	19.32
2	619.401,092 740.322,947	3	619.533,114 740.503,272	223.488
3	619.533,114 740.503,272	4	619.516,556 740.513,226	19.32
4	619.516,556 740.513,226	1	619.384,534 740.332,901	223.488

** Lungimile segmentelor sunt determinate în planul de proiecție Stereo 70 și sunt rotunjite la 1 milimetru.

*** Distanța dintre puncte este formată din segmente cumulate ce sunt mai mici decât valoarea 1 milimetru.

Neutilizabil în Circuitul
Civil

**DATE DESPRE IMOBILUL NR. 723**

Oficiul de Cadastru și Publicitate Imobiliară BOTOSANI
Biroul de Cadastru și Publicitate Imobiliară Dorohoi

A. Partea I. Descrierea imobilului

TEREN Extravilan

Adresa: Jud. Botosani

Nr. Crt	Nr cadastral Nr. topografic	Suprafața* (mp)	Observații / Referințe
A1		165	Sector cadastral:17 Teren neimprejmuit; Diferenta de 2235mp se gaseste la imobilul ID 722

B. Partea II. Proprietari și acte

Inscrieri privitoare la dreptul de proprietate și alte drepturi reale		Referințe
/		
Act Notarial nr. 634, din 18/07/2014 emis de BIN Pricop DORIN-EMANOIL (Contract de vanzare - cumparare);		
B1	Intabulare, drept de PROPRIETATE, dobandit prin Conventie, cota actuala 1/1, cota initiala 1/1 1) DAVID SANDU, căsătorit cu 2) DAVID ELENA, bun comun	A1

C. Partea III. SARCINI .

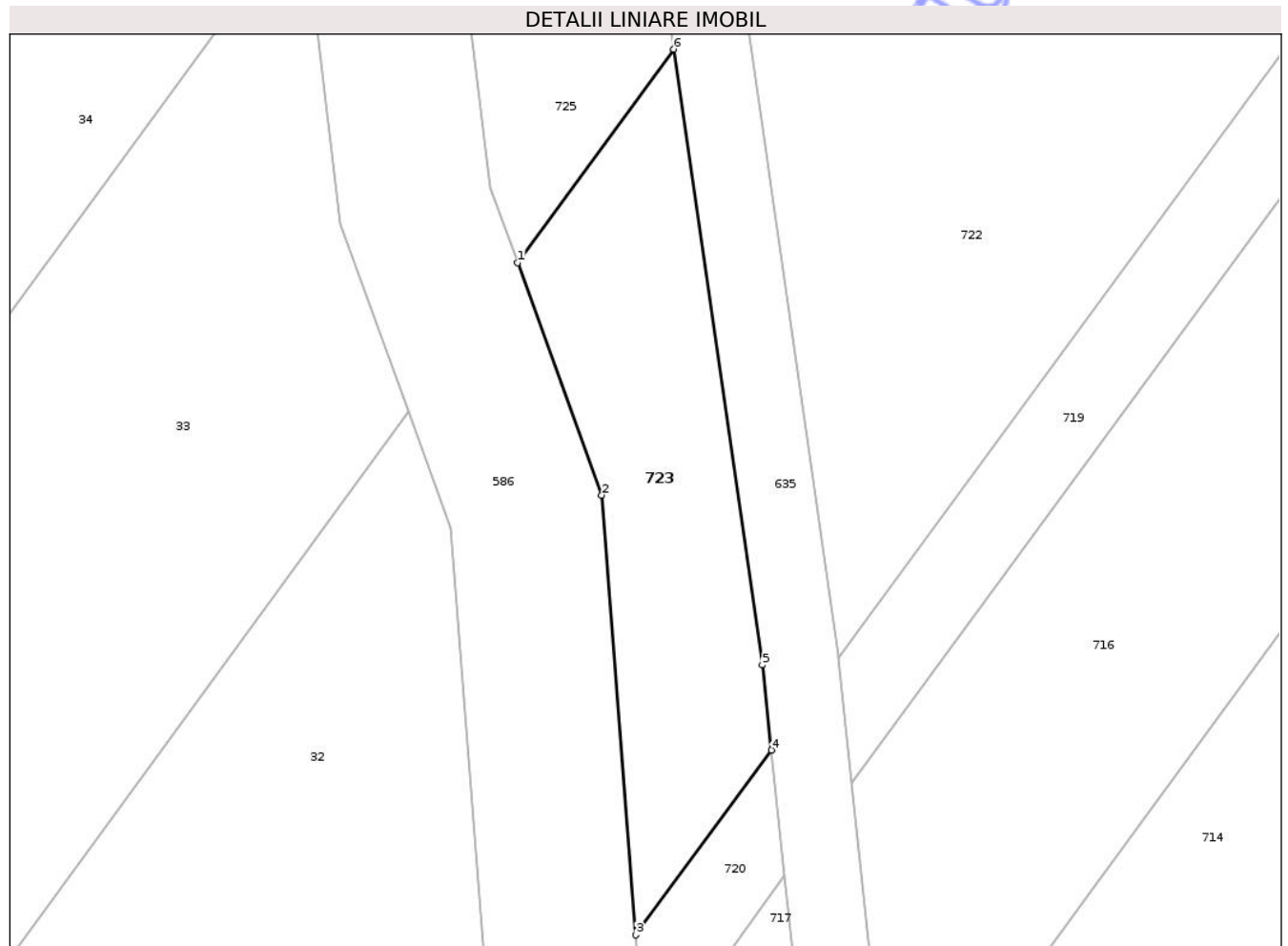
Inscrieri privind dezmembramintele dreptului de proprietate, drepturi reale de garanție și sarcini	Referințe
NU SUNT	

Anexa Nr. 1 La Partea I

Teren

Nr cadastral	Suprafața (mp)*	Observații / Referințe
	165	Diferența de 2235mp se găsește la imobilul ID 722

* Suprafața este determinată în planul de proiecție Stereo 70.



Date referitoare la teren

Crt	Categorie folosință	Intra vilan	Suprafața (mp)	Tarla	Parcelă	Nr. topo	Observații / Referințe
1	pasune	NU	165	14	227/32	-	

Lungime Segmente

1) Valorile lungimilor segmentelor sunt obținute din proiecție în plan.

Punct început	X / Y	Punct sfârșit	X / Y	Lungime segment (** (m)
1	619.313,594 740.236,007	2	619.316,877 740.226,925	9.657
2	619.316,877 740.226,925	3	619.318,222 740.209,758	17.22
3	619.318,222 740.209,758	4	619.323,507 740.216,976	8.946
4	619.323,507 740.216,976	5	619.323,154 740.220,296	3.339
5	619.323,154 740.220,296	6	619.319,691 740.244,335	24.287

Punct început	X / Y	Punct sfârșit	X / Y	Lungime segment (** (m)
6	619.319,691 740.244,335	1	619.313,594 740.236,007	10.321

** Lungimile segmentelor sunt determinate în planul de proiecție Stereo 70 și sunt rotunjite la 1 milimetru.

*** Distanța dintre puncte este formată din segmente cumulate ce sunt mai mici decât valoarea 1 milimetru.

Neutilizabil în Circuitul Civil

**DATE DESPRE IMOBILUL NR. 725**

Oficiul de Cadastru și Publicitate Imobiliară BOTOSANI
Biroul de Cadastru și Publicitate Imobiliară Dorohoi

A. Partea I. Descrierea imobilului

TEREN Extravilan

Adresa: Jud. Botosani

Nr. Crt	Nr cadastral Nr. topografic	Suprafața* (mp)	Observații / Referințe
A1		200	Sector cadastral:17 Teren neimprejmuit; Imobilul se gaseste conform TP in pc 123/47, 231/21, 232/7, 227/31, 97/285. Diferenta de 5789mp se gaseste la imobilul ID 724 si diferenta de 2311mp se gaseste la imobilul ID 33

B. Partea II. Proprietari și acte

Inscrieri privitoare la dreptul de proprietate și alte drepturi reale	Referințe
/	
Act Administrativ nr. 64582, din 28/03/1996 emis de CJSIPT BOTOSANI (Titlu proprietate);	
B1	A1
Intabulare, drept de PROPRIETATE, dobandit prin Reconstituire, cota actuala 1/1, cota initiala 1/1	
1) GHIORGHIȘ SAVETA, Lipsa C.N.P.	
2) GHIORGHIȘ DUMITRU, Lipsa C.N.P.	

C. Partea III. SARCINI .

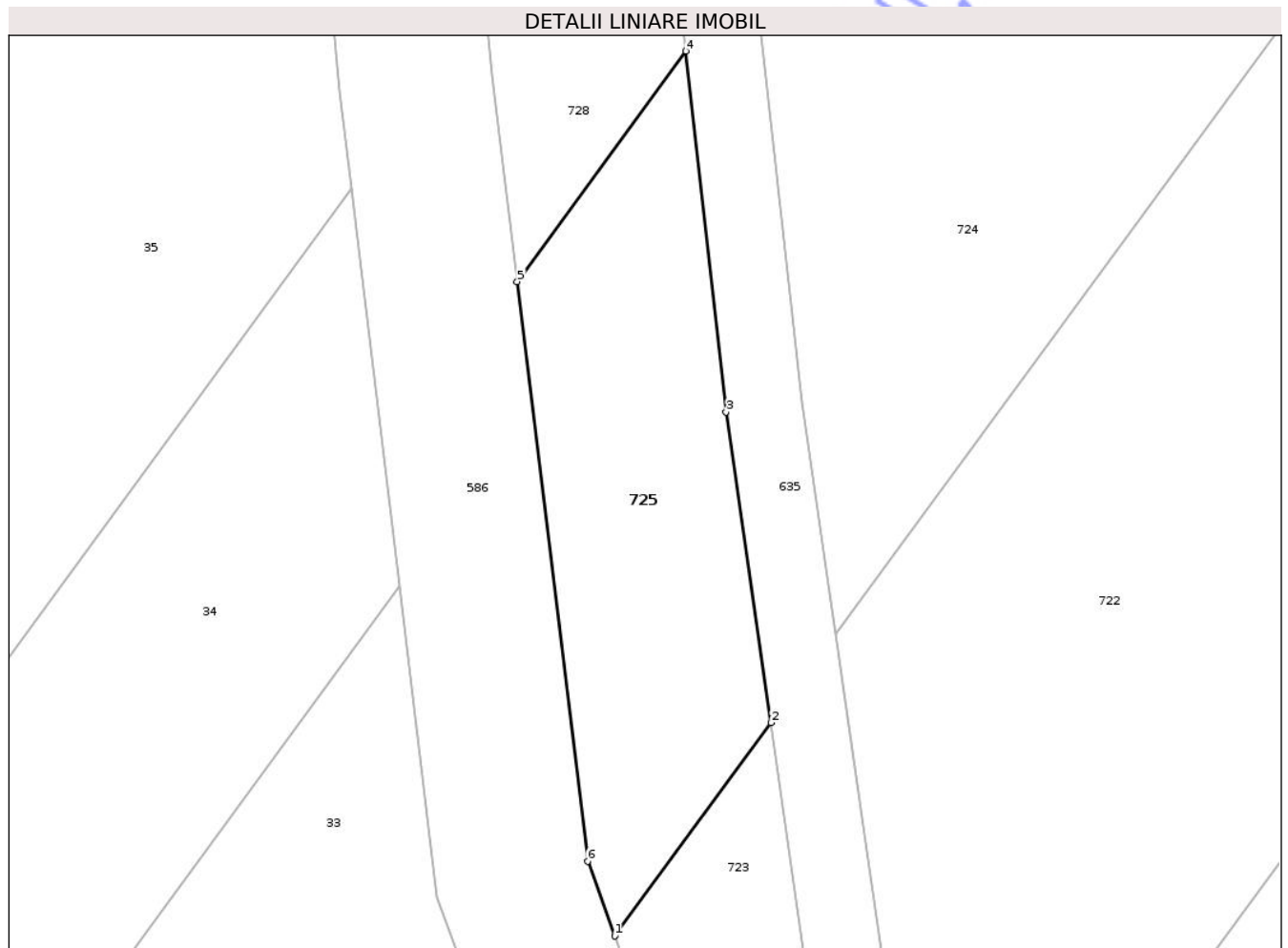
Inscrieri privind dezmembramintele dreptului de proprietate, drepturi reale de garanție și sarcini	Referințe
NU SUNT	

Anexa Nr. 1 La Partea I

Teren

Nr cadastral	Suprafața (mp)*	Observații / Referințe
	200	Imobilul se gaseste conform TP in pc 123/47, 231/21, 232/7, 227/31, 97/285. Diferenta de 5789mp se gaseste la imobilul ID 724 si diferenta de 2311mp se gaseste la imobilul ID 33

* Suprafața este determinată in planul de proiecție Stereo 70.



Date referitoare la teren

Crt	Categorie folosință	Intravilan	Suprafața (mp)	Tarla	Parcelă	Nr. topo	Observații / Referințe
1	pasune	NU	200	14	227/31	-	

Lungime Segmente

1) Valorile lungimilor segmentelor sunt obținute din proiecție în plan.

Punct început	X / Y	Punct sfârșit	X / Y	Lungime segment (** (m)
1	619.313,594 740.236,007	2	619.319,691 740.244,335	10.321
2	619.319,691 740.244,335	3	619.317,943 740.256,469	12.259
3	619.317,943 740.256,469	4	619.316,381 740.270,571	14.188
4	619.316,381 740.270,571	5	619.309,79 740.261,568	11.158

Punct început	X / Y	Punct sfârșit	X / Y	Lungime segment (** (m)
5	619.309,79 740.261,568	6	619.312,537 740.238,931	22.803
6	619.312,537 740.238,931	1	619.313,594 740.236,007	3.109

** Lungimile segmentelor sunt determinate în planul de proiecție Stereo 70 și sunt rotunjite la 1 milimetru.

*** Distanța dintre puncte este formată din segmente cumulate ce sunt mai mici decât valoarea 1 milimetru.

Neutilizabil în Circuitul Civil

**DATE DESPRE IMOBILUL NR. 727**

Oficiul de Cadastru și Publicitate Imobiliară BOTOSANI
Biroul de Cadastru și Publicitate Imobiliară Dorohoi

A. Partea I. Descrierea imobilului

TEREN Extravilan

Nr. CF vechi:53360
Nr. cadastral vechi:53360

Adresa: Jud. Botosani

Nr. Crt	Nr cadastral Nr. topografic	Suprafața* (mp)	Observații / Referințe
A1	53360	986	Sector cadastral:17 Teren neimprejmuit; Diferenta de 114mp se gaseste la imobilul ID 728

B. Partea II. Proprietari și acte

Inscrieri privitoare la dreptul de proprietate și alte drepturi reale	Referințe
2120 / 22/01/2026	
Act Notarial nr. 56, din 22/01/2026 emis de BIN Pușcașu Ioana Cristina;	
B2	A1
Intabulare, drept de PROPRIETATE, dobandit prin Conventie, cota actuala 1/1, cota initiala 1/1	
1) DAVID ELENA, căsătorit cu	
2) DAVID SANDU, bun comun	

C. Partea III. SARCINI .

Inscrieri privind dezmembramentele dreptului de proprietate, drepturi reale de garanție și sarcini	Referințe
NU SUNT	

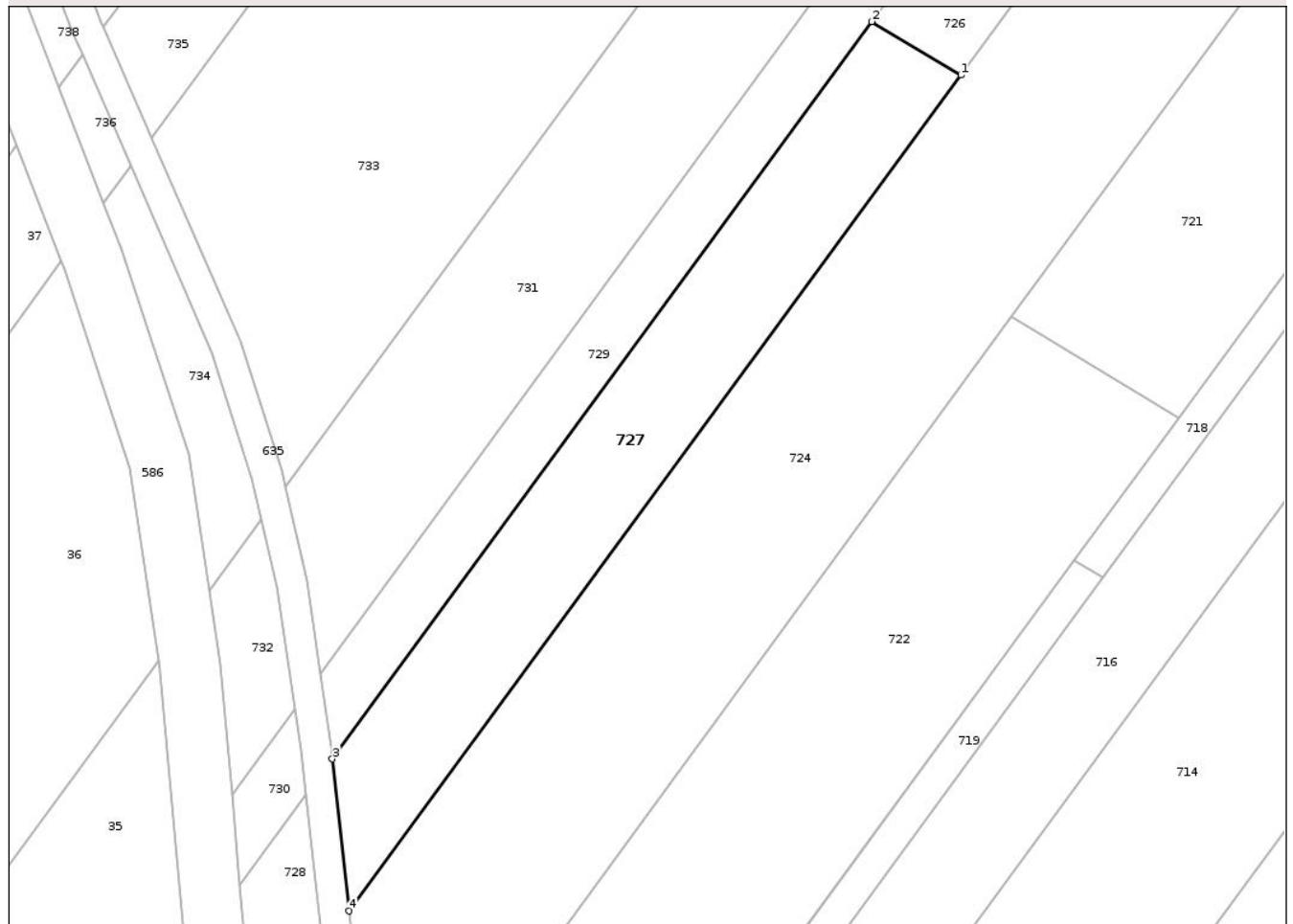
Anexa Nr. 1 La Partea I

Teren

Nr cadastral	Suprafața (mp)*	Observații / Referințe
53360	986	Diferenta de 114mp se gaseste la imobilul ID 728

* Suprafața este determinată în planul de proiecție Stereo 70.

DETALII LINIARE IMOBIL



Date referitoare la teren

Crt	Categorie folosință	Intra vilan	Suprafața (mp)	Tarla	Parcelă	Nr. topo	Observații / Referințe
1	pașune	NU	986	-	227/30	-	

Lungime Segmente

1) Valorile lungimilor segmentelor sunt obținute din proiecție în plan.

Punct început	X / Y	Punct sfârșit	X / Y	Lungime segment (** (m)
1	619.379,536 740.356,831	2	619.370,741 740.362,119	10.262
2	619.370,741 740.362,119	3	619.317,339 740.289,18	90.398
3	619.317,339 740.289,18	4	619.319,003 740.274,152	15.12
4	619.319,003 740.274,152	1	619.379,536 740.356,831	102.47

** Lungimile segmentelor sunt determinate în planul de proiecție Stereo 70 și sunt rotunjite la 1 milimetru.

*** Distanţa dintre puncte este formată din segmente cumulate ce sunt mai mici decât valoarea 1 milimetru.

Neutilizabil în Circuitul
Civil

**DATE DESPRE IMOBILUL NR. 731**

Oficiul de Cadastru și Publicitate Imobiliară BOTOSANI
Biroul de Cadastru și Publicitate Imobiliară Dorohoi

A. Partea I. Descrierea imobilului

TEREN Extravilan

Adresa: Jud. Botosani

Nr. Crt	Nr cadastral Nr. topografic	Suprafața* (mp)	Observații / Referințe
A1		3.867	Sector cadastral:17 Teren neimprejmuit; Imobilul se gaseste conform TP in pc 232/9, 231/19, 227/29. Diferenta de 133 mp se gaseste la imobilul ID 732

B. Partea II. Proprietari și acte

Inscrieri privitoare la dreptul de proprietate și alte drepturi reale	Referințe
/	
Act Administrativ nr. 35543, din 03/05/1994 emis de CJSIPT BOTOSANI (Titlu proprietate);	
B1	A1
Intabulare, drept de PROPRIETATE, dobandit prin Reconstituire, cota actuala 1/1, cota initiala 1/1 1) LUPAȘCU VASILE, Lipsa C.N.P.	

C. Partea III. SARCINI .

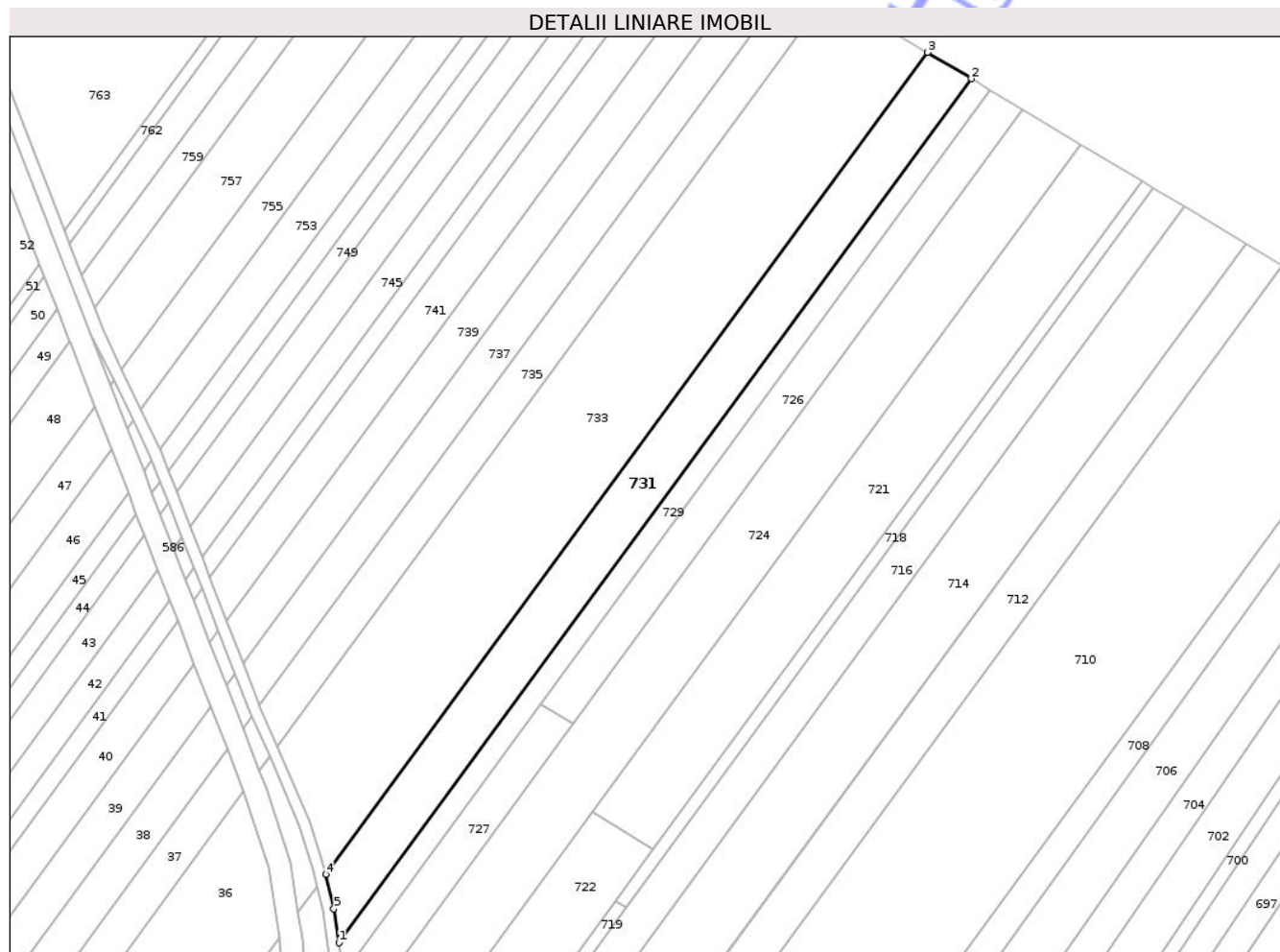
Inscrieri privind dezmembramintele dreptului de proprietate, drepturi reale de garanție și sarcini	Referințe
NU SUNT	

Anexa Nr. 1 La Partea I

Teren

Nr cadastral	Suprafaţa (mp)*	Observaţii / Referinţe
	3.867	Imobilul se gaseste conform TP in pc 232/9, 231/19, 227/29. Diferenta de 133 mp se gaseste la imobilul ID 732

* Suprafaţa este determinată in planul de proiecţie Stereo 70.



Date referitoare la teren

Crt	Categorie folosinţă	Intra vilan	Suprafaţa (mp)	Tarla	Parcelă	Nr. topo	Observaţii / Referinţe
1	arabil	NU	1.700	14	231/19	-	
2	pasune	NU	900	14	232/9	-	
3	pasune	NU	1.267	14	227/29	-	

Lungime Segmente

1) Valorile lungimilor segmentelor sunt obţinute din proiecţie în plan.

Punct început	X / Y	Punct sfârşit	X / Y	Lungime segment (** (m)
1	619.316,148 740.297,597	2	619.487,02 740.530,982	289.25
2	619.487,02 740.530,982	3	619.475,215 740.538,078	13.774
3	619.475,215 740.538,078	4	619.312,669 740.316,064	275.157

Punct început	X / Y	Punct sfârșit	X / Y	Lungime segment (** (m)
4	619.312,669 740.316,064	5	619.314,797 740.306,789	9.516
5	619.314,797 740.306,789	1	619.316,148 740.297,597	9.291

** Lungimile segmentelor sunt determinate în planul de proiecție Stereo 70 și sunt rotunjite la 1 milimetru.

*** Distanța dintre puncte este formată din segmente cumulate ce sunt mai mici decât valoarea 1 milimetru.

Neutilizabil în Circuitul Civil

**DATE DESPRE IMOBILUL NR. 732**

Oficiul de Cadastru și Publicitate Imobiliară BOTOSANI
Biroul de Cadastru și Publicitate Imobiliară Dorohoi

A. Partea I. Descrierea imobilului

TEREN Extravilan

Adresa: Jud. Botosani

Nr. Crt	Nr cadastral Nr. topografic	Suprafața* (mp)	Observații / Referințe
A1		133	Sector cadastral:17 Teren neimprejmuit; Imobilul se gaseste conform TP în pc 232/9, 231/19, 227/29. Diferenta de 3867 mp se gaseste la imobilul ID 731

B. Partea II. Proprietari și acte

Inscrieri privitoare la dreptul de proprietate și alte drepturi reale	Referințe
/	
Act Administrativ nr. 35543, din 03/05/1994 emis de CJSIPT BOTOSANI (Titlu proprietate);	
B1	A1
Intabulare, drept de PROPRIETATE, dobandit prin Reconstituire, cota actuala 1/1, cota initiala 1/1 1) LUPAȘCU VASILE, Lipsa C.N.P.	

C. Partea III. SARCINI .

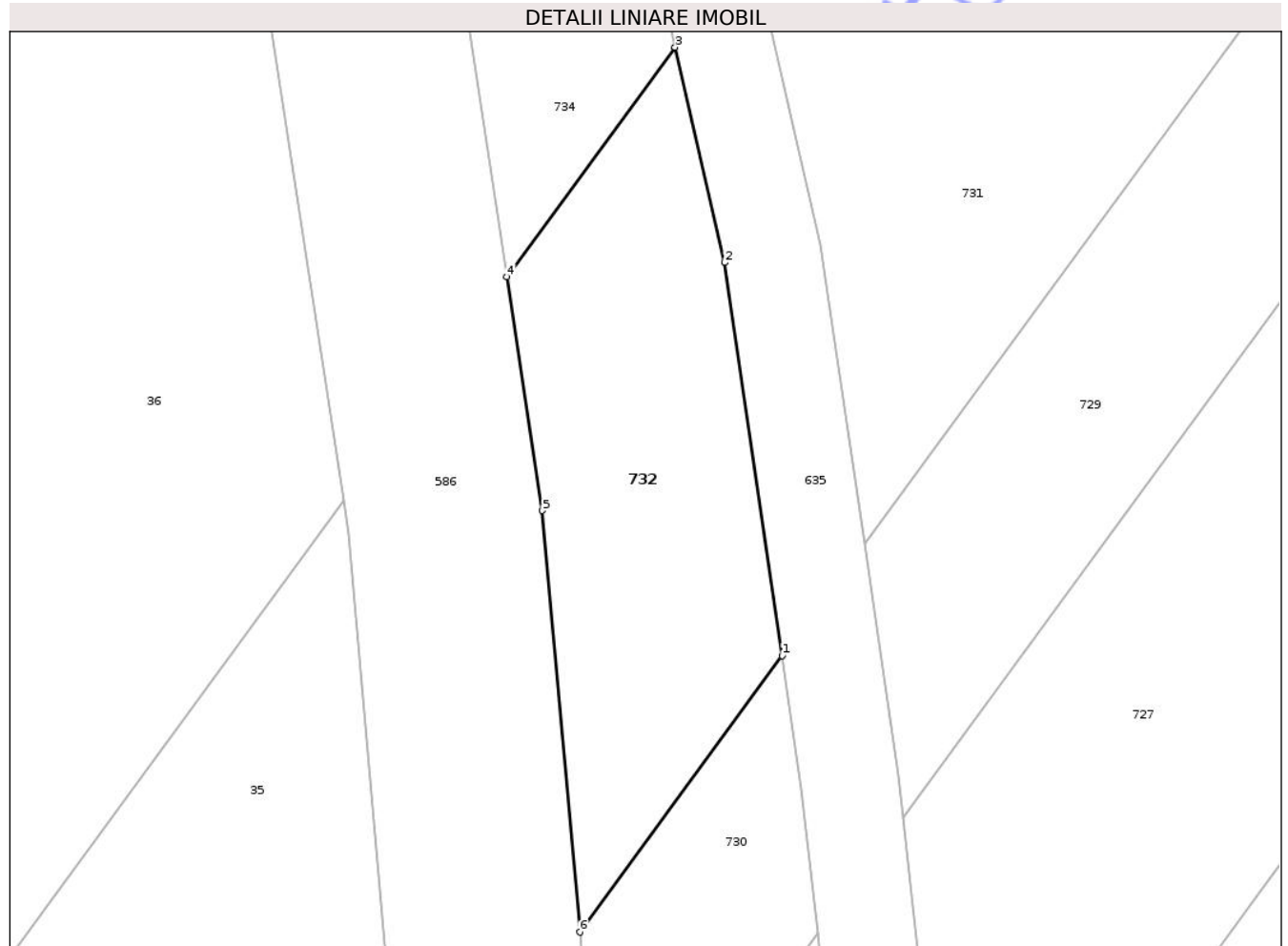
Inscrieri privind dezmembramintele dreptului de proprietate, drepturi reale de garanție și sarcini	Referințe
NU SUNT	

Anexa Nr. 1 La Partea I

Teren

Nr cadastral	Suprafața (mp)*	Observații / Referințe
	133	Imobilul se gaseste conform TP in pc 232/9, 231/19, 227/29. Diferenta de 3867 mp se gaseste la imobilul ID 731

* Suprafața este determinată în planul de proiecție Stereo 70.



Date referitoare la teren

Crt	Categorie folosință	Intra vilan	Suprafața (mp)	Tarla	Parcelă	Nr. topo	Observații / Referințe
1	pasune	NU	133	14	227/29	-	

Lungime Segmente

1) Valorile lungimilor segmentelor sunt obținute din proiecție în plan.

Punct început	X / Y	Punct sfârșit	X / Y	Lungime segment (** (m)
1	619.313,623 740.294,147	2	619.311,847 740.306,235	12.218
2	619.311,847 740.306,235	3	619.310,326 740.312,862	6.799
3	619.310,326 740.312,862	4	619.305,152 740.305,794	8.759
4	619.305,152 740.305,794	5	619.306,247 740.298,609	7.268
5	619.306,247 740.298,609	6	619.307,394 740.285,64	13.02

Punct început	X / Y	Punct sfârșit	X / Y	Lungime segment (** (m)
6	619.307,394 740.285,64	1	619.313,623 740.294,147	10.544

** Lungimile segmentelor sunt determinate în planul de proiecție Stereo 70 și sunt rotunjite la 1 milimetru.

*** Distanța dintre puncte este formată din segmente cumulate ce sunt mai mici decât valoarea 1 milimetru.

Neutilizabil în Circuitul Civil

**DATE DESPRE IMOBILUL NR. 734**

Oficiul de Cadastru și Publicitate Imobiliară BOTOSANI
Biroul de Cadastru și Publicitate Imobiliară Dorohoi

A. Partea I. Descrierea imobilului

TEREN Extravilan

Adresa: Jud. Botosani

Nr. Crt	Nr cadastral Nr. topografic	Suprafața* (mp)	Observații / Referințe
A1		197	Sector cadastral:17 Teren neimprejmuț; Imobilul se gaseste conform TP in pc 123/35, 231/16, 232/10, 227/28, 97/247. Diferenta de 8172mp se gaseste la imobilul ID 733 si diferenta de 6631mp se gaseste la imobilul ID 36

B. Partea II. Proprietari și acte

Inscrieri privitoare la dreptul de proprietate și alte drepturi reale	Referințe
/	
Act Administrativ nr. 64580, din 30/12/1995 emis de CJSIPT BOTOSANI (Titlu proprietate);	
B1	A1
Intabulare, drept de PROPRIETATE, dobandit prin Reconstituire, cota actuala 1/1, cota initiala 1/1 1) BAJUREANU DUMITRU , Lipsa C.N.P.	

C. Partea III. SARCINI .

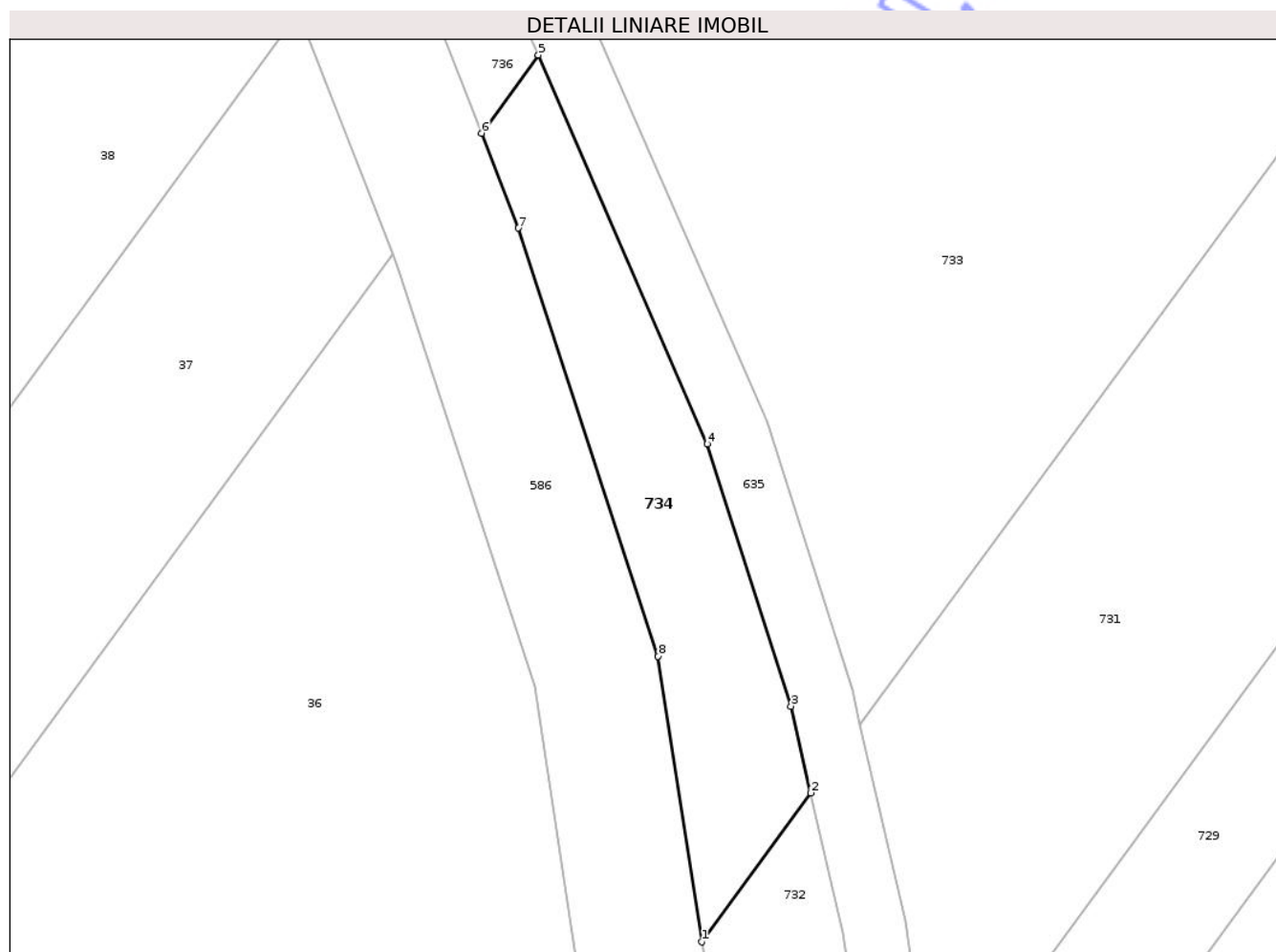
Inscrieri privind dezmembramintele dreptului de proprietate, drepturi reale de garanție și sarcini	Referințe
NU SUNT	

Anexa Nr. 1 La Partea I

Teren

Nr cadastral	Suprafața (mp)*	Observații / Referințe
	197	Imobilul se gaseste conform TP in pc 123/35, 231/16, 232/10, 227/28, 97/247. Diferenta de 8172mp se gaseste la imobilul ID 733 si diferenta de 6631mp se gaseste la imobilul ID 36

* Suprafața este determinată în planul de proiecție Stereo 70.



Date referitoare la teren

Crt	Categorie folosință	Intravilan	Suprafața (mp)	Tarla	Parcelă	Nr. topo	Observații / Referințe
1	pasune	NU	197	14	227/28	-	

Lungime Segmente

1) Valorile lungimilor segmentelor sunt obținute din proiecție în plan.

Punct început	X / Y	Punct sfârșit	X / Y	Lungime segment (** (m)
1	619.305,152 740.305,794	2	619.310,326 740.312,862	8.759
2	619.310,326 740.312,862	3	619.309,384 740.316,969	4.214
3	619.309,384 740.316,969	4	619.305,421 740.329,407	13.054
4	619.305,421 740.329,407	5	619.297,404 740.347,839	20.1

Punct început	X / Y	Punct sfârșit	X / Y	Lungime segment (** (m)
5	619.297,404 740.347,839	6	619.294,714 740.344,128	4.583
6	619.294,714 740.344,128	7	619.296,453 740.339,634	4.819
7	619.296,453 740.339,634	8	619.303,088 740.319,333	21.358
8	619.303,088 740.319,333	1	619.305,152 740.305,794	13.695

** Lungimile segmentelor sunt determinate în planul de proiecție Stereo 70 și sunt rotunjite la 1 milimetru.

*** Distanța dintre puncte este formată din segmente cumulate ce sunt mai mici decât valoarea 1 milimetru.

Neutilizabil în Circuitul Civil

**DATE DESPRE IMOBILUL NR. 737**

Oficiul de Cadastru și Publicitate Imobiliară BOTOSANI
Biroul de Cadastru și Publicitate Imobiliară Dorohoi

A. Partea I. Descrierea imobilului

TEREN Extravilan

Adresa: Jud. Botosani

Nr. Crt	Nr cadastral Nr. topografic	Suprafața* (mp)	Observații / Referințe
A1		2.510	Sector cadastral:17 Teren neimprejmuț; Imobilul se gaseste conform TP în pc 97/246, 123/34, 227/26, 231/15, 232/12. Diferenta de 40mp se gaseste la imobilul ID 738 si diferenta de 2450mp se gaseste la imobilul ID 38

B. Partea II. Proprietari și acte

Inscrieri privitoare la dreptul de proprietate și alte drepturi reale	Referințe
/	
Act Administrativ nr. 25317, din 27/04/1994 emis de CJSIPT BOTOSANI (Titlu proprietate);	
B1	A1
Intabulare, drept de PROPRIETATE, dobandit prin Reconstituire, cota actuala 1/1, cota initiala 1/1 1) DUMITRIU ION, Lipsa C.N.P.	

C. Partea III. SARCINI .

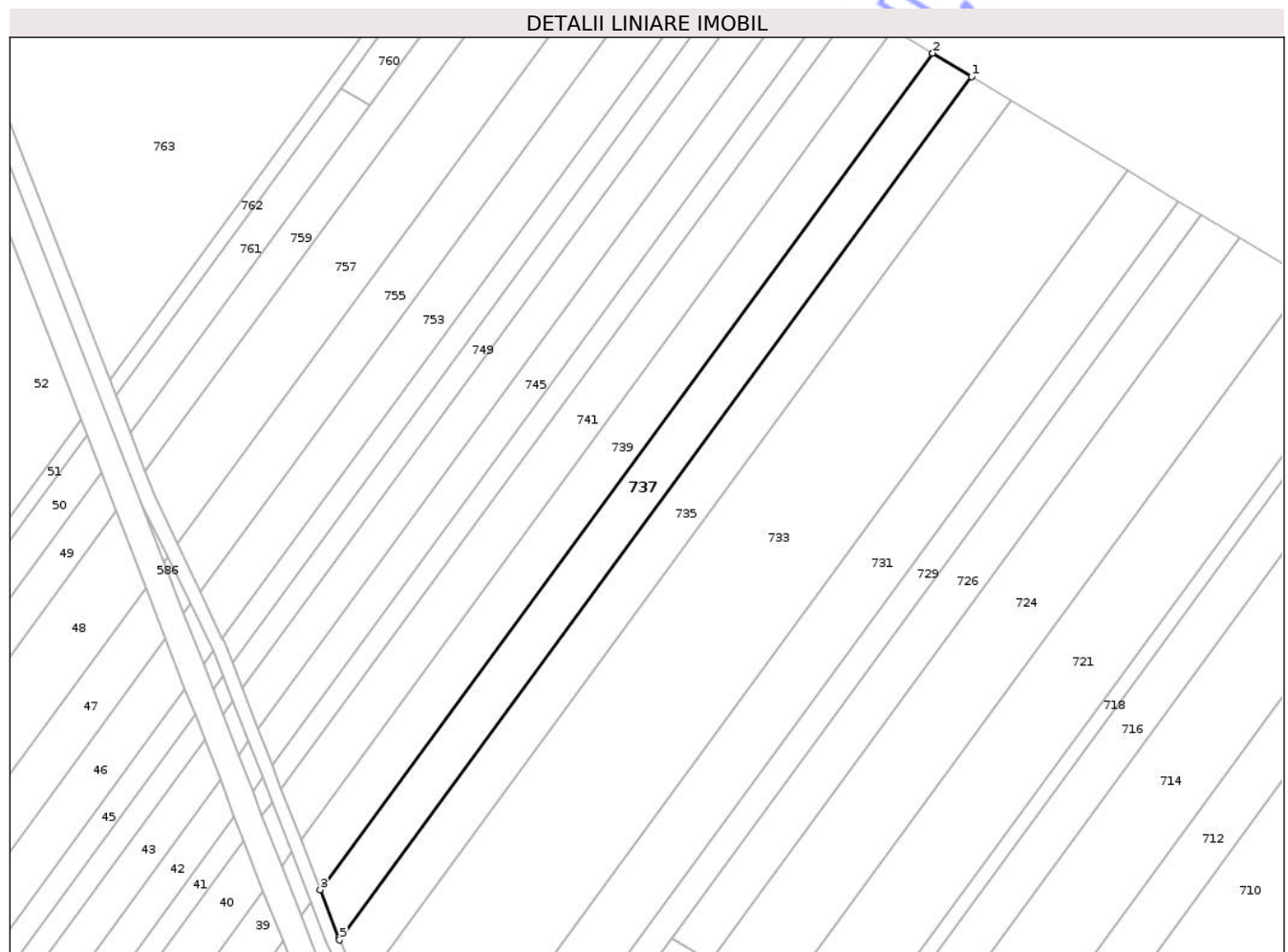
Inscrieri privind dezmembramintele dreptului de proprietate, drepturi reale de garanție și sarcini	Referințe
NU SUNT	

Anexa Nr. 1 La Partea I

Teren

Nr cadastral	Suprafața (mp)*	Observații / Referințe
	2.510	Imobilul se gaseste conform TP in pc 97/246, 123/34, 227/26, 231/15, 232/12. Diferenta de 40mp se gaseste la imobilul ID 738 si diferenta de 2450mp se gaseste la imobilul ID 38

* Suprafata este determinata in planul de proiectie Stereo 70.



Date referitoare la teren

Crt	Categorie folosință	Intravilan	Suprafața (mp)	Tarla	Parcelă	Nr. topo	Observații / Referințe
1	arabil	NU	1.100	14	231/15	-	
2	pasune	NU	400	14	232/12	-	
3	pasune	NU	1.010	14	227/26	-	

Lungime Segmente

1) Valorile lungimilor segmentelor sunt obținute din proiectie în plan.

Punct început	X / Y	Punct sfârșit	X / Y	Lungime segment (** (m)
1	619.439,549 740.559,519	2	619.430,603 740.564,897	10.438
2	619.430,603 740.564,897	3	619.290,206 740.373,134	237.664
3	619.290,206 740.373,134	4	619.294,48 740.362,111	11.823

Punct început	X / Y	Punct sfârșit	X / Y	Lungime segment (** (m)
4	619.294,48 740.362,111	5	619.294,681 740.361,648	0.505
5	619.294,681 740.361,648	1	619.439,549 740.559,519	245.234

** Lungimile segmentelor sunt determinate în planul de proiecție Stereo 70 și sunt rotunjite la 1 milimetru.

*** Distanța dintre puncte este formată din segmente cumulate ce sunt mai mici decât valoarea 1 milimetru.

Neutilizabil în Circuitul Civil

**DATE DESPRE IMOBILUL NR. 739**

Oficiul de Cadastru și Publicitate Imobiliară BOTOSANI
Biroul de Cadastru și Publicitate Imobiliară Dorohoi

A. Partea I. Descrierea imobilului

TEREN Extravilan

Adresa: Jud. Botosani

Nr. Crt	Nr cadastral Nr. topografic	Suprafața* (mp)	Observații / Referințe
A1		2.435	Sector cadastral:17 Teren neimprejmuit; Imobilul se gaseste conform TP in pc 97/245, 123/33, 227/25, 231/14. Diferenta de 40mp se gaseste la imobilul ID 740 si diferenta de 2525mp se gaseste la imobilul ID 39

B. Partea II. Proprietari și acte

Inscrieri privitoare la dreptul de proprietate și alte drepturi reale	Referințe
/	
Act Administrativ nr. 25361, din 27/05/1994 emis de CJSIPT BOTOSANI (Titlu proprietate);	
B1	A1
Intabulare, drept de PROPRIETATE, dobandit prin Reconstituire, cota actuala 1/1, cota initiala 1/1 1) DUMITRIU CHIRICĂ, Lipsa C.N.P.	

C. Partea III. SARCINI .

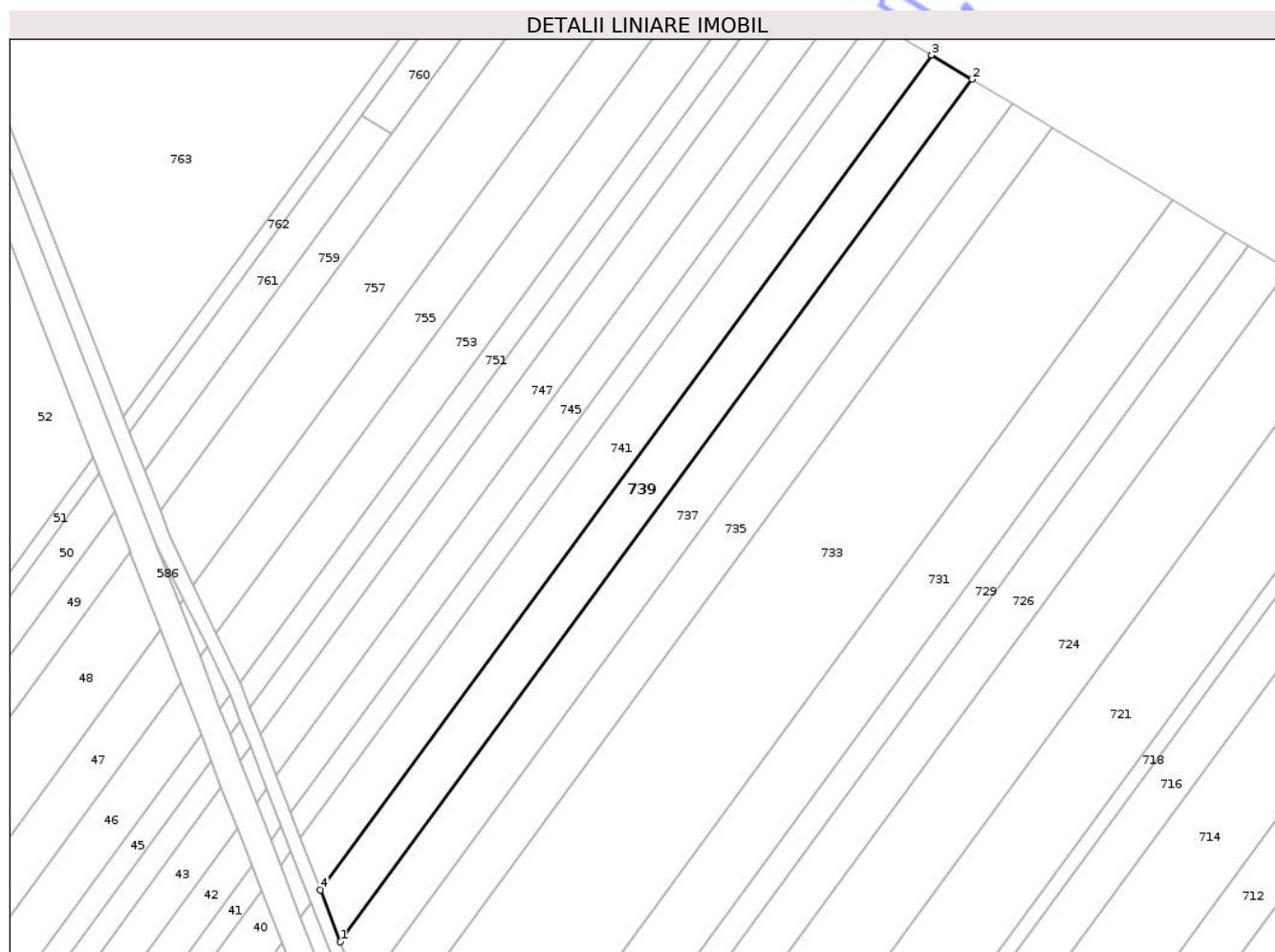
Inscrieri privind dezmembramintele dreptului de proprietate, drepturi reale de garanție și sarcini	Referințe
NU SUNT	

Anexa Nr. 1 La Partea I

Teren

Nr cadastral	Suprafața (mp)*	Observații / Referințe
	2.435	Imobilul se gaseste conform TP in pc 97/245, 123/33, 227/25, 231/14. Diferenta de 40mp se gaseste la imobilul ID 740 si diferenta de 2525mp se gaseste la imobilul ID 39

* Suprafata este determinată in planul de proiectie Stereo 70.



Date referitoare la teren

Crt	Categorie folosință	Intravilan	Suprafața (mp)	Tarla	Parcelă	Nr. topo	Observații / Referințe
1	arabil	NU	1.200	14	231/14	-	
2	pasune	NU	135	14	232	-	
3	pasune	NU	1.100	14	227/25	-	

Lungime Segmente

1) Valorile lungimilor segmentelor sunt obținute din proiectie în plan.

Punct început	X / Y	Punct sfârșit	X / Y	Lungime segment (** (m)
1	619.290,206 740.373,134	2	619.430,603 740.564,897	237.664
2	619.430,603 740.564,897	3	619.421,644 740.570,283	10.453
3	619.421,644 740.570,283	4	619.285,74 740.384,656	230.059

Punct început	X / Y	Punct sfârșit	X / Y	Lungime segment (** (m)
4	619.285,74 740.384,656	1	619.290,206 740.373,134	12.357

** Lungimile segmentelor sunt determinate în planul de proiecție Stereo 70 și sunt rotunjite la 1 milimetru.

*** Distanța dintre puncte este formată din segmente cumulate ce sunt mai mici decât valoarea 1 milimetru.

Neutilizabil în Circuitul Civil

**DATE DESPRE IMOBILUL NR. 741**

Oficiul de Cadastru și Publicitate Imobiliară BOTOSANI
Biroul de Cadastru și Publicitate Imobiliară Dorohoi

A. Partea I. Descrierea imobilului

TEREN Extravilan

Adresa: Jud. Botosani

Nr. Crt	Nr cadastral Nr. topografic	Suprafața* (mp)	Observații / Referințe
A1		2.359	Sector cadastral:17 Teren neimprejmuit; Imobilul se gaseste conform TP in pc 97/244, 123/32, 227/24, 231/13, 232/14. Diferenta de 40mp se gaseste la imobilul ID 742 si diferenta de 2601mp se gaseste la imobilul ID 40

B. Partea II. Proprietari și acte

Inscrieri privitoare la dreptul de proprietate și alte drepturi reale	Referințe
/	
Act Administrativ nr. 35542, din 03/05/1994 emis de CJSIPT BOTOSANI (Titlu proprietate);	
B1	A1
Intabulare, drept de PROPRIETATE, dobandit prin Reconstituire, cota actuala 1/1, cota initiala 1/1 1) AVASILAOIE CHIRICĂ, Lipsa C.N.P.	

C. Partea III. SARCINI .

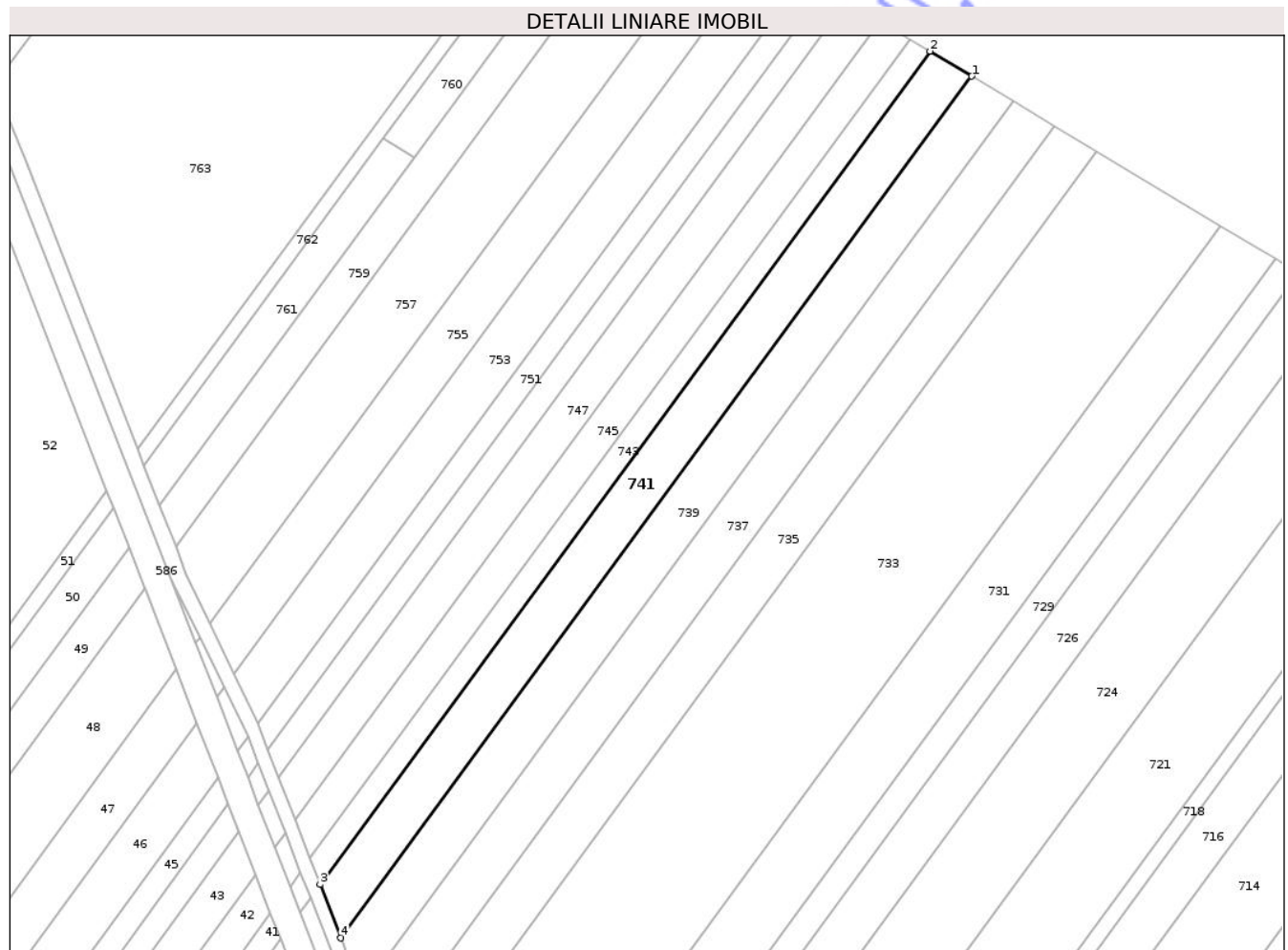
Inscrieri privind dezmembramintele dreptului de proprietate, drepturi reale de garanție și sarcini	Referințe
NU SUNT	

Anexa Nr. 1 La Partea I

Teren

Nr cadastral	Suprafața (mp)*	Observații / Referințe
	2.359	Imobilul se gaseste conform TP in pc 97/244, 123/32, 227/24, 231/13, 232/14. Diferenta de 40mp se gaseste la imobilul ID 742 si diferenta de 2601mp se gaseste la imobilul ID 40

* Suprafața este determinată în planul de proiecție Stereo 70.



Date referitoare la teren

Crt	Categorie folosință	Intravilan	Suprafața (mp)	Tarla	Parcelă	Nr. topo	Observații / Referințe
1	arabil	NU	1.100	14	231/13	-	
2	pasune	NU	300	14	232/14	-	
3	pasune	NU	959	14	227/24	-	

Lungime Segmente

1) Valorile lungimilor segmentelor sunt obținute din proiecție în plan.

Punct început	X / Y	Punct sfârșit	X / Y	Lungime segment (** (m)
1	619.421,644 740.570,283	2	619.412,672 740.575,676	10.468
2	619.412,672 740.575,676	3	619.281,266 740.396,194	222.444
3	619.281,266 740.396,194	4	619.285,74 740.384,656	12.375

Punct început	X / Y	Punct sfârșit	X / Y	Lungime segment (** (m)
4	619.285,74 740.384,656	1	619.421,644 740.570,283	230.059

** Lungimile segmentelor sunt determinate în planul de proiecție Stereo 70 și sunt rotunjite la 1 milimetru.

*** Distanța dintre puncte este formată din segmente cumulate ce sunt mai mici decât valoarea 1 milimetru.

Neutilizabil în Circuitul Civil

**DATE DESPRE IMOBILUL NR. 747**

Oficiul de Cadastru și Publicitate Imobiliară BOTOSANI
Biroul de Cadastru și Publicitate Imobiliară Dorohoi

A. Partea I. Descrierea imobilului

TEREN Extravilan

Adresa: Jud. Botosani

Nr. Crt	Nr cadastral Nr. topografic	Suprafața* (mp)	Observații / Referințe
A1		1.759	Sector cadastral:17 Teren neimprejmuit; Imobilul se gaseste conform TP in pc 231/9, 232/20, 227/51, 97/219, 123/28. Diferenta de 32mp se gaseste la imobilul ID 748 si diferenta de 2209mp se gaseste la imobilul ID 43

B. Partea II. Proprietari și acte

Inscrieri privitoare la dreptul de proprietate și alte drepturi reale		Referințe
/		
Act Administrativ nr. 134520, din 21/05/2003 emis de CJSIPT BOTOSANI (Titlu proprietate);		
B1	Intabulare, drept de PROPRIETATE, dobandit prin Reconstituire, cota actuala 1/1, cota initiala 1/1 1) AVASILOAIE AUREL, Lipsa C.N.P. 2) AVASILOAIE NECULAI, Lipsa C.N.P. 3) AVASILOAIE VASILE, Lipsa C.N.P. 4) AVASILOAIE CHIRICA, Lipsa C.N.P. 5) LUNGU GHEORGHE, Lipsa C.N.P.	A1

C. Partea III. SARCINI .

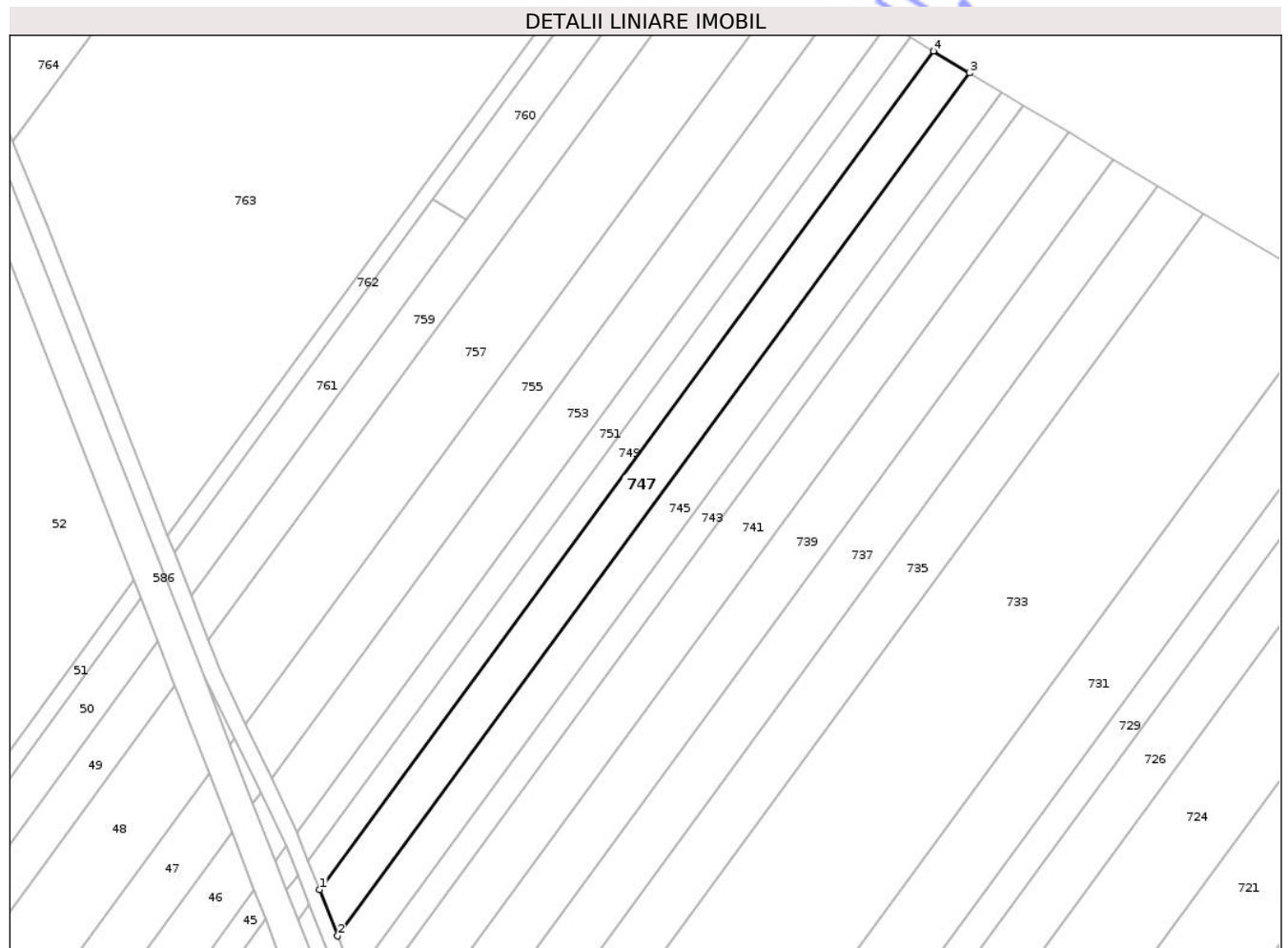
Inscrieri privind dezmembramintele dreptului de proprietate, drepturi reale de garanție și sarcini	Referințe
NU SUNT	

Anexa Nr. 1 La Partea I

Teren

Nr cadastral	Suprafața (mp)*	Observații / Referințe
	1.759	Imobilul se gaseste conform TP in pc 231/9, 232/20, 227/51, 97/219, 123/28. Diferenta de 32mp se gaseste la imobilul ID 748 si diferenta de 2209mp se gaseste la imobilul ID 43

* Suprafața este determinată în planul de proiecție Stereo 70.



Date referitoare la teren

Crt	Categorie folosință	Intravilan	Suprafața (mp)	Tarla	Parcelă	Nr. topo	Observații / Referințe
1	arabil	NU	900	14	231/9	-	
2	pasune	NU	100	14	232/20	-	
3	pasune	NU	759	14	227/51	-	

Lungime Segmente

1) Valorile lungimilor segmentelor sunt obținute din proiecție în plan.

Punct început	X / Y	Punct sfârșit	X / Y	Lungime segment (** (m)
1	619.272,301 740.419,319	2	619.275,891 740.410,062	9.929
2	619.275,891 740.410,062	3	619.401,889 740.582,158	213.29
3	619.401,889 740.582,158	4	619.394,69 740.586,486	8.4

Punct început	X / Y	Punct sfârșit	X / Y	Lungime segment (** (m)
4	619.394,69 740.586,486	1	619.272,301 740.419,319	207.181

** Lungimile segmentelor sunt determinate în planul de proiecție Stereo 70 și sunt rotunjite la 1 milimetru.

*** Distanța dintre puncte este formată din segmente cumulate ce sunt mai mici decât valoarea 1 milimetru.

Neutilizabil în Circuitul Civil

**DATE DESPRE IMOBILUL NR. 749**

Oficiul de Cadastru și Publicitate Imobiliară BOTOSANI
Biroul de Cadastru și Publicitate Imobiliară Dorohoi

A. Partea I. Descrierea imobilului

TEREN Extravilan

Adresa: Jud. Botosani

Nr. Crt	Nr cadastral Nr. topografic	Suprafața* (mp)	Observații / Referințe
A1		1.074	Sector cadastral:17 Teren neimprejmuț; Imobilul se gaseste conform TP în pc 227/27, 231/8, 123/27, 97/218. Diferenta de 20mp se gaseste la imobilul ID 750 si diferenta de 1406mp se gaseste la imobilul ID 44

B. Partea II. Proprietari și acte

Inscrieri privitoare la dreptul de proprietate și alte drepturi reale	Referințe
/	
Act Administrativ nr. 150760, din 21/02/2007 emis de CJSIPT BOTOSANI (Titlu proprietate);	
B1	A1
Intabulare, drept de PROPRIETATE, dobandit prin Reconstituire, cota actuala 1/1, cota initiala 1/1 1) LUNGU ELENA, Lipsa C.N.P.	

C. Partea III. SARCINI .

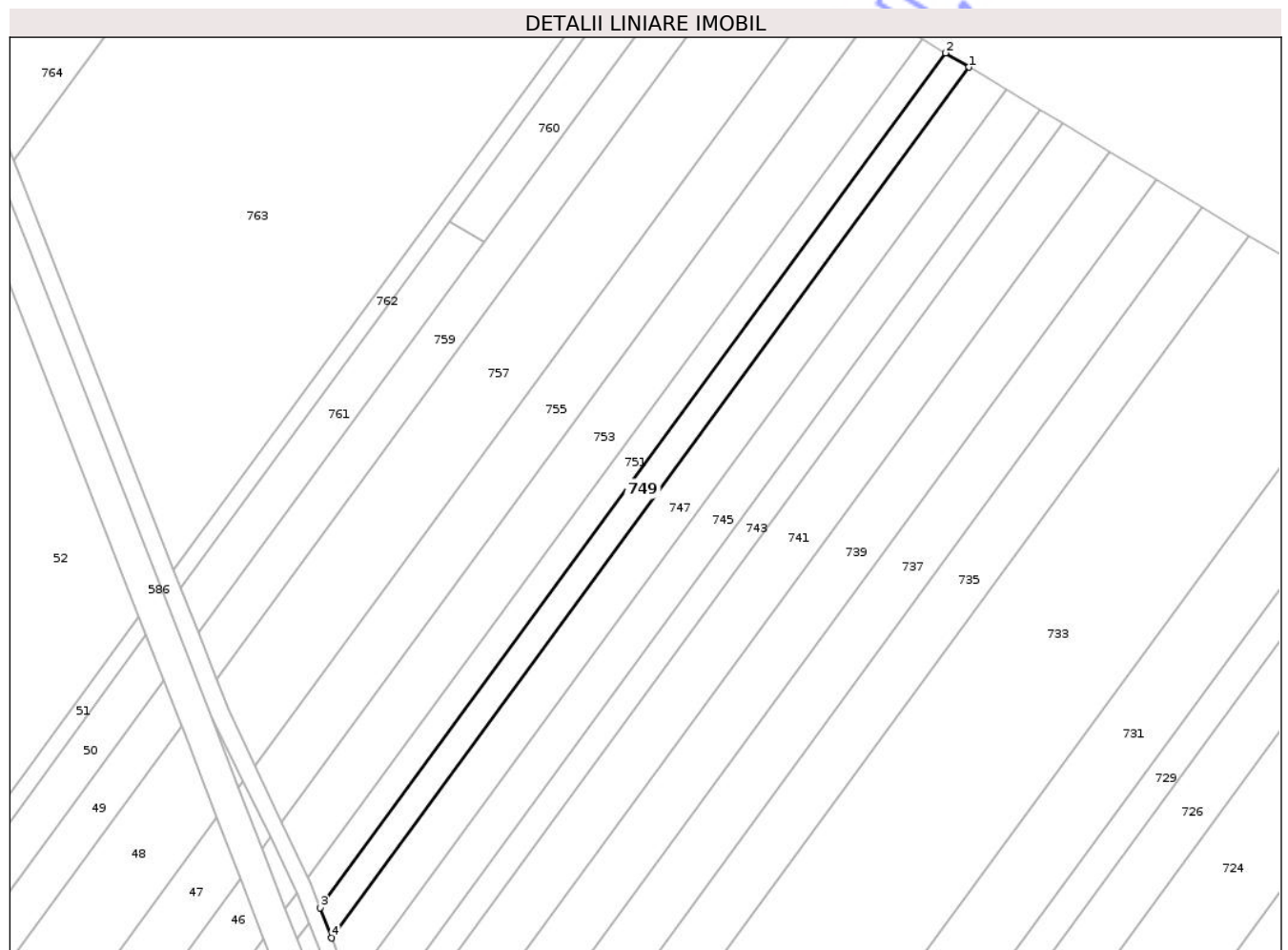
Inscrieri privind dezmembramintele dreptului de proprietate, drepturi reale de garanție și sarcini	Referințe
NU SUNT	

Anexa Nr. 1 La Partea I

Teren

Nr cadastral	Suprafața (mp)*	Observații / Referințe
	1.074	Imobilul se gaseste conform TP in pc 227/27, 231/8, 123/27, 97/218. Diferenta de 20mp se gaseste la imobilul ID 750 si diferenta de 1406mp se gaseste la imobilul ID 44

* Suprafața este determinată în planul de proiecție Stereo 70.



Date referitoare la teren

Crt	Categorie folosință	Intravilan	Suprafața (mp)	Tarla	Parcelă	Nr. topo	Observații / Referințe
1	arabil	NU	500	14	231/8	-	
2	pasune	NU	574	14	227/27	-	

Lungime Segmente

1) Valorile lungimilor segmentelor sunt obținute din proiecție în plan.

Punct început	X / Y	Punct sfârșit	X / Y	Lungime segment (** (m)
1	619.394,69 740.586,486	2	619.390,187 740.589,193	5.254
2	619.390,187 740.589,193	3	619.270,056 740.425,111	203.358
3	619.270,056 740.425,111	4	619.272,301 740.419,319	6.212
4	619.272,301 740.419,319	1	619.394,69 740.586,486	207.181

** Lungimile segmentelor sunt determinate în planul de proiecţie Stereo 70 şi sunt rotunjite la 1 milimetru.

*** Distanţa dintre puncte este formată din segmente cumulate ce sunt mai mici decât valoarea 1 milimetru.

Neutilizabil în Circuitul
Civil

**DATE DESPRE IMOBILUL NR. 751**

Oficiul de Cadastru și Publicitate Imobiliară BOTOSANI
Biroul de Cadastru și Publicitate Imobiliară Dorohoi

A. Partea I. Descrierea imobilului

TEREN Extravilan

Adresa: Jud. Botosani

Nr. Crt	Nr cadastral Nr. topografic	Suprafața* (mp)	Observații / Referințe
A1		1.055	Sector cadastral:17 Teren neimprejmuț; Imobilul se gaseste conform TP în pc 97/217, 123/26, 227/19, 231/7. Diferenta de 20mp se gaseste la imobilul ID 752 si diferenta de 1425mp se gaseste la imobilul ID 45

B. Partea II. Proprietari și acte

Inscrieri privitoare la dreptul de proprietate și alte drepturi reale	Referințe
/	
Act Administrativ nr. 41836, din 18/07/1994 emis de CJSIPT BOTOSANI (Titlu proprietate);	
B1	A1
Intabulare, drept de PROPRIETATE, dobandit prin Reconstituire, cota actuala 1/1, cota initiala 1/1 1) BALAHURĂ DUMITRU , Lipsa C.N.P.	

C. Partea III. SARCINI .

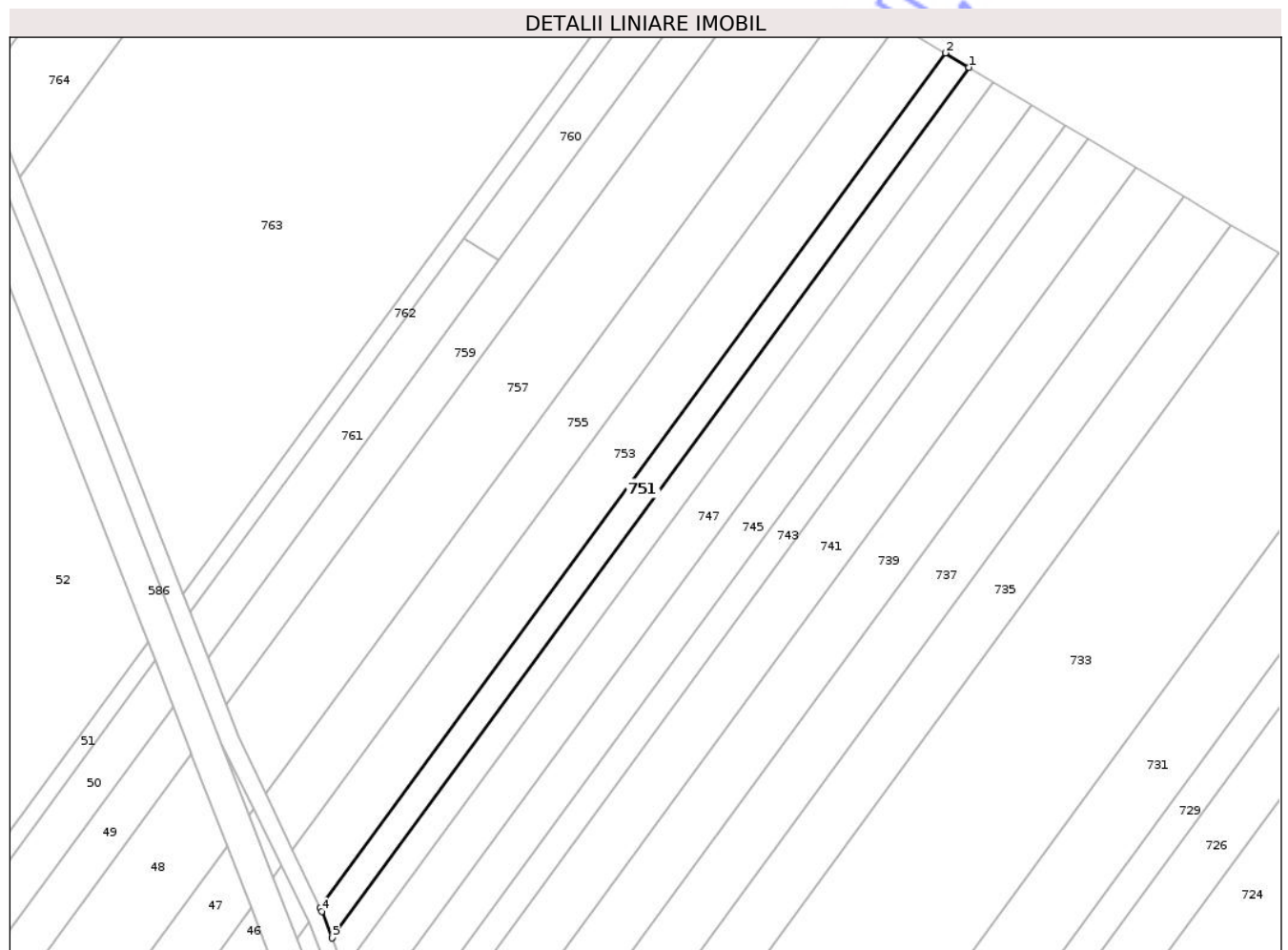
Inscrieri privind dezmembramintele dreptului de proprietate, drepturi reale de garanție și sarcini	Referințe
NU SUNT	

Anexa Nr. 1 La Partea I

Teren

Nr cadastral	Suprafața (mp)*	Observații / Referințe
	1.055	Imobilul se gaseste conform TP in pc 97/217, 123/26, 227/19, 231/7. Diferenta de 20mp se gaseste la imobilul ID 752 si diferenta de 1425mp se gaseste la imobilul ID 45

* Suprafata este determinată in planul de proiectie Stereo 70.



Date referitoare la teren

Crt	Categorie folosință	Intravilan	Suprafața (mp)	Tarla	Parcelă	Nr. topo	Observații / Referințe
1	pasune	NU	555	14	227/19	-	
1	arabil	NU	500	14	231/7	-	

Lungime Segmente

1) Valorile lungimilor segmentelor sunt obținute din proiectie în plan.

Punct început	X / Y	Punct sfârșit	X / Y	Lungime segment (** (m)
1	619.390,187 740.589,193	2	619.385,681 740.591,902	5.258
2	619.385,681 740.591,902	3	619.267,767 740.430,849	199.604
3	619.267,767 740.430,849	4	619.268,117 740.430,114	0.814
4	619.268,117 740.430,114	5	619.270,056 740.425,111	5.366

Punct început	X / Y	Punct sfârșit	X / Y	Lungime segment (** (m)
5	619.270,056 740.425,111	1	619.390,187 740.589,193	203.358

** Lungimile segmentelor sunt determinate în planul de proiecție Stereo 70 și sunt rotunjite la 1 milimetru.

*** Distanța dintre puncte este formată din segmente cumulate ce sunt mai mici decât valoarea 1 milimetru.

Neutilizabil în Circuitul Civil

**DATE DESPRE IMOBILUL NR. 753**

Oficiul de Cadastru și Publicitate Imobiliară BOTOSANI
Biroul de Cadastru și Publicitate Imobiliară Dorohoi

A. Partea I. Descrierea imobilului

TEREN Extravilan

Adresa: Jud. Botosani

Nr. Crt	Nr cadastral Nr. topografic	Suprafața* (mp)	Observații / Referințe
A1		2.058	Sector cadastral:17 Teren neimprejmuț; Imobilul se gaseste conform TP in pc 97/26, 123/25, 227/20, 231/6. Diferenta de 34mp se gaseste la imobilul ID 754 si diferenta de 2908mp se gaseste la imobilul ID 46

B. Partea II. Proprietari și acte

Inscrieri privitoare la dreptul de proprietate și alte drepturi reale	Referințe
/	
Act Administrativ nr. 25339, din 27/04/1994 emis de CJSIPT BOTOSANI (Titlu proprietate);	
B1	A1
Intabulare, drept de PROPRIETATE, dobandit prin Reconstituire, cota actuala 1/1, cota initiala 1/1 1) HARBUS DUMITRU, Lipsa C.N.P.	

C. Partea III. SARCINI .

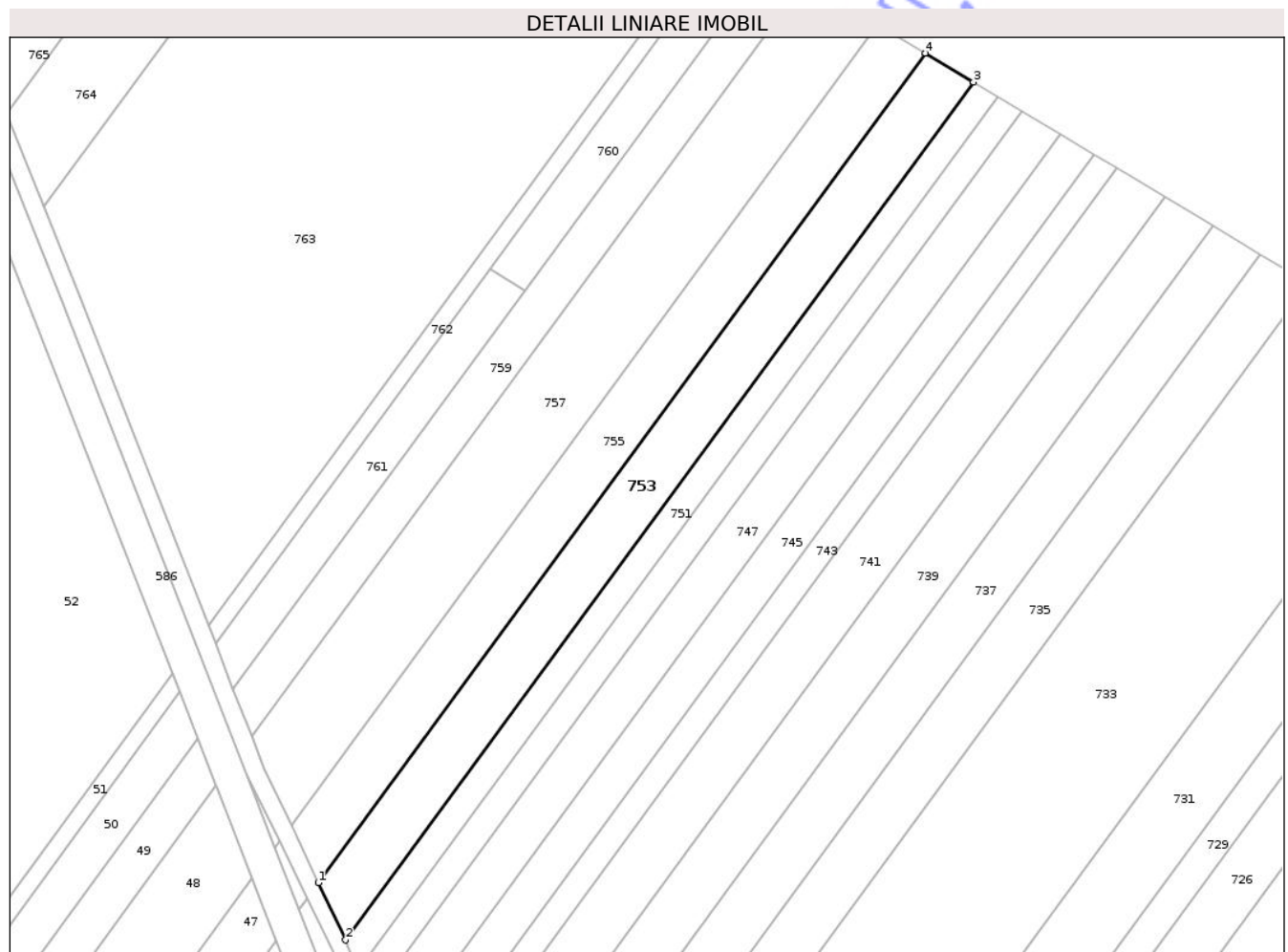
Inscrieri privind dezmembramintele dreptului de proprietate, drepturi reale de garanție și sarcini	Referințe
NU SUNT	

Anexa Nr. 1 La Partea I

Teren

Nr cadastral	Suprafața (mp)*	Observații / Referințe
	2.058	Imobilul se gaseste conform TP in pc 97/26, 123/25, 227/20, 231/6. Diferenta de 34mp se gaseste la imobilul ID 754 si diferenta de 2908mp se gaseste la imobilul ID 46

* Suprafata este determinată in planul de proiectie Stereo 70.



Date referitoare la teren

Crt	Categorie folosință	Intravilan	Suprafața (mp)	Tarla	Parcelă	Nr. topo	Observații / Referințe
1	arabil	NU	900	14	231/6	-	
2	pasune	NU	1.158	14	227/20	-	

Lungime Segmente

1) Valorile lungimilor segmentelor sunt obținute din proiectie în plan.

Punct început	X / Y	Punct sfârșit	X / Y	Lungime segment (** (m)
1	619.262,653 740.441,609	2	619.267,767 740.430,849	11.913
2	619.267,767 740.430,849	3	619.385,681 740.591,902	199.604
3	619.385,681 740.591,902	4	619.376,659 740.597,325	10.526
4	619.376,659 740.597,325	1	619.262,653 740.441,609	192.989

** Lungimile segmentelor sunt determinate în planul de proiecţie Stereo 70 şi sunt rotunjite la 1 milimetru.

*** Distanţa dintre puncte este formată din segmente cumulate ce sunt mai mici decât valoarea 1 milimetru.

Neutilizabil în Circuitul
Civil

**DATE DESPRE IMOBILUL NR. 754**

Oficiul de Cadastru și Publicitate Imobiliară BOTOSANI
Biroul de Cadastru și Publicitate Imobiliară Dorohoi

A. Partea I. Descrierea imobilului

TEREN Extravilan

Adresa: Jud. Botosani

Nr. Crt	Nr cadastral Nr. topografic	Suprafața* (mp)	Observații / Referințe
A1		34	Sector cadastral:17 Teren neimprejmuț; Imobilul se gaseste conform TP in pc 97/26, 123/25, 227/20, 231/6. Diferenta de 2058mp se gaseste la imobilul ID 753 si diferenta de 2908mp se gaseste la imobilul ID 46

B. Partea II. Proprietari și acte

Inscrieri privitoare la dreptul de proprietate și alte drepturi reale	Referințe
/	
Act Administrativ nr. 25339, din 27/04/1994 emis de CJSIPT BOTOSANI (Titlu proprietate);	
B1	A1
Intabulare, drept de PROPRIETATE, dobandit prin Reconstituire, cota actuala 1/1, cota initiala 1/1 1) HARBUS DUMITRU, Lipsa C.N.P.	

C. Partea III. SARCINI .

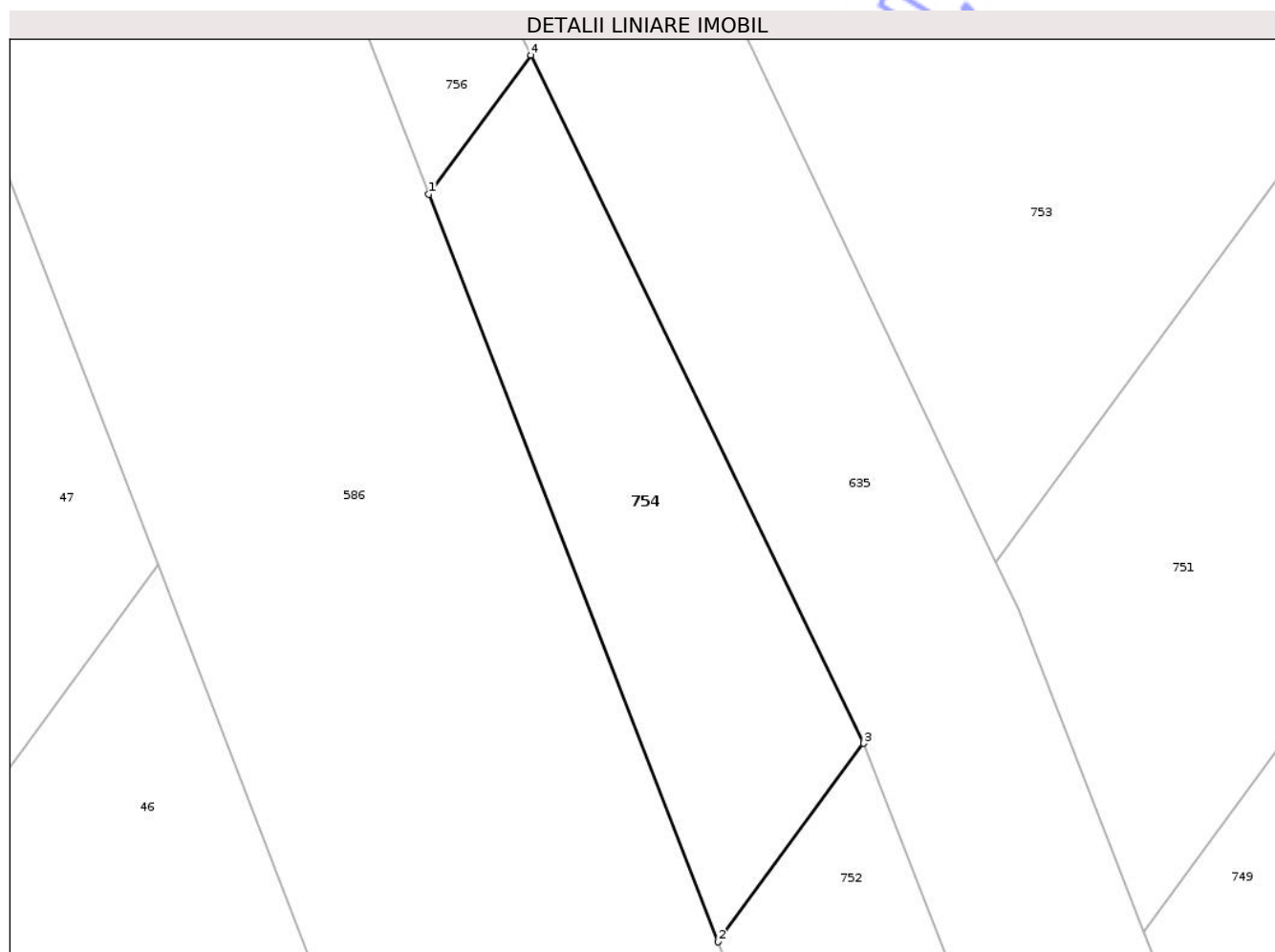
Inscrieri privind dezmembramintele dreptului de proprietate, drepturi reale de garanție și sarcini	Referințe
NU SUNT	

Anexa Nr. 1 La Partea I

Teren

Nr cadastral	Suprafața (mp)*	Observații / Referințe
	34	Imobilul se gaseste conform TP in pc 97/26, 123/25, 227/20, 231/6. Diferenta de 2058mp se gaseste la imobilul ID 753 si diferenta de 2908mp se gaseste la imobilul ID 46

* Suprafața este determinată în planul de proiecție Stereo 70.



Date referitoare la teren

Crt	Categorie folosință	Intravilan	Suprafața (mp)	Tarla	Parcelă	Nr. topo	Observații / Referințe
1	pasune	NU	34	8	227/20	-	

Lungime Segmente

1) Valorile lungimilor segmentelor sunt obținute din proiecție în plan.

Punct început	X / Y	Punct sfârșit	X / Y	Lungime segment (** (m)
1	619.258,957 740.436,56	2	619.263,448 740.424,95	12.448
2	619.263,448 740.424,95	3	619.265,706 740.428,033	3.821
3	619.265,706 740.428,033	4	619.260,54 740.438,722	11.872
4	619.260,54 740.438,722	1	619.258,957 740.436,56	2.68

** Lungimile segmentelor sunt determinate în planul de proiecţie Stereo 70 şi sunt rotunjite la 1 milimetru.

*** Distanţa dintre puncte este formată din segmente cumulate ce sunt mai mici decât valoarea 1 milimetru.

Neutilizabil în Circuitul
Civil

**DATE DESPRE IMOBILUL NR. 756**

Oficiul de Cadastru și Publicitate Imobiliară BOTOSANI
Biroul de Cadastru și Publicitate Imobiliară Dorohoi

A. Partea I. Descrierea imobilului

TEREN Extravilan

Adresa: Jud. Botosani

Nr. Crt	Nr cadastral Nr. topografic	Suprafața* (mp)	Observații / Referințe
A1		22	Sector cadastral:17 Teren neimprejmuț; Imobilul se gaseste conform TP în pc 97/215, 123/24, 231/5, 227/45. Diferenta de 1992mp se gaseste la imobilul ID 755 si diferenta de 2986mp se gaseste la imobilul ID 47

B. Partea II. Proprietari și acte

Inscrieri privitoare la dreptul de proprietate și alte drepturi reale	Referințe
/	
Act Administrativ nr. 45151, din 14/10/1994 emis de CJSIPT BOTOSANI (Titlu proprietate);	
B1	A1
Intabulare, drept de PROPRIETATE, dobandit prin Reconstituire, cota actuala 1/1, cota initiala 1/1 1) LUPAȘCU GHEORGHE, Lipsa C.N.P.	

C. Partea III. SARCINI .

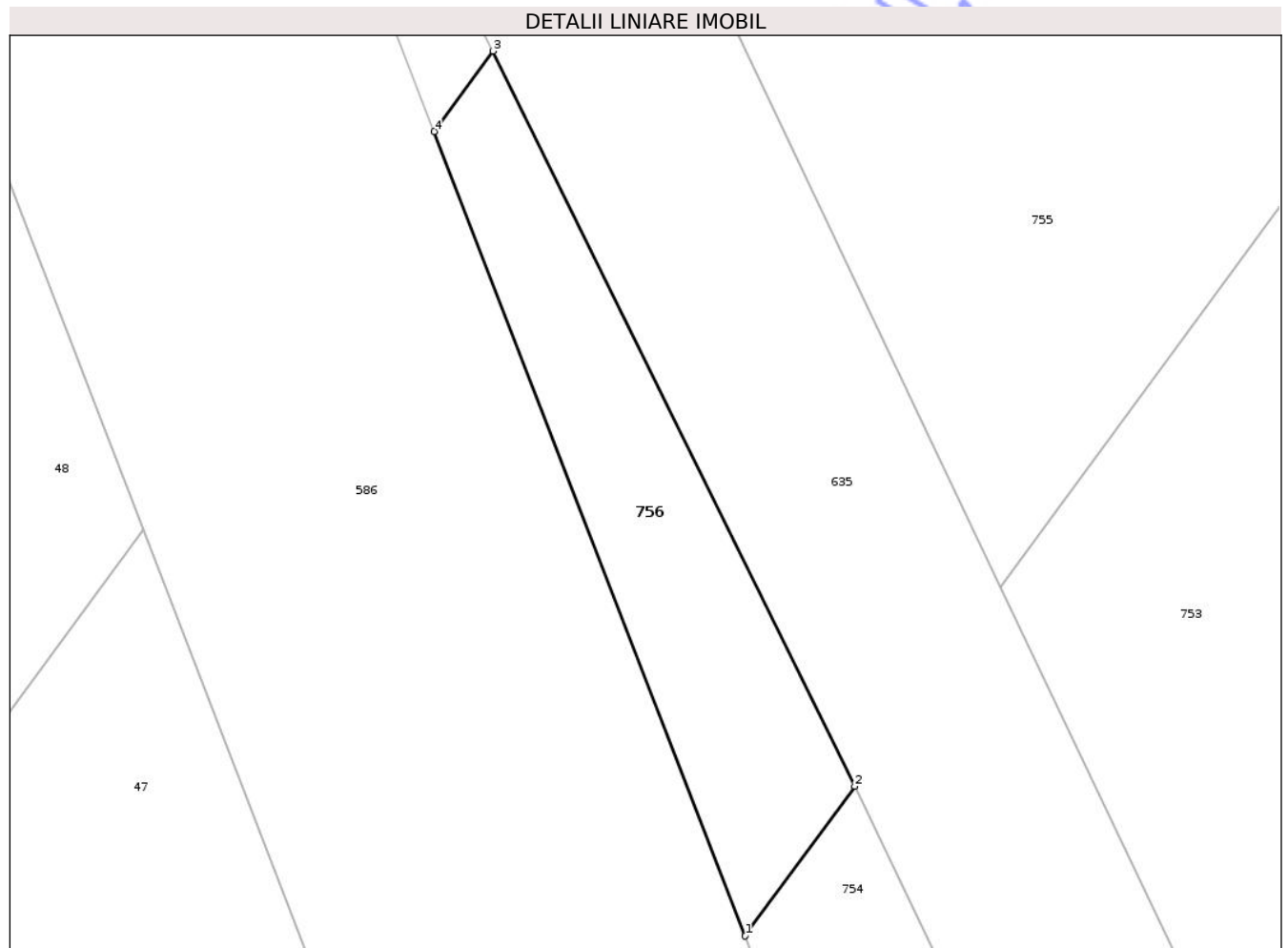
Inscrieri privind dezmembramintele dreptului de proprietate, drepturi reale de garanție și sarcini	Referințe
NU SUNT	

Anexa Nr. 1 La Partea I

Teren

Nr cadastral	Suprafața (mp)*	Observații / Referințe
	22	Imobilul se gaseste conform TP in pc 97/215, 123/24, 231/5, 227/45. Diferenta de 1992mp se gaseste la imobilul ID 755 si diferenta de 2986mp se gaseste la imobilul ID 47

* Suprafața este determinată în planul de proiecție Stereo 70.



Date referitoare la teren

Crt	Categorie folosință	Intravilan	Suprafața (mp)	Tarla	Parcelă	Nr. topo	Observații / Referințe
1	pasune	NU	22	14	227/45	-	

Lungime Segmente

1) Valorile lungimilor segmentelor sunt obținute din proiecție în plan.

Punct început	X / Y	Punct sfârșit	X / Y	Lungime segment (** (m)
1	619.258,957 740.436,56	2	619.260,54 740.438,722	2.68
2	619.260,54 740.438,722	3	619.255,307 740.449,352	11.848
3	619.255,307 740.449,352	4	619.254,458 740.448,191	1.438
4	619.254,458 740.448,191	1	619.258,957 740.436,56	12.471

** Lungimile segmentelor sunt determinate în planul de proiecţie Stereo 70 şi sunt rotunjite la 1 milimetru.

*** Distanţa dintre puncte este formată din segmente cumulate ce sunt mai mici decât valoarea 1 milimetru.

Neutilizabil în Circuitul
Civil

**DATE DESPRE IMOBILUL NR. 758**

Oficiul de Cadastru și Publicitate Imobiliară BOTOSANI
Biroul de Cadastru și Publicitate Imobiliară Dorohoi

A. Partea I. Descrierea imobilului

TEREN Extravilan

Adresa: Jud. Botosani

Nr. Crt	Nr cadastral Nr. topografic	Suprafața* (mp)	Observații / Referințe
A1		9	Sector cadastral:17 Teren neimprejmuit; Imobilul se gaseste conform CVC in pc 97/214, 231/4, 123/23, 227/18. Diferenta de 2862mp se gaseste la imobilul ID 757 si diferenta de 4629mp se gaseste la imobilul ID 48

B. Partea II. Proprietari și acte

Inscrieri privitoare la dreptul de proprietate și alte drepturi reale	Referințe
/	
Act Notarial nr. 1215, din 30/10/2001 emis de NP Pricop Dorin Emanoil (Contract de vanzare - cumparare);	
B1	A1
Intabulare, drept de PROPRIETATE, dobandit prin Conventie, cota actuala 1/1, cota initiala 1/1	
1) IRIMIA AUREL, Lipsa C.N.P.	
2) IRIMIA VICTORIA, Lipsa C.N.P.	

C. Partea III. SARCINI

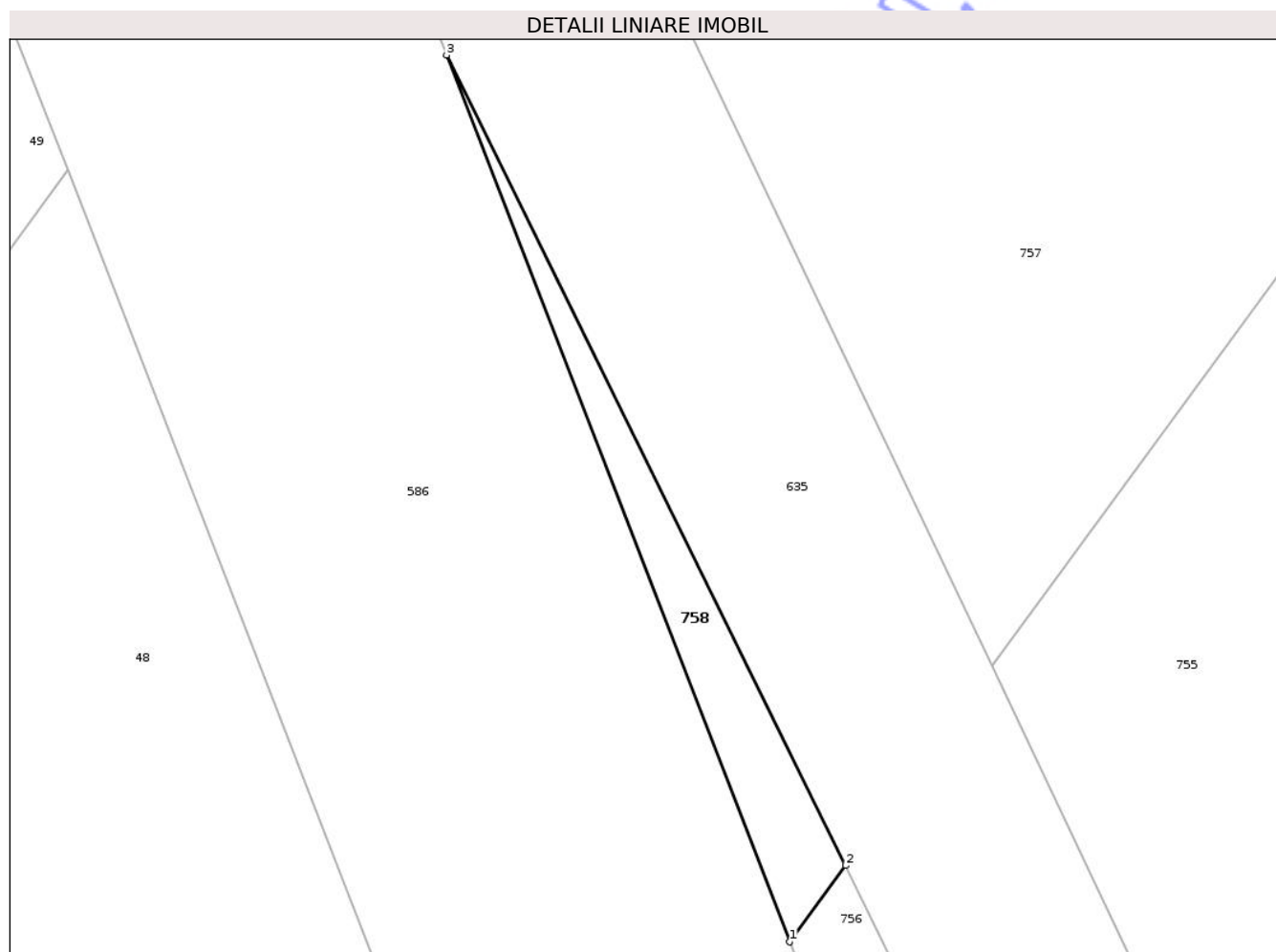
Inscrieri privind dezmembramintele dreptului de proprietate, drepturi reale de garanție și sarcini	Referințe
/	
Act Notarial nr. 1215, din 30/10/2001 emis de NP Pricop Dorin Emanoil (Contract de vanzare - cumparare);	
C2	A1
Intabulare, drept de UZUFRACT VIAGER, cota actuala 1/1	
1) IRIMIA COSTACHE, Lipsa C.N.P.	
2) IRIMIA AGLAIA, Lipsa C.N.P.	

Anexa Nr. 1 La Partea I

Teren

Nr cadastral	Suprafața (mp)*	Observații / Referințe
	9	Imobilul se gaseste conform CVC in pc 97/214, 231/4, 123/23, 227/18. Diferenta de 2862mp se gaseste la imobilul ID 757 si diferenta de 4629mp se gaseste la imobilul ID 48

* Suprafața este determinată în planul de proiecție Stereo 70.



Date referitoare la teren

Crt	Categorie folosință	Intravilan	Suprafața (mp)	Tarla	Parcelă	Nr. topo	Observații / Referințe
1	arabil	NU	9	8	227/18	-	

Lungime Segmente

1) Valorile lungimilor segmentelor sunt obținute din proiecție în plan.

Punct început	X / Y	Punct sfârșit	X / Y	Lungime segment (** (m)
1	619.254,458 740.448,191	2	619.255,307 740.449,352	1.438
2	619.255,307 740.449,352	3	619.249,242 740.461,672	13.732
3	619.249,242 740.461,672	1	619.254,458 740.448,191	14.455

** Lungimile segmentelor sunt determinate în planul de proiecție Stereo 70 și sunt rotunjite la 1 milimetru.

*** Distanța dintre puncte este formată din segmente cumulate ce sunt mai mici decât valoarea 1 milimetru.

**DATE DESPRE IMOBILUL NR. 760**

Oficiul de Cadastru și Publicitate Imobiliară BOTOSANI
Biroul de Cadastru și Publicitate Imobiliară Dorohoi

A. Partea I. Descrierea imobilului

TEREN Extravilan

Nr. CF vechi:53307
Nr. cadastral vechi:53307

Adresa: Jud. Botosani

Nr. Crt	Nr cadastral Nr. topografic	Suprafața* (mp)	Observații / Referințe
A1	53307	600	Sector cadastral:17 Teren neimprejmuit;

B. Partea II. Proprietari și acte

Inscrieri privitoare la dreptul de proprietate și alte drepturi reale	Referințe
17431 / 11/06/2024	
Act Notarial nr. 1021, din 10/06/2024 emis de SPN Agachi Cornelia-Agachi Stelian;	
B3	A1
Intabulare, drept de PROPRIETATE, dobandit prin Conventie, cota actuala 1/1, cota initiala 1/1	
1) SARAFIM GHEORGHE-VIOREL, căsătorit cu	
2) SARAFIM DANIELA-ADRIANA, bun comun	

C. Partea III. SARCINI .

Inscrieri privind dezmembramintele dreptului de proprietate, drepturi reale de garanție și sarcini	Referințe
NU SUNT	

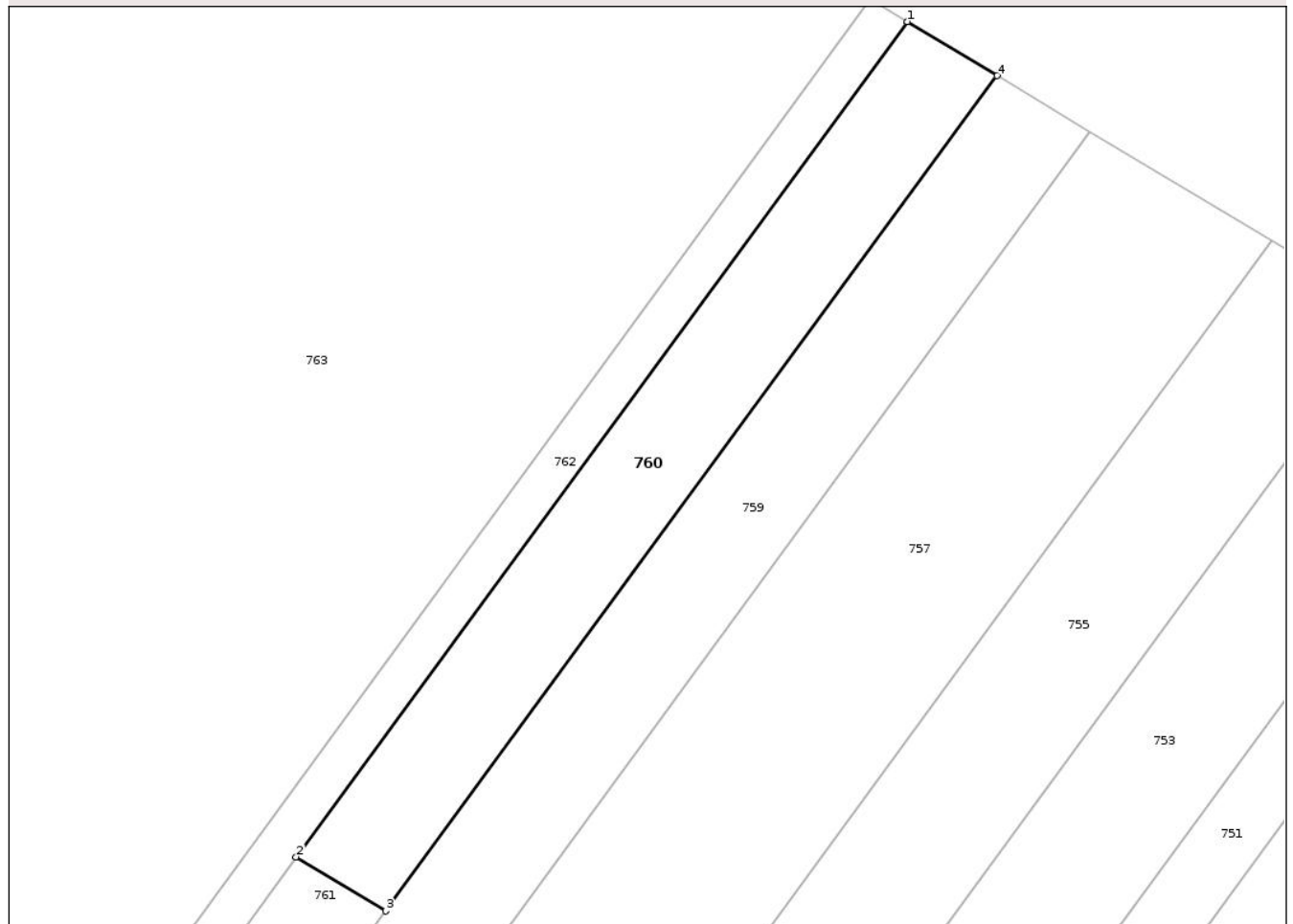
Anexa Nr. 1 La Partea I

Teren

Nr cadastral	Suprafața (mp)*	Observații / Referințe
53307	600	

* Suprafața este determinată în planul de proiecție Stereo 70.

DETALII LINIARE IMOBIL



Date referitoare la teren

Crt	Categorie folosință	Intra vilan	Suprafața (mp)	Tarla	Parcelă	Nr. topo	Observații / Referințe
1	arabil	NU	600	14	231/3	-	

Lungime Segmente

1) Valorile lungimilor segmentelor sunt obținute din proiecție în plan.

Punct început	X / Y	Punct sfârșit	X / Y	Lungime segment (** (m)
1	619.340,411 740.619,116	2	619.294,828 740.556,856	77.163
2	619.294,828 740.556,856	3	619.301,52 740.552,833	7.808
3	619.301,52 740.552,833	4	619.347,103 740.615,093	77.163
4	619.347,103 740.615,093	1	619.340,411 740.619,116	7.808

** Lungimile segmentelor sunt determinate în planul de proiecție Stereo 70 și sunt rotunjite la 1 milimetru.

*** Distanţa dintre puncte este formată din segmente cumulate ce sunt mai mici decât valoarea 1 milimetru.

Neutilizabil în Circuitul
Civil

**DATE DESPRE IMOBILUL NR. 762**

Oficiul de Cadastru și Publicitate Imobiliară BOTOSANI
Biroul de Cadastru și Publicitate Imobiliară Dorohoi

A. Partea I. Descrierea imobilului

TEREN Extravilan

Adresa: Jud. Botosani

Nr. Crt	Nr cadastral Nr. topografic	Suprafața* (mp)	Observații / Referințe
A1		517	Sector cadastral:17 Teren neimprejmuit; Imobilul se gaseste conform TP în pc 97/212, 123/21, 227/16, 231/2. Diferenta de 983mp se gaseste la imobilul ID 51

B. Partea II. Proprietari și acte

Inscrieri privitoare la dreptul de proprietate și alte drepturi reale	Referințe
/	
Act Administrativ nr. 25285, din 30/11/1993 emis de CJSIPT BOTOSANI (Titlu proprietate);	
B1	A1
Intabulare, drept de PROPRIETATE, dobandit prin Reconstituire, cota actuala 1/1, cota initiala 1/1 1) BEJENARU GHEORGHE, Lipsa C.N.P.	

C. Partea III. SARCINI .

Inscrieri privind dezmembramintele dreptului de proprietate, drepturi reale de garanție și sarcini	Referințe
NU SUNT	

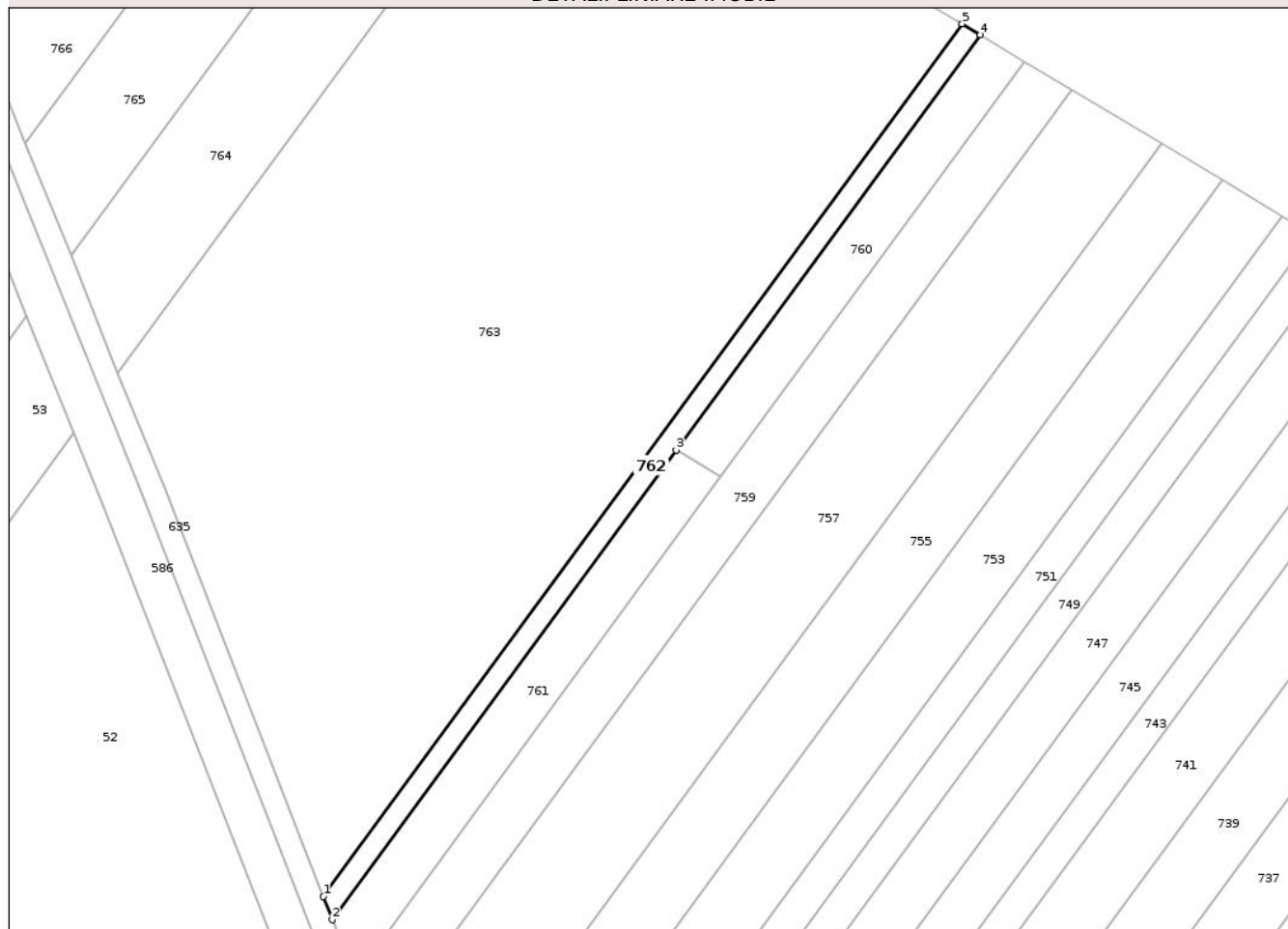
Anexa Nr. 1 La Partea I

Teren

Nr cadastral	Suprafața (mp)*	Observații / Referințe
	517	Imobilul se gaseste conform TP in pc 97/212, 123/21, 227/16, 231/2. Diferenta de 983mp se gaseste la imobilul ID 51

* Suprafața este determinată în planul de proiecție Stereo 70.

DETALII LINIARE IMOBIL



Date referitoare la teren

Crt	Categorie folosință	Intra vilan	Suprafața (mp)	Tarla	Parcelă	Nr. topo	Observații / Referințe
1	arabil	NU	200	14	231/2	-	
2	pasune	NU	317	14	227/16	-	

Lungime Segmente

1) Valorile lungimilor segmentelor sunt obținute din proiecție în plan.

Punct început	X / Y	Punct sfârșit	X / Y	Lungime segment (** (m)
1	619.241,957 740.490,007	2	619.243,321 740.486,504	3.759
2	619.243,321 740.486,504	3	619.294,828 740.556,856	87.192
3	619.294,828 740.556,856	4	619.340,411 740.619,116	77.163
4	619.340,411 740.619,116	5	619.337,683 740.620,756	3.183

Punct început	X / Y	Punct sfârșit	X / Y	Lungime segment (** (m)
5	619.337,683 740.620,756	1	619.241,957 740.490,007	162.046

** Lungimile segmentelor sunt determinate în planul de proiecție Stereo 70 și sunt rotunjite la 1 milimetru.

*** Distanța dintre puncte este formată din segmente cumulate ce sunt mai mici decât valoarea 1 milimetru.

Neutilizabil în Circuitul Civil

**DATE DESPRE IMOBILUL NR. 764**

Oficiul de Cadastru și Publicitate Imobiliară BOTOSANI
Biroul de Cadastru și Publicitate Imobiliară Dorohoi

A. Partea I. Descrierea imobilului

TEREN Extravilan

Adresa: Jud. Botosani

Nr. Crt	Nr cadastral Nr. topografic	Suprafața* (mp)	Observații / Referințe
A1		1.698	Sector cadastral:17 Teren neimprejmuit; Imobilul se gaseste conform TP in pc 97/210, 123/19, 227/14. Diferenta de 5802mp se gaseste la imobilul ID 53

B. Partea II. Proprietari și acte

Inscrieri privitoare la dreptul de proprietate și alte drepturi reale	Referințe
/	
Act Administrativ nr. 35513, din 05/04/1994 emis de CJSIPT BOTOSANI (Titlu proprietate);	
B1	A1
Intabulare, drept de PROPRIETATE, dobandit prin Reconstituire, cota actuala 1/1, cota initiala 1/1 1) LUPAȘCU VASILE, Lipsa C.N.P.	

C. Partea III. SARCINI .

Inscrieri privind dezmembramintele dreptului de proprietate, drepturi reale de garanție și sarcini	Referințe
NU SUNT	

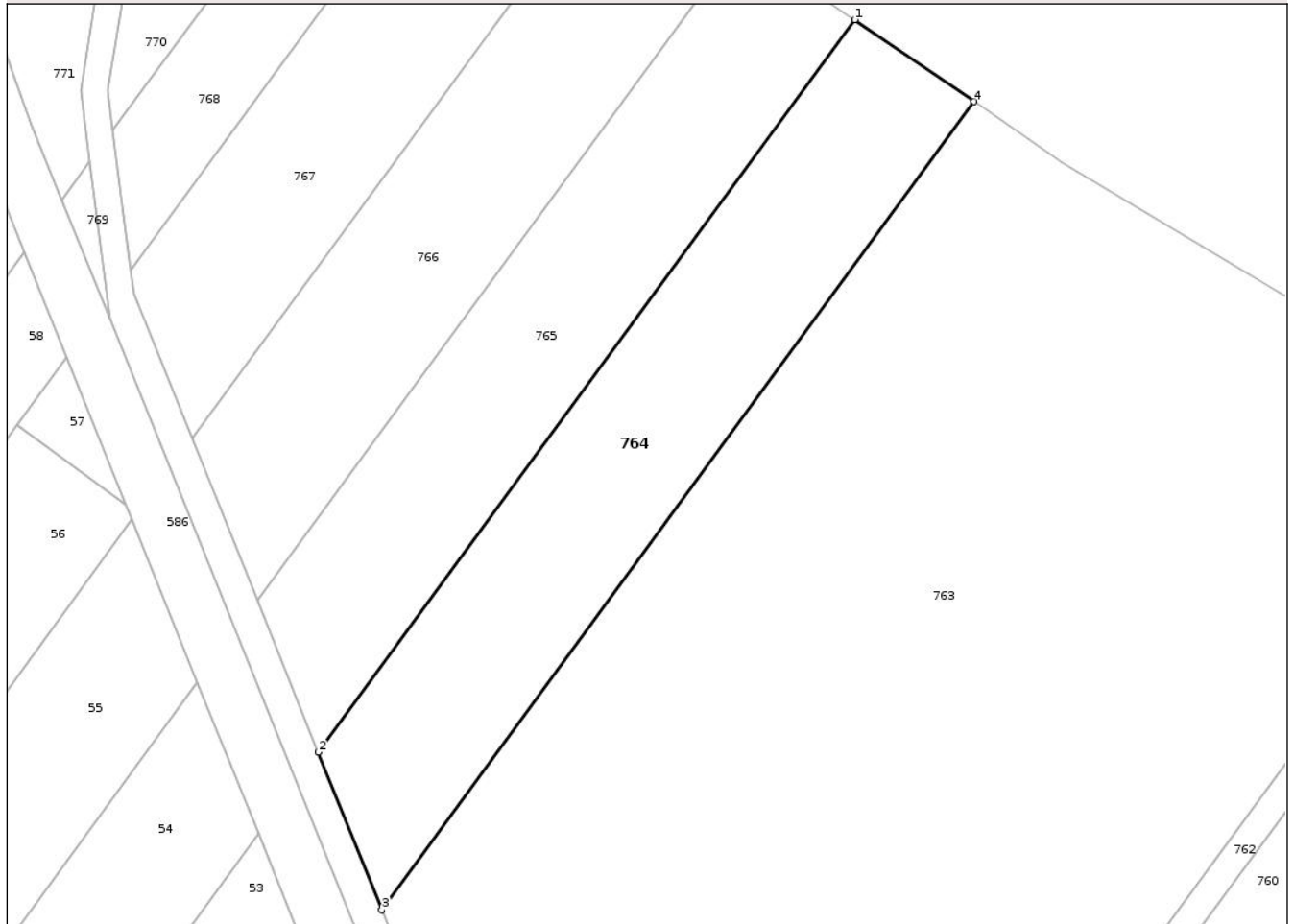
Anexa Nr. 1 La Partea I

Teren

Nr cadastral	Suprafața (mp)*	Observații / Referințe
	1.698	Imobilul se gaseste conform TP in pc 97/210, 123/19, 227/14. Diferenta de 5802mp se gaseste la imobilul ID 53

* Suprafața este determinată în planul de proiecție Stereo 70.

DETALII LINIARE IMOBIL



Date referitoare la teren

Crt	Categorie folosință	Intra vilan	Suprafața (mp)	Tarla	Parcelă	Nr. topo	Observații / Referințe
1	pasune	NU	1.698	14	227/14	-	

Lungime Segmente

1) Valorile lungimilor segmentelor sunt obținute din proiecție în plan.

Punct început	X / Y	Punct sfârșit	X / Y	Lungime segment (** (m)
1	619.263,613 740.667,256	2	619.204,109 740.585,983	100.727
2	619.204,109 740.585,983	3	619.211,163 740.568,48	18.871
3	619.211,163 740.568,48	4	619.276,834 740.658,177	111.168
4	619.276,834 740.658,177	1	619.263,613 740.667,256	16.038

** Lungimile segmentelor sunt determinate în planul de proiecţie Stereo 70 şi sunt rotunjite la 1 milimetru.

*** Distanţa dintre puncte este formată din segmente cumulate ce sunt mai mici decât valoarea 1 milimetru.

Neutilizabil în Circuitul
Civil

**DATE DESPRE IMOBILUL NR. 765**

Oficiul de Cadastru și Publicitate Imobiliară BOTOSANI
Biroul de Cadastru și Publicitate Imobiliară Dorohoi

A. Partea I. Descrierea imobilului

TEREN Extravilan

Adresa: Jud. Botosani

Nr. Crt	Nr cadastral Nr. topografic	Suprafața* (mp)	Observații / Referințe
A1		1.473	Sector cadastral:17 Teren neimprejmuit; Imobilul se gaseste conform TP in pc 97/208, 123/17, 227/11. Diferenta de 5727mp se gaseste la imobilul ID 54

B. Partea II. Proprietari și acte

Inscrieri privitoare la dreptul de proprietate și alte drepturi reale	Referințe
/	
Act Administrativ nr. 53205, din 27/11/1995 emis de CJSIPT BOTOSANI (Titlu proprietate);	
B1	A1
Intabulare, drept de PROPRIETATE, dobandit prin Reconstituire, cota actuala 1/1, cota initiala 1/1 1) ALEXANDRU MARIA, Lipsa C.N.P.	

C. Partea III. SARCINI .

Inscrieri privind dezmembramintele dreptului de proprietate, drepturi reale de garanție și sarcini	Referințe
NU SUNT	

Anexa Nr. 1 La Partea I

Teren

Nr cadastral	Suprafața (mp)*	Observații / Referințe
	1.473	Imobilul se gaseste conform TP in pc 97/208, 123/17, 227/11. Diferenta de 5727mp se gaseste la imobilul ID 54

* Suprafața este determinată în planul de proiecție Stereo 70.



Date referitoare la teren

Crt	Categorie folosință	Intra vilan	Suprafața (mp)	Tarla	Parcelă	Nr. topo	Observații / Referințe
1	pasune	NU	1.473	14	227/11	-	

Lungime Segmente

1) Valorile lungimilor segmentelor sunt obținute din proiecție în plan.

Punct început	X / Y	Punct sfârșit	X / Y	Lungime segment (** (m)
1	619.250,918 740.675,973	2	619.197,335 740.602,792	90.701
2	619.197,335 740.602,792	3	619.204,109 740.585,983	18.123
3	619.204,109 740.585,983	4	619.263,613 740.667,256	100.727
4	619.263,613 740.667,256	1	619.250,918 740.675,973	15.4

** Lungimile segmentelor sunt determinate în planul de proiecţie Stereo 70 şi sunt rotunjite la 1 milimetru.

*** Distanţa dintre puncte este formată din segmente cumulate ce sunt mai mici decât valoarea 1 milimetru.

Neutilizabil în Circuitul
Civil

**DATE DESPRE IMOBILUL NR. 767**

Oficiul de Cadastru și Publicitate Imobiliară BOTOSANI
Biroul de Cadastru și Publicitate Imobiliară Dorohoi

A. Partea I. Descrierea imobilului

TEREN Extravilan

Adresa: Jud. Botosani

Nr. Crt	Nr cadastral Nr. topografic	Suprafața* (mp)	Observații / Referințe
A1		1.231	Sector cadastral:17 Teren neimprejmuit; Imobilul se gaseste conform TP în pc 227/12. Diferenta de 69mp se gaseste la imobilul ID 59

B. Partea II. Proprietari și acte

Inscrieri privitoare la dreptul de proprietate și alte drepturi reale	Referințe
/	
Act Administrativ nr. 118253, din 20/11/2002 emis de CJSIPT BOTOSANI (Titlu proprietate);	
B1	A1
Intabulare, drept de PROPRIETATE, dobandit prin Reconstituire, cota actuala 1/1, cota initiala 1/1	
1) SCUTARU GHEORGHE, Lipsa C.N.P.	

C. Partea III. SARCINI .

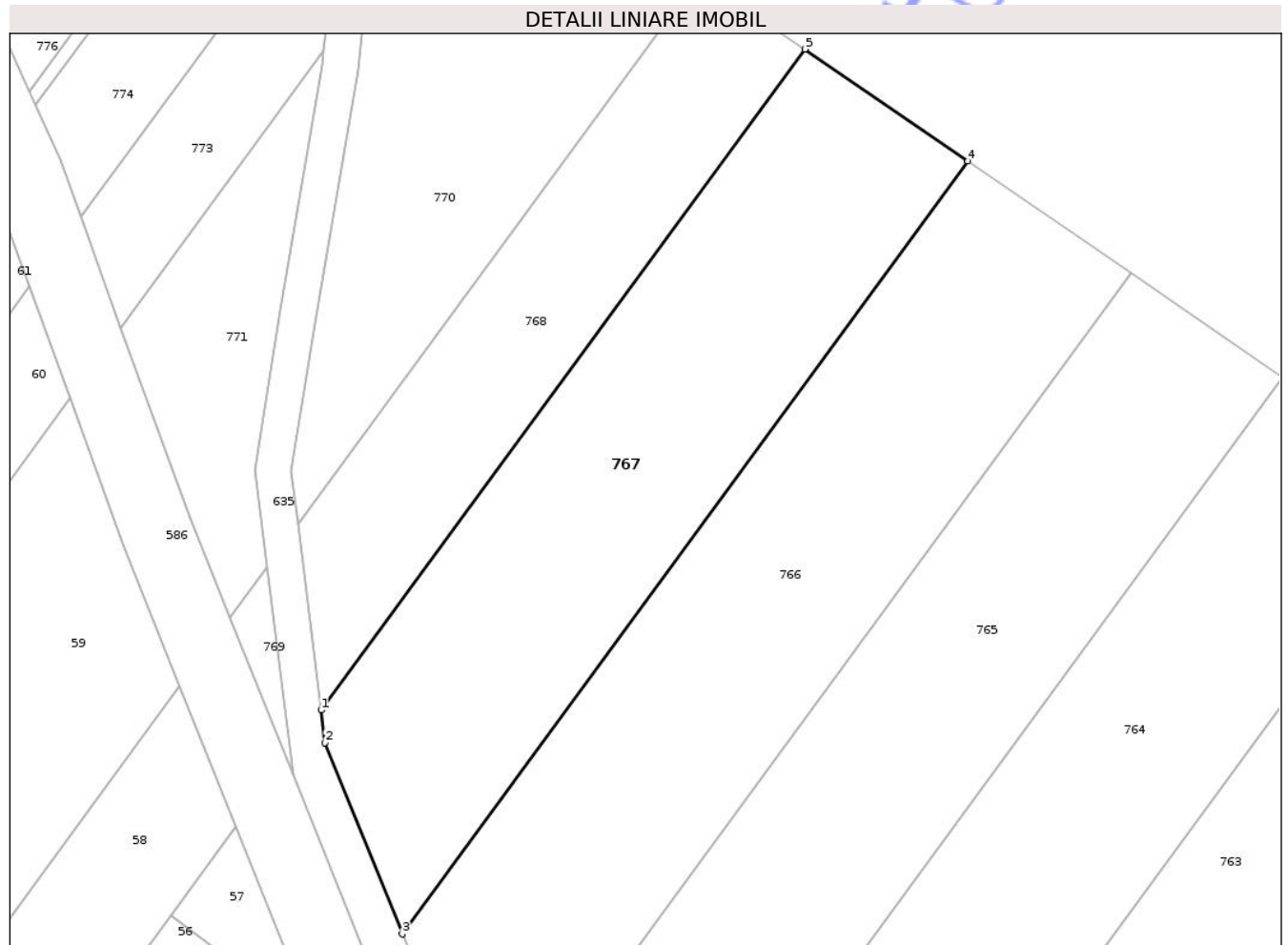
Inscrieri privind dezmembramintele dreptului de proprietate, drepturi reale de garanție și sarcini	Referințe
NU SUNT	

Anexa Nr. 1 La Partea I

Teren

Nr cadastral	Suprafața (mp)*	Observații / Referințe
	1.231	Imobilul se găsește conform TP în pc 227/12. Diferența de 69mp se găsește la imobilul ID 59

* Suprafața este determinată în planul de proiecție Stereo 70.



Date referitoare la teren

Crt	Categorie folosință	Intra vilan	Suprafața (mp)	Tarla	Parcelă	Nr. topo	Observații / Referințe
1	pasune	NU	1.231	14	227/12	-	

Lungime Segmente

1) Valorile lungimilor segmentelor sunt obținute din proiecție în plan.

Punct început	X / Y	Punct sfârșit	X / Y	Lungime segment (** (m)
1	619.183,298 740.639,487	2	619.183,642 740.636,766	2.743
2	619.183,642 740.636,766	3	619.190,078 740.620,798	17.216
3	619.190,078 740.620,798	4	619.237,316 740.685,312	79.959
4	619.237,316 740.685,312	5	619.223,692 740.694,667	16.527
5	619.223,692 740.694,667	1	619.183,298 740.639,487	68.385

** Lungimile segmentelor sunt determinate în planul de proiecţie Stereo 70 şi sunt rotunjite la 1 milimetru.

*** Distanţa dintre puncte este formată din segmente cumulate ce sunt mai mici decât valoarea 1 milimetru.

Neutilizabil în Circuitul
Civil

**DATE DESPRE IMOBILUL NR. 769**

Oficiul de Cadastru și Publicitate Imobiliară BOTOSANI
Biroul de Cadastru și Publicitate Imobiliară Dorohoi

A. Partea I. Descrierea imobilului

TEREN Extravilan

Adresa: Jud. Botosani

Nr. Crt	Nr cadastral Nr. topografic	Suprafața* (mp)	Observații / Referințe
A1		32	Sector cadastral:17 Teren neimprejmuit; Imobilul se gaseste conform TP in pc 97/205, 123/14, 227/8. Diferenta de 671mp se gaseste la imobilul ID 768 si diferenta de 4297mp se gaseste la imobilul ID 58

B. Partea II. Proprietari și acte

Inscrieri privitoare la dreptul de proprietate și alte drepturi reale	Referințe
/	
Act Administrativ nr. 35580, din 20/06/1994 emis de CJSIPT BOTOSANI (Titlu proprietate);	
B1	A1
Intabulare, drept de PROPRIETATE, dobandit prin Reconstituire, cota actuala 1/1, cota initiala 1/1 1) SURUBARU GHEORGHE, Lipsa C.N.P.	

C. Partea III. SARCINI .

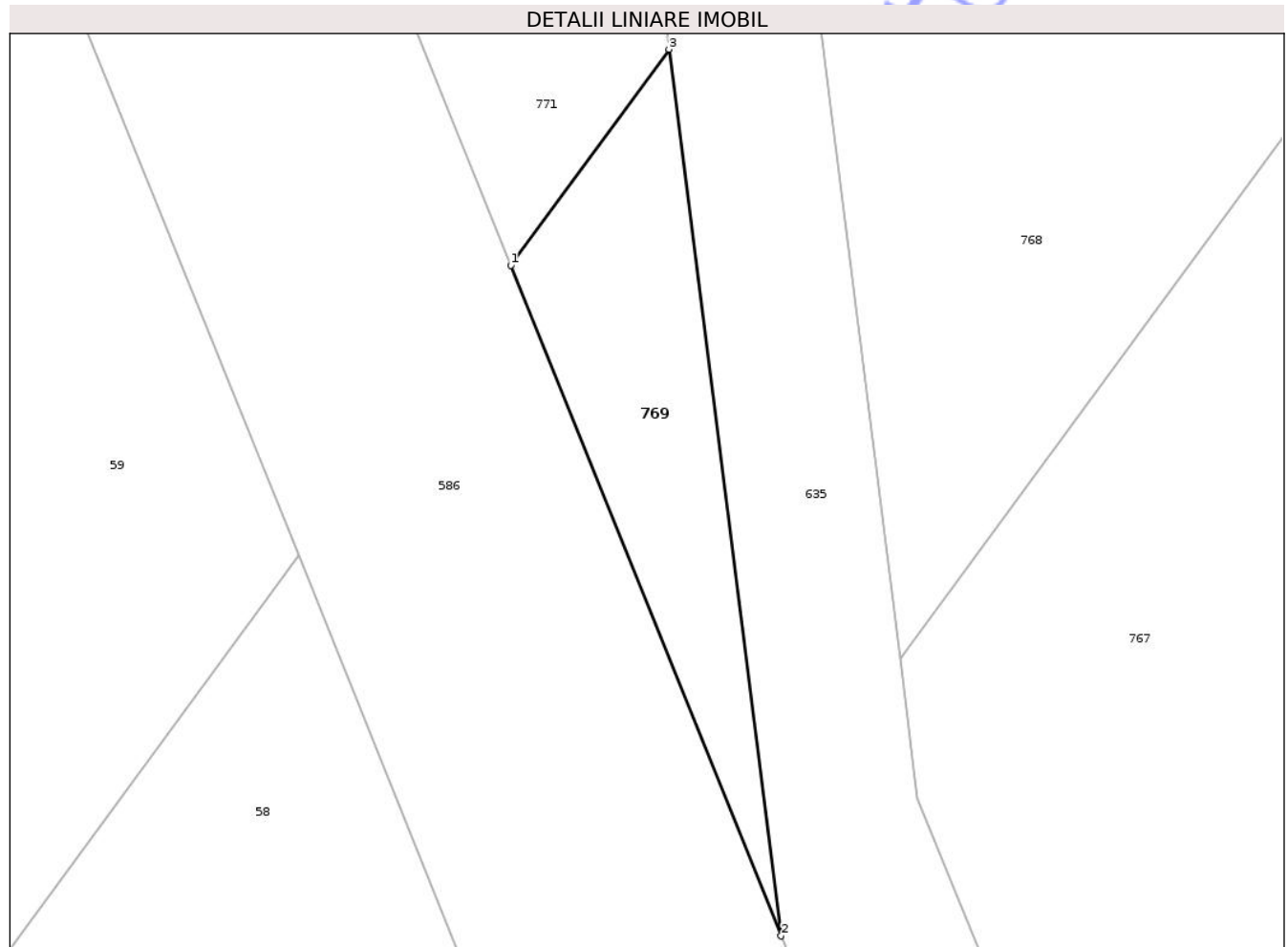
Inscrieri privind dezmembramintele dreptului de proprietate, drepturi reale de garanție și sarcini	Referințe
NU SUNT	

Anexa Nr. 1 La Partea I

Teren

Nr cadastral	Suprafața (mp)*	Observații / Referințe
	32	Imobilul se gaseste conform TP in pc 97/205, 123/14, 227/8. Diferenta de 671mp se gaseste la imobilul ID 768 si diferenta de 4297mp se gaseste la imobilul ID 58

* Suprafața este determinată în planul de proiecție Stereo 70.



Date referitoare la teren

Crt	Categorie folosință	Intra vilan	Suprafața (mp)	Tarla	Parcelă	Nr. topo	Observații / Referințe
1	pasune	NU	32	14	227/8	-	

Lungime Segmente

1) Valorile lungimilor segmentelor sunt obținute din proiecție în plan.

Punct început	X / Y	Punct sfârșit	X / Y	Lungime segment (** (m)
1	619.175,655 740.647,221	2	619.180,961 740.634,056	14.194
2	619.180,961 740.634,056	3	619.178,76 740.651,462	17.545
3	619.178,76 740.651,462	1	619.175,655 740.647,221	5.256

** Lungimile segmentelor sunt determinate în planul de proiecție Stereo 70 și sunt rotunjite la 1 milimetru.

*** Distanța dintre puncte este formată din segmente cumulate ce sunt mai mici decât valoarea 1 milimetru.

**DATE DESPRE IMOBILUL NR. 771**

Oficiul de Cadastru și Publicitate Imobiliară BOTOSANI
Biroul de Cadastru și Publicitate Imobiliară Dorohoi

A. Partea I. Descrierea imobilului

TEREN Extravilan

Adresa: Jud. Botosani

Nr. Crt	Nr cadastral Nr. topografic	Suprafața* (mp)	Observații / Referințe
A1		328	Sector cadastral:17 Teren neimprejmuit; Imobilul se gaseste conform TP in pc 227/9, 123/13, 97/204. Diferenta de 814mp se gaseste la imobilul ID 770 si diferenta de 8858mp se gaseste la imobilul ID 59

B. Partea II. Proprietari și acte

Inscrieri privitoare la dreptul de proprietate și alte drepturi reale	Referințe
/	
Act Administrativ nr. 41822, din 14/07/1994 emis de CJSIPT BOTOSANI (Titlu proprietate);	
B1 Intabulare, drept de PROPRIETATE, dobandit prin Reconstituire, cota actuala 1/1, cota initiala 1/1 1) HARBUZ AGLAIA, Lipsa C.N.P.	A1

C. Partea III. SARCINI .

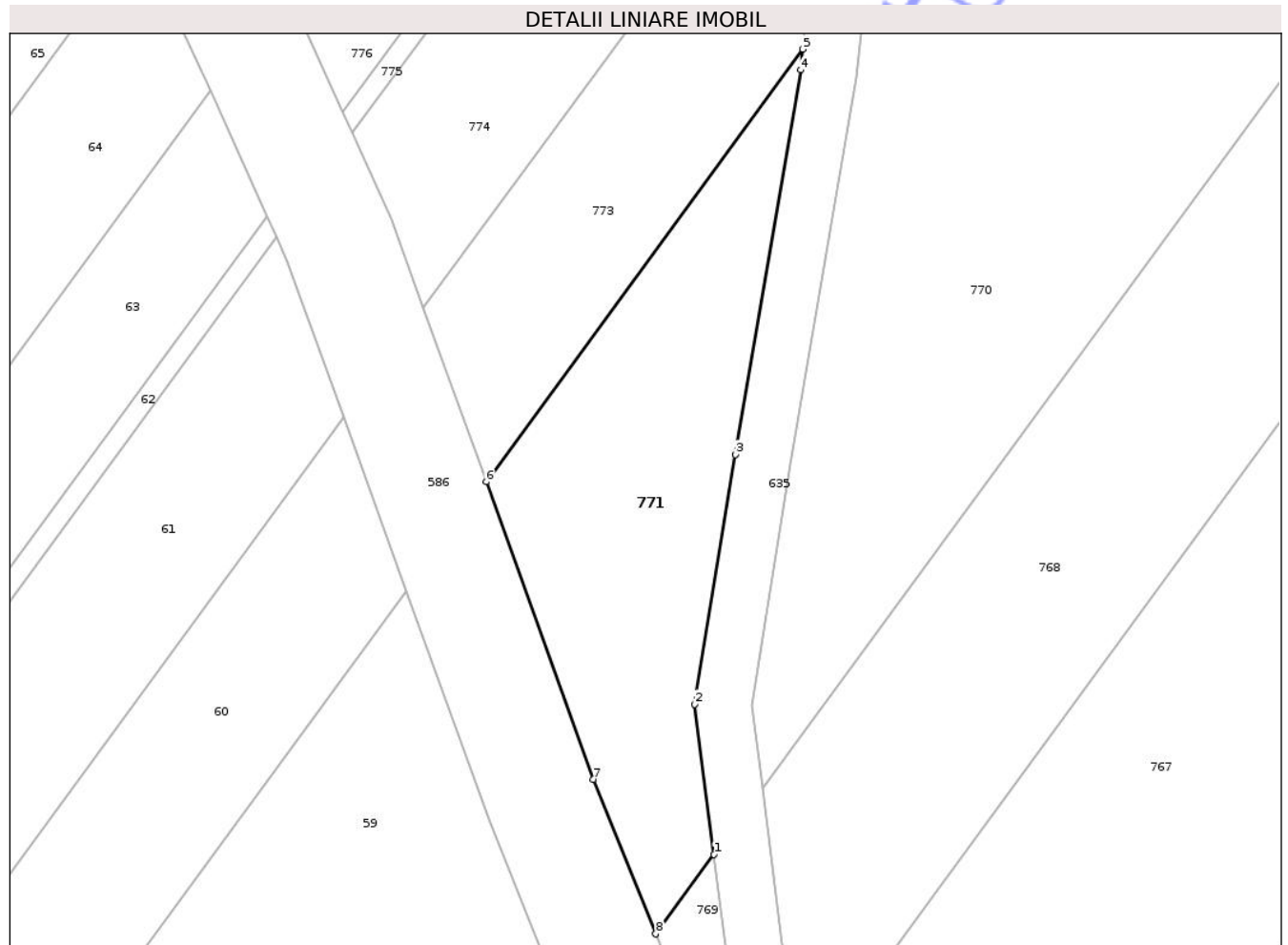
Inscrieri privind dezmembramintele dreptului de proprietate, drepturi reale de garanție și sarcini	Referințe
NU SUNT	

Anexa Nr. 1 La Partea I

Teren

Nr cadastral	Suprafața (mp)*	Observații / Referințe
	328	Imobilul se gaseste conform TP in pc 227/9, 123/13, 97/204. Diferenta de 814mp se gaseste la imobilul ID 770 si diferenta de 8858mp se gaseste la imobilul ID 59

* Suprafața este determinată în planul de proiecție Stereo 70.



Date referitoare la teren

Crt	Categorie folosință	Intra vilan	Suprafața (mp)	Tarla	Parcelă	Nr. topo	Observații / Referințe
1	pasune	NU	328	14	227/9	-	

Lungime Segmente

1) Valorile lungimilor segmentelor sunt obținute din proiecție în plan.

Punct început	X / Y	Punct sfârșit	X / Y	Lungime segment (** (m)
1	619.178,76 740.651,462	2	619.177,746 740.659,489	8.091
2	619.177,746 740.659,489	3	619.179,897 740.672,837	13.52
3	619.179,897 740.672,837	4	619.183,401 740.693,378	20.838
4	619.183,401 740.693,378	5	619.183,518 740.694,49	1.118
5	619.183,518 740.694,49	6	619.166,588 740.671,369	28.657

Punct început	X / Y	Punct sfârșit	X / Y	Lungime segment (** (m)
6	619.166,588 740.671,369	7	619.172,325 740.655,485	16.888
7	619.172,325 740.655,485	8	619.175,655 740.647,221	8.91
8	619.175,655 740.647,221	1	619.178,76 740.651,462	5.256

** Lungimile segmentelor sunt determinate în planul de proiecție Stereo 70 și sunt rotunjite la 1 milimetru.

*** Distanța dintre puncte este formată din segmente cumulate ce sunt mai mici decât valoarea 1 milimetru.

Neutilizabil în Circuitul Civil

**DATE DESPRE IMOBILUL NR. 773**

Oficiul de Cadastru și Publicitate Imobiliară BOTOSANI
Biroul de Cadastru și Publicitate Imobiliară Dorohoi

A. Partea I. Descrierea imobilului

TEREN Extravilan

Adresa: Jud. Botosani

Nr. Crt	Nr cadastral Nr. topografic	Suprafața* (mp)	Observații / Referințe
A1		270	Sector cadastral:17 Teren neimprejmuit; Imobilul se gaseste conform TP în pc 227/7, 97/203, 123/12. Diferenta de 82mp se gaseste la imobilul ID 772 si diferenta de 3448mp se gaseste la imobilul ID 60

B. Partea II. Proprietari și acte

Inscrieri privitoare la dreptul de proprietate și alte drepturi reale	Referințe
/	
Act Administrativ nr. 23863, din 23/02/1994 emis de CJSIPT BOTOSANI (Titlu proprietate);	
B1	A1
Intabulare, drept de PROPRIETATE, dobandit prin Reconstituire, cota actuala 1/1, cota initiala 1/1	
1) VORNICEANU ELENA, Lipsa C.N.P. 2) CRACANĂ GHEORGHE, Lipsa C.N.P. 3) CRACANĂ MIHAI, Lipsa C.N.P. 4) CRACANĂ VIORICA, Lipsa C.N.P. 5) CĂPRARU VALERIA, Lipsa C.N.P. 6) NECHIFOR MARIA, Lipsa C.N.P. 7) CRACANĂ GELU, Lipsa C.N.P. 8) CRACANĂ MARIA, Lipsa C.N.P.	

C. Partea III. SARCINI .

Inscrieri privind dezmembramintele dreptului de proprietate, drepturi reale de garanție și sarcini	Referințe
NU SUNT	

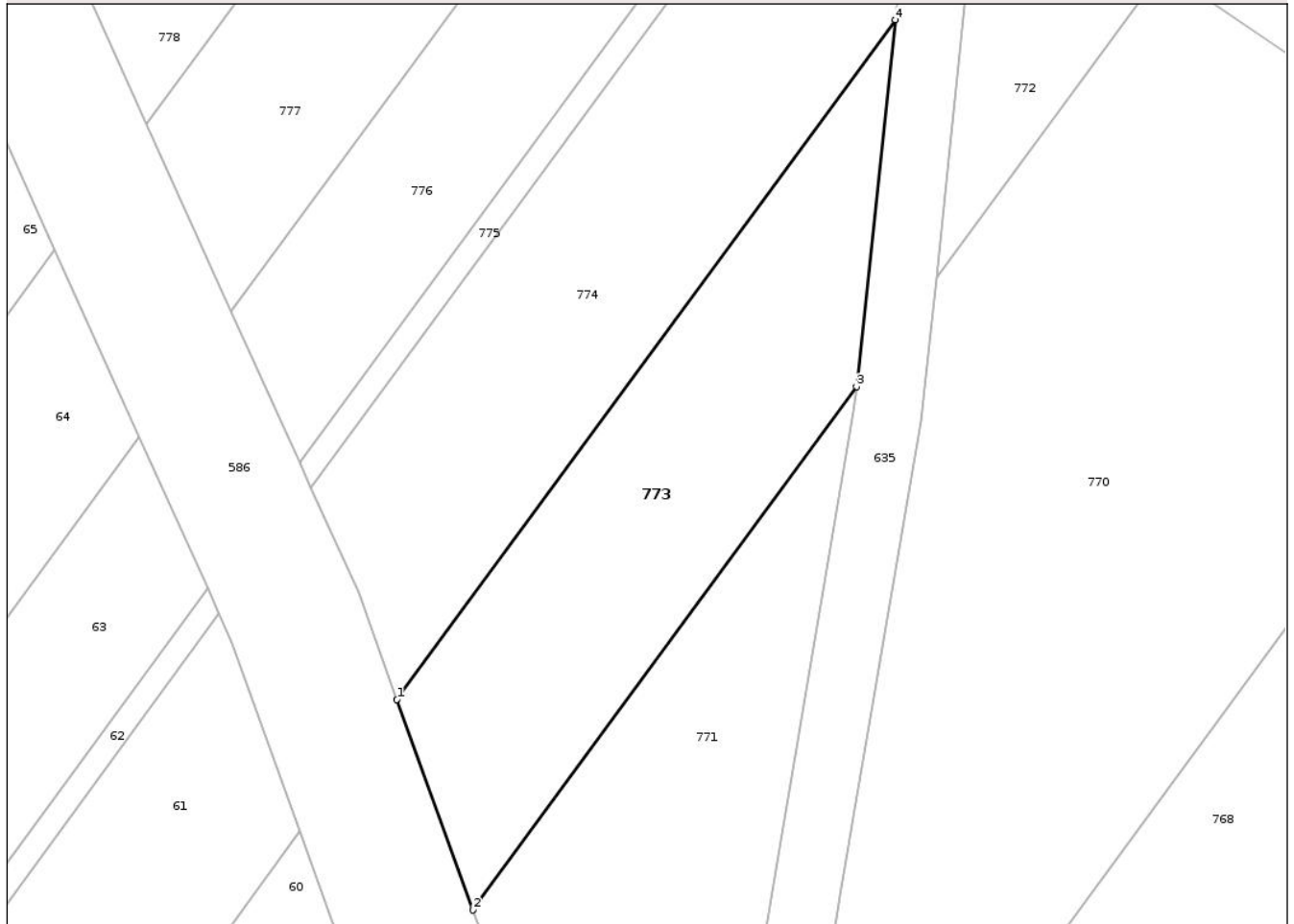
Anexa Nr. 1 La Partea I

Teren

Nr cadastral	Suprafața (mp)*	Observații / Referințe
	270	Imobilul se gaseste conform TP in pc 227/7, 97/203, 123/12. Diferenta de 82mp se gaseste la imobilul ID 772 si diferenta de 3448mp se gaseste la imobilul ID 60

* Suprafața este determinată în planul de proiecție Stereo 70.

DETALII LINIARE IMOBIL



Date referitoare la teren

Crt	Categorie folosință	Intra vilan	Suprafața (mp)	Tarla	Parcelă	Nr. topo	Observații / Referințe
2	pasune	NU	270	14	227/7	-	

Lungime Segmente

1) Valorile lungimilor segmentelor sunt obținute din proiecție în plan.

Punct început	X / Y	Punct sfârșit	X / Y	Lungime segment (** (m)
1	619.163,23 740.680,668	2	619.166,588 740.671,369	9.887
2	619.166,588 740.671,369	3	619.183,518 740.694,49	28.657
3	619.183,518 740.694,49	4	619.185,221 740.710,701	16.3
4	619.185,221 740.710,701	1	619.163,23 740.680,668	37.223

** Lungimile segmentelor sunt determinate în planul de proiecţie Stereo 70 şi sunt rotunjite la 1 milimetru.

*** Distanţa dintre puncte este formată din segmente cumulate ce sunt mai mici decât valoarea 1 milimetru.

Neutilizabil în Circuitul
Civil

**DATE DESPRE IMOBILUL NR. 775**

Oficiul de Cadastru și Publicitate Imobiliară BOTOSANI
 Biroul de Cadastru și Publicitate Imobiliară Dorohoi

A. Partea I. Descrierea imobilului

TEREN Extravilan

Adresa: Jud. Botosani

Nr. Crt	Nr cadastral Nr. topografic	Suprafața* (mp)	Observații / Referințe
A1		43	Sector cadastral:17 Teren neimprejmuit; Imobilul se gaseste conform TP in pc 227/5, 97/201, 123/10. Diferenta de 457mp se gaseste la imobilul ID 62

B. Partea II. Proprietari și acte

Inscrieri privitoare la dreptul de proprietate și alte drepturi reale	Referințe
/	
Act Administrativ nr. 21006, din 27/09/1993 emis de CJSIPT BOTOSANI (Titlu proprietate);	
B1	A1
Intabulare, drept de PROPRIETATE, dobandit prin Reconstituire, cota actuala 1/1, cota initiala 1/1 1) CRACANĂ FLOAREA, Lipsa C.N.P.	

C. Partea III. SARCINI .

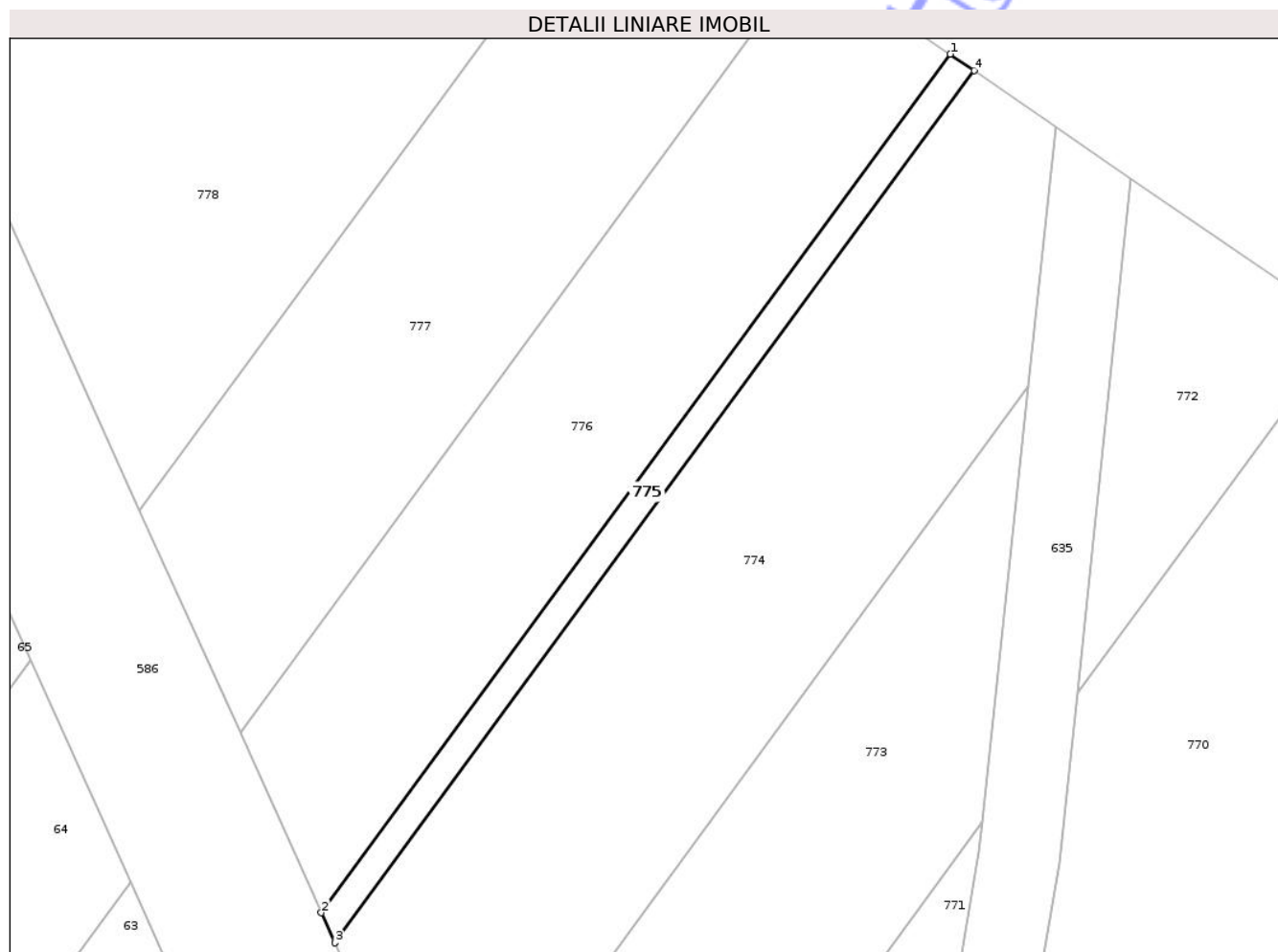
Inscrieri privind dezmembramintele dreptului de proprietate, drepturi reale de garanție și sarcini	Referințe
NU SUNT	

Anexa Nr. 1 La Partea I

Teren

Nr cadastral	Suprafața (mp)*	Observații / Referințe
	43	Imobilul se gaseste conform TP in pc 227/5, 97/201, 123/10. Diferenta de 457mp se gaseste la imobilul ID 62

* Suprafața este determinată în planul de proiecție Stereo 70.



Date referitoare la teren

Crt	Categorie folosință	Intra vilan	Suprafața (mp)	Tarla	Parcelă	Nr. topo	Observații / Referințe
1	pasune	NU	43	14	227/5	-	

Lungime Segmente

1) Valorile lungimilor segmentelor sunt obținute din proiecție în plan.

Punct început	X / Y	Punct sfârșit	X / Y	Lungime segment (** (m)
1	619.182,327 740.723,071	2	619.158,936 740.691,126	39.593
2	619.158,936 740.691,126	3	619.159,44 740.690,009	1.225
3	619.159,44 740.690,009	4	619.183,207 740.722,467	40.229
4	619.183,207 740.722,467	1	619.182,327 740.723,071	1.067

** Lungimile segmentelor sunt determinate în planul de proiecţie Stereo 70 şi sunt rotunjite la 1 milimetru.

*** Distanţa dintre puncte este formată din segmente cumulate ce sunt mai mici decât valoarea 1 milimetru.

Neutilizabil în Circuitul
Civil

**DATE DESPRE IMOBILUL NR. 777**

Oficiul de Cadastru și Publicitate Imobiliară BOTOSANI
Biroul de Cadastru și Publicitate Imobiliară Dorohoi

A. Partea I. Descrierea imobilului

TEREN Extravilan

Adresa: Jud. Botosani

Nr. Crt	Nr cadastral Nr. topografic	Suprafața* (mp)	Observații / Referințe
A1		264	Sector cadastral:17 Teren neimprejmuț; Imobilul se gaseste conform TP in pc 227/3, 97/199, 123/8. Diferenta de 3436mp se gaseste la imobilul ID 64

B. Partea II. Proprietari și acte

Inscrieri privitoare la dreptul de proprietate și alte drepturi reale	Referințe
/	
Act Administrativ nr. 35522, din 07/04/1994 emis de CJSIPT BOTOSANI (Titlu proprietate);	
B1	A1
Intabulare, drept de PROPRIETATE, dobandit prin Reconstituire, cota actuala 1/1, cota initiala 1/1 1) VORNICEANU ION, Lipsa C.N.P.	

C. Partea III. SARCINI .

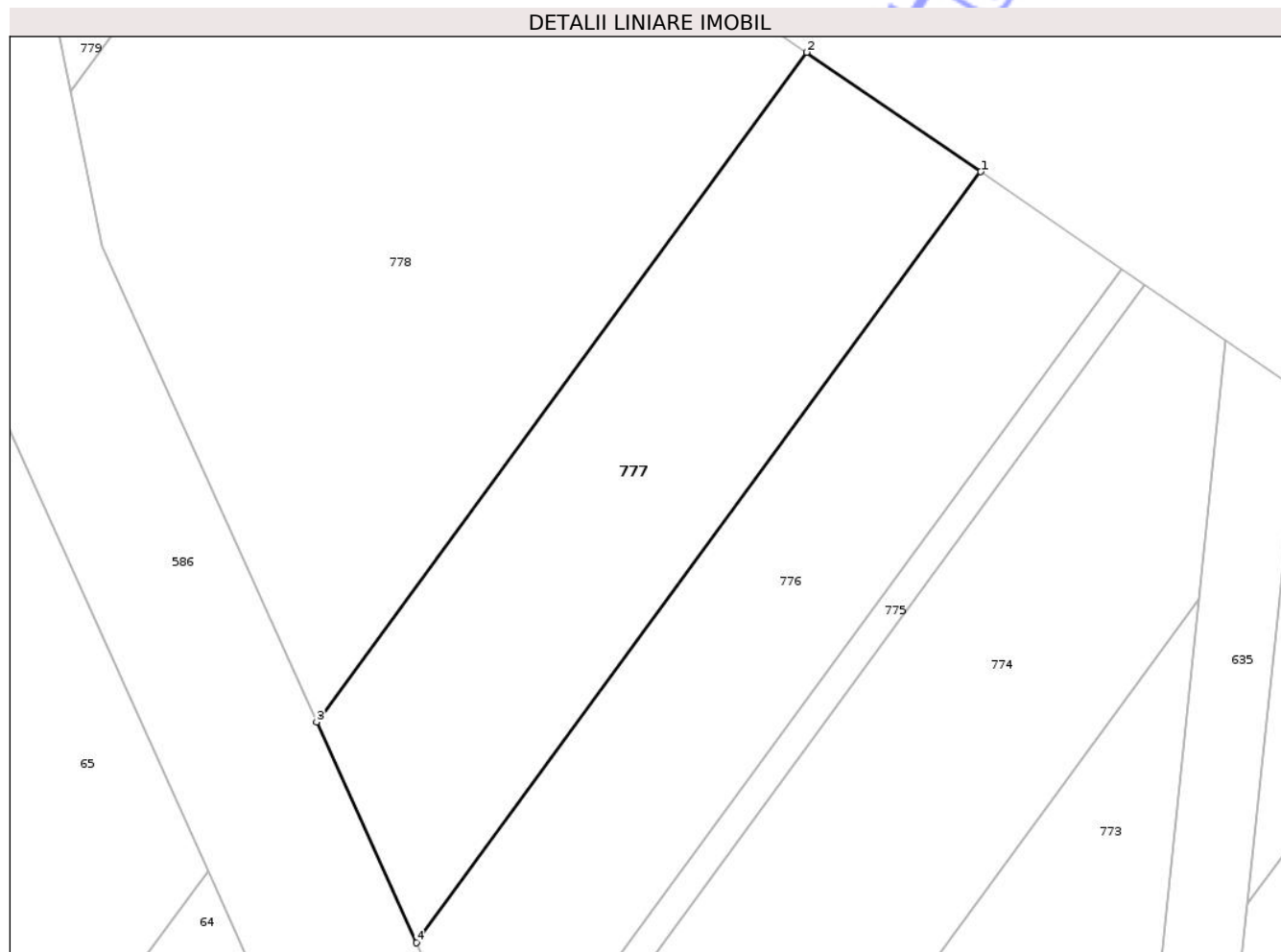
Inscrieri privind dezmembramintele dreptului de proprietate, drepturi reale de garanție și sarcini	Referințe
NU SUNT	

Anexa Nr. 1 La Partea I

Teren

Nr cadastral	Suprafața (mp)*	Observații / Referințe
	264	Imobilul se gaseste conform TP in pc 227/3, 97/199, 123/8. Diferenta de 3436mp se gaseste la imobilul ID 64

* Suprafața este determinată în planul de proiecție Stereo 70.



Date referitoare la teren

Crt	Categorie folosință	Intra vilan	Suprafața (mp)	Tarla	Parcelă	Nr. topo	Observații / Referințe
1	pasune	NU	264	14	227/3	-	

Lungime Segmente

1) Valorile lungimilor segmentelor sunt obținute din proiecție în plan.

Punct început	X / Y	Punct sfârșit	X / Y	Lungime segment (** (m)
1	619.177,049 740.726,695	2	619.170,537 740.731,166	7.899
2	619.170,537 740.731,166	3	619.152,182 740.706,098	31.069
3	619.152,182 740.706,098	4	619.155,913 740.697,828	9.073
4	619.155,913 740.697,828	1	619.177,049 740.726,695	35.778

** Lungimile segmentelor sunt determinate în planul de proiecţie Stereo 70 şi sunt rotunjite la 1 milimetru.

*** Distanţa dintre puncte este formată din segmente cumulate ce sunt mai mici decât valoarea 1 milimetru.

Neutilizabil în Circuitul
Civil

**DATE DESPRE IMOBILUL NR. 704**

Oficiul de Cadastru și Publicitate Imobiliară BOTOSANI
Biroul de Cadastru și Publicitate Imobiliară Dorohoi

A. Partea I. Descrierea imobilului

TEREN Extravilan

Adresa: Jud. Botosani

Nr. Crt	Nr cadastral Nr. topografic	Suprafața* (mp)	Observații / Referințe
A1		3.825	Sector cadastral:17 Teren neimprejmuit; Imobilul se gaseste conform TP in pc 232/19, 233/43, 123/44, 227/50. Diferenta de 1130mp se gaseste la imobilul ID 705 si diferenta de 45mp se gaseste la imobilul ID 25

B. Partea II. Proprietari și acte

Inscrieri privitoare la dreptul de proprietate și alte drepturi reale	Referințe
/	
Act Administrativ nr. 53192, din 25/08/1995 emis de CJSIPT BOTOSANI (Titlu proprietate);	
B1	A1
Intabulare, drept de PROPRIETATE, dobandit prin Reconstituire, cota actuala 1/1, cota initiala 1/1 1) CIUBEICĂ GHEORGHE, Lipsa C.N.P.	

C. Partea III. SARCINI .

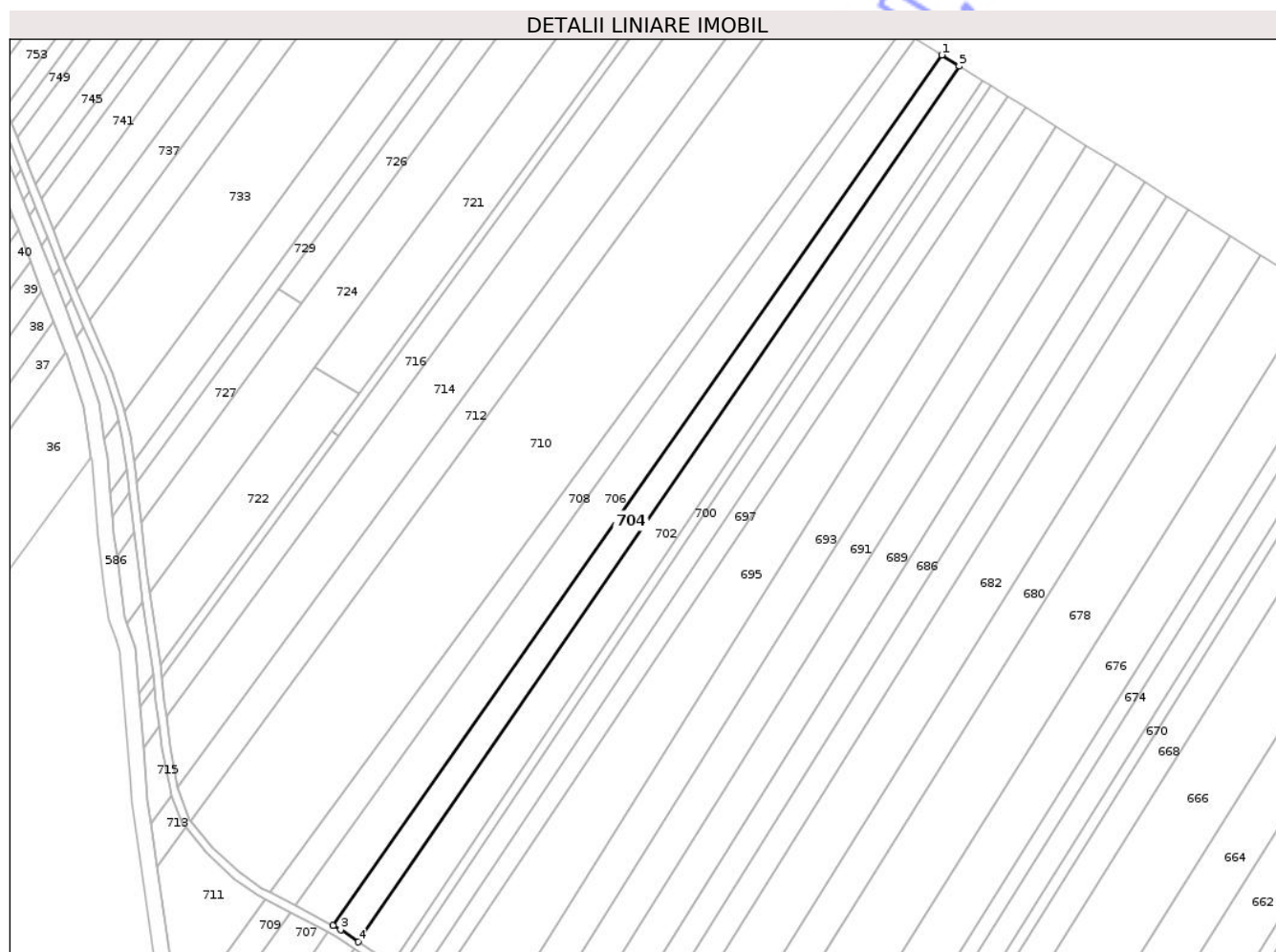
Inscrieri privind dezmembramintele dreptului de proprietate, drepturi reale de garanție și sarcini	Referințe
NU SUNT	

Anexa Nr. 1 La Partea I

Teren

Nr cadastral	Suprafața (mp)*	Observații / Referințe
	3.825	Imobilul se gaseste conform TP in pc 232/19, 233/43, 123/44, 227/50. Diferenta de 1130mp se gaseste la imobilul ID 705 si diferenta de 45mp se gaseste la imobilul ID 25

* Suprafața este determinată în planul de proiecție Stereo 70.



Date referitoare la teren

Crt	Categorie folosință	Intravilan	Suprafața (mp)	Tarla	Parcelă	Nr. topo	Observații / Referințe
1	pasune	NU	100	14	232/19	-	
2	arabil	NU	3.225	14	233/43	-	
3	pasune	NU	500	14	227/50	-	

Lungime Segmente

1) Valorile lungimilor segmentelor sunt obținute din proiecție în plan.

Punct început	X / Y	Punct sfârșit	X / Y	Lungime segment (** (m)
1	619.620,794 740.450,51	2	619.391,312 740.122,254	400.517
2	619.391,312 740.122,254	3	619.394,178 740.120,747	3.238
3	619.394,178 740.120,747	4	619.400,871 740.116,173	8.107

Punct început	X / Y	Punct sfârșit	X / Y	Lungime segment (** (m)
4	619.400,871 740.116,173	5	619.627,402 740.446,367	400.431
5	619.627,402 740.446,367	1	619.620,794 740.450,51	7.799

** Lungimile segmentelor sunt determinate în planul de proiecție Stereo 70 și sunt rotunjite la 1 milimetru.

*** Distanța dintre puncte este formată din segmente cumulate ce sunt mai mici decât valoarea 1 milimetru.

Neutilizabil în Circuitul Civil

**DATE DESPRE IMOBILUL NR. 706**

Oficiul de Cadastru și Publicitate Imobiliară BOTOSANI
Biroul de Cadastru și Publicitate Imobiliară Dorohoi

A. Partea I. Descrierea imobilului

TEREN Extravilan

Adresa: Jud. Botosani

Nr. Crt	Nr cadastral Nr. topografic	Suprafața* (mp)	Observații / Referințe
A1		5.550	Sector cadastral:17 Teren neimprejmuit; Imobilul se gaseste conform TP in pc 232/18, 233/44, 123/43, 227/49. Diferenta de 1279 mp se gaseste la imobilul ID 705 si diferenta de 371mp se gaseste la imobilul ID 26

B. Partea II. Proprietari și acte

Inscrieri privitoare la dreptul de proprietate și alte drepturi reale	Referințe
/	
Act Administrativ nr. 53185, din 03/08/1995 emis de CJSIPT BOTOSANI (Titlu proprietate);	
B1	A1
Intabulare, drept de PROPRIETATE, dobandit prin Reconstituire, cota actuala 1/1, cota initiala 1/1 1) DUȚUC AGLAIA, Lipsa C.N.P.	

C. Partea III. SARCINI .

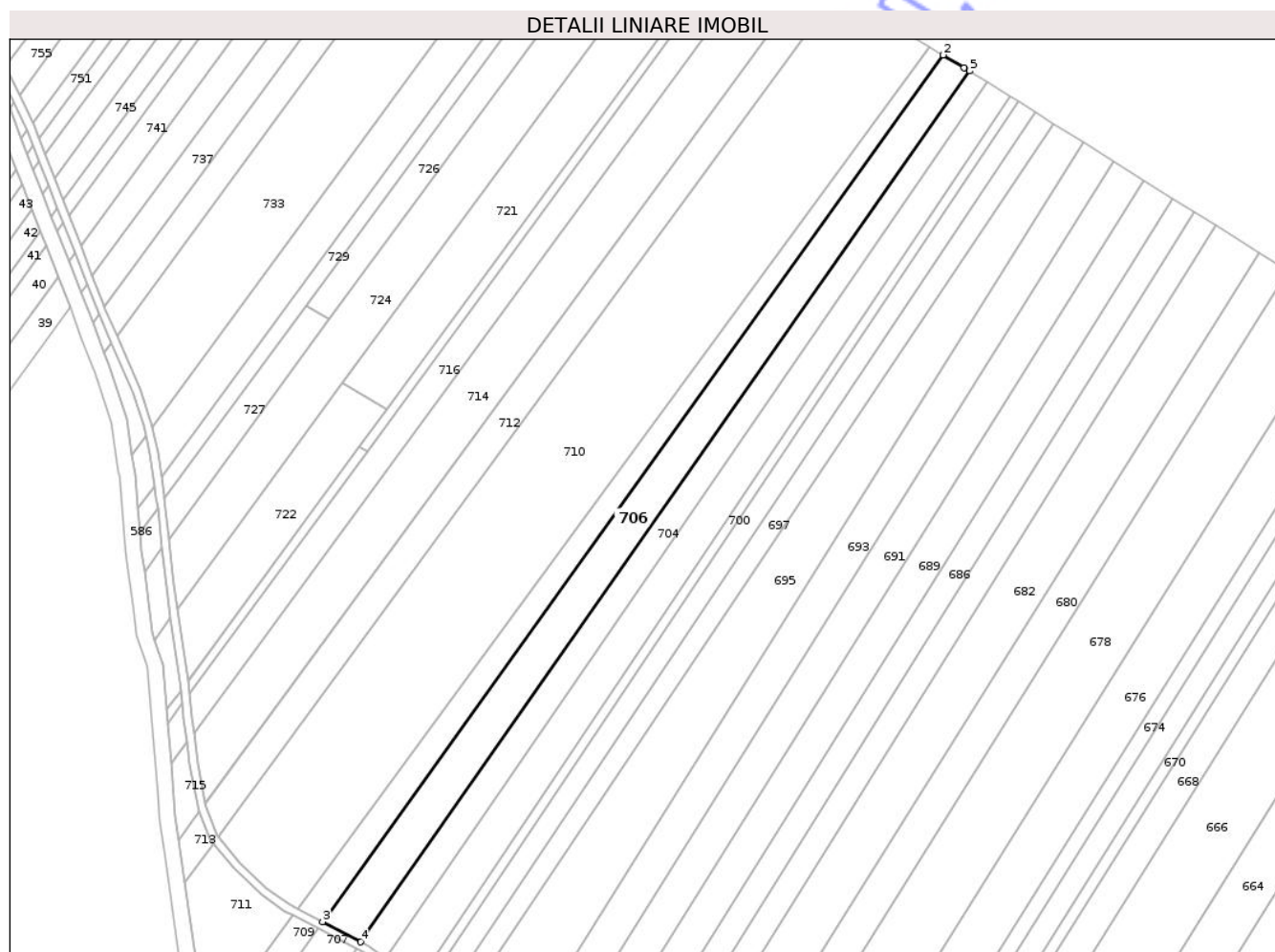
Inscrieri privind dezmembramentele dreptului de proprietate, drepturi reale de garanție și sarcini	Referințe
NU SUNT	

Anexa Nr. 1 La Partea I

Teren

Nr cadastral	Suprafața (mp)*	Observații / Referințe
	5.550	Imobilul se gaseste conform TP in pc 232/18, 233/44, 123/43, 227/49. Diferenta de 1279 mp se gaseste la imobilul ID 705 si diferenta de 371mp se gaseste la imobilul ID 26

* Suprafata este determinată in planul de proiectie Stereo 70.



Date referitoare la teren

Crt	Categorie folosință	Intravilan	Suprafața (mp)	Tarla	Parcelă	Nr. topo	Observații / Referințe
1	pasune	NU	900	14	232/18	-	
2	arabil	NU	4.229	14	233/44	-	
3	pasune	NU	421	14	227/49	-	

Lungime Segmente

1) Valorile lungimilor segmentelor sunt obținute din proiectie în plan.

Punct început	X / Y	Punct sfârșit	X / Y	Lungime segment (** (m)
1	619.618,787 740.451,769	2	619.610,872 740.456,527	9.235
2	619.610,872 740.456,527	3	619.376,941 740.129,807	401.833
3	619.376,941 740.129,807	4	619.391,312 740.122,254	16.235

Punct început	X / Y	Punct sfârșit	X / Y	Lungime segment (** (m)
4	619.391,312 740.122,254	5	619.620,794 740.450,51	400.517
5	619.620,794 740.450,51	1	619.618,787 740.451,769	2.369

** Lungimile segmentelor sunt determinate în planul de proiecție Stereo 70 și sunt rotunjite la 1 milimetru.

*** Distanța dintre puncte este formată din segmente cumulate ce sunt mai mici decât valoarea 1 milimetru.

Neutilizabil în Circuitul Civil

**DATE DESPRE IMOBILUL NR. 708**

Oficiul de Cadastru și Publicitate Imobiliară BOTOSANI
Biroul de Cadastru și Publicitate Imobiliară Dorohoi

A. Partea I. Descrierea imobilului

TEREN Extravilan

Adresa: Jud. Botosani

Nr. Crt	Nr cadastral Nr. topografic	Suprafața* (mp)	Observații / Referințe
A1		3.344	Sector cadastral:17 Teren neimprejmuit; Imobilul se gaseste conform TP in pc 232/1, 233/38, 123/42, 227/37. Diferenta de 647mp se gaseste la imobilul ID 709 si diferenta de 409mp se gaseste la imobilul ID 27

B. Partea II. Proprietari și acte

Inscrieri privitoare la dreptul de proprietate și alte drepturi reale	Referințe
/	
Act Administrativ nr. 53179, din 03/08/1995 emis de CJSIPT BOTOSANI (Titlu proprietate);	
B1	A1
Intabulare, drept de PROPRIETATE, dobandit prin Reconstituire, cota actuala 1/1, cota initiala 1/1	
1) TĂNASĂ VASILE, Lipsa C.N.P.	
2) TANASĂ GHEORGHE, Lipsa C.N.P.	
3) TĂNASĂ NECULAI, Lipsa C.N.P.	
4) LANDEA DOCHITA, Lipsa C.N.P.	

C. Partea III. SARCINI .

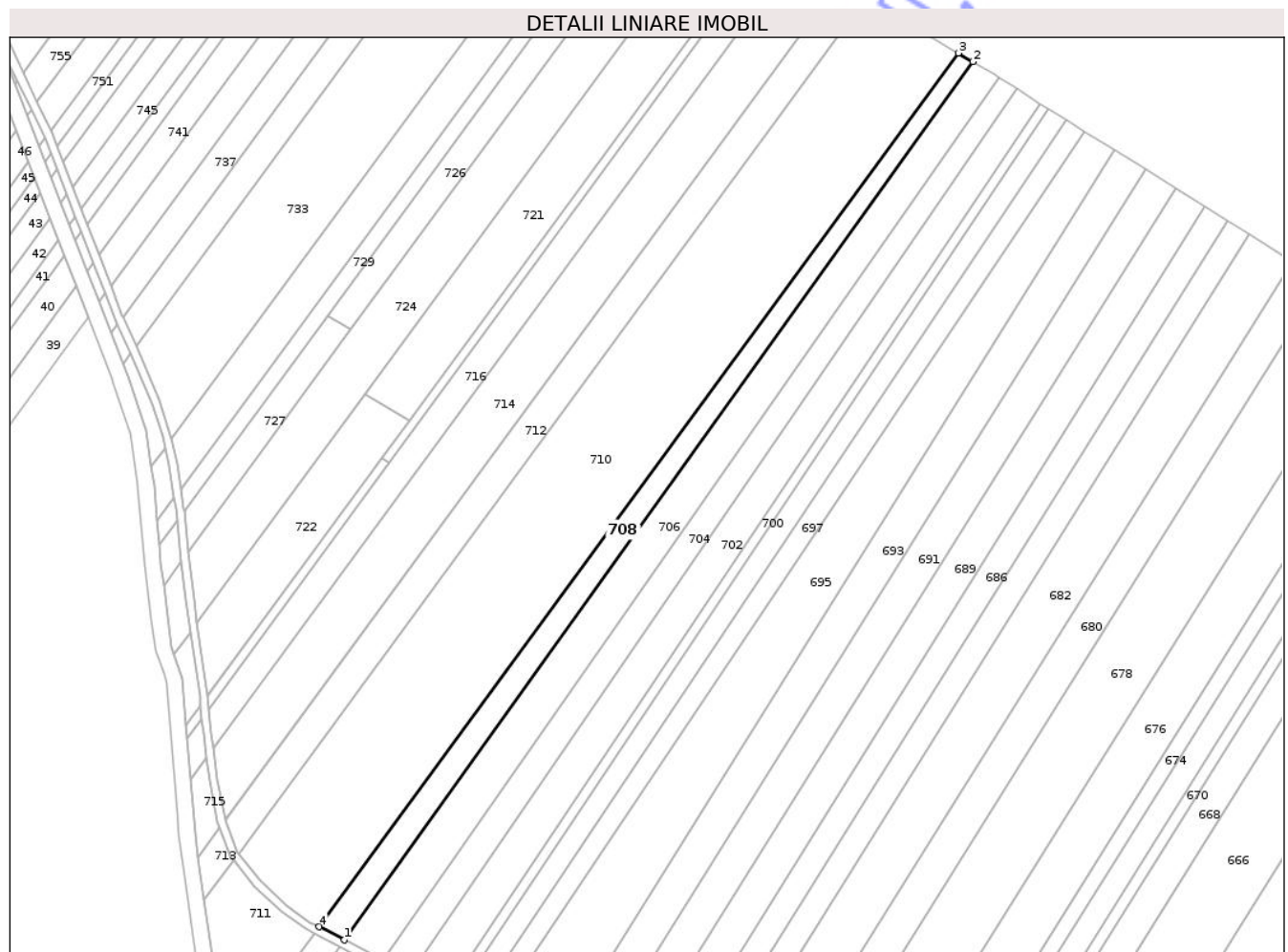
Inscrieri privind dezmembramintele dreptului de proprietate, drepturi reale de garanție și sarcini	Referințe
NU SUNT	

Anexa Nr. 1 La Partea I

Teren

Nr cadastral	Suprafața (mp)*	Observații / Referințe
	3.344	Imobilul se gaseste conform TP in pc 232/1, 233/38, 123/42, 227/37. Diferenta de 647mp se gaseste la imobilul ID 709 si diferenta de 409mp se gaseste la imobilul ID 27

* Suprafața este determinată în planul de proiecție Stereo 70.



Date referitoare la teren

Crt	Categorie folosință	Intravilan	Suprafața (mp)	Tarla	Parcelă	Nr. topo	Observații / Referințe
1	pasune	NU	500	14	232/1	-	
2	arabil	NU	2.391	14	233/38	-	
3	pasune	NU	453	14	227/37	-	

Lungime Segmente

1) Valorile lungimilor segmentelor sunt obținute din proiecție în plan.

Punct început	X / Y	Punct sfârșit	X / Y	Lungime segment (** (m)
1	619.376,941 740.129,807	2	619.610,872 740.456,527	401.833
2	619.610,872 740.456,527	3	619.605,554 740.459,724	6.205
3	619.605,554 740.459,724	4	619.367,603 740.134,715	402.805

Punct început	X / Y	Punct sfârșit	X / Y	Lungime segment (** (m)
4	619.367,603 740.134,715	1	619.376,941 740.129,807	10.549

** Lungimile segmentelor sunt determinate în planul de proiecție Stereo 70 și sunt rotunjite la 1 milimetru.

*** Distanța dintre puncte este formată din segmente cumulate ce sunt mai mici decât valoarea 1 milimetru.

Neutilizabil în Circuitul Civil

**DATE DESPRE IMOBILUL NR. 710**

Oficiul de Cadastru și Publicitate Imobiliară BOTOSANI
Biroul de Cadastru și Publicitate Imobiliară Dorohoi

A. Partea I. Descrierea imobilului

TEREN Extravilan

Adresa: Jud. Botosani

Nr. Crt	Nr cadastral Nr. topografic	Suprafața* (mp)	Observații / Referințe
A1		16.102	Sector cadastral:17 Teren neimprejmuit; Imobilul se gaseste conform TP în pc 232/2, 233/39, 123/41, 227/36. Diferenta de 1408mp se gaseste la imobilul ID 711 si diferenta de 2490mp se gaseste la imobilul ID 28

B. Partea II. Proprietari și acte

Inscrieri privitoare la dreptul de proprietate și alte drepturi reale	Referințe
/	
Act Administrativ nr. 64656, din 30/07/2002 emis de CJSIPT BOTOSANI (Titlu proprietate);	
B1	A1
Intabulare, drept de PROPRIETATE, dobandit prin Reconstituire, cota actuala 1/1, cota initiala 1/1	
1) SCUTARU SAVETA, Lipsa C.N.P.	
2) MITROFAN HAIDĂU VASILE, Lipsa C.N.P.	
3) MITROFAN NECULAI, Lipsa C.N.P.	

C. Partea III. SARCINI .

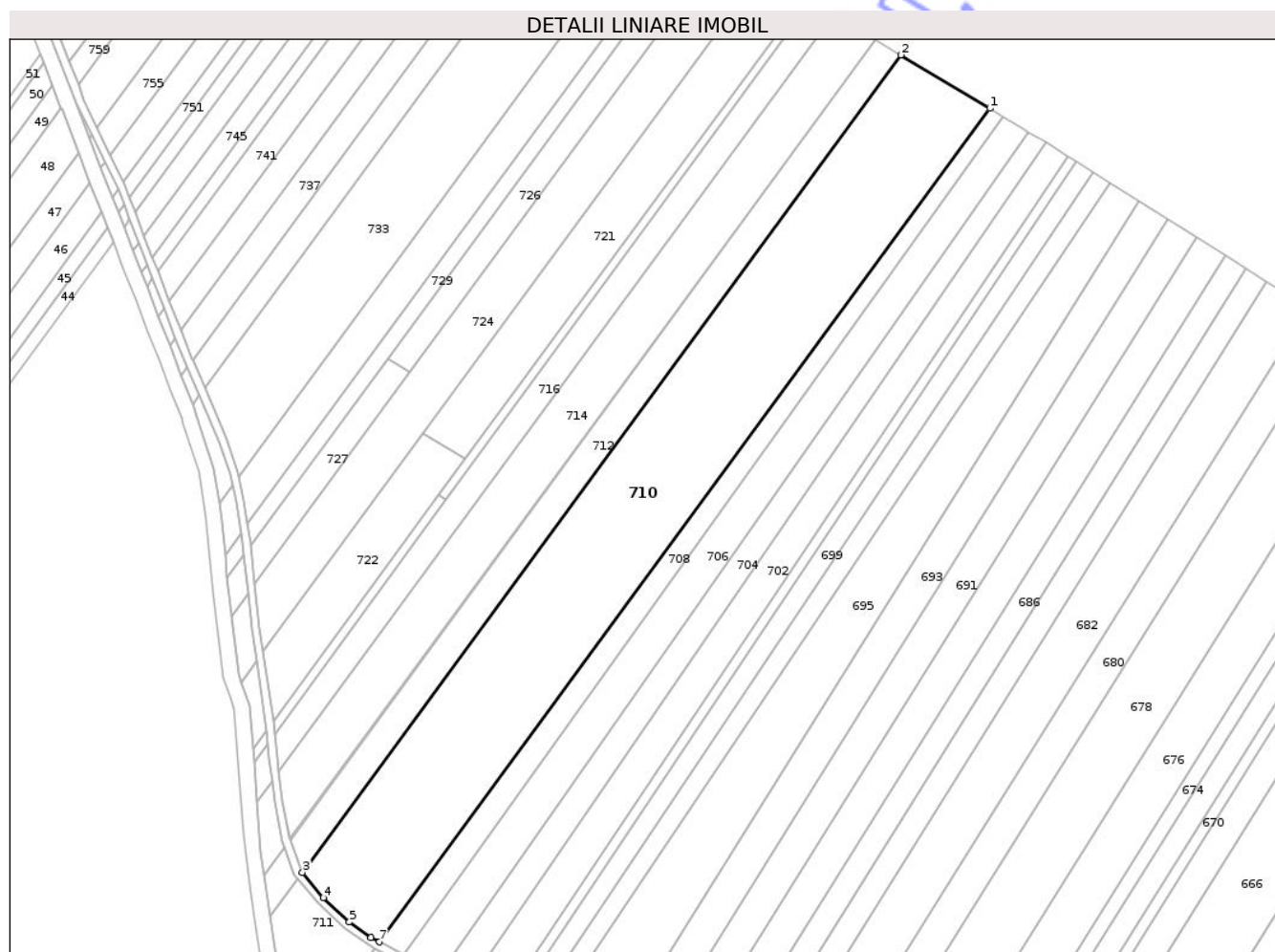
Inscrieri privind dezmembramentele dreptului de proprietate, drepturi reale de garanție și sarcini	Referințe
NU SUNT	

Anexa Nr. 1 La Partea I

Teren

Nr cadastral	Suprafața (mp)*	Observații / Referințe
	16.102	Imobilul se gaseste conform TP in pc 232/2, 233/39, 123/41, 227/36. Diferenta de 1408mp se gaseste la imobilul ID 711 si diferenta de 2490mp se gaseste la imobilul ID 28

* Suprafața este determinată în planul de proiecție Stereo 70.



Date referitoare la teren

Crt	Categorie folosință	Intravilan	Suprafața (mp)	Tarla	Parcelă	Nr. topo	Observații / Referințe
1	pasune	NU	2.910	14	232/2	-	
2	arabil	NU	9.000	14	233/39	-	
3	pasune	NU	4.192	14	227/36	-	

Lungime Segmente

1) Valorile lungimilor segmentelor sunt obținute din proiecție în plan.

Punct început	X / Y	Punct sfârșit	X / Y	Lungime segment (** (m)
1	619.605,554 740.459,724	2	619.570,94 740.480,532	40.387
2	619.570,94 740.480,532	3	619.337,599 740.161,82	395.0
3	619.337,599 740.161,82	4	619.345,721 740.151,934	12.795

Punct început	X / Y	Punct sfârșit	X / Y	Lungime segment (** (m)
4	619.345,721 740.151,934	5	619.355,826 740.142,459	13.852
5	619.355,826 740.142,459	6	619.364,322 740.136,439	10.413
6	619.364,322 740.136,439	7	619.367,603 740.134,715	3.706
7	619.367,603 740.134,715	1	619.605,554 740.459,724	402.805

** Lungimile segmentelor sunt determinate în planul de proiecție Stereo 70 și sunt rotunjite la 1 milimetru.

*** Distanța dintre puncte este formată din segmente cumulate ce sunt mai mici decât valoarea 1 milimetru.

Neutilizabil în Circuitul Civil

**DATE DESPRE IMOBILUL NR. 712**

Oficiul de Cadastru și Publicitate Imobiliară BOTOSANI
Biroul de Cadastru și Publicitate Imobiliară Dorohoi

A. Partea I. Descrierea imobilului

TEREN Extravilan

Adresa: Jud. Botosani

Nr. Crt	Nr cadastral Nr. topografic	Suprafața* (mp)	Observații / Referințe
A1		4.433	Sector cadastral:17 Teren neimprejmuit; Imobilul se gaseste conform TP în pc 232/3, 233/37, 227/35, 123/40. Diferenta de 176mp se gaseste la imobilul ID 713 si diferenta de 991mp se gaseste la imobilul ID 29

B. Partea II. Proprietari și acte

Inscrieri privitoare la dreptul de proprietate și alte drepturi reale	Referințe
/	
Act Administrativ nr. 25327, din 27/04/1994 emis de CJSIPT BOTOSANI (Titlu proprietate);	
B1	A1
Intabulare, drept de PROPRIETATE, dobandit prin Reconstituire, cota actuala 1/1, cota initiala 1/1 1) SOLSCHI AUREL, Lipsa C.N.P.	

C. Partea III. SARCINI .

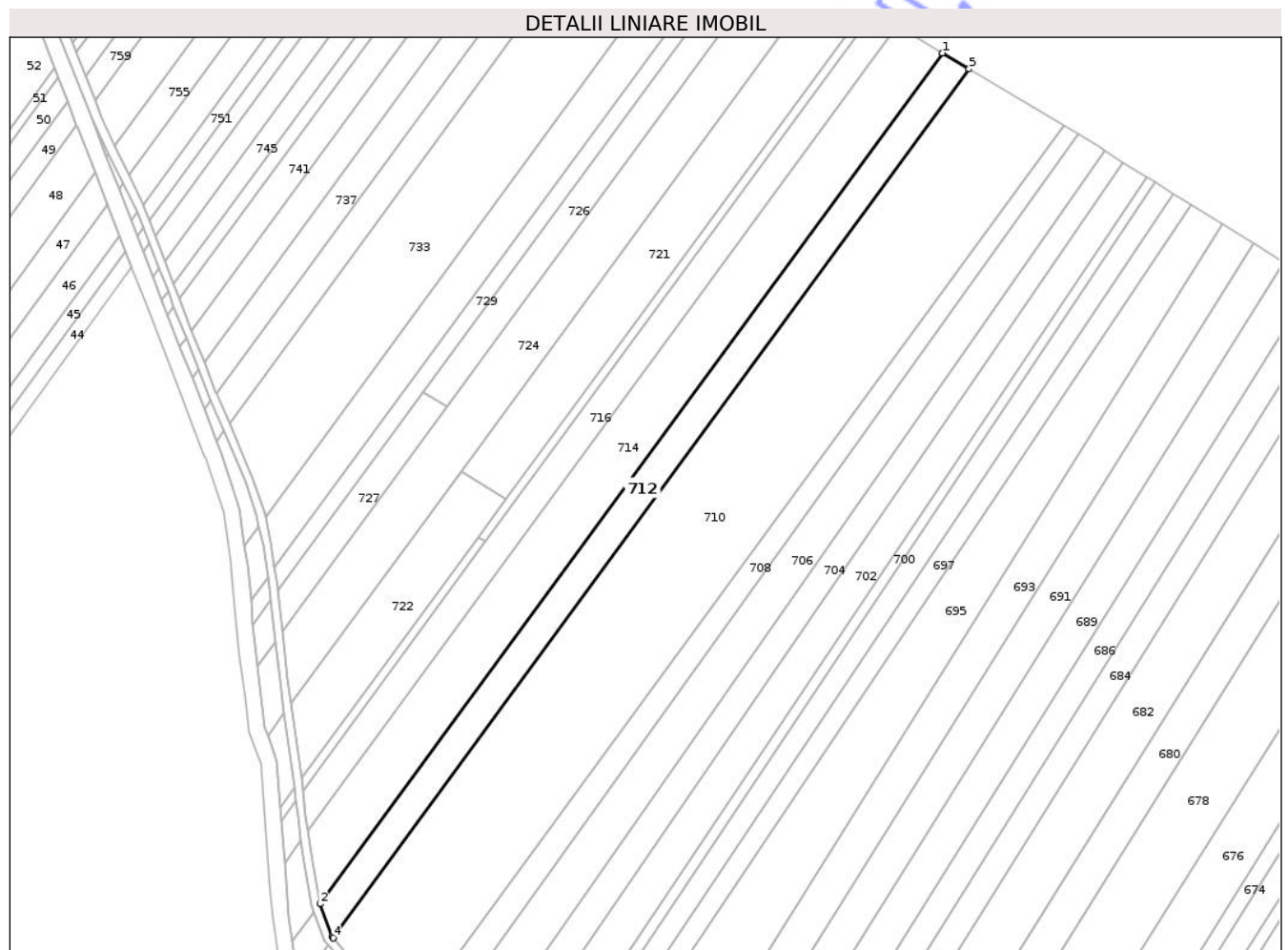
Inscrieri privind dezmembramintele dreptului de proprietate, drepturi reale de garanție și sarcini	Referințe
NU SUNT	

Anexa Nr. 1 La Partea I

Teren

Nr cadastral	Suprafața (mp)*	Observații / Referințe
	4.433	Imobilul se gaseste conform TP in pc 232/3, 233/37, 227/35, 123/40. Diferenta de 176mp se gaseste la imobilul ID 713 si diferenta de 991mp se gaseste la imobilul ID 29

* Suprafața este determinată în planul de proiecție Stereo 70.



Date referitoare la teren

Crt	Categorie folosință	Intravilan	Suprafața (mp)	Tarla	Parcelă	Nr. topo	Observații / Referințe
1	pasune	NU	800	14	232/3	-	
2	arabil	NU	2.500	14	233/37	-	
3	pasune	NU	1.133	14	227/35	-	

Lungime Segmente

1) Valorile lungimilor segmentelor sunt obținute din proiecție în plan.

Punct început	X / Y	Punct sfârșit	X / Y	Lungime segment (** (m)
1	619.561,183 740.486,398	2	619.332,702 740.174,324	386.774
2	619.332,702 740.174,324	3	619.337,166 740.162,347	12.782
3	619.337,166 740.162,347	4	619.337,599 740.161,82	0.682

Punct început	X / Y	Punct sfârșit	X / Y	Lungime segment (** (m)
4	619.337,599 740.161,82	5	619.570,94 740.480,532	395.0
5	619.570,94 740.480,532	1	619.561,183 740.486,398	11.385

** Lungimile segmentelor sunt determinate în planul de proiecție Stereo 70 și sunt rotunjite la 1 milimetru.

*** Distanța dintre puncte este formată din segmente cumulate ce sunt mai mici decât valoarea 1 milimetru.

Neutilizabil în Circuitul Civil

**DATE DESPRE IMOBILUL NR. 714**

Oficiul de Cadastru și Publicitate Imobiliară BOTOSANI
Biroul de Cadastru și Publicitate Imobiliară Dorohoi

A. Partea I. Descrierea imobilului

TEREN Extravilan

Adresa: Jud. Botosani

Nr. Crt	Nr cadastral Nr. topografic	Suprafața* (mp)	Observații / Referințe
A1		7.266	Sector cadastral:17 Teren neimprejmuț; Imobilul se gaseste conform TP in pc 227/34, 232/4, 123/39. Diferenta de 223mp se gaseste la imobilul ID 715 si diferenta de 1611mp se gaseste la imobilul ID 30

B. Partea II. Proprietari și acte

Inscrieri privitoare la dreptul de proprietate și alte drepturi reale	Referințe
/	
Act Administrativ nr. 53145, din 05/04/1995 emis de CJSIPT BOTOSANI (Titlu proprietate);	
B1	A1
Intabulare, drept de PROPRIETATE, dobandit prin Reconstituire, cota actuala 1/1, cota initiala 1/1 1) PRICOB VASILE, Lipsa C.N.P.	

C. Partea III. SARCINI .

Inscrieri privind dezmembramintele dreptului de proprietate, drepturi reale de garanție și sarcini	Referințe
NU SUNT	

Anexa Nr. 1 La Partea I

Teren

Nr cadastral	Suprafața (mp)*	Observații / Referințe
	7.266	Imobilul se gaseste conform TP in pc 227/34, 232/4, 123/39. Diferenta de 223mp se gaseste la imobilul ID 715 si diferenta de 1611mp se gaseste la imobilul ID 30

* Suprafața este determinată în planul de proiecție Stereo 70.



Date referitoare la teren

Crt	Categorie folosință	Intra vilan	Suprafața (mp)	Tarla	Parcelă	Nr. topo	Observații / Referințe
1	pasune	NU	4.600	14	232/4	-	
2	pasune	NU	2.666	14	227/34	-	

Lungime Segmente

1) Valorile lungimilor segmentelor sunt obținute din proiecție în plan.

Punct început	X / Y	Punct sfârșit	X / Y	Lungime segment (** (m)
1	619.561,183 740.486,398	2	619.544,582 740.496,378	19.37
2	619.544,582 740.496,378	3	619.328,349 740.201,033	366.04
3	619.328,349 740.201,033	4	619.329,824 740.189,672	11.456
4	619.329,824 740.189,672	5	619.332,605 740.174,583	15.343

Punct început	X / Y	Punct sfârșit	X / Y	Lungime segment (** (m)
5	619.332,605 740.174,583	6	619.332,702 740.174,324	0.277
6	619.332,702 740.174,324	1	619.561,183 740.486,398	386.774

** Lungimile segmentelor sunt determinate în planul de proiecție Stereo 70 și sunt rotunjite la 1 milimetru.

*** Distanța dintre puncte este formată din segmente cumulate ce sunt mai mici decât valoarea 1 milimetru.

Neutilizabil în Circuitul Civil



DATE DESPRE IMOBILUL NR. 716

Oficiul de Cadastru și Publicitate Imobiliară BOTOSANI
Biroul de Cadastru și Publicitate Imobiliară Dorohoi

A. Partea I. Descrierea imobilului

TEREN Extravilan

Adresa: Jud. Botosani

Nr. Crt	Nr cadastral Nr. topografic	Suprafața* (mp)	Observații / Referințe
A1		3.604	Sector cadastral:17 Teren neimprejmuit; Imobilul se gaseste conform TP în pc 123/38, 227/33, 231/20, 232/5. Diferenta de 96mp se gaseste la imobilul ID 717

B. Partea II. Proprietari și acte

Inscrieri privitoare la dreptul de proprietate și alte drepturi reale	Referințe
/	
Act Administrativ nr. 23802, din 30/10/1993 emis de CJSIPT BOTOSANI (Titlu proprietate);	
B1	A1
Intabulare, drept de PROPRIETATE, dobandit prin Reconstituire, cota actuala 1/1, cota initiala 1/1 1) LANDEA DUMITRU, Lipsa C.N.P.	

C. Partea III. SARCINI .

Inscrieri privind dezmembramintele dreptului de proprietate, drepturi reale de garanție și sarcini	Referințe
NU SUNT	

Anexa Nr. 1 La Partea I

Teren

Nr cadastral	Suprafața (mp)*	Observații / Referințe
	3.604	Imobilul se gaseste conform TP in pc 123/38, 227/33, 231/20, 232/5. Diferenta de 96mp se gaseste la imobilul ID 717

* Suprafața este determinată în planul de proiecție Stereo 70.



Date referitoare la teren

Crt	Categorie folosință	Intravilan	Suprafața (mp)	Tarla	Parcelă	Nr. topo	Observații / Referințe
1	arabil	NU	600	14	231/20	-	
2	pasune	NU	2.200	14	232/5	-	
3	pasune	NU	804	14	227/33	-	

Lungime Segmente

1) Valorile lungimilor segmentelor sunt obținute din proiecție în plan.

Punct început	X / Y	Punct sfârșit	X / Y	Lungime segment (** (m)
1	619.544,582 740.496,378	2	619.535,972 740.501,554	10.046
2	619.535,972 740.501,554	3	619.393,647 740.307,157	240.929
3	619.393,647 740.307,157	4	619.326,663 740.215,666	113.391

Punct început	X / Y	Punct sfârșit	X / Y	Lungime segment (** (m)
4	619.326,663 740.215,666	5	619.327,616 740.206,686	9.03
5	619.327,616 740.206,686	6	619.328,349 740.201,033	5.7
6	619.328,349 740.201,033	1	619.544,582 740.496,378	366.04

** Lungimile segmentelor sunt determinate în planul de proiecție Stereo 70 și sunt rotunjite la 1 milimetru.

*** Distanța dintre puncte este formată din segmente cumulate ce sunt mai mici decât valoarea 1 milimetru.

Neutilizabil în Circuitul Civil

**DATE DESPRE IMOBILUL NR. 718**

Oficiul de Cadastru și Publicitate Imobiliară BOTOSANI
Biroul de Cadastru și Publicitate Imobiliară Dorohoi

A. Partea I. Descrierea imobilului

TEREN Extravilan

Nr. CF vechi:51611
Nr. cadastral vechi:51611

Adresa: Jud. Botosani

Nr. Crt	Nr cadastral Nr. topografic	Suprafața* (mp)	Observații / Referințe
A1	51611	800	Sector cadastral:17 Teren neimprejmuit; Imobilul se gaseste conform actului notarial in pc 232/11

B. Partea II. Proprietari și acte

Inscrieri privitoare la dreptul de proprietate și alte drepturi reale	Referințe
38087 / 26/11/2021	
Act Notarial nr. 2095, din 25/11/2021 emis de SPN Agachi Cornelia - Agachi Stelian;	
B2	A1
Intabulare, drept de PROPRIETATE, dobandit prin Conventie, cota actuala 1/1, cota initiala 1/1	
1) SARAFIM GHEORGHE-VIOREL, căsătorit cu	
2) SARAFIM DANIELA-ADRIANA, bun comun	

C. Partea III. SARCINI .

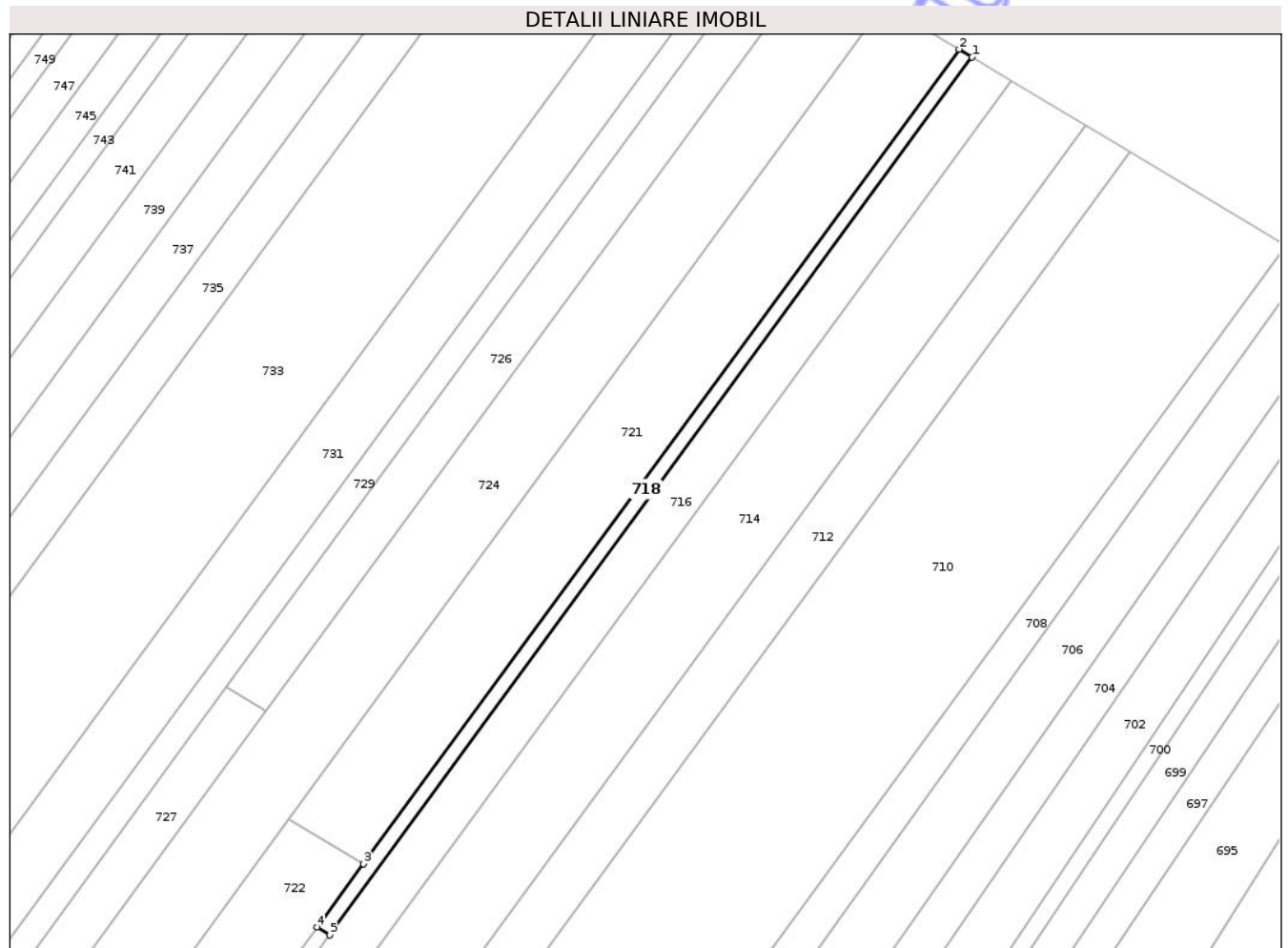
Inscrieri privind dezmembramintele dreptului de proprietate, drepturi reale de garanție și sarcini	Referințe
NU SUNT	

Anexa Nr. 1 La Partea I

Teren

Nr cadastral	Suprafața (mp)*	Observații / Referințe
51611	800	Imobilul se gaseste conform actului notarial in pc 232/11

* Suprafața este determinată în planul de proiecție Stereo 70.



Date referitoare la teren

Crt	Categorie folosință	Intra vilan	Suprafața (mp)	Tarla	Parcelă	Nr. topo	Observații / Referințe
1	pasune	NU	550	14	232/11	-	
2	arabil	NU	250	14	231	-	

Lungime Segmente

1) Valorile lungimilor segmentelor sunt obținute din proiecție în plan.

Punct început	X / Y	Punct sfârșit	X / Y	Lungime segment (** (m)
1	619.535,972 740.501,554	2	619.533,114 740.503,272	3.335
2	619.533,114 740.503,272	3	619.401,092 740.322,947	223.488
3	619.401,092 740.322,947	4	619.390,789 740.308,875	17.441
4	619.390,789 740.308,875	5	619.393,647 740.307,157	3.335

Punct început	X / Y	Punct sfârșit	X / Y	Lungime segment (** (m)
5	619.393,647 740.307,157	1	619.535,972 740.501,554	240.929

** Lungimile segmentelor sunt determinate în planul de proiecție Stereo 70 și sunt rotunjite la 1 milimetru.

*** Distanța dintre puncte este formată din segmente cumulate ce sunt mai mici decât valoarea 1 milimetru.

Neutilizabil în Circuitul Civil

**DATE DESPRE IMOBILUL NR. 720**

Oficiul de Cadastru și Publicitate Imobiliară BOTOSANI
Biroul de Cadastru și Publicitate Imobiliară Dorohoi

A. Partea I. Descrierea imobilului

TEREN Extravilan

Adresa: Jud. Botosani

Nr. Crt	Nr cadastral Nr. topografic	Suprafața* (mp)	Observații / Referințe
A1		30	Sector cadastral:17 Teren neimprejmuit; Diferenta de 370mp se gaseste la imobilul ID 719

B. Partea II. Proprietari și acte

Inscrieri privitoare la dreptul de proprietate și alte drepturi reale		Referințe
/		
Act Notarial nr. 2095, din 25/11/2021 emis de SPN Agachi Cornelia - Agachi Stelian;		
B1	Intabulare, drept de PROPRIETATE, dobandit prin Conventie, cota actuala 1/1, cota initiala 1/1 1) SARAFIM GHEORGHE-VIOREL, căsătorit cu 2) SARAFIM DANIELA-ADRIANA, bun comun	A1

C. Partea III. SARCINI .

Inscrieri privind dezmembramintele dreptului de proprietate, drepturi reale de garanție și sarcini	Referințe
NU SUNT	

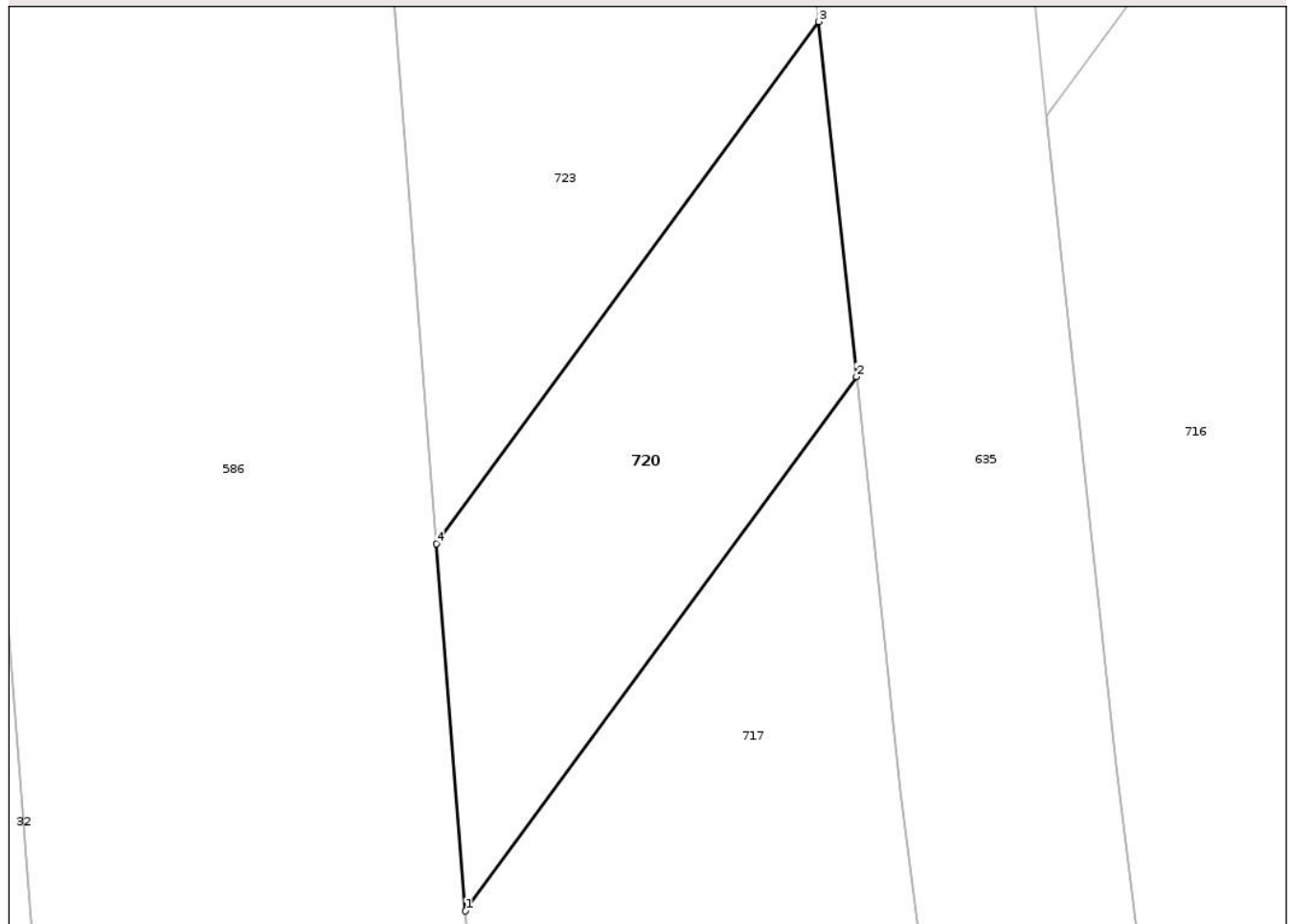
Anexa Nr. 1 La Partea I

Teren

Nr cadastral	Suprafața (mp)*	Observații / Referințe
	30	Diferența de 370mp se găsește la imobilul ID 719

* Suprafața este determinată în planul de proiecție Stereo 70.

DETALII LINIARE IMOBIL



Date referitoare la teren

Crt	Categorie folosință	Intravilan	Suprafața (mp)	Tarla	Parcelă	Nr. topo	Observații / Referințe
1	pasune	NU	30	14	227/48	-	

Lungime Segmente

1) Valorile lungimilor segmentelor sunt obținute din proiecție în plan.

Punct început	X / Y	Punct sfârșit	X / Y	Lungime segment (** (m)
1	619.318,62 740.204,681	2	619.324,028 740.212,067	9.154
2	619.324,028 740.212,067	3	619.323,507 740.216,976	4.937
3	619.323,507 740.216,976	4	619.318,222 740.209,758	8.946
4	619.318,222 740.209,758	1	619.318,62 740.204,681	5.093

** Lungimile segmentelor sunt determinate în planul de proiecție Stereo 70 și sunt rotunjite la 1 milimetru.

*** Distanţa dintre puncte este formată din segmente cumulate ce sunt mai mici decât valoarea 1 milimetru.

Neutilizabil în Circuitul
Civil

**DATE DESPRE IMOBILUL NR. 722**

Oficiul de Cadastru și Publicitate Imobiliară BOTOSANI
Biroul de Cadastru și Publicitate Imobiliară Dorohoi

A. Partea I. Descrierea imobilului

Nr. CF vechi: 50701
Nr. cadastral vechi: 50701

TEREN Extravilan

Adresa: Jud. Botosani

Nr. Crt	Nr cadastral Nr. topografic	Suprafața* (mp)	Observații / Referințe
A1	50701	2.235	Sector cadastral: 17 Teren neimprejmuit; Diferenta de 165mp se gaseste la imobilul ID 723

B. Partea II. Proprietari și acte

Inscrieri privitoare la dreptul de proprietate și alte drepturi reale	Referințe
18493 / 18/07/2017	
Act Notarial nr. 634, din 18/07/2017 emis de BIN Pricop DORIN-EMANOIL (Contract de vanzare - cumparare);	
B3	A1
Intabulare, drept de PROPRIETATE, dobandit prin Conventie, cota actuala 1/1, cota initiala 1/1	
1) DAVID ELENA, bun comun	
2) DAVID SANDU, căsătorit cu	

C. Partea III. SARCINI .

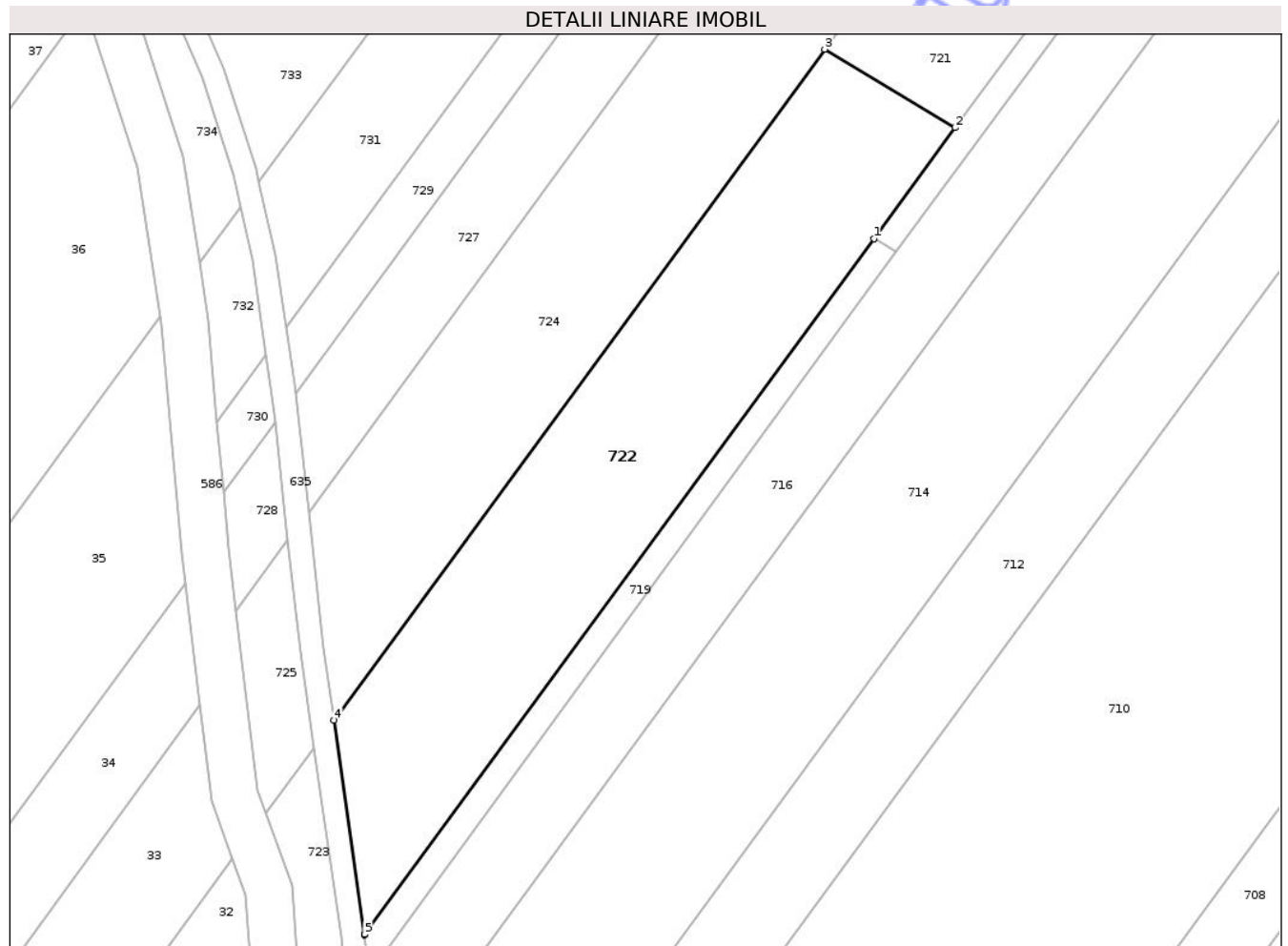
Inscrieri privind dezmembramintele dreptului de proprietate, drepturi reale de garanție și sarcini	Referințe
NU SUNT	

Anexa Nr. 1 La Partea I

Teren

Nr cadastral	Suprafața (mp)*	Observații / Referințe
50701	2.235	Diferenta de 165mp se gaseste la imobilul ID 723

* Suprafața este determinată în planul de proiecție Stereo 70.



Date referitoare la teren

Crt	Categorie folosință	Intra vilan	Suprafața (mp)	Tarla	Parcelă	Nr. topo	Observații / Referințe
1	pasune	NU	2.235	-	227/32	-	

Lungime Segmente

1) Valorile lungimilor segmentelor sunt obținute din proiecție în plan.

Punct început	X / Y	Punct sfârșit	X / Y	Lungime segment (** (m)
1	619.390,789 740.308,875	2	619.401,092 740.322,947	17.441
2	619.401,092 740.322,947	3	619.384,534 740.332,901	19.32
3	619.384,534 740.332,901	4	619.322,224 740.247,793	105.479
4	619.322,224 740.247,793	5	619.326,132 740.220,668	27.405
5	619.326,132 740.220,668	6	619.326,142 740.220,575	0.094

Punct început	X / Y	Punct sfârșit	X / Y	Lungime segment (** (m)
6	619.326,142 740.220,575	1	619.390,789 740.308,875	109.435

** Lungimile segmentelor sunt determinate în planul de proiecție Stereo 70 și sunt rotunjite la 1 milimetru.

*** Distanța dintre puncte este formată din segmente cumulate ce sunt mai mici decât valoarea 1 milimetru.

Neutilizabil în Circuitul Civil

**DATE DESPRE IMOBILUL NR. 724**

Oficiul de Cadastru și Publicitate Imobiliară BOTOSANI
Biroul de Cadastru și Publicitate Imobiliară Dorohoi

A. Partea I. Descrierea imobilului

TEREN Extravilan

Adresa: Jud. Botosani

Nr. Crt	Nr cadastral Nr. topografic	Suprafața* (mp)	Observații / Referințe
A1		5.789	Sector cadastral:17 Teren neimprejmuit; Imobilul se gaseste conform TP in pc 123/47, 231/21, 232/7, 227/31, 97/285. . Diferenta de 200mp se gaseste la imobilul ID 725 si diferenta de 2311mp se gaseste la imobilul ID 33

B. Partea II. Proprietari și acte

Inscrieri privitoare la dreptul de proprietate și alte drepturi reale	Referințe
/	
Act Administrativ nr. 64582, din 28/03/1996 emis de CJSIPT BOTOSANI (Titlu proprietate);	
B1	A1
Intabulare, drept de PROPRIETATE, dobandit prin Reconstituire, cota actuala 1/1, cota initiala 1/1	
1) GHIORGHIȘ SAVETA, Lipsa C.N.P.	
2) GHIORGHIȘ DUMITRU, Lipsa C.N.P.	

C. Partea III. SARCINI .

Inscrieri privind dezmembramintele dreptului de proprietate, drepturi reale de garanție și sarcini	Referințe
NU SUNT	

Anexa Nr. 1 La Partea I

Teren

Nr cadastral	Suprafața (mp)*	Observații / Referințe
	5.789	Imobilul se gaseste conform TP in pc 123/47, 231/21, 232/7, 227/31, 97/285. . Diferenta de 200mp se gaseste la imobilul ID 725 si diferenta de 2311mp se gaseste la imobilul ID 33

* Suprafața este determinată în planul de proiecție Stereo 70.

DETALII LINIARE IMOBIL



Date referitoare la teren

Crt	Categorie folosință	Intravilan	Suprafața (mp)	Tarla	Parcelă	Nr. topo	Observații / Referințe
1	arabil	NU	2.389	14	231/21	-	
2	pasune	NU	1.500	14	232/7	-	
3	pasune	NU	1.900	14	227/31	-	

Lungime Segmente

1) Valorile lungimilor segmentelor sunt obținute din proiecție în plan.

Punct început	X / Y	Punct sfârșit	X / Y	Lungime segment (** (m)
1	619.384,534 740.332,901	2	619.516,556 740.513,226	223.488
2	619.516,556 740.513,226	3	619.500,921 740.522,625	18.243
3	619.500,921 740.522,625	4	619.379,536 740.356,831	205.48

Punct început	X / Y	Punct sfârşit	X / Y	Lungime segment (** (m)
4	619.379,536 740.356,831	5	619.319,003 740.274,152	102.47
5	619.319,003 740.274,152	6	619.320,919 740.256,849	17.409
6	619.320,919 740.256,849	7	619.322,224 740.247,793	9.15
7	619.322,224 740.247,793	1	619.384,534 740.332,901	105.479

** Lungimile segmentelor sunt determinate în planul de proiecţie Stereo 70 şi sunt rotunjite la 1 milimetru.

*** Distanţa dintre puncte este formată din segmente cumulate ce sunt mai mici decât valoarea 1 milimetru.

Neutilizabil în Circuitul Civil

**DATE DESPRE IMOBILUL NR. 726**

Oficiul de Cadastru și Publicitate Imobiliară BOTOSANI
Biroul de Cadastru și Publicitate Imobiliară Dorohoi

A. Partea I. Descrierea imobilului

TEREN Extravilan

Nr. CF vechi:53370
Nr. cadastral vechi:53370

Adresa: Jud. Botosani

Nr. Crt	Nr cadastral Nr. topografic	Suprafața* (mp)	Observații / Referințe
A1	53370	2.100	Sector cadastral:17 Teren neimprejmuit;

B. Partea II. Proprietari și acte

Inscrieri privitoare la dreptul de proprietate și alte drepturi reale	Referințe
2124 / 22/01/2026	
Act Notarial nr. 56, din 22/01/2026 emis de BIN Pușcașu Ioana Cristina;	
B2	A1
Intabulare, drept de PROPRIETATE, dobandit prin Conventie, cota actuala 1/1, cota initiala 1/1	
1) DAVID ELENA, căsătorită cu	
2) DAVID SANDU, bun comun	

C. Partea III. SARCINI .

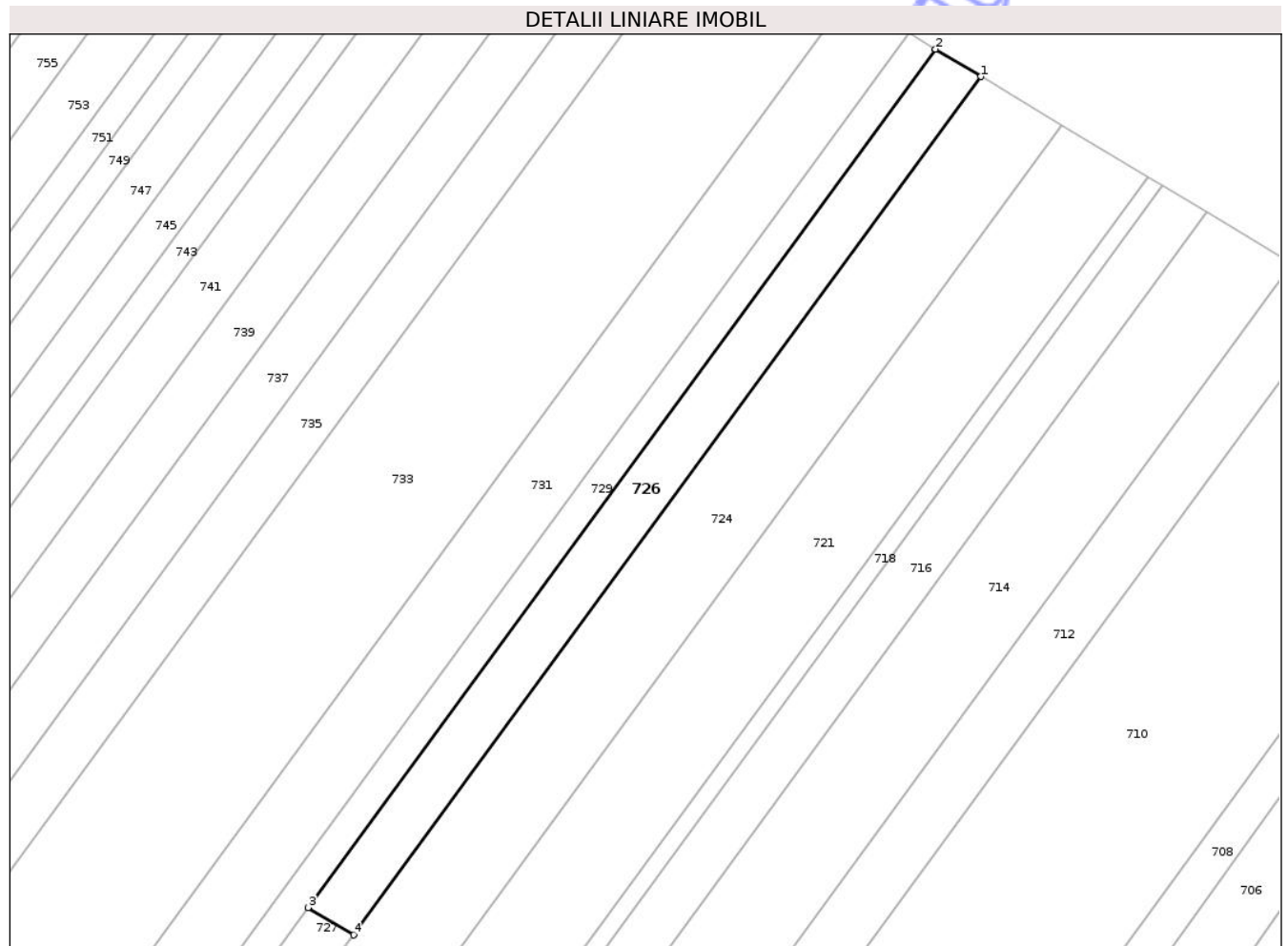
Inscrieri privind dezmembramintele dreptului de proprietate, drepturi reale de garanție și sarcini	Referințe
NU SUNT	

Anexa Nr. 1 La Partea I

Teren

Nr cadastral	Suprafața (mp)*	Observații / Referințe
53370	2.100	

* Suprafața este determinată în planul de proiecție Stereo 70.



Date referitoare la teren

Crt	Categorie folosință	Intra vilan	Suprafața (mp)	Tarla	Parcelă	Nr. topo	Observații / Referințe
1	arabil	NU	1.200	14	231/22	-	
2	pasune	NU	900	14	232/21	-	

Lungime Segmente

1) Valorile lungimilor segmentelor sunt obținute din proiecție în plan.

Punct început	X / Y	Punct sfârșit	X / Y	Lungime segment (** (m)
1	619.500,921 740.522,625	2	619.492,125 740.527,912	10.263
2	619.492,125 740.527,912	3	619.370,741 740.362,119	205.478
3	619.370,741 740.362,119	4	619.379,536 740.356,831	10.262
4	619.379,536 740.356,831	1	619.500,921 740.522,625	205.48

** Lungimile segmentelor sunt determinate în planul de proiecţie Stereo 70 şi sunt rotunjite la 1 milimetru.

*** Distanţa dintre puncte este formată din segmente cumulate ce sunt mai mici decât valoarea 1 milimetru.

Neutilizabil în Circuitul
Civil

**DATE DESPRE IMOBILUL NR. 728**

Oficiul de Cadastru și Publicitate Imobiliară BOTOSANI
Biroul de Cadastru și Publicitate Imobiliară Dorohoi

A. Partea I. Descrierea imobilului

TEREN Extravilan

Adresa: Jud. Botosani

Nr. Crt	Nr cadastral Nr. topografic	Suprafața* (mp)	Observații / Referințe
A1		114	Sector cadastral:17 Teren neimprejmuit; Diferenta de 986mp se gaseste la imobilul ID 727

B. Partea II. Proprietari și acte

Inscrieri privitoare la dreptul de proprietate și alte drepturi reale		Referințe
/		
Act Notarial nr. 56, din 22/01/2026 emis de BIN Puscasu Ioana - Cristina;		
B1	Intabulare, drept de PROPRIETATE, dobandit prin Conventie, cota actuala 1/1, cota initiala 1/1 1) DAVID ELENA, căsătorit cu. Lipsa C.N.P. 2) DAVID SANDU, bun comun. Lipsa C.N.P.	A1

C. Partea III. SARCINI .

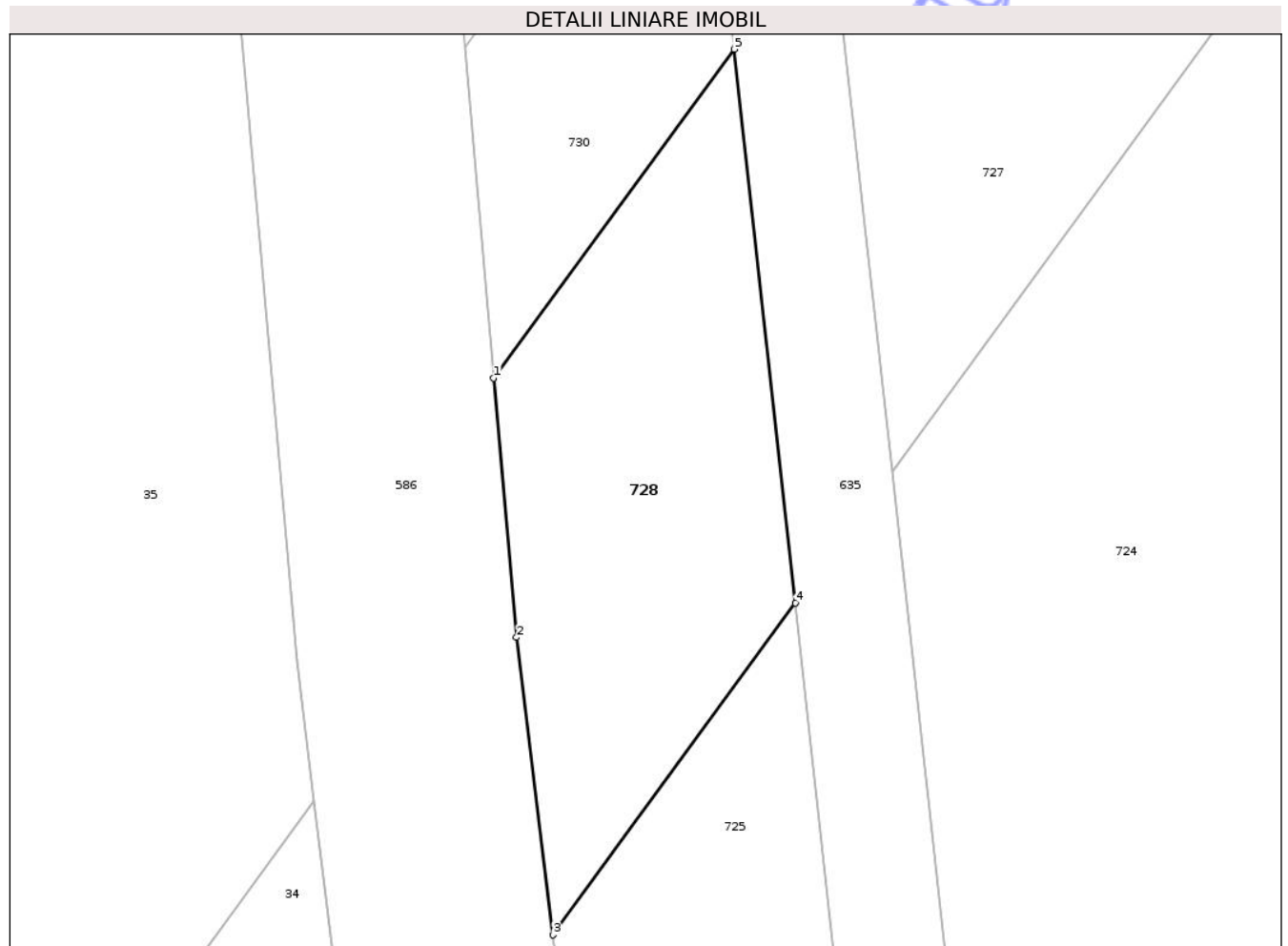
Inscrieri privind dezmembramintele dreptului de proprietate, drepturi reale de garanție și sarcini	Referințe
NU SUNT	

Anexa Nr. 1 La Partea I

Teren

Nr cadastral	Suprafața (mp)*	Observații / Referințe
	114	Diferența de 986mp se găsește la imobilul ID 727

* Suprafața este determinată în planul de proiecție Stereo 70.



Date referitoare la teren

Crt	Categorie folosință	Intravilan	Suprafața (mp)	Tarla	Parcelă	Nr. topo	Observații / Referințe
1	arabil	NU	114	14	227/30	-	

Lungime Segmente

1) Valorile lungimilor segmentelor sunt obținute din proiecție în plan.

Punct început	X / Y	Punct sfârșit	X / Y	Lungime segment (** (m)
1	619.308,187 740.276,68	2	619.308,811 740.269,638	7.07
2	619.308,811 740.269,638	3	619.309,79 740.261,568	8.129
3	619.309,79 740.261,568	4	619.316,381 740.270,571	11.158
4	619.316,381 740.270,571	5	619.314,717 740.285,599	15.12
5	619.314,717 740.285,599	1	619.308,187 740.276,68	11.054

** Lungimile segmentelor sunt determinate în planul de proiecţie Stereo 70 şi sunt rotunjite la 1 milimetru.

*** Distanţa dintre puncte este formată din segmente cumulate ce sunt mai mici decât valoarea 1 milimetru.

Neutilizabil în Circuitul
Civil

**DATE DESPRE IMOBILUL NR. 733**

Oficiul de Cadastru și Publicitate Imobiliară BOTOSANI
Biroul de Cadastru și Publicitate Imobiliară Dorohoi

A. Partea I. Descrierea imobilului

TEREN Extravilan

Adresa: Jud. Botosani

Nr. Crt	Nr cadastral Nr. topografic	Suprafața* (mp)	Observații / Referințe
A1		8.172	Sector cadastral:17 Teren neimprejmuit; Imobilul se gaseste conform TP in pc 123/35, 231/16, 232/10, 227/28, 97/247. Diferenta de 197mp se gaseste la imobilul ID 734 si diferenta de 6631mp se gaseste la imobilul ID 36

B. Partea II. Proprietari și acte

Inscrieri privitoare la dreptul de proprietate și alte drepturi reale	Referințe
/	
Act Administrativ nr. 64580, din 30/12/1995 emis de CJSIPT BOTOSANI (Titlu proprietate);	
B1	A1
Intabulare, drept de PROPRIETATE, dobandit prin Reconstituire, cota actuala 1/1, cota initiala 1/1 1) BAJUREANU DUMITRU , Lipsa C.N.P.	

C. Partea III. SARCINI .

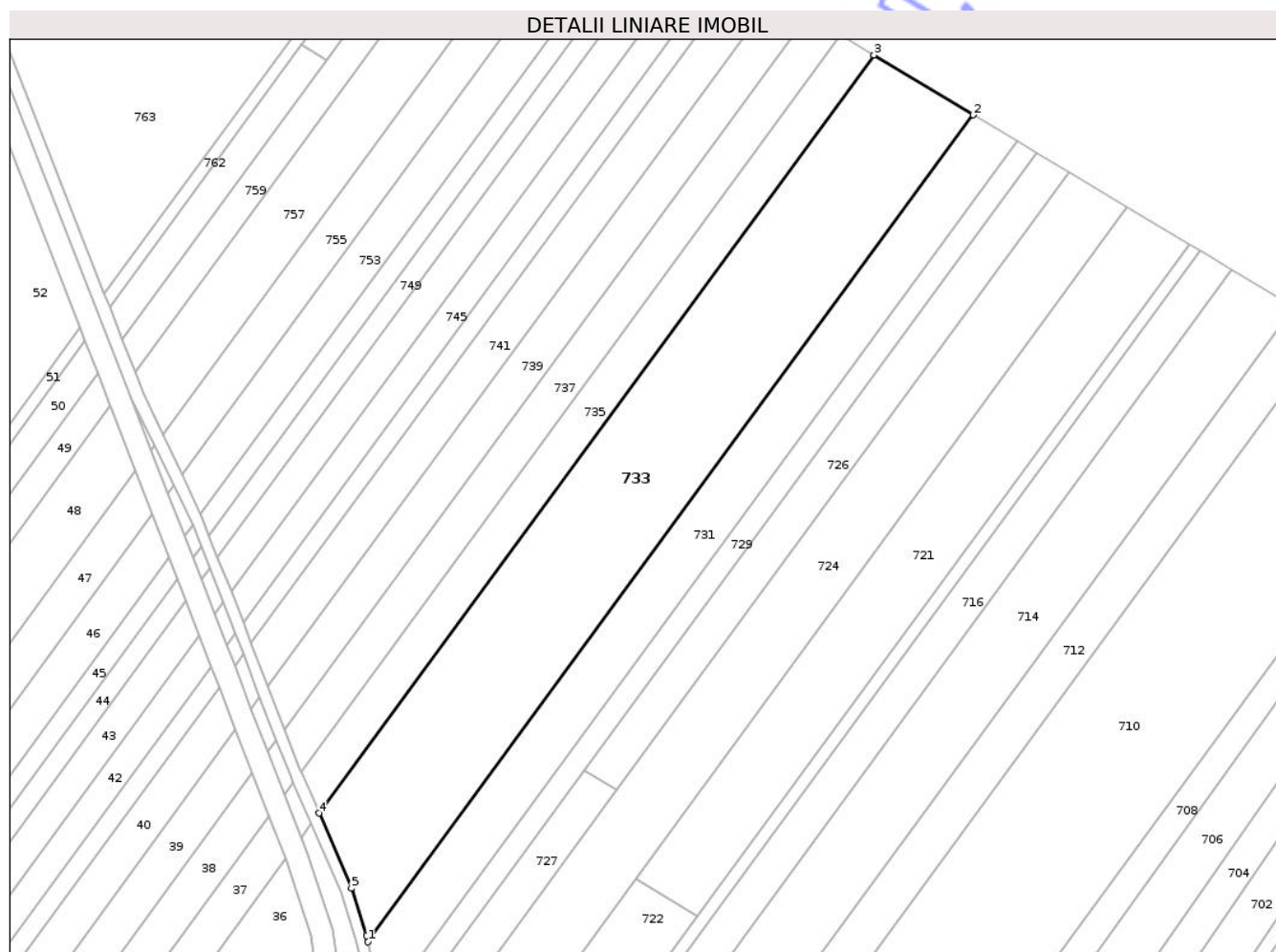
Inscrieri privind dezmembramintele dreptului de proprietate, drepturi reale de garanție și sarcini	Referințe
NU SUNT	

Anexa Nr. 1 La Partea I

Teren

Nr cadastral	Suprafața (mp)*	Observații / Referințe
	8.172	Imobilul se gaseste conform TP in pc 123/35, 231/16, 232/10, 227/28, 97/247. Diferenta de 197mp se gaseste la imobilul ID 734 si diferenta de 6631mp se gaseste la imobilul ID 36

* Suprafata este determinată in planul de proiectie Stereo 70.



Date referitoare la teren

Crt	Categorie folosință	Intravilan	Suprafața (mp)	Tarla	Parcelă	Nr. topo	Observații / Referințe
1	arabil	NU	3.300	14	231/16	-	
2	pasune	NU	1.800	17	232/10	-	
3	pasune	NU	3.072	14	227/28	-	

Lungime Segmente

1) Valorile lungimilor segmentelor sunt obținute din proiectie în plan.

Punct început	X / Y	Punct sfârșit	X / Y	Lungime segment (** (m)
1	619.312,669 740.316,064	2	619.475,215 740.538,078	275.157
2	619.475,215 740.538,078	3	619.448,481 740.554,149	31.193
3	619.448,481 740.554,149	4	619.299,472 740.350,623	252.243

Punct început	X / Y	Punct sfârșit	X / Y	Lungime segment (** (m)
4	619.299,472 740.350,623	5	619.308,233 740.330,463	21.981
5	619.308,233 740.330,463	6	619.312,28 740.317,761	13.331
6	619.312,28 740.317,761	1	619.312,669 740.316,064	1.741

** Lungimile segmentelor sunt determinate în planul de proiecție Stereo 70 și sunt rotunjite la 1 milimetru.

*** Distanța dintre puncte este formată din segmente cumulate ce sunt mai mici decât valoarea 1 milimetru.

Neutilizabil în Circuitul Civil

**DATE DESPRE IMOBILUL NR. 607**

Oficiul de Cadastru și Publicitate Imobiliară BOTOSANI
Biroul de Cadastru și Publicitate Imobiliară Dorohoi

A. Partea I. Descrierea imobilului

TEREN Extravilan

Adresa: Jud. Botosani

Nr. Crt	Nr cadastral Nr. topografic	Suprafața* (mp)	Observații / Referințe
A1		1.826	Sector cadastral:17 Teren neimprejmuit; Imobilul se gaseste conform TP in pc 215/106, 227/69, 305/7, 306/3, 219/48, 233/51, 234/6. Diferenta de 2665mp se gaseste la imobilul ID 439, diferenta de 2390mp se gaseste la imobilul ID 440, diferenta de 226mp se gaseste la imobilul ID 441 si diferenta de 293mp se gaseste la imobilul ID 606

B. Partea II. Proprietari și acte

Inscrieri privitoare la dreptul de proprietate și alte drepturi reale		Referințe
/		
Act Administrativ nr. 35578, din 20/06/1994 emis de CJSIPT BOTOSANI (Titlu proprietate);		
B1	Intabulare, drept de PROPRIETATE, dobandit prin Reconstituire, cota actuala 1/1, cota initiala 1/1 1) LUPASCU DUMITRU, Lipsa C.N.P.	A1

C. Partea III. SARCINI .

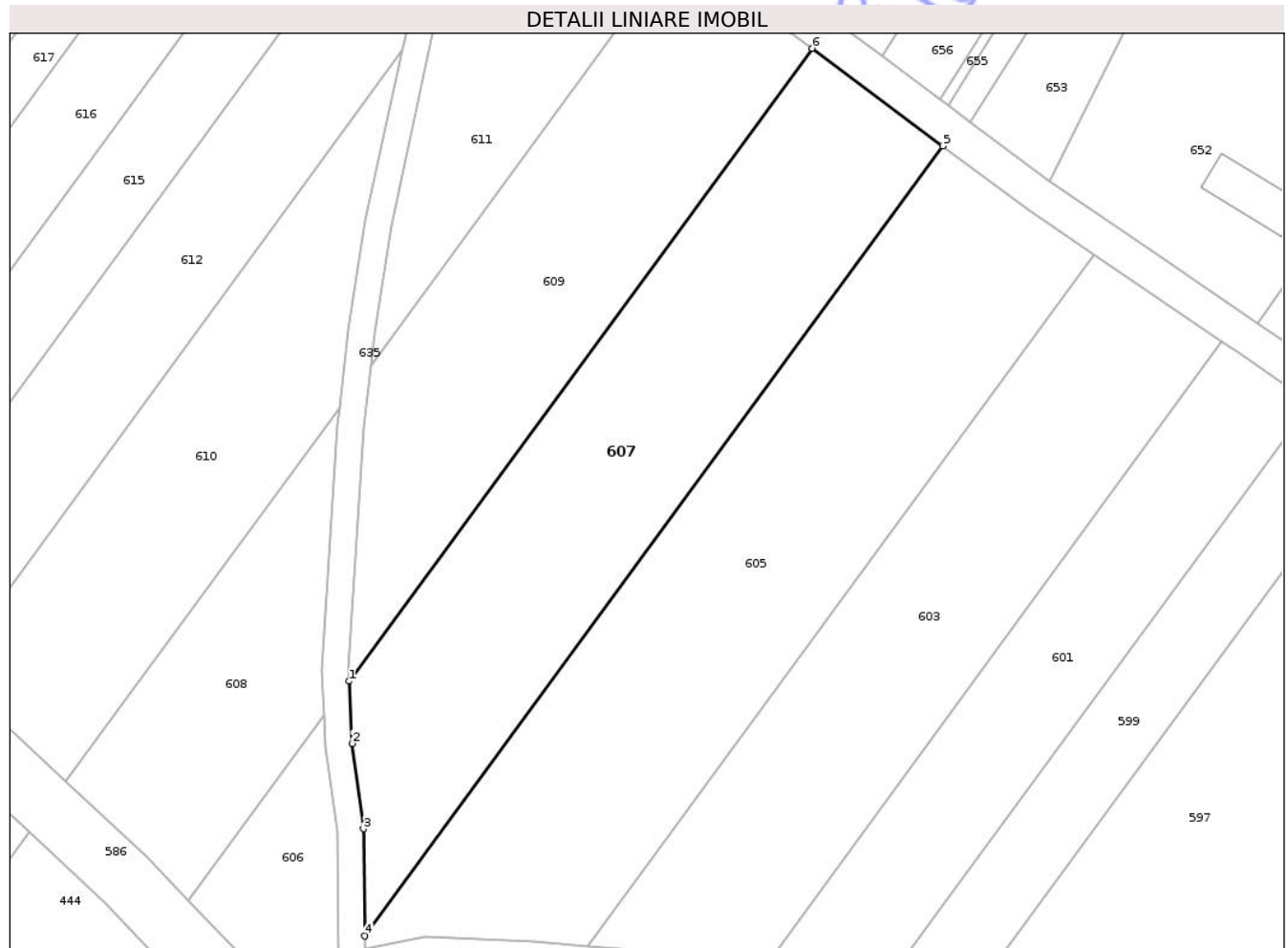
Inscrieri privind dezmembramentele dreptului de proprietate, drepturi reale de garanție și sarcini	Referințe
NU SUNT	

Anexa Nr. 1 La Partea I

Teren

Nr cadastral	Suprafața (mp)*	Observații / Referințe
	1.826	Imobilul se gaseste conform TP in pc 215/106, 227/69, 305/7, 306/3, 219/48, 233/51, 234/6. Diferenta de 2665mp se gaseste la imobilul ID 439, diferenta de 2390mp se gaseste la imobilul ID 440, diferenta de 226mp se gaseste la imobilul ID 441 si diferenta de 293mp se gaseste la imobilul ID 606

* Suprafața este determinată în planul de proiecție Stereo 70.



Date referitoare la teren

Crt	Categorie folosință	Intravilan	Suprafața (mp)	Tarla	Parcelă	Nr. topo	Observații / Referințe
1	pasune	NU	700	14	234/6	-	
2	arabil	NU	1.126	14	233/51	-	

Lungime Segmente

1) Valorile lungimilor segmentelor sunt obținute din proiecție în plan.

Punct început	X / Y	Punct sfârșit	X / Y	Lungime segment (** (m)
1	619.557,42 739.744,381	2	619.557,809 739.737,374	7.018
2	619.557,809 739.737,374	3	619.559,075 739.727,753	9.704
3	619.559,075 739.727,753	4	619.559,225 739.715,677	12.077

Punct început	X / Y	Punct sfârșit	X / Y	Lungime segment (** (m)
4	619.559,225 739.715,677	5	619.624,485 739.804,738	110.412
5	619.624,485 739.804,738	6	619.609,695 739.815,726	18.425
6	619.609,695 739.815,726	1	619.557,42 739.744,381	88.447

** Lungimile segmentelor sunt determinate în planul de proiecție Stereo 70 și sunt rotunjite la 1 milimetru.

*** Distanța dintre puncte este formată din segmente cumulate ce sunt mai mici decât valoarea 1 milimetru.

Neutilizabil în Circuitul Civil

**DATE DESPRE IMOBILUL NR. 778**

Oficiul de Cadastru și Publicitate Imobiliară BOTOSANI
Biroul de Cadastru și Publicitate Imobiliară Dorohoi

A. Partea I. Descrierea imobilului

TEREN Extravilan

Adresa: Jud. Botosani

Nr. Crt	Nr cadastral Nr. topografic	Suprafața* (mp)	Observații / Referințe
A1		513	Sector cadastral:17 Teren neimprejmuț; Imobilul se gaseste conform TP in pc 227/2, 97/192, 123/7. Diferenta de 9487mp se gaseste la imobilul ID 65

B. Partea II. Proprietari și acte

Inscrieri privitoare la dreptul de proprietate și alte drepturi reale	Referințe
/	
Act Administrativ nr. 53168, din 14/06/1995 emis de CJSIPT BOTOSANI (Titlu proprietate);	
B1	A1
Intabulare, drept de PROPRIETATE, dobandit prin Reconstituire, cota actuala 1/1, cota initiala 1/1	
1) IRIMIA AGLAIA, Lipsa C.N.P.	
2) MORARU MARIA, Lipsa C.N.P.	
3) CRACANĂ ELENA, Lipsa C.N.P.	
4) LUPUȘORU CONSTANTIN, Lipsa C.N.P.	

C. Partea III. SARCINI .

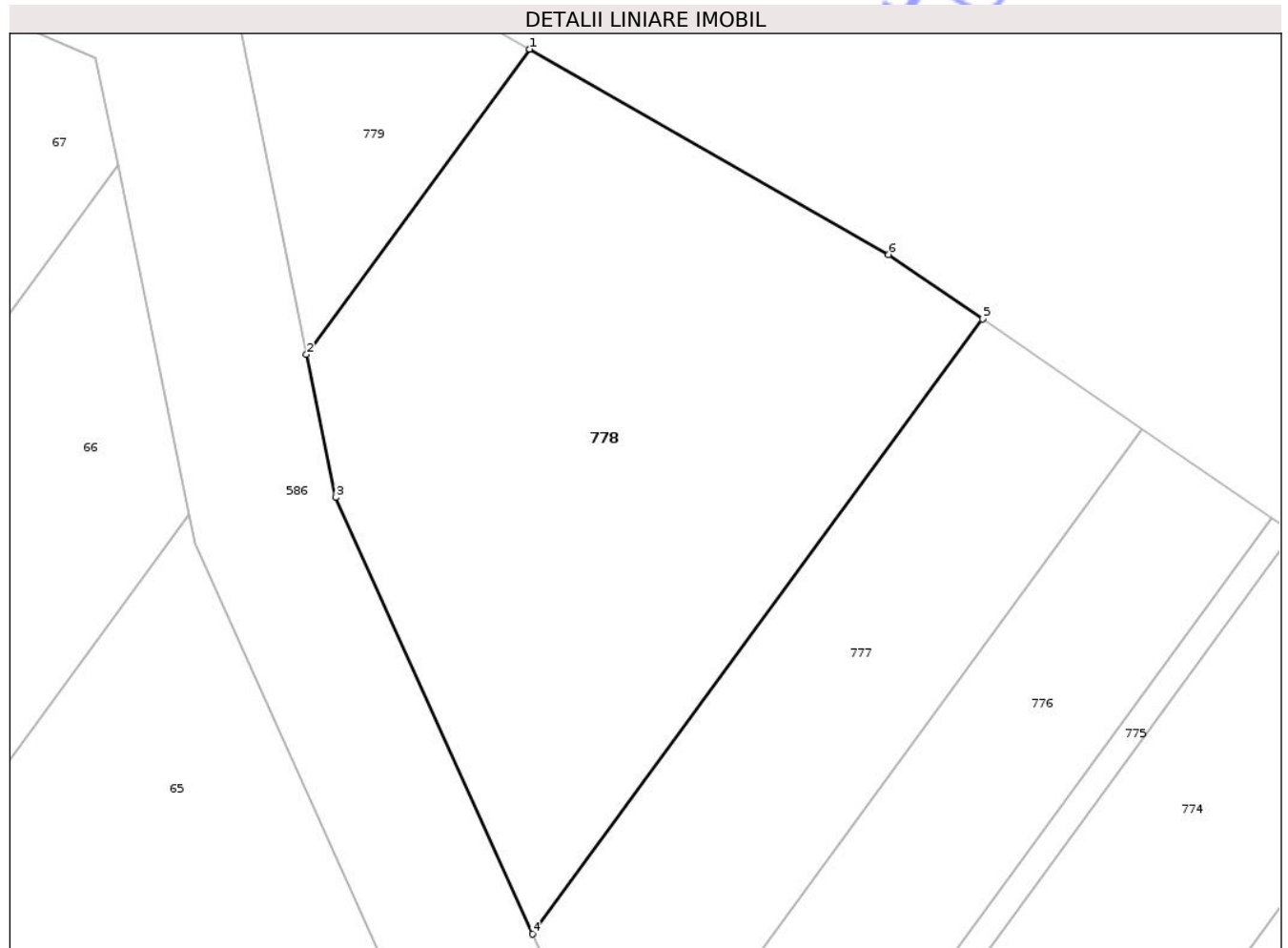
Inscrieri privind dezmembramintele dreptului de proprietate, drepturi reale de garanție și sarcini	Referințe
NU SUNT	

Anexa Nr. 1 La Partea I

Teren

Nr cadastral	Suprafața (mp)*	Observații / Referințe
	513	Imobilul se gaseste conform TP in pc 227/2, 97/192, 123/7. Diferenta de 9487mp se gaseste la imobilul ID 65

* Suprafața este determinată în planul de proiecție Stereo 70.



Date referitoare la teren

Crt	Categorie folosință	Intra vilan	Suprafața (mp)	Tarla	Parcelă	Nr. topo	Observații / Referințe
1	pasune	NU	513	14	227/2	-	

Lungime Segmente

1) Valorile lungimilor segmentelor sunt obținute din proiecție în plan.

Punct început	X / Y	Punct sfârșit	X / Y	Lungime segment (** (m)
1	619.152,076 740.742,165	2	619.142,966 740.729,722	15.421
2	619.142,966 740.729,722	3	619.144,152 740.723,896	5.945
3	619.144,152 740.723,896	4	619.152,182 740.706,098	19.526
4	619.152,182 740.706,098	5	619.170,537 740.731,166	31.069
5	619.170,537 740.731,166	6	619.166,706 740.733,797	4.647

Punct început	X / Y	Punct sfârșit	X / Y	Lungime segment (** (m)
6	619.166,706 740.733,797	1	619.152,076 740.742,165	16.854

** Lungimile segmentelor sunt determinate în planul de proiecție Stereo 70 și sunt rotunjite la 1 milimetru.

*** Distanța dintre puncte este formată din segmente cumulate ce sunt mai mici decât valoarea 1 milimetru.

Neutilizabil în Circuitul Civil

**DATE DESPRE IMOBILUL NR. 588**

Oficiul de Cadastru și Publicitate Imobiliară BOTOSANI
Biroul de Cadastru și Publicitate Imobiliară Dorohoi

A. Partea I. Descrierea imobilului

TEREN Extravilan

Adresa: Jud. Botosani

Nr. Crt	Nr cadastral Nr. topografic	Suprafața* (mp)	Observații / Referințe
A1		2.481	Sector cadastral:17 Teren neimprejmuit; Imobilul se gaseste conform TP in pc 239/12, 215/94, 306/13, 309/42. Diferenta de 2081mp se gaseste la imobilul ID si diferenta de 4138mp se gaseste la imobilul ID

B. Partea II. Proprietari și acte

Inscrieri privitoare la dreptul de proprietate și alte drepturi reale	Referințe
/	
Act Administrativ nr. 23800, din 30/10/1993 emis de CJSIPT BOTOSANI (Titlu proprietate);	
B1	A1
Intabulare, drept de PROPRIETATE, dobandit prin Reconstituire, cota actuala 1/1, cota initiala 1/1	
1) BETIANU GHEORGHE , Lipsa C.N.P.	
2) PAVEL FLOAREA , Lipsa C.N.P.	
3) BEȚIANU COSTACHE , Lipsa C.N.P.	

C. Partea III. SARCINI .

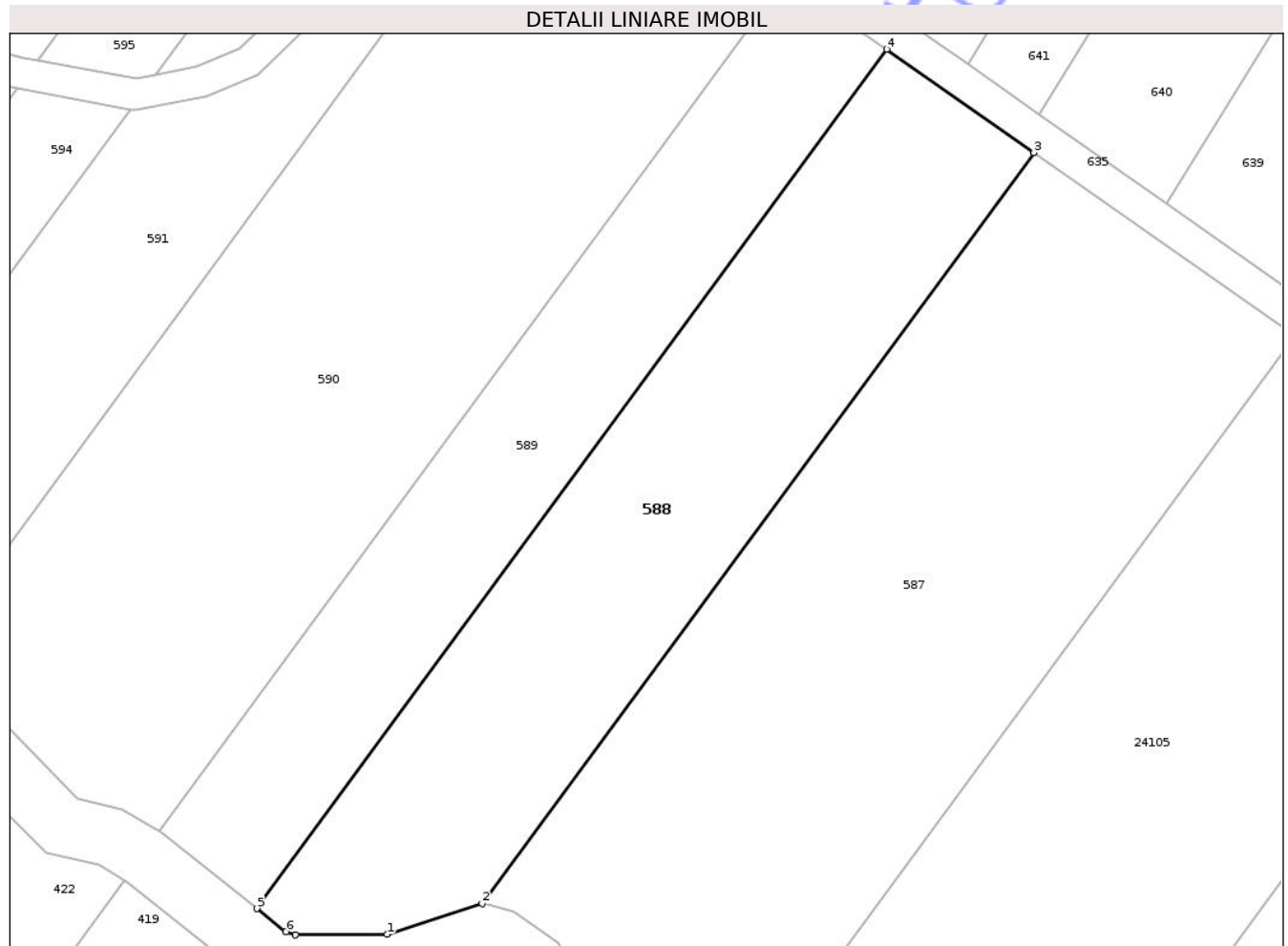
Inscrieri privind dezmembramintele dreptului de proprietate, drepturi reale de garanție și sarcini	Referințe
NU SUNT	

Anexa Nr. 1 La Partea I

Teren

Nr cadastral	Suprafața (mp)*	Observații / Referințe
	2.481	Imobilul se gaseste conform TP in pc 239/12, 215/94, 306/13, 309/42. Diferenta de 2081mp se gaseste la imobilul ID si diferenta de 4138mp se gaseste la imobilul ID

* Suprafața este determinată în planul de proiecție Stereo 70.



Date referitoare la teren

Crt	Categorie folosință	Intra vilan	Suprafața (mp)	Tarla	Parcelă	Nr. topo	Observații / Referințe
1	pasune	NU	2.481	14	239/12	-	

Lungime Segmente

1) Valorile lungimilor segmentelor sunt obținute din proiecție în plan.

Punct început	X / Y	Punct sfârșit	X / Y	Lungime segment (** (m)
1	619.709,108 739.601,715	2	619.720,145 739.605,293	11.602
2	619.720,145 739.605,293	3	619.784,336 739.692,637	108.395
3	619.784,336 739.692,637	4	619.767,212 739.704,65	20.918
4	619.767,212 739.704,65	5	619.693,976 739.604,706	123.904
5	619.693,976 739.604,706	6	619.697,351 739.602,014	4.317

Punct început	X / Y	Punct sfârșit	X / Y	Lungime segment (** (m)
6	619.697,351 739.602,014	7	619.698,45 739.601,632	1.164
7	619.698,45 739.601,632	1	619.709,108 739.601,715	10.658

** Lungimile segmentelor sunt determinate în planul de proiecție Stereo 70 și sunt rotunjite la 1 milimetru.

*** Distanța dintre puncte este formată din segmente cumulate ce sunt mai mici decât valoarea 1 milimetru.

Neutilizabil în Circuitul Civil

**DATE DESPRE IMOBILUL NR. 590**

Oficiul de Cadastru și Publicitate Imobiliară BOTOSANI
Biroul de Cadastru și Publicitate Imobiliară Dorohoi

A. Partea I. Descrierea imobilului

TEREN Extravilan

Nr. topografic:-

Adresa: Jud. Botosani

Nr. Crt	Nr cadastral Nr. topografic	Suprafața* (mp)	Observații / Referințe
A1		4.200	Sector cadastral:17 Teren neimprejmuit;

B. Partea II. Proprietari și acte

Inscrieri privitoare la dreptul de proprietate și alte drepturi reale		Referințe
/		
Act Notarial nr. 694, din 06/08/2024 emis de BIN PUSCASU IOANA CRISTINA (Act de partaj);		
B1	Intabulare, drept de PROPRIETATE, dobandit prin lesire Din Indiviziune, cota actuala 1/1, cota initiala 1/1 1) MURARIU ELENA	A1

C. Partea III. SARCINI .

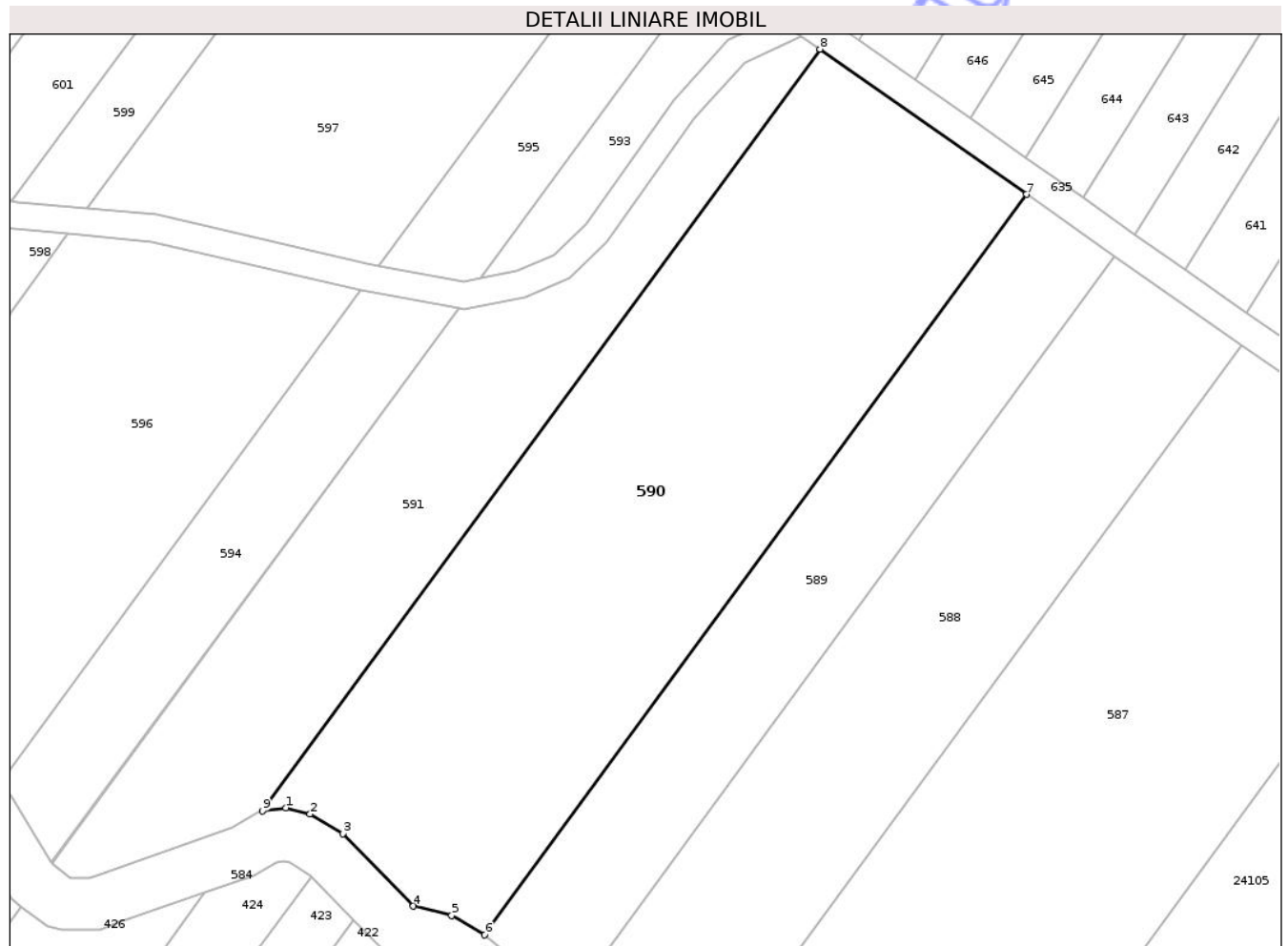
Inscrieri privind dezmembramintele dreptului de proprietate, drepturi reale de garanție și sarcini	Referințe
NU SUNT	

Anexa Nr. 1 La Partea I

Teren

Nr cadastral	Suprafața (mp)*	Observații / Referințe
	4.200	

* Suprafața este determinată în planul de proiecție Stereo 70.



Date referitoare la teren

Crt	Categorie folosință	Intra vilan	Suprafața (mp)	Tarla	Parcelă	Nr. topo	Observații / Referințe
1	pașune	NU	4.200	14	239/11	-	

Lungime Segmente

1) Valorile lungimilor segmentelor sunt obținute din proiecție în plan.

Punct început	X / Y	Punct sfârșit	X / Y	Lungime segment (** (m)
1	619.655,975 739.630,716	2	619.659,24 739.629,87	3.373
2	619.659,24 739.629,87	3	619.663,613 739.627,222	5.112
3	619.663,613 739.627,222	4	619.673,105 739.617,522	13.572
4	619.673,105 739.617,522	5	619.678,248 739.616,286	5.289
5	619.678,248 739.616,286	6	619.682,665 739.613,658	5.14

Punct început	X / Y	Punct sfârșit	X / Y	Lungime segment (** (m)
6	619.682,665 739.613,658	7	619.755,409 739.712,93	123.072
7	619.755,409 739.712,93	8	619.727,668 739.732,39	33.886
8	619.727,668 739.732,39	9	619.652,839 739.630,272	126.6
9	619.652,839 739.630,272	1	619.655,975 739.630,716	3.167

** Lungimile segmentelor sunt determinate în planul de proiecție Stereo 70 și sunt rotunjite la 1 milimetru.

*** Distanța dintre puncte este formată din segmente cumulate ce sunt mai mici decât valoarea 1 milimetru.

Neutilizabil în Circuitul Civil

**DATE DESPRE IMOBILUL NR. 594**

Oficiul de Cadastru și Publicitate Imobiliară BOTOSANI
Biroul de Cadastru și Publicitate Imobiliară Dorohoi

A. Partea I. Descrierea imobilului

TEREN Extravilan

Adresa: Jud. Botosani

Nr. Crt	Nr cadastral Nr. topografic	Suprafața* (mp)	Observații / Referințe
A1		1.047	Sector cadastral:17 Teren neimprejmuț; Imobilul se gaseste conform TP in pc 215/99, 306/8, 239/6, 233/44. Diferenta de 1847mp se gaseste la imobilul ID 428, diferenta de 1445mp se gaseste la imobilul ID 427 si diferenta de 661mp se gaseste la imobilul ID 595

B. Partea II. Proprietari și acte

Inscrieri privitoare la dreptul de proprietate și alte drepturi reale	Referințe
/	
Act Administrativ nr. 23775, din 19/10/1993 emis de CJSIPT BOTOSANI (Titlu proprietate);	
B1	A1
Intabulare, drept de PROPRIETATE, dobandit prin Reconstituire, cota actuala 1/1, cota initiala 1/1 1) IRIMIA ION, Lipsa C.N.P.	

C. Partea III. SARCINI .

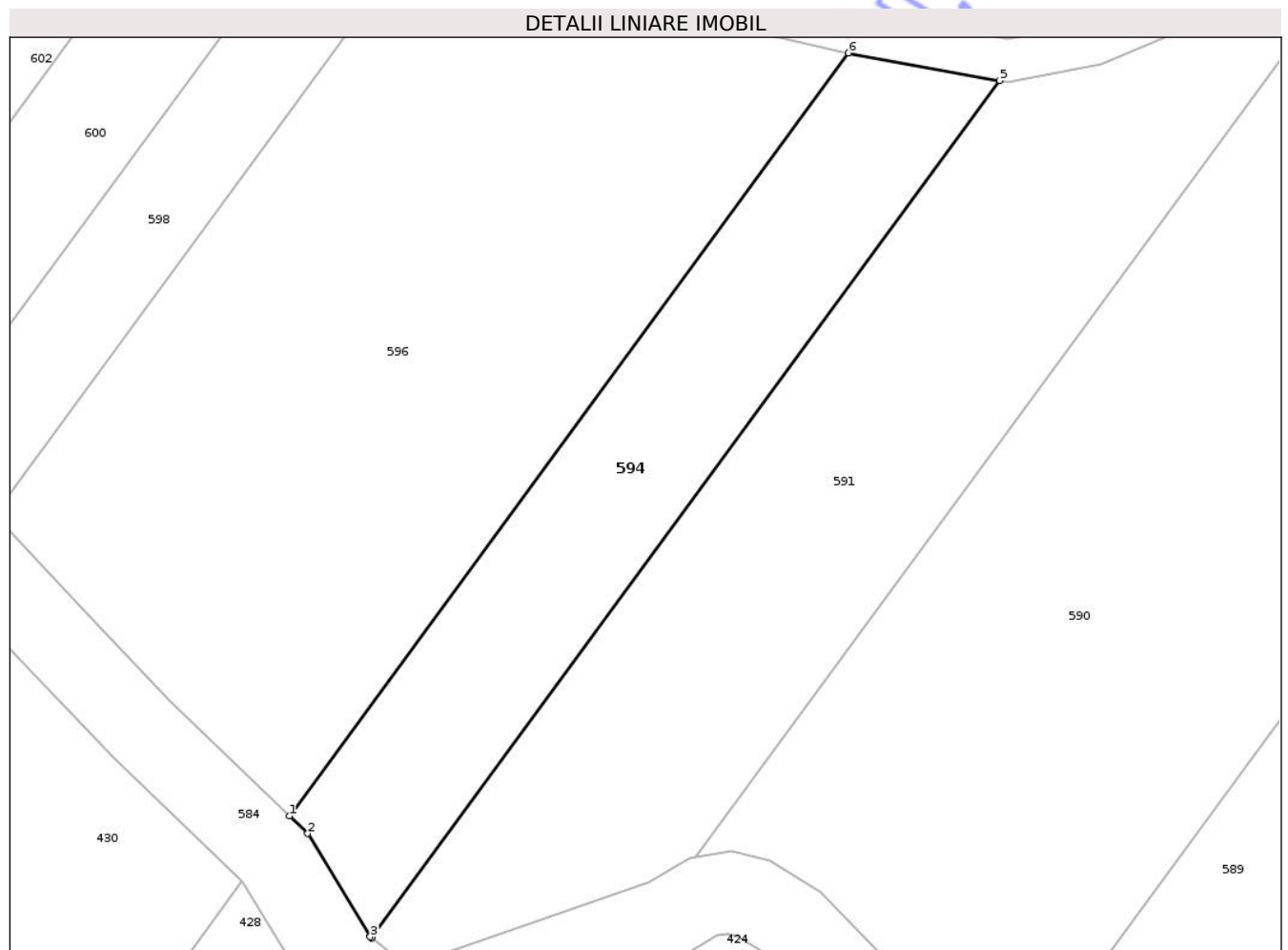
Inscrieri privind dezmembramintele dreptului de proprietate, drepturi reale de garanție și sarcini	Referințe
NU SUNT	

Anexa Nr. 1 La Partea I

Teren

Nr cadastral	Suprafața (mp)*	Observații / Referințe
	1.047	Imobilul se gaseste conform TP in pc 215/99, 306/8, 239/6, 233/44. Diferenta de 1847mp se gaseste la imobilul ID 428, diferenta de 1445mp se gaseste la imobilul ID 427 si diferenta de 661mp se gaseste la imobilul ID 595

* Suprafața este determinată în planul de proiecție Stereo 70.



Date referitoare la teren

Crt	Categorie folosință	Intravilan	Suprafața (mp)	Tarla	Parcelă	Nr. topo	Observații / Referințe
1	pasune	NU	1.047	14	239/7	-	

Lungime Segmente

1) Valorile lungimilor segmentelor sunt obținute din proiecție în plan.

Punct început	X / Y	Punct sfârșit	X / Y	Lungime segment (** (m)
1	619.617,502 739.633,794	2	619.619,088 739.632,265	2.203
2	619.619,088 739.632,265	3	619.624,527 739.623,304	10.482
3	619.624,527 739.623,304	4	619.624,655 739.623,203	0.163
4	619.624,655 739.623,203	5	619.679,228 739.697,677	92.329

Punct început	X / Y	Punct sfârșit	X / Y	Lungime segment (** (m)
5	619.679,228 739.697,677	6	619.666,068 739.700,073	13.376
6	619.666,068 739.700,073	1	619.617,502 739.633,794	82.168

** Lungimile segmentelor sunt determinate în planul de proiecție Stereo 70 și sunt rotunjite la 1 milimetru.

*** Distanța dintre puncte este formată din segmente cumulate ce sunt mai mici decât valoarea 1 milimetru.

Neutilizabil în Circuitul Civil

**DATE DESPRE IMOBILUL NR. 596**

Oficiul de Cadastru și Publicitate Imobiliară BOTOSANI
Biroul de Cadastru și Publicitate Imobiliară Dorohoi

A. Partea I. Descrierea imobilului

TEREN Extravilan

Adresa: Jud. Botosani

Nr. Crt	Nr cadastral Nr. topografic	Suprafața* (mp)	Observații / Referințe
A1		2.584	Sector cadastral:17 Teren neimprejmuit; Imobilul se gaseste conform TP in pc 215/100, 306/7, 305/1, 233/45,239/6. Diferenta de 4467mp se gaseste la imobilul ID429, diferenta de 5587mp se gaseste la imobilul ID 430 si diferenta de 2362mp se gaseste la imobilul ID 597

B. Partea II. Proprietari și acte

Inscrieri privitoare la dreptul de proprietate și alte drepturi reale	Referințe
/	
Act Administrativ nr. 35534, din 07/04/1994 emis de CJSIPT BOTOSANI (Titlu proprietate);	
B1	A1
Intabulare, drept de PROPRIETATE, dobandit prin Reconstituire, cota actuala 1/1, cota initiala 1/1	
1) ANDRUȘ ELENA, Lipsa C.N.P.	
2) PINTILEI RODICA, Lipsa C.N.P.	
3) TIMIȚĂ FLOAREA, Lipsa C.N.P.	
4) ALUNGEI FLOAREA, Lipsa C.N.P.	

C. Partea III. SARCINI .

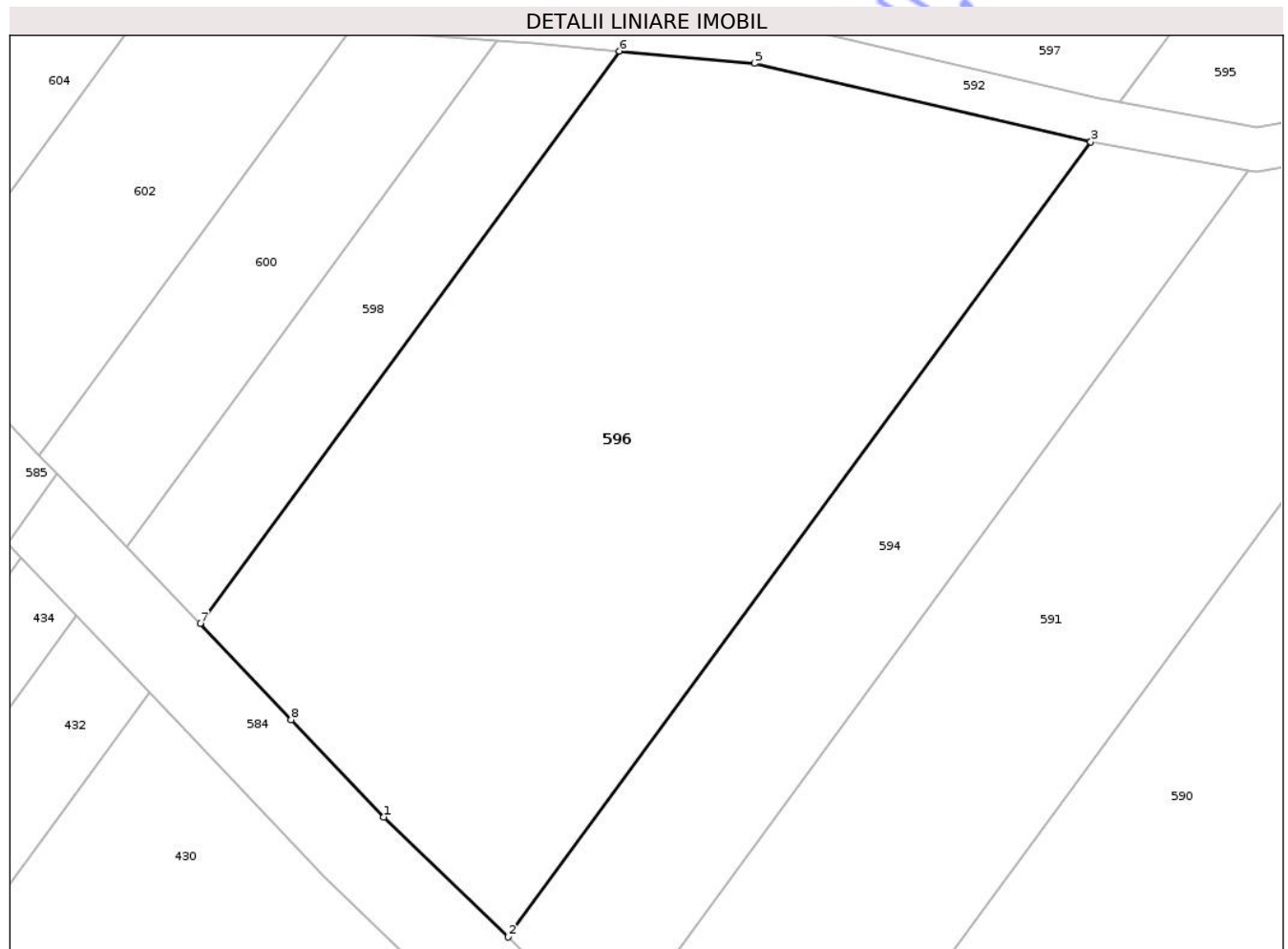
Inscrieri privind dezmembramintele dreptului de proprietate, drepturi reale de garanție și sarcini	Referințe
NU SUNT	

Anexa Nr. 1 La Partea I

Teren

Nr cadastral	Suprafața (mp)*	Observații / Referințe
	2.584	Imobilul se gaseste conform TP in pc 215/100, 306/7, 305/1, 233/45,239/6. Diferenta de 4467mp se gaseste la imobilul ID429, diferenta de 5587mp se gaseste la imobilul ID 430 si diferenta de 2362mp se gaseste la imobilul ID 597

* Suprafața este determinată în planul de proiecție Stereo 70.



Date referitoare la teren

Crt	Categorie folosință	Intravilan	Suprafața (mp)	Tarla	Parcelă	Nr. topo	Observații / Referințe
1	pasune	NU	2.584	14	239/6	-	

Lungime Segmente

1) Valorile lungimilor segmentelor sunt obținute din proiecție în plan.

Punct început	X / Y	Punct sfârșit	X / Y	Lungime segment (** (m)
1	619.607,128 739.643,797	2	619.617,502 739.633,794	14.411
2	619.617,502 739.633,794	3	619.666,068 739.700,073	82.168
3	619.666,068 739.700,073	4	619.666,032 739.700,08	0.037
4	619.666,032 739.700,08	5	619.638,019 739.706,613	28.765

Punct început	X / Y	Punct sfârșit	X / Y	Lungime segment (** (m)
5	619.638,019 739.706,613	6	619.626,783 739.707,626	11.282
6	619.626,783 739.707,626	7	619.591,836 739.659,934	59.125
7	619.591,836 739.659,934	8	619.599,405 739.651,912	11.029
8	619.599,405 739.651,912	1	619.607,128 739.643,797	11.203

** Lungimile segmentelor sunt determinate în planul de proiecție Stereo 70 și sunt rotunjite la 1 milimetru.

*** Distanța dintre puncte este formată din segmente cumulate ce sunt mai mici decât valoarea 1 milimetru.

Neutilizabil în Circuitul Civil

**DATE DESPRE IMOBILUL NR. 598**

Oficiul de Cadastru și Publicitate Imobiliară BOTOSANI
Biroul de Cadastru și Publicitate Imobiliară Dorohoi

A. Partea I. Descrierea imobilului

TEREN Extravilan

Adresa: Jud. Botosani

Nr. Crt	Nr cadastral Nr. topografic	Suprafața* (mp)	Observații / Referințe
A1		485	Sector cadastral:17 Teren neimprejmuit; Imobilul se gaseste conform TP in pc 215/101, 305/2, 306/6, 234/1, 233/46, 239/4. Diferenta de 1117mp se gaseste la imobilul ID 431, diferenta de 1332mp se gaseste la imobilul ID 432 si diferenta de 666mp se gaseste la imobilul ID 599

B. Partea II. Proprietari și acte

Inscrieri privitoare la dreptul de proprietate și alte drepturi reale	Referințe
/	
Act Administrativ nr. 23819, din 11/11/1993 emis de CJSIPT BOTOSANI (Titlu proprietate);	
B1	A1
Intabulare, drept de PROPRIETATE, dobandit prin Reconstituire, cota actuala 1/1, cota initiala 1/1 1) VIȘIN NECULAI, Lipsa C.N.P.	

C. Partea III. SARCINI .

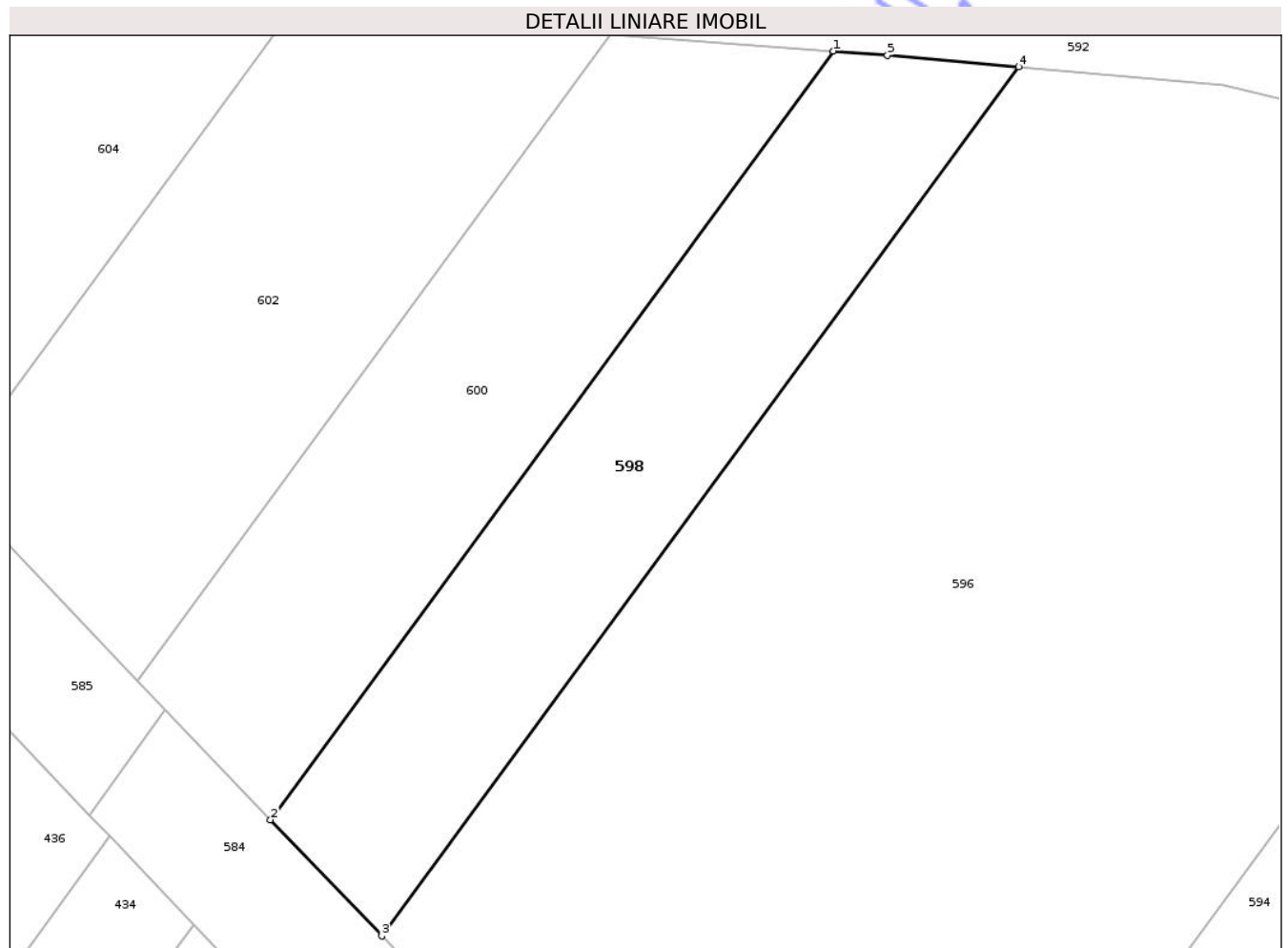
Inscrieri privind dezmembramentele dreptului de proprietate, drepturi reale de garanție și sarcini	Referințe
NU SUNT	

Anexa Nr. 1 La Partea I

Teren

Nr cadastral	Suprafața (mp)*	Observații / Referințe
	485	Imobilul se gaseste conform TP in pc 215/101, 305/2, 306/6, 234/1, 233/46,239/4. Diferenta de 1117mp se gaseste la imobilul ID 431, diferenta de 1332mp se gaseste la imobilul ID 432 si diferenta de 666mp se gaseste la imobilul ID 599

* Suprafața este determinată în planul de proiecție Stereo 70.



Date referitoare la teren

Crt	Categorie folosință	Intravilan	Suprafața (mp)	Tarla	Parcelă	Nr. topo	Observații / Referințe
1	pasune	NU	485	14	239/4	-	

Lungime Segmente

1) Valorile lungimilor segmentelor sunt obținute din proiecție în plan.

Punct început	X / Y	Punct sfârșit	X / Y	Lungime segment (** (m)
1	619.616,625 739.708,492	2	619.585,72 739.666,317	52.286
2	619.585,72 739.666,317	3	619.591,836 739.659,934	8.84
3	619.591,836 739.659,934	4	619.626,783 739.707,626	59.125
4	619.626,783 739.707,626	5	619.619,588 739.708,261	7.223

Punct început	X / Y	Punct sfârșit	X / Y	Lungime segment (** (m)
5	619.619,588 739.708,261	1	619.616,625 739.708,492	2.972

** Lungimile segmentelor sunt determinate în planul de proiecție Stereo 70 și sunt rotunjite la 1 milimetru.

*** Distanța dintre puncte este formată din segmente cumulate ce sunt mai mici decât valoarea 1 milimetru.

Neutilizabil în Circuitul Civil



DATE DESPRE IMOBILUL NR. 600

Oficiul de Cadastru și Publicitate Imobiliară BOTOSANI
Biroul de Cadastru și Publicitate Imobiliară Dorohoi

A. Partea I. Descrierea imobilului

TEREN Extravilan

Adresa: Jud. Botosani

Nr. Crt	Nr cadastral Nr. topografic	Suprafața* (mp)	Observații / Referințe
A1		500	Sector cadastral:17 Teren neimprejmuț; Imobilul se gaseste conform actului notarial in pc 305/6, 306/53, 239/2. Diferenta de 1000mp se gaseste la imobilul ID 434

B. Partea II. Proprietari și acte

Inscrieri privitoare la dreptul de proprietate și alte drepturi reale	Referințe
/	
Act Notarial nr. 3806, din 22/12/2016 emis de SPN Agachi Cornelia - Agachi Stelian (Titlu proprietate);	
B1	A1
Intabulare, drept de PROPRIETATE, dobandit prin Conventie, cota actuala 1/1, cota initiala 1/1	
1) SARAFIM GHEORGHE-VIOREL, Lipsa C.N.P.	
2) SARAFIM DANIELA-ADRIANA, Lipsa C.N.P.	

C. Partea III. SARCINI .

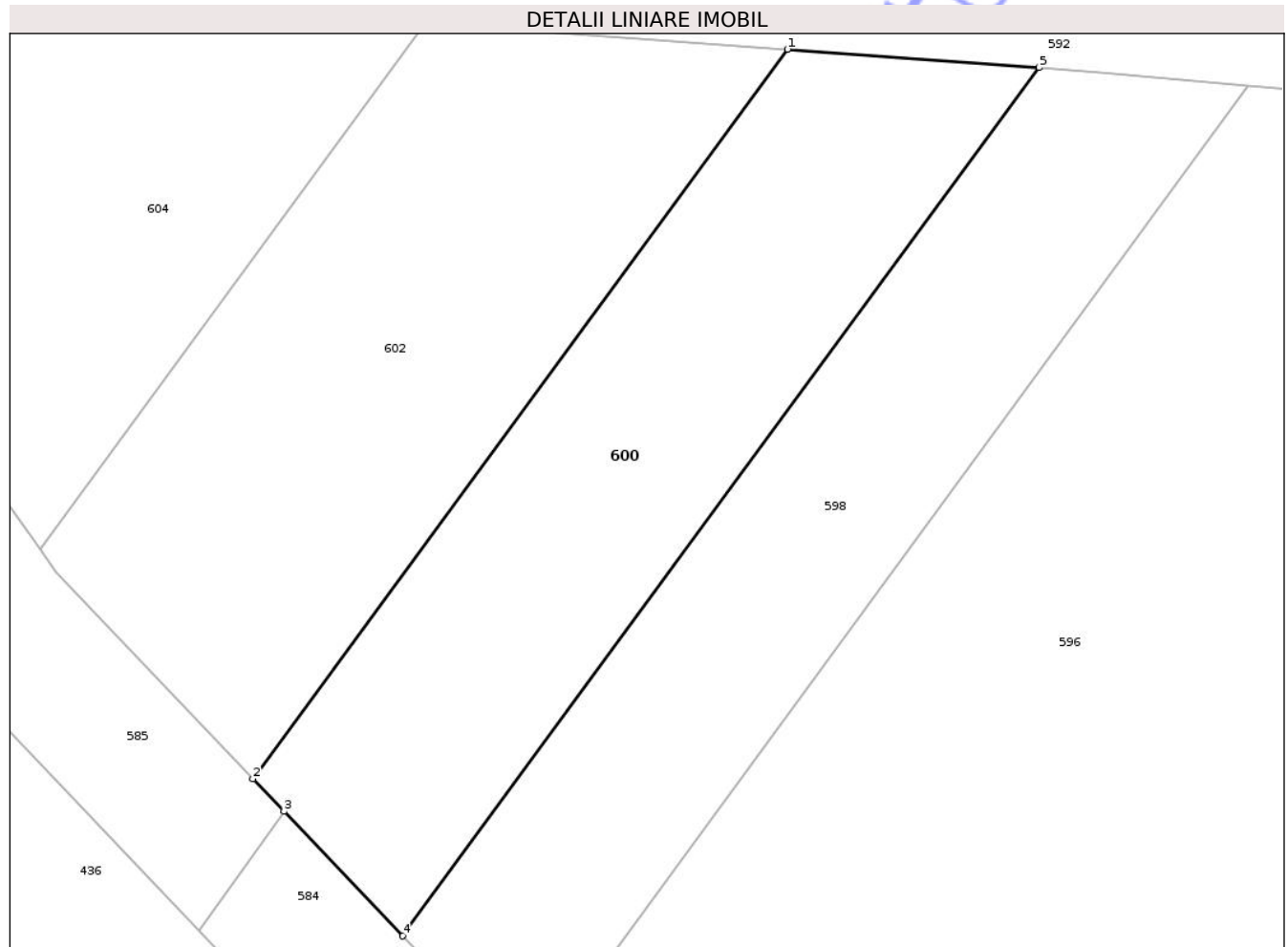
Inscrieri privind dezmembramintele dreptului de proprietate, drepturi reale de garanție și sarcini	Referințe
NU SUNT	

Anexa Nr. 1 La Partea I

Teren

Nr cadastral	Suprafața (mp)*	Observații / Referințe
	500	Imobilul se gaseste conform actului notarial in pc 305/6, 306/53, 239/2. Diferenta de 1000mp se gaseste la imobilul ID 434

* Suprafața este determinată în planul de proiecție Stereo 70.



Date referitoare la teren

Crt	Categorie folosință	Intra vilan	Suprafața (mp)	Tarla	Parcelă	Nr. topo	Observații / Referințe
1	pasune	NU	500	14	239/2	-	

Lungime Segmente

1) Valorile lungimilor segmentelor sunt obținute din proiecție în plan.

Punct început	X / Y	Punct sfârșit	X / Y	Lungime segment (** (m)
1	619.604,401 739.709,389	2	619.578,432 739.673,949	43.936
2	619.578,432 739.673,949	3	619.579,938 739.672,367	2.184
3	619.579,938 739.672,367	4	619.585,72 739.666,317	8.369
4	619.585,72 739.666,317	5	619.616,625 739.708,492	52.286
5	619.616,625 739.708,492	1	619.604,401 739.709,389	12.257

** Lungimile segmentelor sunt determinate în planul de proiecţie Stereo 70 şi sunt rotunjite la 1 milimetru.

*** Distanţa dintre puncte este formată din segmente cumulate ce sunt mai mici decât valoarea 1 milimetru.

Neutilizabil în Circuitul
Civil

**DATE DESPRE IMOBILUL NR. 604**

Oficiul de Cadastru și Publicitate Imobiliară BOTOSANI
Biroul de Cadastru și Publicitate Imobiliară Dorohoi

A. Partea I. Descrierea imobilului

TEREN Extravilan

Adresa: Jud. Botosani

Nr. Crt	Nr cadastral Nr. topografic	Suprafața* (mp)	Observații / Referințe
A1		456	Sector cadastral:17 Teren neimprejmuit; Imobilul se gaseste conform TP in pc 215/104, 305/3, 306/4, 234/3, 233/49, 239/1. Diferenta de 3264mp se gaseste la imobilul ID 437, diferenta de 3811mp se gaseste la imobilul ID 438 si diferenta de 2169mp se gaseste la imobilul ID 605

B. Partea II. Proprietari și acte

Inscrieri privitoare la dreptul de proprietate și alte drepturi reale		Referințe
/		
Act Administrativ nr. 21063, din 19/10/1993 emis de CJSIPT BOTOSANI (Titlu proprietate);		
B1	Intabulare, drept de PROPRIETATE, dobandit prin Reconstituire, cota actuala 1/1, cota initiala 1/1 1) SOLSCHI OLGA, Lipsa C.N.P. 2) TĂNASĂ FLOAREA, Lipsa C.N.P. 3) NEGRII PROFIRA, Lipsa C.N.P. 4) ALEXANDRU SILVIA, Lipsa C.N.P. 5) ALEXANDRU ELENA, Lipsa C.N.P.	A1

C. Partea III. SARCINI .

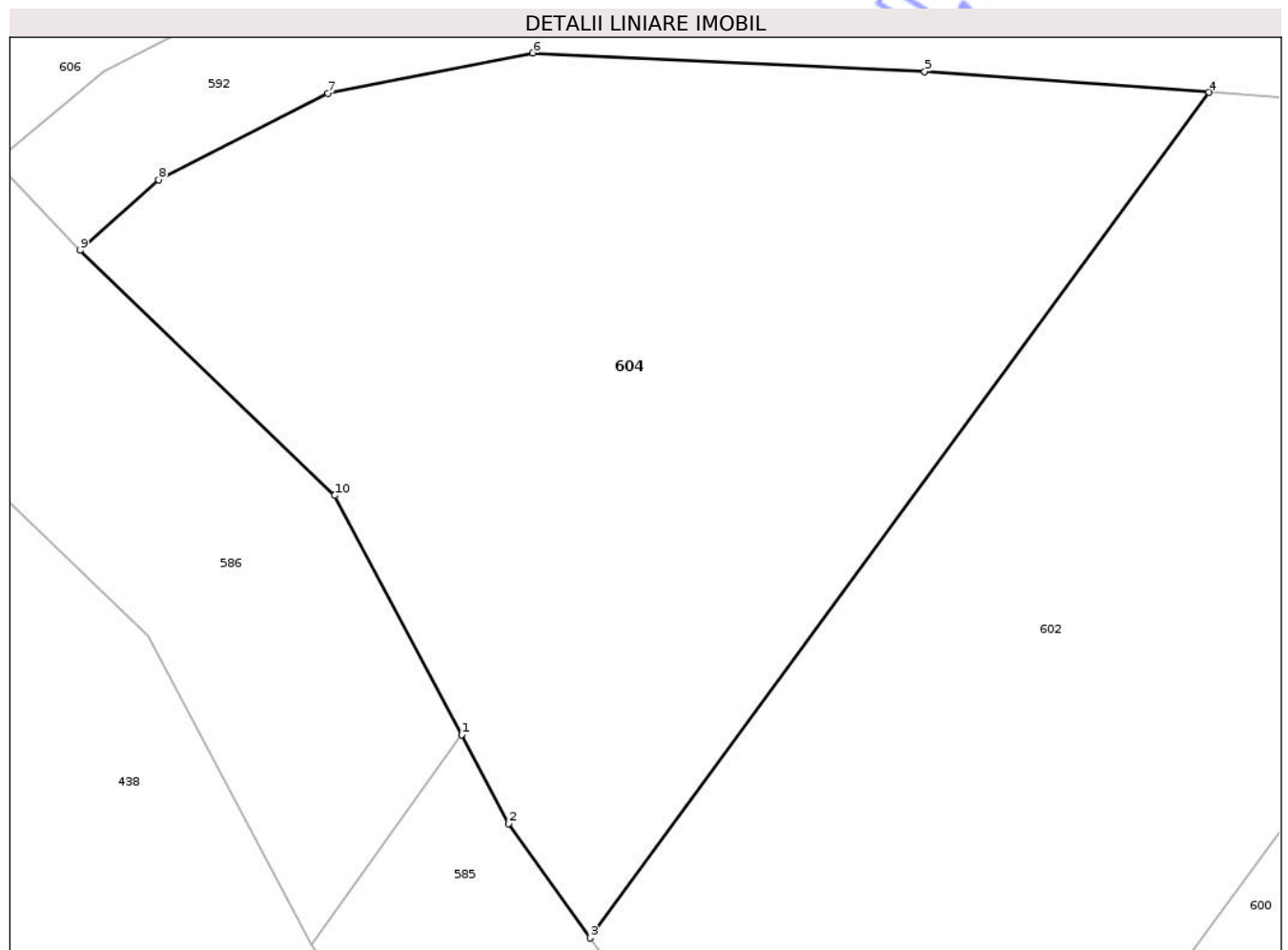
Inscrieri privind dezmembramintele dreptului de proprietate, drepturi reale de garanție și sarcini	Referințe
NU SUNT	

Anexa Nr. 1 La Partea I

Teren

Nr cadastral	Suprafața (mp)*	Observații / Referințe
	456	Imobilul se gaseste conform TP in pc 215/104, 305/3, 306/4, 234/3, 233/49, 239/1. Diferenta de 3264mp se gaseste la imobilul ID 437, diferenta de 3811mp se gaseste la imobilul ID 438 si diferenta de 2169mp se gaseste la imobilul ID 605

* Suprafața este determinată în planul de proiecție Stereo 70.



Date referitoare la teren

Crt	Categorie folosință	Intravilan	Suprafața (mp)	Tarla	Parcelă	Nr. topo	Observații / Referințe
1	pasune	NU	456	14	239/1	-	

Lungime Segmente

1) Valorile lungimilor segmentelor sunt obținute din proiecție în plan.

Punct început	X / Y	Punct sfârșit	X / Y	Lungime segment (** (m)
1	619.564,201 739.691,239	2	619.565,624 739.688,555	3.038
2	619.565,624 739.688,555	3	619.568,087 739.685,091	4.25
3	619.568,087 739.685,091	4	619.586,826 739.710,679	31.716
4	619.586,826 739.710,679	5	619.578,219 739.711,311	8.63

Punct început	X / Y	Punct sfârșit	X / Y	Lungime segment (** (m)
5	619.578,219 739.711,311	6	619.566,351 739.711,869	11.881
6	619.566,351 739.711,869	7	619.560,152 739.710,645	6.319
7	619.560,152 739.710,645	8	619.555,028 739.708,033	5.751
8	619.555,028 739.708,033	9	619.552,651 739.705,899	3.194
9	619.552,651 739.705,899	10	619.560,362 739.698,483	10.698
10	619.560,362 739.698,483	1	619.564,201 739.691,239	8.198

** Lungimile segmentelor sunt determinate în planul de proiecție Stereo 70 și sunt rotunjite la 1 milimetru.

*** Distanța dintre puncte este formată din segmente cumulate ce sunt mai mici decât valoarea 1 milimetru.

Neutilizabil în Circuitul Civil

**DATE DESPRE IMOBILUL NR. 605**

Oficiul de Cadastru și Publicitate Imobiliară BOTOSANI
Biroul de Cadastru și Publicitate Imobiliară Dorohoi

A. Partea I. Descrierea imobilului

TEREN Extravilan

Adresa: Jud. Botosani

Nr. Crt	Nr cadastral Nr. topografic	Suprafața* (mp)	Observații / Referințe
A1		2.169	Sector cadastral:17 Teren neimprejmuit; Imobilul se gaseste conform TP in pc 215/104, 305/3, 306/4, 234/3, 233/49, 239/1. Diferenta de 3264mp se gaseste la imobilul ID 437, diferenta de 3811mp se gaseste la imobilul ID 438 si diferenta de 456mp se gaseste la imobilul ID 604

B. Partea II. Proprietari și acte

Inscrieri privitoare la dreptul de proprietate și alte drepturi reale		Referințe
/		
Act Administrativ nr. 21063, din 19/10/1993 emis de CJSIPT BOTOSANI (Titlu proprietate);		
B1	Intabulare, drept de PROPRIETATE, dobandit prin Reconstituire, cota actuala 1/1, cota initiala 1/1 1) SOLSCHI OLGA, Lipsa C.N.P. 2) TĂNASĂ FLOAREA, Lipsa C.N.P. 3) NEGRII PROFIRA, Lipsa C.N.P. 4) ALEXANDRU SILVIA, Lipsa C.N.P. 5) ALEXANDRU ELENA, Lipsa C.N.P.	A1

C. Partea III. SARCINI .

Inscrieri privind dezmembramintele dreptului de proprietate, drepturi reale de garanție și sarcini	Referințe
NU SUNT	

Anexa Nr. 1 La Partea I

Teren

Nr cadastral	Suprafața (mp)*	Observații / Referințe
	2.169	Imobilul se gaseste conform TP in pc 215/104, 305/3, 306/4, 234/3, 233/49, 239/1. Diferenta de 3264mp se gaseste la imobilul ID 437, diferenta de 3811mp se gaseste la imobilul ID 438 si diferenta de 456mp se gaseste la imobilul ID 604

* Suprafața este determinată in planul de proiecție Stereo 70.



Date referitoare la teren

Crt	Categorie folosință	Intravilan	Suprafața (mp)	Tarla	Parcelă	Nr. topo	Observații / Referințe
1	arabil	NU	1.669	14	233/49	-	
1	pasune	NU	500	14	234/3	-	

Lungime Segmente

1) Valorile lungimilor segmentelor sunt obținute din proiecție în plan.

Punct început	X / Y	Punct sfârșit	X / Y	Lungime segment (** (m)
1	619.578,439 739.714,994	2	619.584,387 739.714,557	5.964
2	619.584,387 739.714,557	3	619.641,517 739.792,521	96.655
3	619.641,517 739.792,521	4	619.634,257 739.797,478	8.791
4	619.634,257 739.797,478	5	619.624,485 739.804,738	12.174

Punct început	X / Y	Punct sfârșit	X / Y	Lungime segment (** (m)
5	619.624,485 739.804,738	6	619.559,225 739.715,677	110.412
6	619.559,225 739.715,677	7	619.559,243 739.714,222	1.455
7	619.559,243 739.714,222	8	619.566,076 739.715,569	6.965
8	619.566,076 739.715,569	1	619.578,439 739.714,994	12.376

** Lungimile segmentelor sunt determinate în planul de proiecție Stereo 70 și sunt rotunjite la 1 milimetru.

*** Distanța dintre puncte este formată din segmente cumulate ce sunt mai mici decât valoarea 1 milimetru.

Neutilizabil în Circuitul Civil

**DATE DESPRE IMOBILUL NR. 606**

Oficiul de Cadastru și Publicitate Imobiliară BOTOSANI
Biroul de Cadastru și Publicitate Imobiliară Dorohoi

A. Partea I. Descrierea imobilului

TEREN Extravilan

Adresa: Jud. Botosani

Nr. Crt	Nr cadastral Nr. topografic	Suprafața* (mp)	Observații / Referințe
A1		293	Sector cadastral:17 Teren neimprejmuit; Imobilul se gaseste conform TP in pc 215/106, 227/69, 305/7, 306/3, 219/48, 233/51, 234/6. Diferenta de 2665mp se gaseste la imobilul ID 439, diferenta de 2390mp se gaseste la imobilul ID 440, diferenta de 226mp se gaseste la imobilul ID 441 si diferenta de 1826mp se gaseste la imobilul ID 607

B. Partea II. Proprietari și acte

Inscrieri privitoare la dreptul de proprietate și alte drepturi reale	Referințe
/	
Act Administrativ nr. 35578, din 20/06/1994 emis de CJSIPT BOTOSANI (Titlu proprietate);	
B1	A1
Intabulare, drept de PROPRIETATE, dobandit prin Reconstituire, cota actuala 1/1, cota initiala 1/1 1) LUPASCU DUMITRU, Lipsa C.N.P.	

C. Partea III. SARCINI .

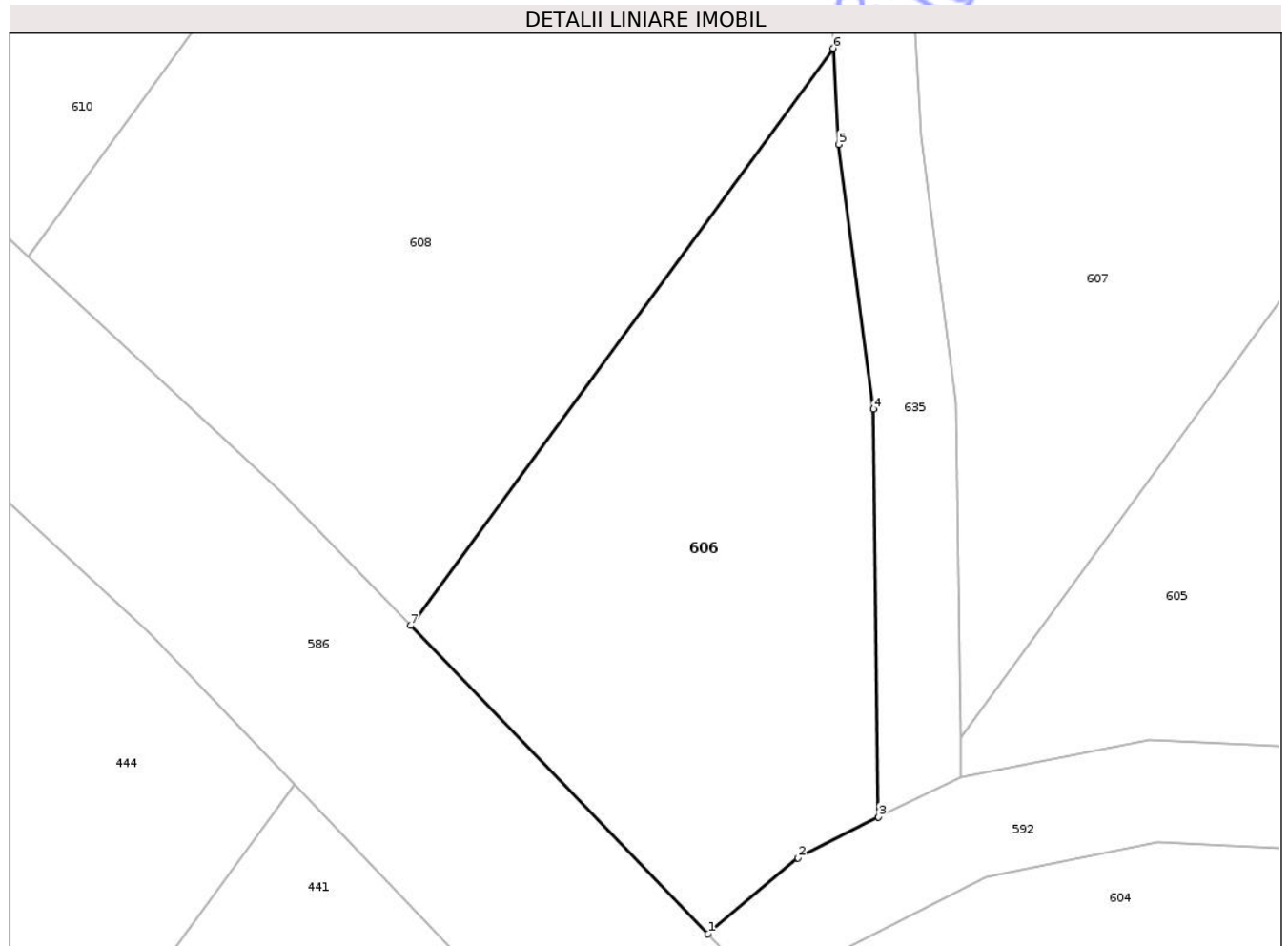
Inscrieri privind dezmembramentele dreptului de proprietate, drepturi reale de garanție și sarcini	Referințe
NU SUNT	

Anexa Nr. 1 La Partea I

Teren

Nr cadastral	Suprafața (mp)*	Observații / Referințe
	293	Imobilul se gaseste conform TP in pc 215/106, 227/69, 305/7, 306/3, 219/48, 233/51, 234/6. Diferenta de 2665mp se gaseste la imobilul ID 439, diferenta de 2390mp se gaseste la imobilul ID 440, diferenta de 226mp se gaseste la imobilul ID 441 si diferenta de 1826mp se gaseste la imobilul ID 607

* Suprafața este determinată in planul de proiecție Stereo 70.



Date referitoare la teren

Crt	Categorie folosință	Intra vilan	Suprafața (mp)	Tarla	Parcelă	Nr. topo	Observații / Referințe
1	pasune	NU	293	14	227/69	-	

Lungime Segmente

1) Valorile lungimilor segmentelor sunt obținute din proiecție în plan.

Punct început	X / Y	Punct sfârșit	X / Y	Lungime segment (** (m)
1	619.550,093 739.708,572	2	619.553,355 739.711,321	4.266
2	619.553,355 739.711,321	3	619.556,26 739.712,8	3.26
3	619.556,26 739.712,8	4	619.556,077 739.727,537	14.738
4	619.556,077 739.727,537	5	619.554,819 739.737,094	9.639

Punct început	X / Y	Punct sfârșit	X / Y	Lungime segment (** (m)
5	619.554,819 739.737,094	6	619.554,627 739.740,569	3.48
6	619.554,627 739.740,569	7	619.539,339 739.719,706	25.865
7	619.539,339 739.719,706	1	619.550,093 739.708,572	15.479

** Lungimile segmentelor sunt determinate în planul de proiecție Stereo 70 și sunt rotunjite la 1 milimetru.

*** Distanța dintre puncte este formată din segmente cumulate ce sunt mai mici decât valoarea 1 milimetru.

Neutilizabil în Circuitul Civil

**DATE DESPRE IMOBILUL NR. 609**

Oficiul de Cadastru și Publicitate Imobiliară BOTOSANI
Biroul de Cadastru și Publicitate Imobiliară Dorohoi

A. Partea I. Descrierea imobilului

TEREN Extravilan

Adresa: Jud. Botosani

Nr. Crt	Nr cadastral Nr. topografic	Suprafața* (mp)	Observații / Referințe
A1		1.405	Sector cadastral:17 Teren neimprejmuit; Imobilul se gaseste conform TP in pc 215/107, 305/8, 306/2, 219/47, 227/68, 234/7. Diferenta de 2863mp se gaseste la imobilul ID 442, diferenta de 1533mp se gaseste la imobilul ID 443, diferenta de 1068mp se gaseste la imobilul ID 444 si diferenta de 731mp se gaseste la imobilul ID 608

B. Partea II. Proprietari și acte

Inscrieri privitoare la dreptul de proprietate și alte drepturi reale	Referințe
/	
Act Administrativ nr. 134557, din 28/10/2003 emis de CJSIPT BOTOSANI (Titlu proprietate);	
B1	A1
Intabulare, drept de PROPRIETATE, dobandit prin Reconstituire, cota actuala 1/1, cota initiala 1/1 1) LUPASCU CONSTANTIN, Lipsa C.N.P.	

C. Partea III. SARCINI .

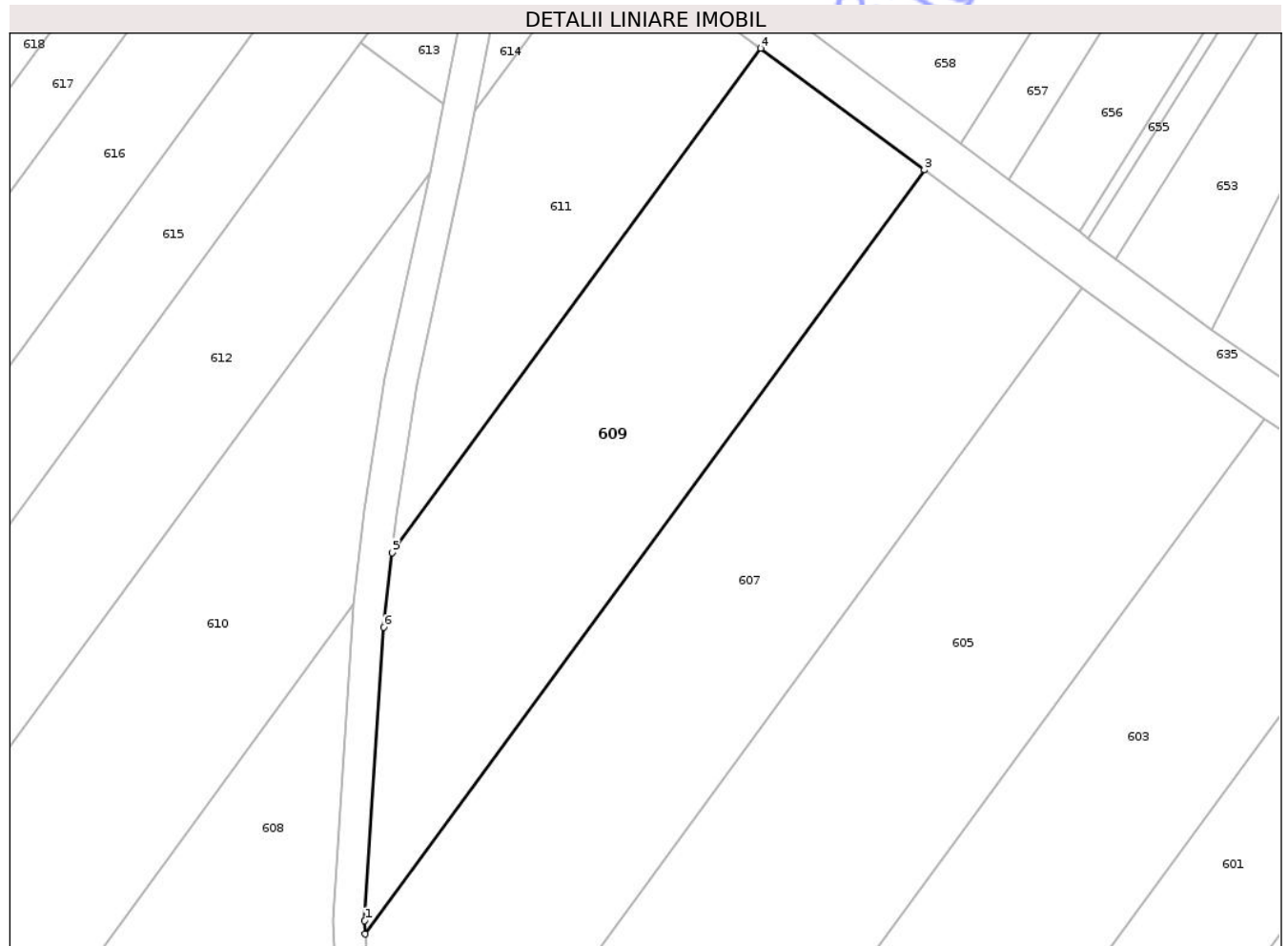
Inscrieri privind dezmembramintele dreptului de proprietate, drepturi reale de garanție și sarcini	Referințe
NU SUNT	

Anexa Nr. 1 La Partea I

Teren

Nr cadastral	Suprafața (mp)*	Observații / Referințe
	1.405	Imobilul se gaseste conform TP in pc 215/107, 305/8, 306/2, 219/47, 227/68, 234/7. Diferenta de 2863mp se gaseste la imobilul ID 442, diferenta de 1533mp se gaseste la imobilul ID 443, diferenta de 1068mp se gaseste la imobilul ID 444 si diferenta de 731mp se gaseste la imobilul ID 608

* Suprafața este determinată in planul de proiecție Stereo 70.



Date referitoare la teren

Crt	Categorie folosință	Intravilan	Suprafața (mp)	Tarla	Parcelă	Nr. topo	Observații / Referințe
1	arabil	NU	1.100	14	233/52	-	
2	pasune	NU	305	14	234/7	-	

Lungime Segmente

1) Valorile lungimilor segmentelor sunt obținute din proiecție în plan.

Punct început	X / Y	Punct sfârșit	X / Y	Lungime segment (** (m)
1	619.557,352 739.745,62	2	619.557,42 739.744,381	1.241
2	619.557,42 739.744,381	3	619.609,695 739.815,726	88.447
3	619.609,695 739.815,726	4	619.594,404 739.827,086	19.049

Punct început	X / Y	Punct sfârșit	X / Y	Lungime segment (** (m)
4	619.594,404 739.827,086	5	619.559,901 739.779,995	58.378
5	619.559,901 739.779,995	6	619.559,139 739.773,016	7.02
6	619.559,139 739.773,016	1	619.557,352 739.745,62	27.454

** Lungimile segmentelor sunt determinate în planul de proiecție Stereo 70 și sunt rotunjite la 1 milimetru.

*** Distanța dintre puncte este formată din segmente cumulate ce sunt mai mici decât valoarea 1 milimetru.

Neutilizabil în Circuitul Civil

**DATE DESPRE IMOBILUL NR. 611**

Oficiul de Cadastru și Publicitate Imobiliară BOTOSANI
Biroul de Cadastru și Publicitate Imobiliară Dorohoi

A. Partea I. Descrierea imobilului

TEREN Extravilan

Adresa: Jud. Botosani

Nr. Crt	Nr cadastral Nr. topografic	Suprafața* (mp)	Observații / Referințe
A1		729	Sector cadastral:17 Teren neimprejmuit; Imobilul se gaseste conform TP in pc 215/108, 227/67, 305/9, 306/1, 219/46, 225/6, 234/8, 233/53. Diferenta de 2824mp se gaseste la imobilul ID 445, diferenta de 174mp se gaseste la imobilul ID 446, diferenta de 2235mp se gaseste la imobilul ID 447 și diferenta de 1238mp se gaseste la imobilul ID 610

B. Partea II. Proprietari și acte

Inscrieri privitoare la dreptul de proprietate și alte drepturi reale	Referințe
/	
Act Administrativ nr. 35581, din 20/06/1994 emis de CJSIPT BOTOSANI (Titlu proprietate);	
B1	A1
Intabulare, drept de PROPRIETATE, dobandit prin Reconstituire, cota actuala 1/1, cota initiala 1/1 1) ALUNGEI EMILIA, Lipsa C.N.P.	

C. Partea III. SARCINI .

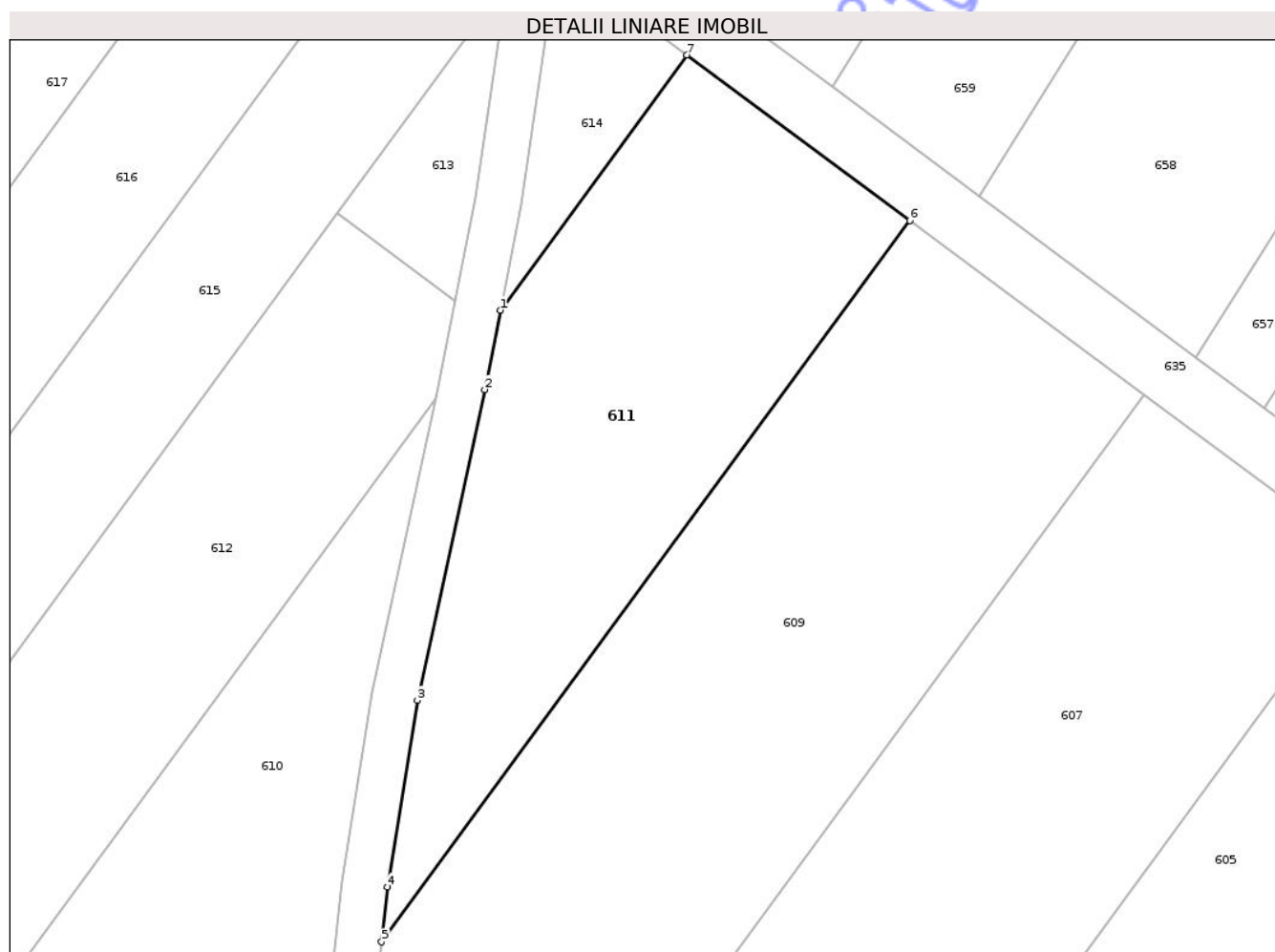
Inscrieri privind dezmembramentele dreptului de proprietate, drepturi reale de garanție și sarcini	Referințe
NU SUNT	

Anexa Nr. 1 La Partea I

Teren

Nr cadastral	Suprafața (mp)*	Observații / Referințe
	729	Imobilul se gaseste conform TP in pc 215/108, 227/67, 305/9, 306/1, 219/46, 225/6, 234/8, 233/53. Diferenta de 2824mp se gaseste la imobilul ID 445, diferenta de 174mp se gaseste la imobilul ID 446, diferenta de 2235mp se gaseste la imobilul ID 447 si diferenta de 1238mp se gaseste la imobilul ID 610

* Suprafața este determinată in planul de proiecție Stereo 70.



Date referitoare la teren

Crt	Categorie folosință	Intra vilan	Suprafața (mp)	Tarla	Parcelă	Nr. topo	Observații / Referințe
1	arabil	NU	729	14	233/53	-	

Lungime Segmente

1) Valorile lungimilor segmentelor sunt obținute din proiecție în plan.

Punct început	X / Y	Punct sfârșit	X / Y	Lungime segment (** (m)
1	619.567,648 739.821,231	2	619.566,642 739.816,053	5.275
2	619.566,642 739.816,053	3	619.562,234 739.795,763	20.763
3	619.562,234 739.795,763	4	619.560,293 739.783,579	12.338
4	619.560,293 739.783,579	5	619.559,901 739.779,995	3.605

Punct început	X / Y	Punct sfârșit	X / Y	Lungime segment (** (m)
5	619.559,901 739.779,995	6	619.594,404 739.827,086	58.378
6	619.594,404 739.827,086	7	619.579,857 739.837,894	18.123
7	619.579,857 739.837,894	1	619.567,648 739.821,231	20.657

** Lungimile segmentelor sunt determinate în planul de proiecție Stereo 70 și sunt rotunjite la 1 milimetru.

*** Distanța dintre puncte este formată din segmente cumulate ce sunt mai mici decât valoarea 1 milimetru.

Neutilizabil în Circuitul Civil

**DATE DESPRE IMOBILUL NR. 616**

Oficiul de Cadastru și Publicitate Imobiliară BOTOSANI
Biroul de Cadastru și Publicitate Imobiliară Dorohoi

A. Partea I. Descrierea imobilului

TEREN Extravilan

Adresa: Jud. Botosani

Nr. Crt	Nr cadastral Nr. topografic	Suprafața* (mp)	Observații / Referințe
A1		1.013	Sector cadastral:17 Teren neimprejmuit; Imobilul se gaseste conform TP in pc 215/110, 219/44, 225/4, 227/65, 229/18. Diferenta de 1281mp se gaseste la imobilul ID452 si diferenta de 1506mp se gaseste la imobilul ID 453

B. Partea II. Proprietari și acte

Inscrieri privitoare la dreptul de proprietate și alte drepturi reale	Referințe
/	
Act Administrativ nr. 53206, din 27/11/1995 emis de CJSIPT BOTOSANI (Titlu proprietate);	
B1	A1
Intabulare, drept de PROPRIETATE, dobandit prin Reconstituire, cota actuala 1/1, cota initiala 1/1 1) IRIMIA DIDINA, Lipsa C.N.P.	

C. Partea III. SARCINI .

Inscrieri privind dezmembramintele dreptului de proprietate, drepturi reale de garanție și sarcini	Referințe
NU SUNT	

Anexa Nr. 1 La Partea I

Teren

Nr cadastral	Suprafața (mp)*	Observații / Referințe
	1.013	Imobilul se gaseste conform TP in pc 215/110, 219/44, 225/4, 227/65, 229/18. Diferenta de 1281mp se gaseste la imobilul ID452 si diferenta de 1506mp se gaseste la imobilul ID 453

* Suprafața este determinată în planul de proiecție Stereo 70.

DETALII LINIARE IMOBIL



Date referitoare la teren

Crt	Categorie folosință	Intravilan	Suprafața (mp)	Tarla	Parcelă	Nr. topo	Observații / Referințe
1	pasune	NU	850	14	227/65	-	
2	ape statatoare	NU	163	14	229/18	-	

Lungime Segmente

1) Valorile lungimilor segmentelor sunt obținute din proiecție în plan.

Punct început	X / Y	Punct sfârșit	X / Y	Lungime segment (** (m)
1	619.499,3 739.763,625	2	619.562,931 739.850,468	107.66
2	619.562,931 739.850,468	3	619.557,162 739.854,754	7.187
3	619.557,162 739.854,754	4	619.555,283 739.856,151	2.341
4	619.555,283 739.856,151	5	619.493,238 739.771,481	104.969

Punct început	X / Y	Punct sfârșit	X / Y	Lungime segment (** (m)
5	619.493,238 739.771,481	6	619.494,447 739.769,914	1.979
6	619.494,447 739.769,914	1	619.499,3 739.763,625	7.944

** Lungimile segmentelor sunt determinate în planul de proiecție Stereo 70 și sunt rotunjite la 1 milimetru.

*** Distanța dintre puncte este formată din segmente cumulate ce sunt mai mici decât valoarea 1 milimetru.

Neutilizabil în Circuitul Civil

**DATE DESPRE IMOBILUL NR. 735**

Oficiul de Cadastru și Publicitate Imobiliară BOTOSANI
Biroul de Cadastru și Publicitate Imobiliară Dorohoi

A. Partea I. Descrierea imobilului

TEREN Extravilan

Adresa: Jud. Botosani

Nr. Crt	Nr cadastral Nr. topografic	Suprafața* (mp)	Observații / Referințe
A1		2.582	Sector cadastral:17 Teren neimprejmuit; Imobilul se gaseste conform TP in pc 97/242, 123/30, 231/11, 232/16, 227/22. Diferenta de 44mp se gaseste la imobilul ID 736 si diferenta de 2374mp se gaseste la imobilul ID 37

B. Partea II. Proprietari și acte

Inscrieri privitoare la dreptul de proprietate și alte drepturi reale	Referințe
/	
Act Administrativ nr. 35583, din 20/06/1994 emis de CJSIPT BOTOSANI (Titlu proprietate);	
B1	A1
Intabulare, drept de PROPRIETATE, dobandit prin Reconstituire, cota actuala 1/1, cota initiala 1/1	
1) PLUGARU ELVIRA, Lipsa C.N.P.	
2) DRAGUTA EUGENIA, Lipsa C.N.P.	
3) TIMITA FLOAREA, Lipsa C.N.P.	

C. Partea III. SARCINI .

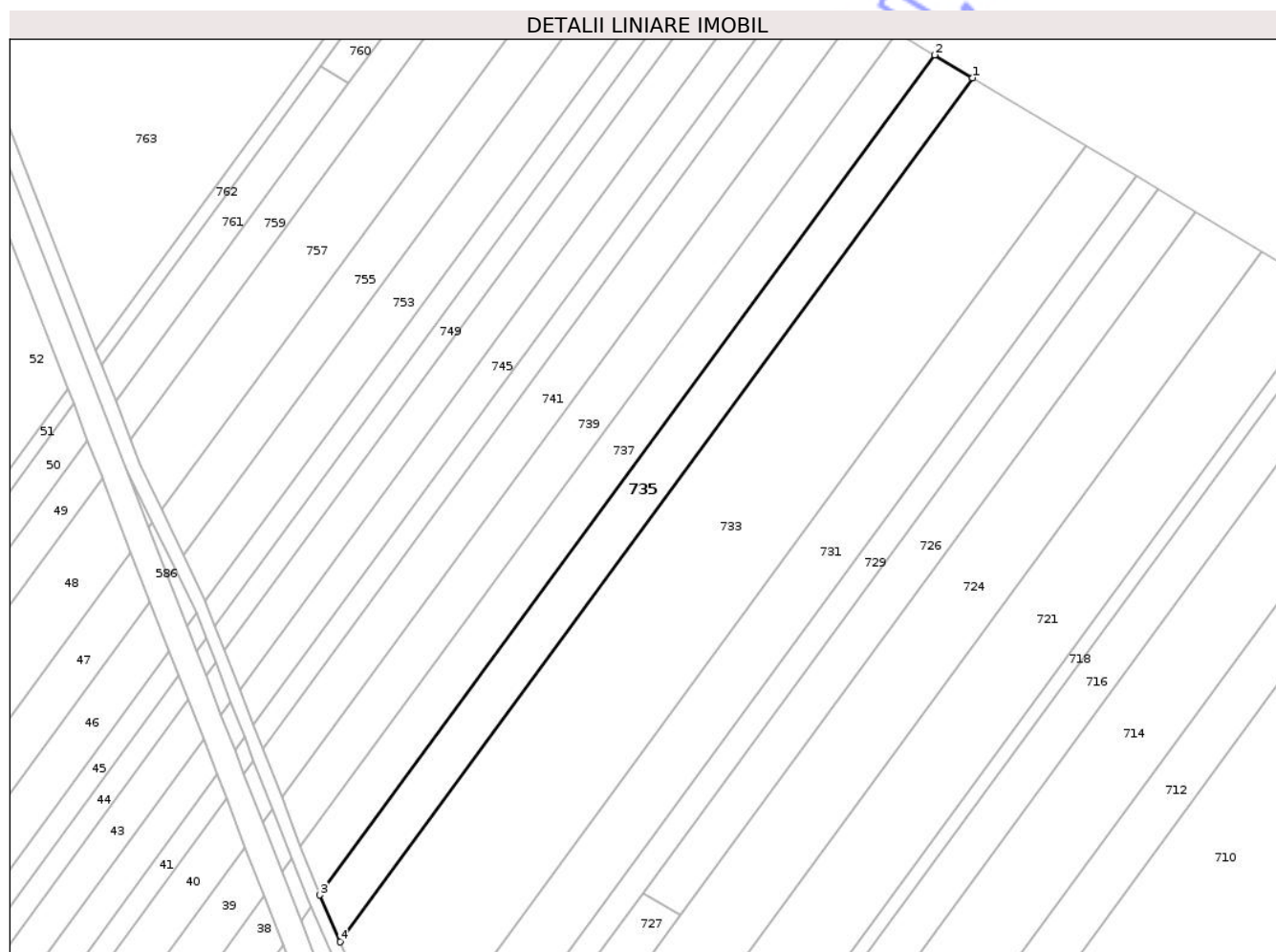
Inscrieri privind dezmembramintele dreptului de proprietate, drepturi reale de garanție și sarcini	Referințe
NU SUNT	

Anexa Nr. 1 La Partea I

Teren

Nr cadastral	Suprafața (mp)*	Observații / Referințe
	2.582	Imobilul se gaseste conform TP in pc 97/242, 123/30, 231/11, 232/16, 227/22. Diferenta de 44mp se gaseste la imobilul ID 736 si diferenta de 2374mp se gaseste la imobilul ID 37

* Suprafața este determinată în planul de proiecție Stereo 70.



Date referitoare la teren

Crt	Categorie folosință	Intravilan	Suprafața (mp)	Tarla	Parcelă	Nr. topo	Observații / Referințe
1	arabil	NU	1.200	14	231/11	-	
2	pasune	NU	200	14	232/16	-	
3	pasune	NU	1.182	14	227/22	-	

Lungime Segmente

1) Valorile lungimilor segmentelor sunt obținute din proiecție în plan.

Punct început	X / Y	Punct sfârșit	X / Y	Lungime segment (** (m))
1	619.448,481 740.554,149	2	619.439,549 740.559,519	10.422
2	619.439,549 740.559,519	3	619.294,681 740.361,648	245.234
3	619.294,681 740.361,648	4	619.299,472 740.350,623	12.021

Punct început	X / Y	Punct sfârșit	X / Y	Lungime segment (** (m)
4	619.299,472 740.350,623	1	619.448,481 740.554,149	252.243

** Lungimile segmentelor sunt determinate în planul de proiecție Stereo 70 și sunt rotunjite la 1 milimetru.

*** Distanța dintre puncte este formată din segmente cumulate ce sunt mai mici decât valoarea 1 milimetru.

Neutilizabil în Circuitul Civil

**DATE DESPRE IMOBILUL NR. 736**

Oficiul de Cadastru și Publicitate Imobiliară BOTOSANI
Biroul de Cadastru și Publicitate Imobiliară Dorohoi

A. Partea I. Descrierea imobilului

TEREN Extravilan

Adresa: Jud. Botosani

Nr. Crt	Nr cadastral Nr. topografic	Suprafața* (mp)	Observații / Referințe
A1		44	Sector cadastral:17 Teren neimprejmuț; Imobilul se gaseste conform TP in pc 97/242, 123/30, 231/11, 232/16, 227/22. Diferenta de 2582mp se gaseste la imobilul ID 735 si diferenta de 2374mp se gaseste la imobilul ID 37

B. Partea II. Proprietari și acte

Inscrieri privitoare la dreptul de proprietate și alte drepturi reale	Referințe
/	
Act Administrativ nr. 35583, din 20/06/1994 emis de CJSIPT BOTOSANI (Titlu proprietate);	
B1	A1
Intabulare, drept de PROPRIETATE, dobandit prin Reconstituire, cota actuala 1/1, cota initiala 1/1	
1) PLUGARU ELVIRA, Lipsa C.N.P.	
2) DRAGUTA EUGENIA, Lipsa C.N.P.	
3) TIMITA FLOAREA, Lipsa C.N.P.	

C. Partea III. SARCINI .

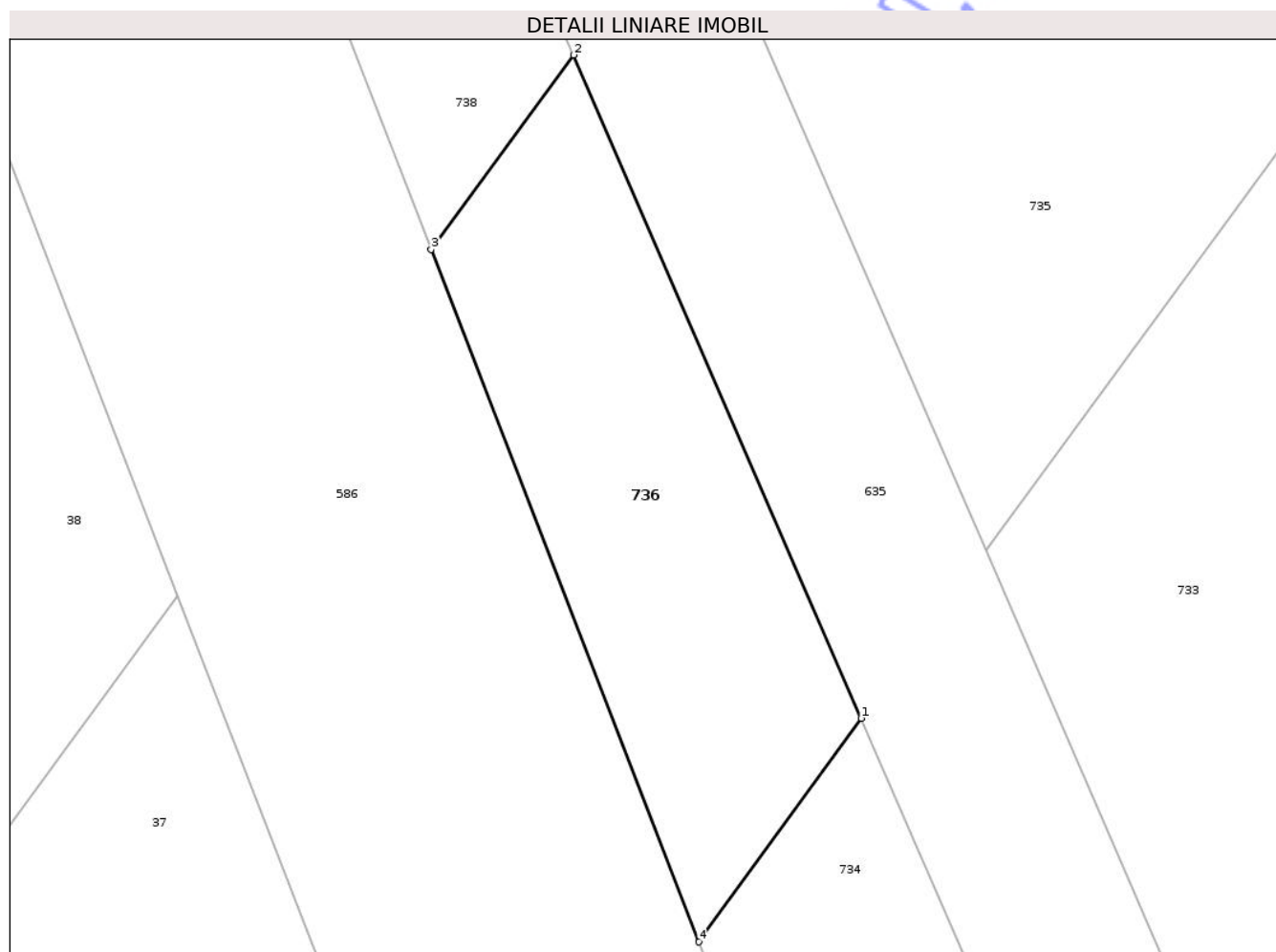
Inscrieri privind dezmembramintele dreptului de proprietate, drepturi reale de garanție și sarcini	Referințe
NU SUNT	

Anexa Nr. 1 La Partea I

Teren

Nr cadastral	Suprafața (mp)*	Observații / Referințe
	44	Imobilul se gaseste conform TP in pc 97/242, 123/30, 231/11, 232/16, 227/22. Diferenta de 2582mp se gaseste la imobilul ID 735 si diferenta de 2374mp se gaseste la imobilul ID 37

* Suprafața este determinată în planul de proiecție Stereo 70.



Date referitoare la teren

Crt	Categorie folosință	Intravilan	Suprafața (mp)	Tarla	Parcelă	Nr. topo	Observații / Referințe
1	pasune	NU	44	14	227/22	-	

Lungime Segmente

1) Valorile lungimilor segmentelor sunt obținute din proiecție în plan.

Punct început	X / Y	Punct sfârșit	X / Y	Lungime segment (** (m)
1	619.297,404 740.347,839	2	619.292,628 740.358,845	11.998
2	619.292,628 740.358,845	3	619.290,268 740.355,621	3.995
3	619.290,268 740.355,621	4	619.294,714 740.344,128	12.323
4	619.294,714 740.344,128	1	619.297,404 740.347,839	4.583

** Lungimile segmentelor sunt determinate în planul de proiecţie Stereo 70 şi sunt rotunjite la 1 milimetru.

*** Distanţa dintre puncte este formată din segmente cumulate ce sunt mai mici decât valoarea 1 milimetru.

Neutilizabil în Circuitul
Civil

**DATE DESPRE IMOBILUL NR. 738**

Oficiul de Cadastru și Publicitate Imobiliară BOTOSANI
Biroul de Cadastru și Publicitate Imobiliară Dorohoi

A. Partea I. Descrierea imobilului

TEREN Extravilan

Adresa: Jud. Botosani

Nr. Crt	Nr cadastral Nr. topografic	Suprafața* (mp)	Observații / Referințe
A1		40	Sector cadastral:17 Teren neimprejmuț; Imobilul se gaseste conform TP in pc 97/246, 123/34, 227/26, 231/15, 232/12. Diferenta de 2510mp se gaseste la imobilul ID 737 si diferenta de 2450mp se gaseste la imobilul ID 38

B. Partea II. Proprietari și acte

Inscrieri privitoare la dreptul de proprietate și alte drepturi reale	Referințe
/	
Act Administrativ nr. 25317, din 27/04/1994 emis de CJSIPT BOTOSANI (Titlu proprietate);	
B1	A1
Intabulare, drept de PROPRIETATE, dobandit prin Reconstituire, cota actuala 1/1, cota initiala 1/1 1) DUMITRIU ION, Lipsa C.N.P.	

C. Partea III. SARCINI .

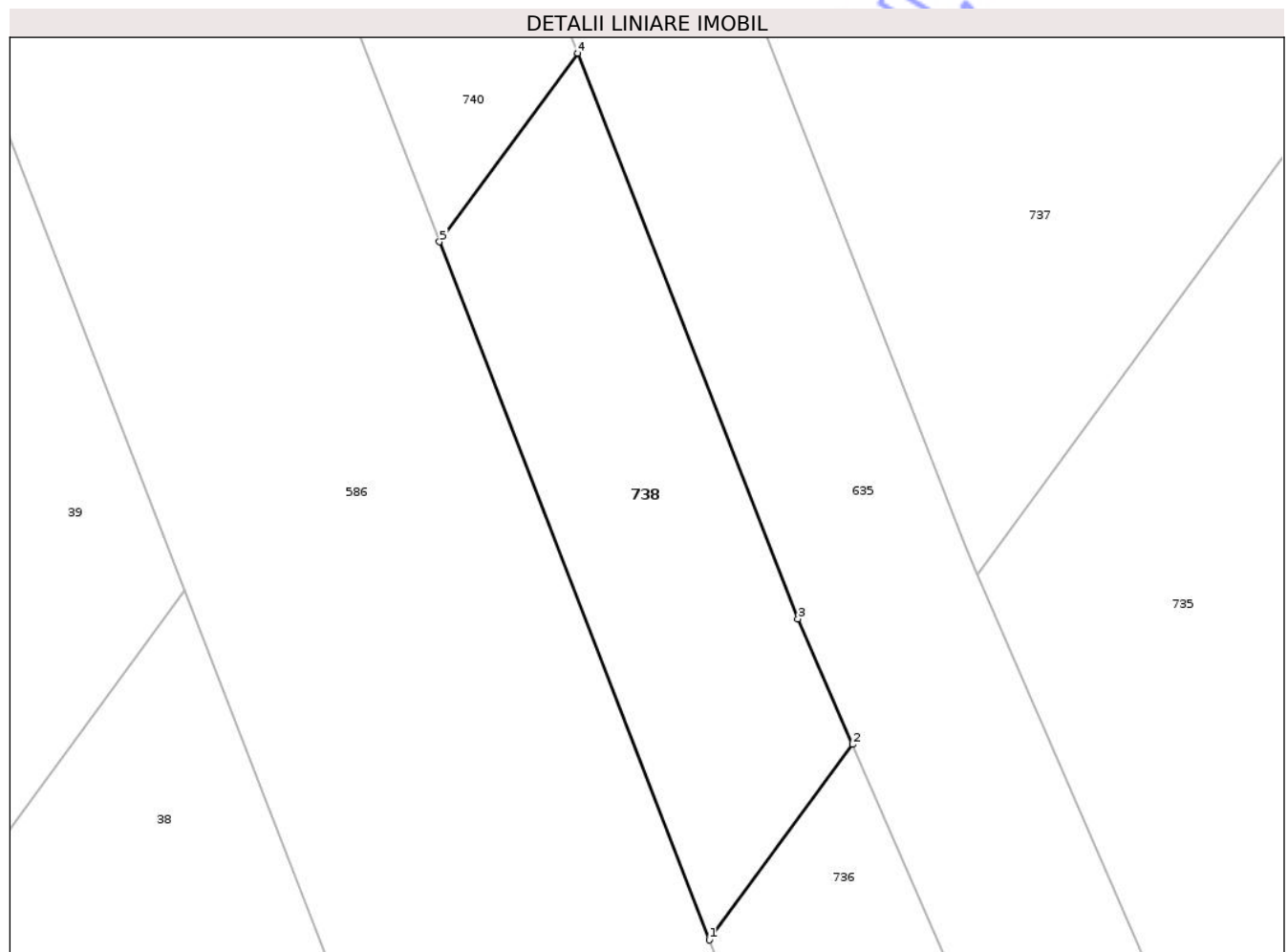
Inscrieri privind dezmembramintele dreptului de proprietate, drepturi reale de garanție și sarcini	Referințe
NU SUNT	

Anexa Nr. 1 La Partea I

Teren

Nr cadastral	Suprafața (mp)*	Observații / Referințe
	40	Imobilul se gaseste conform TP in pc 97/246, 123/34, 227/26, 231/15, 232/12. Diferenta de 2510mp se gaseste la imobilul ID 737 si diferenta de 2450mp se gaseste la imobilul ID 38

* Suprafața este determinată în planul de proiecție Stereo 70.



Date referitoare la teren

Crt	Categorie folosință	Intravilan	Suprafața (mp)	Tarla	Parcelă	Nr. topo	Observații / Referințe
1	pasune	NU	40	8	227/26	-	

Lungime Segmente

1) Valorile lungimilor segmentelor sunt obținute din proiecție în plan.

Punct început	X / Y	Punct sfârșit	X / Y	Lungime segment (** (m)
1	619.290,268 740.355,621	2	619.292,628 740.358,845	3.995
2	619.292,628 740.358,845	3	619.291,728 740.360,916	2.258
3	619.291,728 740.360,916	4	619.288,092 740.370,246	10.013
4	619.288,092 740.370,246	5	619.285,814 740.367,135	3.856

Punct început	X / Y	Punct sfârșit	X / Y	Lungime segment (** (m)
5	619.285,814 740.367,135	1	619.290,268 740.355,621	12.345

** Lungimile segmentelor sunt determinate în planul de proiecție Stereo 70 și sunt rotunjite la 1 milimetru.

*** Distanța dintre puncte este formată din segmente cumulate ce sunt mai mici decât valoarea 1 milimetru.

Neutilizabil în Circuitul Civil

**DATE DESPRE IMOBILUL NR. 740**

Oficiul de Cadastru și Publicitate Imobiliară BOTOSANI
Biroul de Cadastru și Publicitate Imobiliară Dorohoi

A. Partea I. Descrierea imobilului

TEREN Extravilan

Adresa: Jud. Botosani

Nr. Crt	Nr cadastral Nr. topografic	Suprafața* (mp)	Observații / Referințe
A1		40	Sector cadastral:17 Teren neimprejmuț; Imobilul se gaseste conform TP în pc 97/245, 123/33, 227/25, 231/14. Diferenta de 2435mp se gaseste la imobilul ID 739 si diferenta de 2525mp se gaseste la imobilul ID 39

B. Partea II. Proprietari și acte

Inscrieri privitoare la dreptul de proprietate și alte drepturi reale	Referințe
/	
Act Administrativ nr. 25361, din 27/05/1994 emis de CJSIPT BOTOSANI (Titlu proprietate);	
B1 Intabulare, drept de PROPRIETATE, dobandit prin Reconstituire, cota actuala 1/1, cota initiala 1/1 1) DUMITRIU CHIRICĂ, Lipsa C.N.P.	A1

C. Partea III. SARCINI .

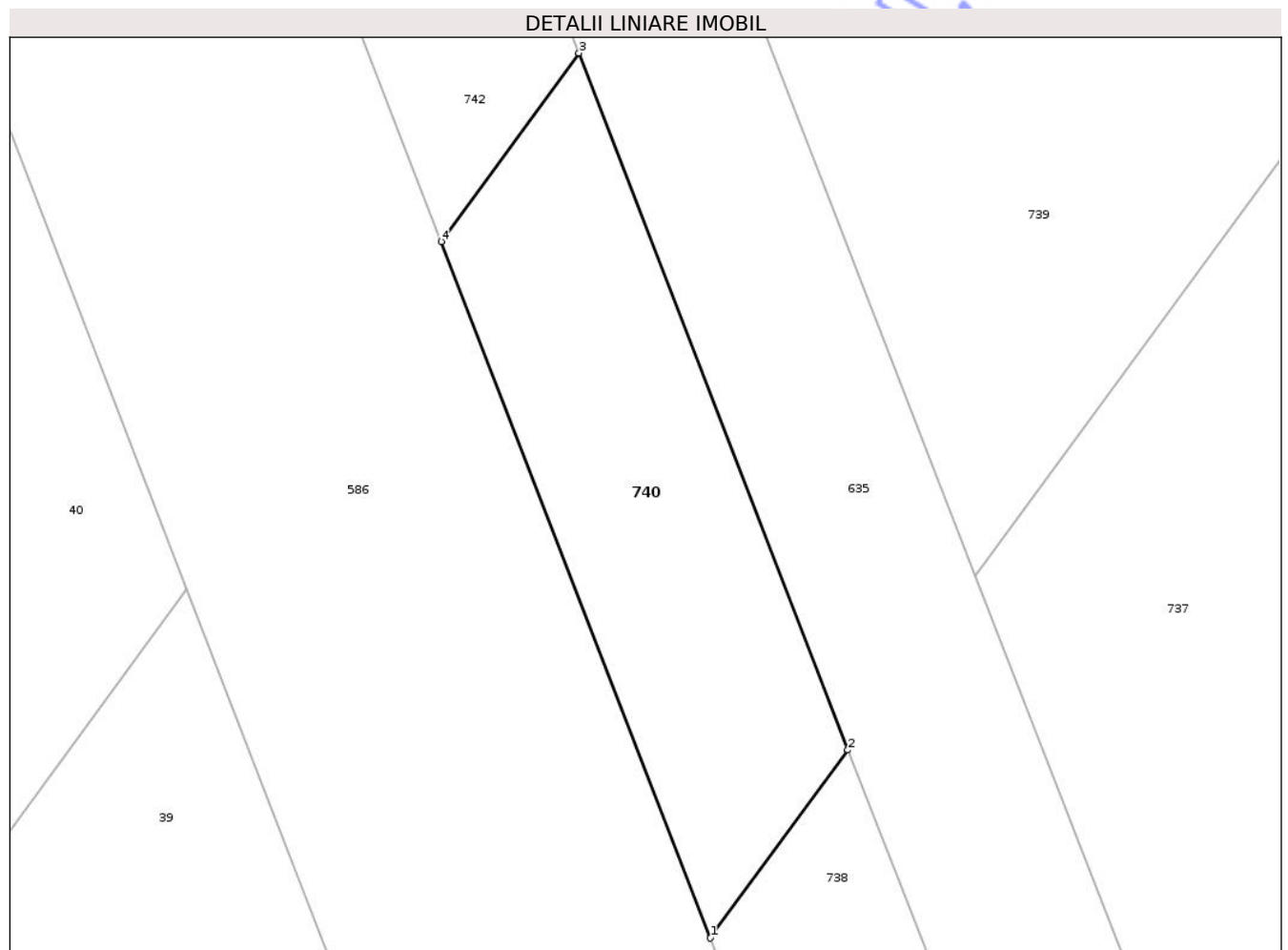
Inscrieri privind dezmembramintele dreptului de proprietate, drepturi reale de garanție și sarcini	Referințe
NU SUNT	

Anexa Nr. 1 La Partea I

Teren

Nr cadastral	Suprafața (mp)*	Observații / Referințe
	40	Imobilul se gaseste conform TP in pc 97/245, 123/33, 227/25, 231/14. Diferenta de 2435mp se gaseste la imobilul ID 739 si diferenta de 2525mp se gaseste la imobilul ID 39

* Suprafața este determinată în planul de proiecție Stereo 70.



Date referitoare la teren

Crt	Categorie folosință	Intravilan	Suprafața (mp)	Tarla	Parcelă	Nr. topo	Observații / Referințe
1	pasune	NU	40	8	227/25	-	

Lungime Segmente

1) Valorile lungimilor segmentelor sunt obținute din proiecție în plan.

Punct început	X / Y	Punct sfârșit	X / Y	Lungime segment (** (m)
1	619.285,814 740.367,135	2	619.288,092 740.370,246	3.856
2	619.288,092 740.370,246	3	619.283,637 740.381,785	12.369
3	619.283,637 740.381,785	4	619.281,353 740.378,665	3.867
4	619.281,353 740.378,665	1	619.285,814 740.367,135	12.363

** Lungimile segmentelor sunt determinate în planul de proiecţie Stereo 70 şi sunt rotunjite la 1 milimetru.

*** Distanţa dintre puncte este formată din segmente cumulate ce sunt mai mici decât valoarea 1 milimetru.

Neutilizabil în Circuitul
Civil

**DATE DESPRE IMOBILUL NR. 742**

Oficiul de Cadastru și Publicitate Imobiliară BOTOSANI
Biroul de Cadastru și Publicitate Imobiliară Dorohoi

A. Partea I. Descrierea imobilului

TEREN Extravilan

Adresa: Jud. Botosani

Nr. Crt	Nr cadastral Nr. topografic	Suprafața* (mp)	Observații / Referințe
A1		40	Sector cadastral:17 Teren neimprejmuit; Imobilul se gaseste conform TP in pc 97/244, 123/32, 227/24, 231/13, 232/14. Diferenta de 2359mp se gaseste la imobilul ID 741 si diferenta de 2601mp se gaseste la imobilul ID 40

B. Partea II. Proprietari și acte

Inscrieri privitoare la dreptul de proprietate și alte drepturi reale	Referințe
/	
Act Administrativ nr. 35542, din 03/05/1994 emis de CJSIPT BOTOSANI (Titlu proprietate);	
B1	A1
Intabulare, drept de PROPRIETATE, dobandit prin Reconstituire, cota actuala 1/1, cota initiala 1/1 1) AVASILOAIE CHIRICĂ, Lipsa C.N.P.	

C. Partea III. SARCINI .

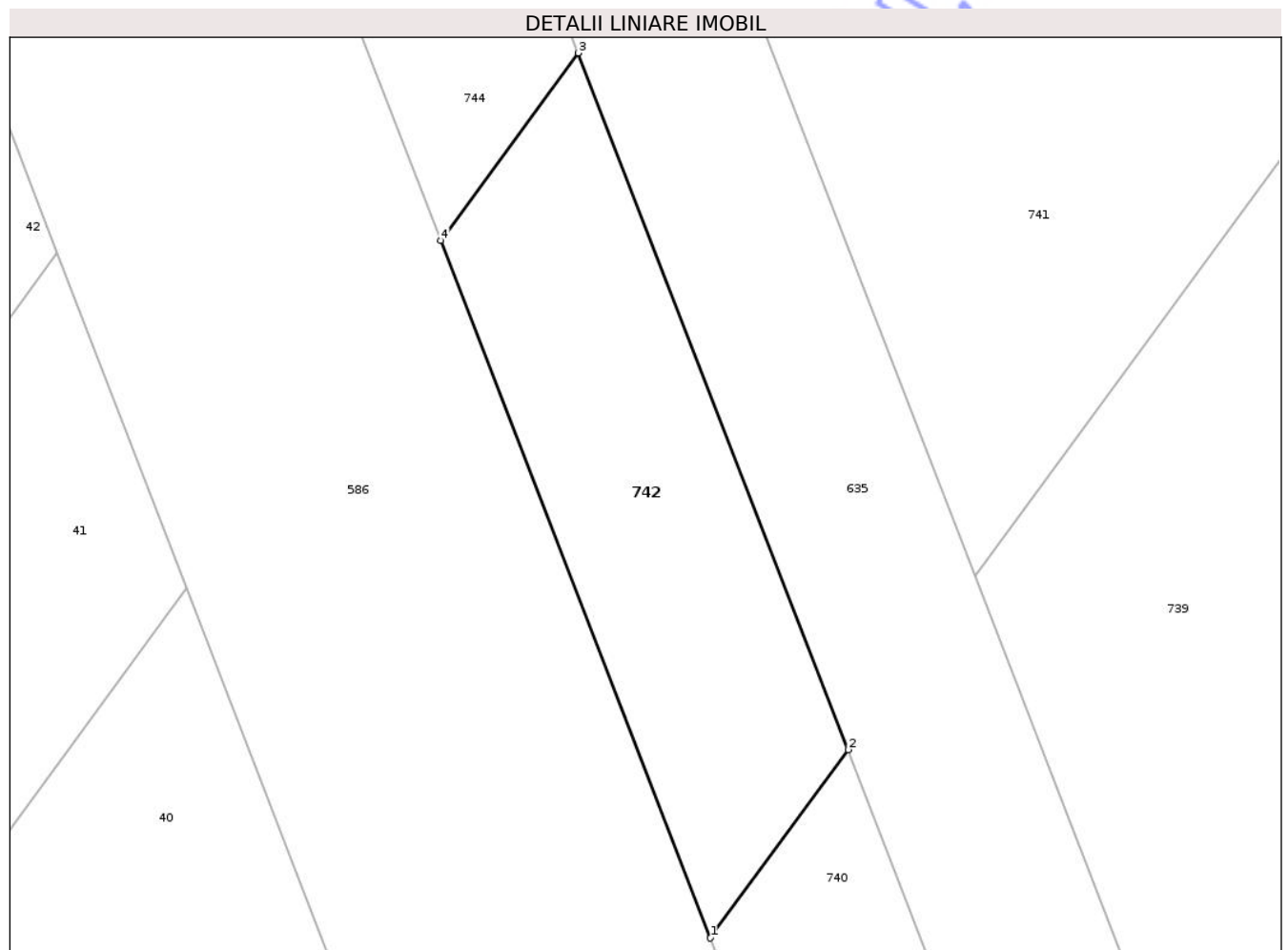
Inscrieri privind dezmembramintele dreptului de proprietate, drepturi reale de garanție și sarcini	Referințe
NU SUNT	

Anexa Nr. 1 La Partea I

Teren

Nr cadastral	Suprafața (mp)*	Observații / Referințe
	40	Imobilul se gaseste conform TP in pc 97/244, 123/32, 227/24, 231/13, 232/14. Diferenta de 2359mp se gaseste la imobilul ID 741 si diferenta de 2601mp se gaseste la imobilul ID 40

* Suprafata este determinată in planul de proiecție Stereo 70.



Date referitoare la teren

Crt	Categorie folosință	Intravilan	Suprafața (mp)	Tarla	Parcelă	Nr. topo	Observații / Referințe
1	pasune	NU	40	14	227/24	-	

Lungime Segmente

1) Valorile lungimilor segmentelor sunt obținute din proiecție în plan.

Punct început	X / Y	Punct sfârșit	X / Y	Lungime segment (** (m)
1	619.281,353 740.378,665	2	619.283,637 740.381,785	3.867
2	619.283,637 740.381,785	3	619.279,164 740.393,322	12.374
3	619.279,164 740.393,322	4	619.276,887 740.390,212	3.854
4	619.276,887 740.390,212	1	619.281,353 740.378,665	12.381

** Lungimile segmentelor sunt determinate în planul de proiecţie Stereo 70 şi sunt rotunjite la 1 milimetru.

*** Distanţa dintre puncte este formată din segmente cumulate ce sunt mai mici decât valoarea 1 milimetru.

Neutilizabil în Circuitul
Civil

**DATE DESPRE IMOBILUL NR. 743**

Oficiul de Cadastru și Publicitate Imobiliară BOTOSANI
Biroul de Cadastru și Publicitate Imobiliară Dorohoi

A. Partea I. Descrierea imobilului

TEREN Extravilan

Adresa: Jud. Botosani

Nr. Crt	Nr cadastral Nr. topografic	Suprafața* (mp)	Observații / Referințe
A1		1.105	Sector cadastral:17 Teren neimprejmuț; Imobilul se gaseste conform TP in pc 123/31, 231/12, 232/15, 227/23, 97/243. Diferenta de 19mp se gaseste la imobilul ID 744 si diferenta de 1276mp se gaseste la imobilul ID 41

B. Partea II. Proprietari și acte

Inscrieri privitoare la dreptul de proprietate și alte drepturi reale	Referințe
/	
Act Administrativ nr. 41866, din 26/07/1994 emis de CJSIPT BOTOSANI (Titlu proprietate);	
B1	A1
Intabulare, drept de PROPRIETATE, dobandit prin Reconstituire, cota actuala 1/1, cota initiala 1/1 1) AVASILLOAIE NECULAI, Lipsa C.N.P.	

C. Partea III. SARCINI .

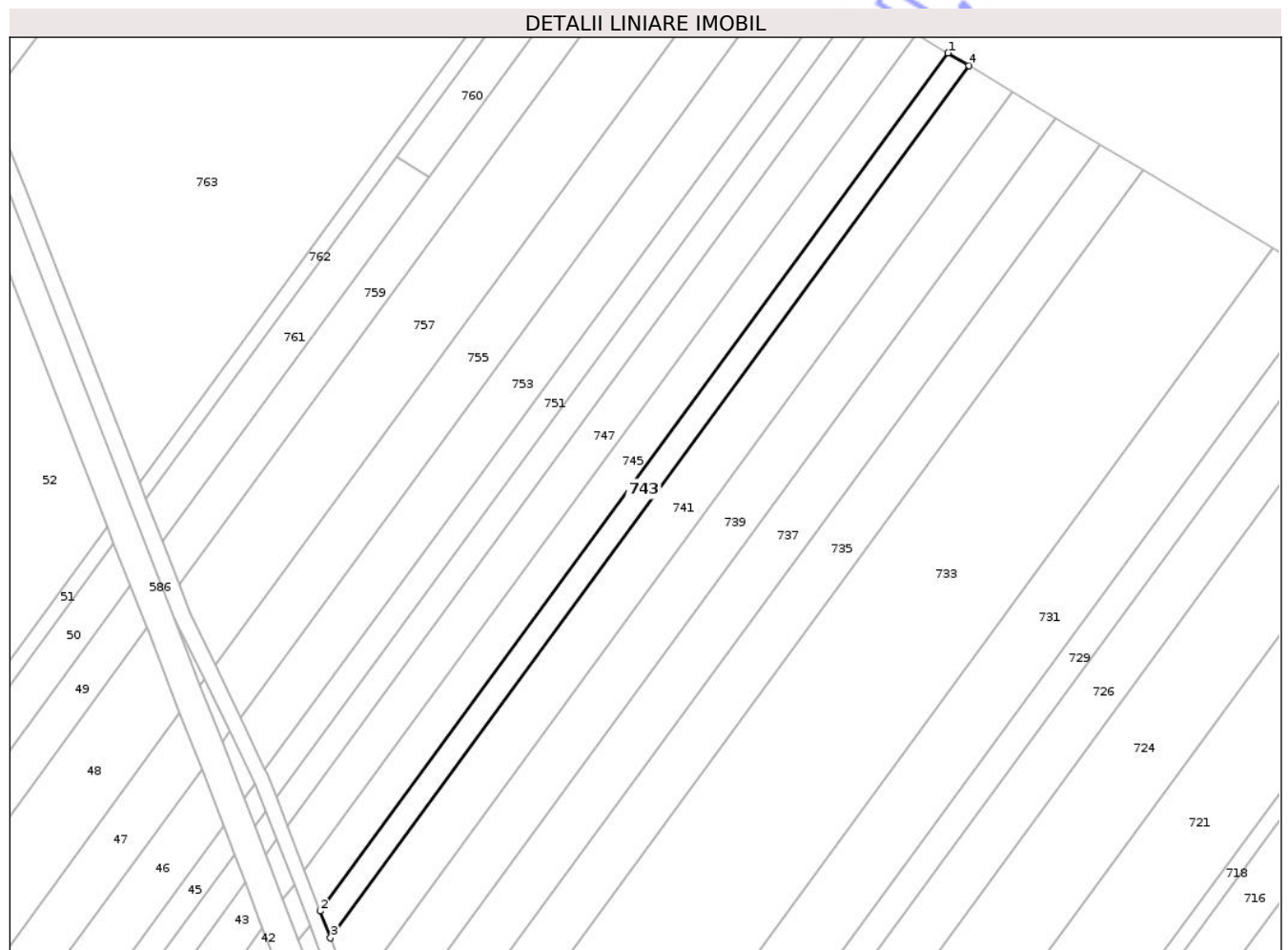
Inscrieri privind dezmembramintele dreptului de proprietate, drepturi reale de garanție și sarcini	Referințe
NU SUNT	

Anexa Nr. 1 La Partea I

Teren

Nr cadastral	Suprafața (mp)*	Observații / Referințe
	1.105	Imobilul se gaseste conform TP in pc 123/31, 231/12, 232/15, 227/23, 97/243. Diferenta de 19mp se gaseste la imobilul ID 744 si diferenta de 1276mp se gaseste la imobilul ID 41

* Suprafața este determinată în planul de proiecție Stereo 70.



Date referitoare la teren

Crt	Categorie folosință	Intravilan	Suprafața (mp)	Tarla	Parcelă	Nr. topo	Observații / Referințe
1	arabil	NU	500	14	231/12	-	
2	pasune	NU	100	14	232/15	-	
3	pasune	NU	505	14	227/23	-	

Lungime Segmente

1) Valorile lungimilor segmentelor sunt obținute din proiecție în plan.

Punct început	X / Y	Punct sfârșit	X / Y	Lungime segment (** (m))
1	619.408,361 740.578,268	2	619.279,117 740.401,738	218.785
2	619.279,117 740.401,738	3	619.281,266 740.396,194	5.946
3	619.281,266 740.396,194	4	619.412,672 740.575,676	222.444

Punct început	X / Y	Punct sfârșit	X / Y	Lungime segment (** (m)
4	619.412,672 740.575,676	1	619.408,361 740.578,268	5.03

** Lungimile segmentelor sunt determinate în planul de proiecție Stereo 70 și sunt rotunjite la 1 milimetru.

*** Distanța dintre puncte este formată din segmente cumulate ce sunt mai mici decât valoarea 1 milimetru.

Neutilizabil în Circuitul Civil

**DATE DESPRE IMOBILUL NR. 744**

Oficiul de Cadastru și Publicitate Imobiliară BOTOSANI
Biroul de Cadastru și Publicitate Imobiliară Dorohoi

A. Partea I. Descrierea imobilului

TEREN Extravilan

Adresa: Jud. Botosani

Nr. Crt	Nr cadastral Nr. topografic	Suprafața* (mp)	Observații / Referințe
A1		19	Sector cadastral:17 Teren neimprejmuit; Imobilul se gaseste conform TP in pc 123/31, 231/12, 232/15, 227/23, 97/243. Diferenta de 1105mp se gaseste la imobilul ID 743 si diferenta de 1276mp se gaseste la imobilul ID 41

B. Partea II. Proprietari și acte

Inscrieri privitoare la dreptul de proprietate și alte drepturi reale	Referințe
/	
Act Administrativ nr. 41866, din 26/07/1994 emis de CJSIPT BOTOSANI (Titlu proprietate);	
B1	A1
Intabulare, drept de PROPRIETATE, dobandit prin Reconstituire, cota actuala 1/1, cota initiala 1/1 1) AVASILLOAIE NECULAI, Lipsa C.N.P.	

C. Partea III. SARCINI .

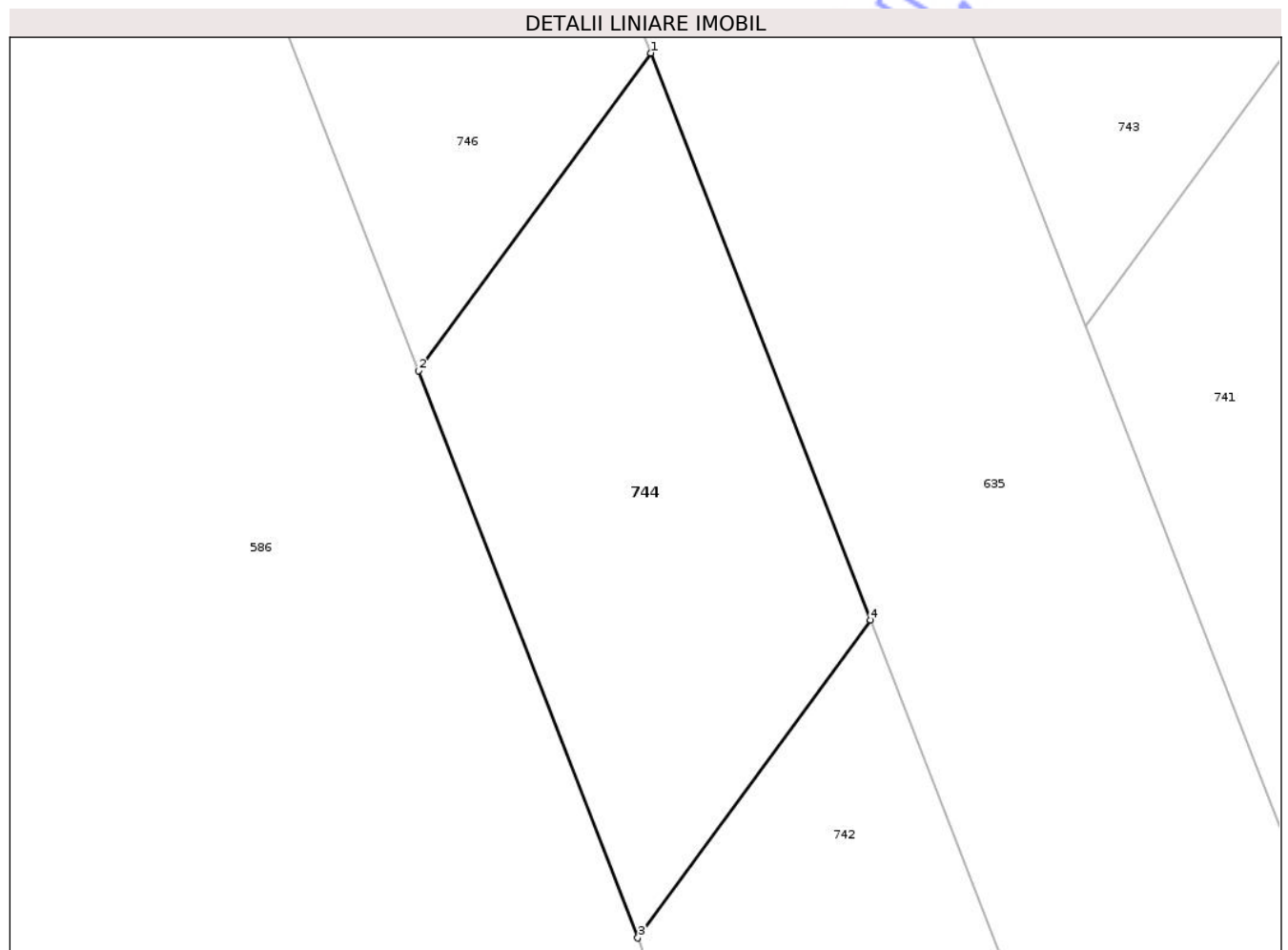
Inscrieri privind dezmembramintele dreptului de proprietate, drepturi reale de garanție și sarcini	Referințe
NU SUNT	

Anexa Nr. 1 La Partea I

Teren

Nr cadastral	Suprafața (mp)*	Observații / Referințe
	19	Imobilul se gaseste conform TP in pc 123/31, 231/12, 232/15, 227/23, 97/243. Diferenta de 1105mp se gaseste la imobilul ID 743 si diferenta de 1276mp se gaseste la imobilul ID 41

* Suprafața este determinată în planul de proiecție Stereo 70.



Date referitoare la teren

Crt	Categorie folosință	Intravilan	Suprafața (mp)	Tarla	Parcelă	Nr. topo	Observații / Referințe
1	pasune	NU	19	14	227/23	-	

Lungime Segmente

1) Valorile lungimilor segmentelor sunt obținute din proiecție în plan.

Punct început	X / Y	Punct sfârșit	X / Y	Lungime segment (** (m)
1	619.277,014 740.398,866	2	619.274,74 740.395,76	3.849
2	619.274,74 740.395,76	3	619.276,887 740.390,212	5.949
3	619.276,887 740.390,212	4	619.279,164 740.393,322	3.854
4	619.279,164 740.393,322	1	619.277,014 740.398,866	5.946

** Lungimile segmentelor sunt determinate în planul de proiecţie Stereo 70 şi sunt rotunjite la 1 milimetru.

*** Distanţa dintre puncte este formată din segmente cumulate ce sunt mai mici decât valoarea 1 milimetru.

Neutilizabil în Circuitul
Civil

**DATE DESPRE IMOBILUL NR. 745**

Oficiul de Cadastru și Publicitate Imobiliară BOTOSANI
Biroul de Cadastru și Publicitate Imobiliară Dorohoi

A. Partea I. Descrierea imobilului

TEREN Extravilan

Adresa: Jud. Botosani

Nr. Crt	Nr cadastral Nr. topografic	Suprafața* (mp)	Observații / Referințe
A1		1.625	Sector cadastral:17 Teren neimprejmuit; Imobilul se gaseste conform TP in pc 97/241, 123/29, 227/27, 231/10, 232/27. Diferenta de 29mp se gaseste la imobilul ID 746 si diferenta de 1946mp se gaseste la imobilul ID 42

B. Partea II. Proprietari și acte

Inscrieri privitoare la dreptul de proprietate și alte drepturi reale	Referințe
/	
Act Administrativ nr. 35558, din 03/05/1994 emis de CJSIPT BOTOSANI (Titlu proprietate);	
B1	A1
Intabulare, drept de PROPRIETATE, dobandit prin Reconstituire, cota actuala 1/1, cota initiala 1/1 1) AVASILOAIE VALERIA, Lipsa C.N.P.	

C. Partea III. SARCINI .

Inscrieri privind dezmembramintele dreptului de proprietate, drepturi reale de garanție și sarcini	Referințe
NU SUNT	

Anexa Nr. 1 La Partea I

Teren

Nr cadastral	Suprafața (mp)*	Observații / Referințe
	1.625	Imobilul se gaseste conform TP in pc 97/241, 123/29, 227/27, 231/10, 232/27. Diferenta de 29mp se gaseste la imobilul ID 746 si diferenta de 1946mp se gaseste la imobilul ID 42

* Suprafața este determinată în planul de proiecție Stereo 70.



Date referitoare la teren

Crt	Categorie folosință	Intravilan	Suprafața (mp)	Tarla	Parcelă	Nr. topo	Observații / Referințe
1	arabil	NU	800	14	231/10	-	
2	pasune	NU	200	14	232/27	-	
3	pasune	NU	625	14	227/27	-	

Lungime Segmente

1) Valorile lungimilor segmentelor sunt obținute din proiecție în plan.

Punct început	X / Y	Punct sfârșit	X / Y	Lungime segment (** (m))
1	619.279,117 740.401,738	2	619.408,361 740.578,268	218.785
2	619.408,361 740.578,268	3	619.401,889 740.582,158	7.551
3	619.401,889 740.582,158	4	619.275,891 740.410,062	213.29

Punct început	X / Y	Punct sfârșit	X / Y	Lungime segment (** (m)
4	619.275,891 740.410,062	1	619.279,117 740.401,738	8.927

** Lungimile segmentelor sunt determinate în planul de proiecție Stereo 70 și sunt rotunjite la 1 milimetru.

*** Distanța dintre puncte este formată din segmente cumulate ce sunt mai mici decât valoarea 1 milimetru.

Neutilizabil în Circuitul Civil

**DATE DESPRE IMOBILUL NR. 746**

Oficiul de Cadastru și Publicitate Imobiliară BOTOSANI
Biroul de Cadastru și Publicitate Imobiliară Dorohoi

A. Partea I. Descrierea imobilului

TEREN Extravilan

Adresa: Jud. Botosani

Nr. Crt	Nr cadastral Nr. topografic	Suprafața* (mp)	Observații / Referințe
A1		29	Sector cadastral:17 Teren neimprejmuit; Imobilul se gaseste conform TP in pc 97/241, 123/29, 227/27, 231/10, 232/27. Diferenta de 1625mp se gaseste la imobilul ID 745 si diferenta de 1946mp se gaseste la imobilul ID 42

B. Partea II. Proprietari și acte

Inscrieri privitoare la dreptul de proprietate și alte drepturi reale	Referințe
/	
Act Administrativ nr. 35558, din 03/05/1994 emis de CJSIPT BOTOSANI (Titlu proprietate);	
B1	A1
Intabulare, drept de PROPRIETATE, dobandit prin Reconstituire, cota actuala 1/1, cota initiala 1/1 1) AVASILOAIE VALERIA, Lipsa C.N.P.	

C. Partea III. SARCINI .

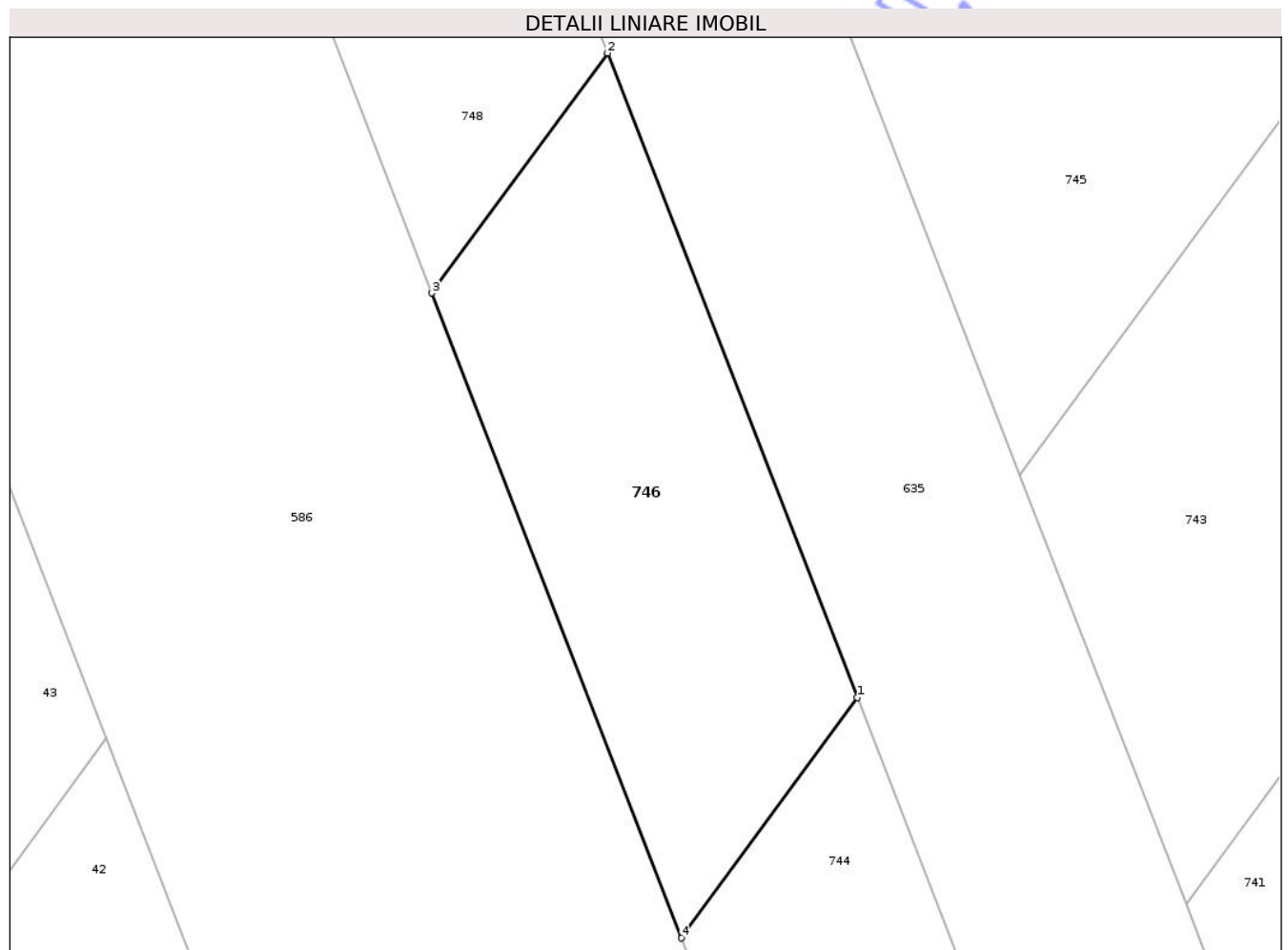
Inscrieri privind dezmembramintele dreptului de proprietate, drepturi reale de garanție și sarcini	Referințe
NU SUNT	

Anexa Nr. 1 La Partea I

Teren

Nr cadastral	Suprafața (mp)*	Observații / Referințe
	29	Imobilul se gaseste conform TP in pc 97/241, 123/29, 227/27, 231/10, 232/27. Diferenta de 1625mp se gaseste la imobilul ID 745 si diferenta de 1946mp se gaseste la imobilul ID 42

* Suprafața este determinată în planul de proiecție Stereo 70.



Date referitoare la teren

Crt	Categorie folosință	Intravilan	Suprafața (mp)	Tarla	Parcelă	Nr. topo	Observații / Referințe
1	pasune	NU	29	14	227/27	-	

Lungime Segmente

1) Valorile lungimilor segmentelor sunt obținute din proiecție în plan.

Punct început	X / Y	Punct sfârșit	X / Y	Lungime segment (** (m)
1	619.277,014 740.398,866	2	619.273,787 740.407,189	8.927
2	619.273,787 740.407,189	3	619.271,518 740.404,09	3.841
3	619.271,518 740.404,09	4	619.274,74 740.395,76	8.931
4	619.274,74 740.395,76	1	619.277,014 740.398,866	3.849

** Lungimile segmentelor sunt determinate în planul de proiecţie Stereo 70 şi sunt rotunjite la 1 milimetru.

*** Distanţa dintre puncte este formată din segmente cumulate ce sunt mai mici decât valoarea 1 milimetru.

Neutilizabil în Circuitul
Civil

**DATE DESPRE IMOBILUL NR. 748**

Oficiul de Cadastru și Publicitate Imobiliară BOTOSANI
Biroul de Cadastru și Publicitate Imobiliară Dorohoi

A. Partea I. Descrierea imobilului

TEREN Extravilan

Adresa: Jud. Botosani

Nr. Crt	Nr cadastral Nr. topografic	Suprafața* (mp)	Observații / Referințe
A1		32	Sector cadastral:17 Teren neimprejmuit; Imobilul se gaseste conform TP in pc 231/9, 232/20, 227/51, 97/219, 123/28. Diferenta de 1759mp se gaseste la imobilul ID 747 si diferenta de 2209mp se gaseste la imobilul ID 43

B. Partea II. Proprietari și acte

Inscrieri privitoare la dreptul de proprietate și alte drepturi reale	Referințe
/	
Act Administrativ nr. 134520, din 21/05/2003 emis de CJSIPT BOTOSANI (Titlu proprietate);	
B1	A1
Intabulare, drept de PROPRIETATE, dobandit prin Reconstituire, cota actuala 1/1, cota initiala 1/1	
1) AVASILOAIE AUREL, Lipsa C.N.P.	
2) AVASILOAIE NECULAI, Lipsa C.N.P.	
3) AVASILOAIE VASILE, Lipsa C.N.P.	
4) AVASILOAIE CHIRICA, Lipsa C.N.P.	
5) LUNGU GHEORGHE, Lipsa C.N.P.	

C. Partea III. SARCINI .

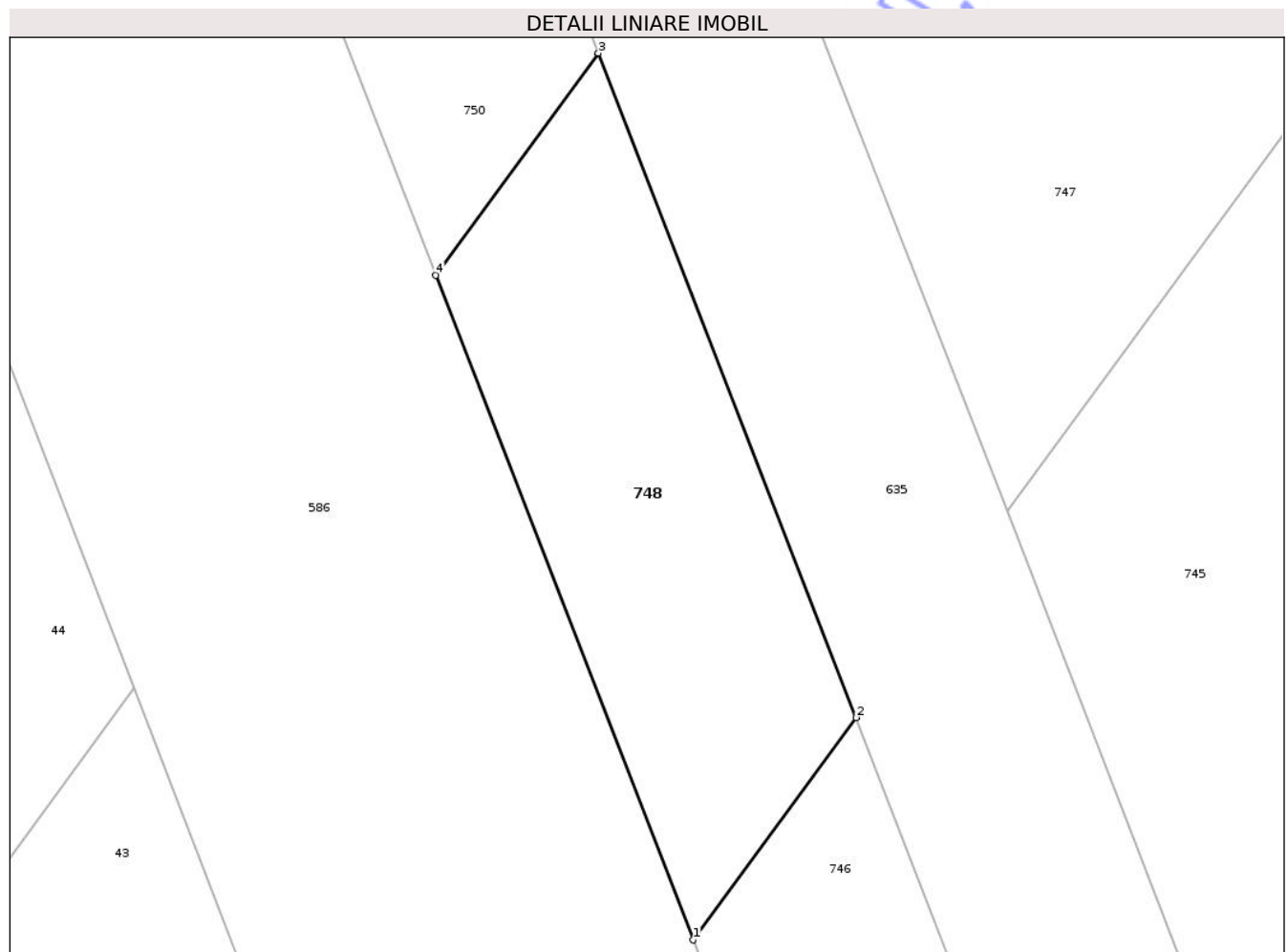
Inscrieri privind dezmembramintele dreptului de proprietate, drepturi reale de garanție și sarcini	Referințe
NU SUNT	

Anexa Nr. 1 La Partea I

Teren

Nr cadastral	Suprafața (mp)*	Observații / Referințe
	32	Imobilul se gaseste conform TP in pc 231/9, 232/20, 227/51, 97/219, 123/28. Diferenta de 1759mp se gaseste la imobilul ID 747 si diferenta de 2209mp se gaseste la imobilul ID 43

* Suprafața este determinată în planul de proiecție Stereo 70.



Date referitoare la teren

Crt	Categorie folosință	Intravilan	Suprafața (mp)	Tarla	Parcelă	Nr. topo	Observații / Referințe
2	pasune	NU	32	14	227/51	-	

Lungime Segmente

1) Valorile lungimilor segmentelor sunt obținute din proiecție în plan.

Punct început	X / Y	Punct sfârșit	X / Y	Lungime segment (** (m)
1	619.271,518 740.404,09	2	619.273,787 740.407,189	3.841
2	619.273,787 740.407,189	3	619.270,198 740.416,447	9.929
3	619.270,198 740.416,447	4	619.267,934 740.413,354	3.833
4	619.267,934 740.413,354	1	619.271,518 740.404,09	9.933

** Lungimile segmentelor sunt determinate în planul de proiecţie Stereo 70 şi sunt rotunjite la 1 milimetru.

*** Distanţa dintre puncte este formată din segmente cumulate ce sunt mai mici decât valoarea 1 milimetru.

Neutilizabil în Circuitul
Civil

**DATE DESPRE IMOBILUL NR. 750**

Oficiul de Cadastru și Publicitate Imobiliară BOTOSANI
Biroul de Cadastru și Publicitate Imobiliară Dorohoi

A. Partea I. Descrierea imobilului

TEREN Extravilan

Adresa: Jud. Botosani

Nr. Crt	Nr cadastral Nr. topografic	Suprafața* (mp)	Observații / Referințe
A1		20	Sector cadastral:17 Teren neimprejmuit; Imobilul se gaseste conform TP in pc 227/27, 231/8, 123/27, 97/218. Diferenta de 1074mp se gaseste la imobilul ID 749 si diferenta de 1406mp se gaseste la imobilul ID 44

B. Partea II. Proprietari și acte

Inscrieri privitoare la dreptul de proprietate și alte drepturi reale	Referințe
/	
Act Administrativ nr. 150760, din 21/02/2007 emis de CJSIPT BOTOSANI (Titlu proprietate);	
B1	A1
Intabulare, drept de PROPRIETATE, dobandit prin Reconstituire, cota actuala 1/1, cota initiala 1/1 1) LUNGU ELENA, Lipsa C.N.P.	

C. Partea III. SARCINI .

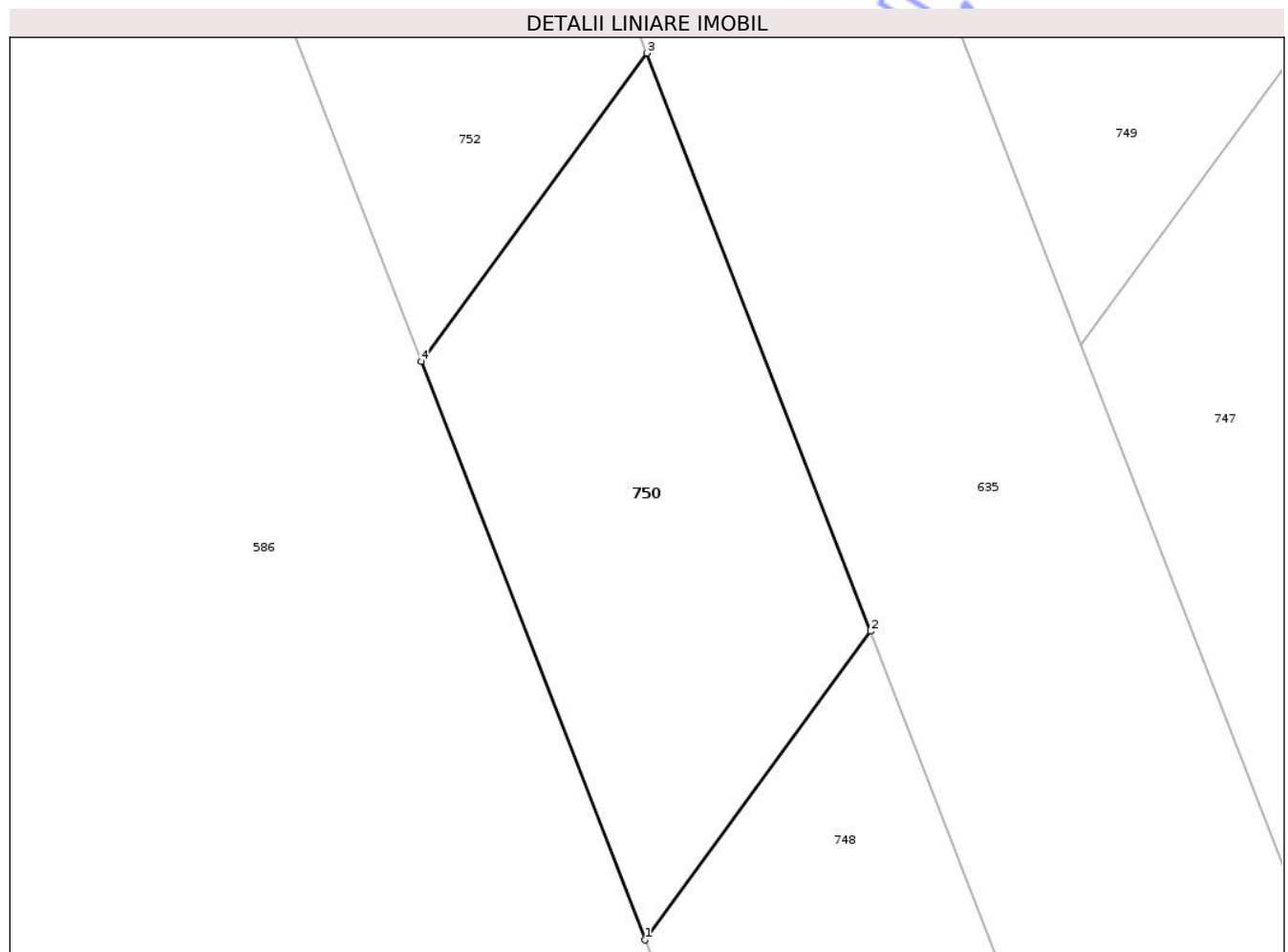
Inscrieri privind dezmembramintele dreptului de proprietate, drepturi reale de garanție și sarcini	Referințe
NU SUNT	

Anexa Nr. 1 La Partea I

Teren

Nr cadastral	Suprafața (mp)*	Observații / Referințe
	20	Imobilul se gaseste conform TP in pc 227/27, 231/8, 123/27, 97/218. Diferenta de 1074mp se gaseste la imobilul ID 749 si diferenta de 1406mp se gaseste la imobilul ID 44

* Suprafața este determinată în planul de proiecție Stereo 70.



Date referitoare la teren

Crt	Categorie folosință	Intravilan	Suprafața (mp)	Tarla	Parcelă	Nr. topo	Observații / Referințe
1	pasune	NU	20	8	227/27	-	

Lungime Segmente

1) Valorile lungimilor segmentelor sunt obținute din proiecție în plan.

Punct început	X / Y	Punct sfârșit	X / Y	Lungime segment (** (m)
1	619.267,934 740.413,354	2	619.270,198 740.416,447	3.833
2	619.270,198 740.416,447	3	619.267,953 740.422,238	6.211
3	619.267,953 740.422,238	4	619.265,692 740.419,15	3.827
4	619.265,692 740.419,15	1	619.267,934 740.413,354	6.215

** Lungimile segmentelor sunt determinate în planul de proiecţie Stereo 70 şi sunt rotunjite la 1 milimetru.

*** Distanţa dintre puncte este formată din segmente cumulate ce sunt mai mici decât valoarea 1 milimetru.

Neutilizabil în Circuitul
Civil

**DATE DESPRE IMOBILUL NR. 752**

Oficiul de Cadastru și Publicitate Imobiliară BOTOSANI
Biroul de Cadastru și Publicitate Imobiliară Dorohoi

A. Partea I. Descrierea imobilului

TEREN Extravilan

Adresa: Jud. Botosani

Nr. Crt	Nr cadastral Nr. topografic	Suprafața* (mp)	Observații / Referințe
A1		20	Sector cadastral:17 Teren neimprejmuț; Imobilul se gaseste conform TP în pc 97/217, 123/26, 227/19, 231/7. Diferenta de 1055mp se gaseste la imobilul ID 751 si diferenta de 1425mp se gaseste la imobilul ID 45

B. Partea II. Proprietari și acte

Inscrieri privitoare la dreptul de proprietate și alte drepturi reale	Referințe
/	
Act Administrativ nr. 41836, din 18/07/1994 emis de CJSIPT BOTOSANI (Titlu proprietate);	
B1	A1
Intabulare, drept de PROPRIETATE, dobandit prin Reconstituire, cota actuala 1/1, cota initiala 1/1 1) BALAHURĂ DUMITRU , Lipsa C.N.P.	

C. Partea III. SARCINI .

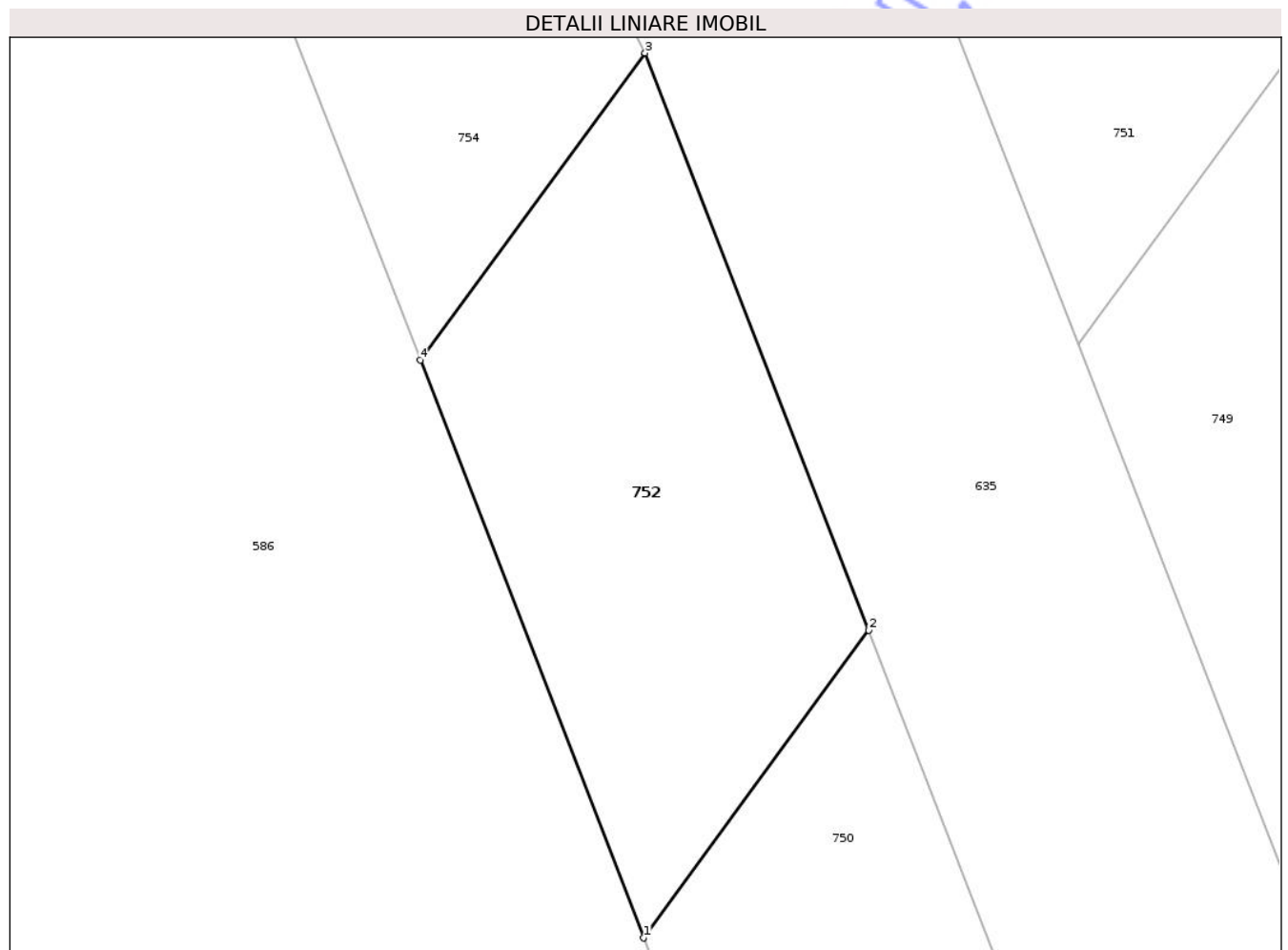
Inscrieri privind dezmembramintele dreptului de proprietate, drepturi reale de garanție și sarcini	Referințe
NU SUNT	

Anexa Nr. 1 La Partea I

Teren

Nr cadastral	Suprafața (mp)*	Observații / Referințe
	20	Imobilul se gaseste conform TP in pc 97/217, 123/26, 227/19, 231/7. Diferenta de 1055mp se gaseste la imobilul ID 751 si diferenta de 1425mp se gaseste la imobilul ID 45

* Suprafața este determinată în planul de proiecție Stereo 70.



Date referitoare la teren

Crt	Categorie folosință	Intravilan	Suprafața (mp)	Tarla	Parcelă	Nr. topo	Observații / Referințe
1	pasune	NU	20	8	227/19	-	

Lungime Segmente

1) Valorile lungimilor segmentelor sunt obținute din proiecție în plan.

Punct început	X / Y	Punct sfârșit	X / Y	Lungime segment (** (m)
1	619.265,692 740.419,15	2	619.267,953 740.422,238	3.827
2	619.267,953 740.422,238	3	619.265,706 740.428,033	6.215
3	619.265,706 740.428,033	4	619.263,448 740.424,95	3.821
4	619.263,448 740.424,95	1	619.265,692 740.419,15	6.219

** Lungimile segmentelor sunt determinate în planul de proiecţie Stereo 70 şi sunt rotunjite la 1 milimetru.

*** Distanţa dintre puncte este formată din segmente cumulate ce sunt mai mici decât valoarea 1 milimetru.

Neutilizabil în Circuitul
Civil

**DATE DESPRE IMOBILUL NR. 755**

Oficiul de Cadastru și Publicitate Imobiliară BOTOSANI
Biroul de Cadastru și Publicitate Imobiliară Dorohoi

A. Partea I. Descrierea imobilului

TEREN Extravilan

Adresa: Jud. Botosani

Nr. Crt	Nr cadastral Nr. topografic	Suprafața* (mp)	Observații / Referințe
A1		1.992	Sector cadastral:17 Teren neimprejmuit; Imobilul se gaseste conform TP în pc 97/215, 123/24, 231/5, 227/45. Diferenta de 22mp se gaseste la imobilul ID 756 si diferenta de 2986mp se gaseste la imobilul ID 47

B. Partea II. Proprietari și acte

Inscrieri privitoare la dreptul de proprietate și alte drepturi reale	Referințe
/	
Act Administrativ nr. 45151, din 14/10/1994 emis de CJSIPT BOTOSANI (Titlu proprietate);	
B1	A1
Intabulare, drept de PROPRIETATE, dobandit prin Reconstituire, cota actuala 1/1, cota initiala 1/1 1) LUPAȘCU GHEORGHE, Lipsa C.N.P.	

C. Partea III. SARCINI .

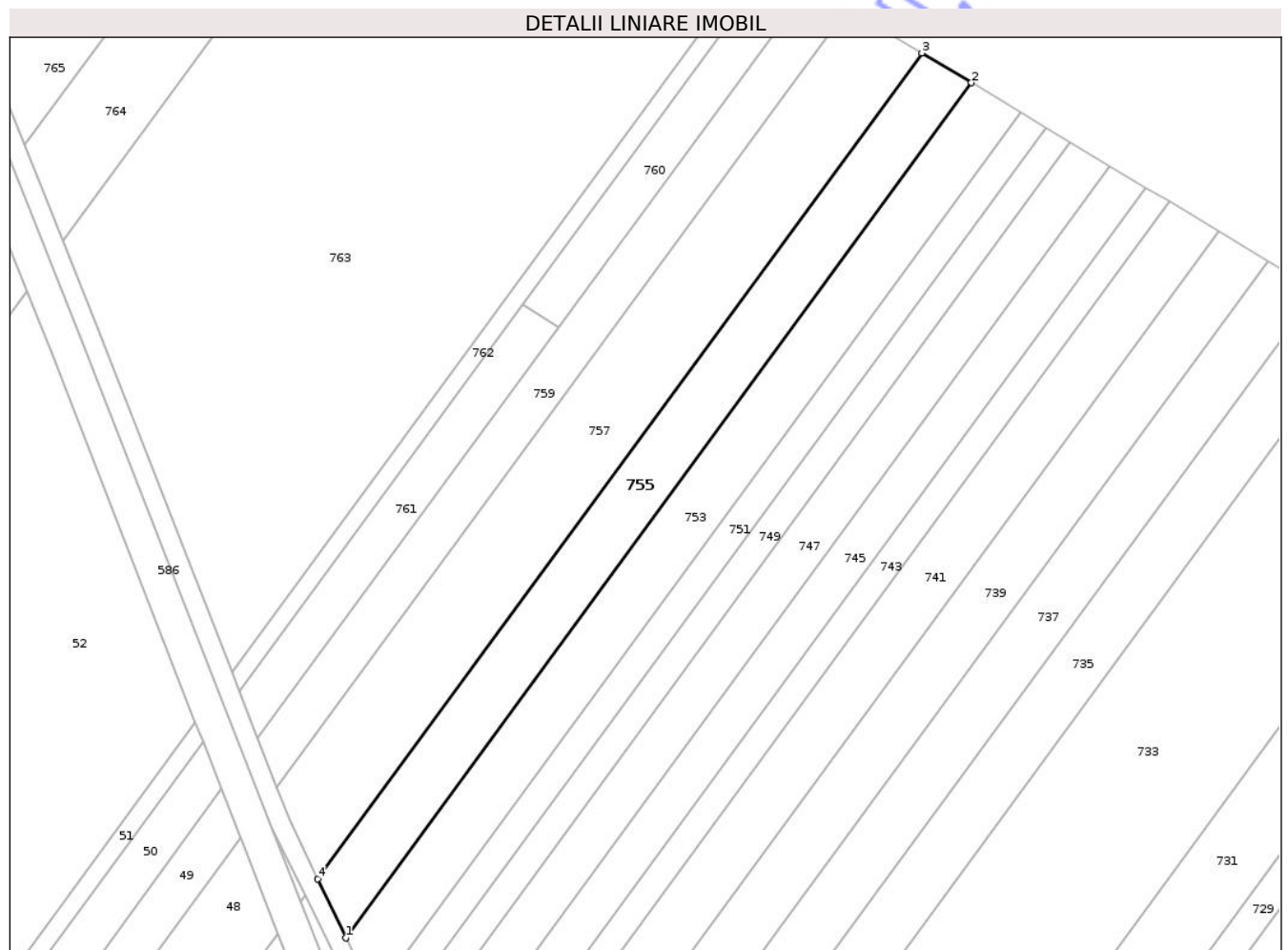
Inscrieri privind dezmembramintele dreptului de proprietate, drepturi reale de garanție și sarcini	Referințe
NU SUNT	

Anexa Nr. 1 La Partea I

Teren

Nr cadastral	Suprafața (mp)*	Observații / Referințe
	1.992	Imobilul se gaseste conform TP in pc 97/215, 123/24, 231/5, 227/45. Diferenta de 22mp se gaseste la imobilul ID 756 si diferenta de 2986mp se gaseste la imobilul ID 47

* Suprafața este determinată în planul de proiecție Stereo 70.



Date referitoare la teren

Crt	Categorie folosință	Intravilan	Suprafața (mp)	Tarla	Parcelă	Nr. topo	Observații / Referințe
1	arabil	NU	900	14	231/5	-	
2	pasune	NU	1.092	14	227/45	-	

Lungime Segmente

1) Valorile lungimilor segmentelor sunt obținute din proiecție în plan.

Punct început	X / Y	Punct sfârșit	X / Y	Lungime segment (** (m)
1	619.262,653 740.441,609	2	619.376,659 740.597,325	192.989
2	619.376,659 740.597,325	3	619.367,622 740.602,758	10.544
3	619.367,622 740.602,758	4	619.257,529 740.452,391	186.362
4	619.257,529 740.452,391	1	619.262,653 740.441,609	11.938

** Lungimile segmentelor sunt determinate în planul de proiecţie Stereo 70 şi sunt rotunjite la 1 milimetru.

*** Distanţa dintre puncte este formată din segmente cumulate ce sunt mai mici decât valoarea 1 milimetru.

Neutilizabil în Circuitul
Civil

**DATE DESPRE IMOBILUL NR. 757**

Oficiul de Cadastru și Publicitate Imobiliară BOTOSANI
Biroul de Cadastru și Publicitate Imobiliară Dorohoi

A. Partea I. Descrierea imobilului

TEREN Extravilan

Adresa: Jud. Botosani

Nr. Crt	Nr cadastral Nr. topografic	Suprafața* (mp)	Observații / Referințe
A1		2.862	Sector cadastral:17 Teren neimprejmuit; Imobilul se gaseste conform CVC in pc 97/214, 231/4, 123/23, 227/18. Diferenta de 9mp se gaseste la imobilul ID 758 si diferenta de 4629mp se gaseste la imobilul ID 48

B. Partea II. Proprietari și acte

Inscrieri privitoare la dreptul de proprietate și alte drepturi reale	Referințe
/	
Act Notarial nr. 1215, din 30/10/2001 emis de NP Pricop Dorin Emanoil (Contract de vanzare - cumparare);	
B1	A1
Intabulare, drept de PROPRIETATE, dobandit prin Conventie, cota actuala 1/1, cota initiala 1/1	
1) IRIMIA AUREL, casatorit cu. Lipsa C.N.P.	
2) IRIMIA VICTORIA, bun comun. Lipsa C.N.P.	

C. Partea III. SARCINI

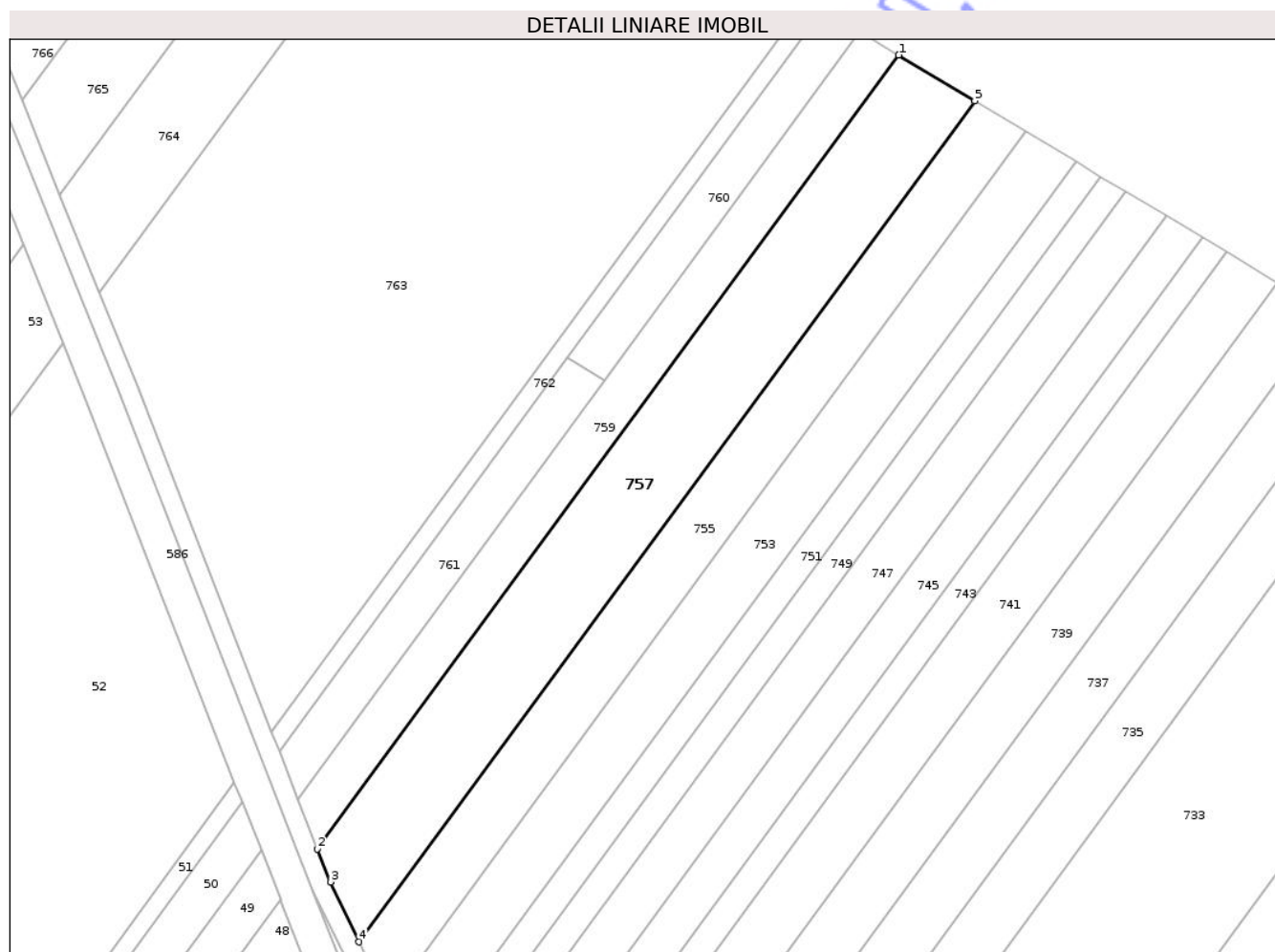
Inscrieri privind dezmembramintele dreptului de proprietate, drepturi reale de garanție și sarcini	Referințe
/	
Act Notarial nr. 1215, din 30/10/2001 emis de NP Pricop Dorin Emanoil (Contract de vanzare - cumparare);	
C2	A1
Intabulare, drept de UZUFRACT VIAGER, cota actuala 1/1	
1) IRIMIA COSTACHE, Lipsa C.N.P.	
2) IRIMIA AGLAIA, Lipsa C.N.P.	

Anexa Nr. 1 La Partea I

Teren

Nr cadastral	Suprafața (mp)*	Observații / Referințe
	2.862	Imobilul se gaseste conform CVC in pc 97/214, 231/4, 123/23, 227/18. Diferenta de 9mp se gaseste la imobilul ID 758 si diferenta de 4629mp se gaseste la imobilul ID 48

* Suprafața este determinată în planul de proiecție Stereo 70.



Date referitoare la teren

Crt	Categorie folosință	Intravilan	Suprafața (mp)	Tarla	Parcelă	Nr. topo	Observații / Referințe
1	arabil	NU	1.100	14	231/4	-	
2	pasune	NU	1.762	14	227/18	-	

Lungime Segmente

1) Valorile lungimilor segmentelor sunt obținute din proiecție în plan.

Punct început	X / Y	Punct sfârșit	X / Y	Lungime segment (** (m)
1	619.354,034 740.610,927	2	619.250,134 740.469,013	175.883
2	619.250,134 740.469,013	3	619.252,432 740.463,114	6.331
3	619.252,432 740.463,114	4	619.257,529 740.452,391	11.873
4	619.257,529 740.452,391	5	619.367,622 740.602,758	186.362

Punct început	X / Y	Punct sfârșit	X / Y	Lungime segment (** (m)
5	619.367,622 740.602,758	1	619.354,034 740.610,927	15.855

** Lungimile segmentelor sunt determinate în planul de proiecție Stereo 70 și sunt rotunjite la 1 milimetru.

*** Distanța dintre puncte este formată din segmente cumulate ce sunt mai mici decât valoarea 1 milimetru.

Neutilizabil în Circuitul Civil

**DATE DESPRE IMOBILUL NR. 759**

Oficiul de Cadastru și Publicitate Imobiliară BOTOSANI
Biroul de Cadastru și Publicitate Imobiliară Dorohoi

A. Partea I. Descrierea imobilului

TEREN Extravilan

Adresa: Jud. Botosani

Nr. Crt	Nr cadastral Nr. topografic	Suprafața* (mp)	Observații / Referințe
A1		1.393	Sector cadastral:17 Teren neimprejmuit; Imobilul se gaseste conform TP în pc 97/213, 123/22, 227/17, 231/3. Diferenta de 2407mp se gaseste la imobilul ID49

B. Partea II. Proprietari și acte

Inscrieri privitoare la dreptul de proprietate și alte drepturi reale	Referințe
/	
Act Administrativ nr. 45187, din 14/12/1994 emis de CJSIPT BOTOSANI (Titlu proprietate);	
B1	A1
Intabulare, drept de PROPRIETATE, dobandit prin Reconstituire, cota actuala 1/1, cota initiala 1/1	
1) PRICOB MARIAN-IOAN	
2) PRICOB EMILIA, Lipsa C.N.P.	
3) PRICOB GHEORGHE, Lipsa C.N.P.	
4) ALUNGEI MARIA, Lipsa C.N.P.	

C. Partea III. SARCINI .

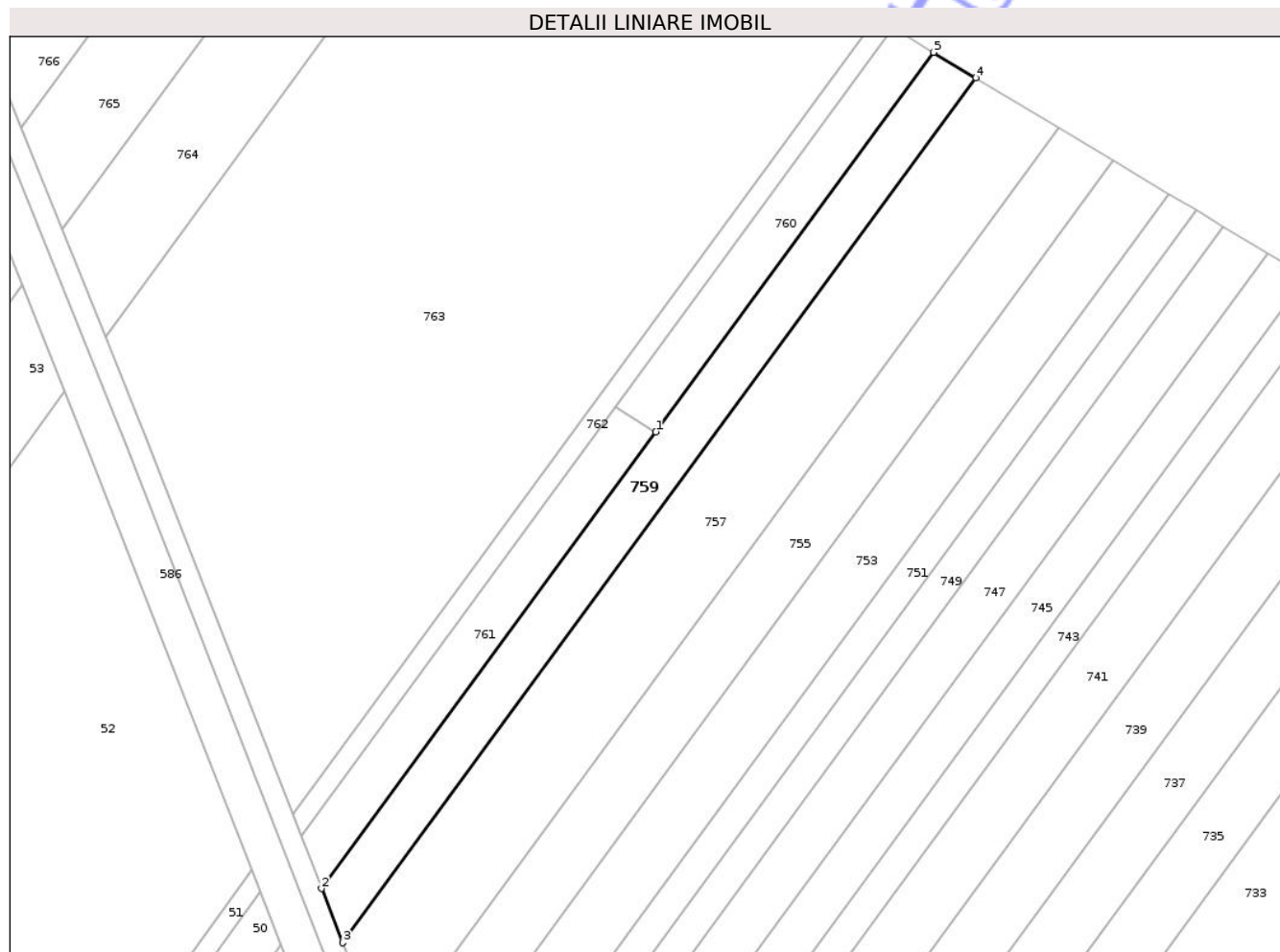
Inscrieri privind dezmembramintele dreptului de proprietate, drepturi reale de garanție și sarcini	Referințe
NU SUNT	

Anexa Nr. 1 La Partea I

Teren

Nr cadastral	Suprafața (mp)*	Observații / Referințe
	1.393	Imobilul se gaseste conform TP in pc 97/213, 123/22, 227/17, 231/3. Diferenta de 2407mp se gaseste la imobilul ID49

* Suprafața este determinată în planul de proiecție Stereo 70.



Date referitoare la teren

Crt	Categorie folosință	Intra vilan	Suprafața (mp)	Tarla	Parcelă	Nr. topo	Observații / Referințe
1	arabil	NU	600	14	231/3	-	
2	pasune	NU	793	14	227/17	-	

Lungime Segmente

1) Valorile lungimilor segmentelor sunt obținute din proiecție în plan.

Punct început	X / Y	Punct sfârșit	X / Y	Lungime segment (** (m)
1	619.301,52 740.552,833	2	619.246,668 740.477,912	92.854
2	619.246,668 740.477,912	3	619.250,134 740.469,013	9.55
3	619.250,134 740.469,013	4	619.354,034 740.610,927	175.883
4	619.354,034 740.610,927	5	619.347,103 740.615,093	8.087

Punct început	X / Y	Punct sfârșit	X / Y	Lungime segment (** (m)
5	619.347,103 740.615,093	1	619.301,52 740.552,833	77.163

** Lungimile segmentelor sunt determinate în planul de proiecție Stereo 70 și sunt rotunjite la 1 milimetru.

*** Distanța dintre puncte este formată din segmente cumulate ce sunt mai mici decât valoarea 1 milimetru.

Neutilizabil în Circuitul Civil

**DATE DESPRE IMOBILUL NR. 761**

Oficiul de Cadastru și Publicitate Imobiliară BOTOSANI
Biroul de Cadastru și Publicitate Imobiliară Dorohoi

A. Partea I. Descrierea imobilului

TEREN Extravilan

Nr. CF vechi:53311
Nr. cadastral vechi:53311

Adresa: Jud. Botosani

Nr. Crt	Nr cadastral Nr. topografic	Suprafața* (mp)	Observații / Referințe
A1	53311	700	Sector cadastral:17 Teren neimprejmuit;

B. Partea II. Proprietari și acte

Inscrieri privitoare la dreptul de proprietate și alte drepturi reale	Referințe
17427 / 11/06/2024	
Act Notarial nr. 1021, din 10/06/2024 emis de SPN Agachi Cornelia-Agachi Stelian (Contract de donatie);	
B3	A1
Intabulare, drept de PROPRIETATE, dobandit prin Conventie, cota actuala 1/1, cota initiala 1/1	
1) SARAFIM GHEORGHE-VIOREL, căsătorit cu	
2) SARAFIM DANIELA-ADRIANA, bun comun	

C. Partea III. SARCINI .

Inscrieri privind dezmembramintele dreptului de proprietate, drepturi reale de garanție și sarcini	Referințe
NU SUNT	

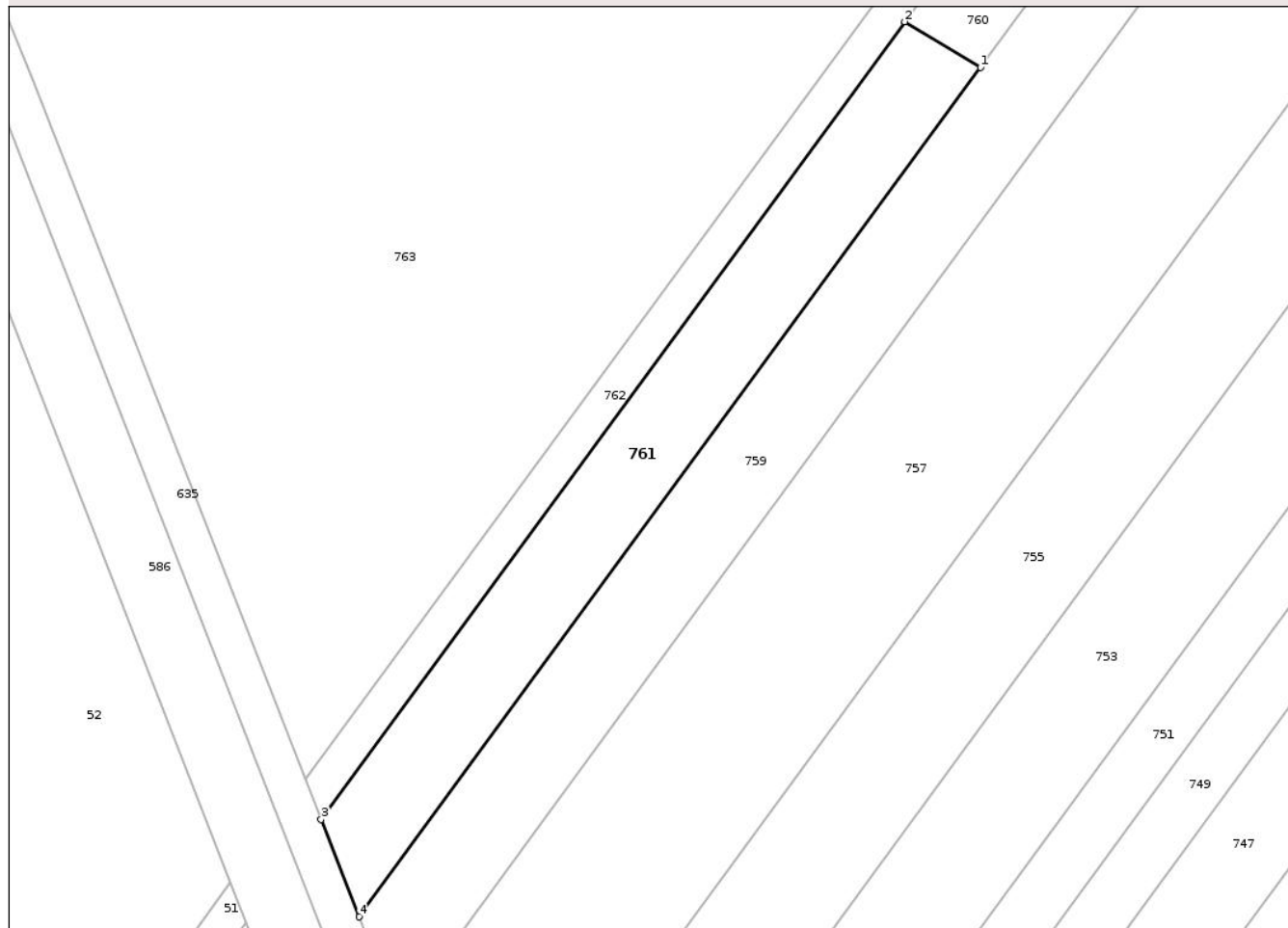
Anexa Nr. 1 La Partea I

Teren

Nr cadastral	Suprafața (mp)*	Observații / Referințe
53311	700	

* Suprafața este determinată în planul de proiecție Stereo 70.

DETALII LINIARE IMOBIL



Date referitoare la teren

Crt	Categorie folosință	Intra vilan	Suprafața (mp)	Tarla	Parcelă	Nr. topo	Observații / Referințe
1	pasune	NU	700	14	227/17	-	

Lungime Segmente

1) Valorile lungimilor segmentelor sunt obținute din proiecție în plan.

Punct început	X / Y	Punct sfârșit	X / Y	Lungime segment (** (m)
1	619.301,52 740.552,833	2	619.294,828 740.556,856	7.808
2	619.294,828 740.556,856	3	619.243,321 740.486,504	87.192
3	619.243,321 740.486,504	4	619.246,668 740.477,912	9.221
4	619.246,668 740.477,912	1	619.301,52 740.552,833	92.854

** Lungimile segmentelor sunt determinate în planul de proiecție Stereo 70 și sunt rotunjite la 1 milimetru.

*** Distanţa dintre puncte este formată din segmente cumulate ce sunt mai mici decât valoarea 1 milimetru.

Neutilizabil în Circuitul
Civil

**DATE DESPRE IMOBILUL NR. 763**

Oficiul de Cadastru și Publicitate Imobiliară BOTOSANI
Biroul de Cadastru și Publicitate Imobiliară Dorohoi

A. Partea I. Descrierea imobilului

TEREN Extravilan

Adresa: Jud. Botosani

Nr. Crt	Nr cadastral Nr. topografic	Suprafața* (mp)	Observații / Referințe
A1		9.698	Sector cadastral:17 Teren neimprejmuit; Imobilul se gaseste conform TP in pc 123/20, 227/15, 231/1, 97/211, 119, 120, 121. Diferenta de 23802mp se gaseste la imobilul ID 52

B. Partea II. Proprietari și acte

Inscrieri privitoare la dreptul de proprietate și alte drepturi reale	Referințe
/	
Act Administrativ nr. 21055, din 15/10/1993 emis de CJSIPT BOTOSANI (Titlu proprietate);	
B1	A1
Intabulare, drept de PROPRIETATE, dobandit prin Reconstituire, cota actuala 1/1, cota initiala 1/1 1) GRIGORUȚĂ BEJENARU NECULAE, Lipsa C.N.P.	

C. Partea III. SARCINI .

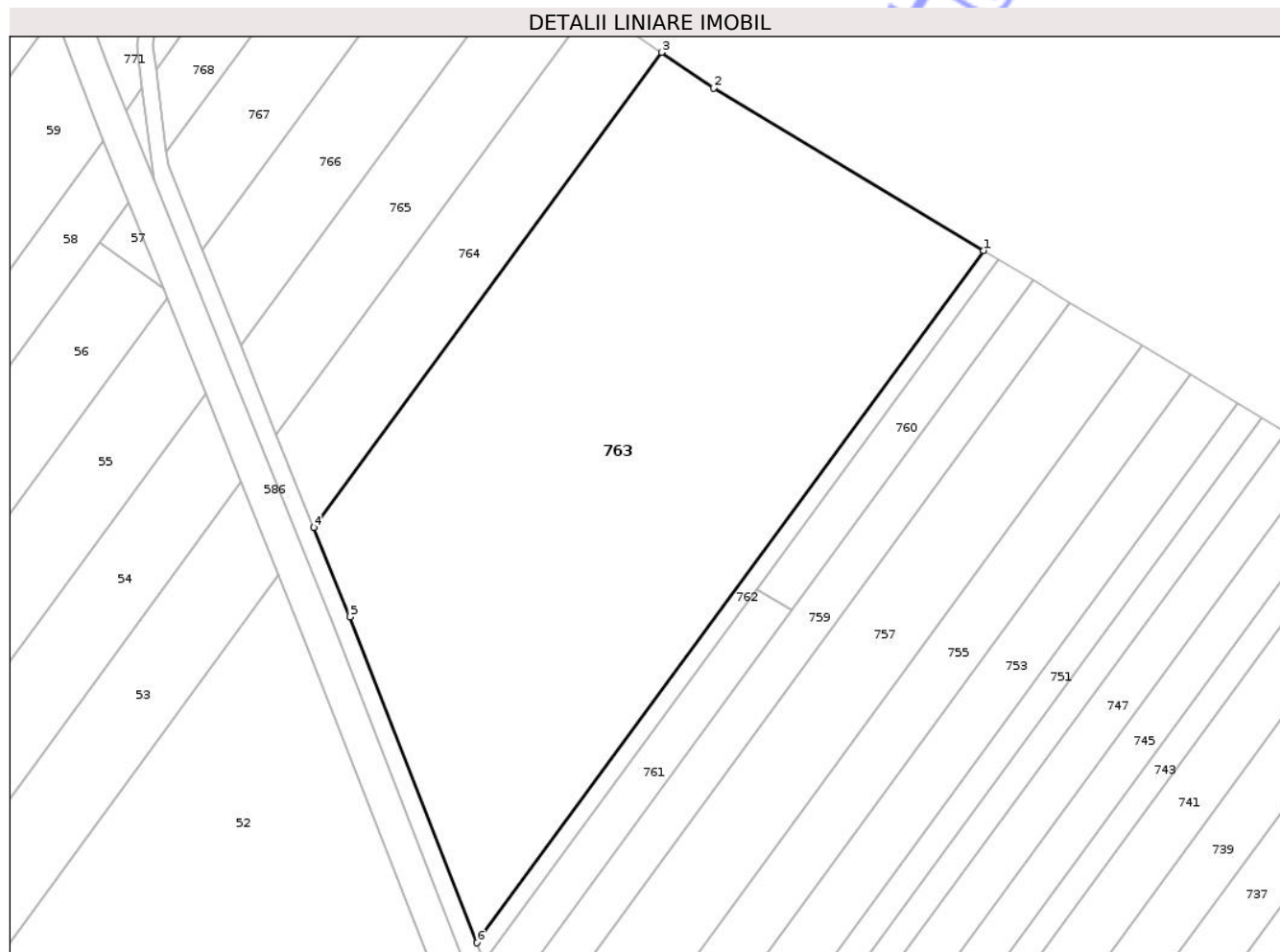
Inscrieri privind dezmembramintele dreptului de proprietate, drepturi reale de garanție și sarcini	Referințe
NU SUNT	

Anexa Nr. 1 La Partea I

Teren

Nr cadastral	Suprafața (mp)*	Observații / Referințe
	9.698	Imobilul se gaseste conform TP in pc 123/20, 227/15, 231/1, 97/211, 119, 120, 121. Diferenta de 23802mp se gaseste la imobilul ID 52

* Suprafața este determinată în planul de proiecție Stereo 70.



Date referitoare la teren

Crt	Categorie folosință	Intra vilan	Suprafața (mp)	Tarla	Parcelă	Nr. topo	Observații / Referințe
1	arabil	NU	3.800	14	231/1	-	
2	pasune	NU	5.898	14	227/15	-	

Lungime Segmente

1) Valorile lungimilor segmentelor sunt obținute din proiecție în plan.

Punct început	X / Y	Punct sfârșit	X / Y	Lungime segment (** (m)
1	619.337,683 740.620,756	2	619.286,678 740.651,418	59.512
2	619.286,678 740.651,418	3	619.276,834 740.658,177	11.941
3	619.276,834 740.658,177	4	619.211,163 740.568,48	111.168
4	619.211,163 740.568,48	5	619.217,978 740.551,572	18.23

Punct început	X / Y	Punct sfârșit	X / Y	Lungime segment (** (m)
5	619.217,978 740.551,572	6	619.241,957 740.490,007	66.07
6	619.241,957 740.490,007	1	619.337,683 740.620,756	162.046

** Lungimile segmentelor sunt determinate în planul de proiecție Stereo 70 și sunt rotunjite la 1 milimetru.

*** Distanța dintre puncte este formată din segmente cumulate ce sunt mai mici decât valoarea 1 milimetru.

Neutilizabil în Circuitul Civil

**DATE DESPRE IMOBILUL NR. 608**

Oficiul de Cadastru și Publicitate Imobiliară BOTOSANI
Biroul de Cadastru și Publicitate Imobiliară Dorohoi

A. Partea I. Descrierea imobilului

TEREN Extravilan

Adresa: Jud. Botosani

Nr. Crt	Nr cadastral Nr. topografic	Suprafața* (mp)	Observații / Referințe
A1		731	Sector cadastral:17 Teren neimprejmuit; Imobilul se gaseste conform TP in pc 215/107, 305/8, 306/2, 219/47, 227/68, 234/7. Diferenta de 2863mp se gaseste la imobilul ID 442, diferenta de 1533mp se gaseste la imobilul ID 443, diferenta de 1068mp se gaseste la imobilul ID 444 si diferenta de 1405mp se gaseste la imobilul ID 609

B. Partea II. Proprietari și acte

Inscrieri privitoare la dreptul de proprietate și alte drepturi reale	Referințe
/	
Act Administrativ nr. 134557, din 28/10/2003 emis de CJSIPT BOTOSANI (Titlu proprietate);	
B1	A1
Intabulare, drept de PROPRIETATE, dobandit prin Reconstituire, cota actuala 1/1, cota initiala 1/1 1) LUPASCU CONSTANTIN, Lipsa C.N.P.	

C. Partea III. SARCINI .

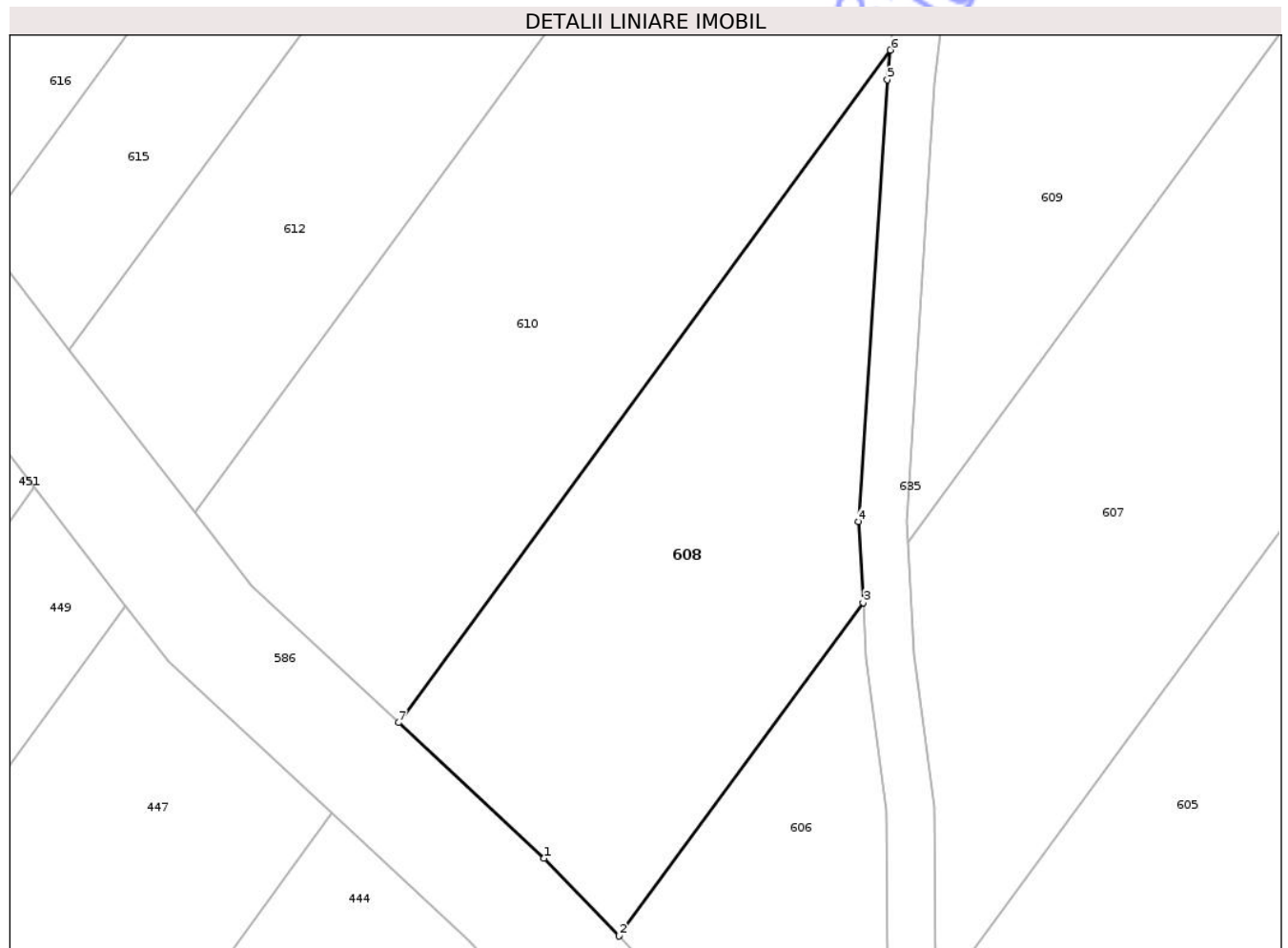
Inscrieri privind dezmembramentele dreptului de proprietate, drepturi reale de garanție și sarcini	Referințe
NU SUNT	

Anexa Nr. 1 La Partea I

Teren

Nr cadastral	Suprafața (mp)*	Observații / Referințe
	731	Imobilul se gaseste conform TP in pc 215/107, 305/8, 306/2, 219/47, 227/68, 234/7. Diferenta de 2863mp se gaseste la imobilul ID 442, diferenta de 1533mp se gaseste la imobilul ID 443, diferenta de 1068mp se gaseste la imobilul ID 444 si diferenta de 1405mp se gaseste la imobilul ID 609

* Suprafața este determinată in planul de proiecție Stereo 70.



Date referitoare la teren

Crt	Categorie folosință	Intra vilan	Suprafața (mp)	Tarla	Parcelă	Nr. topo	Observații / Referințe
1	pasune	NU	731	14	227/68	-	

Lungime Segmente

1) Valorile lungimilor segmentelor sunt obținute din proiecție în plan.

Punct început	X / Y	Punct sfârșit	X / Y	Lungime segment (** (m)
1	619.534,64 739.724,571	2	619.539,339 739.719,706	6.764
2	619.539,339 739.719,706	3	619.554,627 739.740,569	25.865
3	619.554,627 739.740,569	4	619.554,346 739.745,634	5.073
4	619.554,346 739.745,634	5	619.556,152 739.773,316	27.741

Punct început	X / Y	Punct sfârșit	X / Y	Lungime segment (** (m)
5	619.556,152 739.773,316	6	619.556,355 739.775,166	1.861
6	619.556,355 739.775,166	7	619.525,502 739.733,059	52.201
7	619.525,502 739.733,059	1	619.534,64 739.724,571	12.472

** Lungimile segmentelor sunt determinate în planul de proiecție Stereo 70 și sunt rotunjite la 1 milimetru.

*** Distanța dintre puncte este formată din segmente cumulate ce sunt mai mici decât valoarea 1 milimetru.

Neutilizabil în Circuitul Civil

**DATE DESPRE IMOBILUL NR. 610**

Oficiul de Cadastru și Publicitate Imobiliară BOTOSANI
Biroul de Cadastru și Publicitate Imobiliară Dorohoi

A. Partea I. Descrierea imobilului

TEREN Extravilan

Adresa: Jud. Botosani

Nr. Crt	Nr cadastral Nr. topografic	Suprafața* (mp)	Observații / Referințe
A1		1.238	Sector cadastral:17 Teren neimprejmuit; Imobilul se gaseste conform TP in pc 215/108, 227/67, 305/9, 306/1, 219/46, 225/6, 234/8, 233/53. Diferenta de 2824mp se gaseste la imobilul ID 445, diferenta de 174mp se gaseste la imobilul ID 446, diferenta de 2235mp se gaseste la imobilul ID 447 si diferenta de 729mp se gaseste la imobilul ID 611

B. Partea II. Proprietari și acte

Inscrieri privitoare la dreptul de proprietate și alte drepturi reale	Referințe
/	
Act Administrativ nr. 35581, din 20/06/1994 emis de CJSIPT BOTOSANI (Titlu proprietate);	
B1	A1
Intabulare, drept de PROPRIETATE, dobandit prin Reconstituire, cota actuala 1/1, cota initiala 1/1 1) ALUNGEI EMILIA , Lipsa C.N.P.	

C. Partea III. SARCINI .

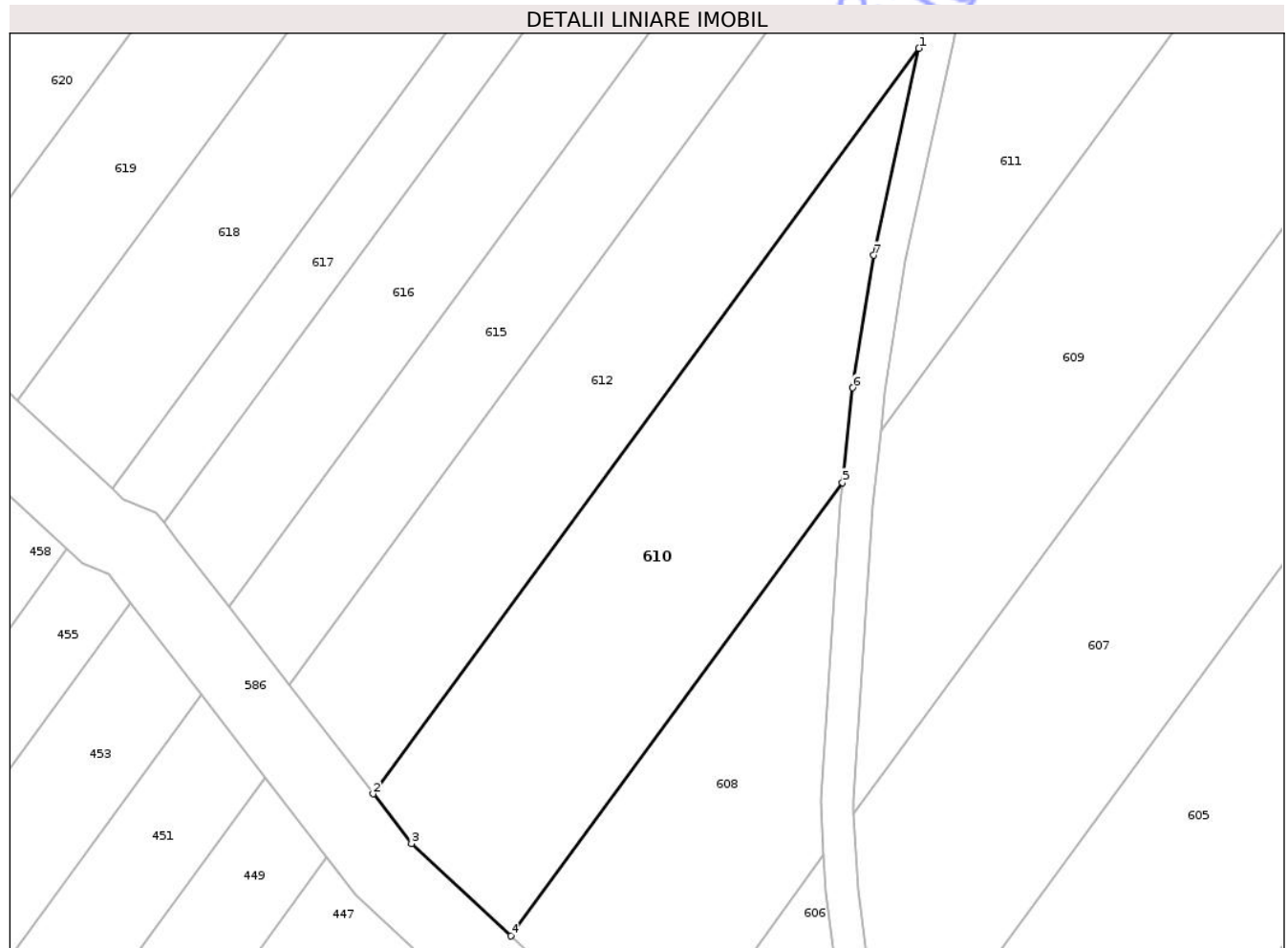
Inscrieri privind dezmembramintele dreptului de proprietate, drepturi reale de garanție și sarcini	Referințe
NU SUNT	

Anexa Nr. 1 La Partea I

Teren

Nr cadastral	Suprafața (mp)*	Observații / Referințe
	1.238	Imobilul se gaseste conform TP in pc 215/108, 227/67, 305/9, 306/1, 219/46, 225/6, 234/8, 233/53. Diferenta de 2824mp se gaseste la imobilul ID 445, diferenta de 174mp se gaseste la imobilul ID 446, diferenta de 2235mp se gaseste la imobilul ID 447 si diferenta de 729mp se gaseste la imobilul ID 611

* Suprafața este determinată in planul de proiecție Stereo 70.



Date referitoare la teren

Crt	Categorie folosință	Intravilan	Suprafața (mp)	Tarla	Parcelă	Nr. topo	Observații / Referințe
1	pasune	NU	1.238	14	227/67	-	

Lungime Segmente

1) Valorile lungimilor segmentelor sunt obținute din proiecție în plan.

Punct început	X / Y	Punct sfârșit	X / Y	Lungime segment (** (m)
1	619.563,454 739.815,507	2	619.512,708 739.746,25	85.859
2	619.512,708 739.746,25	3	619.516,267 739.741,637	5.826
3	619.516,267 739.741,637	4	619.525,502 739.733,059	12.604
4	619.525,502 739.733,059	5	619.556,355 739.775,166	52.201

Punct început	X / Y	Punct sfârșit	X / Y	Lungime segment (** (m)
5	619.556,355 739.775,166	6	619.557,319 739.783,979	8.866
6	619.557,319 739.783,979	7	619.559,277 739.796,284	12.46
7	619.559,277 739.796,284	1	619.563,454 739.815,507	19.672

** Lungimile segmentelor sunt determinate în planul de proiecție Stereo 70 și sunt rotunjite la 1 milimetru.

*** Distanța dintre puncte este formată din segmente cumulate ce sunt mai mici decât valoarea 1 milimetru.

Neutilizabil în Circuitul Civil

**DATE DESPRE IMOBILUL NR. 612**

Oficiul de Cadastru și Publicitate Imobiliară BOTOSANI
Biroul de Cadastru și Publicitate Imobiliară Dorohoi

A. Partea I. Descrierea imobilului

TEREN Extravilan

Nr. CF vechi:53478
Nr. cadastral vechi:53478

Adresa: Jud. Botosani

Nr. Crt	Nr cadastral Nr. topografic	Suprafața* (mp)	Observații / Referințe
A1	53478	1.100	Sector cadastral:17 Teren neimprejmuit;

B. Partea II. Proprietari și acte

Inscrieri privitoare la dreptul de proprietate și alte drepturi reale	Referințe
52208 / 10/11/2025	
Hotarare Judecatoreasca nr. 1285, din 06/12/2018 emis de JUDECĂTORIA DARABANI (, Dosar 1930/217/2017);	
B2	A1
Intabulare, drept de PROPRIETATE, dobandit prin Hotarare Judecatoreasca, cota actuala 1/1, cota initiala 1/1 1) PĂLTINIȘANU VASILE, bun propriu	

C. Partea III. SARCINI .

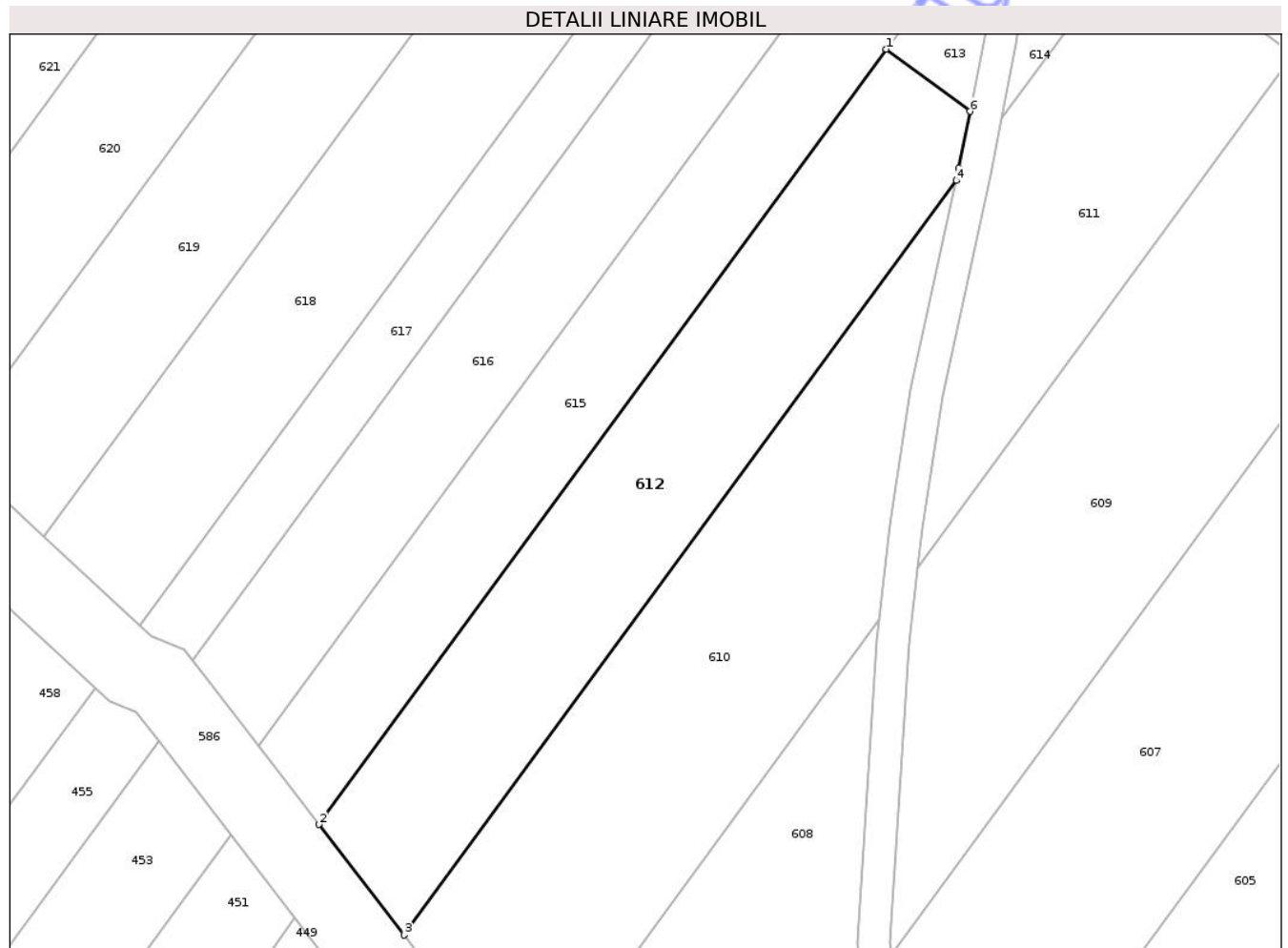
Inscrieri privind dezmembramintele dreptului de proprietate, drepturi reale de garanție și sarcini	Referințe
NU SUNT	

Anexa Nr. 1 La Partea I

Teren

Nr cadastral	Suprafața (mp)*	Observații / Referințe
53478	1.100	

* Suprafața este determinată în planul de proiecție Stereo 70.



Date referitoare la teren

Crt	Categorie folosință	Intra vilan	Suprafața (mp)	Tarla	Parcelă	Nr. topo	Observații / Referințe
1	pașune	NU	1.100	14	227/66	-	

Lungime Segmente

1) Valorile lungimilor segmentelor sunt obținute din proiecție în plan.

Punct început	X / Y	Punct sfârșit	X / Y	Lungime segment (** (m)
1	619.557,025 739.827,568	2	619.504,877 739.756,398	88.23
2	619.504,877 739.756,398	3	619.512,708 739.746,25	12.818
3	619.512,708 739.746,25	4	619.563,454 739.815,507	85.859
4	619.563,454 739.815,507	5	619.563,704 739.816,657	1.177
5	619.563,704 739.816,657	6	619.564,713 739.821,856	5.296

Punct început	X / Y	Punct sfârșit	X / Y	Lungime segment (** (m)
6	619.564,713 739.821,856	1	619.557,025 739.827,568	9.578

** Lungimile segmentelor sunt determinate în planul de proiecție Stereo 70 și sunt rotunjite la 1 milimetru.

*** Distanța dintre puncte este formată din segmente cumulate ce sunt mai mici decât valoarea 1 milimetru.

Neutilizabil în Circuitul Civil

**DATE DESPRE IMOBILUL NR. 614**

Oficiul de Cadastru și Publicitate Imobiliară BOTOSANI
Biroul de Cadastru și Publicitate Imobiliară Dorohoi

A. Partea I. Descrierea imobilului

Nr. CF vechi:53484
Nr. cadastral vechi:53484

TEREN Extravilan

Adresa: Jud. Botosani

Nr. Crt	Nr cadastral Nr. topografic	Suprafața* (mp)	Observații / Referințe
A1	53484	108	Sector cadastral:17 Teren neimprejmuit; Diferenta de 92mp se gaseste la imobilul ID 613

B. Partea II. Proprietari și acte

Inscrieri privitoare la dreptul de proprietate și alte drepturi reale	Referințe
52267 / 11/11/2025	
Hotarare Judecatoreasca nr. 1285, din 06/12/2018 emis de JUDECATORIA DARABANI;	
B2	A1
Intabulare, drept de PROPRIETATE, dobandit prin Hotarare Judecatoreasca, cota actuala 1/1, cota initiala 1/1 1) PĂLTINIȘANU VASILE, bun propriu	

C. Partea III. SARCINI .

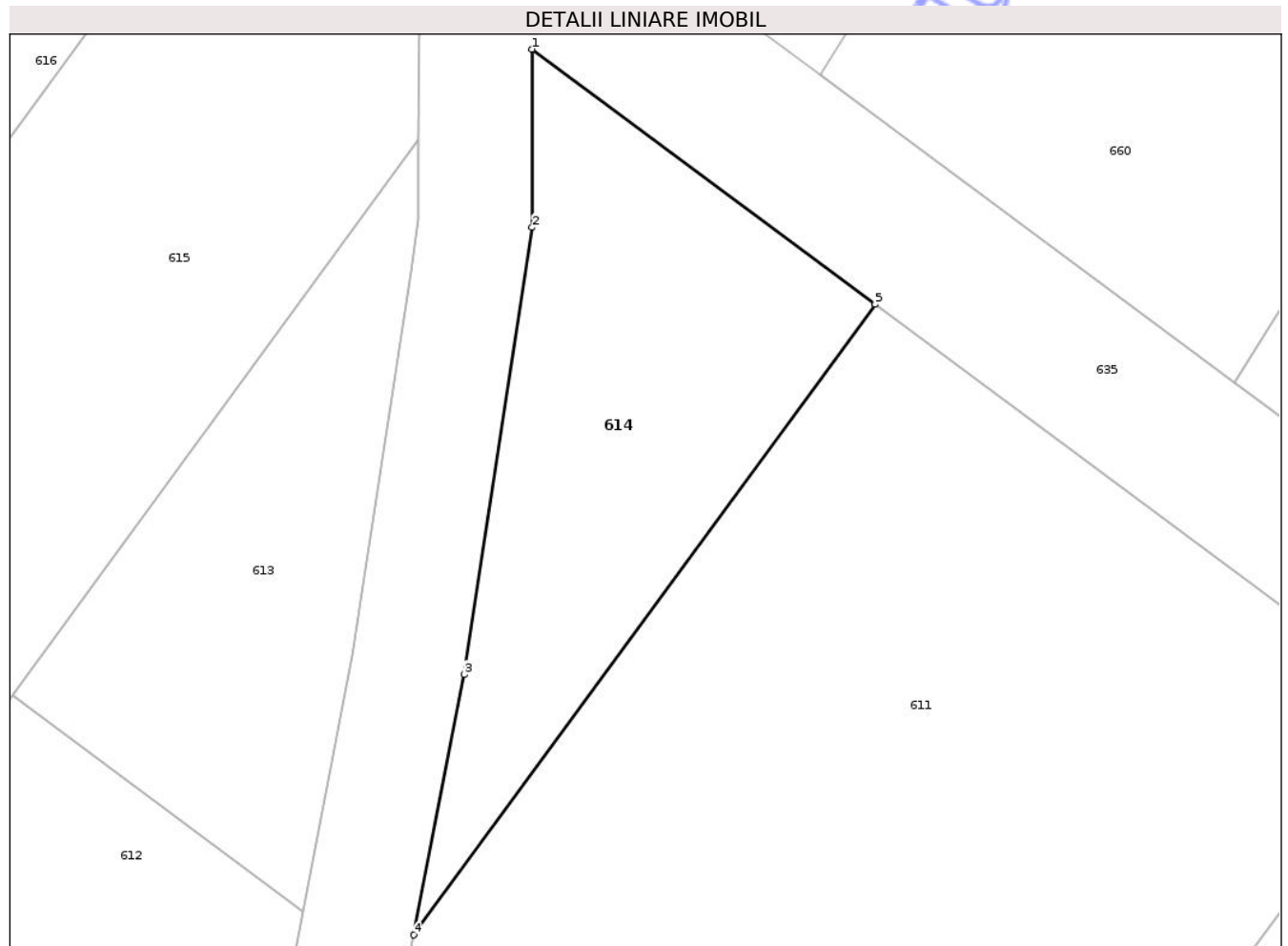
Inscrieri privind dezmembramintele dreptului de proprietate, drepturi reale de garanție și sarcini	Referințe
NU SUNT	

Anexa Nr. 1 La Partea I

Teren

Nr cadastral	Suprafața (mp)*	Observații / Referințe
53484	108	Diferența de 92mp se găsește la imobilul ID 613

* Suprafața este determinată în planul de proiecție Stereo 70.



Date referitoare la teren

Crt	Categorie folosință	Intra vilan	Suprafața (mp)	Tarla	Parcelă	Nr. topo	Observații / Referințe
1	arabil	NU	108	14	233/54	-	

Lungime Segmente

1) Valorile lungimilor segmentelor sunt obținute din proiecție în plan.

Punct început	X / Y	Punct sfârșit	X / Y	Lungime segment (** (m)
1	619.570,782 739.844,636	2	619.570,78 739.839,927	4.709
2	619.570,78 739.839,927	3	619.568,983 739.828,107	11.956
3	619.568,983 739.828,107	4	619.567,648 739.821,231	7.004
4	619.567,648 739.821,231	5	619.579,857 739.837,894	20.657
5	619.579,857 739.837,894	1	619.570,782 739.844,636	11.305

** Lungimile segmentelor sunt determinate în planul de proiecţie Stereo 70 şi sunt rotunjite la 1 milimetru.

*** Distanţa dintre puncte este formată din segmente cumulate ce sunt mai mici decât valoarea 1 milimetru.

Neutilizabil în Circuitul
Civil

**DATE DESPRE IMOBILUL NR. 615**

Oficiul de Cadastru și Publicitate Imobiliară BOTOSANI
Biroul de Cadastru și Publicitate Imobiliară Dorohoi

A. Partea I. Descrierea imobilului

TEREN Extravilan

Nr. CF vechi:50590
Nr. cadastral vechi:50590

Adresa: Jud. Botosani

Nr. Crt	Nr cadastral Nr. topografic	Suprafața* (mp)	Observații / Referințe
A1	50590	950	Sector cadastral:17 Teren neimprejmuit;

B. Partea II. Proprietari și acte

Inscrieri privitoare la dreptul de proprietate și alte drepturi reale		Referințe
8026 / 18/04/2016		
Act Notarial nr. 1146, din 15/04/2016 emis de SPN Agachi Cornelia-Agachi Stelian;		
B3	Intabulare, drept de PROPRIETATE, dobandit prin Conventie, cota actuala 1/1, cota initiala 1/1 1) SANCOS SRL, CIF:3503155, bun propriu	A1

C. Partea III. SARCINI

Inscrieri privind dezmembramintele dreptului de proprietate, drepturi reale de garanție și sarcini		Referințe
22138 / 14/10/2016		
Act Notarial nr. 3173, din 14/10/2016 emis de SPN Agachi Cornelia-Agachi Stelian;		
C1	Intabulare, drept de IPOTECA, Valoare:1515070 LEI și celelalte obligații de plată aferente creditului 1) AGRICOVER CREDIT IFN SA, CIF:22940237	A1
22087 / 23/08/2017		
Act Notarial nr. 2552, din 22/08/2017 emis de SPN Agachi Cornelia-Agachi Stelian (contract de ipotecă);		
C2	Intabulare, drept de IPOTECA, Valoare:1702930 RON-(majorare de la suma de 1515070 RON cu suma de 187860 RON) si celelalte obligații de plată aferente creditului 1) AGRICOVER CREDIT IFN SA, CIF:22940237	A1
41081 / 28/12/2021		
Act Notarial nr. 857, din 21/12/2021 emis de BIN PUȘCAȘU IOANA-CRISTINA;		
C3	Intabulare, drept de IPOTECA, Valoare:2525140 LEI, și celelalte obligații de plată aferente creditului 1) AGRICOVER CREDIT IFN SA, CIF:22940237	A1
48050 / 17/11/2023		
Act Notarial nr. 986, din 14/11/2023 emis de BIN PUȘCAȘU IOANA CRISTINA;		
C4	Intabulare, drept de IPOTECA, Valoare:4242350 LEI, si celelalte obligații aferente creditului 1) AGRICOVER CREDIT IFN SA, CIF:22940237	A1

Anexa Nr. 1 La Partea I

Teren

Nr cadastral	Suprafața (mp)*	Observații / Referințe
50590	950	

* Suprafața este determinată în planul de proiecție Stereo 70.

DETALII LINIARE IMOBIL



Date referitoare la teren

Crt	Categorie folosință	Intra vilan	Suprafața (mp)	Tarla	Parcelă	Nr. topo	Observații / Referințe
1	pasune	NU	850	-	227/65	-	
2	ape statatoare	NU	100	-	229/18	-	

Lungime Segmente

1) Valorile lungimilor segmentelor sunt obținute din proiecție în plan.

Punct început	X / Y	Punct sfârșit	X / Y	Lungime segment (** (m)
1	619.567,781 739.842,248	2	619.567,783 739.846,864	4.616
2	619.567,783 739.846,864	3	619.562,931 739.850,468	6.044
3	619.562,931 739.850,468	4	619.499,3 739.763,625	107.66
4	619.499,3 739.763,625	5	619.504,877 739.756,398	9.129

Punct început	X / Y	Punct sfârșit	X / Y	Lungime segment (** (m)
5	619.504,877 739.756,398	6	619.557,025 739.827,568	88.23
6	619.557,025 739.827,568	1	619.567,781 739.842,248	18.199

** Lungimile segmentelor sunt determinate în planul de proiecție Stereo 70 și sunt rotunjite la 1 milimetru.

*** Distanța dintre puncte este formată din segmente cumulate ce sunt mai mici decât valoarea 1 milimetru.

Neutilizabil în Circuitul Civil

**DATE DESPRE IMOBILUL NR. 619**

Oficiul de Cadastru și Publicitate Imobiliară BOTOSANI
Biroul de Cadastru și Publicitate Imobiliară Dorohoi

A. Partea I. Descrierea imobilului

TEREN Extravilan

Adresa: Jud. Botosani

Nr. Crt	Nr cadastral Nr. topografic	Suprafața* (mp)	Observații / Referințe
A1		1.208	Sector cadastral:17 Teren neimprejmuit; Imobilul se gaseste conform TP in pc 215/111, 219/43, 225/3, 227/64, 229/17. Diferenta de 2042mp se gaseste la imobilul ID 459 si diferenta de 1650mp se gaseste la imobilul ID 460

B. Partea II. Proprietari și acte

Inscrieri privitoare la dreptul de proprietate și alte drepturi reale	Referințe
/	
Act Administrativ nr. 25363, din 27/05/1994 emis de CJSIPT BOTOSANI (Titlu proprietate);	
B1	A1
Intabulare, drept de PROPRIETATE, dobandit prin Reconstituire, cota actuala 1/1, cota initiala 1/1 1) ARIM COSTACHE, Lipsa C.N.P.	

C. Partea III. SARCINI .

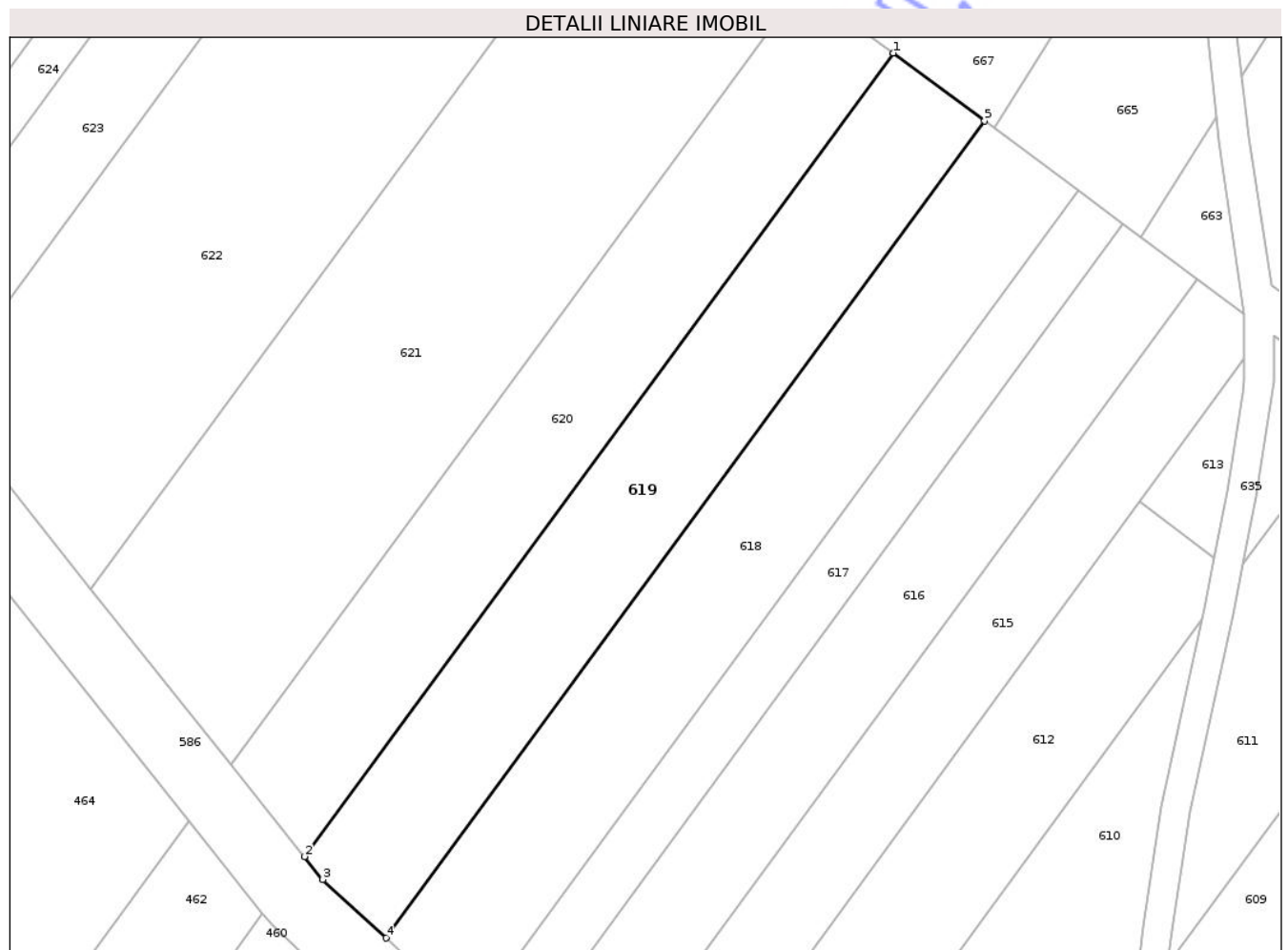
Inscrieri privind dezmembramintele dreptului de proprietate, drepturi reale de garanție și sarcini	Referințe
NU SUNT	

Anexa Nr. 1 La Partea I

Teren

Nr cadastral	Suprafața (mp)*	Observații / Referințe
	1.208	Imobilul se gaseste conform TP in pc 215/111, 219/43, 225/3, 227/64, 229/17. Diferenta de 2042mp se gaseste la imobilul ID 459 si diferenta de 1650mp se gaseste la imobilul ID 460

* Suprafața este determinată în planul de proiecție Stereo 70.



Date referitoare la teren

Crt	Categorie folosință	Intravilan	Suprafața (mp)	Tarla	Parcelă	Nr. topo	Observații / Referințe
1	ape statatoare	NU	300	14	229/17	-	
2	pasune	NU	908	14	227/64	-	

Lungime Segmente

1) Valorile lungimilor segmentelor sunt obținute din proiecție în plan.

Punct început	X / Y	Punct sfârșit	X / Y	Lungime segment (** (m)
1	619.531,695 739.873,674	2	619.471,232 739.791,179	102.28
2	619.471,232 739.791,179	3	619.473,11 739.788,828	3.009
3	619.473,11 739.788,828	4	619.479,606 739.782,818	8.85
4	619.479,606 739.782,818	5	619.541,076 739.866,706	103.999

Punct început	X / Y	Punct sfârșit	X / Y	Lungime segment (** (m)
5	619.541,076 739.866,706	1	619.531,695 739.873,674	11.686

** Lungimile segmentelor sunt determinate în planul de proiecție Stereo 70 și sunt rotunjite la 1 milimetru.

*** Distanța dintre puncte este formată din segmente cumulate ce sunt mai mici decât valoarea 1 milimetru.

Neutilizabil în Circuitul Civil

**DATE DESPRE IMOBILUL NR. 621**

Oficiul de Cadastru și Publicitate Imobiliară BOTOSANI
Biroul de Cadastru și Publicitate Imobiliară Dorohoi

A. Partea I. Descrierea imobilului

TEREN Extravilan

Adresa: Jud. Botosani

Nr. Crt	Nr cadastral Nr. topografic	Suprafața* (mp)	Observații / Referințe
A1		2.140	Sector cadastral:17 Teren neimprejmuit; Imobilul se gaseste conform TP in pc 215/113, 219/41, 227/61, 223, 224, 225/1, 229/15. Diferenta de 5114mp se gaseste la imobilul ID 463 si diferenta de 6546mp se gaseste la imobilul ID 464

B. Partea II. Proprietari și acte

Inscrieri privitoare la dreptul de proprietate și alte drepturi reale	Referințe
/	
Act Administrativ nr. 45152, din 21/11/1994 emis de CJSIPT BOTOSANI (Titlu proprietate);	
B1	A1
Intabulare, drept de PROPRIETATE, dobandit prin Reconstituire, cota actuala 1/1, cota initiala 1/1 1) APACHITEI COSTACHE, Lipsa C.N.P.	

C. Partea III. SARCINI .

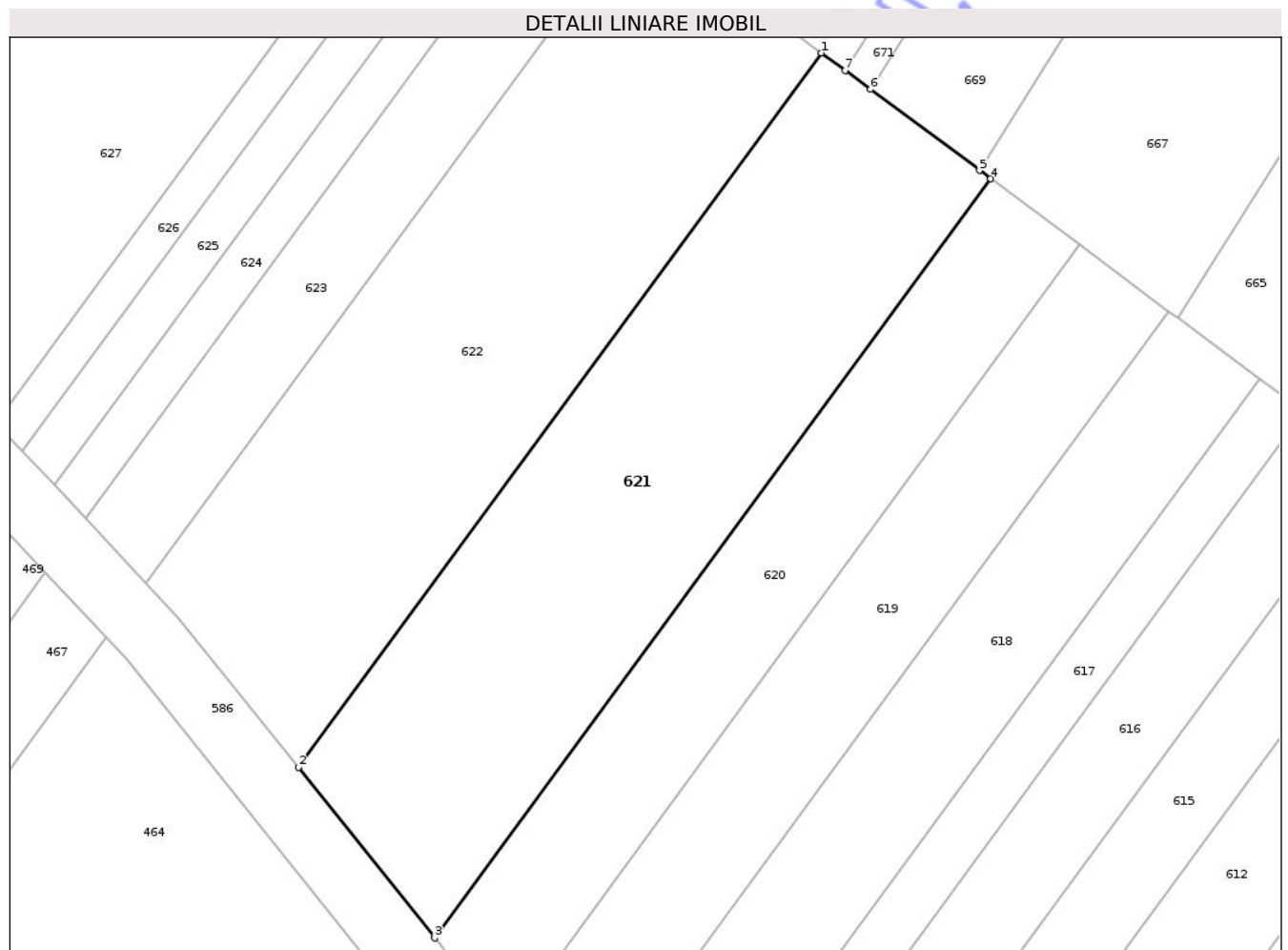
Inscrieri privind dezmembramintele dreptului de proprietate, drepturi reale de garanție și sarcini	Referințe
NU SUNT	

Anexa Nr. 1 La Partea I

Teren

Nr cadastral	Suprafața (mp)*	Observații / Referințe
	2.140	Imobilul se gaseste conform TP in pc 215/113, 219/41, 227/61, 223, 224, 225/1, 229/15. Diferenta de 5114mp se gaseste la imobilul ID 463 si diferenta de 6546mp se gaseste la imobilul ID 464

* Suprafata este determinată in planul de proiecție Stereo 70.



Date referitoare la teren

Crt	Categorie folosință	Intravilan	Suprafața (mp)	Tarla	Parcelă	Nr. topo	Observații / Referințe
1	ape statatoare	NU	700	14	229/15	-	
2	pasune	NU	1.440	14	227/61	-	

Lungime Segmente

1) Valorile lungimilor segmentelor sunt obținute din proiecție în plan.

Punct început	X / Y	Punct sfârșit	X / Y	Lungime segment (** (m)
1	619.504,456 739.893,911	2	619.449,295 739.818,633	93.325
2	619.449,295 739.818,633	3	619.463,673 739.800,639	23.033
3	619.463,673 739.800,639	4	619.522,304 739.880,652	99.195
4	619.522,304 739.880,652	5	619.521,113 739.881,536	1.483

Punct început	X / Y	Punct sfârșit	X / Y	Lungime segment (** (m)
5	619.521,113 739.881,536	6	619.509,62 739.890,075	14.318
6	619.509,62 739.890,075	7	619.506,94 739.892,066	3.339
7	619.506,94 739.892,066	1	619.504,456 739.893,911	3.094

** Lungimile segmentelor sunt determinate în planul de proiecție Stereo 70 și sunt rotunjite la 1 milimetru.

*** Distanța dintre puncte este formată din segmente cumulate ce sunt mai mici decât valoarea 1 milimetru.

Neutilizabil în Circuitul Civil

**DATE DESPRE IMOBILUL NR. 622**

Oficiul de Cadastru și Publicitate Imobiliară BOTOSANI
Biroul de Cadastru și Publicitate Imobiliară Dorohoi

A. Partea I. Descrierea imobilului

TEREN Extravilan

Adresa: Jud. Botosani

Nr. Crt	Nr cadastral Nr. topografic	Suprafața* (mp)	Observații / Referințe
A1		2.200	Sector cadastral:17 Teren neimprejmuit; Imobilul se gaseste conform TP in pc 227/62

B. Partea II. Proprietari și acte

Inscrieri privitoare la dreptul de proprietate și alte drepturi reale		Referințe
/		
Act Administrativ nr. 134569, din 11/12/2003 emis de CJSIPT BOTOSANI (Titlu proprietate);		
B1	Intabulare, drept de PROPRIETATE, dobandit prin Reconstituire, cota actuala 1/1, cota initiala 1/1 1) HUDISTEANU FLOAREA, Lipsa C.N.P. 2) ARIM OLGA, Lipsa C.N.P. 3) APACHITEI GHEORGHE, Lipsa C.N.P. 4) APACHITEI CONSTANTIN, Lipsa C.N.P. 5) BULMAGA ILIE, Lipsa C.N.P. 6) BULMAGA RUXANDA, Lipsa C.N.P. 7) APACHITEI VASILE, Lipsa C.N.P.	A1

C. Partea III. SARCINI .

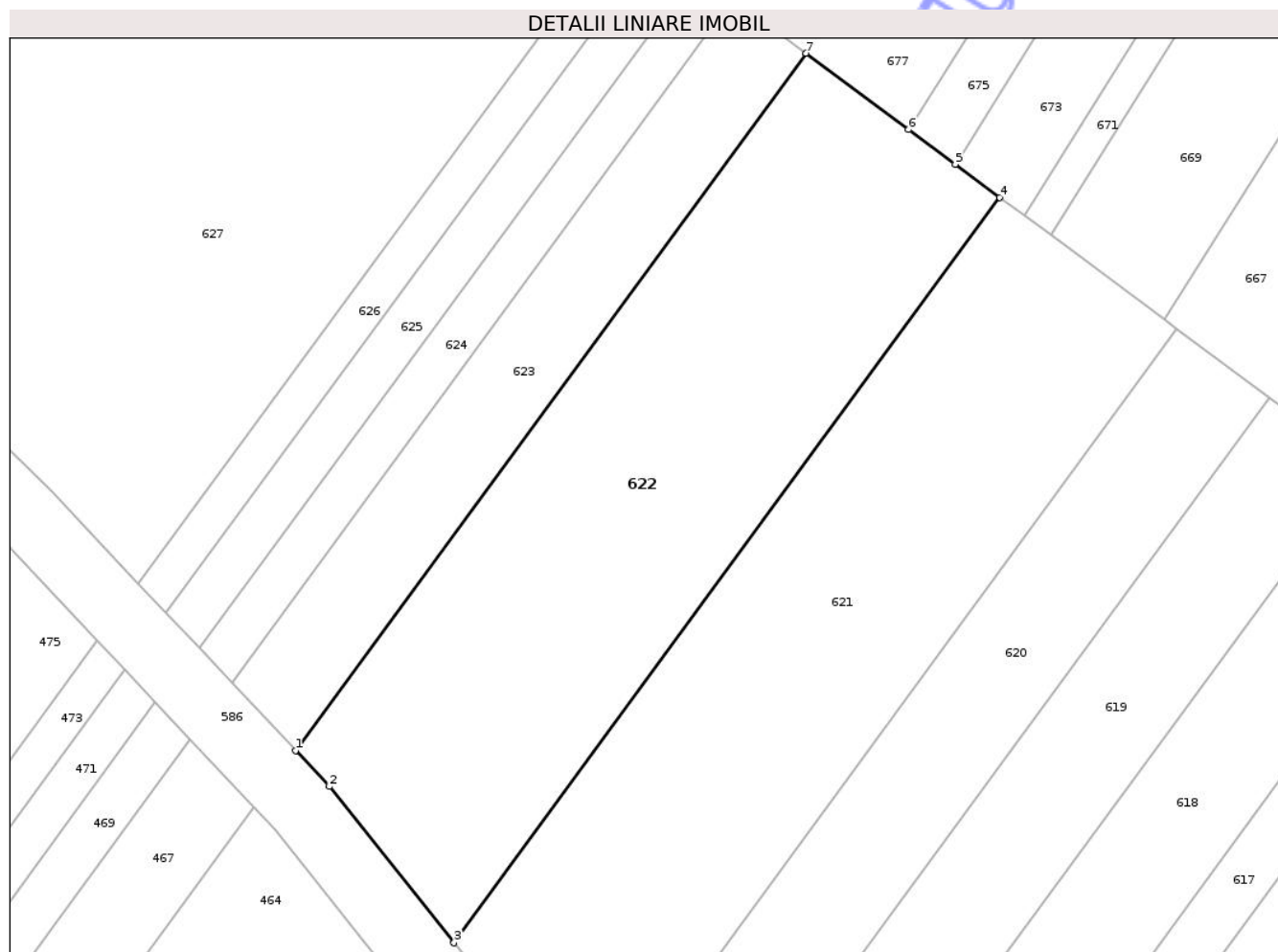
Inscrieri privind dezmembramintele dreptului de proprietate, drepturi reale de garanție și sarcini	Referințe
NU SUNT	

Anexa Nr. 1 La Partea I

Teren

Nr cadastral	Suprafața (mp)*	Observații / Referințe
	2.200	Imobilul se gaseste conform TP in pc 227/62

* Suprafața este determinată în planul de proiecție Stereo 70.



Date referitoare la teren

Crt	Categorie folosință	Intravilan	Suprafața (mp)	Tarla	Parcelă	Nr. topo	Observații / Referințe
1	pasune	NU	1.300	14	227/62	-	
2	ape statatoare	NU	900	14	229	-	

Lungime Segmente

1) Valorile lungimilor segmentelor sunt obținute din proiecție în plan.

Punct început	X / Y	Punct sfârșit	X / Y	Lungime segment (** (m)
1	619.433,268 739.838,051	2	619.436,684 739.834,415	4.989
2	619.436,684 739.834,415	3	619.449,295 739.818,633	20.202
3	619.449,295 739.818,633	4	619.504,456 739.893,911	93.325
4	619.504,456 739.893,911	5	619.499,951 739.897,258	5.612

Punct început	X / Y	Punct sfârșit	X / Y	Lungime segment (** (m)
5	619.499,951 739.897,258	6	619.495,237 739.900,76	5.872
6	619.495,237 739.900,76	7	619.484,866 739.908,466	12.921
7	619.484,866 739.908,466	1	619.433,268 739.838,051	87.296

** Lungimile segmentelor sunt determinate în planul de proiecție Stereo 70 și sunt rotunjite la 1 milimetru.

*** Distanța dintre puncte este formată din segmente cumulate ce sunt mai mici decât valoarea 1 milimetru.

Neutilizabil în Circuitul Civil

**DATE DESPRE IMOBILUL NR. 624**

Oficiul de Cadastru și Publicitate Imobiliară BOTOSANI
Biroul de Cadastru și Publicitate Imobiliară Dorohoi

A. Partea I. Descrierea imobilului

TEREN Extravilan

Nr. CF vechi:51362
Nr. cadastral vechi:51362

Adresa: Jud. Botosani

Nr. Crt	Nr cadastral Nr. topografic	Suprafața* (mp)	Observații / Referințe
A1	51362	400	Sector cadastral:17 Teren neimprejmuit; Imobilul se gaseste conform actului notarial in pc 227/58

B. Partea II. Proprietari și acte

Inscrieri privitoare la dreptul de proprietate și alte drepturi reale	Referințe
20447 / 18/08/2020	
Act Notarial nr. 565, din 13/08/2020 emis de BIN Pricop DORIN-EMANOIL;	
B5	A1
Intabulare, drept de PROPRIETATE, dobandit prin Conventie, cota actuala 1/1, cota initiala 1/1	
1) NAZARE LENUȚA, căsătorită cu	
2) NAZARE COSTEL, bun comun	

C. Partea III. SARCINI .

Inscrieri privind dezmembramintele dreptului de proprietate, drepturi reale de garanție și sarcini	Referințe
NU SUNT	

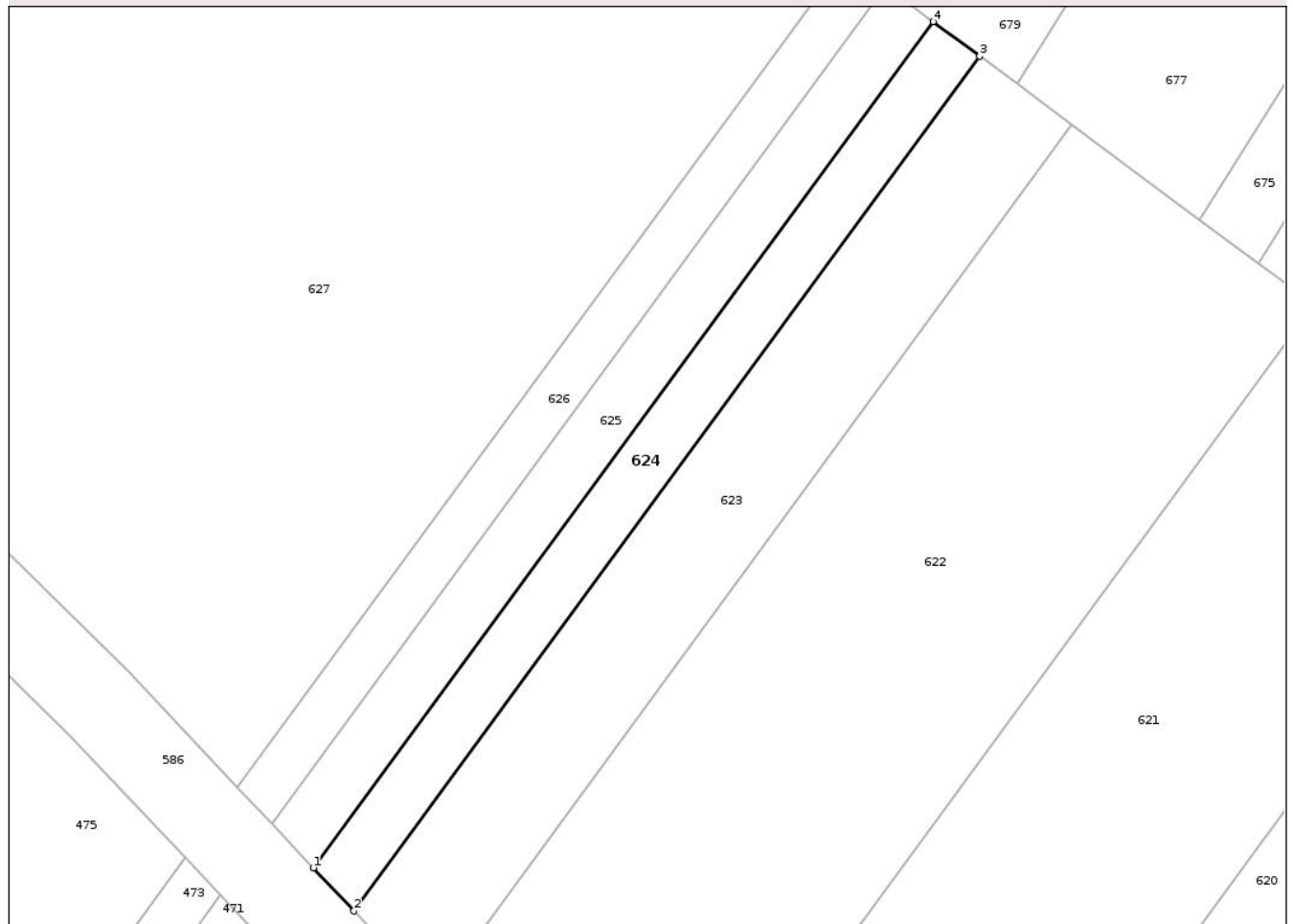
Anexa Nr. 1 La Partea I

Teren

Nr cadastral	Suprafața (mp)*	Observații / Referințe
51362	400	Imobilul se gaseste conform actului notarial in pc 227/58

* Suprafața este determinată în planul de proiecție Stereo 70.

DETALII LINIARE IMOBIL



Date referitoare la teren

Crt	Categorie folosință	Intravilan	Suprafața (mp)	Tarla	Parcelă	Nr. topo	Observații / Referințe
1	pasune	NU	300	-	227/58	-	
2	ape statatoare	NU	100	-	229	-	

Lungime Segmente

1) Valorile lungimilor segmentelor sunt obținute din proiecție în plan.

Punct început	X / Y	Punct sfârșit	X / Y	Lungime segment (** (m)
1	619.423,552 739.848,39	2	619.426,822 739.844,911	4.775
2	619.426,822 739.844,911	3	619.477,437 739.913,985	85.633
3	619.477,437 739.913,985	4	619.473,669 739.916,784	4.694
4	619.473,669 739.916,784	1	619.423,552 739.848,39	84.791

** Lungimile segmentelor sunt determinate în planul de proiecţie Stereo 70 şi sunt rotunjite la 1 milimetru.

*** Distanţa dintre puncte este formată din segmente cumulate ce sunt mai mici decât valoarea 1 milimetru.

Neutilizabil în Circuitul
Civil

**DATE DESPRE IMOBILUL NR. 628**

Oficiul de Cadastru și Publicitate Imobiliară BOTOSANI
Biroul de Cadastru și Publicitate Imobiliară Dorohoi

A. Partea I. Descrierea imobilului

TEREN Extravilan

Adresa: Jud. Botosani

Nr. Crt	Nr cadastral Nr. topografic	Suprafața* (mp)	Observații / Referințe
A1		304	Sector cadastral:17 Teren neimprejmuit; Imobilul se gaseste conform TP in pc 227/55,215/121, 217/1, 218/1, 219/34. Diferenta de 2541mp se gaseste la imobilul ID 476 si diferenta de 1755mp se gaseste la imobilul ID 477

B. Partea II. Proprietari și acte

Inscrieri privitoare la dreptul de proprietate și alte drepturi reale	Referințe
/	
Act Administrativ nr. 41830, din 14/07/1994 emis de CJSIPT BOTOSANI (Titlu proprietate);	
B1	A1
Intabulare, drept de PROPRIETATE, dobandit prin Reconstituire, cota actuala 1/1, cota initiala 1/1 1) PINTILEI NECULAI, Lipsa C.N.P.	

C. Partea III. SARCINI .

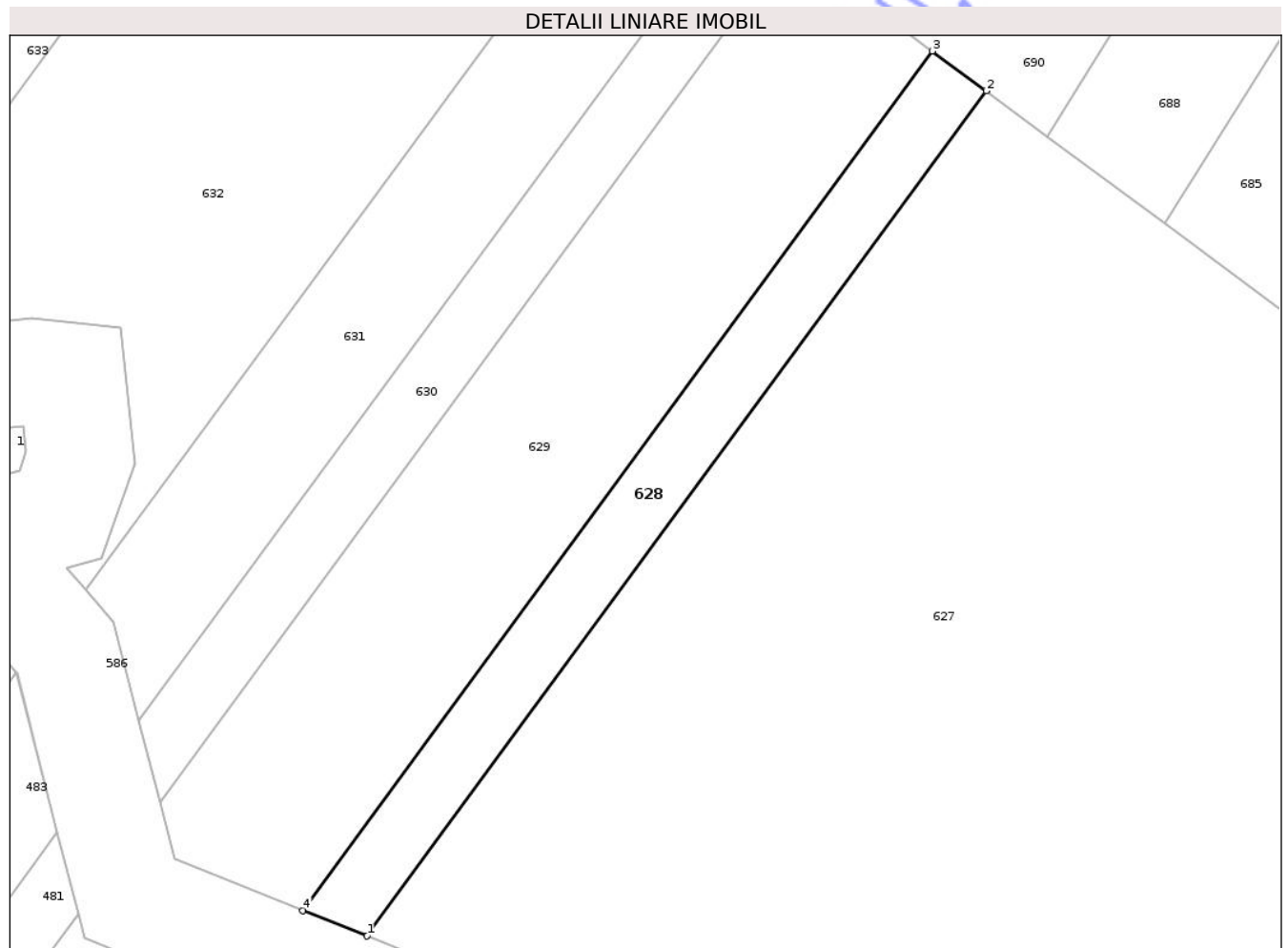
Inscrieri privind dezmembramintele dreptului de proprietate, drepturi reale de garanție și sarcini	Referințe
NU SUNT	

Anexa Nr. 1 La Partea I

Teren

Nr cadastral	Suprafața (mp)*	Observații / Referințe
	304	Imobilul se gaseste conform TP in pc 227/55,215/121, 217/1, 218/1, 219/34. Diferenta de 2541mp se gaseste la imobilul ID 476 si diferenta de 1755mp se gaseste la imobilul ID 477

* Suprafața este determinată în planul de proiecție Stereo 70.



Date referitoare la teren

Crt	Categorie folosință	Intravilan	Suprafața (mp)	Tarla	Parcelă	Nr. topo	Observații / Referințe
1	pasune	NU	304	14	227/55	-	

Lungime Segmente

1) Valorile lungimilor segmentelor sunt obținute din proiecție în plan.

Punct început	X / Y	Punct sfârșit	X / Y	Lungime segment (** (m)
1	619.374,442 739.904,861	2	619.415,076 739.960,315	68.748
2	619.415,076 739.960,315	3	619.411,56 739.962,925	4.379
3	619.411,56 739.962,925	4	619.370,235 739.906,533	69.913
4	619.370,235 739.906,533	1	619.374,442 739.904,861	4.527

** Lungimile segmentelor sunt determinate în planul de proiecţie Stereo 70 şi sunt rotunjite la 1 milimetru.

*** Distanţa dintre puncte este formată din segmente cumulate ce sunt mai mici decât valoarea 1 milimetru.

Neutilizabil în Circuitul
Civil

**DATE DESPRE IMOBILUL NR. 630**

Oficiul de Cadastru și Publicitate Imobiliară BOTOSANI
Biroul de Cadastru și Publicitate Imobiliară Dorohoi

A. Partea I. Descrierea imobilului

TEREN Extravilan

Adresa: Jud. Botosani

Nr. Crt	Nr cadastral Nr. topografic	Suprafața* (mp)	Observații / Referințe
A1		290	Sector cadastral:17 Teren neimprejmuit; Imobilul se gaseste conform TP in pc 215/122, 218/2, 217/2, 219/33, 227/54. Diferenta de 920mp se gaseste la imobilul ID 480 si diferenta de 590mp se gaseste la imobilul ID 481

B. Partea II. Proprietari și acte

Inscrieri privitoare la dreptul de proprietate și alte drepturi reale	Referințe
/	
Act Administrativ nr. 35574, din 14/09/1994 emis de CJSIPT BOTOSANI (Titlu proprietate);	
B1	A1
Intabulare, drept de PROPRIETATE, dobandit prin Reconstituire, cota actuala 1/1, cota initiala 1/1	
1) ANIȚUCĂ OLGA, Lipsa C.N.P.	
2) ANIȚUCĂ ȘTEFAN, Lipsa C.N.P.	
3) COZMIUC ELENA, Lipsa C.N.P.	

C. Partea III. SARCINI .

Inscrieri privind dezmembramentele dreptului de proprietate, drepturi reale de garanție și sarcini	Referințe
NU SUNT	

Anexa Nr. 1 La Partea I

Teren

Nr cadastral	Suprafața (mp)*	Observații / Referințe
	290	Imobilul se gaseste conform TP in pc 215/122, 218/2, 217/2, 219/33, 227/54. Diferenta de 920mp se gaseste la imobilul ID 480 si diferenta de 590mp se gaseste la imobilul ID 481

* Suprafața este determinată în planul de proiecție Stereo 70.

DETALII LINIARE IMOBIL



Date referitoare la teren

Crt	Categorie folosință	Intravilan	Suprafața (mp)	Tarla	Parcelă	Nr. topo	Observații / Referințe
1	pasune	NU	290	14	227/54	-	

Lungime Segmente

1) Valorile lungimilor segmentelor sunt obținute din proiecție în plan.

Punct început	X / Y	Punct sfârșit	X / Y	Lungime segment (** (m)
1	619.398,686 739.972,484	2	619.359,472 739.918,973	66.341
2	619.359,472 739.918,973	3	619.360,831 739.913,627	5.516
3	619.360,831 739.913,627	4	619.402,101 739.969,948	69.823
4	619.402,101 739.969,948	5	619.400,772 739.970,942	1.66

Punct început	X / Y	Punct sfârșit	X / Y	Lungime segment (** (m)
5	619.400,772 739.970,942	1	619.398,686 739.972,484	2.594

** Lungimile segmentelor sunt determinate în planul de proiecție Stereo 70 și sunt rotunjite la 1 milimetru.

*** Distanța dintre puncte este formată din segmente cumulate ce sunt mai mici decât valoarea 1 milimetru.

Neutilizabil în Circuitul Civil

**DATE DESPRE IMOBILUL NR. 632**

Oficiul de Cadastru și Publicitate Imobiliară BOTOSANI
Biroul de Cadastru și Publicitate Imobiliară Dorohoi

A. Partea I. Descrierea imobilului

TEREN Extravilan

Adresa: Jud. Botosani

Nr. Crt	Nr cadastral Nr. topografic	Suprafața* (mp)	Observații / Referințe
A1		1.124	Sector cadastral:17 Teren neimprejmuit; Imobilul se gaseste conform TP in pc 215/124, 219/32, 227/52, 217/4, 218/4. Diferenta de 4981mp se gaseste la imobilul ID 484, diferenta de 3225mp se gaseste la imobilul ID 485 și diferenta de 70mp se gaseste la imobilul ID 1

B. Partea II. Proprietari și acte

Inscrieri privitoare la dreptul de proprietate și alte drepturi reale	Referințe
/	
Act Administrativ nr. 35568, din 14/06/1994 emis de CJSIPT BOTOSANI (Titlu proprietate);	
B1	A1
Intabulare, drept de PROPRIETATE, dobandit prin Reconstituire, cota actuala 1/1, cota initiala 1/1	
1) AILLOAIE MARIA, Lipsa C.N.P.	
2) ANIȚUCA DUMITRU, Lipsa C.N.P.	

C. Partea III. SARCINI .

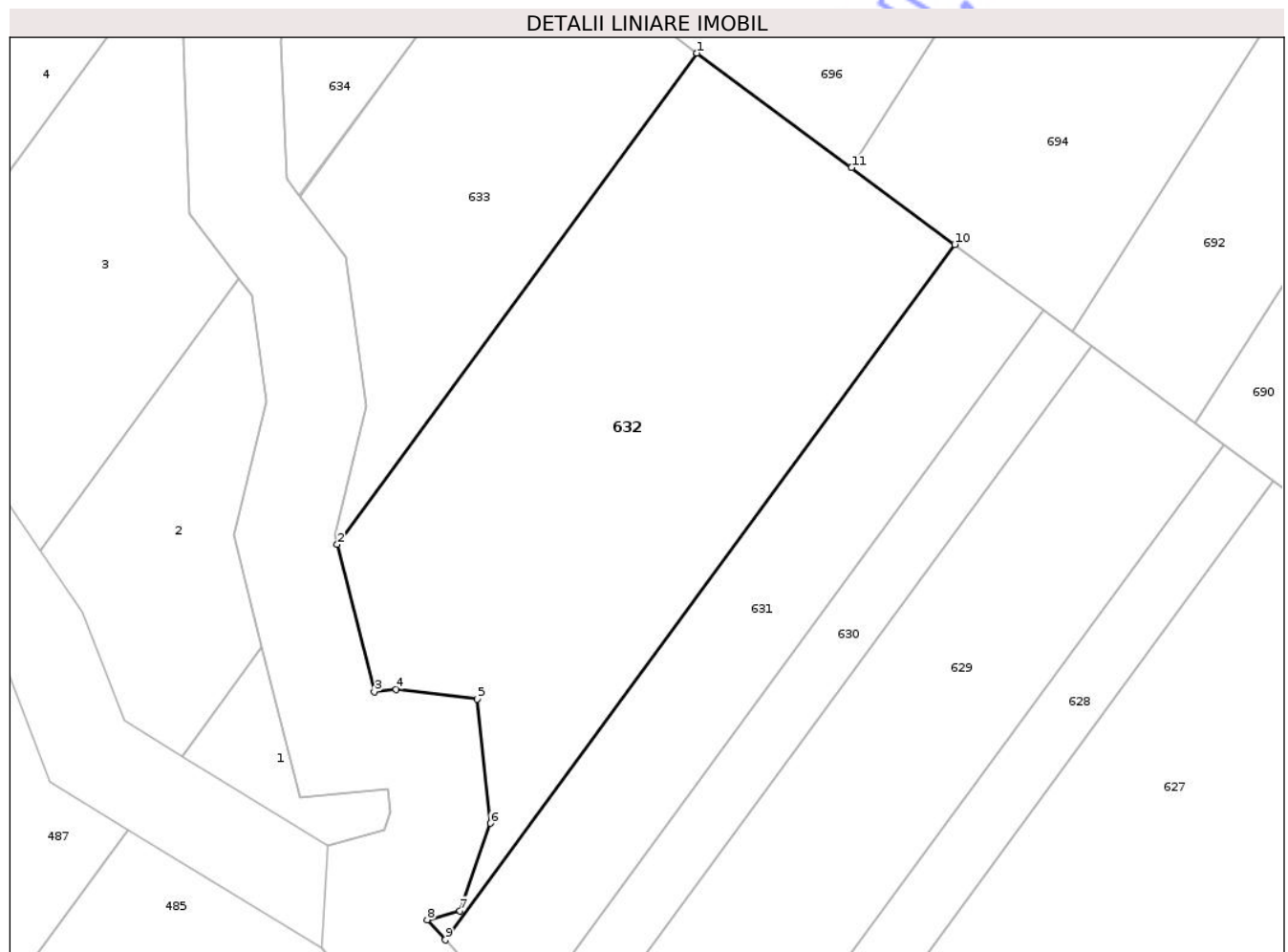
Inscrieri privind dezmembramintele dreptului de proprietate, drepturi reale de garanție și sarcini	Referințe
NU SUNT	

Anexa Nr. 1 La Partea I

Teren

Nr cadastral	Suprafața (mp)*	Observații / Referințe
	1.124	Imobilul se gaseste conform TP in pc 215/124, 219/32, 227/52, 217/4, 218/4. Diferenta de 4981mp se gaseste la imobilul ID 484, diferenta de 3225mp se gaseste la imobilul ID 485 si diferenta de 70mp se gaseste la imobilul ID 1

* Suprafața este determinată în planul de proiecție Stereo 70.



Date referitoare la teren

Crt	Categorie folosință	Intravilan	Suprafața (mp)	Tarla	Parcelă	Nr. topo	Observații / Referințe
1	pasune	NU	1.124	14	227/52	-	

Lungime Segmente

1) Valorile lungimilor segmentelor sunt obținute din proiecție în plan.

Punct început	X / Y	Punct sfârșit	X / Y	Lungime segment (** (m)
1	619.373,957 739.990,843	2	619.348,265 739.955,784	43.465
2	619.348,265 739.955,784	3	619.350,906 739.945,278	10.833
3	619.350,906 739.945,278	4	619.352,472 739.945,429	1.573
4	619.352,472 739.945,429	5	619.358,249 739.944,739	5.818

Punct început	X / Y	Punct sfârșit	X / Y	Lungime segment (** (m)
5	619.358,249 739.944,739	6	619.359,202 739.935,876	8.914
6	619.359,202 739.935,876	7	619.357,039 739.929,644	6.597
7	619.357,039 739.929,644	8	619.354,702 739.929,001	2.424
8	619.354,702 739.929,001	9	619.355,983 739.927,555	1.932
9	619.355,983 739.927,555	10	619.392,353 739.977,185	61.53
10	619.392,353 739.977,185	11	619.384,989 739.982,668	9.181
11	619.384,989 739.982,668	1	619.373,957 739.990,843	13.731

** Lungimile segmentelor sunt determinate în planul de proiecție Stereo 70 și sunt rotunjite la 1 milimetru.

*** Distanța dintre puncte este formată din segmente cumulate ce sunt mai mici decât valoarea 1 milimetru.

Neutilizabil în Circuitul Civil

**DATE DESPRE IMOBILUL NR. 634**

Oficiul de Cadastru și Publicitate Imobiliară BOTOSANI
Biroul de Cadastru și Publicitate Imobiliară Dorohoi

A. Partea I. Descrierea imobilului

TEREN Extravilan

Adresa: Jud. Botosani

Nr. Crt	Nr cadastral Nr. topografic	Suprafața* (mp)	Observații / Referințe
A1		273	Sector cadastral:17 Teren neimprejmuit; Imobilul se gaseste conform TP in pc 215/127, 219/31, 217/6, 218/10, 227/63, 123/51. Diferenta de 4080mp se gaseste la imobilul ID 488, diferenta de 2579mp se gaseste la imobilul ID 489 si diferenta de 568mp se gaseste la imobilul ID 3

B. Partea II. Proprietari și acte

Inscrieri privitoare la dreptul de proprietate și alte drepturi reale	Referințe
/	
Act Administrativ nr. 134570, din 11/12/2003 emis de CJSIPT BOTOSANI (Titlu proprietate);	
B1	A1
Intabulare, drept de PROPRIETATE, dobandit prin Reconstituire, cota actuala 1/1, cota initiala 1/1 1) HUDISTEANU NECULAI, Lipsa C.N.P.	

C. Partea III. SARCINI .

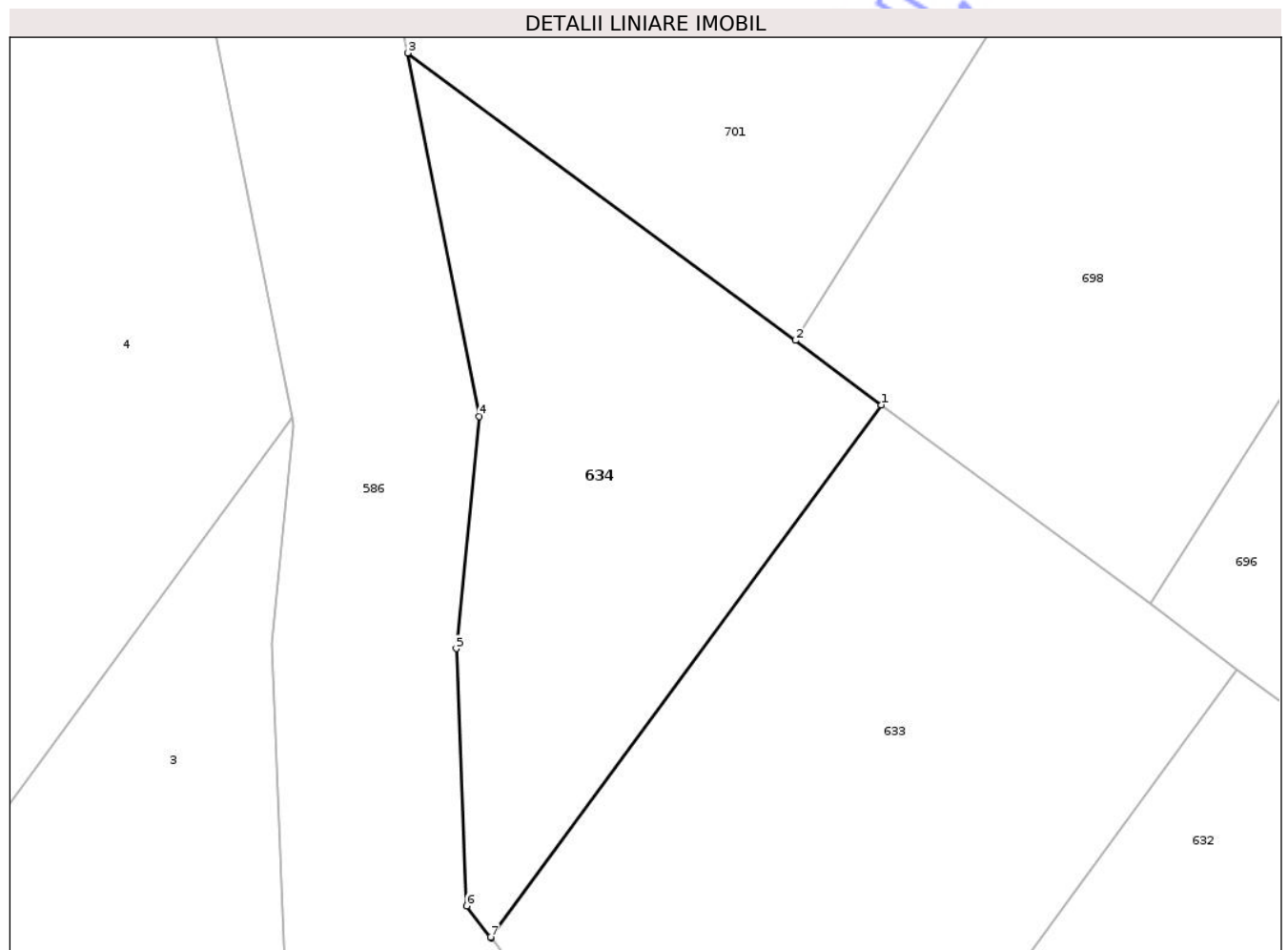
Inscrieri privind dezmembramintele dreptului de proprietate, drepturi reale de garanție și sarcini	Referințe
NU SUNT	

Anexa Nr. 1 La Partea I

Teren

Nr cadastral	Suprafața (mp)*	Observații / Referințe
	273	Imobilul se gaseste conform TP in pc 215/127, 219/31, 217/6, 218/10, 227/63, 123/51. Diferenta de 4080mp se gaseste la imobilul ID 488, diferenta de 2579mp se gaseste la imobilul ID 489 si diferenta de 568mp se gaseste la imobilul ID 3

* Suprafata este determinată in planul de proiectie Stereo 70.



Date referitoare la teren

Crt	Categorie folosință	Intravilan	Suprafața (mp)	Tarla	Parcelă	Nr. topo	Observații / Referințe
1	faneata	NU	273	14	227/63	-	

Lungime Segmente

1) Valorile lungimilor segmentelor sunt obținute din proiectie în plan.

Punct început	X / Y	Punct sfârșit	X / Y	Lungime segment (** (m)
1	619.360,429 740.000,887	2	619.357,161 740.003,342	4.087
2	619.357,161 740.003,342	3	619.342,409 740.014,265	18.356
3	619.342,409 740.014,265	4	619.345,14 740.000,458	14.075
4	619.345,14 740.000,458	5	619.344,263 739.991,63	8.871

Punct început	X / Y	Punct sfârșit	X / Y	Lungime segment (** (m)
5	619.344,263 739.991,63	6	619.344,66 739.981,846	9.792
6	619.344,66 739.981,846	7	619.345,562 739.980,66	1.49
7	619.345,562 739.980,66	8	619.345,585 739.980,63	0.038
8	619.345,585 739.980,63	1	619.360,429 740.000,887	25.114

** Lungimile segmentelor sunt determinate în planul de proiecție Stereo 70 și sunt rotunjite la 1 milimetru.

*** Distanța dintre puncte este formată din segmente cumulate ce sunt mai mici decât valoarea 1 milimetru.

Neutilizabil în Circuitul Civil

**DATE DESPRE IMOBILUL NR. 636**

Oficiul de Cadastru și Publicitate Imobiliară BOTOSANI
Biroul de Cadastru și Publicitate Imobiliară Dorohoi

A. Partea I. Descrierea imobilului

TEREN Extravilan

Adresa: Jud. Botosani

Nr. Crt	Nr cadastral Nr. topografic	Suprafața* (mp)	Observații / Referințe
A1		8.874	Sector cadastral:17 Teren neimprejmuit; Imobilul se gaseste conform TP in pc 241/6, 275/3, 243/4, 233/1. Diferenta de 11126mp se gaseste in CF 51041

B. Partea II. Proprietari și acte

Inscrieri privitoare la dreptul de proprietate și alte drepturi reale	Referințe
/	
Act Administrativ nr. 21038, din 07/10/1993 emis de CJSIPT BOTOSANI (Titlu proprietate);	
B1 Intabulare, drept de PROPRIETATE, dobandit prin Reconstituire, cota actuala 1/1, cota initiala 1/1 1) ATOMEI AGLAIA, Lipsa C.N.P.	A1

C. Partea III. SARCINI .

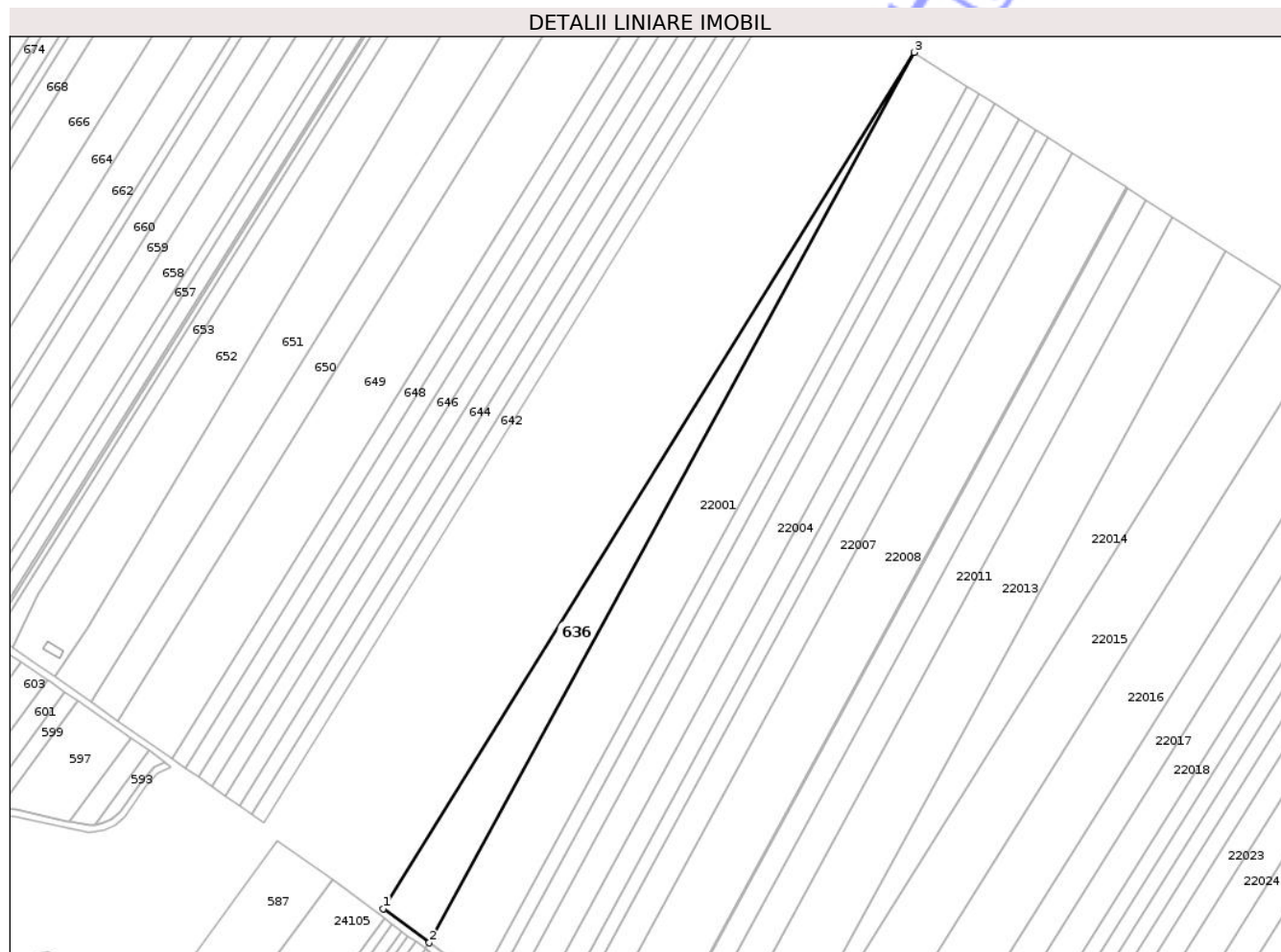
Inscrieri privind dezmembramintele dreptului de proprietate, drepturi reale de garanție și sarcini	Referințe
NU SUNT	

Anexa Nr. 1 La Partea I

Teren

Nr cadastral	Suprafața (mp)*	Observații / Referințe
	8.874	Imobilul se gaseste conform TP in pc 241/6, 275/3, 243/4, 233/1. Diferenta de 11126mp se gaseste in CF 51041

* Suprafața este determinată în planul de proiecție Stereo 70.



Date referitoare la teren

Crt	Categorie folosință	Intra vilan	Suprafața (mp)	Tarla	Parcelă	Nr. topo	Observații / Referințe
1	pasune	NU	5.974	14	241/6	-	
2	arabil	NU	2.900	14	233/1	-	

Lungime Segmente

1) Valorile lungimilor segmentelor sunt obținute din proiecție în plan.

Punct început	X / Y	Punct sfârșit	X / Y	Lungime segment (** (m)
1	619.843,276 739.655,032	2	619.868,73 739.636,064	31.744
2	619.868,73 739.636,064	3	620.138,81 740.132,065	564.766
3	620.138,81 740.132,065	1	619.843,276 739.655,032	561.16

** Lungimile segmentelor sunt determinate în planul de proiecție Stereo 70 și sunt rotunjite la 1 milimetru.

*** Distanţa dintre puncte este formată din segmente cumulate ce sunt mai mici decât valoarea 1 milimetru.

Neutilizabil în Circuitul
Civil

**DATE DESPRE IMOBILUL NR. 639**

Oficiul de Cadastru și Publicitate Imobiliară BOTOSANI
Biroul de Cadastru și Publicitate Imobiliară Dorohoi

A. Partea I. Descrierea imobilului

TEREN Extravilan

Adresa: Jud. Botosani

Nr. Crt	Nr cadastral Nr. topografic	Suprafața* (mp)	Observații / Referințe
A1		10.000	Sector cadastral:17 Teren neimprejmuit; Imobilul se gaseste conform TP in pc 241/3, 233/4, 243/1

B. Partea II. Proprietari și acte

Inscrieri privitoare la dreptul de proprietate și alte drepturi reale		Referințe
/		
Act Administrativ nr. 53224, din 29/08/1996 emis de CJSIPT BOTOSANI (Titlu proprietate);		
B1	Intabulare, drept de PROPRIETATE, dobandit prin Reconstituire, cota actuala 1/1, cota initiala 1/1 1) GUCEANU AGLAIA, Lipsa C.N.P. 2) GUCEANU GHEORGHE, Lipsa C.N.P. 3) GUCEANU AURICA, Lipsa C.N.P. 4) ROȘCA MARIA, Lipsa C.N.P. 5) ATOMEI FLOAREA, Lipsa C.N.P. 6) TRIFAN LAURA, Lipsa C.N.P.	A1

C. Partea III. SARCINI .

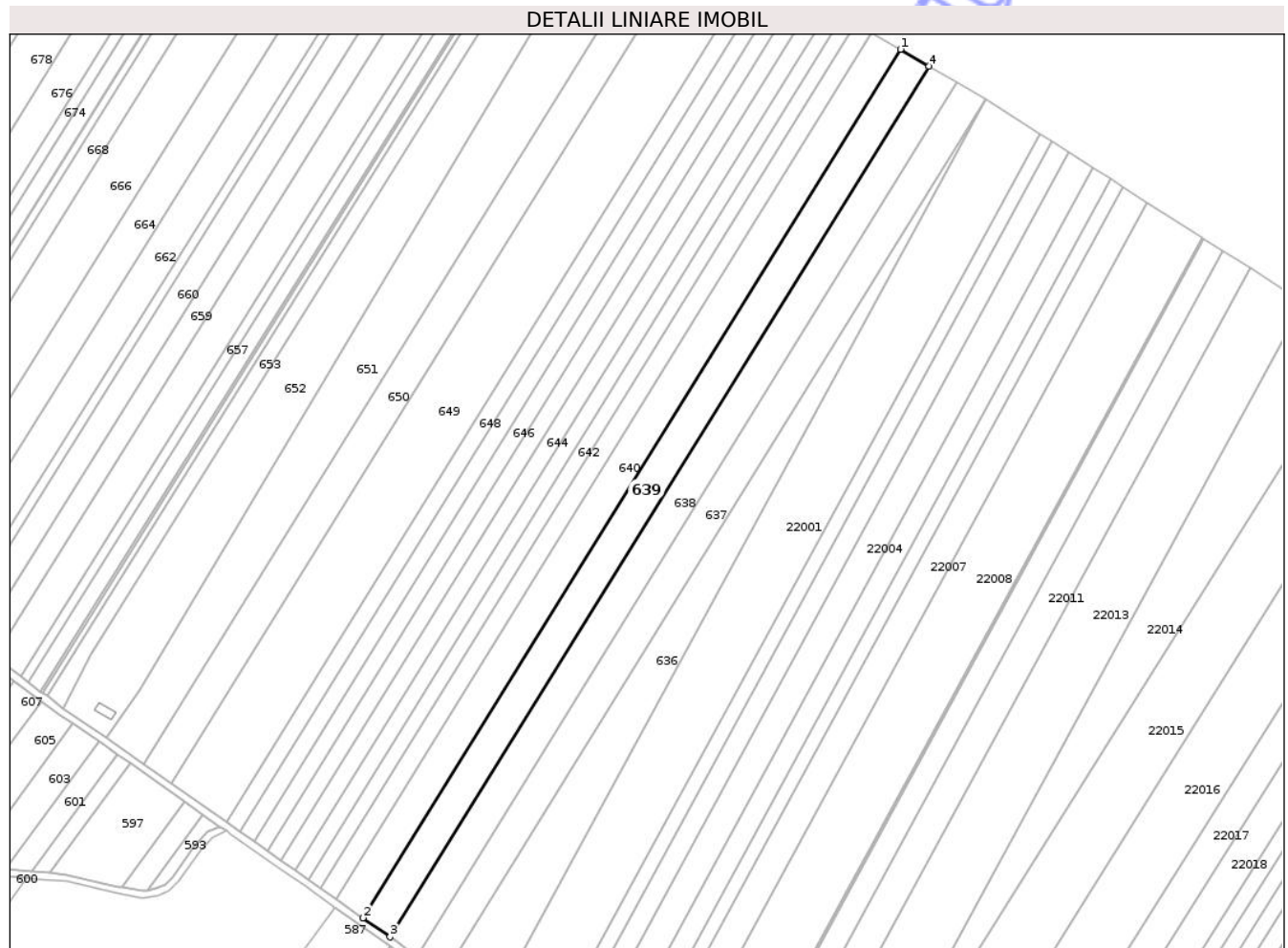
Inscrieri privind dezmembramintele dreptului de proprietate, drepturi reale de garanție și sarcini	Referințe
NU SUNT	

Anexa Nr. 1 La Partea I

Teren

Nr cadastral	Suprafața (mp)*	Observații / Referințe
	10.000	Imobilul se gaseste conform TP in pc 241/3, 233/4, 243/1

* Suprafața este determinată în planul de proiecție Stereo 70.



Date referitoare la teren

Crt	Categorie folosință	Intra vilan	Suprafața (mp)	Tarla	Parcelă	Nr. topo	Observații / Referințe
1	pasune	NU	2.000	14	241/3	-	
2	arabil	NU	8.000	14	233/4	-	

Lungime Segmente

1) Valorile lungimilor segmentelor sunt obținute din proiecție în plan.

Punct început	X / Y	Punct sfârșit	X / Y	Lungime segment (** (m)
1	620.092,491 740.159,321	2	619.799,713 739.686,735	555.928
2	619.799,713 739.686,735	3	619.814,444 739.676,401	17.994
3	619.814,444 739.676,401	4	620.107,978 740.150,207	557.364
4	620.107,978 740.150,207	1	620.092,491 740.159,321	17.97

** Lungimile segmentelor sunt determinate în planul de proiecţie Stereo 70 şi sunt rotunjite la 1 milimetru.

*** Distanţa dintre puncte este formată din segmente cumulate ce sunt mai mici decât valoarea 1 milimetru.

Neutilizabil în Circuitul
Civil

**DATE DESPRE IMOBILUL NR. 641**

Oficiul de Cadastru și Publicitate Imobiliară BOTOSANI
Biroul de Cadastru și Publicitate Imobiliară Dorohoi

A. Partea I. Descrierea imobilului

TEREN Extravilan

Adresa: Jud. Botosani

Nr. Crt	Nr cadastral Nr. topografic	Suprafața* (mp)	Observații / Referințe
A1		5.600	Sector cadastral:17 Teren neimprejmuit; Imobilul se gaseste conform SC în pc 233/6

B. Partea II. Proprietari și acte

Inscrieri privitoare la dreptul de proprietate și alte drepturi reale		Referințe
/		
Hotarare Judecatoreasca nr. 1251, din 22/11/2012 emis de JUDECATORIA DARABANI (Act de partaj);		
B1	Intabulare, drept de PROPRIETATE, dobandit prin Hotarare Judecatoreasca, cota actuala 1/1, cota initiala 1/1 1) AVASILOAIE OLGA	A1

C. Partea III. SARCINI .

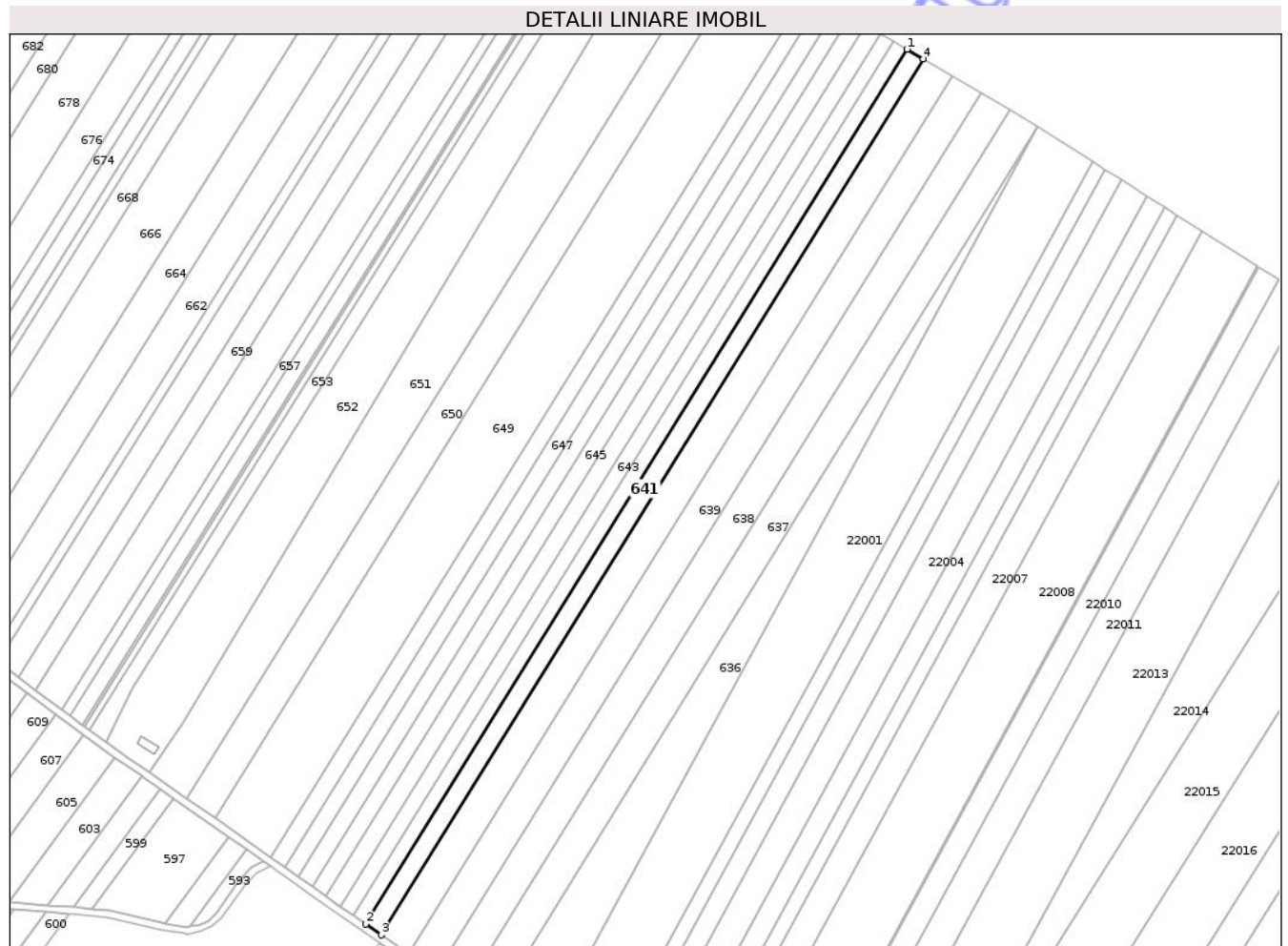
Inscrieri privind dezmembramintele dreptului de proprietate, drepturi reale de garanție și sarcini	Referințe
NU SUNT	

Anexa Nr. 1 La Partea I

Teren

Nr cadastral	Suprafața (mp)*	Observații / Referințe
	5.600	Imobilul se gaseste conform SC in pc 233/6

* Suprafața este determinată în planul de proiecție Stereo 70.



Date referitoare la teren

Crt	Categorie folosință	Intravilan	Suprafața (mp)	Tarla	Parcelă	Nr. topo	Observații / Referințe
1	arabil	NU	5.200	14	233/6	-	
2	pasune	NU	400	14	241	-	

Lungime Segmente

1) Valorile lungimilor segmentelor sunt obținute din proiecție în plan.

Punct început	X / Y	Punct sfârșit	X / Y	Lungime segment (** (m)
1	620.068,251 740.173,584	2	619.776,656 739.702,909	553.681
2	619.776,656 739.702,909	3	619.784,944 739.697,096	10.123
3	619.784,944 739.697,096	4	620.076,964 740.168,457	554.488
4	620.076,964 740.168,457	1	620.068,251 740.173,584	10.11

** Lungimile segmentelor sunt determinate în planul de proiecţie Stereo 70 şi sunt rotunjite la 1 milimetru.

*** Distanţa dintre puncte este formată din segmente cumulate ce sunt mai mici decât valoarea 1 milimetru.

Neutilizabil în Circuitul
Civil

**DATE DESPRE IMOBILUL NR. 623**

Oficiul de Cadastru și Publicitate Imobiliară BOTOSANI
Biroul de Cadastru și Publicitate Imobiliară Dorohoi

A. Partea I. Descrierea imobilului

TEREN Extravilan

Adresa: Jud. Botosani

Nr. Crt	Nr cadastral Nr. topografic	Suprafața* (mp)	Observații / Referințe
A1		800	Sector cadastral:17 Teren neimprejmuit; Imobilul se gaseste conform TP in pc 215/115, 219/140, 220/5, 227/60. Diferenta de 1815mp se gaseste la imobilul ID 466 si diferenta de 1285mp se gaseste la imobilul ID 467

B. Partea II. Proprietari și acte

Inscrieri privitoare la dreptul de proprietate și alte drepturi reale	Referințe
/	
Act Administrativ nr. 64659, din 30/07/2002 emis de CJSIPT BOTOSANI (Titlu proprietate);	
B1	A1
Intabulare, drept de PROPRIETATE, dobandit prin Constituire, cota actuala 1/1, cota initiala 1/1 1) ARAMĂ VIORICA, Lipsa C.N.P.	

C. Partea III. SARCINI .

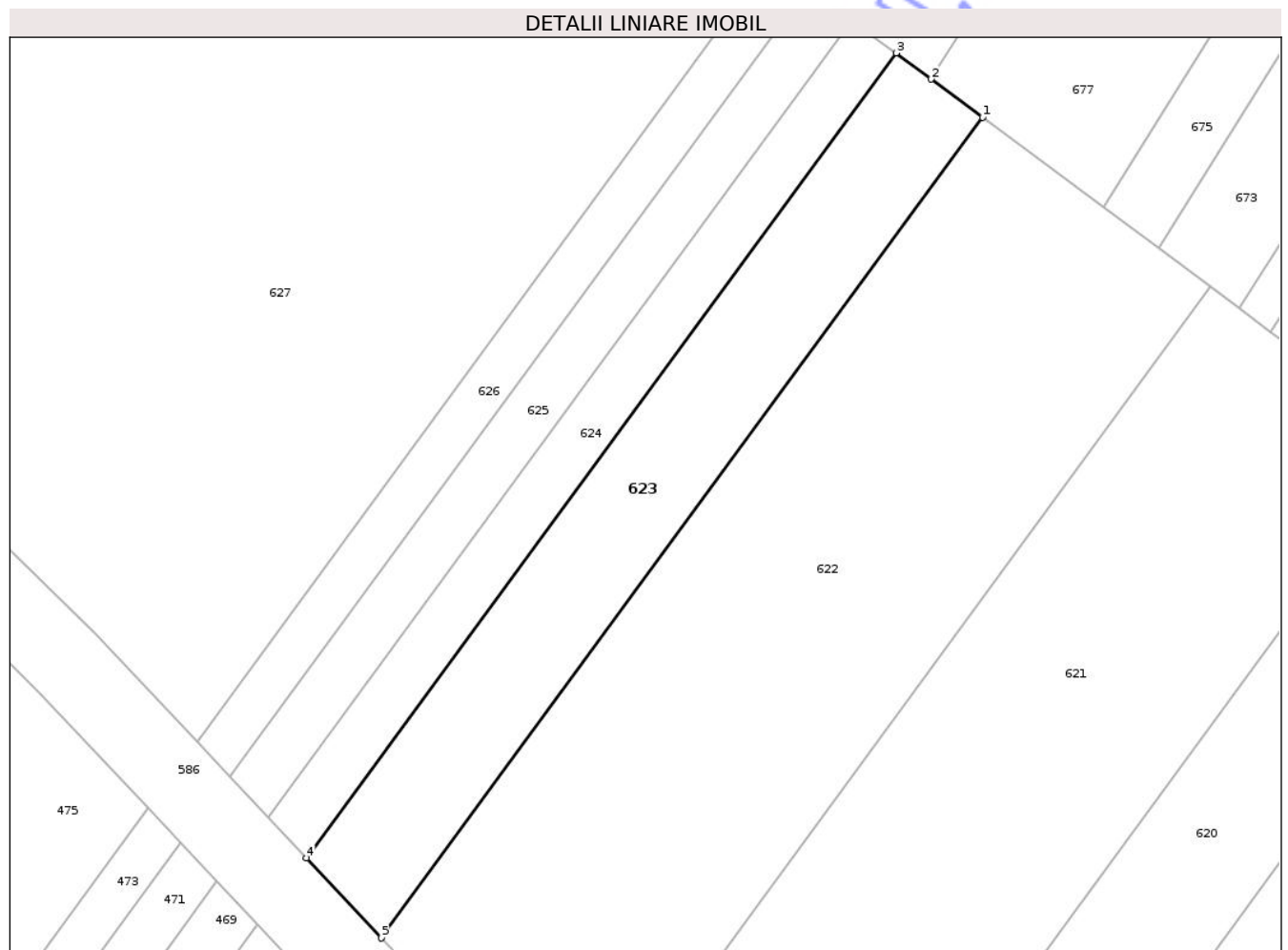
Inscrieri privind dezmembramintele dreptului de proprietate, drepturi reale de garanție și sarcini	Referințe
NU SUNT	

Anexa Nr. 1 La Partea I

Teren

Nr cadastral	Suprafața (mp)*	Observații / Referințe
	800	Imobilul se gaseste conform TP in pc 215/115, 219/140, 220/5, 227/60. Diferenta de 1815mp se gaseste la imobilul ID 466 si diferenta de 1285mp se gaseste la imobilul ID 467

* Suprafața este determinată în planul de proiecție Stereo 70.



Date referitoare la teren

Crt	Categorie folosință	Intravilan	Suprafața (mp)	Tarla	Parcelă	Nr. topo	Observații / Referințe
1	pasune	NU	550	14	227/60	-	
2	ape statatoare	NU	250	14	229	-	

Lungime Segmente

1) Valorile lungimilor segmentelor sunt obținute din proiecție în plan.

Punct început	X / Y	Punct sfârșit	X / Y	Lungime segment (** (m)
1	619.484,866 739.908,466	2	619.480,461 739.911,738	5.487
2	619.480,461 739.911,738	3	619.477,437 739.913,985	3.767
3	619.477,437 739.913,985	4	619.426,822 739.844,911	85.633
4	619.426,822 739.844,911	5	619.433,268 739.838,051	9.413

Punct început	X / Y	Punct sfârșit	X / Y	Lungime segment (** (m)
5	619.433,268 739.838,051	1	619.484,866 739.908,466	87.296

** Lungimile segmentelor sunt determinate în planul de proiecție Stereo 70 și sunt rotunjite la 1 milimetru.

*** Distanța dintre puncte este formată din segmente cumulate ce sunt mai mici decât valoarea 1 milimetru.

Neutilizabil în Circuitul Civil

**DATE DESPRE IMOBILUL NR. 620**

Oficiul de Cadastru și Publicitate Imobiliară BOTOSANI
Biroul de Cadastru și Publicitate Imobiliară Dorohoi

A. Partea I. Descrierea imobilului

TEREN Extravilan

Adresa: Jud. Botosani

Nr. Crt	Nr cadastral Nr. topografic	Suprafața* (mp)	Observații / Referințe
A1		1.178	Sector cadastral:17 Teren neimprejmuț; Imobilul se gaseste conform TP în pc 215/112, 219/42, 225/2, 227/78. Diferenta de 2079mp se gaseste la imobilul ID 461 si diferenta de 1643mp se gaseste la imobilul ID 462

B. Partea II. Proprietari și acte

Inscrieri privitoare la dreptul de proprietate și alte drepturi reale	Referințe
/	
Act Administrativ nr. 134571, din 11/12/2003 emis de CJSIPT BOTOSANI (Titlu proprietate);	
B1	A1
Intabulare, drept de PROPRIETATE, dobandit prin Reconstituire, cota actuala 1/1, cota initiala 1/1 1) ARIM TOADER, Lipsa C.N.P.	

C. Partea III. SARCINI .

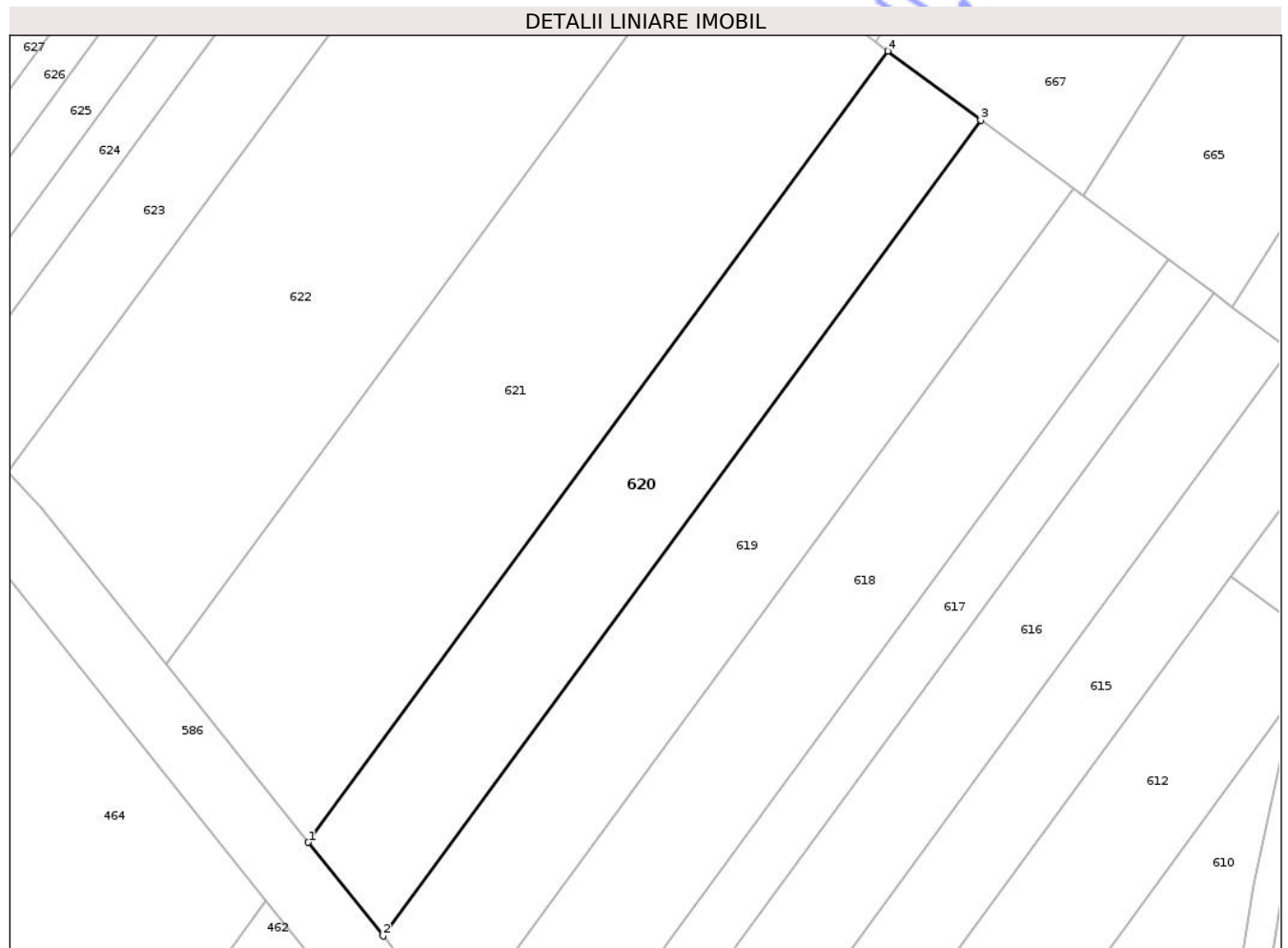
Inscrieri privind dezmembramintele dreptului de proprietate, drepturi reale de garanție și sarcini	Referințe
NU SUNT	

Anexa Nr. 1 La Partea I

Teren

Nr cadastral	Suprafața (mp)*	Observații / Referințe
	1.178	Imobilul se gaseste conform TP in pc 215/112, 219/42, 225/2, 227/78. Diferenta de 2079mp se gaseste la imobilul ID 461 si diferenta de 1643mp se gaseste la imobilul ID 462

* Suprafața este determinată în planul de proiecție Stereo 70.



Date referitoare la teren

Crt	Categorie folosință	Intravilan	Suprafața (mp)	Tarla	Parcelă	Nr. topo	Observații / Referințe
1	pasune	NU	800	14	227/78	-	
2	ape statatoare	NU	378	14	229	-	

Lungime Segmente

1) Valorile lungimilor segmentelor sunt obținute din proiecție în plan.

Punct început	X / Y	Punct sfârșit	X / Y	Lungime segment (** (m)
1	619.463,673 739.800,639	2	619.471,232 739.791,179	12.109
2	619.471,232 739.791,179	3	619.531,695 739.873,674	102.28
3	619.531,695 739.873,674	4	619.522,304 739.880,652	11.7
4	619.522,304 739.880,652	1	619.463,673 739.800,639	99.195

** Lungimile segmentelor sunt determinate în planul de proiecţie Stereo 70 şi sunt rotunjite la 1 milimetru.

*** Distanţa dintre puncte este formată din segmente cumulate ce sunt mai mici decât valoarea 1 milimetru.

Neutilizabil în Circuitul
Civil

**DATE DESPRE IMOBILUL NR. 625**

Oficiul de Cadastru și Publicitate Imobiliară BOTOSANI
Biroul de Cadastru și Publicitate Imobiliară Dorohoi

A. Partea I. Descrierea imobilului

TEREN Extravilan

Adresa: Jud. Botosani

Nr. Crt	Nr cadastral Nr. topografic	Suprafața* (mp)	Observații / Referințe
A1		404	Sector cadastral:17 Teren neimprejmuț; Imobilul se gaseste conform TP in pc 215/116, 219/38, 220/4, 229/13, 227/59. Diferenta de 983mp se gaseste la imobilul ID 470 si diferenta de 613mp se gaseste la imobilul ID 471

B. Partea II. Proprietari și acte

Inscrieri privitoare la dreptul de proprietate și alte drepturi reale	Referințe
/	
Act Administrativ nr. 35552, din 03/05/1994 emis de CJSIPT BOTOSANI (Titlu proprietate);	
B1	A1
Intabulare, drept de PROPRIETATE, dobandit prin Reconstituire, cota actuala 1/1, cota initiala 1/1 1) DĂNILĂ GHEORGHE, Lipsa C.N.P.	

C. Partea III. SARCINI .

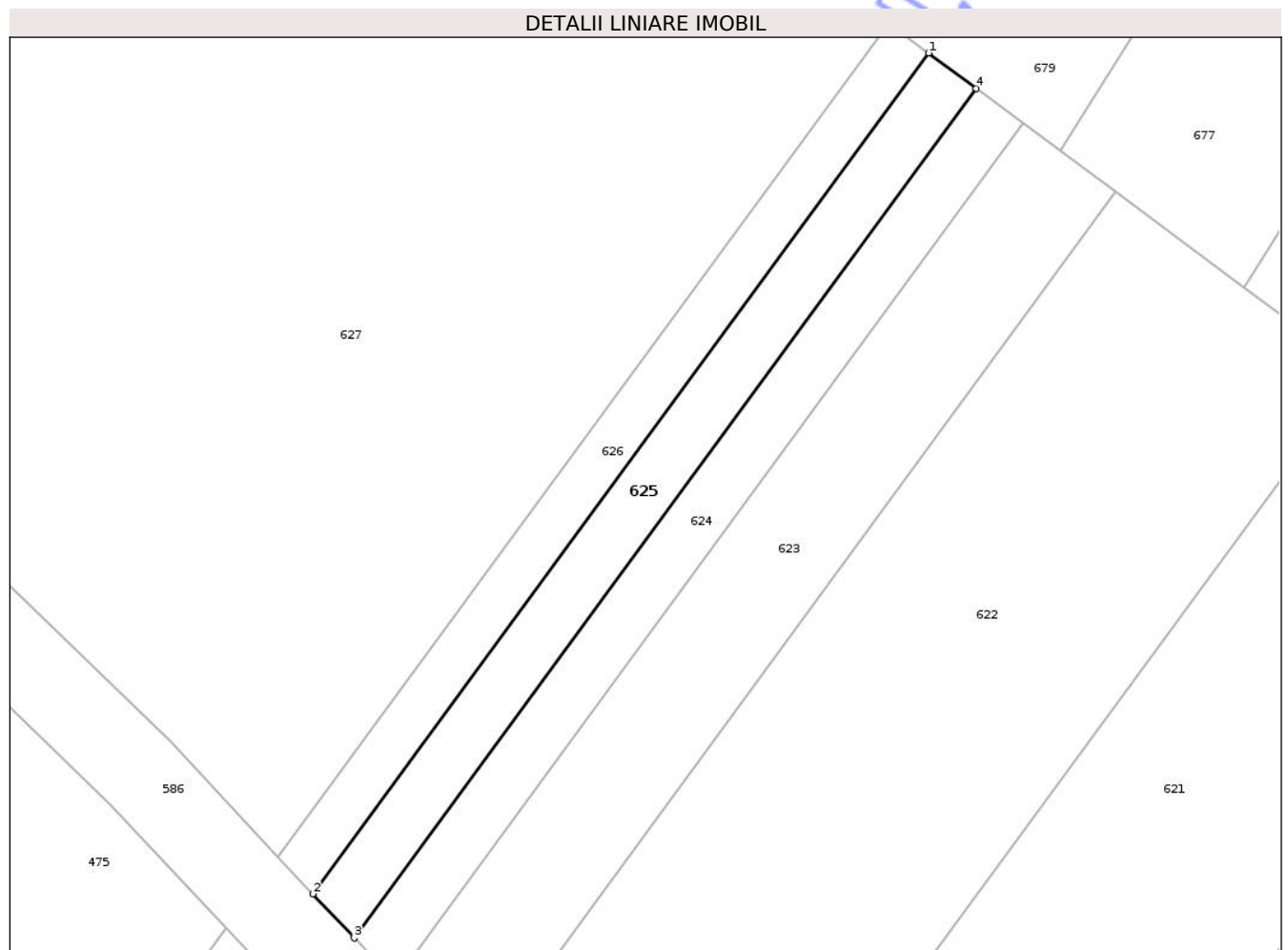
Inscrieri privind dezmembramintele dreptului de proprietate, drepturi reale de garanție și sarcini	Referințe
NU SUNT	

Anexa Nr. 1 La Partea I

Teren

Nr cadastral	Suprafața (mp)*	Observații / Referințe
	404	Imobilul se gaseste conform TP in pc 215/116, 219/38, 220/4, 229/13, 227/59. Diferenta de 983mp se gaseste la imobilul ID 470 și diferenta de 613mp se gaseste la imobilul ID 471

* Suprafața este determinată în planul de proiecție Stereo 70.



Date referitoare la teren

Crt	Categorie folosință	Intravilan	Suprafața (mp)	Tarla	Parcelă	Nr. topo	Observații / Referințe
1	ape statatoare	NU	100	14	229/13	-	
2	pasune	NU	304	14	227/59	-	

Lungime Segmente

1) Valorile lungimilor segmentelor sunt obținute din proiecție în plan.

Punct început	X / Y	Punct sfârșit	X / Y	Lungime segment (** (m)
1	619.469,825 739.919,64	2	619.420,209 739.851,948	83.928
2	619.420,209 739.851,948	3	619.423,552 739.848,39	4.882
3	619.423,552 739.848,39	4	619.473,669 739.916,784	84.791
4	619.473,669 739.916,784	1	619.469,825 739.919,64	4.789

** Lungimile segmentelor sunt determinate în planul de proiecţie Stereo 70 şi sunt rotunjite la 1 milimetru.

*** Distanţa dintre puncte este formată din segmente cumulate ce sunt mai mici decât valoarea 1 milimetru.

Neutilizabil în Circuitul
Civil

**DATE DESPRE IMOBILUL NR. 626**

Oficiul de Cadastru și Publicitate Imobiliară BOTOSANI
Biroul de Cadastru și Publicitate Imobiliară Dorohoi

A. Partea I. Descrierea imobilului

TEREN Extravilan

Adresa: Jud. Botosani

Nr. Crt	Nr cadastral Nr. topografic	Suprafața* (mp)	Observații / Referințe
A1		336	Sector cadastral:17 Teren neimprejmuit; Imobilul se gaseste conform TP in pc 215/118, 219/36, 220/2, 219/36, 227/57, 229/11. Diferenta de 805mp se gaseste la imobilul ID 472 si diferenta de 559mp se gaseste la imobilul ID 473

B. Partea II. Proprietari și acte

Inscrieri privitoare la dreptul de proprietate și alte drepturi reale	Referințe
/	
Act Administrativ nr. 25328, din 27/04/1994 emis de CJSIPT BOTOSANI (Titlu proprietate);	
B1	A1
Intabulare, drept de PROPRIETATE, dobandit prin Reconstituire, cota actuala 1/1, cota initiala 1/1 1) COJOCARU DUMITRU, Lipsa C.N.P.	

C. Partea III. SARCINI .

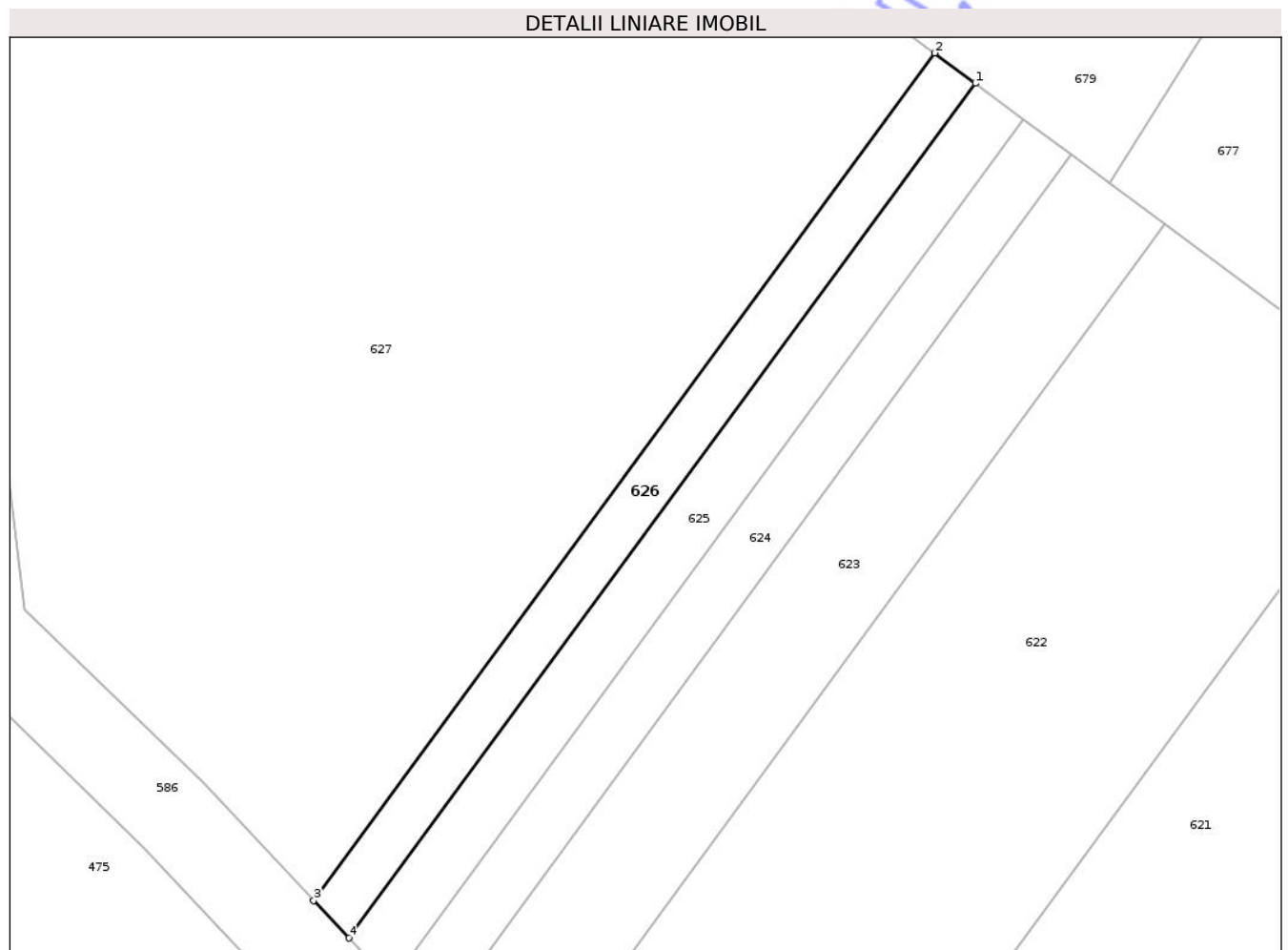
Inscrieri privind dezmembramintele dreptului de proprietate, drepturi reale de garanție și sarcini	Referințe
NU SUNT	

Anexa Nr. 1 La Partea I

Teren

Nr cadastral	Suprafața (mp)*	Observații / Referințe
	336	Imobilul se gaseste conform TP in pc 215/118, 219/36, 220/2, 219/36, 227/57, 229/11. Diferenta de 805mp se gaseste la imobilul ID 472 si diferenta de 559mp se gaseste la imobilul ID 473

* Suprafața este determinată în planul de proiecție Stereo 70.



Date referitoare la teren

Crt	Categorie folosință	Intravilan	Suprafața (mp)	Tarla	Parcelă	Nr. topo	Observații / Referințe
1	pasune	NU	136	14	227/57	-	
1	ape statatoare	NU	200	14	229/11	-	

Lungime Segmente

1) Valorile lungimilor segmentelor sunt obținute din proiecție în plan.

Punct început	X / Y	Punct sfârșit	X / Y	Lungime segment (** (m)
1	619.469,825 739.919,64	2	619.466,593 739.922,042	4.027
2	619.466,593 739.922,042	3	619.417,412 739.854,925	83.207
3	619.417,412 739.854,925	4	619.420,209 739.851,948	4.085
4	619.420,209 739.851,948	1	619.469,825 739.919,64	83.928

** Lungimile segmentelor sunt determinate în planul de proiecţie Stereo 70 şi sunt rotunjite la 1 milimetru.

*** Distanţa dintre puncte este formată din segmente cumulate ce sunt mai mici decât valoarea 1 milimetru.

Neutilizabil în Circuitul
Civil

**DATE DESPRE IMOBILUL NR. 627**

Oficiul de Cadastru și Publicitate Imobiliară BOTOSANI
Biroul de Cadastru și Publicitate Imobiliară Dorohoi

A. Partea I. Descrierea imobilului

TEREN Extravilan

Nr. CF vechi:51351
Nr. cadastral vechi:51351

Adresa: Jud. Botosani

Nr. Crt	Nr cadastral Nr. topografic	Suprafața* (mp)	Observații / Referințe
A1	51351	4.800	Sector cadastral:17 Teren neimpregmuit;

B. Partea II. Proprietari și acte

Inscrieri privitoare la dreptul de proprietate și alte drepturi reale	Referințe
5131 / 25/02/2020	
Act Notarial nr. 480, din 24/02/2020 emis de SPN Agachi Cornelia - Agachi Stelian (Contract de vanzare - cumparare);	
B3	A1
Intabulare, drept de PROPRIETATE, dobandit prin Conventie, cota actuala 1/1, cota initiala 1/1	
1) SARAFIM GHEORGHE-VIOREL, căsătorit cu	
2) SARAFIM DANIELA-ADRIANA, bun comun	

C. Partea III. SARCINI .

Inscrieri privind dezmembramintele dreptului de proprietate, drepturi reale de garanție și sarcini	Referințe
NU SUNT	

Punct început	X / Y	Punct sfârșit	X / Y	Lungime segment (** (m)
5	619.394,511 739.878,001	6	619.408,75 739.864,143	19.869
6	619.408,75 739.864,143	7	619.417,412 739.854,925	12.649
7	619.417,412 739.854,925	8	619.466,593 739.922,042	83.207
8	619.466,593 739.922,042	9	619.456,627 739.929,445	12.415
9	619.456,627 739.929,445	10	619.449,861 739.934,472	8.429
10	619.449,861 739.934,472	11	619.434,494 739.945,888	19.143
11	619.434,494 739.945,888	12	619.426,793 739.951,61	9.594
12	619.426,793 739.951,61	13	619.419,08 739.957,34	9.608
13	619.419,08 739.957,34	14	619.415,076 739.960,315	4.988
14	619.415,076 739.960,315	1	619.374,442 739.904,861	68.748

** Lungimile segmentelor sunt determinate în planul de proiecție Stereo 70 și sunt rotunjite la 1 milimetru.

*** Distanța dintre puncte este formată din segmente cumulate ce sunt mai mici decât valoarea 1 milimetru.

**DATE DESPRE IMOBILUL NR. 629**

Oficiul de Cadastru și Publicitate Imobiliară BOTOSANI
Biroul de Cadastru și Publicitate Imobiliară Dorohoi

A. Partea I. Descrierea imobilului

TEREN Extravilan

Adresa: Jud. Botosani

Nr. Crt	Nr cadastral Nr. topografic	Suprafața* (mp)	Observații / Referințe
A1		837	Sector cadastral:17 Teren neimprejmuit; Imobilul se gaseste conform TP în pc 215/180, 219/57, 217/20, 218/13, 227/71. Diferenta de 2525mp se gaseste la imobilul ID 478 si diferenta de 1638mp se gaseste la imobilul ID 479

B. Partea II. Proprietari și acte

Inscrieri privitoare la dreptul de proprietate și alte drepturi reale	Referințe
/	
Act Administrativ nr. 64575, din 30/11/1995 emis de CJSIPT BOTOSANI (Titlu proprietate);	
B1	A1
Intabulare, drept de PROPRIETATE, dobandit prin Constituire, cota actuala 1/1, cota initiala 1/1	
1) IRIMIA MARIA, Lipsa C.N.P.	
2) IRIMIA VASILE, Lipsa C.N.P.	

C. Partea III. SARCINI .

Inscrieri privind dezmembramintele dreptului de proprietate, drepturi reale de garanție și sarcini	Referințe
NU SUNT	

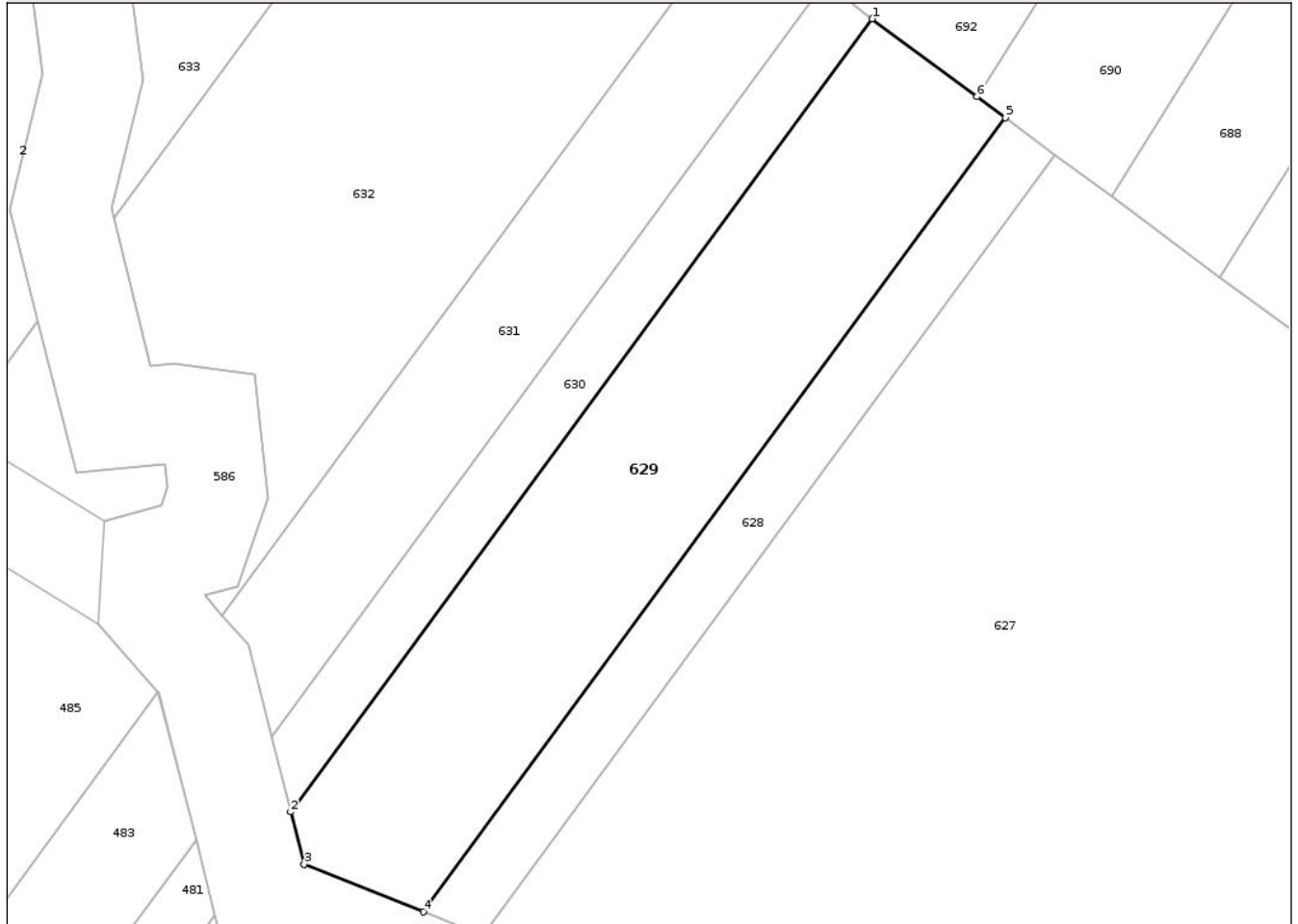
Anexa Nr. 1 La Partea I

Teren

Nr cadastral	Suprafața (mp)*	Observații / Referințe
	837	Imobilul se gaseste conform TP in pc 215/180, 219/57, 217/20, 218/13, 227/71. Diferenta de 2525mp se gaseste la imobilul ID 478 si diferenta de 1638mp se gaseste la imobilul ID 479

* Suprafața este determinată în planul de proiecție Stereo 70.

DETALII LINIARE IMOBIL



Date referitoare la teren

Crt	Categorie folosință	Intravilan	Suprafața (mp)	Tarla	Parcelă	Nr. topo	Observații / Referințe
1	pasune	NU	837	14	227/71	-	

Lungime Segmente

1) Valorile lungimilor segmentelor sunt obținute din proiecție în plan.

Punct început	X / Y	Punct sfârșit	X / Y	Lungime segment (** (m)
1	619.402,101 739.969,948	2	619.360,831 739.913,627	69.823
2	619.360,831 739.913,627	3	619.361,78 739.909,896	3.85
3	619.361,78 739.909,896	4	619.370,235 739.906,533	9.099
4	619.370,235 739.906,533	5	619.411,56 739.962,925	69.913

Punct început	X / Y	Punct sfârșit	X / Y	Lungime segment (** (m)
5	619.411,56 739.962,925	6	619.409,549 739.964,421	2.506
6	619.409,549 739.964,421	1	619.402,101 739.969,948	9.275

** Lungimile segmentelor sunt determinate în planul de proiecție Stereo 70 și sunt rotunjite la 1 milimetru.

*** Distanța dintre puncte este formată din segmente cumulate ce sunt mai mici decât valoarea 1 milimetru.

Neutilizabil în Circuitul Civil

**DATE DESPRE IMOBILUL NR. 631**

Oficiul de Cadastru și Publicitate Imobiliară BOTOSANI
 Biroul de Cadastru și Publicitate Imobiliară Dorohoi

A. Partea I. Descrierea imobilului

TEREN Extravilan

Nr. CF vechi:50467
 Nr. cadastral vechi:50467

Adresa: Jud. Botosani

Nr. Crt	Nr cadastral Nr. topografic	Suprafața* (mp)	Observații / Referințe
A1	50467	500	Sector cadastral:17 Teren neimprejmuit;

B. Partea II. Proprietari și acte

Inscrieri privitoare la dreptul de proprietate și alte drepturi reale	Referințe
14526 / 17/08/2006	
Act Notarial nr. 786, din 28/07/2006 emis de NP Pricop Dorin Emanoil (Contract de vanzare - cumparare);	
B1	A1
Intabulare, drept de PROPRIETATE, dobandit prin Conventie, cota actuala 1/1, cota initiala 1/1	
1) CURCAN MARCEL , bun propriu. Lipsa C.N.P.	
OBSERVATII: (provenita din conversia CF 144)	

C. Partea III. SARCINI .

Inscrieri privind dezmembramintele dreptului de proprietate, drepturi reale de garanție și sarcini	Referințe
NU SUNT	

Anexa Nr. 1 La Partea I

Teren

Nr cadastral	Suprafața (mp)*	Observații / Referințe
50467	500	

* Suprafața este determinată în planul de proiecție Stereo 70.

DETALII LINIARE IMOBIL



Date referitoare la teren

Crt	Categorie folosință	Intra vilan	Suprafața (mp)	Tarla	Parcelă	Nr. topo	Observații / Referințe
1	pasune	NU	500	14	227/53	-	

Lungime Segmente

1) Valorile lungimilor segmentelor sunt obținute din proiecție în plan.

Punct început	X / Y	Punct sfârșit	X / Y	Lungime segment (** (m)
1	619.392,353 739.977,185	2	619.355,983 739.927,555	61.53
2	619.355,983 739.927,555	3	619.357,815 739.925,489	2.761
3	619.357,815 739.925,489	4	619.359,472 739.918,973	6.723
4	619.359,472 739.918,973	5	619.398,686 739.972,484	66.341
5	619.398,686 739.972,484	1	619.392,353 739.977,185	7.887

** Lungimile segmentelor sunt determinate în planul de proiecție Stereo 70 și sunt rotunjite la 1 milimetru.

*** Distanța dintre puncte este formată din segmente cumulate ce sunt mai mici decât valoarea 1 milimetru.

Neutilizabil în Circuitul
Civil

**DATE DESPRE IMOBILUL NR. 633**

Oficiul de Cadastru și Publicitate Imobiliară BOTOSANI
Biroul de Cadastru și Publicitate Imobiliară Dorohoi

A. Partea I. Descrierea imobilului

TEREN Extravilan

Adresa: Jud. Botosani

Nr. Crt	Nr cadastral Nr. topografic	Suprafața* (mp)	Observații / Referințe
A1		526	Sector cadastral:17 Teren neimprejmuit; Imobilul se gaseste conform TP in pc 227/50, 215/125, 239/23, 217/5, 218/5, 219/30. Diferenta de 3773mp se gaseste la imobilul ID 486, diferenta de 2402mp se gaseste la imobilul ID 487 si diferenta de 299mp se gaseste la imobilul ID 2

B. Partea II. Proprietari și acte

Inscrieri privitoare la dreptul de proprietate și alte drepturi reale	Referințe
/	
Act Administrativ nr. 23778, din 25/10/1993 emis de CJSIPT BOTOSANI (Titlu proprietate);	
B1	A1
Intabulare, drept de PROPRIETATE, dobandit prin Reconstituire, cota actuala 1/1, cota initiala 1/1 1) PĂDURARU CHIRICĂ, Lipsa C.N.P.	

C. Partea III. SARCINI .

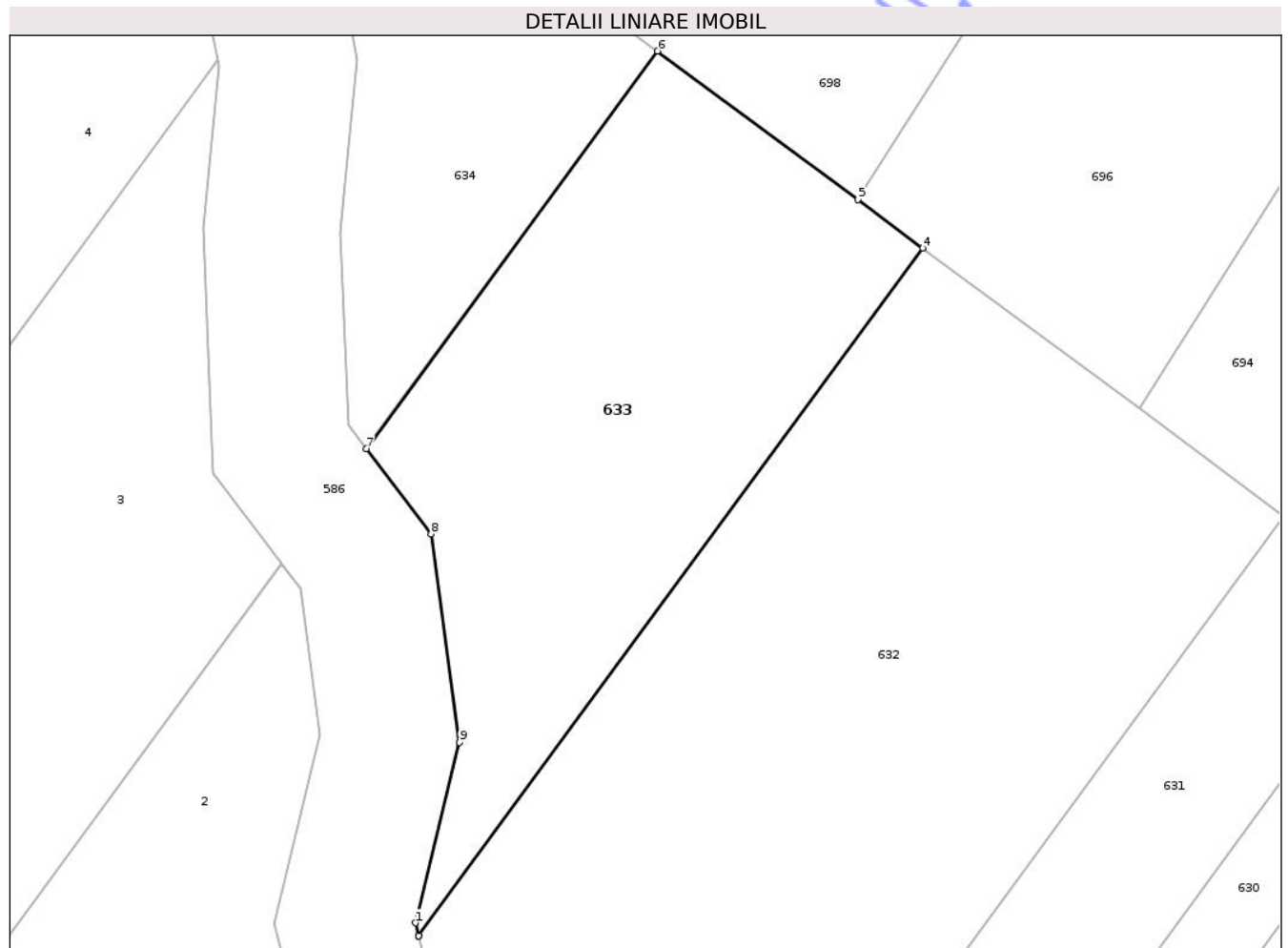
Inscrieri privind dezmembramentele dreptului de proprietate, drepturi reale de garanție și sarcini	Referințe
NU SUNT	

Anexa Nr. 1 La Partea I

Teren

Nr cadastral	Suprafața (mp)*	Observații / Referințe
	526	Imobilul se gaseste conform TP in pc 227/50, 215/125, 239/23, 217/5, 218/5, 219/30. Diferenta de 3773mp se gaseste la imobilul ID 486, diferenta de 2402mp se gaseste la imobilul ID 487 si diferenta de 299mp se gaseste la imobilul ID 2

* Suprafața este determinată în planul de proiecție Stereo 70.



Date referitoare la teren

Crt	Categorie folosință	Intravilan	Suprafața (mp)	Tarla	Parcelă	Nr. topo	Observații / Referințe
1	pasune	NU	526	14	227/50	-	

Lungime Segmente

1) Valorile lungimilor segmentelor sunt obținute din proiecție în plan.

Punct început	X / Y	Punct sfârșit	X / Y	Lungime segment (** (m)
1	619.348,098 739.956,449	2	619.348,26 739.955,805	0.664
2	619.348,26 739.955,805	3	619.348,265 739.955,784	0.022
3	619.348,265 739.955,784	4	619.373,957 739.990,843	43.465
4	619.373,957 739.990,843	5	619.370,655 739.993,316	4.125

Punct început	X / Y	Punct sfârșit	X / Y	Lungime segment (** (m)
5	619.370,655 739.993,316	6	619.360,429 740.000,887	12.724
6	619.360,429 740.000,887	7	619.345,585 739.980,63	25.114
7	619.345,585 739.980,63	8	619.348,895 739.976,28	5.466
8	619.348,895 739.976,28	9	619.350,345 739.965,655	10.723
9	619.350,345 739.965,655	1	619.348,098 739.956,449	9.476

** Lungimile segmentelor sunt determinate în planul de proiecție Stereo 70 și sunt rotunjite la 1 milimetru.

*** Distanța dintre puncte este formată din segmente cumulate ce sunt mai mici decât valoarea 1 milimetru.

Neutilizabil în Circuitul Civil

**DATE DESPRE IMOBILUL NR. 637**

Oficiul de Cadastru și Publicitate Imobiliară BOTOSANI
Biroul de Cadastru și Publicitate Imobiliară Dorohoi

A. Partea I. Descrierea imobilului

TEREN Extravilan

Adresa: Jud. Botosani

Nr. Crt	Nr cadastral Nr. topografic	Suprafața* (mp)	Observații / Referințe
A1		10.000	Sector cadastral:17 Teren neimprejmuit; Imobilul se gaseste conform TP in pc 241/5, 233/2, 243/3

B. Partea II. Proprietari și acte

Inscrieri privitoare la dreptul de proprietate și alte drepturi reale		Referințe
/		
Act Administrativ nr. 25357, din 26/05/1994 emis de CJSIPT BOTOSANI (Titlu proprietate);		
B1	Intabulare, drept de PROPRIETATE, dobandit prin Reconstituire, cota actuala 1/1, cota initiala 1/1 1) ARIM FLOAREA, Lipsa C.N.P.	A1

C. Partea III. SARCINI .

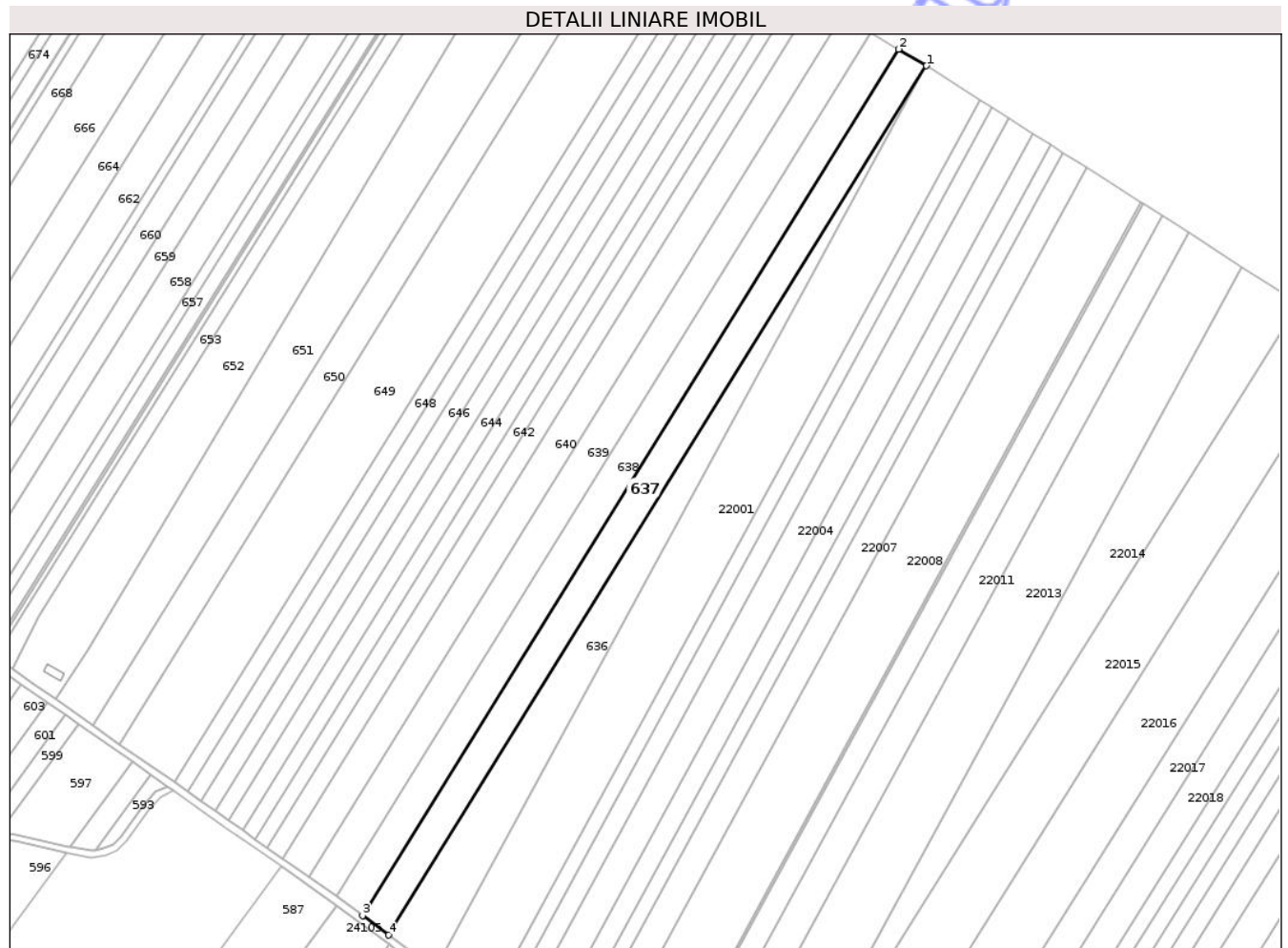
Inscrieri privind dezmembramintele dreptului de proprietate, drepturi reale de garanție și sarcini	Referințe
NU SUNT	

Anexa Nr. 1 La Partea I

Teren

Nr cadastral	Suprafața (mp)*	Observații / Referințe
	10.000	Imobilul se gaseste conform TP in pc 241/5, 233/2, 243/3

* Suprafața este determinată în planul de proiecție Stereo 70.



Date referitoare la teren

Crt	Categorie folosință	Intra vilan	Suprafața (mp)	Tarla	Parcelă	Nr. topo	Observații / Referințe
1	pasune	NU	2.300	14	241/5	-	
2	arabil	NU	7.700	14	233/2	-	

Lungime Segmente

1) Valorile lungimilor segmentelor sunt obținute din proiecție în plan.

Punct început	X / Y	Punct sfârșit	X / Y	Lungime segment (** (m)
1	620.138,81 740.132,065	2	620.123,421 740.141,12	17.855
2	620.123,421 740.141,12	3	619.828,91 739.665,738	559.218
3	619.828,91 739.665,738	4	619.843,276 739.655,032	17.916
4	619.843,276 739.655,032	1	620.138,81 740.132,065	561.16

** Lungimile segmentelor sunt determinate în planul de proiecţie Stereo 70 şi sunt rotunjite la 1 milimetru.

*** Distanţa dintre puncte este formată din segmente cumulate ce sunt mai mici decât valoarea 1 milimetru.

Neutilizabil în Circuitul
Civil

**DATE DESPRE IMOBILUL NR. 638**

Oficiul de Cadastru și Publicitate Imobiliară BOTOSANI
Biroul de Cadastru și Publicitate Imobiliară Dorohoi

A. Partea I. Descrierea imobilului

TEREN Extravilan

Adresa: Jud. Botosani

Nr. Crt	Nr cadastral Nr. topografic	Suprafața* (mp)	Observații / Referințe
A1		10.000	Sector cadastral:17 Teren neimprejmuit; Imobilul se gaseste conform TP in pc 241/4, 243/2, 233/3

B. Partea II. Proprietari și acte

Inscrieri privitoare la dreptul de proprietate și alte drepturi reale		Referințe
/		
Act Administrativ nr. 25363, din 27/05/1994 emis de CJSIPT BOTOSANI (Titlu proprietate);		
B1	Intabulare, drept de PROPRIETATE, dobandit prin Reconstituire, cota actuala 1/1, cota initiala 1/1 1) ARIM COSTACHE, Lipsa C.N.P.	A1

C. Partea III. SARCINI .

Inscrieri privind dezmembramintele dreptului de proprietate, drepturi reale de garanție și sarcini	Referințe
NU SUNT	

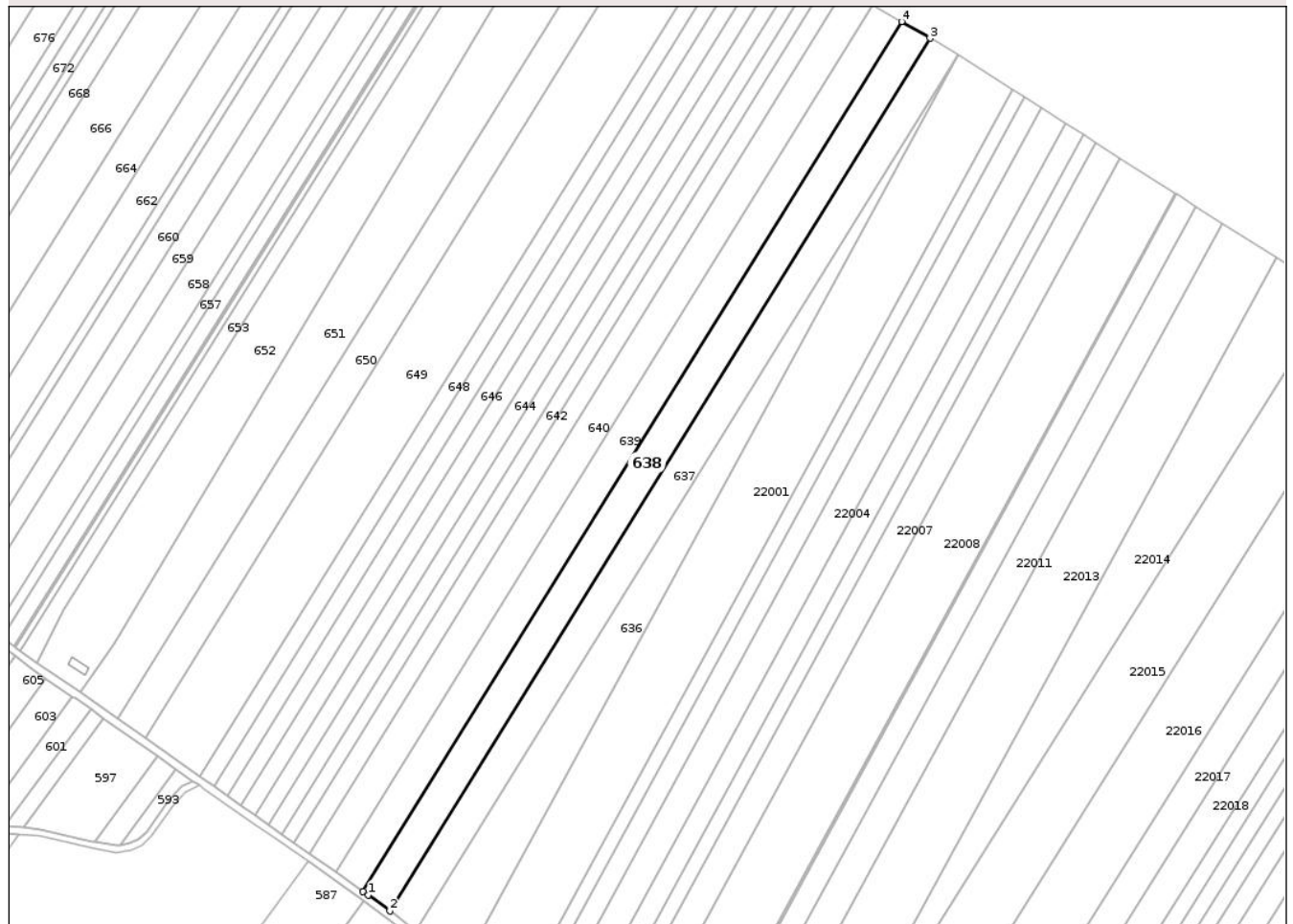
Anexa Nr. 1 La Partea I

Teren

Nr cadastral	Suprafața (mp)*	Observații / Referințe
	10.000	Imobilul se gaseste conform TP in pc 241/4, 243/2, 233/3

* Suprafața este determinată în planul de proiecție Stereo 70.

DETALII LINIARE IMOBIL



Date referitoare la teren

Crt	Categorie folosință	Intra vilan	Suprafața (mp)	Tarla	Parcelă	Nr. topo	Observații / Referințe
1	pasune	NU	3.100	14	241/4	-	
2	arabil	NU	6.900	14	233/3	-	

Lungime Segmente

1) Valorile lungimilor segmentelor sunt obținute din proiecție în plan.

Punct început	X / Y	Punct sfârșit	X / Y	Lungime segment (** (m))
1	619.817,136 739.674,512	2	619.828,91 739.665,738	14.684
2	619.828,91 739.665,738	3	620.123,421 740.141,12	559.218
3	620.123,421 740.141,12	4	620.107,978 740.150,207	17.918
4	620.107,978 740.150,207	5	619.814,444 739.676,401	557.364

Punct început	X / Y	Punct sfârșit	X / Y	Lungime segment (** (m)
5	619.814,444 739.676,401	1	619.817,136 739.674,512	3.289

** Lungimile segmentelor sunt determinate în planul de proiecție Stereo 70 și sunt rotunjite la 1 milimetru.

*** Distanța dintre puncte este formată din segmente cumulate ce sunt mai mici decât valoarea 1 milimetru.

Neutilizabil în Circuitul Civil

**DATE DESPRE IMOBILUL NR. 640**

Oficiul de Cadastru și Publicitate Imobiliară BOTOSANI
Biroul de Cadastru și Publicitate Imobiliară Dorohoi

A. Partea I. Descrierea imobilului

TEREN Extravilan

Adresa: Jud. Botosani

Nr. Crt	Nr cadastral Nr. topografic	Suprafața* (mp)	Observații / Referințe
A1		10.000	Sector cadastral:17 Teren neimprejmuit;

B. Partea II. Proprietari și acte

Inscrieri privitoare la dreptul de proprietate și alte drepturi reale	Referințe
/	
Act Administrativ nr. 21053, din 15/10/1993 emis de CJSIPT BOTOSANI (Titlu proprietate);	
B1	A1
Intabulare, drept de PROPRIETATE, dobandit prin Reconstituire, cota actuala 1/1, cota initiala 1/1 1) ROȘCA MIHAI, Lipsa C.N.P.	

C. Partea III. SARCINI .

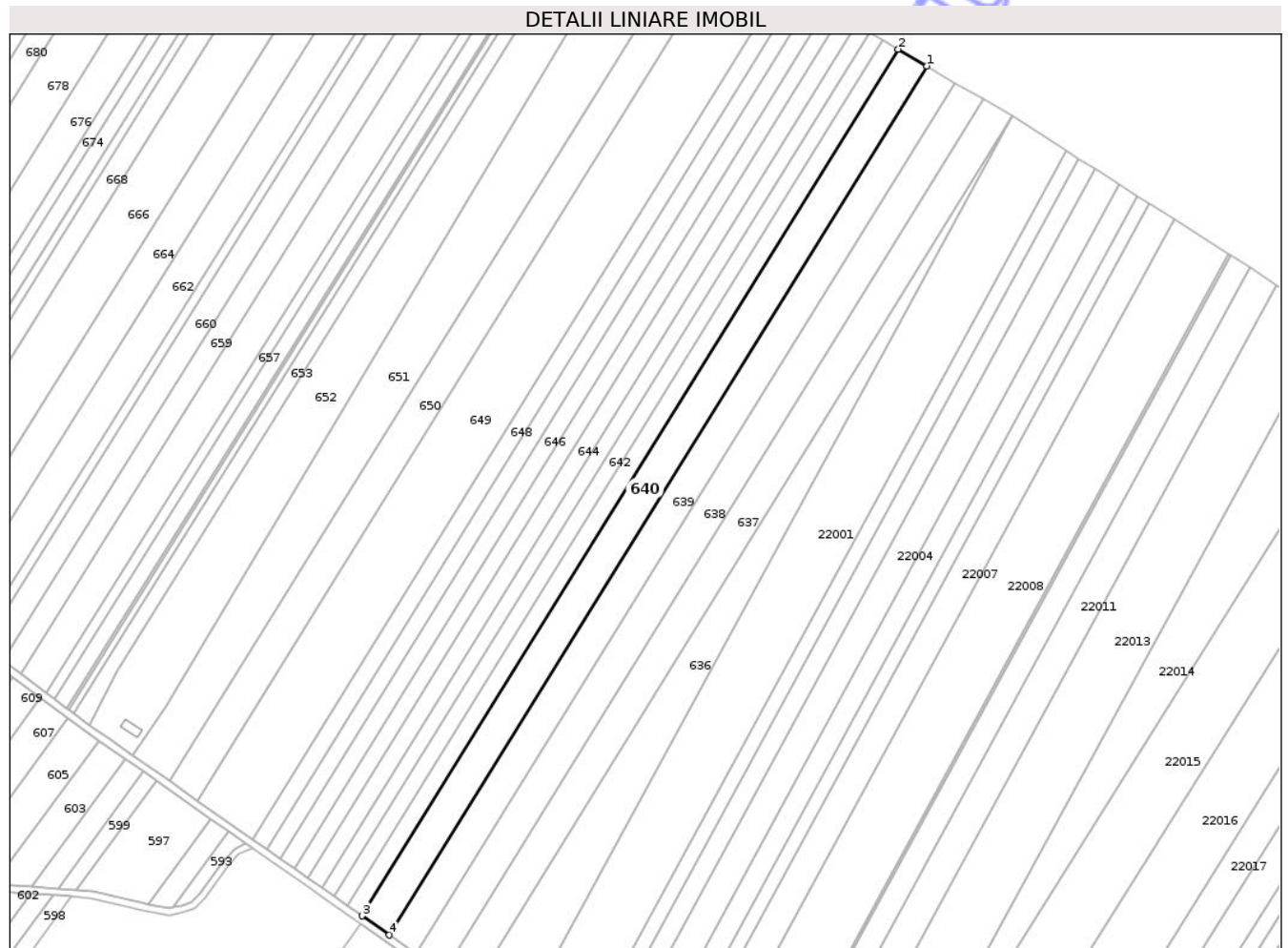
Inscrieri privind dezmembramintele dreptului de proprietate, drepturi reale de garanție și sarcini	Referințe
NU SUNT	

Anexa Nr. 1 La Partea I

Teren

Nr cadastral	Suprafața (mp)*	Observații / Referințe
	10.000	

* Suprafața este determinată în planul de proiecție Stereo 70.



Date referitoare la teren

Crt	Categorie folosință	Intra vilan	Suprafața (mp)	Tarla	Parcelă	Nr. topo	Observații / Referințe
1	pasune	NU	1.100	14	241/2	-	
2	arabil	NU	8.900	14	233/21	-	

Lungime Segmente

1) Valorile lungimilor segmentelor sunt obținute din proiecție în plan.

Punct început	X / Y	Punct sfârșit	X / Y	Lungime segment (** (m)
1	620.092,491 740.159,321	2	620.076,964 740.168,457	18.015
2	620.076,964 740.168,457	3	619.784,944 739.697,096	554.488
3	619.784,944 739.697,096	4	619.799,713 739.686,735	18.041
4	619.799,713 739.686,735	1	620.092,491 740.159,321	555.928

** Lungimile segmentelor sunt determinate în planul de proiecţie Stereo 70 şi sunt rotunjite la 1 milimetru.

*** Distanţa dintre puncte este formată din segmente cumulate ce sunt mai mici decât valoarea 1 milimetru.

Neutilizabil în Circuitul
Civil



DATE DESPRE IMOBILUL NR. 642

Oficiul de Cadastru și Publicitate Imobiliară BOTOSANI
Biroul de Cadastru și Publicitate Imobiliară Dorohoi

A. Partea I. Descrierea imobilului

TEREN Extravilan

Adresa: Jud. Botosani

Nr. Crt	Nr cadastral Nr. topografic	Suprafața* (mp)	Observații / Referințe
A1		4.500	Sector cadastral:17 Teren neimprejmuit;

B. Partea II. Proprietari și acte

Inscrieri privitoare la dreptul de proprietate și alte drepturi reale	Referințe
/	
Hotarare Judecatoreasca nr. 1251, din 22/11/2012 emis de JUDECATORIA DARABANI (Sentinta Civila);	
B1	A1
Intabulare, drept de PROPRIETATE, dobandit prin Hotarare Judecatoreasca, cota actuala 1/1, cota initiala 1/1 1) LUPUȘORU CHIRICĂ, Lipsa C.N.P.	

C. Partea III. SARCINI .

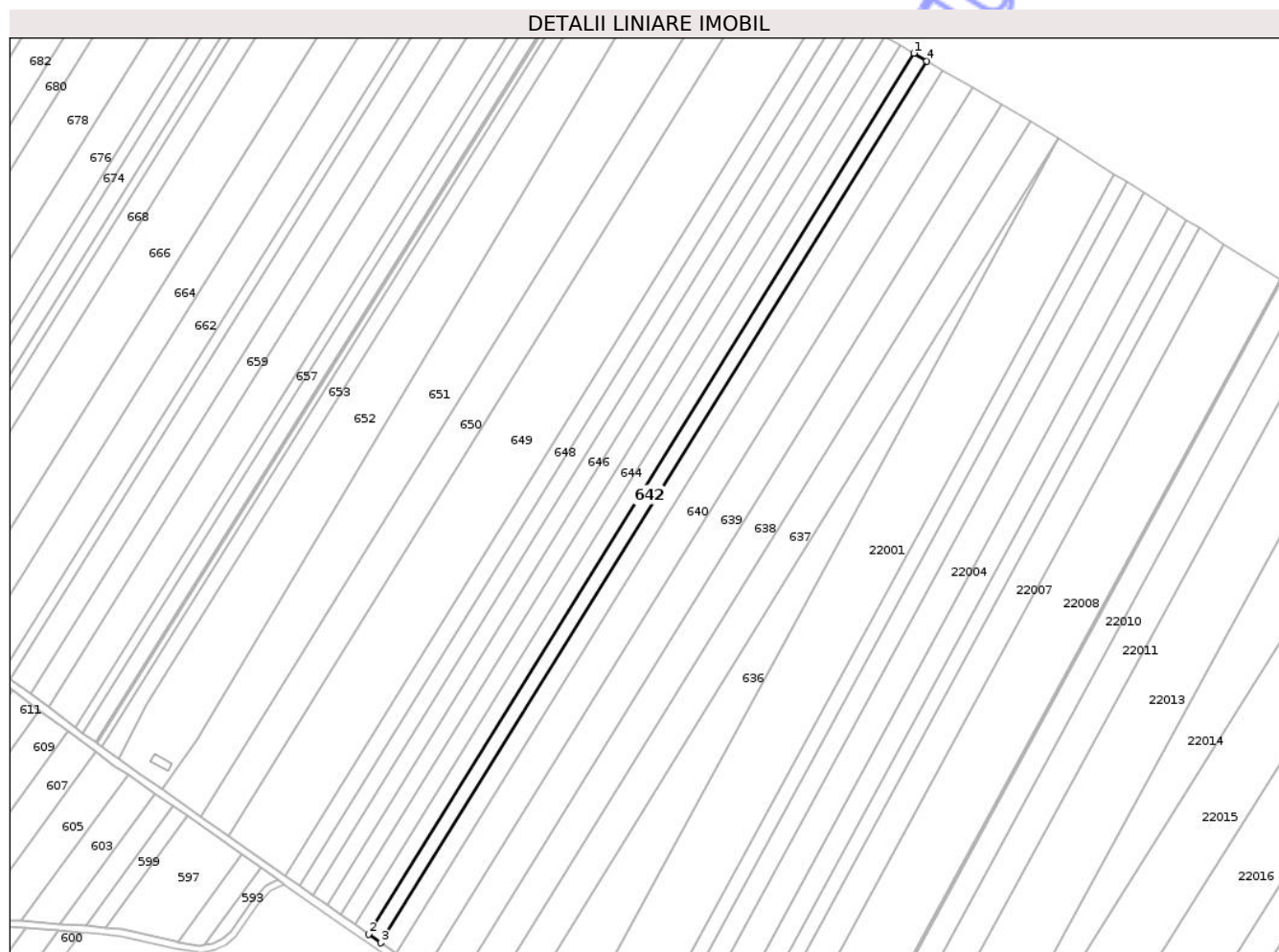
Inscrieri privind dezmembramintele dreptului de proprietate, drepturi reale de garanție și sarcini	Referințe
NU SUNT	

Anexa Nr. 1 La Partea I

Teren

Nr cadastral	Suprafața (mp)*	Observații / Referințe
	4.500	

* Suprafața este determinată în planul de proiecție Stereo 70.



Date referitoare la teren

Crt	Categorie folosință	Intra vilan	Suprafața (mp)	Tarla	Parcelă	Nr. topo	Observații / Referințe
1	arabil	NU	4.500	14	233/6	-	

Lungime Segmente

1) Valorile lungimilor segmentelor sunt obținute din proiecție în plan.

Punct început	X / Y	Punct sfârșit	X / Y	Lungime segment (** (m)
1	620.061,241 740.177,709	2	619.769,988 739.707,587	553.031
2	619.769,988 739.707,587	3	619.776,656 739.702,909	8.145
3	619.776,656 739.702,909	4	620.068,251 740.173,584	553.681
4	620.068,251 740.173,584	1	620.061,241 740.177,709	8.134

** Lungimile segmentelor sunt determinate în planul de proiecție Stereo 70 și sunt rotunjite la 1 milimetru.

*** Distanţa dintre puncte este formată din segmente cumulate ce sunt mai mici decât valoarea 1 milimetru.

Neutilizabil în Circuitul
Civil



DATE DESPRE IMOBILUL NR. 644

Oficiul de Cadastru și Publicitate Imobiliară BOTOSANI
Biroul de Cadastru și Publicitate Imobiliară Dorohoi

A. Partea I. Descrierea imobilului

TEREN Extravilan

Adresa: Jud. Botosani

Nr. Crt	Nr cadastral Nr. topografic	Suprafața* (mp)	Observații / Referințe
A1		5.200	Sector cadastral:17 Teren neimprejmuit;

B. Partea II. Proprietari și acte

Inscrieri privitoare la dreptul de proprietate și alte drepturi reale	Referințe
/	
Hotarare Judecatoreasca nr. 1251, din 22/11/2012 emis de JUDECATORIA DARABANI (Sentinta Civila);	
B1	A1
Intabulare, drept de PROPRIETATE, dobandit prin Hotarare Judecatoreasca, cota actuala 1/1, cota initiala 1/1 1) LUPUȘORU COSTACHE	

C. Partea III. SARCINI .

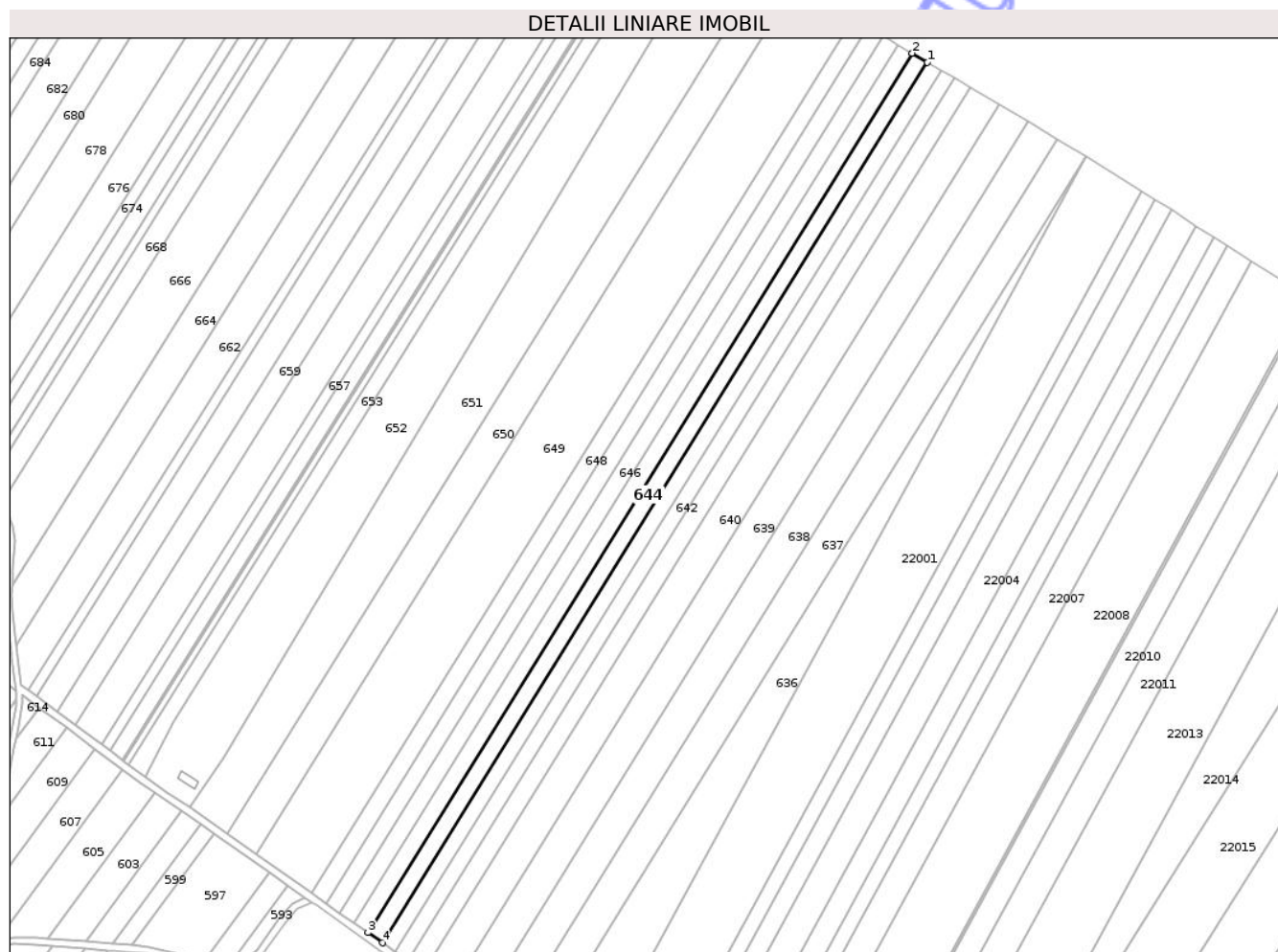
Inscrieri privind dezmembramintele dreptului de proprietate, drepturi reale de garanție și sarcini	Referințe
NU SUNT	

Anexa Nr. 1 La Partea I

Teren

Nr cadastral	Suprafața (mp)*	Observații / Referințe
	5.200	

* Suprafața este determinată în planul de proiecție Stereo 70.



Date referitoare la teren

Crt	Categorie folosință	Intra vilan	Suprafața (mp)	Tarla	Parcelă	Nr. topo	Observații / Referințe
1	arabil	NU	5.200	14	233/6	-	

Lungime Segmente

1) Valorile lungimilor segmentelor sunt obținute din proiecție în plan.

Punct început	X / Y	Punct sfârșit	X / Y	Lungime segment (** (m)
1	620.053,909 740.182,023	2	620.045,788 740.186,802	9.423
2	620.045,788 740.186,802	3	619.755,29 739.717,898	551.598
3	619.755,29 739.717,898	4	619.763,015 739.712,479	9.436
4	619.763,015 739.712,479	1	620.053,909 740.182,023	552.35

** Lungimile segmentelor sunt determinate în planul de proiecție Stereo 70 și sunt rotunjite la 1 milimetru.

*** Distanţa dintre puncte este formată din segmente cumulate ce sunt mai mici decât valoarea 1 milimetru.

Neutilizabil în Circuitul
Civil

**DATE DESPRE IMOBILUL NR. 646**

Oficiul de Cadastru și Publicitate Imobiliară BOTOSANI
Biroul de Cadastru și Publicitate Imobiliară Dorohoi

A. Partea I. Descrierea imobilului

TEREN Extravilan

Adresa: Jud. Botosani

Nr. Crt	Nr cadastral Nr. topografic	Suprafața* (mp)	Observații / Referințe
A1		5.000	Sector cadastral:17 Teren neimprejmuit;

B. Partea II. Proprietari și acte

Inscrieri privitoare la dreptul de proprietate și alte drepturi reale	Referințe
/	
Act Administrativ nr. 53130, din 28/02/1995 emis de CJSIPT BOTOSANI (Titlu proprietate);	
B1	A1
Intabulare, drept de PROPRIETATE, dobandit prin Reconstituire, cota actuala 1/1, cota initiala 1/1	
1) BULMAGĂ ION, Lipsa C.N.P.	

C. Partea III. SARCINI .

Inscrieri privind dezmembramintele dreptului de proprietate, drepturi reale de garanție și sarcini	Referințe
NU SUNT	

Anexa Nr. 1 La Partea I

Teren

Nr cadastral	Suprafața (mp)*	Observații / Referințe
	5.000	

* Suprafața este determinată în planul de proiecție Stereo 70.

DETALII LINIARE IMOBIL



Date referitoare la teren

Crt	Categorie folosință	Intra vilan	Suprafața (mp)	Tarla	Parcelă	Nr. topo	Observații / Referințe
1	arabil	NU	5.000	14	233/8	-	

Lungime Segmente

1) Valorile lungimilor segmentelor sunt obținute din proiecție în plan.

Punct început	X / Y	Punct sfârșit	X / Y	Lungime segment (** (m)
1	620.030,139 740.196,011	2	619.740,405 739.728,34	550.147
2	619.740,405 739.728,34	3	619.747,852 739.723,116	9.097
3	619.747,852 739.723,116	4	620.037,968 740.191,404	550.873
4	620.037,968 740.191,404	1	620.030,139 740.196,011	9.084

** Lungimile segmentelor sunt determinate în planul de proiecție Stereo 70 și sunt rotunjite la 1 milimetru.

*** Distanţa dintre puncte este formată din segmente cumulate ce sunt mai mici decât valoarea 1 milimetru.

Neutilizabil în Circuitul
Civil



DATE DESPRE IMOBILUL NR. 648

Oficiul de Cadastru și Publicitate Imobiliară BOTOSANI
Biroul de Cadastru și Publicitate Imobiliară Dorohoi

A. Partea I. Descrierea imobilului

TEREN Extravilan

Adresa: Jud. Botosani

Nr. Crt	Nr cadastral Nr. topografic	Suprafața* (mp)	Observații / Referințe
A1		5.000	Sector cadastral:17 Teren neimprejmuit;

B. Partea II. Proprietari și acte

Inscrieri privitoare la dreptul de proprietate și alte drepturi reale	Referințe
/	
Act Administrativ nr. 64572, din 25/10/1995 emis de CJSIPT BOTOSANI (Titlu proprietate);	
B1	A1
Intabulare, drept de PROPRIETATE, dobandit prin Reconstituire, cota actuala 1/1, cota initiala 1/1 1) AVASILOAIE MARIA, Lipsa C.N.P.	

C. Partea III. SARCINI .

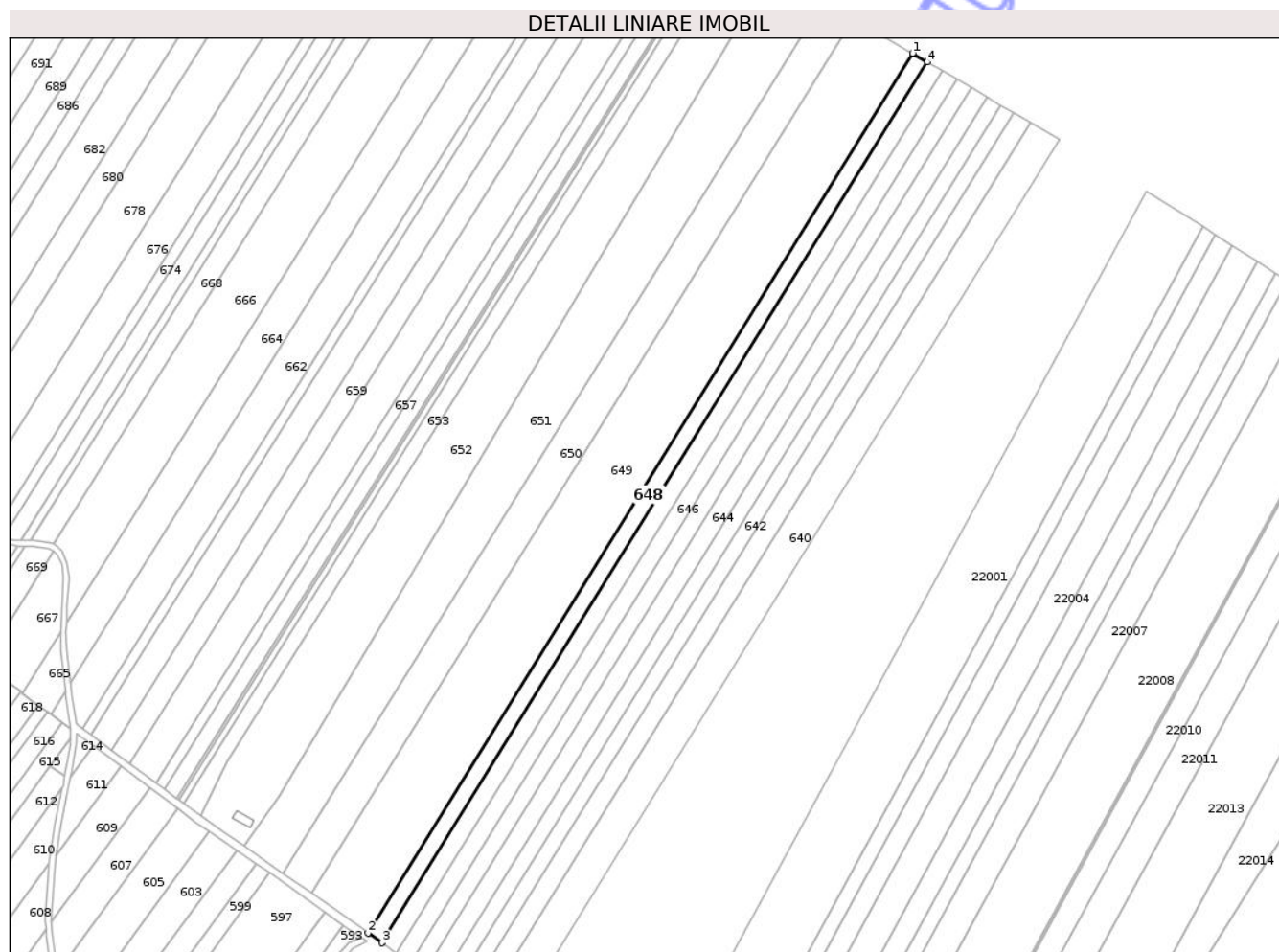
Inscrieri privind dezmembramintele dreptului de proprietate, drepturi reale de garanție și sarcini	Referințe
NU SUNT	

Anexa Nr. 1 La Partea I

Teren

Nr cadastral	Suprafața (mp)*	Observații / Referințe
	5.000	

* Suprafața este determinată în planul de proiecție Stereo 70.



Date referitoare la teren

Crt	Categorie folosință	Intravilan	Suprafața (mp)	Tarla	Parcelă	Nr. topo	Observații / Referințe
1	arabil	NU	4.100	14	233/10	-	
2	arabil	NU	900	14	238/5	-	

Lungime Segmente

1) Valorile lungimilor segmentelor sunt obținute din proiecție în plan.

Punct început	X / Y	Punct sfârșit	X / Y	Lungime segment (** (m)
1	620.014,448 740.205,244	2	619.725,48 739.738,81	548.692
2	619.725,48 739.738,81	3	619.732,947 739.733,572	9.121
3	619.732,947 739.733,572	4	620.022,298 740.200,624	549.419
4	620.022,298 740.200,624	1	620.014,448 740.205,244	9.109

** Lungimile segmentelor sunt determinate în planul de proiecţie Stereo 70 şi sunt rotunjite la 1 milimetru.

*** Distanţa dintre puncte este formată din segmente cumulate ce sunt mai mici decât valoarea 1 milimetru.

Neutilizabil în Circuitul
Civil

