DATE DESPRE IMOBILUL NR. 1300

Oficiul de Cadastru şi Publicitate Imobiliară BOTOSANI
Biroul de Cadastru şi Publicitate Imobiliară Dorohoi

A. Partea I. Descrierea imobilului

TEREN Extravilan

Adresa: Jud. Botosani

Nr. Crt	Nr cadastral Nr. topografic	Suprafaţa* (mp)	Observaţii / Referinţe
A1		2.755	Sector cadastral:60 Teren neimprejmuit; Conform titlului de proprietate, imobilul este situat in pc 450/11, 452/100, 467/150. Diferenta de suprafata se afla la ID 1299

B. Partea II. Proprietari şi acte

Inscrieri privitoare la dreptul de proprietate şi alte drepturi reale		Referinţe
/		
Act Administrativ nr. 127367, din 16/12/2002 emis de Comisia Judeteana Botosani;		
B1	Intabulare, drept de PROPRIETATE, dobandit prin Reconstituire, cota actuala 1/1	A1
	1) **CUTUR GH PETRU**, Lipsă CNP, bun propriu.	

C. Partea III. SARCINI .

Inscrieri privind dezmembramintele dreptului de proprietate, drepturi reale de garanţie şi sarcini	Referinţe
NU SUNT	

Document care conține date cu caracter personal, protejat de prevederile Regulamentului (UE) nr. 679/2016 și Legii 190/2018

Anexa Nr. 1 La Partea I

Teren

Nr cadastral	Suprafaţa (mp)*	Observaţii / Referinţe
	2.755	Conform titlului de proprietate, imobilul este situat in pc 450/11, 452/100, 467/150. Diferenta de suprafata se afla la ID 1299

* Suprafaţa este determinată in planul de proiecţie Stereo 70.

DETALII LINIARE IMOBIL

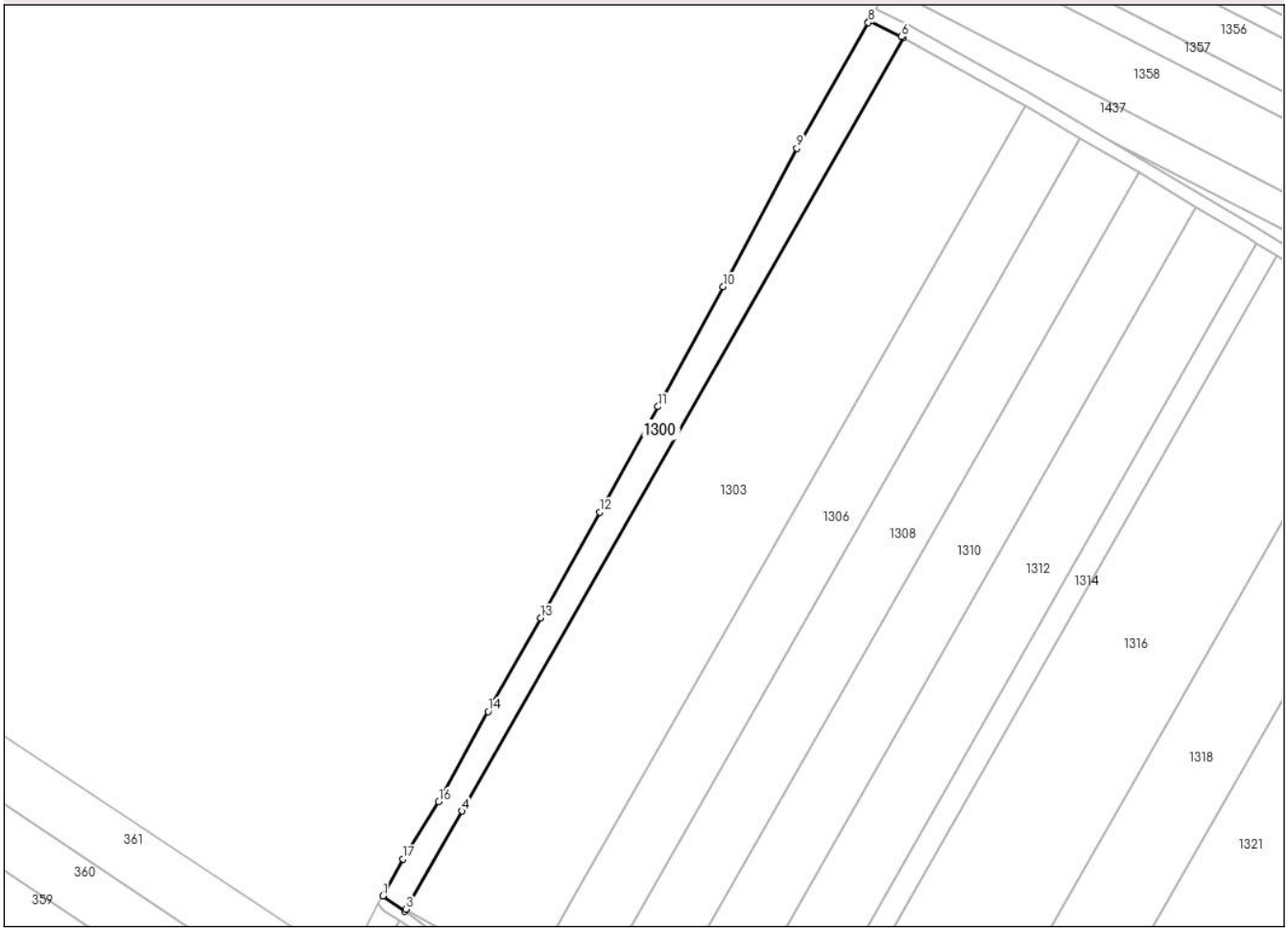

Date referitoare la teren

Crt	Categorie folosință	Intra vilan	Suprafaţa (mp)	Tarla	Parcelă	Nr. topo	Observaţii / Referinţe
1	pasune	NU	275	45	452/100	-	
2	arabil	NU	2.480	45	450/11	-	

Lungime Segmente

1) Valorile lungimilor segmentelor sunt obţinute din proiecţie în plan.

Punct început	X / Y	Punct sfârşit	X / Y	Lungime segment (** (m)
1	614.368,432 727.210,496	2	614.374,99 727.205,871	8.025
2	614.374,99 727.205,871	3	614.375,356 727.206,512	0.738
3	614.375,356 727.206,512	4	614.392,109 727.235,873	33.804
4	614.392,109 727.235,873	5	614.524,248 727.467,451	266.625

Document care conține date cu caracter personal, protejat de prevederile Regulamentului (UE) nr. 679/2016 și Legii 190/2018

Punct început	X / Y	Punct sfârşit	X / Y	Lungime segment (** (m)
5	614.524,248 727.467,451	6	614.523,741 727.467,733	0.58
6	614.523,741 727.467,733	7	614.514,085 727.472,519	10.777
7	614.514,085 727.472,519	8	614.513,787 727.471,974	0.621
8	614.513,787 727.471,974	9	614.492,406 727.434,283	43.333
9	614.492,406 727.434,283	10	614.470,354 727.392,835	46.949
10	614.470,354 727.392,835	11	614.450,826 727.356,96	40.846
11	614.450,826 727.356,96	12	614.433,472 727.325,366	36.046
12	614.433,472 727.325,366	13	614.415,65 727.293,664	36.368
13	614.415,65 727.293,664	14	614.399,907 727.265,712	32.08
14	614.399,907 727.265,712	15	614.386,162 727.240,504	28.712
15	614.386,162 727.240,504	16	614.385,168 727.238,68	2.077
16	614.385,168 727.238,68	17	614.374,475 727.221,543	20.199
17	614.374,475 727.221,543	1	614.368,432 727.210,496	12.592

** Lungimile segmentelor sunt determinate în planul de proiecţie Stereo 70 şi sunt rotunjite la 1 milimetru.
*** Distanţa dintre puncte este formată din segmente cumulate ce sunt mai mici decât valoarea 1 milimetru.

Document care conține date cu caracter personal, protejat de prevederile Regulamentului (UE) nr. 679/2016 și Legii 190/2018

DATE DESPRE IMOBILUL NR. 1302

Oficiul de Cadastru şi Publicitate Imobiliară BOTOSANI
Biroul de Cadastru şi Publicitate Imobiliară Dorohoi

A. Partea I. Descrierea imobilului

TEREN Extravilan

Adresa: Jud. Botosani

Nr. Crt	Nr cadastral Nr. topografic	Suprafaţa* (mp)	Observaţii / Referinţe
A1		153	Sector cadastral:60 Teren neimprejmuit; Conform titlului de proprietate, imobilul este situat in pc 467/1. Diferenta de suprafata se afla la ID 1301.

B. Partea II. Proprietari şi acte

Inscrieri privitoare la dreptul de proprietate şi alte drepturi reale		Referinţe
/		
Act Notarial nr. 545, din 17/02/2004 emis de BNP IOAN AMARIE;		
B1	Intabulare, drept de PROPRIETATE, dobandit prin Conventie, cota actuala 1/1, cota initiala 1/1	A1
	1) **ȘCHIOPU CONSTANTIN**, bun propriu	

C. Partea III. SARCINI .

Inscrieri privind dezmembramintele dreptului de proprietate, drepturi reale de garanţie şi sarcini	Referinţe
NU SUNT	

Document care conține date cu caracter personal, protejat de prevederile Regulamentului (UE) nr. 679/2016 și Legii 190/2018

Anexa Nr. 1 La Partea I

Teren

Nr cadastral	Suprafaţa (mp)*	Observaţii / Referinţe
	153	Conform titlului de proprietate, imobilul este situat in pc 467/1. Diferenta de suprafata se afla la ID 1301.

* Suprafaţa este determinată in planul de proiecţie Stereo 70.

DETALII LINIARE IMOBIL

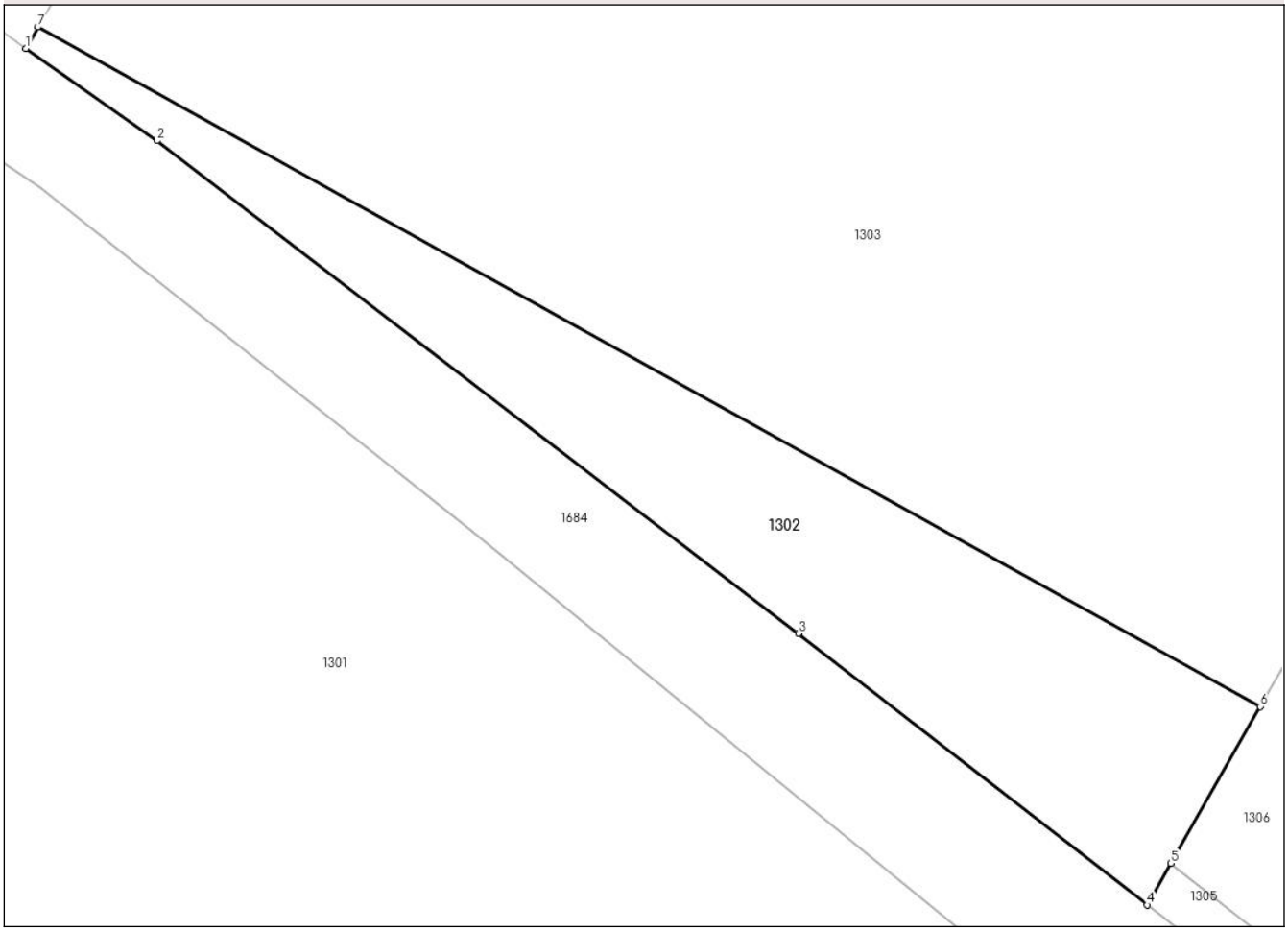

Date referitoare la teren

Crt	Categorie folosință	Intra vilan	Suprafaţa (mp)	Tarla	Parcelă	Nr. topo	Observaţii / Referinţe
1	pasune	NU	153	45	452	-	

Lungime Segmente

1) Valorile lungimilor segmentelor sunt obţinute din proiecţie în plan.

Punct început	X / Y	Punct sfârşit	X / Y	Lungime segment (** (m)
1	614.374,99 727.205,871	2	614.378,899 727.203,115	4.783
2	614.378,899 727.203,115	3	614.398,072 727.188,393	24.173
3	614.398,072 727.188,393	4	614.408,491 727.180,281	13.205
4	614.408,491 727.180,281	5	614.409,2 727.181,522	1.429
5	614.409,2 727.181,522	6	614.411,873 727.186,207	5.394

Document care conține date cu caracter personal, protejat de prevederile Regulamentului (UE) nr. 679/2016 și Legii 190/2018

Punct început	X / Y	Punct sfârşit	X / Y	Lungime segment (** (m)
6	614.411,873 727.186,207	7	614.375,356 727.206,512	41.783
7	614.375,356 727.206,512	1	614.374,99 727.205,871	0.738

** Lungimile segmentelor sunt determinate în planul de proiecţie Stereo 70 şi sunt rotunjite la 1 milimetru.
*** Distanţa dintre puncte este formată din segmente cumulate ce sunt mai mici decât valoarea 1 milimetru.

Document care conține date cu caracter personal, protejat de prevederile Regulamentului (UE) nr. 679/2016 și Legii 190/2018

DATE DESPRE IMOBILUL NR. 1303

Oficiul de Cadastru şi Publicitate Imobiliară BOTOSANI
Biroul de Cadastru şi Publicitate Imobiliară Dorohoi

A. Partea I. Descrierea imobilului

TEREN Extravilan

Adresa: Jud. Botosani

Nr. Crt	Nr cadastral Nr. topografic	Suprafaţa* (mp)	Observaţii / Referinţe
A1	53687	12.552	Sector cadastral:60 Teren neimprejmuit;

B. Partea II. Proprietari şi acte

Inscrieri privitoare la dreptul de proprietate şi alte drepturi reale		Referinţe
28534 / 12/09/2024		
Act Notarial nr. 545, din 17/02/2004 emis de Biroul Notarului Public IOAN AMARIE Dorohoi;		
B2	Intabulare, drept de PROPRIETATE, dobandit prin Conventie, cota actuala 1/1, cota initiala 1/1	A1
	1) **ŞCHIOPU CONSTANTIN**, bun propriu	

C. Partea III. SARCINI .

Inscrieri privind dezmembramintele dreptului de proprietate, drepturi reale de garanţie şi sarcini	Referinţe
NU SUNT	

Anexa Nr. 1 La Partea I

Teren

Nr cadastral	Suprafaţa (mp)*	Observaţii / Referinţe
53687	12.552	

* Suprafaţa este determinată in planul de proiecţie Stereo 70.

DETALII LINIARE IMOBIL

Date referitoare la teren

Crt	Categorie folosință	Intra vilan	Suprafaţa (mp)	Tarla	Parcelă	Nr. topo	Observaţii / Referinţe
1	pasune	NU	1.295	45	452/2	-	
2	arabil	NU	11.257	45	450/2	-	

Lungime Segmente
1) Valorile lungimilor segmentelor sunt obţinute din proiecţie în plan.

Punct început	X / Y	Punct sfârşit	X / Y	Lungime segment (** (m)
1	614.560,743 727.447,108	2	614.559,33 727.447,945	1.642
2	614.559,33 727.447,945	3	614.524,248 727.467,451	40.14
3	614.524,248 727.467,451	4	614.392,109 727.235,873	266.625
4	614.392,109 727.235,873	5	614.375,356 727.206,512	33.804

Document care conține date cu caracter personal, protejat de prevederile Regulamentului (UE) nr. 679/2016 și Legii 190/2018

Punct început	X / Y	Punct sfârşit	X / Y	Lungime segment (** (m)
5	614.375,356 727.206,512	6	614.411,873 727.186,207	41.783
6	614.411,873 727.186,207	7	614.426,28 727.211,455	29.069
7	614.426,28 727.211,455	1	614.560,743 727.447,108	271.316

** Lungimile segmentelor sunt determinate în planul de proiecţie Stereo 70 şi sunt rotunjite la 1 milimetru.
*** Distanţa dintre puncte este formată din segmente cumulate ce sunt mai mici decât valoarea 1 milimetru.

Document care conține date cu caracter personal, protejat de prevederile Regulamentului (UE) nr. 679/2016 și Legii 190/2018

DATE DESPRE IMOBILUL NR. 1305

Oficiul de Cadastru şi Publicitate Imobiliară BOTOSANI
Biroul de Cadastru şi Publicitate Imobiliară Dorohoi

A. Partea I. Descrierea imobilului

TEREN Extravilan

Adresa: Jud. Botosani

Nr. Crt	Nr cadastral Nr. topografic	Suprafaţa* (mp)	Observaţii / Referinţe
A1		27	Sector cadastral:60 Teren neimprejmuit; Conform titlului de proprietate, imobilul este situat in pc 467/289. Diferenta de suprafata se afla la ID 1304.

B. Partea II. Proprietari şi acte

Inscrieri privitoare la dreptul de proprietate şi alte drepturi reale		Referinţe
/		
Act Notarial nr. 2227, din 09/12/2019 emis de SPN Teodorescu Dorina-Pricop Luiza;		
B1	Intabulare, drept de PROPRIETATE, dobandit prin Conventie, cota actuala 1/1, cota initiala 1/1	A1
	1) **SC DANDI CEREAL INVEST SRL**, CIF:25302870, Bun propriu	
Act Notarial nr. 146, din 04/02/2025 emis de BIN ILASCU-BIDASCA OANA;		
B2	se notează interdicțiile de grevare și înstrăinare	A1
	1) **SOCIETATEA AGRICOVER CREDIT IFN SA**, CIF:22940237	

C. Partea III. SARCINI

Inscrieri privind dezmembramintele dreptului de proprietate, drepturi reale de garanţie şi sarcini		Referinţe
26683 / 09/08/2022		
Act Notarial nr. 1870, din 08/08/2022 emis de BIN AMARIE I. IOAN;		
C1	Intabulare, drept de IPOTECA, Valoare:909000 EUR, și celelalte obligații de plată aferente creditului	A1
	1) **SOCIETATEA AGRICOVER CREDIT IFN SA**, CIF:22940237	
3839 / 05/02/2025		
Act Notarial nr. 146, din 04/02/2025 emis de BIN ILASCU-BIDASCA OANA;		
C2	Intabulare, drept de IPOTECA, Valoare:1515700 RONși celelalte obligații de plată aferente creditului	A1
	1) **SOCIETATEA AGRICOVER CREDIT IFN SA**, CIF:22940237	

Document care conține date cu caracter personal, protejat de prevederile Regulamentului (UE) nr. 679/2016 și Legii 190/2018

Anexa Nr. 1 La Partea I

Teren

Nr cadastral	Suprafaţa (mp)*	Observaţii / Referinţe
	27	Conform titlului de proprietate, imobilul este situat in pc 467/289. Diferenta de suprafata se afla la ID 1304.

* Suprafaţa este determinată in planul de proiecţie Stereo 70.

DETALII LINIARE IMOBIL

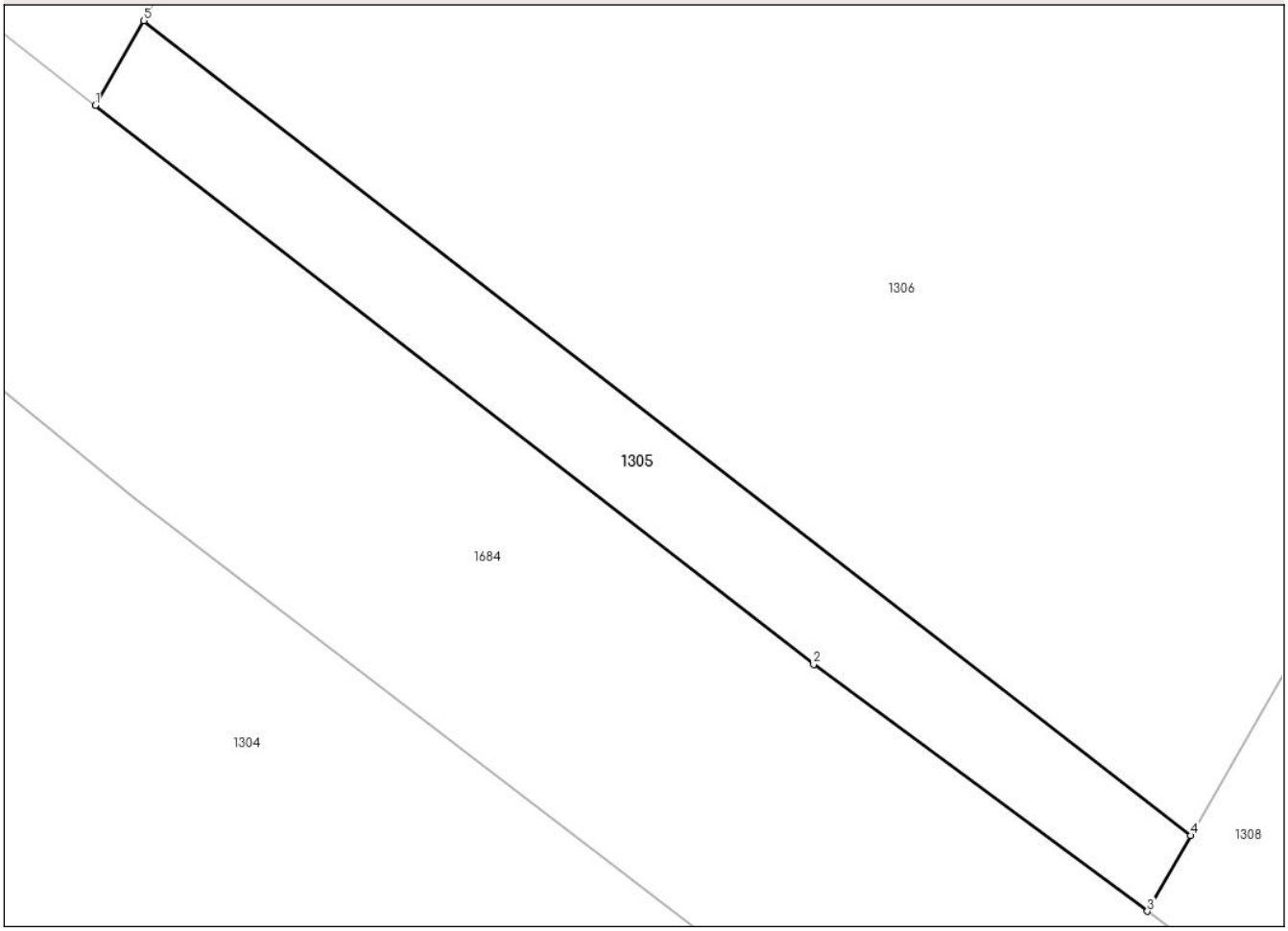

Date referitoare la teren

Crt	Categorie folosință	Intra vilan	Suprafaţa (mp)	Tarla	Parcelă	Nr. topo	Observaţii / Referinţe
1	pasune	NU	27	46	452	-	

Lungime Segmente
1) Valorile lungimilor segmentelor sunt obţinute din proiecţie în plan.

Punct început	X / Y	Punct sfârşit	X / Y	Lungime segment (** (m)
1	614.408,491 727.180,281	2	614.419,002 727.172,098	13.321
2	614.419,002 727.172,098	3	614.423,888 727.168,488	6.075
3	614.423,888 727.168,488	4	614.424,52 727.169,595	1.275
4	614.424,52 727.169,595	5	614.409,2 727.181,522	19.415
5	614.409,2 727.181,522	1	614.408,491 727.180,281	1.429

Document care conține date cu caracter personal, protejat de prevederile Regulamentului (UE) nr. 679/2016 și Legii 190/2018

** Lungimile segmentelor sunt determinate în planul de proiecţie Stereo 70 şi sunt rotunjite la 1 milimetru.
*** Distanţa dintre puncte este formată din segmente cumulate ce sunt mai mici decât valoarea 1 milimetru.

Document care conține date cu caracter personal, protejat de prevederile Regulamentului (UE) nr. 679/2016 și Legii 190/2018

DATE DESPRE IMOBILUL NR. 1306

Oficiul de Cadastru şi Publicitate Imobiliară BOTOSANI
Biroul de Cadastru şi Publicitate Imobiliară Dorohoi

A. Partea I. Descrierea imobilului

TEREN Extravilan

Adresa: Jud. Botosani

Nr. Crt	Nr cadastral Nr. topografic	Suprafaţa* (mp)	Observaţii / Referinţe
A1	52102	5.900	Sector cadastral:60 Teren neimprejmuit;

B. Partea II. Proprietari şi acte

Inscrieri privitoare la dreptul de proprietate şi alte drepturi reale		Referinţe
38031 / 09/12/2019		
Act Notarial nr. 2227, din 09/12/2019 emis de SPN Teodorescu Dorina-Pricop Luiza;		
B6	Intabulare, drept de PROPRIETATE, dobandit prin Conventie, cota actuala 1/1, cota initiala 1/1	A1
	1) **SC DANDI CEREAL INVEST SRL**, CIF:25302870, Bun propriu	
3835 / 05/02/2025		
Act Notarial nr. 146, din 04/02/2025 emis de BIN ILASCU-BIDASCA OANA;		
B7	se notează interdicțiile de grevare si instrăinare	A1
	1) **SOCIETATEA AGRICOVER CREDIT IFN SA**, CIF:22940237	

C. Partea III. SARCINI

Inscrieri privind dezmembramintele dreptului de proprietate, drepturi reale de garanţie şi sarcini		Referinţe
26681 / 09/08/2022		
Act Notarial nr. 1870, din 08/08/2022 emis de BIN Amarie I. IOAN;		
C1	Intabulare, drept de IPOTECA, Valoare:909000 EUR, și celelalte obligații de plată aferente creditului	A1
	1) **SOCIETATEA AGRICOVER CREDIT IFN SA**, CIF:22940237	
3835 / 05/02/2025		
Act Notarial nr. 146, din 04/02/2025 emis de BIN ILASCU-BIDASCA OANA;		
C2	Intabulare, drept de IPOTECA, Valoare:1515700 RONși celelalte obligații de plată aferente creditului	A1
	1) **SOCIETATEA AGRICOVER CREDIT IFN SA**, CIF:22940237	

Document care conține date cu caracter personal, protejat de prevederile Regulamentului (UE) nr. 679/2016 și Legii 190/2018

Anexa Nr. 1 La Partea I

Teren

Nr cadastral	Suprafaţa (mp)*	Observaţii / Referinţe
52102	5.900	

* Suprafaţa este determinată in planul de proiecţie Stereo 70.

DETALII LINIARE IMOBIL

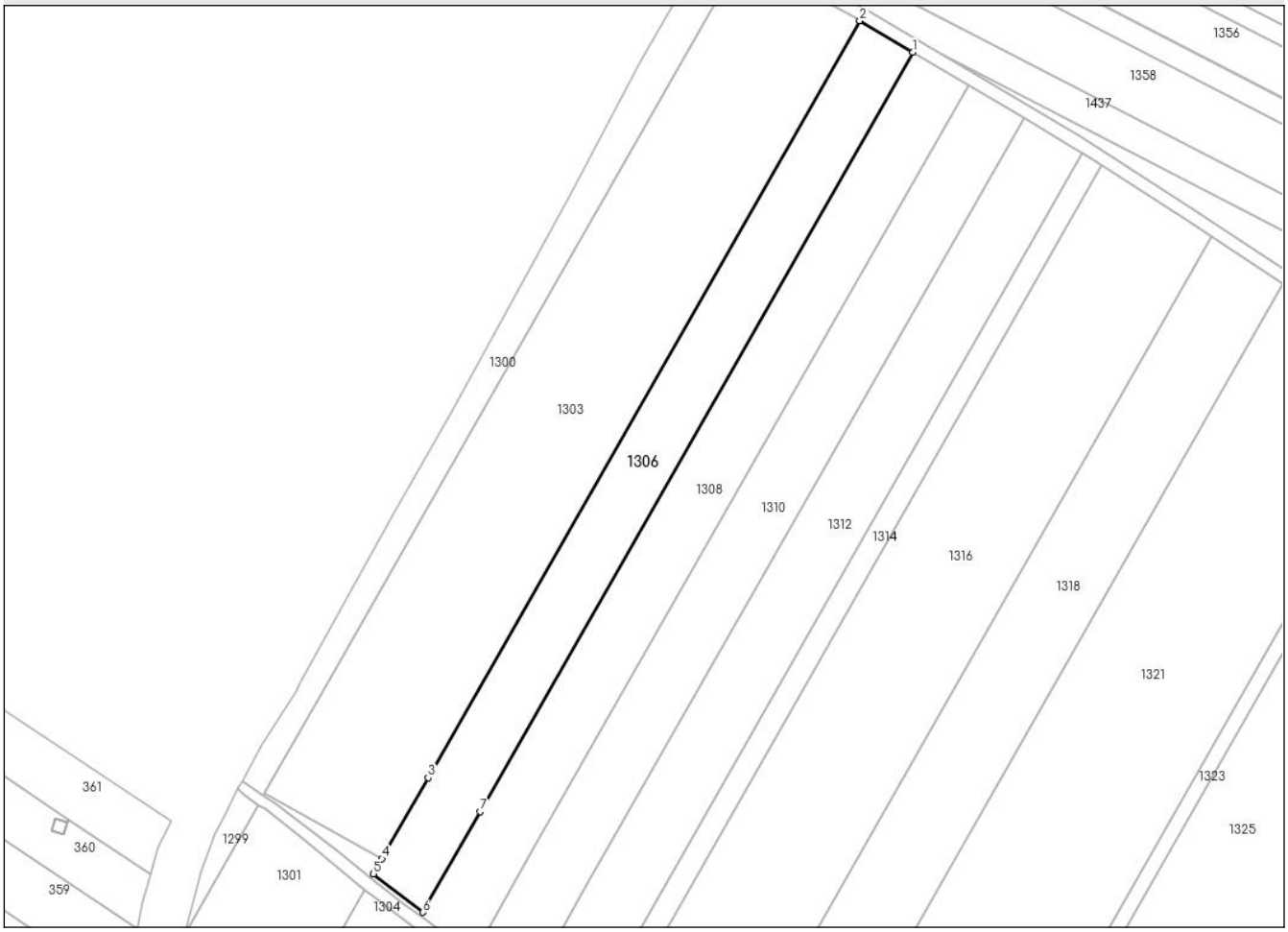

Date referitoare la teren

Crt	Categorie folosință	Intra vilan	Suprafaţa (mp)	Tarla	Parcelă	Nr. topo	Observaţii / Referinţe
1	pasune	NU	678	45	452/65	-	
2	arabil	NU	5.222	45	450/35	-	

Lungime Segmente
1) Valorile lungimilor segmentelor sunt obţinute din proiecţie în plan.

Punct început	X / Y	Punct sfârşit	X / Y	Lungime segment (** (m)
1	614.577,277 727.437,309	2	614.560,743 727.447,108	19.22
2	614.560,743 727.447,108	3	614.426,28 727.211,455	271.316
3	614.426,28 727.211,455	4	614.411,873 727.186,207	29.069
4	614.411,873 727.186,207	5	614.409,2 727.181,522	5.394

Document care conține date cu caracter personal, protejat de prevederile Regulamentului (UE) nr. 679/2016 și Legii 190/2018

Punct început	X / Y	Punct sfârşit	X / Y	Lungime segment (** (m)
5	614.409,2 727.181,522	6	614.424,52 727.169,595	19.415
6	614.424,52 727.169,595	7	614.442,416 727.200,959	36.11
7	614.442,416 727.200,959	1	614.577,277 727.437,309	272.119

** Lungimile segmentelor sunt determinate în planul de proiecţie Stereo 70 şi sunt rotunjite la 1 milimetru.
*** Distanţa dintre puncte este formată din segmente cumulate ce sunt mai mici decât valoarea 1 milimetru.

Document care conține date cu caracter personal, protejat de prevederile Regulamentului (UE) nr. 679/2016 și Legii 190/2018

DATE DESPRE IMOBILUL NR. 1308

Oficiul de Cadastru şi Publicitate Imobiliară BOTOSANI
Biroul de Cadastru şi Publicitate Imobiliară Dorohoi

A. Partea I. Descrierea imobilului

TEREN Extravilan

Adresa: Jud. Botosani

Nr. Crt	Nr cadastral Nr. topografic	Suprafaţa* (mp)	Observaţii / Referinţe
A1	52098	6.285	Sector cadastral:60 Teren neimprejmuit; Conform titlului de proprietate, imobilul este situat in pc 450/4, 452/4. Diferenta de suprafata se afla la ID 1307.

B. Partea II. Proprietari şi acte

Inscrieri privitoare la dreptul de proprietate şi alte drepturi reale		Referinţe
38024 / 09/12/2019		
Act Notarial nr. 2228, din 09/12/2019 emis de SPN Teodorescu Dorina-Pricop Luiza;		
B6	Intabulare, drept de PROPRIETATE, dobandit prin Conventie, cota actuala 1/1, cota initiala 1/1	A1
	1) **SC DANDI CEREAL INVEST SRL**, CIF:25302870, Bun propriu	

C. Partea III. SARCINI .

Inscrieri privind dezmembramintele dreptului de proprietate, drepturi reale de garanţie şi sarcini	Referinţe
NU SUNT	

Document care conține date cu caracter personal, protejat de prevederile Regulamentului (UE) nr. 679/2016 și Legii 190/2018

Anexa Nr. 1 La Partea I

Teren

Nr cadastral	Suprafaţa (mp)*	Observaţii / Referinţe
52098	6.285	Conform titlului de proprietate, imobilul este situat in pc 450/4, 452/4. Diferenta de suprafata se afla la ID 1307.

* Suprafaţa este determinată in planul de proiecţie Stereo 70.

DETALII LINIARE IMOBIL

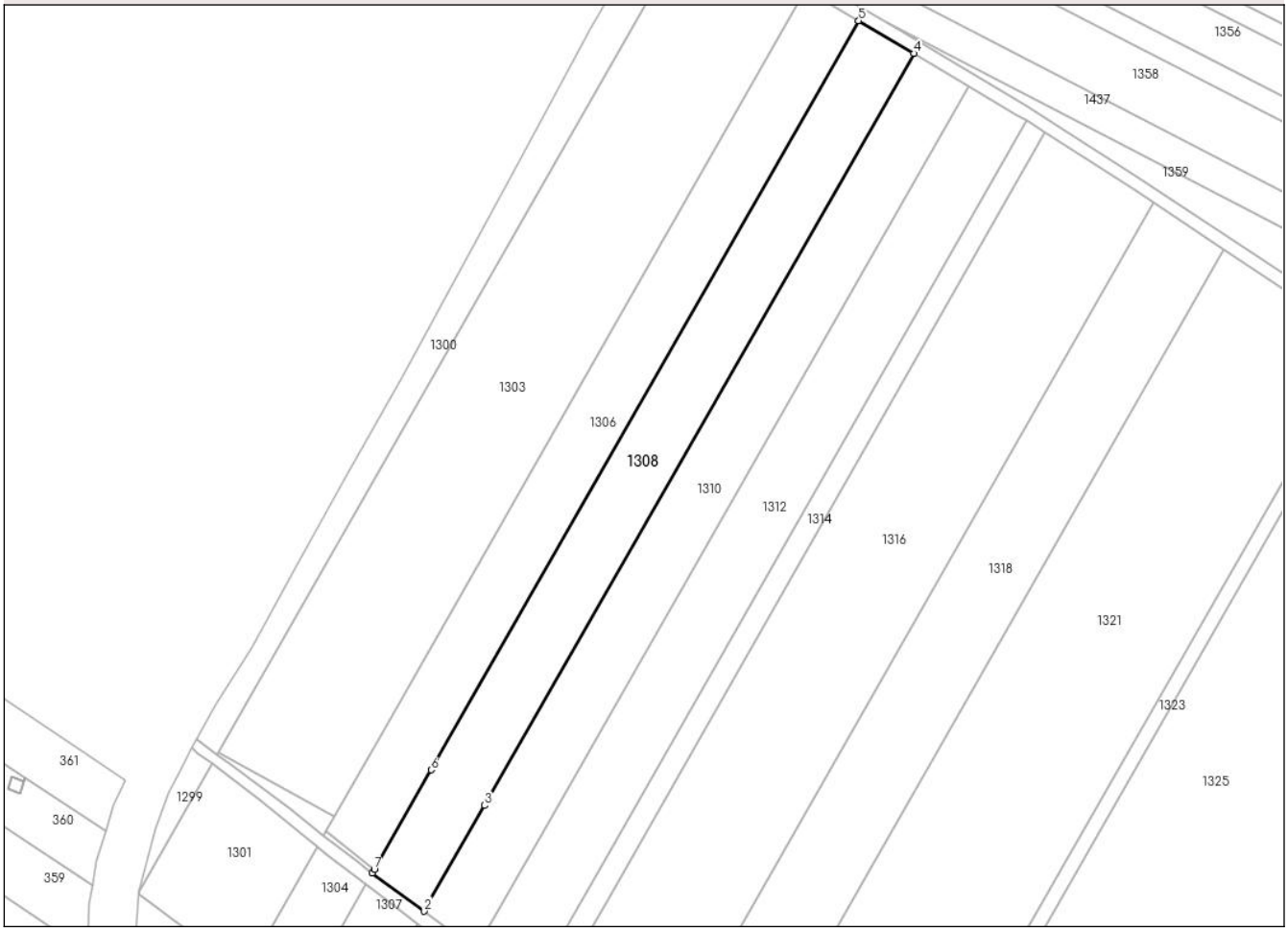

Date referitoare la teren

Crt	Categorie folosință	Intra vilan	Suprafaţa (mp)	Tarla	Parcelă	Nr. topo	Observaţii / Referinţe
1	pasune	NU	769	45	452/4	-	
2	arabil	NU	5.516	45	450/4	-	

Lungime Segmente
1) Valorile lungimilor segmentelor sunt obţinute din proiecţie în plan.

Punct început	X / Y	Punct sfârşit	X / Y	Lungime segment (** (m)
1	614.423,888 727.168,488	2	614.440,279 727.156,375	20.381
2	614.440,279 727.156,375	3	614.459,326 727.189,756	38.433
3	614.459,326 727.189,756	4	614.594,691 727.426,989	273.136
4	614.594,691 727.426,989	5	614.577,277 727.437,309	20.242

Document care conține date cu caracter personal, protejat de prevederile Regulamentului (UE) nr. 679/2016 și Legii 190/2018

Punct început	X / Y	Punct sfârşit	X / Y	Lungime segment (** (m)
5	614.577,277 727.437,309	6	614.442,416 727.200,959	272.119
6	614.442,416 727.200,959	7	614.424,52 727.169,595	36.11
7	614.424,52 727.169,595	1	614.423,888 727.168,488	1.275

** Lungimile segmentelor sunt determinate în planul de proiecţie Stereo 70 şi sunt rotunjite la 1 milimetru.
*** Distanţa dintre puncte este formată din segmente cumulate ce sunt mai mici decât valoarea 1 milimetru.

Document care conține date cu caracter personal, protejat de prevederile Regulamentului (UE) nr. 679/2016 și Legii 190/2018

DATE DESPRE IMOBILUL NR. 1310

Oficiul de Cadastru şi Publicitate Imobiliară BOTOSANI
Biroul de Cadastru şi Publicitate Imobiliară Dorohoi

A. Partea I. Descrierea imobilului

TEREN Extravilan

Adresa: Jud. Botosani

Nr. Crt	Nr cadastral Nr. topografic	Suprafaţa* (mp)	Observaţii / Referinţe
A1	52101	6.298	Sector cadastral:60 Teren neimprejmuit; Conform titlului de proprietate, imobilul este situat in pc 450/4, 452/4. Diferenta de suprafata se afla la ID 1309.

B. Partea II. Proprietari şi acte

Inscrieri privitoare la dreptul de proprietate şi alte drepturi reale		Referinţe
38028 / 09/12/2019		
Act Notarial nr. 2229, din 09/12/2019 emis de SPN Teodorescu Dorina-Pricop Luiza;		
B7	Intabulare, drept de PROPRIETATE, dobandit prin Conventie, cota actuala 1/1, cota initiala 1/1	A1
	1) **SC DANDI CEREAL INVEST SRL**, CIF:25302870, Bun propriu	
3834 / 05/02/2025		
Act Notarial nr. 146, din 04/02/2025 emis de BIN ILASCU-BIDASCA OANA;		
B8	se notează interdicțiile de grevare și înstrăinare	A1
	1) **SOCIETATEA AGRICOVER CREDIT IFN SA**, CIF:22940237	

C. Partea III. SARCINI

Inscrieri privind dezmembramintele dreptului de proprietate, drepturi reale de garanţie şi sarcini		Referinţe
26679 / 09/08/2022		
Act Notarial nr. 1870, din 08/08/2022 emis de BIN Amarie I. IOAN;		
C1	Intabulare, drept de IPOTECA, Valoare:909000 EURși celelalte obligații de plată aferente creditului	A1
	1) **SOCIETATEA AGRICOVER CREDIT IFN SA**, CIF:22940237	
3834 / 05/02/2025		
Act Notarial nr. 146, din 04/02/2025 emis de BIN ILASCU-BIDASCA OANA;		
C2	Intabulare, drept de IPOTECA, Valoare:1515700 RONși celelalte obligații de plată aferente creditului	A1
	1) **SOCIETATEA AGRICOVER CREDIT IFN SA**, CIF:22940237	

Document care conține date cu caracter personal, protejat de prevederile Regulamentului (UE) nr. 679/2016 și Legii 190/2018

Anexa Nr. 1 La Partea I

Teren

Nr cadastral	Suprafaţa (mp)*	Observaţii / Referinţe
52101	6.298	Conform titlului de proprietate, imobilul este situat in pc 450/4, 452/4. Diferenta de suprafata se afla la ID 1309.

* Suprafaţa este determinată in planul de proiecţie Stereo 70.

DETALII LINIARE IMOBIL

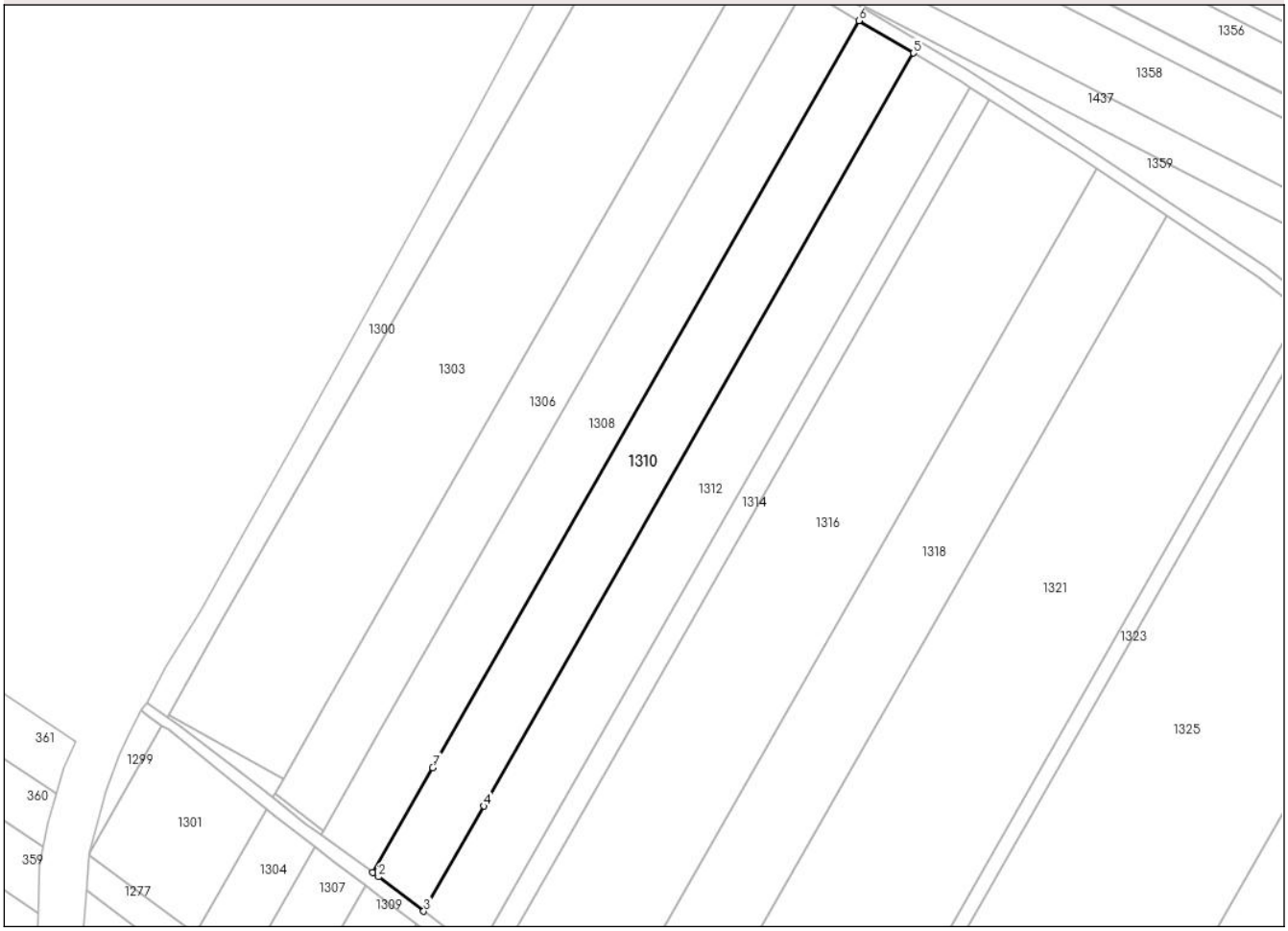

Date referitoare la teren

Crt	Categorie folosință	Intra vilan	Suprafaţa (mp)	Tarla	Parcelă	Nr. topo	Observaţii / Referinţe
1	pasune	NU	774	45	452/4	-	
2	arabil	NU	5.524	45	450/4	-	

Lungime Segmente
1) Valorile lungimilor segmentelor sunt obţinute din proiecţie în plan.

Punct început	X / Y	Punct sfârşit	X / Y	Lungime segment (** (m)
1	614.440,279 727.156,375	2	614.442,106 727.155,025	2.272
2	614.442,106 727.155,025	3	614.456,482 727.144,133	18.036
3	614.456,482 727.144,133	4	614.475,531 727.177,517	38.436
4	614.475,531 727.177,517	5	614.612,02 727.416,72	275.404

Document care conține date cu caracter personal, protejat de prevederile Regulamentului (UE) nr. 679/2016 și Legii 190/2018

Punct început	X / Y	Punct sfârşit	X / Y	Lungime segment (** (m)
5	614.612,02 727.416,72	6	614.594,691 727.426,989	20.143
6	614.594,691 727.426,989	7	614.459,326 727.189,756	273.136
7	614.459,326 727.189,756	1	614.440,279 727.156,375	38.433

** Lungimile segmentelor sunt determinate în planul de proiecţie Stereo 70 şi sunt rotunjite la 1 milimetru.
*** Distanţa dintre puncte este formată din segmente cumulate ce sunt mai mici decât valoarea 1 milimetru.

Document care conține date cu caracter personal, protejat de prevederile Regulamentului (UE) nr. 679/2016 și Legii 190/2018

DATE DESPRE IMOBILUL NR. 1312

Oficiul de Cadastru şi Publicitate Imobiliară BOTOSANI
Biroul de Cadastru şi Publicitate Imobiliară Dorohoi

A. Partea I. Descrierea imobilului

TEREN Extravilan

Adresa: Jud. Botosani

Nr. Crt	Nr cadastral Nr. topografic	Suprafaţa* (mp)	Observaţii / Referinţe
A1		6.657	Sector cadastral:60 Teren neimprejmuit; Conform titlului de proprietate, imobilul este situat in pc 450/5, 452/7. Diferenta de suprafata se afla la ID 1311

B. Partea II. Proprietari şi acte

Inscrieri privitoare la dreptul de proprietate şi alte drepturi reale		Referinţe
/		
Act Administrativ nr. 30728, din 15/03/1994 emis de Comisia Judeteana Botosani;		
B1	Intabulare, drept de PROPRIETATE, dobandit prin Reconstituire, cota actuala 1/1	A1
	1) **BUINARU DUMITRU**, Lipsă CNP, bun propriu.	

C. Partea III. SARCINI .

Inscrieri privind dezmembramintele dreptului de proprietate, drepturi reale de garanţie şi sarcini	Referinţe
NU SUNT	

Document care conține date cu caracter personal, protejat de prevederile Regulamentului (UE) nr. 679/2016 și Legii 190/2018

Anexa Nr. 1 La Partea I

Teren

Nr cadastral	Suprafaţa (mp)*	Observaţii / Referinţe
	6.657	Conform titlului de proprietate, imobilul este situat in pc 450/5, 452/7. Diferenta de suprafata se afla la ID 1311

* Suprafaţa este determinată in planul de proiecţie Stereo 70.

DETALII LINIARE IMOBIL

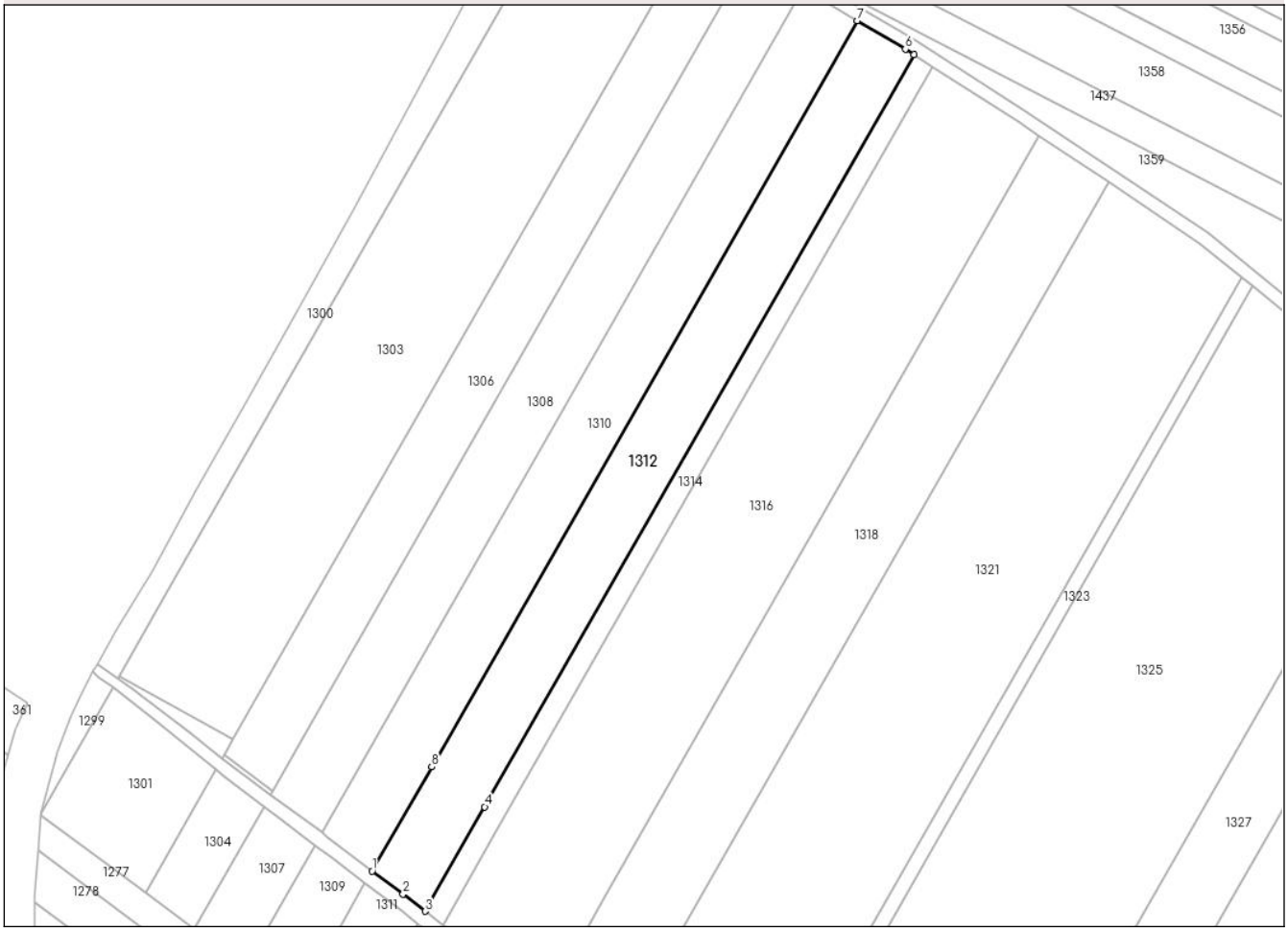

Date referitoare la teren

Crt	Categorie folosință	Intra vilan	Suprafaţa (mp)	Tarla	Parcelă	Nr. topo	Observaţii / Referinţe
1	pasune	NU	813	45	452/7	-	
2	arabil	NU	5.844	45	450/5	-	

Lungime Segmente
1) Valorile lungimilor segmentelor sunt obţinute din proiecţie în plan.

Punct început	X / Y	Punct sfârşit	X / Y	Lungime segment (** (m)
1	614.456,482 727.144,133	2	614.466,333 727.136,67	12.359
2	614.466,333 727.136,67	3	614.473,439 727.131,218	8.957
3	614.473,439 727.131,218	4	614.492,531 727.164,676	38.522
4	614.492,531 727.164,676	5	614.630,141 727.405,845	277.667

Document care conține date cu caracter personal, protejat de prevederile Regulamentului (UE) nr. 679/2016 și Legii 190/2018

Punct început	X / Y	Punct sfârşit	X / Y	Lungime segment (** (m)
5	614.630,141 727.405,845	6	614.627,407 727.407,602	3.25
6	614.627,407 727.407,602	7	614.612,02 727.416,72	17.886
7	614.612,02 727.416,72	8	614.475,531 727.177,517	275.404
8	614.475,531 727.177,517	1	614.456,482 727.144,133	38.436

** Lungimile segmentelor sunt determinate în planul de proiecţie Stereo 70 şi sunt rotunjite la 1 milimetru.
*** Distanţa dintre puncte este formată din segmente cumulate ce sunt mai mici decât valoarea 1 milimetru.

Document care conține date cu caracter personal, protejat de prevederile Regulamentului (UE) nr. 679/2016 și Legii 190/2018

DATE DESPRE IMOBILUL NR. 1314

Oficiul de Cadastru şi Publicitate Imobiliară BOTOSANI
Biroul de Cadastru şi Publicitate Imobiliară Dorohoi

A. Partea I. Descrierea imobilului

TEREN Extravilan

Adresa: Jud. Botosani

Nr. Crt	Nr cadastral Nr. topografic	Suprafaţa* (mp)	Observaţii / Referinţe
A1		2.251	Sector cadastral:60 Teren neimprejmuit; Conform titlului de proprietate, imobilul este situat in pc 450/13, 452/13, 467/57. Diferenta de suprafata se afla la ID 1313

B. Partea II. Proprietari şi acte

Inscrieri privitoare la dreptul de proprietate şi alte drepturi reale		Referinţe
/		
Act Administrativ nr. 120485, din 28/10/2002 emis de Comisia Judeteana Botosani;		
B1	Intabulare, drept de PROPRIETATE, dobandit prin Reconstituire, cota actuala 1/1	A1
	1) **URSANU ELENA**, Lipsă CNP, bun propriu.	

C. Partea III. SARCINI .

Inscrieri privind dezmembramintele dreptului de proprietate, drepturi reale de garanţie şi sarcini	Referinţe
NU SUNT	

Document care conține date cu caracter personal, protejat de prevederile Regulamentului (UE) nr. 679/2016 și Legii 190/2018

Anexa Nr. 1 La Partea I

Teren

Nr cadastral	Suprafaţa (mp)*	Observaţii / Referinţe
	2.251	Conform titlului de proprietate, imobilul este situat in pc 450/13, 452/13, 467/57. Diferenta de suprafata se afla la ID 1313

* Suprafaţa este determinată in planul de proiecţie Stereo 70.

DETALII LINIARE IMOBIL

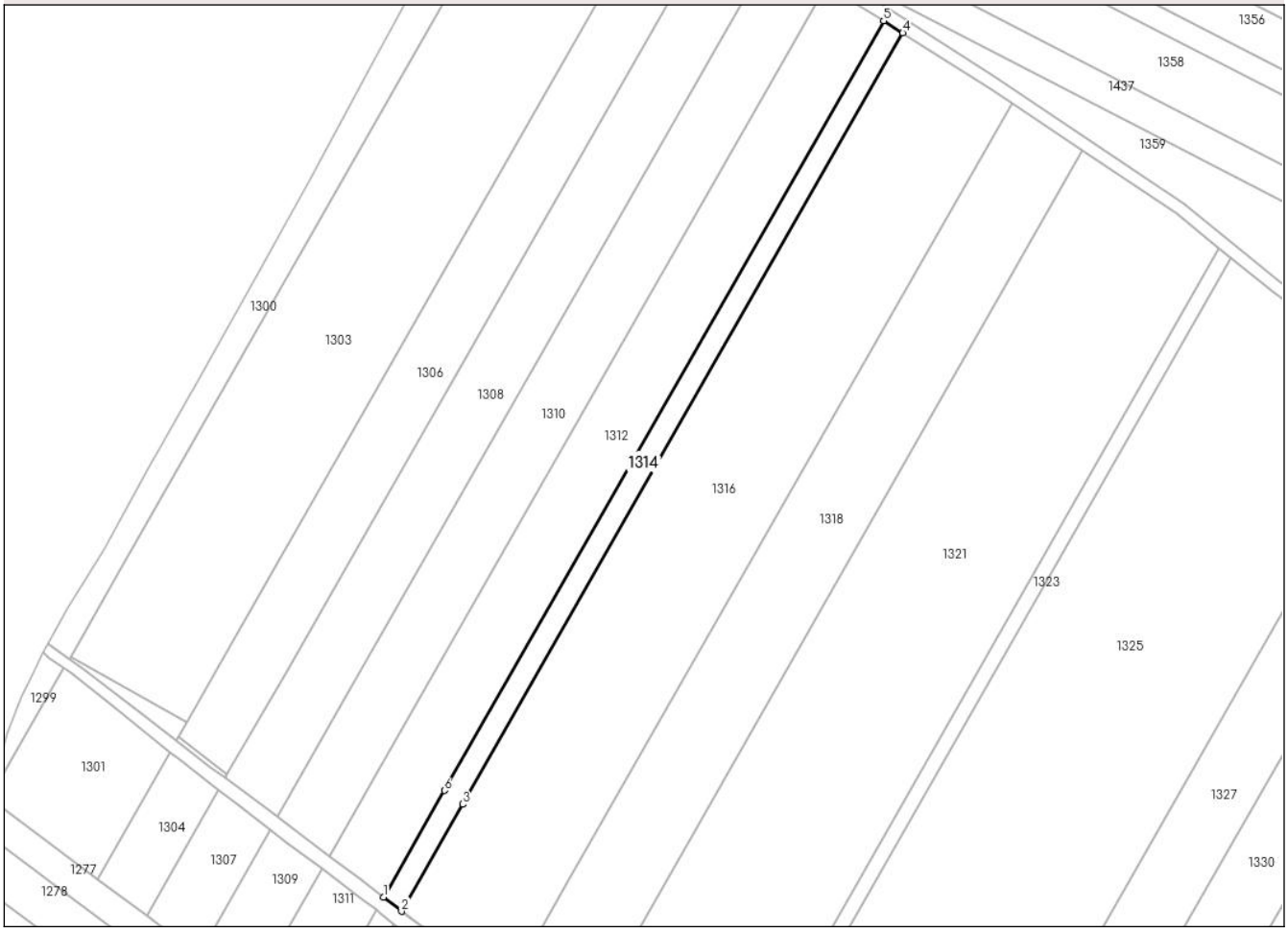

Date referitoare la teren

Crt	Categorie folosință	Intra vilan	Suprafaţa (mp)	Tarla	Parcelă	Nr. topo	Observaţii / Referinţe
1	pasune	NU	275	45	452/13	-	
2	arabil	NU	1.976	45	450/13	-	

Lungime Segmente

1) Valorile lungimilor segmentelor sunt obţinute din proiecţie în plan.

Punct început	X / Y	Punct sfârşit	X / Y	Lungime segment (** (m)
1	614.473,439 727.131,218	2	614.479,134 727.126,849	7.178
2	614.479,134 727.126,849	3	614.498,252 727.160,355	38.577
3	614.498,252 727.160,355	4	614.636,132 727.401,995	278.21
4	614.636,132 727.401,995	5	614.630,141 727.405,845	7.121

Document care conține date cu caracter personal, protejat de prevederile Regulamentului (UE) nr. 679/2016 și Legii 190/2018

Punct început	X / Y	Punct sfârşit	X / Y	Lungime segment (** (m)
5	614.630,141 727.405,845	6	614.492,531 727.164,676	277.667
6	614.492,531 727.164,676	1	614.473,439 727.131,218	38.522

** Lungimile segmentelor sunt determinate în planul de proiecţie Stereo 70 şi sunt rotunjite la 1 milimetru.
*** Distanţa dintre puncte este formată din segmente cumulate ce sunt mai mici decât valoarea 1 milimetru.

Document care conține date cu caracter personal, protejat de prevederile Regulamentului (UE) nr. 679/2016 și Legii 190/2018

DATE DESPRE IMOBILUL NR. 1316

Oficiul de Cadastru şi Publicitate Imobiliară BOTOSANI
Biroul de Cadastru şi Publicitate Imobiliară Dorohoi

A. Partea I. Descrierea imobilului

TEREN Extravilan

Adresa: Jud. Botosani

Nr. Crt	Nr cadastral Nr. topografic	Suprafaţa* (mp)	Observaţii / Referinţe
A1		12.934	Sector cadastral:60 Teren neimprejmuit; Conform titlului de proprietate, imobilul este situat in pc 450/32.Diferenta de suprafata se afla la ID 1315.

B. Partea II. Proprietari şi acte

Inscrieri privitoare la dreptul de proprietate şi alte drepturi reale		Referinţe
/		
Act Administrativ nr. 127293, din 20/12/2002 emis de Comisia Judeteana Botosani;		
B1	Intabulare, drept de PROPRIETATE, dobandit prin Reconstituire, cota actuala 1/1	A1
	1) **BUTNARU EUGENIA**, Lipsă CNP. 2) **URSAN ELENA**, Lipsă CNP, bun comun.	

C. Partea III. SARCINI .

Inscrieri privind dezmembramintele dreptului de proprietate, drepturi reale de garanţie şi sarcini	Referinţe
NU SUNT	

Anexa Nr. 1 La Partea I

Teren

Nr cadastral	Suprafaţa (mp)*	Observaţii / Referinţe
	12.934	Conform titlului de proprietate, imobilul este situat in pc 450/32.Diferenta de suprafata se afla la ID 1315.

* Suprafaţa este determinată in planul de proiecţie Stereo 70.

DETALII LINIARE IMOBIL

Date referitoare la teren

Crt	Categorie folosință	Intra vilan	Suprafaţa (mp)	Tarla	Parcelă	Nr. topo	Observaţii / Referinţe
1	pasune	NU	1.572	45	452	-	
2	arabil	NU	11.362	45	450/32	-	

Lungime Segmente

1) Valorile lungimilor segmentelor sunt obţinute din proiecţie în plan.

Punct început	X / Y	Punct sfârşit	X / Y	Lungime segment (** (m)
1	614.479,134 727.126,849	2	614.479,291 727.126,728	0.198
2	614.479,291 727.126,728	3	614.497,024 727.113,578	22.077
3	614.497,024 727.113,578	4	614.511,574 727.101,722	18.769
4	614.511,574 727.101,722	5	614.531,081 727.135,908	39.36

Document care conține date cu caracter personal, protejat de prevederile Regulamentului (UE) nr. 679/2016 și Legii 190/2018

Punct început	X / Y	Punct sfârşit	X / Y	Lungime segment (** (m)
5	614.531,081 727.135,908	6	614.670,29 727.379,879	280.893
6	614.670,29 727.379,879	7	614.663,457 727.384,438	8.214
7	614.663,457 727.384,438	8	614.636,132 727.401,995	32.479
8	614.636,132 727.401,995	9	614.498,252 727.160,355	278.21
9	614.498,252 727.160,355	1	614.479,134 727.126,849	38.577

** Lungimile segmentelor sunt determinate în planul de proiecţie Stereo 70 şi sunt rotunjite la 1 milimetru.
*** Distanţa dintre puncte este formată din segmente cumulate ce sunt mai mici decât valoarea 1 milimetru.

Document care conține date cu caracter personal, protejat de prevederile Regulamentului (UE) nr. 679/2016 și Legii 190/2018

DATE DESPRE IMOBILUL NR. 1318

Oficiul de Cadastru şi Publicitate Imobiliară BOTOSANI
Biroul de Cadastru şi Publicitate Imobiliară Dorohoi

A. Partea I. Descrierea imobilului

TEREN Extravilan

Adresa: Jud. Botosani

Nr. Crt	Nr cadastral Nr. topografic	Suprafaţa* (mp)	Observaţii / Referinţe
A1		8.568	Sector cadastral:60 Teren neimprejmuit; Conform titlului de proprietate, imobilul este situat in pc 450/67, 467/342, 452/51. Diferenta de suprafata se afla la ID 1317

B. Partea II. Proprietari şi acte

Inscrieri privitoare la dreptul de proprietate şi alte drepturi reale		Referinţe
/		
Act Administrativ nr. 136002, din 19/05/2003 emis de Comisia Judeteana Botosani;		
B1	Intabulare, drept de PROPRIETATE, dobandit prin Reconstituire, cota actuala 1/1	A1
	1) **CUTUR LAZAR**, Lipsă CNP, bun propriu.	

C. Partea III. SARCINI .

Inscrieri privind dezmembramintele dreptului de proprietate, drepturi reale de garanţie şi sarcini	Referinţe
NU SUNT	

Document care conține date cu caracter personal, protejat de prevederile Regulamentului (UE) nr. 679/2016 și Legii 190/2018

Anexa Nr. 1 La Partea I

Teren

Nr cadastral	Suprafaţa (mp)*	Observaţii / Referinţe
	8.568	Conform titlului de proprietate, imobilul este situat in pc 450/67, 467/342, 452/51. Diferenta de suprafata se afla la ID 1317

* Suprafaţa este determinată in planul de proiecţie Stereo 70.

DETALII LINIARE IMOBIL

Date referitoare la teren

Crt	Categorie folosință	Intra vilan	Suprafaţa (mp)	Tarla	Parcelă	Nr. topo	Observaţii / Referinţe
1	pasune	NU	1.067	45	452/51	-	
2	arabil	NU	7.501	45	450/67	-	

Lungime Segmente
1) Valorile lungimilor segmentelor sunt obţinute din proiecţie în plan.

Punct început	X / Y	Punct sfârşit	X / Y	Lungime segment (** (m)
1	614.511,574 727.101,722	2	614.521,765 727.093,418	13.146
2	614.521,765 727.093,418	3	614.532,429 727.084,514	13.893
3	614.532,429 727.084,514	4	614.552,645 727.119,943	40.791
4	614.552,645 727.119,943	5	614.692,507 727.365,057	282.21

Document care conține date cu caracter personal, protejat de prevederile Regulamentului (UE) nr. 679/2016 și Legii 190/2018

Punct început	X / Y	Punct sfârşit	X / Y	Lungime segment (** (m)
5	614.692,507 727.365,057	6	614.670,29 727.379,879	26.707
6	614.670,29 727.379,879	7	614.531,081 727.135,908	280.893
7	614.531,081 727.135,908	1	614.511,574 727.101,722	39.36

** Lungimile segmentelor sunt determinate în planul de proiecţie Stereo 70 şi sunt rotunjite la 1 milimetru.
*** Distanţa dintre puncte este formată din segmente cumulate ce sunt mai mici decât valoarea 1 milimetru.

Document care conține date cu caracter personal, protejat de prevederile Regulamentului (UE) nr. 679/2016 și Legii 190/2018

DATE DESPRE IMOBILUL NR. 1321

Oficiul de Cadastru şi Publicitate Imobiliară BOTOSANI
Biroul de Cadastru şi Publicitate Imobiliară Dorohoi

A. Partea I. Descrierea imobilului

TEREN Extravilan

Adresa: Jud. Botosani

Nr. Crt	Nr cadastral Nr. topografic	Suprafaţa* (mp)	Observaţii / Referinţe
A1	50644	16.971	Sector cadastral:60 Teren neimprejmuit; Conform titlului de proprietate, imobilul este situat in pc 450/10, 452/10. Diferenta de suprafata se afla la ID 1320.

B. Partea II. Proprietari şi acte

Inscrieri privitoare la dreptul de proprietate şi alte drepturi reale		Referinţe
9176 / 17/03/2025		
Act Notarial nr. 38, din 14/03/2025 emis de SPN Agachi Cornelia-Agachi Stelian;		
B18	Intabulare, drept de PROPRIETATE, dobandit prin Succesiune, cota actuala 1/1, cota initiala 1/1	A1
	1) **IONESCU-POLOBOC CRISTINA**, bun propriu	

C. Partea III. SARCINI .

Inscrieri privind dezmembramintele dreptului de proprietate, drepturi reale de garanţie şi sarcini	Referinţe
NU SUNT	

Anexa Nr. 1 La Partea I

Teren

Nr cadastral	Suprafaţa (mp)*	Observaţii / Referinţe
50644	16.971	Conform titlului de proprietate, imobilul este situat in pc 450/10, 452/10. Diferenta de suprafata se afla la ID 1320.

* Suprafaţa este determinată in planul de proiecţie Stereo 70.

DETALII LINIARE IMOBIL

Date referitoare la teren

Crt	Categorie folosință	Intra vilan	Suprafaţa (mp)	Tarla	Parcelă	Nr. topo	Observaţii / Referinţe
1	pasune	NU	2.399	45	452/10	-	
2	arabil	NU	14.572	45	450/10	-	

Lungime Segmente

1) Valorile lungimilor segmentelor sunt obţinute din proiecţie în plan.

Punct început	X / Y	Punct sfârşit	X / Y	Lungime segment (** (m)
1	614.532,429 727.084,514	2	614.543,36 727.075,386	14.241
2	614.543,36 727.075,386	3	614.559,61 727.063,296	20.254
3	614.559,61 727.063,296	4	614.574,399 727.052,619	18.24
4	614.574,399 727.052,619	5	614.599,842 727.097,209	51.338

Document care conține date cu caracter personal, protejat de prevederile Regulamentului (UE) nr. 679/2016 și Legii 190/2018

Punct început	X / Y	Punct sfârşit	X / Y	Lungime segment (** (m)
5	614.599,842 727.097,209	6	614.735,272 727.334,557	273.268
6	614.735,272 727.334,557	7	614.721,875 727.345,465	17.276
7	614.721,875 727.345,465	8	614.692,507 727.365,057	35.303
8	614.692,507 727.365,057	9	614.552,645 727.119,943	282.21
9	614.552,645 727.119,943	1	614.532,429 727.084,514	40.791

** Lungimile segmentelor sunt determinate în planul de proiecţie Stereo 70 şi sunt rotunjite la 1 milimetru.
*** Distanţa dintre puncte este formată din segmente cumulate ce sunt mai mici decât valoarea 1 milimetru.

Document care conține date cu caracter personal, protejat de prevederile Regulamentului (UE) nr. 679/2016 și Legii 190/2018

DATE DESPRE IMOBILUL NR. 1323

Oficiul de Cadastru şi Publicitate Imobiliară BOTOSANI
Biroul de Cadastru şi Publicitate Imobiliară Dorohoi

A. Partea I. Descrierea imobilului

TEREN Extravilan

Adresa: Jud. Botosani

Nr. Crt	Nr cadastral Nr. topografic	Suprafaţa* (mp)	Observaţii / Referinţe
A1		1.510	Sector cadastral:60 Teren neimprejmuit; Conform titlului de proprietate, imobilul este situat in pc 450/28, 452/75, 467/62. Diferenta de suprafata se afla la ID 1322

B. Partea II. Proprietari şi acte

Inscrieri privitoare la dreptul de proprietate şi alte drepturi reale		Referinţe
/		
Act Administrativ nr. 111154, din 26/09/2002 emis de Comisia Judeteana Botosani;		
B1	Intabulare, drept de PROPRIETATE, dobandit prin Reconstituire, cota actuala 1/1	A1
	1) **URSAN MARIA**, Lipsă CNP, bun propriu.	

C. Partea III. SARCINI .

Inscrieri privind dezmembramintele dreptului de proprietate, drepturi reale de garanţie şi sarcini	Referinţe
NU SUNT	

Document care conține date cu caracter personal, protejat de prevederile Regulamentului (UE) nr. 679/2016 și Legii 190/2018

Anexa Nr. 1 La Partea I

Teren

Nr cadastral	Suprafaţa (mp)*	Observaţii / Referinţe
	1.510	Conform titlului de proprietate, imobilul este situat in pc 450/28, 452/75, 467/62. Diferenta de suprafata se afla la ID 1322

* Suprafaţa este determinată in planul de proiecţie Stereo 70.

DETALII LINIARE IMOBIL

Date referitoare la teren

Crt	Categorie folosință	Intra vilan	Suprafaţa (mp)	Tarla	Parcelă	Nr. topo	Observaţii / Referinţe
1	pasune	NU	241	45	452/75	-	
2	arabil	NU	1.269	45	450/28	-	

Lungime Segmente

1) Valorile lungimilor segmentelor sunt obţinute din proiecţie în plan.

Punct început	X / Y	Punct sfârşit	X / Y	Lungime segment (** (m)
1	614.574,399 727.052,619	2	614.578,193 727.049,88	4.679
2	614.578,193 727.049,88	3	614.604,098 727.095,279	52.27
3	614.604,098 727.095,279	4	614.738,93 727.331,578	272.06
4	614.738,93 727.331,578	5	614.735,272 727.334,557	4.718

Document care conține date cu caracter personal, protejat de prevederile Regulamentului (UE) nr. 679/2016 și Legii 190/2018

Punct început	X / Y	Punct sfârşit	X / Y	Lungime segment (** (m)
5	614.735,272 727.334,557	6	614.599,842 727.097,209	273.268
6	614.599,842 727.097,209	1	614.574,399 727.052,619	51.338

** Lungimile segmentelor sunt determinate în planul de proiecţie Stereo 70 şi sunt rotunjite la 1 milimetru.
*** Distanţa dintre puncte este formată din segmente cumulate ce sunt mai mici decât valoarea 1 milimetru.

Document care conține date cu caracter personal, protejat de prevederile Regulamentului (UE) nr. 679/2016 și Legii 190/2018

DATE DESPRE IMOBILUL NR. 1325

Oficiul de Cadastru şi Publicitate Imobiliară BOTOSANI
Biroul de Cadastru şi Publicitate Imobiliară Dorohoi

A. Partea I. Descrierea imobilului

TEREN Extravilan

Adresa: Jud. Botosani

Nr. Crt	Nr cadastral Nr. topografic	Suprafaţa* (mp)	Observaţii / Referinţe
A1		22.254	Sector cadastral:60 Teren neimprejmuit; . Diferenta de suprafata se afla la ID 1324

B. Partea II. Proprietari şi acte

Inscrieri privitoare la dreptul de proprietate şi alte drepturi reale		Referinţe
/		
Act Administrativ nr. 151370, din 10/06/2004 emis de Comisia Judeteana Botosani;		
B1	Intabulare, drept de PROPRIETATE, dobandit prin Reconstituire, cota actuala 1/1	A1
	1) **APETROAIE DUMITRU**, Lipsă CNP. 2) **CHIRASCU MARIA**, Lipsă CNP, bun comun.	

C. Partea III. SARCINI .

Inscrieri privind dezmembramintele dreptului de proprietate, drepturi reale de garanţie şi sarcini	Referinţe
NU SUNT	

Document care conține date cu caracter personal, protejat de prevederile Regulamentului (UE) nr. 679/2016 și Legii 190/2018

Anexa Nr. 1 La Partea I

Teren

Nr cadastral	Suprafaţa (mp)*	Observaţii / Referinţe
	22.254	. Diferenta de suprafata se afla la ID 1324

* Suprafaţa este determinată in planul de proiecţie Stereo 70.

DETALII LINIARE IMOBIL

Date referitoare la teren

Crt	Categorie folosință	Intra vilan	Suprafaţa (mp)	Tarla	Parcelă	Nr. topo	Observaţii / Referinţe
1	pasune	NU	4.200	45	452/31	-	
2	arabil	NU	18.054	45	450/19	-	

Lungime Segmente
1) Valorile lungimilor segmentelor sunt obţinute din proiecţie în plan.

Punct început	X / Y	Punct sfârşit	X / Y	Lungime segment (** (m)
1	614.578,193 727.049,88	2	614.589,964 727.041,383	14.517
2	614.589,964 727.041,383	3	614.622,563 727.019,126	39.472
3	614.622,563 727.019,126	4	614.635,285 727.010,727	15.244
4	614.635,285 727.010,727	5	614.672,702 727.076,301	75.498

Document care conține date cu caracter personal, protejat de prevederile Regulamentului (UE) nr. 679/2016 și Legii 190/2018

Punct început	X / Y	Punct sfârşit	X / Y	Lungime segment (** (m)
5	614.672,702 727.076,301	6	614.794,296 727.289,4	245.349
6	614.794,296 727.289,4	7	614.752,056 727.320,892	52.687
7	614.752,056 727.320,892	8	614.738,93 727.331,578	16.926
8	614.738,93 727.331,578	9	614.604,098 727.095,279	272.06
9	614.604,098 727.095,279	1	614.578,193 727.049,88	52.27

** Lungimile segmentelor sunt determinate în planul de proiecţie Stereo 70 şi sunt rotunjite la 1 milimetru.
*** Distanţa dintre puncte este formată din segmente cumulate ce sunt mai mici decât valoarea 1 milimetru.

Document care conține date cu caracter personal, protejat de prevederile Regulamentului (UE) nr. 679/2016 și Legii 190/2018

DATE DESPRE IMOBILUL NR. 1327

Oficiul de Cadastru şi Publicitate Imobiliară BOTOSANI
Biroul de Cadastru şi Publicitate Imobiliară Dorohoi

A. Partea I. Descrierea imobilului

TEREN Extravilan

Adresa: Jud. Botosani

Nr. Crt	Nr cadastral Nr. topografic	Suprafaţa* (mp)	Observaţii / Referinţe
A1		7.102	Sector cadastral:60 Teren neimprejmuit; Conform titlului de proprietate, imobilul este situat in pc 450/27, 452/76, 467/179. Diferenta de suprafata se afla la ID 1326

B. Partea II. Proprietari şi acte

Inscrieri privitoare la dreptul de proprietate şi alte drepturi reale		Referinţe
/		
Act Administrativ nr. 136030, din 21/06/2003 emis de Comisia Judeteana Botosani;		
B1	Intabulare, drept de PROPRIETATE, dobandit prin Reconstituire, cota actuala 1/1	A1
	1) **ZVORŞTEANU MARIA**, Lipsă CNP, bun propriu.	

C. Partea III. SARCINI .

Inscrieri privind dezmembramintele dreptului de proprietate, drepturi reale de garanţie şi sarcini	Referinţe
NU SUNT	

Anexa Nr. 1 La Partea I

Teren

Nr cadastral	Suprafaţa (mp)*	Observaţii / Referinţe
	7.102	Conform titlului de proprietate, imobilul este situat in pc 450/27, 452/76, 467/179. Diferenta de suprafata se afla la ID 1326

* Suprafaţa este determinată in planul de proiecţie Stereo 70.

DETALII LINIARE IMOBIL

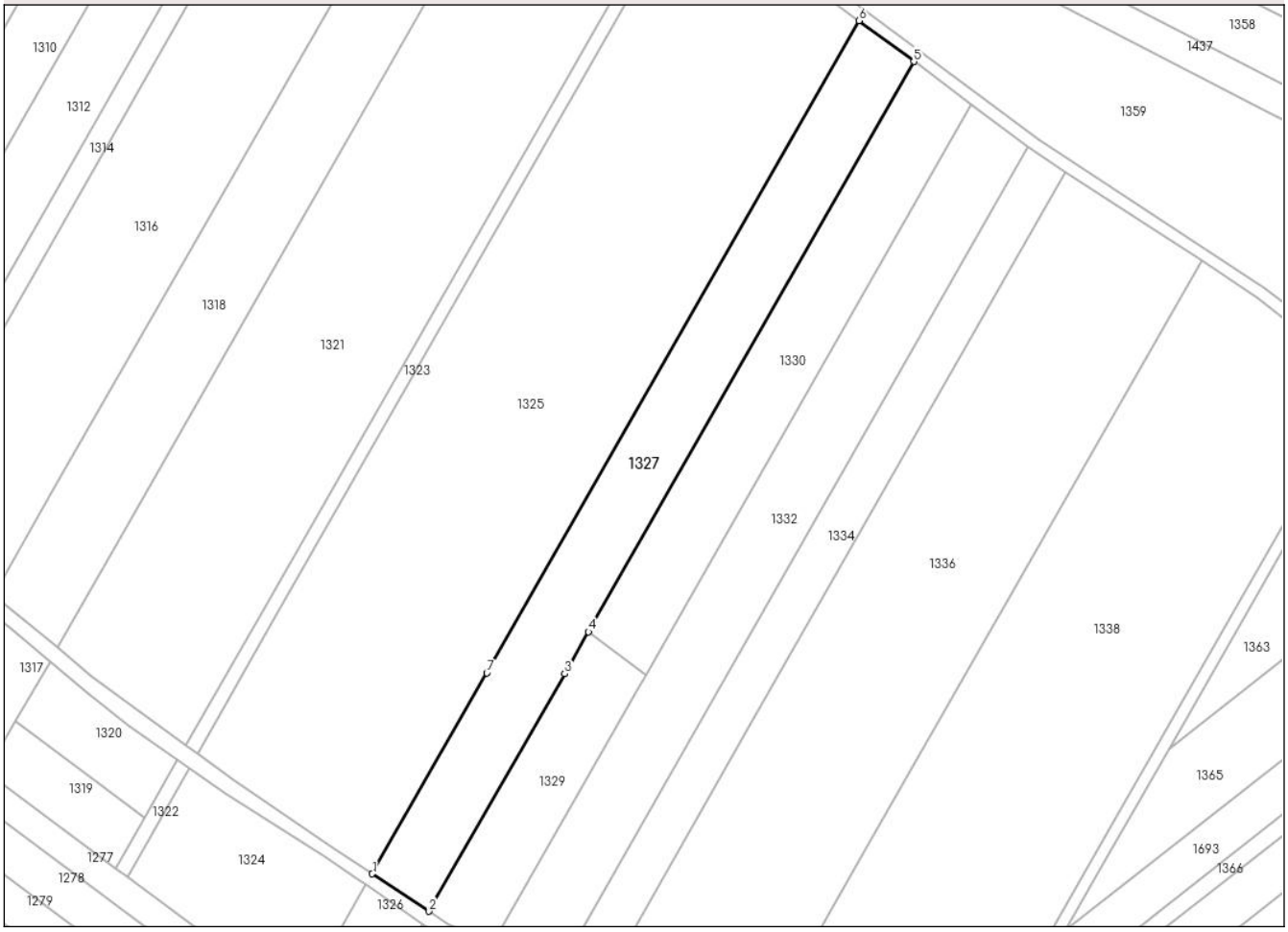

Date referitoare la teren

Crt	Categorie folosință	Intra vilan	Suprafaţa (mp)	Tarla	Parcelă	Nr. topo	Observaţii / Referinţe
1	pasune	NU	1.828	45	452/76	-	
2	arabil	NU	5.274	45	450/27	-	

Lungime Segmente

1) Valorile lungimilor segmentelor sunt obţinute din proiecţie în plan.

Punct început	X / Y	Punct sfârşit	X / Y	Lungime segment (** (m)
1	614.635,285 727.010,727	2	614.653,834 726.998,483	22.226
2	614.653,834 726.998,483	3	614.698,108 727.076,075	89.335
3	614.698,108 727.076,075	4	614.705,917 727.089,761	15.757
4	614.705,917 727.089,761	5	614.812,21 727.276,044	214.475

Document care conține date cu caracter personal, protejat de prevederile Regulamentului (UE) nr. 679/2016 și Legii 190/2018

Punct început	X / Y	Punct sfârşit	X / Y	Lungime segment (** (m)
5	614.812,21 727.276,044	6	614.794,296 727.289,4	22.345
6	614.794,296 727.289,4	7	614.672,702 727.076,301	245.349
7	614.672,702 727.076,301	1	614.635,285 727.010,727	75.498

** Lungimile segmentelor sunt determinate în planul de proiecţie Stereo 70 şi sunt rotunjite la 1 milimetru.
*** Distanţa dintre puncte este formată din segmente cumulate ce sunt mai mici decât valoarea 1 milimetru.

Document care conține date cu caracter personal, protejat de prevederile Regulamentului (UE) nr. 679/2016 și Legii 190/2018

DATE DESPRE IMOBILUL NR. 1329

Oficiul de Cadastru şi Publicitate Imobiliară BOTOSANI
Biroul de Cadastru şi Publicitate Imobiliară Dorohoi

A. Partea I. Descrierea imobilului

TEREN Extravilan

Adresa: Jud. Botosani

Nr. Crt	Nr cadastral Nr. topografic	Suprafaţa* (mp)	Observaţii / Referinţe
A1		2.413	Sector cadastral:60 Teren neimprejmuit; Conform titlului de proprietate, imobilul este situat in pc 452/18, 467/20. Diferenta de suprafata se afla la ID 1328

B. Partea II. Proprietari şi acte

Inscrieri privitoare la dreptul de proprietate şi alte drepturi reale		Referinţe
/		
Act Administrativ nr. 114245, din 04/03/2004 emis de Comisia Judeteana Botosani;		
B1	Intabulare, drept de PROPRIETATE, dobandit prin Reconstituire, cota actuala 1/1	A1
	1) **POHACI ECATERINA**, Lipsă CNP, bun propriu.	

C. Partea III. SARCINI .

Inscrieri privind dezmembramintele dreptului de proprietate, drepturi reale de garanţie şi sarcini	Referinţe
NU SUNT	

Document care conține date cu caracter personal, protejat de prevederile Regulamentului (UE) nr. 679/2016 și Legii 190/2018

Anexa Nr. 1 La Partea I

Teren

Nr cadastral	Suprafaţa (mp)*	Observaţii / Referinţe
	2.413	Conform titlului de proprietate, imobilul este situat in pc 452/18, 467/20. Diferenta de suprafata se afla la ID 1328

* Suprafaţa este determinată in planul de proiecţie Stereo 70.

DETALII LINIARE IMOBIL

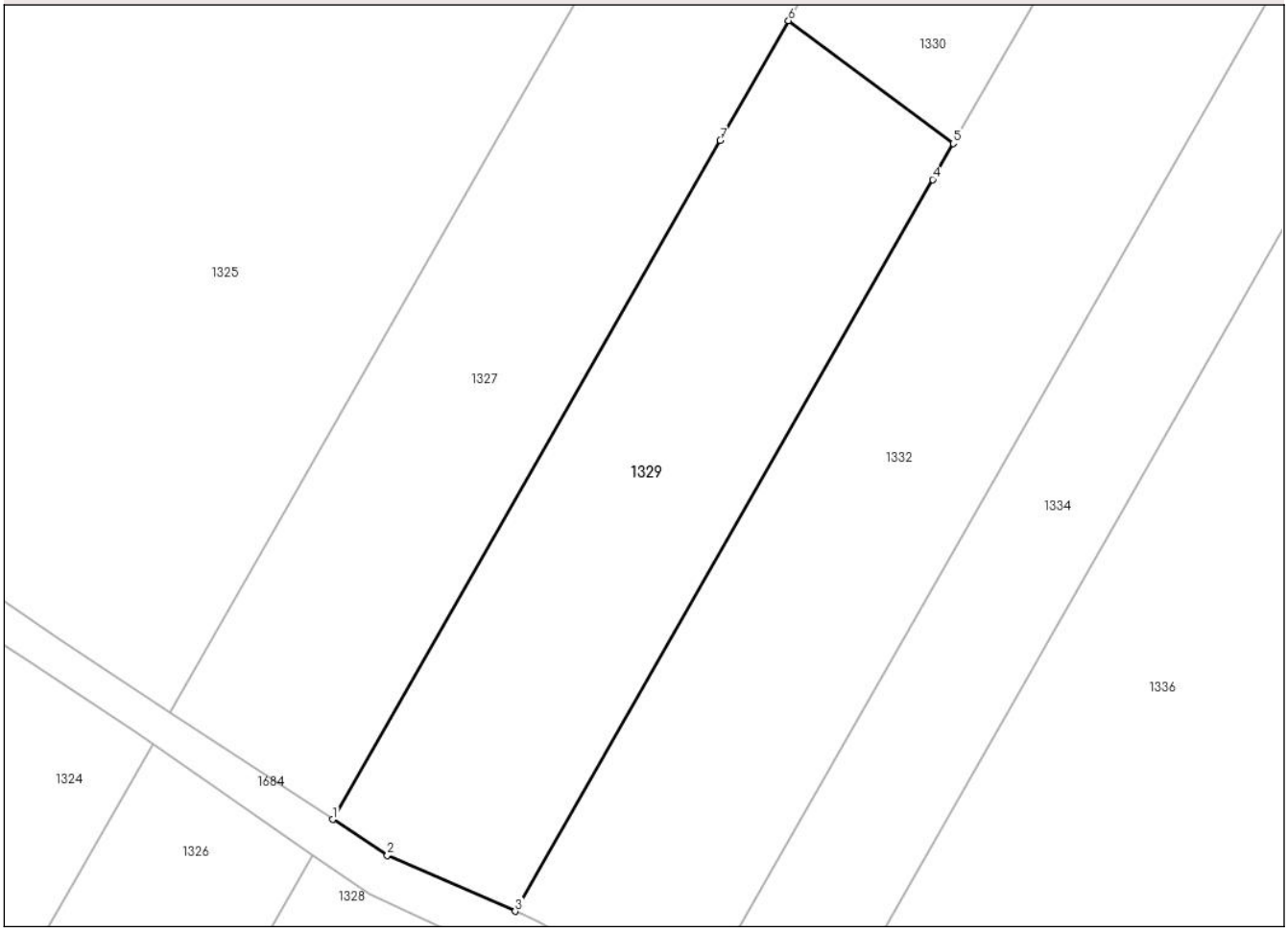

Date referitoare la teren

Crt	Categorie folosință	Intra vilan	Suprafaţa (mp)	Tarla	Parcelă	Nr. topo	Observaţii / Referinţe
1	pasune	NU	2.177	45	452/18	-	
2	arabil	NU	236	45	450	-	

Lungime Segmente
1) Valorile lungimilor segmentelor sunt obţinute din proiecţie în plan.

Punct început	X / Y	Punct sfârşit	X / Y	Lungime segment (** (m)
1	614.653,834 726.998,483	2	614.660,075 726.994,363	7.478
2	614.660,075 726.994,363	3	614.674,684 726.987,983	15.941
3	614.674,684 726.987,983	4	614.722,399 727.071,606	96.278
4	614.722,399 727.071,606	5	614.724,747 727.075,722	4.739

Document care conține date cu caracter personal, protejat de prevederile Regulamentului (UE) nr. 679/2016 și Legii 190/2018

Punct început	X / Y	Punct sfârşit	X / Y	Lungime segment (** (m)
5	614.724,747 727.075,722	6	614.705,917 727.089,761	23.487
6	614.705,917 727.089,761	7	614.698,108 727.076,075	15.757
7	614.698,108 727.076,075	1	614.653,834 726.998,483	89.335

** Lungimile segmentelor sunt determinate în planul de proiecţie Stereo 70 şi sunt rotunjite la 1 milimetru.
*** Distanţa dintre puncte este formată din segmente cumulate ce sunt mai mici decât valoarea 1 milimetru.

Document care conține date cu caracter personal, protejat de prevederile Regulamentului (UE) nr. 679/2016 și Legii 190/2018

DATE DESPRE IMOBILUL NR. 1330

Oficiul de Cadastru şi Publicitate Imobiliară BOTOSANI
Biroul de Cadastru şi Publicitate Imobiliară Dorohoi

A. Partea I. Descrierea imobilului

TEREN Extravilan

Adresa: Jud. Botosani

Nr. Crt	Nr cadastral Nr. topografic	Suprafaţa* (mp)	Observaţii / Referinţe
A1	53606	5.000	Sector cadastral:60 Teren neimprejmuit;

B. Partea II. Proprietari şi acte

Inscrieri privitoare la dreptul de proprietate şi alte drepturi reale		Referinţe
33005 / 09/10/2024		
Act Notarial nr. 1331, din 07/10/2024 emis de SPN “Teodorescu Dorina-Pricop Luiza” Dorohoi;		
B2	Intabulare, drept de PROPRIETATE, dobandit prin Conventie, cota actuala 1/1, cota initiala 1/1	A1
	1) **SC DANDI CEREAL INVEST SRL**, CIF:25302870, Bun propriu	

C. Partea III. SARCINI .

Inscrieri privind dezmembramintele dreptului de proprietate, drepturi reale de garanţie şi sarcini	Referinţe
NU SUNT	

Anexa Nr. 1 La Partea I

Teren

Nr cadastral	Suprafaţa (mp)*	Observaţii / Referinţe
53606	5.000	

* Suprafaţa este determinată in planul de proiecţie Stereo 70.

DETALII LINIARE IMOBIL

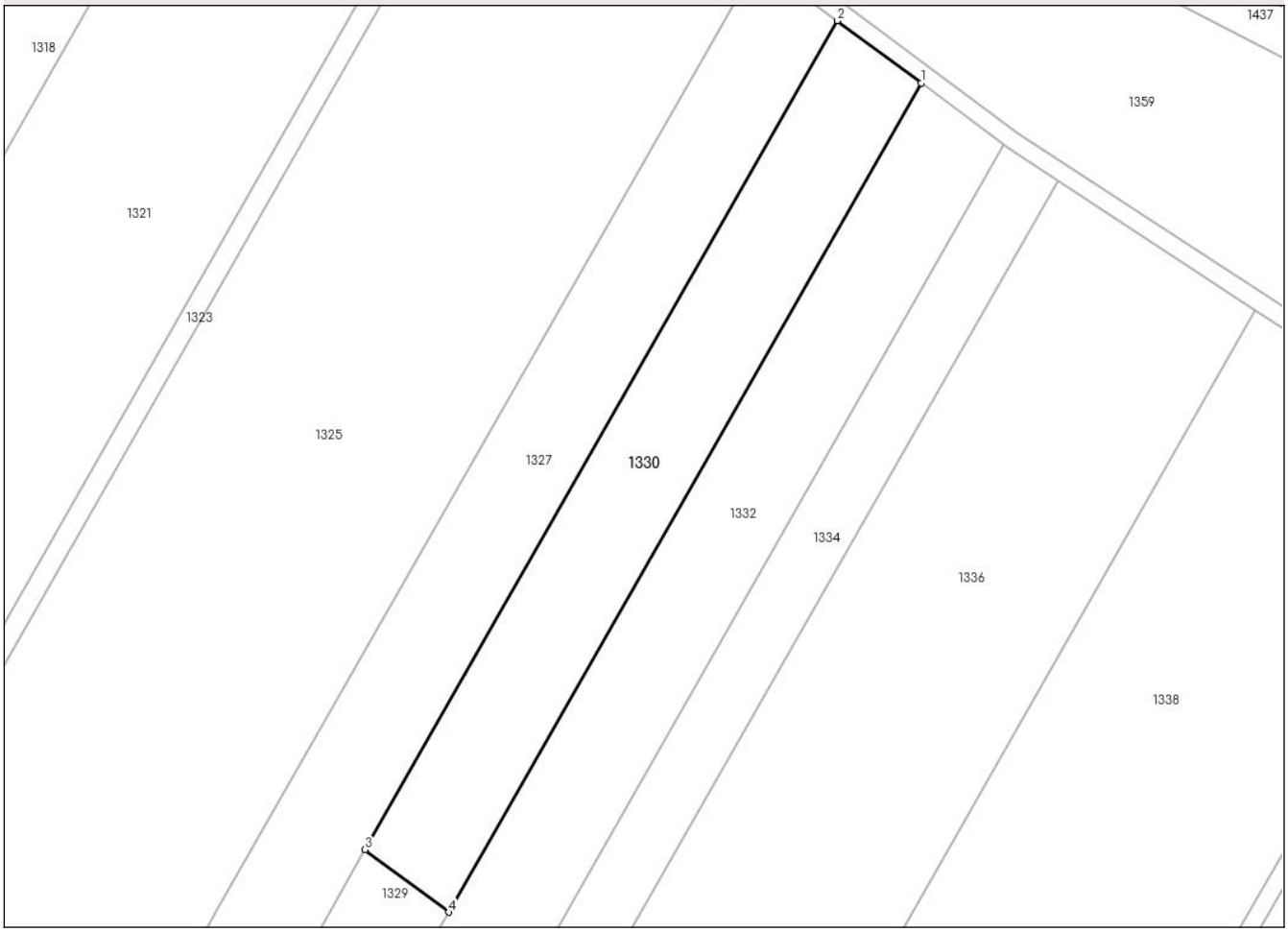

Date referitoare la teren

Crt	Categorie folosință	Intra vilan	Suprafaţa (mp)	Tarla	Parcelă	Nr. topo	Observaţii / Referinţe
1	arabil	NU	5.000	45	450/12	-	

Lungime Segmente
1) Valorile lungimilor segmentelor sunt obţinute din proiecţie în plan.

Punct început	X / Y	Punct sfârşit	X / Y	Lungime segment (** (m)
1	614.831,041 727.262,006	2	614.812,21 727.276,044	23.488
2	614.812,21 727.276,044	3	614.705,917 727.089,761	214.475
3	614.705,917 727.089,761	4	614.724,747 727.075,722	23.487
4	614.724,747 727.075,722	1	614.831,041 727.262,006	214.476

**** Lungimile segmentelor sunt determinate în planul de proiecţie Stereo 70 şi sunt rotunjite la 1 milimetru.**

Document care conține date cu caracter personal, protejat de prevederile Regulamentului (UE) nr. 679/2016 și Legii 190/2018

***** Distanţa dintre puncte este formată din segmente cumulate ce sunt mai mici decât valoarea 1 milimetru.**

Document care conține date cu caracter personal, protejat de prevederile Regulamentului (UE) nr. 679/2016 și Legii 190/2018

DATE DESPRE IMOBILUL NR. 1332

Oficiul de Cadastru şi Publicitate Imobiliară BOTOSANI
Biroul de Cadastru şi Publicitate Imobiliară Dorohoi

A. Partea I. Descrierea imobilului

TEREN Extravilan

Adresa: Jud. Botosani

Nr. Crt	Nr cadastral Nr. topografic	Suprafaţa* (mp)	Observaţii / Referinţe
A1		7.232	Sector cadastral:60 Teren neimprejmuit; Conform titlului de proprietate, imobilul este situat in pc 450/70, 452/112, 467/71. Diferenta de suprafata se afla la ID 1331

B. Partea II. Proprietari şi acte

Inscrieri privitoare la dreptul de proprietate şi alte drepturi reale		Referinţe
/		
Act Administrativ nr. 136006, din 19/05/2003 emis de Comisia Judeteana Botosani;		
B1	Intabulare, drept de PROPRIETATE, dobandit prin Reconstituire, cota actuala 1/1	A1
	1) **DUMITRAS PETRU**, Lipsă CNP, bun propriu.	

C. Partea III. SARCINI .

Inscrieri privind dezmembramintele dreptului de proprietate, drepturi reale de garanţie şi sarcini	Referinţe
NU SUNT	

Anexa Nr. 1 La Partea I

Teren

Nr cadastral	Suprafaţa (mp)*	Observaţii / Referinţe
	7.232	Conform titlului de proprietate, imobilul este situat in pc 450/70, 452/112, 467/71. Diferenta de suprafata se afla la ID 1331

* Suprafaţa este determinată in planul de proiecţie Stereo 70.

DETALII LINIARE IMOBIL

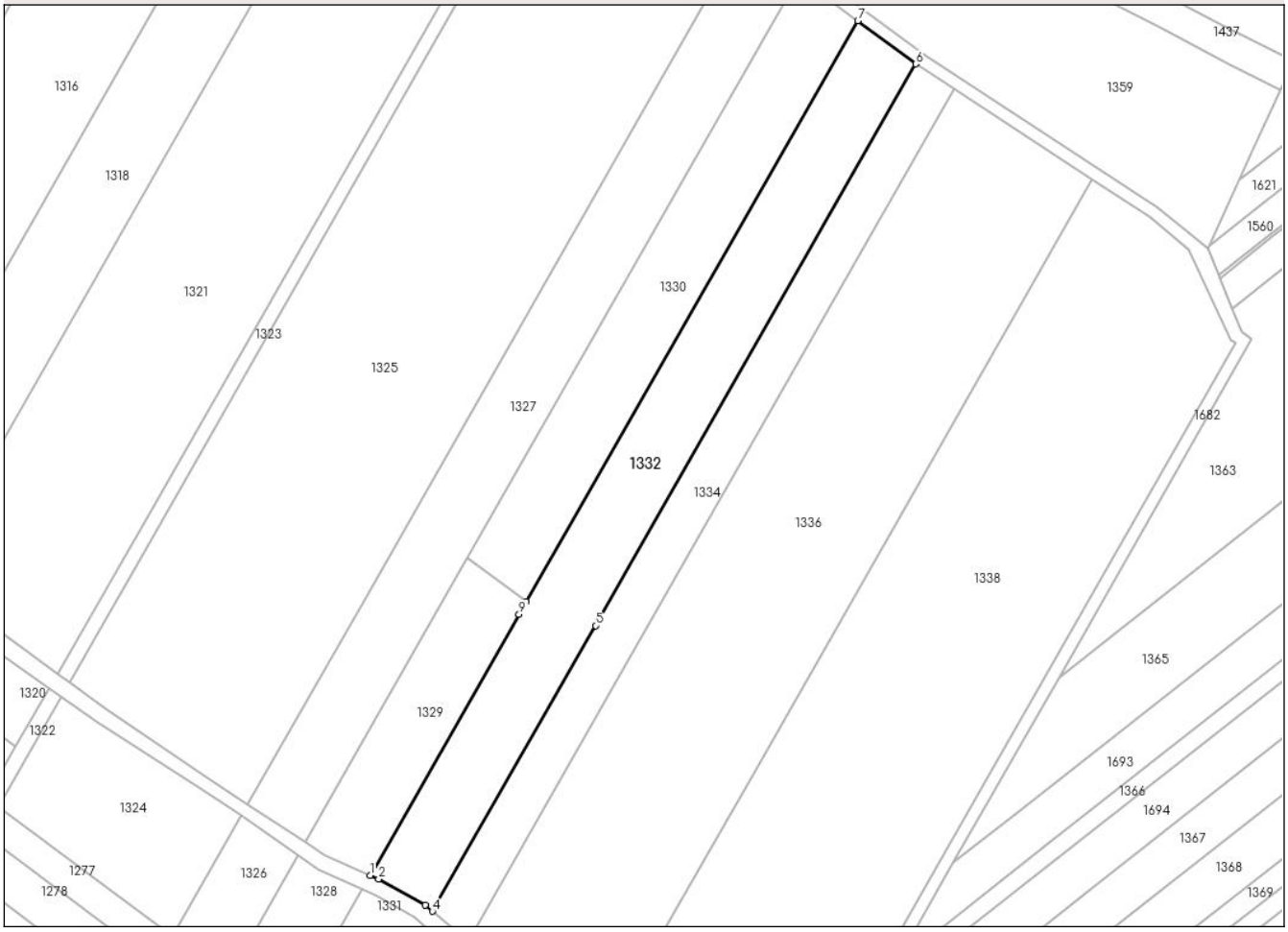

Date referitoare la teren

Crt	Categorie folosință	Intra vilan	Suprafaţa (mp)	Tarla	Parcelă	Nr. topo	Observaţii / Referinţe
1	pasune	NU	2.312	45	452/112	-	
2	arabil	NU	4.920	45	450/70	-	

Lungime Segmente
1) Valorile lungimilor segmentelor sunt obţinute din proiecţie în plan.

Punct început	X / Y	Punct sfârşit	X / Y	Lungime segment (** (m)
1	614.674,684 726.987,983	2	614.677,396 726.986,799	2.959
2	614.677,396 726.986,799	3	614.692,31 726.978,412	17.11
3	614.692,31 726.978,412	4	614.694,639 726.976,448	3.047
4	614.694,639 726.976,448	5	614.746,906 727.068,048	105.463

Document care conține date cu caracter personal, protejat de prevederile Regulamentului (UE) nr. 679/2016 și Legii 190/2018

Punct început	X / Y	Punct sfârşit	X / Y	Lungime segment (** (m)
5	614.746,906 727.068,048	6	614.849,658 727.248,125	207.33
6	614.849,658 727.248,125	7	614.831,041 727.262,006	23.222
7	614.831,041 727.262,006	8	614.724,747 727.075,722	214.476
8	614.724,747 727.075,722	9	614.722,399 727.071,606	4.739
9	614.722,399 727.071,606	1	614.674,684 726.987,983	96.278

** Lungimile segmentelor sunt determinate în planul de proiecţie Stereo 70 şi sunt rotunjite la 1 milimetru.
*** Distanţa dintre puncte este formată din segmente cumulate ce sunt mai mici decât valoarea 1 milimetru.

Document care conține date cu caracter personal, protejat de prevederile Regulamentului (UE) nr. 679/2016 și Legii 190/2018

DATE DESPRE IMOBILUL NR. 1334

Oficiul de Cadastru şi Publicitate Imobiliară BOTOSANI
Biroul de Cadastru şi Publicitate Imobiliară Dorohoi

A. Partea I. Descrierea imobilului

TEREN Extravilan

Adresa: Jud. Botosani

Nr. Crt	Nr cadastral Nr. topografic	Suprafaţa* (mp)	Observaţii / Referinţe
A1	52091	4.558	Sector cadastral:60 Teren neimprejmuit; Conform titlului de proprietate, imobilul este situat in pc 450/14, 452/16. Diferenta de suprafata se afla la ID 1333.

B. Partea II. Proprietari şi acte

Inscrieri privitoare la dreptul de proprietate şi alte drepturi reale		Referinţe
17705 / 19/06/2019		
Act Notarial nr. 1413, din 18/06/2019 emis de BIN Amarie I. Ioan;		
B3	Intabulare, drept de PROPRIETATE, dobandit prin Conventie, cota actuala 1/1, cota initiala 1/1	A1
	1) **BALTARIU FLORIN CONSTANTIN**, căsătorit cu 2) **BALTARIU NICOLETA**, bun comun	

C. Partea III. SARCINI

Inscrieri privind dezmembramintele dreptului de proprietate, drepturi reale de garanţie şi sarcini		Referinţe
17705 / 19/06/2019		
Act Notarial nr. 1413, din 18/06/2019 emis de BIN Amarie I. Ioan;		
C1	Intabulare, drept de UZUFRUCT VIAGER, cota actuala 1/1, cota initiala 1/1	A1
	1) **ATODIRESĂ MARIA**	
C2	Intabulare, drept de IPOTECA LEGALA, Valoare:0 obligaţia de întreţinere şi înmormântare	A1
	1) **ATODIRESĂ MARIA**	

Document care conține date cu caracter personal, protejat de prevederile Regulamentului (UE) nr. 679/2016 și Legii 190/2018

Anexa Nr. 1 La Partea I

Teren

Nr cadastral	Suprafaţa (mp)*	Observaţii / Referinţe
52091	4.558	Conform titlului de proprietate, imobilul este situat in pc 450/14, 452/16. Diferenta de suprafata se afla la ID 1333.

* Suprafaţa este determinată in planul de proiecţie Stereo 70.

DETALII LINIARE IMOBIL

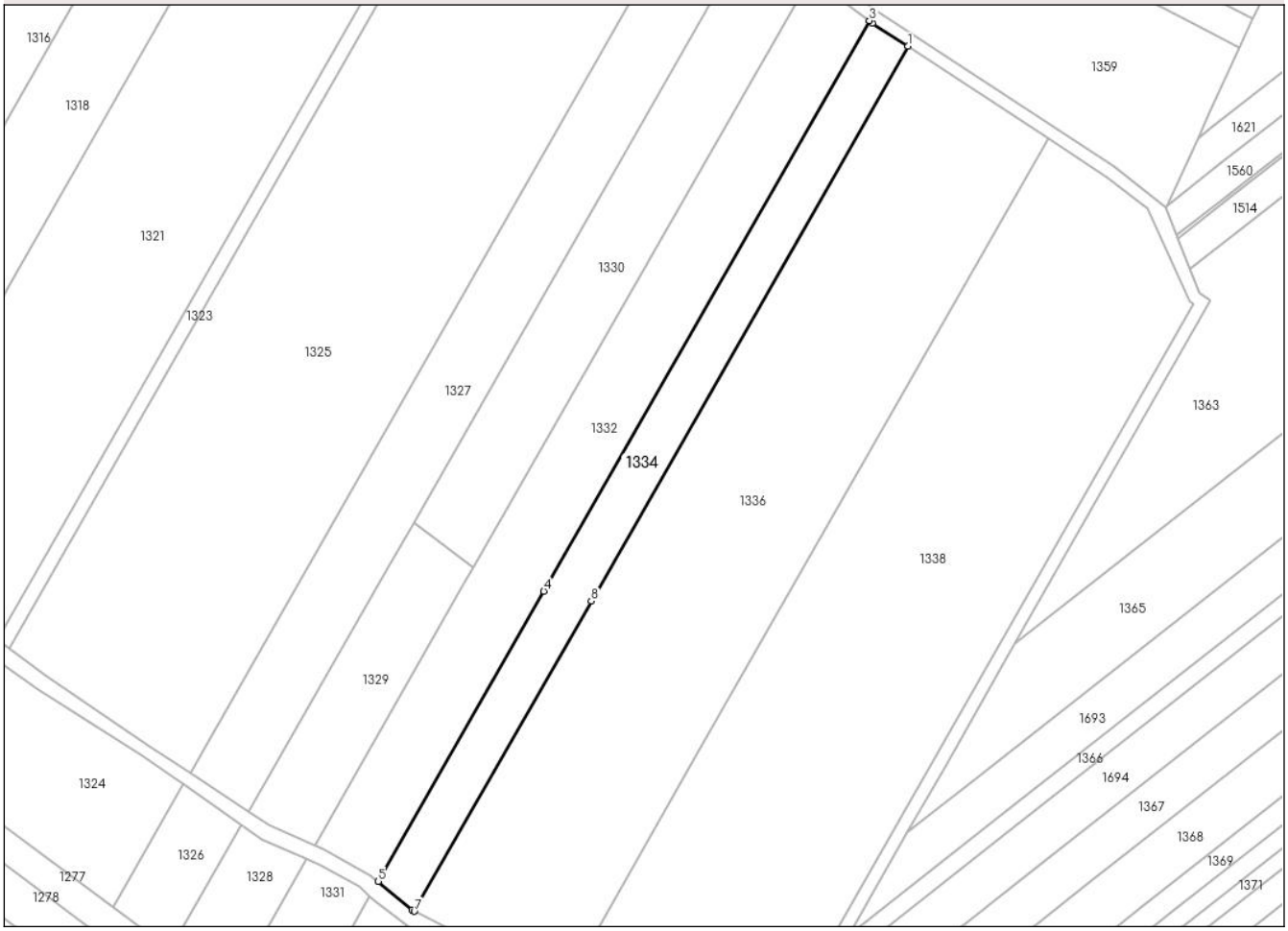

Date referitoare la teren

Crt	Categorie folosință	Intra vilan	Suprafaţa (mp)	Tarla	Parcelă	Nr. topo	Observaţii / Referinţe
1	pasune	NU	1.593	45	452/16	-	
2	arabil	NU	2.965	45	450/14	-	

Lungime Segmente

1) Valorile lungimilor segmentelor sunt obţinute din proiecţie în plan.

Punct început	X / Y	Punct sfârşit	X / Y	Lungime segment (** (m)
1	614.861,8 727.240,076	2	614.850,66 727.247,379	13.32
2	614.850,66 727.247,379	3	614.849,658 727.248,125	1.249
3	614.849,658 727.248,125	4	614.746,906 727.068,048	207.33
4	614.746,906 727.068,048	5	614.694,639 726.976,448	105.463

Document care conține date cu caracter personal, protejat de prevederile Regulamentului (UE) nr. 679/2016 și Legii 190/2018

Punct început	X / Y	Punct sfârşit	X / Y	Lungime segment (** (m)
5	614.694,639 726.976,448	6	614.705,295 726.967,461	13.94
6	614.705,295 726.967,461	7	614.706,031 726.967,084	0.827
7	614.706,031 726.967,084	8	614.761,884 727.064,97	112.7
8	614.761,884 727.064,97	1	614.861,8 727.240,076	201.607

** Lungimile segmentelor sunt determinate în planul de proiecţie Stereo 70 şi sunt rotunjite la 1 milimetru.
*** Distanţa dintre puncte este formată din segmente cumulate ce sunt mai mici decât valoarea 1 milimetru.

Document care conține date cu caracter personal, protejat de prevederile Regulamentului (UE) nr. 679/2016 și Legii 190/2018

DATE DESPRE IMOBILUL NR. 1336

Oficiul de Cadastru şi Publicitate Imobiliară BOTOSANI
Biroul de Cadastru şi Publicitate Imobiliară Dorohoi

A. Partea I. Descrierea imobilului

TEREN Extravilan

Adresa: Jud. Botosani

Nr. Crt	Nr cadastral Nr. topografic	Suprafaţa* (mp)	Observaţii / Referinţe
A1		16.527	Sector cadastral:60 Teren neimprejmuit; Conform titlului de proprietate, imobilul este situat in pc 450/20, 452/15, 467/43. Diferenta de suprafata se afla la ID 1335

B. Partea II. Proprietari şi acte

Inscrieri privitoare la dreptul de proprietate şi alte drepturi reale		Referinţe
/		
Act Administrativ nr. 107274, din 20/09/2002 emis de Comisia Judeteana Botosani;		
B1	Intabulare, drept de PROPRIETATE, dobandit prin Reconstituire, cota actuala 1/1	A1
	1) **VERNICIANU MARIA**, Lipsă CNP, bun propriu.	

C. Partea III. SARCINI .

Inscrieri privind dezmembramintele dreptului de proprietate, drepturi reale de garanţie şi sarcini	Referinţe
NU SUNT	

Document care conține date cu caracter personal, protejat de prevederile Regulamentului (UE) nr. 679/2016 și Legii 190/2018

Anexa Nr. 1 La Partea I

Teren

Nr cadastral	Suprafaţa (mp)*	Observaţii / Referinţe
	16.527	Conform titlului de proprietate, imobilul este situat in pc 450/20, 452/15, 467/43. Diferenta de suprafata se afla la ID 1335

* Suprafaţa este determinată in planul de proiecţie Stereo 70.

DETALII LINIARE IMOBIL

Date referitoare la teren

Crt	Categorie folosință	Intra vilan	Suprafaţa (mp)	Tarla	Parcelă	Nr. topo	Observaţii / Referinţe
1	pasune	NU	5.167	45	452/15	-	
2	arabil	NU	11.360	45	450/20	-	

Lungime Segmente

1) Valorile lungimilor segmentelor sunt obţinute din proiecţie în plan.

Punct început	X / Y	Punct sfârşit	X / Y	Lungime segment (** (m)
1	614.906,164 727.210,995	2	614.861,8 727.240,076	53.046
2	614.861,8 727.240,076	3	614.761,884 727.064,97	201.607
3	614.761,884 727.064,97	4	614.706,031 726.967,084	112.7
4	614.706,031 726.967,084	5	614.728,144 726.955,754	24.847

Document care conține date cu caracter personal, protejat de prevederile Regulamentului (UE) nr. 679/2016 și Legii 190/2018

Punct început	X / Y	Punct sfârşit	X / Y	Lungime segment (** (m)
5	614.728,144 726.955,754	6	614.751,923 726.940,682	28.153
6	614.751,923 726.940,682	7	614.797,869 727.021,205	92.709
7	614.797,869 727.021,205	1	614.906,164 727.210,995	218.513

** Lungimile segmentelor sunt determinate în planul de proiecţie Stereo 70 şi sunt rotunjite la 1 milimetru.
*** Distanţa dintre puncte este formată din segmente cumulate ce sunt mai mici decât valoarea 1 milimetru.

Document care conține date cu caracter personal, protejat de prevederile Regulamentului (UE) nr. 679/2016 și Legii 190/2018

DATE DESPRE IMOBILUL NR. 1338

Oficiul de Cadastru şi Publicitate Imobiliară BOTOSANI
Biroul de Cadastru şi Publicitate Imobiliară Dorohoi

A. Partea I. Descrierea imobilului

TEREN Extravilan

Adresa: Jud. Botosani

Nr. Crt	Nr cadastral Nr. topografic	Suprafaţa* (mp)	Observaţii / Referinţe
A1		20.641	Sector cadastral:60 Teren neimprejmuit; Conform titlului de proprietate, imobilul este situat in pc 450/15, 452/16. Diferenta de suprafata se afla la ID 1337.

B. Partea II. Proprietari şi acte

Inscrieri privitoare la dreptul de proprietate şi alte drepturi reale		Referinţe
/		
Act Administrativ nr. 30778, din 14/05/1994 emis de Comisia Judeteana Botosani;		
B1	Intabulare, drept de PROPRIETATE, dobandit prin Reconstituire, cota actuala 1/1	A1
	1) **AMARIE CONSTANTIN**, Lipsă CNP, bun propriu.	

C. Partea III. SARCINI .

Inscrieri privind dezmembramintele dreptului de proprietate, drepturi reale de garanţie şi sarcini	Referinţe
NU SUNT	

Document care conține date cu caracter personal, protejat de prevederile Regulamentului (UE) nr. 679/2016 și Legii 190/2018

Anexa Nr. 1 La Partea I

Teren

Nr cadastral	Suprafaţa (mp)*	Observaţii / Referinţe
	20.641	Conform titlului de proprietate, imobilul este situat in pc 450/15, 452/16. Diferenta de suprafata se afla la ID 1337.

* Suprafaţa este determinată in planul de proiecţie Stereo 70.

DETALII LINIARE IMOBIL

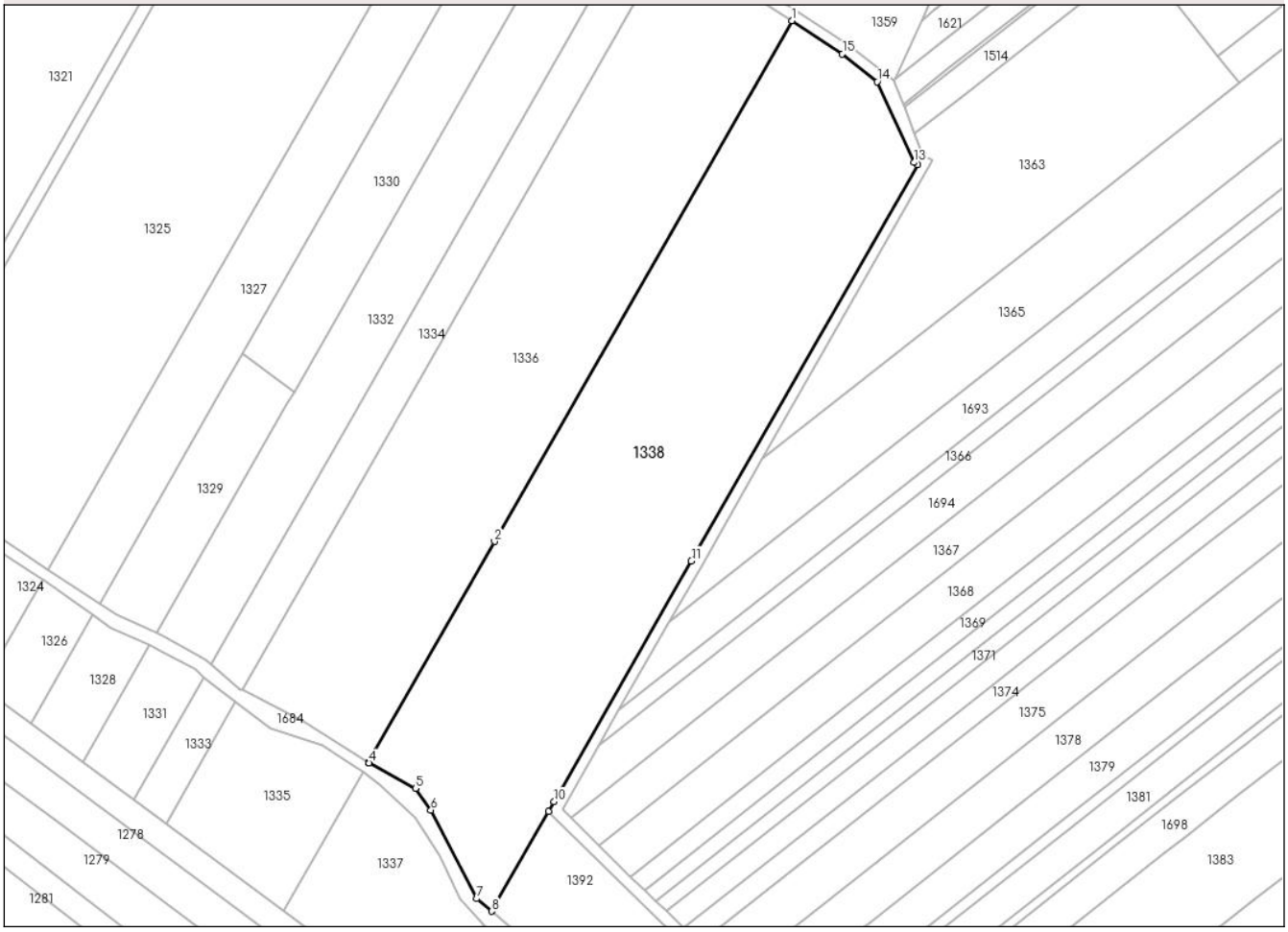

Date referitoare la teren

Crt	Categorie folosință	Intra vilan	Suprafaţa (mp)	Tarla	Parcelă	Nr. topo	Observaţii / Referinţe
1	pasune	NU	7.482	45	452/16	-	
2	arabil	NU	13.159	45	450/15	-	

Lungime Segmente

1) Valorile lungimilor segmentelor sunt obţinute din proiecţie în plan.

Punct început	X / Y	Punct sfârşit	X / Y	Lungime segment (** (m)
1	614.906,164 727.210,995	2	614.797,869 727.021,205	218.513
2	614.797,869 727.021,205	3	614.751,923 726.940,682	92.709
3	614.751,923 726.940,682	4	614.752,077 726.940,585	0.182
4	614.752,077 726.940,585	5	614.769,03 726.931,246	19.355

Document care conține date cu caracter personal, protejat de prevederile Regulamentului (UE) nr. 679/2016 și Legii 190/2018

Punct început	X / Y	Punct sfârşit	X / Y	Lungime segment (** (m)
5	614.769,03 726.931,246	6	614.774,67 726.923,326	9.723
6	614.774,67 726.923,326	7	614.791,39 726.891,046	36.353
7	614.791,39 726.891,046	8	614.796,772 726.886,477	7.06
8	614.796,772 726.886,477	9	614.817,515 726.922,829	41.854
9	614.817,515 726.922,829	10	614.819,563 726.926,419	4.133
10	614.819,563 726.926,419	11	614.869,589 727.014,091	100.94
11	614.869,589 727.014,091	12	614.952,039 727.158,588	166.365
12	614.952,039 727.158,588	13	614.950,781 727.159,36	1.476
13	614.950,781 727.159,36	14	614.937,27 727.188,773	32.368
14	614.937,27 727.188,773	15	614.924,592 727.198,915	16.236
15	614.924,592 727.198,915	1	614.906,164 727.210,995	22.034

** Lungimile segmentelor sunt determinate în planul de proiecţie Stereo 70 şi sunt rotunjite la 1 milimetru.
*** Distanţa dintre puncte este formată din segmente cumulate ce sunt mai mici decât valoarea 1 milimetru.

Document care conține date cu caracter personal, protejat de prevederile Regulamentului (UE) nr. 679/2016 și Legii 190/2018

DATE DESPRE IMOBILUL NR. 1339

Oficiul de Cadastru şi Publicitate Imobiliară BOTOSANI
Biroul de Cadastru şi Publicitate Imobiliară Dorohoi

A. Partea I. Descrierea imobilului

TEREN Extravilan

Adresa: Jud. Botosani

Nr. Crt	Nr cadastral Nr. topografic	Suprafaţa* (mp)	Observaţii / Referinţe
A1	50440	12.000	Sector cadastral:60 Teren neimprejmuit; Conform titlului de proprietate, imobilul este situat in pc 450/222.

B. Partea II. Proprietari şi acte

Inscrieri privitoare la dreptul de proprietate şi alte drepturi reale		Referinţe
10890 / 21/05/2013		
Act Notarial nr. 823, din 21/05/2013 emis de BNPA TEODORESCU DORINA-PRICOP LUIZA;		
B2	Intabulare, drept de PROPRIETATE, dobandit prin Conventie, cota actuala 1/1, cota initiala 1/1	A1
	1) **BRADU VASILE**, căsătorit cu 2) **BRADU RODICA**, bun comun	

C. Partea III. SARCINI .

Inscrieri privind dezmembramintele dreptului de proprietate, drepturi reale de garanţie şi sarcini	Referinţe
NU SUNT	

Document care conține date cu caracter personal, protejat de prevederile Regulamentului (UE) nr. 679/2016 și Legii 190/2018

Anexa Nr. 1 La Partea I

Teren

Nr cadastral	Suprafaţa (mp)*	Observaţii / Referinţe
50440	12.000	Conform titlului de proprietate, imobilul este situat in pc 450/222.

* Suprafaţa este determinată in planul de proiecţie Stereo 70.

DETALII LINIARE IMOBIL

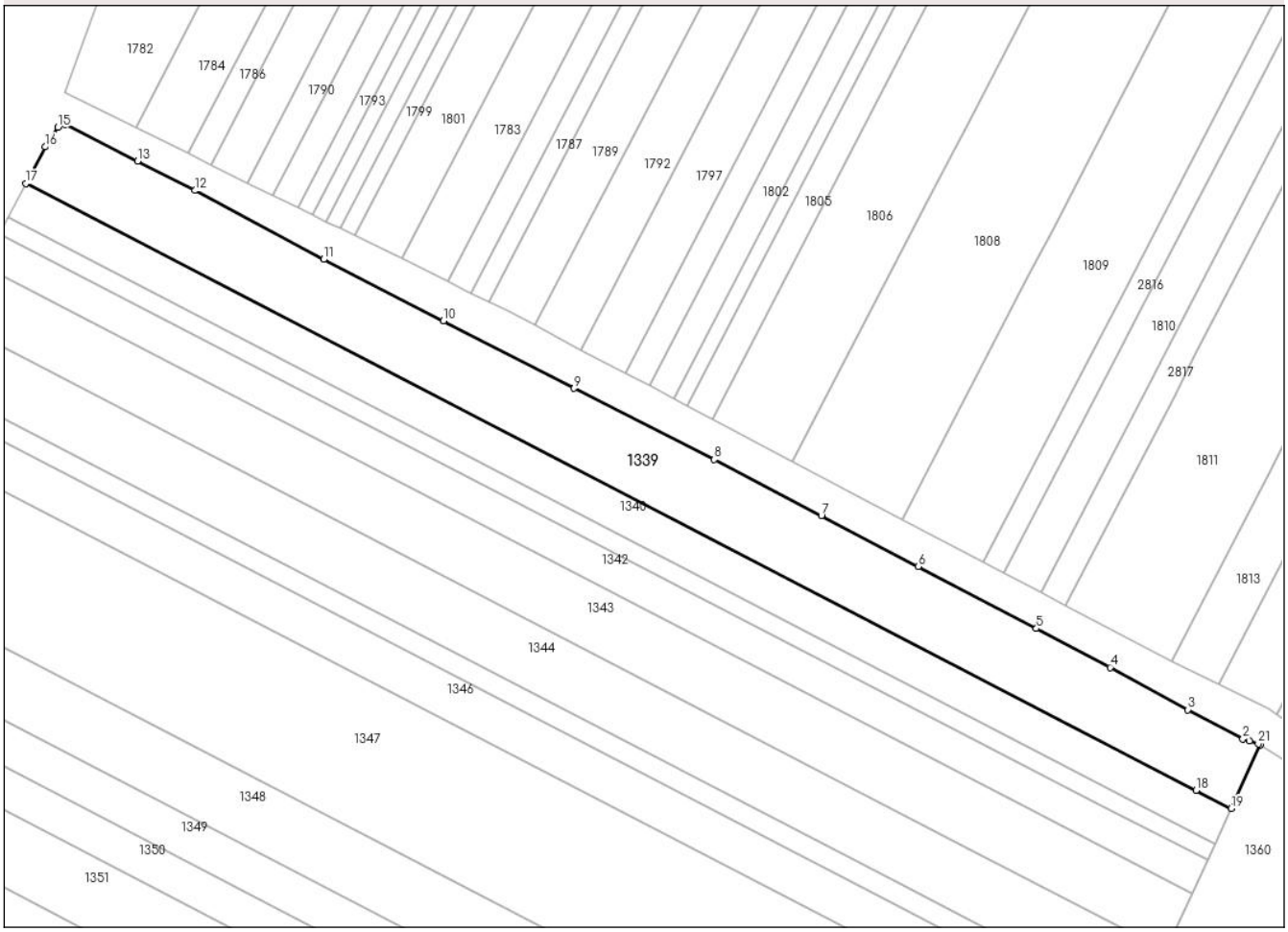

Date referitoare la teren

Crt	Categorie folosință	Intra vilan	Suprafaţa (mp)	Tarla	Parcelă	Nr. topo	Observaţii / Referinţe
1	arabil	NU	11.800	45	450/222	-	
2	pasune	NU	200	45	452	-	

Lungime Segmente

1) Valorile lungimilor segmentelor sunt obţinute din proiecţie în plan.

Punct început	X / Y	Punct sfârşit	X / Y	Lungime segment (** (m)
1	615.133,193 727.612,634	2	615.130,787 727.613,356	2.512
3	615.111,249 727.623,732	4	615.083,711 727.638,763	31.373
5	615.057,544 727.652,513	6	615.015,598 727.674,496	47.357
7	614.981,279 727.692,601	8	614.943,273 727.712,442	42.873

Punct început	X / Y	Punct sfârşit	X / Y	Lungime segment (** (m)
2	615.130,787 727.613,356	3	615.111,249 727.623,732	22.122
4	615.083,711 727.638,763	5	615.057,544 727.652,513	29.56
6	615.015,598 727.674,496	7	614.981,279 727.692,601	38.802
8	614.943,273 727.712,442	9	614.893,532 727.737,696	55.785

Document care conține date cu caracter personal, protejat de prevederile Regulamentului (UE) nr. 679/2016 și Legii 190/2018

Punct început	X / Y	Punct sfârşit	X / Y	Lungime segment (** (m)
9	614.893,532 727.737,696	10	614.847,145 727.761,544	52.158
11	614.804,591 727.783,357	12	614.758,913 727.807,797	51.805
13	614.738,554 727.818,206	14	614.712,656 727.831,228	28.988
15	614.710,311 727.830,191	16	614.705,832 727.823,269	8.245
17	614.698,976 727.810,25	18	615.114,206 727.595,196	467.615
19	615.126,655 727.588,748	20	615.136,988 727.611,266	24.776
21	615.136,287 727.611,706	1	615.133,193 727.612,634	3.23

Punct început	X / Y	Punct sfârşit	X / Y	Lungime segment (** (m)
10	614.847,145 727.761,544	11	614.804,591 727.783,357	47.819
12	614.758,913 727.807,797	13	614.738,554 727.818,206	22.866
14	614.712,656 727.831,228	15	614.710,311 727.830,191	2.564
16	614.705,832 727.823,269	17	614.698,976 727.810,25	14.714
18	615.114,206 727.595,196	19	615.126,655 727.588,748	14.02
20	615.136,988 727.611,266	21	615.136,287 727.611,706	0.828

** Lungimile segmentelor sunt determinate în planul de proiecţie Stereo 70 şi sunt rotunjite la 1 milimetru.
*** Distanţa dintre puncte este formată din segmente cumulate ce sunt mai mici decât valoarea 1 milimetru.

Document care conține date cu caracter personal, protejat de prevederile Regulamentului (UE) nr. 679/2016 și Legii 190/2018

DATE DESPRE IMOBILUL NR. 1340

Oficiul de Cadastru şi Publicitate Imobiliară BOTOSANI
Biroul de Cadastru şi Publicitate Imobiliară Dorohoi

A. Partea I. Descrierea imobilului

TEREN Extravilan

Adresa: Jud. Botosani

Nr. Crt	Nr cadastral Nr. topografic	Suprafaţa* (mp)	Observaţii / Referinţe
A1		6.600	Sector cadastral:60 Teren neimprejmuit;

B. Partea II. Proprietari şi acte

Inscrieri privitoare la dreptul de proprietate şi alte drepturi reale		Referinţe
/		
Act Normativ nr. 7, din 13/03/1996 emis de Parlamentul Romaniei;		
B1	Inscrierea posesiei, drept de PROPRIETATE, dobandit prin Lege, cota actuala 1/1	A1
	1) **NEIDENTIFICAT NEIDENTIFICAT**	
Act Normativ nr. 7., din 13/03/1996 emis de Parlamentul Romaniei ;		
B2	Se notează mențiunea de proprietar neidentificat, rezervă la dispoziția comisiei de fond funciar.	A1

C. Partea III. SARCINI .

Inscrieri privind dezmembramintele dreptului de proprietate, drepturi reale de garanţie şi sarcini	Referinţe
NU SUNT	

Document care conține date cu caracter personal, protejat de prevederile Regulamentului (UE) nr. 679/2016 și Legii 190/2018

Anexa Nr. 1 La Partea I

Teren

Nr cadastral	Suprafaţa (mp)*	Observaţii / Referinţe
	6.600	

* Suprafaţa este determinată in planul de proiecţie Stereo 70.

DETALII LINIARE IMOBIL

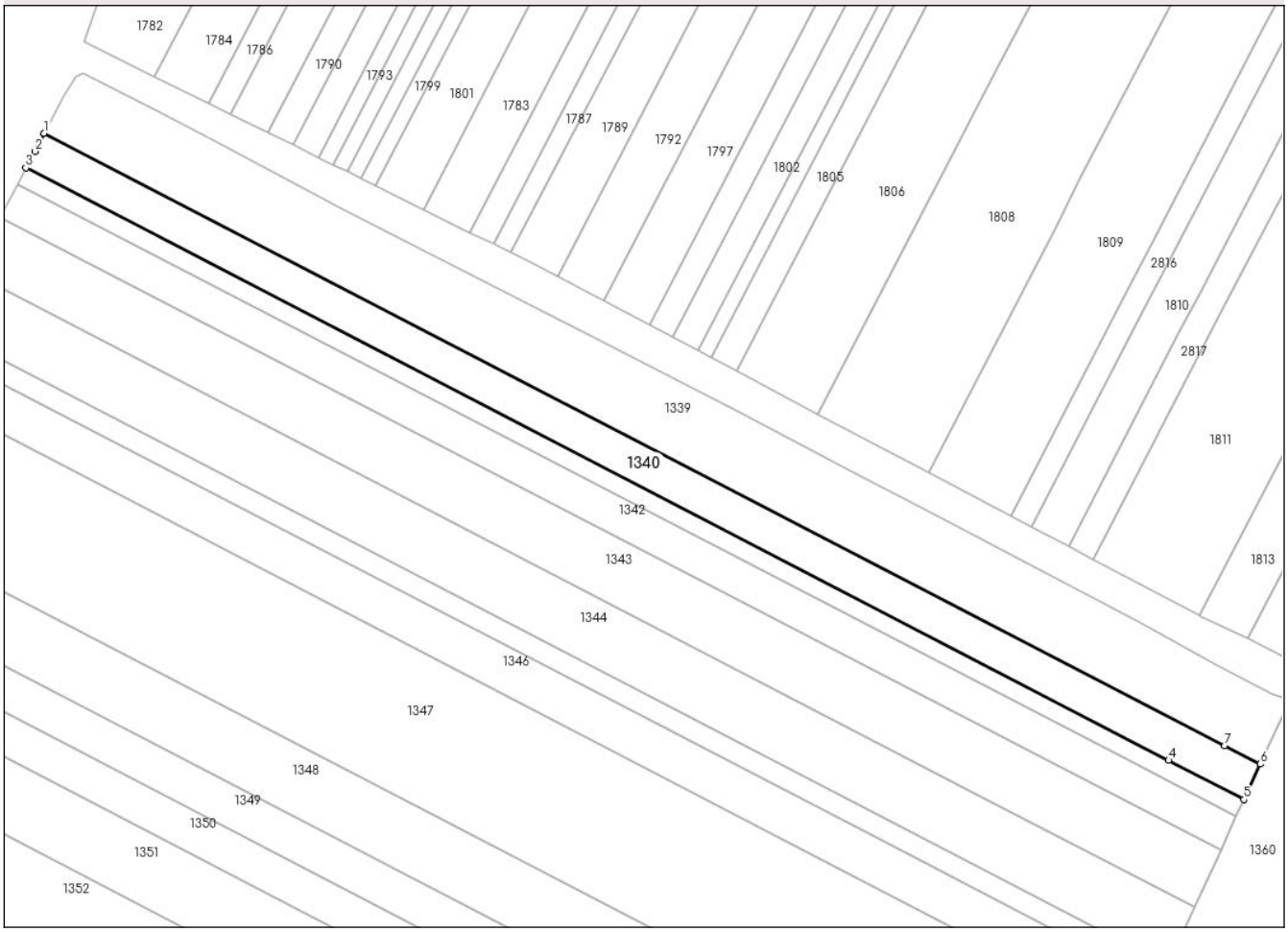

Date referitoare la teren

Crt	Categorie folosință	Intra vilan	Suprafaţa (mp)	Tarla	Parcelă	Nr. topo	Observaţii / Referinţe
1	arabil	NU	6.317	45	450	-	
2	pasune	NU	283	45	452	-	

Lungime Segmente

1) Valorile lungimilor segmentelor sunt obţinute din proiecţie în plan.

Punct început	X / Y	Punct sfârşit	X / Y	Lungime segment (** (m)
1	614.698,976 727.810,25	2	614.695,682 727.803,996	7.068
2	614.695,682 727.803,996	3	614.692,587 727.798,139	6.624
3	614.692,587 727.798,139	4	615.094,438 727.590,014	452.549
4	615.094,438 727.590,014	5	615.120,938 727.576,289	29.843

Document care conține date cu caracter personal, protejat de prevederile Regulamentului (UE) nr. 679/2016 și Legii 190/2018

Punct început	X / Y	Punct sfârşit	X / Y	Lungime segment (** (m)
5	615.120,938 727.576,289	6	615.126,655 727.588,748	13.708
6	615.126,655 727.588,748	7	615.114,206 727.595,196	14.02
7	615.114,206 727.595,196	1	614.698,976 727.810,25	467.615

** Lungimile segmentelor sunt determinate în planul de proiecţie Stereo 70 şi sunt rotunjite la 1 milimetru.
*** Distanţa dintre puncte este formată din segmente cumulate ce sunt mai mici decât valoarea 1 milimetru.

Document care conține date cu caracter personal, protejat de prevederile Regulamentului (UE) nr. 679/2016 și Legii 190/2018

DATE DESPRE IMOBILUL NR. 1341

Oficiul de Cadastru şi Publicitate Imobiliară BOTOSANI
Biroul de Cadastru şi Publicitate Imobiliară Dorohoi

A. Partea I. Descrierea imobilului

TEREN Extravilan

Adresa: Jud. Botosani

Nr. Crt	Nr cadastral Nr. topografic	Suprafaţa* (mp)	Observaţii / Referinţe
A1		3.100	Sector cadastral:60 Teren neimprejmuit;

B. Partea II. Proprietari şi acte

Inscrieri privitoare la dreptul de proprietate şi alte drepturi reale		Referinţe
/		
Act Normativ nr. 7, din 13/03/1996 emis de Parlamentul Romaniei;		
B1	Inscrierea posesiei, drept de PROPRIETATE, dobandit prin Lege, cota actuala 1/1	A1
	1) **NEIDENTIFICAT NEIDENTIFICAT**	
Act Normativ nr. 7., din 13/03/1996 emis de Parlamentul Romaniei ;		
B2	Se notează mențiunea de proprietar neidentificat, rezervă la dispoziția comisiei de fond funciar.	A1

C. Partea III. SARCINI .

Inscrieri privind dezmembramintele dreptului de proprietate, drepturi reale de garanţie şi sarcini	Referinţe
NU SUNT	

Document care conține date cu caracter personal, protejat de prevederile Regulamentului (UE) nr. 679/2016 și Legii 190/2018

Anexa Nr. 1 La Partea I

Teren

Nr cadastral	Suprafaţa (mp)*	Observaţii / Referinţe
	3.100	

* Suprafaţa este determinată in planul de proiecţie Stereo 70.

DETALII LINIARE IMOBIL

Date referitoare la teren

Crt	Categorie folosință	Intra vilan	Suprafaţa (mp)	Tarla	Parcelă	Nr. topo	Observaţii / Referinţe
1	arabil	NU	2.871	45	450	-	
2	pasune	NU	229	45	452	-	

Lungime Segmente

1) Valorile lungimilor segmentelor sunt obţinute din proiecţie în plan.

Punct început	X / Y	Punct sfârşit	X / Y	Lungime segment (** (m)
1	614.692,587 727.798,139	2	614.689,585 727.792,459	6.425
2	614.689,585 727.792,459	3	615.081,32 727.589,573	441.156
3	615.081,32 727.589,573	4	615.118,256 727.570,444	41.596
4	615.118,256 727.570,444	5	615.120,938 727.576,289	6.431

Document care conține date cu caracter personal, protejat de prevederile Regulamentului (UE) nr. 679/2016 și Legii 190/2018

Punct început	X / Y	Punct sfârşit	X / Y	Lungime segment (** (m)
5	615.120,938 727.576,289	6	615.094,438 727.590,014	29.843
6	615.094,438 727.590,014	1	614.692,587 727.798,139	452.549

** Lungimile segmentelor sunt determinate în planul de proiecţie Stereo 70 şi sunt rotunjite la 1 milimetru.
*** Distanţa dintre puncte este formată din segmente cumulate ce sunt mai mici decât valoarea 1 milimetru.

Document care conține date cu caracter personal, protejat de prevederile Regulamentului (UE) nr. 679/2016 și Legii 190/2018

DATE DESPRE IMOBILUL NR. 1342

Oficiul de Cadastru şi Publicitate Imobiliară BOTOSANI
Biroul de Cadastru şi Publicitate Imobiliară Dorohoi

A. Partea I. Descrierea imobilului

TEREN Extravilan

Adresa: Jud. Botosani

Nr. Crt	Nr cadastral Nr. topografic	Suprafaţa* (mp)	Observaţii / Referinţe
A1		6.266	Sector cadastral:60 Teren neimprejmuit;

B. Partea II. Proprietari şi acte

Inscrieri privitoare la dreptul de proprietate şi alte drepturi reale		Referinţe
/		
Act Administrativ nr. 96765, din 28/03/2002 emis de COMISIA JUDETEANA;		
B1	Intabulare, drept de PROPRIETATE, dobandit prin Lege, cota actuala 1/1	A1
	1) **COSMA DUMITRU**, Lipsă CNP, bun propriu.	

C. Partea III. SARCINI .

Inscrieri privind dezmembramintele dreptului de proprietate, drepturi reale de garanţie şi sarcini	Referinţe
NU SUNT	

Document care conține date cu caracter personal, protejat de prevederile Regulamentului (UE) nr. 679/2016 și Legii 190/2018

Anexa Nr. 1 La Partea I

Teren

Nr cadastral	Suprafaţa (mp)*	Observaţii / Referinţe
	6.266	

* Suprafaţa este determinată in planul de proiecţie Stereo 70.

DETALII LINIARE IMOBIL

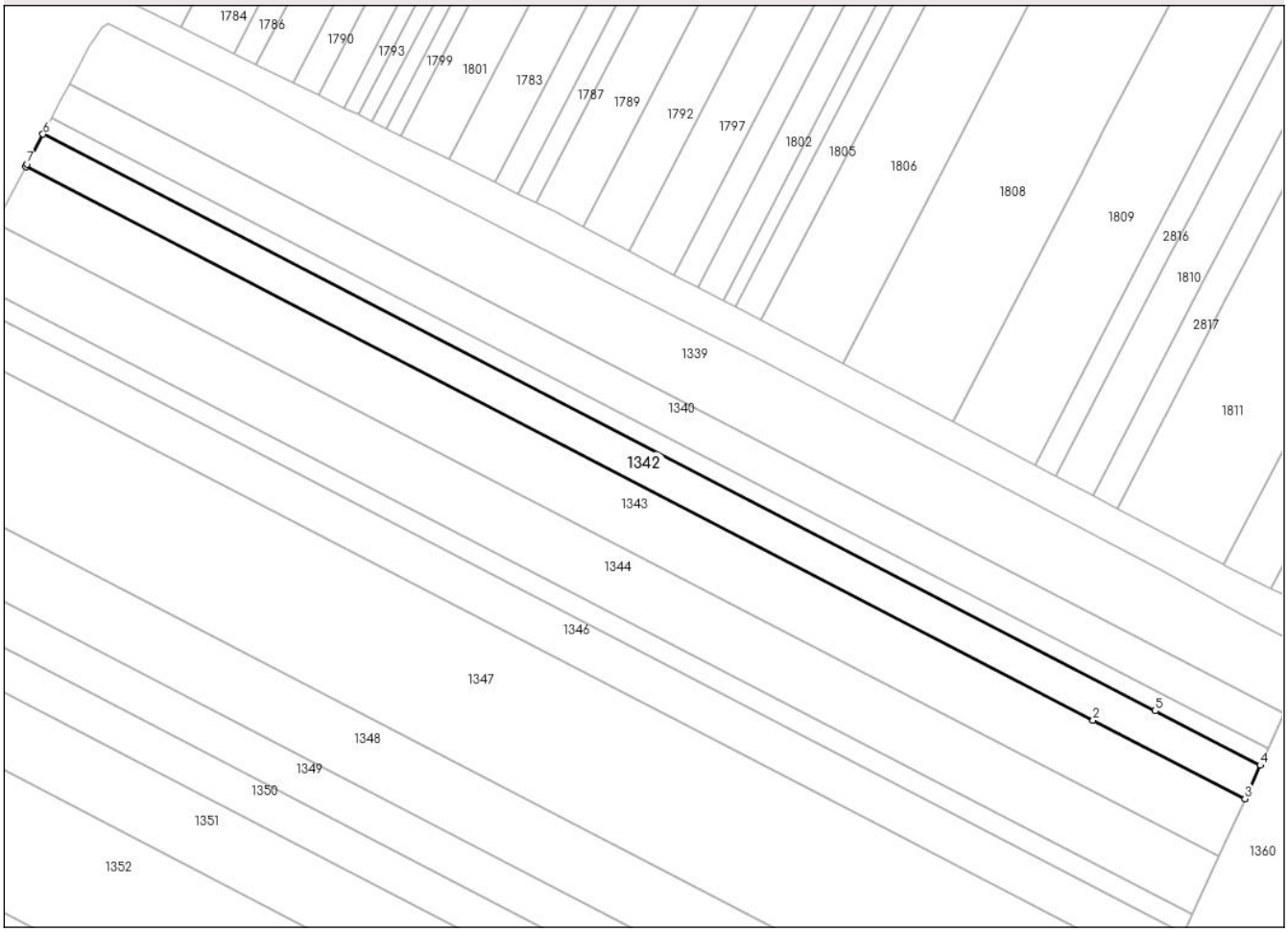

Date referitoare la teren

Crt	Categorie folosință	Intra vilan	Suprafaţa (mp)	Tarla	Parcelă	Nr. topo	Observaţii / Referinţe
1	arabil	NU	5.591	45	450/4	-	
2	pasune	NU	675	45	452/4	-	

Lungime Segmente

1) Valorile lungimilor segmentelor sunt obţinute din proiecţie în plan.

Punct început	X / Y	Punct sfârşit	X / Y	Lungime segment (** (m)
1	614.683,527 727.780,991	2	615.059,416 727.586,312	423.311
2	615.059,416 727.586,312	3	615.112,84 727.558,642	60.164
3	615.112,84 727.558,642	4	615.118,256 727.570,444	12.985
4	615.118,256 727.570,444	5	615.081,32 727.589,573	41.596

Document care conține date cu caracter personal, protejat de prevederile Regulamentului (UE) nr. 679/2016 și Legii 190/2018

Punct început	X / Y	Punct sfârşit	X / Y	Lungime segment (** (m)
5	615.081,32 727.589,573	6	614.689,585 727.792,459	441.156
6	614.689,585 727.792,459	7	614.684,041 727.781,968	11.866
7	614.684,041 727.781,968	1	614.683,527 727.780,991	1.104

** Lungimile segmentelor sunt determinate în planul de proiecţie Stereo 70 şi sunt rotunjite la 1 milimetru.
*** Distanţa dintre puncte este formată din segmente cumulate ce sunt mai mici decât valoarea 1 milimetru.

Document care conține date cu caracter personal, protejat de prevederile Regulamentului (UE) nr. 679/2016 și Legii 190/2018

DATE DESPRE IMOBILUL NR. 1343

Oficiul de Cadastru şi Publicitate Imobiliară BOTOSANI
Biroul de Cadastru şi Publicitate Imobiliară Dorohoi

A. Partea I. Descrierea imobilului

TEREN Extravilan

Adresa: Jud. Botosani

Nr. Crt	Nr cadastral Nr. topografic	Suprafaţa* (mp)	Observaţii / Referinţe
A1	50321	10.795	Sector cadastral:60 Teren neimprejmuit;

B. Partea II. Proprietari şi acte

Inscrieri privitoare la dreptul de proprietate şi alte drepturi reale		Referinţe
18815 / 11/09/2012		
Act Notarial nr. 1377, din 06/09/2012 emis de BNP IORDACHE CRISTINA-CARMEN;		
B11	Intabulare, drept de PROPRIETATE, dobandit prin Conventie, cota actuala 1/1, cota initiala 1/1	A1
	1) **MARCU CONSTANTIN-CĂTĂLIN**, căsătorit cu 2) **MARCU MARIANA**, bun comun	

C. Partea III. SARCINI .

Inscrieri privind dezmembramintele dreptului de proprietate, drepturi reale de garanţie şi sarcini	Referinţe
NU SUNT	

Document care conține date cu caracter personal, protejat de prevederile Regulamentului (UE) nr. 679/2016 și Legii 190/2018

Anexa Nr. 1 La Partea I

Teren

Nr cadastral	Suprafaţa (mp)*	Observaţii / Referinţe
50321	10.795	

* Suprafaţa este determinată in planul de proiecţie Stereo 70.

DETALII LINIARE IMOBIL

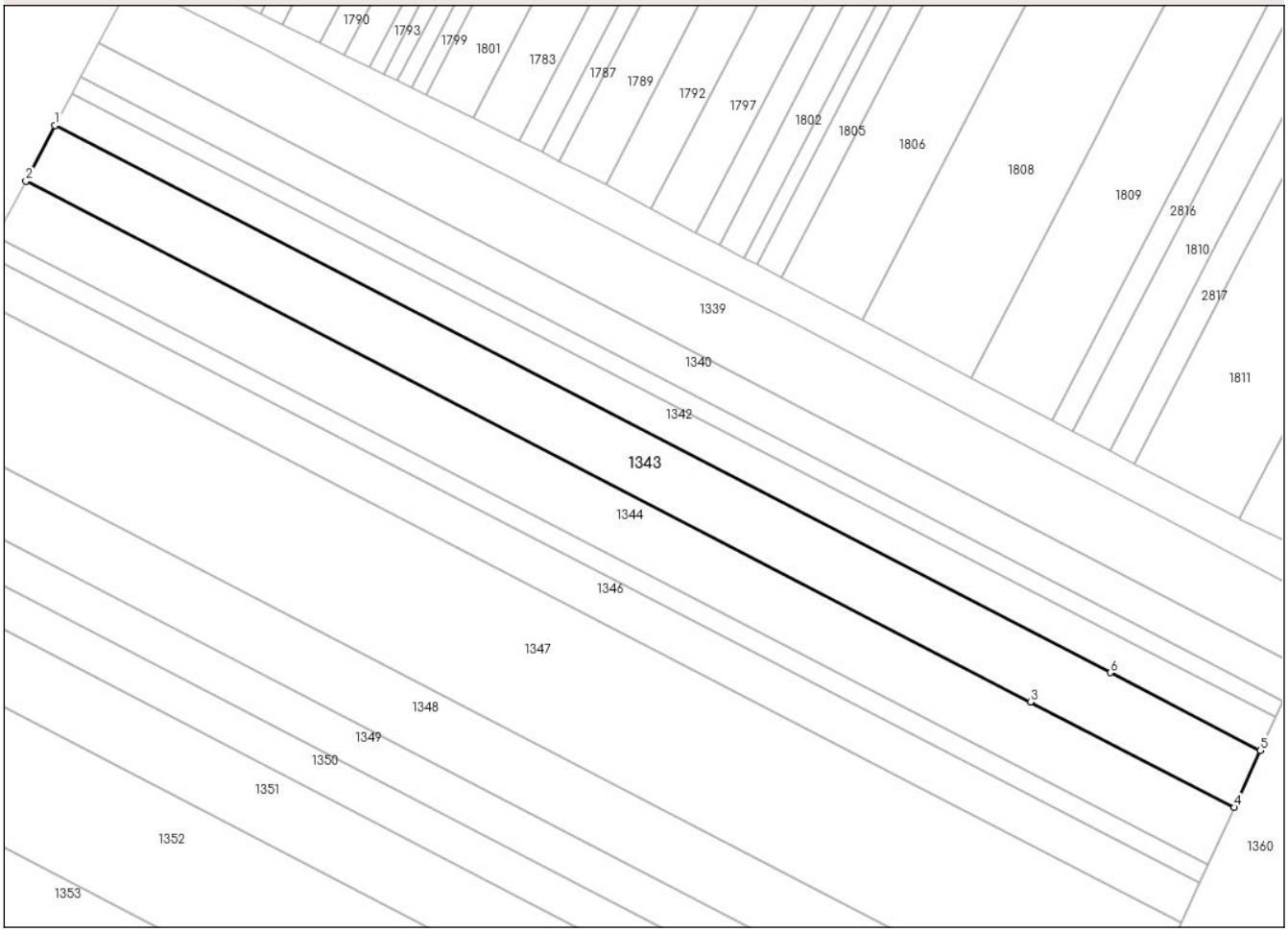

Date referitoare la teren

Crt	Categorie folosință	Intra vilan	Suprafaţa (mp)	Tarla	Parcelă	Nr. topo	Observaţii / Referinţe
1	arabil	NU	9.195	45	450/5	-	
2	pasune	NU	1.600	45	452/5	-	

Lungime Segmente

1) Valorile lungimilor segmentelor sunt obţinute din proiecţie în plan.

Punct început	X / Y	Punct sfârşit	X / Y	Lungime segment (** (m)
1	614.683,527 727.780,991	2	614.673,149 727.761,252	22.301
2	614.673,149 727.761,252	3	615.031,017 727.575,906	403.017
3	615.031,017 727.575,906	4	615.103,529 727.538,351	81.66
4	615.103,529 727.538,351	5	615.112,84 727.558,642	22.325

Document care conține date cu caracter personal, protejat de prevederile Regulamentului (UE) nr. 679/2016 și Legii 190/2018

Punct început	X / Y	Punct sfârşit	X / Y	Lungime segment (** (m)
5	615.112,84 727.558,642	6	615.059,416 727.586,312	60.164
6	615.059,416 727.586,312	1	614.683,527 727.780,991	423.311

** Lungimile segmentelor sunt determinate în planul de proiecţie Stereo 70 şi sunt rotunjite la 1 milimetru.
*** Distanţa dintre puncte este formată din segmente cumulate ce sunt mai mici decât valoarea 1 milimetru.

Document care conține date cu caracter personal, protejat de prevederile Regulamentului (UE) nr. 679/2016 și Legii 190/2018

DATE DESPRE IMOBILUL NR. 1344

Oficiul de Cadastru şi Publicitate Imobiliară BOTOSANI
Biroul de Cadastru şi Publicitate Imobiliară Dorohoi

A. Partea I. Descrierea imobilului

TEREN Extravilan

Adresa: Jud. Botosani

Nr. Crt	Nr cadastral Nr. topografic	Suprafaţa* (mp)	Observaţii / Referinţe
A1		10.799	Sector cadastral:60 Teren neimprejmuit;

B. Partea II. Proprietari şi acte

Inscrieri privitoare la dreptul de proprietate şi alte drepturi reale		Referinţe
/		
Act Administrativ nr. 115998, din 23/07/2002 emis de COMISIA JUDETEANA;		
B1	Intabulare, drept de PROPRIETATE, dobandit prin Lege, cota actuala 1/1	A1
	1) **CISLARU VASILE**, Lipsă CNP, bun propriu.	

C. Partea III. SARCINI .

Inscrieri privind dezmembramintele dreptului de proprietate, drepturi reale de garanţie şi sarcini	Referinţe
NU SUNT	

Document care conține date cu caracter personal, protejat de prevederile Regulamentului (UE) nr. 679/2016 și Legii 190/2018

Anexa Nr. 1 La Partea I

Teren

Nr cadastral	Suprafaţa (mp)*	Observaţii / Referinţe
	10.799	

* Suprafaţa este determinată in planul de proiecţie Stereo 70.

DETALII LINIARE IMOBIL

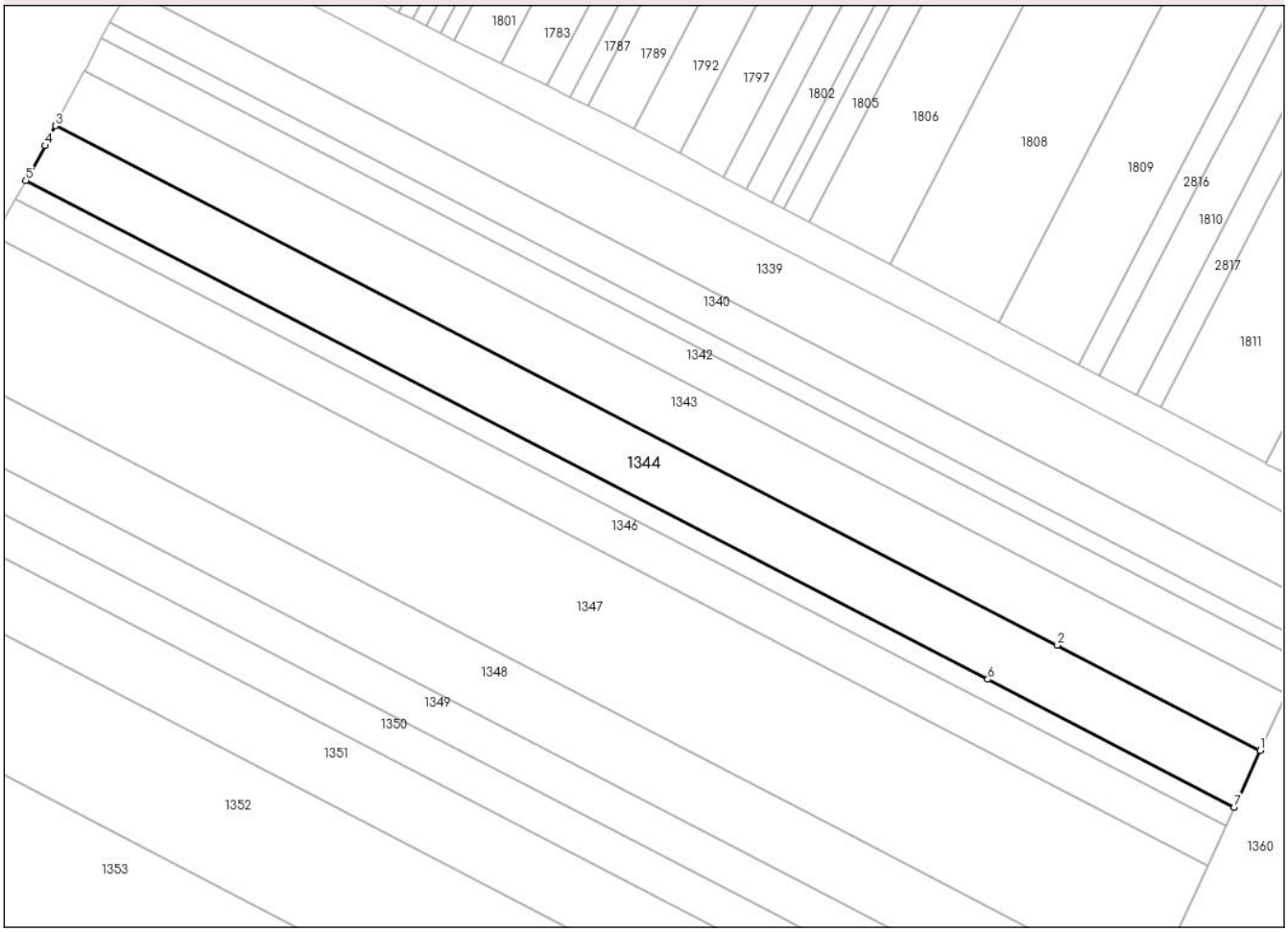

Date referitoare la teren

Crt	Categorie folosință	Intra vilan	Suprafaţa (mp)	Tarla	Parcelă	Nr. topo	Observaţii / Referinţe
1	arabil	NU	8.787	45	450/6	-	
2	pasune	NU	2.012	45	452/6	-	

Lungime Segmente
1) Valorile lungimilor segmentelor sunt obţinute din proiecţie în plan.

Punct început	X / Y	Punct sfârşit	X / Y	Lungime segment (** (m)
1	615.103,529 727.538,351	2	615.031,017 727.575,906	81.66
2	615.031,017 727.575,906	3	614.673,149 727.761,252	403.017
3	614.673,149 727.761,252	4	614.669,42 727.754,161	8.012
4	614.669,42 727.754,161	5	614.662,545 727.741,688	14.242

Document care conține date cu caracter personal, protejat de prevederile Regulamentului (UE) nr. 679/2016 și Legii 190/2018

Punct început	X / Y	Punct sfârşit	X / Y	Lungime segment (** (m)
5	614.662,545 727.741,688	6	615.006,182 727.563,713	386.99
6	615.006,182 727.563,713	7	615.094,239 727.518,107	99.166
7	615.094,239 727.518,107	1	615.103,529 727.538,351	22.274

** Lungimile segmentelor sunt determinate în planul de proiecţie Stereo 70 şi sunt rotunjite la 1 milimetru.
*** Distanţa dintre puncte este formată din segmente cumulate ce sunt mai mici decât valoarea 1 milimetru.

Document care conține date cu caracter personal, protejat de prevederile Regulamentului (UE) nr. 679/2016 și Legii 190/2018

DATE DESPRE IMOBILUL NR. 1345

Oficiul de Cadastru şi Publicitate Imobiliară BOTOSANI
Biroul de Cadastru şi Publicitate Imobiliară Dorohoi

A. Partea I. Descrierea imobilului

TEREN Extravilan

Adresa: Jud. Botosani

Nr. Crt	Nr cadastral Nr. topografic	Suprafaţa* (mp)	Observaţii / Referinţe
A1		3.595	Sector cadastral:60 Teren neimprejmuit;

B. Partea II. Proprietari şi acte

Inscrieri privitoare la dreptul de proprietate şi alte drepturi reale		Referinţe
/		
Act Administrativ nr. 104493, din 21/05/2002 emis de COMISIA JUDETEANA;		
B1	Intabulare, drept de PROPRIETATE, dobandit prin Reconstituire, cota actuala 1/1	A1
	1) **CISLARU DUMITRU**, Lipsă CNP, bun propriu.	

C. Partea III. SARCINI .

Inscrieri privind dezmembramintele dreptului de proprietate, drepturi reale de garanţie şi sarcini	Referinţe
NU SUNT	

Document care conține date cu caracter personal, protejat de prevederile Regulamentului (UE) nr. 679/2016 și Legii 190/2018

Anexa Nr. 1 La Partea I

Teren

Nr cadastral	Suprafaţa (mp)*	Observaţii / Referinţe
	3.595	

* Suprafaţa este determinată in planul de proiecţie Stereo 70.

DETALII LINIARE IMOBIL

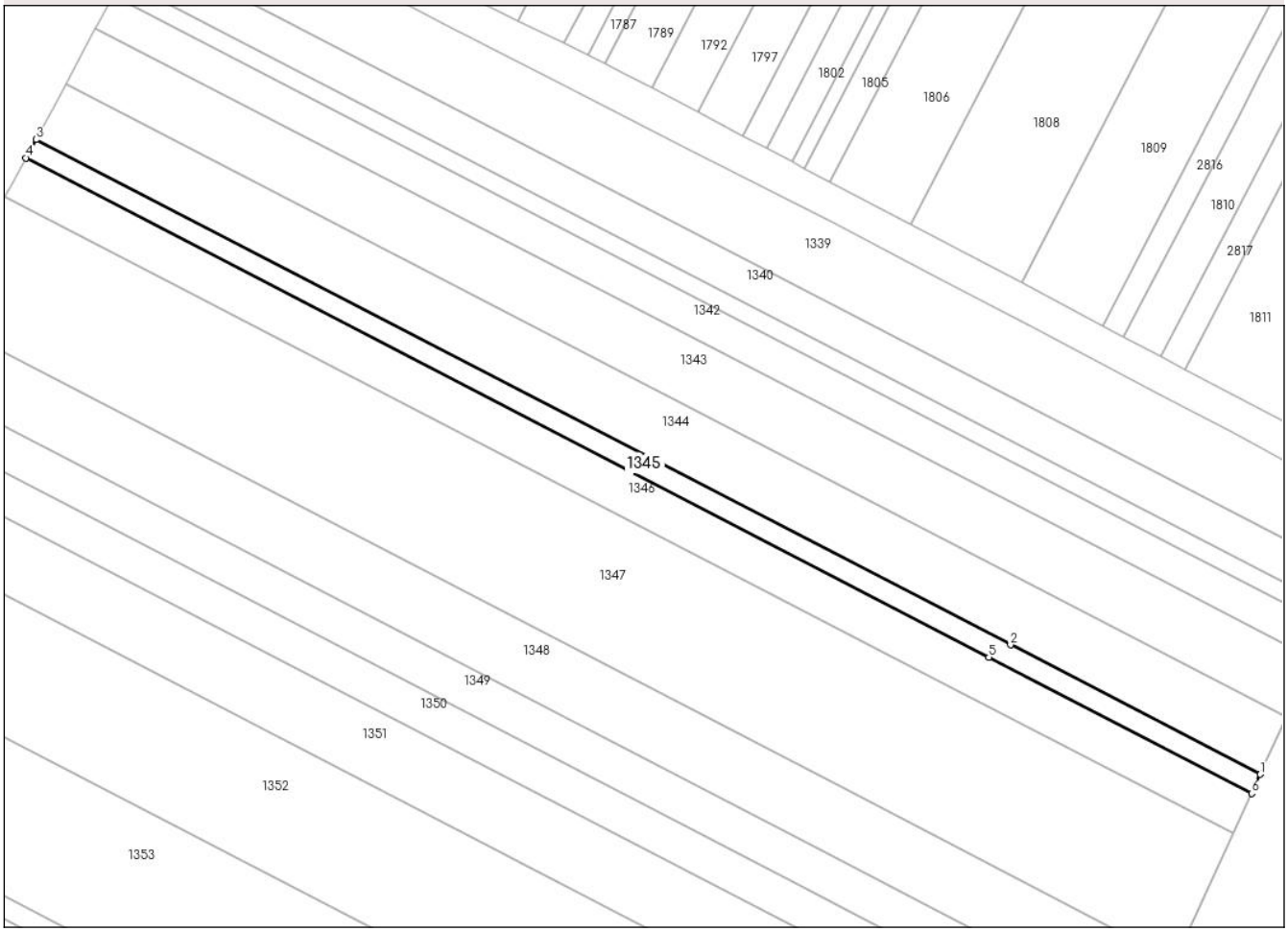

Date referitoare la teren

Crt	Categorie folosință	Intra vilan	Suprafaţa (mp)	Tarla	Parcelă	Nr. topo	Observaţii / Referinţe
1	arabil	NU	2.841	45	450/7	-	
2	pasune	NU	754	45	452/7	-	

Lungime Segmente
1) Valorile lungimilor segmentelor sunt obţinute din proiecţie în plan.

Punct început	X / Y	Punct sfârşit	X / Y	Lungime segment (** (m)
1	615.094,239 727.518,107	2	615.006,182 727.563,713	99.166
2	615.006,182 727.563,713	3	614.662,545 727.741,688	386.99
3	614.662,545 727.741,688	4	614.658,976 727.735,213	7.393
4	614.658,976 727.735,213	5	614.998,569 727.559,333	382.436

Document care conține date cu caracter personal, protejat de prevederile Regulamentului (UE) nr. 679/2016 și Legii 190/2018

Punct început	X / Y	Punct sfârşit	X / Y	Lungime segment (** (m)
5	614.998,569 727.559,333	6	615.091,153 727.511,382	104.265
6	615.091,153 727.511,382	1	615.094,239 727.518,107	7.399

** Lungimile segmentelor sunt determinate în planul de proiecţie Stereo 70 şi sunt rotunjite la 1 milimetru.
*** Distanţa dintre puncte este formată din segmente cumulate ce sunt mai mici decât valoarea 1 milimetru.

Document care conține date cu caracter personal, protejat de prevederile Regulamentului (UE) nr. 679/2016 și Legii 190/2018

DATE DESPRE IMOBILUL NR. 1346

Oficiul de Cadastru şi Publicitate Imobiliară BOTOSANI
Biroul de Cadastru şi Publicitate Imobiliară Dorohoi

A. Partea I. Descrierea imobilului

TEREN Extravilan

Adresa: Jud. Botosani

Nr. Crt	Nr cadastral Nr. topografic	Suprafaţa* (mp)	Observaţii / Referinţe
A1	51070	7.600	Sector cadastral:60 Teren neimprejmuit; Conform titlului de proprietate, imobilul este situat in pc 450/3.

B. Partea II. Proprietari şi acte

Inscrieri privitoare la dreptul de proprietate şi alte drepturi reale		Referinţe
524 / 17/04/2003		
Act Notarial nr. 501, din 28/03/2003 emis de BNP Dorina Teodorescu;		
B1	Intabulare, drept de PROPRIETATE, dobandit prin Conventie, cota actuala 1/1, cota initiala 1/1	A1
	1) **MIHĂESCU EUGENIA**, bun propriu	
	OBSERVATII: (provenita din conversia CF 153)	

C. Partea III. SARCINI .

Inscrieri privind dezmembramintele dreptului de proprietate, drepturi reale de garanţie şi sarcini	Referinţe
NU SUNT	

Document care conține date cu caracter personal, protejat de prevederile Regulamentului (UE) nr. 679/2016 și Legii 190/2018

Anexa Nr. 1 La Partea I

Teren

Nr cadastral	Suprafaţa (mp)*	Observaţii / Referinţe
51070	7.600	Conform titlului de proprietate, imobilul este situat in pc 450/3.

* Suprafaţa este determinată in planul de proiecţie Stereo 70.

DETALII LINIARE IMOBIL

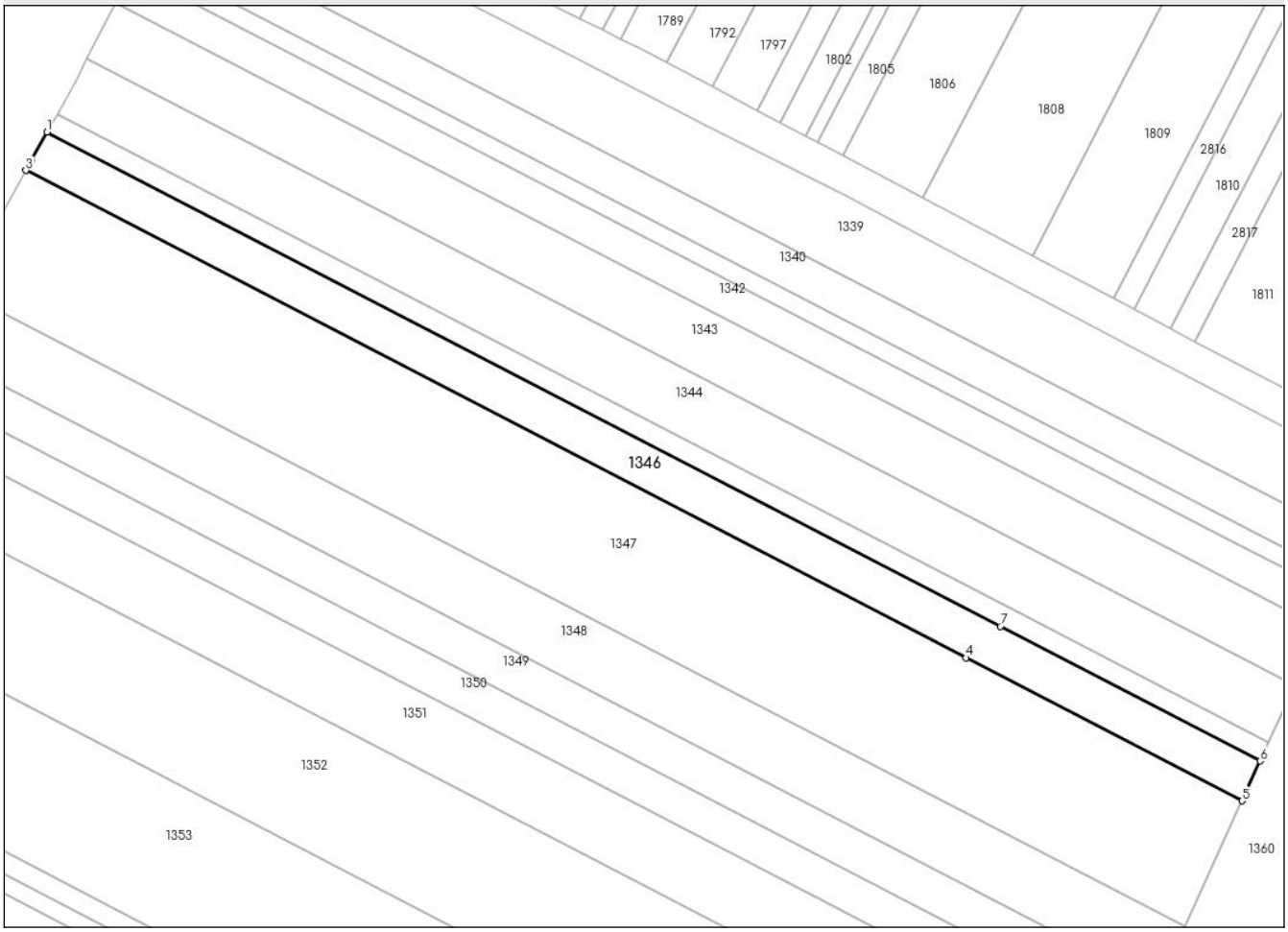

Date referitoare la teren

Crt	Categorie folosință	Intra vilan	Suprafaţa (mp)	Tarla	Parcelă	Nr. topo	Observaţii / Referinţe
1	arabil	NU	5.924	45	450/3	-	
2	pasune	NU	1.676	45	452	-	

Lungime Segmente

1) Valorile lungimilor segmentelor sunt obţinute din proiecţie în plan.

Punct început	X / Y	Punct sfârşit	X / Y	Lungime segment (** (m)
1	614.658,976 727.735,213	2	614.653,34 727.724,987	11.676
2	614.653,34 727.724,987	3	614.651,44 727.721,552	3.925
3	614.651,44 727.721,552	4	614.986,338 727.548,103	377.149
4	614.986,338 727.548,103	5	615.084,641 727.497,19	110.705

Document care conține date cu caracter personal, protejat de prevederile Regulamentului (UE) nr. 679/2016 și Legii 190/2018

Punct început	X / Y	Punct sfârşit	X / Y	Lungime segment (** (m)
5	615.084,641 727.497,19	6	615.091,153 727.511,382	15.615
6	615.091,153 727.511,382	7	614.998,569 727.559,333	104.265
7	614.998,569 727.559,333	1	614.658,976 727.735,213	382.436

** Lungimile segmentelor sunt determinate în planul de proiecţie Stereo 70 şi sunt rotunjite la 1 milimetru.
*** Distanţa dintre puncte este formată din segmente cumulate ce sunt mai mici decât valoarea 1 milimetru.

Document care conține date cu caracter personal, protejat de prevederile Regulamentului (UE) nr. 679/2016 și Legii 190/2018

DATE DESPRE IMOBILUL NR. 1347

Oficiul de Cadastru şi Publicitate Imobiliară BOTOSANI
Biroul de Cadastru şi Publicitate Imobiliară Dorohoi

A. Partea I. Descrierea imobilului

TEREN Extravilan

Adresa: Jud. Botosani

Nr. Crt	Nr cadastral Nr. topografic	Suprafaţa* (mp)	Observaţii / Referinţe
A1		23.961	Sector cadastral:60 Teren neimprejmuit;

B. Partea II. Proprietari şi acte

Inscrieri privitoare la dreptul de proprietate şi alte drepturi reale		Referinţe
/		
Act Administrativ nr. 116048, din 21/12/2002 emis de Comisia Judeteana Botosani;		
B1	Intabulare, drept de PROPRIETATE, dobandit prin Reconstituire, cota actuala 1/1	A1
	1) **CISLARU D STRATICA**, Lipsă CNP, bun propriu.	

C. Partea III. SARCINI .

Inscrieri privind dezmembramintele dreptului de proprietate, drepturi reale de garanţie şi sarcini	Referinţe
NU SUNT	

Document care conține date cu caracter personal, protejat de prevederile Regulamentului (UE) nr. 679/2016 și Legii 190/2018

Anexa Nr. 1 La Partea I

Teren

Nr cadastral	Suprafaţa (mp)*	Observaţii / Referinţe
	23.961	

* Suprafaţa este determinată in planul de proiecţie Stereo 70.

DETALII LINIARE IMOBIL

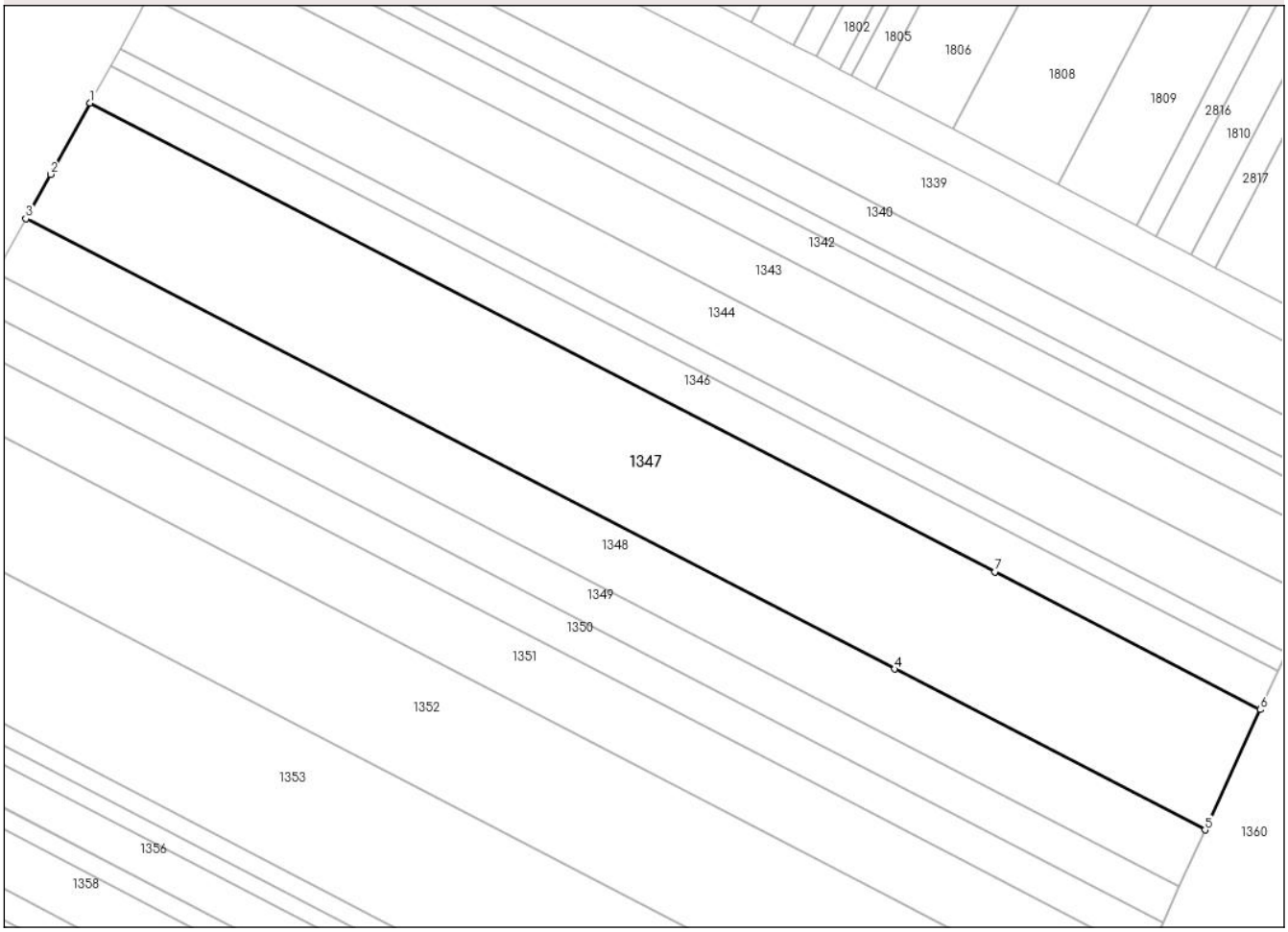

Date referitoare la teren

Crt	Categorie folosință	Intra vilan	Suprafaţa (mp)	Tarla	Parcelă	Nr. topo	Observaţii / Referinţe
1	arabil	NU	18.071	45	450/8	-	
2	pasune	NU	5.890	45	452/8	-	

Lungime Segmente
1) Valorile lungimilor segmentelor sunt obţinute din proiecţie în plan.

Punct început	X / Y	Punct sfârşit	X / Y	Lungime segment (** (m)
1	614.651,44 727.721,552	2	614.636,837 727.695,146	30.175
2	614.636,837 727.695,146	3	614.627,685 727.678,752	18.776
3	614.627,685 727.678,752	4	614.949,289 727.512,189	362.177
4	614.949,289 727.512,189	5	615.064,211 727.452,668	129.421

Document care conține date cu caracter personal, protejat de prevederile Regulamentului (UE) nr. 679/2016 și Legii 190/2018

Punct început	X / Y	Punct sfârşit	X / Y	Lungime segment (** (m)
5	615.064,211 727.452,668	6	615.084,641 727.497,19	48.986
6	615.084,641 727.497,19	7	614.986,338 727.548,103	110.705
7	614.986,338 727.548,103	1	614.651,44 727.721,552	377.149

** Lungimile segmentelor sunt determinate în planul de proiecţie Stereo 70 şi sunt rotunjite la 1 milimetru.
*** Distanţa dintre puncte este formată din segmente cumulate ce sunt mai mici decât valoarea 1 milimetru.

Document care conține date cu caracter personal, protejat de prevederile Regulamentului (UE) nr. 679/2016 și Legii 190/2018

DATE DESPRE IMOBILUL NR. 1348

Oficiul de Cadastru şi Publicitate Imobiliară BOTOSANI
Biroul de Cadastru şi Publicitate Imobiliară Dorohoi

A. Partea I. Descrierea imobilului

TEREN Extravilan

Adresa: Jud. Botosani

Nr. Crt	Nr cadastral Nr. topografic	Suprafaţa* (mp)	Observaţii / Referinţe
A1		11.300	Sector cadastral:60 Teren neimprejmuit;

B. Partea II. Proprietari şi acte

Inscrieri privitoare la dreptul de proprietate şi alte drepturi reale		Referinţe
/		
Act Administrativ nr. 136006, din 19/05/2003 emis de Comisia Judeteana Botosani;		
B1	Intabulare, drept de PROPRIETATE, dobandit prin Reconstituire, cota actuala 1/1	A1
	1) **DUMITRAS PETRU**, Lipsă CNP, bun propriu.	

C. Partea III. SARCINI .

Inscrieri privind dezmembramintele dreptului de proprietate, drepturi reale de garanţie şi sarcini	Referinţe
NU SUNT	

Document care conține date cu caracter personal, protejat de prevederile Regulamentului (UE) nr. 679/2016 și Legii 190/2018

Anexa Nr. 1 La Partea I

Teren

Nr cadastral	Suprafaţa (mp)*	Observaţii / Referinţe
	11.300	

* Suprafaţa este determinată in planul de proiecţie Stereo 70.

DETALII LINIARE IMOBIL



Date referitoare la teren

Crt	Categorie folosință	Intra vilan	Suprafaţa (mp)	Tarla	Parcelă	Nr. topo	Observaţii / Referinţe
1	arabil	NU	8.274	45	450/32	-	
2	pasune	NU	3.026	45	452/73	-	

Lungime Segmente
1) Valorile lungimilor segmentelor sunt obţinute din proiecţie în plan.

Punct început	X / Y	Punct sfârşit	X / Y	Lungime segment (** (m)
1	615.064,211 727.452,668	2	614.949,289 727.512,189	129.421
2	614.949,289 727.512,189	3	614.627,685 727.678,752	362.177
3	614.627,685 727.678,752	4	614.616,495 727.658,709	22.955
4	614.616,495 727.658,709	5	614.936,856 727.492,789	360.778

Document care conține date cu caracter personal, protejat de prevederile Regulamentului (UE) nr. 679/2016 și Legii 190/2018

Punct început	X / Y	Punct sfârşit	X / Y	Lungime segment (** (m)
5	614.936,856 727.492,789	6	615.054,631 727.431,791	132.634
6	615.054,631 727.431,791	1	615.064,211 727.452,668	22.97

** Lungimile segmentelor sunt determinate în planul de proiecţie Stereo 70 şi sunt rotunjite la 1 milimetru.
*** Distanţa dintre puncte este formată din segmente cumulate ce sunt mai mici decât valoarea 1 milimetru.

Document care conține date cu caracter personal, protejat de prevederile Regulamentului (UE) nr. 679/2016 și Legii 190/2018

DATE DESPRE IMOBILUL NR. 1349

Oficiul de Cadastru şi Publicitate Imobiliară BOTOSANI
Biroul de Cadastru şi Publicitate Imobiliară Dorohoi

A. Partea I. Descrierea imobilului

TEREN Extravilan

Adresa: Jud. Botosani

Nr. Crt	Nr cadastral Nr. topografic	Suprafaţa* (mp)	Observaţii / Referinţe
A1		7.187	Sector cadastral:60 Teren neimprejmuit;

B. Partea II. Proprietari şi acte

Inscrieri privitoare la dreptul de proprietate şi alte drepturi reale		Referinţe
/		
Act Administrativ nr. 136030, din 21/06/2003 emis de Comisia Judeteana Botosani;		
B1	Intabulare, drept de PROPRIETATE, dobandit prin Reconstituire, cota actuala 1/1	A1
	1) **ZVORŞTEANU MARIA**, Lipsă CNP, bun propriu.	

C. Partea III. SARCINI .

Inscrieri privind dezmembramintele dreptului de proprietate, drepturi reale de garanţie şi sarcini	Referinţe
NU SUNT	

Document care conține date cu caracter personal, protejat de prevederile Regulamentului (UE) nr. 679/2016 și Legii 190/2018

Anexa Nr. 1 La Partea I

Teren

Nr cadastral	Suprafaţa (mp)*	Observaţii / Referinţe
	7.187	

* Suprafaţa este determinată in planul de proiecţie Stereo 70.

DETALII LINIARE IMOBIL



Date referitoare la teren

Crt	Categorie folosință	Intra vilan	Suprafaţa (mp)	Tarla	Parcelă	Nr. topo	Observaţii / Referinţe
1	arabil	NU	5.255	45	450/75	-	
2	pasune	NU	1.932	45	452/27	-	

Lungime Segmente

1) Valorile lungimilor segmentelor sunt obţinute din proiecţie în plan.

Punct început	X / Y	Punct sfârşit	X / Y	Lungime segment (** (m)
1	614.616,495 727.658,709	2	614.614,179 727.654,561	4.751
2	614.614,179 727.654,561	3	614.609,486 727.645,953	9.804
3	614.609,486 727.645,953	4	614.930,997 727.479,438	362.073
4	614.930,997 727.479,438	5	615.048,556 727.418,552	132.39

Document care conține date cu caracter personal, protejat de prevederile Regulamentului (UE) nr. 679/2016 și Legii 190/2018

Punct început	X / Y	Punct sfârşit	X / Y	Lungime segment (** (m)
5	615.048,556 727.418,552	6	615.054,631 727.431,791	14.566
6	615.054,631 727.431,791	7	614.936,856 727.492,789	132.634
7	614.936,856 727.492,789	1	614.616,495 727.658,709	360.778

** Lungimile segmentelor sunt determinate în planul de proiecţie Stereo 70 şi sunt rotunjite la 1 milimetru.
*** Distanţa dintre puncte este formată din segmente cumulate ce sunt mai mici decât valoarea 1 milimetru.

Document care conține date cu caracter personal, protejat de prevederile Regulamentului (UE) nr. 679/2016 și Legii 190/2018

DATE DESPRE IMOBILUL NR. 1350

Oficiul de Cadastru şi Publicitate Imobiliară BOTOSANI
Biroul de Cadastru şi Publicitate Imobiliară Dorohoi

A. Partea I. Descrierea imobilului

TEREN Extravilan

Adresa: Jud. Botosani

Nr. Crt	Nr cadastral Nr. topografic	Suprafaţa* (mp)	Observaţii / Referinţe
A1	51803	6.800	Sector cadastral:60 Teren neimprejmuit; Conform titlului de proprietate, imobilul este situat in pc 450/36.

B. Partea II. Proprietari şi acte

Inscrieri privitoare la dreptul de proprietate şi alte drepturi reale		Referinţe
30328 / 10/11/2017		
Act Notarial nr. 1928, din 08/11/2017 emis de SPN TEODORESCU DORINA-PRICOP LUIZA (contract de vânzare-cumpărare);		
B2	Intabulare, drept de PROPRIETATE, dobandit prin Conventie, cota actuala 1/1, cota initiala 1/1	A1
	1) **SC DANDI CEREAL INVEST SRL**, CIF:25302870, Bun propriu	
27680 / 17/10/2018		
Act Notarial nr. 1990, din 16/10/2018 emis de SPN Teodorescu Dorina - Pricop Luiza (contract de ipotecă);		
B3	se notează interdicțiile de înstrăinare, grevare cu sarcini, închiriere, dezmembrare, alipire, construire, demolare, restructurare și amenajare.	A1
	1) **OTP BANK ROMÂNIA SA**, CIF:7926069	
	OBSERVATII: vezi C 2	

C. Partea III. SARCINI

Inscrieri privind dezmembramintele dreptului de proprietate, drepturi reale de garanţie şi sarcini		Referinţe
27680 / 17/10/2018		
Act Notarial nr. 1990, din 16/10/2018 emis de SPN Teodorescu Dorina - Pricop Luiza (contract de ipotecă);		
C2	Intabulare, drept de IPOTECA, Valoare:2000000 RONși celelalte obligații de plată aferente creditului	A1
	1) **OTP BANK ROMÂNIA SA**, CIF:7926069	
	OBSERVATII: vezi B 3	

Document care conține date cu caracter personal, protejat de prevederile Regulamentului (UE) nr. 679/2016 și Legii 190/2018

Anexa Nr. 1 La Partea I

Teren

Nr cadastral	Suprafaţa (mp)*	Observaţii / Referinţe
51803	6.800	Conform titlului de proprietate, imobilul este situat in pc 450/36.

* Suprafaţa este determinată in planul de proiecţie Stereo 70.

DETALII LINIARE IMOBIL



Date referitoare la teren

Crt	Categorie folosință	Intra vilan	Suprafaţa (mp)	Tarla	Parcelă	Nr. topo	Observaţii / Referinţe
1	arabil	NU	5.041	45	450/36	-	
2	pasune	NU	1.759	45	452	-	

Lungime Segmente
1) Valorile lungimilor segmentelor sunt obţinute din proiecţie în plan.

Punct început	X / Y	Punct sfârşit	X / Y	Lungime segment (** (m)
1	615.048,556 727.418,552	2	614.930,997 727.479,438	132.39
2	614.930,997 727.479,438	3	614.609,486 727.645,953	362.073
3	614.609,486 727.645,953	4	614.602,909 727.633,888	13.741
4	614.602,909 727.633,888	5	614.932,95 727.462,954	371.679

Document care conține date cu caracter personal, protejat de prevederile Regulamentului (UE) nr. 679/2016 și Legii 190/2018

Punct început	X / Y	Punct sfârşit	X / Y	Lungime segment (** (m)
5	614.932,95 727.462,954	6	615.042,819 727.406,051	123.73
6	615.042,819 727.406,051	1	615.048,556 727.418,552	13.755

** Lungimile segmentelor sunt determinate în planul de proiecţie Stereo 70 şi sunt rotunjite la 1 milimetru.
*** Distanţa dintre puncte este formată din segmente cumulate ce sunt mai mici decât valoarea 1 milimetru.

Document care conține date cu caracter personal, protejat de prevederile Regulamentului (UE) nr. 679/2016 și Legii 190/2018

DATE DESPRE IMOBILUL NR. 1351

Oficiul de Cadastru şi Publicitate Imobiliară BOTOSANI
Biroul de Cadastru şi Publicitate Imobiliară Dorohoi

A. Partea I. Descrierea imobilului

TEREN Extravilan

Adresa: Jud. Botosani

Nr. Crt	Nr cadastral Nr. topografic	Suprafaţa* (mp)	Observaţii / Referinţe
A1		12.100	Sector cadastral:60 Teren neimprejmuit; Conform titlului de proprietate, imobilul este situat in pc 450/119, 452/45.

B. Partea II. Proprietari şi acte

Inscrieri privitoare la dreptul de proprietate şi alte drepturi reale		Referinţe
/		
Act Administrativ nr. 159220, din 04/04/2005 emis de COMISIA JUDETEANA;		
B1	Intabulare, drept de PROPRIETATE, dobandit prin Lege, cota actuala 1/1	A1
	1) **HALDAN MIRCEA**, Lipsă CNP, bun propriu.	

C. Partea III. SARCINI .

Inscrieri privind dezmembramintele dreptului de proprietate, drepturi reale de garanţie şi sarcini	Referinţe
NU SUNT	

Document care conține date cu caracter personal, protejat de prevederile Regulamentului (UE) nr. 679/2016 și Legii 190/2018

Anexa Nr. 1 La Partea I

Teren

Nr cadastral	Suprafaţa (mp)*	Observaţii / Referinţe
	12.100	Conform titlului de proprietate, imobilul este situat in pc 450/119, 452/45.

* Suprafaţa este determinată in planul de proiecţie Stereo 70.

DETALII LINIARE IMOBIL



Date referitoare la teren

Crt	Categorie folosință	Intra vilan	Suprafaţa (mp)	Tarla	Parcelă	Nr. topo	Observaţii / Referinţe
1	arabil	NU	9.270	45	450/119	-	
2	neproductiv	NU	108	45	451	-	
3	pasune	NU	2.722	45	452/45	-	

Lungime Segmente
1) Valorile lungimilor segmentelor sunt obţinute din proiecţie în plan.

Punct început	X / Y	Punct sfârşit	X / Y	Lungime segment (** (m)
1	614.936,415 727.433,699	2	614.948,462 727.427,459	13.567
2	614.948,462 727.427,459	3	615.032,638 727.383,864	94.795
3	615.032,638 727.383,864	4	615.042,819 727.406,051	24.411
4	615.042,819 727.406,051	5	614.932,95 727.462,954	123.73

Document care conține date cu caracter personal, protejat de prevederile Regulamentului (UE) nr. 679/2016 și Legii 190/2018

Punct început	X / Y	Punct sfârşit	X / Y	Lungime segment (** (m)
5	614.932,95 727.462,954	6	614.602,909 727.633,888	371.679
6	614.602,909 727.633,888	7	614.597,678 727.624,293	10.928
7	614.597,678 727.624,293	8	614.591,317 727.612,431	13.46
8	614.591,317 727.612,431	1	614.936,415 727.433,699	388.636

** Lungimile segmentelor sunt determinate în planul de proiecţie Stereo 70 şi sunt rotunjite la 1 milimetru.
*** Distanţa dintre puncte este formată din segmente cumulate ce sunt mai mici decât valoarea 1 milimetru.

Document care conține date cu caracter personal, protejat de prevederile Regulamentului (UE) nr. 679/2016 și Legii 190/2018

DATE DESPRE IMOBILUL NR. 1352

Oficiul de Cadastru şi Publicitate Imobiliară BOTOSANI
Biroul de Cadastru şi Publicitate Imobiliară Dorohoi

A. Partea I. Descrierea imobilului

TEREN Extravilan

Adresa: Jud. Botosani

Nr. Crt	Nr cadastral Nr. topografic	Suprafaţa* (mp)	Observaţii / Referinţe
A1		22.169	Sector cadastral:60 Teren neimprejmuit; Conform titlului de proprietate, imobilul este situat in pc 450/10, 452/10.

B. Partea II. Proprietari şi acte

Inscrieri privitoare la dreptul de proprietate şi alte drepturi reale		Referinţe
/		
Act Administrativ nr. 96378, din 17/11/2015 emis de COMISIA JUDETEANA;		
B1	Intabulare, drept de PROPRIETATE, dobandit prin Reconstituire, cota actuala 1/1	A1
	1) **HALDAN MIRCEA**, Lipsă CNP, bun propriu.	

C. Partea III. SARCINI .

Inscrieri privind dezmembramintele dreptului de proprietate, drepturi reale de garanţie şi sarcini	Referinţe
NU SUNT	

Document care conține date cu caracter personal, protejat de prevederile Regulamentului (UE) nr. 679/2016 și Legii 190/2018

Anexa Nr. 1 La Partea I

Teren

Nr cadastral	Suprafaţa (mp)*	Observaţii / Referinţe
	22.169	Conform titlului de proprietate, imobilul este situat in pc 450/10, 452/10.

* Suprafaţa este determinată in planul de proiecţie Stereo 70.

DETALII LINIARE IMOBIL



Date referitoare la teren

Crt	Categorie folosință	Intra vilan	Suprafaţa (mp)	Tarla	Parcelă	Nr. topo	Observaţii / Referinţe
1	arabil	NU	17.764	45	450/10	-	
2	neproductiv	NU	764	45	451	-	
3	pasune	NU	3.641	45	452/10	-	

Lungime Segmente
1) Valorile lungimilor segmentelor sunt obţinute din proiecţie în plan.

Punct început	X / Y	Punct sfârşit	X / Y	Lungime segment (** (m)
1	614.936,415 727.433,699	2	614.591,317 727.612,431	388.636
2	614.591,317 727.612,431	3	614.585,381 727.601,36	12.562
3	614.585,381 727.601,36	4	614.570,161 727.573,299	31.923
4	614.570,161 727.573,299	5	614.932,782 727.385,492	408.369

Document care conține date cu caracter personal, protejat de prevederile Regulamentului (UE) nr. 679/2016 și Legii 190/2018

Punct început	X / Y	Punct sfârşit	X / Y	Lungime segment (** (m)
5	614.932,782 727.385,492	6	614.952,373 727.375,345	22.063
6	614.952,373 727.375,345	7	615.014,067 727.343,393	69.477
7	615.014,067 727.343,393	8	615.032,638 727.383,864	44.528
8	615.032,638 727.383,864	9	614.948,462 727.427,459	94.795
9	614.948,462 727.427,459	1	614.936,415 727.433,699	13.567

** Lungimile segmentelor sunt determinate în planul de proiecţie Stereo 70 şi sunt rotunjite la 1 milimetru.
*** Distanţa dintre puncte este formată din segmente cumulate ce sunt mai mici decât valoarea 1 milimetru.

Document care conține date cu caracter personal, protejat de prevederile Regulamentului (UE) nr. 679/2016 și Legii 190/2018

DATE DESPRE IMOBILUL NR. 1353

Oficiul de Cadastru şi Publicitate Imobiliară BOTOSANI
Biroul de Cadastru şi Publicitate Imobiliară Dorohoi

A. Partea I. Descrierea imobilului

TEREN Extravilan

Adresa: Jud. Botosani

Nr. Crt	Nr cadastral Nr. topografic	Suprafaţa* (mp)	Observaţii / Referinţe
A1		24.982	Sector cadastral:60 Teren neimprejmuit; Conform titlului de proprietate, imobilul este situat in pc 450/2, 452/2.

B. Partea II. Proprietari şi acte

Inscrieri privitoare la dreptul de proprietate şi alte drepturi reale		Referinţe
/		
Act Administrativ nr. 104101, din 07/05/2002 emis de COMISIA JUDETEANA;		
B1	Intabulare, drept de PROPRIETATE, dobandit prin Reconstituire, cota actuala 1/1	A1
	1) **PISLARU ANDREI**, Lipsă CNP, bun propriu.	

C. Partea III. SARCINI .

Inscrieri privind dezmembramintele dreptului de proprietate, drepturi reale de garanţie şi sarcini	Referinţe
NU SUNT	

Document care conține date cu caracter personal, protejat de prevederile Regulamentului (UE) nr. 679/2016 și Legii 190/2018

Anexa Nr. 1 La Partea I

Teren

Nr cadastral	Suprafaţa (mp)*	Observaţii / Referinţe
	24.982	Conform titlului de proprietate, imobilul este situat in pc 450/2, 452/2.

* Suprafaţa este determinată in planul de proiecţie Stereo 70.

DETALII LINIARE IMOBIL

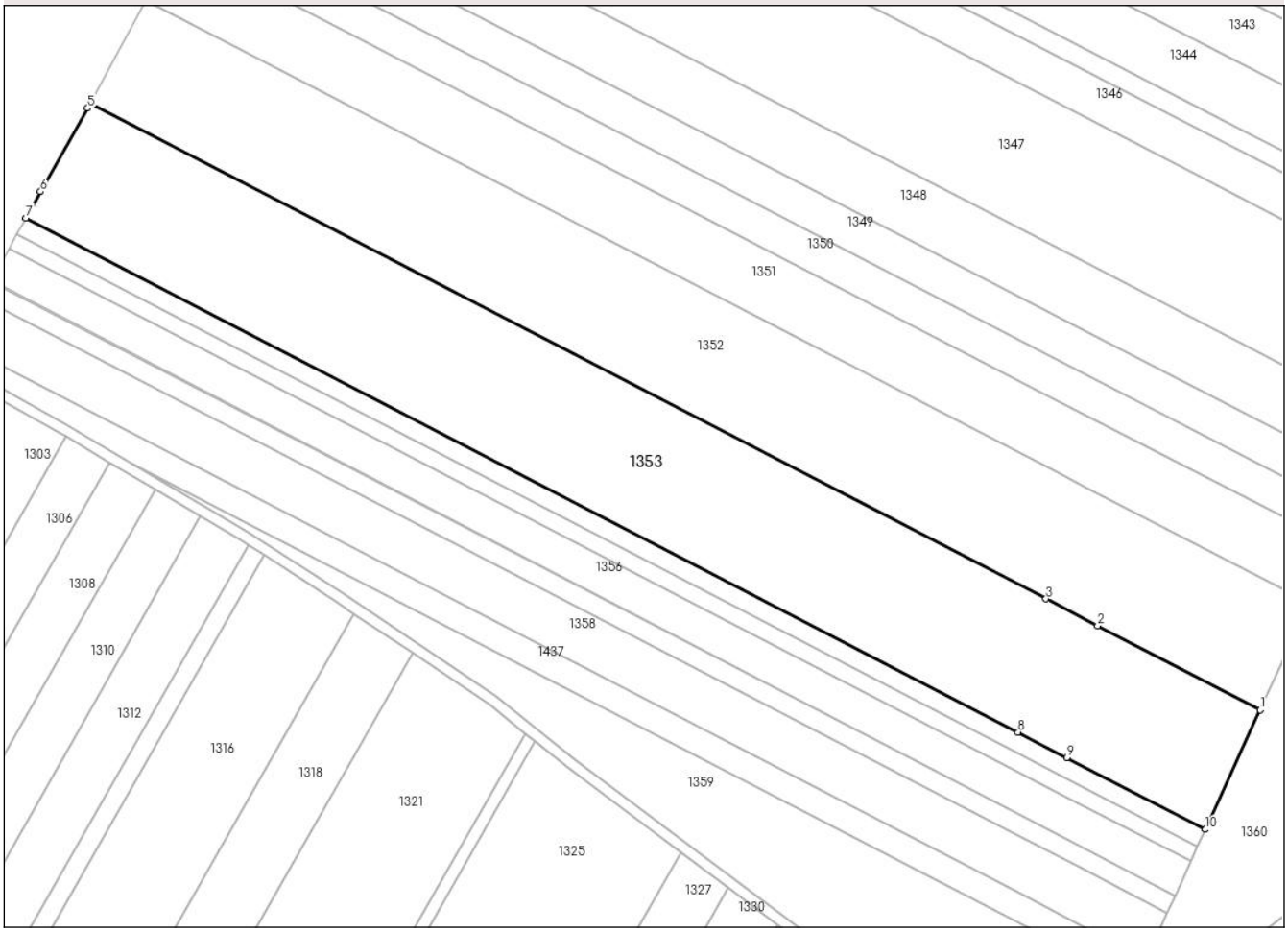

Date referitoare la teren

Crt	Categorie folosință	Intra vilan	Suprafaţa (mp)	Tarla	Parcelă	Nr. topo	Observaţii / Referinţe
1	arabil	NU	20.729	45	450/2	-	
2	neproductiv	NU	1.046	45	451	-	
3	pasune	NU	3.207	45	452/2	-	

Lungime Segmente

1) Valorile lungimilor segmentelor sunt obţinute din proiecţie în plan.

Punct început	X / Y	Punct sfârşit	X / Y	Lungime segment (** (m)
1	615.014,067 727.343,393	2	614.952,373 727.375,345	69.477
2	614.952,373 727.375,345	3	614.932,782 727.385,492	22.063
3	614.932,782 727.385,492	4	614.570,161 727.573,299	408.369
4	614.570,161 727.573,299	5	614.569,201 727.571,528	2.014

Document care conține date cu caracter personal, protejat de prevederile Regulamentului (UE) nr. 679/2016 și Legii 190/2018

Punct început	X / Y	Punct sfârşit	X / Y	Lungime segment (** (m)
5	614.569,201 727.571,528	6	614.551,273 727.539,879	36.374
6	614.551,273 727.539,879	7	614.545,708 727.529,919	11.409
7	614.545,708 727.529,919	8	614.922,183 727.334,936	423.971
8	614.922,183 727.334,936	9	614.940,727 727.325,332	20.883
9	614.940,727 727.325,332	10	614.993,288 727.298,11	59.192
10	614.993,288 727.298,11	1	615.014,067 727.343,393	49.823

** Lungimile segmentelor sunt determinate în planul de proiecţie Stereo 70 şi sunt rotunjite la 1 milimetru.
*** Distanţa dintre puncte este formată din segmente cumulate ce sunt mai mici decât valoarea 1 milimetru.

Document care conține date cu caracter personal, protejat de prevederile Regulamentului (UE) nr. 679/2016 și Legii 190/2018

DATE DESPRE IMOBILUL NR. 1354

Oficiul de Cadastru şi Publicitate Imobiliară BOTOSANI
Biroul de Cadastru şi Publicitate Imobiliară Dorohoi

A. Partea I. Descrierea imobilului

TEREN Extravilan

Adresa: Jud. Botosani

Nr. Crt	Nr cadastral Nr. topografic	Suprafaţa* (mp)	Observaţii / Referinţe
A1		3.591	Sector cadastral:60 Teren neimprejmuit; Conform titlului de proprietate, imobilul este situat in pc 450/12, 452/12.

B. Partea II. Proprietari şi acte

Inscrieri privitoare la dreptul de proprietate şi alte drepturi reale		Referinţe
/		
Act Administrativ nr. 104096, din 26/04/2002 emis de COMISIA JUDETEANA;		
B1	Intabulare, drept de PROPRIETATE, dobandit prin Reconstituire, cota actuala 1/1	A1
	1) **SOFIAN MARIA**, Lipsă CNP, bun propriu.	

C. Partea III. SARCINI .

Inscrieri privind dezmembramintele dreptului de proprietate, drepturi reale de garanţie şi sarcini	Referinţe
NU SUNT	

Document care conține date cu caracter personal, protejat de prevederile Regulamentului (UE) nr. 679/2016 și Legii 190/2018

Anexa Nr. 1 La Partea I

Teren

Nr cadastral	Suprafaţa (mp)*	Observaţii / Referinţe
	3.591	Conform titlului de proprietate, imobilul este situat in pc 450/12, 452/12.

* Suprafaţa este determinată in planul de proiecţie Stereo 70.

DETALII LINIARE IMOBIL

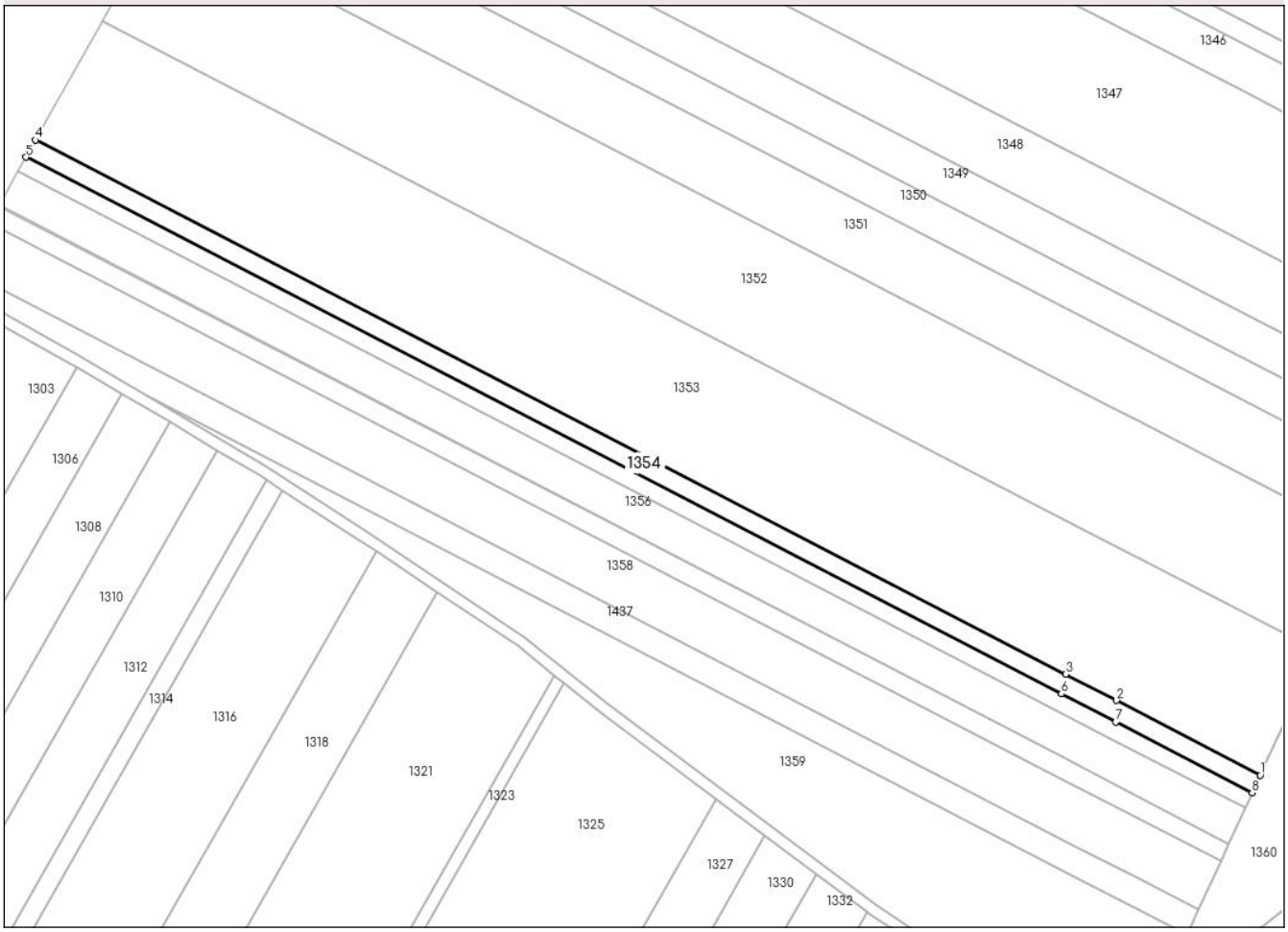

Date referitoare la teren

Crt	Categorie folosință	Intra vilan	Suprafaţa (mp)	Tarla	Parcelă	Nr. topo	Observaţii / Referinţe
1	arabil	NU	3.026	45	450/12	-	
2	neproductiv	NU	152	45	451	-	
3	pasune	NU	413	45	452/12	-	

Lungime Segmente
1) Valorile lungimilor segmentelor sunt obţinute din proiecţie în plan.

Punct început	X / Y	Punct sfârşit	X / Y	Lungime segment (** (m)
1	614.993,288 727.298,11	2	614.940,727 727.325,332	59.192
2	614.940,727 727.325,332	3	614.922,183 727.334,936	20.883
3	614.922,183 727.334,936	4	614.545,708 727.529,919	423.971
4	614.545,708 727.529,919	5	614.542,234 727.523,699	7.124

Document care conține date cu caracter personal, protejat de prevederile Regulamentului (UE) nr. 679/2016 și Legii 190/2018

Punct început	X / Y	Punct sfârşit	X / Y	Lungime segment (** (m)
5	614.542,234 727.523,699	6	614.920,559 727.327,758	426.055
6	614.920,559 727.327,758	7	614.940,47 727.317,447	22.422
7	614.940,47 727.317,447	8	614.990,315 727.291,631	56.134
8	614.990,315 727.291,631	1	614.993,288 727.298,11	7.129

** Lungimile segmentelor sunt determinate în planul de proiecţie Stereo 70 şi sunt rotunjite la 1 milimetru.
*** Distanţa dintre puncte este formată din segmente cumulate ce sunt mai mici decât valoarea 1 milimetru.

Document care conține date cu caracter personal, protejat de prevederile Regulamentului (UE) nr. 679/2016 și Legii 190/2018

DATE DESPRE IMOBILUL NR. 1355

Oficiul de Cadastru şi Publicitate Imobiliară BOTOSANI
Biroul de Cadastru şi Publicitate Imobiliară Dorohoi

A. Partea I. Descrierea imobilului

TEREN Extravilan

Adresa: Jud. Botosani

Nr. Crt	Nr cadastral Nr. topografic	Suprafaţa* (mp)	Observaţii / Referinţe
A1		3.098	Sector cadastral:60 Teren neimprejmuit; Conform titlului de proprietate, imobilul este situat in pc 450, 452.

B. Partea II. Proprietari şi acte

Inscrieri privitoare la dreptul de proprietate şi alte drepturi reale		Referinţe
/		
Act Administrativ nr. 96772, din 29/03/2002 emis de COMISIA JUDETEANA;		
B1	Intabulare, drept de PROPRIETATE, dobandit prin Reconstituire, cota actuala 1/1	A1
	1) **BIGHIU IOAN**, Lipsă CNP, bun propriu.	

C. Partea III. SARCINI .

Inscrieri privind dezmembramintele dreptului de proprietate, drepturi reale de garanţie şi sarcini	Referinţe
NU SUNT	

Document care conține date cu caracter personal, protejat de prevederile Regulamentului (UE) nr. 679/2016 și Legii 190/2018

Anexa Nr. 1 La Partea I

Teren

Nr cadastral	Suprafaţa (mp)*	Observaţii / Referinţe
	3.098	Conform titlului de proprietate, imobilul este situat in pc 450, 452.

* Suprafaţa este determinată in planul de proiecţie Stereo 70.

DETALII LINIARE IMOBIL

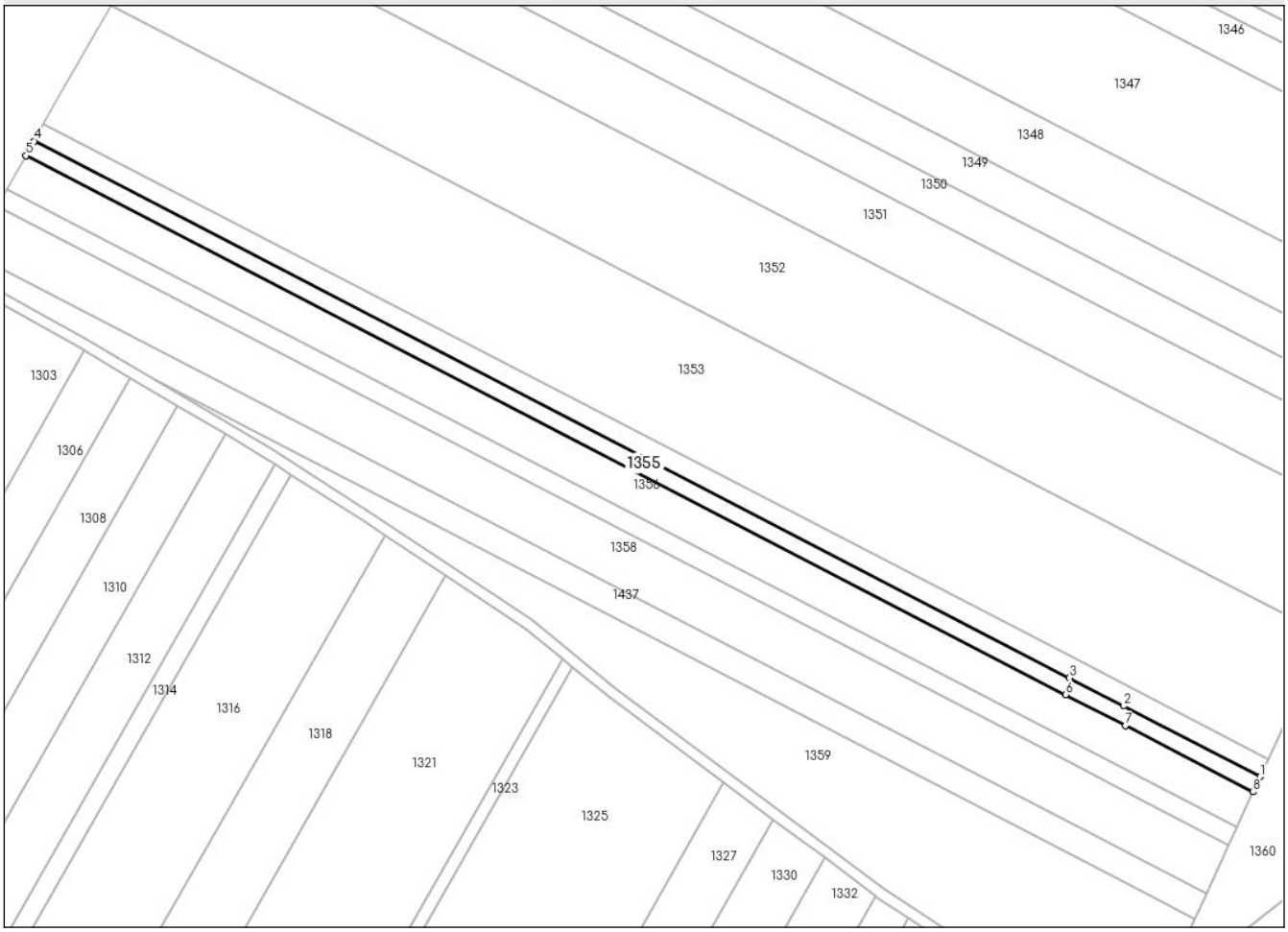

Date referitoare la teren

Crt	Categorie folosință	Intra vilan	Suprafaţa (mp)	Tarla	Parcelă	Nr. topo	Observaţii / Referinţe
1	arabil	NU	2.620	45	450	-	
2	neproductiv	NU	144	45	451	-	
3	pasune	NU	334	45	452	-	

Lungime Segmente
1) Valorile lungimilor segmentelor sunt obţinute din proiecţie în plan.

Punct început	X / Y	Punct sfârşit	X / Y	Lungime segment (** (m)
1	614.990,315 727.291,631	2	614.940,47 727.317,447	56.134
2	614.940,47 727.317,447	3	614.920,559 727.327,758	22.422
3	614.920,559 727.327,758	4	614.542,234 727.523,699	426.055
4	614.542,234 727.523,699	5	614.539,239 727.518,34	6.139

Document care conține date cu caracter personal, protejat de prevederile Regulamentului (UE) nr. 679/2016 și Legii 190/2018

Punct început	X / Y	Punct sfârşit	X / Y	Lungime segment (** (m)
5	614.539,239 727.518,34	6	614.919,16 727.321,573	427.852
6	614.919,16 727.321,573	7	614.941,05 727.310,235	24.652
7	614.941,05 727.310,235	8	614.987,752 727.286,048	52.594
8	614.987,752 727.286,048	1	614.990,315 727.291,631	6.143

** Lungimile segmentelor sunt determinate în planul de proiecţie Stereo 70 şi sunt rotunjite la 1 milimetru.
*** Distanţa dintre puncte este formată din segmente cumulate ce sunt mai mici decât valoarea 1 milimetru.

Document care conține date cu caracter personal, protejat de prevederile Regulamentului (UE) nr. 679/2016 și Legii 190/2018

DATE DESPRE IMOBILUL NR. 1356

Oficiul de Cadastru şi Publicitate Imobiliară BOTOSANI
Biroul de Cadastru şi Publicitate Imobiliară Dorohoi

A. Partea I. Descrierea imobilului

TEREN Extravilan

Adresa: Jud. Botosani

Nr. Crt	Nr cadastral Nr. topografic	Suprafaţa* (mp)	Observaţii / Referinţe
A1		7.200	Sector cadastral:60 Teren neimprejmuit;

B. Partea II. Proprietari şi acte

Inscrieri privitoare la dreptul de proprietate şi alte drepturi reale		Referinţe
/		
Act Normativ nr. 7, din 13/03/1996 emis de Parlamentul Romaniei;		
B1	Inscrierea posesiei, drept de PROPRIETATE, dobandit prin Lege, cota actuala 1/1	A1
	1) **NEIDENTIFICAT NEIDENTIFICAT**	
Act Normativ nr. 7., din 13/03/1996 emis de Parlamentul Romaniei ;		
B2	Se notează mențiunea de proprietar neidentificat, rezervă la dispoziția comisiei de fond funciar.	A1

C. Partea III. SARCINI .

Inscrieri privind dezmembramintele dreptului de proprietate, drepturi reale de garanţie şi sarcini	Referinţe
NU SUNT	

Document care conține date cu caracter personal, protejat de prevederile Regulamentului (UE) nr. 679/2016 și Legii 190/2018

Anexa Nr. 1 La Partea I

Teren

Nr cadastral	Suprafaţa (mp)*	Observaţii / Referinţe
	7.200	

* Suprafaţa este determinată in planul de proiecţie Stereo 70.

DETALII LINIARE IMOBIL

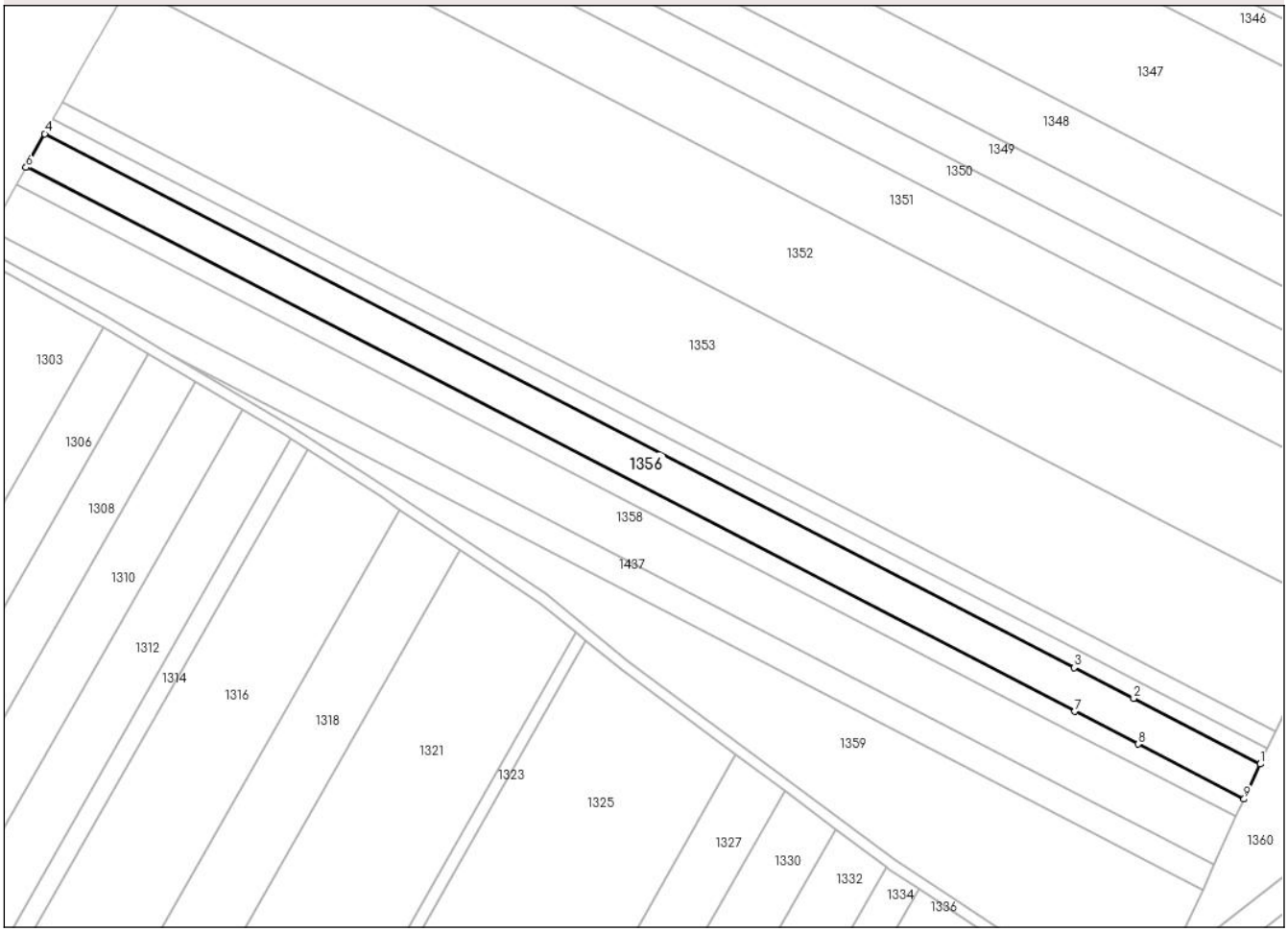

Date referitoare la teren

Crt	Categorie folosință	Intra vilan	Suprafaţa (mp)	Tarla	Parcelă	Nr. topo	Observaţii / Referinţe
1	arabil	NU	6.140	45	450	-	
2	neproductiv	NU	370	45	451	-	
3	pasune	NU	690	45	452	-	

Lungime Segmente
1) Valorile lungimilor segmentelor sunt obţinute din proiecţie în plan.

Punct început	X / Y	Punct sfârşit	X / Y	Lungime segment (** (m)
1	614.987,752 727.286,048	2	614.941,05 727.310,235	52.594
2	614.941,05 727.310,235	3	614.919,16 727.321,573	24.652
3	614.919,16 727.321,573	4	614.539,239 727.518,34	427.852
4	614.539,239 727.518,34	5	614.532,415 727.506,125	13.992

Document care conține date cu caracter personal, protejat de prevederile Regulamentului (UE) nr. 679/2016 și Legii 190/2018

Punct început	X / Y	Punct sfârşit	X / Y	Lungime segment (** (m)
5	614.532,415 727.506,125	6	614.532,293 727.505,902	0.254
6	614.532,293 727.505,902	7	614.919,366 727.305,431	435.906
7	614.919,366 727.305,431	8	614.942,652 727.293,371	26.224
8	614.942,652 727.293,371	9	614.981,807 727.273,092	44.095
9	614.981,807 727.273,092	1	614.987,752 727.286,048	14.255

** Lungimile segmentelor sunt determinate în planul de proiecţie Stereo 70 şi sunt rotunjite la 1 milimetru.
*** Distanţa dintre puncte este formată din segmente cumulate ce sunt mai mici decât valoarea 1 milimetru.

Document care conține date cu caracter personal, protejat de prevederile Regulamentului (UE) nr. 679/2016 și Legii 190/2018

DATE DESPRE IMOBILUL NR. 1357

Oficiul de Cadastru şi Publicitate Imobiliară BOTOSANI
Biroul de Cadastru şi Publicitate Imobiliară Dorohoi

A. Partea I. Descrierea imobilului

TEREN Extravilan

Adresa: Jud. Botosani

Nr. Crt	Nr cadastral Nr. topografic	Suprafaţa* (mp)	Observaţii / Referinţe
A1		3.600	Sector cadastral:60 Teren neimprejmuit; Conform titlului de proprietate, imobilul este situat in pc 450/3.

B. Partea II. Proprietari şi acte

Inscrieri privitoare la dreptul de proprietate şi alte drepturi reale		Referinţe
/		
Act Administrativ nr. 147009, din 24/03/2004 emis de COMISIA JUDETEANA;		
B1	Intabulare, drept de PROPRIETATE, dobandit prin Reconstituire, cota actuala 1/1	A1
	1) **ACIOBANITEI VASILE**, Lipsă CNP, bun propriu.	

C. Partea III. SARCINI .

Inscrieri privind dezmembramintele dreptului de proprietate, drepturi reale de garanţie şi sarcini	Referinţe
NU SUNT	

Document care conține date cu caracter personal, protejat de prevederile Regulamentului (UE) nr. 679/2016 și Legii 190/2018

Anexa Nr. 1 La Partea I

Teren

Nr cadastral	Suprafaţa (mp)*	Observaţii / Referinţe
	3.600	Conform titlului de proprietate, imobilul este situat in pc 450/3.

* Suprafaţa este determinată in planul de proiecţie Stereo 70.

DETALII LINIARE IMOBIL

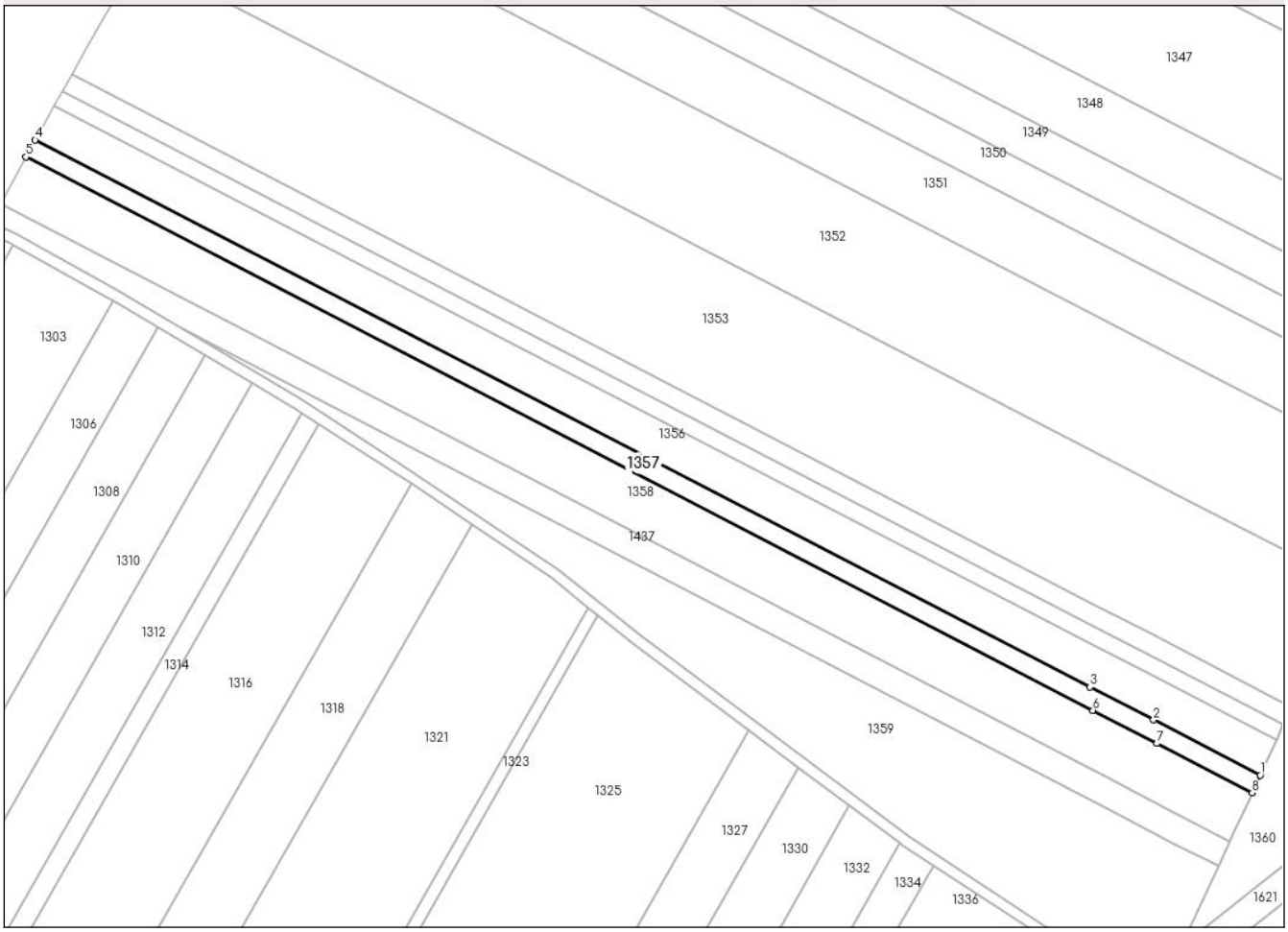

Date referitoare la teren

Crt	Categorie folosință	Intra vilan	Suprafaţa (mp)	Tarla	Parcelă	Nr. topo	Observaţii / Referinţe
1	arabil	NU	3.116	45	450/3	-	
2	neproductiv	NU	187	45	451	-	
3	pasune	NU	297	45	452	-	

Lungime Segmente
1) Valorile lungimilor segmentelor sunt obţinute din proiecţie în plan.

Punct început	X / Y	Punct sfârşit	X / Y	Lungime segment (** (m)
1	614.981,807 727.273,092	2	614.942,652 727.293,371	44.095
2	614.942,652 727.293,371	3	614.919,366 727.305,431	26.224
3	614.919,366 727.305,431	4	614.532,293 727.505,902	435.906
4	614.532,293 727.505,902	5	614.528,889 727.499,66	7.11

Document care conține date cu caracter personal, protejat de prevederile Regulamentului (UE) nr. 679/2016 și Legii 190/2018

Punct început	X / Y	Punct sfârşit	X / Y	Lungime segment (** (m)
5	614.528,889 727.499,66	6	614.920,414 727.296,883	440.92
6	614.920,414 727.296,883	7	614.943,874 727.284,733	26.42
7	614.943,874 727.284,733	8	614.978,839 727.266,624	39.376
8	614.978,839 727.266,624	1	614.981,807 727.273,092	7.116

** Lungimile segmentelor sunt determinate în planul de proiecţie Stereo 70 şi sunt rotunjite la 1 milimetru.
*** Distanţa dintre puncte este formată din segmente cumulate ce sunt mai mici decât valoarea 1 milimetru.

Document care conține date cu caracter personal, protejat de prevederile Regulamentului (UE) nr. 679/2016 și Legii 190/2018

DATE DESPRE IMOBILUL NR. 1358

Oficiul de Cadastru şi Publicitate Imobiliară BOTOSANI
Biroul de Cadastru şi Publicitate Imobiliară Dorohoi

A. Partea I. Descrierea imobilului

TEREN Extravilan

Adresa: Jud. Botosani

Nr. Crt	Nr cadastral Nr. topografic	Suprafaţa* (mp)	Observaţii / Referinţe
A1	51662	9.868	Sector cadastral:60 Teren neimprejmuit; Conform titlului de proprietate, imobilul este situat in pc 466/81.

B. Partea II. Proprietari şi acte

Inscrieri privitoare la dreptul de proprietate şi alte drepturi reale		Referinţe
4525 / 23/02/2017		
Act Notarial nr. 262, din 23/02/2017 emis de SPN TEODORESCU DORINA-PRICOP LUIZA Dorohoi (contract de vânzare cumpărare);		
B9	Intabulare, drept de PROPRIETATE, dobandit prin Conventie, cota actuala 1/1, cota initiala 1/1	A1
	1) **SC DANDI CEREAL INVEST SRL**, CIF:25302870, Bun propriu	
27473 / 17/10/2018		
Act Notarial nr. 1990, din 16/10/2018 emis de SPN TEODORESCU DORINA - PRICOP LUIZA (contract de ipotecă);		
B10	se notează interdicțiile de înstrăinare, grevare, închiriere, dezmembrare, alipire, construire, demolare, restructurare și amenajare.	A1
	1) **OTP BANK ROMÂNIA SA**, CIF:7926069	

C. Partea III. SARCINI

Inscrieri privind dezmembramintele dreptului de proprietate, drepturi reale de garanţie şi sarcini		Referinţe
27473 / 17/10/2018		
Act Notarial nr. 1990, din 16/10/2018 emis de SPN TEODORESCU DORINA - PRICOP LUIZA (contract de ipotecă);		
C2	Intabulare, drept de IPOTECA, Valoare:2000000 RON, și celelalte obligații de plată aferente creditului	A1
	1) **OTP BANK ROMÂNIA SA**, CIF:7926069	

Document care conține date cu caracter personal, protejat de prevederile Regulamentului (UE) nr. 679/2016 și Legii 190/2018

Anexa Nr. 1 La Partea I

Teren

Nr cadastral	Suprafaţa (mp)*	Observaţii / Referinţe
51662	9.868	Conform titlului de proprietate, imobilul este situat in pc 466/81.

* Suprafaţa este determinată in planul de proiecţie Stereo 70.

DETALII LINIARE IMOBIL

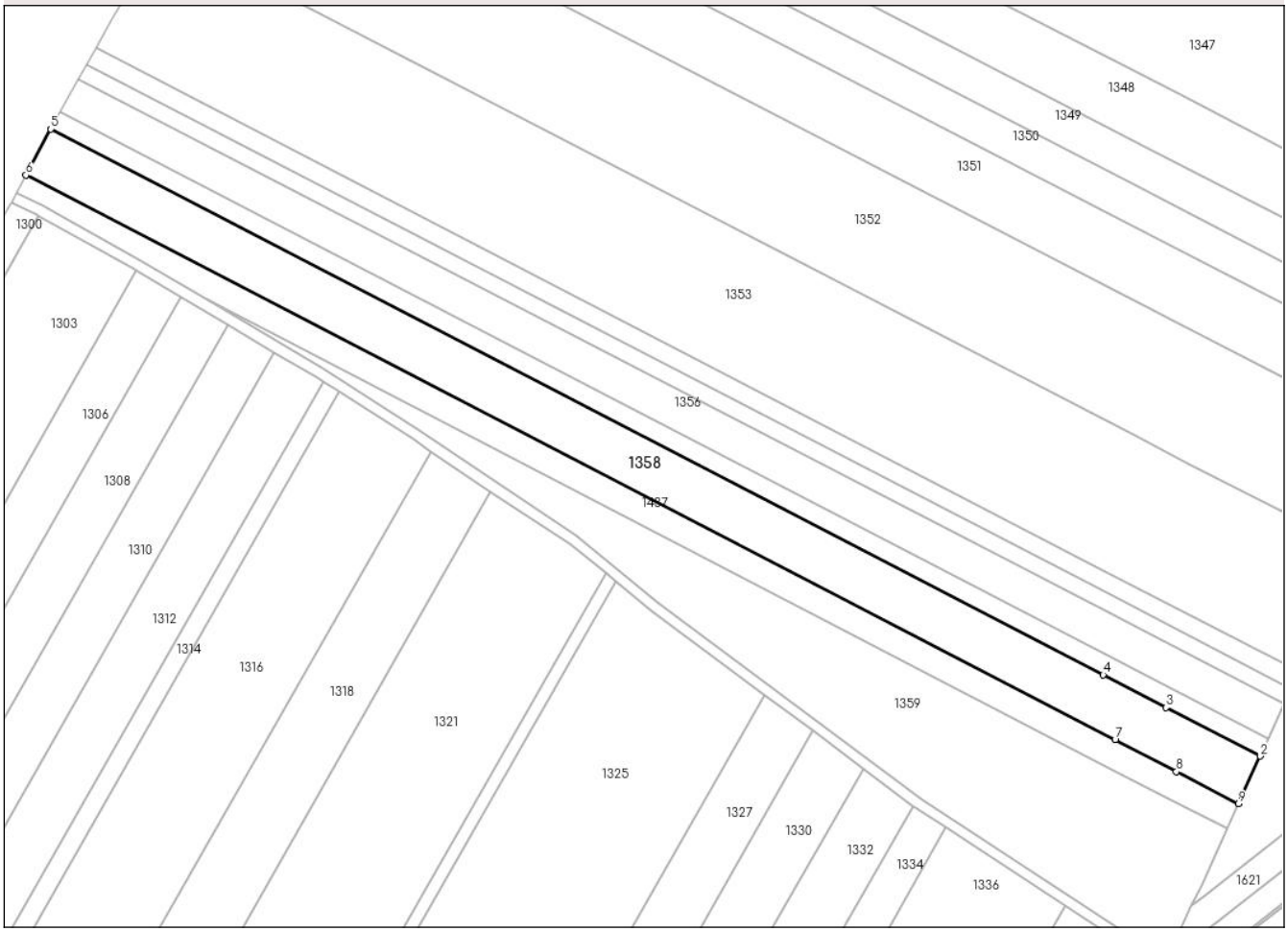

Date referitoare la teren

Crt	Categorie folosință	Intra vilan	Suprafaţa (mp)	Tarla	Parcelă	Nr. topo	Observaţii / Referinţe
1	arabil	NU	8.720	45	450	-	
2	neproductiv	NU	509	45	451	-	
3	pasune	NU	639	45	452	-	

Lungime Segmente
1) Valorile lungimilor segmentelor sunt obţinute din proiecţie în plan.

Punct început	X / Y	Punct sfârşit	X / Y	Lungime segment (** (m)
1	614.972,108 727.251,956	2	614.978,839 727.266,624	16.139
2	614.978,839 727.266,624	3	614.943,874 727.284,733	39.376
3	614.943,874 727.284,733	4	614.920,414 727.296,883	26.42
4	614.920,414 727.296,883	5	614.528,889 727.499,66	440.92

Document care conține date cu caracter personal, protejat de prevederile Regulamentului (UE) nr. 679/2016 și Legii 190/2018

Punct început	X / Y	Punct sfârşit	X / Y	Lungime segment (** (m)
5	614.528,889 727.499,66	6	614.519,574 727.482,583	19.452
6	614.519,574 727.482,583	7	614.924,856 727.272,681	456.412
7	614.924,856 727.272,681	8	614.947,62 727.260,891	25.636
8	614.947,62 727.260,891	9	614.970,719 727.248,927	26.013
9	614.970,719 727.248,927	1	614.972,108 727.251,956	3.332

** Lungimile segmentelor sunt determinate în planul de proiecţie Stereo 70 şi sunt rotunjite la 1 milimetru.
*** Distanţa dintre puncte este formată din segmente cumulate ce sunt mai mici decât valoarea 1 milimetru.

Document care conține date cu caracter personal, protejat de prevederile Regulamentului (UE) nr. 679/2016 și Legii 190/2018

DATE DESPRE IMOBILUL NR. 1359

Oficiul de Cadastru şi Publicitate Imobiliară BOTOSANI
Biroul de Cadastru şi Publicitate Imobiliară Dorohoi

A. Partea I. Descrierea imobilului

TEREN Extravilan

Adresa: Jud. Botosani

Nr. Crt	Nr cadastral Nr. topografic	Suprafaţa* (mp)	Observaţii / Referinţe
A1		10.854	Sector cadastral:60 Teren neimprejmuit;

B. Partea II. Proprietari şi acte

Inscrieri privitoare la dreptul de proprietate şi alte drepturi reale		Referinţe
/		
Act Normativ nr. 7, din 13/03/1996 emis de Parlamentul Romaniei;		
B1	Inscrierea posesiei, drept de PROPRIETATE, dobandit prin Lege, cota actuala 1/1	A1
	1) **NEIDENTIFICAT NEIDENTIFICAT**	
Act Normativ nr. 7., din 13/03/1996 emis de Parlamentul Romaniei ;		
B2	Se notează mențiunea de proprietar neidentificat, rezervă la dispoziția comisiei de fond funciar.	A1

C. Partea III. SARCINI .

Inscrieri privind dezmembramintele dreptului de proprietate, drepturi reale de garanţie şi sarcini	Referinţe
NU SUNT	

Document care conține date cu caracter personal, protejat de prevederile Regulamentului (UE) nr. 679/2016 și Legii 190/2018

Anexa Nr. 1 La Partea I

Teren

Nr cadastral	Suprafaţa (mp)*	Observaţii / Referinţe
	10.854	

* Suprafaţa este determinată in planul de proiecţie Stereo 70.

DETALII LINIARE IMOBIL

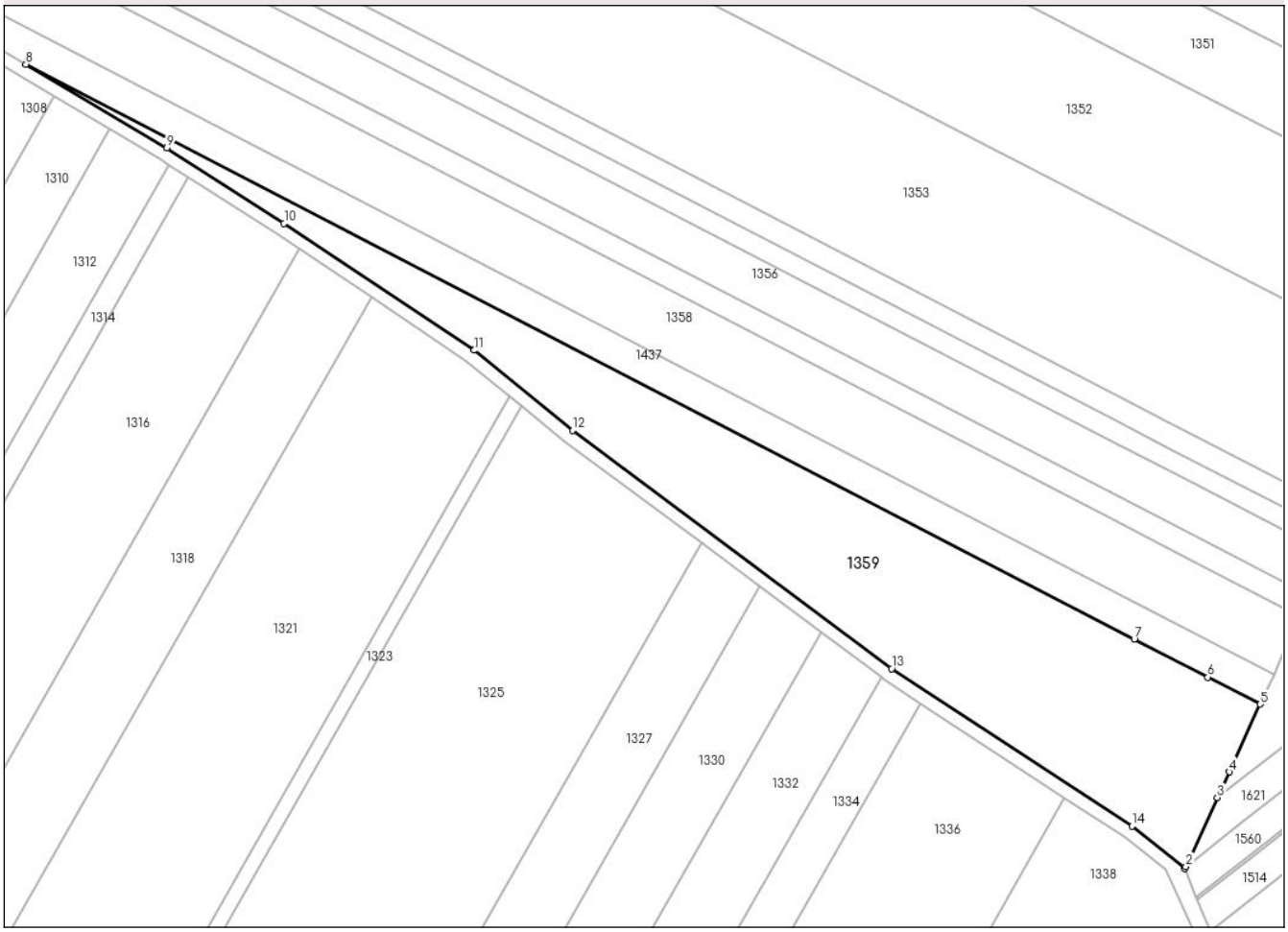

Date referitoare la teren

Crt	Categorie folosință	Intra vilan	Suprafaţa (mp)	Tarla	Parcelă	Nr. topo	Observaţii / Referinţe
1	arabil	NU	9.638	45	450	-	
2	neproductiv	NU	1.005	45	451	-	
3	pasune	NU	211	45	452	-	

Lungime Segmente
1) Valorile lungimilor segmentelor sunt obţinute din proiecţie în plan.

Punct început	X / Y	Punct sfârşit	X / Y	Lungime segment (** (m)
1	614.943,265 727.189,099	2	614.943,584 727.189,796	0.767
2	614.943,584 727.189,796	3	614.953,298 727.210,963	23.29
3	614.953,298 727.210,963	4	614.956,938 727.218,895	8.727
4	614.956,938 727.218,895	5	614.966,493 727.239,719	22.912

Document care conține date cu caracter personal, protejat de prevederile Regulamentului (UE) nr. 679/2016 și Legii 190/2018

Punct început	X / Y	Punct sfârşit	X / Y	Lungime segment (** (m)
5	614.966,493 727.239,719	6	614.950,376 727.248,067	18.151
6	614.950,376 727.248,067	7	614.927,689 727.259,817	25.549
7	614.927,689 727.259,817	8	614.586,086 727.436,739	384.7
8	614.586,086 727.436,739	9	614.629,508 727.411,006	50.474
9	614.629,508 727.411,006	10	614.665,648 727.387,784	42.958
10	614.665,648 727.387,784	11	614.724,253 727.348,687	70.449
11	614.724,253 727.348,687	12	614.754,515 727.324,048	39.024
12	614.754,515 727.324,048	13	614.852,954 727.250,658	122.786
13	614.852,954 727.250,658	14	614.926,943 727.202,157	88.469
14	614.926,943 727.202,157	1	614.943,265 727.189,099	20.903

** Lungimile segmentelor sunt determinate în planul de proiecţie Stereo 70 şi sunt rotunjite la 1 milimetru.
*** Distanţa dintre puncte este formată din segmente cumulate ce sunt mai mici decât valoarea 1 milimetru.

Document care conține date cu caracter personal, protejat de prevederile Regulamentului (UE) nr. 679/2016 și Legii 190/2018

DATE DESPRE IMOBILUL NR. 1360

Oficiul de Cadastru şi Publicitate Imobiliară BOTOSANI
Biroul de Cadastru şi Publicitate Imobiliară Dorohoi

A. Partea I. Descrierea imobilului

TEREN Extravilan

Adresa: Jud. Botosani

Nr. Crt	Nr cadastral Nr. topografic	Suprafaţa* (mp)	Observaţii / Referinţe
A1		46.290	Sector cadastral:60 Teren neimprejmuit;

B. Partea II. Proprietari şi acte

Inscrieri privitoare la dreptul de proprietate şi alte drepturi reale		Referinţe
/		
Act Normativ nr. 7, din 13/03/1996 emis de Parlamentul Romaniei;		
B1	Inscrierea posesiei, drept de PROPRIETATE, dobandit prin Lege, cota actuala 1/1	A1
	1) **NEIDENTIFICAT NEIDENTIFICAT**	
Act Normativ nr. 7., din 13/03/1996 emis de Parlamentul Romaniei ;		
B2	Se notează mențiunea de proprietar neidentificat, rezervă la dispoziția comisiei de fond funciar.	A1

C. Partea III. SARCINI .

Inscrieri privind dezmembramintele dreptului de proprietate, drepturi reale de garanţie şi sarcini	Referinţe
NU SUNT	

Document care conține date cu caracter personal, protejat de prevederile Regulamentului (UE) nr. 679/2016 și Legii 190/2018

Anexa Nr. 1 La Partea I

Teren

Nr cadastral	Suprafaţa (mp)*	Observaţii / Referinţe
	46.290	

* Suprafaţa este determinată in planul de proiecţie Stereo 70.

DETALII LINIARE IMOBIL

Date referitoare la teren

Crt	Categorie folosință	Intra vilan	Suprafaţa (mp)	Tarla	Parcelă	Nr. topo	Observaţii / Referinţe
1	pasune	NU	44.539	45	452	-	
3	pasune	NU	1.159	45	456	-	
4	pasune	NU	592	45	451	-	

Lungime Segmente

1) Valorile lungimilor segmentelor sunt obţinute din proiecţie în plan.

Punct început	X / Y	Punct sfârşit	X / Y	Lungime segment (** (m)
1	615.272,651 727.521,61	2	615.271,076 727.522,65	1.887
3	615.238,917 727.544,435	4	615.215,076 727.562,012	29.62
5	615.183,167 727.582,279	6	615.136,988 727.611,266	54.523
7	615.126,655 727.588,748	8	615.120,938 727.576,289	13.708

Punct început	X / Y	Punct sfârşit	X / Y	Lungime segment (** (m)
2	615.271,076 727.522,65	3	615.238,917 727.544,435	38.843
4	615.215,076 727.562,012	5	615.183,167 727.582,279	37.801
6	615.136,988 727.611,266	7	615.126,655 727.588,748	24.776
8	615.120,938 727.576,289	9	615.118,256 727.570,444	6.431

Document care conține date cu caracter personal, protejat de prevederile Regulamentului (UE) nr. 679/2016 și Legii 190/2018

Punct început	X / Y	Punct sfârşit	X / Y	Lungime segment (** (m)
9	615.118,256 727.570,444	10	615.112,84 727.558,642	12.985
11	615.103,529 727.538,351	12	615.094,239 727.518,107	22.274
13	615.091,153 727.511,382	14	615.084,641 727.497,19	15.615
15	615.064,211 727.452,668	16	615.054,631 727.431,791	22.97
17	615.048,556 727.418,552	18	615.042,819 727.406,051	13.755
19	615.032,638 727.383,864	20	615.014,067 727.343,393	44.528
21	614.993,288 727.298,11	22	614.990,315 727.291,631	7.129
23	614.987,752 727.286,048	24	614.981,807 727.273,092	14.255
25	614.978,839 727.266,624	26	614.972,108 727.251,956	16.139
27	614.970,719 727.248,927	28	614.966,493 727.239,719	10.131
29	614.956,938 727.218,895	30	614.953,298 727.210,963	8.727
31	614.957,996 727.214,655	32	614.999,586 727.247,337	52.895
33	615.282,424 727.469,591	34	615.313,448 727.493,97	39.457
35	615.305,438 727.499,962	1	615.272,651 727.521,61	39.289

Punct început	X / Y	Punct sfârşit	X / Y	Lungime segment (** (m)
10	615.112,84 727.558,642	11	615.103,529 727.538,351	22.325
12	615.094,239 727.518,107	13	615.091,153 727.511,382	7.399
14	615.084,641 727.497,19	15	615.064,211 727.452,668	48.986
16	615.054,631 727.431,791	17	615.048,556 727.418,552	14.566
18	615.042,819 727.406,051	19	615.032,638 727.383,864	24.411
20	615.014,067 727.343,393	21	614.993,288 727.298,11	49.823
22	614.990,315 727.291,631	23	614.987,752 727.286,048	6.143
24	614.981,807 727.273,092	25	614.978,839 727.266,624	7.116
26	614.972,108 727.251,956	27	614.970,719 727.248,927	3.332
28	614.966,493 727.239,719	29	614.956,938 727.218,895	22.912
30	614.953,298 727.210,963	31	614.957,996 727.214,655	5.975
32	614.999,586 727.247,337	33	615.282,424 727.469,591	359.714
34	615.313,448 727.493,97	35	615.305,438 727.499,962	10.003

** Lungimile segmentelor sunt determinate în planul de proiecţie Stereo 70 şi sunt rotunjite la 1 milimetru.
*** Distanţa dintre puncte este formată din segmente cumulate ce sunt mai mici decât valoarea 1 milimetru.

Document care conține date cu caracter personal, protejat de prevederile Regulamentului (UE) nr. 679/2016 și Legii 190/2018

DATE DESPRE IMOBILUL NR. 1361

Oficiul de Cadastru şi Publicitate Imobiliară BOTOSANI
Biroul de Cadastru şi Publicitate Imobiliară Dorohoi

A. Partea I. Descrierea imobilului

TEREN Extravilan

Adresa: Jud. Botosani

Nr. Crt	Nr cadastral Nr. topografic	Suprafaţa* (mp)	Observaţii / Referinţe
A1		18.119	Sector cadastral:60 Teren neimprejmuit;

B. Partea II. Proprietari şi acte

Inscrieri privitoare la dreptul de proprietate şi alte drepturi reale		Referinţe
/		
Act Normativ nr. 7, din 13/03/1996 emis de Parlamentul Romaniei;		
B1	Inscrierea posesiei, drept de PROPRIETATE, dobandit prin Lege, cota actuala 1/1	A1
	1) **NEIDENTIFICAT NEIDENTIFICAT**	
Act Normativ nr. 7., din 13/03/1996 emis de Parlamentul Romaniei ;		
B2	Se notează mențiunea de proprietar neidentificat, rezervă la dispoziția comisiei de fond funciar.	A1

C. Partea III. SARCINI .

Inscrieri privind dezmembramintele dreptului de proprietate, drepturi reale de garanţie şi sarcini	Referinţe
NU SUNT	

Document care conține date cu caracter personal, protejat de prevederile Regulamentului (UE) nr. 679/2016 și Legii 190/2018

Anexa Nr. 1 La Partea I

Teren

Nr cadastral	Suprafaţa (mp)*	Observaţii / Referinţe
	18.119	

* Suprafaţa este determinată in planul de proiecţie Stereo 70.

DETALII LINIARE IMOBIL

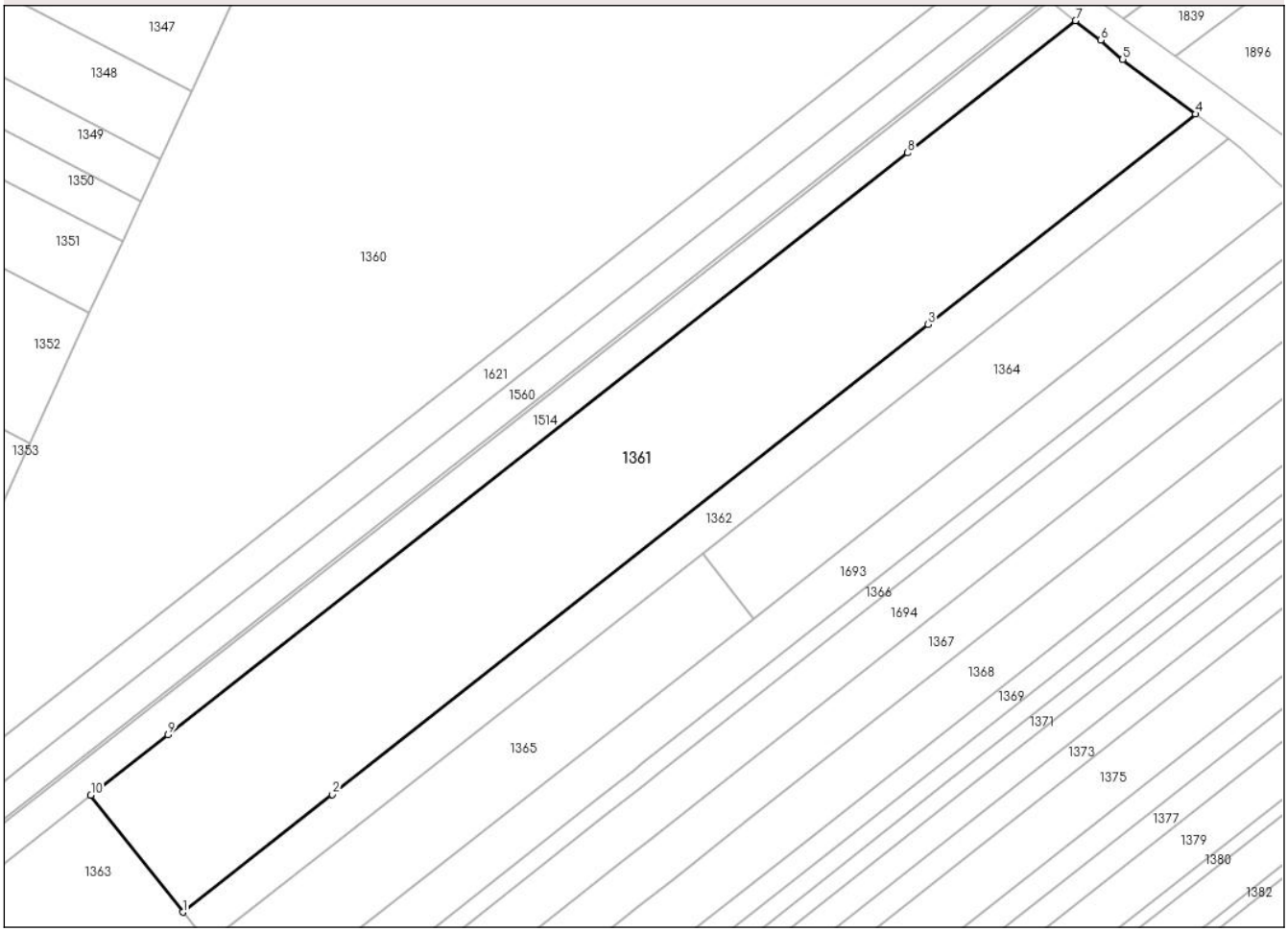

Date referitoare la teren

Crt	Categorie folosință	Intra vilan	Suprafaţa (mp)	Tarla	Parcelă	Nr. topo	Observaţii / Referinţe
1	pasune	NU	2.567	45	451	-	
2	pasune	NU	11.412	45	452	-	
3	pasune	NU	4.140	45	456	-	

Lungime Segmente
1) Valorile lungimilor segmentelor sunt obţinute din proiecţie în plan.

Punct început	X / Y	Punct sfârşit	X / Y	Lungime segment (** (m)
1	615.061,583 727.198,044	2	615.107,986 727.234,58	59.06
2	615.107,986 727.234,58	3	615.293,106 727.380,337	235.615
3	615.293,106 727.380,337	4	615.376,073 727.445,662	105.598
4	615.376,073 727.445,662	5	615.353,53 727.462,618	28.208

Document care conține date cu caracter personal, protejat de prevederile Regulamentului (UE) nr. 679/2016 și Legii 190/2018

Punct început	X / Y	Punct sfârşit	X / Y	Lungime segment (** (m)
5	615.353,53 727.462,618	6	615.346,663 727.468,544	9.07
6	615.346,663 727.468,544	7	615.338,88 727.474,609	9.867
7	615.338,88 727.474,609	8	615.286,714 727.433,617	66.345
8	615.286,714 727.433,617	9	615.057,023 727.253,126	292.121
9	615.057,023 727.253,126	10	615.033,048 727.234,286	30.492
10	615.033,048 727.234,286	1	615.061,583 727.198,044	46.127

** Lungimile segmentelor sunt determinate în planul de proiecţie Stereo 70 şi sunt rotunjite la 1 milimetru.
*** Distanţa dintre puncte este formată din segmente cumulate ce sunt mai mici decât valoarea 1 milimetru.

Document care conține date cu caracter personal, protejat de prevederile Regulamentului (UE) nr. 679/2016 și Legii 190/2018

DATE DESPRE IMOBILUL NR. 1362

Oficiul de Cadastru şi Publicitate Imobiliară BOTOSANI
Biroul de Cadastru şi Publicitate Imobiliară Dorohoi

A. Partea I. Descrierea imobilului

TEREN Extravilan

Adresa: Jud. Botosani

Nr. Crt	Nr cadastral Nr. topografic	Suprafaţa* (mp)	Observaţii / Referinţe
A1		5.000	Sector cadastral:60 Teren neimprejmuit;

B. Partea II. Proprietari şi acte

Inscrieri privitoare la dreptul de proprietate şi alte drepturi reale		Referinţe
/		
Act Administrativ nr. 2394, din 05/03/1992 emis de Comisia Judeteana Botosani;		
B1	Intabulare, drept de PROPRIETATE, dobandit prin Reconstituire, cota actuala 1/1	A1
	1) **SLAVNICU MARIA**, Lipsă CNP, bun propriu.	

C. Partea III. SARCINI .

Inscrieri privind dezmembramintele dreptului de proprietate, drepturi reale de garanţie şi sarcini	Referinţe
NU SUNT	

Document care conține date cu caracter personal, protejat de prevederile Regulamentului (UE) nr. 679/2016 și Legii 190/2018

Anexa Nr. 1 La Partea I

Teren

Nr cadastral	Suprafaţa (mp)*	Observaţii / Referinţe
	5.000	

* Suprafaţa este determinată in planul de proiecţie Stereo 70.

DETALII LINIARE IMOBIL

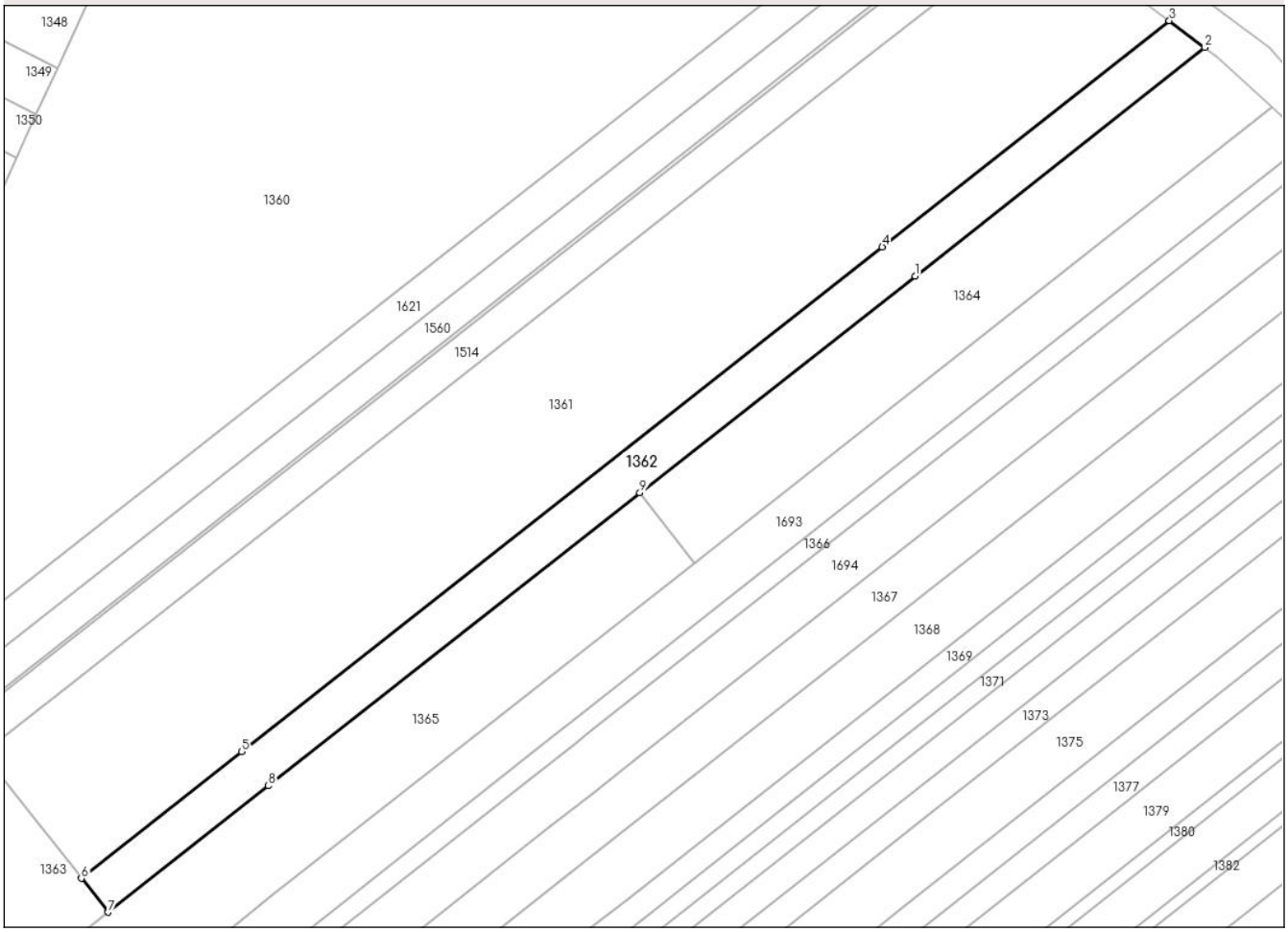

Date referitoare la teren

Crt	Categorie folosință	Intra vilan	Suprafaţa (mp)	Tarla	Parcelă	Nr. topo	Observaţii / Referinţe
1	pasune	NU	734	45	451/17	-	
2	pasune	NU	2.946	45	452/108	-	
3	pasune	NU	1.320	45	456/6	-	

Lungime Segmente
1) Valorile lungimilor segmentelor sunt obţinute din proiecţie în plan.

Punct început	X / Y	Punct sfârşit	X / Y	Lungime segment (** (m)
1	615.302,572 727.371,957	2	615.386,358 727.437,927	106.64
2	615.386,358 727.437,927	3	615.376,073 727.445,662	12.869
3	615.376,073 727.445,662	4	615.293,106 727.380,337	105.598
4	615.293,106 727.380,337	5	615.107,986 727.234,58	235.615

Document care conține date cu caracter personal, protejat de prevederile Regulamentului (UE) nr. 679/2016 și Legii 190/2018

Punct început	X / Y	Punct sfârşit	X / Y	Lungime segment (** (m)
5	615.107,986 727.234,58	6	615.061,583 727.198,044	59.06
6	615.061,583 727.198,044	7	615.069,279 727.188,27	12.44
7	615.069,279 727.188,27	8	615.115,63 727.224,765	58.994
8	615.115,63 727.224,765	9	615.223,04 727.309,336	136.708
9	615.223,04 727.309,336	1	615.302,572 727.371,957	101.226

** Lungimile segmentelor sunt determinate în planul de proiecţie Stereo 70 şi sunt rotunjite la 1 milimetru.
*** Distanţa dintre puncte este formată din segmente cumulate ce sunt mai mici decât valoarea 1 milimetru.

Document care conține date cu caracter personal, protejat de prevederile Regulamentului (UE) nr. 679/2016 și Legii 190/2018

DATE DESPRE IMOBILUL NR. 1363

Oficiul de Cadastru şi Publicitate Imobiliară BOTOSANI
Biroul de Cadastru şi Publicitate Imobiliară Dorohoi

A. Partea I. Descrierea imobilului

TEREN Extravilan

Adresa: Jud. Botosani

Nr. Crt	Nr cadastral Nr. topografic	Suprafaţa* (mp)	Observaţii / Referinţe
A1		8.900	Sector cadastral:60 Teren neimprejmuit; Conform titlului de proprietate, imobilul este situat in pc 450/161, 452/169, 451/16.

B. Partea II. Proprietari şi acte

Inscrieri privitoare la dreptul de proprietate şi alte drepturi reale		Referinţe
/		
Act Administrativ nr. 164334, din 15/02/2021 emis de Comisia Judeteana Botosani;		
B1	Intabulare, drept de PROPRIETATE, dobandit prin Reconstituire, cota actuala 1/1	A1
	1) **ADAM ELENA**, Lipsă CNP. 2) **CARP VIORICA**, Lipsă CNP, bun comun.	

C. Partea III. SARCINI .

Inscrieri privind dezmembramintele dreptului de proprietate, drepturi reale de garanţie şi sarcini	Referinţe
NU SUNT	

Document care conține date cu caracter personal, protejat de prevederile Regulamentului (UE) nr. 679/2016 și Legii 190/2018

Anexa Nr. 1 La Partea I

Teren

Nr cadastral	Suprafaţa (mp)*	Observaţii / Referinţe
	8.900	Conform titlului de proprietate, imobilul este situat in pc 450/161, 452/169, 451/16.

* Suprafaţa este determinată in planul de proiecţie Stereo 70.

DETALII LINIARE IMOBIL

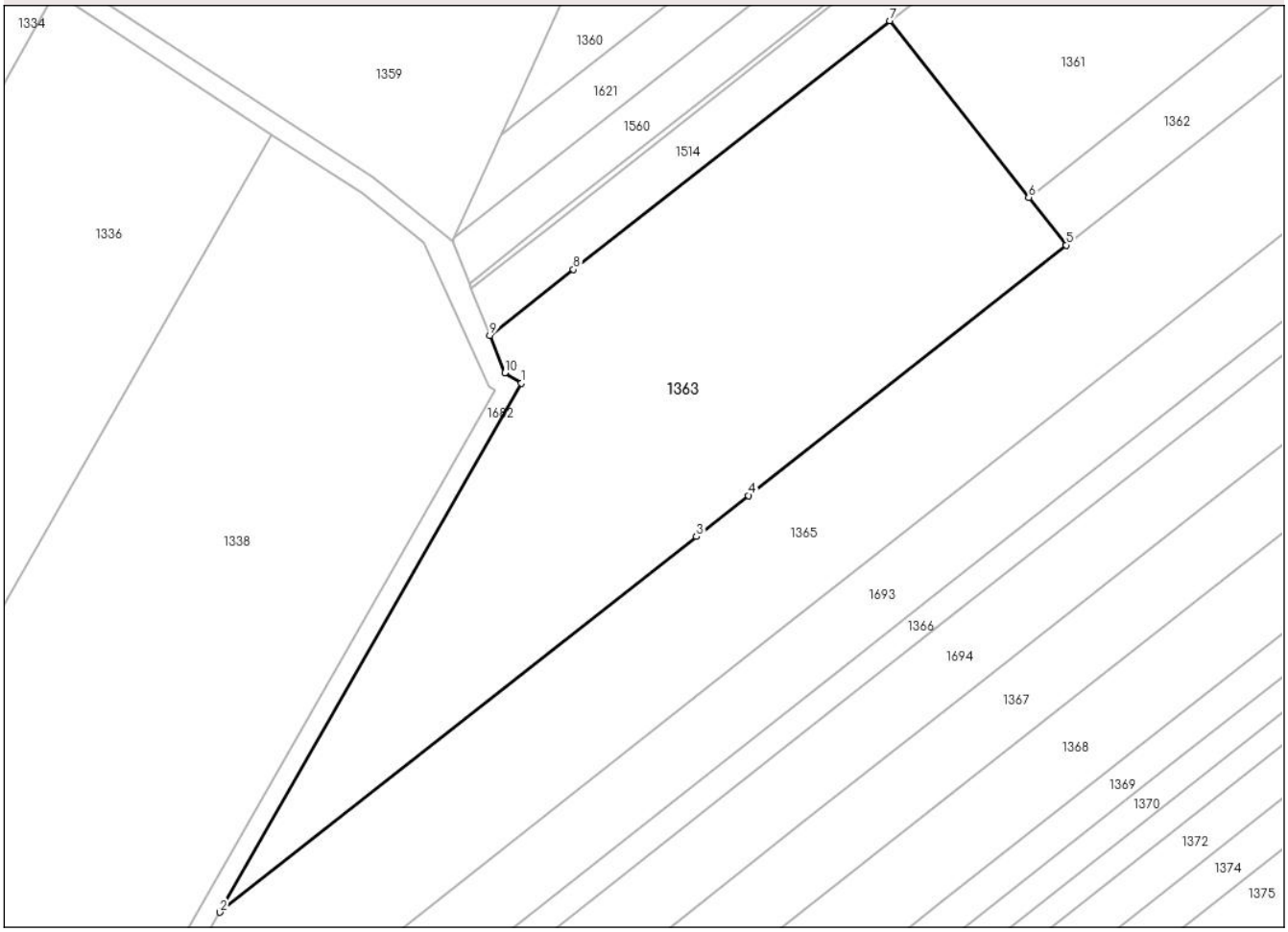

Date referitoare la teren

Crt	Categorie folosință	Intra vilan	Suprafaţa (mp)	Tarla	Parcelă	Nr. topo	Observaţii / Referinţe
1	arabil	NU	2.978	45	450/161	-	
2	neproductiv	NU	1.109	45	451/16	-	
3	pasune	NU	4.813	45	451/16	-	

Lungime Segmente
1) Valorile lungimilor segmentelor sunt obţinute din proiecţie în plan.

Punct început	X / Y	Punct sfârşit	X / Y	Lungime segment (** (m)
1	614.957,433 727.159,971	2	614.895,513 727.051,454	124.94
2	614.895,513 727.051,454	3	614.993,351 727.128,487	124.525
3	614.993,351 727.128,487	4	615.004,041 727.136,904	13.606
4	615.004,041 727.136,904	5	615.069,279 727.188,27	83.033

Document care conține date cu caracter personal, protejat de prevederile Regulamentului (UE) nr. 679/2016 și Legii 190/2018

Punct început	X / Y	Punct sfârşit	X / Y	Lungime segment (** (m)
5	615.069,279 727.188,27	6	615.061,583 727.198,044	12.44
6	615.061,583 727.198,044	7	615.033,048 727.234,286	46.127
7	615.033,048 727.234,286	8	614.968,121 727.183,267	82.574
8	614.968,121 727.183,267	9	614.950,944 727.169,769	21.846
9	614.950,944 727.169,769	10	614.954,0 727.162,078	8.276
10	614.954,0 727.162,078	1	614.957,433 727.159,971	4.028

** Lungimile segmentelor sunt determinate în planul de proiecţie Stereo 70 şi sunt rotunjite la 1 milimetru.
*** Distanţa dintre puncte este formată din segmente cumulate ce sunt mai mici decât valoarea 1 milimetru.

Document care conține date cu caracter personal, protejat de prevederile Regulamentului (UE) nr. 679/2016 și Legii 190/2018

DATE DESPRE IMOBILUL NR. 1364

Oficiul de Cadastru şi Publicitate Imobiliară BOTOSANI
Biroul de Cadastru şi Publicitate Imobiliară Dorohoi

A. Partea I. Descrierea imobilului

TEREN Extravilan

Adresa: Jud. Botosani

Nr. Crt	Nr cadastral Nr. topografic	Suprafaţa* (mp)	Observaţii / Referinţe
A1		5.400	Sector cadastral:60 Teren neimprejmuit; Conform titlului de proprietate, imobilul este situat in pc 452/107.

B. Partea II. Proprietari şi acte

Inscrieri privitoare la dreptul de proprietate şi alte drepturi reale		Referinţe
/		
Act Administrativ nr. 114262, din 02/04/2004 emis de Comisia Judeteana Botosani;		
B1	Intabulare, drept de PROPRIETATE, dobandit prin Reconstituire, cota actuala 1/1	A1
	1) **ANDRIOAIE IOAN**, Lipsă CNP, bun propriu.	

C. Partea III. SARCINI .

Inscrieri privind dezmembramintele dreptului de proprietate, drepturi reale de garanţie şi sarcini	Referinţe
NU SUNT	

Document care conține date cu caracter personal, protejat de prevederile Regulamentului (UE) nr. 679/2016 și Legii 190/2018

Anexa Nr. 1 La Partea I

Teren

Nr cadastral	Suprafaţa (mp)*	Observaţii / Referinţe
	5.400	Conform titlului de proprietate, imobilul este situat in pc 452/107.

* Suprafaţa este determinată in planul de proiecţie Stereo 70.

DETALII LINIARE IMOBIL

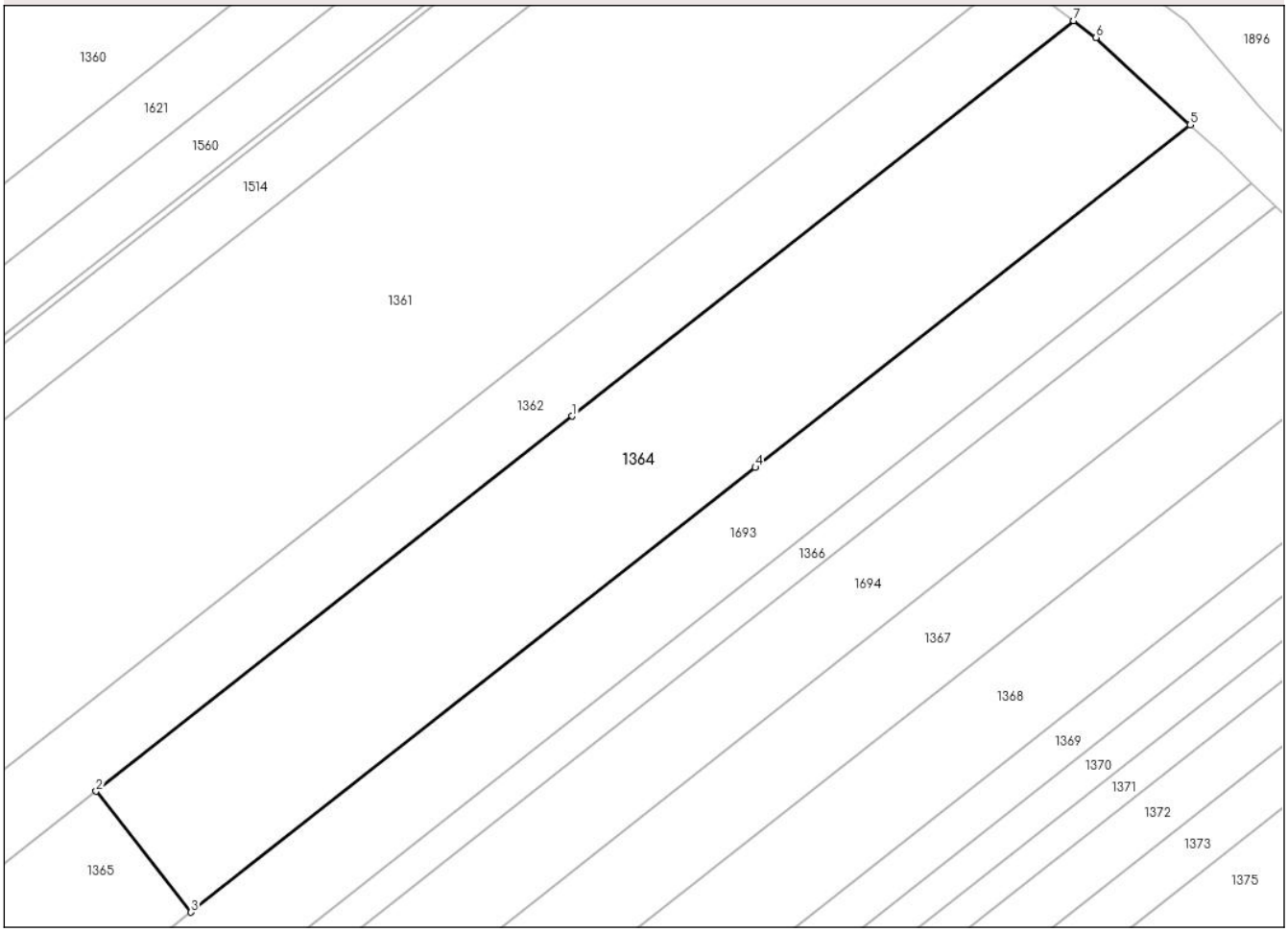

Date referitoare la teren

Crt	Categorie folosință	Intra vilan	Suprafaţa (mp)	Tarla	Parcelă	Nr. topo	Observaţii / Referinţe
1	pasune	NU	2.836	45	452/107	-	
2	pasune	NU	2.564	45	456/6	-	

Lungime Segmente
1) Valorile lungimilor segmentelor sunt obţinute din proiecţie în plan.

Punct început	X / Y	Punct sfârşit	X / Y	Lungime segment (** (m)
1	615.302,572 727.371,957	2	615.223,04 727.309,336	101.226
2	615.223,04 727.309,336	3	615.238,922 727.289,164	25.674
3	615.238,922 727.289,164	4	615.333,178 727.363,378	119.966
4	615.333,178 727.363,378	5	615.405,806 727.420,562	92.438

Document care conține date cu caracter personal, protejat de prevederile Regulamentului (UE) nr. 679/2016 și Legii 190/2018

Punct început	X / Y	Punct sfârşit	X / Y	Lungime segment (** (m)
5	615.405,806 727.420,562	6	615.390,087 727.435,122	21.426
6	615.390,087 727.435,122	7	615.386,358 727.437,927	4.666
7	615.386,358 727.437,927	1	615.302,572 727.371,957	106.64

** Lungimile segmentelor sunt determinate în planul de proiecţie Stereo 70 şi sunt rotunjite la 1 milimetru.
*** Distanţa dintre puncte este formată din segmente cumulate ce sunt mai mici decât valoarea 1 milimetru.

Document care conține date cu caracter personal, protejat de prevederile Regulamentului (UE) nr. 679/2016 și Legii 190/2018

DATE DESPRE IMOBILUL NR. 1365

Oficiul de Cadastru şi Publicitate Imobiliară BOTOSANI
Biroul de Cadastru şi Publicitate Imobiliară Dorohoi

A. Partea I. Descrierea imobilului

TEREN Extravilan

Adresa: Jud. Botosani

Nr. Crt	Nr cadastral Nr. topografic	Suprafaţa* (mp)	Observaţii / Referinţe
A1		11.515	Sector cadastral:60 Teren neimprejmuit;

B. Partea II. Proprietari şi acte

Inscrieri privitoare la dreptul de proprietate şi alte drepturi reale		Referinţe
/		
Act Administrativ nr. 130174, din 24/02/2003 emis de Comisia Judeteana Botosani;		
B1	Intabulare, drept de PROPRIETATE, dobandit prin Reconstituire, cota actuala 1/1	A1
	1) **APARASCHIVEI EMILIA**, Lipsă CNP, bun propriu.	

C. Partea III. SARCINI .

Inscrieri privind dezmembramintele dreptului de proprietate, drepturi reale de garanţie şi sarcini	Referinţe
NU SUNT	

Document care conține date cu caracter personal, protejat de prevederile Regulamentului (UE) nr. 679/2016 și Legii 190/2018

Anexa Nr. 1 La Partea I

Teren

Nr cadastral	Suprafaţa (mp)*	Observaţii / Referinţe
	11.515	

* Suprafaţa este determinată in planul de proiecţie Stereo 70.

DETALII LINIARE IMOBIL

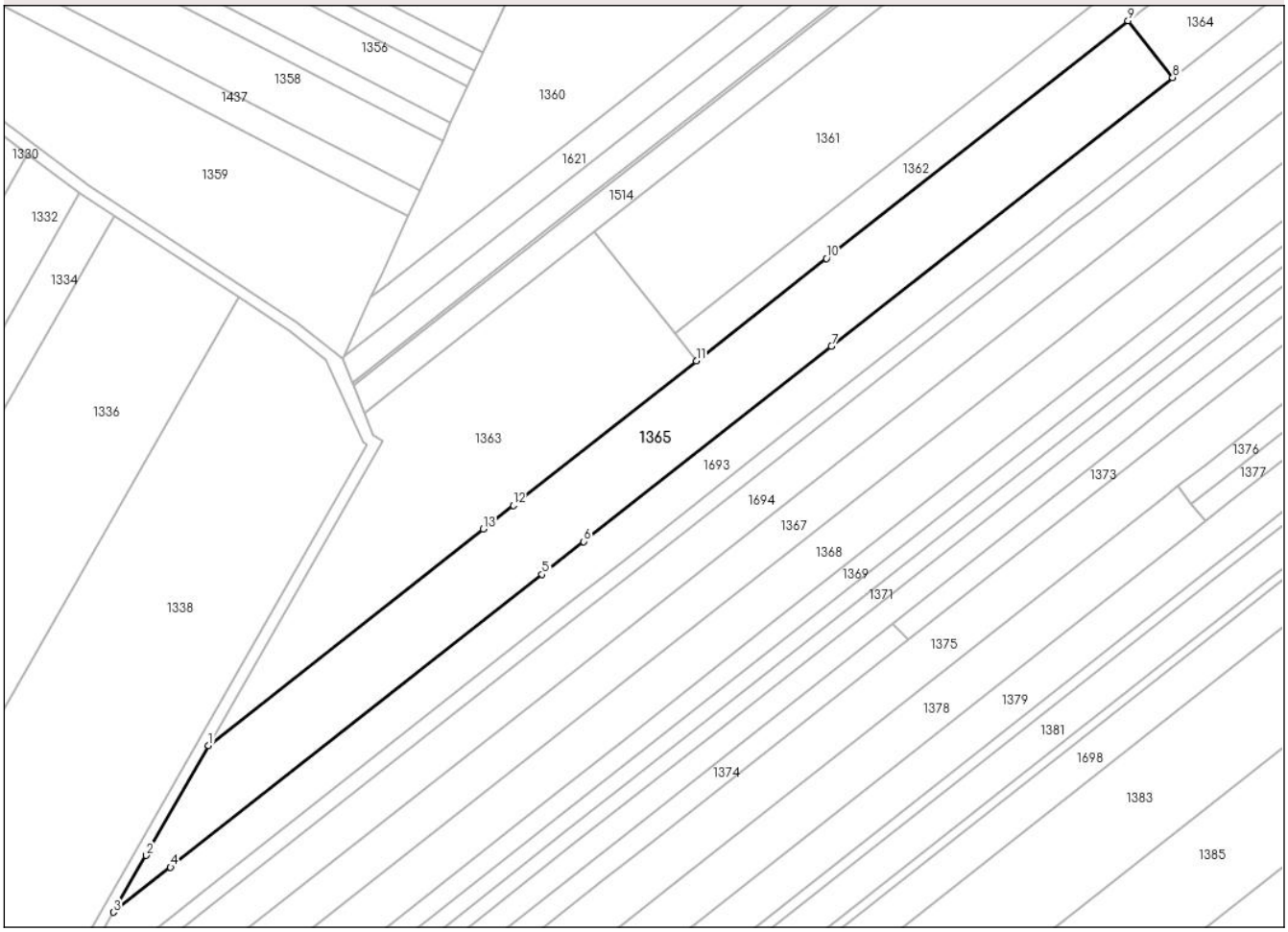

Date referitoare la teren

Crt	Categorie folosință	Intra vilan	Suprafaţa (mp)	Tarla	Parcelă	Nr. topo	Observaţii / Referinţe
1	pasune	NU	113	45	452/150	-	
2	arabil	NU	3.978	45	450/160	-	
3	neproductiv	NU	419	45	451/14	-	
4	pasune	NU	3.458	45	451/14	-	
5	pasune	NU	3.547	45	452/170	-	

Lungime Segmente
1) Valorile lungimilor segmentelor sunt obţinute din proiecţie în plan.

Punct început	X / Y	Punct sfârşit	X / Y	Lungime segment (** (m)
1	614.895,513 727.051,454	2	614.873,199 727.012,346	45.026
2	614.873,199 727.012,346	3	614.861,658 726.992,121	23.286

Document care conține date cu caracter personal, protejat de prevederile Regulamentului (UE) nr. 679/2016 și Legii 190/2018

Punct început	X / Y	Punct sfârşit	X / Y	Lungime segment (** (m)
3	614.861,658 726.992,121	4	614.881,966 727.008,11	25.847
4	614.881,966 727.008,11	5	615.014,334 727.112,332	168.474
5	615.014,334 727.112,332	6	615.029,161 727.124,006	18.871
6	615.029,161 727.124,006	7	615.117,416 727.193,495	112.328
7	615.117,416 727.193,495	8	615.238,922 727.289,164	154.649
8	615.238,922 727.289,164	9	615.223,04 727.309,336	25.674
9	615.223,04 727.309,336	10	615.115,63 727.224,765	136.708
10	615.115,63 727.224,765	11	615.069,279 727.188,27	58.994
11	615.069,279 727.188,27	12	615.004,041 727.136,904	83.033
12	615.004,041 727.136,904	13	614.993,351 727.128,487	13.606
13	614.993,351 727.128,487	1	614.895,513 727.051,454	124.525

** Lungimile segmentelor sunt determinate în planul de proiecţie Stereo 70 şi sunt rotunjite la 1 milimetru.
*** Distanţa dintre puncte este formată din segmente cumulate ce sunt mai mici decât valoarea 1 milimetru.

Document care conține date cu caracter personal, protejat de prevederile Regulamentului (UE) nr. 679/2016 și Legii 190/2018

DATE DESPRE IMOBILUL NR. 1366

Oficiul de Cadastru şi Publicitate Imobiliară BOTOSANI
Biroul de Cadastru şi Publicitate Imobiliară Dorohoi

A. Partea I. Descrierea imobilului

TEREN Extravilan

Adresa: Jud. Botosani

Nr. Crt	Nr cadastral Nr. topografic	Suprafaţa* (mp)	Observaţii / Referinţe
A1		4.000	Sector cadastral:60 Teren neimprejmuit;

B. Partea II. Proprietari şi acte

Inscrieri privitoare la dreptul de proprietate şi alte drepturi reale		Referinţe
/		
Act Normativ nr. 7, din 13/03/1996 emis de Parlamentul Romaniei;		
B1	Inscrierea posesiei, drept de PROPRIETATE, dobandit prin Lege, cota actuala 1/1	A1
	1) **NEIDENTIFICAT NEIDENTIFICAT**	
Act Normativ nr. 7., din 13/03/1996 emis de Parlamentul Romaniei ;		
B2	Se notează mențiunea de proprietar neidentificat, rezervă la dispoziția comisiei de fond funciar.	A1

C. Partea III. SARCINI .

Inscrieri privind dezmembramintele dreptului de proprietate, drepturi reale de garanţie şi sarcini	Referinţe
NU SUNT	

Document care conține date cu caracter personal, protejat de prevederile Regulamentului (UE) nr. 679/2016 și Legii 190/2018

Anexa Nr. 1 La Partea I

Teren

Nr cadastral	Suprafaţa (mp)*	Observaţii / Referinţe
	4.000	

* Suprafaţa este determinată in planul de proiecţie Stereo 70.

DETALII LINIARE IMOBIL

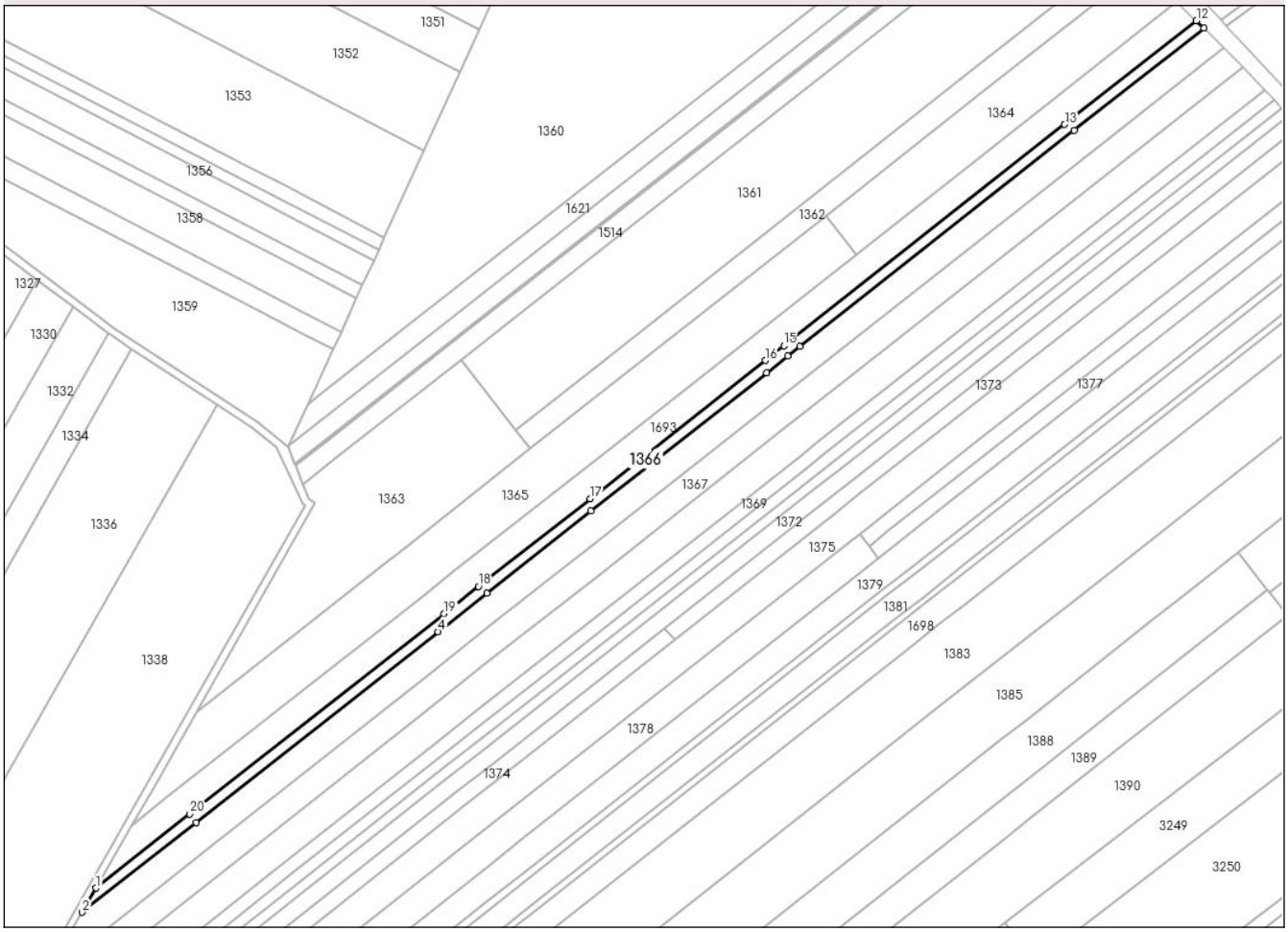

Date referitoare la teren

Crt	Categorie folosință	Intra vilan	Suprafaţa (mp)	Tarla	Parcelă	Nr. topo	Observaţii / Referinţe
1	pasune	NU	374	45	452	-	
2	arabil	NU	894	45	450	-	
3	neproductiv	NU	152	45	451	-	
4	pasune	NU	386	45	451	-	
5	pasune	NU	632	45	452	-	
6	neproductiv	NU	72	45	453	-	
7	pasune	NU	32	45	454	-	
8	pasune	NU	988	45	452	-	
9	pasune	NU	470	45	456	-	

Document care conține date cu caracter personal, protejat de prevederile Regulamentului (UE) nr. 679/2016 și Legii 190/2018

Lungime Segmente
1) Valorile lungimilor segmentelor sunt obţinute din proiecţie în plan.

Punct început	X / Y	Punct sfârşit	X / Y	Lungime segment (** (m)
1	614.843,111 726.959,616	2	614.835,948 726.947,062	14.454
2	614.835,948 726.947,062	3	614.895,204 726.993,719	75.42
3	614.895,204 726.993,719	4	615.021,289 727.092,993	160.477
4	615.021,289 727.092,993	5	615.046,739 727.113,031	32.392
5	615.046,739 727.113,031	6	615.100,854 727.155,64	68.876
6	615.100,854 727.155,64	7	615.192,34 727.227,672	116.44
7	615.192,34 727.227,672	8	615.203,443 727.236,414	14.131
8	615.203,443 727.236,414	9	615.209,604 727.241,265	7.842
9	615.209,604 727.241,265	10	615.352,519 727.353,791	181.898
10	615.352,519 727.353,791	11	615.420,053 727.406,965	85.955
11	615.420,053 727.406,965	12	615.416,119 727.410,781	5.481
12	615.416,119 727.410,781	13	615.347,551 727.356,793	87.271
13	615.347,551 727.356,793	14	615.204,521 727.244,177	182.044
14	615.204,521 727.244,177	15	615.201,358 727.241,686	4.026
15	615.201,358 727.241,686	16	615.191,648 727.234,041	12.358
16	615.191,648 727.234,041	17	615.100,333 727.162,143	116.223
17	615.100,333 727.162,143	18	615.042,314 727.116,461	73.845
18	615.042,314 727.116,461	19	615.024,447 727.102,393	22.741
19	615.024,447 727.102,393	20	614.891,997 726.998,107	168.578
20	614.891,997 726.998,107	1	614.843,111 726.959,616	62.221

** Lungimile segmentelor sunt determinate în planul de proiecţie Stereo 70 şi sunt rotunjite la 1 milimetru.
*** Distanţa dintre puncte este formată din segmente cumulate ce sunt mai mici decât valoarea 1 milimetru.

Document care conține date cu caracter personal, protejat de prevederile Regulamentului (UE) nr. 679/2016 și Legii 190/2018

DATE DESPRE IMOBILUL NR. 1367

Oficiul de Cadastru şi Publicitate Imobiliară BOTOSANI
Biroul de Cadastru şi Publicitate Imobiliară Dorohoi

A. Partea I. Descrierea imobilului

TEREN Extravilan

Adresa: Jud. Botosani

Nr. Crt	Nr cadastral Nr. topografic	Suprafaţa* (mp)	Observaţii / Referinţe
A1		10.873	Sector cadastral:60 Teren neimprejmuit; Conform titlului de proprietate, imobilul este situat in pc 450/97, 451/4, 452/171.

B. Partea II. Proprietari şi acte

Inscrieri privitoare la dreptul de proprietate şi alte drepturi reale		Referinţe
/		
Act Administrativ nr. 141889, din 30/11/2003 emis de Comisia Judeteana Botosani;		
B1	Intabulare, drept de PROPRIETATE, dobandit prin Reconstituire, cota actuala 1/1	A1
	1) **BUZDUGAN AUREL**, Lipsă CNP, bun propriu.	

C. Partea III. SARCINI .

Inscrieri privind dezmembramintele dreptului de proprietate, drepturi reale de garanţie şi sarcini	Referinţe
NU SUNT	

Document care conține date cu caracter personal, protejat de prevederile Regulamentului (UE) nr. 679/2016 și Legii 190/2018

Anexa Nr. 1 La Partea I

Teren

Nr cadastral	Suprafaţa (mp)*	Observaţii / Referinţe
	10.873	Conform titlului de proprietate, imobilul este situat in pc 450/97, 451/4, 452/171.

* Suprafaţa este determinată in planul de proiecţie Stereo 70.

DETALII LINIARE IMOBIL

Date referitoare la teren

Crt	Categorie folosință	Intra vilan	Suprafaţa (mp)	Tarla	Parcelă	Nr. topo	Observaţii / Referinţe
1	pasune	NU	1.447	45	452/171	-	
2	arabil	NU	1.875	45	450/97	-	
3	neproductiv	NU	601	45	451/4	-	
4	pasune	NU	984	45	451/4	-	
5	pasune	NU	1.734	45	452/171	-	
6	neproductiv	NU	207	45	453	-	
7	pasune	NU	329	45	454	-	
8	pasune	NU	3.182	45	452/171	-	
9	pasune	NU	514	45	456	-	

Document care conține date cu caracter personal, protejat de prevederile Regulamentului (UE) nr. 679/2016 și Legii 190/2018

Lungime Segmente
1) Valorile lungimilor segmentelor sunt obţinute din proiecţie în plan.

Punct început	X / Y	Punct sfârşit	X / Y	Lungime segment (** (m)
1	615.435,773 727.391,353	2	615.431,226 727.396,124	6.591
3	615.430,526 727.396,803	4	615.367,404 727.347,103	80.34
5	615.223,137 727.233,513	6	615.208,994 727.222,377	18.001
7	615.197,162 727.213,061	8	615.102,515 727.138,54	120.463
9	615.051,19 727.098,128	10	615.015,858 727.070,309	44.969
11	614.903,745 726.982,035	12	614.825,609 726.920,515	99.448
13	614.835,802 726.910,56	14	614.918,771 726.975,887	105.601
15	615.015,209 727.051,819	16	615.046,738 727.076,643	40.129
17	615.104,801 727.122,36	18	615.202,825 727.199,541	124.762
19	615.214,198 727.208,495	20	615.237,125 727.226,547	29.181
21	615.440,345 727.386,555	1	615.435,773 727.391,353	6.628

Punct început	X / Y	Punct sfârşit	X / Y	Lungime segment (** (m)
2	615.431,226 727.396,124	3	615.430,526 727.396,803	0.975
4	615.367,404 727.347,103	5	615.223,137 727.233,513	183.618
6	615.208,994 727.222,377	7	615.197,162 727.213,061	15.059
8	615.102,515 727.138,54	9	615.051,19 727.098,128	65.325
10	615.015,858 727.070,309	11	614.903,745 726.982,035	142.694
12	614.825,609 726.920,515	13	614.835,802 726.910,56	14.248
14	614.918,771 726.975,887	15	615.015,209 727.051,819	122.743
16	615.046,738 727.076,643	17	615.104,801 727.122,36	73.901
18	615.202,825 727.199,541	19	615.214,198 727.208,495	14.475
20	615.237,125 727.226,547	21	615.440,345 727.386,555	258.652

** Lungimile segmentelor sunt determinate în planul de proiecţie Stereo 70 şi sunt rotunjite la 1 milimetru.
*** Distanţa dintre puncte este formată din segmente cumulate ce sunt mai mici decât valoarea 1 milimetru.

Document care conține date cu caracter personal, protejat de prevederile Regulamentului (UE) nr. 679/2016 și Legii 190/2018

DATE DESPRE IMOBILUL NR. 1368

Oficiul de Cadastru şi Publicitate Imobiliară BOTOSANI
Biroul de Cadastru şi Publicitate Imobiliară Dorohoi

A. Partea I. Descrierea imobilului

TEREN Extravilan

Adresa: Jud. Botosani

Nr. Crt	Nr cadastral Nr. topografic	Suprafaţa* (mp)	Observaţii / Referinţe
A1	53188	12.500	Sector cadastral:60 Teren neimprejmuit; Conform titlului de proprietate, imobilul este situat in pc 451/15, 450/155, 452/32, 452/60.

B. Partea II. Proprietari şi acte

Inscrieri privitoare la dreptul de proprietate şi alte drepturi reale		Referinţe
39149 / 17/11/2022		
Act Notarial nr. 6655, din 16/11/2022 emis de SPN Anței si Asociații;		
B3	Intabulare, drept de PROPRIETATE, dobandit prin Conventie, cota actuala 1/1, cota initiala 1/1	A1
	1) **STREDIE MIHAI**, căsătorit cu 2) **STREDIE EMANUELA**, bun comun	
9502 / 27/03/2024		
Act Notarial nr. 231, din 25/03/2024 emis de BIN 'Puşcaşu Ioana – Cristina' Darabani;		
B4	se notează interdicțiile de înstrăinare, grevare, închiriere, dezmembrare, demolare, construire și alipire	A1
	1) **VISTA BANK (ROMANIA) S.A.**, CIF:10556861	

C. Partea III. SARCINI

Inscrieri privind dezmembramintele dreptului de proprietate, drepturi reale de garanţie şi sarcini		Referinţe
9502 / 27/03/2024		
Act Notarial nr. 231, din 25/03/2024 emis de BIN 'Puşcaşu Ioana – Cristina' Darabani;		
C1	Intabulare, drept de IPOTECA, Valoare:3300000 LEIși celelalte obligații aferente creditului	A1
	1) **VISTA BANK (ROMANIA) S.A.**, CIF:10556861	

Document care conține date cu caracter personal, protejat de prevederile Regulamentului (UE) nr. 679/2016 și Legii 190/2018

Anexa Nr. 1 La Partea I

Teren

Nr cadastral	Suprafaţa (mp)*	Observaţii / Referinţe
53188	12.500	Conform titlului de proprietate, imobilul este situat in pc 451/15, 450/155, 452/32, 452/60.

* Suprafaţa este determinată in planul de proiecţie Stereo 70.

DETALII LINIARE IMOBIL

Date referitoare la teren

Crt	Categorie folosință	Intra vilan	Suprafaţa (mp)	Tarla	Parcelă	Nr. topo	Observaţii / Referinţe
1	pasune	NU	1.775	45	452/32	-	
2	arabil	NU	1.828	45	450/155	-	
3	neproductiv	NU	591	45	451/15	-	
4	pasune	NU	1.179	45	451/15	-	
5	pasune	NU	2.158	45	452/60	-	
6	neproductiv	NU	236	45	453	-	
7	pasune	NU	595	45	454	-	
8	pasune	NU	4.138	45	452/60	-	

Lungime Segmente

1) Valorile lungimilor segmentelor sunt obţinute din proiecţie în plan.

Punct început	X / Y	Punct sfârşit	X / Y	Lungime segment (** (m)

Punct început	X / Y	Punct sfârşit	X / Y	Lungime segment (** (m)
1	614.936,057 726.968,813	2	615.018,177 727.033,471	104.52
2	615.018,177 727.033,471	3	615.043,664 727.053,538	32.439
3	615.043,664 727.053,538	4	615.097,954 727.096,284	69.099
4	615.097,954 727.096,284	5	615.208,561 727.183,372	140.777
5	615.208,561 727.183,372	6	615.220,152 727.192,499	14.753
6	615.220,152 727.192,499	7	615.254,714 727.219,711	43.989
7	615.254,714 727.219,711	8	615.451,607 727.374,738	250.6
8	615.451,607 727.374,738	9	615.440,345 727.386,555	16.324
9	615.440,345 727.386,555	10	615.237,125 727.226,547	258.652
10	615.237,125 727.226,547	11	615.214,198 727.208,495	29.181
11	615.214,198 727.208,495	12	615.202,825 727.199,541	14.475
12	615.202,825 727.199,541	13	615.104,801 727.122,36	124.762
13	615.104,801 727.122,36	14	615.046,738 727.076,643	73.901
14	615.046,738 727.076,643	15	615.015,209 727.051,819	40.129
15	615.015,209 727.051,819	16	614.918,771 726.975,887	122.743
16	614.918,771 726.975,887	17	614.835,802 726.910,56	105.601
17	614.835,802 726.910,56	18	614.847,528 726.899,109	16.39
18	614.847,528 726.899,109	1	614.936,057 726.968,813	112.677

** Lungimile segmentelor sunt determinate în planul de proiecţie Stereo 70 şi sunt rotunjite la 1 milimetru.
*** Distanţa dintre puncte este formată din segmente cumulate ce sunt mai mici decât valoarea 1 milimetru.

Document care conține date cu caracter personal, protejat de prevederile Regulamentului (UE) nr. 679/2016 și Legii 190/2018

DATE DESPRE IMOBILUL NR. 1369

Oficiul de Cadastru şi Publicitate Imobiliară BOTOSANI
Biroul de Cadastru şi Publicitate Imobiliară Dorohoi

A. Partea I. Descrierea imobilului

TEREN Extravilan

Adresa: Jud. Botosani

Nr. Crt	Nr cadastral Nr. topografic	Suprafaţa* (mp)	Observaţii / Referinţe
A1		5.400	Sector cadastral:60 Teren neimprejmuit; Conform titlului de proprietate, imobilul este situat in pc 451/1, 456, 452/5, 450.

B. Partea II. Proprietari şi acte

Inscrieri privitoare la dreptul de proprietate şi alte drepturi reale		Referinţe
/		
Act Administrativ nr. 156128, din 25/06/2004 emis de Comisia Judeteana Botosani;		
B1	Intabulare, drept de PROPRIETATE, dobandit prin Reconstituire, cota actuala 1/1	A1
	1) **ANDRIOAIE ELENA**, Lipsă CNP. 2) **CRĂCIUN DUMITRU**, Lipsă CNP. 3) **DUMITRAŞ ADELA**, Lipsă CNP, bun comun.	

C. Partea III. SARCINI .

Inscrieri privind dezmembramintele dreptului de proprietate, drepturi reale de garanţie şi sarcini	Referinţe
NU SUNT	

Document care conține date cu caracter personal, protejat de prevederile Regulamentului (UE) nr. 679/2016 și Legii 190/2018

Anexa Nr. 1 La Partea I

Teren

Nr cadastral	Suprafaţa (mp)*	Observaţii / Referinţe
	5.400	Conform titlului de proprietate, imobilul este situat in pc 451/1, 456, 452/5, 450.

* Suprafaţa este determinată in planul de proiecţie Stereo 70.

DETALII LINIARE IMOBIL

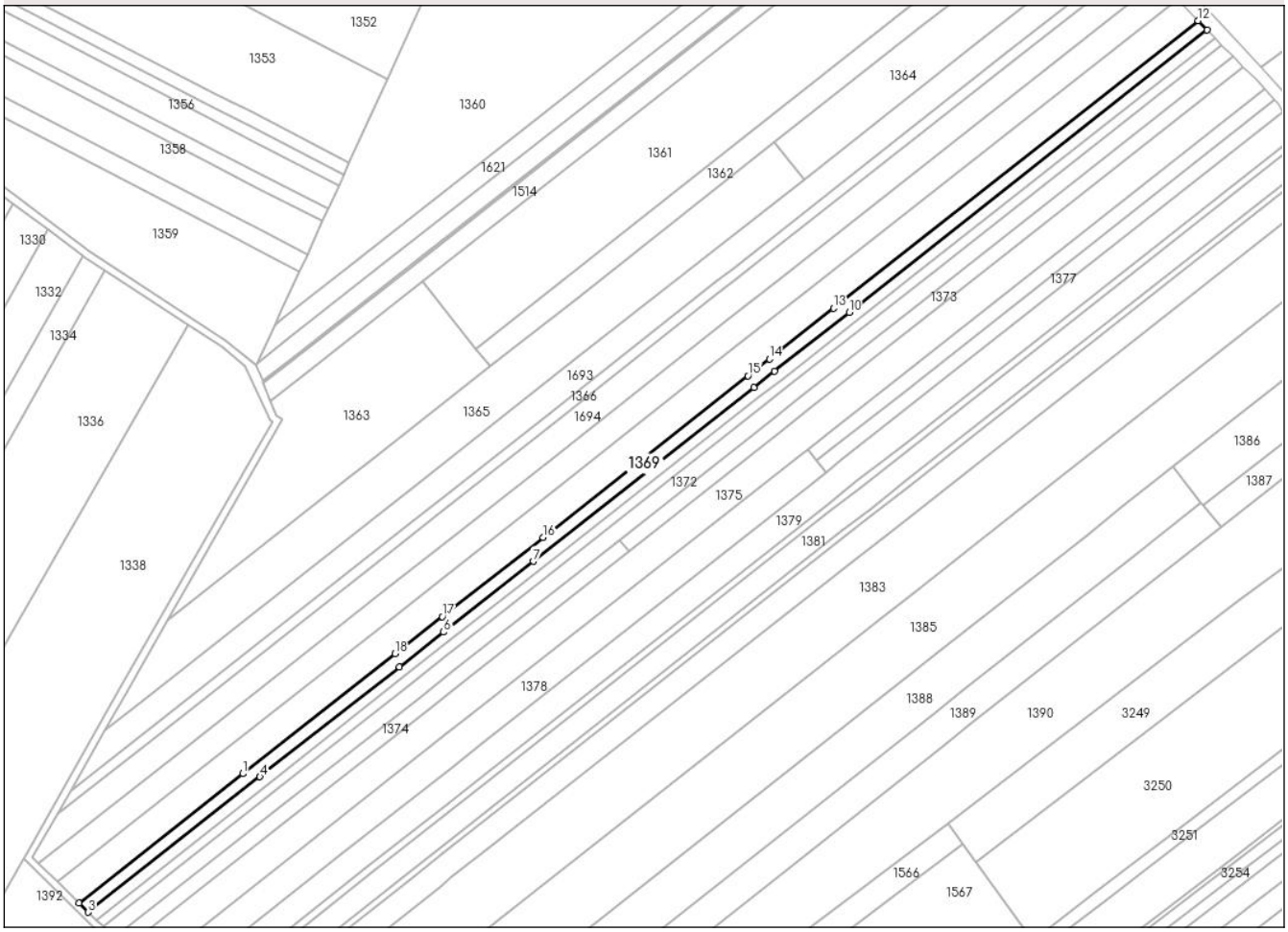

Date referitoare la teren

Crt	Categorie folosință	Intra vilan	Suprafaţa (mp)	Tarla	Parcelă	Nr. topo	Observaţii / Referinţe
1	pasune	NU	810	45	452/5	-	
2	arabil	NU	704	45	450	-	
3	neproductiv	NU	220	45	451/1	-	
4	pasune	NU	465	45	451/1	-	
5	pasune	NU	1.018	45	452/5	-	
6	neproductiv	NU	103	45	453	-	
7	pasune	NU	335	45	454	-	
8	pasune	NU	1.745	45	452/5	-	

Lungime Segmente

1) Valorile lungimilor segmentelor sunt obţinute din proiecţie în plan.

Punct început	X / Y	Punct sfârşit	X / Y	Lungime segment (** (m)

Punct început	X / Y	Punct sfârşit	X / Y	Lungime segment (** (m)
1	614.936,057 726.968,813	2	614.847,528 726.899,109	112.677
2	614.847,528 726.899,109	3	614.852,597 726.894,159	7.085
3	614.852,597 726.894,159	4	614.945,27 726.967,126	117.951
4	614.945,27 726.967,126	5	615.020,505 727.026,363	95.757
5	615.020,505 727.026,363	6	615.044,397 727.045,175	30.409
6	615.044,397 727.045,175	7	615.092,781 727.083,271	61.582
7	615.092,781 727.083,271	8	615.211,754 727.176,945	151.425
8	615.211,754 727.176,945	9	615.222,959 727.185,768	14.262
9	615.222,959 727.185,768	10	615.263,198 727.217,451	51.215
10	615.263,198 727.217,451	11	615.456,475 727.369,63	245.997
11	615.456,475 727.369,63	12	615.451,607 727.374,738	7.056
12	615.451,607 727.374,738	13	615.254,714 727.219,711	250.6
13	615.254,714 727.219,711	14	615.220,152 727.192,499	43.989
14	615.220,152 727.192,499	15	615.208,561 727.183,372	14.753
15	615.208,561 727.183,372	16	615.097,954 727.096,284	140.777
16	615.097,954 727.096,284	17	615.043,664 727.053,538	69.099
17	615.043,664 727.053,538	18	615.018,177 727.033,471	32.439
18	615.018,177 727.033,471	1	614.936,057 726.968,813	104.52

**** Lungimile segmentelor sunt determinate în planul de proiecţie Stereo 70 şi sunt rotunjite la 1 milimetru.**
***** Distanţa dintre puncte este formată din segmente cumulate ce sunt mai mici decât valoarea 1 milimetru.**

DATE DESPRE IMOBILUL NR. 1370

Oficiul de Cadastru şi Publicitate Imobiliară BOTOSANI
Biroul de Cadastru şi Publicitate Imobiliară Dorohoi

A. Partea I. Descrierea imobilului

TEREN Extravilan

Adresa: Jud. Botosani

Nr. Crt	Nr cadastral Nr. topografic	Suprafaţa* (mp)	Observaţii / Referinţe
A1		4.400	Sector cadastral:60 Teren neimprejmuit; Conform titlului de proprietate, imobilul este situat in pc 457/21.

B. Partea II. Proprietari şi acte

Inscrieri privitoare la dreptul de proprietate şi alte drepturi reale		Referinţe
/		
Act Administrativ nr. 51320, din 27/01/1995 emis de Comisia Judeteana Botosani;		
B1	Intabulare, drept de PROPRIETATE, dobandit prin Reconstituire, cota actuala 1/1	A1
	1) **ANDRIOAIE IOAN**, Lipsă CNP, bun propriu.	

C. Partea III. SARCINI .

Inscrieri privind dezmembramintele dreptului de proprietate, drepturi reale de garanţie şi sarcini	Referinţe
NU SUNT	

Document care conține date cu caracter personal, protejat de prevederile Regulamentului (UE) nr. 679/2016 și Legii 190/2018

Anexa Nr. 1 La Partea I

Teren

Nr cadastral	Suprafaţa (mp)*	Observaţii / Referinţe
	4.400	Conform titlului de proprietate, imobilul este situat in pc 457/21.

* Suprafaţa este determinată in planul de proiecţie Stereo 70.

DETALII LINIARE IMOBIL

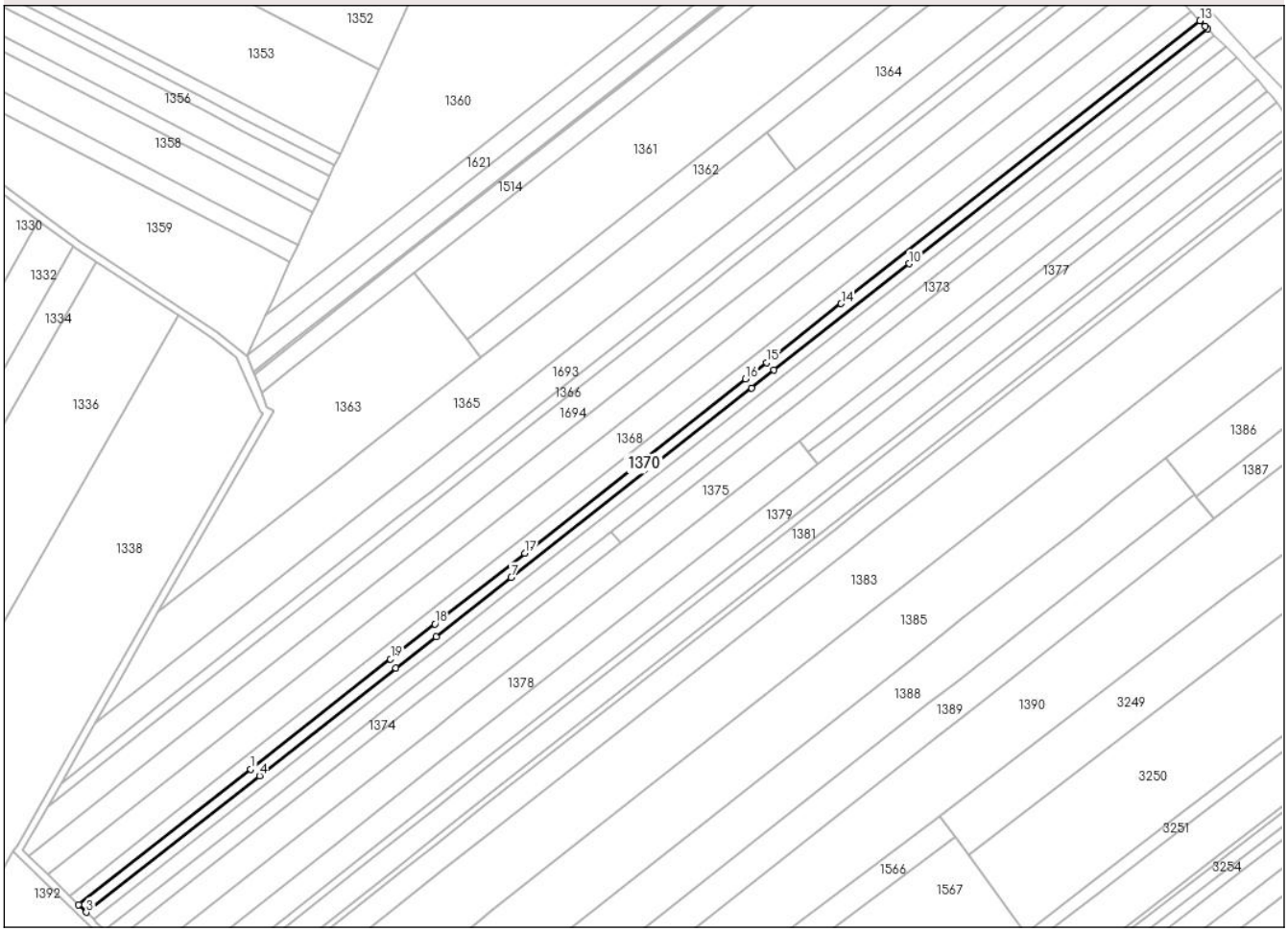

Date referitoare la teren

Crt	Categorie folosință	Intra vilan	Suprafaţa (mp)	Tarla	Parcelă	Nr. topo	Observaţii / Referinţe
1	pasune	NU	677	45	452	-	
2	arabil	NU	540	45	450	-	
3	neproductiv	NU	167	45	451	-	
4	pasune	NU	324	45	451	-	
5	pasune	NU	905	45	452	-	
6	neproductiv	NU	85	45	453	-	
7	pasune	NU	362	45	454	-	
8	pasune	NU	1.340	45	452	-	

Lungime Segmente

1) Valorile lungimilor segmentelor sunt obţinute din proiecţie în plan.

Punct început	X / Y	Punct sfârşit	X / Y	Lungime segment (** (m)

Punct început	X / Y	Punct sfârşit	X / Y	Lungime segment (** (m)
1	614.945,27 726.967,126	2	614.852,597 726.894,159	117.951
2	614.852,597 726.894,159	3	614.856,728 726.890,124	5.775
3	614.856,728 726.890,124	4	614.950,005 726.963,567	118.72
4	614.950,005 726.963,567	5	615.023,441 727.021,387	93.467
5	615.023,441 727.021,387	6	615.044,994 727.038,358	27.433
6	615.044,994 727.038,358	7	615.085,486 727.070,24	51.537
7	615.085,486 727.070,24	8	615.214,916 727.172,148	164.734
8	615.214,916 727.172,148	9	615.227,05 727.181,702	15.444
9	615.227,05 727.181,702	10	615.299,732 727.238,929	92.507
10	615.299,732 727.238,929	11	615.460,47 727.365,488	204.582
11	615.460,47 727.365,488	12	615.459,273 727.366,694	1.699
12	615.459,273 727.366,694	13	615.456,475 727.369,63	4.056
13	615.456,475 727.369,63	14	615.263,198 727.217,451	245.997
14	615.263,198 727.217,451	15	615.222,959 727.185,768	51.215
15	615.222,959 727.185,768	16	615.211,754 727.176,945	14.262
16	615.211,754 727.176,945	17	615.092,781 727.083,271	151.425
17	615.092,781 727.083,271	18	615.044,397 727.045,175	61.582
18	615.044,397 727.045,175	19	615.020,505 727.026,363	30.409
19	615.020,505 727.026,363	1	614.945,27 726.967,126	95.757

** Lungimile segmentelor sunt determinate în planul de proiecţie Stereo 70 şi sunt rotunjite la 1 milimetru.
*** Distanţa dintre puncte este formată din segmente cumulate ce sunt mai mici decât valoarea 1 milimetru.

Document care conține date cu caracter personal, protejat de prevederile Regulamentului (UE) nr. 679/2016 și Legii 190/2018

DATE DESPRE IMOBILUL NR. 1371

Oficiul de Cadastru şi Publicitate Imobiliară BOTOSANI
Biroul de Cadastru şi Publicitate Imobiliară Dorohoi

A. Partea I. Descrierea imobilului

TEREN Extravilan

Adresa: Jud. Botosani

Nr. Crt	Nr cadastral Nr. topografic	Suprafaţa* (mp)	Observaţii / Referinţe
A1		4.045	Sector cadastral:60 Teren neimprejmuit; Conform titlului de proprietate, imobilul este situat in pc 450/22, 453/5, 451/20, 452/125, 452/21.

B. Partea II. Proprietari şi acte

Inscrieri privitoare la dreptul de proprietate şi alte drepturi reale		Referinţe
/		
Act Administrativ nr. 107231, din 30/08/2002 emis de Comisia Judeteana Botosani;		
B1	Intabulare, drept de PROPRIETATE, dobandit prin Reconstituire, cota actuala 1/1	A1
	1) **CRĂCIUN MIHAI**, Lipsă CNP, bun propriu.	

C. Partea III. SARCINI .

Inscrieri privind dezmembramintele dreptului de proprietate, drepturi reale de garanţie şi sarcini	Referinţe
NU SUNT	

Document care conține date cu caracter personal, protejat de prevederile Regulamentului (UE) nr. 679/2016 și Legii 190/2018

Anexa Nr. 1 La Partea I

Teren

Nr cadastral	Suprafaţa (mp)*	Observaţii / Referinţe
	4.045	Conform titlului de proprietate, imobilul este situat in pc 450/22, 453/5, 451/20, 452/125, 452/21.

* Suprafaţa este determinată in planul de proiecţie Stereo 70.

DETALII LINIARE IMOBIL

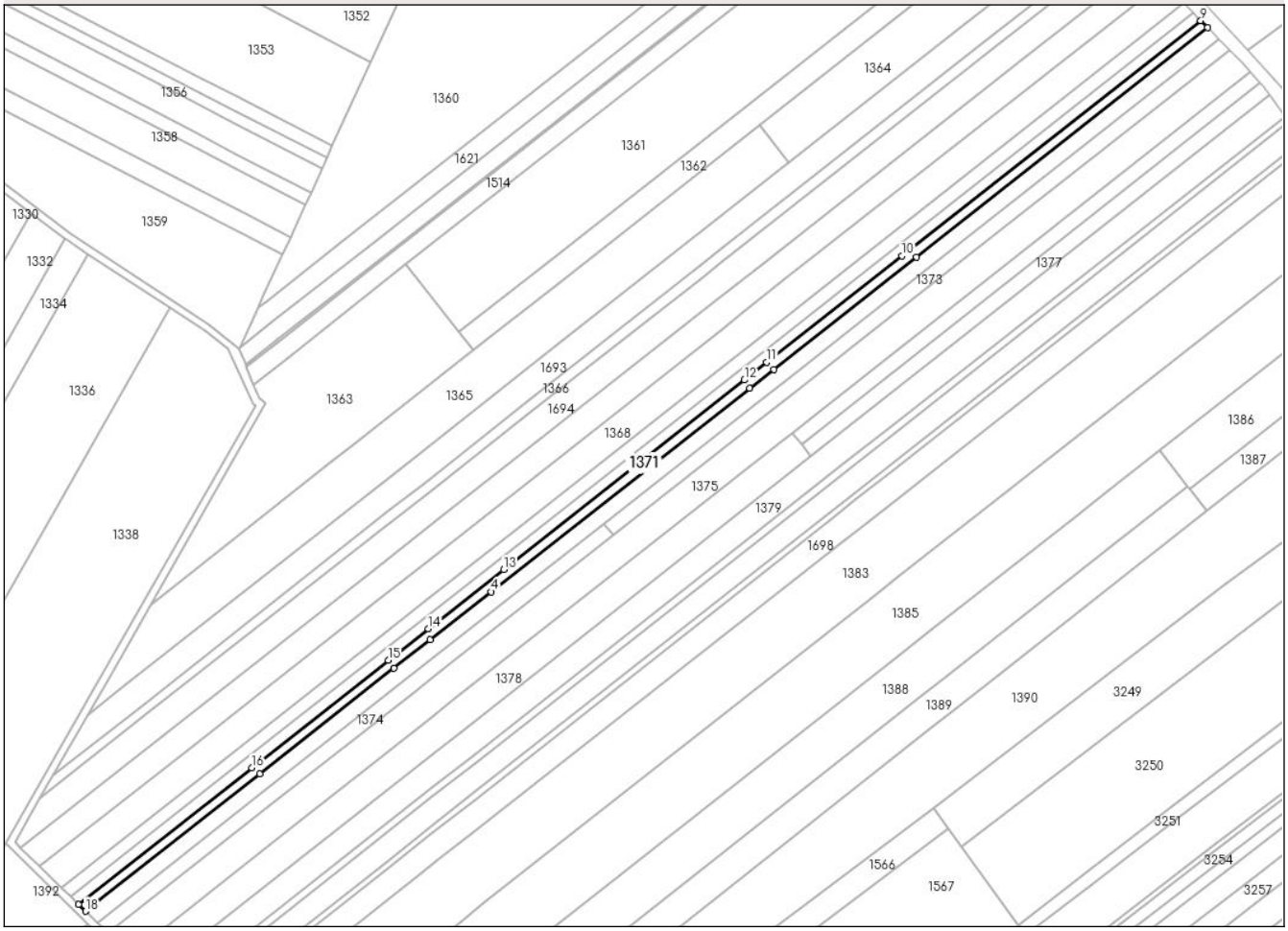

Date referitoare la teren

Crt	Categorie folosință	Intra vilan	Suprafaţa (mp)	Tarla	Parcelă	Nr. topo	Observaţii / Referinţe
1	pasune	NU	627	45	452/21	-	
2	arabil	NU	488	45	450/22	-	
3	neproductiv	NU	137	45	451/20	-	
4	pasune	NU	247	45	451/20	-	
5	pasune	NU	899	45	452/125	-	
6	neproductiv	NU	84	45	453/5	-	
7	pasune	NU	500	45	454	-	
8	pasune	NU	1.063	45	452/125	-	

Lungime Segmente

1) Valorile lungimilor segmentelor sunt obţinute din proiecţie în plan.

Punct început	X / Y	Punct sfârşit	X / Y	Lungime segment (** (m)

Punct început	X / Y	Punct sfârşit	X / Y	Lungime segment (** (m)
1	614.954,359 726.960,295	2	615.026,45 727.017,057	91.755
2	615.026,45 727.017,057	3	615.045,96 727.032,418	24.831
3	615.045,96 727.032,418	4	615.078,779 727.058,259	41.771
4	615.078,779 727.058,259	5	615.217,824 727.167,737	176.972
5	615.217,824 727.167,737	6	615.230,812 727.177,964	16.531
6	615.230,812 727.177,964	7	615.307,494 727.238,34	97.598
7	615.307,494 727.238,34	8	615.464,204 727.361,728	199.456
8	615.464,204 727.361,728	9	615.460,47 727.365,488	5.299
9	615.460,47 727.365,488	10	615.299,732 727.238,929	204.582
10	615.299,732 727.238,929	11	615.227,05 727.181,702	92.507
11	615.227,05 727.181,702	12	615.214,916 727.172,148	15.444
12	615.214,916 727.172,148	13	615.085,486 727.070,24	164.734
13	615.085,486 727.070,24	14	615.044,994 727.038,358	51.537
14	615.044,994 727.038,358	15	615.023,441 727.021,387	27.433
15	615.023,441 727.021,387	16	614.950,005 726.963,567	93.467
16	614.950,005 726.963,567	17	614.856,728 726.890,124	118.72
17	614.856,728 726.890,124	18	614.860,526 726.886,415	5.309
18	614.860,526 726.886,415	1	614.954,359 726.960,295	119.427

**** Lungimile segmentelor sunt determinate în planul de proiecţie Stereo 70 şi sunt rotunjite la 1 milimetru.**
***** Distanţa dintre puncte este formată din segmente cumulate ce sunt mai mici decât valoarea 1 milimetru.**

Document care conține date cu caracter personal, protejat de prevederile Regulamentului (UE) nr. 679/2016 și Legii 190/2018

DATE DESPRE IMOBILUL NR. 1372

Oficiul de Cadastru şi Publicitate Imobiliară BOTOSANI
Biroul de Cadastru şi Publicitate Imobiliară Dorohoi

A. Partea I. Descrierea imobilului

TEREN Extravilan

Adresa: Jud. Botosani

Nr. Crt	Nr cadastral Nr. topografic	Suprafaţa* (mp)	Observaţii / Referinţe
A1		6.600	Sector cadastral:60 Teren neimprejmuit;

B. Partea II. Proprietari şi acte

Inscrieri privitoare la dreptul de proprietate şi alte drepturi reale		Referinţe
/		
Act Normativ nr. 7, din 13/03/1996 emis de Parlamentul Romaniei;		
B1	Inscrierea posesiei, drept de PROPRIETATE, dobandit prin Lege, cota actuala 1/1	A1
	1) **NEIDENTIFICAT NEIDENTIFICAT**	
Act Normativ nr. 7., din 13/03/1996 emis de Parlamentul Romaniei ;		
B2	Se notează mențiunea de proprietar neidentificat, rezervă la dispoziția comisiei de fond funciar.	A1

C. Partea III. SARCINI .

Inscrieri privind dezmembramintele dreptului de proprietate, drepturi reale de garanţie şi sarcini	Referinţe
NU SUNT	

Document care conține date cu caracter personal, protejat de prevederile Regulamentului (UE) nr. 679/2016 și Legii 190/2018

Anexa Nr. 1 La Partea I

Teren

Nr cadastral	Suprafaţa (mp)*	Observaţii / Referinţe
	6.600	

* Suprafaţa este determinată in planul de proiecţie Stereo 70.

DETALII LINIARE IMOBIL

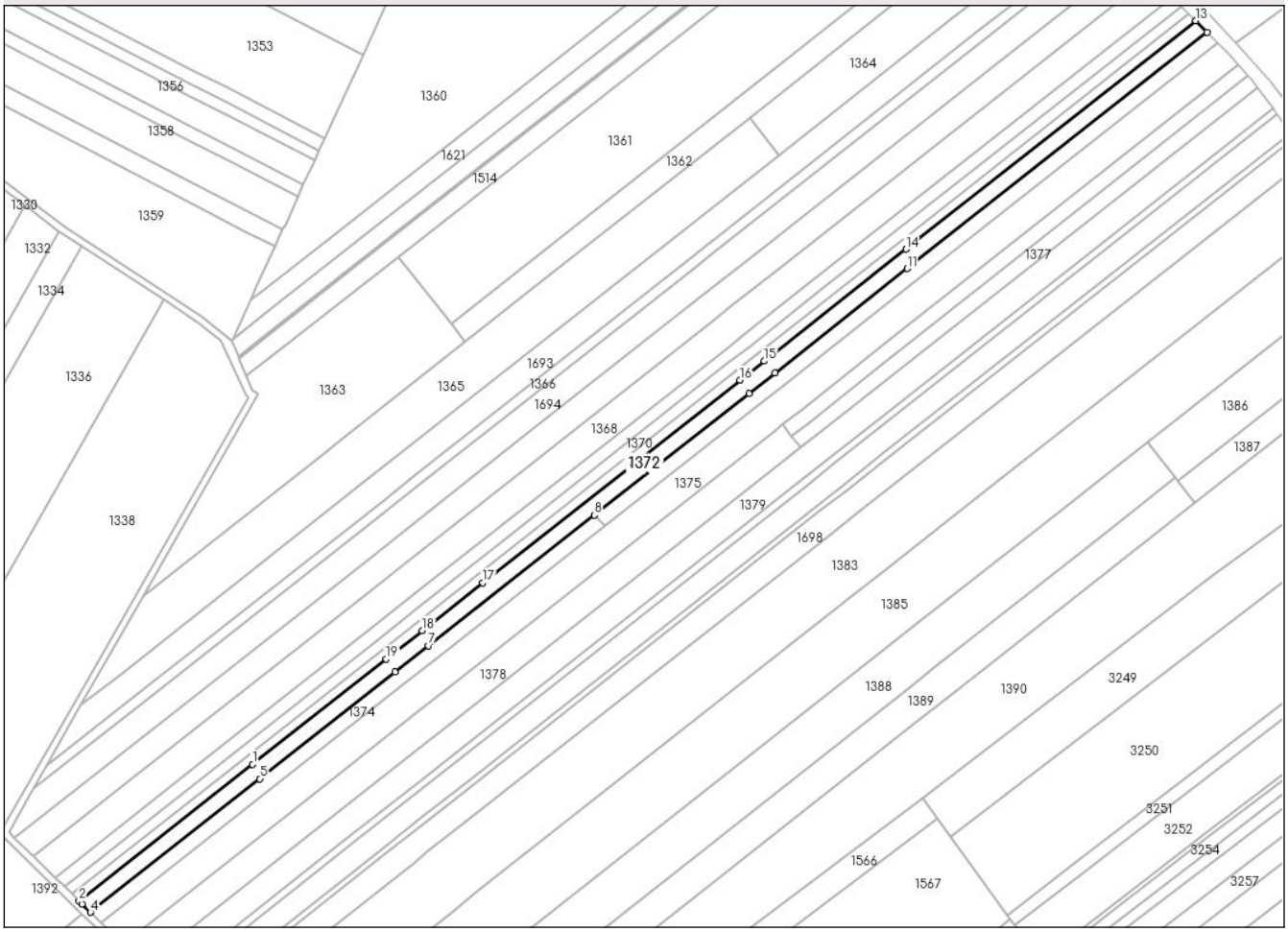

Date referitoare la teren

Crt	Categorie folosință	Intra vilan	Suprafaţa (mp)	Tarla	Parcelă	Nr. topo	Observaţii / Referinţe
1	pasune	NU	1.013	45	452	-	
2	arabil	NU	794	45	450	-	
3	neproductiv	NU	206	45	451	-	
4	pasune	NU	1.886	45	452	-	
5	neproductiv	NU	149	45	453	-	
6	pasune	NU	816	45	454	-	
7	pasune	NU	1.736	45	452	-	

Lungime Segmente

1) Valorile lungimilor segmentelor sunt obţinute din proiecţie în plan.

Punct început	X / Y	Punct sfârşit	X / Y	Lungime segment (** (m)
1	614.954,359 726.960,295	2	614.860,526 726.886,415	119.427

Punct început	X / Y	Punct sfârşit	X / Y	Lungime segment (** (m)
2	614.860,526 726.886,415	3	614.862,17 726.884,81	2.298
3	614.862,17 726.884,81	4	614.866,725 726.880,361	6.367
4	614.866,725 726.880,361	5	614.958,238 726.952,415	116.475
5	614.958,238 726.952,415	6	615.031,361 727.009,989	93.068
6	615.031,361 727.009,989	7	615.049,438 727.024,223	23.008
7	615.049,438 727.024,223	8	615.139,026 727.094,761	114.025
8	615.139,026 727.094,761	9	615.222,568 727.160,539	106.33
9	615.222,568 727.160,539	10	615.236,665 727.171,638	17.942
10	615.236,665 727.171,638	11	615.308,158 727.227,929	90.994
11	615.308,158 727.227,929	12	615.470,298 727.355,592	206.367
12	615.470,298 727.355,592	13	615.464,204 727.361,728	8.648
13	615.464,204 727.361,728	14	615.307,494 727.238,34	199.456
14	615.307,494 727.238,34	15	615.230,812 727.177,964	97.598
15	615.230,812 727.177,964	16	615.217,824 727.167,737	16.531
16	615.217,824 727.167,737	17	615.078,779 727.058,259	176.972
17	615.078,779 727.058,259	18	615.045,96 727.032,418	41.771
18	615.045,96 727.032,418	19	615.026,45 727.017,057	24.831
19	615.026,45 727.017,057	1	614.954,359 726.960,295	91.755

**** Lungimile segmentelor sunt determinate în planul de proiecţie Stereo 70 şi sunt rotunjite la 1 milimetru.**
***** Distanţa dintre puncte este formată din segmente cumulate ce sunt mai mici decât valoarea 1 milimetru.**

DATE DESPRE IMOBILUL NR. 1373

Oficiul de Cadastru şi Publicitate Imobiliară BOTOSANI
Biroul de Cadastru şi Publicitate Imobiliară Dorohoi

A. Partea I. Descrierea imobilului

TEREN Extravilan

Adresa: Jud. Botosani

Nr. Crt	Nr cadastral Nr. topografic	Suprafaţa* (mp)	Observaţii / Referinţe
A1		3.407	Sector cadastral:60 Teren neimprejmuit; Conform titlului de proprietate, imobilul este situat in pc 450/18, 451/13, 452/80.

B. Partea II. Proprietari şi acte

Inscrieri privitoare la dreptul de proprietate şi alte drepturi reale		Referinţe
/		
Act Administrativ nr. 136083, din 31/07/2003 emis de Comisia Judeteana Botosani;		
B1	Intabulare, drept de PROPRIETATE, dobandit prin Reconstituire, cota actuala 1/1	A1
	1) **CRACIUN DUMITRU**, Lipsă CNP, bun propriu.	

C. Partea III. SARCINI .

Inscrieri privind dezmembramintele dreptului de proprietate, drepturi reale de garanţie şi sarcini	Referinţe
NU SUNT	

Document care conține date cu caracter personal, protejat de prevederile Regulamentului (UE) nr. 679/2016 și Legii 190/2018

Anexa Nr. 1 La Partea I

Teren

Nr cadastral	Suprafaţa (mp)*	Observaţii / Referinţe
	3.407	Conform titlului de proprietate, imobilul este situat in pc 450/18, 451/13, 452/80.

* Suprafaţa este determinată in planul de proiecţie Stereo 70.

DETALII LINIARE IMOBIL

Date referitoare la teren

Crt	Categorie folosință	Intra vilan	Suprafaţa (mp)	Tarla	Parcelă	Nr. topo	Observaţii / Referinţe
1	pasune	NU	853	45	452/80	-	
2	neproductiv	NU	145	45	453	-	
3	pasune	NU	708	45	454	-	
4	pasune	NU	1.701	45	452/80	-	

Lungime Segmente

1) Valorile lungimilor segmentelor sunt obţinute din proiecţie în plan.

Punct început	X / Y	Punct sfârşit	X / Y	Lungime segment (** (m)
1	615.139,026 727.094,761	2	615.144,758 727.088,989	8.135
2	615.144,758 727.088,989	3	615.227,028 727.153,766	104.711
3	615.227,028 727.153,766	4	615.241,226 727.164,945	18.071

Document care conține date cu caracter personal, protejat de prevederile Regulamentului (UE) nr. 679/2016 și Legii 190/2018

Punct început	X / Y	Punct sfârşit	X / Y	Lungime segment (** (m)
4	615.241,226 727.164,945	5	615.307,329 727.216,992	84.134
5	615.307,329 727.216,992	6	615.476,029 727.349,82	214.716
6	615.476,029 727.349,82	7	615.470,298 727.355,592	8.134
7	615.470,298 727.355,592	8	615.308,158 727.227,929	206.367
8	615.308,158 727.227,929	9	615.236,665 727.171,638	90.994
9	615.236,665 727.171,638	10	615.222,568 727.160,539	17.942
10	615.222,568 727.160,539	1	615.139,026 727.094,761	106.33

** Lungimile segmentelor sunt determinate în planul de proiecţie Stereo 70 şi sunt rotunjite la 1 milimetru.
*** Distanţa dintre puncte este formată din segmente cumulate ce sunt mai mici decât valoarea 1 milimetru.

Document care conține date cu caracter personal, protejat de prevederile Regulamentului (UE) nr. 679/2016 și Legii 190/2018

DATE DESPRE IMOBILUL NR. 1374

Oficiul de Cadastru şi Publicitate Imobiliară BOTOSANI
Biroul de Cadastru şi Publicitate Imobiliară Dorohoi

A. Partea I. Descrierea imobilului

TEREN Extravilan

Adresa: Jud. Botosani

Nr. Crt	Nr cadastral Nr. topografic	Suprafaţa* (mp)	Observaţii / Referinţe
A1		2.800	Sector cadastral:60 Teren neimprejmuit; Conform titlului de proprietate, imobilul este situat in pc 450/221, 452/22.

B. Partea II. Proprietari şi acte

Inscrieri privitoare la dreptul de proprietate şi alte drepturi reale		Referinţe
/		
Act Administrativ nr. 107271, din 20/09/2002 emis de Comisia Judeteana Botosani;		
B1	Intabulare, drept de PROPRIETATE, dobandit prin Reconstituire, cota actuala 1/1	A1
	1) **SIRBU OCTAV**, Lipsă CNP, bun propriu.	

C. Partea III. SARCINI .

Inscrieri privind dezmembramintele dreptului de proprietate, drepturi reale de garanţie şi sarcini	Referinţe
NU SUNT	

Document care conține date cu caracter personal, protejat de prevederile Regulamentului (UE) nr. 679/2016 și Legii 190/2018

Anexa Nr. 1 La Partea I

Teren

Nr cadastral	Suprafaţa (mp)*	Observaţii / Referinţe
	2.800	Conform titlului de proprietate, imobilul este situat in pc 450/221, 452/22.

* Suprafaţa este determinată in planul de proiecţie Stereo 70.

DETALII LINIARE IMOBIL

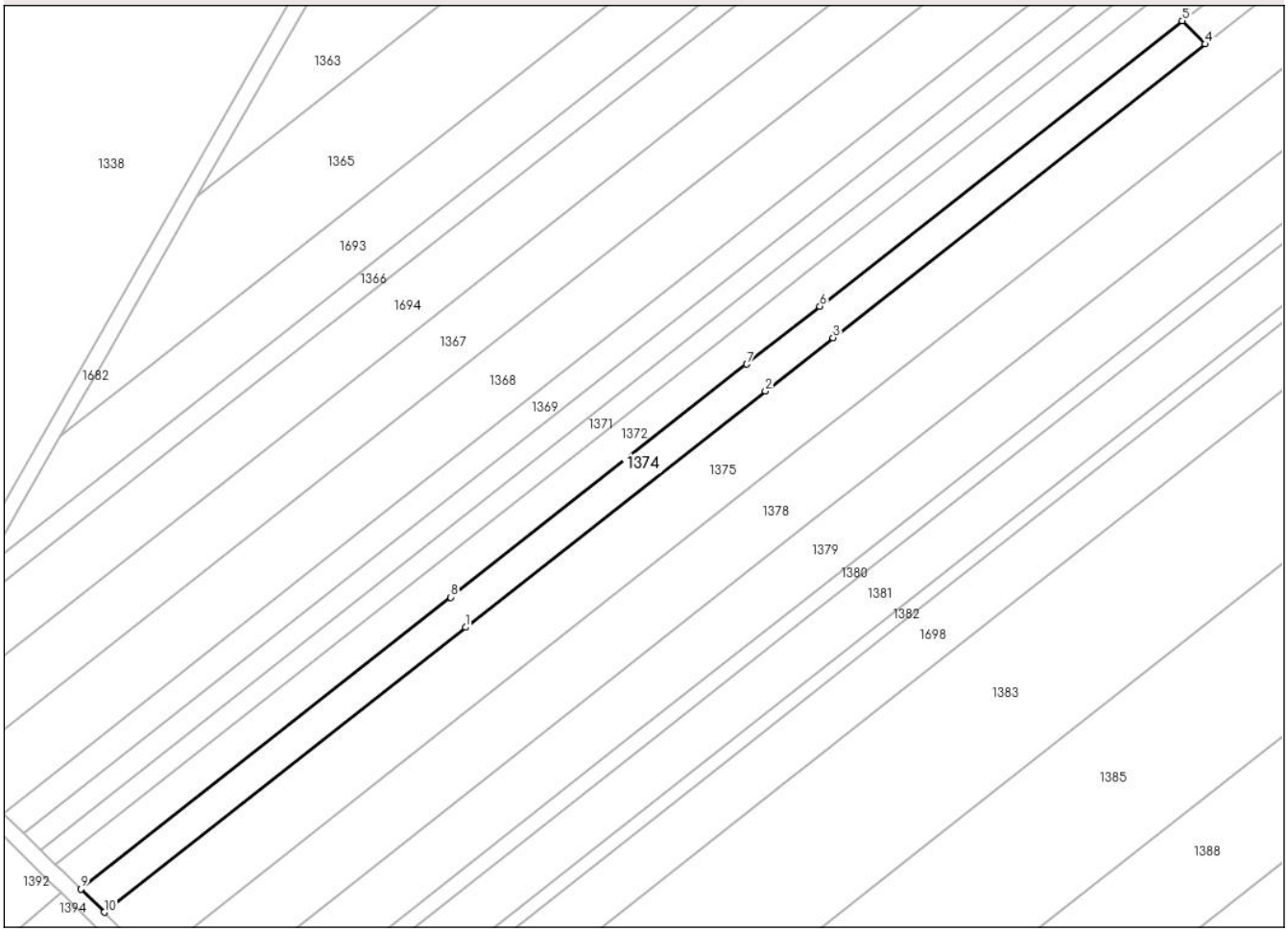

Date referitoare la teren

Crt	Categorie folosință	Intra vilan	Suprafaţa (mp)	Tarla	Parcelă	Nr. topo	Observaţii / Referinţe
1	pasune	NU	930	45	452/22	-	
2	arabil	NU	757	45	450/221	-	
3	neproductiv	NU	179	45	451	-	
4	pasune	NU	934	45	452/22	-	

Lungime Segmente

1) Valorile lungimilor segmentelor sunt obţinute din proiecţie în plan.

Punct început	X / Y	Punct sfârşit	X / Y	Lungime segment (** (m)
1	614.961,887 726.945,004	2	615.035,98 727.003,342	94.303
2	615.035,98 727.003,342	3	615.052,71 727.016,515	21.294
3	615.052,71 727.016,515	4	615.144,758 727.088,989	117.155

Document care conține date cu caracter personal, protejat de prevederile Regulamentului (UE) nr. 679/2016 și Legii 190/2018

Punct început	X / Y	Punct sfârşit	X / Y	Lungime segment (** (m)
4	615.144,758 727.088,989	5	615.139,026 727.094,761	8.135
5	615.139,026 727.094,761	6	615.049,438 727.024,223	114.025
6	615.049,438 727.024,223	7	615.031,361 727.009,989	23.008
7	615.031,361 727.009,989	8	614.958,238 726.952,415	93.068
8	614.958,238 726.952,415	9	614.866,725 726.880,361	116.475
9	614.866,725 726.880,361	10	614.872,555 726.874,667	8.149
10	614.872,555 726.874,667	1	614.961,887 726.945,004	113.699

** Lungimile segmentelor sunt determinate în planul de proiecţie Stereo 70 şi sunt rotunjite la 1 milimetru.
*** Distanţa dintre puncte este formată din segmente cumulate ce sunt mai mici decât valoarea 1 milimetru.

Document care conține date cu caracter personal, protejat de prevederile Regulamentului (UE) nr. 679/2016 și Legii 190/2018

DATE DESPRE IMOBILUL NR. 1375

Oficiul de Cadastru şi Publicitate Imobiliară BOTOSANI
Biroul de Cadastru şi Publicitate Imobiliară Dorohoi

A. Partea I. Descrierea imobilului

TEREN Extravilan

Adresa: Jud. Botosani

Nr. Crt	Nr cadastral Nr. topografic	Suprafaţa* (mp)	Observaţii / Referinţe
A1		12.600	Sector cadastral:60 Teren neimprejmuit; Conform titlului de proprietate, imobilul este situat in pc 452/92, 451/3, 453/4, 454/3.

B. Partea II. Proprietari şi acte

Inscrieri privitoare la dreptul de proprietate şi alte drepturi reale		Referinţe
/		
Act Administrativ nr. 136006, din 19/05/2003 emis de Comisia Judeteana Botosani;		
B1	Intabulare, drept de PROPRIETATE, dobandit prin Reconstituire, cota actuala 1/1	A1
	1) **DUMITRAS PETRU**, Lipsă CNP, bun propriu.	

C. Partea III. SARCINI .

Inscrieri privind dezmembramintele dreptului de proprietate, drepturi reale de garanţie şi sarcini	Referinţe
NU SUNT	

Document care conține date cu caracter personal, protejat de prevederile Regulamentului (UE) nr. 679/2016 și Legii 190/2018

Anexa Nr. 1 La Partea I

Teren

Nr cadastral	Suprafaţa (mp)*	Observaţii / Referinţe
	12.600	Conform titlului de proprietate, imobilul este situat in pc 452/92, 451/3, 453/4, 454/3.

* Suprafaţa este determinată in planul de proiecţie Stereo 70.

DETALII LINIARE IMOBIL

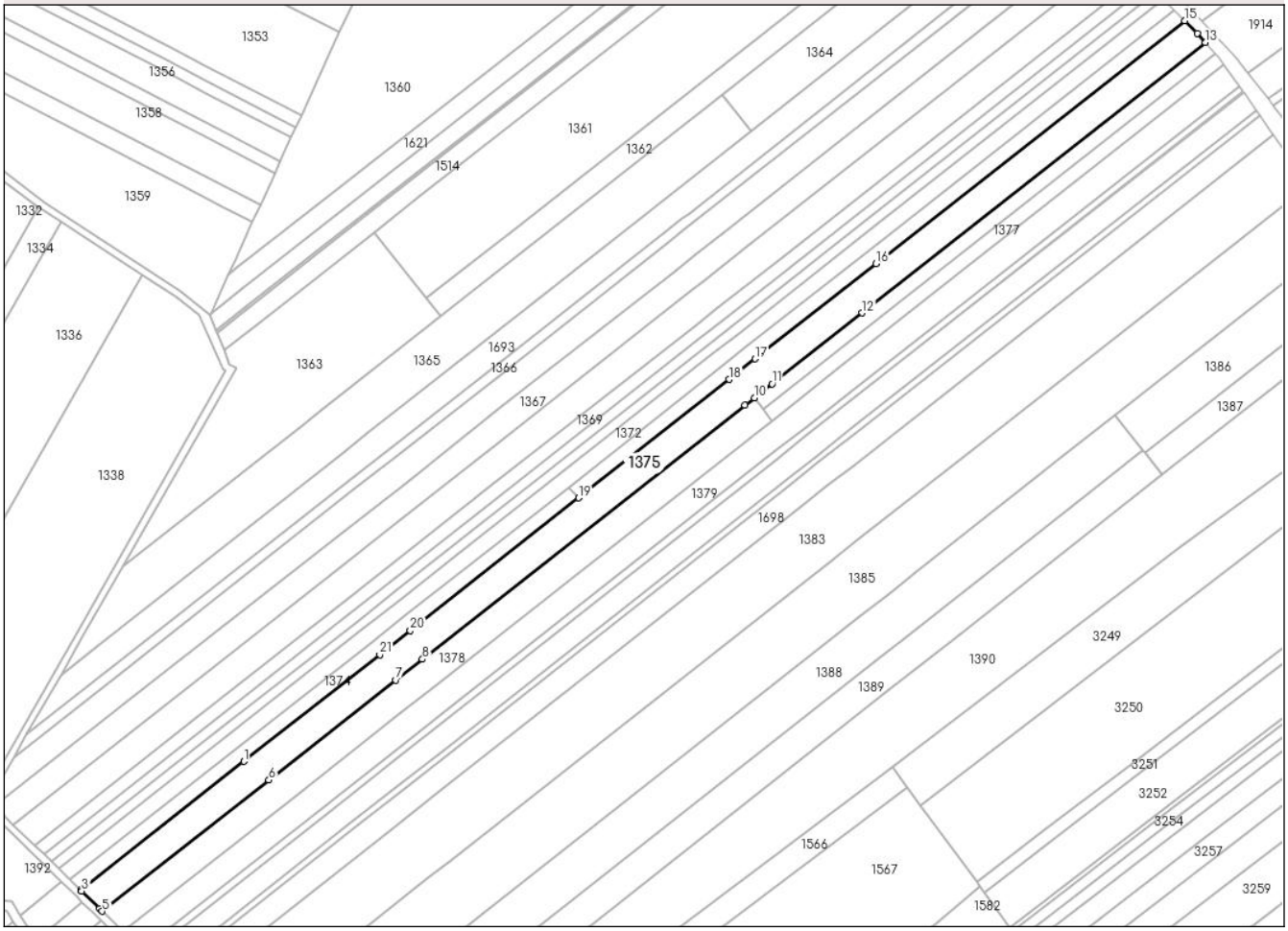

Date referitoare la teren

Crt	Categorie folosinţă	Intra vilan	Suprafaţa (mp)	Tarla	Parcelă	Nr. topo	Observaţii / Referinţe
1	pasune	NU	1.884	45	452/92	-	
2	arabil	NU	1.503	45	450	-	
3	neproductiv	NU	321	45	451/3	-	
4	pasune	NU	3.661	45	452/92	-	
5	neproductiv	NU	304	45	453/4	-	
6	pasune	NU	1.226	45	454/3	-	
7	pasune	NU	3.701	45	452/92	-	

Lungime Segmente

1) Valorile lungimilor segmentelor sunt obţinute din proiecţie în plan.

Punct început	X / Y	Punct sfârşit	X / Y	Lungime segment (** (m)
1	614.961,887 726.945,004	2	614.872,555 726.874,667	113.699

Punct început	X / Y	Punct sfârşit	X / Y	Lungime segment (** (m)
2	614.872,555 726.874,667	3	614.873,104 726.874,131	0.767

Document care conține date cu caracter personal, protejat de prevederile Regulamentului (UE) nr. 679/2016 și Legii 190/2018

Punct început	X / Y	Punct sfârşit	X / Y	Lungime segment (** (m)
3	614.873,104 726.874,131	4	614.882,903 726.864,561	13.697
5	614.884,395 726.863,104	6	614.975,446 726.934,795	115.887
7	615.044,832 726.989,426	8	615.059,355 727.000,861	18.485
9	615.235,621 727.139,647	10	615.240,748 727.143,684	6.526
11	615.250,489 727.151,354	12	615.299,657 727.190,066	62.579
13	615.487,357 727.337,854	14	615.482,85 727.342,952	6.805
15	615.476,029 727.349,82	16	615.307,329 727.216,992	214.716
17	615.241,226 727.164,945	18	615.227,028 727.153,766	18.071
19	615.144,758 727.088,989	20	615.052,71 727.016,515	117.155
21	615.035,98 727.003,342	1	614.961,887 726.945,004	94.303

Punct început	X / Y	Punct sfârşit	X / Y	Lungime segment (** (m)
4	614.882,903 726.864,561	5	614.884,395 726.863,104	2.085
6	614.975,446 726.934,795	7	615.044,832 726.989,426	88.312
8	615.059,355 727.000,861	9	615.235,621 727.139,647	224.346
10	615.240,748 727.143,684	11	615.250,489 727.151,354	12.398
12	615.299,657 727.190,066	13	615.487,357 727.337,854	238.899
14	615.482,85 727.342,952	15	615.476,029 727.349,82	9.68
16	615.307,329 727.216,992	17	615.241,226 727.164,945	84.134
18	615.227,028 727.153,766	19	615.144,758 727.088,989	104.711
20	615.052,71 727.016,515	21	615.035,98 727.003,342	21.294

** Lungimile segmentelor sunt determinate în planul de proiecţie Stereo 70 şi sunt rotunjite la 1 milimetru.
*** Distanţa dintre puncte este formată din segmente cumulate ce sunt mai mici decât valoarea 1 milimetru.

Document care conține date cu caracter personal, protejat de prevederile Regulamentului (UE) nr. 679/2016 și Legii 190/2018

DATE DESPRE IMOBILUL NR. 1376

Oficiul de Cadastru şi Publicitate Imobiliară BOTOSANI
Biroul de Cadastru şi Publicitate Imobiliară Dorohoi

A. Partea I. Descrierea imobilului

TEREN Extravilan

Adresa: Jud. Botosani

Nr. Crt	Nr cadastral Nr. topografic	Suprafaţa* (mp)	Observaţii / Referinţe
A1		2.500	Sector cadastral:60 Teren neimprejmuit;

B. Partea II. Proprietari şi acte

Inscrieri privitoare la dreptul de proprietate şi alte drepturi reale		Referinţe
/		
Act Administrativ nr. 136078, din 22/07/2003 emis de Comisia Judeteana Botosani;		
B1	Intabulare, drept de PROPRIETATE, dobandit prin Reconstituire, cota actuala 1/1	A1
	1) **SANDU MIHAI**, Lipsă CNP, bun propriu.	

C. Partea III. SARCINI .

Inscrieri privind dezmembramintele dreptului de proprietate, drepturi reale de garanţie şi sarcini	Referinţe
NU SUNT	

Document care conține date cu caracter personal, protejat de prevederile Regulamentului (UE) nr. 679/2016 și Legii 190/2018

Anexa Nr. 1 La Partea I

Teren

Nr cadastral	Suprafaţa (mp)*	Observaţii / Referinţe
	2.500	

* Suprafaţa este determinată in planul de proiecţie Stereo 70.

DETALII LINIARE IMOBIL



Date referitoare la teren

Crt	Categorie folosință	Intra vilan	Suprafaţa (mp)	Tarla	Parcelă	Nr. topo	Observaţii / Referinţe
1	neproductiv	NU	96	45	453/3	-	
2	pasune	NU	446	45	454/10	-	
3	pasune	NU	1.958	45	452/200	-	

Lungime Segmente
1) Valorile lungimilor segmentelor sunt obţinute din proiecţie în plan.

Punct început	X / Y	Punct sfârşit	X / Y	Lungime segment (** (m)
1	615.487,357 727.337,854	2	615.299,657 727.190,066	238.899
2	615.299,657 727.190,066	3	615.250,489 727.151,354	62.579
3	615.250,489 727.151,354	4	615.240,748 727.143,684	12.398
4	615.240,748 727.143,684	5	615.245,672 727.137,43	7.96

Document care conține date cu caracter personal, protejat de prevederile Regulamentului (UE) nr. 679/2016 și Legii 190/2018

Punct început	X / Y	Punct sfârşit	X / Y	Lungime segment (** (m)
5	615.245,672 727.137,43	6	615.254,949 727.144,734	11.807
6	615.254,949 727.144,734	7	615.291,872 727.173,807	46.995
7	615.291,872 727.173,807	8	615.492,637 727.331,882	255.527
8	615.492,637 727.331,882	1	615.487,357 727.337,854	7.971

** Lungimile segmentelor sunt determinate în planul de proiecţie Stereo 70 şi sunt rotunjite la 1 milimetru.
*** Distanţa dintre puncte este formată din segmente cumulate ce sunt mai mici decât valoarea 1 milimetru.

Document care conține date cu caracter personal, protejat de prevederile Regulamentului (UE) nr. 679/2016 și Legii 190/2018

DATE DESPRE IMOBILUL NR. 1377

Oficiul de Cadastru şi Publicitate Imobiliară BOTOSANI
Biroul de Cadastru şi Publicitate Imobiliară Dorohoi

A. Partea I. Descrierea imobilului

TEREN Extravilan

Adresa: Jud. Botosani

Nr. Crt	Nr cadastral Nr. topografic	Suprafaţa* (mp)	Observaţii / Referinţe
A1		2.500	Sector cadastral:60 Teren neimprejmuit;

B. Partea II. Proprietari şi acte

Inscrieri privitoare la dreptul de proprietate şi alte drepturi reale		Referinţe
/		
Act Administrativ nr. 136077, din 22/07/2003 emis de Comisia Judeteana Botosani;		
B1	Intabulare, drept de PROPRIETATE, dobandit prin Reconstituire, cota actuala 1/1	A1
	1) **SANDU RODICA**, Lipsă CNP, bun propriu.	

C. Partea III. SARCINI .

Inscrieri privind dezmembramintele dreptului de proprietate, drepturi reale de garanţie şi sarcini	Referinţe
NU SUNT	

Document care conține date cu caracter personal, protejat de prevederile Regulamentului (UE) nr. 679/2016 și Legii 190/2018

Anexa Nr. 1 La Partea I

Teren

Nr cadastral	Suprafaţa (mp)*	Observaţii / Referinţe
	2.500	

* Suprafaţa este determinată in planul de proiecţie Stereo 70.

DETALII LINIARE IMOBIL



Date referitoare la teren

Crt	Categorie folosință	Intra vilan	Suprafaţa (mp)	Tarla	Parcelă	Nr. topo	Observaţii / Referinţe
1	neproductiv	NU	92	45	453/7	-	
2	pasune	NU	306	45	454/8	-	
3	pasune	NU	2.102	45	452/201	-	

Lungime Segmente
1) Valorile lungimilor segmentelor sunt obţinute din proiecţie în plan.

Punct început	X / Y	Punct sfârşit	X / Y	Lungime segment (** (m)
1	615.245,672 727.137,43	2	615.250,591 727.131,182	7.952
2	615.250,591 727.131,182	3	615.259,39 727.138,111	11.2
3	615.259,39 727.138,111	4	615.286,876 727.159,752	34.983
4	615.286,876 727.159,752	5	615.497,513 727.325,599	268.092

Document care conține date cu caracter personal, protejat de prevederile Regulamentului (UE) nr. 679/2016 și Legii 190/2018

Punct început	X / Y	Punct sfârşit	X / Y	Lungime segment (** (m)
5	615.497,513 727.325,599	6	615.494,412 727.329,874	5.281
6	615.494,412 727.329,874	7	615.492,637 727.331,882	2.68
7	615.492,637 727.331,882	8	615.291,872 727.173,807	255.527
8	615.291,872 727.173,807	9	615.254,949 727.144,734	46.995
9	615.254,949 727.144,734	1	615.245,672 727.137,43	11.807

** Lungimile segmentelor sunt determinate în planul de proiecţie Stereo 70 şi sunt rotunjite la 1 milimetru.
*** Distanţa dintre puncte este formată din segmente cumulate ce sunt mai mici decât valoarea 1 milimetru.

Document care conține date cu caracter personal, protejat de prevederile Regulamentului (UE) nr. 679/2016 și Legii 190/2018

DATE DESPRE IMOBILUL NR. 1378

Oficiul de Cadastru şi Publicitate Imobiliară BOTOSANI
Biroul de Cadastru şi Publicitate Imobiliară Dorohoi

A. Partea I. Descrierea imobilului

TEREN Extravilan

Adresa: Jud. Botosani

Nr. Crt	Nr cadastral Nr. topografic	Suprafaţa* (mp)	Observaţii / Referinţe
A1		7.200	Sector cadastral:60 Teren neimprejmuit; Conform titlului de proprietate, imobilul este situat in pc 450/25, 451/22, 452/129, 453/8, 456/2, 454/11.

B. Partea II. Proprietari şi acte

Inscrieri privitoare la dreptul de proprietate şi alte drepturi reale		Referinţe
/		
Act Administrativ nr. 141825, din 22/10/2003 emis de Comisia Judeteana Botosani;		
B1	Intabulare, drept de PROPRIETATE, dobandit prin Reconstituire, cota actuala 1/1	A1
	1) **ANDRIOAIE ILIE**, Lipsă CNP, bun propriu.	

C. Partea III. SARCINI .

Inscrieri privind dezmembramintele dreptului de proprietate, drepturi reale de garanţie şi sarcini	Referinţe
NU SUNT	

Anexa Nr. 1 La Partea I

Teren

Nr cadastral	Suprafaţa (mp)*	Observaţii / Referinţe
	7.200	Conform titlului de proprietate, imobilul este situat in pc 450/25, 451/22, 452/129, 453/8, 456/2, 454/11.

* Suprafaţa este determinată in planul de proiecţie Stereo 70.

DETALII LINIARE IMOBIL



Date referitoare la teren

Crt	Categorie folosință	Intra vilan	Suprafaţa (mp)	Tarla	Parcelă	Nr. topo	Observaţii / Referinţe
1	pasune	NU	1.864	45	452/129	-	
2	arabil	NU	1.298	45	450/25	-	
3	neproductiv	NU	325	45	451/22	-	
4	pasune	NU	3.594	45	452/129	-	
5	neproductiv	NU	119	45	453/8	-	

Lungime Segmente

1) Valorile lungimilor segmentelor sunt obţinute din proiecţie în plan.

Punct început	X / Y	Punct sfârşit	X / Y	Lungime segment (** (m)
1	614.884,395 726.863,104	2	614.895,875 726.851,893	16.046
2	614.895,875 726.851,893	3	614.989,596 726.925,685	119.285

Document care conține date cu caracter personal, protejat de prevederile Regulamentului (UE) nr. 679/2016 și Legii 190/2018

Punct început	X / Y	Punct sfârşit	X / Y	Lungime segment (** (m)
3	614.989,596 726.925,685	4	615.047,727 726.971,455	73.987
4	615.047,727 726.971,455	5	615.065,021 726.985,072	22.011
5	615.065,021 726.985,072	6	615.244,071 727.126,049	227.889
6	615.244,071 727.126,049	7	615.250,591 727.131,182	8.298
7	615.250,591 727.131,182	8	615.245,672 727.137,43	7.952
8	615.245,672 727.137,43	9	615.240,748 727.143,684	7.96
9	615.240,748 727.143,684	10	615.235,621 727.139,647	6.526
10	615.235,621 727.139,647	11	615.059,355 727.000,861	224.346
11	615.059,355 727.000,861	12	615.044,832 726.989,426	18.485
12	615.044,832 726.989,426	13	614.975,446 726.934,795	88.312
13	614.975,446 726.934,795	1	614.884,395 726.863,104	115.887

** Lungimile segmentelor sunt determinate în planul de proiecţie Stereo 70 şi sunt rotunjite la 1 milimetru.
*** Distanţa dintre puncte este formată din segmente cumulate ce sunt mai mici decât valoarea 1 milimetru.

Document care conține date cu caracter personal, protejat de prevederile Regulamentului (UE) nr. 679/2016 și Legii 190/2018

DATE DESPRE IMOBILUL NR. 1379

Oficiul de Cadastru şi Publicitate Imobiliară BOTOSANI
Biroul de Cadastru şi Publicitate Imobiliară Dorohoi

A. Partea I. Descrierea imobilului

TEREN Extravilan

Adresa: Jud. Botosani

Nr. Crt	Nr cadastral Nr. topografic	Suprafaţa* (mp)	Observaţii / Referinţe
A1		10.800	Sector cadastral:60 Teren neimprejmuit; Conform titlului de proprietate, imobilul este situat in pc 451/23, 452/30, 450/65.

B. Partea II. Proprietari şi acte

Inscrieri privitoare la dreptul de proprietate şi alte drepturi reale		Referinţe
/		
Act Administrativ nr. 141849, din 07/11/2003 emis de Comisia Judeteana Botosani;		
B1	Intabulare, drept de PROPRIETATE, dobandit prin Reconstituire, cota actuala 1/1	A1
	1) **SPATIRU ELENA**, Lipsă CNP. 2) **STANCIU DUMITRU**, Lipsă CNP. 3) **STANCIU ION**, Lipsă CNP. 4) **TANASACHE EUGENIA**, Lipsă CNP, bun comun.	

C. Partea III. SARCINI .

Inscrieri privind dezmembramintele dreptului de proprietate, drepturi reale de garanţie şi sarcini	Referinţe
NU SUNT	

Document care conține date cu caracter personal, protejat de prevederile Regulamentului (UE) nr. 679/2016 și Legii 190/2018

Anexa Nr. 1 La Partea I

Teren

Nr cadastral	Suprafaţa (mp)*	Observaţii / Referinţe
	10.800	Conform titlului de proprietate, imobilul este situat in pc 451/23, 452/30, 450/65.

* Suprafaţa este determinată in planul de proiecţie Stereo 70.

DETALII LINIARE IMOBIL

Date referitoare la teren

Crt	Categorie folosință	Intra vilan	Suprafaţa (mp)	Tarla	Parcelă	Nr. topo	Observaţii / Referinţe
1	pasune	NU	1.722	45	452/30	-	
2	arabil	NU	929	45	450/65	-	
3	neproductiv	NU	341	45	451/23	-	
4	pasune	NU	3.248	45	452/30	-	
5	neproductiv	NU	275	45	453	-	
6	pasune	NU	460	45	454	-	
7	pasune	NU	3.825	45	452/30	-	

Lungime Segmente

1) Valorile lungimilor segmentelor sunt obţinute din proiecţie în plan.

Punct început	X / Y	Punct sfârşit	X / Y	Lungime segment (** (m)
1	614.895,875 726.851,893	2	614.906,068 726.841,939	14.247

Punct început	X / Y	Punct sfârşit	X / Y	Lungime segment (** (m)
2	614.906,068 726.841,939	3	615.003,893 726.918,962	124.508
3	615.003,893 726.918,962	4	615.047,579 726.953,359	55.602
4	615.047,579 726.953,359	5	615.069,751 726.970,817	28.22
5	615.069,751 726.970,817	6	615.251,94 727.114,265	231.884
6	615.251,94 727.114,265	7	615.267,281 727.126,344	19.526
7	615.267,281 727.126,344	8	615.293,541 727.147,02	33.423
8	615.293,541 727.147,02	9	615.505,813 727.314,156	270.174
9	615.505,813 727.314,156	10	615.497,513 727.325,599	14.136
10	615.497,513 727.325,599	11	615.286,876 727.159,752	268.092
11	615.286,876 727.159,752	12	615.259,39 727.138,111	34.983
12	615.259,39 727.138,111	13	615.250,591 727.131,182	11.2
13	615.250,591 727.131,182	14	615.244,071 727.126,049	8.298
14	615.244,071 727.126,049	15	615.065,021 726.985,072	227.889
15	615.065,021 726.985,072	16	615.047,727 726.971,455	22.011
16	615.047,727 726.971,455	17	614.989,596 726.925,685	73.987
17	614.989,596 726.925,685	1	614.895,875 726.851,893	119.285

** Lungimile segmentelor sunt determinate în planul de proiecţie Stereo 70 şi sunt rotunjite la 1 milimetru.
*** Distanţa dintre puncte este formată din segmente cumulate ce sunt mai mici decât valoarea 1 milimetru.

Document care conține date cu caracter personal, protejat de prevederile Regulamentului (UE) nr. 679/2016 și Legii 190/2018

DATE DESPRE IMOBILUL NR. 1380

Oficiul de Cadastru şi Publicitate Imobiliară BOTOSANI
Biroul de Cadastru şi Publicitate Imobiliară Dorohoi

A. Partea I. Descrierea imobilului

TEREN Extravilan

Adresa: Jud. Botosani

Nr. Crt	Nr cadastral Nr. topografic	Suprafaţa* (mp)	Observaţii / Referinţe
A1		3.000	Sector cadastral:60 Teren neimprejmuit; Conform titlului de proprietate, imobilul este situat in pc 452/68, 450/96, 451/24.

B. Partea II. Proprietari şi acte

Inscrieri privitoare la dreptul de proprietate şi alte drepturi reale		Referinţe
/		
Act Administrativ nr. 141864, din 17/11/2003 emis de Comisia Judeteana Botosani;		
B1	Intabulare, drept de PROPRIETATE, dobandit prin Reconstituire, cota actuala 1/1	A1
	1) **CALIN GHEORGHE**, Lipsă CNP, bun propriu.	

C. Partea III. SARCINI .

Inscrieri privind dezmembramintele dreptului de proprietate, drepturi reale de garanţie şi sarcini	Referinţe
NU SUNT	

Anexa Nr. 1 La Partea I

Teren

Nr cadastral	Suprafaţa (mp)*	Observaţii / Referinţe
	3.000	Conform titlului de proprietate, imobilul este situat in pc 452/68, 450/96, 451/24.

* Suprafaţa este determinată in planul de proiecţie Stereo 70.

DETALII LINIARE IMOBIL

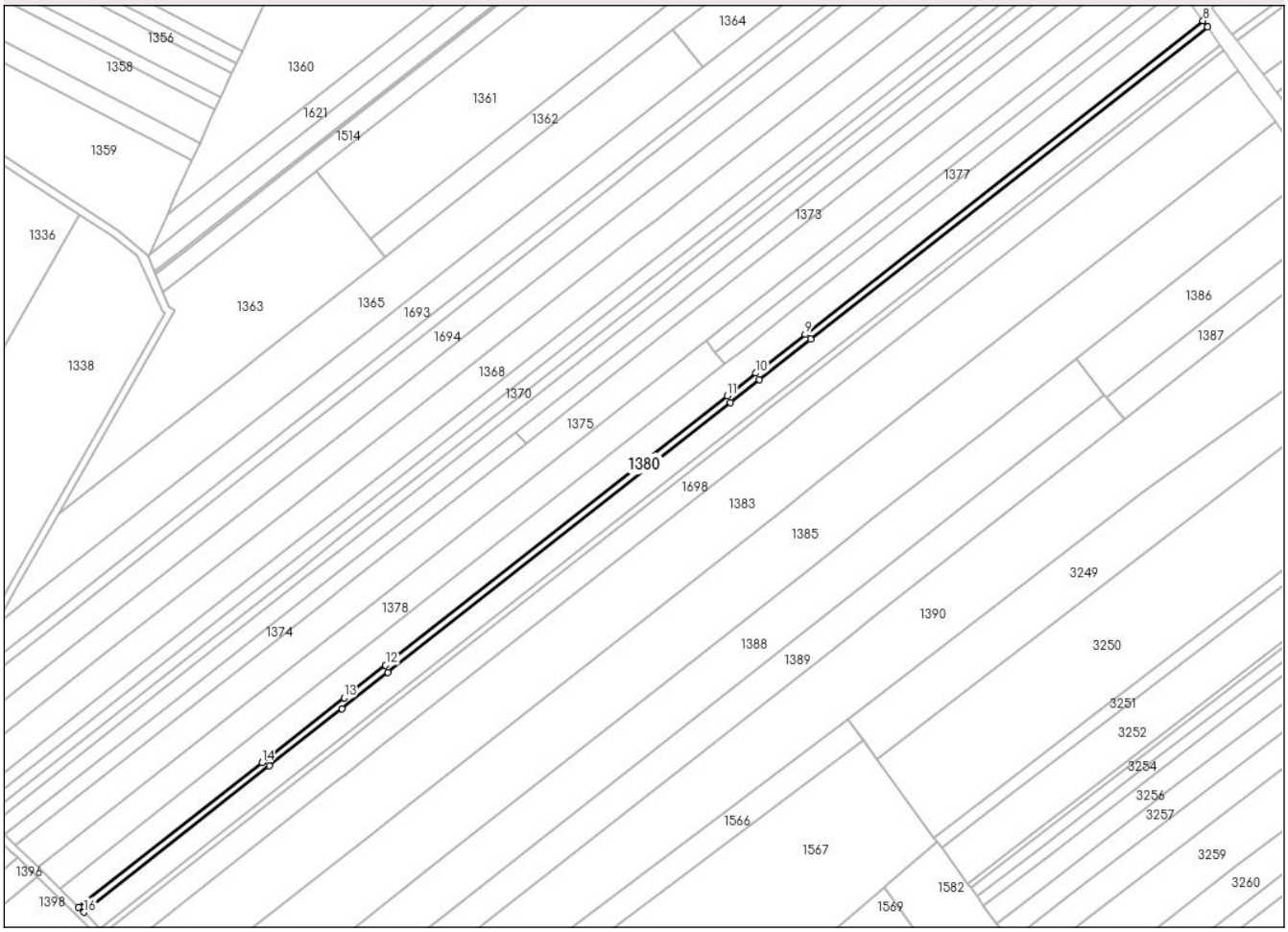

Date referitoare la teren

Crt	Categorie folosință	Intra vilan	Suprafaţa (mp)	Tarla	Parcelă	Nr. topo	Observaţii / Referinţe
1	pasune	NU	493	45	452/68	-	
2	arabil	NU	206	45	450/96	-	
3	neproductiv	NU	117	45	451/24	-	
4	pasune	NU	913	45	452/68	-	
5	neproductiv	NU	77	45	453	-	
6	pasune	NU	134	45	454	-	
7	pasune	NU	1.060	45	452/68	-	

Lungime Segmente

1) Valorile lungimilor segmentelor sunt obţinute din proiecţie în plan.

Punct început	X / Y	Punct sfârşit	X / Y	Lungime segment (** (m)
1	615.007,872 726.917,091	2	615.046,607 726.947,59	49.301

Punct început	X / Y	Punct sfârşit	X / Y	Lungime segment (** (m)
2	615.046,607 726.947,59	3	615.071,068 726.966,849	31.133
3	615.071,068 726.966,849	4	615.253,727 727.110,668	232.483
4	615.253,727 727.110,668	5	615.269,106 727.122,777	19.574
5	615.269,106 727.122,777	6	615.296,649 727.144,463	35.056
6	615.296,649 727.144,463	7	615.508,124 727.310,97	269.158
7	615.508,124 727.310,97	8	615.505,813 727.314,156	3.936
8	615.505,813 727.314,156	9	615.293,541 727.147,02	270.174
9	615.293,541 727.147,02	10	615.267,281 727.126,344	33.423
10	615.267,281 727.126,344	11	615.251,94 727.114,265	19.526
11	615.251,94 727.114,265	12	615.069,751 726.970,817	231.884
12	615.069,751 726.970,817	13	615.047,579 726.953,359	28.22
13	615.047,579 726.953,359	14	615.003,893 726.918,962	55.602
14	615.003,893 726.918,962	15	614.906,068 726.841,939	124.508
15	614.906,068 726.841,939	16	614.908,905 726.839,168	3.966
16	614.908,905 726.839,168	1	615.007,872 726.917,091	125.962

** Lungimile segmentelor sunt determinate în planul de proiecţie Stereo 70 şi sunt rotunjite la 1 milimetru.
*** Distanţa dintre puncte este formată din segmente cumulate ce sunt mai mici decât valoarea 1 milimetru.

Document care conține date cu caracter personal, protejat de prevederile Regulamentului (UE) nr. 679/2016 și Legii 190/2018

DATE DESPRE IMOBILUL NR. 1381

Oficiul de Cadastru şi Publicitate Imobiliară BOTOSANI
Biroul de Cadastru şi Publicitate Imobiliară Dorohoi

A. Partea I. Descrierea imobilului

TEREN Extravilan

Adresa: Jud. Botosani

Nr. Crt	Nr cadastral Nr. topografic	Suprafaţa* (mp)	Observaţii / Referinţe
A1		9.225	Sector cadastral:60 Teren neimprejmuit; Conform titlului de proprietate, imobilul este situat in pc 451/5, 452/58, 453/9, 454/12.

B. Partea II. Proprietari şi acte

Inscrieri privitoare la dreptul de proprietate şi alte drepturi reale		Referinţe
/		
Act Administrativ nr. 114245, din 04/03/2004 emis de Comisia Judeteana Botosani;		
B1	Intabulare, drept de PROPRIETATE, dobandit prin Reconstituire, cota actuala 1/1	A1
	1) **POHACI ECATERINA**, Lipsă CNP, bun propriu.	

C. Partea III. SARCINI .

Inscrieri privind dezmembramintele dreptului de proprietate, drepturi reale de garanţie şi sarcini	Referinţe
NU SUNT	

Document care conține date cu caracter personal, protejat de prevederile Regulamentului (UE) nr. 679/2016 și Legii 190/2018

Anexa Nr. 1 La Partea I

Teren

Nr cadastral	Suprafaţa (mp)*	Observaţii / Referinţe
	9.225	Conform titlului de proprietate, imobilul este situat in pc 451/5, 452/58, 453/9, 454/12.

* Suprafaţa este determinată in planul de proiecţie Stereo 70.

DETALII LINIARE IMOBIL

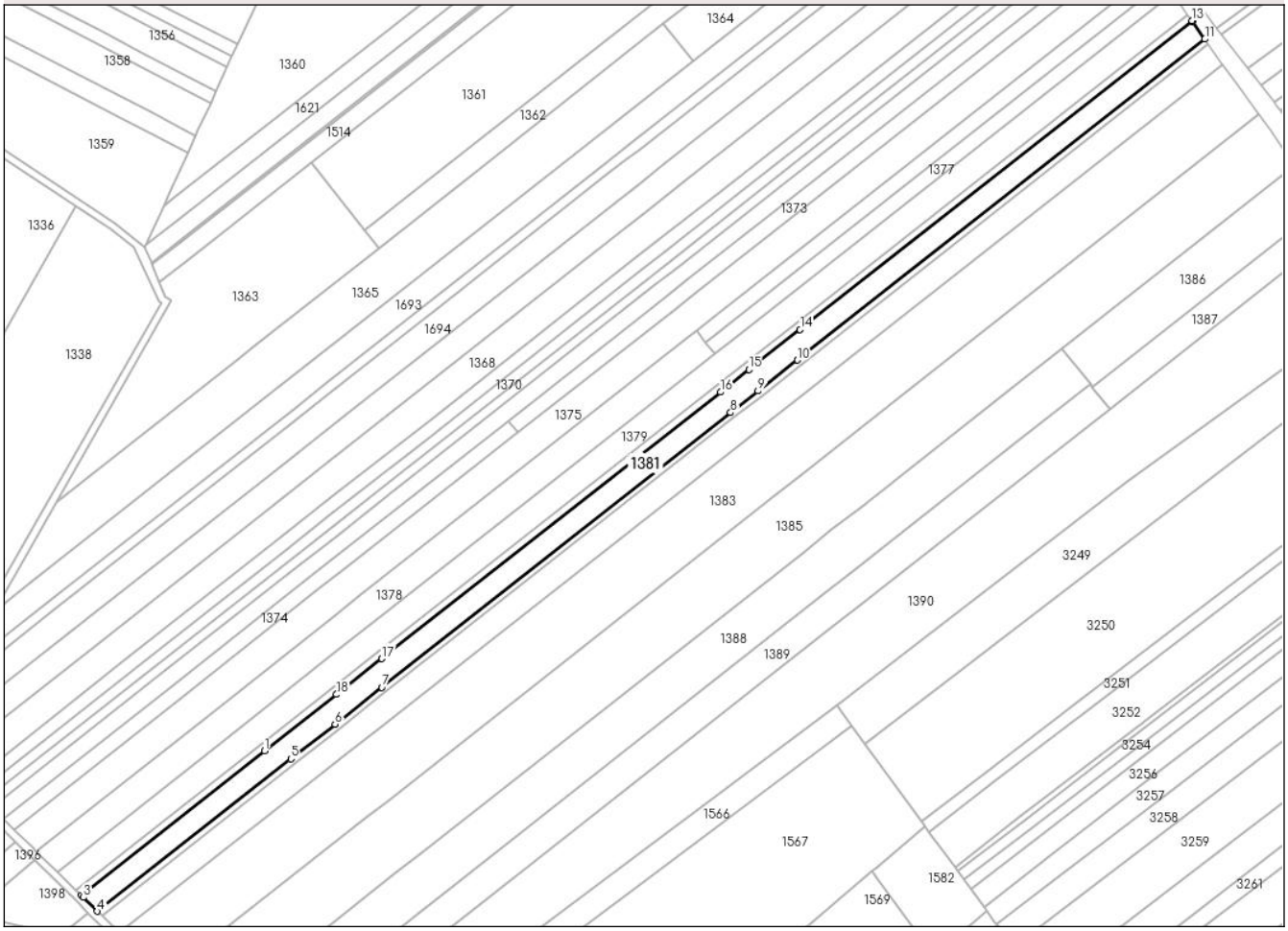

Date referitoare la teren

Crt	Categorie folosință	Intra vilan	Suprafaţa (mp)	Tarla	Parcelă	Nr. topo	Observaţii / Referinţe
1	pasune	NU	1.567	45	452/58	-	
2	arabil	NU	476	45	450	-	
3	neproductiv	NU	400	45	451/5	-	
4	pasune	NU	2.848	45	452/58	-	
5	neproductiv	NU	233	45	453	-	
6	pasune	NU	410	45	454	-	
7	pasune	NU	3.291	45	452/58	-	

Lungime Segmente

1) Valorile lungimilor segmentelor sunt obţinute din proiecţie în plan.

Punct început	X / Y	Punct sfârşit	X / Y	Lungime segment (** (m)
1	615.007,872 726.917,091	2	614.908,905 726.839,168	125.962

Document care conține date cu caracter personal, protejat de prevederile Regulamentului (UE) nr. 679/2016 și Legii 190/2018

Punct început	X / Y	Punct sfârşit	X / Y	Lungime segment (** (m)
2	614.908,905 726.839,168	3	614.910,023 726.838,076	1.563
3	614.910,023 726.838,076	4	614.917,645 726.830,632	10.654
4	614.917,645 726.830,632	5	615.022,001 726.912,797	132.82
5	615.022,001 726.912,797	6	615.045,818 726.931,55	30.314
6	615.045,818 726.931,55	7	615.071,031 726.951,402	32.09
7	615.071,031 726.951,402	8	615.259,232 727.099,584	239.536
8	615.259,232 727.099,584	9	615.274,053 727.111,254	18.864
9	615.274,053 727.111,254	10	615.295,245 727.127,939	26.972
10	615.295,245 727.127,939	11	615.515,059 727.301,013	279.773
11	615.515,059 727.301,013	12	615.508,506 727.310,443	11.483
12	615.508,506 727.310,443	13	615.508,124 727.310,97	0.651
13	615.508,124 727.310,97	14	615.296,649 727.144,463	269.158
14	615.296,649 727.144,463	15	615.269,106 727.122,777	35.056
15	615.269,106 727.122,777	16	615.253,727 727.110,668	19.574
16	615.253,727 727.110,668	17	615.071,068 726.966,849	232.483
17	615.071,068 726.966,849	18	615.046,607 726.947,59	31.133
18	615.046,607 726.947,59	1	615.007,872 726.917,091	49.301

** Lungimile segmentelor sunt determinate în planul de proiecţie Stereo 70 şi sunt rotunjite la 1 milimetru.
*** Distanţa dintre puncte este formată din segmente cumulate ce sunt mai mici decât valoarea 1 milimetru.

Document care conține date cu caracter personal, protejat de prevederile Regulamentului (UE) nr. 679/2016 și Legii 190/2018

DATE DESPRE IMOBILUL NR. 1382

Oficiul de Cadastru şi Publicitate Imobiliară BOTOSANI
Biroul de Cadastru şi Publicitate Imobiliară Dorohoi

A. Partea I. Descrierea imobilului

TEREN Extravilan

Adresa: Jud. Botosani

Nr. Crt	Nr cadastral Nr. topografic	Suprafaţa* (mp)	Observaţii / Referinţe
A1		2.500	Sector cadastral:60 Teren neimprejmuit;

B. Partea II. Proprietari şi acte

Inscrieri privitoare la dreptul de proprietate şi alte drepturi reale		Referinţe
/		
Act Normativ nr. 7, din 13/03/1996 emis de Parlamentul Romaniei;		
B1	Inscrierea posesiei, drept de PROPRIETATE, dobandit prin Lege, cota actuala 1/1	A1
	1) **NEIDENTIFICAT NEIDENTIFICAT**	
Act Normativ nr. 7., din 13/03/1996 emis de Parlamentul Romaniei ;		
B2	Se notează mențiunea de proprietar neidentificat, rezervă la dispoziția comisiei de fond funciar.	A1

C. Partea III. SARCINI .

Inscrieri privind dezmembramintele dreptului de proprietate, drepturi reale de garanţie şi sarcini	Referinţe
NU SUNT	

Document care conține date cu caracter personal, protejat de prevederile Regulamentului (UE) nr. 679/2016 și Legii 190/2018

Anexa Nr. 1 La Partea I

Teren

Nr cadastral	Suprafaţa (mp)*	Observaţii / Referinţe
	2.500	

* Suprafaţa este determinată in planul de proiecţie Stereo 70.

DETALII LINIARE IMOBIL

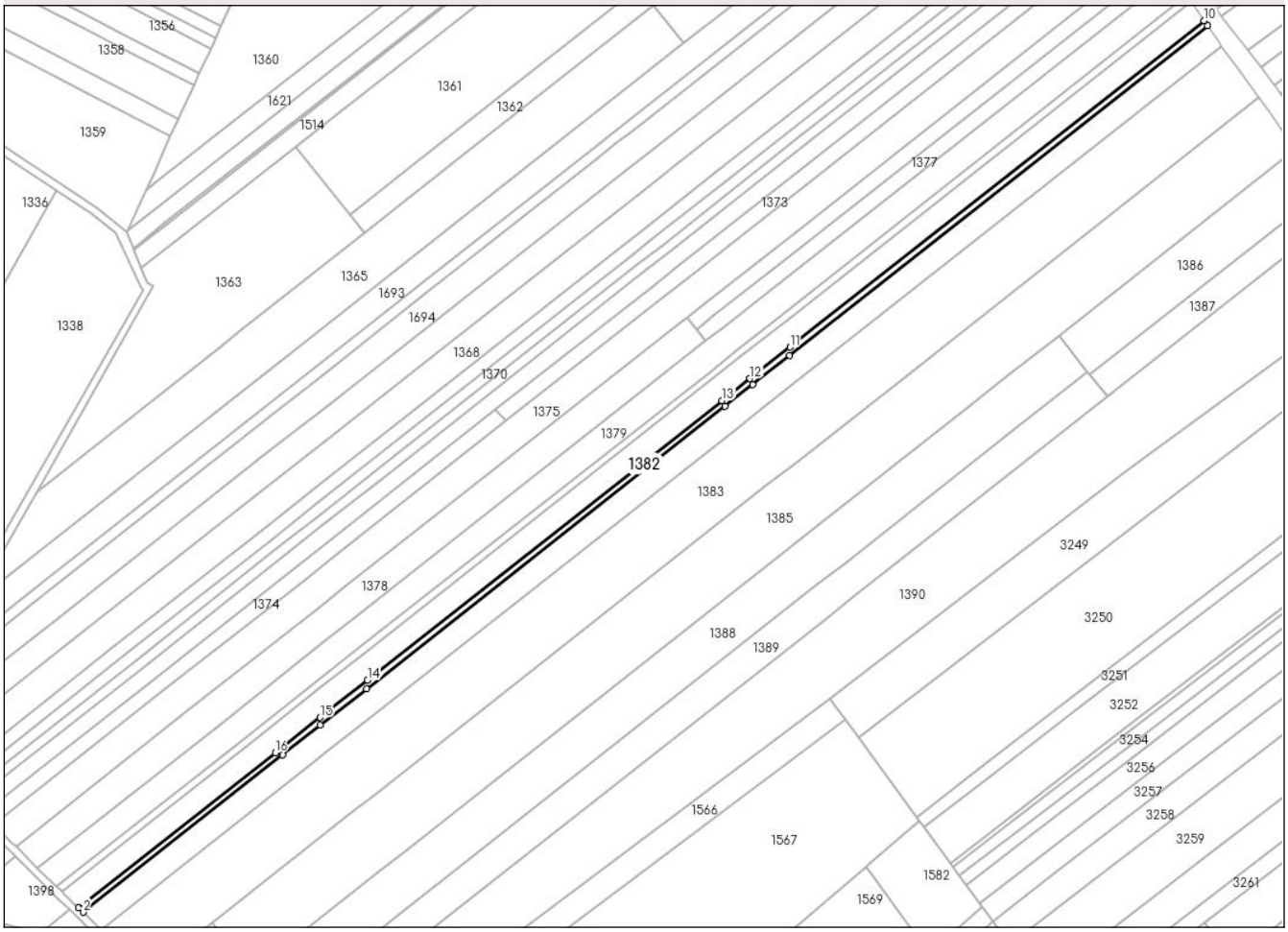

Date referitoare la teren

Crt	Categorie folosință	Intra vilan	Suprafaţa (mp)	Tarla	Parcelă	Nr. topo	Observaţii / Referinţe
1	pasune	NU	440	45	452	-	
2	arabil	NU	92	45	450	-	
3	neproductiv	NU	104	45	451	-	
4	pasune	NU	792	45	452	-	
5	neproductiv	NU	62	45	453	-	
6	pasune	NU	85	45	454	-	
7	pasune	NU	925	45	452	-	

Lungime Segmente

1) Valorile lungimilor segmentelor sunt obţinute din proiecţie în plan.

Punct început	X / Y	Punct sfârşit	X / Y	Lungime segment (** (m)
1	614.917,645 726.830,632	2	614.920,019 726.828,314	3.318

Document care conține date cu caracter personal, protejat de prevederile Regulamentului (UE) nr. 679/2016 și Legii 190/2018

Punct început	X / Y	Punct sfârşit	X / Y	Lungime segment (** (m)
2	614.920,019 726.828,314	3	615.025,837 726.911,631	134.682
3	615.025,837 726.911,631	4	615.045,967 726.927,481	25.621
4	615.045,967 726.927,481	5	615.070,436 726.946,747	31.143
5	615.070,436 726.946,747	6	615.260,727 727.096,575	242.196
6	615.260,727 727.096,575	7	615.275,396 727.108,125	18.67
7	615.275,396 727.108,125	8	615.294,958 727.123,527	24.898
8	615.294,958 727.123,527	9	615.516,94 727.298,307	282.532
9	615.516,94 727.298,307	10	615.515,059 727.301,013	3.296
10	615.515,059 727.301,013	11	615.295,245 727.127,939	279.773
11	615.295,245 727.127,939	12	615.274,053 727.111,254	26.972
12	615.274,053 727.111,254	13	615.259,232 727.099,584	18.864
13	615.259,232 727.099,584	14	615.071,031 726.951,402	239.536
14	615.071,031 726.951,402	15	615.045,818 726.931,55	32.09
15	615.045,818 726.931,55	16	615.022,001 726.912,797	30.314
16	615.022,001 726.912,797	1	614.917,645 726.830,632	132.82

** Lungimile segmentelor sunt determinate în planul de proiecţie Stereo 70 şi sunt rotunjite la 1 milimetru.
*** Distanţa dintre puncte este formată din segmente cumulate ce sunt mai mici decât valoarea 1 milimetru.

Document care conține date cu caracter personal, protejat de prevederile Regulamentului (UE) nr. 679/2016 și Legii 190/2018

DATE DESPRE IMOBILUL NR. 1383

Oficiul de Cadastru şi Publicitate Imobiliară BOTOSANI
Biroul de Cadastru şi Publicitate Imobiliară Dorohoi

A. Partea I. Descrierea imobilului

TEREN Extravilan

Adresa: Jud. Botosani

Nr. Crt	Nr cadastral Nr. topografic	Suprafaţa* (mp)	Observaţii / Referinţe
A1		25.312	Sector cadastral:60 Teren neimprejmuit; Conform titlului de proprietate, imobilul este situat in pc 452/44, 451/2, 452/62, 452/98, 453/2, 454/2.

B. Partea II. Proprietari şi acte

Inscrieri privitoare la dreptul de proprietate şi alte drepturi reale		Referinţe
/		
Act Administrativ nr. 107251, din 18/09/2002 emis de Comisia Judeteana Botosani;		
B1	Intabulare, drept de PROPRIETATE, dobandit prin Reconstituire, cota actuala 1/1	A1
	1) **RĂILEANU MARIA**, Lipsă CNP, bun propriu.	

C. Partea III. SARCINI .

Inscrieri privind dezmembramintele dreptului de proprietate, drepturi reale de garanţie şi sarcini	Referinţe
NU SUNT	

Document care conține date cu caracter personal, protejat de prevederile Regulamentului (UE) nr. 679/2016 și Legii 190/2018

Anexa Nr. 1 La Partea I

Teren

Nr cadastral	Suprafaţa (mp)*	Observaţii / Referinţe
	25.312	Conform titlului de proprietate, imobilul este situat in pc 452/44, 451/2, 452/62, 452/98, 453/2, 454/2.

* Suprafaţa este determinată in planul de proiecţie Stereo 70.

DETALII LINIARE IMOBIL

Date referitoare la teren

Crt	Categorie folosință	Intra vilan	Suprafaţa (mp)	Tarla	Parcelă	Nr. topo	Observaţii / Referinţe
1	pasune	NU	4.777	45	452/44	-	
2	arabil	NU	59	45	450	-	
3	neproductiv	NU	649	45	451/2	-	
4	pasune	NU	8.753	45	452/62	-	
5	neproductiv	NU	602	45	453/2	-	
6	pasune	NU	1.962	45	454/2	-	
7	pasune	NU	8.510	45	452/98	-	

Lungime Segmente

1) Valorile lungimilor segmentelor sunt obţinute din proiecţie în plan.

Punct început	X / Y	Punct sfârşit	X / Y	Lungime segment (** (m)
1	614.929,532 726.819,024	2	614.946,149 726.802,795	23.227

Punct început	X / Y	Punct sfârşit	X / Y	Lungime segment (** (m)
2	614.946,149 726.802,795	3	614.953,461 726.795,655	10.22
3	614.953,461 726.795,655	4	614.953,727 726.795,371	0.389
4	614.953,727 726.795,371	5	614.988,869 726.823,041	44.728
5	614.988,869 726.823,041	6	615.062,306 726.880,862	93.468
6	615.062,306 726.880,862	7	615.075,152 726.890,977	16.35
7	615.075,152 726.890,977	8	615.283,351 727.054,905	264.989
8	615.283,351 727.054,905	9	615.297,494 727.066,04	18.0
9	615.297,494 727.066,04	10	615.357,258 727.113,096	76.066
10	615.357,258 727.113,096	11	615.544,297 727.260,364	238.058
11	615.544,297 727.260,364	12	615.532,381 727.276,584	20.127
12	615.532,381 727.276,584	13	615.524,52 727.287,495	13.448
13	615.524,52 727.287,495	14	615.295,75 727.107,371	291.171
14	615.295,75 727.107,371	15	615.280,793 727.095,594	19.037
15	615.280,793 727.095,594	16	615.266,74 727.084,529	17.886
16	615.266,74 727.084,529	17	615.068,938 726.928,787	251.756
17	615.068,938 726.928,787	18	615.048,862 726.912,98	25.552
18	615.048,862 726.912,98	19	615.042,047 726.907,614	8.674
19	615.042,047 726.907,614	1	614.929,532 726.819,024	143.205

**** Lungimile segmentelor sunt determinate în planul de proiecţie Stereo 70 şi sunt rotunjite la 1 milimetru.**
***** Distanţa dintre puncte este formată din segmente cumulate ce sunt mai mici decât valoarea 1 milimetru.**

Document care conține date cu caracter personal, protejat de prevederile Regulamentului (UE) nr. 679/2016 și Legii 190/2018

DATE DESPRE IMOBILUL NR. 1384

Oficiul de Cadastru şi Publicitate Imobiliară BOTOSANI
Biroul de Cadastru şi Publicitate Imobiliară Dorohoi

A. Partea I. Descrierea imobilului

TEREN Extravilan

Adresa: Jud. Botosani

Nr. Crt	Nr cadastral Nr. topografic	Suprafaţa* (mp)	Observaţii / Referinţe
A1	52538	1.400	Sector cadastral:60 Teren neimprejmuit; Conform titlului de proprietate, imobilul este situat in pc 454/15.

B. Partea II. Proprietari şi acte

Inscrieri privitoare la dreptul de proprietate şi alte drepturi reale		Referinţe
11375 / 09/04/2021		
Act Notarial nr. 1100, din 13/05/2009 emis de BNP GABRIEL TIBERIU PUSCASU;		
B2	Intabulare, drept de PROPRIETATE, dobandit prin Conventie, cota actuala 1/1, cota initiala 1/1	A1
	1) **SC ŞOIMII (FERME) SRL**, CIF:21889748, bun propriu	

C. Partea III. SARCINI .

Inscrieri privind dezmembramintele dreptului de proprietate, drepturi reale de garanţie şi sarcini	Referinţe
NU SUNT	

Document care conține date cu caracter personal, protejat de prevederile Regulamentului (UE) nr. 679/2016 și Legii 190/2018

Anexa Nr. 1 La Partea I

Teren

Nr cadastral	Suprafaţa (mp)*	Observaţii / Referinţe
52538	1.400	Conform titlului de proprietate, imobilul este situat in pc 454/15.

* Suprafaţa este determinată in planul de proiecţie Stereo 70.

DETALII LINIARE IMOBIL

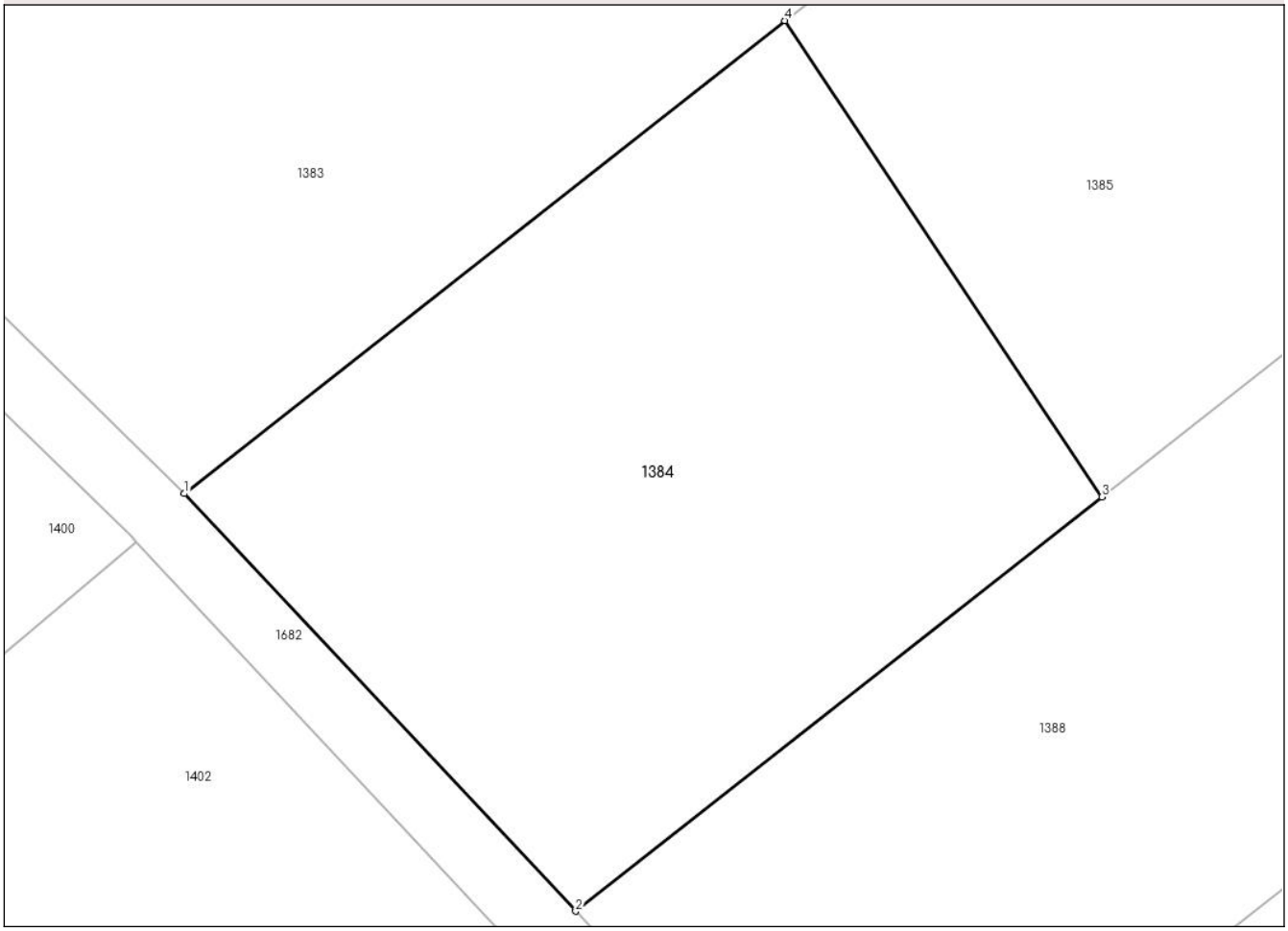

Date referitoare la teren

Crt	Categorie folosință	Intra vilan	Suprafaţa (mp)	Tarla	Parcelă	Nr. topo	Observaţii / Referinţe
1	pasune	NU	1.400	45	452	-	

Lungime Segmente
1) Valorile lungimilor segmentelor sunt obţinute din proiecţie în plan.

Punct început	X / Y	Punct sfârşit	X / Y	Lungime segment (** (m)
1	614.953,727 726.795,371	2	614.976,63 726.770,937	33.49
2	614.976,63 726.770,937	3	615.007,421 726.795,181	39.19
3	615.007,421 726.795,181	4	614.988,869 726.823,041	33.472
4	614.988,869 726.823,041	1	614.953,727 726.795,371	44.728

Document care conține date cu caracter personal, protejat de prevederile Regulamentului (UE) nr. 679/2016 și Legii 190/2018

** Lungimile segmentelor sunt determinate în planul de proiecţie Stereo 70 şi sunt rotunjite la 1 milimetru.
*** Distanţa dintre puncte este formată din segmente cumulate ce sunt mai mici decât valoarea 1 milimetru.

Document care conține date cu caracter personal, protejat de prevederile Regulamentului (UE) nr. 679/2016 și Legii 190/2018

DATE DESPRE IMOBILUL NR. 1385

Oficiul de Cadastru şi Publicitate Imobiliară BOTOSANI
Biroul de Cadastru şi Publicitate Imobiliară Dorohoi

A. Partea I. Descrierea imobilului

TEREN Extravilan

Adresa: Jud. Botosani

Nr. Crt	Nr cadastral Nr. topografic	Suprafaţa* (mp)	Observaţii / Referinţe
A1	52568	23.600	Sector cadastral:60 Teren neimprejmuit; Conform titlului de proprietate, imobilul este situat in pc 452/59, 451/25.

B. Partea II. Proprietari şi acte

Inscrieri privitoare la dreptul de proprietate şi alte drepturi reale		Referinţe
11257 / 09/04/2021		
Act Notarial nr. 1100, din 13/05/2009 emis de BNP GABRIEL TIBERIU PUȘCAȘU;		
B2	Intabulare, drept de PROPRIETATE, dobandit prin Conventie, cota actuala 1/1, cota initiala 1/1	A1
	1) **SC ŞOIMII (FERME) SRL**, CIF:21889748, bun propriu	

C. Partea III. SARCINI .

Inscrieri privind dezmembramintele dreptului de proprietate, drepturi reale de garanţie şi sarcini	Referinţe
NU SUNT	

Anexa Nr. 1 La Partea I

Teren

Nr cadastral	Suprafaţa (mp)*	Observaţii / Referinţe
52568	23.600	Conform titlului de proprietate, imobilul este situat in pc 452/59, 451/25.

* Suprafaţa este determinată in planul de proiecţie Stereo 70.

DETALII LINIARE IMOBIL

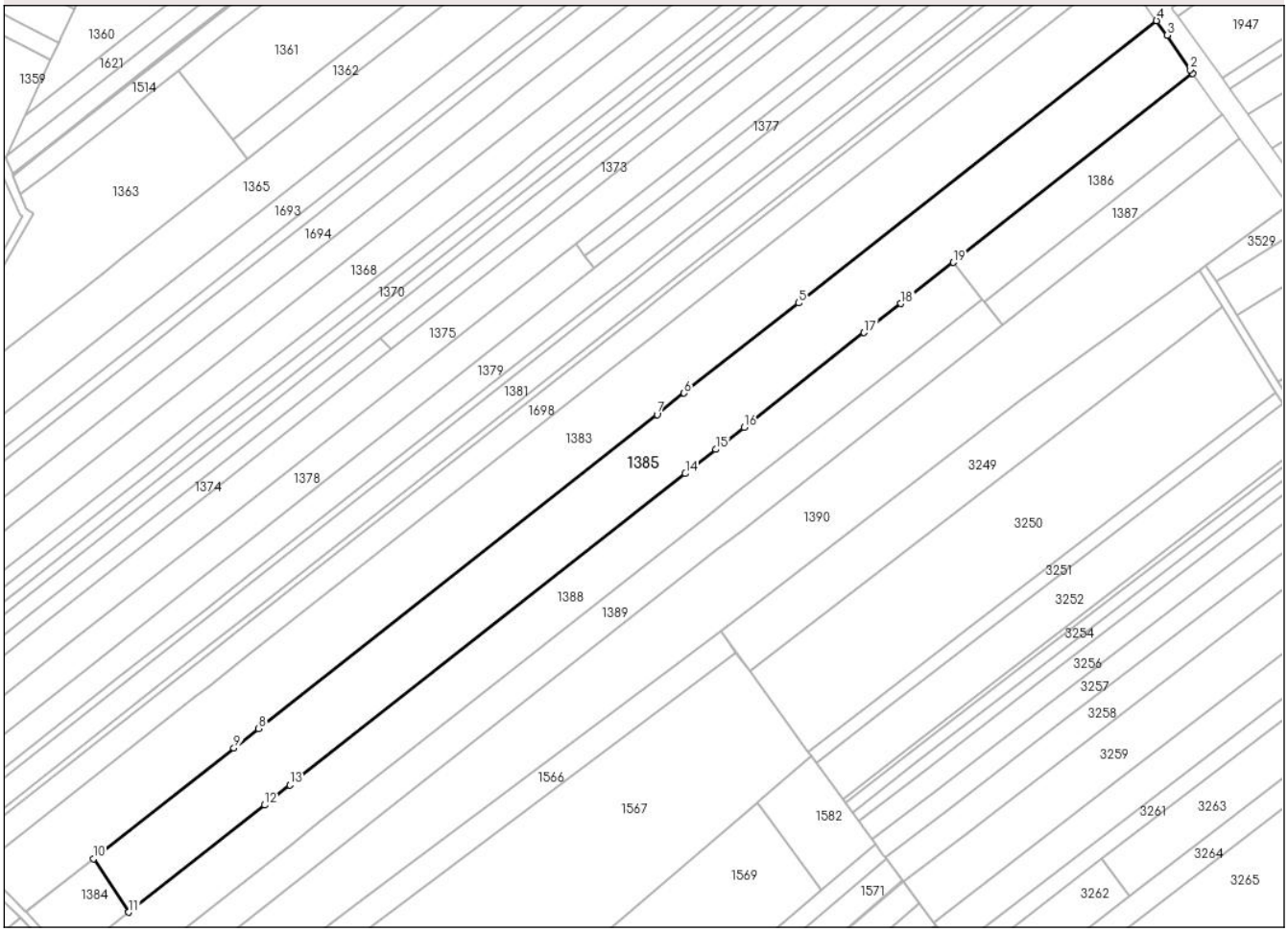

Date referitoare la teren

Crt	Categorie folosință	Intra vilan	Suprafaţa (mp)	Tarla	Parcelă	Nr. topo	Observaţii / Referinţe
1	pasune	NU	3.067	45	452/59	-	
2	neproductiv	NU	534	45	451/25	-	
3	pasune	NU	8.817	45	452/59	-	
4	neproductiv	NU	647	45	453	-	
5	pasune	NU	1.097	45	454	-	
6	pasune	NU	9.000	45	452/59	-	
7	pasune	NU	438	45	454	-	

Lungime Segmente

1) Valorile lungimilor segmentelor sunt obţinute din proiecţie în plan.

Punct început	X / Y	Punct sfârşit	X / Y	Lungime segment (** (m)
1	615.563,253 727.232,822	2	615.561,789 727.234,88	2.526

Document care conține date cu caracter personal, protejat de prevederile Regulamentului (UE) nr. 679/2016 și Legii 190/2018

Punct început	X / Y	Punct sfârşit	X / Y	Lungime segment (** (m)
2	615.561,789 727.234,88	3	615.549,889 727.252,751	21.471
3	615.549,889 727.252,751	4	615.544,297 727.260,364	9.446
4	615.544,297 727.260,364	5	615.357,258 727.113,096	238.058
5	615.357,258 727.113,096	6	615.297,494 727.066,04	76.066
6	615.297,494 727.066,04	7	615.283,351 727.054,905	18.0
7	615.283,351 727.054,905	8	615.075,152 726.890,977	264.989
8	615.075,152 726.890,977	9	615.062,306 726.880,862	16.35
9	615.062,306 726.880,862	10	614.988,869 726.823,041	93.468
10	614.988,869 726.823,041	11	615.007,421 726.795,181	33.472
11	615.007,421 726.795,181	12	615.078,36 726.851,035	90.288
12	615.078,36 726.851,035	13	615.091,649 726.861,498	16.914
13	615.091,649 726.861,498	14	615.298,135 727.024,078	262.809
14	615.298,135 727.024,078	15	615.314,101 727.036,649	20.321
15	615.314,101 727.036,649	16	615.328,839 727.048,253	18.758
16	615.328,839 727.048,253	17	615.391,493 727.097,585	79.744
17	615.391,493 727.097,585	18	615.410,776 727.112,767	24.542
18	615.410,776 727.112,767	19	615.438,067 727.134,256	34.736
19	615.438,067 727.134,256	1	615.563,253 727.232,822	159.332

**** Lungimile segmentelor sunt determinate în planul de proiecţie Stereo 70 şi sunt rotunjite la 1 milimetru.**
***** Distanţa dintre puncte este formată din segmente cumulate ce sunt mai mici decât valoarea 1 milimetru.**

Document care conține date cu caracter personal, protejat de prevederile Regulamentului (UE) nr. 679/2016 și Legii 190/2018

DATE DESPRE IMOBILUL NR. 1386

Oficiul de Cadastru şi Publicitate Imobiliară BOTOSANI
Biroul de Cadastru şi Publicitate Imobiliară Dorohoi

A. Partea I. Descrierea imobilului

TEREN Extravilan

Adresa: Jud. Botosani

Nr. Crt	Nr cadastral Nr. topografic	Suprafaţa* (mp)	Observaţii / Referinţe
A1		4.200	Sector cadastral:60 Teren neimprejmuit;

B. Partea II. Proprietari şi acte

Inscrieri privitoare la dreptul de proprietate şi alte drepturi reale		Referinţe
/		
Act Normativ nr. 7, din 13/03/1996 emis de Parlamentul Romaniei;		
B1	Inscrierea posesiei, drept de PROPRIETATE, dobandit prin Lege, cota actuala 1/1	A1
	1) **NEIDENTIFICAT NEIDENTIFICAT**	
Act Normativ nr. 7., din 13/03/1996 emis de Parlamentul Romaniei ;		
B2	Se notează mențiunea de proprietar neidentificat, rezervă la dispoziția comisiei de fond funciar.	A1

C. Partea III. SARCINI .

Inscrieri privind dezmembramintele dreptului de proprietate, drepturi reale de garanţie şi sarcini	Referinţe
NU SUNT	

Document care conține date cu caracter personal, protejat de prevederile Regulamentului (UE) nr. 679/2016 și Legii 190/2018

Anexa Nr. 1 La Partea I

Teren

Nr cadastral	Suprafaţa (mp)*	Observaţii / Referinţe
	4.200	

* Suprafaţa este determinată in planul de proiecţie Stereo 70.

DETALII LINIARE IMOBIL

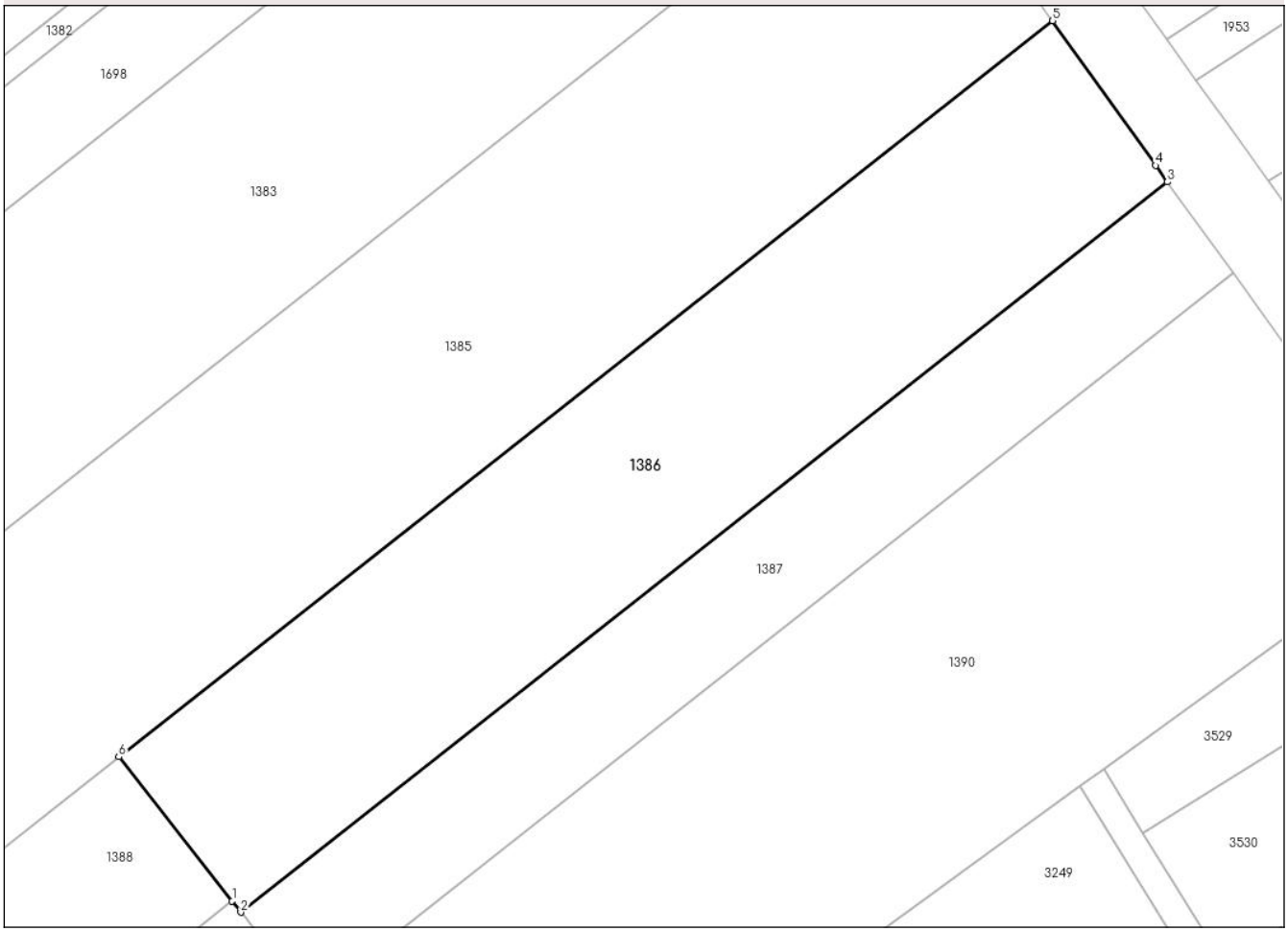

Date referitoare la teren

Crt	Categorie folosință	Intra vilan	Suprafaţa (mp)	Tarla	Parcelă	Nr. topo	Observaţii / Referinţe
1	pasune	NU	4.200	45	452	-	

Lungime Segmente
1) Valorile lungimilor segmentelor sunt obţinute din proiecţie în plan.

Punct început	X / Y	Punct sfârşit	X / Y	Lungime segment (** (m)
1	615.453,263 727.114,957	2	615.454,44 727.113,461	1.904
2	615.454,44 727.113,461	3	615.578,632 727.211,246	158.068
3	615.578,632 727.211,246	4	615.577,043 727.213,445	2.713
4	615.577,043 727.213,445	5	615.563,253 727.232,822	23.783
5	615.563,253 727.232,822	6	615.438,067 727.134,256	159.332

Document care conține date cu caracter personal, protejat de prevederile Regulamentului (UE) nr. 679/2016 și Legii 190/2018

Punct început	X / Y	Punct sfârşit	X / Y	Lungime segment (** (m)
6	615.438,067 727.134,256	1	615.453,263 727.114,957	24.564

** Lungimile segmentelor sunt determinate în planul de proiecţie Stereo 70 şi sunt rotunjite la 1 milimetru.
*** Distanţa dintre puncte este formată din segmente cumulate ce sunt mai mici decât valoarea 1 milimetru.

Document care conține date cu caracter personal, protejat de prevederile Regulamentului (UE) nr. 679/2016 și Legii 190/2018

DATE DESPRE IMOBILUL NR. 1387

Oficiul de Cadastru şi Publicitate Imobiliară BOTOSANI
Biroul de Cadastru şi Publicitate Imobiliară Dorohoi

A. Partea I. Descrierea imobilului

TEREN Extravilan

Adresa: Jud. Botosani

Nr. Crt	Nr cadastral Nr. topografic	Suprafaţa* (mp)	Observaţii / Referinţe
A1		2.372	Sector cadastral:60 Teren neimprejmuit;

B. Partea II. Proprietari şi acte

Inscrieri privitoare la dreptul de proprietate şi alte drepturi reale		Referinţe
/		
Act Administrativ nr. 96857, din 20/12/2001 emis de Comisia Judeteana Botosani;		
B1	Intabulare, drept de PROPRIETATE, dobandit prin Reconstituire, cota actuala 1/1	A1
	1) **GHINIŢĂ VASILE**, Lipsă CNP, bun propriu.	

C. Partea III. SARCINI .

Inscrieri privind dezmembramintele dreptului de proprietate, drepturi reale de garanţie şi sarcini	Referinţe
NU SUNT	

Document care conține date cu caracter personal, protejat de prevederile Regulamentului (UE) nr. 679/2016 și Legii 190/2018

Anexa Nr. 1 La Partea I

Teren

Nr cadastral	Suprafaţa (mp)*	Observaţii / Referinţe
	2.372	

* Suprafaţa este determinată in planul de proiecţie Stereo 70.

DETALII LINIARE IMOBIL

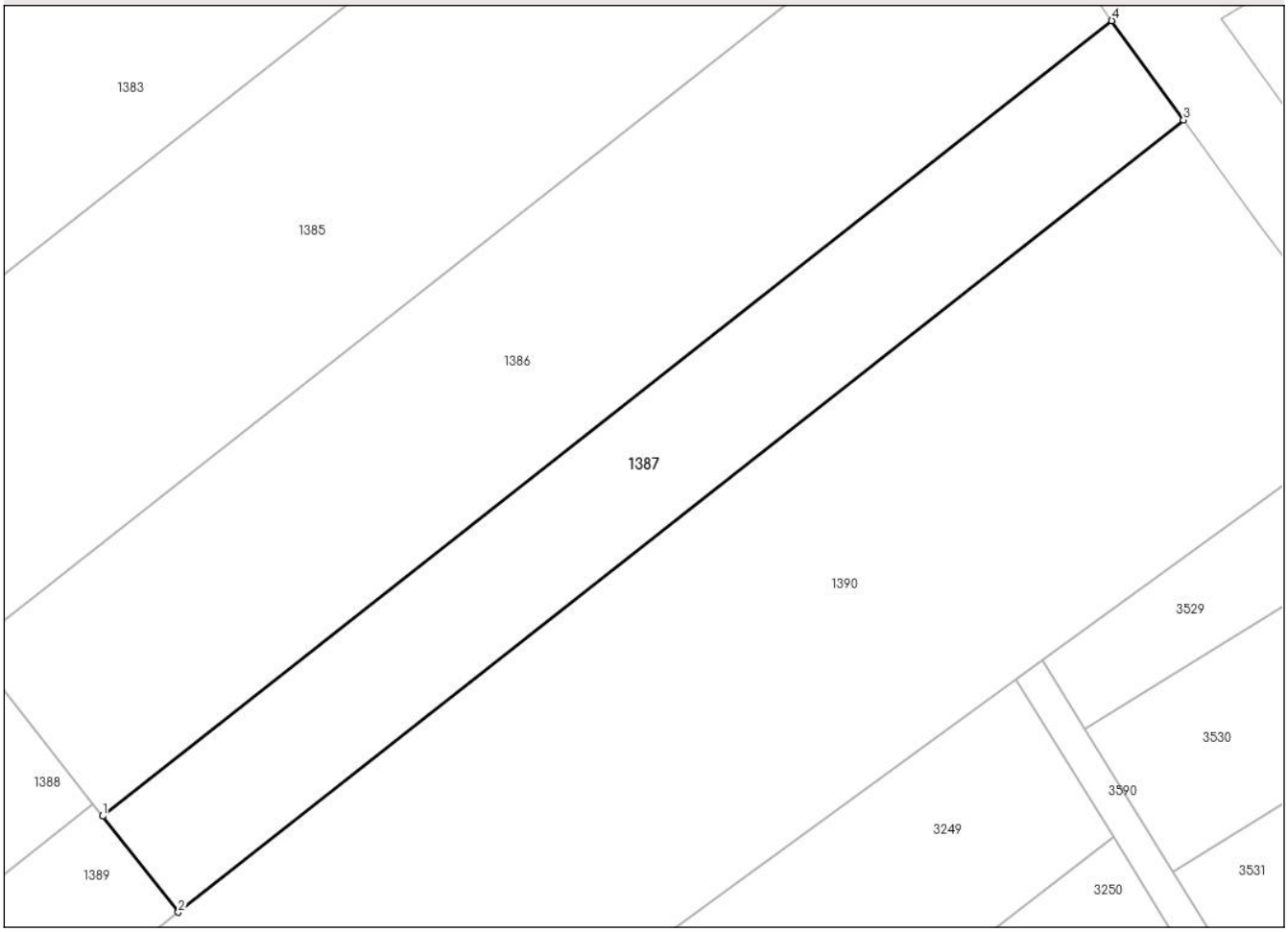

Date referitoare la teren

Crt	Categorie folosință	Intra vilan	Suprafaţa (mp)	Tarla	Parcelă	Nr. topo	Observaţii / Referinţe
1	pasune	NU	2.372	45	452/35	-	

Lungime Segmente
1) Valorile lungimilor segmentelor sunt obţinute din proiecţie în plan.

Punct început	X / Y	Punct sfârşit	X / Y	Lungime segment (** (m)
1	615.454,44 727.113,461	2	615.463,741 727.101,648	15.035
2	615.463,741 727.101,648	3	615.587,446 727.199,048	157.447
3	615.587,446 727.199,048	4	615.578,632 727.211,246	15.049
4	615.578,632 727.211,246	1	615.454,44 727.113,461	158.068

**** Lungimile segmentelor sunt determinate în planul de proiecţie Stereo 70 şi sunt rotunjite la 1 milimetru.**

Document care conține date cu caracter personal, protejat de prevederile Regulamentului (UE) nr. 679/2016 și Legii 190/2018

***** Distanţa dintre puncte este formată din segmente cumulate ce sunt mai mici decât valoarea 1 milimetru.**

Document care conține date cu caracter personal, protejat de prevederile Regulamentului (UE) nr. 679/2016 și Legii 190/2018

DATE DESPRE IMOBILUL NR. 1388

Oficiul de Cadastru şi Publicitate Imobiliară BOTOSANI
Biroul de Cadastru şi Publicitate Imobiliară Dorohoi

A. Partea I. Descrierea imobilului

TEREN Extravilan

Adresa: Jud. Botosani

Nr. Crt	Nr cadastral Nr. topografic	Suprafaţa* (mp)	Observaţii / Referinţe
A1	51651	14.400	Sector cadastral:60 Teren neimprejmuit; Conform titlului de proprietate, imobilul este situat in pc 451/26, 452/61.

B. Partea II. Proprietari şi acte

Inscrieri privitoare la dreptul de proprietate şi alte drepturi reale		Referinţe
9276 / 19/04/2017		
Act Notarial nr. 532, din 12/04/2017 emis de SPN TEODORESCU DORINA-PRICOP LUIZA (contract de vânzare cumpărare);		
B9	Intabulare, drept de PROPRIETATE, dobandit prin Conventie, cota actuala 1/1, cota initiala 1/1	A1
	1) **ALEXA NICULAI**, căsătorit cu 2) **ALEXA STRATICA**, bun comun	

C. Partea III. SARCINI .

Inscrieri privind dezmembramintele dreptului de proprietate, drepturi reale de garanţie şi sarcini	Referinţe
NU SUNT	

Document care conține date cu caracter personal, protejat de prevederile Regulamentului (UE) nr. 679/2016 și Legii 190/2018

Anexa Nr. 1 La Partea I

Teren

Nr cadastral	Suprafaţa (mp)*	Observaţii / Referinţe
51651	14.400	Conform titlului de proprietate, imobilul este situat in pc 451/26, 452/61.

* Suprafaţa este determinată in planul de proiecţie Stereo 70.

DETALII LINIARE IMOBIL

Date referitoare la teren

Crt	Categorie folosință	Intra vilan	Suprafaţa (mp)	Tarla	Parcelă	Nr. topo	Observaţii / Referinţe
1	pasune	NU	3.114	45	452/61	-	
2	neproductiv	NU	454	45	451/26	-	
3	pasune	NU	6.412	45	452/61	-	
4	neproductiv	NU	483	45	453	-	
5	pasune	NU	1.037	45	452/61	-	
6	pasune	NU	2.704	45	454	-	
7	pasune	NU	196	45	452/61	-	

Lungime Segmente

1) Valorile lungimilor segmentelor sunt obţinute din proiecţie în plan.

Punct început	X / Y	Punct sfârşit	X / Y	Lungime segment (** (m)
1	614.976,63 726.770,937	2	614.979,068 726.768,336	3.565

Punct început	X / Y	Punct sfârşit	X / Y	Lungime segment (** (m)
2	614.979,068 726.768,336	3	614.992,238 726.754,286	19.258
3	614.992,238 726.754,286	4	614.993,491 726.752,949	1.832
4	614.993,491 726.752,949	5	615.091,792 726.830,348	125.115
5	615.091,792 726.830,348	6	615.106,772 726.842,143	19.066
6	615.106,772 726.842,143	7	615.310,037 727.002,186	258.709
7	615.310,037 727.002,186	8	615.324,576 727.013,634	18.505
8	615.324,576 727.013,634	9	615.414,583 727.084,502	114.558
9	615.414,583 727.084,502	10	615.453,263 727.114,957	49.231
10	615.453,263 727.114,957	11	615.438,067 727.134,256	24.564
11	615.438,067 727.134,256	12	615.410,776 727.112,767	34.736
12	615.410,776 727.112,767	13	615.391,493 727.097,585	24.542
13	615.391,493 727.097,585	14	615.328,839 727.048,253	79.744
14	615.328,839 727.048,253	15	615.314,101 727.036,649	18.758
15	615.314,101 727.036,649	16	615.298,135 727.024,078	20.321
16	615.298,135 727.024,078	17	615.091,649 726.861,498	262.809
17	615.091,649 726.861,498	18	615.078,36 726.851,035	16.914
18	615.078,36 726.851,035	19	615.007,421 726.795,181	90.288
19	615.007,421 726.795,181	1	614.976,63 726.770,937	39.19

**** Lungimile segmentelor sunt determinate în planul de proiecţie Stereo 70 şi sunt rotunjite la 1 milimetru.**
***** Distanţa dintre puncte este formată din segmente cumulate ce sunt mai mici decât valoarea 1 milimetru.**

Document care conține date cu caracter personal, protejat de prevederile Regulamentului (UE) nr. 679/2016 și Legii 190/2018

DATE DESPRE IMOBILUL NR. 1389

Oficiul de Cadastru şi Publicitate Imobiliară BOTOSANI
Biroul de Cadastru şi Publicitate Imobiliară Dorohoi

A. Partea I. Descrierea imobilului

TEREN Extravilan

Adresa: Jud. Botosani

Nr. Crt	Nr cadastral Nr. topografic	Suprafaţa* (mp)	Observaţii / Referinţe
A1		9.900	Sector cadastral:60 Teren neimprejmuit; Conform titlului de proprietate, imobilul este situat in pc 452/99.

B. Partea II. Proprietari şi acte

Inscrieri privitoare la dreptul de proprietate şi alte drepturi reale		Referinţe
/		
Act Administrativ nr. 130171, din 23/02/2003 emis de Comisia Judeteana Botosani;		
B1	Intabulare, drept de PROPRIETATE, dobandit prin Reconstituire, cota actuala 1/1	A1
	1) **URSAN IOAN**, Lipsă CNP, bun propriu.	

C. Partea III. SARCINI .

Inscrieri privind dezmembramintele dreptului de proprietate, drepturi reale de garanţie şi sarcini	Referinţe
NU SUNT	

Document care conține date cu caracter personal, protejat de prevederile Regulamentului (UE) nr. 679/2016 și Legii 190/2018

Anexa Nr. 1 La Partea I

Teren

Nr cadastral	Suprafaţa (mp)*	Observaţii / Referinţe
	9.900	Conform titlului de proprietate, imobilul este situat in pc 452/99.

* Suprafaţa este determinată in planul de proiecţie Stereo 70.

DETALII LINIARE IMOBIL

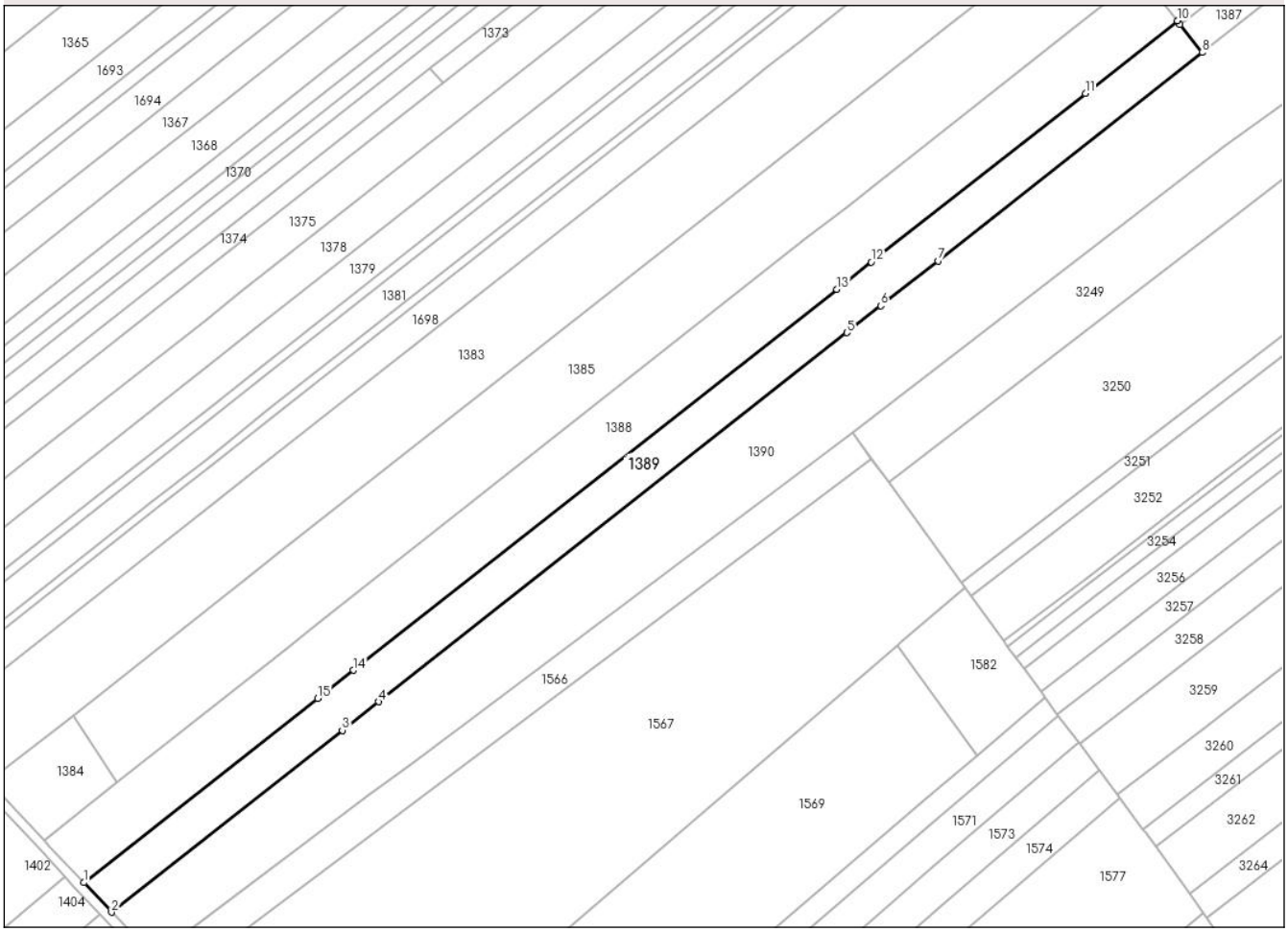

Date referitoare la teren

Crt	Categorie folosință	Intra vilan	Suprafaţa (mp)	Tarla	Parcelă	Nr. topo	Observaţii / Referinţe
1	pasune	NU	2.106	45	452/99	-	
2	neproductiv	NU	326	45	451	-	
3	pasune	NU	4.314	45	452/99	-	
4	neproductiv	NU	318	45	453	-	
5	pasune	NU	1.129	45	454	-	
6	pasune	NU	1.707	45	452/99	-	

Lungime Segmente
1) Valorile lungimilor segmentelor sunt obţinute din proiecţie în plan.

Punct început	X / Y	Punct sfârşit	X / Y	Lungime segment (** (m)
1	614.993,491 726.752,949	2	615.005,118 726.740,545	17.001

Document care conține date cu caracter personal, protejat de prevederile Regulamentului (UE) nr. 679/2016 și Legii 190/2018

Punct început	X / Y	Punct sfârşit	X / Y	Lungime segment (** (m)
2	615.005,118 726.740,545	3	615.102,142 726.816,938	123.489
3	615.102,142 726.816,938	4	615.117,371 726.828,929	19.383
4	615.117,371 726.828,929	5	615.314,302 726.983,984	250.647
5	615.314,302 726.983,984	6	615.328,597 726.995,24	18.195
6	615.328,597 726.995,24	7	615.352,593 727.014,134	30.542
7	615.352,593 727.014,134	8	615.463,741 727.101,648	141.466
8	615.463,741 727.101,648	9	615.454,44 727.113,461	15.035
9	615.454,44 727.113,461	10	615.453,263 727.114,957	1.904
10	615.453,263 727.114,957	11	615.414,583 727.084,502	49.231
11	615.414,583 727.084,502	12	615.324,576 727.013,634	114.558
12	615.324,576 727.013,634	13	615.310,037 727.002,186	18.505
13	615.310,037 727.002,186	14	615.106,772 726.842,143	258.709
14	615.106,772 726.842,143	15	615.091,792 726.830,348	19.066
15	615.091,792 726.830,348	1	614.993,491 726.752,949	125.115

** Lungimile segmentelor sunt determinate în planul de proiecţie Stereo 70 şi sunt rotunjite la 1 milimetru.
*** Distanţa dintre puncte este formată din segmente cumulate ce sunt mai mici decât valoarea 1 milimetru.

Document care conține date cu caracter personal, protejat de prevederile Regulamentului (UE) nr. 679/2016 și Legii 190/2018

DATE DESPRE IMOBILUL NR. 1390

Oficiul de Cadastru şi Publicitate Imobiliară BOTOSANI
Biroul de Cadastru şi Publicitate Imobiliară Dorohoi

A. Partea I. Descrierea imobilului

TEREN Extravilan

Adresa: Jud. Botosani

Nr. Crt	Nr cadastral Nr. topografic	Suprafaţa* (mp)	Observaţii / Referinţe
A1		25.100	Sector cadastral:60 Teren neimprejmuit; Conform titlului de proprietate, imobilul este situat in pc 452/11

B. Partea II. Proprietari şi acte

Inscrieri privitoare la dreptul de proprietate şi alte drepturi reale		Referinţe
/		
Act Administrativ nr. 107251, din 18/09/2002 emis de Comisia Judeteana Botosani;		
B1	Intabulare, drept de PROPRIETATE, dobandit prin Reconstituire, cota actuala 1/1	A1
	1) **RĂILEANU MARIA**, Lipsă CNP, bun propriu.	

C. Partea III. SARCINI .

Inscrieri privind dezmembramintele dreptului de proprietate, drepturi reale de garanţie şi sarcini	Referinţe
NU SUNT	

Document care conține date cu caracter personal, protejat de prevederile Regulamentului (UE) nr. 679/2016 și Legii 190/2018

Anexa Nr. 1 La Partea I

Teren

Nr cadastral	Suprafaţa (mp)*	Observaţii / Referinţe
	25.100	Conform titlului de proprietate, imobilul este situat in pc 452/11

* Suprafaţa este determinată in planul de proiecţie Stereo 70.

DETALII LINIARE IMOBIL

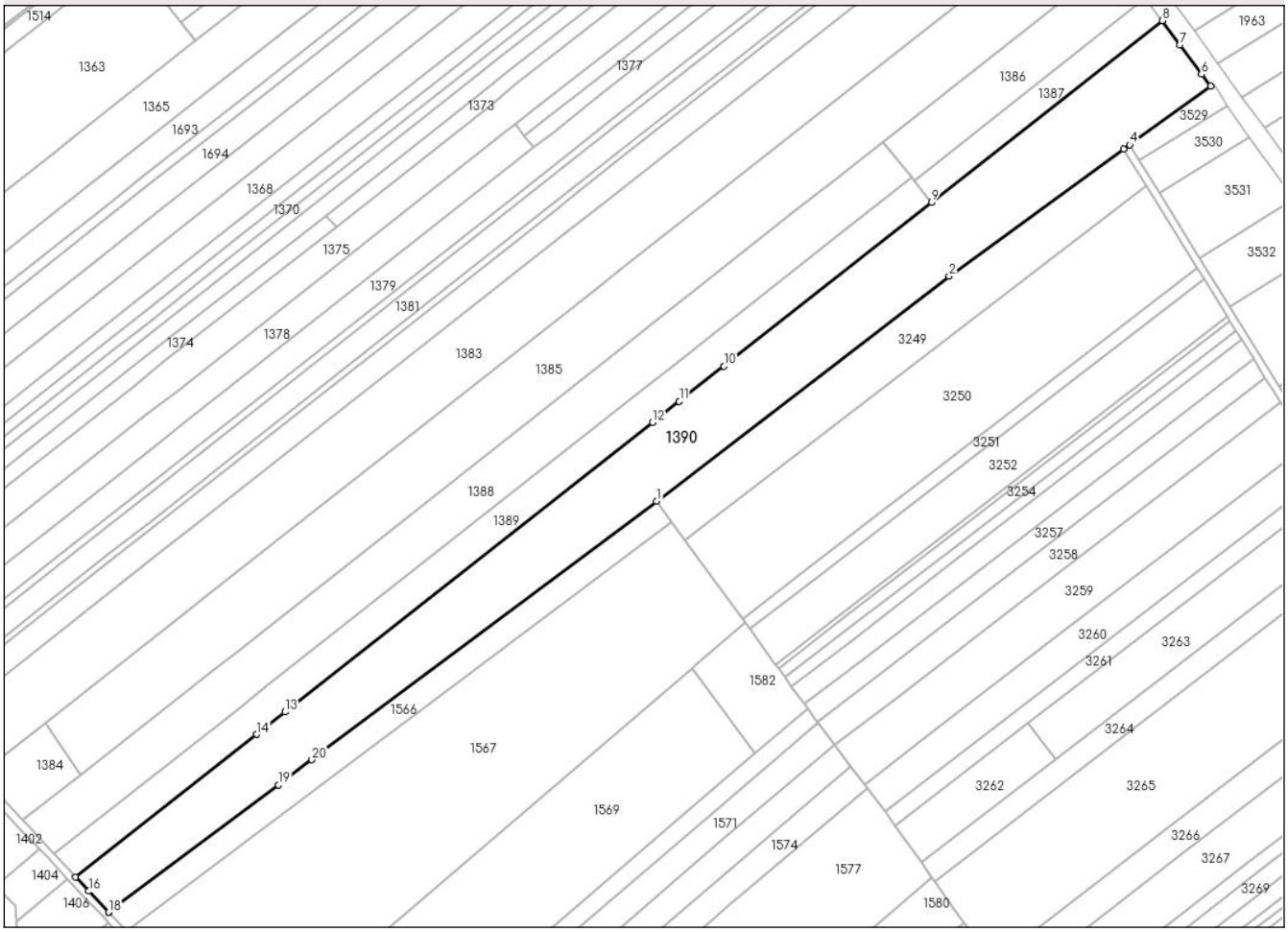

Date referitoare la teren

Crt	Categorie folosință	Intra vilan	Suprafaţa (mp)	Tarla	Parcelă	Nr. topo	Observaţii / Referinţe
1	pasune	NU	3.220	45	452/11	-	
2	neproductiv	NU	620	45	451	-	
3	pasune	NU	7.863	45	452/11	-	
4	neproductiv	NU	338	45	453	-	
5	pasune	NU	427	45	454	-	
6	pasune	NU	12.632	45	452/11	-	

Lungime Segmente
1) Valorile lungimilor segmentelor sunt obţinute din proiecţie în plan.

Punct început	X / Y	Punct sfârşit	X / Y	Lungime segment (** (m)
1	615.316,524 726.941,776	2	615.473,267 727.062,301	197.724

Punct început	X / Y	Punct sfârşit	X / Y	Lungime segment (** (m)
2	615.473,267 727.062,301	3	615.566,82 727.130,296	115.652
3	615.566,82 727.130,296	4	615.570,065 727.132,654	4.011
4	615.570,065 727.132,654	5	615.613,355 727.164,117	53.516
5	615.613,355 727.164,117	6	615.608,541 727.170,375	7.895
6	615.608,541 727.170,375	7	615.596,864 727.186,015	19.518
7	615.596,864 727.186,015	8	615.587,446 727.199,048	16.08
8	615.587,446 727.199,048	9	615.463,741 727.101,648	157.447
9	615.463,741 727.101,648	10	615.352,593 727.014,134	141.466
10	615.352,593 727.014,134	11	615.328,597 726.995,24	30.542
11	615.328,597 726.995,24	12	615.314,302 726.983,984	18.195
12	615.314,302 726.983,984	13	615.117,371 726.828,929	250.647
13	615.117,371 726.828,929	14	615.102,142 726.816,938	19.383
14	615.102,142 726.816,938	15	615.005,118 726.740,545	123.489
15	615.005,118 726.740,545	16	615.012,212 726.732,977	10.373
16	615.012,212 726.732,977	17	615.022,675 726.721,815	15.299
17	615.022,675 726.721,815	18	615.022,755 726.721,729	0.117
18	615.022,755 726.721,729	19	615.113,667 726.789,826	113.588
19	615.113,667 726.789,826	20	615.131,726 726.803,353	22.563
20	615.131,726 726.803,353	1	615.316,524 726.941,776	230.892

** Lungimile segmentelor sunt determinate în planul de proiecţie Stereo 70 şi sunt rotunjite la 1 milimetru.
*** Distanţa dintre puncte este formată din segmente cumulate ce sunt mai mici decât valoarea 1 milimetru.

Document care conține date cu caracter personal, protejat de prevederile Regulamentului (UE) nr. 679/2016 și Legii 190/2018

DATE DESPRE IMOBILUL NR. 1392

Oficiul de Cadastru şi Publicitate Imobiliară BOTOSANI
Biroul de Cadastru şi Publicitate Imobiliară Dorohoi

A. Partea I. Descrierea imobilului

TEREN Extravilan

Adresa: Jud. Botosani

Nr. Crt	Nr cadastral Nr. topografic	Suprafaţa* (mp)	Observaţii / Referinţe
A1		1.997	Sector cadastral:60 Teren neimprejmuit; Conform titlului de proprietate, imobilul este situat in pc 467/15, 452/155. Diferenta de suprafata se afla la ID 1391.

B. Partea II. Proprietari şi acte

Inscrieri privitoare la dreptul de proprietate şi alte drepturi reale		Referinţe
/		
Act Administrativ nr. 120466, din 31/10/2002 emis de Comisia Judeteana Botosani;		
B1	Intabulare, drept de PROPRIETATE, dobandit prin Reconstituire, cota actuala 1/1	A1
	1) **BUTNARU TOADER**, Lipsă CNP, bun propriu.	

C. Partea III. SARCINI .

Inscrieri privind dezmembramintele dreptului de proprietate, drepturi reale de garanţie şi sarcini	Referinţe
NU SUNT	

Document care conține date cu caracter personal, protejat de prevederile Regulamentului (UE) nr. 679/2016 și Legii 190/2018

Anexa Nr. 1 La Partea I

Teren

Nr cadastral	Suprafaţa (mp)*	Observaţii / Referinţe
	1.997	Conform titlului de proprietate, imobilul este situat in pc 467/15, 452/155. Diferenta de suprafata se afla la ID 1391.

* Suprafaţa este determinată in planul de proiecţie Stereo 70.

DETALII LINIARE IMOBIL

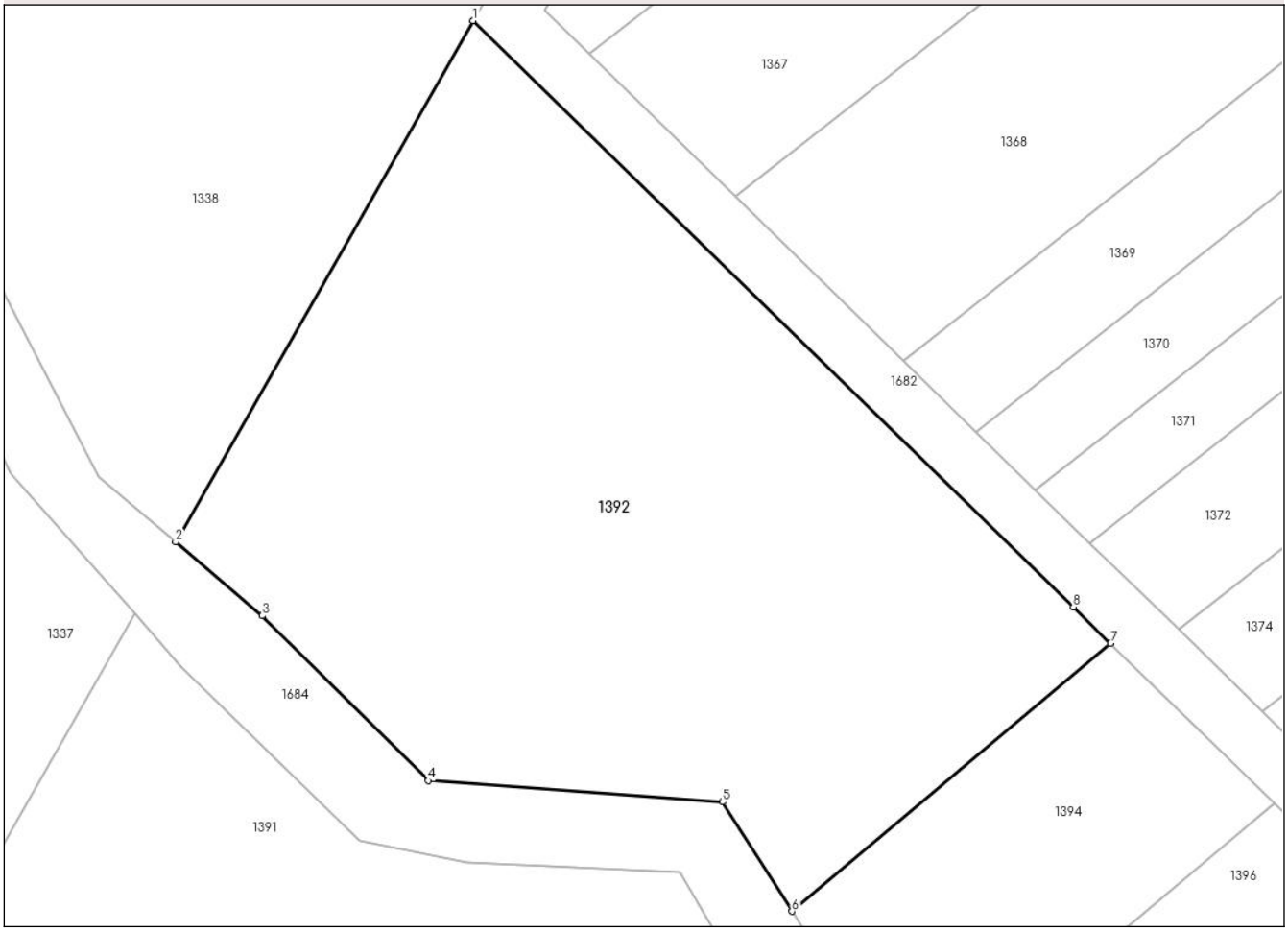

Date referitoare la teren

Crt	Categorie folosință	Intra vilan	Suprafaţa (mp)	Tarla	Parcelă	Nr. topo	Observaţii / Referinţe
1	pasune	NU	1.997	45	452/155	-	

Lungime Segmente

1) Valorile lungimilor segmentelor sunt obţinute din proiecţie în plan.

Punct început	X / Y	Punct sfârşit	X / Y	Lungime segment (** (m)
1	614.817,515 726.922,829	2	614.796,772 726.886,477	41.854
2	614.796,772 726.886,477	3	614.802,817 726.881,345	7.93
3	614.802,817 726.881,345	4	614.814,401 726.869,846	16.322
4	614.814,401 726.869,846	5	614.834,916 726.868,361	20.569

Document care conține date cu caracter personal, protejat de prevederile Regulamentului (UE) nr. 679/2016 și Legii 190/2018

Punct început	X / Y	Punct sfârşit	X / Y	Lungime segment (** (m)
5	614.834,916 726.868,361	6	614.839,755 726.860,734	9.033
6	614.839,755 726.860,734	7	614.861,976 726.879,408	29.026
7	614.861,976 726.879,408	8	614.859,375 726.881,948	3.635
8	614.859,375 726.881,948	1	614.817,515 726.922,829	58.511

** Lungimile segmentelor sunt determinate în planul de proiecţie Stereo 70 şi sunt rotunjite la 1 milimetru.
*** Distanţa dintre puncte este formată din segmente cumulate ce sunt mai mici decât valoarea 1 milimetru.

Document care conține date cu caracter personal, protejat de prevederile Regulamentului (UE) nr. 679/2016 și Legii 190/2018

DATE DESPRE IMOBILUL NR. 1394

Oficiul de Cadastru şi Publicitate Imobiliară BOTOSANI
Biroul de Cadastru şi Publicitate Imobiliară Dorohoi

A. Partea I. Descrierea imobilului

TEREN Extravilan

Adresa: Jud. Botosani

Nr. Crt	Nr cadastral Nr. topografic	Suprafaţa* (mp)	Observaţii / Referinţe
A1		487	Sector cadastral:60 Teren neimprejmuit; Conform titlului de proprietate, imobilul este situat in pc 452/50, 467/106. Diferenta de suprafata se afla la ID 1393.

B. Partea II. Proprietari şi acte

Inscrieri privitoare la dreptul de proprietate şi alte drepturi reale		Referinţe
/		
Act Administrativ nr. 124865, din 30/11/2002 emis de Comisia Judeteana Botosani;		
B1	Intabulare, drept de PROPRIETATE, dobandit prin Reconstituire, cota actuala 1/1	A1
	1) **AVASILOAIE ELENA**, Lipsă CNP, bun propriu.	

C. Partea III. SARCINI .

Inscrieri privind dezmembramintele dreptului de proprietate, drepturi reale de garanţie şi sarcini	Referinţe
NU SUNT	

Anexa Nr. 1 La Partea I

Teren

Nr cadastral	Suprafaţa (mp)*	Observaţii / Referinţe
	487	Conform titlului de proprietate, imobilul este situat in pc 452/50, 467/106. Diferenta de suprafata se afla la ID 1393.

* Suprafaţa este determinată in planul de proiecţie Stereo 70.

DETALII LINIARE IMOBIL

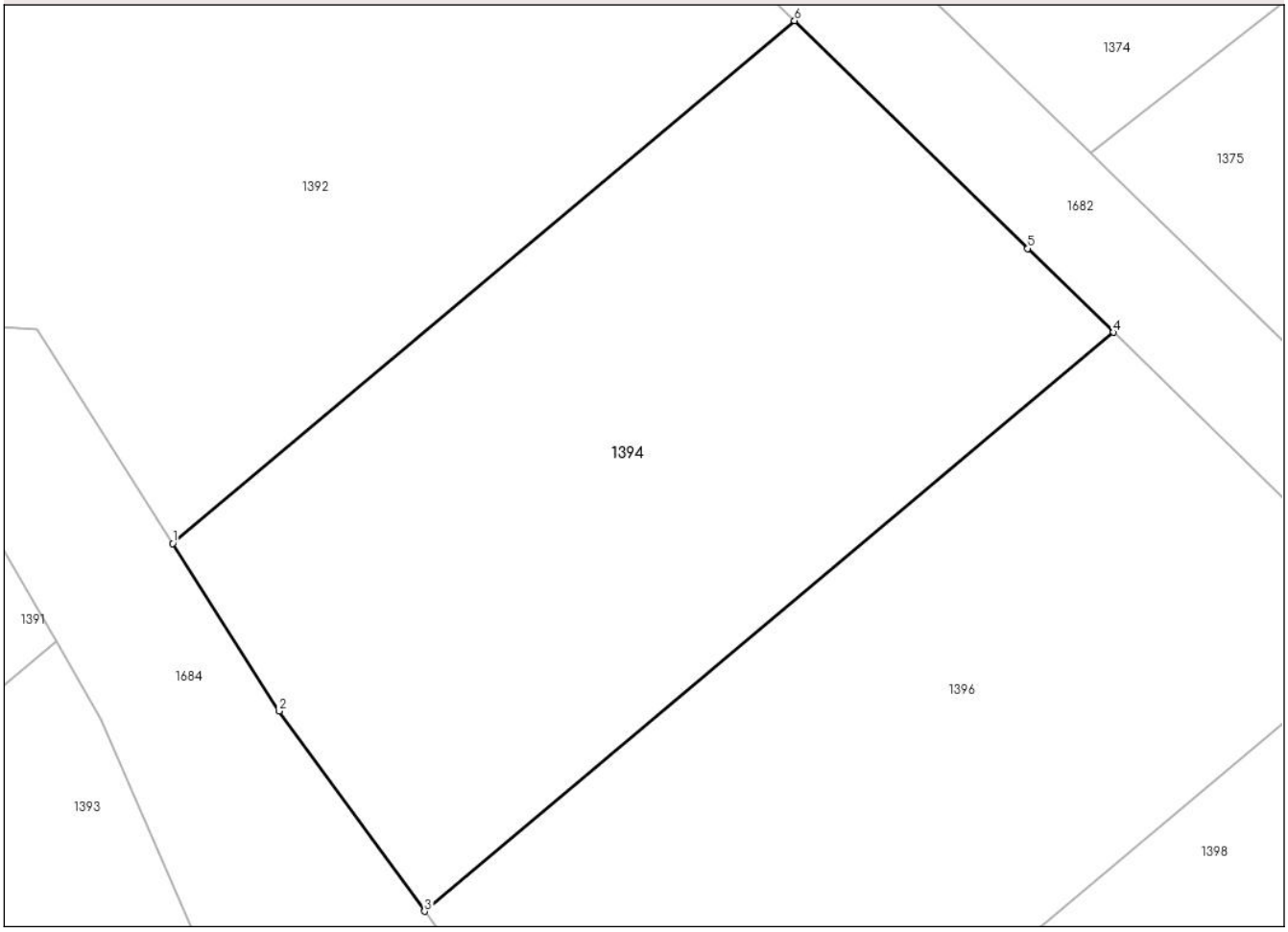

Date referitoare la teren

Crt	Categorie folosință	Intra vilan	Suprafaţa (mp)	Tarla	Parcelă	Nr. topo	Observaţii / Referinţe
1	pasune	NU	487	45	452/50	-	

Lungime Segmente

1) Valorile lungimilor segmentelor sunt obţinute din proiecţie în plan.

Punct început	X / Y	Punct sfârşit	X / Y	Lungime segment (** (m)
1	614.839,755 726.860,734	2	614.843,557 726.854,742	7.096
2	614.843,557 726.854,742	3	614.848,76 726.847,593	8.842
3	614.848,76 726.847,593	4	614.873,373 726.868,278	32.151
4	614.873,373 726.868,278	5	614.870,31 726.871,269	4.281

Document care conține date cu caracter personal, protejat de prevederile Regulamentului (UE) nr. 679/2016 și Legii 190/2018

Punct început	X / Y	Punct sfârşit	X / Y	Lungime segment (** (m)
5	614.870,31 726.871,269	6	614.861,976 726.879,408	11.649
6	614.861,976 726.879,408	1	614.839,755 726.860,734	29.026

** Lungimile segmentelor sunt determinate în planul de proiecţie Stereo 70 şi sunt rotunjite la 1 milimetru.
*** Distanţa dintre puncte este formată din segmente cumulate ce sunt mai mici decât valoarea 1 milimetru.

Document care conține date cu caracter personal, protejat de prevederile Regulamentului (UE) nr. 679/2016 și Legii 190/2018

DATE DESPRE IMOBILUL NR. 1396

Oficiul de Cadastru şi Publicitate Imobiliară BOTOSANI
Biroul de Cadastru şi Publicitate Imobiliară Dorohoi

A. Partea I. Descrierea imobilului

TEREN Extravilan

Adresa: Jud. Botosani

Nr. Crt	Nr cadastral Nr. topografic	Suprafaţa* (mp)	Observaţii / Referinţe
A1		486	Sector cadastral:60 Teren neimprejmuit; Conform titlului de proprietate, imobilul este situat in pc 452/57, 467/38. Diferenta de suprafata se afla la ID 1395.

B. Partea II. Proprietari şi acte

Inscrieri privitoare la dreptul de proprietate şi alte drepturi reale		Referinţe
/		
Act Administrativ nr. 141844, din 04/11/2003 emis de Comisia Judeteana Botosani;		
B1	Intabulare, drept de PROPRIETATE, dobandit prin Reconstituire, cota actuala 1/1	A1
	1) **LUPASCU IOAN**, Lipsă CNP, bun propriu.	

C. Partea III. SARCINI .

Inscrieri privind dezmembramintele dreptului de proprietate, drepturi reale de garanţie şi sarcini	Referinţe
NU SUNT	

Document care conține date cu caracter personal, protejat de prevederile Regulamentului (UE) nr. 679/2016 și Legii 190/2018

Anexa Nr. 1 La Partea I

Teren

Nr cadastral	Suprafaţa (mp)*	Observaţii / Referinţe
	486	Conform titlului de proprietate, imobilul este situat in pc 452/57, 467/38. Diferenta de suprafata se afla la ID 1395.

* Suprafaţa este determinată in planul de proiecţie Stereo 70.

DETALII LINIARE IMOBIL

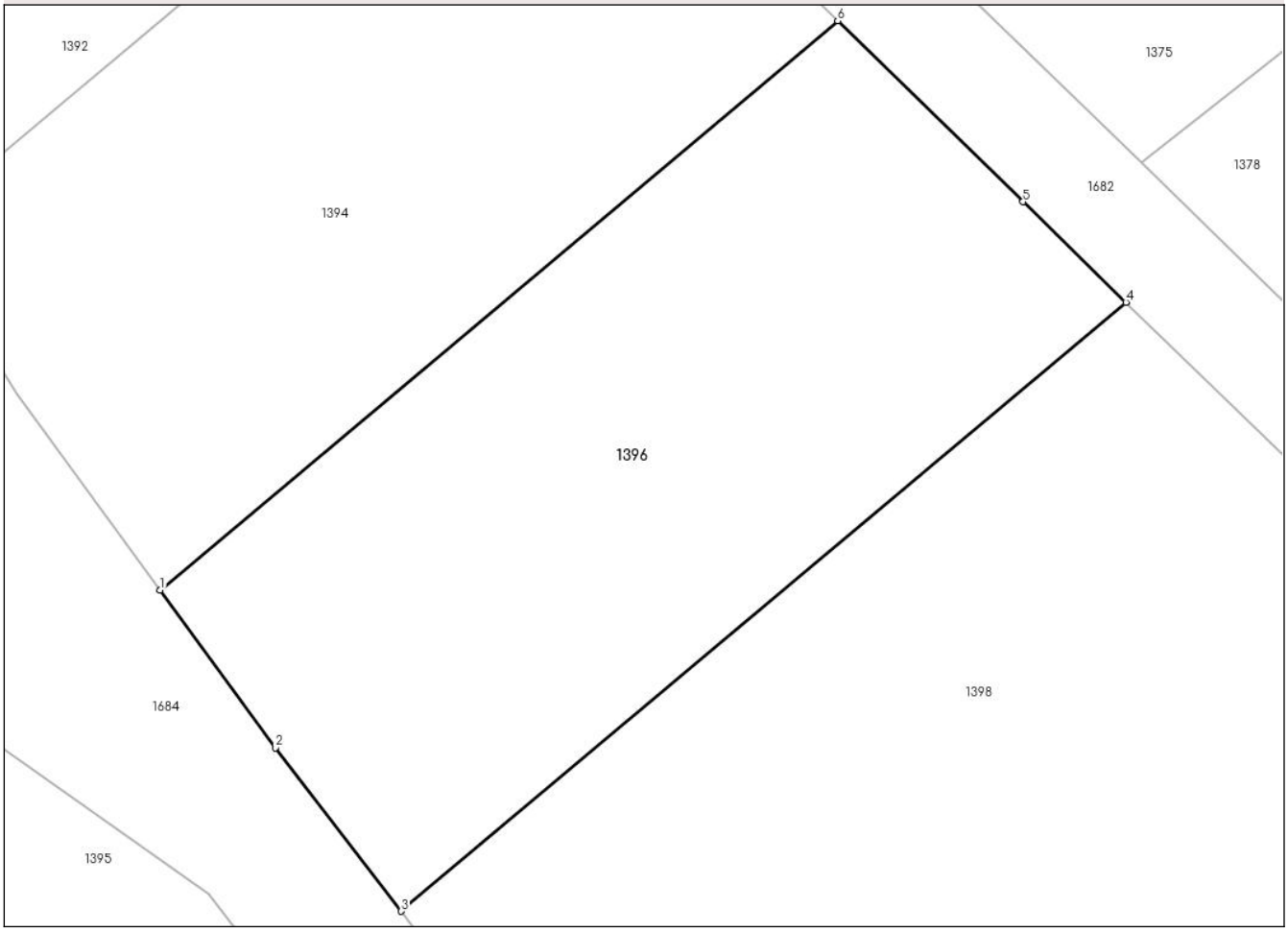

Date referitoare la teren

Crt	Categorie folosință	Intra vilan	Suprafaţa (mp)	Tarla	Parcelă	Nr. topo	Observaţii / Referinţe
1	pasune	NU	486	45	452/57	-	

Lungime Segmente

1) Valorile lungimilor segmentelor sunt obţinute din proiecţie în plan.

Punct început	X / Y	Punct sfârşit	X / Y	Lungime segment (** (m)
1	614.848,76 726.847,593	2	614.852,936 726.841,855	7.097
2	614.852,936 726.841,855	3	614.857,517 726.835,919	7.498
3	614.857,517 726.835,919	4	614.883,847 726.858,048	34.394
4	614.883,847 726.858,048	5	614.880,109 726.861,699	5.225

Document care conține date cu caracter personal, protejat de prevederile Regulamentului (UE) nr. 679/2016 și Legii 190/2018

Punct început	X / Y	Punct sfârşit	X / Y	Lungime segment (** (m)
5	614.880,109 726.861,699	6	614.873,373 726.868,278	9.416
6	614.873,373 726.868,278	1	614.848,76 726.847,593	32.151

** Lungimile segmentelor sunt determinate în planul de proiecţie Stereo 70 şi sunt rotunjite la 1 milimetru.
*** Distanţa dintre puncte este formată din segmente cumulate ce sunt mai mici decât valoarea 1 milimetru.

Document care conține date cu caracter personal, protejat de prevederile Regulamentului (UE) nr. 679/2016 și Legii 190/2018

DATE DESPRE IMOBILUL NR. 1398

Oficiul de Cadastru şi Publicitate Imobiliară BOTOSANI
Biroul de Cadastru şi Publicitate Imobiliară Dorohoi

A. Partea I. Descrierea imobilului

TEREN Extravilan

Adresa: Jud. Botosani

Nr. Crt	Nr cadastral Nr. topografic	Suprafaţa* (mp)	Observaţii / Referinţe
A1		1.225	Sector cadastral:60 Teren neimprejmuit; Conform titlului de proprietate, imobilul este situat in pc 467/105, 452/40. Diferenta de suprafata se afla la ID 1397.

B. Partea II. Proprietari şi acte

Inscrieri privitoare la dreptul de proprietate şi alte drepturi reale		Referinţe
/		
Act Administrativ nr. 107232, din 30/08/2002 emis de Comisia Judeteana Botosani;		
B1	Intabulare, drept de PROPRIETATE, dobandit prin Reconstituire, cota actuala 1/1	A1
	1) **BEJINARU VALERIA**, Lipsă CNP, bun propriu.	

C. Partea III. SARCINI .

Inscrieri privind dezmembramintele dreptului de proprietate, drepturi reale de garanţie şi sarcini	Referinţe
NU SUNT	

Document care conține date cu caracter personal, protejat de prevederile Regulamentului (UE) nr. 679/2016 și Legii 190/2018

Anexa Nr. 1 La Partea I

Teren

Nr cadastral	Suprafaţa (mp)*	Observaţii / Referinţe
	1.225	Conform titlului de proprietate, imobilul este situat in pc 467/105, 452/40. Diferenta de suprafata se afla la ID 1397.

* Suprafaţa este determinată in planul de proiecţie Stereo 70.

DETALII LINIARE IMOBIL

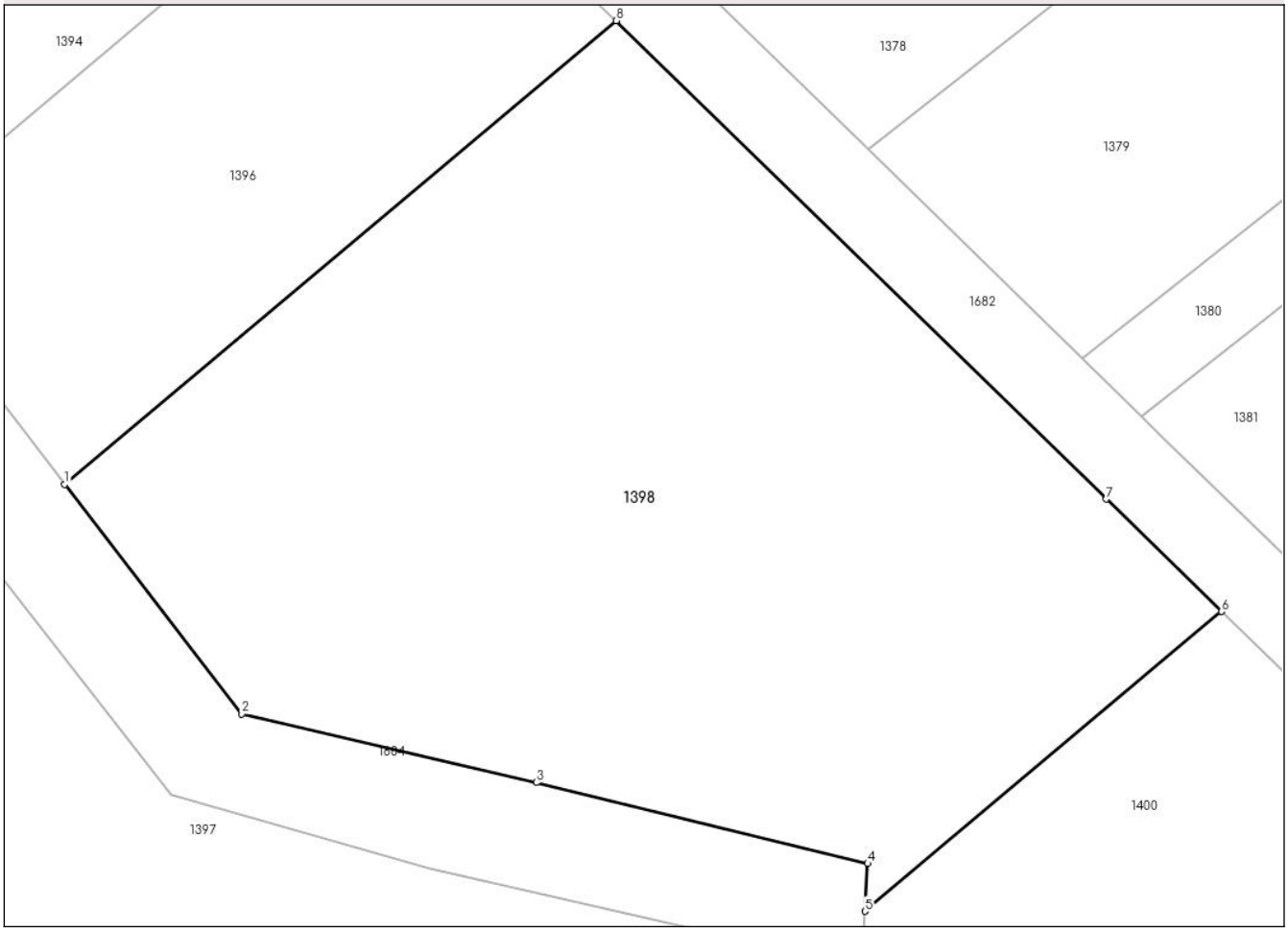

Date referitoare la teren

Crt	Categorie folosință	Intra vilan	Suprafaţa (mp)	Tarla	Parcelă	Nr. topo	Observaţii / Referinţe
1	pasune	NU	1.225	45	452/40	-	

Lungime Segmente

1) Valorile lungimilor segmentelor sunt obţinute din proiecţie în plan.

Punct început	X / Y	Punct sfârşit	X / Y	Lungime segment (** (m)
1	614.857,517 726.835,919	2	614.865,973 726.824,963	13.84
2	614.865,973 726.824,963	3	614.880,03 726.821,686	14.434
3	614.880,03 726.821,686	4	614.895,841 726.817,82	16.277
4	614.895,841 726.817,82	5	614.895,711 726.815,546	2.278

Document care conține date cu caracter personal, protejat de prevederile Regulamentului (UE) nr. 679/2016 și Legii 190/2018

Punct început	X / Y	Punct sfârşit	X / Y	Lungime segment (** (m)
5	614.895,711 726.815,546	6	614.912,725 726.829,846	22.225
6	614.912,725 726.829,846	7	614.907,229 726.835,214	7.683
7	614.907,229 726.835,214	8	614.883,847 726.858,048	32.682
8	614.883,847 726.858,048	1	614.857,517 726.835,919	34.394

** Lungimile segmentelor sunt determinate în planul de proiecţie Stereo 70 şi sunt rotunjite la 1 milimetru.
*** Distanţa dintre puncte este formată din segmente cumulate ce sunt mai mici decât valoarea 1 milimetru.

Document care conține date cu caracter personal, protejat de prevederile Regulamentului (UE) nr. 679/2016 și Legii 190/2018

DATE DESPRE IMOBILUL NR. 1400

Oficiul de Cadastru şi Publicitate Imobiliară BOTOSANI
Biroul de Cadastru şi Publicitate Imobiliară Dorohoi

A. Partea I. Descrierea imobilului

TEREN Extravilan

Adresa: Jud. Botosani

Nr. Crt	Nr cadastral Nr. topografic	Suprafaţa* (mp)	Observaţii / Referinţe
A1		1.745	Sector cadastral:60 Teren neimprejmuit; Conform titlului de proprietate, imobilul este situat in pc 467/16. Diferenta de suprafata se afla la ID 1399.

B. Partea II. Proprietari şi acte

Inscrieri privitoare la dreptul de proprietate şi alte drepturi reale		Referinţe
/		
Act Administrativ nr. 132343, din 30/03/2003 emis de Comisia Judeteana Botosani;		
B1	Intabulare, drept de PROPRIETATE, dobandit prin Reconstituire, cota actuala 1/1	A1
	1) **ŞFABU ELENA**, Lipsă CNP, bun propriu.	

C. Partea III. SARCINI .

Inscrieri privind dezmembramintele dreptului de proprietate, drepturi reale de garanţie şi sarcini	Referinţe
NU SUNT	

Document care conține date cu caracter personal, protejat de prevederile Regulamentului (UE) nr. 679/2016 și Legii 190/2018

Anexa Nr. 1 La Partea I

Teren

Nr cadastral	Suprafaţa (mp)*	Observaţii / Referinţe
	1.745	Conform titlului de proprietate, imobilul este situat in pc 467/16. Diferenta de suprafata se afla la ID 1399.

* Suprafaţa este determinată in planul de proiecţie Stereo 70.

DETALII LINIARE IMOBIL

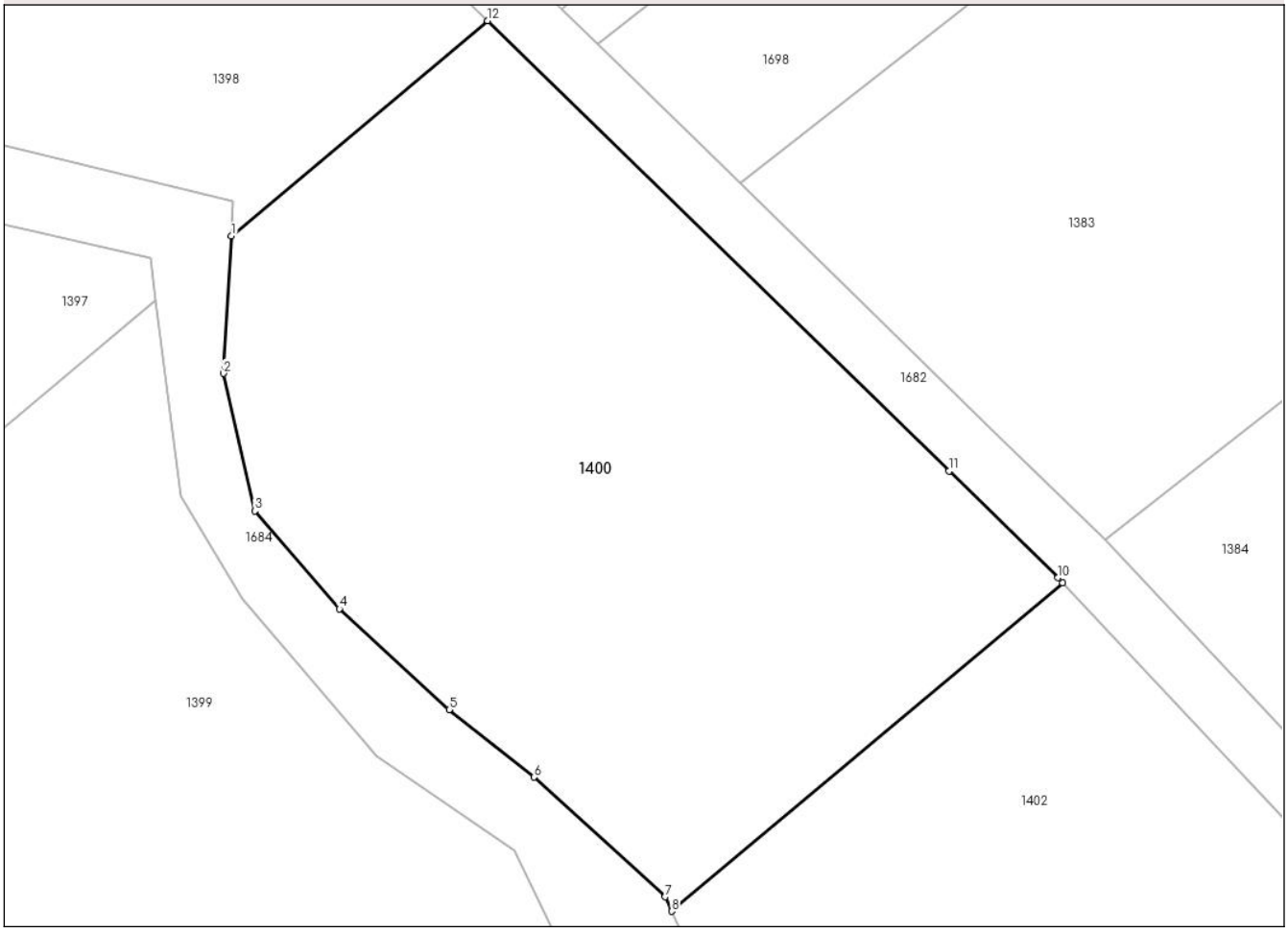

Date referitoare la teren

Crt	Categorie folosință	Intra vilan	Suprafaţa (mp)	Tarla	Parcelă	Nr. topo	Observaţii / Referinţe
1	pasune	NU	1.745	45	452	-	

Lungime Segmente

1) Valorile lungimilor segmentelor sunt obţinute din proiecţie în plan.

Punct început	X / Y	Punct sfârşit	X / Y	Lungime segment (** (m)
1	614.895,711 726.815,546	2	614.895,187 726.806,42	9.141
2	614.895,187 726.806,42	3	614.897,266 726.797,298	9.356
3	614.897,266 726.797,298	4	614.902,885 726.790,795	8.594
4	614.902,885 726.790,795	5	614.910,168 726.784,101	9.892

Document care conține date cu caracter personal, protejat de prevederile Regulamentului (UE) nr. 679/2016 și Legii 190/2018

Punct început	X / Y	Punct sfârşit	X / Y	Lungime segment (** (m)
5	614.910,168 726.784,101	6	614.915,807 726.779,616	7.205
6	614.915,807 726.779,616	7	614.924,512 726.771,664	11.79
7	614.924,512 726.771,664	8	614.924,942 726.770,709	1.047
8	614.924,942 726.770,709	9	614.950,906 726.792,531	33.917
9	614.950,906 726.792,531	10	614.950,603 726.792,855	0.444
10	614.950,603 726.792,855	11	614.943,354 726.799,934	10.132
11	614.943,354 726.799,934	12	614.912,725 726.829,846	42.812
12	614.912,725 726.829,846	1	614.895,711 726.815,546	22.225

** Lungimile segmentelor sunt determinate în planul de proiecţie Stereo 70 şi sunt rotunjite la 1 milimetru.
*** Distanţa dintre puncte este formată din segmente cumulate ce sunt mai mici decât valoarea 1 milimetru.

Document care conține date cu caracter personal, protejat de prevederile Regulamentului (UE) nr. 679/2016 și Legii 190/2018

DATE DESPRE IMOBILUL NR. 1402

Oficiul de Cadastru şi Publicitate Imobiliară BOTOSANI
Biroul de Cadastru şi Publicitate Imobiliară Dorohoi

A. Partea I. Descrierea imobilului

TEREN Extravilan

Adresa: Jud. Botosani

Nr. Crt	Nr cadastral Nr. topografic	Suprafaţa* (mp)	Observaţii / Referinţe
A1		1.869	Sector cadastral:60 Teren neimprejmuit; Conform titlului de proprietate, imobilul este situat in pc 452/106, 467/282. Diferenta de suprafata se afla la ID 1401.

B. Partea II. Proprietari şi acte

Inscrieri privitoare la dreptul de proprietate şi alte drepturi reale		Referinţe
/		
Act Administrativ nr. 132299, din 13/03/2003 emis de Comisia Judeteana Botosani;		
B1	Intabulare, drept de PROPRIETATE, dobandit prin Reconstituire, cota actuala 1/1	A1
	1) **PÎSLARU OLGA**, Lipsă CNP. 2) **ROBIN MIRCEA**, Lipsă CNP, bun comun.	

C. Partea III. SARCINI .

Inscrieri privind dezmembramintele dreptului de proprietate, drepturi reale de garanţie şi sarcini	Referinţe
NU SUNT	

Document care conține date cu caracter personal, protejat de prevederile Regulamentului (UE) nr. 679/2016 și Legii 190/2018

Anexa Nr. 1 La Partea I

Teren

Nr cadastral	Suprafaţa (mp)*	Observaţii / Referinţe
	1.869	Conform titlului de proprietate, imobilul este situat in pc 452/106, 467/282. Diferenta de suprafata se afla la ID 1401.

* Suprafaţa este determinată in planul de proiecţie Stereo 70.

DETALII LINIARE IMOBIL

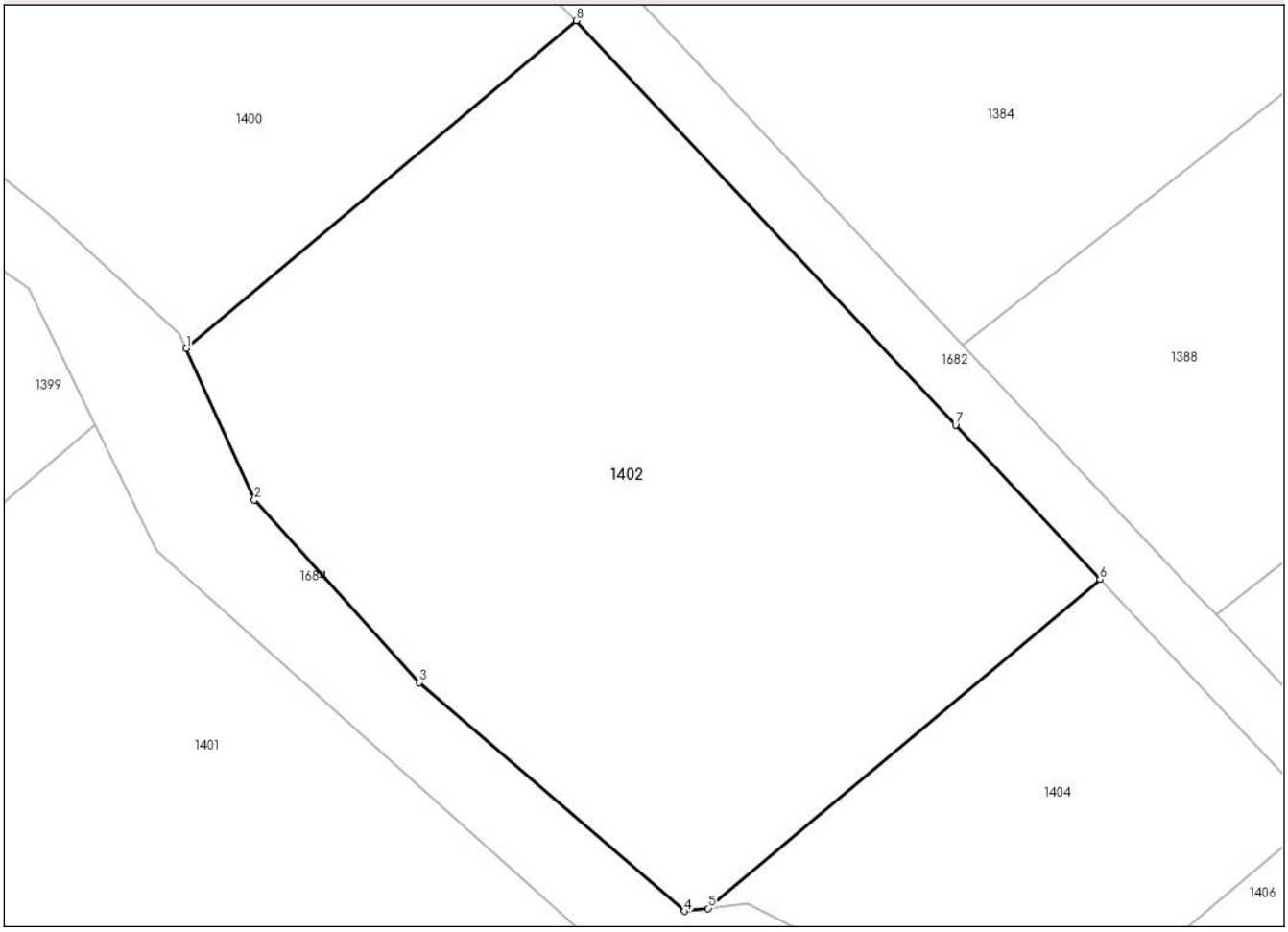

Date referitoare la teren

Crt	Categorie folosință	Intra vilan	Suprafaţa (mp)	Tarla	Parcelă	Nr. topo	Observaţii / Referinţe
1	pasune	NU	1.869	45	452/106	-	

Lungime Segmente

1) Valorile lungimilor segmentelor sunt obţinute din proiecţie în plan.

Punct început	X / Y	Punct sfârşit	X / Y	Lungime segment (** (m)
1	614.924,942 726.770,709	2	614.929,477 726.760,632	11.05
2	614.929,477 726.760,632	3	614.940,453 726.748,464	16.387
3	614.940,453 726.748,464	4	614.958,098 726.733,244	23.302
4	614.958,098 726.733,244	5	614.959,688 726.733,432	1.601

Document care conține date cu caracter personal, protejat de prevederile Regulamentului (UE) nr. 679/2016 și Legii 190/2018

Punct început	X / Y	Punct sfârşit	X / Y	Lungime segment (** (m)
5	614.959,688 726.733,432	6	614.985,762 726.755,345	34.059
6	614.985,762 726.755,345	7	614.976,15 726.765,6	14.055
7	614.976,15 726.765,6	8	614.950,906 726.792,531	36.913
8	614.950,906 726.792,531	1	614.924,942 726.770,709	33.917

** Lungimile segmentelor sunt determinate în planul de proiecţie Stereo 70 şi sunt rotunjite la 1 milimetru.
*** Distanţa dintre puncte este formată din segmente cumulate ce sunt mai mici decât valoarea 1 milimetru.

Document care conține date cu caracter personal, protejat de prevederile Regulamentului (UE) nr. 679/2016 și Legii 190/2018

DATE DESPRE IMOBILUL NR. 1404

Oficiul de Cadastru şi Publicitate Imobiliară BOTOSANI
Biroul de Cadastru şi Publicitate Imobiliară Dorohoi

A. Partea I. Descrierea imobilului

TEREN Extravilan

Adresa: Jud. Botosani

Nr. Crt	Nr cadastral Nr. topografic	Suprafaţa* (mp)	Observaţii / Referinţe
A1		673	Sector cadastral:60 Teren neimprejmuit; Conform titlului de proprietate, imobilul este situat in pc 452/101, 467/169. Diferenta de suprafata se afla la ID 1403.

B. Partea II. Proprietari şi acte

Inscrieri privitoare la dreptul de proprietate şi alte drepturi reale		Referinţe
/		
Act Administrativ nr. 130177, din 01/03/2003 emis de Comisia Judeteana Botosani;		
B1	Intabulare, drept de PROPRIETATE, dobandit prin Reconstituire, cota actuala 1/1	A1
	1) **VORNICU DUMITRU**, Lipsă CNP, bun propriu.	

C. Partea III. SARCINI .

Inscrieri privind dezmembramintele dreptului de proprietate, drepturi reale de garanţie şi sarcini	Referinţe
NU SUNT	

Anexa Nr. 1 La Partea I

Teren

Nr cadastral	Suprafaţa (mp)*	Observaţii / Referinţe
	673	Conform titlului de proprietate, imobilul este situat in pc 452/101, 467/169. Diferenta de suprafata se afla la ID 1403.

* Suprafaţa este determinată in planul de proiecţie Stereo 70.

DETALII LINIARE IMOBIL

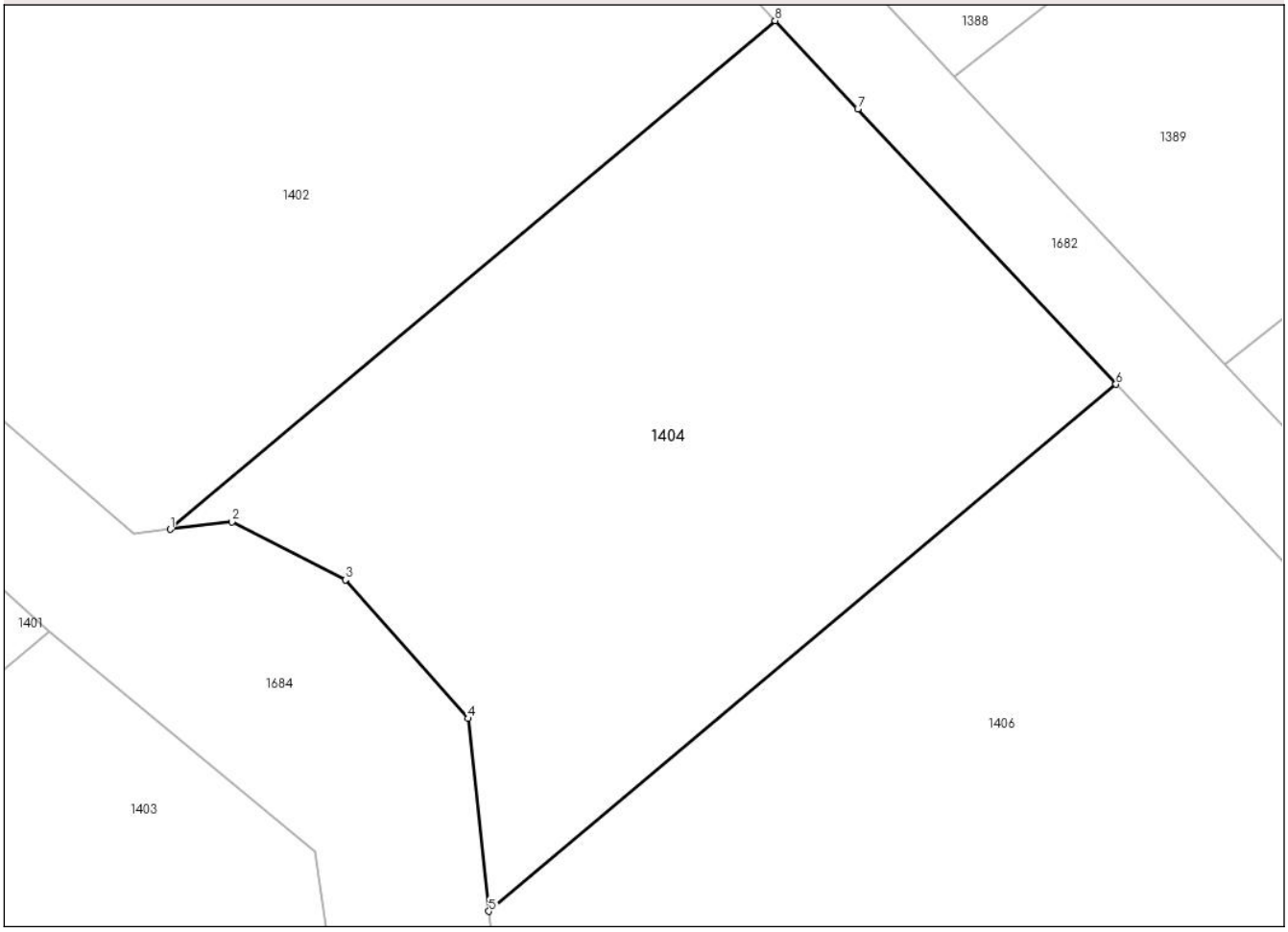

Date referitoare la teren

Crt	Categorie folosință	Intra vilan	Suprafaţa (mp)	Tarla	Parcelă	Nr. topo	Observaţii / Referinţe
1	pasune	NU	673	45	452/101	-	

Lungime Segmente

1) Valorile lungimilor segmentelor sunt obţinute din proiecţie în plan.

Punct început	X / Y	Punct sfârşit	X / Y	Lungime segment (** (m)
1	614.959,688 726.733,432	2	614.962,344 726.733,745	2.674
2	614.962,344 726.733,745	3	614.967,239 726.731,255	5.492
3	614.967,239 726.731,255	4	614.972,534 726.725,277	7.986
4	614.972,534 726.725,277	5	614.973,428 726.716,972	8.353

Document care conține date cu caracter personal, protejat de prevederile Regulamentului (UE) nr. 679/2016 și Legii 190/2018

Punct început	X / Y	Punct sfârşit	X / Y	Lungime segment (** (m)
5	614.973,428 726.716,972	6	615.000,447 726.739,68	35.294
6	615.000,447 726.739,68	7	614.989,32 726.751,55	16.27
7	614.989,32 726.751,55	8	614.985,762 726.755,345	5.202
8	614.985,762 726.755,345	1	614.959,688 726.733,432	34.059

** Lungimile segmentelor sunt determinate în planul de proiecţie Stereo 70 şi sunt rotunjite la 1 milimetru.
*** Distanţa dintre puncte este formată din segmente cumulate ce sunt mai mici decât valoarea 1 milimetru.

Document care conține date cu caracter personal, protejat de prevederile Regulamentului (UE) nr. 679/2016 și Legii 190/2018

DATE DESPRE IMOBILUL NR. 1406

Oficiul de Cadastru şi Publicitate Imobiliară BOTOSANI
Biroul de Cadastru şi Publicitate Imobiliară Dorohoi

A. Partea I. Descrierea imobilului

TEREN Extravilan

Adresa: Jud. Botosani

Nr. Crt	Nr cadastral Nr. topografic	Suprafaţa* (mp)	Observaţii / Referinţe
A1		1.231	Sector cadastral:60 Teren neimprejmuit; Conform titlului de proprietate, imobilul este situat in pc 452/3, 467/10. Diferenta de suprafata se afla la ID 1405.

B. Partea II. Proprietari şi acte

Inscrieri privitoare la dreptul de proprietate şi alte drepturi reale		Referinţe
/		
Act Administrativ nr. 151323, din 14/05/2004 emis de Comisia Judeteana Botosani;		
B1	Intabulare, drept de PROPRIETATE, dobandit prin Reconstituire, cota actuala 1/1	A1
	1) **ANDRIOAIE ORTANTA**, Lipsă CNP. 2) **VORNICU ELENA**, Lipsă CNP, bun comun.	

C. Partea III. SARCINI .

Inscrieri privind dezmembramintele dreptului de proprietate, drepturi reale de garanţie şi sarcini	Referinţe
NU SUNT	

Document care conține date cu caracter personal, protejat de prevederile Regulamentului (UE) nr. 679/2016 și Legii 190/2018

Anexa Nr. 1 La Partea I

Teren

Nr cadastral	Suprafaţa (mp)*	Observaţii / Referinţe
	1.231	Conform titlului de proprietate, imobilul este situat in pc 452/3, 467/10. Diferenta de suprafata se afla la ID 1405.

* Suprafaţa este determinată in planul de proiecţie Stereo 70.

DETALII LINIARE IMOBIL

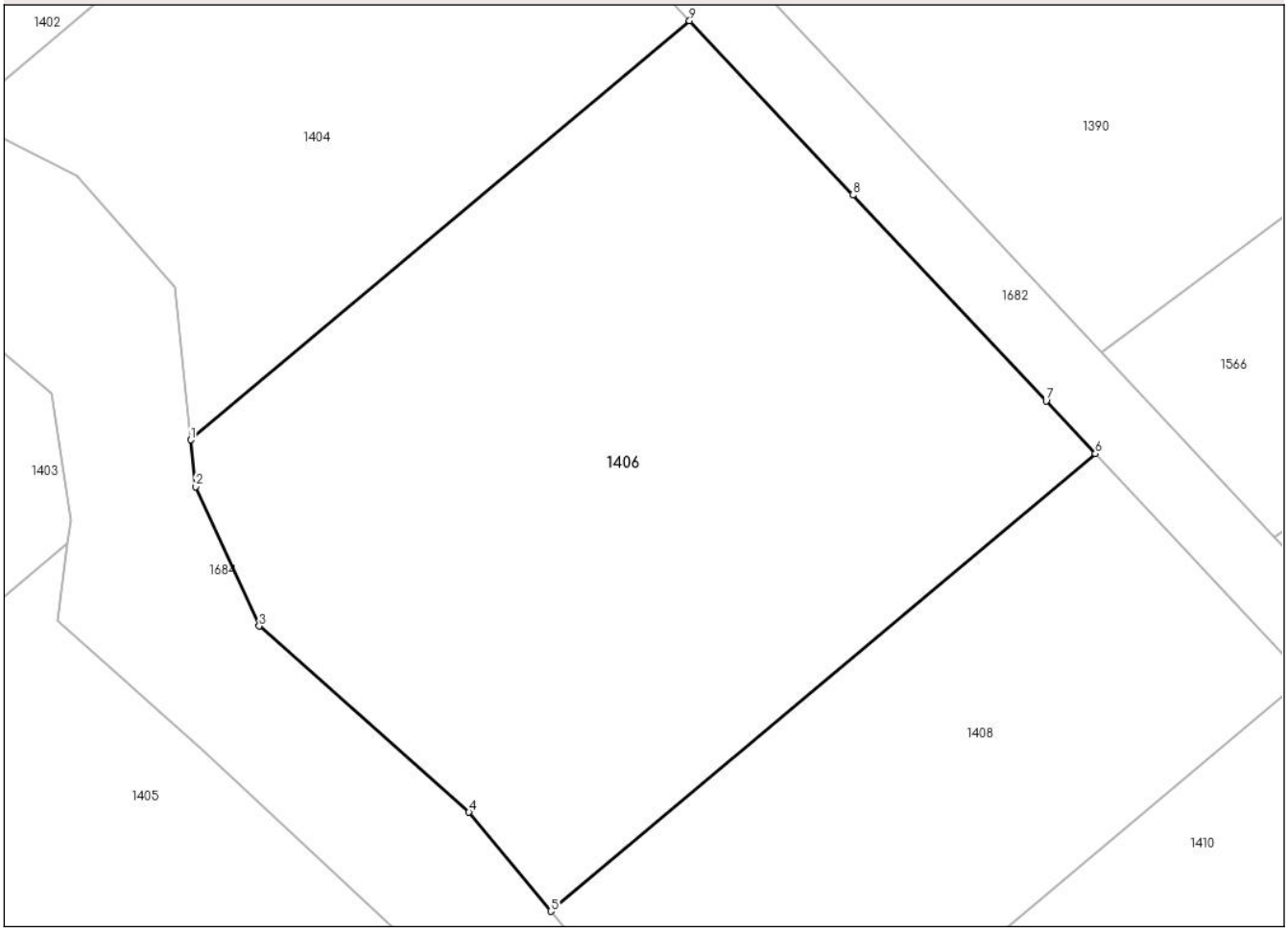

Date referitoare la teren

Crt	Categorie folosință	Intra vilan	Suprafaţa (mp)	Tarla	Parcelă	Nr. topo	Observaţii / Referinţe
1	pasune	NU	1.231	45	452/3	-	

Lungime Segmente

1) Valorile lungimilor segmentelor sunt obţinute din proiecţie în plan.

Punct început	X / Y	Punct sfârşit	X / Y	Lungime segment (** (m)
1	614.973,428 726.716,972	2	614.973,7 726.714,446	2.541
2	614.973,7 726.714,446	3	614.977,14 726.706,894	8.299
3	614.977,14 726.706,894	4	614.988,5 726.696,811	15.189
4	614.988,5 726.696,811	5	614.992,937 726.691,446	6.962

Document care conține date cu caracter personal, protejat de prevederile Regulamentului (UE) nr. 679/2016 și Legii 190/2018

Punct început	X / Y	Punct sfârşit	X / Y	Lungime segment (** (m)
5	614.992,937 726.691,446	6	615.022,427 726.716,23	38.522
6	615.022,427 726.716,23	7	615.019,756 726.719,079	3.905
7	615.019,756 726.719,079	8	615.009,293 726.730,242	15.3
8	615.009,293 726.730,242	9	615.000,447 726.739,68	12.936
9	615.000,447 726.739,68	1	614.973,428 726.716,972	35.294

** Lungimile segmentelor sunt determinate în planul de proiecţie Stereo 70 şi sunt rotunjite la 1 milimetru.
*** Distanţa dintre puncte este formată din segmente cumulate ce sunt mai mici decât valoarea 1 milimetru.

Document care conține date cu caracter personal, protejat de prevederile Regulamentului (UE) nr. 679/2016 și Legii 190/2018

DATE DESPRE IMOBILUL NR. 1408

Oficiul de Cadastru şi Publicitate Imobiliară BOTOSANI
Biroul de Cadastru şi Publicitate Imobiliară Dorohoi

A. Partea I. Descrierea imobilului

TEREN Extravilan

Adresa: Jud. Botosani

Nr. Crt	Nr cadastral Nr. topografic	Suprafaţa* (mp)	Observaţii / Referinţe
A1		633	Sector cadastral:60 Teren neimprejmuit; Conform titlului de proprietate, imobilul este situat in pc 452/26, 467/153. Diferenta de suprafata se afla la ID 1407.

B. Partea II. Proprietari şi acte

Inscrieri privitoare la dreptul de proprietate şi alte drepturi reale		Referinţe
/		
Act Administrativ nr. 141850, din 07/11/2003 emis de Comisia Judeteana Botosani;		
B1	Intabulare, drept de PROPRIETATE, dobandit prin Reconstituire, cota actuala 1/1	A1
	1) **DUMITRAS STRATICA**, Lipsă CNP. 2) **GROZA ZAMFIRA**, Lipsă CNP. 3) **ROTARU GHEORGHE**, Lipsă CNP. 4) **ROTARU ILIE**, Lipsă CNP. 5) **ROTARU LAZAR**, Lipsă CNP. 6) **ROTARU NECULAI**, Lipsă CNP, bun comun.	

C. Partea III. SARCINI .

Inscrieri privind dezmembramintele dreptului de proprietate, drepturi reale de garanţie şi sarcini	Referinţe
NU SUNT	

Anexa Nr. 1 La Partea I

Teren

Nr cadastral	Suprafaţa (mp)*	Observaţii / Referinţe
	633	Conform titlului de proprietate, imobilul este situat in pc 452/26, 467/153. Diferenta de suprafata se afla la ID 1407.

* Suprafaţa este determinată in planul de proiecţie Stereo 70.

DETALII LINIARE IMOBIL

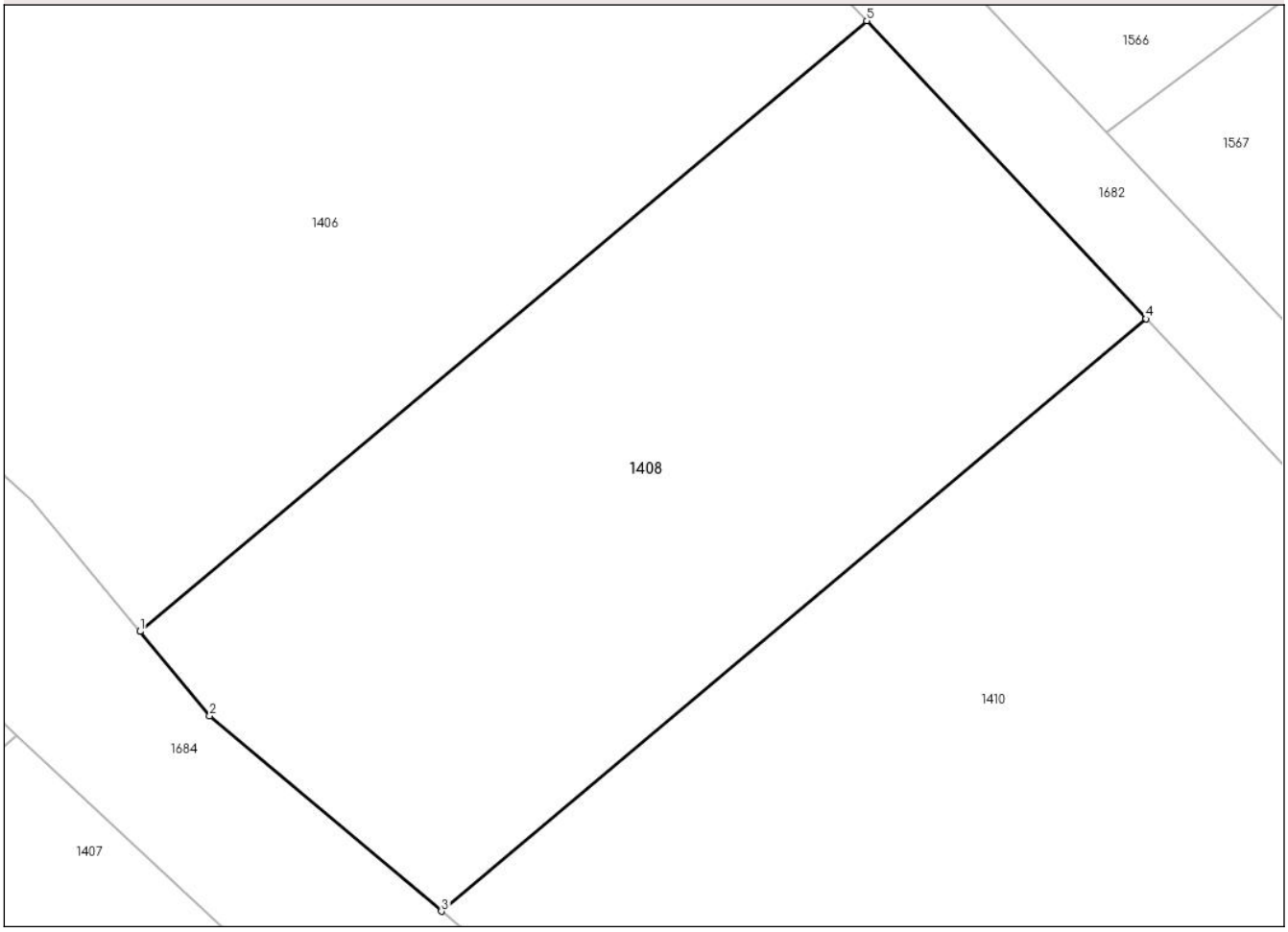

Date referitoare la teren

Crt	Categorie folosință	Intra vilan	Suprafaţa (mp)	Tarla	Parcelă	Nr. topo	Observaţii / Referinţe
1	pasune	NU	633	45	452/26	-	

Lungime Segmente

1) Valorile lungimilor segmentelor sunt obţinute din proiecţie în plan.

Punct început	X / Y	Punct sfârşit	X / Y	Lungime segment (** (m)
1	614.992,937 726.691,446	2	614.995,769 726.688,021	4.444
2	614.995,769 726.688,021	3	615.005,165 726.680,092	12.294
3	615.005,165 726.680,092	4	615.033,768 726.704,131	37.363
4	615.033,768 726.704,131	5	615.022,427 726.716,23	16.583

Document care conține date cu caracter personal, protejat de prevederile Regulamentului (UE) nr. 679/2016 și Legii 190/2018

Punct început	X / Y	Punct sfârşit	X / Y	Lungime segment (** (m)
5	615.022,427 726.716,23	1	614.992,937 726.691,446	38.522

** Lungimile segmentelor sunt determinate în planul de proiecţie Stereo 70 şi sunt rotunjite la 1 milimetru.
*** Distanţa dintre puncte este formată din segmente cumulate ce sunt mai mici decât valoarea 1 milimetru.

Document care conține date cu caracter personal, protejat de prevederile Regulamentului (UE) nr. 679/2016 și Legii 190/2018

DATE DESPRE IMOBILUL NR. 1410

Oficiul de Cadastru şi Publicitate Imobiliară BOTOSANI
Biroul de Cadastru şi Publicitate Imobiliară Dorohoi

A. Partea I. Descrierea imobilului

TEREN Extravilan

Adresa: Jud. Botosani

Nr. Crt	Nr cadastral Nr. topografic	Suprafaţa* (mp)	Observaţii / Referinţe
A1		1.155	Sector cadastral:60 Teren neimprejmuit; Conform titlului de proprietate, imobilul este situat in pc 452/88, 467/192. Diferenta de suprafata se afla la ID 1409.

B. Partea II. Proprietari şi acte

Inscrieri privitoare la dreptul de proprietate şi alte drepturi reale		Referinţe
/		
Act Administrativ nr. 130113, din 29/12/2002 emis de Comisia Judeteana Botosani;		
B1	Intabulare, drept de PROPRIETATE, dobandit prin Reconstituire, cota actuala 1/1	A1
	1) **DANALACHE CATINCA**, Lipsă CNP. 2) **GHIORGHESCU EUFROSINA**, Lipsă CNP. 3) **IVAN SAVETA**, Lipsă CNP. 4) **VORNICU MARIA**, Lipsă CNP, bun comun.	

C. Partea III. SARCINI .

Inscrieri privind dezmembramintele dreptului de proprietate, drepturi reale de garanţie şi sarcini	Referinţe
NU SUNT	

Document care conține date cu caracter personal, protejat de prevederile Regulamentului (UE) nr. 679/2016 și Legii 190/2018

Anexa Nr. 1 La Partea I

Teren

Nr cadastral	Suprafaţa (mp)*	Observaţii / Referinţe
	1.155	Conform titlului de proprietate, imobilul este situat in pc 452/88, 467/192. Diferenta de suprafata se afla la ID 1409.

* Suprafaţa este determinată in planul de proiecţie Stereo 70.

DETALII LINIARE IMOBIL

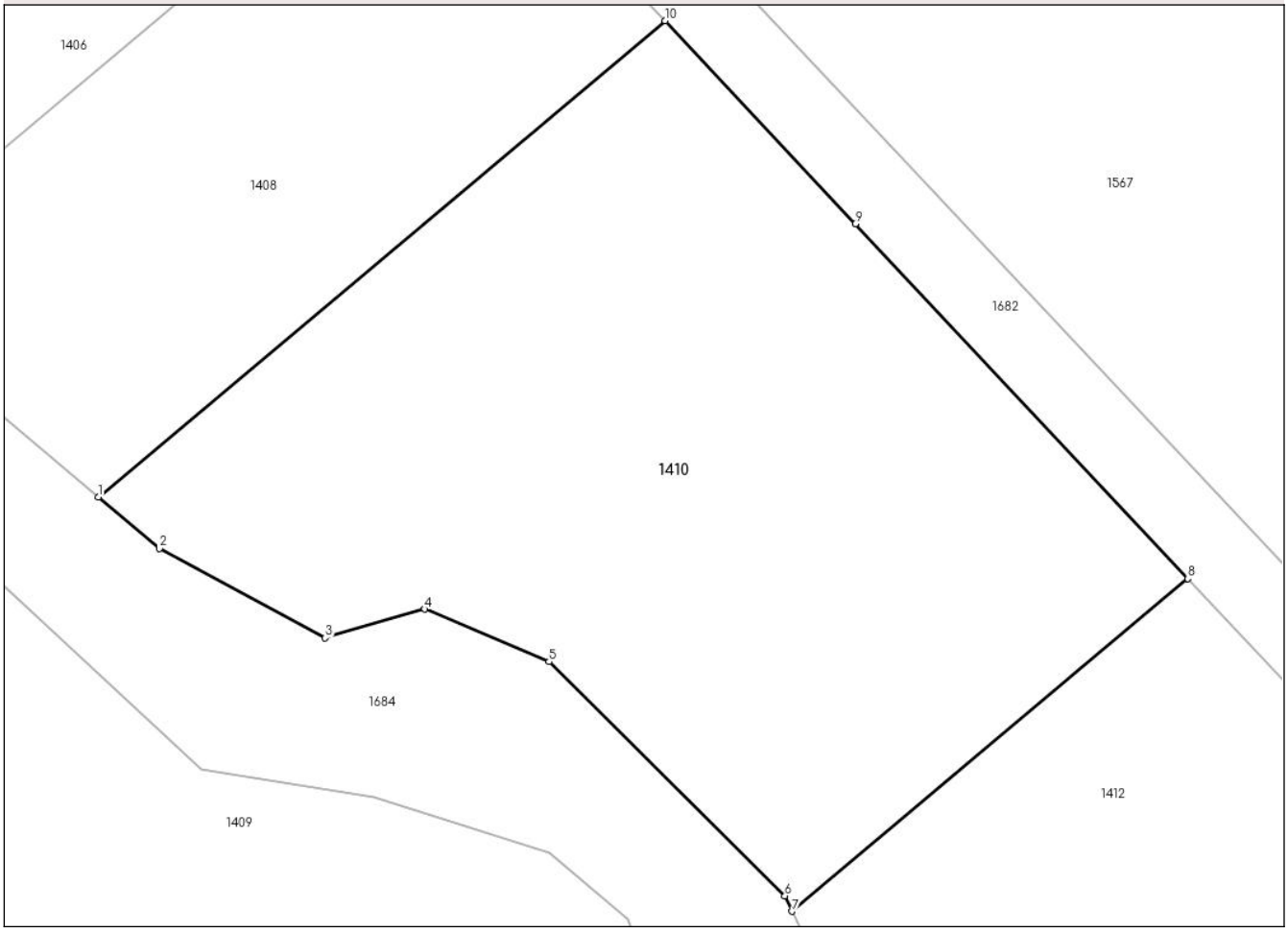

Date referitoare la teren

Crt	Categorie folosință	Intra vilan	Suprafaţa (mp)	Tarla	Parcelă	Nr. topo	Observaţii / Referinţe
1	pasune	NU	1.155	45	452/88	-	

Lungime Segmente

1) Valorile lungimilor segmentelor sunt obţinute din proiecţie în plan.

Punct început	X / Y	Punct sfârşit	X / Y	Lungime segment (** (m)
1	615.005,165 726.680,092	2	615.008,257 726.677,482	4.046
2	615.008,257 726.677,482	3	615.016,619 726.672,977	9.498
3	615.016,619 726.672,977	4	615.021,642 726.674,423	5.227
4	615.021,642 726.674,423	5	615.027,918 726.671,771	6.813

Document care conține date cu caracter personal, protejat de prevederile Regulamentului (UE) nr. 679/2016 și Legii 190/2018

Punct început	X / Y	Punct sfârşit	X / Y	Lungime segment (** (m)
5	615.027,918 726.671,771	6	615.039,829 726.659,944	16.785
6	615.039,829 726.659,944	7	615.040,188 726.659,169	0.854
7	615.040,188 726.659,169	8	615.060,171 726.675,963	26.103
8	615.060,171 726.675,963	9	615.043,383 726.693,874	24.549
9	615.043,383 726.693,874	10	615.033,768 726.704,131	14.059
10	615.033,768 726.704,131	1	615.005,165 726.680,092	37.363

** Lungimile segmentelor sunt determinate în planul de proiecţie Stereo 70 şi sunt rotunjite la 1 milimetru.
*** Distanţa dintre puncte este formată din segmente cumulate ce sunt mai mici decât valoarea 1 milimetru.

Document care conține date cu caracter personal, protejat de prevederile Regulamentului (UE) nr. 679/2016 și Legii 190/2018

DATE DESPRE IMOBILUL NR. 1412

Oficiul de Cadastru şi Publicitate Imobiliară BOTOSANI
Biroul de Cadastru şi Publicitate Imobiliară Dorohoi

A. Partea I. Descrierea imobilului

TEREN Extravilan

Adresa: Jud. Botosani

Nr. Crt	Nr cadastral Nr. topografic	Suprafaţa* (mp)	Observaţii / Referinţe
A1		2.418	Sector cadastral:60 Teren neimprejmuit; Conform titlului de proprietate, imobilul este situat in pc 467/80. Diferenta de suprafata se afla la ID 1411.

B. Partea II. Proprietari şi acte

Inscrieri privitoare la dreptul de proprietate şi alte drepturi reale		Referinţe
/		
Act Notarial nr. 28, din 14/02/2023 emis de SPN TEODORESCU DORINA - PRICOP LUIZA;		
B1	Intabulare, drept de PROPRIETATE, dobandit prin Succesiune, cota actuala 3/4, cota initiala 3/4	A1
	1) **MURARIU MIRCEA**, bun propriu	
B2	Intabulare, drept de PROPRIETATE, dobandit prin Succesiune, cota actuala 1/8, cota initiala 1/8	A1
	1) **PRELIPCEAN CELIA MIHAELA**, bun propriu	
B3	Intabulare, drept de PROPRIETATE, dobandit prin Succesiune, cota actuala 1/8, cota initiala 1/8	A1
	1) **MURARU MARIUS MIHAI**, bun propriu	

C. Partea III. SARCINI .

Inscrieri privind dezmembramintele dreptului de proprietate, drepturi reale de garanţie şi sarcini	Referinţe
NU SUNT	

Document care conține date cu caracter personal, protejat de prevederile Regulamentului (UE) nr. 679/2016 și Legii 190/2018

Anexa Nr. 1 La Partea I

Teren

Nr cadastral	Suprafaţa (mp)*	Observaţii / Referinţe
	2.418	Conform titlului de proprietate, imobilul este situat in pc 467/80. Diferenta de suprafata se afla la ID 1411.

* Suprafaţa este determinată in planul de proiecţie Stereo 70.

DETALII LINIARE IMOBIL

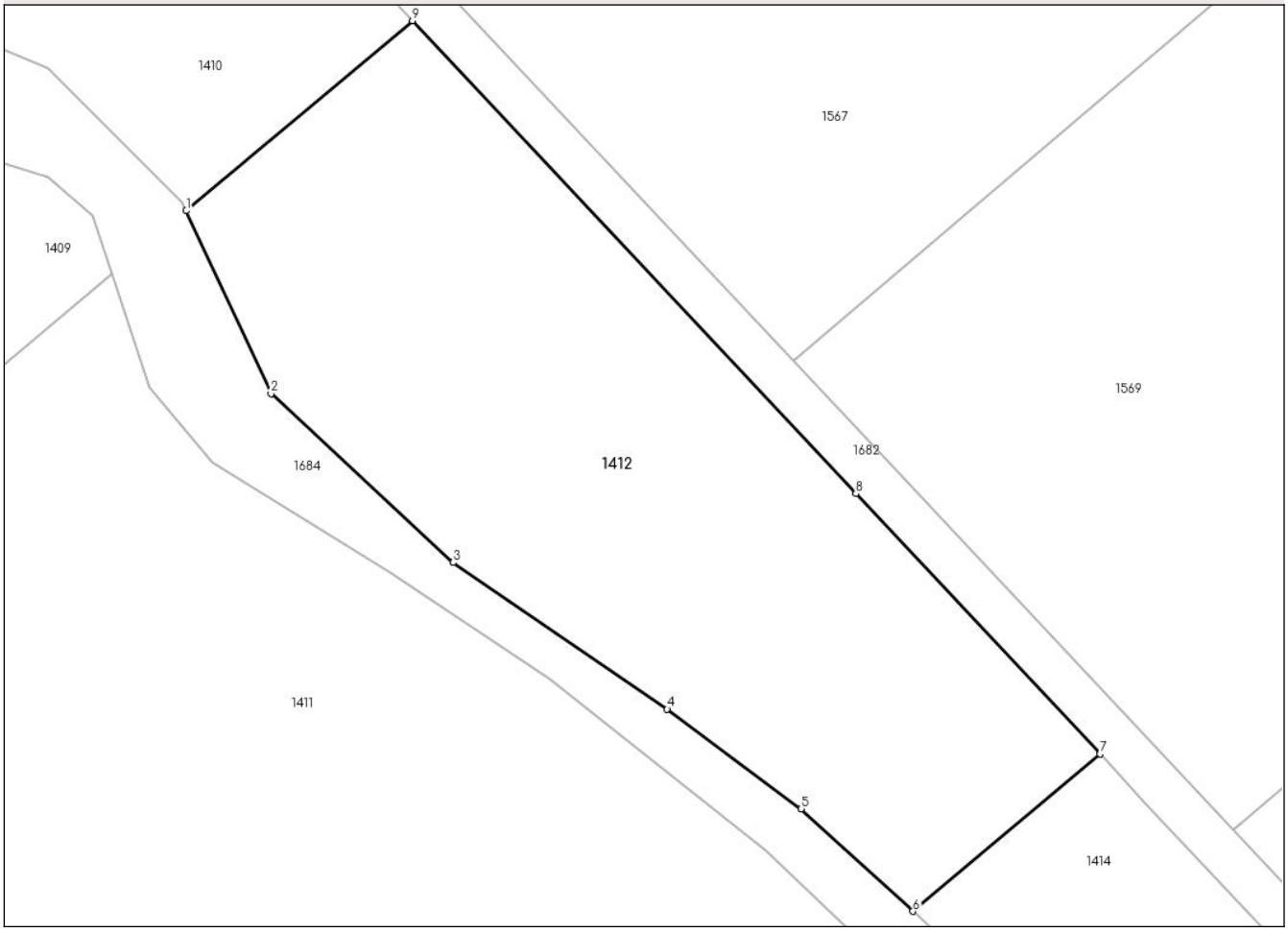

Date referitoare la teren

Crt	Categorie folosință	Intra vilan	Suprafaţa (mp)	Tarla	Parcelă	Nr. topo	Observaţii / Referinţe
1	pasune	NU	2.418	45	452	-	

Lungime Segmente

1) Valorile lungimilor segmentelor sunt obţinute din proiecţie în plan.

Punct început	X / Y	Punct sfârşit	X / Y	Lungime segment (** (m)
1	615.040,188 726.659,169	2	615.047,671 726.643,01	17.808
2	615.047,671 726.643,01	3	615.063,751 726.628,094	21.933
3	615.063,751 726.628,094	4	615.082,671 726.615,142	22.929
4	615.082,671 726.615,142	5	615.094,51 726.606,334	14.756

Document care conține date cu caracter personal, protejat de prevederile Regulamentului (UE) nr. 679/2016 și Legii 190/2018

Punct început	X / Y	Punct sfârşit	X / Y	Lungime segment (** (m)
5	615.094,51 726.606,334	6	615.104,376 726.597,285	13.387
6	615.104,376 726.597,285	7	615.120,902 726.611,174	21.587
7	615.120,902 726.611,174	8	615.099,339 726.634,178	31.53
8	615.099,339 726.634,178	9	615.060,171 726.675,963	57.272
9	615.060,171 726.675,963	1	615.040,188 726.659,169	26.103

** Lungimile segmentelor sunt determinate în planul de proiecţie Stereo 70 şi sunt rotunjite la 1 milimetru.
*** Distanţa dintre puncte este formată din segmente cumulate ce sunt mai mici decât valoarea 1 milimetru.

Document care conține date cu caracter personal, protejat de prevederile Regulamentului (UE) nr. 679/2016 și Legii 190/2018

DATE DESPRE IMOBILUL NR. 1414

Oficiul de Cadastru şi Publicitate Imobiliară BOTOSANI
Biroul de Cadastru şi Publicitate Imobiliară Dorohoi

A. Partea I. Descrierea imobilului

TEREN Extravilan

Adresa: Jud. Botosani

Nr. Crt	Nr cadastral Nr. topografic	Suprafaţa* (mp)	Observaţii / Referinţe
A1		813	Sector cadastral:60 Teren neimprejmuit; Conform titlului de proprietate, imobilul este situat in pc 452/140, 467/250

B. Partea II. Proprietari şi acte

Inscrieri privitoare la dreptul de proprietate şi alte drepturi reale		Referinţe
/		
Act Administrativ nr. 130173, din 24/02/2003 emis de Comisia Judeteana Botosani;		
B1	Intabulare, drept de PROPRIETATE, dobandit prin Reconstituire, cota actuala 1/1	A1
	1) **DUMITRAŞ PROFIRA**, Lipsă CNP. 2) **DUPIR ELENA**, Lipsă CNP. 3) **GHINIŢA ARISTOTEL**, Lipsă CNP. 4) **URSAN CONSTANTIN**, Lipsă CNP. 5) **URSAN ION**, Lipsă CNP. 6) **VORNICU AGLAIA**, Lipsă CNP, bun comun.	

C. Partea III. SARCINI .

Inscrieri privind dezmembramintele dreptului de proprietate, drepturi reale de garanţie şi sarcini	Referinţe
NU SUNT	

Document care conține date cu caracter personal, protejat de prevederile Regulamentului (UE) nr. 679/2016 și Legii 190/2018

Anexa Nr. 1 La Partea I

Teren

Nr cadastral	Suprafaţa (mp)*	Observaţii / Referinţe
	813	Conform titlului de proprietate, imobilul este situat in pc 452/140, 467/250

* Suprafaţa este determinată in planul de proiecţie Stereo 70.

DETALII LINIARE IMOBIL

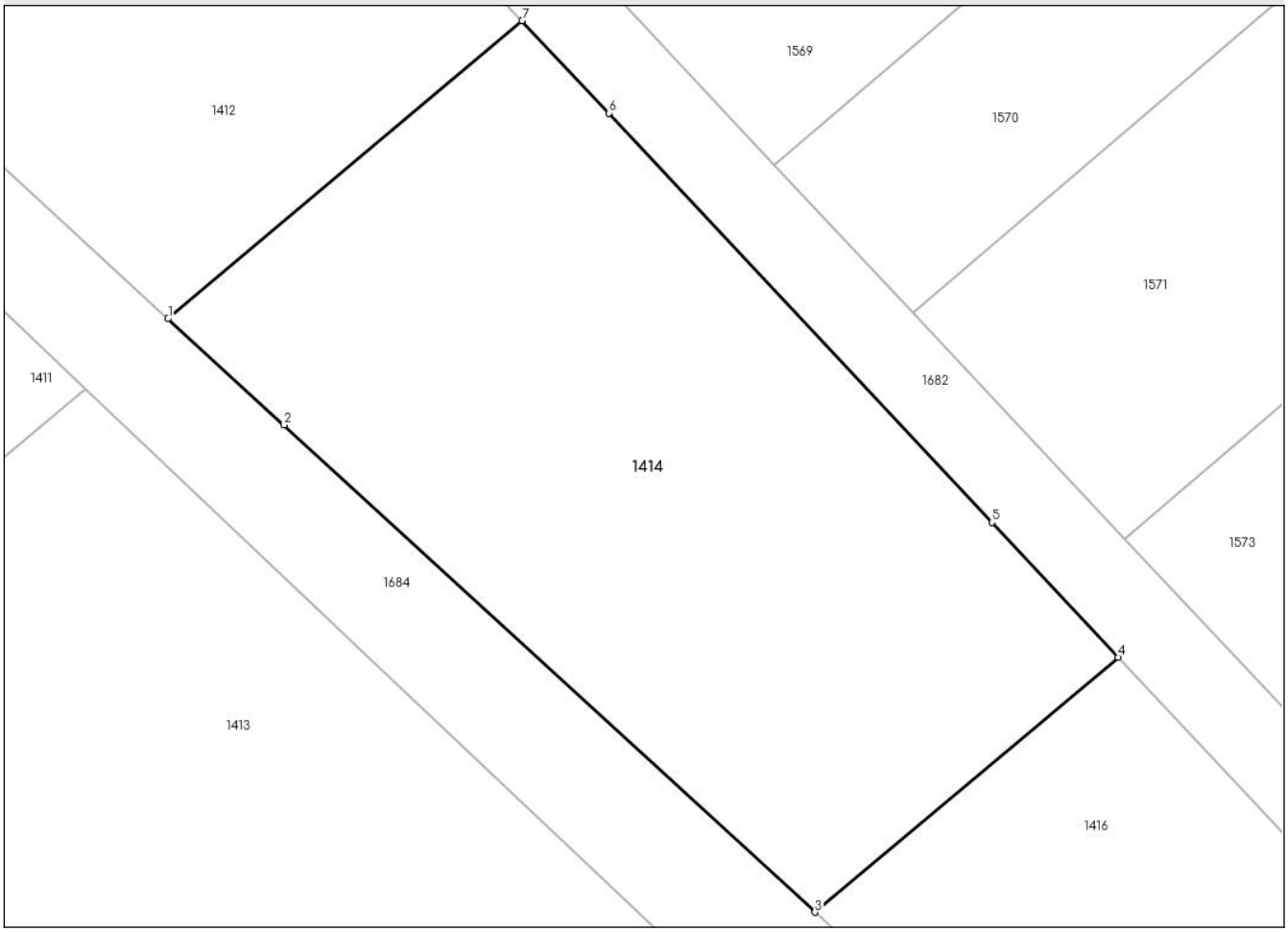

Date referitoare la teren

Crt	Categorie folosință	Intra vilan	Suprafaţa (mp)	Tarla	Parcelă	Nr. topo	Observaţii / Referinţe
1	pasune	NU	813	45	452/140	-	

Lungime Segmente
1) Valorile lungimilor segmentelor sunt obţinute din proiecţie în plan.

Punct început	X / Y	Punct sfârşit	X / Y	Lungime segment (** (m)
1	615.104,376 726.597,285	2	615.109,783 726.592,326	7.337
2	615.109,783 726.592,326	3	615.134,557 726.569,62	33.605
3	615.134,557 726.569,62	4	615.148,706 726.581,512	18.483
4	615.148,706 726.581,512	5	615.142,822 726.587,789	8.604
5	615.142,822 726.587,789	6	615.124,94 726.606,866	26.148

Document care conține date cu caracter personal, protejat de prevederile Regulamentului (UE) nr. 679/2016 și Legii 190/2018

Punct început	X / Y	Punct sfârşit	X / Y	Lungime segment (** (m)
6	615.124,94 726.606,866	7	615.120,902 726.611,174	5.905
7	615.120,902 726.611,174	1	615.104,376 726.597,285	21.587

** Lungimile segmentelor sunt determinate în planul de proiecţie Stereo 70 şi sunt rotunjite la 1 milimetru.
*** Distanţa dintre puncte este formată din segmente cumulate ce sunt mai mici decât valoarea 1 milimetru.

Document care conține date cu caracter personal, protejat de prevederile Regulamentului (UE) nr. 679/2016 și Legii 190/2018

DATE DESPRE IMOBILUL NR. 1416

Oficiul de Cadastru şi Publicitate Imobiliară BOTOSANI
Biroul de Cadastru şi Publicitate Imobiliară Dorohoi

A. Partea I. Descrierea imobilului

TEREN Extravilan

Adresa: Jud. Botosani

Nr. Crt	Nr cadastral Nr. topografic	Suprafaţa* (mp)	Observaţii / Referinţe
A1		500	Sector cadastral:60 Teren neimprejmuit; Conform titlului de proprietate, imobilul este situat in pc 467/100. Diferenta de suprafata se afla la ID 1415.

B. Partea II. Proprietari şi acte

Inscrieri privitoare la dreptul de proprietate şi alte drepturi reale		Referinţe
/		
Act Administrativ nr. 78143, din 01/09/1999 emis de Comisia Judeteana Botosani;		
B1	Intabulare, drept de PROPRIETATE, dobandit prin Reconstituire, cota actuala 1/1	A1
	1) **NEGHINĂ CATINCA**, Lipsă CNP, bun propriu.	

C. Partea III. SARCINI .

Inscrieri privind dezmembramintele dreptului de proprietate, drepturi reale de garanţie şi sarcini	Referinţe
NU SUNT	

Document care conține date cu caracter personal, protejat de prevederile Regulamentului (UE) nr. 679/2016 și Legii 190/2018

Anexa Nr. 1 La Partea I

Teren

Nr cadastral	Suprafaţa (mp)*	Observaţii / Referinţe
	500	Conform titlului de proprietate, imobilul este situat in pc 467/100. Diferenta de suprafata se afla la ID 1415.

* Suprafaţa este determinată in planul de proiecţie Stereo 70.

DETALII LINIARE IMOBIL

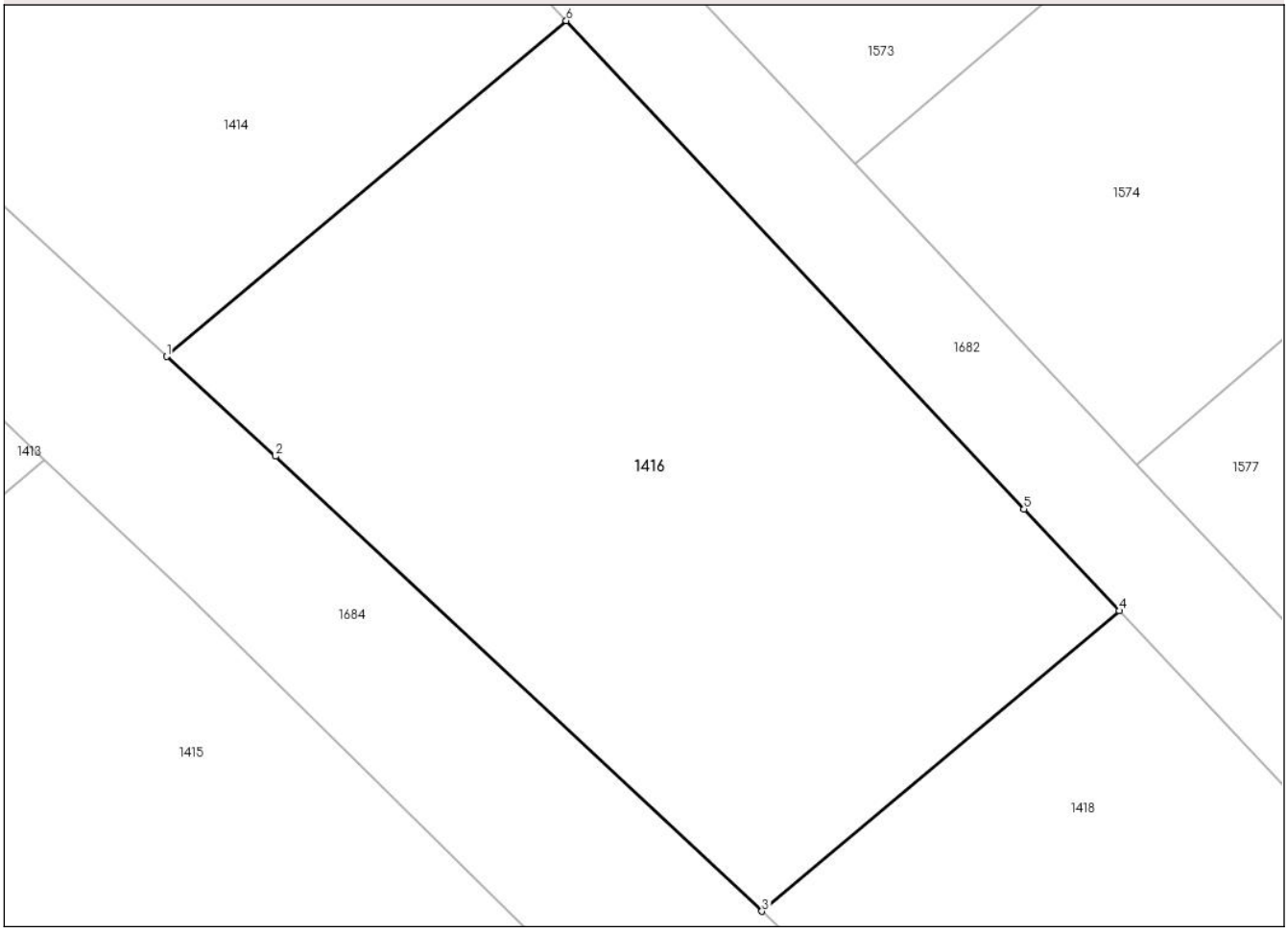

Date referitoare la teren

Crt	Categorie folosință	Intra vilan	Suprafaţa (mp)	Tarla	Parcelă	Nr. topo	Observaţii / Referinţe
1	pasune	NU	500	45	452	-	

Lungime Segmente

1) Valorile lungimilor segmentelor sunt obţinute din proiecţie în plan.

Punct început	X / Y	Punct sfârşit	X / Y	Lungime segment (** (m)
1	615.134,557 726.569,62	2	615.138,415 726.566,084	5.233
2	615.138,415 726.566,084	3	615.155,637 726.549,97	23.585
3	615.155,637 726.549,97	4	615.168,297 726.560,611	16.538
4	615.168,297 726.560,611	5	615.164,917 726.564,217	4.942

Document care conține date cu caracter personal, protejat de prevederile Regulamentului (UE) nr. 679/2016 și Legii 190/2018

Punct început	X / Y	Punct sfârşit	X / Y	Lungime segment (** (m)
5	615.164,917 726.564,217	6	615.148,706 726.581,512	23.705
6	615.148,706 726.581,512	1	615.134,557 726.569,62	18.483

** Lungimile segmentelor sunt determinate în planul de proiecţie Stereo 70 şi sunt rotunjite la 1 milimetru.
*** Distanţa dintre puncte este formată din segmente cumulate ce sunt mai mici decât valoarea 1 milimetru.

Document care conține date cu caracter personal, protejat de prevederile Regulamentului (UE) nr. 679/2016 și Legii 190/2018

DATE DESPRE IMOBILUL NR. 1418

Oficiul de Cadastru şi Publicitate Imobiliară BOTOSANI
Biroul de Cadastru şi Publicitate Imobiliară Dorohoi

A. Partea I. Descrierea imobilului

TEREN Extravilan

Adresa: Jud. Botosani

Nr. Crt	Nr cadastral Nr. topografic	Suprafaţa* (mp)	Observaţii / Referinţe
A1		631	Sector cadastral:60 Teren neimprejmuit; Conform titlului de proprietate, imobilul este situat in pc 452/29, 468/73, 467/165. Diferenta de suprafata se afla la ID 1417.

B. Partea II. Proprietari şi acte

Inscrieri privitoare la dreptul de proprietate şi alte drepturi reale		Referinţe
/		
Act Administrativ nr. 130149, din 28/12/2002 emis de Comisia Judeteana Botosani;		
B1	Intabulare, drept de PROPRIETATE, dobandit prin Reconstituire, cota actuala 1/1	A1
	1) **DUMITRAŞ ION**, Lipsă CNP, bun propriu.	

C. Partea III. SARCINI .

Inscrieri privind dezmembramintele dreptului de proprietate, drepturi reale de garanţie şi sarcini	Referinţe
NU SUNT	

Document care conține date cu caracter personal, protejat de prevederile Regulamentului (UE) nr. 679/2016 și Legii 190/2018

Anexa Nr. 1 La Partea I

Teren

Nr cadastral	Suprafaţa (mp)*	Observaţii / Referinţe
	631	Conform titlului de proprietate, imobilul este situat in pc 452/29, 468/73, 467/165. Diferenta de suprafata se afla la ID 1417.

* Suprafaţa este determinată in planul de proiecţie Stereo 70.

DETALII LINIARE IMOBIL

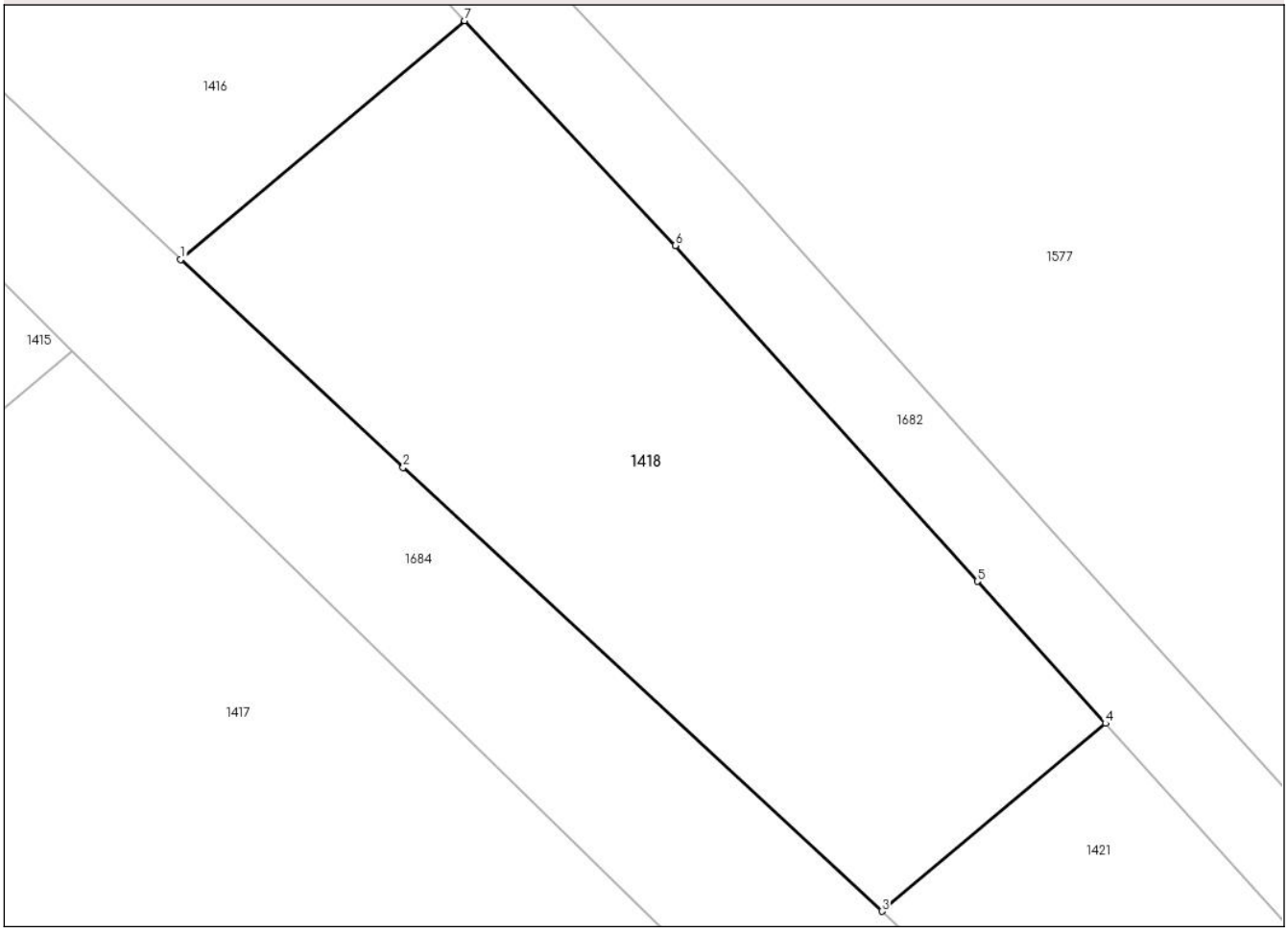

Date referitoare la teren

Crt	Categorie folosință	Intra vilan	Suprafaţa (mp)	Tarla	Parcelă	Nr. topo	Observaţii / Referinţe
1	pasune	NU	631	45	452/29	-	

Lungime Segmente

1) Valorile lungimilor segmentelor sunt obţinute din proiecţie în plan.

Punct început	X / Y	Punct sfârşit	X / Y	Lungime segment (** (m)
1	615.155,637 726.549,97	2	615.165,55 726.540,695	13.575
2	615.165,55 726.540,695	3	615.186,888 726.520,91	29.099
3	615.186,888 726.520,91	4	615.196,857 726.529,289	13.023
4	615.196,857 726.529,289	5	615.191,158 726.535,622	8.52

Document care conține date cu caracter personal, protejat de prevederile Regulamentului (UE) nr. 679/2016 și Legii 190/2018

Punct început	X / Y	Punct sfârşit	X / Y	Lungime segment (** (m)
5	615.191,158 726.535,622	6	615.177,686 726.550,595	20.142
6	615.177,686 726.550,595	7	615.168,297 726.560,611	13.729
7	615.168,297 726.560,611	1	615.155,637 726.549,97	16.538

** Lungimile segmentelor sunt determinate în planul de proiecţie Stereo 70 şi sunt rotunjite la 1 milimetru.
*** Distanţa dintre puncte este formată din segmente cumulate ce sunt mai mici decât valoarea 1 milimetru.

Document care conține date cu caracter personal, protejat de prevederile Regulamentului (UE) nr. 679/2016 și Legii 190/2018

DATE DESPRE IMOBILUL NR. 1421

Oficiul de Cadastru şi Publicitate Imobiliară BOTOSANI
Biroul de Cadastru şi Publicitate Imobiliară Dorohoi

A. Partea I. Descrierea imobilului

TEREN Extravilan

Adresa: Jud. Botosani

Nr. Crt	Nr cadastral Nr. topografic	Suprafaţa* (mp)	Observaţii / Referinţe
A1		685	Sector cadastral:60 Teren neimprejmuit; Conform titlului de proprietate, imobilul este situat in pc 468/5. Diferenta de suprafata se afla la ID 1420.

B. Partea II. Proprietari şi acte

Inscrieri privitoare la dreptul de proprietate şi alte drepturi reale		Referinţe
/		
Act Administrativ nr. 141813, din 28/08/2003 emis de Comisia Judeteana Botosani;		
B1	Intabulare, drept de PROPRIETATE, dobandit prin Reconstituire, cota actuala 1/1	A1
	1) **AMARIE PROFIRA**, Lipsă CNP, bun propriu.	

C. Partea III. SARCINI .

Inscrieri privind dezmembramintele dreptului de proprietate, drepturi reale de garanţie şi sarcini	Referinţe
NU SUNT	

Document care conține date cu caracter personal, protejat de prevederile Regulamentului (UE) nr. 679/2016 și Legii 190/2018

Anexa Nr. 1 La Partea I

Teren

Nr cadastral	Suprafaţa (mp)*	Observaţii / Referinţe
	685	Conform titlului de proprietate, imobilul este situat in pc 468/5. Diferenta de suprafata se afla la ID 1420.

* Suprafaţa este determinată in planul de proiecţie Stereo 70.

DETALII LINIARE IMOBIL

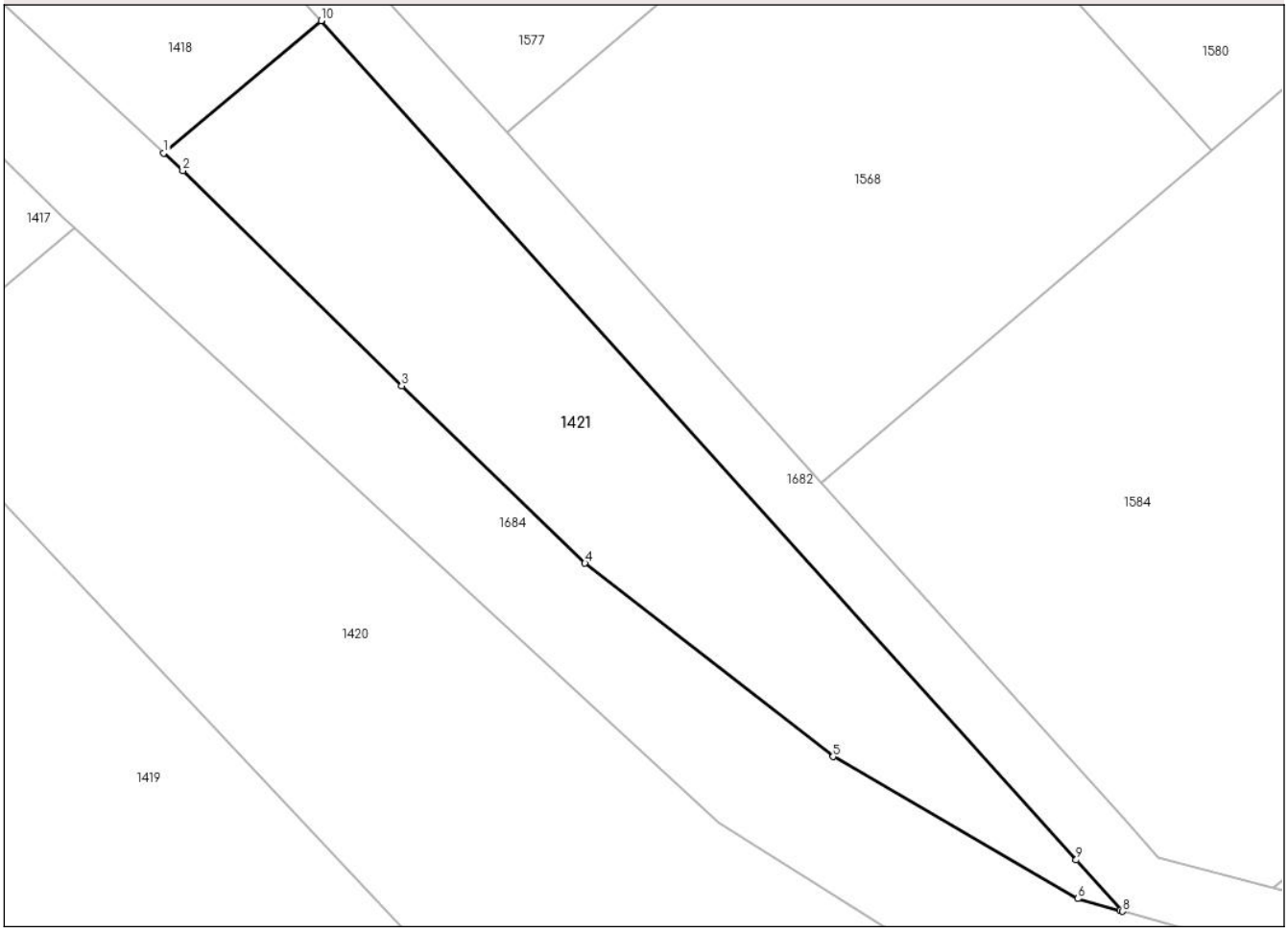

Date referitoare la teren

Crt	Categorie folosință	Intra vilan	Suprafaţa (mp)	Tarla	Parcelă	Nr. topo	Observaţii / Referinţe
1	pasune	NU	685	45	452	-	

Lungime Segmente

1) Valorile lungimilor segmentelor sunt obţinute din proiecţie în plan.

Punct început	X / Y	Punct sfârşit	X / Y	Lungime segment (** (m)
1	615.186,888 726.520,91	2	615.188,095 726.519,791	1.646
2	615.188,095 726.519,791	3	615.201,965 726.506,149	19.455
3	615.201,965 726.506,149	4	615.213,583 726.494,916	16.16
4	615.213,583 726.494,916	5	615.229,304 726.482,649	19.941

Document care conține date cu caracter personal, protejat de prevederile Regulamentului (UE) nr. 679/2016 și Legii 190/2018

Punct început	X / Y	Punct sfârşit	X / Y	Lungime segment (** (m)
5	615.229,304 726.482,649	6	615.244,818 726.473,658	17.931
6	615.244,818 726.473,658	7	615.247,492 726.472,896	2.78
7	615.247,492 726.472,896	8	615.247,635 726.472,855	0.149
8	615.247,635 726.472,855	9	615.244,711 726.476,104	4.371
9	615.244,711 726.476,104	10	615.196,857 726.529,289	71.545
10	615.196,857 726.529,289	1	615.186,888 726.520,91	13.023

** Lungimile segmentelor sunt determinate în planul de proiecţie Stereo 70 şi sunt rotunjite la 1 milimetru.
*** Distanţa dintre puncte este formată din segmente cumulate ce sunt mai mici decât valoarea 1 milimetru.

Document care conține date cu caracter personal, protejat de prevederile Regulamentului (UE) nr. 679/2016 și Legii 190/2018

DATE DESPRE IMOBILUL NR. 1434

Oficiul de Cadastru şi Publicitate Imobiliară BOTOSANI
Biroul de Cadastru şi Publicitate Imobiliară Dorohoi

A. Partea I. Descrierea imobilului

TEREN Extravilan

Adresa: Jud. Botosani

Nr. Crt	Nr cadastral Nr. topografic	Suprafaţa* (mp)	Observaţii / Referinţe
A1		82	Sector cadastral:60 Teren neimprejmuit; Conform titlului de proprietate, imobilul este situat in pc 460/125, 467/48. Diferenta de suprafata se afla la ID 1433.

B. Partea II. Proprietari şi acte

Inscrieri privitoare la dreptul de proprietate şi alte drepturi reale		Referinţe
/		
Act Administrativ nr. 111154, din 26/09/2002 emis de Comisia Judeteana Botosani;		
B1	Intabulare, drept de PROPRIETATE, dobandit prin Reconstituire, cota actuala 1/1	A1
	1) **URSAN MARIA**, Lipsă CNP, bun propriu.	

C. Partea III. SARCINI .

Inscrieri privind dezmembramintele dreptului de proprietate, drepturi reale de garanţie şi sarcini	Referinţe
NU SUNT	

Document care conține date cu caracter personal, protejat de prevederile Regulamentului (UE) nr. 679/2016 și Legii 190/2018

Anexa Nr. 1 La Partea I

Teren

Nr cadastral	Suprafaţa (mp)*	Observaţii / Referinţe
	82	Conform titlului de proprietate, imobilul este situat in pc 460/125, 467/48. Diferenta de suprafata se afla la ID 1433.

* Suprafaţa este determinată in planul de proiecţie Stereo 70.

DETALII LINIARE IMOBIL

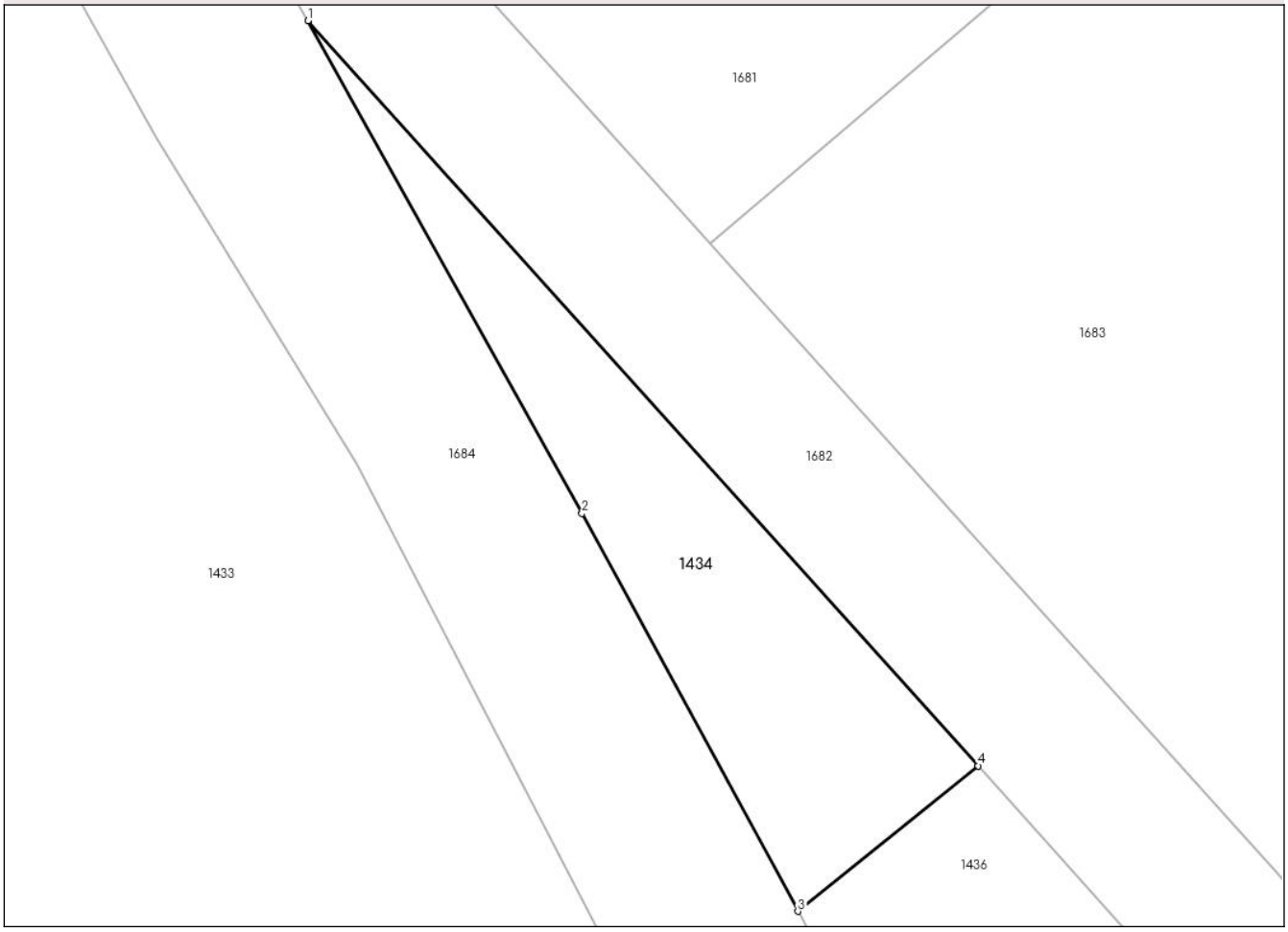

Date referitoare la teren

Crt	Categorie folosință	Intra vilan	Suprafaţa (mp)	Tarla	Parcelă	Nr. topo	Observaţii / Referinţe
1	pasune	NU	82	45	460/125	-	

Lungime Segmente

1) Valorile lungimilor segmentelor sunt obţinute din proiecţie în plan.

Punct început	X / Y	Punct sfârşit	X / Y	Lungime segment (** (m)
1	615.881,613 725.768,261	2	615.888,922 725.755,12	15.037
2	615.888,922 725.755,12	3	615.894,678 725.744,514	12.067
3	615.894,678 725.744,514	4	615.899,489 725.748,393	6.18
4	615.899,489 725.748,393	1	615.881,613 725.768,261	26.726

Document care conține date cu caracter personal, protejat de prevederile Regulamentului (UE) nr. 679/2016 și Legii 190/2018

** Lungimile segmentelor sunt determinate în planul de proiecţie Stereo 70 şi sunt rotunjite la 1 milimetru.
*** Distanţa dintre puncte este formată din segmente cumulate ce sunt mai mici decât valoarea 1 milimetru.

Document care conține date cu caracter personal, protejat de prevederile Regulamentului (UE) nr. 679/2016 și Legii 190/2018

DATE DESPRE IMOBILUL NR. 1436

Oficiul de Cadastru şi Publicitate Imobiliară BOTOSANI
Biroul de Cadastru şi Publicitate Imobiliară Dorohoi

A. Partea I. Descrierea imobilului

TEREN Extravilan

Adresa: Jud. Botosani

Nr. Crt	Nr cadastral Nr. topografic	Suprafaţa* (mp)	Observaţii / Referinţe
A1		811	Sector cadastral:60 Teren neimprejmuit; Conform titlului de proprietate, imobilul este situat in pc 467/17, 468/18. Diferenta de suprafata se afla la ID 1435.

B. Partea II. Proprietari şi acte

Inscrieri privitoare la dreptul de proprietate şi alte drepturi reale		Referinţe
/		
Act Administrativ nr. 156128, din 25/06/2004 emis de Comisia Judeteana Botosani;		
B1	Intabulare, drept de PROPRIETATE, dobandit prin Reconstituire, cota actuala 1/1	A1
	1) **ANDRIOAIE ELENA**, Lipsă CNP. 2) **CRĂCIUN DUMITRU**, Lipsă CNP. 3) **DUMITRAŞ ADELA**, Lipsă CNP, bun comun.	

C. Partea III. SARCINI .

Inscrieri privind dezmembramintele dreptului de proprietate, drepturi reale de garanţie şi sarcini	Referinţe
NU SUNT	

Anexa Nr. 1 La Partea I

Teren

Nr cadastral	Suprafaţa (mp)*	Observaţii / Referinţe
	811	Conform titlului de proprietate, imobilul este situat in pc 467/17, 468/18. Diferenta de suprafata se afla la ID 1435.

* Suprafaţa este determinată in planul de proiecţie Stereo 70.

DETALII LINIARE IMOBIL

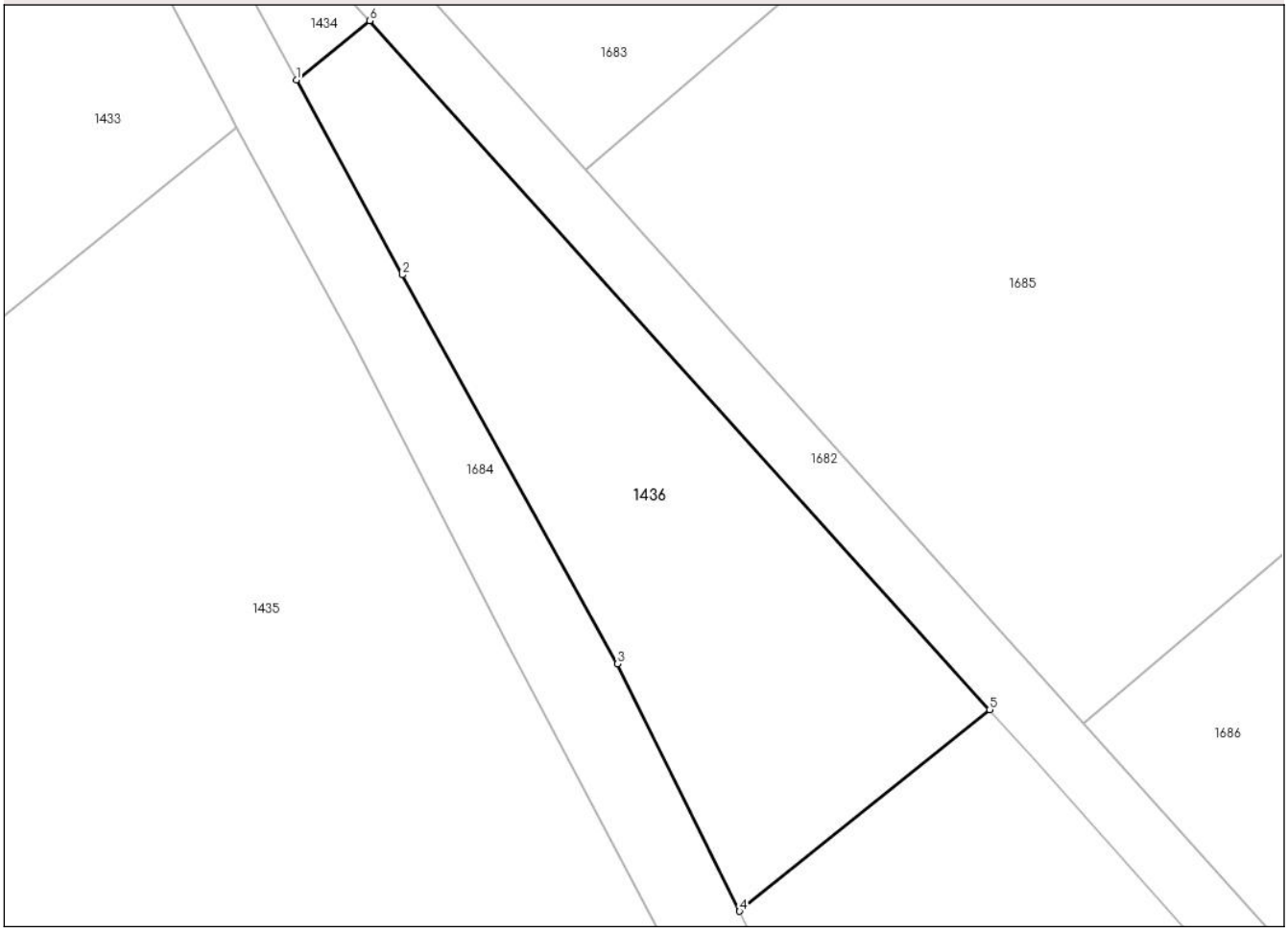

Date referitoare la teren

Crt	Categorie folosință	Intra vilan	Suprafaţa (mp)	Tarla	Parcelă	Nr. topo	Observaţii / Referinţe
1	pasune	NU	811	45	460	-	

Lungime Segmente

1) Valorile lungimilor segmentelor sunt obţinute din proiecţie în plan.

Punct început	X / Y	Punct sfârşit	X / Y	Lungime segment (** (m)
1	615.894,678 725.744,514	2	615.901,616 725.731,729	14.546
2	615.901,616 725.731,729	3	615.915,711 725.706,221	29.143
3	615.915,711 725.706,221	4	615.923,728 725.690,008	18.087
4	615.923,728 725.690,008	5	615.940,129 725.703,227	21.065

Document care conține date cu caracter personal, protejat de prevederile Regulamentului (UE) nr. 679/2016 și Legii 190/2018

Punct început	X / Y	Punct sfârşit	X / Y	Lungime segment (** (m)
5	615.940,129 725.703,227	6	615.899,489 725.748,393	60.758
6	615.899,489 725.748,393	1	615.894,678 725.744,514	6.18

** Lungimile segmentelor sunt determinate în planul de proiecţie Stereo 70 şi sunt rotunjite la 1 milimetru.
*** Distanţa dintre puncte este formată din segmente cumulate ce sunt mai mici decât valoarea 1 milimetru.

Document care conține date cu caracter personal, protejat de prevederile Regulamentului (UE) nr. 679/2016 și Legii 190/2018

DATE DESPRE IMOBILUL NR. 1437

Oficiul de Cadastru şi Publicitate Imobiliară BOTOSANI
Biroul de Cadastru şi Publicitate Imobiliară Dorohoi

A. Partea I. Descrierea imobilului

TEREN Extravilan

Adresa: Jud. Botosani

Nr. Crt	Nr cadastral Nr. topografic	Suprafaţa* (mp)	Observaţii / Referinţe
A1		5.000	Sector cadastral:60 Teren neimprejmuit; Conform titlului de proprietate, imobilul este situat in pc 467/61, 450/66, 452/66.

B. Partea II. Proprietari şi acte

Inscrieri privitoare la dreptul de proprietate şi alte drepturi reale		Referinţe
/		
Act Administrativ nr. 132336, din 31/03/2003 emis de Comisia Judeteana Botosani;		
B1	Intabulare, drept de PROPRIETATE, dobandit prin Constituire, cota actuala 1/1	A1
	1) **BUCATARU ADELA**, Lipsă CNP, bun propriu.	

C. Partea III. SARCINI .

Inscrieri privind dezmembramintele dreptului de proprietate, drepturi reale de garanţie şi sarcini	Referinţe
NU SUNT	

Document care conține date cu caracter personal, protejat de prevederile Regulamentului (UE) nr. 679/2016 și Legii 190/2018

Anexa Nr. 1 La Partea I

Teren

Nr cadastral	Suprafaţa (mp)*	Observaţii / Referinţe
	5.000	Conform titlului de proprietate, imobilul este situat in pc 467/61, 450/66, 452/66.

* Suprafaţa este determinată in planul de proiecţie Stereo 70.

DETALII LINIARE IMOBIL

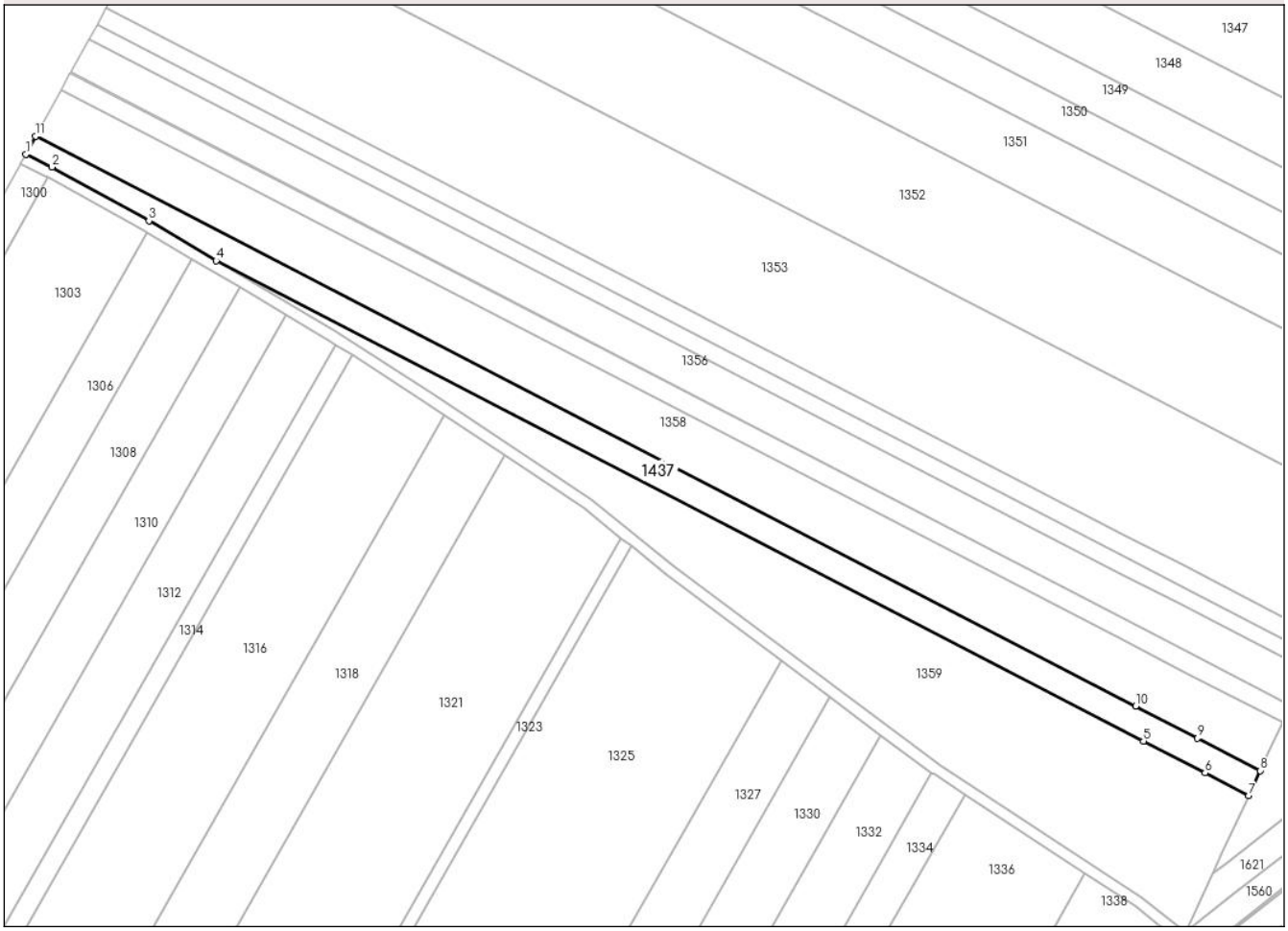

Date referitoare la teren

Crt	Categorie folosință	Intra vilan	Suprafaţa (mp)	Tarla	Parcelă	Nr. topo	Observaţii / Referinţe
1	arabil	NU	4.518	45	450/66	-	
2	neproductiv	NU	259	45	451	-	
3	pasune	NU	223	45	452/66	-	

Lungime Segmente

1) Valorile lungimilor segmentelor sunt obţinute din proiecţie în plan.

Punct început	X / Y	Punct sfârşit	X / Y	Lungime segment (** (m)
1	614.516,001 727.476,034	2	614.525,602 727.471,275	10.716
2	614.525,602 727.471,275	3	614.561,321 727.451,414	40.869
3	614.561,321 727.451,414	4	614.586,086 727.436,739	28.786

Document care conține date cu caracter personal, protejat de prevederile Regulamentului (UE) nr. 679/2016 și Legii 190/2018

Punct început	X / Y	Punct sfârşit	X / Y	Lungime segment (** (m)
4	614.586,086 727.436,739	5	614.927,689 727.259,817	384.7
5	614.927,689 727.259,817	6	614.950,376 727.248,067	25.549
6	614.950,376 727.248,067	7	614.966,493 727.239,719	18.151
7	614.966,493 727.239,719	8	614.970,719 727.248,927	10.131
8	614.970,719 727.248,927	9	614.947,62 727.260,891	26.013
9	614.947,62 727.260,891	10	614.924,856 727.272,681	25.636
10	614.924,856 727.272,681	11	614.519,574 727.482,583	456.412
11	614.519,574 727.482,583	1	614.516,001 727.476,034	7.46

** Lungimile segmentelor sunt determinate în planul de proiecţie Stereo 70 şi sunt rotunjite la 1 milimetru.
*** Distanţa dintre puncte este formată din segmente cumulate ce sunt mai mici decât valoarea 1 milimetru.

Document care conține date cu caracter personal, protejat de prevederile Regulamentului (UE) nr. 679/2016 și Legii 190/2018

DATE DESPRE IMOBILUL NR. 1514

Oficiul de Cadastru şi Publicitate Imobiliară BOTOSANI
Biroul de Cadastru şi Publicitate Imobiliară Dorohoi

A. Partea I. Descrierea imobilului

TEREN Extravilan

Adresa: Jud. Botosani

Nr. Crt	Nr cadastral Nr. topografic	Suprafaţa* (mp)	Observaţii / Referinţe
A1		4.900	Sector cadastral:60 Teren neimprejmuit; Conform titlului de proprietate, imobilul este situat in pc 259/113.

B. Partea II. Proprietari şi acte

Inscrieri privitoare la dreptul de proprietate şi alte drepturi reale		Referinţe
/		
Act Administrativ nr. 141839, din 29/10/2003 emis de Comisia Judeteana Botosani;		
B1	Intabulare, drept de PROPRIETATE, dobandit prin Reconstituire, cota actuala 1/1	A1
	1) **PADURARU VICTORIA**, Lipsă CNP, bun propriu.	

C. Partea III. SARCINI .

Inscrieri privind dezmembramintele dreptului de proprietate, drepturi reale de garanţie şi sarcini	Referinţe
NU SUNT	

Document care conține date cu caracter personal, protejat de prevederile Regulamentului (UE) nr. 679/2016 și Legii 190/2018

Anexa Nr. 1 La Partea I

Teren

Nr cadastral	Suprafaţa (mp)*	Observaţii / Referinţe
	4.900	Conform titlului de proprietate, imobilul este situat in pc 259/113.

* Suprafaţa este determinată in planul de proiecţie Stereo 70.

DETALII LINIARE IMOBIL

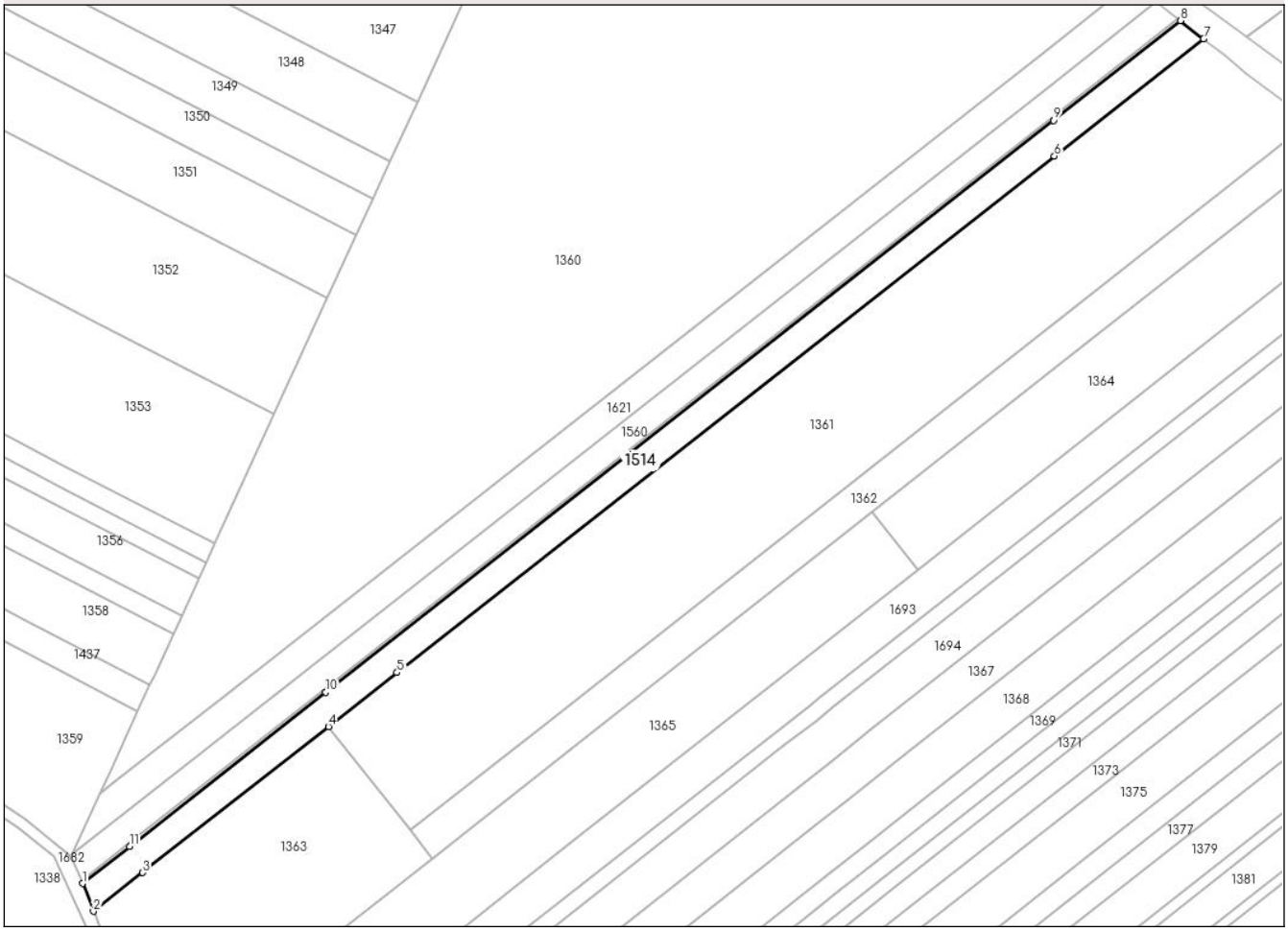

Date referitoare la teren

Crt	Categorie folosință	Intra vilan	Suprafaţa (mp)	Tarla	Parcelă	Nr. topo	Observaţii / Referinţe
1	pasune	NU	3.085	45	452	-	
2	pasune	NU	1.000	45	451	-	
3	neproductiv	NU	207	45	451	-	
4	pasune	NU	608	45	456	-	

Lungime Segmente
1) Valorile lungimilor segmentelor sunt obţinute din proiecţie în plan.

Punct început	X / Y	Punct sfârşit	X / Y	Lungime segment (** (m)
1	614.947,099 727.179,448	2	614.950,944 727.169,769	10.415
2	614.950,944 727.169,769	3	614.968,121 727.183,267	21.846
3	614.968,121 727.183,267	4	615.033,048 727.234,286	82.574

Document care conține date cu caracter personal, protejat de prevederile Regulamentului (UE) nr. 679/2016 și Legii 190/2018

Punct început	X / Y	Punct sfârşit	X / Y	Lungime segment (** (m)
4	615.033,048 727.234,286	5	615.057,023 727.253,126	30.492
5	615.057,023 727.253,126	6	615.286,714 727.433,617	292.121
6	615.286,714 727.433,617	7	615.338,88 727.474,609	66.345
7	615.338,88 727.474,609	8	615.330,764 727.480,933	10.289
8	615.330,764 727.480,933	9	615.286,384 727.446,059	56.443
9	615.286,384 727.446,059	10	615.032,118 727.246,256	323.377
10	615.032,118 727.246,256	11	614.963,557 727.192,382	87.195
11	614.963,557 727.192,382	1	614.947,099 727.179,448	20.932

** Lungimile segmentelor sunt determinate în planul de proiecţie Stereo 70 şi sunt rotunjite la 1 milimetru.
*** Distanţa dintre puncte este formată din segmente cumulate ce sunt mai mici decât valoarea 1 milimetru.

Document care conține date cu caracter personal, protejat de prevederile Regulamentului (UE) nr. 679/2016 și Legii 190/2018

DATE DESPRE IMOBILUL NR. 1519

Oficiul de Cadastru şi Publicitate Imobiliară BOTOSANI
Biroul de Cadastru şi Publicitate Imobiliară Dorohoi

A. Partea I. Descrierea imobilului

TEREN Extravilan

Adresa: Jud. Botosani

Nr. Crt	Nr cadastral Nr. topografic	Suprafaţa* (mp)	Observaţii / Referinţe
A1		500	Sector cadastral:60 Teren neimprejmuit; Conform titlului de proprietate, imobilul este situat in pc 259/3

B. Partea II. Proprietari şi acte

Inscrieri privitoare la dreptul de proprietate şi alte drepturi reale		Referinţe
/		
Act Administrativ nr. 141883, din 29/11/2003 emis de Comisia Judeteana Botosani;		
B1	Intabulare, drept de PROPRIETATE, dobandit prin Reconstituire, cota actuala 1/1	A1
	1) **PAŞA VASILE**, Lipsă CNP, bun propriu.	

C. Partea III. SARCINI .

Inscrieri privind dezmembramintele dreptului de proprietate, drepturi reale de garanţie şi sarcini	Referinţe
NU SUNT	

Document care conține date cu caracter personal, protejat de prevederile Regulamentului (UE) nr. 679/2016 și Legii 190/2018

Anexa Nr. 1 La Partea I

Teren

Nr cadastral	Suprafaţa (mp)*	Observaţii / Referinţe
	500	Conform titlului de proprietate, imobilul este situat in pc 259/3

* Suprafaţa este determinată in planul de proiecţie Stereo 70.

DETALII LINIARE IMOBIL

Date referitoare la teren

Crt	Categorie folosință	Intra vilan	Suprafaţa (mp)	Tarla	Parcelă	Nr. topo	Observaţii / Referinţe
1	pasune	NU	332	45	452	-	
2	pasune	NU	89	45	451	-	
3	neproductiv	NU	22	45	451	-	
4	pasune	NU	57	45	456	-	

Lungime Segmente
1) Valorile lungimilor segmentelor sunt obţinute din proiecţie în plan.

Punct început	X / Y	Punct sfârşit	X / Y	Lungime segment (** (m)
1	615.329,931 727.481,582	2	615.286,251 727.447,258	55.552
2	615.286,251 727.447,258	3	615.030,477 727.246,271	325.294
3	615.030,477 727.246,271	4	614.963,285 727.193,472	85.455

Document care conține date cu caracter personal, protejat de prevederile Regulamentului (UE) nr. 679/2016 și Legii 190/2018

Punct început	X / Y	Punct sfârşit	X / Y	Lungime segment (** (m)
4	614.963,285 727.193,472	5	614.946,704 727.180,442	21.088
5	614.946,704 727.180,442	6	614.947,099 727.179,448	1.07
6	614.947,099 727.179,448	7	614.963,557 727.192,382	20.932
7	614.963,557 727.192,382	8	615.032,118 727.246,256	87.195
8	615.032,118 727.246,256	9	615.286,384 727.446,059	323.377
9	615.286,384 727.446,059	10	615.330,764 727.480,933	56.443
10	615.330,764 727.480,933	1	615.329,931 727.481,582	1.056

** Lungimile segmentelor sunt determinate în planul de proiecţie Stereo 70 şi sunt rotunjite la 1 milimetru.
*** Distanţa dintre puncte este formată din segmente cumulate ce sunt mai mici decât valoarea 1 milimetru.

Document care conține date cu caracter personal, protejat de prevederile Regulamentului (UE) nr. 679/2016 și Legii 190/2018

DATE DESPRE IMOBILUL NR. 1560

Oficiul de Cadastru şi Publicitate Imobiliară BOTOSANI
Biroul de Cadastru şi Publicitate Imobiliară Dorohoi

A. Partea I. Descrierea imobilului

TEREN Extravilan

Adresa: Jud. Botosani

Nr. Crt	Nr cadastral Nr. topografic	Suprafaţa* (mp)	Observaţii / Referinţe
A1		4.500	Sector cadastral:60 Teren neimprejmuit;

B. Partea II. Proprietari şi acte

Inscrieri privitoare la dreptul de proprietate şi alte drepturi reale		Referinţe
/		
Act Normativ nr. 7, din 13/03/1996 emis de Parlamentul Romaniei;		
B1	Inscrierea posesiei, drept de PROPRIETATE, dobandit prin Lege, cota actuala 1/1	A1
	1) **NEIDENTIFICAT NEIDENTIFICAT**	
Act Normativ nr. 7., din 13/03/1996 emis de Parlamentul Romaniei ;		
B2	Se notează mențiunea de proprietar neidentificat, rezervă la dispoziția comisiei de fond funciar.	A1

C. Partea III. SARCINI .

Inscrieri privind dezmembramintele dreptului de proprietate, drepturi reale de garanţie şi sarcini	Referinţe
NU SUNT	

Document care conține date cu caracter personal, protejat de prevederile Regulamentului (UE) nr. 679/2016 și Legii 190/2018

Anexa Nr. 1 La Partea I

Teren

Nr cadastral	Suprafaţa (mp)*	Observaţii / Referinţe
	4.500	

* Suprafaţa este determinată in planul de proiecţie Stereo 70.

DETALII LINIARE IMOBIL

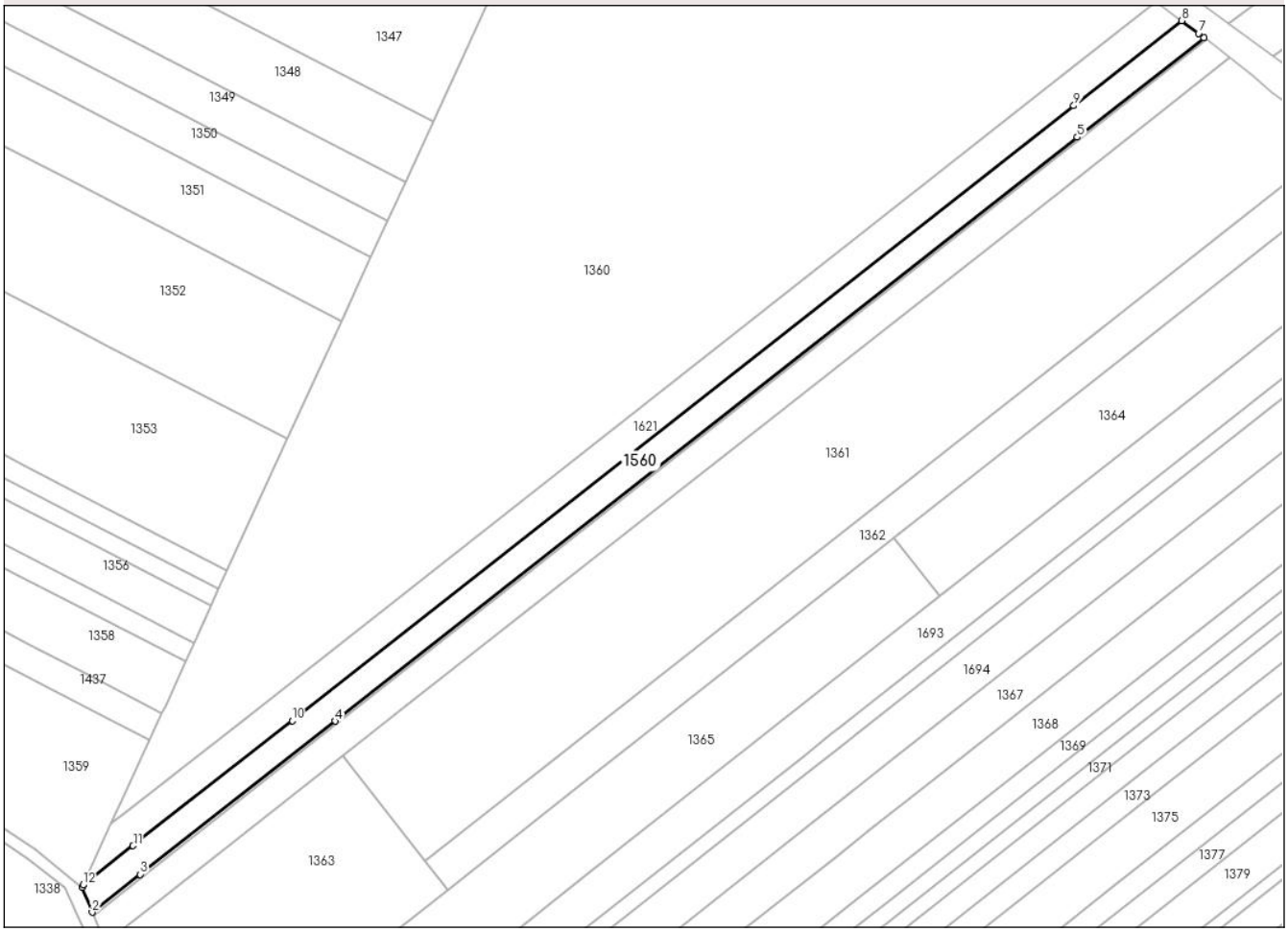

Date referitoare la teren

Crt	Categorie folosință	Intra vilan	Suprafaţa (mp)	Tarla	Parcelă	Nr. topo	Observaţii / Referinţe
1	pasune	NU	3.100	45	452	-	
2	neproductiv	NU	202	45	451	-	
3	pasune	NU	720	45	451	-	
4	pasune	NU	478	45	456	-	

Lungime Segmente
1) Valorile lungimilor segmentelor sunt obţinute din proiecţie în plan.

Punct început	X / Y	Punct sfârşit	X / Y	Lungime segment (** (m)
1	614.943,265 727.189,099	2	614.946,704 727.180,442	9.315
2	614.946,704 727.180,442	3	614.963,285 727.193,472	21.088
3	614.963,285 727.193,472	4	615.030,477 727.246,271	85.455

Document care conține date cu caracter personal, protejat de prevederile Regulamentului (UE) nr. 679/2016 și Legii 190/2018

Punct început	X / Y	Punct sfârşit	X / Y	Lungime segment (** (m)
4	615.030,477 727.246,271	5	615.286,251 727.447,258	325.294
5	615.286,251 727.447,258	6	615.329,931 727.481,582	55.552
6	615.329,931 727.481,582	7	615.328,076 727.483,028	2.352
7	615.328,076 727.483,028	8	615.322,272 727.487,369	7.248
8	615.322,272 727.487,369	9	615.285,044 727.458,115	47.347
9	615.285,044 727.458,115	10	615.015,618 727.246,4	342.657
10	615.015,618 727.246,4	11	614.960,821 727.203,341	69.691
11	614.960,821 727.203,341	12	614.943,584 727.189,796	21.922
12	614.943,584 727.189,796	1	614.943,265 727.189,099	0.767

** Lungimile segmentelor sunt determinate în planul de proiecţie Stereo 70 şi sunt rotunjite la 1 milimetru.
*** Distanţa dintre puncte este formată din segmente cumulate ce sunt mai mici decât valoarea 1 milimetru.

Document care conține date cu caracter personal, protejat de prevederile Regulamentului (UE) nr. 679/2016 și Legii 190/2018

DATE DESPRE IMOBILUL NR. 1566

Oficiul de Cadastru şi Publicitate Imobiliară BOTOSANI
Biroul de Cadastru şi Publicitate Imobiliară Dorohoi

A. Partea I. Descrierea imobilului

TEREN Extravilan

Adresa: Jud. Botosani

Nr. Crt	Nr cadastral Nr. topografic	Suprafaţa* (mp)	Observaţii / Referinţe
A1		5.000	Sector cadastral:60 Teren neimprejmuit;

B. Partea II. Proprietari şi acte

Inscrieri privitoare la dreptul de proprietate şi alte drepturi reale		Referinţe
/		
Act Normativ nr. 7, din 13/03/1996 emis de Parlamentul Romaniei;		
B1	Inscrierea posesiei, drept de PROPRIETATE, dobandit prin Lege, cota actuala 1/1	A1
	1) **NEIDENTIFICAT NEIDENTIFICAT**	
Act Normativ nr. 7., din 13/03/1996 emis de Parlamentul Romaniei ;		
B2	Se notează mențiunea de proprietar neidentificat, rezervă la dispoziția comisiei de fond funciar.	A1

C. Partea III. SARCINI .

Inscrieri privind dezmembramintele dreptului de proprietate, drepturi reale de garanţie şi sarcini	Referinţe
NU SUNT	

Document care conține date cu caracter personal, protejat de prevederile Regulamentului (UE) nr. 679/2016 și Legii 190/2018

Anexa Nr. 1 La Partea I

Teren

Nr cadastral	Suprafaţa (mp)*	Observaţii / Referinţe
	5.000	

* Suprafaţa este determinată in planul de proiecţie Stereo 70.

DETALII LINIARE IMOBIL

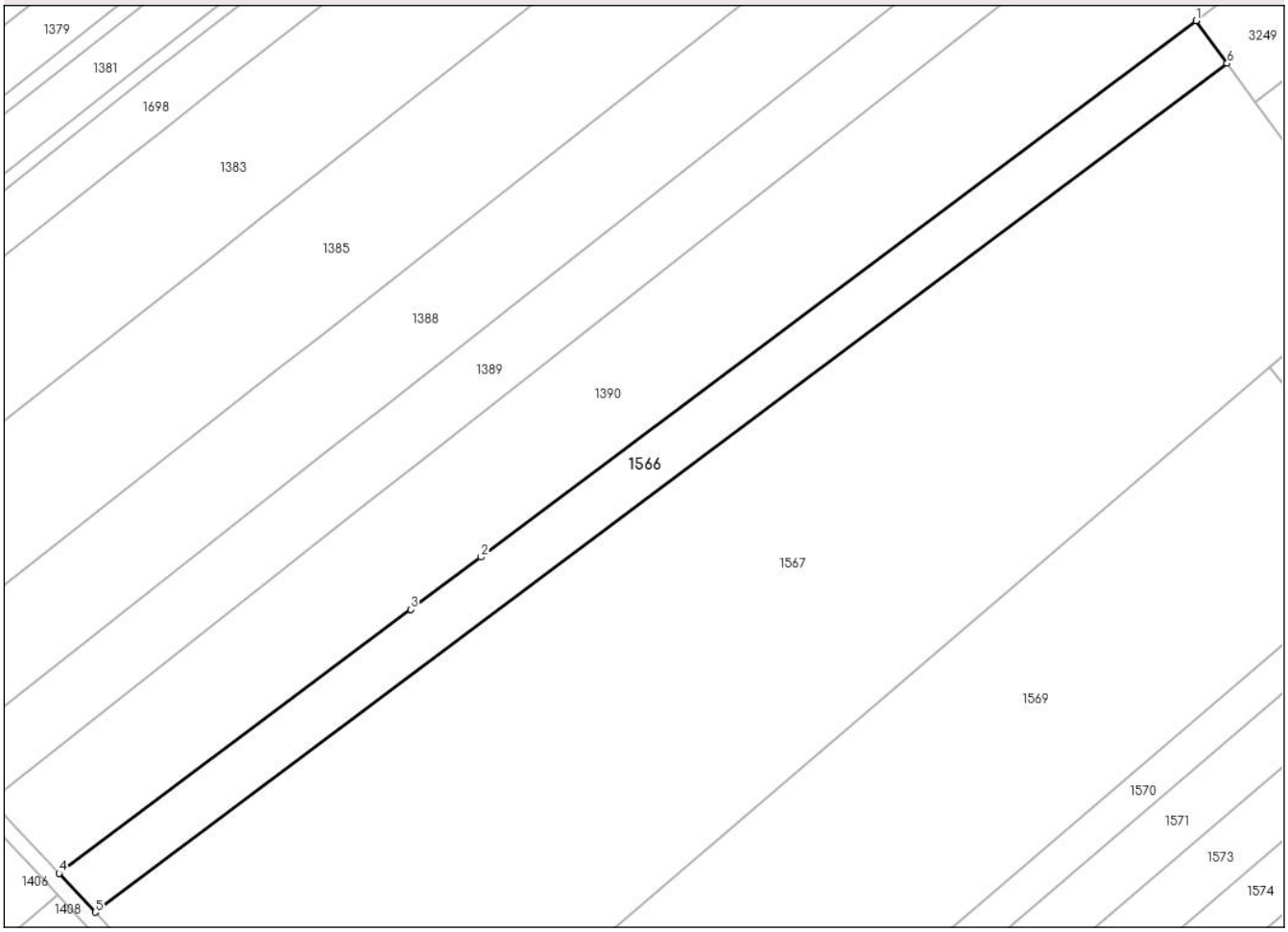

Date referitoare la teren

Crt	Categorie folosință	Intra vilan	Suprafaţa (mp)	Tarla	Parcelă	Nr. topo	Observaţii / Referinţe
1	pasune	NU	5.000	45	452	-	

Lungime Segmente
1) Valorile lungimilor segmentelor sunt obţinute din proiecţie în plan.

Punct început	X / Y	Punct sfârşit	X / Y	Lungime segment (** (m)
1	615.316,524 726.941,776	2	615.131,726 726.803,353	230.892
2	615.131,726 726.803,353	3	615.113,667 726.789,826	22.563
3	615.113,667 726.789,826	4	615.022,755 726.721,729	113.588
4	615.022,755 726.721,729	5	615.032,15 726.711,706	13.738
5	615.032,15 726.711,706	6	615.324,573 726.930,745	365.362

Document care conține date cu caracter personal, protejat de prevederile Regulamentului (UE) nr. 679/2016 și Legii 190/2018

Punct început	X / Y	Punct sfârşit	X / Y	Lungime segment (** (m)
6	615.324,573 726.930,745	1	615.316,524 726.941,776	13.655

** Lungimile segmentelor sunt determinate în planul de proiecţie Stereo 70 şi sunt rotunjite la 1 milimetru.
*** Distanţa dintre puncte este formată din segmente cumulate ce sunt mai mici decât valoarea 1 milimetru.

Document care conține date cu caracter personal, protejat de prevederile Regulamentului (UE) nr. 679/2016 și Legii 190/2018

DATE DESPRE IMOBILUL NR. 1567

Oficiul de Cadastru şi Publicitate Imobiliară BOTOSANI
Biroul de Cadastru şi Publicitate Imobiliară Dorohoi

A. Partea I. Descrierea imobilului

TEREN Extravilan

Adresa: Jud. Botosani

Nr. Crt	Nr cadastral Nr. topografic	Suprafaţa* (mp)	Observaţii / Referinţe
A1		28.225	Sector cadastral:60 Teren neimprejmuit;

B. Partea II. Proprietari şi acte

Inscrieri privitoare la dreptul de proprietate şi alte drepturi reale		Referinţe
/		
Act Normativ nr. 7, din 13/03/1996 emis de Parlamentul Romaniei;		
B1	Inscrierea posesiei, drept de PROPRIETATE, dobandit prin Lege, cota actuala 1/1	A1
	1) **NEIDENTIFICAT NEIDENTIFICAT**	
Act Normativ nr. 7., din 13/03/1996 emis de Parlamentul Romaniei ;		
B2	Se notează mențiunea de proprietar neidentificat, rezervă la dispoziția comisiei de fond funciar.	A1

C. Partea III. SARCINI .

Inscrieri privind dezmembramintele dreptului de proprietate, drepturi reale de garanţie şi sarcini	Referinţe
NU SUNT	

Document care conține date cu caracter personal, protejat de prevederile Regulamentului (UE) nr. 679/2016 și Legii 190/2018

Anexa Nr. 1 La Partea I

Teren

Nr cadastral	Suprafaţa (mp)*	Observaţii / Referinţe
	28.225	

* Suprafaţa este determinată in planul de proiecţie Stereo 70.

DETALII LINIARE IMOBIL

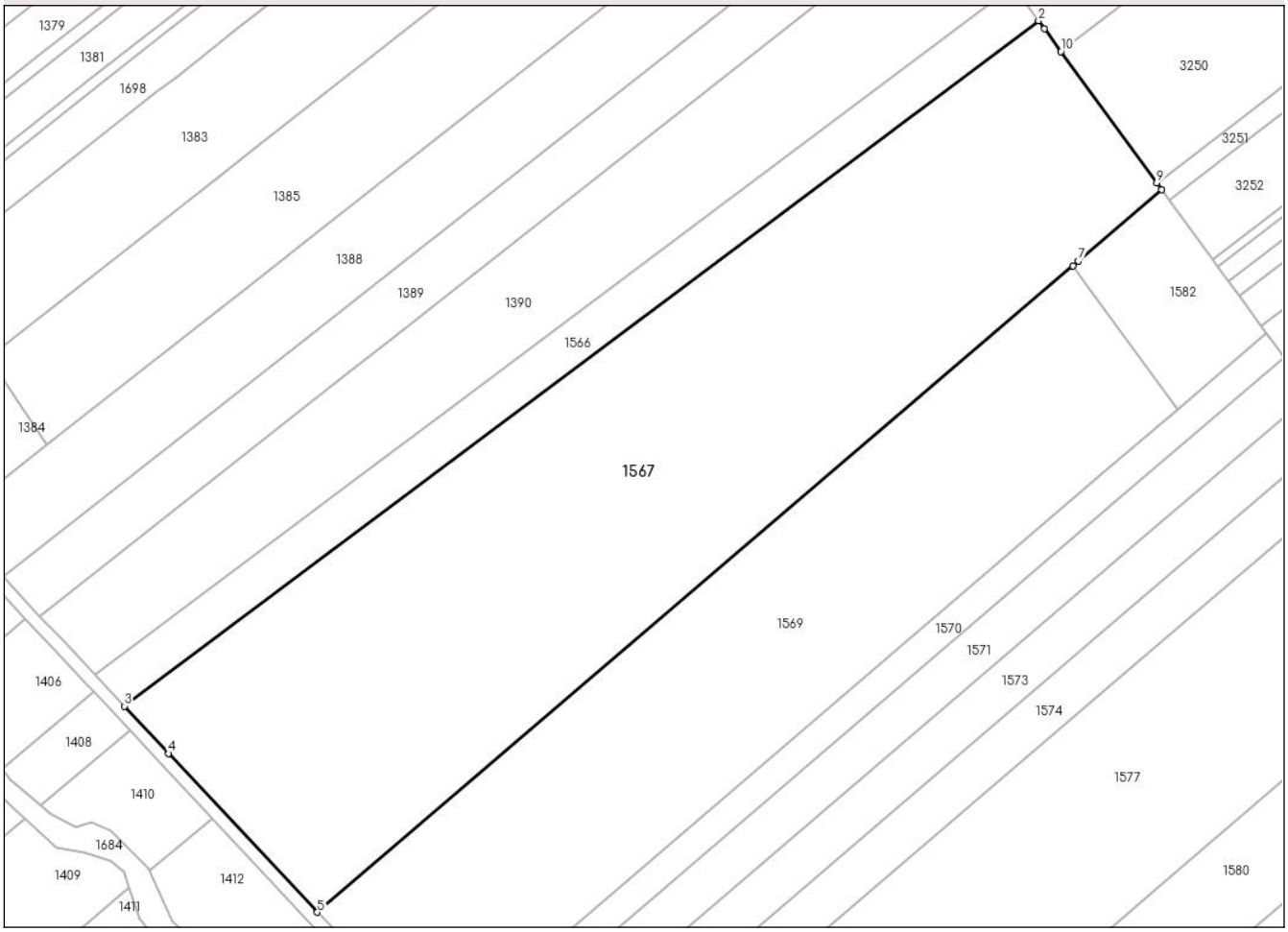

Date referitoare la teren

Crt	Categorie folosință	Intra vilan	Suprafaţa (mp)	Tarla	Parcelă	Nr. topo	Observaţii / Referinţe
1	pasune	NU	27.045	45	452	-	
2	pasune	NU	1.180	45	457	-	

Lungime Segmente

1) Valorile lungimilor segmentelor sunt obţinute din proiecţie în plan.

Punct început	X / Y	Punct sfârşit	X / Y	Lungime segment (** (m)
1	615.326,435 726.928,194	2	615.324,573 726.930,745	3.158
2	615.324,573 726.930,745	3	615.032,15 726.711,706	365.362
3	615.032,15 726.711,706	4	615.046,301 726.696,609	20.692
4	615.046,301 726.696,609	5	615.093,869 726.645,863	69.555

Document care conține date cu caracter personal, protejat de prevederile Regulamentului (UE) nr. 679/2016 și Legii 190/2018

Punct început	X / Y	Punct sfârşit	X / Y	Lungime segment (** (m)
5	615.093,869 726.645,863	6	615.335,532 726.852,453	317.931
6	615.335,532 726.852,453	7	615.337,294 726.853,959	2.318
7	615.337,294 726.853,959	8	615.363,964 726.876,758	35.087
8	615.363,964 726.876,758	9	615.362,413 726.878,884	2.632
9	615.362,413 726.878,884	10	615.331,763 726.920,891	52.0
10	615.331,763 726.920,891	1	615.326,435 726.928,194	9.04

** Lungimile segmentelor sunt determinate în planul de proiecţie Stereo 70 şi sunt rotunjite la 1 milimetru.
*** Distanţa dintre puncte este formată din segmente cumulate ce sunt mai mici decât valoarea 1 milimetru.

Document care conține date cu caracter personal, protejat de prevederile Regulamentului (UE) nr. 679/2016 și Legii 190/2018

DATE DESPRE IMOBILUL NR. 1568

Oficiul de Cadastru şi Publicitate Imobiliară BOTOSANI
Biroul de Cadastru şi Publicitate Imobiliară Dorohoi

A. Partea I. Descrierea imobilului

TEREN Extravilan

Adresa: Jud. Botosani

Nr. Crt	Nr cadastral Nr. topografic	Suprafaţa* (mp)	Observaţii / Referinţe
A1	52250	968	Sector cadastral:60 Teren neimprejmuit; Conform titlului de proprietate, imobilul este situat in pc 467/91.

B. Partea II. Proprietari şi acte

Inscrieri privitoare la dreptul de proprietate şi alte drepturi reale		Referinţe
37931 / 09/12/2019		
Act Notarial nr. 2219, din 06/12/2019 emis de SPN Teodorescu Dorina-Pricop Luiza;		
B7	Intabulare, drept de PROPRIETATE, dobandit prin Conventie, cota actuala 1/1, cota initiala 1/1	A1
	1) **SC BYANCA PLAI SRL**, CIF:21280183, bun propriu	
9982 / 29/03/2021		
Act Notarial nr. 1232, din 26/03/2021 emis de SPN „Aniței și Asociații” Botoșani (Contract de ipotecă);		
B8	se notează interdicțiile de înstrăinare, grevare, închiriere, dezmembrare, alipire, construire, demolare, restructurare si amenajare.	A1
	1) **OTP BANK ROMÂNIA SA-SUCURSALA BOTOȘANI**, CIF:21558078	

C. Partea III. SARCINI

Inscrieri privind dezmembramintele dreptului de proprietate, drepturi reale de garanţie şi sarcini		Referinţe
9982 / 29/03/2021		
Act Notarial nr. 1232, din 26/03/2021 emis de SPN „Aniței și Asociații” Botoșani (Contract de ipotecă);		
C3	Intabulare, drept de IPOTECA, Valoare:3500000 RON, și celelalte obligații de plată aferente creditului	A1
	1) **OTP BANK ROMÂNIA SA-SUCURSALA BOTOȘANI**, CIF:21558078	

Document care conține date cu caracter personal, protejat de prevederile Regulamentului (UE) nr. 679/2016 și Legii 190/2018

Anexa Nr. 1 La Partea I

Teren

Nr cadastral	Suprafaţa (mp)*	Observaţii / Referinţe
52250	968	Conform titlului de proprietate, imobilul este situat in pc 467/91.

* Suprafaţa este determinată in planul de proiecţie Stereo 70.

DETALII LINIARE IMOBIL

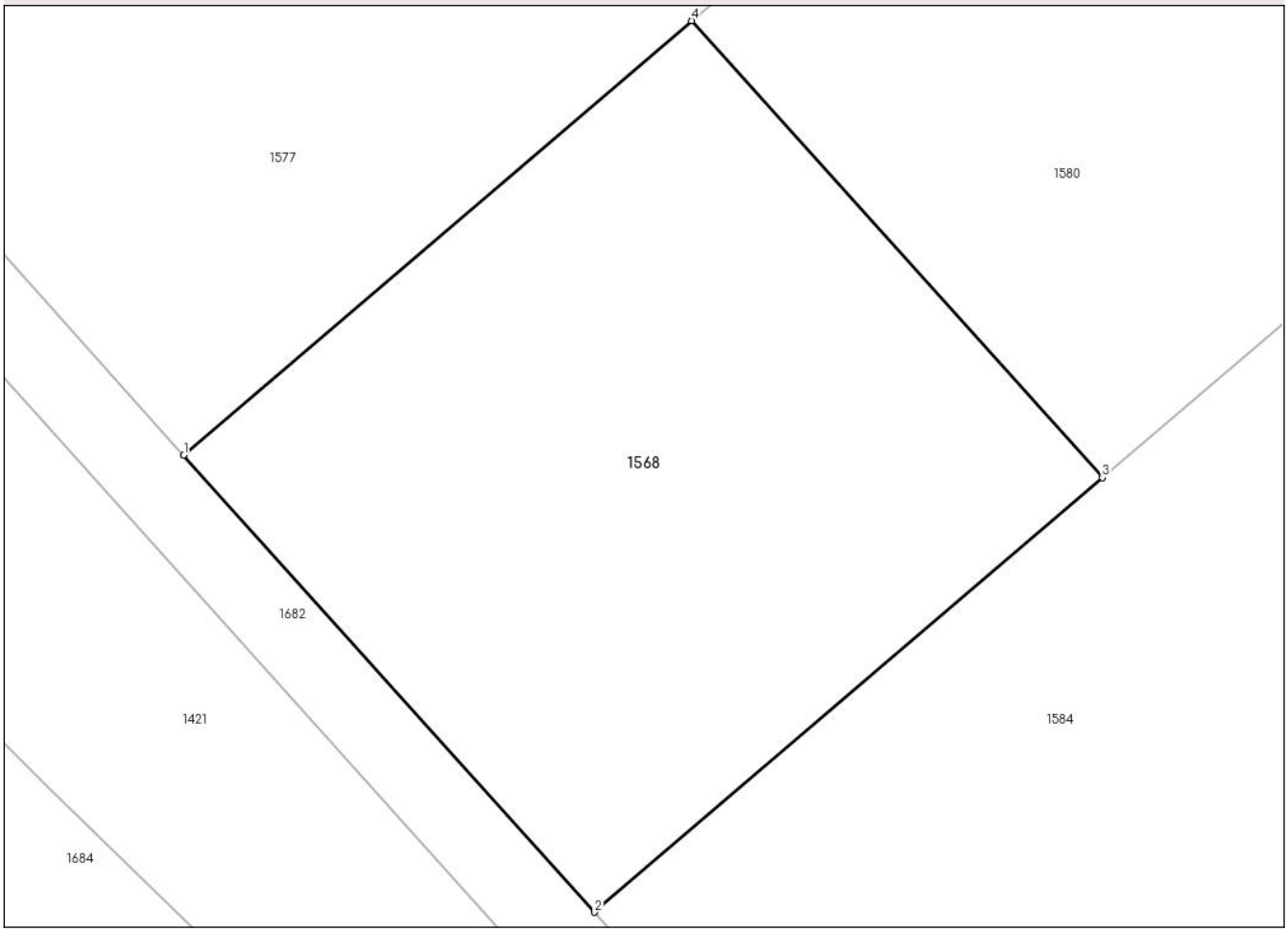

Date referitoare la teren

Crt	Categorie folosință	Intra vilan	Suprafaţa (mp)	Tarla	Parcelă	Nr. topo	Observaţii / Referinţe
1	pasune	NU	968	46	452	-	

Lungime Segmente
1) Valorile lungimilor segmentelor sunt obţinute din proiecţie în plan.

Punct început	X / Y	Punct sfârşit	X / Y	Lungime segment (** (m)
1	615.208,635 726.522,179	2	615.228,593 726.499,998	29.838
2	615.228,593 726.499,998	3	615.253,26 726.521,085	32.452
3	615.253,26 726.521,085	4	615.233,302 726.543,266	29.838
4	615.233,302 726.543,266	1	615.208,635 726.522,179	32.452

**** Lungimile segmentelor sunt determinate în planul de proiecţie Stereo 70 şi sunt rotunjite la 1 milimetru.**

Document care conține date cu caracter personal, protejat de prevederile Regulamentului (UE) nr. 679/2016 și Legii 190/2018

***** Distanţa dintre puncte este formată din segmente cumulate ce sunt mai mici decât valoarea 1 milimetru.**

Document care conține date cu caracter personal, protejat de prevederile Regulamentului (UE) nr. 679/2016 și Legii 190/2018

DATE DESPRE IMOBILUL NR. 1569

Oficiul de Cadastru şi Publicitate Imobiliară BOTOSANI
Biroul de Cadastru şi Publicitate Imobiliară Dorohoi

A. Partea I. Descrierea imobilului

TEREN Extravilan

Adresa: Jud. Botosani

Nr. Crt	Nr cadastral Nr. topografic	Suprafaţa* (mp)	Observaţii / Referinţe
A1	53046	17.822	Sector cadastral:60 Teren neimprejmuit; Conform titlului de proprietate, imobilul este situat in pc 452/28.

B. Partea II. Proprietari şi acte

Inscrieri privitoare la dreptul de proprietate şi alte drepturi reale		Referinţe
39159 / 17/11/2022		
Act Notarial nr. 6655, din 16/11/2022 emis de SPN ANIŢEI SI ASOCIATII;		
B3	Intabulare, drept de PROPRIETATE, dobandit prin Conventie, cota actuala 1/1, cota initiala 1/1	A1
	1) **STREDIE MIHAI**, căsătorit cu 2) **STREDIE EMANUELA**, bun comun	
9492 / 27/03/2024		
Act Notarial nr. 231, din 25/03/2024 emis de BIN PUŞCAŞU IOANA CRISTINA;		
B4	se notează interdicțiile de înstrăinare, grevare, închiriere, dezmembrare, demolare, construire, alipire	A1
	1) **VISTA BANK (ROMANIA) S.A.**, CIF:10556861	

C. Partea III. SARCINI

Inscrieri privind dezmembramintele dreptului de proprietate, drepturi reale de garanţie şi sarcini		Referinţe
9492 / 27/03/2024		
Act Notarial nr. 231, din 25/03/2024 emis de BIN PUŞCAŞU IOANA CRISTINA;		
C1	Intabulare, drept de IPOTECA, Valoare:3300000 LEIși celelalte obligații de plată aferente creditului	A1
	1) **VISTA BANK (ROMANIA) S.A.**, CIF:10556861	

Document care conține date cu caracter personal, protejat de prevederile Regulamentului (UE) nr. 679/2016 și Legii 190/2018

Anexa Nr. 1 La Partea I

Teren

Nr cadastral	Suprafaţa (mp)*	Observaţii / Referinţe
53046	17.822	Conform titlului de proprietate, imobilul este situat in pc 452/28.

* Suprafaţa este determinată in planul de proiecţie Stereo 70.

DETALII LINIARE IMOBIL

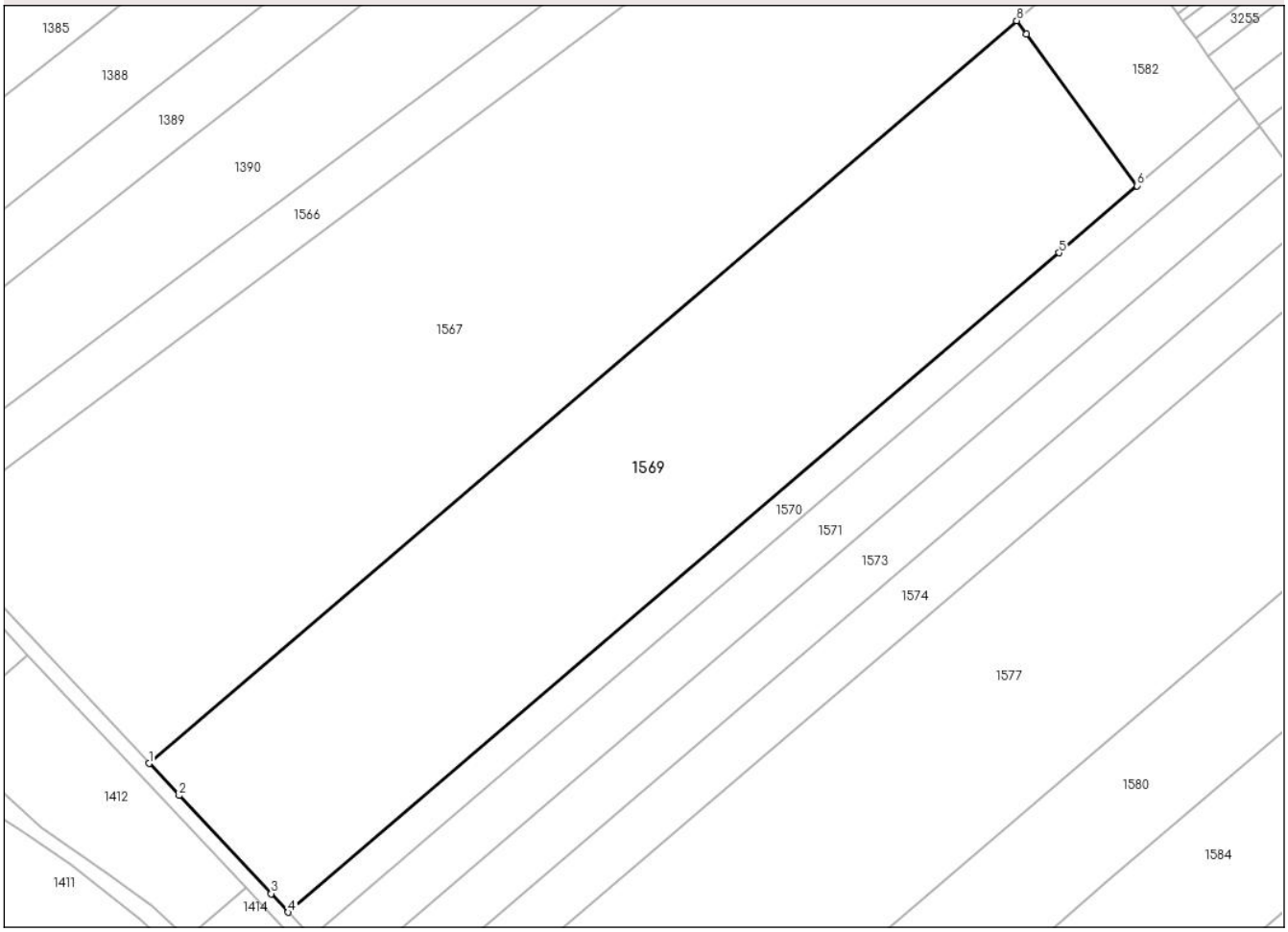

Date referitoare la teren

Crt	Categorie folosință	Intra vilan	Suprafaţa (mp)	Tarla	Parcelă	Nr. topo	Observaţii / Referinţe
1	pasune	NU	17.105	45	452/28	-	
2	pasune	NU	717	45	457	-	

Lungime Segmente
1) Valorile lungimilor segmentelor sunt obţinute din proiecţie în plan.

Punct început	X / Y	Punct sfârşit	X / Y	Lungime segment (** (m)
1	615.093,869 726.645,863	2	615.102,257 726.636,914	12.266
2	615.102,257 726.636,914	3	615.127,859 726.609,601	37.436
3	615.127,859 726.609,601	4	615.132,67 726.604,468	7.035
4	615.132,67 726.604,468	5	615.347,256 726.787,911	282.309

Document care conține date cu caracter personal, protejat de prevederile Regulamentului (UE) nr. 679/2016 și Legii 190/2018

Punct început	X / Y	Punct sfârşit	X / Y	Lungime segment (** (m)
5	615.347,256 726.787,911	6	615.369,039 726.806,533	28.658
6	615.369,039 726.806,533	7	615.338,224 726.848,763	52.278
7	615.338,224 726.848,763	8	615.335,532 726.852,453	4.568
8	615.335,532 726.852,453	1	615.093,869 726.645,863	317.931

** Lungimile segmentelor sunt determinate în planul de proiecţie Stereo 70 şi sunt rotunjite la 1 milimetru.
*** Distanţa dintre puncte este formată din segmente cumulate ce sunt mai mici decât valoarea 1 milimetru.

Document care conține date cu caracter personal, protejat de prevederile Regulamentului (UE) nr. 679/2016 și Legii 190/2018

DATE DESPRE IMOBILUL NR. 1570

Oficiul de Cadastru şi Publicitate Imobiliară BOTOSANI
Biroul de Cadastru şi Publicitate Imobiliară Dorohoi

A. Partea I. Descrierea imobilului

TEREN Extravilan

Adresa: Jud. Botosani

Nr. Crt	Nr cadastral Nr. topografic	Suprafaţa* (mp)	Observaţii / Referinţe
A1		3.283	Sector cadastral:60 Teren neimprejmuit;

B. Partea II. Proprietari şi acte

Inscrieri privitoare la dreptul de proprietate şi alte drepturi reale		Referinţe
/		
Act Administrativ nr. 107240, din 30/08/2002 emis de Comisia Judeteana Botosani;		
B1	Intabulare, drept de PROPRIETATE, dobandit prin Reconstituire, cota actuala 1/1	A1
	1) **DUMITRAŞ TOADER**, Lipsă CNP, bun propriu.	

C. Partea III. SARCINI .

Inscrieri privind dezmembramintele dreptului de proprietate, drepturi reale de garanţie şi sarcini	Referinţe
NU SUNT	

Document care conține date cu caracter personal, protejat de prevederile Regulamentului (UE) nr. 679/2016 și Legii 190/2018

Anexa Nr. 1 La Partea I

Teren

Nr cadastral	Suprafaţa (mp)*	Observaţii / Referinţe
	3.283	

* Suprafaţa este determinată in planul de proiecţie Stereo 70.

DETALII LINIARE IMOBIL

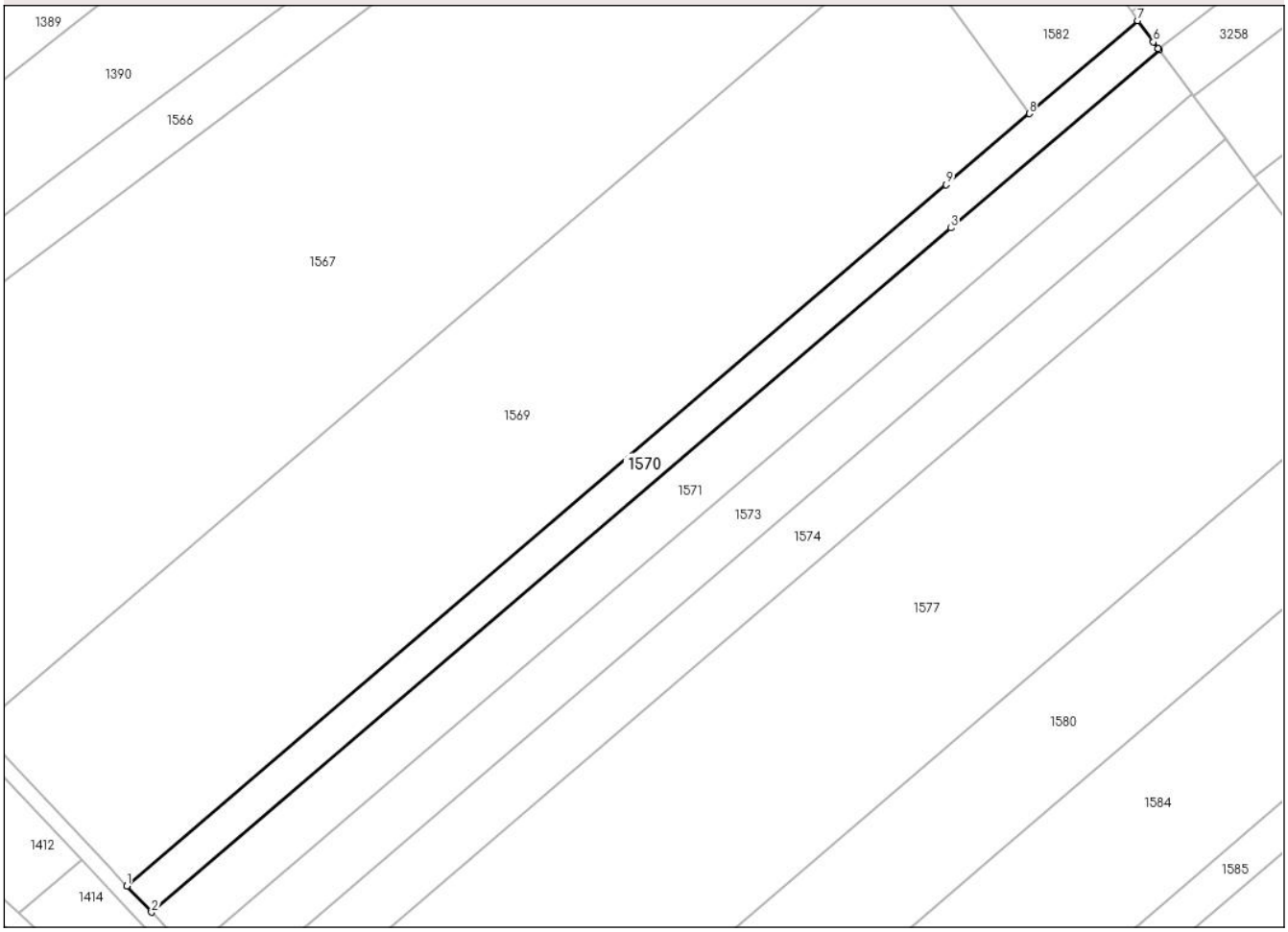

Date referitoare la teren

Crt	Categorie folosință	Intra vilan	Suprafaţa (mp)	Tarla	Parcelă	Nr. topo	Observaţii / Referinţe
1	pasune	NU	2.633	45	452/25	-	
2	pasune	NU	650	45	457/15	-	

Lungime Segmente
1) Valorile lungimilor segmentelor sunt obţinute din proiecţie în plan.

Punct început	X / Y	Punct sfârşit	X / Y	Lungime segment (** (m)
1	615.132,67 726.604,468	2	615.139,132 726.597,574	9.449
2	615.139,132 726.597,574	3	615.348,547 726.776,596	275.506
3	615.348,547 726.776,596	4	615.403,074 726.823,21	71.736
4	615.403,074 726.823,21	5	615.402,819 726.823,551	0.426

Document care conține date cu caracter personal, protejat de prevederile Regulamentului (UE) nr. 679/2016 și Legii 190/2018

Punct început	X / Y	Punct sfârşit	X / Y	Lungime segment (** (m)
5	615.402,819 726.823,551	6	615.401,54 726.825,26	2.135
6	615.401,54 726.825,26	7	615.397,47 726.830,838	6.905
7	615.397,47 726.830,838	8	615.369,039 726.806,533	37.404
8	615.369,039 726.806,533	9	615.347,256 726.787,911	28.658
9	615.347,256 726.787,911	1	615.132,67 726.604,468	282.309

** Lungimile segmentelor sunt determinate în planul de proiecţie Stereo 70 şi sunt rotunjite la 1 milimetru.
*** Distanţa dintre puncte este formată din segmente cumulate ce sunt mai mici decât valoarea 1 milimetru.

Document care conține date cu caracter personal, protejat de prevederile Regulamentului (UE) nr. 679/2016 și Legii 190/2018

DATE DESPRE IMOBILUL NR. 1571

Oficiul de Cadastru şi Publicitate Imobiliară BOTOSANI
Biroul de Cadastru şi Publicitate Imobiliară Dorohoi

A. Partea I. Descrierea imobilului

TEREN Extravilan

Adresa: Jud. Botosani

Nr. Crt	Nr cadastral Nr. topografic	Suprafaţa* (mp)	Observaţii / Referinţe
A1		5.000	Sector cadastral:60 Teren neimprejmuit;

B. Partea II. Proprietari şi acte

Inscrieri privitoare la dreptul de proprietate şi alte drepturi reale		Referinţe
/		
Act Administrativ nr. 107239, din 30/08/2002 emis de Comisia Judeteana Botosani;		
B1	Intabulare, drept de PROPRIETATE, dobandit prin Reconstituire, cota actuala 1/1	A1
	1) **DUMITRAŞ MARIA**, Lipsă CNP, bun propriu.	

C. Partea III. SARCINI .

Inscrieri privind dezmembramintele dreptului de proprietate, drepturi reale de garanţie şi sarcini	Referinţe
NU SUNT	

Document care conține date cu caracter personal, protejat de prevederile Regulamentului (UE) nr. 679/2016 și Legii 190/2018

Anexa Nr. 1 La Partea I

Teren

Nr cadastral	Suprafaţa (mp)*	Observaţii / Referinţe
	5.000	

* Suprafaţa este determinată in planul de proiecţie Stereo 70.

DETALII LINIARE IMOBIL

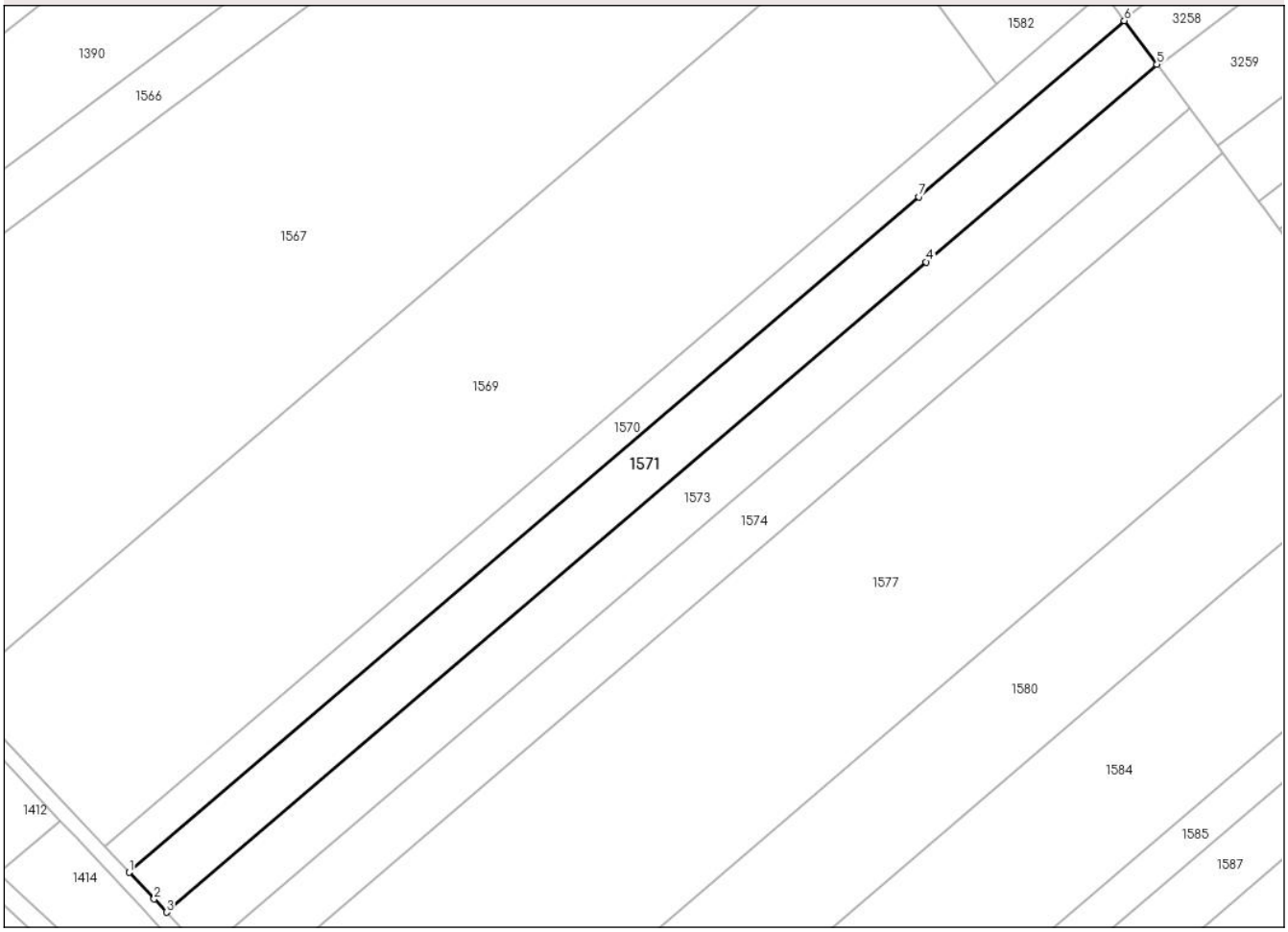

Date referitoare la teren

Crt	Categorie folosință	Intra vilan	Suprafaţa (mp)	Tarla	Parcelă	Nr. topo	Observaţii / Referinţe
1	pasune	NU	3.901	45	452/24	-	
2	pasune	NU	1.099	45	457/14	-	

Lungime Segmente
1) Valorile lungimilor segmentelor sunt obţinute din proiecţie în plan.

Punct început	X / Y	Punct sfârşit	X / Y	Lungime segment (** (m)
1	615.139,132 726.597,574	2	615.145,741 726.590,524	9.663
2	615.145,741 726.590,524	3	615.149,013 726.587,033	4.785
3	615.149,013 726.587,033	4	615.350,52 726.759,296	265.103
4	615.350,52 726.759,296	5	615.411,738 726.811,629	80.538

Document care conține date cu caracter personal, protejat de prevederile Regulamentului (UE) nr. 679/2016 și Legii 190/2018

Punct început	X / Y	Punct sfârşit	X / Y	Lungime segment (** (m)
5	615.411,738 726.811,629	6	615.403,074 726.823,21	14.463
6	615.403,074 726.823,21	7	615.348,547 726.776,596	71.736
7	615.348,547 726.776,596	1	615.139,132 726.597,574	275.506

** Lungimile segmentelor sunt determinate în planul de proiecţie Stereo 70 şi sunt rotunjite la 1 milimetru.
*** Distanţa dintre puncte este formată din segmente cumulate ce sunt mai mici decât valoarea 1 milimetru.

Document care conține date cu caracter personal, protejat de prevederile Regulamentului (UE) nr. 679/2016 și Legii 190/2018

DATE DESPRE IMOBILUL NR. 1573

Oficiul de Cadastru şi Publicitate Imobiliară BOTOSANI
Biroul de Cadastru şi Publicitate Imobiliară Dorohoi

A. Partea I. Descrierea imobilului

TEREN Extravilan

Adresa: Jud. Botosani

Nr. Crt	Nr cadastral Nr. topografic	Suprafaţa* (mp)	Observaţii / Referinţe
A1		5.000	Sector cadastral:60 Teren neimprejmuit;

B. Partea II. Proprietari şi acte

Inscrieri privitoare la dreptul de proprietate şi alte drepturi reale		Referinţe
/		
Act Administrativ nr. 2406, din 05/03/1992 emis de Comisia Judeteana Botosani;		
B1	Intabulare, drept de PROPRIETATE, dobandit prin Reconstituire, cota actuala 1/1	A1
	1) **DUMITRAŞ ION**, Lipsă CNP, bun propriu.	

C. Partea III. SARCINI .

Inscrieri privind dezmembramintele dreptului de proprietate, drepturi reale de garanţie şi sarcini	Referinţe
NU SUNT	

Document care conține date cu caracter personal, protejat de prevederile Regulamentului (UE) nr. 679/2016 și Legii 190/2018

Anexa Nr. 1 La Partea I

Teren

Nr cadastral	Suprafaţa (mp)*	Observaţii / Referinţe
	5.000	

* Suprafaţa este determinată in planul de proiecţie Stereo 70.

DETALII LINIARE IMOBIL



Date referitoare la teren

Crt	Categorie folosință	Intra vilan	Suprafaţa (mp)	Tarla	Parcelă	Nr. topo	Observaţii / Referinţe
1	pasune	NU	3.769	45	452/1	-	
2	pasune	NU	1.231	45	457/1	-	

Lungime Segmente
1) Valorile lungimilor segmentelor sunt obţinute din proiecţie în plan.

Punct început	X / Y	Punct sfârşit	X / Y	Lungime segment (** (m)
1	615.149,013 726.587,033	2	615.158,939 726.576,444	14.514
2	615.158,939 726.576,444	3	615.352,684 726.742,07	254.89
3	615.352,684 726.742,07	4	615.420,443 726.799,995	89.144
4	615.420,443 726.799,995	5	615.412,077 726.811,177	13.965

Document care conține date cu caracter personal, protejat de prevederile Regulamentului (UE) nr. 679/2016 și Legii 190/2018

Punct început	X / Y	Punct sfârşit	X / Y	Lungime segment (** (m)
5	615.412,077 726.811,177	6	615.411,738 726.811,629	0.565
6	615.411,738 726.811,629	7	615.350,52 726.759,296	80.538
7	615.350,52 726.759,296	1	615.149,013 726.587,033	265.103

** Lungimile segmentelor sunt determinate în planul de proiecţie Stereo 70 şi sunt rotunjite la 1 milimetru.
*** Distanţa dintre puncte este formată din segmente cumulate ce sunt mai mici decât valoarea 1 milimetru.

Document care conține date cu caracter personal, protejat de prevederile Regulamentului (UE) nr. 679/2016 și Legii 190/2018

DATE DESPRE IMOBILUL NR. 1574

Oficiul de Cadastru şi Publicitate Imobiliară BOTOSANI
Biroul de Cadastru şi Publicitate Imobiliară Dorohoi

A. Partea I. Descrierea imobilului

TEREN Extravilan

Adresa: Jud. Botosani

Nr. Crt	Nr cadastral Nr. topografic	Suprafaţa* (mp)	Observaţii / Referinţe
A1		5.000	Sector cadastral:60 Teren neimprejmuit;

B. Partea II. Proprietari şi acte

Inscrieri privitoare la dreptul de proprietate şi alte drepturi reale		Referinţe
/		
Act Administrativ nr. 111163, din 27/09/2002 emis de Comisia Judeteana Botosani;		
B1	Intabulare, drept de PROPRIETATE, dobandit prin Reconstituire, cota actuala 1/1	A1
	1) **DUMITRAS ORTANSA**, Lipsă CNP, bun propriu.	

C. Partea III. SARCINI .

Inscrieri privind dezmembramintele dreptului de proprietate, drepturi reale de garanţie şi sarcini	Referinţe
NU SUNT	

Document care conține date cu caracter personal, protejat de prevederile Regulamentului (UE) nr. 679/2016 și Legii 190/2018

Anexa Nr. 1 La Partea I

Teren

Nr cadastral	Suprafaţa (mp)*	Observaţii / Referinţe
	5.000	

* Suprafaţa este determinată in planul de proiecţie Stereo 70.

DETALII LINIARE IMOBIL

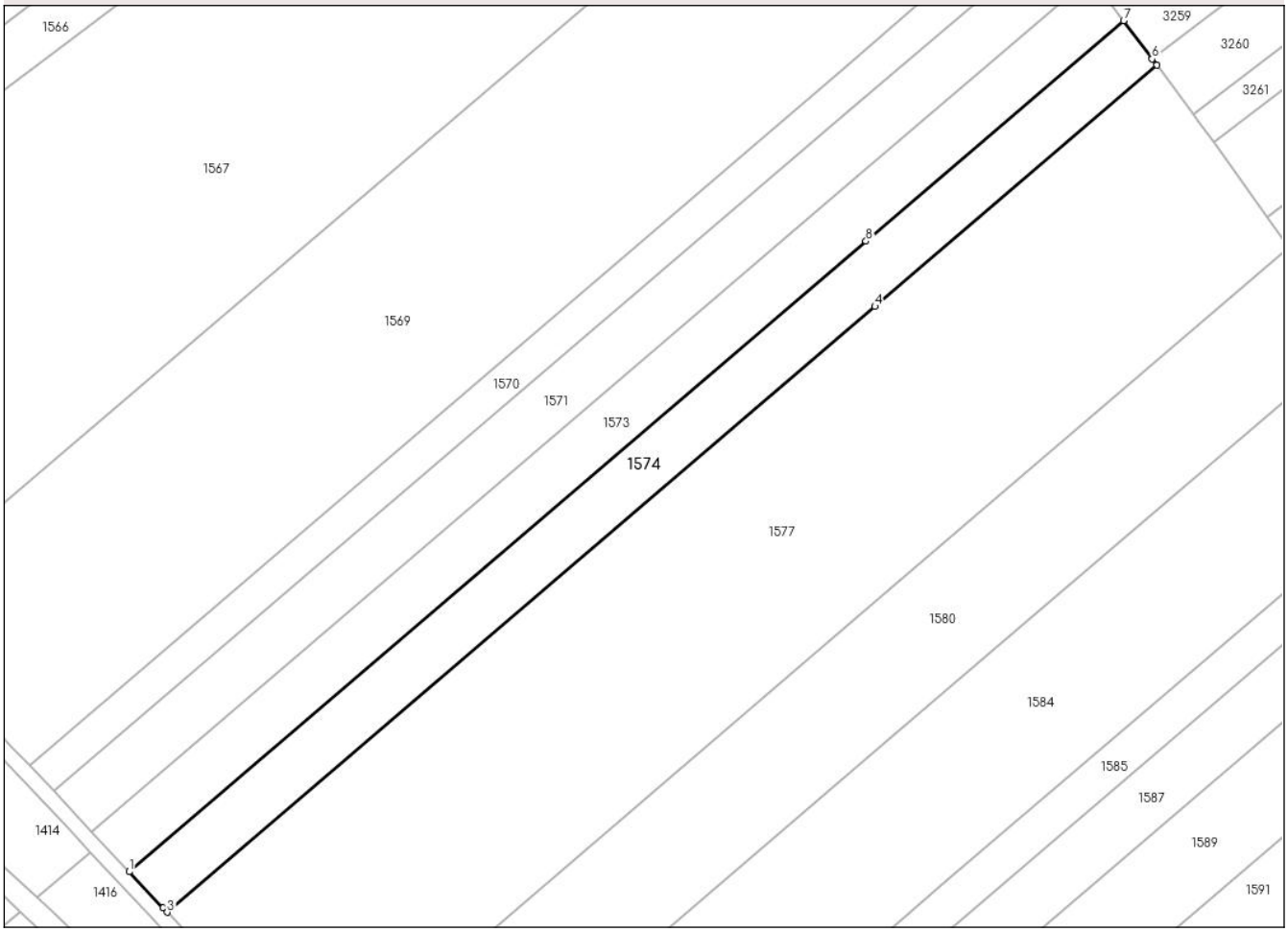

Date referitoare la teren

Crt	Categorie folosință	Intra vilan	Suprafaţa (mp)	Tarla	Parcelă	Nr. topo	Observaţii / Referinţe
1	pasune	NU	3.640	45	452/23	-	
2	pasune	NU	1.360	45	457/13	-	

Lungime Segmente
1) Valorile lungimilor segmentelor sunt obţinute din proiecţie în plan.

Punct început	X / Y	Punct sfârşit	X / Y	Lungime segment (** (m)
1	615.158,939 726.576,444	2	615.167,835 726.566,953	13.008
2	615.167,835 726.566,953	3	615.168,912 726.565,804	1.575
3	615.168,912 726.565,804	4	615.355,039 726.724,918	244.868
4	615.355,039 726.724,918	5	615.429,189 726.788,306	97.551

Document care conține date cu caracter personal, protejat de prevederile Regulamentului (UE) nr. 679/2016 și Legii 190/2018

Punct început	X / Y	Punct sfârşit	X / Y	Lungime segment (** (m)
5	615.429,189 726.788,306	6	615.427,949 726.789,963	2.07
6	615.427,949 726.789,963	7	615.420,443 726.799,995	12.529
7	615.420,443 726.799,995	8	615.352,684 726.742,07	89.144
8	615.352,684 726.742,07	1	615.158,939 726.576,444	254.89

** Lungimile segmentelor sunt determinate în planul de proiecţie Stereo 70 şi sunt rotunjite la 1 milimetru.
*** Distanţa dintre puncte este formată din segmente cumulate ce sunt mai mici decât valoarea 1 milimetru.

Document care conține date cu caracter personal, protejat de prevederile Regulamentului (UE) nr. 679/2016 și Legii 190/2018

DATE DESPRE IMOBILUL NR. 1577

Oficiul de Cadastru şi Publicitate Imobiliară BOTOSANI
Biroul de Cadastru şi Publicitate Imobiliară Dorohoi

A. Partea I. Descrierea imobilului

TEREN Extravilan

Adresa: Jud. Botosani

Nr. Crt	Nr cadastral Nr. topografic	Suprafaţa* (mp)	Observaţii / Referinţe
A1		20.000	Sector cadastral:60 Teren neimprejmuit;

B. Partea II. Proprietari şi acte

Inscrieri privitoare la dreptul de proprietate şi alte drepturi reale		Referinţe
/		
Act Administrativ nr. 136074, din 14/07/2003 emis de Comisia Judeteana Botosani;		
B1	Intabulare, drept de PROPRIETATE, dobandit prin Reconstituire, cota actuala 1/1	A1
	1) **LAZAR EMIL**, Lipsă CNP, bun propriu.	

C. Partea III. SARCINI .

Inscrieri privind dezmembramintele dreptului de proprietate, drepturi reale de garanţie şi sarcini	Referinţe
NU SUNT	

Document care conține date cu caracter personal, protejat de prevederile Regulamentului (UE) nr. 679/2016 și Legii 190/2018

Anexa Nr. 1 La Partea I

Teren

Nr cadastral	Suprafaţa (mp)*	Observaţii / Referinţe
	20.000	

* Suprafaţa este determinată in planul de proiecţie Stereo 70.

DETALII LINIARE IMOBIL

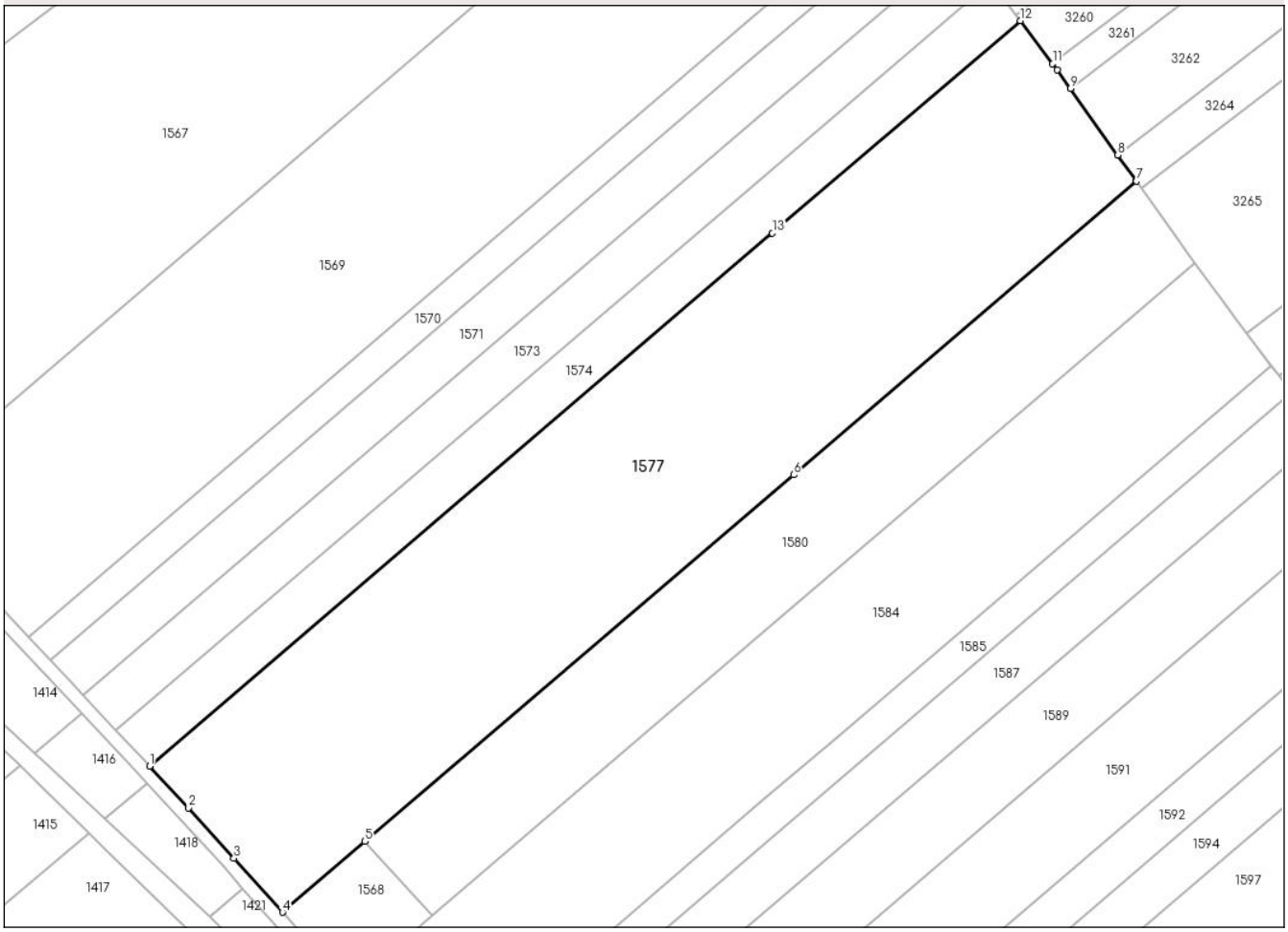

Date referitoare la teren

Crt	Categorie folosință	Intra vilan	Suprafaţa (mp)	Tarla	Parcelă	Nr. topo	Observaţii / Referinţe
1	pasune	NU	13.160	45	452/102	-	
2	pasune	NU	6.840	45	457/33	-	

Lungime Segmente
1) Valorile lungimilor segmentelor sunt obţinute din proiecţie în plan.

Punct început	X / Y	Punct sfârşit	X / Y	Lungime segment (** (m)
1	615.168,912 726.565,804	2	615.180,632 726.553,301	17.137
2	615.180,632 726.553,301	3	615.194,132 726.538,297	20.183
3	615.194,132 726.538,297	4	615.208,635 726.522,179	21.682
4	615.208,635 726.522,179	5	615.233,302 726.543,266	32.452

Document care conține date cu caracter personal, protejat de prevederile Regulamentului (UE) nr. 679/2016 și Legii 190/2018

Punct început	X / Y	Punct sfârşit	X / Y	Lungime segment (** (m)
5	615.233,302 726.543,266	6	615.361,382 726.652,758	168.502
6	615.361,382 726.652,758	7	615.463,916 726.740,411	134.894
7	615.463,916 726.740,411	8	615.458,312 726.748,251	9.637
8	615.458,312 726.748,251	9	615.444,14 726.768,075	24.369
9	615.444,14 726.768,075	10	615.440,159 726.773,643	6.845
10	615.440,159 726.773,643	11	615.438,807 726.775,45	2.257
11	615.438,807 726.775,45	12	615.429,189 726.788,306	16.056
12	615.429,189 726.788,306	13	615.355,039 726.724,918	97.551
13	615.355,039 726.724,918	1	615.168,912 726.565,804	244.868

** Lungimile segmentelor sunt determinate în planul de proiecţie Stereo 70 şi sunt rotunjite la 1 milimetru.
*** Distanţa dintre puncte este formată din segmente cumulate ce sunt mai mici decât valoarea 1 milimetru.

Document care conține date cu caracter personal, protejat de prevederile Regulamentului (UE) nr. 679/2016 și Legii 190/2018

DATE DESPRE IMOBILUL NR. 1580

Oficiul de Cadastru şi Publicitate Imobiliară BOTOSANI
Biroul de Cadastru şi Publicitate Imobiliară Dorohoi

A. Partea I. Descrierea imobilului

TEREN Extravilan

Adresa: Jud. Botosani

Nr. Crt	Nr cadastral Nr. topografic	Suprafaţa* (mp)	Observaţii / Referinţe
A1	52243	9.000	Sector cadastral:60 Teren neimprejmuit; Conform titlului de proprietate, imobilul este situat in pc 460/53.

B. Partea II. Proprietari şi acte

Inscrieri privitoare la dreptul de proprietate şi alte drepturi reale		Referinţe
37923 / 09/12/2019		
Act Notarial nr. 2219, din 06/12/2019 emis de SPN Teodorescu Dorina-Pricop Luiza;		
B7	Intabulare, drept de PROPRIETATE, dobandit prin Conventie, cota actuala 1/1, cota initiala 1/1	A1
	1) **SC BYANCA PLAI SRL**, CIF:21280183, bun propriu	
9978 / 29/03/2021		
Act Notarial nr. 1232, din 26/03/2021 emis de SPN ANIȚEI și ASOCIAȚII;		
B8	se notează interdicțiile de înstrăinare, grevare, închiriere, dezmembrare, alipire, construire, demolare, restructurare si amenajare	A1
	1) **OTP BANK ROMÂNIA SA-SUCURSALA BOTOȘANI**, CIF:21558078	

C. Partea III. SARCINI

Inscrieri privind dezmembramintele dreptului de proprietate, drepturi reale de garanţie şi sarcini		Referinţe
9978 / 29/03/2021		
Act Notarial nr. 1232, din 26/03/2021 emis de SPN ANIȚEI și ASOCIAȚII;		
C3	Intabulare, drept de IPOTECA, Valoare:3500000 RON, şi celelalte obligaţii de plată aferente creditului	A1
	1) **OTP BANK ROMÂNIA SA-SUCURSALA BOTOȘANI**, CIF:21558078	

Document care conține date cu caracter personal, protejat de prevederile Regulamentului (UE) nr. 679/2016 și Legii 190/2018

Anexa Nr. 1 La Partea I

Teren

Nr cadastral	Suprafaţa (mp)*	Observaţii / Referinţe
52243	9.000	Conform titlului de proprietate, imobilul este situat in pc 460/53.

* Suprafaţa este determinată in planul de proiecţie Stereo 70.

DETALII LINIARE IMOBIL

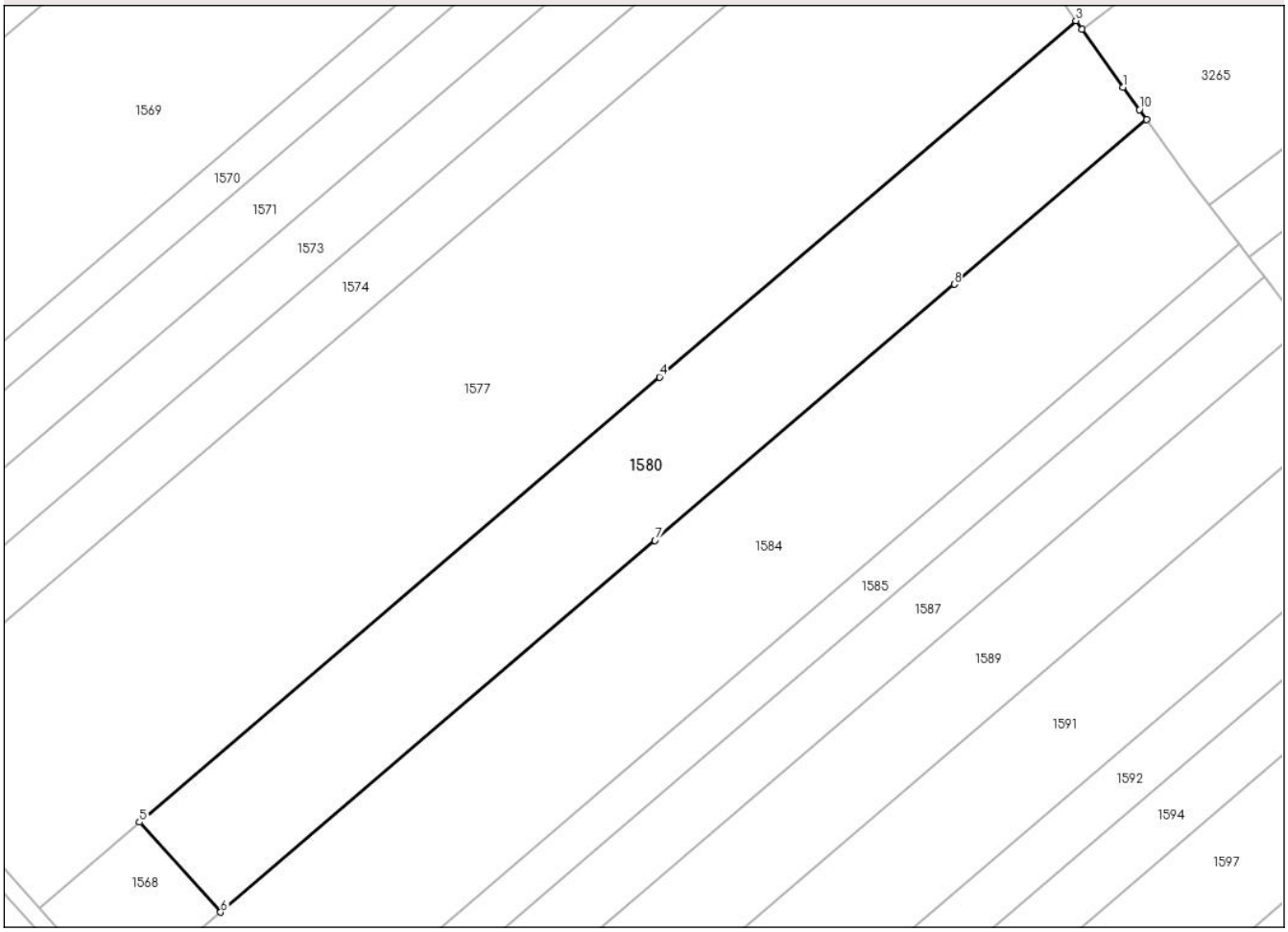

Date referitoare la teren

Crt	Categorie folosință	Intra vilan	Suprafaţa (mp)	Tarla	Parcelă	Nr. topo	Observaţii / Referinţe
1	pasune	NU	4.614	45	452	-	
2	pasune	NU	3.760	45	457	-	
3	pasune	NU	626	45	458	-	

Lungime Segmente
1) Valorile lungimilor segmentelor sunt obţinute din proiecţie în plan.

Punct început	X / Y	Punct sfârşit	X / Y	Lungime segment (** (m)
1	615.475,592 726.724,081	2	615.465,428 726.738,297	17.476
2	615.465,428 726.738,297	3	615.463,916 726.740,411	2.599
3	615.463,916 726.740,411	4	615.361,382 726.652,758	134.894
4	615.361,382 726.652,758	5	615.233,302 726.543,266	168.502

Document care conține date cu caracter personal, protejat de prevederile Regulamentului (UE) nr. 679/2016 și Legii 190/2018

Punct început	X / Y	Punct sfârşit	X / Y	Lungime segment (** (m)
5	615.233,302 726.543,266	6	615.253,26 726.521,085	29.838
6	615.253,26 726.521,085	7	615.360,225 726.612,527	140.724
7	615.360,225 726.612,527	8	615.433,963 726.675,563	97.009
8	615.433,963 726.675,563	9	615.481,33 726.716,055	62.316
9	615.481,33 726.716,055	10	615.479,57 726.718,516	3.026
10	615.479,57 726.718,516	1	615.475,592 726.724,081	6.841

** Lungimile segmentelor sunt determinate în planul de proiecţie Stereo 70 şi sunt rotunjite la 1 milimetru.
*** Distanţa dintre puncte este formată din segmente cumulate ce sunt mai mici decât valoarea 1 milimetru.

Document care conține date cu caracter personal, protejat de prevederile Regulamentului (UE) nr. 679/2016 și Legii 190/2018

DATE DESPRE IMOBILUL NR. 1582

Oficiul de Cadastru şi Publicitate Imobiliară BOTOSANI
Biroul de Cadastru şi Publicitate Imobiliară Dorohoi

A. Partea I. Descrierea imobilului

TEREN Extravilan

Adresa: Jud. Botosani

Nr. Crt	Nr cadastral Nr. topografic	Suprafaţa* (mp)	Observaţii / Referinţe
A1	53055	2.120	Sector cadastral:60 Teren neimprejmuit;

B. Partea II. Proprietari şi acte

Inscrieri privitoare la dreptul de proprietate şi alte drepturi reale		Referinţe
39152 / 17/11/2022		
Act Notarial nr. 6655, din 16/11/2022 emis de SPN ANIŢEI ȘI ASOCIAȚII;		
B3	Intabulare, drept de PROPRIETATE, dobandit prin Conventie, cota actuala 1/1, cota initiala 1/1	A1
	1) **STREDIE MIHAI**, căsătorit cu 2) **STREDIE EMANUELA**, bun comun	
9500 / 27/03/2024		
Act Notarial nr. 231, din 25/03/2024 emis de BIN PUŞCAŞU IOANA CRISTINA;		
B4	se notează interdicțiile de înstrăinare, grevare, închiriere, dezmembrare, demolare, construire, alipire.	A1
	1) **VISTA BANK (ROMANIA) S.A.**, CIF:10556861	

C. Partea III. SARCINI

Inscrieri privind dezmembramintele dreptului de proprietate, drepturi reale de garanţie şi sarcini		Referinţe
9500 / 27/03/2024		
Act Notarial nr. 231, din 25/03/2024 emis de BIN PUŞCAŞU IOANA CRISTINA;		
C1	Intabulare, drept de IPOTECA, Valoare:3300000 LEI, și celelalte obligații aferente creditului	A1
	1) **VISTA BANK (ROMANIA) S.A.**, CIF:10556861	

Document care conține date cu caracter personal, protejat de prevederile Regulamentului (UE) nr. 679/2016 și Legii 190/2018

Anexa Nr. 1 La Partea I

Teren

Nr cadastral	Suprafaţa (mp)*	Observaţii / Referinţe
53055	2.120	

* Suprafaţa este determinată in planul de proiecţie Stereo 70.

DETALII LINIARE IMOBIL

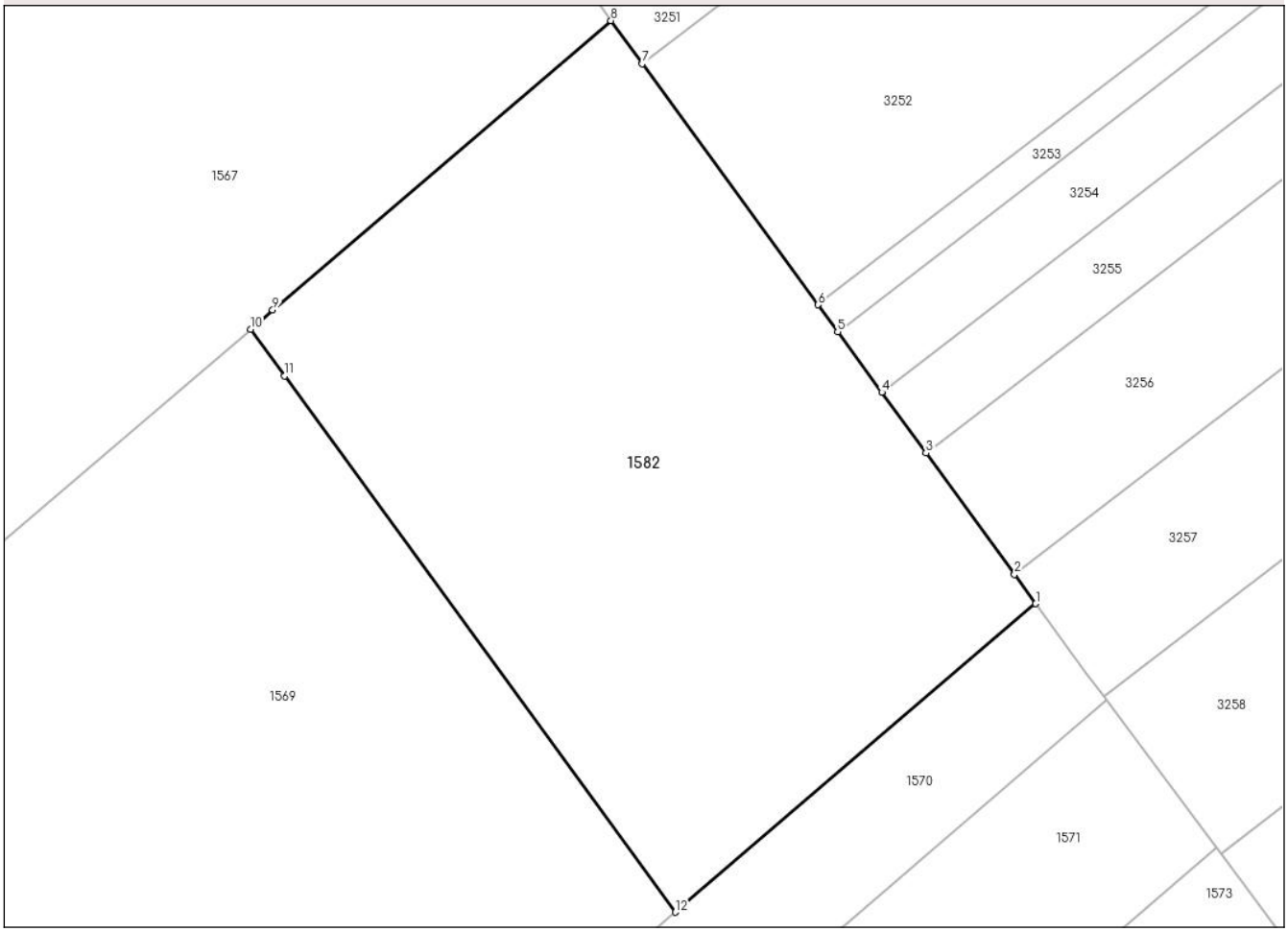

Date referitoare la teren

Crt	Categorie folosință	Intra vilan	Suprafaţa (mp)	Tarla	Parcelă	Nr. topo	Observaţii / Referinţe
1	pasune	NU	2.120	45	457/30	-	

Lungime Segmente
1) Valorile lungimilor segmentelor sunt obţinute din proiecţie în plan.

Punct început	X / Y	Punct sfârşit	X / Y	Lungime segment (** (m)
1	615.397,47 726.830,838	2	615.395,793 726.833,137	2.846
2	615.395,793 726.833,137	3	615.388,808 726.842,71	11.85
3	615.388,808 726.842,71	4	615.385,323 726.847,485	5.912
4	615.385,323 726.847,485	5	615.381,844 726.852,254	5.903
5	615.381,844 726.852,254	6	615.380,299 726.854,372	2.622

Document care conține date cu caracter personal, protejat de prevederile Regulamentului (UE) nr. 679/2016 și Legii 190/2018

Punct început	X / Y	Punct sfârşit	X / Y	Lungime segment (** (m)
6	615.380,299 726.854,372	7	615.366,44 726.873,365	23.512
7	615.366,44 726.873,365	8	615.363,964 726.876,758	4.2
8	615.363,964 726.876,758	9	615.337,294 726.853,959	35.087
9	615.337,294 726.853,959	10	615.335,532 726.852,453	2.318
10	615.335,532 726.852,453	11	615.338,224 726.848,763	4.568
11	615.338,224 726.848,763	12	615.369,039 726.806,533	52.278
12	615.369,039 726.806,533	1	615.397,47 726.830,838	37.404

** Lungimile segmentelor sunt determinate în planul de proiecţie Stereo 70 şi sunt rotunjite la 1 milimetru.
*** Distanţa dintre puncte este formată din segmente cumulate ce sunt mai mici decât valoarea 1 milimetru.

Document care conține date cu caracter personal, protejat de prevederile Regulamentului (UE) nr. 679/2016 și Legii 190/2018

DATE DESPRE IMOBILUL NR. 1584

Oficiul de Cadastru şi Publicitate Imobiliară BOTOSANI
Biroul de Cadastru şi Publicitate Imobiliară Dorohoi

A. Partea I. Descrierea imobilului

TEREN Extravilan

Adresa: Jud. Botosani

Nr. Crt	Nr cadastral Nr. topografic	Suprafaţa* (mp)	Observaţii / Referinţe
A1		12.584	Sector cadastral:60 Teren neimprejmuit; Conform titlului de proprietate, imobilul este situat in pc 462/55, 467/155, 467/77, 468/380

B. Partea II. Proprietari şi acte

Inscrieri privitoare la dreptul de proprietate şi alte drepturi reale		Referinţe
/		
Act Administrativ nr. 120403, din 30/09/2002 emis de Comisia Judeteana Botosani;		
B1	Intabulare, drept de PROPRIETATE, dobandit prin Reconstituire, cota actuala 1/1	A1
	1) **ACATRINEI ANICA**, Lipsă CNP, bun propriu.	

C. Partea III. SARCINI .

Inscrieri privind dezmembramintele dreptului de proprietate, drepturi reale de garanţie şi sarcini	Referinţe
NU SUNT	

Document care conține date cu caracter personal, protejat de prevederile Regulamentului (UE) nr. 679/2016 și Legii 190/2018

Anexa Nr. 1 La Partea I

Teren

Nr cadastral	Suprafaţa (mp)*	Observaţii / Referinţe
	12.584	Conform titlului de proprietate, imobilul este situat in pc 462/55, 467/155, 467/77, 468/380

* Suprafaţa este determinată in planul de proiecţie Stereo 70.

DETALII LINIARE IMOBIL

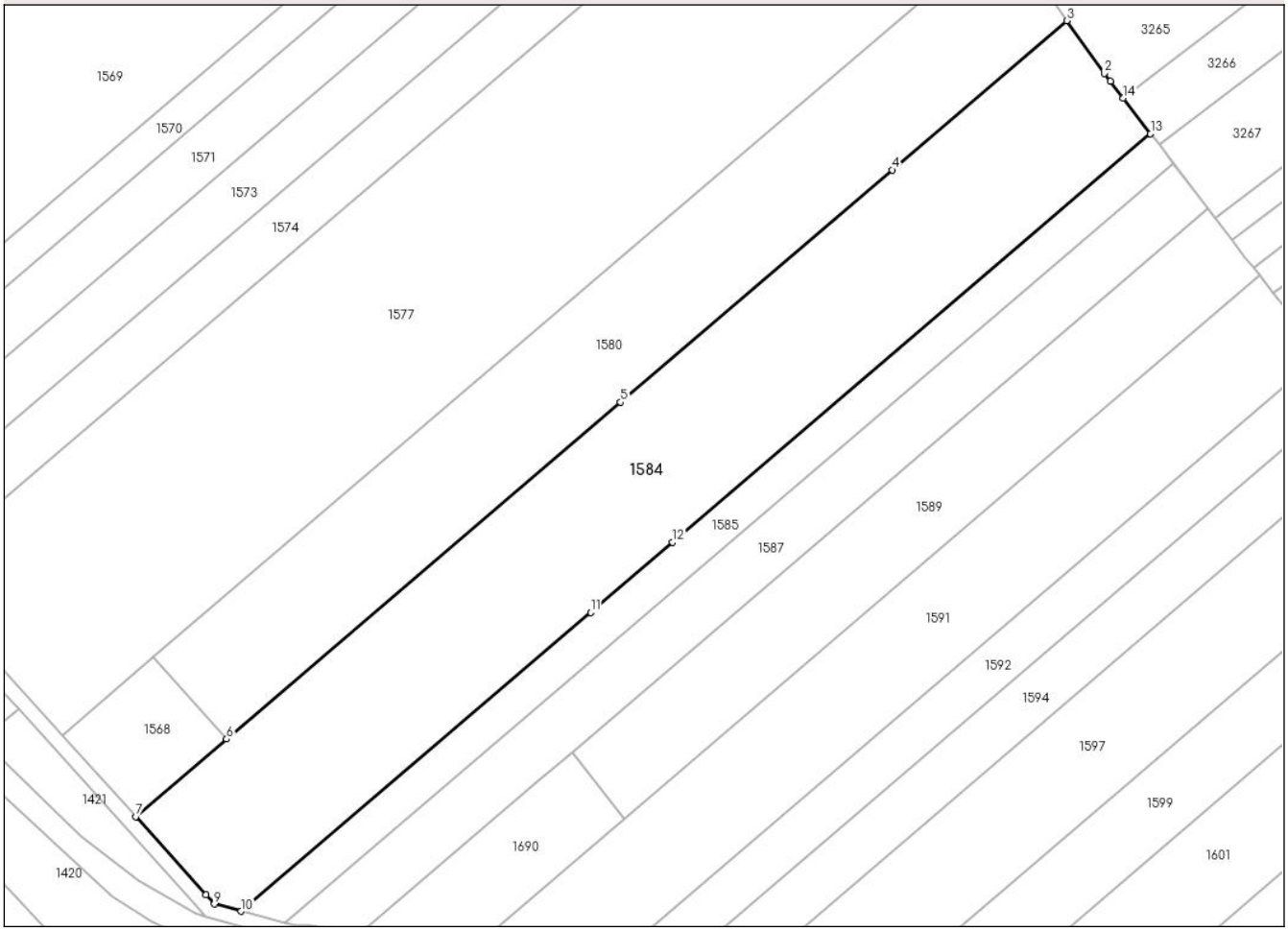

Date referitoare la teren

Crt	Categorie folosință	Intra vilan	Suprafaţa (mp)	Tarla	Parcelă	Nr. topo	Observaţii / Referinţe
1	pasune	NU	5.803	45	452	-	
2	pasune	NU	3.186	45	457	-	
3	pasune	NU	1.666	45	458	-	
4	pasune	NU	1.929	45	460	-	

Lungime Segmente
1) Valorile lungimilor segmentelor sunt obţinute din proiecţie în plan.

Punct început	X / Y	Punct sfârşit	X / Y	Lungime segment (** (m)
1	615.493,213 726.699,594	2	615.491,572 726.701,729	2.693
2	615.491,572 726.701,729	3	615.481,33 726.716,055	17.611
3	615.481,33 726.716,055	4	615.433,963 726.675,563	62.316

Document care conține date cu caracter personal, protejat de prevederile Regulamentului (UE) nr. 679/2016 și Legii 190/2018

Punct început	X / Y	Punct sfârşit	X / Y	Lungime segment (** (m)
4	615.433,963 726.675,563	5	615.360,225 726.612,527	97.009
5	615.360,225 726.612,527	6	615.253,26 726.521,085	140.724
6	615.253,26 726.521,085	7	615.228,593 726.499,998	32.452
7	615.228,593 726.499,998	8	615.247,685 726.478,779	28.544
8	615.247,685 726.478,779	9	615.249,952 726.476,259	3.39
9	615.249,952 726.476,259	10	615.257,21 726.474,328	7.51
10	615.257,21 726.474,328	11	615.352,122 726.555,465	124.866
11	615.352,122 726.555,465	12	615.374,39 726.574,5	29.295
12	615.374,39 726.574,5	13	615.504,118 726.685,402	170.671
13	615.504,118 726.685,402	14	615.496,734 726.695,011	12.118
14	615.496,734 726.695,011	1	615.493,213 726.699,594	5.779

** Lungimile segmentelor sunt determinate în planul de proiecţie Stereo 70 şi sunt rotunjite la 1 milimetru.
*** Distanţa dintre puncte este formată din segmente cumulate ce sunt mai mici decât valoarea 1 milimetru.

Document care conține date cu caracter personal, protejat de prevederile Regulamentului (UE) nr. 679/2016 și Legii 190/2018

DATE DESPRE IMOBILUL NR. 1585

Oficiul de Cadastru şi Publicitate Imobiliară BOTOSANI
Biroul de Cadastru şi Publicitate Imobiliară Dorohoi

A. Partea I. Descrierea imobilului

TEREN Extravilan

Adresa: Jud. Botosani

Nr. Crt	Nr cadastral Nr. topografic	Suprafaţa* (mp)	Observaţii / Referinţe
A1		3.258	Sector cadastral:60 Teren neimprejmuit; Conform titlului de proprietate, imobilul este situat in pc 467/52

B. Partea II. Proprietari şi acte

Inscrieri privitoare la dreptul de proprietate şi alte drepturi reale		Referinţe
/		
Act Administrativ nr. 40486, din 29/12/1994 emis de Comisia Judeteana Botosani;		
B1	Intabulare, drept de PROPRIETATE, dobandit prin Reconstituire, cota actuala 1/1	A1
	1) **IFTIMIE IOAN**, Lipsă CNP, bun propriu.	

C. Partea III. SARCINI .

Inscrieri privind dezmembramintele dreptului de proprietate, drepturi reale de garanţie şi sarcini	Referinţe
NU SUNT	

Document care conține date cu caracter personal, protejat de prevederile Regulamentului (UE) nr. 679/2016 și Legii 190/2018

Anexa Nr. 1 La Partea I

Teren

Nr cadastral	Suprafaţa (mp)*	Observaţii / Referinţe
	3.258	Conform titlului de proprietate, imobilul este situat in pc 467/52

* Suprafaţa este determinată in planul de proiecţie Stereo 70.

DETALII LINIARE IMOBIL

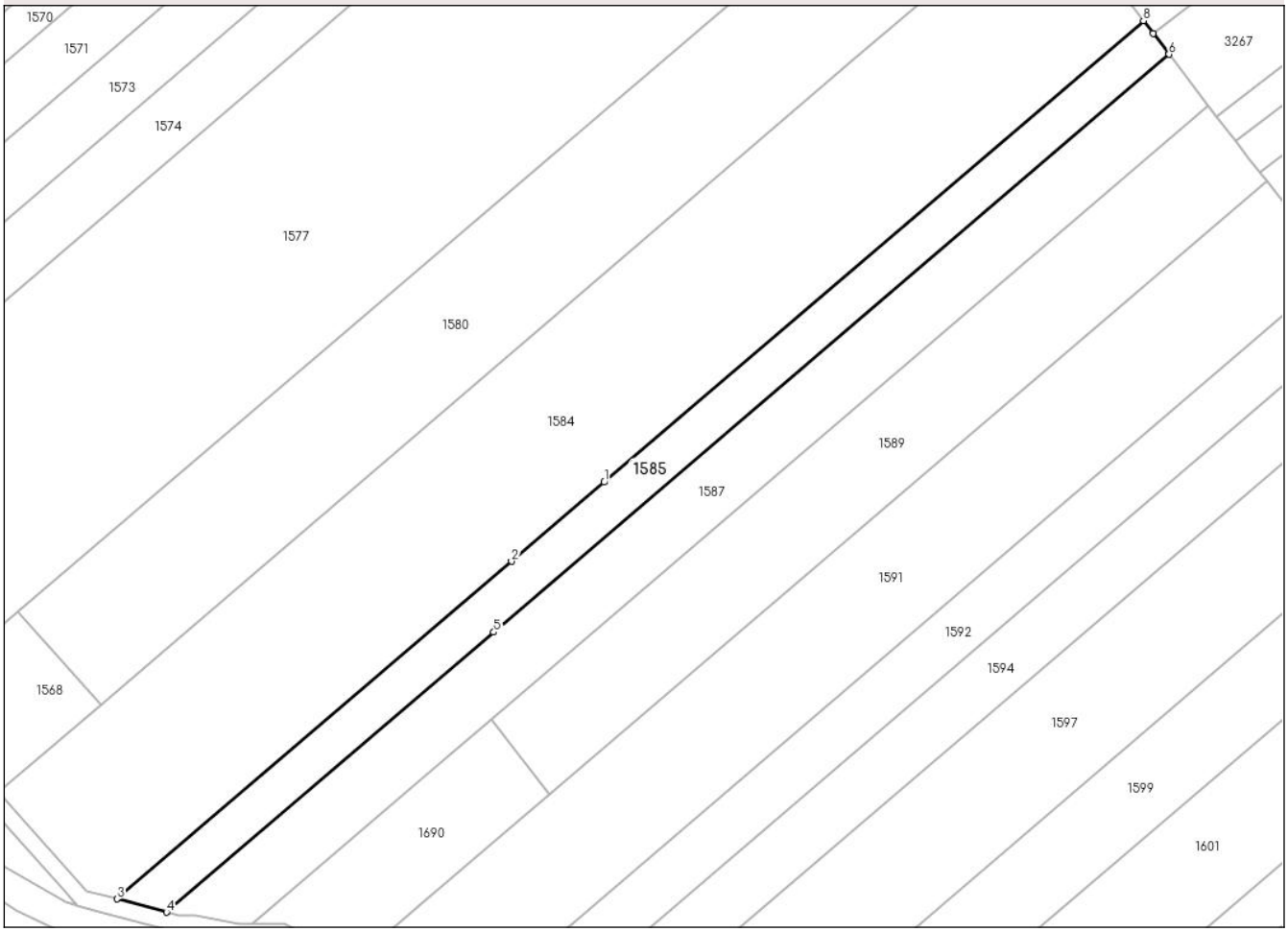

Date referitoare la teren

Crt	Categorie folosință	Intra vilan	Suprafaţa (mp)	Tarla	Parcelă	Nr. topo	Observaţii / Referinţe
1	pasune	NU	1.161	45	452	-	
2	pasune	NU	2.097	45	460	-	

Lungime Segmente
1) Valorile lungimilor segmentelor sunt obţinute din proiecţie în plan.

Punct început	X / Y	Punct sfârşit	X / Y	Lungime segment (** (m)
1	615.374,39 726.574,5	2	615.352,122 726.555,465	29.295
2	615.352,122 726.555,465	3	615.257,21 726.474,328	124.866
3	615.257,21 726.474,328	4	615.269,119 726.471,159	12.323
4	615.269,119 726.471,159	5	615.347,834 726.538,45	103.557

Document care conține date cu caracter personal, protejat de prevederile Regulamentului (UE) nr. 679/2016 și Legii 190/2018

Punct început	X / Y	Punct sfârşit	X / Y	Lungime segment (** (m)
5	615.347,834 726.538,45	6	615.510,309 726.677,345	213.752
6	615.510,309 726.677,345	7	615.506,487 726.682,319	6.273
7	615.506,487 726.682,319	8	615.504,118 726.685,402	3.888
8	615.504,118 726.685,402	1	615.374,39 726.574,5	170.671

** Lungimile segmentelor sunt determinate în planul de proiecţie Stereo 70 şi sunt rotunjite la 1 milimetru.
*** Distanţa dintre puncte este formată din segmente cumulate ce sunt mai mici decât valoarea 1 milimetru.

Document care conține date cu caracter personal, protejat de prevederile Regulamentului (UE) nr. 679/2016 și Legii 190/2018

DATE DESPRE IMOBILUL NR. 1587

Oficiul de Cadastru şi Publicitate Imobiliară BOTOSANI
Biroul de Cadastru şi Publicitate Imobiliară Dorohoi

A. Partea I. Descrierea imobilului

TEREN Extravilan

Adresa: Jud. Botosani

Nr. Crt	Nr cadastral Nr. topografic	Suprafaţa* (mp)	Observaţii / Referinţe
A1		4.813	Sector cadastral:60 Teren neimprejmuit; Conform titlului de proprietate, imobilul este situat in pc 462/4. Diferenta de suprafata se afla la ID 1572

B. Partea II. Proprietari şi acte

Inscrieri privitoare la dreptul de proprietate şi alte drepturi reale		Referinţe
/		
Act Administrativ nr. 151334, din 24/05/2004 emis de Comisia Judeteana Botosani;		
B1	Intabulare, drept de PROPRIETATE, dobandit prin Reconstituire, cota actuala 1/1	A1
	1) **GROZA MARIA**, Lipsă CNP. 2) **IFTIMIE CONSTANTIN**, Lipsă CNP. 3) **IFTIMIE IOAN**, Lipsă CNP. 4) **ROTARU VERONICA**, Lipsă CNP. 5) **SCHIOPU ADELA**, Lipsă CNP, bun comun.	

C. Partea III. SARCINI .

Inscrieri privind dezmembramintele dreptului de proprietate, drepturi reale de garanţie şi sarcini	Referinţe
NU SUNT	

Document care conține date cu caracter personal, protejat de prevederile Regulamentului (UE) nr. 679/2016 și Legii 190/2018

Anexa Nr. 1 La Partea I

Teren

Nr cadastral	Suprafaţa (mp)*	Observaţii / Referinţe
	4.813	Conform titlului de proprietate, imobilul este situat in pc 462/4. Diferenta de suprafata se afla la ID 1572

* Suprafaţa este determinată in planul de proiecţie Stereo 70.

DETALII LINIARE IMOBIL

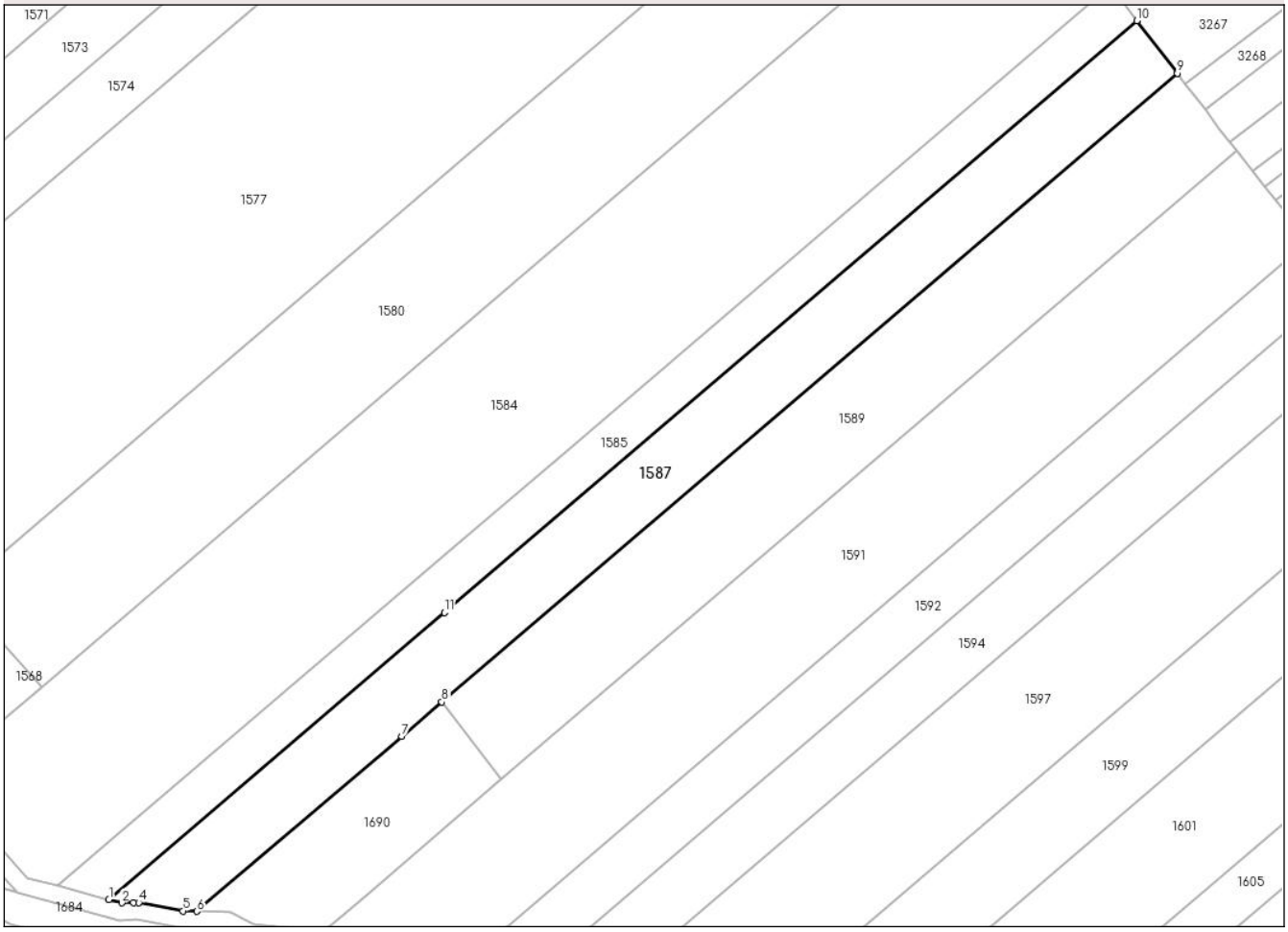

Date referitoare la teren

Crt	Categorie folosință	Intra vilan	Suprafaţa (mp)	Tarla	Parcelă	Nr. topo	Observaţii / Referinţe
1	pasune	NU	3.516	45	460	-	
2	pasune	NU	1.297	45	452	-	

Lungime Segmente

1) Valorile lungimilor segmentelor sunt obţinute din proiecţie în plan.

Punct început	X / Y	Punct sfârşit	X / Y	Lungime segment (** (m)
1	615.269,119 726.471,159	2	615.272,123 726.470,36	3.108
2	615.272,123 726.470,36	3	615.274,862 726.470,463	2.741
3	615.274,862 726.470,463	4	615.276,106 726.470,41	1.245
4	615.276,106 726.470,41	5	615.286,508 726.468,446	10.586

Document care conține date cu caracter personal, protejat de prevederile Regulamentului (UE) nr. 679/2016 și Legii 190/2018

Punct început	X / Y	Punct sfârşit	X / Y	Lungime segment (** (m)
5	615.286,508 726.468,446	6	615.289,763 726.468,388	3.256
6	615.289,763 726.468,388	7	615.337,805 726.509,457	63.204
7	615.337,805 726.509,457	8	615.347,233 726.517,517	12.404
8	615.347,233 726.517,517	9	615.519,779 726.665,021	227.001
9	615.519,779 726.665,021	10	615.510,309 726.677,345	15.542
10	615.510,309 726.677,345	11	615.347,834 726.538,45	213.752
11	615.347,834 726.538,45	1	615.269,119 726.471,159	103.557

** Lungimile segmentelor sunt determinate în planul de proiecţie Stereo 70 şi sunt rotunjite la 1 milimetru.
*** Distanţa dintre puncte este formată din segmente cumulate ce sunt mai mici decât valoarea 1 milimetru.

Document care conține date cu caracter personal, protejat de prevederile Regulamentului (UE) nr. 679/2016 și Legii 190/2018

DATE DESPRE IMOBILUL NR. 1589

Oficiul de Cadastru şi Publicitate Imobiliară BOTOSANI
Biroul de Cadastru şi Publicitate Imobiliară Dorohoi

A. Partea I. Descrierea imobilului

TEREN Extravilan

Adresa: Jud. Botosani

Nr. Crt	Nr cadastral Nr. topografic	Suprafaţa* (mp)	Observaţii / Referinţe
A1	50302	5.200	Sector cadastral:60 Teren neimprejmuit;

B. Partea II. Proprietari şi acte

Inscrieri privitoare la dreptul de proprietate şi alte drepturi reale		Referinţe
16416 / 03/08/2012		
Act Notarial nr. 2856, din 26/09/2008 emis de BNP GABRIEL TIBERIU PUŞCAŞU (contract de vânzare cumpărare);		
B1	Intabulare, drept de PROPRIETATE, dobandit prin Conventie, cota actuala 1/1, cota initiala 1/1	A1
	1) **SC ŞOIMII (FERME) SRL**, CIF:21889748, bun propriu	

C. Partea III. SARCINI .

Inscrieri privind dezmembramintele dreptului de proprietate, drepturi reale de garanţie şi sarcini	Referinţe
NU SUNT	

Document care conține date cu caracter personal, protejat de prevederile Regulamentului (UE) nr. 679/2016 și Legii 190/2018

Anexa Nr. 1 La Partea I

Teren

Nr cadastral	Suprafaţa (mp)*	Observaţii / Referinţe
50302	5.200	

* Suprafaţa este determinată in planul de proiecţie Stereo 70.

DETALII LINIARE IMOBIL

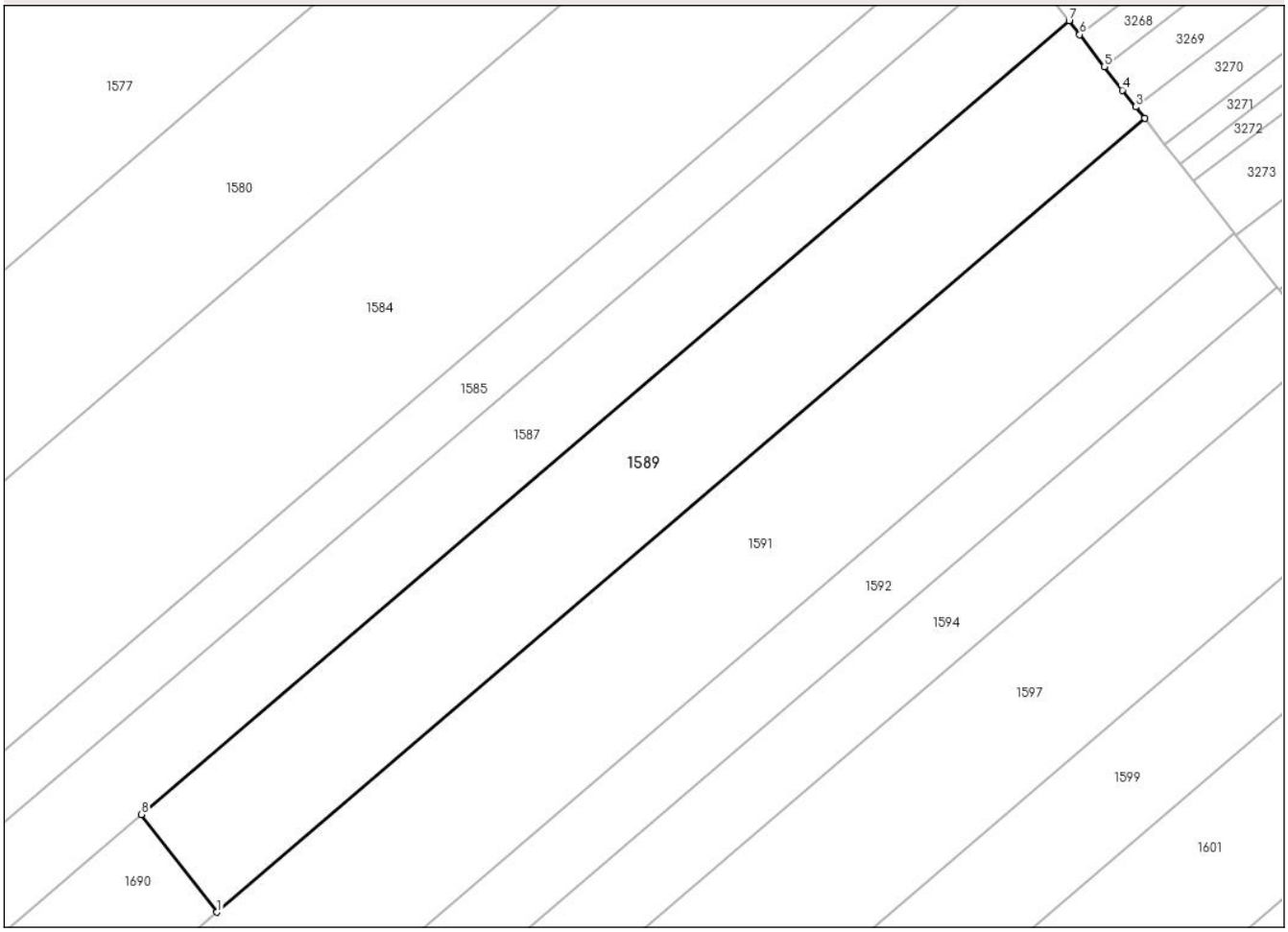

Date referitoare la teren

Crt	Categorie folosință	Intra vilan	Suprafaţa (mp)	Tarla	Parcelă	Nr. topo	Observaţii / Referinţe
1	pasune	NU	5.200	45	460/22	-	

Lungime Segmente
1) Valorile lungimilor segmentelor sunt obţinute din proiecţie în plan.

Punct început	X / Y	Punct sfârşit	X / Y	Lungime segment (** (m)
1	615.361,263 726.499,373	2	615.533,809 726.646,877	227.001
2	615.533,809 726.646,877	3	615.532,132 726.649,013	2.716
3	615.532,132 726.649,013	4	615.529,695 726.652,116	3.946
4	615.529,695 726.652,116	5	615.526,331 726.656,494	5.521
5	615.526,331 726.656,494	6	615.521,75 726.662,456	7.519

Document care conține date cu caracter personal, protejat de prevederile Regulamentului (UE) nr. 679/2016 și Legii 190/2018

Punct început	X / Y	Punct sfârşit	X / Y	Lungime segment (** (m)
6	615.521,75 726.662,456	7	615.519,779 726.665,021	3.235
7	615.519,779 726.665,021	8	615.347,233 726.517,517	227.001
8	615.347,233 726.517,517	1	615.361,263 726.499,373	22.936

** Lungimile segmentelor sunt determinate în planul de proiecţie Stereo 70 şi sunt rotunjite la 1 milimetru.
*** Distanţa dintre puncte este formată din segmente cumulate ce sunt mai mici decât valoarea 1 milimetru.

Document care conține date cu caracter personal, protejat de prevederile Regulamentului (UE) nr. 679/2016 și Legii 190/2018

DATE DESPRE IMOBILUL NR. 1591

Oficiul de Cadastru şi Publicitate Imobiliară BOTOSANI
Biroul de Cadastru şi Publicitate Imobiliară Dorohoi

A. Partea I. Descrierea imobilului

TEREN Extravilan

Adresa: Jud. Botosani

Nr. Crt	Nr cadastral Nr. topografic	Suprafaţa* (mp)	Observaţii / Referinţe
A1		7.315	Sector cadastral:60 Teren neimprejmuit; Conform titlului de proprietate, imobilul este situat in pc 452/128, 457/25. Diferenta de suprafata se afla la ID 1576

B. Partea II. Proprietari şi acte

Inscrieri privitoare la dreptul de proprietate şi alte drepturi reale		Referinţe
/		
Act Administrativ nr. 107282, din 28/10/2002 emis de Comisia Judeteana Botosani;		
B1	Intabulare, drept de PROPRIETATE, dobandit prin Reconstituire, cota actuala 1/1	A1
	1) **PÂSLARIU GHEORGHE**, Lipsă CNP, bun propriu.	

C. Partea III. SARCINI .

Inscrieri privind dezmembramintele dreptului de proprietate, drepturi reale de garanţie şi sarcini	Referinţe
NU SUNT	

Document care conține date cu caracter personal, protejat de prevederile Regulamentului (UE) nr. 679/2016 și Legii 190/2018

Anexa Nr. 1 La Partea I

Teren

Nr cadastral	Suprafaţa (mp)*	Observaţii / Referinţe
	7.315	Conform titlului de proprietate, imobilul este situat in pc 452/128, 457/25. Diferenta de suprafata se afla la ID 1576

* Suprafaţa este determinată in planul de proiecţie Stereo 70.

DETALII LINIARE IMOBIL

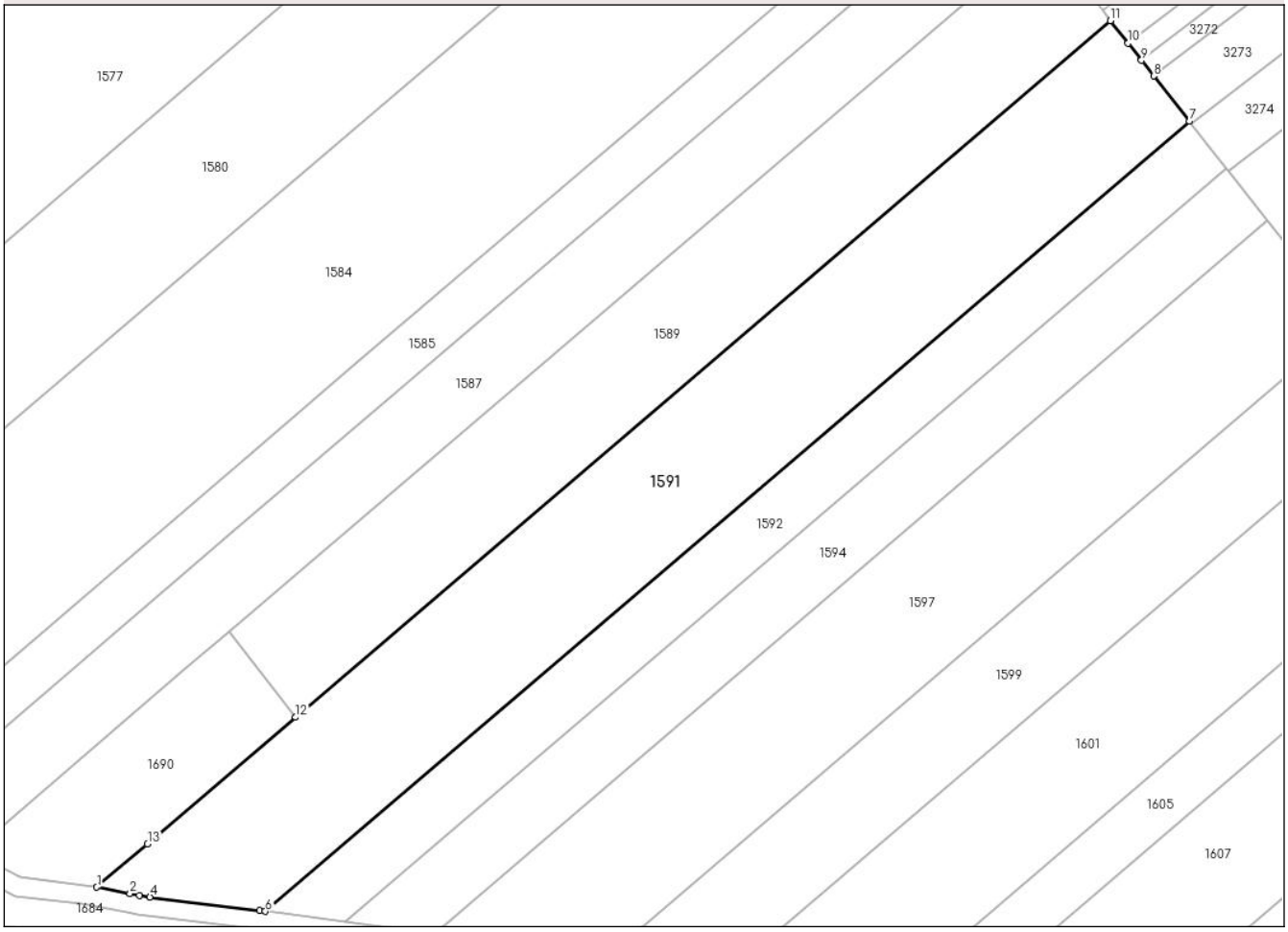

Date referitoare la teren

Crt	Categorie folosință	Intra vilan	Suprafaţa (mp)	Tarla	Parcelă	Nr. topo	Observaţii / Referinţe
1	pasune	NU	51	45	452/128	-	
2	pasune	NU	7.264	45	457	-	

Lungime Segmente

1) Valorile lungimilor segmentelor sunt obţinute din proiecţie în plan.

Punct început	X / Y	Punct sfârşit	X / Y	Lungime segment (** (m)
1	615.319,146 726.463,369	2	615.326,2 726.462,044	7.177
2	615.326,2 726.462,044	3	615.328,242 726.461,671	2.076
3	615.328,242 726.461,671	4	615.330,407 726.461,275	2.201
4	615.330,407 726.461,275	5	615.353,697 726.458,438	23.462

Document care conține date cu caracter personal, protejat de prevederile Regulamentului (UE) nr. 679/2016 și Legii 190/2018

Punct început	X / Y	Punct sfârşit	X / Y	Lungime segment (** (m)
5	615.353,697 726.458,438	6	615.354,856 726.458,286	1.169
6	615.354,856 726.458,286	7	615.550,541 726.625,57	257.442
7	615.550,541 726.625,57	8	615.543,01 726.635,159	12.193
8	615.543,01 726.635,159	9	615.540,393 726.638,492	4.238
9	615.540,393 726.638,492	10	615.537,563 726.642,097	4.583
10	615.537,563 726.642,097	11	615.533,809 726.646,877	6.078
11	615.533,809 726.646,877	12	615.361,263 726.499,373	227.001
12	615.361,263 726.499,373	13	615.329,907 726.472,568	41.252
13	615.329,907 726.472,568	1	615.319,146 726.463,369	14.157

** Lungimile segmentelor sunt determinate în planul de proiecţie Stereo 70 şi sunt rotunjite la 1 milimetru.
*** Distanţa dintre puncte este formată din segmente cumulate ce sunt mai mici decât valoarea 1 milimetru.

Document care conține date cu caracter personal, protejat de prevederile Regulamentului (UE) nr. 679/2016 și Legii 190/2018

DATE DESPRE IMOBILUL NR. 1592

Oficiul de Cadastru şi Publicitate Imobiliară BOTOSANI
Biroul de Cadastru şi Publicitate Imobiliară Dorohoi

A. Partea I. Descrierea imobilului

TEREN Extravilan

Adresa: Jud. Botosani

Nr. Crt	Nr cadastral Nr. topografic	Suprafaţa* (mp)	Observaţii / Referinţe
A1		3.205	Sector cadastral:60 Teren neimprejmuit; Conform titlului de proprietate, imobilul este situat in pc 460/62, 462/63, 468/80, 467/276. Diferenta de suprafata se afla la ID 1578

B. Partea II. Proprietari şi acte

Inscrieri privitoare la dreptul de proprietate şi alte drepturi reale		Referinţe
/		
Act Administrativ nr. 127326, din 11/12/2002 emis de Comisia Judeteana Botosani;		
B1	Intabulare, drept de PROPRIETATE, dobandit prin Reconstituire, cota actuala 1/1	A1
	1) **OLANESCU MARIA**, Lipsă CNP. 2) **SFABU VASILE**, Lipsă CNP, bun comun.	

C. Partea III. SARCINI .

Inscrieri privind dezmembramintele dreptului de proprietate, drepturi reale de garanţie şi sarcini	Referinţe
NU SUNT	

Anexa Nr. 1 La Partea I

Teren

Nr cadastral	Suprafaţa (mp)*	Observaţii / Referinţe
	3.205	Conform titlului de proprietate, imobilul este situat in pc 460/62, 462/63, 468/80, 467/276. Diferenta de suprafata se afla la ID 1578

* Suprafaţa este determinată in planul de proiecţie Stereo 70.

DETALII LINIARE IMOBIL

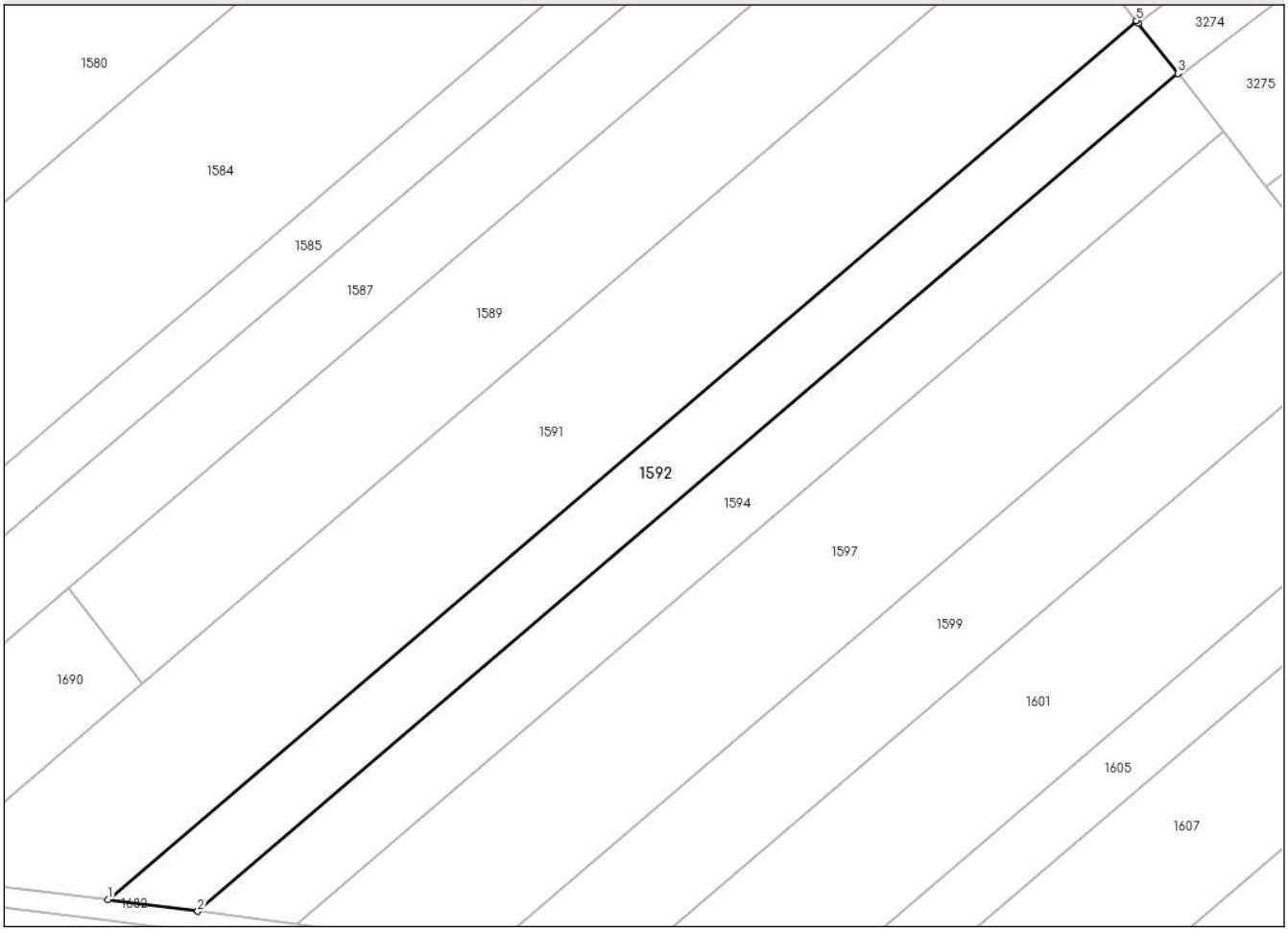

Date referitoare la teren

Crt	Categorie folosință	Intra vilan	Suprafaţa (mp)	Tarla	Parcelă	Nr. topo	Observaţii / Referinţe
1	pasune	NU	3.205	45	460/62	-	

Lungime Segmente

1) Valorile lungimilor segmentelor sunt obţinute din proiecţie în plan.

Punct început	X / Y	Punct sfârşit	X / Y	Lungime segment (** (m)
1	615.354,856 726.458,286	2	615.371,873 726.456,063	17.162
2	615.371,873 726.456,063	3	615.558,42 726.615,536	245.421
3	615.558,42 726.615,536	4	615.550,885 726.625,132	12.201
4	615.550,885 726.625,132	5	615.550,541 726.625,57	0.557

Document care conține date cu caracter personal, protejat de prevederile Regulamentului (UE) nr. 679/2016 și Legii 190/2018

Punct început	X / Y	Punct sfârşit	X / Y	Lungime segment (** (m)
5	615.550,541 726.625,57	1	615.354,856 726.458,286	257.442

** Lungimile segmentelor sunt determinate în planul de proiecţie Stereo 70 şi sunt rotunjite la 1 milimetru.
*** Distanţa dintre puncte este formată din segmente cumulate ce sunt mai mici decât valoarea 1 milimetru.

Document care conține date cu caracter personal, protejat de prevederile Regulamentului (UE) nr. 679/2016 și Legii 190/2018

DATE DESPRE IMOBILUL NR. 1594

Oficiul de Cadastru şi Publicitate Imobiliară BOTOSANI
Biroul de Cadastru şi Publicitate Imobiliară Dorohoi

A. Partea I. Descrierea imobilului

TEREN Extravilan

Adresa: Jud. Botosani

Nr. Crt	Nr cadastral Nr. topografic	Suprafaţa* (mp)	Observaţii / Referinţe
A1		3.357	Sector cadastral:60 Teren neimprejmuit; Conform titlului de proprietate, imobilul este situat in pc 462/54, 468/54, 460/54, 467/154. Diferenta de suprafata se afla la ID 1579

B. Partea II. Proprietari şi acte

Inscrieri privitoare la dreptul de proprietate şi alte drepturi reale		Referinţe
/		
Act Administrativ nr. 132374, din 10/04/2003 emis de Comisia Judeteana Botosani;		
B1	Intabulare, drept de PROPRIETATE, dobandit prin Reconstituire, cota actuala 1/1	A1
	1) **MICU ANA**, Lipsă CNP, bun propriu.	

C. Partea III. SARCINI .

Inscrieri privind dezmembramintele dreptului de proprietate, drepturi reale de garanţie şi sarcini	Referinţe
NU SUNT	

Document care conține date cu caracter personal, protejat de prevederile Regulamentului (UE) nr. 679/2016 și Legii 190/2018

Anexa Nr. 1 La Partea I

Teren

Nr cadastral	Suprafaţa (mp)*	Observaţii / Referinţe
	3.357	Conform titlului de proprietate, imobilul este situat in pc 462/54, 468/54, 460/54, 467/154. Diferenta de suprafata se afla la ID 1579

* Suprafaţa este determinată in planul de proiecţie Stereo 70.

DETALII LINIARE IMOBIL

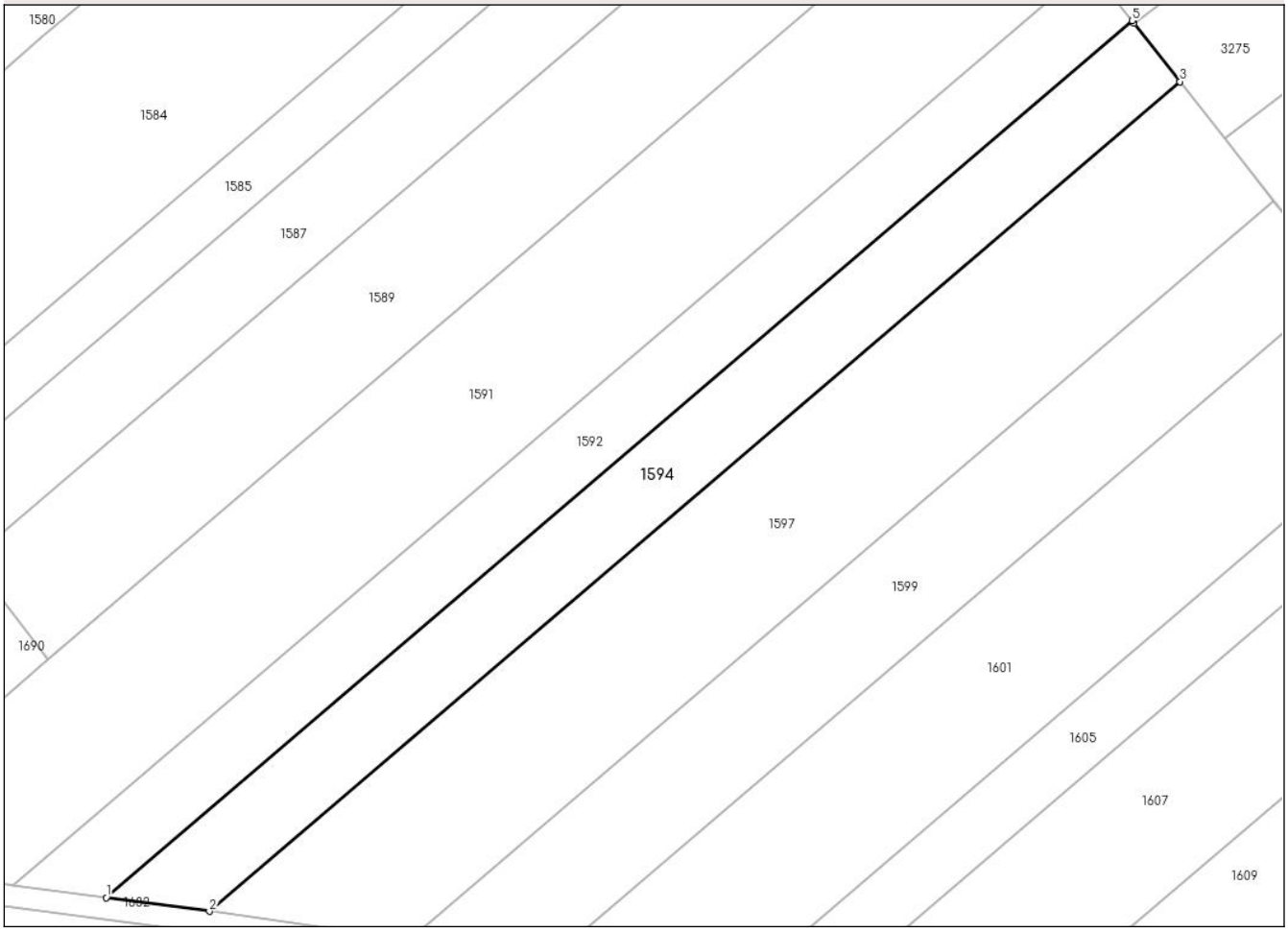

Date referitoare la teren

Crt	Categorie folosință	Intra vilan	Suprafaţa (mp)	Tarla	Parcelă	Nr. topo	Observaţii / Referinţe
1	pasune	NU	3.357	45	460/54	-	

Lungime Segmente

1) Valorile lungimilor segmentelor sunt obţinute din proiecţie în plan.

Punct început	X / Y	Punct sfârşit	X / Y	Lungime segment (** (m)
1	615.371,873 726.456,063	2	615.390,64 726.453,61	18.927
2	615.390,64 726.453,61	3	615.567,11 726.604,469	232.164
3	615.567,11 726.604,469	4	615.558,795 726.615,059	13.464
4	615.558,795 726.615,059	5	615.558,42 726.615,536	0.607

Document care conține date cu caracter personal, protejat de prevederile Regulamentului (UE) nr. 679/2016 și Legii 190/2018

Punct început	X / Y	Punct sfârşit	X / Y	Lungime segment (** (m)
5	615.558,42 726.615,536	1	615.371,873 726.456,063	245.421

** Lungimile segmentelor sunt determinate în planul de proiecţie Stereo 70 şi sunt rotunjite la 1 milimetru.
*** Distanţa dintre puncte este formată din segmente cumulate ce sunt mai mici decât valoarea 1 milimetru.

Document care conține date cu caracter personal, protejat de prevederile Regulamentului (UE) nr. 679/2016 și Legii 190/2018

DATE DESPRE IMOBILUL NR. 1597

Oficiul de Cadastru şi Publicitate Imobiliară BOTOSANI
Biroul de Cadastru şi Publicitate Imobiliară Dorohoi

A. Partea I. Descrierea imobilului

TEREN Extravilan

Adresa: Jud. Botosani

Nr. Crt	Nr cadastral Nr. topografic	Suprafaţa* (mp)	Observaţii / Referinţe
A1		6.051	Sector cadastral:60 Teren neimprejmuit; Conform titlului de proprietate, imobilul este situat in pc 460/2, 468/4, 462/3, 467/8. Diferenta de suprafata se afla la ID 1581

B. Partea II. Proprietari şi acte

Inscrieri privitoare la dreptul de proprietate şi alte drepturi reale		Referinţe
/		
Act Administrativ nr. 132382, din 10/04/2003 emis de Comisia Judeteana Botosani;		
B1	Intabulare, drept de PROPRIETATE, dobandit prin Reconstituire, cota actuala 1/1	A1
	1) **BRINZEI CONSTANTA**, Lipsă CNP. 2) **URSAN AURICA**, Lipsă CNP, bun comun.	

C. Partea III. SARCINI .

Inscrieri privind dezmembramintele dreptului de proprietate, drepturi reale de garanţie şi sarcini	Referinţe
NU SUNT	

Document care conține date cu caracter personal, protejat de prevederile Regulamentului (UE) nr. 679/2016 și Legii 190/2018

Anexa Nr. 1 La Partea I

Teren

Nr cadastral	Suprafaţa (mp)*	Observaţii / Referinţe
	6.051	Conform titlului de proprietate, imobilul este situat in pc 460/2, 468/4, 462/3, 467/8. Diferenta de suprafata se afla la ID 1581

* Suprafaţa este determinată in planul de proiecţie Stereo 70.

DETALII LINIARE IMOBIL

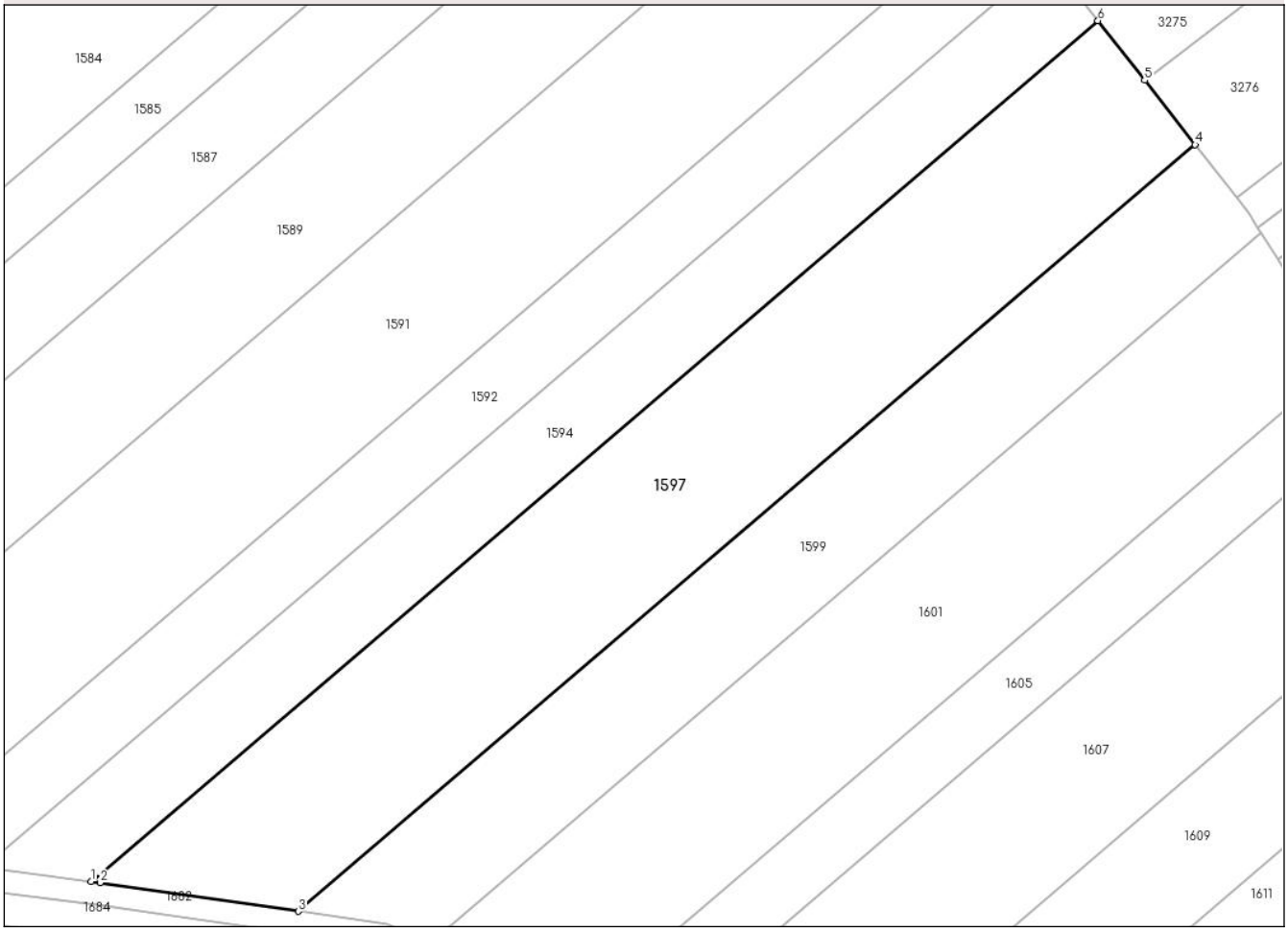

Date referitoare la teren

Crt	Categorie folosință	Intra vilan	Suprafaţa (mp)	Tarla	Parcelă	Nr. topo	Observaţii / Referinţe
1	pasune	NU	6.051	45	460/2	-	

Lungime Segmente

1) Valorile lungimilor segmentelor sunt obţinute din proiecţie în plan.

Punct început	X / Y	Punct sfârşit	X / Y	Lungime segment (** (m)
1	615.390,64 726.453,61	2	615.392,242 726.453,401	1.616
2	615.392,242 726.453,401	3	615.426,98 726.448,402	35.096
3	615.426,98 726.448,402	4	615.584,154 726.582,765	206.778
4	615.584,154 726.582,765	5	615.575,306 726.594,032	14.326

Document care conține date cu caracter personal, protejat de prevederile Regulamentului (UE) nr. 679/2016 și Legii 190/2018

Punct început	X / Y	Punct sfârşit	X / Y	Lungime segment (** (m)
5	615.575,306 726.594,032	6	615.567,11 726.604,469	13.27
6	615.567,11 726.604,469	1	615.390,64 726.453,61	232.164

** Lungimile segmentelor sunt determinate în planul de proiecţie Stereo 70 şi sunt rotunjite la 1 milimetru.
*** Distanţa dintre puncte este formată din segmente cumulate ce sunt mai mici decât valoarea 1 milimetru.

Document care conține date cu caracter personal, protejat de prevederile Regulamentului (UE) nr. 679/2016 și Legii 190/2018

DATE DESPRE IMOBILUL NR. 1599

Oficiul de Cadastru şi Publicitate Imobiliară BOTOSANI
Biroul de Cadastru şi Publicitate Imobiliară Dorohoi

A. Partea I. Descrierea imobilului

TEREN Extravilan

Adresa: Jud. Botosani

Nr. Crt	Nr cadastral Nr. topografic	Suprafaţa* (mp)	Observaţii / Referinţe
A1		3.833	Sector cadastral:60 Teren neimprejmuit; Conform titlului de proprietate, imobilul este situat in pc 462/176, 467/200, 460/60. Diferenta de suprafata se afla la 1583

B. Partea II. Proprietari şi acte

Inscrieri privitoare la dreptul de proprietate şi alte drepturi reale		Referinţe
/		
Act Administrativ nr. 127293, din 20/12/2002 emis de Comisia Judeteana Botosani;		
B1	Intabulare, drept de PROPRIETATE, dobandit prin Reconstituire, cota actuala 1/1	A1
	1) **BUTNARU EUGENIA**, Lipsă CNP. 2) **URSAN ELENA**, Lipsă CNP, bun comun.	

C. Partea III. SARCINI .

Inscrieri privind dezmembramintele dreptului de proprietate, drepturi reale de garanţie şi sarcini	Referinţe
NU SUNT	

Document care conține date cu caracter personal, protejat de prevederile Regulamentului (UE) nr. 679/2016 și Legii 190/2018

Anexa Nr. 1 La Partea I

Teren

Nr cadastral	Suprafaţa (mp)*	Observaţii / Referinţe
	3.833	Conform titlului de proprietate, imobilul este situat in pc 462/176, 467/200, 460/60. Diferenta de suprafata se afla la 1583

* Suprafaţa este determinată in planul de proiecţie Stereo 70.

DETALII LINIARE IMOBIL

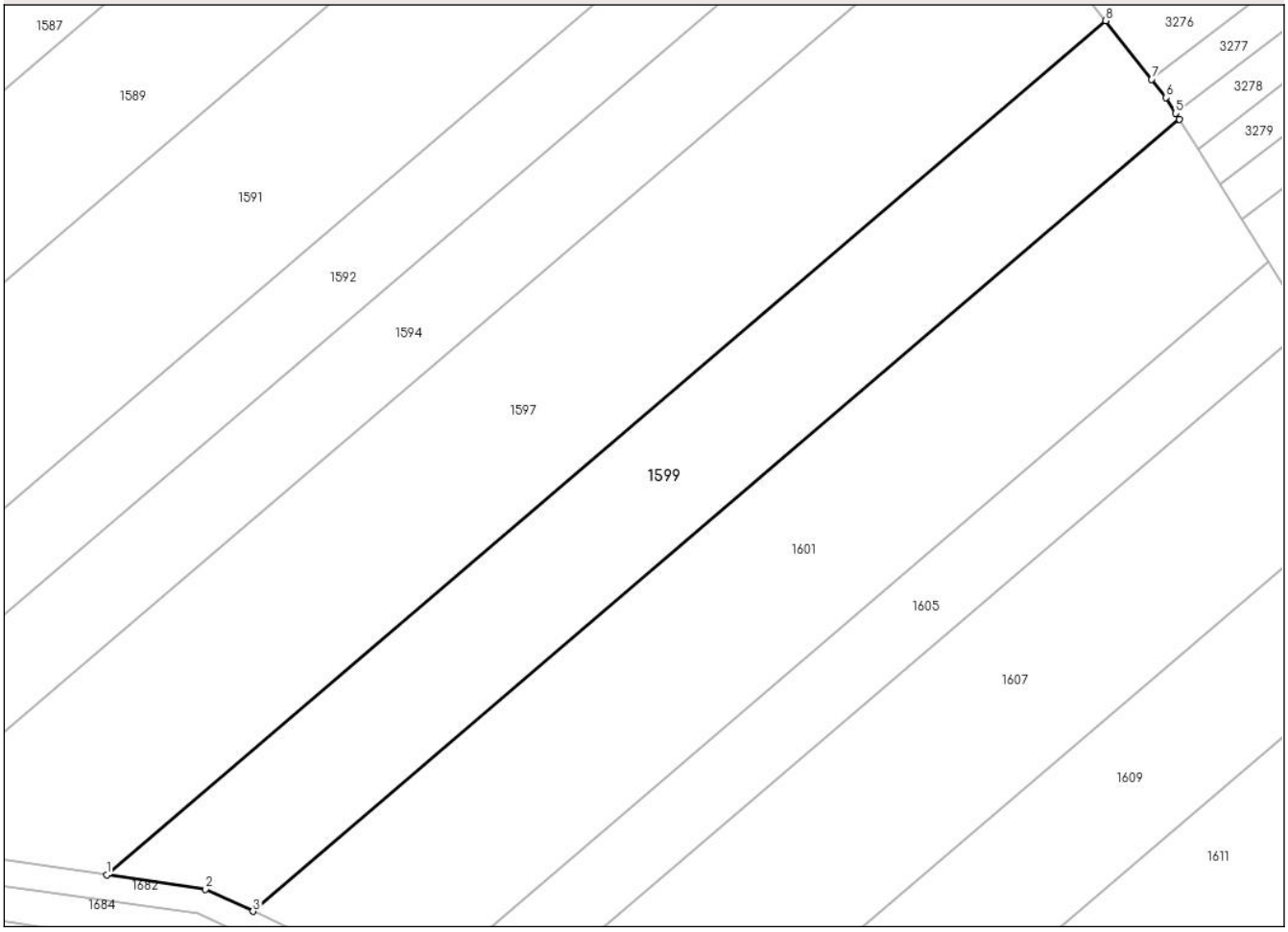

Date referitoare la teren

Crt	Categorie folosință	Intra vilan	Suprafaţa (mp)	Tarla	Parcelă	Nr. topo	Observaţii / Referinţe
1	pasune	NU	3.833	45	460/60	-	

Lungime Segmente

1) Valorile lungimilor segmentelor sunt obţinute din proiecţie în plan.

Punct început	X / Y	Punct sfârşit	X / Y	Lungime segment (** (m)
1	615.426,98 726.448,402	2	615.442,556 726.446,16	15.737
2	615.442,556 726.446,16	3	615.450,018 726.442,686	8.231
3	615.450,018 726.442,686	4	615.595,763 726.567,279	191.742
4	615.595,763 726.567,279	5	615.595,182 726.568,211	1.098

Document care conține date cu caracter personal, protejat de prevederile Regulamentului (UE) nr. 679/2016 și Legii 190/2018

Punct început	X / Y	Punct sfârşit	X / Y	Lungime segment (** (m)
5	615.595,182 726.568,211	6	615.593,644 726.570,68	2.909
6	615.593,644 726.570,68	7	615.591,389 726.573,552	3.651
7	615.591,389 726.573,552	8	615.584,154 726.582,765	11.714
8	615.584,154 726.582,765	1	615.426,98 726.448,402	206.778

** Lungimile segmentelor sunt determinate în planul de proiecţie Stereo 70 şi sunt rotunjite la 1 milimetru.
*** Distanţa dintre puncte este formată din segmente cumulate ce sunt mai mici decât valoarea 1 milimetru.

Document care conține date cu caracter personal, protejat de prevederile Regulamentului (UE) nr. 679/2016 și Legii 190/2018

DATE DESPRE IMOBILUL NR. 1601

Oficiul de Cadastru şi Publicitate Imobiliară BOTOSANI
Biroul de Cadastru şi Publicitate Imobiliară Dorohoi

A. Partea I. Descrierea imobilului

TEREN Extravilan

Adresa: Jud. Botosani

Nr. Crt	Nr cadastral Nr. topografic	Suprafaţa* (mp)	Observaţii / Referinţe
A1		4.894	Sector cadastral:60 Teren neimprejmuit; Conform titlului de proprietate, imobilul este situat in pc 462/46. Diferenta de suprafata se afla la ID 1586

B. Partea II. Proprietari şi acte

Inscrieri privitoare la dreptul de proprietate şi alte drepturi reale		Referinţe
/		
Act Administrativ nr. 30774, din 13/05/1994 emis de Comisia Judeteana Botosani;		
B1	Intabulare, drept de PROPRIETATE, dobandit prin Reconstituire, cota actuala 1/1	A1
	1) **POPEANU MARIA**, Lipsă CNP, bun propriu.	

C. Partea III. SARCINI .

Inscrieri privind dezmembramintele dreptului de proprietate, drepturi reale de garanţie şi sarcini	Referinţe
NU SUNT	

Document care conține date cu caracter personal, protejat de prevederile Regulamentului (UE) nr. 679/2016 și Legii 190/2018

Anexa Nr. 1 La Partea I

Teren

Nr cadastral	Suprafaţa (mp)*	Observaţii / Referinţe
	4.894	Conform titlului de proprietate, imobilul este situat in pc 462/46. Diferenta de suprafata se afla la ID 1586

* Suprafaţa este determinată in planul de proiecţie Stereo 70.

DETALII LINIARE IMOBIL

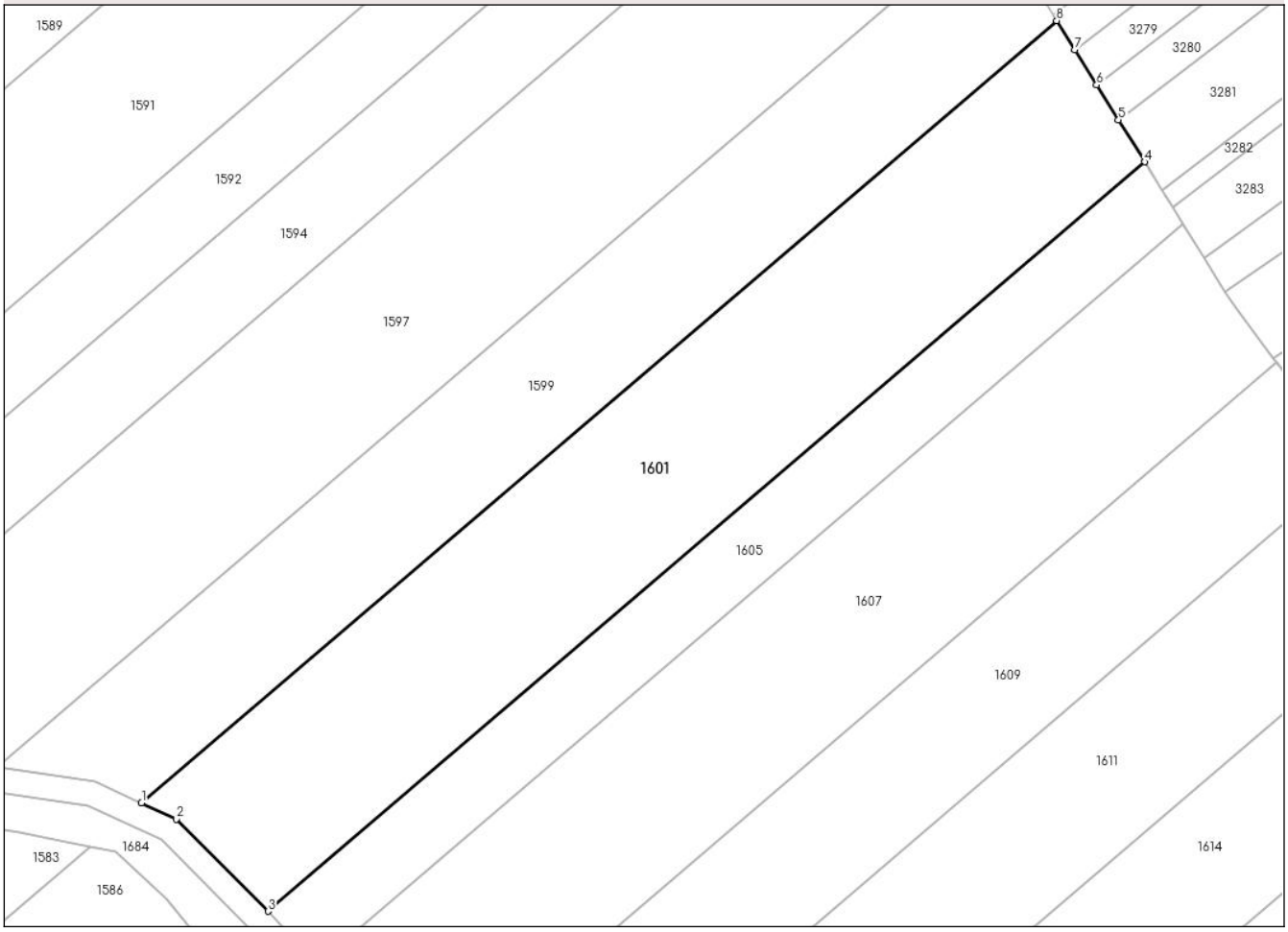

Date referitoare la teren

Crt	Categorie folosință	Intra vilan	Suprafaţa (mp)	Tarla	Parcelă	Nr. topo	Observaţii / Referinţe
1	pasune	NU	4.894	45	460	-	

Lungime Segmente

1) Valorile lungimilor segmentelor sunt obţinute din proiecţie în plan.

Punct început	X / Y	Punct sfârşit	X / Y	Lungime segment (** (m)
1	615.450,018 726.442,686	2	615.455,538 726.440,116	6.089
2	615.455,538 726.440,116	3	615.470,146 726.425,439	20.708
3	615.470,146 726.425,439	4	615.609,769 726.544,798	183.688
4	615.609,769 726.544,798	5	615.605,618 726.551,461	7.85

Document care conține date cu caracter personal, protejat de prevederile Regulamentului (UE) nr. 679/2016 și Legii 190/2018

Punct început	X / Y	Punct sfârşit	X / Y	Lungime segment (** (m)
5	615.605,618 726.551,461	6	615.602,14 726.557,043	6.577
6	615.602,14 726.557,043	7	615.598,662 726.562,626	6.578
7	615.598,662 726.562,626	8	615.595,763 726.567,279	5.482
8	615.595,763 726.567,279	1	615.450,018 726.442,686	191.742

** Lungimile segmentelor sunt determinate în planul de proiecţie Stereo 70 şi sunt rotunjite la 1 milimetru.
*** Distanţa dintre puncte este formată din segmente cumulate ce sunt mai mici decât valoarea 1 milimetru.

Document care conține date cu caracter personal, protejat de prevederile Regulamentului (UE) nr. 679/2016 și Legii 190/2018

DATE DESPRE IMOBILUL NR. 1605

Oficiul de Cadastru şi Publicitate Imobiliară BOTOSANI
Biroul de Cadastru şi Publicitate Imobiliară Dorohoi

A. Partea I. Descrierea imobilului

TEREN Extravilan

Adresa: Jud. Botosani

Nr. Crt	Nr cadastral Nr. topografic	Suprafaţa* (mp)	Observaţii / Referinţe
A1		2.095	Sector cadastral:60 Teren neimprejmuit; Conform titlului de proprietate, imobilul este situat in pc 460/73, 467/118. Diferenta de suprafata se afla la ID 1588

B. Partea II. Proprietari şi acte

Inscrieri privitoare la dreptul de proprietate şi alte drepturi reale		Referinţe
/		
Act Administrativ nr. 124832, din 20/11/2002 emis de Comisia Judeteana Botosani;		
B1	Intabulare, drept de PROPRIETATE, dobandit prin Reconstituire, cota actuala 1/1	A1
	1) **ŞFABU GHEORGHE**, Lipsă CNP, bun propriu.	

C. Partea III. SARCINI .

Inscrieri privind dezmembramintele dreptului de proprietate, drepturi reale de garanţie şi sarcini	Referinţe
NU SUNT	

Document care conține date cu caracter personal, protejat de prevederile Regulamentului (UE) nr. 679/2016 și Legii 190/2018

Anexa Nr. 1 La Partea I

Teren

Nr cadastral	Suprafaţa (mp)*	Observaţii / Referinţe
	2.095	Conform titlului de proprietate, imobilul este situat in pc 460/73, 467/118. Diferenta de suprafata se afla la ID 1588

* Suprafaţa este determinată in planul de proiecţie Stereo 70.

DETALII LINIARE IMOBIL

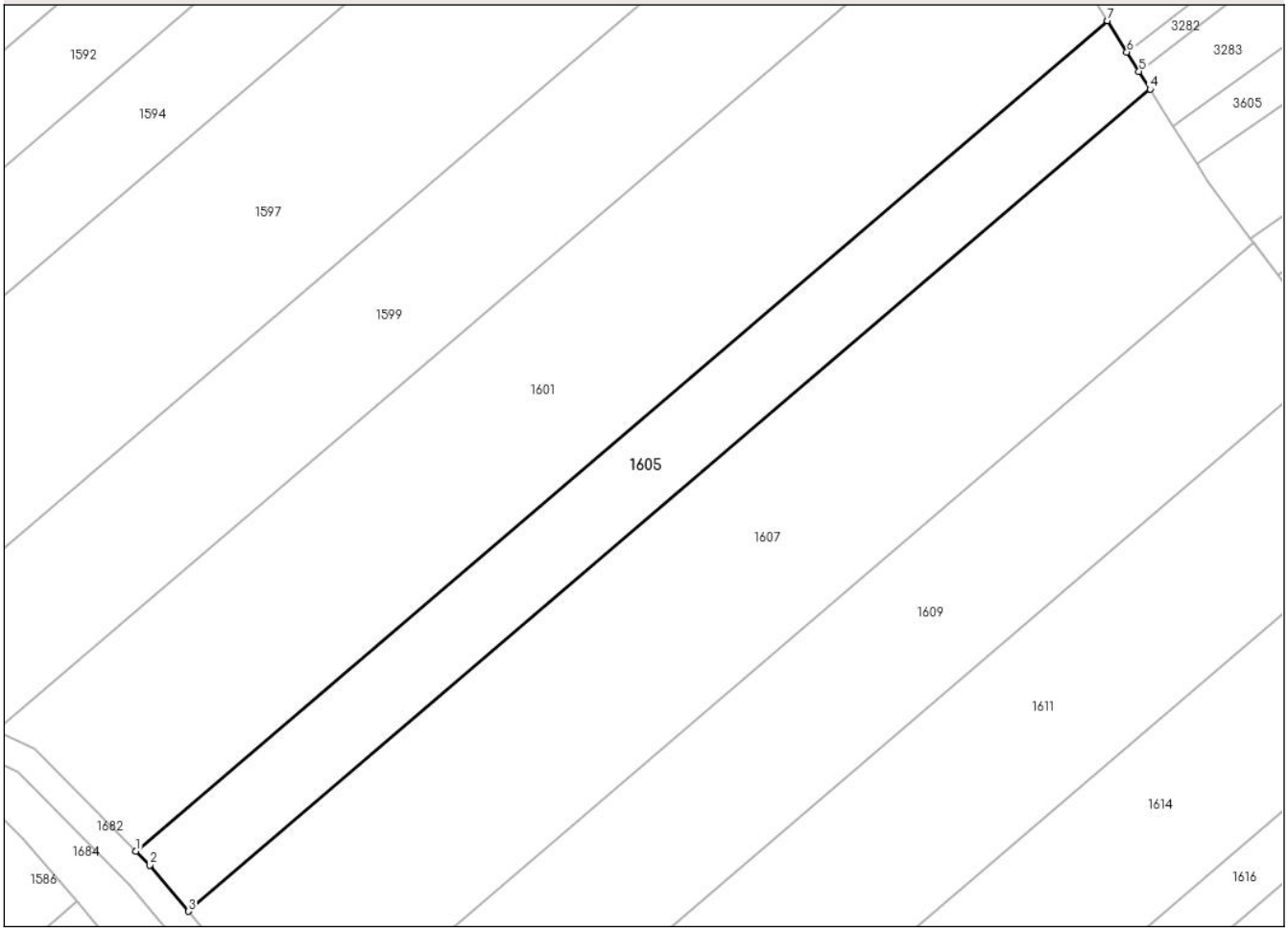

Date referitoare la teren

Crt	Categorie folosință	Intra vilan	Suprafaţa (mp)	Tarla	Parcelă	Nr. topo	Observaţii / Referinţe
1	pasune	NU	2.095	45	460/73	-	

Lungime Segmente

1) Valorile lungimilor segmentelor sunt obţinute din proiecţie în plan.

Punct început	X / Y	Punct sfârşit	X / Y	Lungime segment (** (m)
1	615.470,146 726.425,439	2	615.472,132 726.423,444	2.815
2	615.472,132 726.423,444	3	615.477,685 726.416,792	8.665
3	615.477,685 726.416,792	4	615.615,904 726.534,951	181.841
4	615.615,904 726.534,951	5	615.614,308 726.537,512	3.018

Document care conține date cu caracter personal, protejat de prevederile Regulamentului (UE) nr. 679/2016 și Legii 190/2018

Punct început	X / Y	Punct sfârşit	X / Y	Lungime segment (** (m)
5	615.614,308 726.537,512	6	615.612,571 726.540,301	3.286
6	615.612,571 726.540,301	7	615.609,769 726.544,798	5.299
7	615.609,769 726.544,798	1	615.470,146 726.425,439	183.688

** Lungimile segmentelor sunt determinate în planul de proiecţie Stereo 70 şi sunt rotunjite la 1 milimetru.
*** Distanţa dintre puncte este formată din segmente cumulate ce sunt mai mici decât valoarea 1 milimetru.

Document care conține date cu caracter personal, protejat de prevederile Regulamentului (UE) nr. 679/2016 și Legii 190/2018

DATE DESPRE IMOBILUL NR. 1607

Oficiul de Cadastru şi Publicitate Imobiliară BOTOSANI
Biroul de Cadastru şi Publicitate Imobiliară Dorohoi

A. Partea I. Descrierea imobilului

TEREN Extravilan

Adresa: Jud. Botosani

Nr. Crt	Nr cadastral Nr. topografic	Suprafaţa* (mp)	Observaţii / Referinţe
A1	50348	4.763	Sector cadastral:60 Teren neimprejmuit; Conform titlului de proprietate, imobilul este situat in pc 460/76. Diferenta de suprafata se afla la ID 1595.

B. Partea II. Proprietari şi acte

Inscrieri privitoare la dreptul de proprietate şi alte drepturi reale		Referinţe
19899 / 28/09/2012		
Act Notarial nr. 1100, din 13/05/2009 emis de BNP Gabriel Tiberiu Puşcaşu (contract de vânzare cumpărare);		
B1	Intabulare, drept de PROPRIETATE, dobandit prin Conventie, cota actuala 1/1, cota initiala 1/1	A1
	1) **SC ŞOIMII (FERME) SRL**, CIF:21889748, bun propriu	

C. Partea III. SARCINI .

Inscrieri privind dezmembramintele dreptului de proprietate, drepturi reale de garanţie şi sarcini	Referinţe
NU SUNT	

Document care conține date cu caracter personal, protejat de prevederile Regulamentului (UE) nr. 679/2016 și Legii 190/2018

Anexa Nr. 1 La Partea I

Teren

Nr cadastral	Suprafaţa (mp)*	Observaţii / Referinţe
50348	4.763	Conform titlului de proprietate, imobilul este situat in pc 460/76. Diferenta de suprafata se afla la ID 1595.

* Suprafaţa este determinată in planul de proiecţie Stereo 70.

DETALII LINIARE IMOBIL

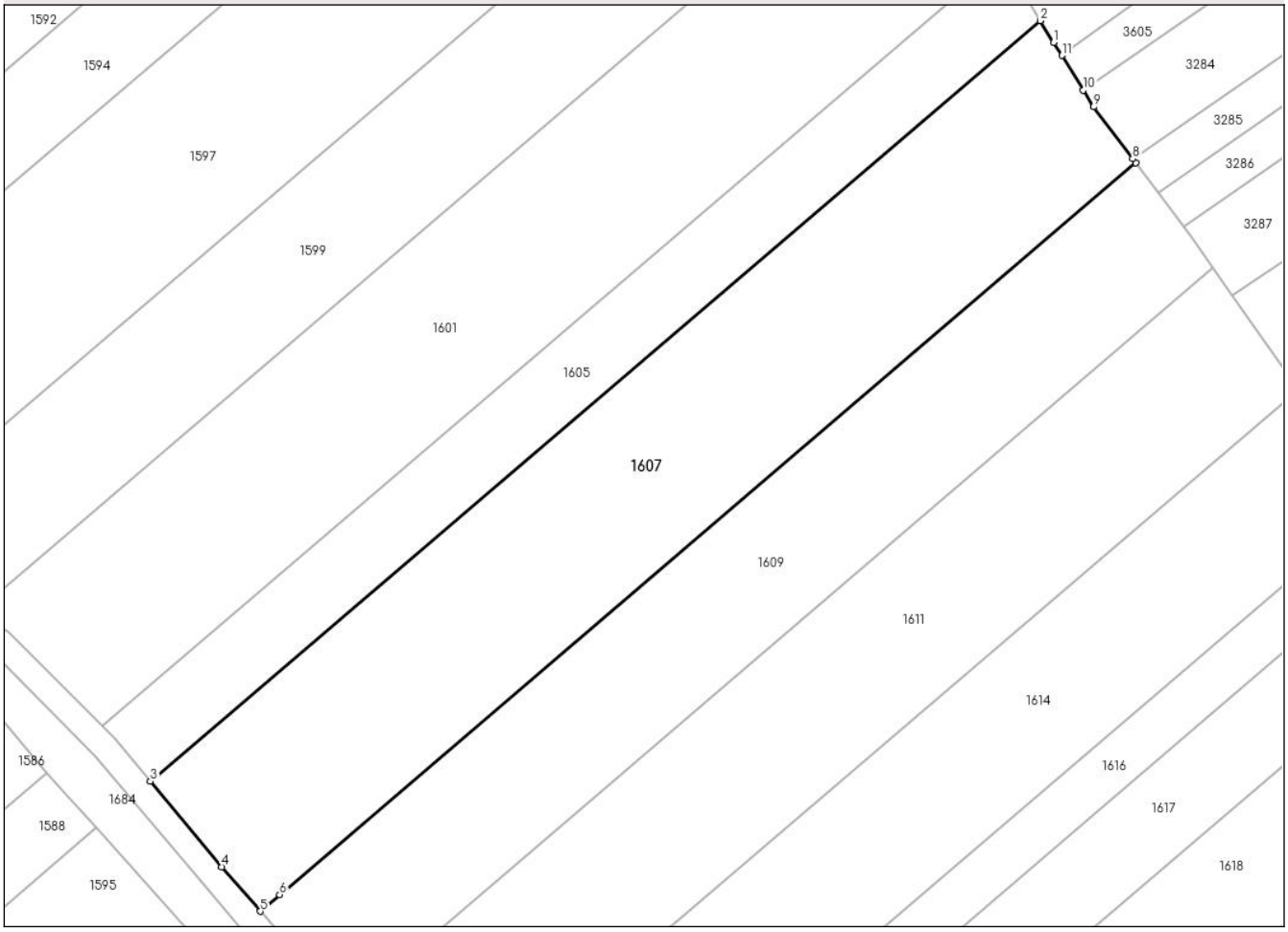

Date referitoare la teren

Crt	Categorie folosință	Intra vilan	Suprafaţa (mp)	Tarla	Parcelă	Nr. topo	Observaţii / Referinţe
1	pasune	NU	1.014	45	460/76	-	
2	arabil	NU	3.749	45	462	-	

Lungime Segmente

1) Valorile lungimilor segmentelor sunt obţinute din proiecţie în plan.

Punct început	X / Y	Punct sfârşit	X / Y	Lungime segment (** (m)
1	615.618,013 726.531,565	2	615.615,904 726.534,951	3.989
2	615.615,904 726.534,951	3	615.477,685 726.416,792	181.841
3	615.477,685 726.416,792	4	615.488,771 726.403,512	17.299
4	615.488,771 726.403,512	5	615.494,76 726.396,608	9.14

Document care conține date cu caracter personal, protejat de prevederile Regulamentului (UE) nr. 679/2016 și Legii 190/2018

Punct început	X / Y	Punct sfârşit	X / Y	Lungime segment (** (m)
5	615.494,76 726.396,608	6	615.497,779 726.399,189	3.972
6	615.497,779 726.399,189	7	615.630,767 726.512,876	174.959
7	615.630,767 726.512,876	8	615.630,291 726.513,509	0.792
8	615.630,291 726.513,509	9	615.624,242 726.521,568	10.077
9	615.624,242 726.521,568	10	615.622,623 726.524,166	3.061
10	615.622,623 726.524,166	11	615.619,275 726.529,54	6.332
11	615.619,275 726.529,54	1	615.618,013 726.531,565	2.386

** Lungimile segmentelor sunt determinate în planul de proiecţie Stereo 70 şi sunt rotunjite la 1 milimetru.
*** Distanţa dintre puncte este formată din segmente cumulate ce sunt mai mici decât valoarea 1 milimetru.

Document care conține date cu caracter personal, protejat de prevederile Regulamentului (UE) nr. 679/2016 și Legii 190/2018

DATE DESPRE IMOBILUL NR. 1609

Oficiul de Cadastru şi Publicitate Imobiliară BOTOSANI
Biroul de Cadastru şi Publicitate Imobiliară Dorohoi

A. Partea I. Descrierea imobilului

TEREN Extravilan

Adresa: Jud. Botosani

Nr. Crt	Nr cadastral Nr. topografic	Suprafaţa* (mp)	Observaţii / Referinţe
A1		3.612	Sector cadastral:60 Teren neimprejmuit; Conform titlului de proprietate, imobilul este situat in pc 468/12. Diferenta de suprafata se afla la ID 1624

B. Partea II. Proprietari şi acte

Inscrieri privitoare la dreptul de proprietate şi alte drepturi reale		Referinţe
/		
Act Administrativ nr. 106754, din 31/07/2002 emis de Comisia Judeteana Botosani;		
B1	Intabulare, drept de PROPRIETATE, dobandit prin Reconstituire, cota actuala 1/1	A1
	1) **CLISA MARIA**, Lipsă CNP. 2) **PAVEL DUMITRU**, Lipsă CNP. 3) **PAVEL PETRU**, Lipsă CNP, bun comun.	

C. Partea III. SARCINI .

Inscrieri privind dezmembramintele dreptului de proprietate, drepturi reale de garanţie şi sarcini	Referinţe
NU SUNT	

Document care conține date cu caracter personal, protejat de prevederile Regulamentului (UE) nr. 679/2016 și Legii 190/2018

Anexa Nr. 1 La Partea I

Teren

Nr cadastral	Suprafaţa (mp)*	Observaţii / Referinţe
	3.612	Conform titlului de proprietate, imobilul este situat in pc 468/12. Diferenta de suprafata se afla la ID 1624

* Suprafaţa este determinată in planul de proiecţie Stereo 70.

DETALII LINIARE IMOBIL

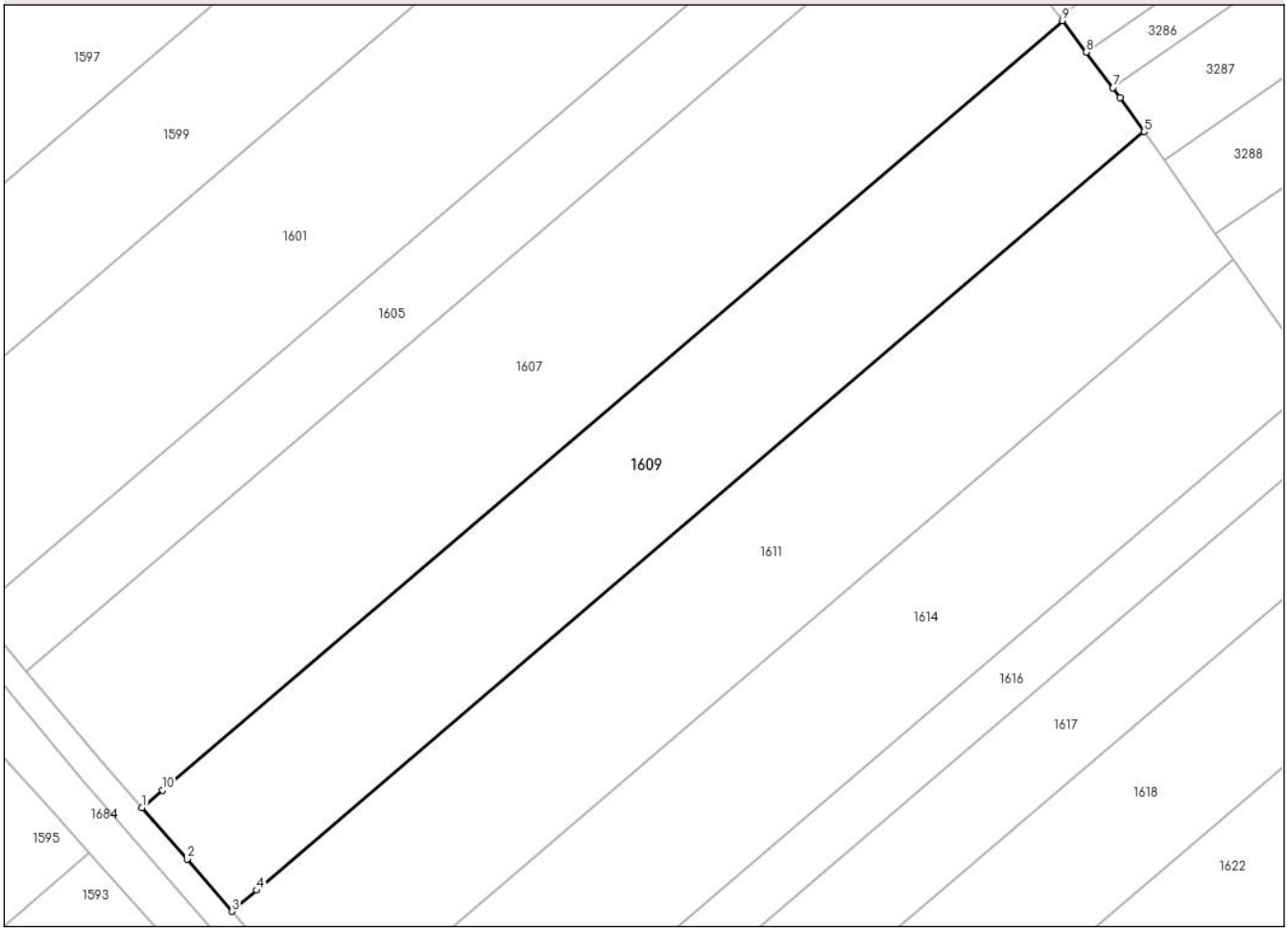

Date referitoare la teren

Crt	Categorie folosință	Intra vilan	Suprafaţa (mp)	Tarla	Parcelă	Nr. topo	Observaţii / Referinţe
1	pasune	NU	88	45	460/155	-	
2	arabil	NU	3.524	45	462/20	-	

Lungime Segmente

1) Valorile lungimilor segmentelor sunt obţinute din proiecţie în plan.

Punct început	X / Y	Punct sfârşit	X / Y	Lungime segment (** (m)
1	615.494,76 726.396,608	2	615.501,446 726.388,988	10.137
2	615.501,446 726.388,988	3	615.508,045 726.381,292	10.138
3	615.508,045 726.381,292	4	615.511,671 726.384,392	4.771
4	615.511,671 726.384,392	5	615.642,807 726.496,496	172.522

Document care conține date cu caracter personal, protejat de prevederile Regulamentului (UE) nr. 679/2016 și Legii 190/2018

Punct început	X / Y	Punct sfârşit	X / Y	Lungime segment (** (m)
5	615.642,807 726.496,496	6	615.639,288 726.501,522	6.135
6	615.639,288 726.501,522	7	615.638,202 726.502,969	1.809
7	615.638,202 726.502,969	8	615.634,243 726.508,244	6.595
8	615.634,243 726.508,244	9	615.630,767 726.512,876	5.791
9	615.630,767 726.512,876	10	615.497,779 726.399,189	174.959
10	615.497,779 726.399,189	1	615.494,76 726.396,608	3.972

** Lungimile segmentelor sunt determinate în planul de proiecţie Stereo 70 şi sunt rotunjite la 1 milimetru.
*** Distanţa dintre puncte este formată din segmente cumulate ce sunt mai mici decât valoarea 1 milimetru.

Document care conține date cu caracter personal, protejat de prevederile Regulamentului (UE) nr. 679/2016 și Legii 190/2018

DATE DESPRE IMOBILUL NR. 1611

Oficiul de Cadastru şi Publicitate Imobiliară BOTOSANI
Biroul de Cadastru şi Publicitate Imobiliară Dorohoi

A. Partea I. Descrierea imobilului

TEREN Extravilan

Adresa: Jud. Botosani

Nr. Crt	Nr cadastral Nr. topografic	Suprafaţa* (mp)	Observaţii / Referinţe
A1		4.039	Sector cadastral:60 Teren neimprejmuit; Conform titlului de proprietate, imobilul este situat in pc 452/8, 468/9. Diferenta de suprafata se afla la ID 1596

B. Partea II. Proprietari şi acte

Inscrieri privitoare la dreptul de proprietate şi alte drepturi reale		Referinţe
/		
Act Administrativ nr. 151295, din 19/04/2004 emis de Comisia Judeteana Botosani;		
B1	Intabulare, drept de PROPRIETATE, dobandit prin Reconstituire, cota actuala 1/1	A1
	1) **NICHIFOR MARIA**, Lipsă CNP. 2) **POHACI CATINCA**, Lipsă CNP. 3) **POHACI CONSTANTIN**, Lipsă CNP, bun comun.	

C. Partea III. SARCINI .

Inscrieri privind dezmembramintele dreptului de proprietate, drepturi reale de garanţie şi sarcini	Referinţe
NU SUNT	

Document care conține date cu caracter personal, protejat de prevederile Regulamentului (UE) nr. 679/2016 și Legii 190/2018

Anexa Nr. 1 La Partea I

Teren

Nr cadastral	Suprafaţa (mp)*	Observaţii / Referinţe
	4.039	Conform titlului de proprietate, imobilul este situat in pc 452/8, 468/9. Diferenta de suprafata se afla la ID 1596

* Suprafaţa este determinată in planul de proiecţie Stereo 70.

DETALII LINIARE IMOBIL

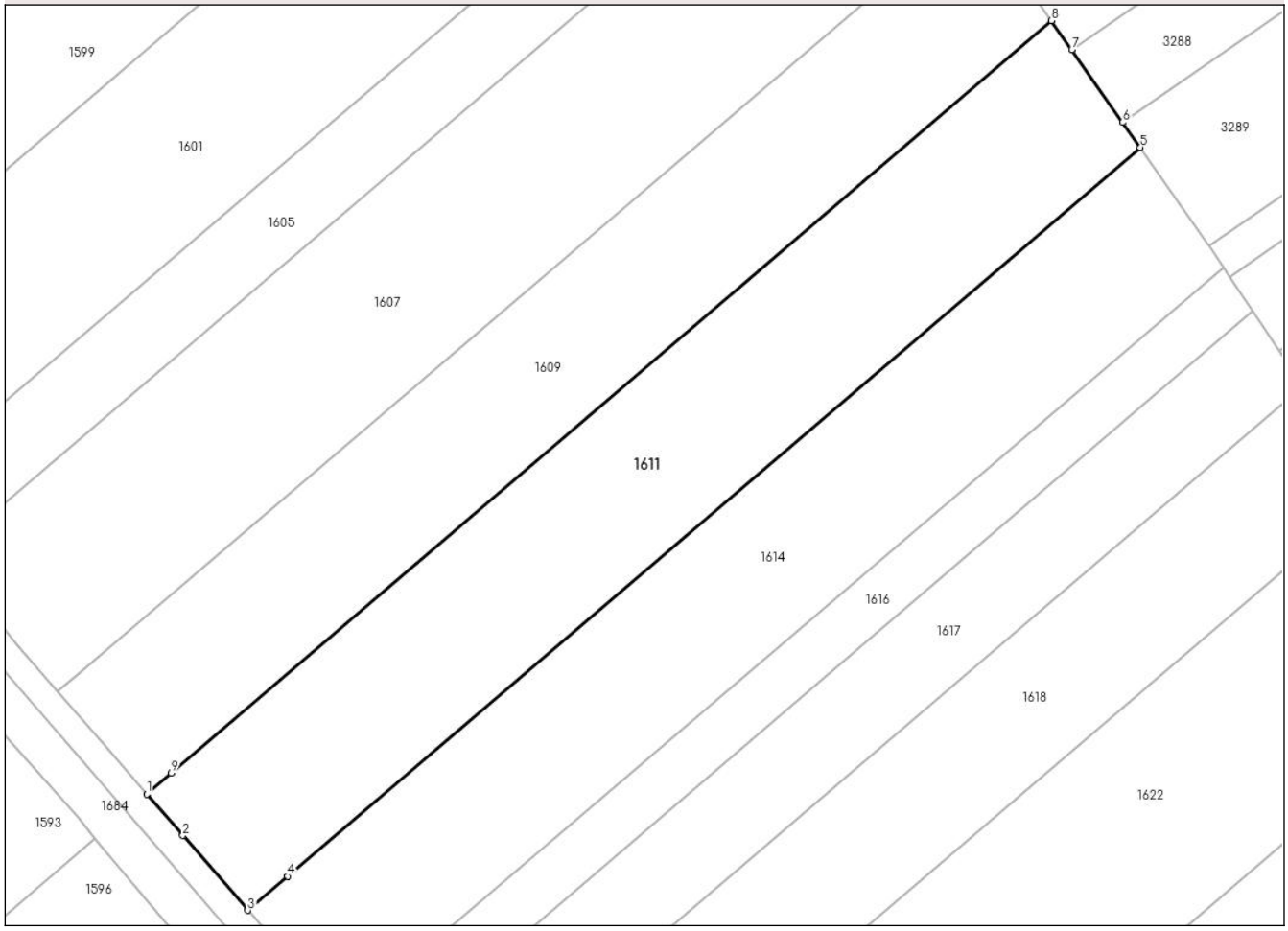

Date referitoare la teren

Crt	Categorie folosință	Intra vilan	Suprafaţa (mp)	Tarla	Parcelă	Nr. topo	Observaţii / Referinţe
1	pasune	NU	124	45	460	-	
2	arabil	NU	3.915	45	462	-	

Lungime Segmente

1) Valorile lungimilor segmentelor sunt obţinute din proiecţie în plan.

Punct început	X / Y	Punct sfârşit	X / Y	Lungime segment (** (m)
1	615.508,045 726.381,292	2	615.513,419 726.375,097	8.201
2	615.513,419 726.375,097	3	615.523,072 726.363,962	14.737
3	615.523,072 726.363,962	4	615.528,995 726.369,026	7.793
4	615.528,995 726.369,026	5	615.656,021 726.477,616	167.115

Document care conține date cu caracter personal, protejat de prevederile Regulamentului (UE) nr. 679/2016 și Legii 190/2018

Punct început	X / Y	Punct sfârşit	X / Y	Lungime segment (** (m)
5	615.656,021 726.477,616	6	615.653,41 726.481,347	4.554
6	615.653,41 726.481,347	7	615.645,824 726.492,185	13.229
7	615.645,824 726.492,185	8	615.642,807 726.496,496	5.262
8	615.642,807 726.496,496	9	615.511,671 726.384,392	172.522
9	615.511,671 726.384,392	1	615.508,045 726.381,292	4.771

** Lungimile segmentelor sunt determinate în planul de proiecţie Stereo 70 şi sunt rotunjite la 1 milimetru.
*** Distanţa dintre puncte este formată din segmente cumulate ce sunt mai mici decât valoarea 1 milimetru.

Document care conține date cu caracter personal, protejat de prevederile Regulamentului (UE) nr. 679/2016 și Legii 190/2018

DATE DESPRE IMOBILUL NR. 1614

Oficiul de Cadastru şi Publicitate Imobiliară BOTOSANI
Biroul de Cadastru şi Publicitate Imobiliară Dorohoi

A. Partea I. Descrierea imobilului

TEREN Extravilan

Adresa: Jud. Botosani

Nr. Crt	Nr cadastral Nr. topografic	Suprafaţa* (mp)	Observaţii / Referinţe
A1		3.752	Sector cadastral:60 Teren neimprejmuit; Conform titlului de proprietate, imobilul este situat in pc 4460/156. Diferenta de suprafata se afla la ID 1603

B. Partea II. Proprietari şi acte

Inscrieri privitoare la dreptul de proprietate şi alte drepturi reale		Referinţe
/		
Act Administrativ nr. 164310, din 08/10/2010 emis de Comisia Judeteana Botosani;		
B1	Intabulare, drept de PROPRIETATE, dobandit prin Reconstituire, cota actuala 1/1	A1
	1) **APETROAIE VIORICA**, Lipsă CNP. 2) **POHACE CLEOPATRA**, Lipsă CNP, bun comun.	

C. Partea III. SARCINI .

Inscrieri privind dezmembramintele dreptului de proprietate, drepturi reale de garanţie şi sarcini	Referinţe
NU SUNT	

Document care conține date cu caracter personal, protejat de prevederile Regulamentului (UE) nr. 679/2016 și Legii 190/2018

Anexa Nr. 1 La Partea I

Teren

Nr cadastral	Suprafaţa (mp)*	Observaţii / Referinţe
	3.752	Conform titlului de proprietate, imobilul este situat in pc 4460/156. Diferenta de suprafata se afla la ID 1603

* Suprafaţa este determinată in planul de proiecţie Stereo 70.

DETALII LINIARE IMOBIL

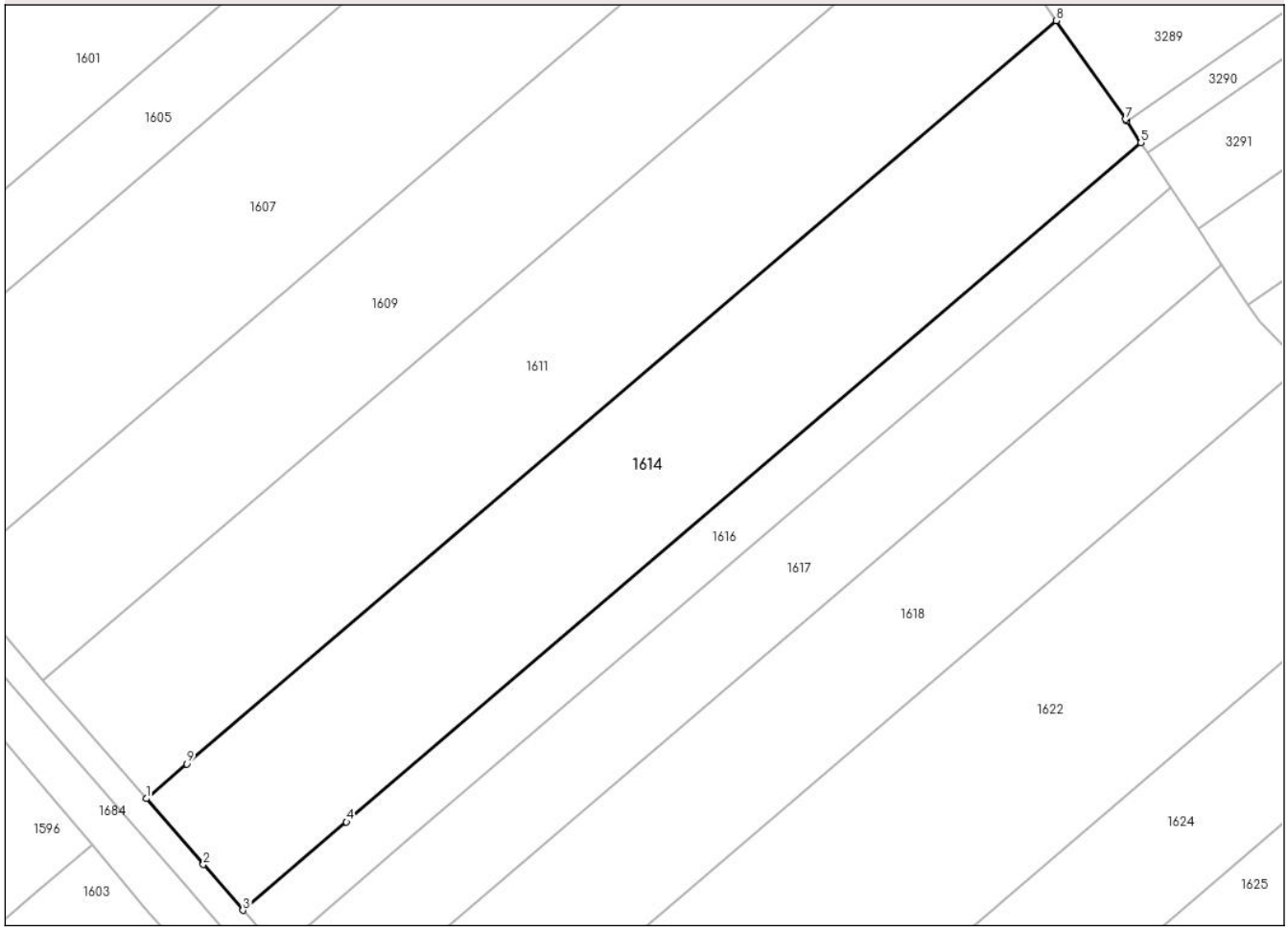

Date referitoare la teren

Crt	Categorie folosință	Intra vilan	Suprafaţa (mp)	Tarla	Parcelă	Nr. topo	Observaţii / Referinţe
1	pasune	NU	299	45	460/156	-	
2	arabil	NU	3.453	45	462	-	

Lungime Segmente

1) Valorile lungimilor segmentelor sunt obţinute din proiecţie în plan.

Punct început	X / Y	Punct sfârşit	X / Y	Lungime segment (** (m)
1	615.523,072 726.363,962	2	615.531,425 726.354,327	12.752
2	615.531,425 726.354,327	3	615.537,216 726.347,65	8.838
3	615.537,216 726.347,65	4	615.552,32 726.360,562	19.871
4	615.552,32 726.360,562	5	615.668,378 726.459,776	152.686

Document care conține date cu caracter personal, protejat de prevederile Regulamentului (UE) nr. 679/2016 și Legii 190/2018

Punct început	X / Y	Punct sfârşit	X / Y	Lungime segment (** (m)
5	615.668,378 726.459,776	6	615.666,29 726.462,933	3.785
6	615.666,29 726.462,933	7	615.666,123 726.463,185	0.302
7	615.666,123 726.463,185	8	615.656,021 726.477,616	17.615
8	615.656,021 726.477,616	9	615.528,995 726.369,026	167.115
9	615.528,995 726.369,026	1	615.523,072 726.363,962	7.793

** Lungimile segmentelor sunt determinate în planul de proiecţie Stereo 70 şi sunt rotunjite la 1 milimetru.
*** Distanţa dintre puncte este formată din segmente cumulate ce sunt mai mici decât valoarea 1 milimetru.

Document care conține date cu caracter personal, protejat de prevederile Regulamentului (UE) nr. 679/2016 și Legii 190/2018

DATE DESPRE IMOBILUL NR. 1616

Oficiul de Cadastru şi Publicitate Imobiliară BOTOSANI
Biroul de Cadastru şi Publicitate Imobiliară Dorohoi

A. Partea I. Descrierea imobilului

TEREN Extravilan

Adresa: Jud. Botosani

Nr. Crt	Nr cadastral Nr. topografic	Suprafaţa* (mp)	Observaţii / Referinţe
A1		1.349	Sector cadastral:60 Teren neimprejmuit; Conform titlului de proprietate, imobilul este situat in pc 467/1, 462, 460. Diferenta de suprafata se afla la ID 1600

B. Partea II. Proprietari şi acte

Inscrieri privitoare la dreptul de proprietate şi alte drepturi reale		Referinţe
/		
Act Administrativ nr. 120420, din 15/10/2002 emis de Comisia Judeteana Botosani;		
B1	Intabulare, drept de PROPRIETATE, dobandit prin Reconstituire, cota actuala 1/1	A1
	1) **GRIGORE GHEORGHE**, Lipsă CNP, bun propriu.	

C. Partea III. SARCINI .

Inscrieri privind dezmembramintele dreptului de proprietate, drepturi reale de garanţie şi sarcini	Referinţe
NU SUNT	

Anexa Nr. 1 La Partea I

Teren

Nr cadastral	Suprafaţa (mp)*	Observaţii / Referinţe
	1.349	Conform titlului de proprietate, imobilul este situat in pc 467/1, 462, 460. Diferenta de suprafata se afla la ID 1600

* Suprafaţa este determinată in planul de proiecţie Stereo 70.

DETALII LINIARE IMOBIL

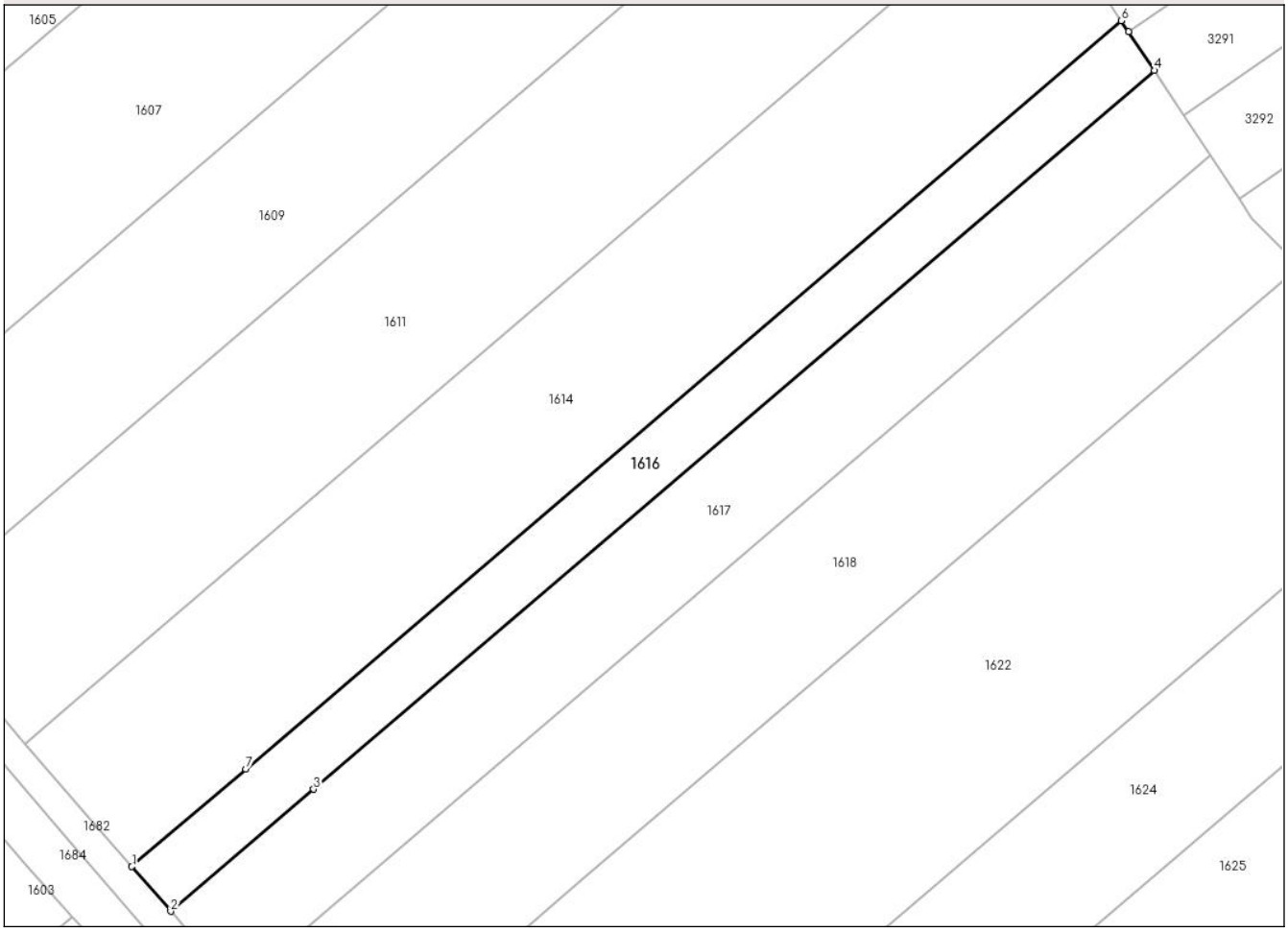

Date referitoare la teren

Crt	Categorie folosință	Intra vilan	Suprafaţa (mp)	Tarla	Parcelă	Nr. topo	Observaţii / Referinţe
1	pasune	NU	174	45	460	-	
2	arabil	NU	1.175	45	462	-	

Lungime Segmente
1) Valorile lungimilor segmentelor sunt obţinute din proiecţie în plan.

Punct început	X / Y	Punct sfârşit	X / Y	Lungime segment (** (m)
1	615.537,216 726.347,65	2	615.542,355 726.341,724	7.844
2	615.542,355 726.341,724	3	615.561,287 726.357,908	24.907
3	615.561,287 726.357,908	4	615.672,738 726.453,184	146.625
4	615.672,738 726.453,184	5	615.669,344 726.458,316	6.153

Document care conține date cu caracter personal, protejat de prevederile Regulamentului (UE) nr. 679/2016 și Legii 190/2018

Punct început	X / Y	Punct sfârşit	X / Y	Lungime segment (** (m)
5	615.669,344 726.458,316	6	615.668,378 726.459,776	1.751
6	615.668,378 726.459,776	7	615.552,32 726.360,562	152.686
7	615.552,32 726.360,562	1	615.537,216 726.347,65	19.871

** Lungimile segmentelor sunt determinate în planul de proiecţie Stereo 70 şi sunt rotunjite la 1 milimetru.
*** Distanţa dintre puncte este formată din segmente cumulate ce sunt mai mici decât valoarea 1 milimetru.

Document care conține date cu caracter personal, protejat de prevederile Regulamentului (UE) nr. 679/2016 și Legii 190/2018

DATE DESPRE IMOBILUL NR. 1617

Oficiul de Cadastru şi Publicitate Imobiliară BOTOSANI
Biroul de Cadastru şi Publicitate Imobiliară Dorohoi

A. Partea I. Descrierea imobilului

TEREN Extravilan

Adresa: Jud. Botosani

Nr. Crt	Nr cadastral Nr. topografic	Suprafaţa* (mp)	Observaţii / Referinţe
A1		2.281	Sector cadastral:60 Teren neimprejmuit; Conform titlului de proprietate, imobilul este situat in pc 452/6. Diferenta de suprafata se afla la ID 1602

B. Partea II. Proprietari şi acte

Inscrieri privitoare la dreptul de proprietate şi alte drepturi reale		Referinţe
/		
Act Administrativ nr. 151295, din 19/04/2004 emis de Comisia Judeteana Botosani;		
B1	Intabulare, drept de PROPRIETATE, dobandit prin Reconstituire, cota actuala 1/1	A1
	1) **NICHIFOR MARIA**, Lipsă CNP. 2) **POHACI CATINCA**, Lipsă CNP. 3) **POHACI CONSTANTIN**, Lipsă CNP, bun comun.	

C. Partea III. SARCINI .

Inscrieri privind dezmembramintele dreptului de proprietate, drepturi reale de garanţie şi sarcini	Referinţe
NU SUNT	

Document care conține date cu caracter personal, protejat de prevederile Regulamentului (UE) nr. 679/2016 și Legii 190/2018

Anexa Nr. 1 La Partea I

Teren

Nr cadastral	Suprafaţa (mp)*	Observaţii / Referinţe
	2.281	Conform titlului de proprietate, imobilul este situat in pc 452/6. Diferenta de suprafata se afla la ID 1602

* Suprafaţa este determinată in planul de proiecţie Stereo 70.

DETALII LINIARE IMOBIL

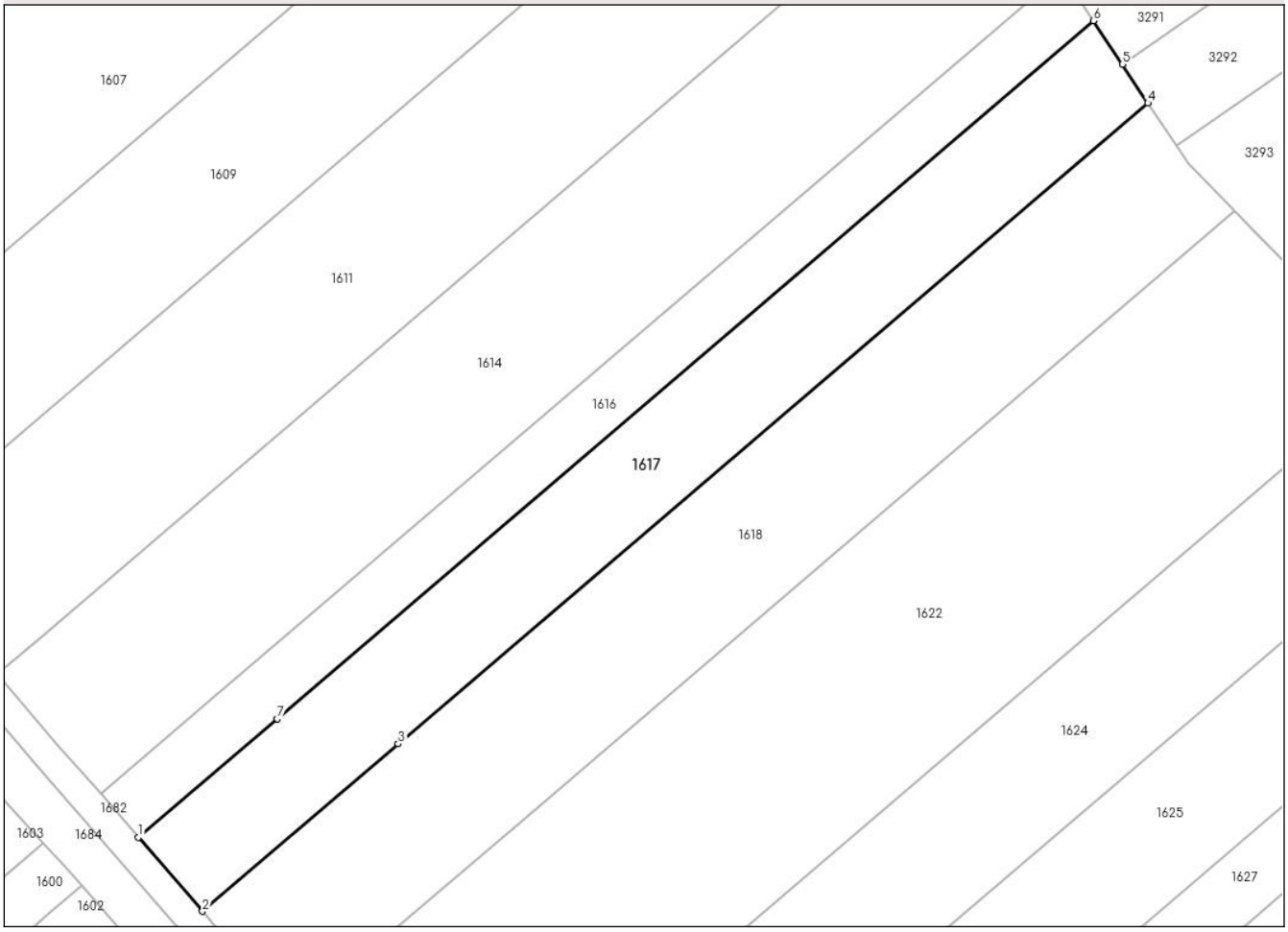

Date referitoare la teren

Crt	Categorie folosință	Intra vilan	Suprafaţa (mp)	Tarla	Parcelă	Nr. topo	Observaţii / Referinţe
1	pasune	NU	401	45	460	-	
2	arabil	NU	1.880	45	462	-	

Lungime Segmente

1) Valorile lungimilor segmentelor sunt obţinute din proiecţie în plan.

Punct început	X / Y	Punct sfârşit	X / Y	Lungime segment (** (m)
1	615.542,355 726.341,724	2	615.551,111 726.331,629	13.363
2	615.551,111 726.331,629	3	615.577,834 726.354,473	35.156
3	615.577,834 726.354,473	4	615.680,167 726.441,954	134.629
4	615.680,167 726.441,954	5	615.676,676 726.447,231	6.327

Document care conține date cu caracter personal, protejat de prevederile Regulamentului (UE) nr. 679/2016 și Legii 190/2018

Punct început	X / Y	Punct sfârşit	X / Y	Lungime segment (** (m)
5	615.676,676 726.447,231	6	615.672,738 726.453,184	7.138
6	615.672,738 726.453,184	7	615.561,287 726.357,908	146.625
7	615.561,287 726.357,908	1	615.542,355 726.341,724	24.907

** Lungimile segmentelor sunt determinate în planul de proiecţie Stereo 70 şi sunt rotunjite la 1 milimetru.
*** Distanţa dintre puncte este formată din segmente cumulate ce sunt mai mici decât valoarea 1 milimetru.

Document care conține date cu caracter personal, protejat de prevederile Regulamentului (UE) nr. 679/2016 și Legii 190/2018

DATE DESPRE IMOBILUL NR. 1618

Oficiul de Cadastru şi Publicitate Imobiliară BOTOSANI
Biroul de Cadastru şi Publicitate Imobiliară Dorohoi

A. Partea I. Descrierea imobilului

TEREN Extravilan

Adresa: Jud. Botosani

Nr. Crt	Nr cadastral Nr. topografic	Suprafaţa* (mp)	Observaţii / Referinţe
A1		3.191	Sector cadastral:60 Teren neimprejmuit; Conform titlului de proprietate, imobilul este situat in pc 452, 457. Diferenta de suprafata se afla la ID 1604

B. Partea II. Proprietari şi acte

Inscrieri privitoare la dreptul de proprietate şi alte drepturi reale		Referinţe
/		
Act Administrativ nr. 154722, din 26/06/2004 emis de Comisia Judeteana Botosani;		
B1	Intabulare, drept de PROPRIETATE, dobandit prin Reconstituire, cota actuala 1/1	A1
	1) **GROZA VASILE**, Lipsă CNP, bun propriu.	

C. Partea III. SARCINI .

Inscrieri privind dezmembramintele dreptului de proprietate, drepturi reale de garanţie şi sarcini	Referinţe
NU SUNT	

Document care conține date cu caracter personal, protejat de prevederile Regulamentului (UE) nr. 679/2016 și Legii 190/2018

Anexa Nr. 1 La Partea I

Teren

Nr cadastral	Suprafaţa (mp)*	Observaţii / Referinţe
	3.191	Conform titlului de proprietate, imobilul este situat in pc 452, 457. Diferenta de suprafata se afla la ID 1604

* Suprafaţa este determinată in planul de proiecţie Stereo 70.

DETALII LINIARE IMOBIL

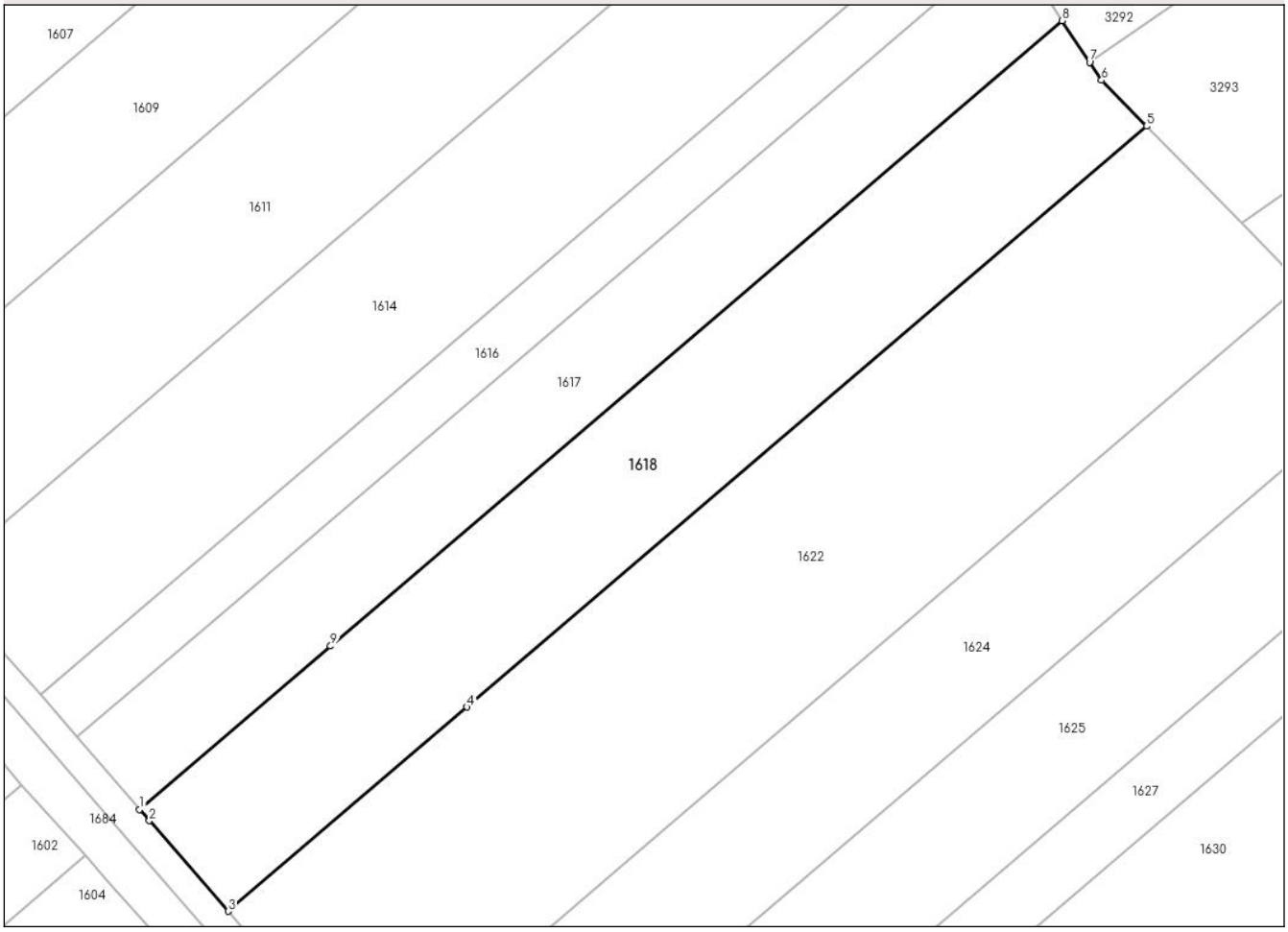

Date referitoare la teren

Crt	Categorie folosință	Intra vilan	Suprafaţa (mp)	Tarla	Parcelă	Nr. topo	Observaţii / Referinţe
1	pasune	NU	757	45	460	-	
2	arabil	NU	2.434	45	462	-	

Lungime Segmente

1) Valorile lungimilor segmentelor sunt obţinute din proiecţie în plan.

Punct început	X / Y	Punct sfârşit	X / Y	Lungime segment (** (m)
1	615.551,111 726.331,629	2	615.552,476 726.330,055	2.083
2	615.552,476 726.330,055	3	615.563,509 726.317,378	16.806
3	615.563,509 726.317,378	4	615.596,934 726.345,952	43.974
4	615.596,934 726.345,952	5	615.691,977 726.427,201	125.038

Document care conține date cu caracter personal, protejat de prevederile Regulamentului (UE) nr. 679/2016 și Legii 190/2018

Punct început	X / Y	Punct sfârşit	X / Y	Lungime segment (** (m)
5	615.691,977 726.427,201	6	615.685,681 726.433,617	8.989
6	615.685,681 726.433,617	7	615.684,012 726.436,141	3.026
7	615.684,012 726.436,141	8	615.680,167 726.441,954	6.97
8	615.680,167 726.441,954	9	615.577,834 726.354,473	134.629
9	615.577,834 726.354,473	1	615.551,111 726.331,629	35.156

** Lungimile segmentelor sunt determinate în planul de proiecţie Stereo 70 şi sunt rotunjite la 1 milimetru.
*** Distanţa dintre puncte este formată din segmente cumulate ce sunt mai mici decât valoarea 1 milimetru.

Document care conține date cu caracter personal, protejat de prevederile Regulamentului (UE) nr. 679/2016 și Legii 190/2018

DATE DESPRE IMOBILUL NR. 1621

Oficiul de Cadastru şi Publicitate Imobiliară BOTOSANI
Biroul de Cadastru şi Publicitate Imobiliară Dorohoi

A. Partea I. Descrierea imobilului

TEREN Extravilan

Adresa: Jud. Botosani

Nr. Crt	Nr cadastral Nr. topografic	Suprafaţa* (mp)	Observaţii / Referinţe
A1		5.000	Sector cadastral:60 Teren neimprejmuit; Conform titlului de proprietate, imobilul este situat in pc 260/103, 259/111, 258/198.

B. Partea II. Proprietari şi acte

Inscrieri privitoare la dreptul de proprietate şi alte drepturi reale		Referinţe
/		
Act Administrativ nr. 136065, din 30/06/2003 emis de Comisia Judeteana Botosani;		
B1	Intabulare, drept de PROPRIETATE, dobandit prin Constituire, cota actuala 1/1	A1
	1) **CORJOS TRANDAFIRA**, Lipsă CNP, bun propriu.	

C. Partea III. SARCINI .

Inscrieri privind dezmembramintele dreptului de proprietate, drepturi reale de garanţie şi sarcini	Referinţe
NU SUNT	

Document care conține date cu caracter personal, protejat de prevederile Regulamentului (UE) nr. 679/2016 și Legii 190/2018

Anexa Nr. 1 La Partea I

Teren

Nr cadastral	Suprafaţa (mp)*	Observaţii / Referinţe
	5.000	Conform titlului de proprietate, imobilul este situat in pc 260/103, 259/111, 258/198.

* Suprafaţa este determinată in planul de proiecţie Stereo 70.

DETALII LINIARE IMOBIL

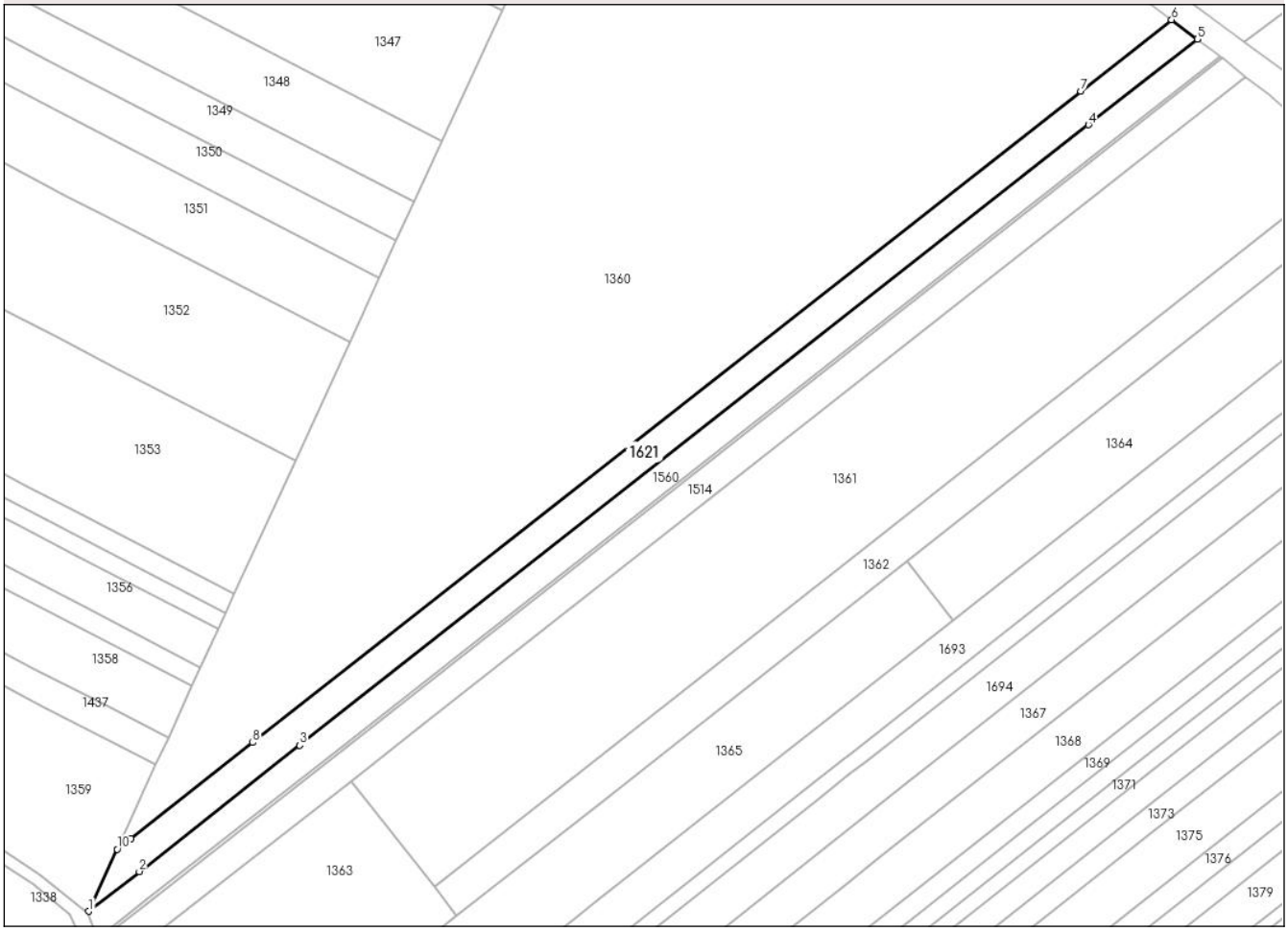

Date referitoare la teren

Crt	Categorie folosință	Intra vilan	Suprafaţa (mp)	Tarla	Parcelă	Nr. topo	Observaţii / Referinţe
1	pasune	NU	3.744	45	452	-	
2	neproductiv	NU	148	45	451	-	
3	pasune	NU	649	45	451	-	
4	pasune	NU	459	45	456	-	

Lungime Segmente

1) Valorile lungimilor segmentelor sunt obţinute din proiecţie în plan.

Punct început	X / Y	Punct sfârşit	X / Y	Lungime segment (** (m)
1	614.943,584 727.189,796	2	614.960,821 727.203,341	21.922
2	614.960,821 727.203,341	3	615.015,618 727.246,4	69.691

Document care conține date cu caracter personal, protejat de prevederile Regulamentului (UE) nr. 679/2016 și Legii 190/2018

Punct început	X / Y	Punct sfârşit	X / Y	Lungime segment (** (m)
3	615.015,618 727.246,4	4	615.285,044 727.458,115	342.657
4	615.285,044 727.458,115	5	615.322,272 727.487,369	47.347
5	615.322,272 727.487,369	6	615.313,448 727.493,97	11.02
6	615.313,448 727.493,97	7	615.282,424 727.469,591	39.457
7	615.282,424 727.469,591	8	614.999,586 727.247,337	359.714
8	614.999,586 727.247,337	9	614.957,996 727.214,655	52.895
9	614.957,996 727.214,655	10	614.953,298 727.210,963	5.975
10	614.953,298 727.210,963	1	614.943,584 727.189,796	23.29

** Lungimile segmentelor sunt determinate în planul de proiecţie Stereo 70 şi sunt rotunjite la 1 milimetru.
*** Distanţa dintre puncte este formată din segmente cumulate ce sunt mai mici decât valoarea 1 milimetru.

Document care conține date cu caracter personal, protejat de prevederile Regulamentului (UE) nr. 679/2016 și Legii 190/2018

DATE DESPRE IMOBILUL NR. 1622

Oficiul de Cadastru şi Publicitate Imobiliară BOTOSANI
Biroul de Cadastru şi Publicitate Imobiliară Dorohoi

A. Partea I. Descrierea imobilului

TEREN Extravilan

Adresa: Jud. Botosani

Nr. Crt	Nr cadastral Nr. topografic	Suprafaţa* (mp)	Observaţii / Referinţe
A1		5.254	Sector cadastral:60 Teren neimprejmuit; Conform titlului de proprietate, imobilul este situat in pc 460/63, 462/70. Diferenta de suprafata se afla la ID 1608

B. Partea II. Proprietari şi acte

Inscrieri privitoare la dreptul de proprietate şi alte drepturi reale		Referinţe
/		
Act Administrativ nr. 114255, din 17/03/2004 emis de Comisia Judeteana Botosani;		
B1	Intabulare, drept de PROPRIETATE, dobandit prin Reconstituire, cota actuala 1/1	A1
	1) **ACIUBOTARITEI AGLAIA**, Lipsă CNP, bun propriu.	

C. Partea III. SARCINI .

Inscrieri privind dezmembramintele dreptului de proprietate, drepturi reale de garanţie şi sarcini	Referinţe
NU SUNT	

Anexa Nr. 1 La Partea I

Teren

Nr cadastral	Suprafaţa (mp)*	Observaţii / Referinţe
	5.254	Conform titlului de proprietate, imobilul este situat in pc 460/63, 462/70. Diferenta de suprafata se afla la ID 1608

* Suprafaţa este determinată in planul de proiecţie Stereo 70.

DETALII LINIARE IMOBIL

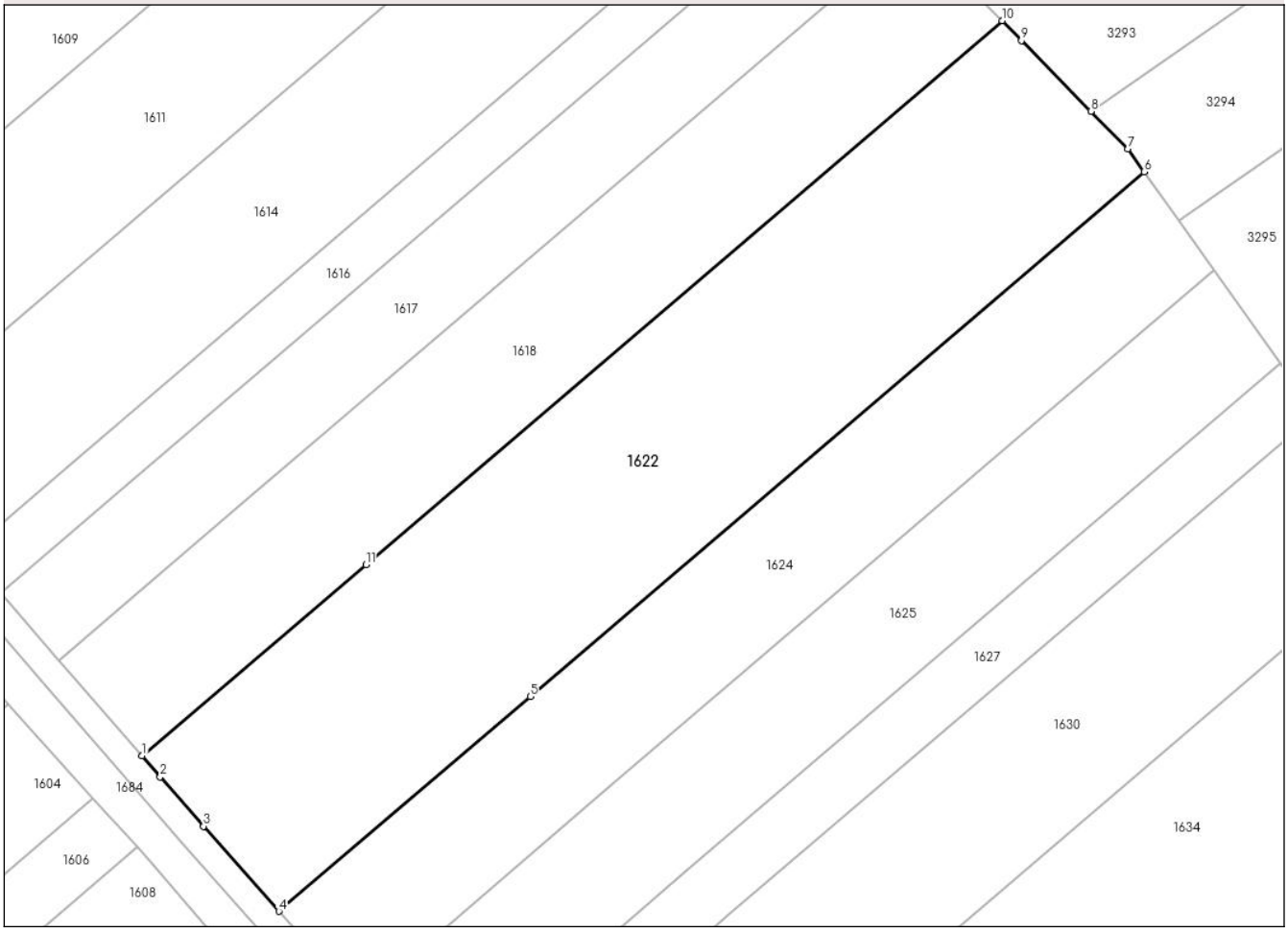

Date referitoare la teren

Crt	Categorie folosință	Intra vilan	Suprafaţa (mp)	Tarla	Parcelă	Nr. topo	Observaţii / Referinţe
1	pasune	NU	1.481	45	460/63	-	
2	arabil	NU	3.773	45	462/70	-	

Lungime Segmente

1) Valorile lungimilor segmentelor sunt obţinute din proiecţie în plan.

Punct început	X / Y	Punct sfârşit	X / Y	Lungime segment (** (m)
1	615.563,509 726.317,378	2	615.566,223 726.314,26	4.134
2	615.566,223 726.314,26	3	615.572,67 726.306,851	9.821
3	615.572,67 726.306,851	4	615.583,947 726.294,154	16.982
4	615.583,947 726.294,154	5	615.621,486 726.326,244	49.386

Document care conține date cu caracter personal, protejat de prevederile Regulamentului (UE) nr. 679/2016 și Legii 190/2018

Punct început	X / Y	Punct sfârşit	X / Y	Lungime segment (** (m)
5	615.621,486 726.326,244	6	615.713,19 726.404,639	120.646
6	615.713,19 726.404,639	7	615.710,763 726.408,06	4.194
7	615.710,763 726.408,06	8	615.705,256 726.413,671	7.862
8	615.705,256 726.413,671	9	615.694,879 726.424,244	14.815
9	615.694,879 726.424,244	10	615.691,977 726.427,201	4.143
10	615.691,977 726.427,201	11	615.596,934 726.345,952	125.038
11	615.596,934 726.345,952	1	615.563,509 726.317,378	43.974

** Lungimile segmentelor sunt determinate în planul de proiecţie Stereo 70 şi sunt rotunjite la 1 milimetru.
*** Distanţa dintre puncte este formată din segmente cumulate ce sunt mai mici decât valoarea 1 milimetru.

Document care conține date cu caracter personal, protejat de prevederile Regulamentului (UE) nr. 679/2016 și Legii 190/2018

DATE DESPRE IMOBILUL NR. 1624

Oficiul de Cadastru şi Publicitate Imobiliară BOTOSANI
Biroul de Cadastru şi Publicitate Imobiliară Dorohoi

A. Partea I. Descrierea imobilului

TEREN Extravilan

Adresa: Jud. Botosani

Nr. Crt	Nr cadastral Nr. topografic	Suprafaţa* (mp)	Observaţii / Referinţe
A1		3.034	Sector cadastral:60 Teren neimprejmuit; Conform titlului de proprietate, imobilul este situat in pc 468/12. Diferenta de suprafata se afla la ID 1610

B. Partea II. Proprietari şi acte

Inscrieri privitoare la dreptul de proprietate şi alte drepturi reale		Referinţe
/		
Act Administrativ nr. 127376, din 28/12/2002 emis de Comisia Judeteana Botosani;		
B1	Intabulare, drept de PROPRIETATE, dobandit prin Reconstituire, cota actuala 1/1	A1
	1) **APARASCHIVE LAZĂR**, Lipsă CNP. 2) **APARASCHIVEI GRIGORE**, Lipsă CNP, bun ccomun.	

C. Partea III. SARCINI .

Inscrieri privind dezmembramintele dreptului de proprietate, drepturi reale de garanţie şi sarcini	Referinţe
NU SUNT	

Document care conține date cu caracter personal, protejat de prevederile Regulamentului (UE) nr. 679/2016 și Legii 190/2018

Anexa Nr. 1 La Partea I

Teren

Nr cadastral	Suprafaţa (mp)*	Observaţii / Referinţe
	3.034	Conform titlului de proprietate, imobilul este situat in pc 468/12. Diferenta de suprafata se afla la ID 1610

* Suprafaţa este determinată in planul de proiecţie Stereo 70.

DETALII LINIARE IMOBIL

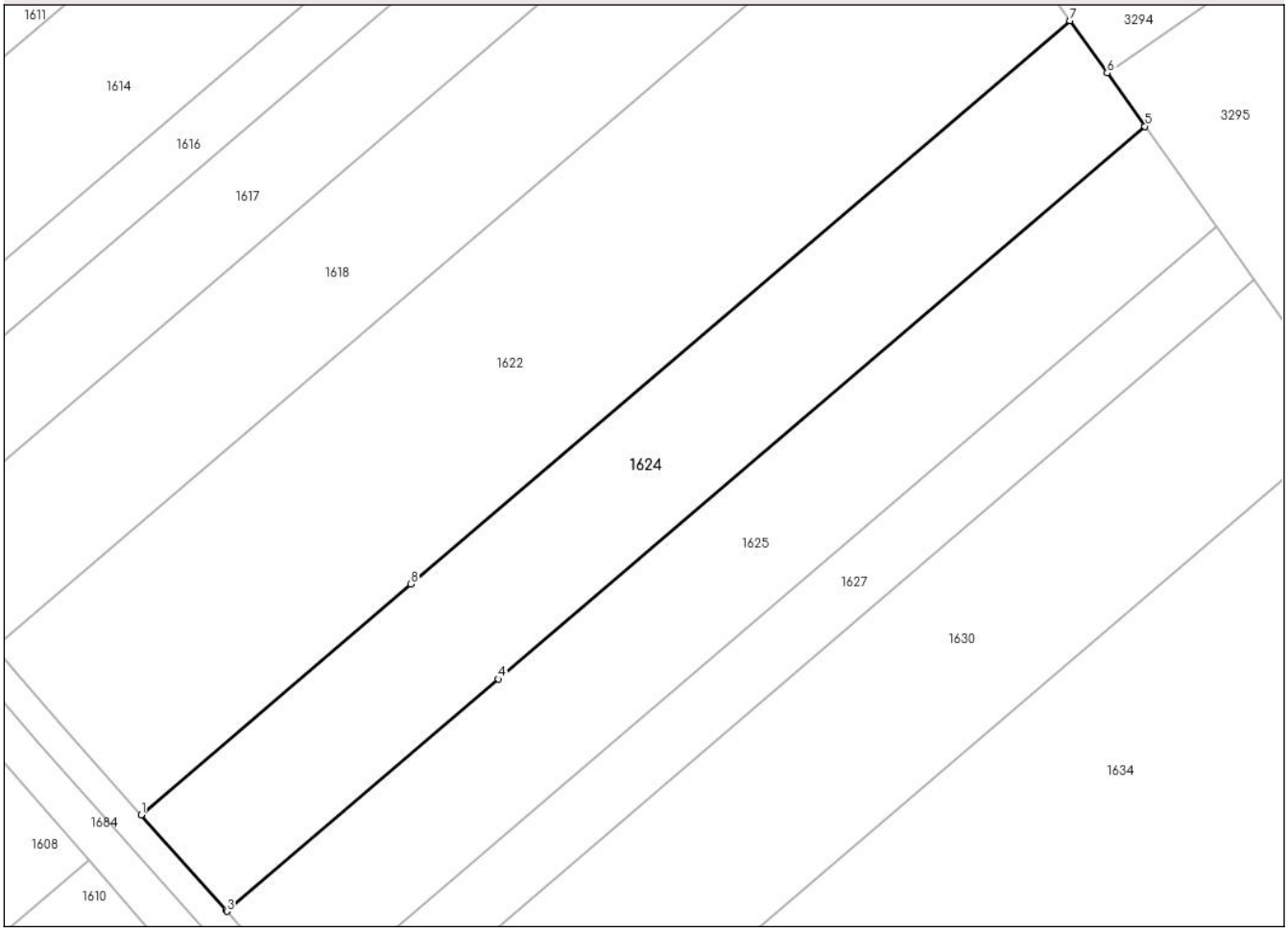

Date referitoare la teren

Crt	Categorie folosință	Intra vilan	Suprafaţa (mp)	Tarla	Parcelă	Nr. topo	Observaţii / Referinţe
1	pasune	NU	892	45	460	-	
2	arabil	NU	2.142	45	462	-	

Lungime Segmente

1) Valorile lungimilor segmentelor sunt obţinute din proiecţie în plan.

Punct început	X / Y	Punct sfârşit	X / Y	Lungime segment (** (m)
1	615.583,947 726.294,154	2	615.595,697 726.280,924	17.695
2	615.595,697 726.280,924	3	615.595,865 726.280,734	0.254
3	615.595,865 726.280,734	4	615.633,649 726.313,034	49.708
4	615.633,649 726.313,034	5	615.723,618 726.389,946	118.363

Document care conține date cu caracter personal, protejat de prevederile Regulamentului (UE) nr. 679/2016 și Legii 190/2018

Punct început	X / Y	Punct sfârşit	X / Y	Lungime segment (** (m)
5	615.723,618 726.389,946	6	615.718,351 726.397,367	9.1
6	615.718,351 726.397,367	7	615.713,19 726.404,639	8.917
7	615.713,19 726.404,639	8	615.621,486 726.326,244	120.646
8	615.621,486 726.326,244	1	615.583,947 726.294,154	49.386

** Lungimile segmentelor sunt determinate în planul de proiecţie Stereo 70 şi sunt rotunjite la 1 milimetru.
*** Distanţa dintre puncte este formată din segmente cumulate ce sunt mai mici decât valoarea 1 milimetru.

Document care conține date cu caracter personal, protejat de prevederile Regulamentului (UE) nr. 679/2016 și Legii 190/2018

DATE DESPRE IMOBILUL NR. 1625

Oficiul de Cadastru şi Publicitate Imobiliară BOTOSANI
Biroul de Cadastru şi Publicitate Imobiliară Dorohoi

A. Partea I. Descrierea imobilului

TEREN Extravilan

Adresa: Jud. Botosani

Nr. Crt	Nr cadastral Nr. topografic	Suprafaţa* (mp)	Observaţii / Referinţe
A1		2.850	Sector cadastral:60 Teren neimprejmuit; Conform titlului de proprietate, imobilul este situat in pc 462/2, 460/1, 467/7. Diferenta de suprafata se afla la ID 1612

B. Partea II. Proprietari şi acte

Inscrieri privitoare la dreptul de proprietate şi alte drepturi reale		Referinţe
/		
Act Administrativ nr. 132351, din 02/04/2003 emis de Comisia Judeteana Botosani;		
B1	Intabulare, drept de PROPRIETATE, dobandit prin Reconstituire, cota actuala 1/1	A1
	1) **IFTIMIE AUREL**, Lipsă CNP, bun propriu.	

C. Partea III. SARCINI .

Inscrieri privind dezmembramintele dreptului de proprietate, drepturi reale de garanţie şi sarcini	Referinţe
NU SUNT	

Anexa Nr. 1 La Partea I

Teren

Nr cadastral	Suprafaţa (mp)*	Observaţii / Referinţe
	2.850	Conform titlului de proprietate, imobilul este situat in pc 462/2, 460/1, 467/7. Diferenta de suprafata se afla la ID 1612

* Suprafaţa este determinată in planul de proiecţie Stereo 70.

DETALII LINIARE IMOBIL

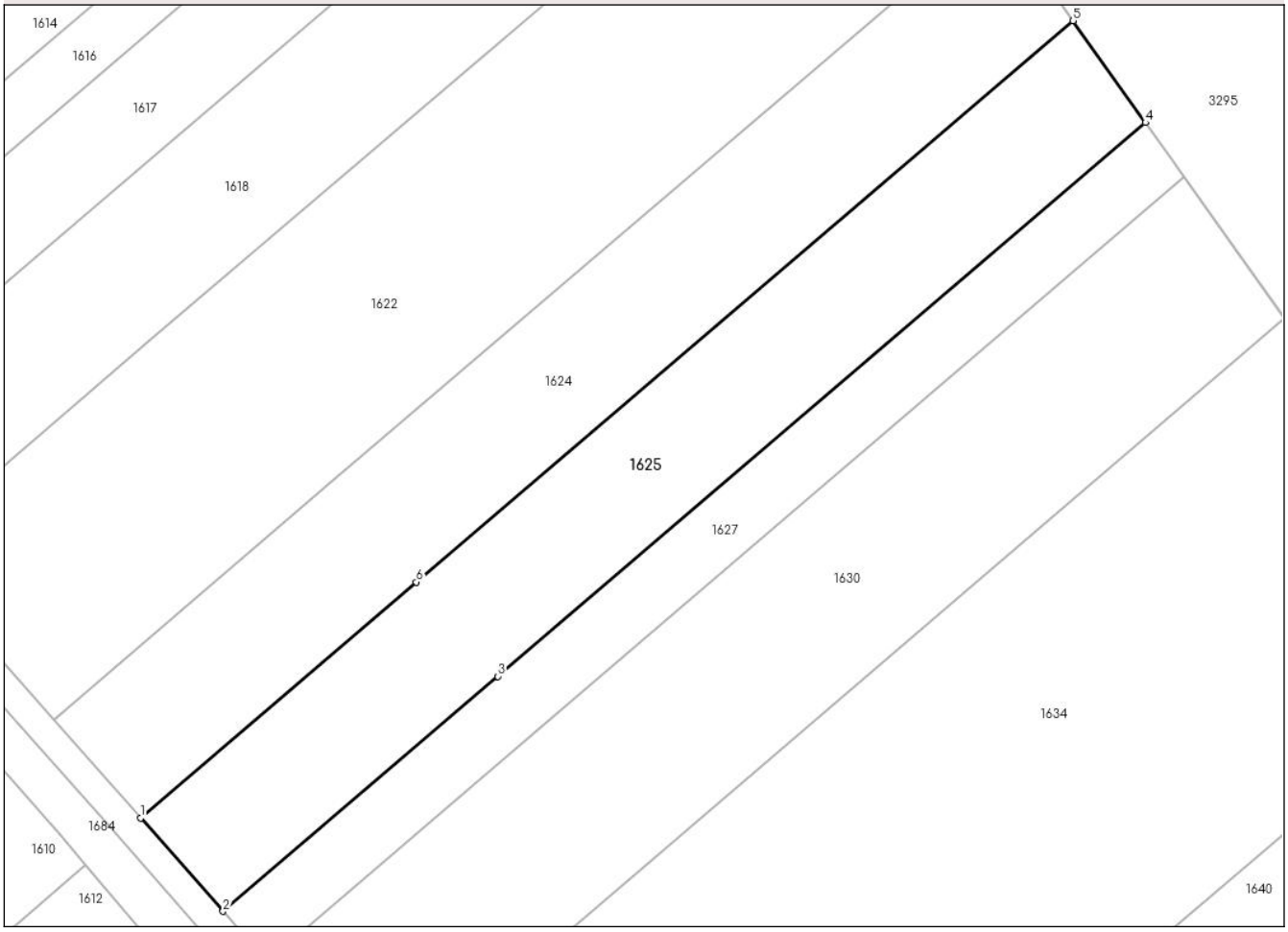

Date referitoare la teren

Crt	Categorie folosință	Intra vilan	Suprafaţa (mp)	Tarla	Parcelă	Nr. topo	Observaţii / Referinţe
1	pasune	NU	846	45	460/1	-	
2	arabil	NU	2.004	45	462/2	-	

Lungime Segmente

1) Valorile lungimilor segmentelor sunt obţinute din proiecţie în plan.

Punct început	X / Y	Punct sfârşit	X / Y	Lungime segment (** (m)
1	615.595,865 726.280,734	2	615.607,155 726.267,958	17.05
2	615.607,155 726.267,958	3	615.644,798 726.300,137	49.523
3	615.644,798 726.300,137	4	615.733,524 726.375,987	116.728
4	615.733,524 726.375,987	5	615.723,618 726.389,946	17.117

Document care conține date cu caracter personal, protejat de prevederile Regulamentului (UE) nr. 679/2016 și Legii 190/2018

Punct început	X / Y	Punct sfârşit	X / Y	Lungime segment (** (m)
5	615.723,618 726.389,946	6	615.633,649 726.313,034	118.363
6	615.633,649 726.313,034	1	615.595,865 726.280,734	49.708

** Lungimile segmentelor sunt determinate în planul de proiecţie Stereo 70 şi sunt rotunjite la 1 milimetru.
*** Distanţa dintre puncte este formată din segmente cumulate ce sunt mai mici decât valoarea 1 milimetru.

Document care conține date cu caracter personal, protejat de prevederile Regulamentului (UE) nr. 679/2016 și Legii 190/2018

DATE DESPRE IMOBILUL NR. 1627

Oficiul de Cadastru şi Publicitate Imobiliară BOTOSANI
Biroul de Cadastru şi Publicitate Imobiliară Dorohoi

A. Partea I. Descrierea imobilului

TEREN Extravilan

Adresa: Jud. Botosani

Nr. Crt	Nr cadastral Nr. topografic	Suprafaţa* (mp)	Observaţii / Referinţe
A1		1.514	Sector cadastral:60 Teren neimprejmuit; Conform titlului de proprietate, imobilul este situat in pc 468/12. Diferenta de suprafata se afla la ID 1619

B. Partea II. Proprietari şi acte

Inscrieri privitoare la dreptul de proprietate şi alte drepturi reale		Referinţe
/		
Act Administrativ nr. 114215, din 24/02/2004 emis de Comisia Judeteana Botosani;		
B1	Intabulare, drept de PROPRIETATE, dobandit prin Reconstituire, cota actuala 1/1	A1
	1) **DUMITRAS GHEORGHE**, Lipsă CNP, bun propriu.	

C. Partea III. SARCINI .

Inscrieri privind dezmembramintele dreptului de proprietate, drepturi reale de garanţie şi sarcini	Referinţe
NU SUNT	

Document care conține date cu caracter personal, protejat de prevederile Regulamentului (UE) nr. 679/2016 și Legii 190/2018

Anexa Nr. 1 La Partea I

Teren

Nr cadastral	Suprafaţa (mp)*	Observaţii / Referinţe
	1.514	Conform titlului de proprietate, imobilul este situat in pc 468/12. Diferenta de suprafata se afla la ID 1619

* Suprafaţa este determinată in planul de proiecţie Stereo 70.

DETALII LINIARE IMOBIL

Date referitoare la teren

Crt	Categorie folosință	Intra vilan	Suprafaţa (mp)	Tarla	Parcelă	Nr. topo	Observaţii / Referinţe
1	pasune	NU	452	45	460	-	
2	arabil	NU	1.062	45	462	-	

Lungime Segmente

1) Valorile lungimilor segmentelor sunt obţinute din proiecţie în plan.

Punct început	X / Y	Punct sfârşit	X / Y	Lungime segment (** (m)
1	615.607,155 726.267,958	2	615.610,988 726.263,621	5.788
2	615.610,988 726.263,621	3	615.613,206 726.261,111	3.35
3	615.613,206 726.261,111	4	615.650,772 726.293,225	49.422
4	615.650,772 726.293,225	5	615.738,834 726.368,506	115.854

Document care conține date cu caracter personal, protejat de prevederile Regulamentului (UE) nr. 679/2016 și Legii 190/2018

Punct început	X / Y	Punct sfârşit	X / Y	Lungime segment (** (m)
5	615.738,834 726.368,506	6	615.736,887 726.371,248	3.363
6	615.736,887 726.371,248	7	615.733,524 726.375,987	5.811
7	615.733,524 726.375,987	8	615.644,798 726.300,137	116.728
8	615.644,798 726.300,137	1	615.607,155 726.267,958	49.523

** Lungimile segmentelor sunt determinate în planul de proiecţie Stereo 70 şi sunt rotunjite la 1 milimetru.
*** Distanţa dintre puncte este formată din segmente cumulate ce sunt mai mici decât valoarea 1 milimetru.

Document care conține date cu caracter personal, protejat de prevederile Regulamentului (UE) nr. 679/2016 și Legii 190/2018

DATE DESPRE IMOBILUL NR. 1630

Oficiul de Cadastru şi Publicitate Imobiliară BOTOSANI
Biroul de Cadastru şi Publicitate Imobiliară Dorohoi

A. Partea I. Descrierea imobilului

TEREN Extravilan

Adresa: Jud. Botosani

Nr. Crt	Nr cadastral Nr. topografic	Suprafaţa* (mp)	Observaţii / Referinţe
A1		3.870	Sector cadastral:60 Teren neimprejmuit; Conform titlului de proprietate, imobilul este situat in pc 460/75, 462/60, 468/199, 467/107. Diferenta de suprafata se afla la ID 1615

B. Partea II. Proprietari şi acte

Inscrieri privitoare la dreptul de proprietate şi alte drepturi reale		Referinţe
/		
Act Administrativ nr. 127305, din 11/12/2002 emis de Comisia Judeteana Botosani;		
B1	Intabulare, drept de PROPRIETATE, dobandit prin Reconstituire, cota actuala 1/1	A1
	1) **SFABU VASILE**, Lipsă CNP, bun propriu.	

C. Partea III. SARCINI .

Inscrieri privind dezmembramintele dreptului de proprietate, drepturi reale de garanţie şi sarcini	Referinţe
NU SUNT	

Document care conține date cu caracter personal, protejat de prevederile Regulamentului (UE) nr. 679/2016 și Legii 190/2018

Anexa Nr. 1 La Partea I

Teren

Nr cadastral	Suprafaţa (mp)*	Observaţii / Referinţe
	3.870	Conform titlului de proprietate, imobilul este situat in pc 460/75, 462/60, 468/199, 467/107. Diferenta de suprafata se afla la ID 1615

* Suprafaţa este determinată in planul de proiecţie Stereo 70.

DETALII LINIARE IMOBIL

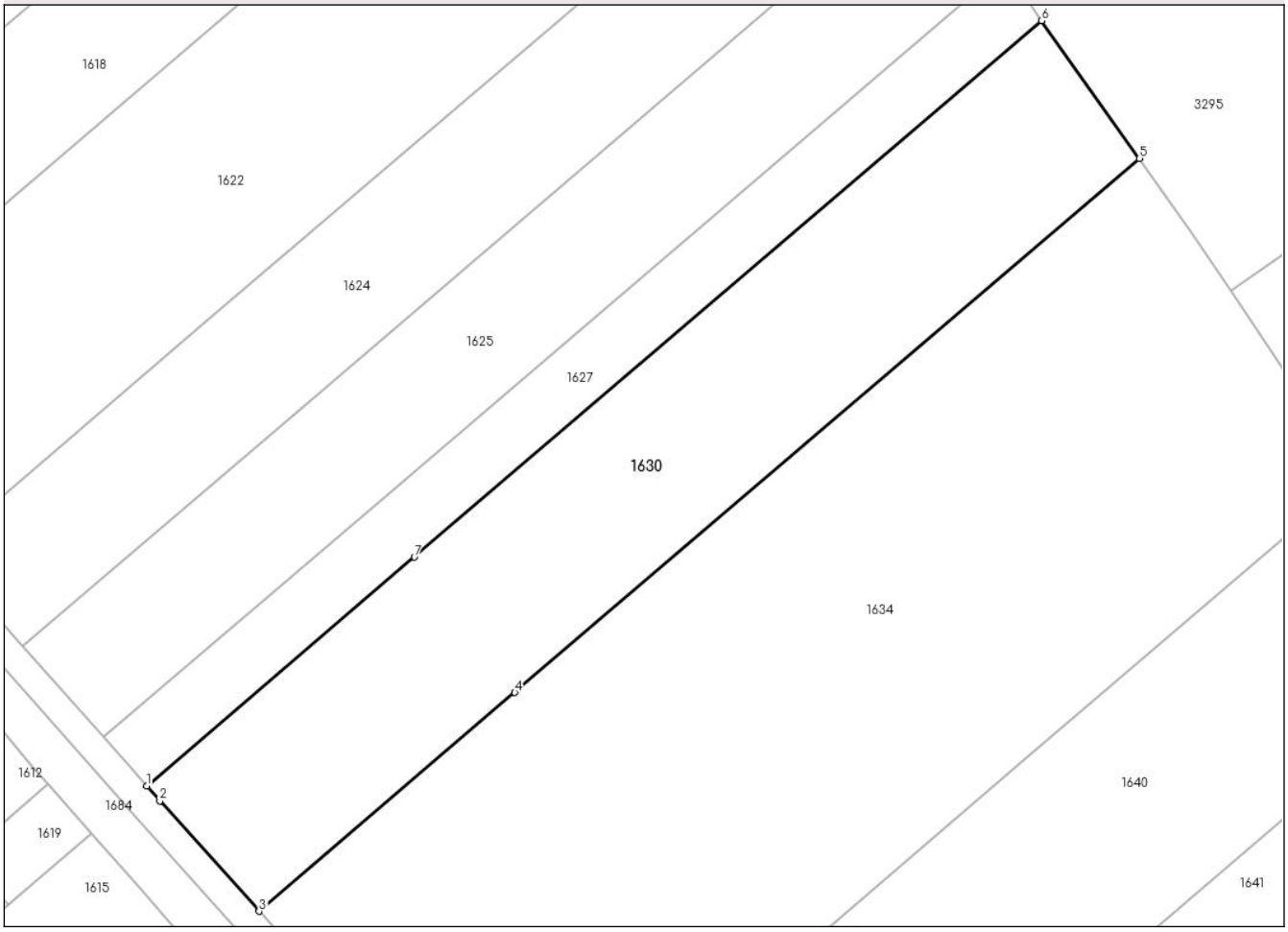

Date referitoare la teren

Crt	Categorie folosință	Intra vilan	Suprafaţa (mp)	Tarla	Parcelă	Nr. topo	Observaţii / Referinţe
1	pasune	NU	1.152	45	460/75	-	
2	arabil	NU	2.718	45	462/60	-	

Lungime Segmente
1) Valorile lungimilor segmentelor sunt obţinute din proiecţie în plan.

Punct început	X / Y	Punct sfârşit	X / Y	Lungime segment (** (m)
1	615.613,206 726.261,111	2	615.615,048 726.259,027	2.781
2	615.615,048 726.259,027	3	615.628,977 726.243,535	20.833
3	615.628,977 726.243,535	4	615.664,868 726.274,217	47.218
4	615.664,868 726.274,217	5	615.752,552 726.349,176	115.357

Document care conține date cu caracter personal, protejat de prevederile Regulamentului (UE) nr. 679/2016 și Legii 190/2018

Punct început	X / Y	Punct sfârşit	X / Y	Lungime segment (** (m)
5	615.752,552 726.349,176	6	615.738,834 726.368,506	23.703
6	615.738,834 726.368,506	7	615.650,772 726.293,225	115.854
7	615.650,772 726.293,225	1	615.613,206 726.261,111	49.422

** Lungimile segmentelor sunt determinate în planul de proiecţie Stereo 70 şi sunt rotunjite la 1 milimetru.
*** Distanţa dintre puncte este formată din segmente cumulate ce sunt mai mici decât valoarea 1 milimetru.

Document care conține date cu caracter personal, protejat de prevederile Regulamentului (UE) nr. 679/2016 și Legii 190/2018

DATE DESPRE IMOBILUL NR. 1634

Oficiul de Cadastru şi Publicitate Imobiliară BOTOSANI
Biroul de Cadastru şi Publicitate Imobiliară Dorohoi

A. Partea I. Descrierea imobilului

TEREN Extravilan

Adresa: Jud. Botosani

Nr. Crt	Nr cadastral Nr. topografic	Suprafaţa* (mp)	Observaţii / Referinţe
A1		8.558	Sector cadastral:60 Teren neimprejmuit; Conform titlului de proprietate, imobilul este situat in pc 460/23, 462/8. Diferenta de suprafata se afla la ID1620

B. Partea II. Proprietari şi acte

Inscrieri privitoare la dreptul de proprietate şi alte drepturi reale		Referinţe
/		
Act Administrativ nr. 114253, din 17/03/2004 emis de Comisia Judeteana Botosani;		
B1	Intabulare, drept de PROPRIETATE, dobandit prin Reconstituire, cota actuala 1/1	A1
	1) **ANDRIES ANETA**, Lipsă CNP. 2) **DUMITRAS MARIA**, Lipsă CNP. 3) **DUMITRAS VASILE**, Lipsă CNP. 4) **PANAINTE CATINCA**, Lipsă CNP. 5) **ROTARU ADELA**, Lipsă CNP, bun comun.	

C. Partea III. SARCINI .

Inscrieri privind dezmembramintele dreptului de proprietate, drepturi reale de garanţie şi sarcini	Referinţe
NU SUNT	

Document care conține date cu caracter personal, protejat de prevederile Regulamentului (UE) nr. 679/2016 și Legii 190/2018

Anexa Nr. 1 La Partea I

Teren

Nr cadastral	Suprafaţa (mp)*	Observaţii / Referinţe
	8.558	Conform titlului de proprietate, imobilul este situat in pc 460/23, 462/8. Diferenta de suprafata se afla la ID1620

* Suprafaţa este determinată in planul de proiecţie Stereo 70.

DETALII LINIARE IMOBIL

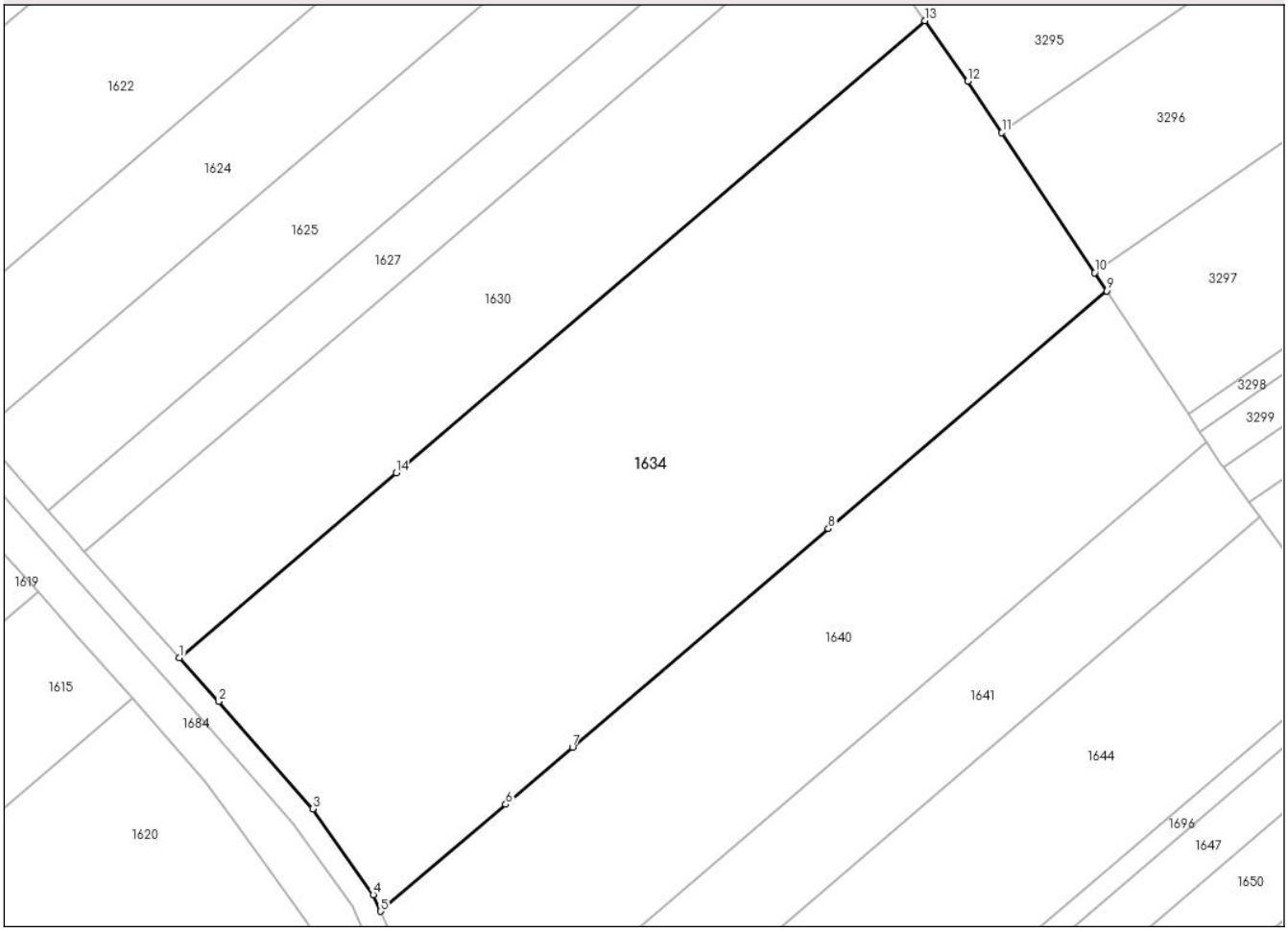

Date referitoare la teren

Crt	Categorie folosință	Intra vilan	Suprafaţa (mp)	Tarla	Parcelă	Nr. topo	Observaţii / Referinţe
1	pasune	NU	2.111	45	460/23	-	
2	arabil	NU	4.644	45	462/8	-	
3	neproductiv	NU	1.803	45	461	-	

Lungime Segmente

1) Valorile lungimilor segmentelor sunt obţinute din proiecţie în plan.

Punct început	X / Y	Punct sfârşit	X / Y	Lungime segment (** (m)
1	615.628,977 726.243,535	2	615.635,469 726.236,316	9.709
2	615.635,469 726.236,316	3	615.651,028 726.218,476	23.672
3	615.651,028 726.218,476	4	615.661,081 726.204,271	17.402

Document care conține date cu caracter personal, protejat de prevederile Regulamentului (UE) nr. 679/2016 și Legii 190/2018

Punct început	X / Y	Punct sfârşit	X / Y	Lungime segment (** (m)
4	615.661,081 726.204,271	5	615.662,311 726.201,505	3.027
5	615.662,311 726.201,505	6	615.683,048 726.219,232	27.281
6	615.683,048 726.219,232	7	615.694,11 726.228,688	14.553
7	615.694,11 726.228,688	8	615.736,556 726.264,974	55.842
8	615.736,556 726.264,974	9	615.782,673 726.304,398	60.671
9	615.782,673 726.304,398	10	615.780,693 726.307,389	3.587
10	615.780,693 726.307,389	11	615.765,316 726.330,618	27.857
11	615.765,316 726.330,618	12	615.759,666 726.339,152	10.235
12	615.759,666 726.339,152	13	615.752,552 726.349,176	12.292
13	615.752,552 726.349,176	14	615.664,868 726.274,217	115.357
14	615.664,868 726.274,217	1	615.628,977 726.243,535	47.218

** Lungimile segmentelor sunt determinate în planul de proiecţie Stereo 70 şi sunt rotunjite la 1 milimetru.
*** Distanţa dintre puncte este formată din segmente cumulate ce sunt mai mici decât valoarea 1 milimetru.

Document care conține date cu caracter personal, protejat de prevederile Regulamentului (UE) nr. 679/2016 și Legii 190/2018

DATE DESPRE IMOBILUL NR. 1640

Oficiul de Cadastru şi Publicitate Imobiliară BOTOSANI
Biroul de Cadastru şi Publicitate Imobiliară Dorohoi

A. Partea I. Descrierea imobilului

TEREN Extravilan

Adresa: Jud. Botosani

Nr. Crt	Nr cadastral Nr. topografic	Suprafaţa* (mp)	Observaţii / Referinţe
A1		4.813	Sector cadastral:60 Teren neimprejmuit; Conform titlului de proprietate, imobilul este situat in pc 460/50, 467/76, 462/56, 468/99. Diferenta de suprafata se afla la ID 1623

B. Partea II. Proprietari şi acte

Inscrieri privitoare la dreptul de proprietate şi alte drepturi reale		Referinţe
/		
Act Administrativ nr. 127326, din 11/12/2002 emis de Comisia Judeteana Botosani;		
B1	Intabulare, drept de PROPRIETATE, dobandit prin Reconstituire, cota actuala 1/1	A1
	1) **OLANESCU MARIA**, Lipsă CNP. 2) **SFABU VASILE**, Lipsă CNP, bun comun.	

C. Partea III. SARCINI .

Inscrieri privind dezmembramintele dreptului de proprietate, drepturi reale de garanţie şi sarcini	Referinţe
NU SUNT	

Document care conține date cu caracter personal, protejat de prevederile Regulamentului (UE) nr. 679/2016 și Legii 190/2018

Anexa Nr. 1 La Partea I

Teren

Nr cadastral	Suprafaţa (mp)*	Observaţii / Referinţe
	4.813	Conform titlului de proprietate, imobilul este situat in pc 460/50, 467/76, 462/56, 468/99. Diferenta de suprafata se afla la ID 1623

* Suprafaţa este determinată in planul de proiecţie Stereo 70.

DETALII LINIARE IMOBIL

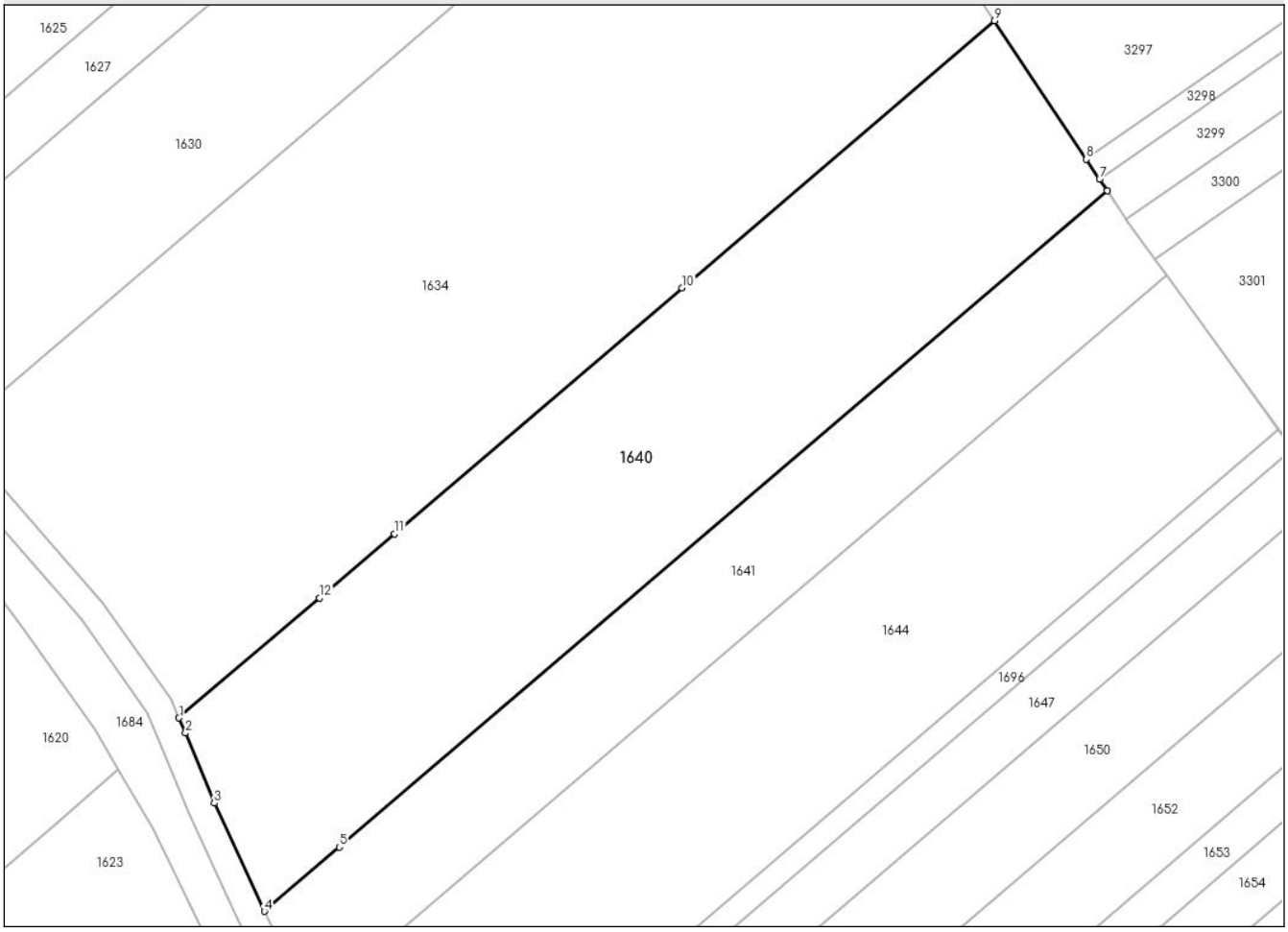

Date referitoare la teren

Crt	Categorie folosință	Intra vilan	Suprafaţa (mp)	Tarla	Parcelă	Nr. topo	Observaţii / Referinţe
1	pasune	NU	627	45	460/50	-	
2	arabil	NU	3.944	45	462/56	-	
3	neproductiv	NU	242	45	461	-	

Lungime Segmente

1) Valorile lungimilor segmentelor sunt obţinute din proiecţie în plan.

Punct început	X / Y	Punct sfârşit	X / Y	Lungime segment (** (m)
1	615.662,311 726.201,505	2	615.663,299 726.199,285	2.43
2	615.663,299 726.199,285	3	615.667,51 726.188,936	11.173
3	615.667,51 726.188,936	4	615.674,913 726.172,981	17.589

Document care conține date cu caracter personal, protejat de prevederile Regulamentului (UE) nr. 679/2016 și Legii 190/2018

Punct început	X / Y	Punct sfârşit	X / Y	Lungime segment (** (m)
4	615.674,913 726.172,981	5	615.685,981 726.182,443	14.561
5	615.685,981 726.182,443	6	615.799,286 726.279,304	149.064
6	615.799,286 726.279,304	7	615.798,162 726.281,002	2.036
7	615.798,162 726.281,002	8	615.796,212 726.283,947	3.532
8	615.796,212 726.283,947	9	615.782,673 726.304,398	24.526
9	615.782,673 726.304,398	10	615.736,556 726.264,974	60.671
10	615.736,556 726.264,974	11	615.694,11 726.228,688	55.842
11	615.694,11 726.228,688	12	615.683,048 726.219,232	14.553
12	615.683,048 726.219,232	1	615.662,311 726.201,505	27.281

** Lungimile segmentelor sunt determinate în planul de proiecţie Stereo 70 şi sunt rotunjite la 1 milimetru.
*** Distanţa dintre puncte este formată din segmente cumulate ce sunt mai mici decât valoarea 1 milimetru.

Document care conține date cu caracter personal, protejat de prevederile Regulamentului (UE) nr. 679/2016 și Legii 190/2018

DATE DESPRE IMOBILUL NR. 1641

Oficiul de Cadastru şi Publicitate Imobiliară BOTOSANI
Biroul de Cadastru şi Publicitate Imobiliară Dorohoi

A. Partea I. Descrierea imobilului

TEREN Extravilan

Adresa: Jud. Botosani

Nr. Crt	Nr cadastral Nr. topografic	Suprafaţa* (mp)	Observaţii / Referinţe
A1		2.504	Sector cadastral:60 Teren neimprejmuit; Conform titlului de proprietate, imobilul este situat in pc 460/43, 462/43, 467/44, 468/43

B. Partea II. Proprietari şi acte

Inscrieri privitoare la dreptul de proprietate şi alte drepturi reale		Referinţe
/		
Act Administrativ nr. 151312, din 27/04/2004 emis de Comisia Judeteana Botosani;		
B1	Intabulare, drept de PROPRIETATE, dobandit prin Reconstituire, cota actuala 1/1	A1
	1) **BUTNARU MARIA**, Lipsă CNP, bun propriu.	

C. Partea III. SARCINI .

Inscrieri privind dezmembramintele dreptului de proprietate, drepturi reale de garanţie şi sarcini	Referinţe
NU SUNT	

Document care conține date cu caracter personal, protejat de prevederile Regulamentului (UE) nr. 679/2016 și Legii 190/2018

Anexa Nr. 1 La Partea I

Teren

Nr cadastral	Suprafaţa (mp)*	Observaţii / Referinţe
	2.504	Conform titlului de proprietate, imobilul este situat in pc 460/43, 462/43, 467/44, 468/43

* Suprafaţa este determinată in planul de proiecţie Stereo 70.

DETALII LINIARE IMOBIL

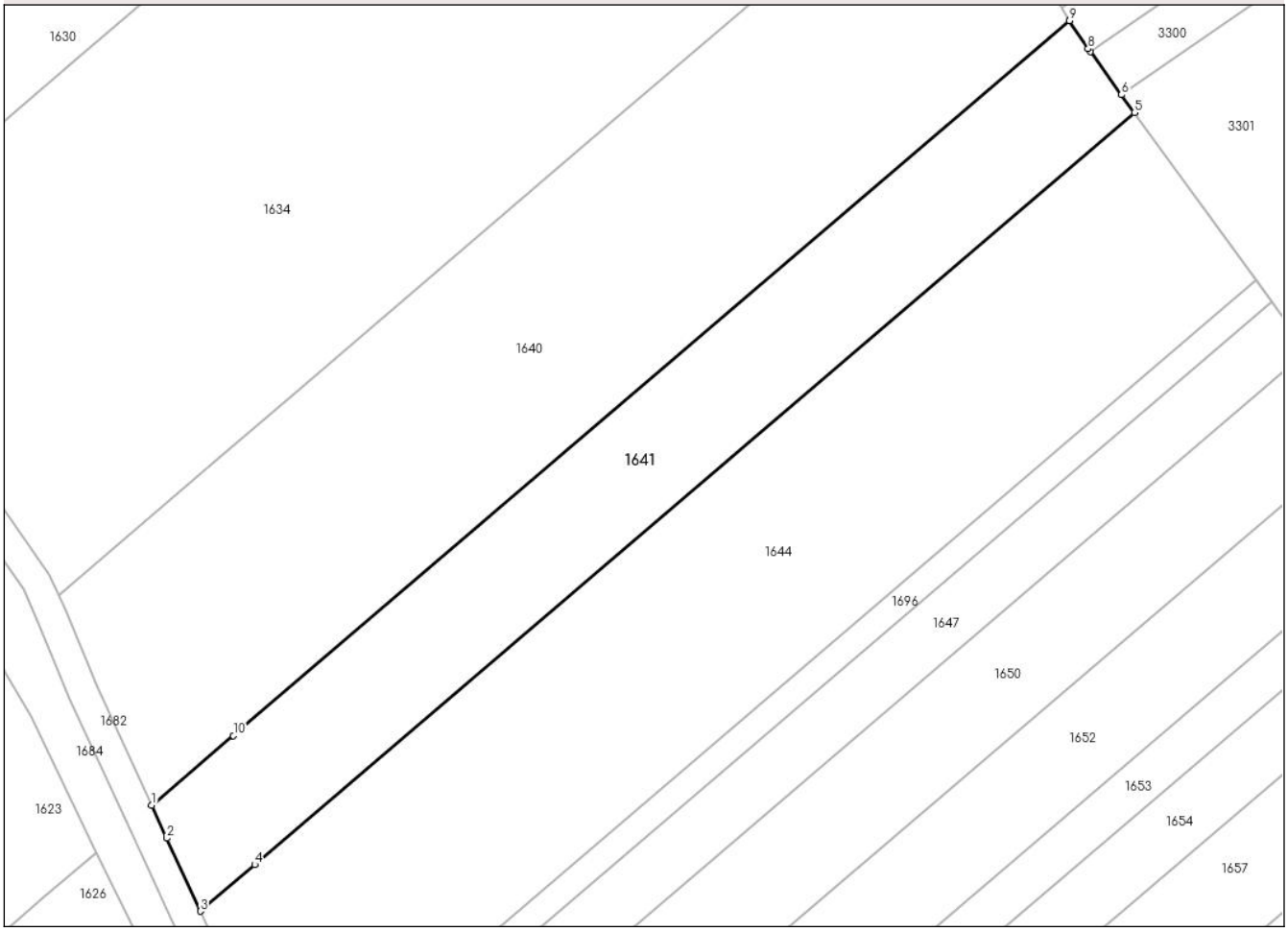

Date referitoare la teren

Crt	Categorie folosință	Intra vilan	Suprafaţa (mp)	Tarla	Parcelă	Nr. topo	Observaţii / Referinţe
1	pasune	NU	180	45	460/43	-	
2	arabil	NU	2.324	45	462/43	-	

Lungime Segmente
1) Valorile lungimilor segmentelor sunt obţinute din proiecţie în plan.

Punct început	X / Y	Punct sfârşit	X / Y	Lungime segment (** (m)
1	615.674,913 726.172,981	2	615.676,977 726.168,532	4.904
2	615.676,977 726.168,532	3	615.681,497 726.158,647	10.869
3	615.681,497 726.158,647	4	615.688,878 726.164,956	9.71
4	615.688,878 726.164,956	5	615.808,071 726.266,85	156.81

Document care conține date cu caracter personal, protejat de prevederile Regulamentului (UE) nr. 679/2016 și Legii 190/2018

Punct început	X / Y	Punct sfârşit	X / Y	Lungime segment (** (m)
5	615.808,071 726.266,85	6	615.806,32 726.269,267	2.985
6	615.806,32 726.269,267	7	615.802,086 726.275,112	7.217
7	615.802,086 726.275,112	8	615.801,799 726.275,508	0.489
8	615.801,799 726.275,508	9	615.799,286 726.279,304	4.552
9	615.799,286 726.279,304	10	615.685,981 726.182,443	149.064
10	615.685,981 726.182,443	1	615.674,913 726.172,981	14.561

** Lungimile segmentelor sunt determinate în planul de proiecţie Stereo 70 şi sunt rotunjite la 1 milimetru.
*** Distanţa dintre puncte este formată din segmente cumulate ce sunt mai mici decât valoarea 1 milimetru.

Document care conține date cu caracter personal, protejat de prevederile Regulamentului (UE) nr. 679/2016 și Legii 190/2018

DATE DESPRE IMOBILUL NR. 1644

Oficiul de Cadastru şi Publicitate Imobiliară BOTOSANI
Biroul de Cadastru şi Publicitate Imobiliară Dorohoi

A. Partea I. Descrierea imobilului

TEREN Extravilan

Adresa: Jud. Botosani

Nr. Crt	Nr cadastral Nr. topografic	Suprafaţa* (mp)	Observaţii / Referinţe
A1		4.735	Sector cadastral:60 Teren neimprejmuit; Conform titlului de proprietate, imobilul este situat in pc 460/38, 462/300, 467/199. Diferenta de suprafata se afla la ID 1628.

B. Partea II. Proprietari şi acte

Inscrieri privitoare la dreptul de proprietate şi alte drepturi reale		Referinţe
/		
Act Administrativ nr. 107251, din 18/09/2002 emis de Comisia Judeteana Botosani;		
B1	Intabulare, drept de PROPRIETATE, dobandit prin Reconstituire, cota actuala 1/1	A1
	1) **RĂILEANU MARIA**, Lipsă CNP, bun propriu.	

C. Partea III. SARCINI .

Inscrieri privind dezmembramintele dreptului de proprietate, drepturi reale de garanţie şi sarcini	Referinţe
NU SUNT	

Document care conține date cu caracter personal, protejat de prevederile Regulamentului (UE) nr. 679/2016 și Legii 190/2018

Anexa Nr. 1 La Partea I

Teren

Nr cadastral	Suprafaţa (mp)*	Observaţii / Referinţe
	4.735	Conform titlului de proprietate, imobilul este situat in pc 460/38, 462/300, 467/199. Diferenta de suprafata se afla la ID 1628.

* Suprafaţa este determinată in planul de proiecţie Stereo 70.

DETALII LINIARE IMOBIL

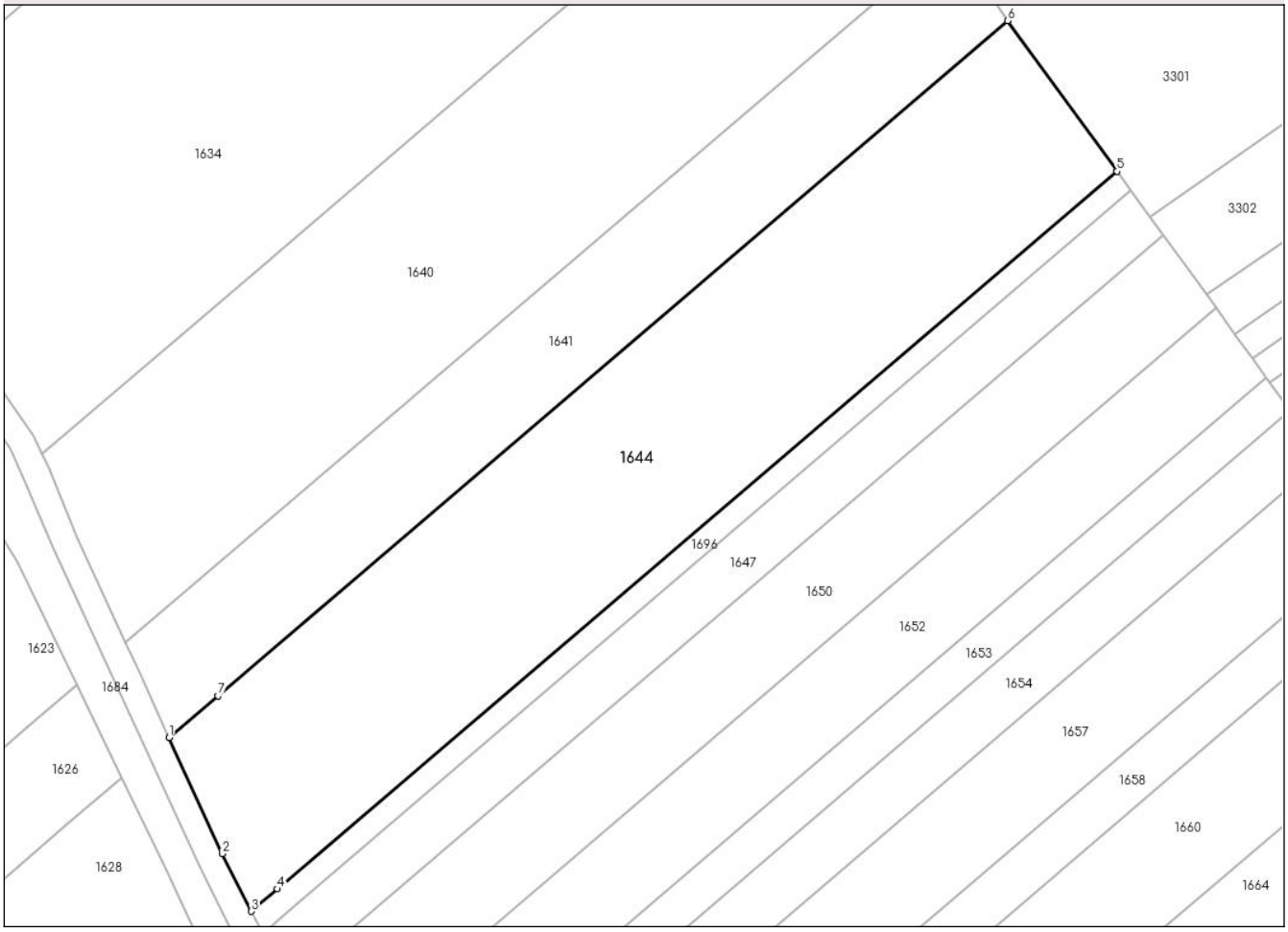

Date referitoare la teren

Crt	Categorie folosință	Intra vilan	Suprafaţa (mp)	Tarla	Parcelă	Nr. topo	Observaţii / Referinţe
1	pasune	NU	198	45	460/38	-	
2	arabil	NU	4.537	45	462/300	-	

Lungime Segmente

1) Valorile lungimilor segmentelor sunt obţinute din proiecţie în plan.

Punct început	X / Y	Punct sfârşit	X / Y	Lungime segment (** (m)
1	615.681,497 726.158,647	2	615.689,508 726.141,13	19.262
2	615.689,508 726.141,13	3	615.693,887 726.132,449	9.723
3	615.693,887 726.132,449	4	615.697,832 726.135,821	5.19
4	615.697,832 726.135,821	5	615.824,528 726.244,129	166.681

Document care conține date cu caracter personal, protejat de prevederile Regulamentului (UE) nr. 679/2016 și Legii 190/2018

Punct început	X / Y	Punct sfârşit	X / Y	Lungime segment (** (m)
5	615.824,528 726.244,129	6	615.808,071 726.266,85	28.055
6	615.808,071 726.266,85	7	615.688,878 726.164,956	156.81
7	615.688,878 726.164,956	1	615.681,497 726.158,647	9.71

** Lungimile segmentelor sunt determinate în planul de proiecţie Stereo 70 şi sunt rotunjite la 1 milimetru.
*** Distanţa dintre puncte este formată din segmente cumulate ce sunt mai mici decât valoarea 1 milimetru.

Document care conține date cu caracter personal, protejat de prevederile Regulamentului (UE) nr. 679/2016 și Legii 190/2018

DATE DESPRE IMOBILUL NR. 1647

Oficiul de Cadastru şi Publicitate Imobiliară BOTOSANI
Biroul de Cadastru şi Publicitate Imobiliară Dorohoi

A. Partea I. Descrierea imobilului

TEREN Extravilan

Adresa: Jud. Botosani

Nr. Crt	Nr cadastral Nr. topografic	Suprafaţa* (mp)	Observaţii / Referinţe
A1		1.409	Sector cadastral:60 Teren neimprejmuit; Conform titlului de proprietate, imobilul este situat in pc 460/42, 462/33, 467/82. Diferenta de suprafata se afla la ID 1631

B. Partea II. Proprietari şi acte

Inscrieri privitoare la dreptul de proprietate şi alte drepturi reale		Referinţe
/		
Act Administrativ nr. 107232, din 30/08/2002 emis de Comisia Judeteana Botosani;		
B1	Intabulare, drept de PROPRIETATE, dobandit prin Reconstituire, cota actuala 1/1	A1
	1) **BEJINARU VALERIA**, Lipsă CNP, bun propriu.	

C. Partea III. SARCINI .

Inscrieri privind dezmembramintele dreptului de proprietate, drepturi reale de garanţie şi sarcini	Referinţe
NU SUNT	

Document care conține date cu caracter personal, protejat de prevederile Regulamentului (UE) nr. 679/2016 și Legii 190/2018

Anexa Nr. 1 La Partea I

Teren

Nr cadastral	Suprafaţa (mp)*	Observaţii / Referinţe
	1.409	Conform titlului de proprietate, imobilul este situat in pc 460/42, 462/33, 467/82. Diferenta de suprafata se afla la ID 1631

* Suprafaţa este determinată in planul de proiecţie Stereo 70.

DETALII LINIARE IMOBIL

Date referitoare la teren

Crt	Categorie folosință	Intra vilan	Suprafaţa (mp)	Tarla	Parcelă	Nr. topo	Observaţii / Referinţe
1	pasune	NU	36	45	460/42	-	
2	arabil	NU	1.373	45	462/33	-	

Lungime Segmente
1) Valorile lungimilor segmentelor sunt obţinute din proiecţie în plan.

Punct început	X / Y	Punct sfârşit	X / Y	Lungime segment (** (m)
1	615.695,572 726.129,108	2	615.699,346 726.121,626	8.38
2	615.699,346 726.121,626	3	615.702,836 726.124,61	4.592
3	615.702,836 726.124,61	4	615.831,456 726.234,563	169.212
4	615.831,456 726.234,563	5	615.829,493 726.237,274	3.347

Document care conține date cu caracter personal, protejat de prevederile Regulamentului (UE) nr. 679/2016 și Legii 190/2018

Punct început	X / Y	Punct sfârşit	X / Y	Lungime segment (** (m)
5	615.829,493 726.237,274	6	615.826,666 726.241,177	4.819
6	615.826,666 726.241,177	7	615.699,132 726.132,152	167.784
7	615.699,132 726.132,152	1	615.695,572 726.129,108	4.684

** Lungimile segmentelor sunt determinate în planul de proiecţie Stereo 70 şi sunt rotunjite la 1 milimetru.
*** Distanţa dintre puncte este formată din segmente cumulate ce sunt mai mici decât valoarea 1 milimetru.

Document care conține date cu caracter personal, protejat de prevederile Regulamentului (UE) nr. 679/2016 și Legii 190/2018

DATE DESPRE IMOBILUL NR. 1650

Oficiul de Cadastru şi Publicitate Imobiliară BOTOSANI
Biroul de Cadastru şi Publicitate Imobiliară Dorohoi

A. Partea I. Descrierea imobilului

TEREN Extravilan

Adresa: Jud. Botosani

Nr. Crt	Nr cadastral Nr. topografic	Suprafaţa* (mp)	Observaţii / Referinţe
A1		2.383	Sector cadastral:60 Teren neimprejmuit; Conform titlului de proprietate, imobilul este situat in pc 460/15, 462/30, 467/96. Diferenta de suprafata se afla la ID 1632

B. Partea II. Proprietari şi acte

Inscrieri privitoare la dreptul de proprietate şi alte drepturi reale		Referinţe
/		
Act Administrativ nr. 106711, din 30/07/2002 emis de Comisia Judeteana Botosani;		
B1	Intabulare, drept de PROPRIETATE, dobandit prin Reconstituire, cota actuala 1/1	A1
	1) **AGAPIE VASILE**, Lipsă CNP. 2) **IFTIMIE TEODORA**, Lipsă CNP, bun comun.	

C. Partea III. SARCINI .

Inscrieri privind dezmembramintele dreptului de proprietate, drepturi reale de garanţie şi sarcini	Referinţe
NU SUNT	

Document care conține date cu caracter personal, protejat de prevederile Regulamentului (UE) nr. 679/2016 și Legii 190/2018

Anexa Nr. 1 La Partea I

Teren

Nr cadastral	Suprafaţa (mp)*	Observaţii / Referinţe
	2.383	Conform titlului de proprietate, imobilul este situat in pc 460/15, 462/30, 467/96. Diferenta de suprafata se afla la ID 1632

* Suprafaţa este determinată in planul de proiecţie Stereo 70.

DETALII LINIARE IMOBIL

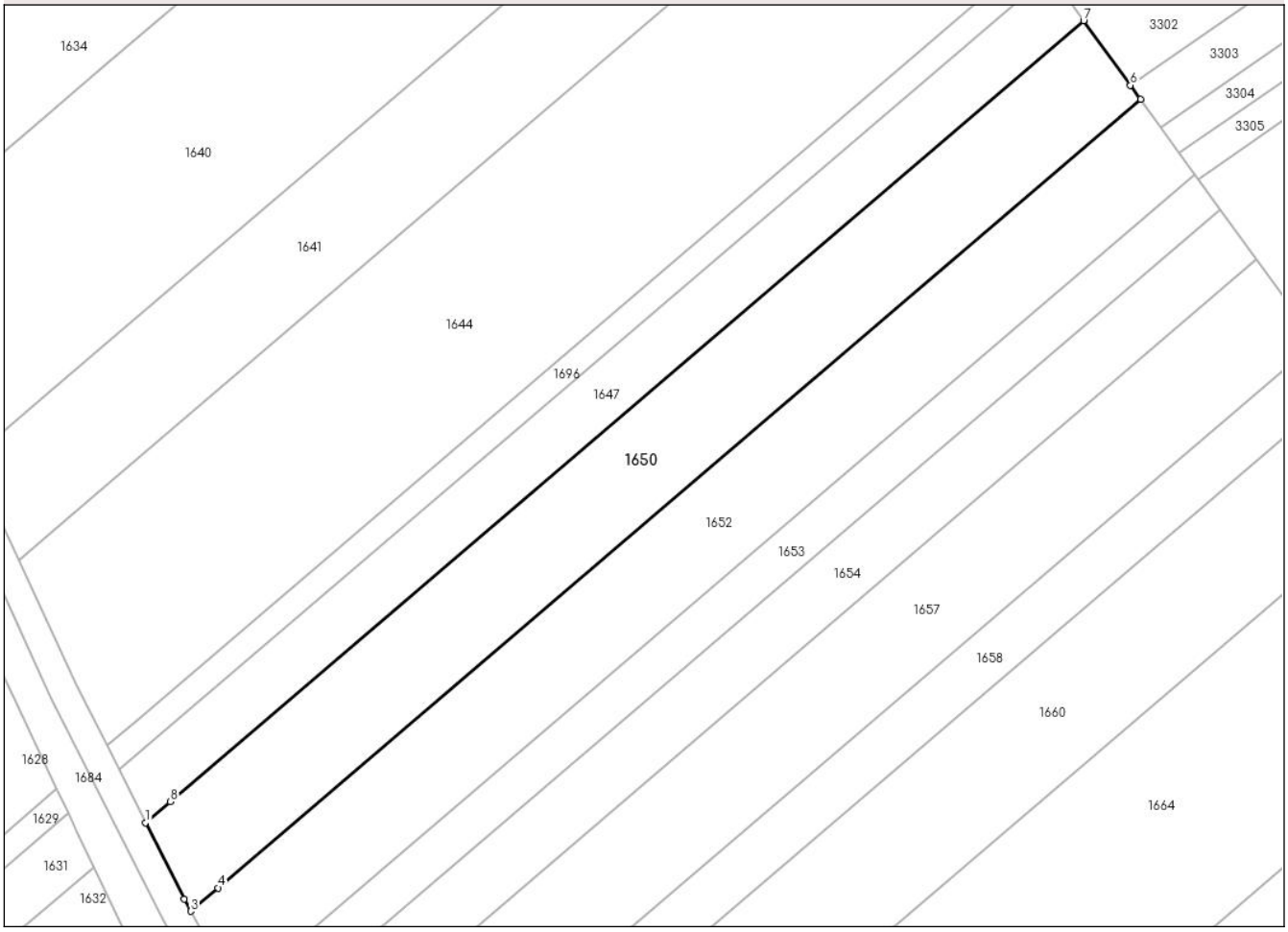

Date referitoare la teren

Crt	Categorie folosință	Intra vilan	Suprafaţa (mp)	Tarla	Parcelă	Nr. topo	Observaţii / Referinţe
1	pasune	NU	66	45	460/15	-	
2	arabil	NU	2.317	45	462/30	-	

Lungime Segmente
1) Valorile lungimilor segmentelor sunt obţinute din proiecţie în plan.

Punct început	X / Y	Punct sfârşit	X / Y	Lungime segment (** (m)
1	615.699,346 726.121,626	2	615.704,781 726.110,85	12.069
2	615.704,781 726.110,85	3	615.705,714 726.109,147	1.942
3	615.705,714 726.109,147	4	615.709,556 726.112,431	5.054
4	615.709,556 726.112,431	5	615.839,474 726.223,494	170.92

Document care conține date cu caracter personal, protejat de prevederile Regulamentului (UE) nr. 679/2016 și Legii 190/2018

Punct început	X / Y	Punct sfârşit	X / Y	Lungime segment (** (m)
5	615.839,474 726.223,494	6	615.838,037 726.225,479	2.451
6	615.838,037 726.225,479	7	615.831,456 726.234,563	11.217
7	615.831,456 726.234,563	8	615.702,836 726.124,61	169.212
8	615.702,836 726.124,61	1	615.699,346 726.121,626	4.592

** Lungimile segmentelor sunt determinate în planul de proiecţie Stereo 70 şi sunt rotunjite la 1 milimetru.
*** Distanţa dintre puncte este formată din segmente cumulate ce sunt mai mici decât valoarea 1 milimetru.

Document care conține date cu caracter personal, protejat de prevederile Regulamentului (UE) nr. 679/2016 și Legii 190/2018

DATE DESPRE IMOBILUL NR. 1652

Oficiul de Cadastru şi Publicitate Imobiliară BOTOSANI
Biroul de Cadastru şi Publicitate Imobiliară Dorohoi

A. Partea I. Descrierea imobilului

TEREN Extravilan

Adresa: Jud. Botosani

Nr. Crt	Nr cadastral Nr. topografic	Suprafaţa* (mp)	Observaţii / Referinţe
A1		2.292	Sector cadastral:60 Teren neimprejmuit; Conform titlului de proprietate, imobilul este situat in pc 460/4, 462/7. Diferenta de suprafata se afla la ID 1633

B. Partea II. Proprietari şi acte

Inscrieri privitoare la dreptul de proprietate şi alte drepturi reale		Referinţe
/		
Act Administrativ nr. 154745, din 29/06/2004 emis de Comisia Judeteana Botosani;		
B1	Intabulare, drept de PROPRIETATE, dobandit prin Reconstituire, cota actuala 1/1	A1
	1) **NEGHINA MARIA**, Lipsă CNP, bun propriu.	

C. Partea III. SARCINI .

Inscrieri privind dezmembramintele dreptului de proprietate, drepturi reale de garanţie şi sarcini	Referinţe
NU SUNT	

Anexa Nr. 1 La Partea I

Teren

Nr cadastral	Suprafaţa (mp)*	Observaţii / Referinţe
	2.292	Conform titlului de proprietate, imobilul este situat in pc 460/4, 462/7. Diferenta de suprafata se afla la ID 1633

* Suprafaţa este determinată in planul de proiecţie Stereo 70.

DETALII LINIARE IMOBIL

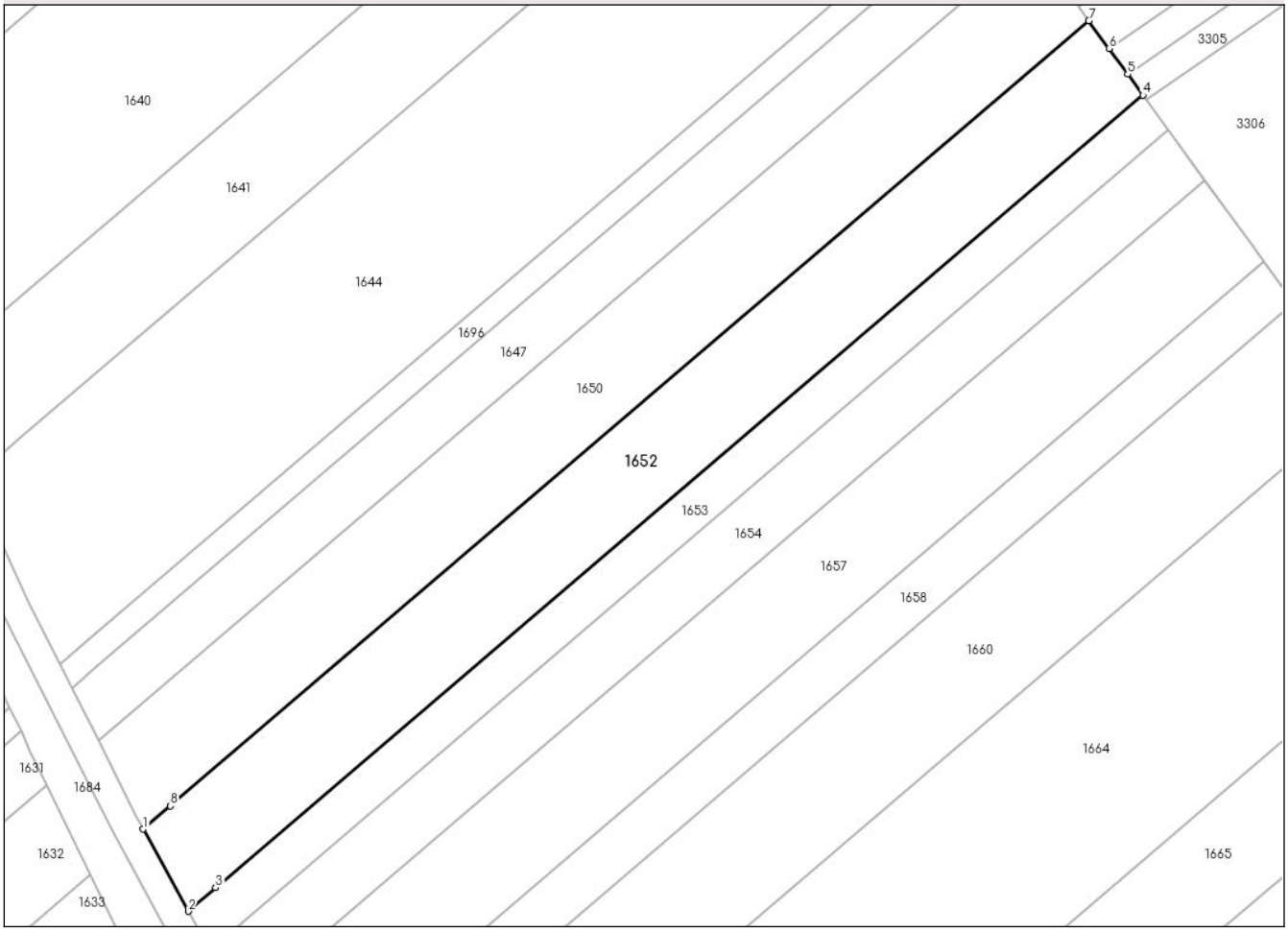

Date referitoare la teren

Crt	Categorie folosință	Intra vilan	Suprafaţa (mp)	Tarla	Parcelă	Nr. topo	Observaţii / Referinţe
1	pasune	NU	66	45	460/4	-	
2	arabil	NU	2.226	45	462/7	-	

Lungime Segmente
1) Valorile lungimilor segmentelor sunt obţinute din proiecţie în plan.

Punct început	X / Y	Punct sfârşit	X / Y	Lungime segment (** (m)
1	615.705,714 726.109,147	2	615.712,072 726.097,529	13.244
2	615.712,072 726.097,529	3	615.715,95 726.100,845	5.102
3	615.715,95 726.100,845	4	615.847,103 726.212,963	172.544
4	615.847,103 726.212,963	5	615.844,967 726.215,912	3.641

Document care conține date cu caracter personal, protejat de prevederile Regulamentului (UE) nr. 679/2016 și Legii 190/2018

Punct început	X / Y	Punct sfârşit	X / Y	Lungime segment (** (m)
5	615.844,967 726.215,912	6	615.842,333 726.219,548	4.49
6	615.842,333 726.219,548	7	615.839,474 726.223,494	4.873
7	615.839,474 726.223,494	8	615.709,556 726.112,431	170.92
8	615.709,556 726.112,431	1	615.705,714 726.109,147	5.054

** Lungimile segmentelor sunt determinate în planul de proiecţie Stereo 70 şi sunt rotunjite la 1 milimetru.
*** Distanţa dintre puncte este formată din segmente cumulate ce sunt mai mici decât valoarea 1 milimetru.

Document care conține date cu caracter personal, protejat de prevederile Regulamentului (UE) nr. 679/2016 și Legii 190/2018

DATE DESPRE IMOBILUL NR. 1653

Oficiul de Cadastru şi Publicitate Imobiliară BOTOSANI
Biroul de Cadastru şi Publicitate Imobiliară Dorohoi

A. Partea I. Descrierea imobilului

TEREN Extravilan

Adresa: Jud. Botosani

Nr. Crt	Nr cadastral Nr. topografic	Suprafaţa* (mp)	Observaţii / Referinţe
A1		1.090	Sector cadastral:60 Teren neimprejmuit; Conform titlului de proprietate, imobilul este situat in pc 460/3, 462/6. Diferenta de suprafata se afla la ID 1635

B. Partea II. Proprietari şi acte

Inscrieri privitoare la dreptul de proprietate şi alte drepturi reale		Referinţe
/		
Act Administrativ nr. 151331, din 14/05/2004 emis de Comisia Judeteana Botosani;		
B1	Intabulare, drept de PROPRIETATE, dobandit prin Reconstituire, cota actuala 1/1	A1
	1) **ROMANCIUC NECULAI**, Lipsă CNP, bun propriu.	

C. Partea III. SARCINI .

Inscrieri privind dezmembramintele dreptului de proprietate, drepturi reale de garanţie şi sarcini	Referinţe
NU SUNT	

Document care conține date cu caracter personal, protejat de prevederile Regulamentului (UE) nr. 679/2016 și Legii 190/2018

Anexa Nr. 1 La Partea I

Teren

Nr cadastral	Suprafaţa (mp)*	Observaţii / Referinţe
	1.090	Conform titlului de proprietate, imobilul este situat in pc 460/3, 462/6. Diferenta de suprafata se afla la ID 1635

* Suprafaţa este determinată in planul de proiecţie Stereo 70.

DETALII LINIARE IMOBIL

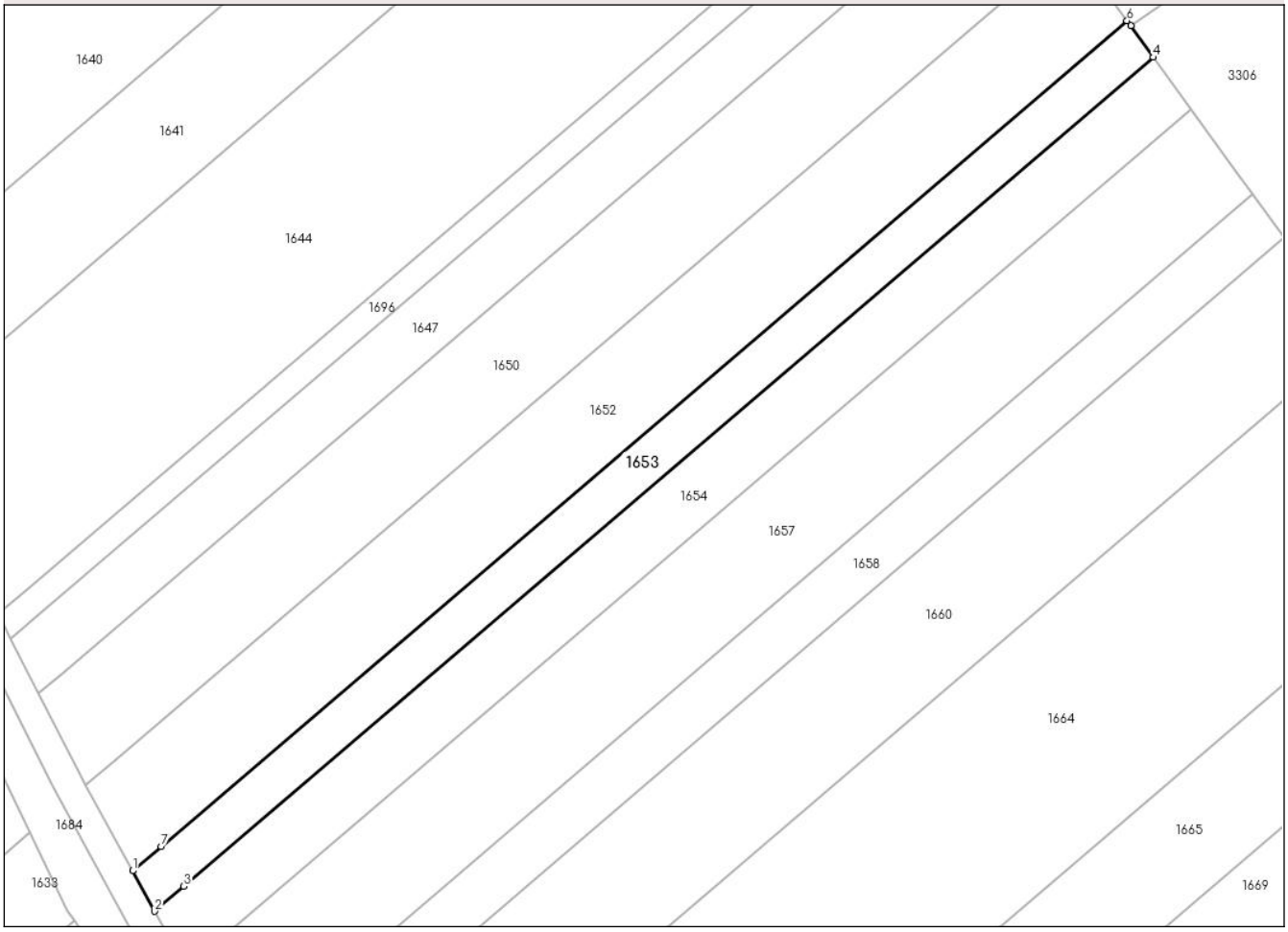

Date referitoare la teren

Crt	Categorie folosință	Intra vilan	Suprafaţa (mp)	Tarla	Parcelă	Nr. topo	Observaţii / Referinţe
1	pasune	NU	31	45	460/3	-	
2	arabil	NU	1.059	45	462/6	-	

Lungime Segmente

1) Valorile lungimilor segmentelor sunt obţinute din proiecţie în plan.

Punct început	X / Y	Punct sfârşit	X / Y	Lungime segment (** (m)
1	615.712,072 726.097,529	2	615.715,074 726.092,043	6.254
2	615.715,074 726.092,043	3	615.719,03 726.095,425	5.205
3	615.719,03 726.095,425	4	615.850,705 726.207,989	173.231
4	615.850,705 726.207,989	5	615.847,61 726.212,262	5.276

Document care conține date cu caracter personal, protejat de prevederile Regulamentului (UE) nr. 679/2016 și Legii 190/2018

Punct început	X / Y	Punct sfârşit	X / Y	Lungime segment (** (m)
5	615.847,61 726.212,262	6	615.847,103 726.212,963	0.865
6	615.847,103 726.212,963	7	615.715,95 726.100,845	172.544
7	615.715,95 726.100,845	1	615.712,072 726.097,529	5.102

** Lungimile segmentelor sunt determinate în planul de proiecţie Stereo 70 şi sunt rotunjite la 1 milimetru.
*** Distanţa dintre puncte este formată din segmente cumulate ce sunt mai mici decât valoarea 1 milimetru.

Document care conține date cu caracter personal, protejat de prevederile Regulamentului (UE) nr. 679/2016 și Legii 190/2018

DATE DESPRE IMOBILUL NR. 1654

Oficiul de Cadastru şi Publicitate Imobiliară BOTOSANI
Biroul de Cadastru şi Publicitate Imobiliară Dorohoi

A. Partea I. Descrierea imobilului

TEREN Extravilan

Adresa: Jud. Botosani

Nr. Crt	Nr cadastral Nr. topografic	Suprafaţa* (mp)	Observaţii / Referinţe
A1		1.557	Sector cadastral:60 Teren neimprejmuit; Conform titlului de proprietate, imobilul este situat in pc 460/78, 462/78, 467/781. Diferenta de suprafata se afla la ID 1636

B. Partea II. Proprietari şi acte

Inscrieri privitoare la dreptul de proprietate şi alte drepturi reale		Referinţe
/		
Act Administrativ nr. 120450, din 21/10/2002 emis de Comisia Judeteana Botosani;		
B1	Intabulare, drept de PROPRIETATE, dobandit prin Reconstituire, cota actuala 1/1	A1
	1) **POPOVICI GHEORGHE**, Lipsă CNP, bun propriu.	

C. Partea III. SARCINI .

Inscrieri privind dezmembramintele dreptului de proprietate, drepturi reale de garanţie şi sarcini	Referinţe
NU SUNT	

Anexa Nr. 1 La Partea I

Teren

Nr cadastral	Suprafaţa (mp)*	Observaţii / Referinţe
	1.557	Conform titlului de proprietate, imobilul este situat in pc 460/78, 462/78, 467/781. Diferenta de suprafata se afla la ID 1636

* Suprafaţa este determinată in planul de proiecţie Stereo 70.

DETALII LINIARE IMOBIL

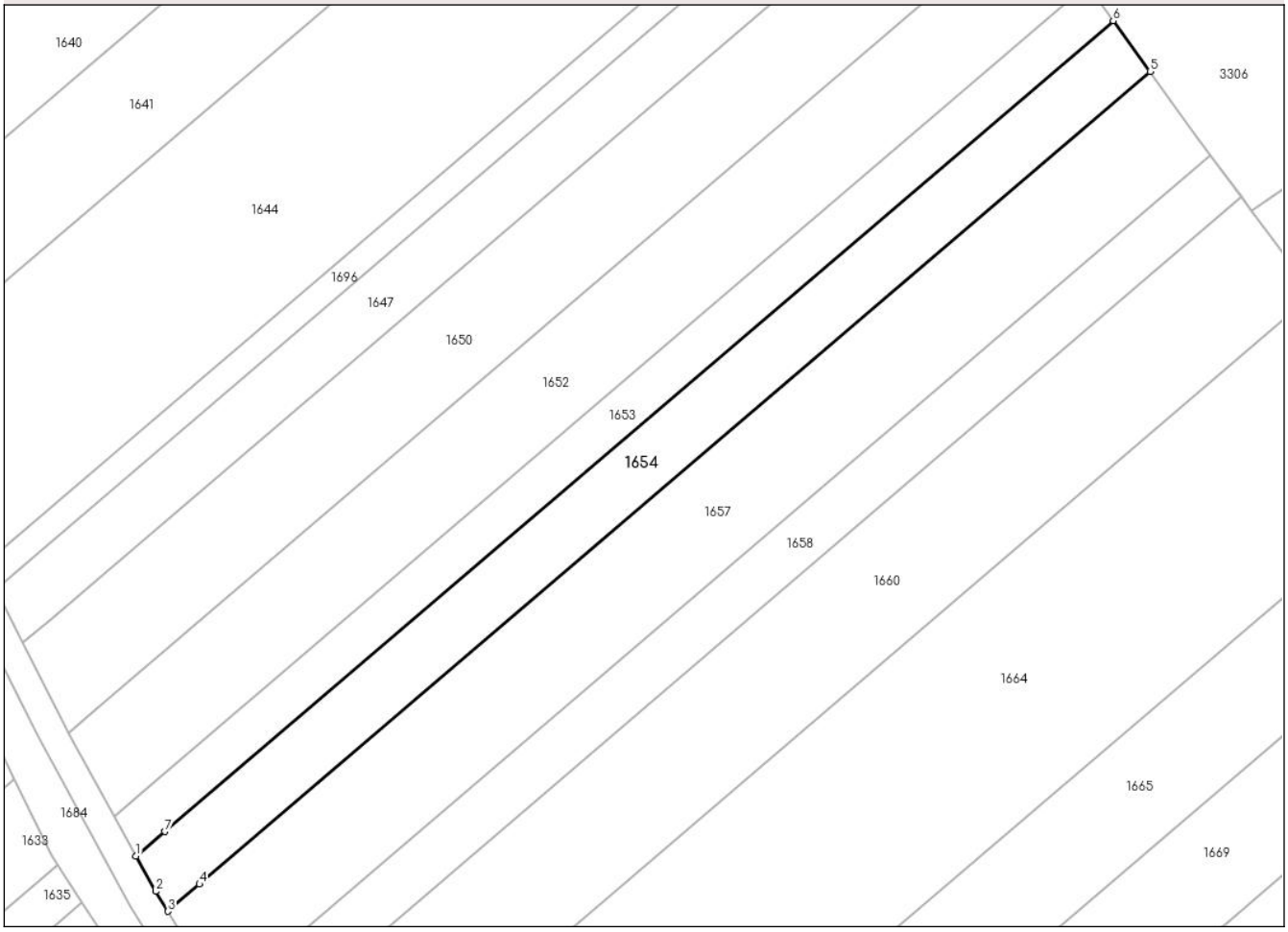

Date referitoare la teren

Crt	Categorie folosință	Intra vilan	Suprafaţa (mp)	Tarla	Parcelă	Nr. topo	Observaţii / Referinţe
1	pasune	NU	48	45	460/78	-	
2	arabil	NU	1.509	45	462/78	-	

Lungime Segmente

1) Valorile lungimilor segmentelor sunt obţinute din proiecţie în plan.

Punct început	X / Y	Punct sfârşit	X / Y	Lungime segment (** (m)
1	615.715,074 726.092,043	2	615.717,772 726.087,113	5.62
2	615.717,772 726.087,113	3	615.719,482 726.084,365	3.237
3	615.719,482 726.084,365	4	615.723,876 726.088,121	5.781
4	615.723,876 726.088,121	5	615.855,825 726.200,921	173.593

Document care conține date cu caracter personal, protejat de prevederile Regulamentului (UE) nr. 679/2016 și Legii 190/2018

Punct început	X / Y	Punct sfârşit	X / Y	Lungime segment (** (m)
5	615.855,825 726.200,921	6	615.850,705 726.207,989	8.728
6	615.850,705 726.207,989	7	615.719,03 726.095,425	173.231
7	615.719,03 726.095,425	1	615.715,074 726.092,043	5.205

** Lungimile segmentelor sunt determinate în planul de proiecţie Stereo 70 şi sunt rotunjite la 1 milimetru.
*** Distanţa dintre puncte este formată din segmente cumulate ce sunt mai mici decât valoarea 1 milimetru.

Document care conține date cu caracter personal, protejat de prevederile Regulamentului (UE) nr. 679/2016 și Legii 190/2018

DATE DESPRE IMOBILUL NR. 1657

Oficiul de Cadastru şi Publicitate Imobiliară BOTOSANI
Biroul de Cadastru şi Publicitate Imobiliară Dorohoi

A. Partea I. Descrierea imobilului

TEREN Extravilan

Adresa: Jud. Botosani

Nr. Crt	Nr cadastral Nr. topografic	Suprafaţa* (mp)	Observaţii / Referinţe
A1		2.558	Sector cadastral:60 Teren neimprejmuit; Conform titlului de proprietate, imobilul este situat in pc 462/38, 464/78, 467/41. Diferenta de suprafata se afla la ID 1637

B. Partea II. Proprietari şi acte

Inscrieri privitoare la dreptul de proprietate şi alte drepturi reale		Referinţe
/		
Act Administrativ nr. 107250, din 18/09/2002 emis de Comisia Judeteana Botosani;		
B1	Intabulare, drept de PROPRIETATE, dobandit prin Reconstituire, cota actuala 1/1	A1
	1) **AVASILOAIE IOAN**, Lipsă CNP, bun propriu.	

C. Partea III. SARCINI .

Inscrieri privind dezmembramintele dreptului de proprietate, drepturi reale de garanţie şi sarcini	Referinţe
NU SUNT	

Document care conține date cu caracter personal, protejat de prevederile Regulamentului (UE) nr. 679/2016 și Legii 190/2018

Anexa Nr. 1 La Partea I

Teren

Nr cadastral	Suprafaţa (mp)*	Observaţii / Referinţe
	2.558	Conform titlului de proprietate, imobilul este situat in pc 462/38, 464/78, 467/41. Diferenta de suprafata se afla la ID 1637

* Suprafaţa este determinată in planul de proiecţie Stereo 70.

DETALII LINIARE IMOBIL

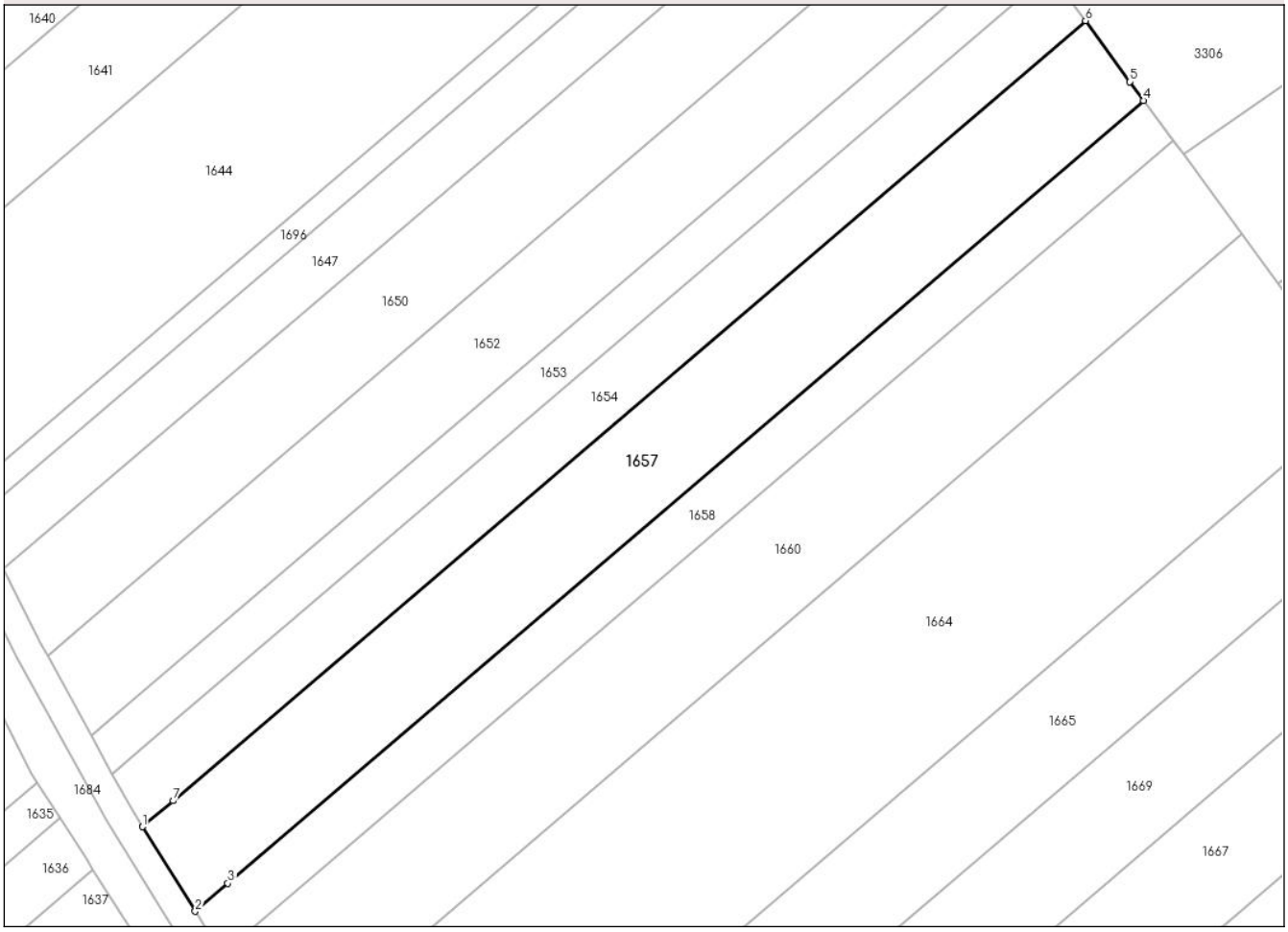

Date referitoare la teren

Crt	Categorie folosință	Intra vilan	Suprafaţa (mp)	Tarla	Parcelă	Nr. topo	Observaţii / Referinţe
1	pasune	NU	85	45	460	-	
2	arabil	NU	2.473	45	462/38	-	

Lungime Segmente

1) Valorile lungimilor segmentelor sunt obţinute din proiecţie în plan.

Punct început	X / Y	Punct sfârşit	X / Y	Lungime segment (** (m)
1	615.719,482 726.084,365	2	615.727,082 726.072,153	14.384
2	615.727,082 726.072,153	3	615.731,796 726.076,183	6.202
3	615.731,796 726.076,183	4	615.864,21 726.189,379	174.203
4	615.864,21 726.189,379	5	615.862,238 726.192,067	3.334

Document care conține date cu caracter personal, protejat de prevederile Regulamentului (UE) nr. 679/2016 și Legii 190/2018

Punct început	X / Y	Punct sfârşit	X / Y	Lungime segment (** (m)
5	615.862,238 726.192,067	6	615.855,825 726.200,921	10.933
6	615.855,825 726.200,921	7	615.723,876 726.088,121	173.593
7	615.723,876 726.088,121	1	615.719,482 726.084,365	5.781

** Lungimile segmentelor sunt determinate în planul de proiecţie Stereo 70 şi sunt rotunjite la 1 milimetru.
*** Distanţa dintre puncte este formată din segmente cumulate ce sunt mai mici decât valoarea 1 milimetru.

Document care conține date cu caracter personal, protejat de prevederile Regulamentului (UE) nr. 679/2016 și Legii 190/2018

DATE DESPRE IMOBILUL NR. 1658

Oficiul de Cadastru şi Publicitate Imobiliară BOTOSANI
Biroul de Cadastru şi Publicitate Imobiliară Dorohoi

A. Partea I. Descrierea imobilului

TEREN Extravilan

Adresa: Jud. Botosani

Nr. Crt	Nr cadastral Nr. topografic	Suprafaţa* (mp)	Observaţii / Referinţe
A1		1.309	Sector cadastral:60 Teren neimprejmuit; Conform titlului de proprietate, imobilul este situat in pc 460/81, 462/12. Diferenta de suprafata se afla la ID 1638

B. Partea II. Proprietari şi acte

Inscrieri privitoare la dreptul de proprietate şi alte drepturi reale		Referinţe
/		
Act Administrativ nr. 141814, din 05/09/2003 emis de Comisia Judeteana Botosani;		
B1	Intabulare, drept de PROPRIETATE, dobandit prin Reconstituire, cota actuala 1/1	A1
	1) **DASCALESCU HARETA**, Lipsă CNP, bun propriu.	

C. Partea III. SARCINI .

Inscrieri privind dezmembramintele dreptului de proprietate, drepturi reale de garanţie şi sarcini	Referinţe
NU SUNT	

Document care conține date cu caracter personal, protejat de prevederile Regulamentului (UE) nr. 679/2016 și Legii 190/2018

Anexa Nr. 1 La Partea I

Teren

Nr cadastral	Suprafaţa (mp)*	Observaţii / Referinţe
	1.309	Conform titlului de proprietate, imobilul este situat in pc 460/81, 462/12. Diferenta de suprafata se afla la ID 1638

* Suprafaţa este determinată in planul de proiecţie Stereo 70.

DETALII LINIARE IMOBIL

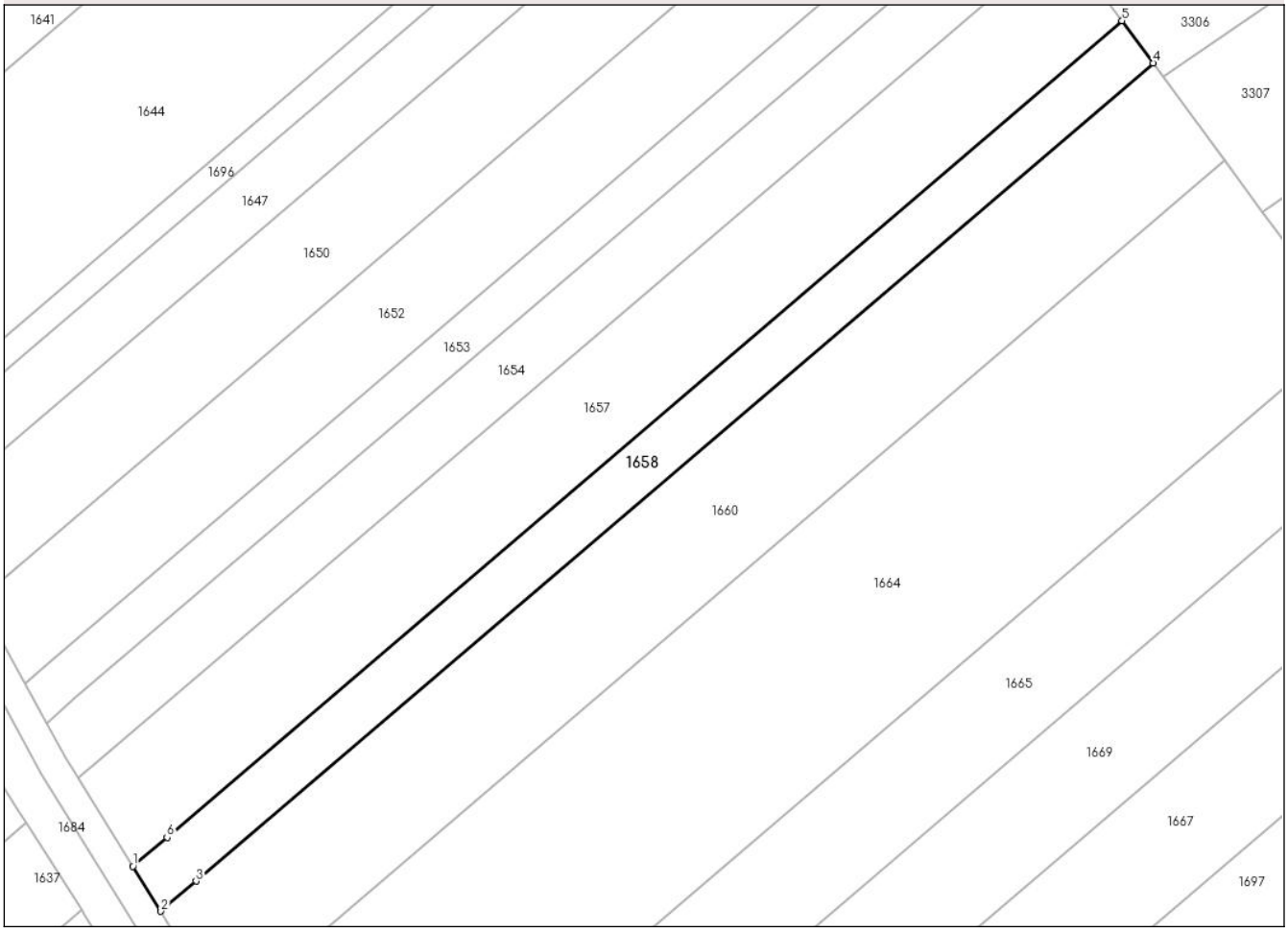

Date referitoare la teren

Crt	Categorie folosință	Intra vilan	Suprafaţa (mp)	Tarla	Parcelă	Nr. topo	Observaţii / Referinţe
1	pasune	NU	46	45	460/81	-	
2	arabil	NU	1.263	45	462/12	-	

Lungime Segmente

1) Valorile lungimilor segmentelor sunt obţinute din proiecţie în plan.

Punct început	X / Y	Punct sfârşit	X / Y	Lungime segment (** (m)
1	615.727,082 726.072,153	2	615.730,955 726.065,93	7.33
2	615.730,955 726.065,93	3	615.735,832 726.070,099	6.416
3	615.735,832 726.070,099	4	615.868,509 726.183,52	174.549
4	615.868,509 726.183,52	5	615.864,21 726.189,379	7.267

Document care conține date cu caracter personal, protejat de prevederile Regulamentului (UE) nr. 679/2016 și Legii 190/2018

Punct început	X / Y	Punct sfârşit	X / Y	Lungime segment (** (m)
5	615.864,21 726.189,379	6	615.731,796 726.076,183	174.203
6	615.731,796 726.076,183	1	615.727,082 726.072,153	6.202

** Lungimile segmentelor sunt determinate în planul de proiecţie Stereo 70 şi sunt rotunjite la 1 milimetru.
*** Distanţa dintre puncte este formată din segmente cumulate ce sunt mai mici decât valoarea 1 milimetru.

Document care conține date cu caracter personal, protejat de prevederile Regulamentului (UE) nr. 679/2016 și Legii 190/2018

DATE DESPRE IMOBILUL NR. 1660

Oficiul de Cadastru şi Publicitate Imobiliară BOTOSANI
Biroul de Cadastru şi Publicitate Imobiliară Dorohoi

A. Partea I. Descrierea imobilului

TEREN Extravilan

Adresa: Jud. Botosani

Nr. Crt	Nr cadastral Nr. topografic	Suprafaţa* (mp)	Observaţii / Referinţe
A1		3.028	Sector cadastral:60 Teren neimprejmuit; Conform titlului de proprietate, imobilul este situat in pc460/74, 462/77. Diferenta de suprafata se afla la ID 1643

B. Partea II. Proprietari şi acte

Inscrieri privitoare la dreptul de proprietate şi alte drepturi reale		Referinţe
/		
Act Administrativ nr. 164310, din 08/10/2010 emis de Comisia Judeteana Botosani;		
B1	Intabulare, drept de PROPRIETATE, dobandit prin Reconstituire, cota actuala 1/1	A1
	1) **APETROAIE VIORICA**, Lipsă CNP. 2) **POHACE CLEOPATRA**, Lipsă CNP, bun comun.	

C. Partea III. SARCINI .

Inscrieri privind dezmembramintele dreptului de proprietate, drepturi reale de garanţie şi sarcini	Referinţe
NU SUNT	

Document care conține date cu caracter personal, protejat de prevederile Regulamentului (UE) nr. 679/2016 și Legii 190/2018

Anexa Nr. 1 La Partea I

Teren

Nr cadastral	Suprafaţa (mp)*	Observaţii / Referinţe
	3.028	Conform titlului de proprietate, imobilul este situat in pc460/74, 462/77. Diferenta de suprafata se afla la ID 1643

* Suprafaţa este determinată in planul de proiecţie Stereo 70.

DETALII LINIARE IMOBIL

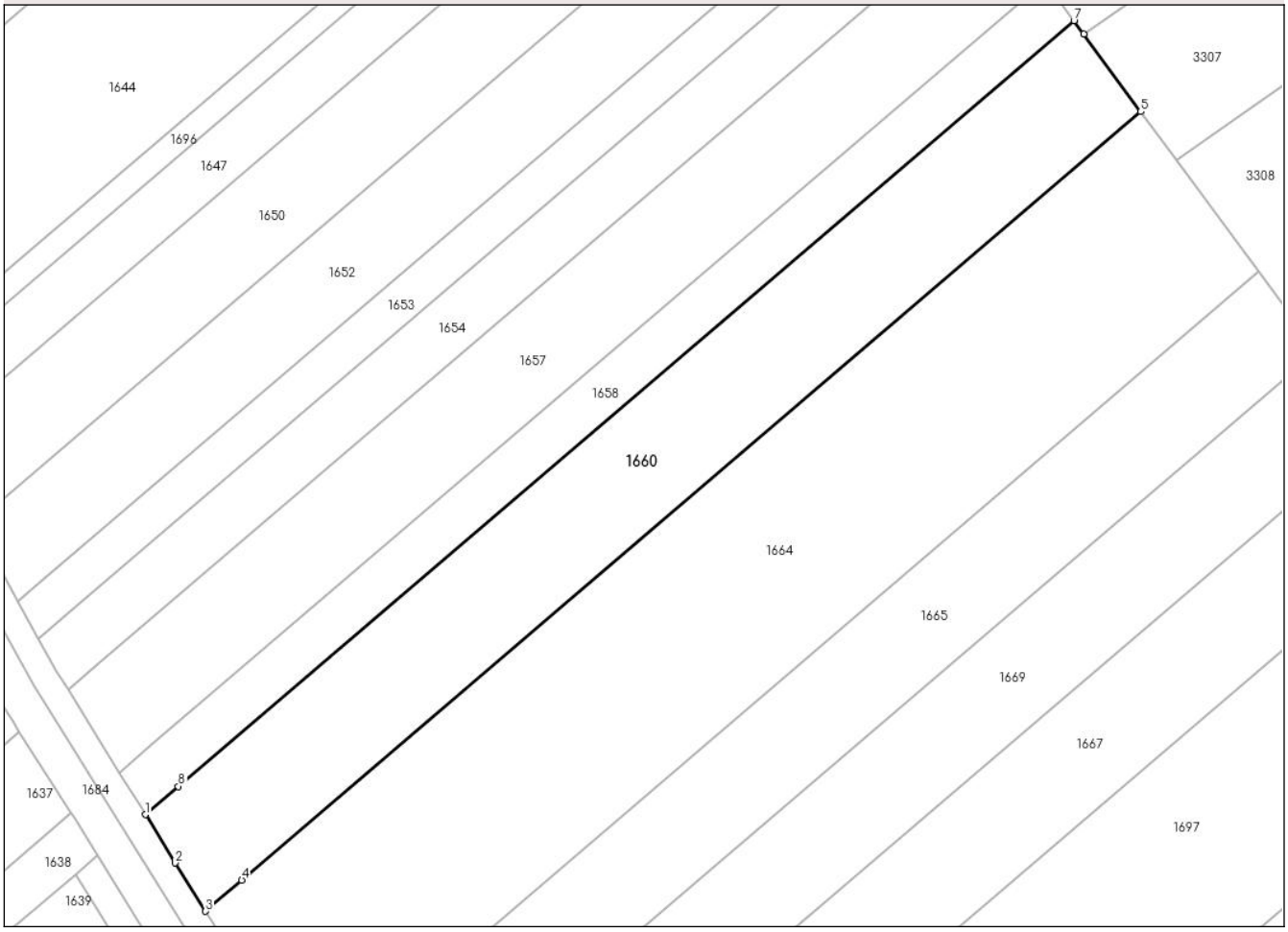

Date referitoare la teren

Crt	Categorie folosință	Intra vilan	Suprafaţa (mp)	Tarla	Parcelă	Nr. topo	Observaţii / Referinţe
1	pasune	NU	112	45	460/74	-	
2	arabil	NU	2.916	45	462/77	-	

Lungime Segmente
1) Valorile lungimilor segmentelor sunt obţinute din proiecţie în plan.

Punct început	X / Y	Punct sfârşit	X / Y	Lungime segment (** (m)
1	615.730,955 726.065,93	2	615.735,374 726.058,776	8.409
2	615.735,374 726.058,776	3	615.739,864 726.051,614	8.453
3	615.739,864 726.051,614	4	615.745,24 726.056,21	7.073
4	615.745,24 726.056,21	5	615.878,398 726.170,043	175.183

Document care conține date cu caracter personal, protejat de prevederile Regulamentului (UE) nr. 679/2016 și Legii 190/2018

Punct început	X / Y	Punct sfârşit	X / Y	Lungime segment (** (m)
5	615.878,398 726.170,043	6	615.869,952 726.181,554	14.277
6	615.869,952 726.181,554	7	615.868,509 726.183,52	2.439
7	615.868,509 726.183,52	8	615.735,832 726.070,099	174.549
8	615.735,832 726.070,099	1	615.730,955 726.065,93	6.416

** Lungimile segmentelor sunt determinate în planul de proiecţie Stereo 70 şi sunt rotunjite la 1 milimetru.
*** Distanţa dintre puncte este formată din segmente cumulate ce sunt mai mici decât valoarea 1 milimetru.

Document care conține date cu caracter personal, protejat de prevederile Regulamentului (UE) nr. 679/2016 și Legii 190/2018

DATE DESPRE IMOBILUL NR. 1664

Oficiul de Cadastru şi Publicitate Imobiliară BOTOSANI
Biroul de Cadastru şi Publicitate Imobiliară Dorohoi

A. Partea I. Descrierea imobilului

TEREN Extravilan

Adresa: Jud. Botosani

Nr. Crt	Nr cadastral Nr. topografic	Suprafaţa* (mp)	Observaţii / Referinţe
A1		5.393	Sector cadastral:60 Teren neimprejmuit; Conform titlului de proprietate, imobilul este situat in pc 467/207, 460/79, 462/79. Diferenta de suprafata se afla la ID 1642

B. Partea II. Proprietari şi acte

Inscrieri privitoare la dreptul de proprietate şi alte drepturi reale		Referinţe
/		
Act Administrativ nr. 164311, din 29/09/2011 emis de Comisia Judeteana Botosani;		
B1	Intabulare, drept de PROPRIETATE, dobandit prin Reconstituire, cota actuala 1/1	A1
	1) **RUSU ADELA**, Lipsă CNP, bun propriu.	

C. Partea III. SARCINI .

Inscrieri privind dezmembramintele dreptului de proprietate, drepturi reale de garanţie şi sarcini	Referinţe
NU SUNT	

Document care conține date cu caracter personal, protejat de prevederile Regulamentului (UE) nr. 679/2016 și Legii 190/2018

Anexa Nr. 1 La Partea I

Teren

Nr cadastral	Suprafaţa (mp)*	Observaţii / Referinţe
	5.393	Conform titlului de proprietate, imobilul este situat in pc 467/207, 460/79, 462/79. Diferenta de suprafata se afla la ID 1642

* Suprafaţa este determinată in planul de proiecţie Stereo 70.

DETALII LINIARE IMOBIL

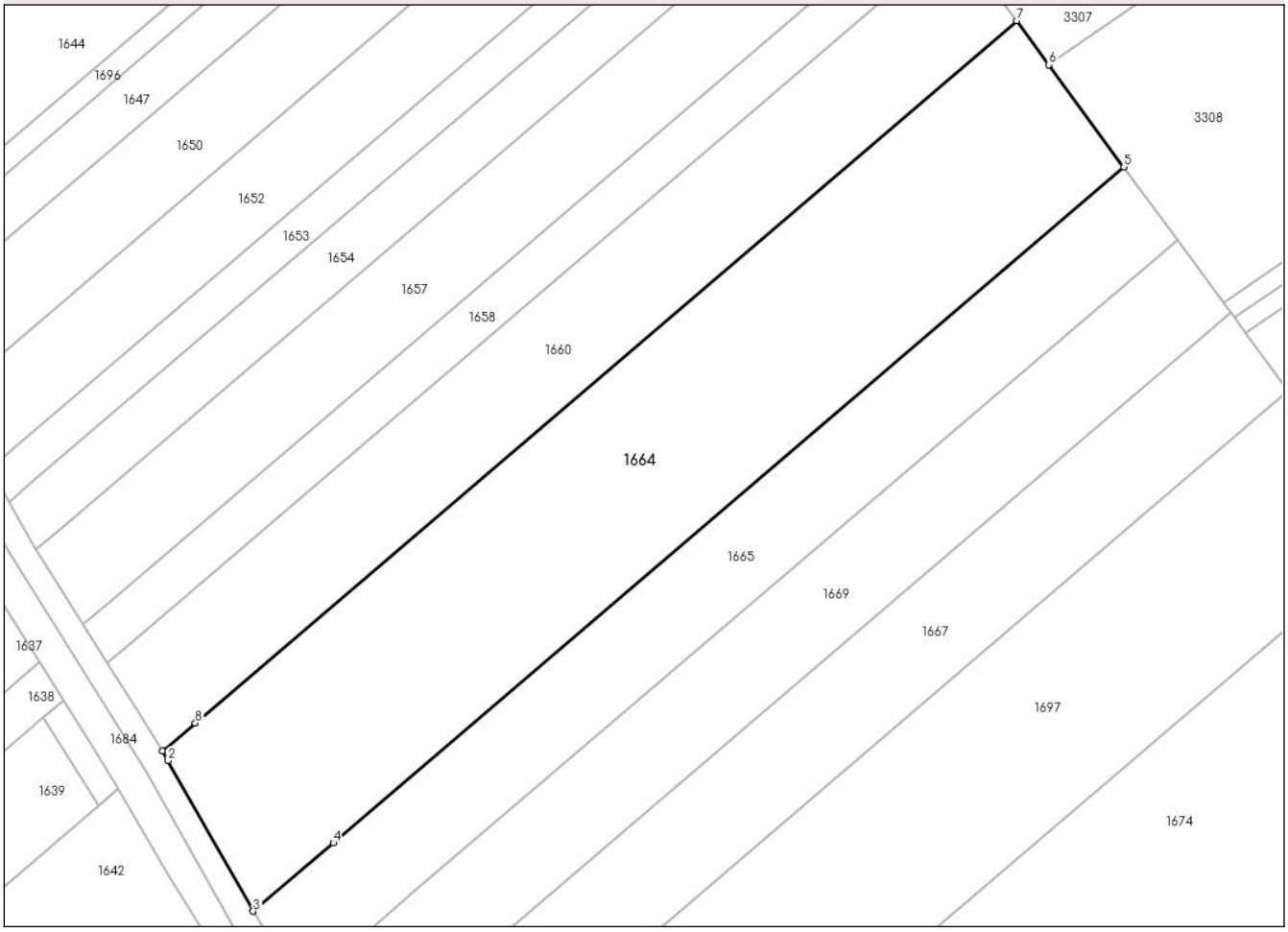

Date referitoare la teren

Crt	Categorie folosință	Intra vilan	Suprafaţa (mp)	Tarla	Parcelă	Nr. topo	Observaţii / Referinţe
1	pasune	NU	304	45	460/79	-	
2	arabil	NU	5.089	45	462/79	-	

Lungime Segmente

1) Valorile lungimilor segmentelor sunt obţinute din proiecţie în plan.

Punct început	X / Y	Punct sfârşit	X / Y	Lungime segment (** (m)
1	615.739,864 726.051,614	2	615.740,824 726.050,072	1.816
2	615.740,824 726.050,072	3	615.754,637 726.025,672	28.039
3	615.754,637 726.025,672	4	615.767,595 726.036,75	17.048
4	615.767,595 726.036,75	5	615.895,79 726.146,34	168.653

Document care conține date cu caracter personal, protejat de prevederile Regulamentului (UE) nr. 679/2016 și Legii 190/2018

Punct început	X / Y	Punct sfârşit	X / Y	Lungime segment (** (m)
5	615.895,79 726.146,34	6	615.883,629 726.162,914	20.557
6	615.883,629 726.162,914	7	615.878,398 726.170,043	8.842
7	615.878,398 726.170,043	8	615.745,24 726.056,21	175.183
8	615.745,24 726.056,21	1	615.739,864 726.051,614	7.073

** Lungimile segmentelor sunt determinate în planul de proiecţie Stereo 70 şi sunt rotunjite la 1 milimetru.
*** Distanţa dintre puncte este formată din segmente cumulate ce sunt mai mici decât valoarea 1 milimetru.

Document care conține date cu caracter personal, protejat de prevederile Regulamentului (UE) nr. 679/2016 și Legii 190/2018

DATE DESPRE IMOBILUL NR. 1665

Oficiul de Cadastru şi Publicitate Imobiliară BOTOSANI
Biroul de Cadastru şi Publicitate Imobiliară Dorohoi

A. Partea I. Descrierea imobilului

TEREN Extravilan

Adresa: Jud. Botosani

Nr. Crt	Nr cadastral Nr. topografic	Suprafaţa* (mp)	Observaţii / Referinţe
A1		2.715	Sector cadastral:60 Teren neimprejmuit; Conform titlului de proprietate, imobilul este situat in pc 460/80, 462/80, 467/206 Diferenta de suprafata se afla la ID 1645

B. Partea II. Proprietari şi acte

Inscrieri privitoare la dreptul de proprietate şi alte drepturi reale		Referinţe
/		
Act Administrativ nr. 141837, din 29/10/2003 emis de Comisia Judeteana Botosani;		
B1	Intabulare, drept de PROPRIETATE, dobandit prin Reconstituire, cota actuala 1/1	A1
	1) **LUPASCU ELENA**, Lipsă CNP, bun propriu.	

C. Partea III. SARCINI .

Inscrieri privind dezmembramintele dreptului de proprietate, drepturi reale de garanţie şi sarcini	Referinţe
NU SUNT	

Anexa Nr. 1 La Partea I

Teren

Nr cadastral	Suprafaţa (mp)*	Observaţii / Referinţe
	2.715	Conform titlului de proprietate, imobilul este situat in pc 460/80, 462/80, 467/206 Diferenta de suprafata se afla la ID 1645

* Suprafaţa este determinată in planul de proiecţie Stereo 70.

DETALII LINIARE IMOBIL

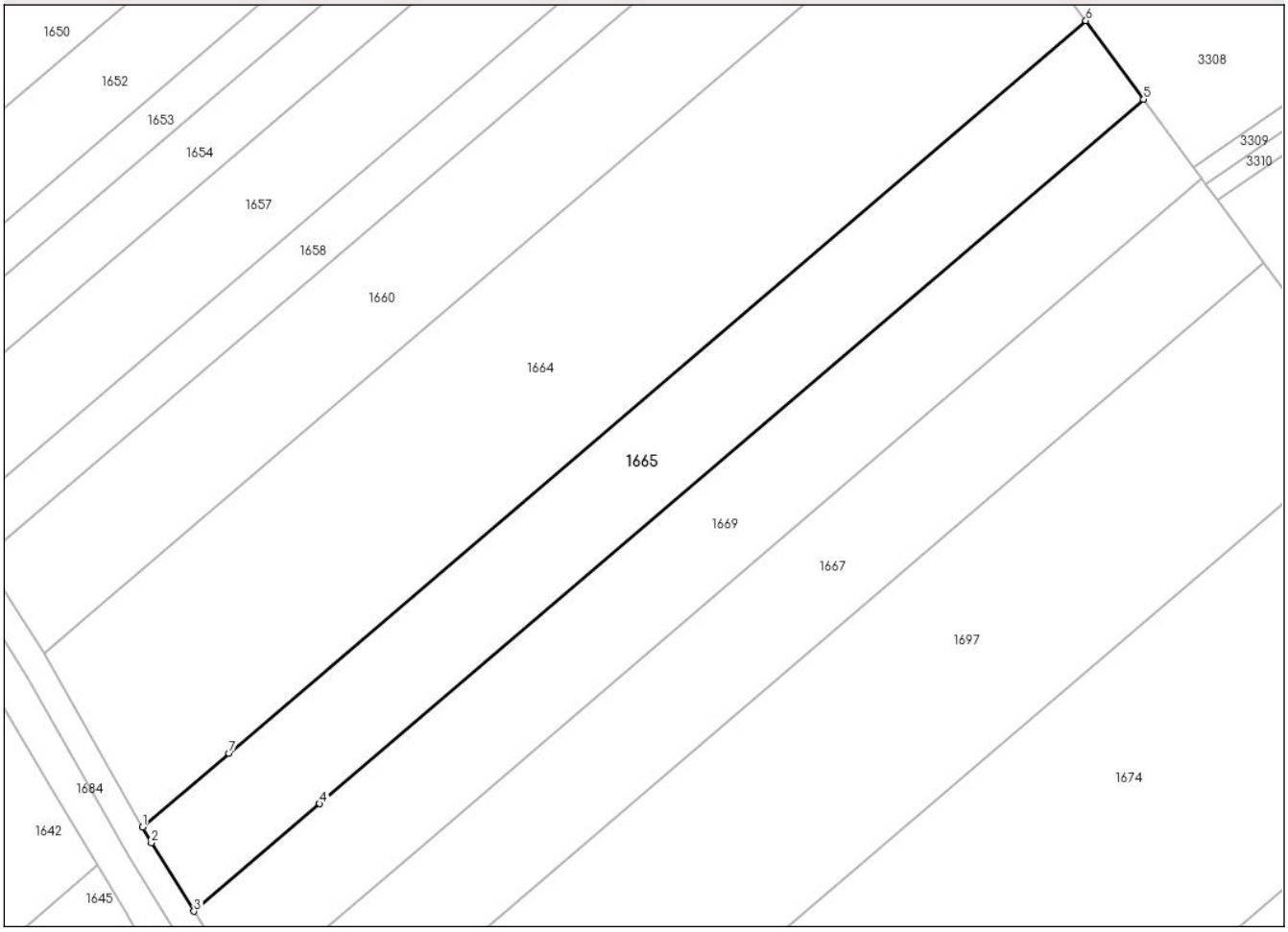

Date referitoare la teren

Crt	Categorie folosință	Intra vilan	Suprafaţa (mp)	Tarla	Parcelă	Nr. topo	Observaţii / Referinţe
1	pasune	NU	305	45	460/80	-	
2	arabil	NU	2.410	45	462/80	-	

Lungime Segmente

1) Valorile lungimilor segmentelor sunt obţinute din proiecţie în plan.

Punct început	X / Y	Punct sfârşit	X / Y	Lungime segment (** (m)
1	615.754,637 726.025,672	2	615.755,964 726.023,328	2.694
2	615.755,964 726.023,328	3	615.762,346 726.013,097	12.058
3	615.762,346 726.013,097	4	615.781,167 726.029,186	24.761
4	615.781,167 726.029,186	5	615.904,432 726.134,561	162.167

Document care conține date cu caracter personal, protejat de prevederile Regulamentului (UE) nr. 679/2016 și Legii 190/2018

Punct început	X / Y	Punct sfârşit	X / Y	Lungime segment (** (m)
5	615.904,432 726.134,561	6	615.895,79 726.146,34	14.609
6	615.895,79 726.146,34	7	615.767,595 726.036,75	168.653
7	615.767,595 726.036,75	1	615.754,637 726.025,672	17.048

** Lungimile segmentelor sunt determinate în planul de proiecţie Stereo 70 şi sunt rotunjite la 1 milimetru.
*** Distanţa dintre puncte este formată din segmente cumulate ce sunt mai mici decât valoarea 1 milimetru.

Document care conține date cu caracter personal, protejat de prevederile Regulamentului (UE) nr. 679/2016 și Legii 190/2018

DATE DESPRE IMOBILUL NR. 1667

Oficiul de Cadastru şi Publicitate Imobiliară BOTOSANI
Biroul de Cadastru şi Publicitate Imobiliară Dorohoi

A. Partea I. Descrierea imobilului

TEREN Extravilan

Adresa: Jud. Botosani

Nr. Crt	Nr cadastral Nr. topografic	Suprafaţa* (mp)	Observaţii / Referinţe
A1		2.961	Sector cadastral:60 Teren neimprejmuit; Conform titlului de proprietate, imobilul este situat in pc 464/100. Diferenta de suprafata se afla la ID 1676

B. Partea II. Proprietari şi acte

Inscrieri privitoare la dreptul de proprietate şi alte drepturi reale		Referinţe
/		
Act Administrativ nr. 151323, din 14/05/2004 emis de Comisia Judeteana Botosani;		
B1	Intabulare, drept de PROPRIETATE, dobandit prin Reconstituire, cota actuala 1/1	A1
	1) **ANDRIOAIE ORTANTA**, Lipsă CNP. 2) **VORNICU ELENA**, Lipsă CNP, bun comun.	

C. Partea III. SARCINI .

Inscrieri privind dezmembramintele dreptului de proprietate, drepturi reale de garanţie şi sarcini	Referinţe
NU SUNT	

Anexa Nr. 1 La Partea I

Teren

Nr cadastral	Suprafaţa (mp)*	Observaţii / Referinţe
	2.961	Conform titlului de proprietate, imobilul este situat in pc 464/100. Diferenta de suprafata se afla la ID 1676

* Suprafaţa este determinată in planul de proiecţie Stereo 70.

DETALII LINIARE IMOBIL

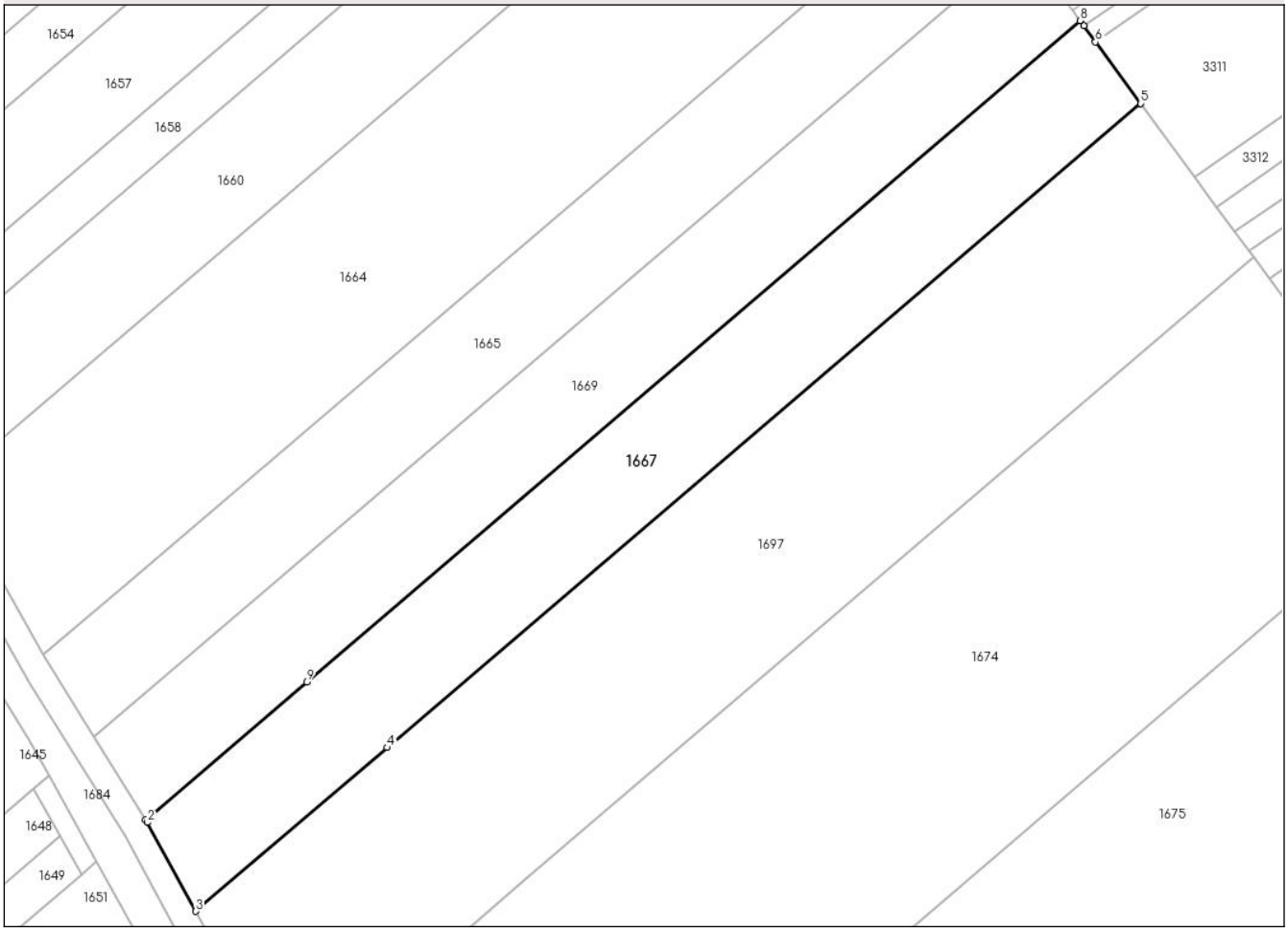

Date referitoare la teren

Crt	Categorie folosință	Intra vilan	Suprafaţa (mp)	Tarla	Parcelă	Nr. topo	Observaţii / Referinţe
1	pasune	NU	557	45	460	-	
2	arabil	NU	2.404	45	462/5	-	

Lungime Segmente

1) Valorile lungimilor segmentelor sunt obţinute din proiecţie în plan.

Punct început	X / Y	Punct sfârşit	X / Y	Lungime segment (** (m)
1	615.770,209 726.000,493	2	615.770,487 726.000,046	0.526
2	615.770,487 726.000,046	3	615.777,912 725.986,476	15.469
3	615.777,912 725.986,476	4	615.807,188 726.011,503	38.515
4	615.807,188 726.011,503	5	615.922,435 726.110,024	151.619

Document care conține date cu caracter personal, protejat de prevederile Regulamentului (UE) nr. 679/2016 și Legii 190/2018

Punct început	X / Y	Punct sfârşit	X / Y	Lungime segment (** (m)
5	615.922,435 726.110,024	6	615.915,527 726.119,439	11.677
6	615.915,527 726.119,439	7	615.913,732 726.121,886	3.035
7	615.913,732 726.121,886	8	615.913,146 726.122,685	0.991
8	615.913,146 726.122,685	9	615.794,851 726.021,559	155.628
9	615.794,851 726.021,559	1	615.770,209 726.000,493	32.419

** Lungimile segmentelor sunt determinate în planul de proiecţie Stereo 70 şi sunt rotunjite la 1 milimetru.
*** Distanţa dintre puncte este formată din segmente cumulate ce sunt mai mici decât valoarea 1 milimetru.

Document care conține date cu caracter personal, protejat de prevederile Regulamentului (UE) nr. 679/2016 și Legii 190/2018

DATE DESPRE IMOBILUL NR. 1669

Oficiul de Cadastru şi Publicitate Imobiliară BOTOSANI
Biroul de Cadastru şi Publicitate Imobiliară Dorohoi

A. Partea I. Descrierea imobilului

TEREN Extravilan

Adresa: Jud. Botosani

Nr. Crt	Nr cadastral Nr. topografic	Suprafaţa* (mp)	Observaţii / Referinţe
A1	53056	2.754	Sector cadastral:60 Teren neimprejmuit; Conform titlului de proprietate, imobilul este situat in pc 462/10. Diferenta de suprafata se afla la ID 1655.

B. Partea II. Proprietari şi acte

Inscrieri privitoare la dreptul de proprietate şi alte drepturi reale		Referinţe
39151 / 17/11/2022		
Act Notarial nr. 6655, din 16/11/2022 emis de SPN ANIȚEI și ASOCIAȚII (dare în plată);		
B3	Intabulare, drept de PROPRIETATE, dobandit prin Conventie, cota actuala 1/1, cota initiala 1/1	A1
	1) **STREDIE MIHAI**, căsătorit cu 2) **STREDIE EMANUELA**, bun comun	
9501 / 27/03/2024		
Act Notarial nr. 231, din 25/03/2024 emis de BIN PUŞCAŞU IOANA CRISTINA;		
B4	se notează interdicțiile de înstrăinare, grevare, închiriere, dezmembrare, demolare, construire, alipire.	A1
	1) **VISTA BANK (ROMANIA) S.A.**, CIF:10556861	

C. Partea III. SARCINI

Inscrieri privind dezmembramintele dreptului de proprietate, drepturi reale de garanţie şi sarcini		Referinţe
9501 / 27/03/2024		
Act Notarial nr. 231, din 25/03/2024 emis de BIN PUŞCAŞU IOANA CRISTINA;		
C1	Intabulare, drept de IPOTECA, Valoare:3300000 LEIși celelalte obligații de plată aferente creditului	A1
	1) **VISTA BANK (ROMANIA) S.A.**, CIF:10556861	

Document care conține date cu caracter personal, protejat de prevederile Regulamentului (UE) nr. 679/2016 și Legii 190/2018

Anexa Nr. 1 La Partea I

Teren

Nr cadastral	Suprafaţa (mp)*	Observaţii / Referinţe
53056	2.754	Conform titlului de proprietate, imobilul este situat in pc 462/10. Diferenta de suprafata se afla la ID 1655.

* Suprafaţa este determinată in planul de proiecţie Stereo 70.

DETALII LINIARE IMOBIL

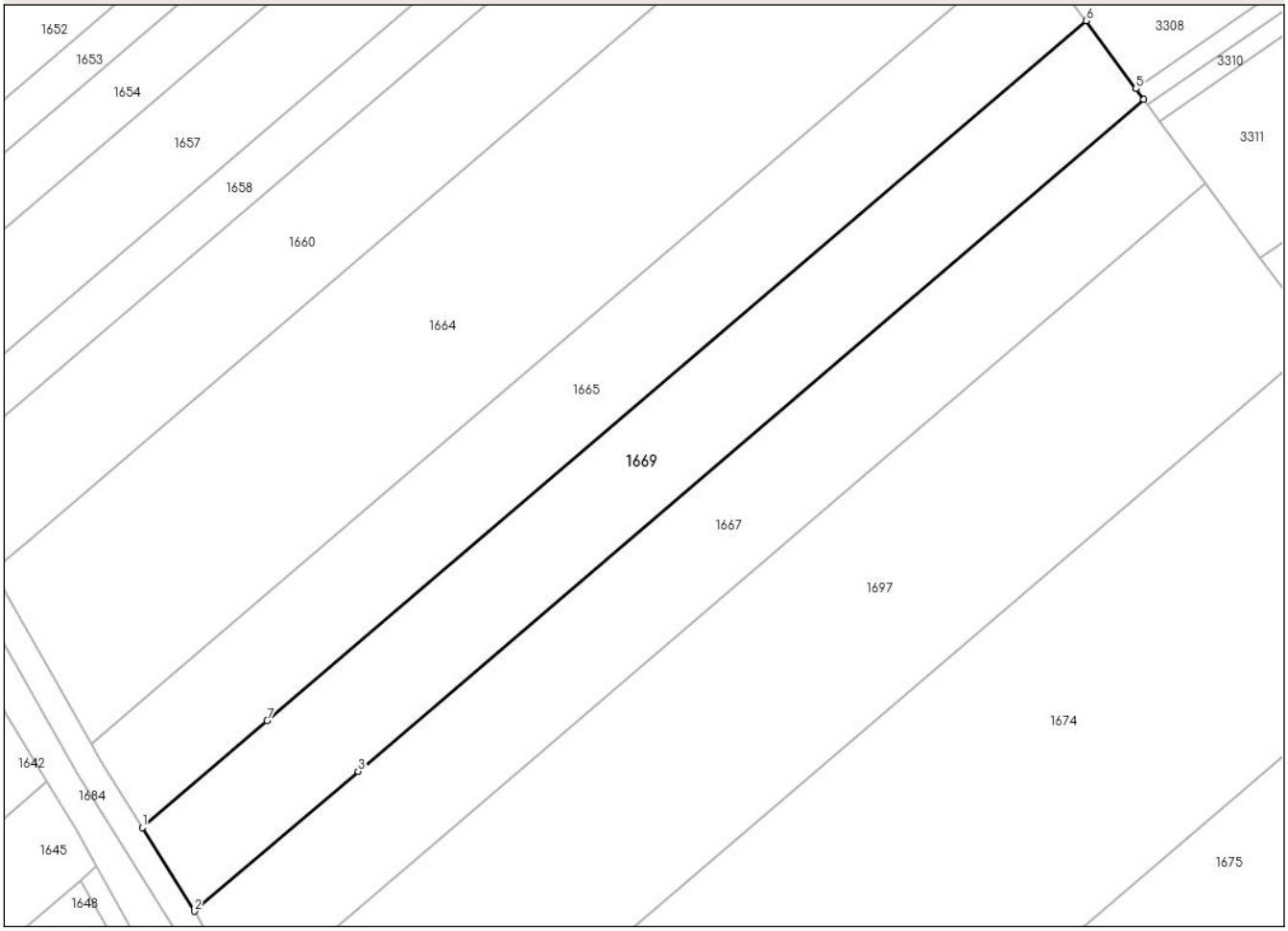

Date referitoare la teren

Crt	Categorie folosință	Intra vilan	Suprafaţa (mp)	Tarla	Parcelă	Nr. topo	Observaţii / Referinţe
1	pasune	NU	420	45	460	-	
2	arabil	NU	2.334	45	462/10	-	

Lungime Segmente

1) Valorile lungimilor segmentelor sunt obţinute din proiecţie în plan.

Punct început	X / Y	Punct sfârşit	X / Y	Lungime segment (** (m)
1	615.762,346 726.013,097	2	615.770,209 726.000,493	14.856
2	615.770,209 726.000,493	3	615.794,851 726.021,559	32.419
3	615.794,851 726.021,559	4	615.913,146 726.122,685	155.628
4	615.913,146 726.122,685	5	615.911,937 726.124,332	2.043

Document care conține date cu caracter personal, protejat de prevederile Regulamentului (UE) nr. 679/2016 și Legii 190/2018

Punct început	X / Y	Punct sfârşit	X / Y	Lungime segment (** (m)
5	615.911,937 726.124,332	6	615.904,432 726.134,561	12.687
6	615.904,432 726.134,561	7	615.781,167 726.029,186	162.167
7	615.781,167 726.029,186	1	615.762,346 726.013,097	24.761

** Lungimile segmentelor sunt determinate în planul de proiecţie Stereo 70 şi sunt rotunjite la 1 milimetru.
*** Distanţa dintre puncte este formată din segmente cumulate ce sunt mai mici decât valoarea 1 milimetru.

Document care conține date cu caracter personal, protejat de prevederile Regulamentului (UE) nr. 679/2016 și Legii 190/2018

DATE DESPRE IMOBILUL NR. 1674

Oficiul de Cadastru şi Publicitate Imobiliară BOTOSANI
Biroul de Cadastru şi Publicitate Imobiliară Dorohoi

A. Partea I. Descrierea imobilului

TEREN Extravilan

Adresa: Jud. Botosani

Nr. Crt	Nr cadastral Nr. topografic	Suprafaţa* (mp)	Observaţii / Referinţe
A1	53343	8.757	Sector cadastral:60 Teren neimprejmuit; Conform titlului de proprietate, imobilul este situat in pc 460/14, 462/14. Diferenta de suprafata se afla la ID 1662.

B. Partea II. Proprietari şi acte

Inscrieri privitoare la dreptul de proprietate şi alte drepturi reale		Referinţe
21438 / 07/06/2023		
Act Notarial nr. 734, din 31/05/2023 emis de SPN Teodorescu Dorina-Pricop Luiza;		
B3	Intabulare, drept de PROPRIETATE, dobandit prin Conventie, cota actuala 1/1, cota initiala 1/1	A1
	1) **SC DANDI CEREAL INVEST SRL**, CIF:25302870, Bun propriu	
3809 / 05/02/2025		
Act Notarial nr. 146, din 04/02/2025 emis de BIN ILASCU-BIDASCA OANA;		
B4	se notează interdicțiile de grevare si instrăinare	A1
	1) **SOCIETATEA AGRICOVER CREDIT IFN SA**, CIF:22940237	

C. Partea III. SARCINI

Inscrieri privind dezmembramintele dreptului de proprietate, drepturi reale de garanţie şi sarcini		Referinţe
12860 / 24/04/2024		
Act Notarial nr. 470, din 24/04/2024 emis de SPN Teodorescu Dorina-Pricop Luiza Loc. Dorohoi;		
C3	Intabulare, drept de IPOTECA, Valoare:2020350 RONși celelalte obligații de plată aferente creditului	A1
	1) **SOCIETATEA AGRICOVER CREDIT IFN SA**, CIF:22940237	
3809 / 05/02/2025		
Act Notarial nr. 146, din 04/02/2025 emis de BIN ILASCU-BIDASCA OANA;		
C4	Intabulare, drept de IPOTECA, Valoare:1515700 RONși celelalte obligații de plată aferente creditului	A1
	1) **SOCIETATEA AGRICOVER CREDIT IFN SA**, CIF:22940237	

Document care conține date cu caracter personal, protejat de prevederile Regulamentului (UE) nr. 679/2016 și Legii 190/2018

Anexa Nr. 1 La Partea I

Teren

Nr cadastral	Suprafaţa (mp)*	Observaţii / Referinţe
53343	8.757	Conform titlului de proprietate, imobilul este situat in pc 460/14, 462/14. Diferenta de suprafata se afla la ID 1662.

* Suprafaţa este determinată in planul de proiecţie Stereo 70.

DETALII LINIARE IMOBIL

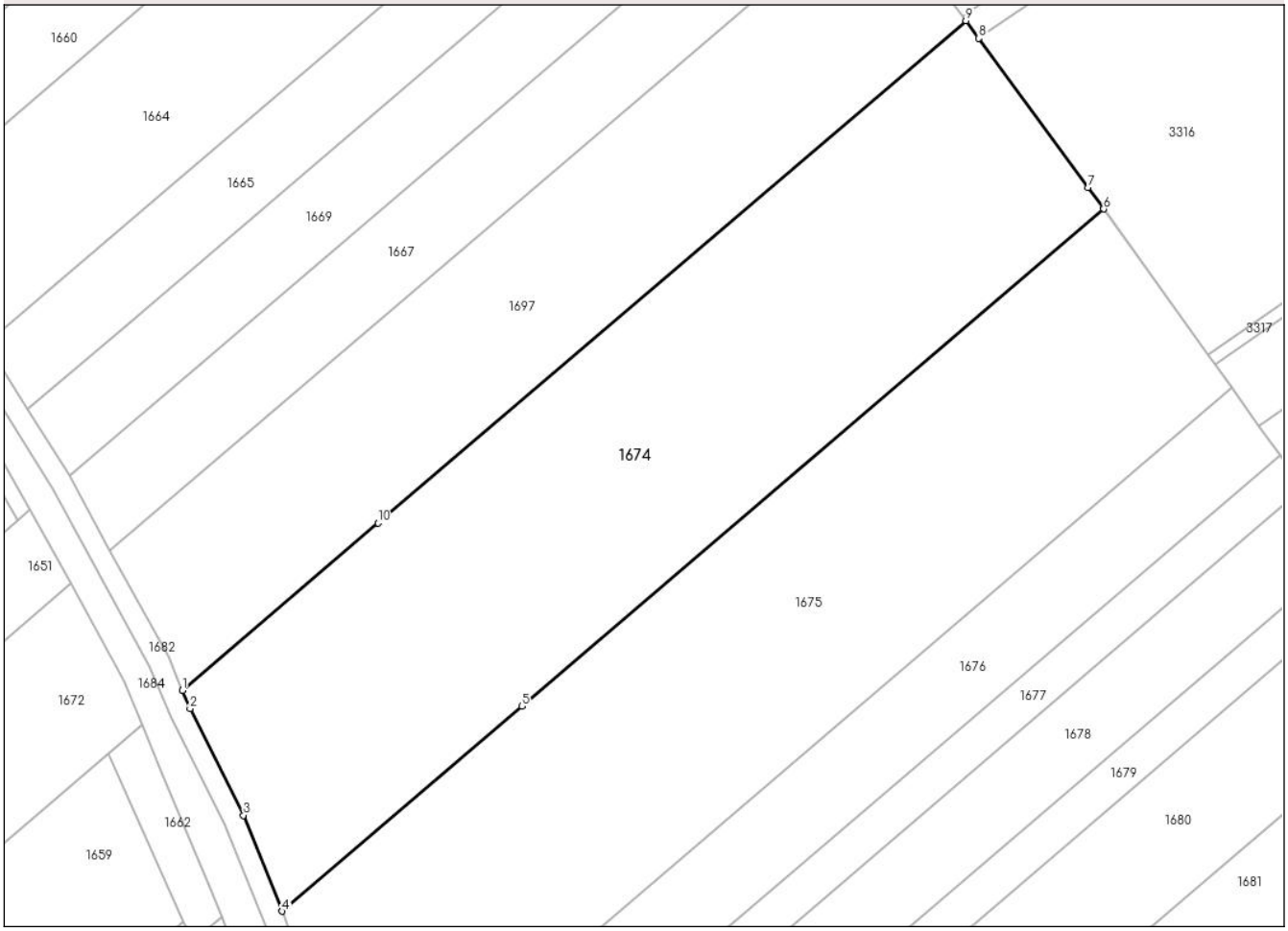

Date referitoare la teren

Crt	Categorie folosință	Intra vilan	Suprafaţa (mp)	Tarla	Parcelă	Nr. topo	Observaţii / Referinţe
1	pasune	NU	2.383	45	460/14	-	
2	arabil	NU	6.374	45	462/14	-	

Lungime Segmente
1) Valorile lungimilor segmentelor sunt obţinute din proiecţie în plan.

Punct început	X / Y	Punct sfârşit	X / Y	Lungime segment (** (m)
1	615.791,587 725.959,94	2	615.793,015 725.956,492	3.732
2	615.793,015 725.956,492	3	615.803,133 725.936,336	22.553
3	615.803,133 725.936,336	4	615.810,423 725.918,215	19.532
4	615.810,423 725.918,215	5	615.855,762 725.956,974	59.648

Document care conține date cu caracter personal, protejat de prevederile Regulamentului (UE) nr. 679/2016 și Legii 190/2018

Punct început	X / Y	Punct sfârşit	X / Y	Lungime segment (** (m)
5	615.855,762 725.956,974	6	615.965,703 726.050,96	144.639
6	615.965,703 726.050,96	7	615.962,805 726.055,004	4.975
7	615.962,805 726.055,004	8	615.942,11 726.083,209	34.983
8	615.942,11 726.083,209	9	615.939,671 726.086,533	4.123
9	615.939,671 726.086,533	10	615.828,577 725.991,561	146.156
10	615.828,577 725.991,561	1	615.791,587 725.959,94	48.664

** Lungimile segmentelor sunt determinate în planul de proiecţie Stereo 70 şi sunt rotunjite la 1 milimetru.
*** Distanţa dintre puncte este formată din segmente cumulate ce sunt mai mici decât valoarea 1 milimetru.

Document care conține date cu caracter personal, protejat de prevederile Regulamentului (UE) nr. 679/2016 și Legii 190/2018

DATE DESPRE IMOBILUL NR. 1675

Oficiul de Cadastru şi Publicitate Imobiliară BOTOSANI
Biroul de Cadastru şi Publicitate Imobiliară Dorohoi

A. Partea I. Descrierea imobilului

TEREN Extravilan

Adresa: Jud. Botosani

Nr. Crt	Nr cadastral Nr. topografic	Suprafaţa* (mp)	Observaţii / Referinţe
A1	53344	8.757	Sector cadastral:60 Teren neimprejmuit; Conform titlului de proprietate, imobilul este situat in pc 460/14, 462/14. Diferenta de suprafata se afla la 1663.

B. Partea II. Proprietari şi acte

Inscrieri privitoare la dreptul de proprietate şi alte drepturi reale		Referinţe
20559 / 26/05/2023		
Act Notarial nr. 696, din 25/05/2023 emis de SPN Teodorescu Dorina-Pricop Luiza;		
B3	Intabulare, drept de PROPRIETATE, dobandit prin Conventie, cota actuala 1/1, cota initiala 1/1	A1
	1) **SC DANDI CEREAL INVEST SRL**, CIF:25302870, Bun propriu	
3781 / 05/02/2025		
Act Notarial nr. 146, din 04/02/2025 emis de BIN ILASCU-BIDASCA OANA;		
B4	se notează interdicția de grevare și înstrăinare	A1
	1) **SOCIETATEA AGRICOVER CREDIT IFN SA**, CIF:22940237	

C. Partea III. SARCINI

Inscrieri privind dezmembramintele dreptului de proprietate, drepturi reale de garanţie şi sarcini		Referinţe
12829 / 24/04/2024		
Act Notarial nr. 470, din 24/04/2024 emis de SPN Teodorescu Dorina-Pricop Luiza;		
C3	Intabulare, drept de IPOTECA, Valoare:2020350 RONși celelalte obligații de plată aferente creditului	A1
	1) **SOCIETATEA AGRICOVER CREDIT IFN SA**, CIF:22940237	
3781 / 05/02/2025		
Act Notarial nr. 146, din 04/02/2025 emis de BIN ILASCU-BIDASCA OANA;		
C4	Intabulare, drept de IPOTECA, Valoare:1515700 RONși celelalte obligații de plată aferente creditului	A1
	1) **SOCIETATEA AGRICOVER CREDIT IFN SA**, CIF:22940237	

Document care conține date cu caracter personal, protejat de prevederile Regulamentului (UE) nr. 679/2016 și Legii 190/2018

Anexa Nr. 1 La Partea I

Teren

Nr cadastral	Suprafaţa (mp)*	Observaţii / Referinţe
53344	8.757	Conform titlului de proprietate, imobilul este situat in pc 460/14, 462/14. Diferenta de suprafata se afla la 1663.

* Suprafaţa este determinată in planul de proiecţie Stereo 70.

DETALII LINIARE IMOBIL

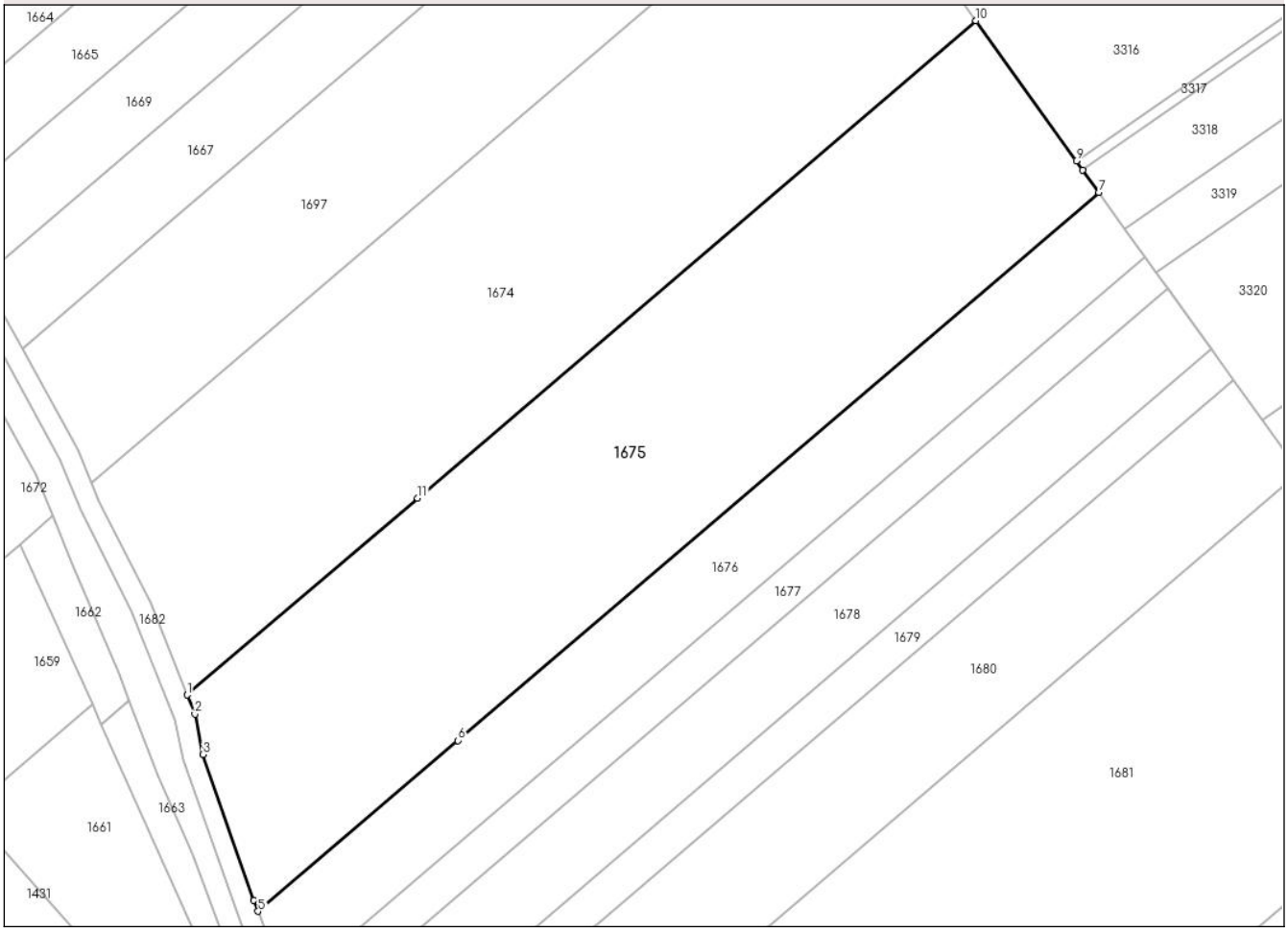

Date referitoare la teren

Crt	Categorie folosință	Intra vilan	Suprafaţa (mp)	Tarla	Parcelă	Nr. topo	Observaţii / Referinţe
1	pasune	NU	2.348	45	460/14	-	
2	arabil	NU	6.409	45	462/14	-	

Lungime Segmente

1) Valorile lungimilor segmentelor sunt obţinute din proiecţie în plan.

Punct început	X / Y	Punct sfârşit	X / Y	Lungime segment (** (m)
1	615.810,423 725.918,215	2	615.811,935 725.914,455	4.053
2	615.811,935 725.914,455	3	615.813,532 725.906,488	8.125
3	615.813,532 725.906,488	4	615.823,559 725.877,785	30.404
4	615.823,559 725.877,785	5	615.824,38 725.875,641	2.296

Document care conține date cu caracter personal, protejat de prevederile Regulamentului (UE) nr. 679/2016 și Legii 190/2018

Punct început	X / Y	Punct sfârşit	X / Y	Lungime segment (** (m)
5	615.824,38 725.875,641	6	615.863,704 725.909,258	51.735
6	615.863,704 725.909,258	7	615.989,921 726.017,157	166.051
7	615.989,921 726.017,157	8	615.986,751 726.021,582	5.443
8	615.986,751 726.021,582	9	615.985,466 726.023,376	2.207
9	615.985,466 726.023,376	10	615.965,703 726.050,96	33.933
10	615.965,703 726.050,96	11	615.855,762 725.956,974	144.639
11	615.855,762 725.956,974	1	615.810,423 725.918,215	59.648

** Lungimile segmentelor sunt determinate în planul de proiecţie Stereo 70 şi sunt rotunjite la 1 milimetru.
*** Distanţa dintre puncte este formată din segmente cumulate ce sunt mai mici decât valoarea 1 milimetru.

Document care conține date cu caracter personal, protejat de prevederile Regulamentului (UE) nr. 679/2016 și Legii 190/2018

DATE DESPRE IMOBILUL NR. 1676

Oficiul de Cadastru şi Publicitate Imobiliară BOTOSANI
Biroul de Cadastru şi Publicitate Imobiliară Dorohoi

A. Partea I. Descrierea imobilului

TEREN Extravilan

Adresa: Jud. Botosani

Nr. Crt	Nr cadastral Nr. topografic	Suprafaţa* (mp)	Observaţii / Referinţe
A1		3.428	Sector cadastral:60 Teren neimprejmuit; Conform titlului de proprietate, imobilul este situat in pc 464/100. Diferenta de suprafata se afla la ID 1666

B. Partea II. Proprietari şi acte

Inscrieri privitoare la dreptul de proprietate şi alte drepturi reale		Referinţe
/		
Act Administrativ nr. 127358, din 19/12/2002 emis de Comisia Judeteana Botosani;		
B1	Intabulare, drept de PROPRIETATE, dobandit prin Reconstituire, cota actuala 1/1	A1
	1) **APARASCHIVEI LAZAR**, Lipsă CNP, bun propriu.	

C. Partea III. SARCINI .

Inscrieri privind dezmembramintele dreptului de proprietate, drepturi reale de garanţie şi sarcini	Referinţe
NU SUNT	

Document care conține date cu caracter personal, protejat de prevederile Regulamentului (UE) nr. 679/2016 și Legii 190/2018

Anexa Nr. 1 La Partea I

Teren

Nr cadastral	Suprafaţa (mp)*	Observaţii / Referinţe
	3.428	Conform titlului de proprietate, imobilul este situat in pc 464/100. Diferenta de suprafata se afla la ID 1666

* Suprafaţa este determinată in planul de proiecţie Stereo 70.

DETALII LINIARE IMOBIL

Date referitoare la teren

Crt	Categorie folosință	Intra vilan	Suprafaţa (mp)	Tarla	Parcelă	Nr. topo	Observaţii / Referinţe
1	pasune	NU	553	45	460	-	
2	arabil	NU	2.875	45	462	-	

Lungime Segmente

1) Valorile lungimilor segmentelor sunt obţinute din proiecţie în plan.

Punct început	X / Y	Punct sfârşit	X / Y	Lungime segment (** (m)
1	615.824,38 725.875,641	2	615.830,296 725.860,191	16.544
2	615.830,296 725.860,191	3	615.841,38 725.869,666	14.582
3	615.841,38 725.869,666	4	615.999,034 726.004,439	207.409
4	615.999,034 726.004,439	5	615.995,078 726.009,961	6.793

Document care conține date cu caracter personal, protejat de prevederile Regulamentului (UE) nr. 679/2016 și Legii 190/2018

Punct început	X / Y	Punct sfârşit	X / Y	Lungime segment (** (m)
5	615.995,078 726.009,961	6	615.989,921 726.017,157	8.853
6	615.989,921 726.017,157	7	615.863,704 725.909,258	166.051
7	615.863,704 725.909,258	1	615.824,38 725.875,641	51.735

** Lungimile segmentelor sunt determinate în planul de proiecţie Stereo 70 şi sunt rotunjite la 1 milimetru.
*** Distanţa dintre puncte este formată din segmente cumulate ce sunt mai mici decât valoarea 1 milimetru.

Document care conține date cu caracter personal, protejat de prevederile Regulamentului (UE) nr. 679/2016 și Legii 190/2018

DATE DESPRE IMOBILUL NR. 1677

Oficiul de Cadastru şi Publicitate Imobiliară BOTOSANI
Biroul de Cadastru şi Publicitate Imobiliară Dorohoi

A. Partea I. Descrierea imobilului

TEREN Extravilan

Adresa: Jud. Botosani

Nr. Crt	Nr cadastral Nr. topografic	Suprafaţa* (mp)	Observaţii / Referinţe
A1		1.702	Sector cadastral:60 Teren neimprejmuit; Conform titlului de proprietate, imobilul este situat in pc 462/62, 460/55. Diferenta de suprafata se afla la ID 1668

B. Partea II. Proprietari şi acte

Inscrieri privitoare la dreptul de proprietate şi alte drepturi reale		Referinţe
/		
Act Administrativ nr. 132309, din 15/03/2003 emis de Comisia Judeteana Botosani;		
B1	Intabulare, drept de PROPRIETATE, dobandit prin Reconstituire, cota actuala 1/1	A1
	1) **CHIRICA ILIE**, Lipsă CNP. 2) **CUCIUREANU EMILIA**, Lipsă CNP. 3) **HAVÎRNEANU MARIA**, Lipsă CNP. 4) **MOCANU VIORICA**, Lipsă CNP, bun comun.	

C. Partea III. SARCINI .

Inscrieri privind dezmembramintele dreptului de proprietate, drepturi reale de garanţie şi sarcini	Referinţe
NU SUNT	

Document care conține date cu caracter personal, protejat de prevederile Regulamentului (UE) nr. 679/2016 și Legii 190/2018

Anexa Nr. 1 La Partea I

Teren

Nr cadastral	Suprafaţa (mp)*	Observaţii / Referinţe
	1.702	Conform titlului de proprietate, imobilul este situat in pc 462/62, 460/55. Diferenta de suprafata se afla la ID 1668

* Suprafaţa este determinată in planul de proiecţie Stereo 70.

DETALII LINIARE IMOBIL



Date referitoare la teren

Crt	Categorie folosință	Intra vilan	Suprafaţa (mp)	Tarla	Parcelă	Nr. topo	Observaţii / Referinţe
1	pasune	NU	93	45	460/55	-	
2	arabil	NU	1.609	45	462/62	-	

Lungime Segmente
1) Valorile lungimilor segmentelor sunt obţinute din proiecţie în plan.

Punct început	X / Y	Punct sfârşit	X / Y	Lungime segment (** (m)
1	615.830,296 725.860,191	2	615.832,8 725.853,652	7.002
2	615.832,8 725.853,652	3	615.833,444 725.852,84	1.036
3	615.833,444 725.852,84	4	615.841,36 725.859,607	10.414
4	615.841,36 725.859,607	5	616.003,496 725.998,212	213.306

Document care conține date cu caracter personal, protejat de prevederile Regulamentului (UE) nr. 679/2016 și Legii 190/2018

Punct început	X / Y	Punct sfârşit	X / Y	Lungime segment (** (m)
5	616.003,496 725.998,212	6	616.001,146 726.001,491	4.034
6	616.001,146 726.001,491	7	615.999,034 726.004,439	3.626
7	615.999,034 726.004,439	8	615.841,38 725.869,666	207.409
8	615.841,38 725.869,666	1	615.830,296 725.860,191	14.582

** Lungimile segmentelor sunt determinate în planul de proiecţie Stereo 70 şi sunt rotunjite la 1 milimetru.
*** Distanţa dintre puncte este formată din segmente cumulate ce sunt mai mici decât valoarea 1 milimetru.

Document care conține date cu caracter personal, protejat de prevederile Regulamentului (UE) nr. 679/2016 și Legii 190/2018

DATE DESPRE IMOBILUL NR. 1678

Oficiul de Cadastru şi Publicitate Imobiliară BOTOSANI
Biroul de Cadastru şi Publicitate Imobiliară Dorohoi

A. Partea I. Descrierea imobilului

TEREN Extravilan

Adresa: Jud. Botosani

Nr. Crt	Nr cadastral Nr. topografic	Suprafaţa* (mp)	Observaţii / Referinţe
A1		3.271	Sector cadastral:60 Teren neimprejmuit; Conform titlului de proprietate, imobilul este situat in pc463/30. Diferenta de suprafata se afla la ID 1670.

B. Partea II. Proprietari şi acte

Inscrieri privitoare la dreptul de proprietate şi alte drepturi reale		Referinţe
/		
Act Administrativ nr. 141889, din 30/11/2003 emis de Comisia Judeteana Botosani;		
B1	Intabulare, drept de PROPRIETATE, dobandit prin Reconstituire, cota actuala 1/1	A1
	1) **BUZDUGAN AUREL**, Lipsă CNP, bun propriu.	

C. Partea III. SARCINI .

Inscrieri privind dezmembramintele dreptului de proprietate, drepturi reale de garanţie şi sarcini	Referinţe
NU SUNT	

Document care conține date cu caracter personal, protejat de prevederile Regulamentului (UE) nr. 679/2016 și Legii 190/2018

Anexa Nr. 1 La Partea I

Teren

Nr cadastral	Suprafaţa (mp)*	Observaţii / Referinţe
	3.271	Conform titlului de proprietate, imobilul este situat in pc463/30. Diferenta de suprafata se afla la ID 1670.

* Suprafaţa este determinată in planul de proiecţie Stereo 70.

DETALII LINIARE IMOBIL

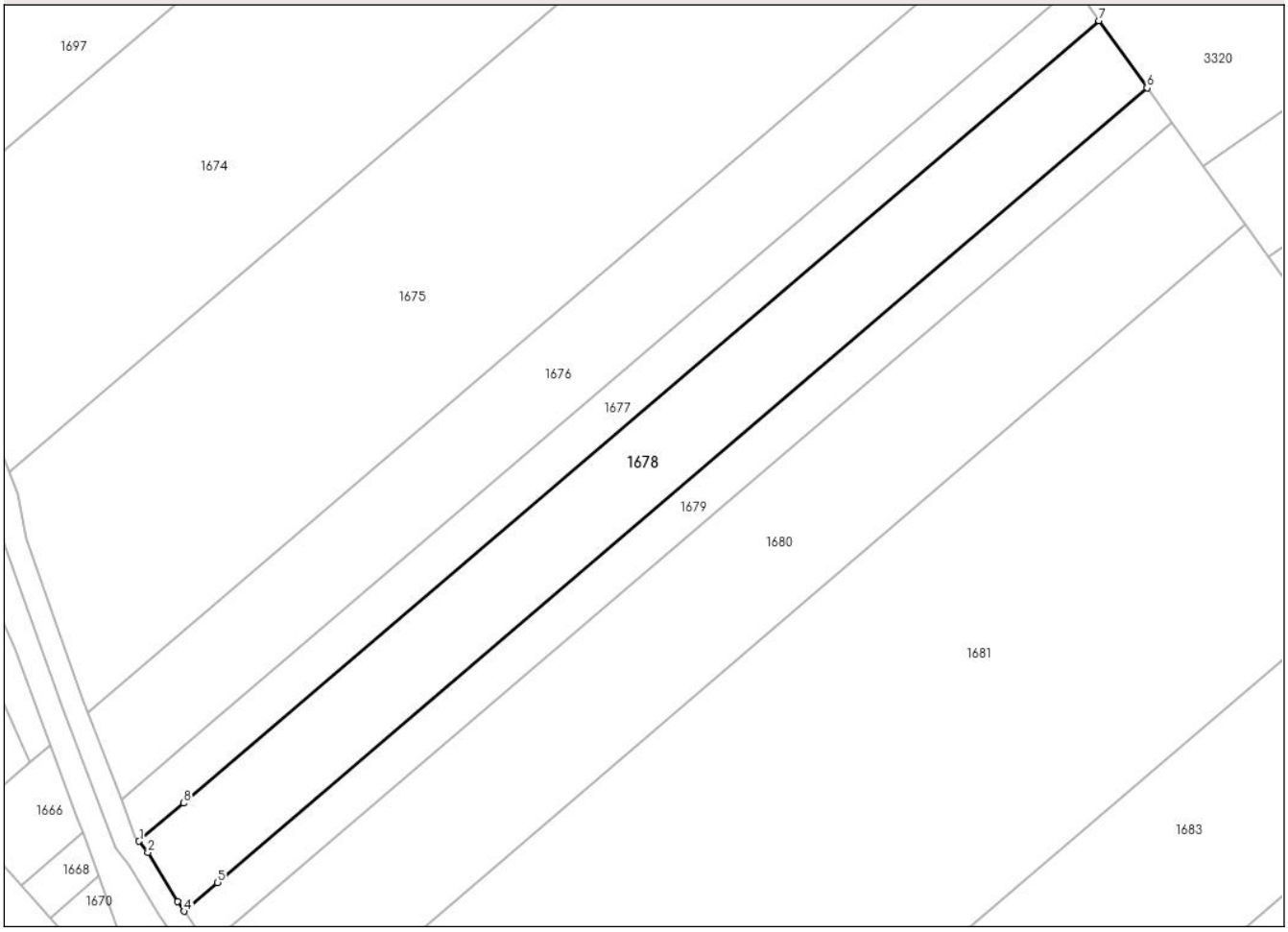

Date referitoare la teren

Crt	Categorie folosință	Intra vilan	Suprafaţa (mp)	Tarla	Parcelă	Nr. topo	Observaţii / Referinţe
1	pasune	NU	129	45	460	-	
2	arabil	NU	3.142	45	462	-	

Lungime Segmente

1) Valorile lungimilor segmentelor sunt obţinute din proiecţie în plan.

Punct început	X / Y	Punct sfârşit	X / Y	Lungime segment (** (m)
1	615.833,444 725.852,84	2	615.835,029 725.850,846	2.547
2	615.835,029 725.850,846	3	615.840,263 725.842,159	10.142
3	615.840,263 725.842,159	4	615.841,423 725.840,447	2.068
4	615.841,423 725.840,447	5	615.847,366 725.845,528	7.819

Document care conține date cu caracter personal, protejat de prevederile Regulamentului (UE) nr. 679/2016 și Legii 190/2018

Punct început	X / Y	Punct sfârşit	X / Y	Lungime segment (** (m)
5	615.847,366 725.845,528	6	616.012,033 725.986,297	216.636
6	616.012,033 725.986,297	7	616.003,496 725.998,212	14.658
7	616.003,496 725.998,212	8	615.841,36 725.859,607	213.306
8	615.841,36 725.859,607	1	615.833,444 725.852,84	10.414

** Lungimile segmentelor sunt determinate în planul de proiecţie Stereo 70 şi sunt rotunjite la 1 milimetru.
*** Distanţa dintre puncte este formată din segmente cumulate ce sunt mai mici decât valoarea 1 milimetru.

Document care conține date cu caracter personal, protejat de prevederile Regulamentului (UE) nr. 679/2016 și Legii 190/2018

DATE DESPRE IMOBILUL NR. 1679

Oficiul de Cadastru şi Publicitate Imobiliară BOTOSANI
Biroul de Cadastru şi Publicitate Imobiliară Dorohoi

A. Partea I. Descrierea imobilului

TEREN Extravilan

Adresa: Jud. Botosani

Nr. Crt	Nr cadastral Nr. topografic	Suprafaţa* (mp)	Observaţii / Referinţe
A1		1.680	Sector cadastral:60 Teren neimprejmuit; Conform titlului de proprietate, imobilul este situat in pc 464/44. Diferenta de suprafata se afla la ID 1671

B. Partea II. Proprietari şi acte

Inscrieri privitoare la dreptul de proprietate şi alte drepturi reale		Referinţe
/		
Act Administrativ nr. 120481, din 26/10/2002 emis de Comisia Judeteana Botosani;		
B1	Intabulare, drept de PROPRIETATE, dobandit prin Reconstituire, cota actuala 1/1	A1
	1) **DASCALESCU HARETA**, Lipsă CNP. 2) **DASCALESCU PETRU**, Lipsă CNP, bun comun.	

C. Partea III. SARCINI .

Inscrieri privind dezmembramintele dreptului de proprietate, drepturi reale de garanţie şi sarcini	Referinţe
NU SUNT	

Document care conține date cu caracter personal, protejat de prevederile Regulamentului (UE) nr. 679/2016 și Legii 190/2018

Anexa Nr. 1 La Partea I

Teren

Nr cadastral	Suprafaţa (mp)*	Observaţii / Referinţe
	1.680	Conform titlului de proprietate, imobilul este situat in pc 464/44. Diferenta de suprafata se afla la ID 1671

* Suprafaţa este determinată in planul de proiecţie Stereo 70.

DETALII LINIARE IMOBIL



Date referitoare la teren

Crt	Categorie folosință	Intra vilan	Suprafaţa (mp)	Tarla	Parcelă	Nr. topo	Observaţii / Referinţe
1	arabil	NU	1.618	45	462	-	
2	pasune	NU	62	45	460	-	

Lungime Segmente
1) Valorile lungimilor segmentelor sunt obţinute din proiecţie în plan.

Punct început	X / Y	Punct sfârşit	X / Y	Lungime segment (** (m)
1	615.841,423 725.840,447	2	615.845,646 725.834,215	7.528
2	615.845,646 725.834,215	3	615.852,252 725.839,863	8.691
3	615.852,252 725.839,863	4	616.016,406 725.980,193	215.961
4	616.016,406 725.980,193	5	616.012,033 725.986,297	7.509

Document care conține date cu caracter personal, protejat de prevederile Regulamentului (UE) nr. 679/2016 și Legii 190/2018

Punct început	X / Y	Punct sfârşit	X / Y	Lungime segment (** (m)
5	616.012,033 725.986,297	6	615.847,366 725.845,528	216.636
6	615.847,366 725.845,528	1	615.841,423 725.840,447	7.819

** Lungimile segmentelor sunt determinate în planul de proiecţie Stereo 70 şi sunt rotunjite la 1 milimetru.
*** Distanţa dintre puncte este formată din segmente cumulate ce sunt mai mici decât valoarea 1 milimetru.

Document care conține date cu caracter personal, protejat de prevederile Regulamentului (UE) nr. 679/2016 și Legii 190/2018

DATE DESPRE IMOBILUL NR. 1680

Oficiul de Cadastru şi Publicitate Imobiliară BOTOSANI
Biroul de Cadastru şi Publicitate Imobiliară Dorohoi

A. Partea I. Descrierea imobilului

TEREN Extravilan

Adresa: Jud. Botosani

Nr. Crt	Nr cadastral Nr. topografic	Suprafaţa* (mp)	Observaţii / Referinţe
A1		5.000	Sector cadastral:60 Teren neimprejmuit;

B. Partea II. Proprietari şi acte

Inscrieri privitoare la dreptul de proprietate şi alte drepturi reale		Referinţe
/		
Act Administrativ nr. 141865, din 17/11/2003 emis de Comisia Judeteana Botosani;		
B1	Intabulare, drept de PROPRIETATE, dobandit prin Reconstituire, cota actuala 1/1	A1
	1) **BAIETU AURICA**, Lipsă CNP, bun propriu.	

C. Partea III. SARCINI .

Inscrieri privind dezmembramintele dreptului de proprietate, drepturi reale de garanţie şi sarcini	Referinţe
NU SUNT	

Document care conține date cu caracter personal, protejat de prevederile Regulamentului (UE) nr. 679/2016 și Legii 190/2018

Anexa Nr. 1 La Partea I

Teren

Nr cadastral	Suprafaţa (mp)*	Observaţii / Referinţe
	5.000	

* Suprafaţa este determinată in planul de proiecţie Stereo 70.

DETALII LINIARE IMOBIL

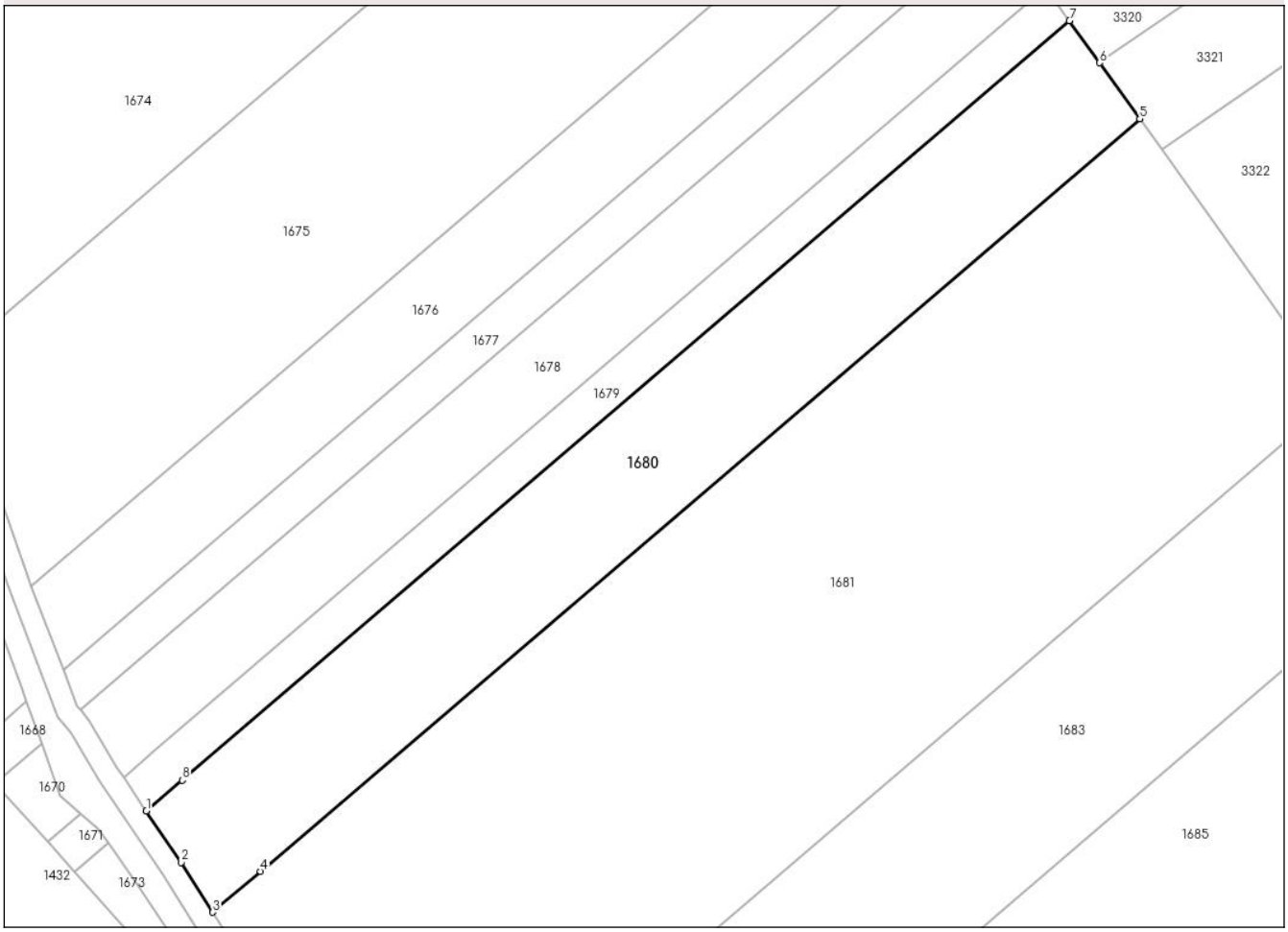

Date referitoare la teren

Crt	Categorie folosință	Intra vilan	Suprafaţa (mp)	Tarla	Parcelă	Nr. topo	Observaţii / Referinţe
1	arabil	NU	4.776	45	462/31	-	
2	pasune	NU	224	45	460/77	-	

Lungime Segmente
1) Valorile lungimilor segmentelor sunt obţinute din proiecţie în plan.

Punct început	X / Y	Punct sfârşit	X / Y	Lungime segment (** (m)
1	615.845,646 725.834,215	2	615.852,119 725.824,661	11.54
2	615.852,119 725.824,661	3	615.857,914 725.815,472	10.864
3	615.857,914 725.815,472	4	615.866,765 725.823,038	11.644
4	615.866,765 725.823,038	5	616.029,394 725.962,065	213.955

Document care conține date cu caracter personal, protejat de prevederile Regulamentului (UE) nr. 679/2016 și Legii 190/2018

Punct început	X / Y	Punct sfârşit	X / Y	Lungime segment (** (m)
5	616.029,394 725.962,065	6	616.021,983 725.972,409	12.725
6	616.021,983 725.972,409	7	616.016,406 725.980,193	9.576
7	616.016,406 725.980,193	8	615.852,252 725.839,863	215.961
8	615.852,252 725.839,863	1	615.845,646 725.834,215	8.691

** Lungimile segmentelor sunt determinate în planul de proiecţie Stereo 70 şi sunt rotunjite la 1 milimetru.
*** Distanţa dintre puncte este formată din segmente cumulate ce sunt mai mici decât valoarea 1 milimetru.

Document care conține date cu caracter personal, protejat de prevederile Regulamentului (UE) nr. 679/2016 și Legii 190/2018

DATE DESPRE IMOBILUL NR. 1681

Oficiul de Cadastru şi Publicitate Imobiliară BOTOSANI
Biroul de Cadastru şi Publicitate Imobiliară Dorohoi

A. Partea I. Descrierea imobilului

TEREN Extravilan

Adresa: Jud. Botosani

Nr. Crt	Nr cadastral Nr. topografic	Suprafaţa* (mp)	Observaţii / Referinţe
A1	50305	14.300	Sector cadastral:60 Teren neimprejmuit; Conform titlului de proprietate, imobilul este situat in pc 463/153, 464/62.

B. Partea II. Proprietari şi acte

Inscrieri privitoare la dreptul de proprietate şi alte drepturi reale		Referinţe
16409 / 03/08/2012		
Act Notarial nr. 2856, din 26/09/2008 emis de BNP GABRIEL TIBERIU PUŞCAŞU (contract de vânzare cumpărare);		
B1	Intabulare, drept de PROPRIETATE, dobandit prin Conventie, cota actuala 1/1, cota initiala 1/1	A1
	1) **SC ŞOIMII (FERME) SRL**, CIF:21889748, bun propriu	

C. Partea III. SARCINI .

Inscrieri privind dezmembramintele dreptului de proprietate, drepturi reale de garanţie şi sarcini	Referinţe
NU SUNT	

Document care conține date cu caracter personal, protejat de prevederile Regulamentului (UE) nr. 679/2016 și Legii 190/2018

Anexa Nr. 1 La Partea I

Teren

Nr cadastral	Suprafaţa (mp)*	Observaţii / Referinţe
50305	14.300	Conform titlului de proprietate, imobilul este situat in pc 463/153, 464/62.

* Suprafaţa este determinată in planul de proiecţie Stereo 70.

DETALII LINIARE IMOBIL

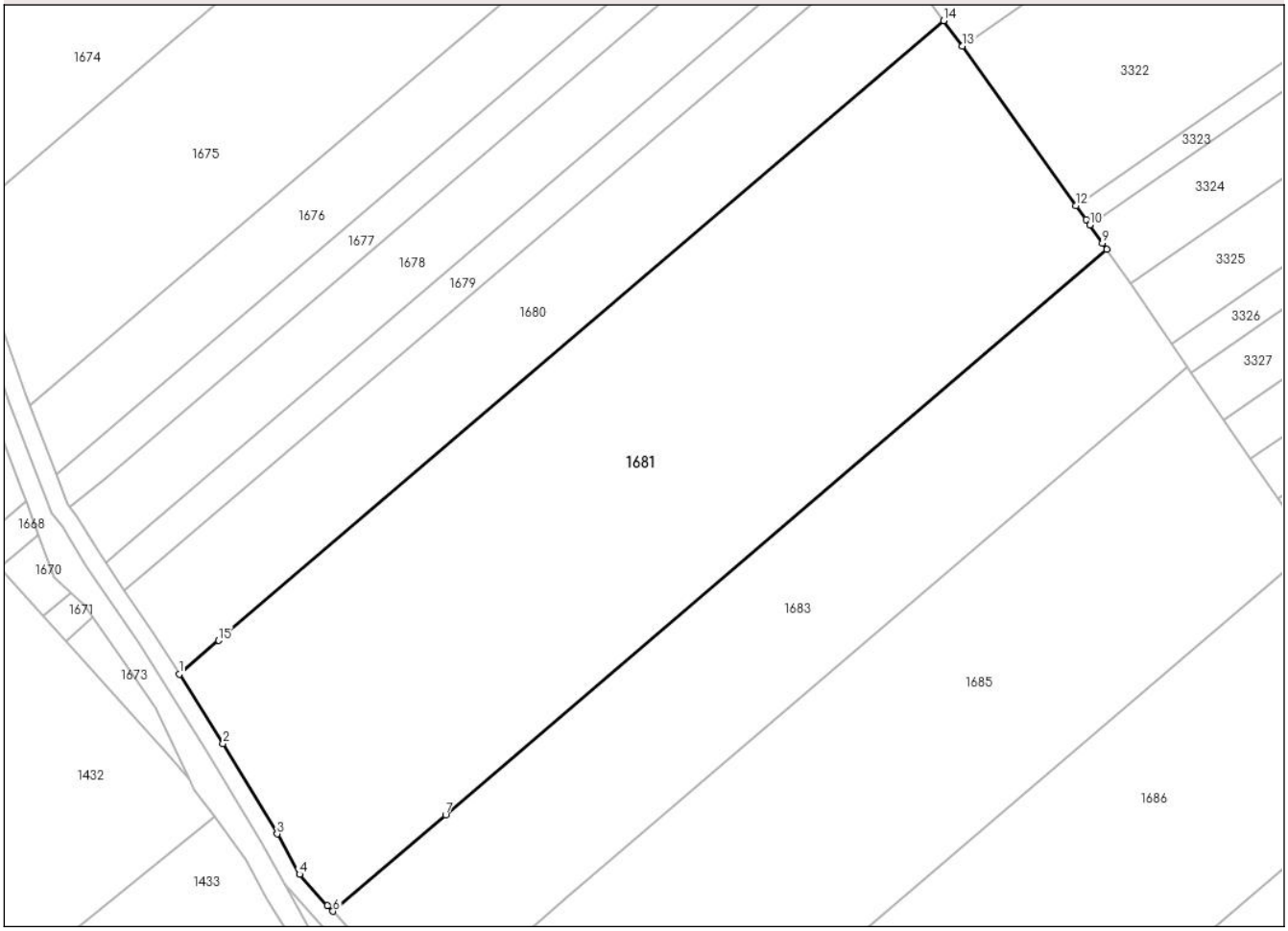

Date referitoare la teren

Crt	Categorie folosință	Intra vilan	Suprafaţa (mp)	Tarla	Parcelă	Nr. topo	Observaţii / Referinţe
1	arabil	NU	12.898	45	462	-	
2	pasune	NU	1.402	45	460	-	

Lungime Segmente
1) Valorile lungimilor segmentelor sunt obţinute din proiecţie în plan.

Punct început	X / Y	Punct sfârşit	X / Y	Lungime segment (** (m)
1	615.857,914 725.815,472	2	615.867,727 725.799,91	18.398
2	615.867,727 725.799,91	3	615.879,869 725.779,626	23.64
3	615.879,869 725.779,626	4	615.884,889 725.770,6	10.328
4	615.884,889 725.770,6	5	615.891,182 725.763,606	9.408

Document care conține date cu caracter personal, protejat de prevederile Regulamentului (UE) nr. 679/2016 și Legii 190/2018

Punct început	X / Y	Punct sfârşit	X / Y	Lungime segment (** (m)
5	615.891,182 725.763,606	6	615.892,353 725.762,305	1.75
6	615.892,353 725.762,305	7	615.917,641 725.783,922	33.268
7	615.917,641 725.783,922	8	616.065,981 725.910,734	195.156
8	616.065,981 725.910,734	9	616.064,983 725.912,184	1.76
9	616.064,983 725.912,184	10	616.062,179 725.916,26	4.947
10	616.062,179 725.916,26	11	616.061,367 725.917,44	1.432
11	616.061,367 725.917,44	12	616.059,103 725.920,6	3.887
12	616.059,103 725.920,6	13	616.033,509 725.956,322	43.944
13	616.033,509 725.956,322	14	616.029,394 725.962,065	7.065
14	616.029,394 725.962,065	15	615.866,765 725.823,038	213.955
15	615.866,765 725.823,038	1	615.857,914 725.815,472	11.644

** Lungimile segmentelor sunt determinate în planul de proiecţie Stereo 70 şi sunt rotunjite la 1 milimetru.
*** Distanţa dintre puncte este formată din segmente cumulate ce sunt mai mici decât valoarea 1 milimetru.

Document care conține date cu caracter personal, protejat de prevederile Regulamentului (UE) nr. 679/2016 și Legii 190/2018

DATE DESPRE IMOBILUL NR. 1682

Oficiul de Cadastru şi Publicitate Imobiliară BOTOSANI
Biroul de Cadastru şi Publicitate Imobiliară Dorohoi

A. Partea I. Descrierea imobilului

TEREN Extravilan

Adresa: Jud. Botosani

Nr. Crt	Nr cadastral Nr. topografic	Suprafaţa* (mp)	Observaţii / Referinţe
A1		10.412	Sector cadastral:60 Teren neimprejmuit;

B. Partea II. Proprietari şi acte

Inscrieri privitoare la dreptul de proprietate şi alte drepturi reale		Referinţe
/		
Act Normativ nr. 7, din 13/03/1996 emis de Parlamentul Romaniei;		
B1	Inscrierea posesiei, drept de PROPRIETATE, dobandit prin Lege, cota actuala 1/1	A1
	1) **NEIDENTIFICAT NEIDENTIFICAT**	
Act Normativ nr. 7., din 13/03/1996 emis de Parlamentul Romaniei ;		
B2	Se notează mențiunea de proprietar neidentificat, rezervă la dispoziția comisiei de fond funciar.	A1

C. Partea III. SARCINI .

Inscrieri privind dezmembramintele dreptului de proprietate, drepturi reale de garanţie şi sarcini	Referinţe
NU SUNT	

Document care conține date cu caracter personal, protejat de prevederile Regulamentului (UE) nr. 679/2016 și Legii 190/2018

Anexa Nr. 1 La Partea I

Teren

Nr cadastral	Suprafaţa (mp)*	Observaţii / Referinţe
	10.412	

* Suprafaţa este determinată in planul de proiecţie Stereo 70.

DETALII LINIARE IMOBIL

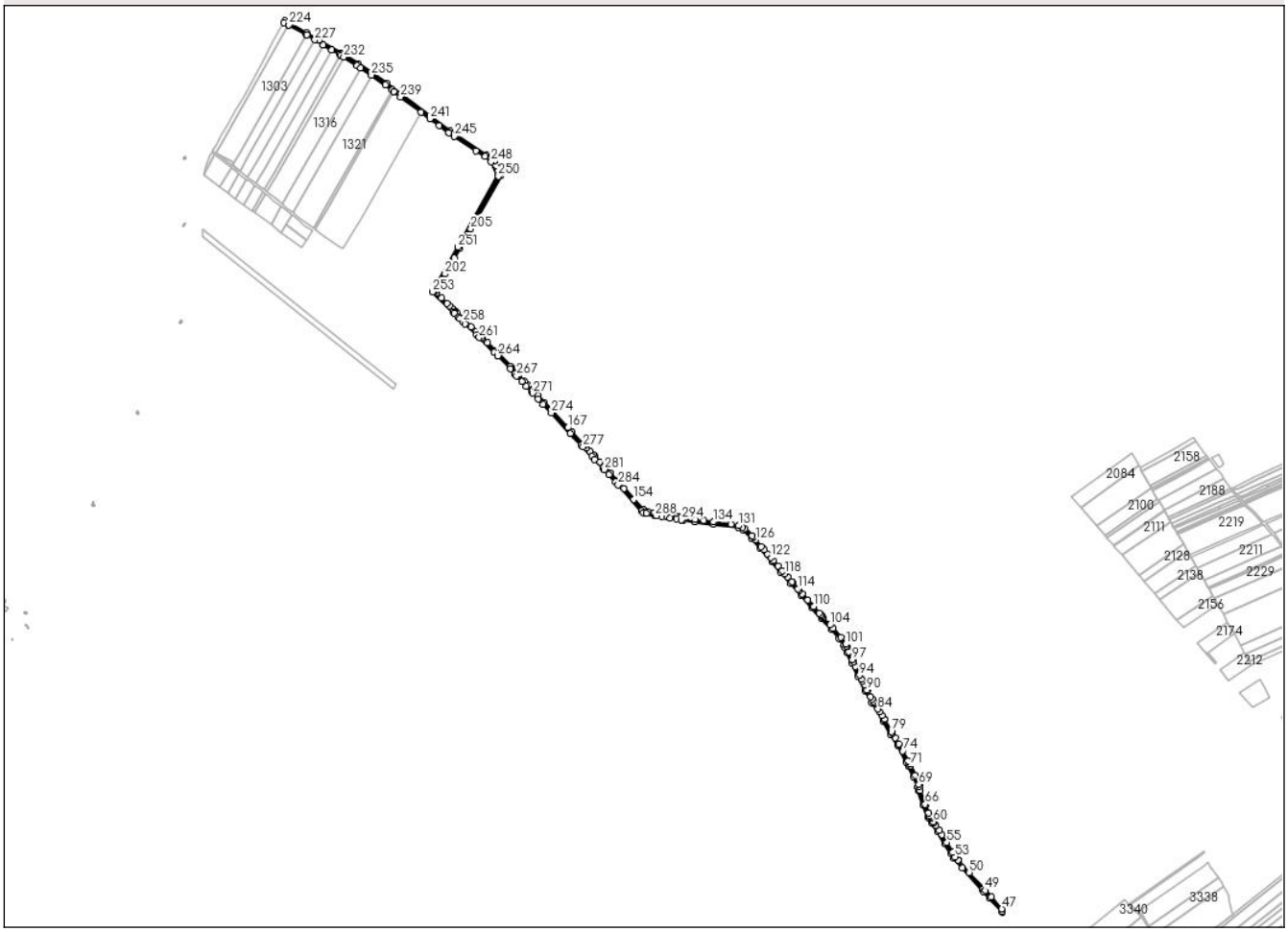

Date referitoare la teren

Crt	Categorie folosință	Intra vilan	Suprafaţa (mp)	Tarla	Parcelă	Nr. topo	Observaţii / Referinţe
1	drum	NU	144	45	464	-	
2	drum	NU	4.163	45	460	-	
3	drum	NU	3.222	45	452	-	
4	drum	NU	2.883	45	450	-	

Lungime Segmente

1) Valorile lungimilor segmentelor sunt obţinute din proiecţie în plan.

Punct început	X / Y	Punct sfârşit	X / Y	Lungime segment
1	615.327,638 726.457,715	2	615.329,805 726.457,319	2.203
4	615.391,698 726.449,438	5	615.441,402 726.442,285	50.216
7	615.469,174 726.420,746	8	615.485,725 726.400,92	25.826

Punct început	X / Y	Punct sfârşit	X / Y	Lungime segment
2	615.329,805 726.457,319	3	615.353,196 726.454,469	23.564
5	615.441,402 726.442,285	6	615.453,205 726.436,79	13.019
8	615.485,725 726.400,92	9	615.510,397 726.372,476	37.653

Punct început	X / Y	Punct sfârşit	X / Y	Lungime segment
3	615.353,196 726.454,469	4	615.391,698 726.449,438	38.829
6	615.453,205 726.436,79	7	615.469,174 726.420,746	22.637
9	615.510,397 726.372,476	10	615.528,403 726.351,707	27.488

Document care conține date cu caracter personal, protejat de prevederile Regulamentului (UE) nr. 679/2016 și Legii 190/2018

Punct început	X / Y	Punct sfârşit	X / Y	Lungime segment
10	615.528,403 726.351,707	11	615.549,456 726.327,432	32.133
13	615.592,703 726.278,272	14	615.612,062 726.256,365	29.235
16	615.647,88 726.216,0	17	615.657,587 726.202,283	16.804
19	615.663,841 726.187,34	20	615.673,344 726.166,858	22.579
22	615.701,24 726.108,989	23	615.714,317 726.085,095	27.238
25	615.752,525 726.021,283	26	615.767,033 725.998,026	27.411
28	615.789,375 725.954,827	29	615.799,484 725.934,689	22.533
31	615.809,664 725.905,43	32	615.819,802 725.876,41	30.74
34	615.831,736 725.848,56	35	615.836,892 725.840,003	9.99
37	615.864,319 725.797,816	38	615.876,404 725.777,626	23.53
40	615.899,489 725.748,393	41	615.940,129 725.703,227	60.758
43	615.955,009 725.686,568	44	615.980,845 725.657,643	38.783
46	615.980,134 725.664,46	47	615.979,993 725.664,619	0.213
49	615.946,319 725.702,324	50	615.913,636 725.738,651	48.865
52	615.891,182 725.763,606	53	615.884,889 725.770,6	9.408
55	615.867,727 725.799,91	56	615.857,914 725.815,472	18.398
58	615.845,646 725.834,215	59	615.841,423 725.840,447	7.528
61	615.835,029 725.850,846	62	615.833,444 725.852,84	2.547
64	615.830,296 725.860,191	65	615.824,38 725.875,641	16.544
67	615.813,532 725.906,488	68	615.811,935 725.914,455	8.125
70	615.803,133 725.936,336	71	615.793,015 725.956,492	22.553
73	615.788,961 725.966,279	74	615.777,912 725.986,476	23.022
76	615.770,209 726.000,493	77	615.762,346 726.013,097	14.856
79	615.754,637 726.025,672	80	615.740,824 726.050,072	28.039
82	615.735,374 726.058,776	83	615.730,955 726.065,93	8.409
85	615.719,482 726.084,365	86	615.717,772 726.087,113	3.237
88	615.712,072 726.097,529	89	615.705,714 726.109,147	13.244
91	615.699,346 726.121,626	92	615.695,572 726.129,108	8.38
94	615.689,508 726.141,13	95	615.681,497 726.158,647	19.262
97	615.674,913 726.172,981	98	615.667,51 726.188,936	17.589
100	615.662,311 726.201,505	101	615.661,081 726.204,271	3.027
103	615.635,469 726.236,316	104	615.628,977 726.243,535	9.709
106	615.613,206 726.261,111	107	615.610,988 726.263,621	3.35

Punct început	X / Y	Punct sfârşit	X / Y	Lungime segment
11	615.549,456 726.327,432	12	615.569,666 726.304,21	30.785
14	615.612,062 726.256,365	15	615.632,474 726.233,664	30.528
17	615.657,587 726.202,283	18	615.659,618 726.197,718	4.996
20	615.673,344 726.166,858	21	615.685,902 726.139,397	30.196
23	615.714,317 726.085,095	24	615.737,384 726.048,029	43.657
26	615.767,033 725.998,026	27	615.785,348 725.964,549	38.16
29	615.799,484 725.934,689	30	615.808,086 725.913,306	23.048
32	615.819,802 725.876,41	33	615.829,285 725.851,646	26.518
35	615.836,892 725.840,003	36	615.848,771 725.822,472	21.177
38	615.876,404 725.777,626	39	615.881,613 725.768,261	10.716
41	615.940,129 725.703,227	42	615.942,797 725.700,24	4.005
44	615.980,845 725.657,643	45	615.980,693 725.659,327	1.691
47	615.979,993 725.664,619	48	615.958,156 725.689,07	32.783
50	615.913,636 725.738,651	51	615.892,353 725.762,305	31.819
53	615.884,889 725.770,6	54	615.879,869 725.779,626	10.328
56	615.857,914 725.815,472	57	615.852,119 725.824,661	10.864
59	615.841,423 725.840,447	60	615.840,263 725.842,159	2.068
62	615.833,444 725.852,84	63	615.832,8 725.853,652	1.036
65	615.824,38 725.875,641	66	615.823,559 725.877,785	2.296
68	615.811,935 725.914,455	69	615.810,423 725.918,215	4.053
71	615.793,015 725.956,492	72	615.791,587 725.959,94	3.732
74	615.777,912 725.986,476	75	615.770,487 726.000,046	15.469
77	615.762,346 726.013,097	78	615.755,964 726.023,328	12.058
80	615.740,824 726.050,072	81	615.739,864 726.051,614	1.816
83	615.730,955 726.065,93	84	615.727,082 726.072,153	7.33
86	615.717,772 726.087,113	87	615.715,074 726.092,043	5.62
89	615.705,714 726.109,147	90	615.704,781 726.110,85	1.942
92	615.695,572 726.129,108	93	615.693,887 726.132,449	3.742
95	615.681,497 726.158,647	96	615.676,977 726.168,532	10.869
98	615.667,51 726.188,936	99	615.663,299 726.199,285	11.173
101	615.661,081 726.204,271	102	615.651,028 726.218,476	17.402
104	615.628,977 726.243,535	105	615.615,048 726.259,027	20.833
107	615.610,988 726.263,621	108	615.607,155 726.267,958	5.788

Punct început	X / Y	Punct sfârşit	X / Y	Lungime segment
12	615.569,666 726.304,21	13	615.592,703 726.278,272	34.691
15	615.632,474 726.233,664	16	615.647,88 726.216,0	23.438
18	615.659,618 726.197,718	19	615.663,841 726.187,34	11.204
21	615.685,902 726.139,397	22	615.701,24 726.108,989	34.057
24	615.737,384 726.048,029	25	615.752,525 726.021,283	30.734
27	615.785,348 725.964,549	28	615.789,375 725.954,827	10.523
30	615.808,086 725.913,306	31	615.809,664 725.905,43	8.033
33	615.829,285 725.851,646	34	615.831,736 725.848,56	3.941
36	615.848,771 725.822,472	37	615.864,319 725.797,816	29.149
39	615.881,613 725.768,261	40	615.899,489 725.748,393	26.726
42	615.942,797 725.700,24	43	615.955,009 725.686,568	18.332
45	615.980,693 725.659,327	46	615.980,134 725.664,46	5.163
48	615.958,156 725.689,07	49	615.946,319 725.702,324	17.77
51	615.892,353 725.762,305	52	615.891,182 725.763,606	1.75
54	615.879,869 725.779,626	55	615.867,727 725.799,91	23.64
57	615.852,119 725.824,661	58	615.845,646 725.834,215	11.54
60	615.840,263 725.842,159	61	615.835,029 725.850,846	10.142
63	615.832,8 725.853,652	64	615.830,296 725.860,191	7.002
66	615.823,559 725.877,785	67	615.813,532 725.906,488	30.404
69	615.810,423 725.918,215	70	615.803,133 725.936,336	19.532
72	615.791,587 725.959,94	73	615.788,961 725.966,279	6.861
75	615.770,487 726.000,046	76	615.770,209 726.000,493	0.526
78	615.755,964 726.023,328	79	615.754,637 726.025,672	2.694
81	615.739,864 726.051,614	82	615.735,374 726.058,776	8.453
84	615.727,082 726.072,153	85	615.719,482 726.084,365	14.384
87	615.715,074 726.092,043	88	615.712,072 726.097,529	6.254
90	615.704,781 726.110,85	91	615.699,346 726.121,626	12.069
93	615.693,887 726.132,449	94	615.689,508 726.141,13	9.723
96	615.676,977 726.168,532	97	615.674,913 726.172,981	4.904
99	615.663,299 726.199,285	100	615.662,311 726.201,505	2.43
102	615.651,028 726.218,476	103	615.635,469 726.236,316	23.672
105	615.615,048 726.259,027	106	615.613,206 726.261,111	2.781
108	615.607,155 726.267,958	109	615.595,865 726.280,734	17.05

Document care conține date cu caracter personal, protejat de prevederile Regulamentului (UE) nr. 679/2016 și Legii 190/2018

Punct început	X / Y	Punct sfârşit	X / Y	Lungime segment
109	615.595,865 726.280,734	110	615.595,697 726.280,924	0.254
112	615.572,67 726.306,851	113	615.566,223 726.314,26	9.821
115	615.552,476 726.330,055	116	615.551,111 726.331,629	2.083
118	615.537,216 726.347,65	119	615.531,425 726.354,327	8.838
121	615.513,419 726.375,097	122	615.508,045 726.381,292	8.201
124	615.494,76 726.396,608	125	615.488,771 726.403,512	9.14
127	615.472,132 726.423,444	128	615.470,146 726.425,439	2.815
130	615.450,018 726.442,686	131	615.442,556 726.446,16	8.231
133	615.392,242 726.453,401	134	615.390,64 726.453,61	1.616
136	615.354,856 726.458,286	137	615.353,697 726.458,438	1.169
139	615.328,242 726.461,671	140	615.326,2 726.462,044	2.076
142	615.316,487 726.463,868	143	615.302,99 726.465,437	13.588
145	615.289,763 726.468,388	146	615.286,508 726.468,446	3.256
148	615.274,862 726.470,463	149	615.272,123 726.470,36	2.741
151	615.257,21 726.474,328	152	615.249,952 726.476,259	7.51
154	615.228,593 726.499,998	155	615.208,635 726.522,179	29.838
157	615.180,632 726.553,301	158	615.168,912 726.565,804	17.137
160	615.158,939 726.576,444	161	615.149,013 726.587,033	14.514
163	615.139,132 726.597,574	164	615.132,67 726.604,468	9.449
166	615.102,257 726.636,914	167	615.093,869 726.645,863	12.266
169	615.032,15 726.711,706	170	615.022,755 726.721,729	13.738
172	615.012,212 726.732,977	173	615.005,118 726.740,545	10.373
175	614.992,238 726.754,286	176	614.979,068 726.768,336	19.258
178	614.953,727 726.795,371	179	614.953,461 726.795,655	0.389
181	614.929,532 726.819,024	182	614.920,019 726.828,314	13.297
184	614.910,023 726.838,076	185	614.908,905 726.839,168	1.563
187	614.895,875 726.851,893	188	614.884,395 726.863,104	16.046
190	614.873,104 726.874,131	191	614.872,555 726.874,667	0.767
193	614.862,17 726.884,81	194	614.860,526 726.886,415	2.298
196	614.852,597 726.894,159	197	614.847,528 726.899,109	7.085
199	614.825,609 726.920,515	200	614.822,521 726.923,531	4.316
202	614.843,111 726.959,616	203	614.861,658 726.992,121	37.424
205	614.895,513 727.051,454	206	614.957,433 727.159,971	124.94

Punct început	X / Y	Punct sfârşit	X / Y	Lungime segment
110	615.595,697 726.280,924	111	615.583,947 726.294,154	17.695
113	615.566,223 726.314,26	114	615.563,509 726.317,378	4.134
116	615.551,111 726.331,629	117	615.542,355 726.341,724	13.363
119	615.531,425 726.354,327	120	615.523,072 726.363,962	12.752
122	615.508,045 726.381,292	123	615.501,446 726.388,988	10.138
125	615.488,771 726.403,512	126	615.477,685 726.416,792	17.299
128	615.470,146 726.425,439	129	615.455,538 726.440,116	20.708
131	615.442,556 726.446,16	132	615.426,98 726.448,402	15.737
134	615.390,64 726.453,61	135	615.371,873 726.456,063	18.927
137	615.353,697 726.458,438	138	615.330,407 726.461,275	23.462
140	615.326,2 726.462,044	141	615.319,146 726.463,369	7.177
143	615.302,99 726.465,437	144	615.297,524 726.468,249	6.147
146	615.286,508 726.468,446	147	615.276,106 726.470,41	10.586
149	615.272,123 726.470,36	150	615.269,119 726.471,159	3.108
152	615.249,952 726.476,259	153	615.247,685 726.478,779	3.39
155	615.208,635 726.522,179	156	615.194,132 726.538,297	21.682
158	615.168,912 726.565,804	159	615.167,835 726.566,953	1.575
161	615.149,013 726.587,033	162	615.145,741 726.590,524	4.785
164	615.132,67 726.604,468	165	615.127,859 726.609,601	7.035
167	615.093,869 726.645,863	168	615.046,301 726.696,609	69.555
170	615.022,755 726.721,729	171	615.022,675 726.721,815	0.117
173	615.005,118 726.740,545	174	614.993,491 726.752,949	17.001
176	614.979,068 726.768,336	177	614.976,63 726.770,937	3.565
179	614.953,461 726.795,655	180	614.946,149 726.802,795	10.22
182	614.920,019 726.828,314	183	614.917,645 726.830,632	3.318
185	614.908,905 726.839,168	186	614.906,068 726.841,939	3.966
188	614.884,395 726.863,104	189	614.882,903 726.864,561	2.085
191	614.872,555 726.874,667	192	614.866,725 726.880,361	8.149
194	614.860,526 726.886,415	195	614.856,728 726.890,124	5.309
197	614.847,528 726.899,109	198	614.835,802 726.910,56	16.39
200	614.822,521 726.923,531	201	614.835,948 726.947,062	27.092
203	614.861,658 726.992,121	204	614.873,199 727.012,346	23.286
206	614.957,433 727.159,971	207	614.954,0 727.162,078	4.028

Punct început	X / Y	Punct sfârşit	X / Y	Lungime segment
111	615.583,947 726.294,154	112	615.572,67 726.306,851	16.982
114	615.563,509 726.317,378	115	615.552,476 726.330,055	16.806
117	615.542,355 726.341,724	118	615.537,216 726.347,65	7.844
120	615.523,072 726.363,962	121	615.513,419 726.375,097	14.737
123	615.501,446 726.388,988	124	615.494,76 726.396,608	10.137
126	615.477,685 726.416,792	127	615.472,132 726.423,444	8.665
129	615.455,538 726.440,116	130	615.450,018 726.442,686	6.089
132	615.426,98 726.448,402	133	615.392,242 726.453,401	35.096
135	615.371,873 726.456,063	136	615.354,856 726.458,286	17.162
138	615.330,407 726.461,275	139	615.328,242 726.461,671	2.201
141	615.319,146 726.463,369	142	615.316,487 726.463,868	2.705
144	615.297,524 726.468,249	145	615.289,763 726.468,388	7.762
147	615.276,106 726.470,41	148	615.274,862 726.470,463	1.245
150	615.269,119 726.471,159	151	615.257,21 726.474,328	12.323
153	615.247,685 726.478,779	154	615.228,593 726.499,998	28.544
156	615.194,132 726.538,297	157	615.180,632 726.553,301	20.183
159	615.167,835 726.566,953	160	615.158,939 726.576,444	13.008
162	615.145,741 726.590,524	163	615.139,132 726.597,574	9.663
165	615.127,859 726.609,601	166	615.102,257 726.636,914	37.436
168	615.046,301 726.696,609	169	615.032,15 726.711,706	20.692
171	615.022,675 726.721,815	172	615.012,212 726.732,977	15.299
174	614.993,491 726.752,949	175	614.992,238 726.754,286	1.832
177	614.976,63 726.770,937	178	614.953,727 726.795,371	33.49
180	614.946,149 726.802,795	181	614.929,532 726.819,024	23.227
183	614.917,645 726.830,632	184	614.910,023 726.838,076	10.654
186	614.906,068 726.841,939	187	614.895,875 726.851,893	14.247
189	614.882,903 726.864,561	190	614.873,104 726.874,131	13.697
192	614.866,725 726.880,361	193	614.862,17 726.884,81	6.367
195	614.856,728 726.890,124	196	614.852,597 726.894,159	5.775
198	614.835,802 726.910,56	199	614.825,609 726.920,515	14.248
201	614.835,948 726.947,062	202	614.843,111 726.959,616	14.454
204	614.873,199 727.012,346	205	614.895,513 727.051,454	45.026
207	614.954,0 727.162,078	208	614.950,944 727.169,769	8.276

Document care conține date cu caracter personal, protejat de prevederile Regulamentului (UE) nr. 679/2016 și Legii 190/2018

Punct început	X / Y	Punct sfârşit	X / Y	Lungime segment
208	614.950,944 727.169,769	209	614.947,099 727.179,448	10.415
211	614.943,265 727.189,099	212	614.926,943 727.202,157	20.903
214	614.754,515 727.324,048	215	614.724,253 727.348,687	39.024
217	614.629,508 727.411,006	218	614.586,086 727.436,739	50.474
220	614.525,602 727.471,275	221	614.516,001 727.476,034	10.716
223	614.523,741 727.467,733	224	614.524,248 727.467,451	0.58
226	614.560,743 727.447,108	227	614.577,277 727.437,309	19.22
229	614.612,02 727.416,72	230	614.627,407 727.407,602	17.886
232	614.636,132 727.401,995	233	614.663,457 727.384,438	32.479
235	614.692,507 727.365,057	236	614.721,875 727.345,465	35.303
238	614.738,93 727.331,578	239	614.752,056 727.320,892	16.926
241	614.812,21 727.276,044	242	614.831,041 727.262,006	23.488
244	614.850,66 727.247,379	245	614.861,8 727.240,076	13.32
247	614.924,592 727.198,915	248	614.937,27 727.188,773	16.236
250	614.952,039 727.158,588	251	614.869,589 727.014,091	166.365
253	614.817,515 726.922,829	254	614.859,375 726.881,948	58.511
256	614.870,31 726.871,269	257	614.873,373 726.868,278	4.281
259	614.883,847 726.858,048	260	614.907,229 726.835,214	32.682
262	614.943,354 726.799,934	263	614.950,603 726.792,855	10.132
265	614.976,15 726.765,6	266	614.985,762 726.755,345	14.055
268	615.000,447 726.739,68	269	615.009,293 726.730,242	12.936
271	615.022,427 726.716,23	272	615.033,768 726.704,131	16.583
274	615.060,171 726.675,963	275	615.099,339 726.634,178	57.272
277	615.124,94 726.606,866	278	615.142,822 726.587,789	26.148
280	615.164,917 726.564,217	281	615.168,297 726.560,611	4.942
283	615.191,158 726.535,622	284	615.196,857 726.529,289	8.52
286	615.247,635 726.472,855	287	615.253,83 726.471,088	6.442
289	615.275,364 726.466,479	290	615.286,099 726.464,453	10.925
292	615.301,807 726.461,548	293	615.315,886 726.459,911	14.174

Punct început	X / Y	Punct sfârşit	X / Y	Lungime segment
209	614.947,099 727.179,448	210	614.946,704 727.180,442	1.07
212	614.926,943 727.202,157	213	614.852,954 727.250,658	88.469
215	614.724,253 727.348,687	216	614.665,648 727.387,784	70.449
218	614.586,086 727.436,739	219	614.561,321 727.451,414	28.786
221	614.516,001 727.476,034	222	614.514,085 727.472,519	4.003
224	614.524,248 727.467,451	225	614.559,33 727.447,945	40.14
227	614.577,277 727.437,309	228	614.594,691 727.426,989	20.242
230	614.627,407 727.407,602	231	614.630,141 727.405,845	3.25
233	614.663,457 727.384,438	234	614.670,29 727.379,879	8.214
236	614.721,875 727.345,465	237	614.735,272 727.334,557	17.276
239	614.752,056 727.320,892	240	614.794,296 727.289,4	52.687
242	614.831,041 727.262,006	243	614.849,658 727.248,125	23.222
245	614.861,8 727.240,076	246	614.906,164 727.210,995	53.046
248	614.937,27 727.188,773	249	614.950,781 727.159,36	32.368
251	614.869,589 727.014,091	252	614.819,563 726.926,419	100.94
254	614.859,375 726.881,948	255	614.861,976 726.879,408	3.635
257	614.873,373 726.868,278	258	614.880,109 726.861,699	9.416
260	614.907,229 726.835,214	261	614.912,725 726.829,846	7.683
263	614.950,603 726.792,855	264	614.950,906 726.792,531	0.444
266	614.985,762 726.755,345	267	614.989,32 726.751,55	5.202
269	615.009,293 726.730,242	270	615.019,756 726.719,079	15.3
272	615.033,768 726.704,131	273	615.043,383 726.693,874	14.059
275	615.099,339 726.634,178	276	615.120,902 726.611,174	31.53
278	615.142,822 726.587,789	279	615.148,706 726.581,512	8.604
281	615.168,297 726.560,611	282	615.177,686 726.550,595	13.729
284	615.196,857 726.529,289	285	615.244,711 726.476,104	71.545
287	615.253,83 726.471,088	288	615.271,674 726.466,34	18.465
290	615.286,099 726.464,453	291	615.296,522 726.464,266	10.425
293	615.315,886 726.459,911	294	615.325,471 726.458,111	9.753

Punct început	X / Y	Punct sfârşit	X / Y	Lungime segment
210	614.946,704 727.180,442	211	614.943,265 727.189,099	9.315
213	614.852,954 727.250,658	214	614.754,515 727.324,048	122.786
216	614.665,648 727.387,784	217	614.629,508 727.411,006	42.958
219	614.561,321 727.451,414	220	614.525,602 727.471,275	40.869
222	614.514,085 727.472,519	223	614.523,741 727.467,733	10.777
225	614.559,33 727.447,945	226	614.560,743 727.447,108	1.642
228	614.594,691 727.426,989	229	614.612,02 727.416,72	20.143
231	614.630,141 727.405,845	232	614.636,132 727.401,995	7.121
234	614.670,29 727.379,879	235	614.692,507 727.365,057	26.707
237	614.735,272 727.334,557	238	614.738,93 727.331,578	4.718
240	614.794,296 727.289,4	241	614.812,21 727.276,044	22.345
243	614.849,658 727.248,125	244	614.850,66 727.247,379	1.249
246	614.906,164 727.210,995	247	614.924,592 727.198,915	22.034
249	614.950,781 727.159,36	250	614.952,039 727.158,588	1.476
252	614.819,563 726.926,419	253	614.817,515 726.922,829	4.133
255	614.861,976 726.879,408	256	614.870,31 726.871,269	11.649
258	614.880,109 726.861,699	259	614.883,847 726.858,048	5.225
261	614.912,725 726.829,846	262	614.943,354 726.799,934	42.812
264	614.950,906 726.792,531	265	614.976,15 726.765,6	36.913
267	614.989,32 726.751,55	268	615.000,447 726.739,68	16.27
270	615.019,756 726.719,079	271	615.022,427 726.716,23	3.905
273	615.043,383 726.693,874	274	615.060,171 726.675,963	24.549
276	615.120,902 726.611,174	277	615.124,94 726.606,866	5.905
279	615.148,706 726.581,512	280	615.164,917 726.564,217	23.705
282	615.177,686 726.550,595	283	615.191,158 726.535,622	20.142
285	615.244,711 726.476,104	286	615.247,635 726.472,855	4.371
288	615.271,674 726.466,34	289	615.275,364 726.466,479	3.693
291	615.296,522 726.464,266	292	615.301,807 726.461,548	5.943
294	615.325,471 726.458,111	1	615.327,638 726.457,715	2.203

**** Lungimile segmentelor sunt determinate în planul de proiecţie Stereo 70 şi sunt rotunjite la 1 milimetru.**
***** Distanţa dintre puncte este formată din segmente cumulate ce sunt mai mici decât valoarea 1 milimetru.**

Document care conține date cu caracter personal, protejat de prevederile Regulamentului (UE) nr. 679/2016 și Legii 190/2018

DATE DESPRE IMOBILUL NR. 1683

Oficiul de Cadastru şi Publicitate Imobiliară BOTOSANI
Biroul de Cadastru şi Publicitate Imobiliară Dorohoi

A. Partea I. Descrierea imobilului

TEREN Extravilan

Adresa: Jud. Botosani

Nr. Crt	Nr cadastral Nr. topografic	Suprafaţa* (mp)	Observaţii / Referinţe
A1		7.200	Sector cadastral:60 Teren neimprejmuit; Conform titlului de proprietate, imobilul este situat in pc 589/20

B. Partea II. Proprietari şi acte

Inscrieri privitoare la dreptul de proprietate şi alte drepturi reale		Referinţe
/		
Act Administrativ nr. 132343, din 30/03/2003 emis de Comisia Judeteana Botosani;		
B1	Intabulare, drept de PROPRIETATE, dobandit prin Reconstituire, cota actuala 1/1	A1
	1) **ŞFABU ELENA**, Lipsă CNP, bun propriu.	

C. Partea III. SARCINI .

Inscrieri privind dezmembramintele dreptului de proprietate, drepturi reale de garanţie şi sarcini	Referinţe
NU SUNT	

Document care conține date cu caracter personal, protejat de prevederile Regulamentului (UE) nr. 679/2016 și Legii 190/2018

Anexa Nr. 1 La Partea I

Teren

Nr cadastral	Suprafaţa (mp)*	Observaţii / Referinţe
	7.200	Conform titlului de proprietate, imobilul este situat in pc 589/20

* Suprafaţa este determinată in planul de proiecţie Stereo 70.

DETALII LINIARE IMOBIL

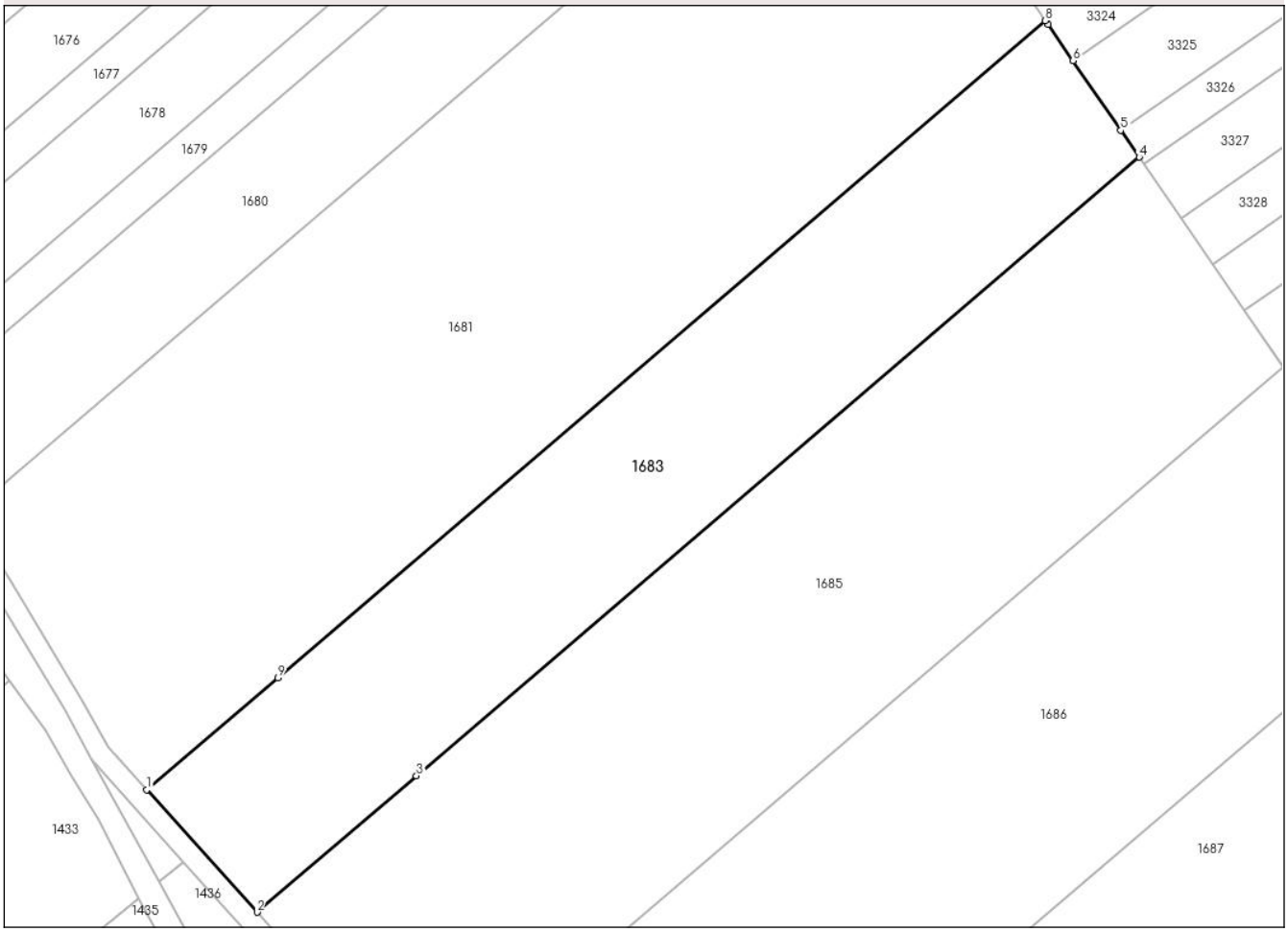

Date referitoare la teren

Crt	Categorie folosință	Intra vilan	Suprafaţa (mp)	Tarla	Parcelă	Nr. topo	Observaţii / Referinţe
1	arabil	NU	6.031	45	462	-	
2	pasune	NU	1.169	45	460	-	

Lungime Segmente
1) Valorile lungimilor segmentelor sunt obţinute din proiecţie în plan.

Punct început	X / Y	Punct sfârşit	X / Y	Lungime segment (** (m)
1	615.892,353 725.762,305	2	615.913,636 725.738,651	31.819
2	615.913,636 725.738,651	3	615.944,434 725.764,979	40.518
3	615.944,434 725.764,979	4	616.084,11 725.884,384	183.758
4	616.084,11 725.884,384	5	616.080,546 725.889,563	6.287

Document care conține date cu caracter personal, protejat de prevederile Regulamentului (UE) nr. 679/2016 și Legii 190/2018

Punct început	X / Y	Punct sfârşit	X / Y	Lungime segment (** (m)
5	616.080,546 725.889,563	6	616.071,295 725.903,01	16.322
6	616.071,295 725.903,01	7	616.066,466 725.910,029	8.52
7	616.066,466 725.910,029	8	616.065,981 725.910,734	0.856
8	616.065,981 725.910,734	9	615.917,641 725.783,922	195.156
9	615.917,641 725.783,922	1	615.892,353 725.762,305	33.268

** Lungimile segmentelor sunt determinate în planul de proiecţie Stereo 70 şi sunt rotunjite la 1 milimetru.
*** Distanţa dintre puncte este formată din segmente cumulate ce sunt mai mici decât valoarea 1 milimetru.

Document care conține date cu caracter personal, protejat de prevederile Regulamentului (UE) nr. 679/2016 și Legii 190/2018

DATE DESPRE IMOBILUL NR. 1684

Oficiul de Cadastru şi Publicitate Imobiliară BOTOSANI
Biroul de Cadastru şi Publicitate Imobiliară Dorohoi

A. Partea I. Descrierea imobilului

TEREN Extravilan

Adresa: Jud. Botosani

Nr. Crt	Nr cadastral Nr. topografic	Suprafaţa* (mp)	Observaţii / Referinţe
A1		14.313	Sector cadastral:60 Teren neimprejmuit;

B. Partea II. Proprietari şi acte

Inscrieri privitoare la dreptul de proprietate şi alte drepturi reale		Referinţe
/		
Act Normativ nr. 7, din 13/03/1996 emis de Parlamentul Romaniei;		
B1	Inscrierea posesiei, drept de PROPRIETATE, dobandit prin Lege, cota actuala 1/1	A1
	1) **NEIDENTIFICAT NEIDENTIFICAT**	
Act Normativ nr. 7., din 13/03/1996 emis de Parlamentul Romaniei ;		
B2	Se notează mențiunea de proprietar neidentificat, rezervă la dispoziția comisiei de fond funciar.	A1

C. Partea III. SARCINI .

Inscrieri privind dezmembramintele dreptului de proprietate, drepturi reale de garanţie şi sarcini	Referinţe
NU SUNT	

Document care conține date cu caracter personal, protejat de prevederile Regulamentului (UE) nr. 679/2016 și Legii 190/2018

Anexa Nr. 1 La Partea I

Teren

Nr cadastral	Suprafaţa (mp)*	Observaţii / Referinţe
	14.313	

* Suprafaţa este determinată in planul de proiecţie Stereo 70.

DETALII LINIARE IMOBIL

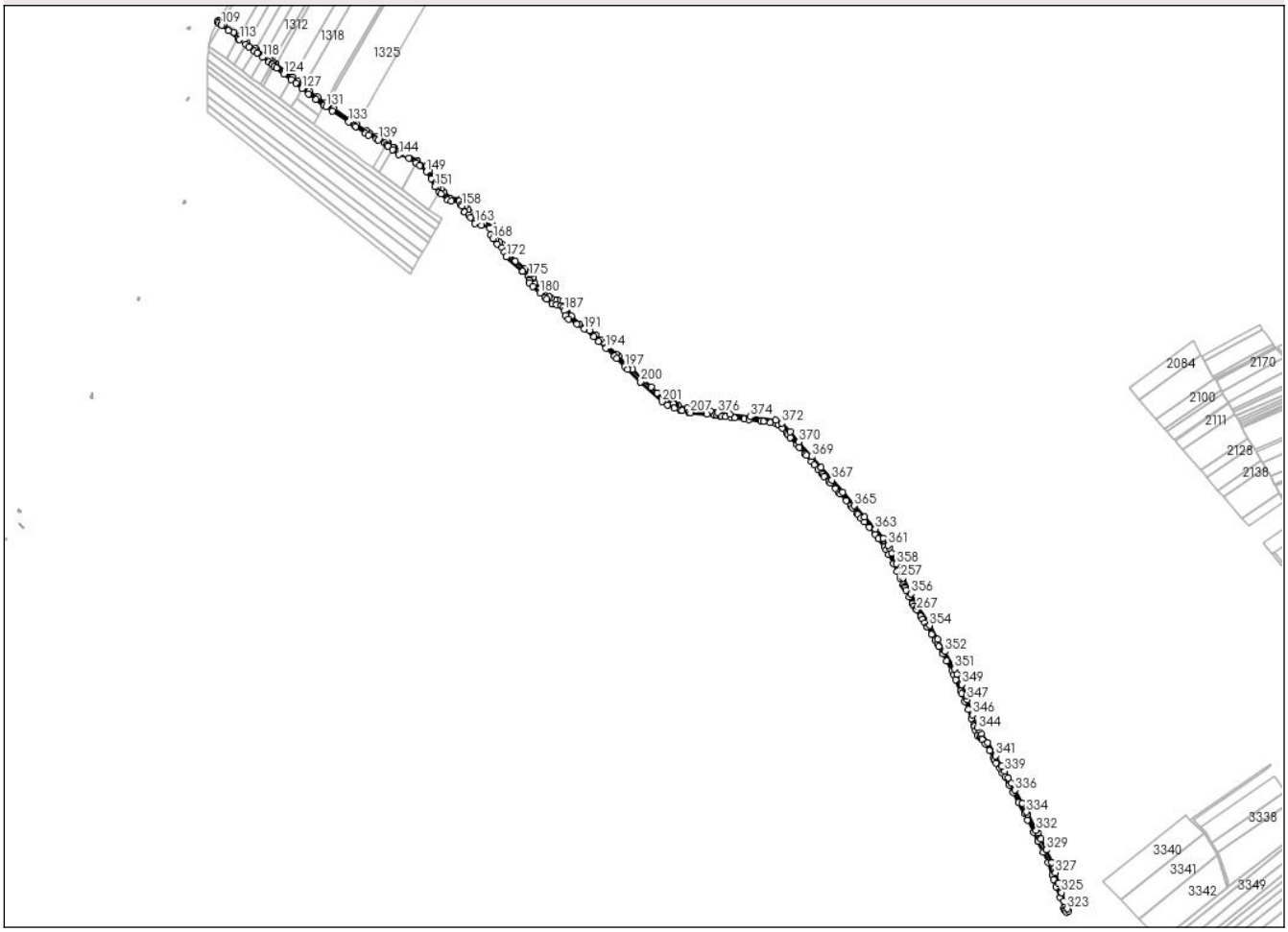

Date referitoare la teren

Crt	Categorie folosință	Intra vilan	Suprafaţa (mp)	Tarla	Parcelă	Nr. topo	Observaţii / Referinţe
1	ape curgatoare	NU	14.313	45	465	-	

Lungime Segmente

1) Valorile lungimilor segmentelor sunt obţinute din proiecţie în plan.

Punct început	X / Y	Punct sfârşit	X / Y	Lungime segment
1	615.327,638 726.457,715	2	615.325,471 726.458,111	2.203
4	615.301,807 726.461,548	5	615.296,522 726.464,266	5.943
7	615.275,364 726.466,479	8	615.271,674 726.466,34	3.693
10	615.247,635 726.472,855	11	615.247,492 726.472,896	0.149
13	615.229,304 726.482,649	14	615.213,583 726.494,916	19.941

Punct început	X / Y	Punct sfârşit	X / Y	Lungime segment
2	615.325,471 726.458,111	3	615.315,886 726.459,911	9.753
5	615.296,522 726.464,266	6	615.286,099 726.464,453	10.425
8	615.271,674 726.466,34	9	615.253,83 726.471,088	18.465
11	615.247,492 726.472,896	12	615.244,818 726.473,658	2.78
14	615.213,583 726.494,916	15	615.201,965 726.506,149	16.16

Punct început	X / Y	Punct sfârşit	X / Y	Lungime segment
3	615.315,886 726.459,911	4	615.301,807 726.461,548	14.174
6	615.286,099 726.464,453	7	615.275,364 726.466,479	10.925
9	615.253,83 726.471,088	10	615.247,635 726.472,855	6.442
12	615.244,818 726.473,658	13	615.229,304 726.482,649	17.931
15	615.201,965 726.506,149	16	615.188,095 726.519,791	19.455

Document care conține date cu caracter personal, protejat de prevederile Regulamentului (UE) nr. 679/2016 și Legii 190/2018

Punct început	X / Y	Punct sfârşit	X / Y	Lungime segment
16	615.188,095 726.519,791	17	615.186,888 726.520,91	1.646
19	615.155,637 726.549,97	20	615.138,415 726.566,084	23.585
22	615.109,783 726.592,326	23	615.104,376 726.597,285	7.337
25	615.082,671 726.615,142	26	615.063,751 726.628,094	22.929
28	615.040,188 726.659,169	29	615.039,829 726.659,944	0.854
31	615.021,642 726.674,423	32	615.016,619 726.672,977	5.227
34	615.005,165 726.680,092	35	614.995,769 726.688,021	12.294
37	614.988,5 726.696,811	38	614.977,14 726.706,894	15.189
40	614.973,428 726.716,972	41	614.972,534 726.725,277	8.353
43	614.962,344 726.733,745	44	614.959,688 726.733,432	2.674
46	614.940,453 726.748,464	47	614.929,477 726.760,632	16.387
49	614.924,512 726.771,664	50	614.915,807 726.779,616	11.79
52	614.902,885 726.790,795	53	614.897,266 726.797,298	8.594
55	614.895,711 726.815,546	56	614.895,841 726.817,82	2.278
58	614.865,973 726.824,963	59	614.857,517 726.835,919	13.84
61	614.848,76 726.847,593	62	614.843,557 726.854,742	8.842
64	614.834,916 726.868,361	65	614.814,401 726.869,846	20.569
67	614.796,772 726.886,477	68	614.791,39 726.891,046	7.06
70	614.769,03 726.931,246	71	614.752,077 726.940,585	19.355
73	614.728,144 726.955,754	74	614.706,031 726.967,084	24.847
76	614.694,639 726.976,448	77	614.692,31 726.978,412	3.047
79	614.674,684 726.987,983	80	614.660,075 726.994,363	15.941
82	614.635,285 727.010,727	83	614.622,563 727.019,126	15.244
85	614.578,193 727.049,88	86	614.574,399 727.052,619	4.679
88	614.543,36 727.075,386	89	614.532,429 727.084,514	14.241
91	614.511,574 727.101,722	92	614.497,024 727.113,578	18.769
94	614.479,134 727.126,849	95	614.473,439 727.131,218	7.178
97	614.456,482 727.144,133	98	614.442,106 727.155,025	18.036
100	614.423,888 727.168,488	101	614.419,002 727.172,098	6.075
103	614.398,072 727.188,393	104	614.378,899 727.203,115	24.173
106	614.368,432 727.210,496	107	614.366,853 727.208,106	2.864
109	614.373,384 727.203,056	110	614.375,43 727.201,686	2.462
112	614.406,434 727.176,675	113	614.409,063 727.174,528	3.394

Punct început	X / Y	Punct sfârşit	X / Y	Lungime segment
17	615.186,888 726.520,91	18	615.165,55 726.540,695	29.099
20	615.138,415 726.566,084	21	615.134,557 726.569,62	5.233
23	615.104,376 726.597,285	24	615.094,51 726.606,334	13.387
26	615.063,751 726.628,094	27	615.047,671 726.643,01	21.933
29	615.039,829 726.659,944	30	615.027,918 726.671,771	16.785
32	615.016,619 726.672,977	33	615.008,257 726.677,482	9.498
35	614.995,769 726.688,021	36	614.992,937 726.691,446	4.444
38	614.977,14 726.706,894	39	614.973,7 726.714,446	8.299
41	614.972,534 726.725,277	42	614.967,239 726.731,255	7.986
44	614.959,688 726.733,432	45	614.958,098 726.733,244	1.601
47	614.929,477 726.760,632	48	614.924,942 726.770,709	11.05
50	614.915,807 726.779,616	51	614.910,168 726.784,101	7.205
53	614.897,266 726.797,298	54	614.895,187 726.806,42	9.356
56	614.895,841 726.817,82	57	614.880,03 726.821,686	16.277
59	614.857,517 726.835,919	60	614.852,936 726.841,855	7.498
62	614.843,557 726.854,742	63	614.839,755 726.860,734	7.096
65	614.814,401 726.869,846	66	614.802,817 726.881,345	16.322
68	614.791,39 726.891,046	69	614.774,67 726.923,326	36.353
71	614.752,077 726.940,585	72	614.751,923 726.940,682	0.182
74	614.706,031 726.967,084	75	614.705,295 726.967,461	0.827
77	614.692,31 726.978,412	78	614.677,396 726.986,799	17.11
80	614.660,075 726.994,363	81	614.653,834 726.998,483	7.478
83	614.622,563 727.019,126	84	614.589,964 727.041,383	39.472
86	614.574,399 727.052,619	87	614.559,61 727.063,296	18.24
89	614.532,429 727.084,514	90	614.521,765 727.093,418	13.893
92	614.497,024 727.113,578	93	614.479,291 727.126,728	22.077
95	614.473,439 727.131,218	96	614.466,333 727.136,67	8.957
98	614.442,106 727.155,025	99	614.440,279 727.156,375	2.272
101	614.419,002 727.172,098	102	614.408,491 727.180,281	13.321
104	614.378,899 727.203,115	105	614.374,99 727.205,871	4.783
107	614.366,853 727.208,106	108	614.368,867 727.206,126	2.824
110	614.375,43 727.201,686	111	614.388,33 727.191,456	16.464
113	614.409,063 727.174,528	114	614.421,784 727.164,802	16.013

Punct început	X / Y	Punct sfârşit	X / Y	Lungime segment
18	615.165,55 726.540,695	19	615.155,637 726.549,97	13.575
21	615.134,557 726.569,62	22	615.109,783 726.592,326	33.605
24	615.094,51 726.606,334	25	615.082,671 726.615,142	14.756
27	615.047,671 726.643,01	28	615.040,188 726.659,169	17.808
30	615.027,918 726.671,771	31	615.021,642 726.674,423	6.813
33	615.008,257 726.677,482	34	615.005,165 726.680,092	4.046
36	614.992,937 726.691,446	37	614.988,5 726.696,811	6.962
39	614.973,7 726.714,446	40	614.973,428 726.716,972	2.541
42	614.967,239 726.731,255	43	614.962,344 726.733,745	5.492
45	614.958,098 726.733,244	46	614.940,453 726.748,464	23.302
48	614.924,942 726.770,709	49	614.924,512 726.771,664	1.047
51	614.910,168 726.784,101	52	614.902,885 726.790,795	9.892
54	614.895,187 726.806,42	55	614.895,711 726.815,546	9.141
57	614.880,03 726.821,686	58	614.865,973 726.824,963	14.434
60	614.852,936 726.841,855	61	614.848,76 726.847,593	7.097
63	614.839,755 726.860,734	64	614.834,916 726.868,361	9.033
66	614.802,817 726.881,345	67	614.796,772 726.886,477	7.93
69	614.774,67 726.923,326	70	614.769,03 726.931,246	9.723
72	614.751,923 726.940,682	73	614.728,144 726.955,754	28.153
75	614.705,295 726.967,461	76	614.694,639 726.976,448	13.94
78	614.677,396 726.986,799	79	614.674,684 726.987,983	2.959
81	614.653,834 726.998,483	82	614.635,285 727.010,727	22.226
84	614.589,964 727.041,383	85	614.578,193 727.049,88	14.517
87	614.559,61 727.063,296	88	614.543,36 727.075,386	20.254
90	614.521,765 727.093,418	91	614.511,574 727.101,722	13.146
93	614.479,291 727.126,728	94	614.479,134 727.126,849	0.198
96	614.466,333 727.136,67	97	614.456,482 727.144,133	12.359
99	614.440,279 727.156,375	100	614.423,888 727.168,488	20.381
102	614.408,491 727.180,281	103	614.398,072 727.188,393	13.205
105	614.374,99 727.205,871	106	614.368,432 727.210,496	8.025
108	614.368,867 727.206,126	109	614.373,384 727.203,056	5.462
111	614.388,33 727.191,456	112	614.406,434 727.176,675	23.372
114	614.421,784 727.164,802	115	614.427,878 727.160,143	7.671

Document care conține date cu caracter personal, protejat de prevederile Regulamentului (UE) nr. 679/2016 și Legii 190/2018

Punct început	X / Y	Punct sfârşit	X / Y	Lungime segment
115	614.427,878 727.160,143	116	614.438,02 727.152,373	12.776
118	614.454,179 727.140,097	119	614.465,988 727.131,165	14.807
121	614.472,531 727.126,094	122	614.476,738 727.122,649	5.438
124	614.494,691 727.108,251	125	614.509,002 727.097,214	18.073
127	614.529,94 727.080,151	128	614.542,166 727.069,819	16.007
130	614.571,754 727.047,983	131	614.575,58 727.045,3	4.673
133	614.619,64 727.016,256	134	614.631,016 727.008,643	13.688
136	614.651,514 726.994,418	137	614.658,028 726.989,898	7.929
139	614.676,279 726.981,531	140	614.688,713 726.974,803	14.138
142	614.694,305 726.969,704	143	614.703,535 726.962,71	11.581
145	614.735,098 726.946,851	146	614.747,866 726.938,62	15.191
148	614.756,217 726.932,387	149	614.769,111 726.920,466	17.56
151	614.785,248 726.891,236	152	614.793,914 726.881,468	13.058
154	614.809,603 726.865,669	155	614.817,114 726.864,093	7.675
157	614.835,592 726.857,235	158	614.837,223 726.854,421	3.253
160	614.842,436 726.842,277	161	614.850,524 726.836,533	9.92
163	614.862,613 726.821,078	164	614.874,926 726.817,592	12.797
166	614.890,671 726.811,311	167	614.892,346 726.798,303	13.115
169	614.905,33 726.781,031	170	614.914,466 726.774,719	11.104
172	614.922,998 726.757,266	173	614.954,436 726.729,076	42.226
175	614.965,906 726.719,517	176	614.966,936 726.712,639	6.955
178	614.966,209 726.707,156	179	614.974,077 726.700,177	10.517
181	614.996,528 726.679,224	182	615.000,135 726.675,865	4.929
184	615.019,109 726.664,936	185	615.027,965 726.662,149	9.284
187	615.033,617 726.653,646	188	615.036,97 726.643,6	10.591
190	615.058,229 726.627,256	191	615.072,247 726.617,791	16.914
193	615.100,498 726.594,026	194	615.114,272 726.580,994	18.962
196	615.135,363 726.561,106	197	615.150,801 726.545,907	21.664
199	615.180,53 726.516,782	200	615.181,219 726.516,147	0.937
202	615.233,001 726.471,542	203	615.245,899 726.465,441	14.268
205	615.261,382 726.461,047	206	615.273,084 726.457,606	12.197
208	615.308,319 726.454,113	209	615.323,836 726.452,575	15.593
211	615.334,085 726.451,008	212	615.336,9 726.450,645	2.838

Punct început	X / Y	Punct sfârşit	X / Y	Lungime segment
116	614.438,02 727.152,373	117	614.443,415 727.148,24	6.796
119	614.465,988 727.131,165	120	614.471,134 727.127,177	6.51
122	614.476,738 727.122,649	123	614.480,456 727.119,604	4.806
125	614.509,002 727.097,214	126	614.517,532 727.090,636	10.772
128	614.542,166 727.069,819	129	614.555,89 727.059,109	17.408
131	614.575,58 727.045,3	132	614.587,319 727.037,067	14.338
134	614.631,016 727.008,643	135	614.633,222 727.007,112	2.685
137	614.658,028 726.989,898	138	614.672,096 726.983,449	15.476
140	614.688,713 726.974,803	141	614.691,994 726.971,811	4.44
143	614.703,535 726.962,71	144	614.716,07 726.953,211	15.728
146	614.747,866 726.938,62	147	614.749,886 726.937,112	2.521
149	614.769,111 726.920,466	150	614.777,943 726.907,081	16.036
152	614.793,914 726.881,468	153	614.797,157 726.877,813	4.886
155	614.817,114 726.864,093	156	614.831,978 726.863,47	14.877
158	614.837,223 726.854,421	159	614.842,488 726.842,321	13.196
161	614.850,524 726.836,533	162	614.853,587 726.832,617	4.972
164	614.874,926 726.817,592	165	614.890,316 726.814,072	15.787
167	614.892,346 726.798,303	168	614.896,45 726.791,428	8.007
170	614.914,466 726.774,719	171	614.918,906 726.765,637	10.109
173	614.954,436 726.729,076	174	614.954,471 726.729,047	0.045
176	614.966,936 726.712,639	177	614.966,768 726.711,375	1.275
179	614.974,077 726.700,177	180	614.987,936 726.687,243	18.957
182	615.000,135 726.675,865	183	615.010,359 726.666,343	13.971
185	615.027,965 726.662,149	186	615.031,903 726.658,781	5.182
188	615.036,97 726.643,6	189	615.042,452 726.636,923	8.639
191	615.072,247 726.617,791	192	615.091,344 726.602,687	24.348
194	615.114,272 726.580,994	195	615.130,209 726.565,966	21.905
197	615.150,801 726.545,907	198	615.156,277 726.540,516	7.684
200	615.181,219 726.516,147	201	615.222,073 726.478,48	55.568
203	615.245,899 726.465,441	204	615.257,188 726.462,237	11.735
206	615.273,084 726.457,606	207	615.276,728 726.457,245	3.662
209	615.323,836 726.452,575	210	615.328,871 726.452,077	5.06
212	615.336,9 726.450,645	213	615.344,771 726.449,664	7.932

Punct început	X / Y	Punct sfârşit	X / Y	Lungime segment
117	614.443,415 727.148,24	118	614.454,179 727.140,097	13.497
120	614.471,134 727.127,177	121	614.472,531 727.126,094	1.768
123	614.480,456 727.119,604	124	614.494,691 727.108,251	18.208
126	614.517,532 727.090,636	127	614.529,94 727.080,151	16.245
129	614.555,89 727.059,109	130	614.571,754 727.047,983	19.377
132	614.587,319 727.037,067	133	614.619,64 727.016,256	38.441
135	614.633,222 727.007,112	136	614.651,514 726.994,418	22.265
138	614.672,096 726.983,449	139	614.676,279 726.981,531	4.602
141	614.691,994 726.971,811	142	614.694,305 726.969,704	3.127
144	614.716,07 726.953,211	145	614.735,098 726.946,851	20.063
147	614.749,886 726.937,112	148	614.756,217 726.932,387	7.9
150	614.777,943 726.907,081	151	614.785,248 726.891,236	17.448
153	614.797,157 726.877,813	154	614.809,603 726.865,669	17.389
156	614.831,978 726.863,47	157	614.835,592 726.857,235	7.207
159	614.842,488 726.842,321	160	614.842,436 726.842,277	0.068
162	614.853,587 726.832,617	163	614.862,613 726.821,078	14.65
165	614.890,316 726.814,072	166	614.890,671 726.811,311	2.784
168	614.896,45 726.791,428	169	614.905,33 726.781,031	13.673
171	614.918,906 726.765,637	172	614.922,998 726.757,266	9.318
174	614.954,471 726.729,047	175	614.965,906 726.719,517	14.886
177	614.966,768 726.711,375	178	614.966,209 726.707,156	4.256
180	614.987,936 726.687,243	181	614.996,528 726.679,224	11.753
183	615.010,359 726.666,343	184	615.019,109 726.664,936	8.862
186	615.031,903 726.658,781	187	615.033,617 726.653,646	5.414
189	615.042,452 726.636,923	190	615.058,229 726.627,256	18.503
192	615.091,344 726.602,687	193	615.100,498 726.594,026	12.602
195	615.130,209 726.565,966	196	615.135,363 726.561,106	7.084
198	615.156,277 726.540,516	199	615.180,53 726.516,782	33.934
201	615.222,073 726.478,48	202	615.233,001 726.471,542	12.944
204	615.257,188 726.462,237	205	615.261,382 726.461,047	4.36
207	615.276,728 726.457,245	208	615.308,319 726.454,113	31.746
210	615.328,871 726.452,077	211	615.334,085 726.451,008	5.322
213	615.344,771 726.449,664	214	615.354,558 726.448,445	9.863

Document care conține date cu caracter personal, protejat de prevederile Regulamentului (UE) nr. 679/2016 și Legii 190/2018

Punct început	X / Y	Punct sfârşit	X / Y	Lungime segment
214	615.354,558 726.448,445	215	615.361,867 726.447,509	7.369
217	615.389,435 726.443,978	218	615.412,668 726.440,919	23.434
220	615.430,533 726.438,091	221	615.441,934 726.435,775	11.634
223	615.453,888 726.427,337	224	615.461,646 726.418,173	12.007
226	615.469,216 726.409,552	227	615.481,678 726.395,756	18.591
229	615.497,701 726.377,956	230	615.500,351 726.374,715	4.186
232	615.515,145 726.357,186	233	615.522,829 726.348,112	11.89
235	615.532,045 726.338,08	236	615.534,571 726.335,07	3.929
238	615.546,588 726.321,722	239	615.556,15 726.311,087	14.302
241	615.565,276 726.300,936	242	615.576,627 726.287,895	17.289
244	615.588,354 726.274,313	245	615.597,544 726.263,46	14.221
247	615.605,465 726.254,493	248	615.612,226 726.246,84	10.212
250	615.633,197 726.223,045	251	615.638,85 726.215,309	9.581
253	615.653,401 726.193,888	254	615.658,554 726.185,107	10.181
256	615.674,312 726.152,504	257	615.680,793 726.139,096	14.892
259	615.688,41 726.122,986	260	615.689,707 726.120,243	3.034
262	615.698,169 726.102,697	263	615.703,271 726.092,118	11.745
265	615.707,526 726.085,59	266	615.711,311 726.079,783	6.932
268	615.719,996 726.066,095	269	615.720,388 726.065,477	0.732
271	615.728,159 726.052,941	272	615.732,483 726.046,016	8.164
274	615.741,026 726.031,409	275	615.747,967 726.019,971	13.379
277	615.755,448 726.007,2	278	615.761,799 725.995,845	13.01
280	615.770,485 725.980,127	281	615.780,653 725.961,727	21.023
283	615.787,847 725.943,955	284	615.796,986 725.922,277	23.526
286	615.804,586 725.902,465	287	615.811,547 725.886,774	17.166
289	615.822,498 725.857,038	290	615.823,468 725.854,353	2.855
292	615.829,689 725.837,126	293	615.833,545 725.833,713	5.149
295	615.838,599 725.828,191	296	615.844,243 725.820,288	9.711
298	615.860,191 725.792,069	299	615.861,37 725.789,635	2.705
301	615.872,854 725.773,663	302	615.877,588 725.765,133	9.756
304	615.890,313 725.742,163	305	615.890,754 725.741,352	0.923
307	615.908,256 725.708,0	308	615.919,539 725.686,631	24.165
310	615.937,308 725.650,386	311	615.946,153 725.633,717	18.87

Punct început	X / Y	Punct sfârşit	X / Y	Lungime segment
215	615.361,867 726.447,509	216	615.380,684 726.445,099	18.971
218	615.412,668 726.440,919	219	615.417,359 726.440,176	4.749
221	615.441,934 726.435,775	222	615.445,912 726.434,967	4.059
224	615.461,646 726.418,173	225	615.464,9 726.414,33	5.036
227	615.481,678 726.395,756	228	615.486,919 726.389,904	7.856
230	615.500,351 726.374,715	231	615.510,05 726.363,202	15.054
233	615.522,829 726.348,112	234	615.529,321 726.340,901	9.703
236	615.534,571 726.335,07	237	615.543,515 726.325,135	13.368
239	615.556,15 726.311,087	240	615.562,773 726.303,72	9.906
242	615.576,627 726.287,895	243	615.584,935 726.278,35	12.654
245	615.597,544 726.263,46	246	615.599,416 726.261,341	2.827
248	615.612,226 726.246,84	249	615.621,085 726.236,788	13.399
251	615.638,85 726.215,309	252	615.649,98 726.199,717	19.157
254	615.658,554 726.185,107	255	615.667,484 726.166,631	20.521
257	615.680,793 726.139,096	258	615.686,8 726.126,391	14.054
260	615.689,707 726.120,243	261	615.692,048 726.115,388	5.39
263	615.703,271 726.092,118	264	615.704,155 726.090,761	1.62
266	615.711,311 726.079,783	267	615.712,3 726.078,225	1.845
269	615.720,388 726.065,477	270	615.723,871 726.059,873	6.598
272	615.732,483 726.046,016	273	615.732,76 726.045,542	0.549
275	615.747,967 726.019,971	276	615.752,285 726.012,855	8.324
278	615.761,799 725.995,845	279	615.762,753 725.994,119	1.972
281	615.780,653 725.961,727	282	615.784,001 725.953,455	8.924
284	615.796,986 725.922,277	285	615.798,956 725.917,141	5.501
287	615.811,547 725.886,774	288	615.817,738 725.869,963	17.915
290	615.823,468 725.854,353	291	615.826,239 725.846,68	8.158
293	615.833,545 725.833,713	294	615.836,562 725.831,044	4.028
296	615.844,243 725.820,288	297	615.852,544 725.807,851	14.953
299	615.861,37 725.789,635	300	615.865,842 725.783,415	7.661
302	615.877,588 725.765,133	303	615.882,94 725.756,434	10.214
305	615.890,754 725.741,352	306	615.898,313 725.727,448	15.826
308	615.919,539 725.686,631	309	615.925,829 725.674,49	13.674
311	615.946,153 725.633,717	312	615.955,661 725.612,893	22.892

Punct început	X / Y	Punct sfârşit	X / Y	Lungime segment
216	615.380,684 726.445,099	217	615.389,435 726.443,978	8.823
219	615.417,359 726.440,176	220	615.430,533 726.438,091	13.338
222	615.445,912 726.434,967	223	615.453,888 726.427,337	11.038
225	615.464,9 726.414,33	226	615.469,216 726.409,552	6.439
228	615.486,919 726.389,904	229	615.497,701 726.377,956	16.094
231	615.510,05 726.363,202	232	615.515,145 726.357,186	7.884
234	615.529,321 726.340,901	235	615.532,045 726.338,08	3.922
237	615.543,515 726.325,135	238	615.546,588 726.321,722	4.593
240	615.562,773 726.303,72	241	615.565,276 726.300,936	3.744
243	615.584,935 726.278,35	244	615.588,354 726.274,313	5.29
246	615.599,416 726.261,341	247	615.605,465 726.254,493	9.137
249	615.621,085 726.236,788	250	615.633,197 726.223,045	18.319
252	615.649,98 726.199,717	253	615.653,401 726.193,888	6.759
255	615.667,484 726.166,631	256	615.674,312 726.152,504	15.691
258	615.686,8 726.126,391	259	615.688,41 726.122,986	3.766
261	615.692,048 726.115,388	262	615.698,169 726.102,697	14.09
264	615.704,155 726.090,761	265	615.707,526 726.085,59	6.173
267	615.712,3 726.078,225	268	615.719,996 726.066,095	14.365
270	615.723,871 726.059,873	271	615.728,159 726.052,941	8.151
273	615.732,76 726.045,542	274	615.741,026 726.031,409	16.373
276	615.752,285 726.012,855	277	615.755,448 726.007,2	6.479
279	615.762,753 725.994,119	280	615.770,485 725.980,127	15.986
282	615.784,001 725.953,455	283	615.787,847 725.943,955	10.249
285	615.798,956 725.917,141	286	615.804,586 725.902,465	15.719
288	615.817,738 725.869,963	289	615.822,498 725.857,038	13.774
291	615.826,239 725.846,68	292	615.829,689 725.837,126	10.158
294	615.836,562 725.831,044	295	615.838,599 725.828,191	3.506
297	615.852,544 725.807,851	298	615.860,191 725.792,069	17.537
300	615.865,842 725.783,415	301	615.872,854 725.773,663	12.011
303	615.882,94 725.756,434	304	615.890,313 725.742,163	16.063
306	615.898,313 725.727,448	307	615.908,256 725.708,0	21.842
309	615.925,829 725.674,49	310	615.937,308 725.650,386	26.698
312	615.955,661 725.612,893	313	615.965,229 725.593,159	21.931

Document care conține date cu caracter personal, protejat de prevederile Regulamentului (UE) nr. 679/2016 și Legii 190/2018

Punct început	X / Y	Punct sfârşit	X / Y	Lungime segment
313	615.965,229 725.593,159	314	615.973,837 725.568,527	26.093
316	615.981,021 725.545,837	317	615.988,625 725.524,918	22.258
319	615.997,481 725.501,367	320	615.997,781 725.500,814	0.629
322	616.004,93 725.499,229	323	616.002,139 725.503,886	5.429
325	615.991,15 725.534,923	326	615.985,348 725.552,711	18.71
328	615.972,3 725.592,432	329	615.961,743 725.616,7	26.465
331	615.945,617 725.649,399	332	615.942,667 725.654,357	5.769
334	615.923,728 725.690,008	335	615.915,711 725.706,221	18.087
337	615.894,678 725.744,514	338	615.888,922 725.755,12	12.067
340	615.876,404 725.777,626	341	615.864,319 725.797,816	23.53
343	615.836,892 725.840,003	344	615.831,736 725.848,56	9.99
346	615.819,802 725.876,41	347	615.809,664 725.905,43	30.74
349	615.799,484 725.934,689	350	615.789,375 725.954,827	22.533
352	615.767,033 725.998,026	353	615.752,525 726.021,283	27.411
355	615.714,317 726.085,095	356	615.701,24 726.108,989	27.238
358	615.673,344 726.166,858	359	615.663,841 726.187,34	22.579
361	615.657,587 726.202,283	362	615.647,88 726.216,0	16.804
364	615.612,062 726.256,365	365	615.592,703 726.278,272	29.235
367	615.549,456 726.327,432	368	615.528,403 726.351,707	32.133
370	615.485,725 726.400,92	371	615.469,174 726.420,746	25.826
373	615.441,402 726.442,285	374	615.391,698 726.449,438	50.216
376	615.329,805 726.457,319	1	615.327,638 726.457,715	2.203

Punct început	X / Y	Punct sfârşit	X / Y	Lungime segment
314	615.973,837 725.568,527	315	615.975,619 725.559,634	9.07
317	615.988,625 725.524,918	318	615.995,578 725.505,443	20.679
320	615.997,781 725.500,814	321	615.999,837 725.497,021	4.314
323	616.002,139 725.503,886	324	615.996,146 725.518,547	15.839
326	615.985,348 725.552,711	327	615.979,045 725.573,263	21.497
329	615.961,743 725.616,7	330	615.951,927 725.637,84	23.308
332	615.942,667 725.654,357	333	615.925,947 725.685,521	35.366
335	615.915,711 725.706,221	336	615.901,616 725.731,729	29.143
338	615.888,922 725.755,12	339	615.881,613 725.768,261	15.037
341	615.864,319 725.797,816	342	615.848,771 725.822,472	29.149
344	615.831,736 725.848,56	345	615.829,285 725.851,646	3.941
347	615.809,664 725.905,43	348	615.808,086 725.913,306	8.033
350	615.789,375 725.954,827	351	615.785,348 725.964,549	10.523
353	615.752,525 726.021,283	354	615.737,384 726.048,029	30.734
356	615.701,24 726.108,989	357	615.685,902 726.139,397	34.057
359	615.663,841 726.187,34	360	615.659,618 726.197,718	11.204
362	615.647,88 726.216,0	363	615.632,474 726.233,664	23.438
365	615.592,703 726.278,272	366	615.569,666 726.304,21	34.691
368	615.528,403 726.351,707	369	615.510,397 726.372,476	27.488
371	615.469,174 726.420,746	372	615.453,205 726.436,79	22.637
374	615.391,698 726.449,438	375	615.353,196 726.454,469	38.829

Punct început	X / Y	Punct sfârşit	X / Y	Lungime segment
315	615.975,619 725.559,634	316	615.981,021 725.545,837	14.817
318	615.995,578 725.505,443	319	615.997,481 725.501,367	4.498
321	615.999,837 725.497,021	322	616.004,93 725.499,229	5.551
324	615.996,146 725.518,547	325	615.991,15 725.534,923	17.121
327	615.979,045 725.573,263	328	615.972,3 725.592,432	20.321
330	615.951,927 725.637,84	331	615.945,617 725.649,399	13.169
333	615.925,947 725.685,521	334	615.923,728 725.690,008	5.006
336	615.901,616 725.731,729	337	615.894,678 725.744,514	14.546
339	615.881,613 725.768,261	340	615.876,404 725.777,626	10.716
342	615.848,771 725.822,472	343	615.836,892 725.840,003	21.177
345	615.829,285 725.851,646	346	615.819,802 725.876,41	26.518
348	615.808,086 725.913,306	349	615.799,484 725.934,689	23.048
351	615.785,348 725.964,549	352	615.767,033 725.998,026	38.16
354	615.737,384 726.048,029	355	615.714,317 726.085,095	43.657
357	615.685,902 726.139,397	358	615.673,344 726.166,858	30.196
360	615.659,618 726.197,718	361	615.657,587 726.202,283	4.996
363	615.632,474 726.233,664	364	615.612,062 726.256,365	30.528
366	615.569,666 726.304,21	367	615.549,456 726.327,432	30.785
369	615.510,397 726.372,476	370	615.485,725 726.400,92	37.653
372	615.453,205 726.436,79	373	615.441,402 726.442,285	13.019
375	615.353,196 726.454,469	376	615.329,805 726.457,319	23.564

**** Lungimile segmentelor sunt determinate în planul de proiecţie Stereo 70 şi sunt rotunjite la 1 milimetru.**
***** Distanţa dintre puncte este formată din segmente cumulate ce sunt mai mici decât valoarea 1 milimetru.**

Document care conține date cu caracter personal, protejat de prevederile Regulamentului (UE) nr. 679/2016 și Legii 190/2018

DATE DESPRE IMOBILUL NR. 1685

Oficiul de Cadastru şi Publicitate Imobiliară BOTOSANI
Biroul de Cadastru şi Publicitate Imobiliară Dorohoi

A. Partea I. Descrierea imobilului

TEREN Extravilan

Adresa: Jud. Botosani

Nr. Crt	Nr cadastral Nr. topografic	Suprafaţa* (mp)	Observaţii / Referinţe
A1		10.800	Sector cadastral:60 Teren neimprejmuit;

B. Partea II. Proprietari şi acte

Inscrieri privitoare la dreptul de proprietate şi alte drepturi reale		Referinţe
/		
Act Administrativ nr. 156128, din 25/06/2004 emis de Comisia Judeteana Botosani;		
B1	Intabulare, drept de PROPRIETATE, dobandit prin Reconstituire, cota actuala 1/1	A1
	1) **ANDRIOAIE ELENA**, Lipsă CNP. 2) **CRĂCIUN DUMITRU**, Lipsă CNP. 3) **DUMITRAŞ ADELA**, Lipsă CNP, bun comun.	

C. Partea III. SARCINI .

Inscrieri privind dezmembramintele dreptului de proprietate, drepturi reale de garanţie şi sarcini	Referinţe
NU SUNT	

Document care conține date cu caracter personal, protejat de prevederile Regulamentului (UE) nr. 679/2016 și Legii 190/2018

Anexa Nr. 1 La Partea I

Teren

Nr cadastral	Suprafaţa (mp)*	Observaţii / Referinţe
	10.800	

* Suprafaţa este determinată in planul de proiecţie Stereo 70.

DETALII LINIARE IMOBIL

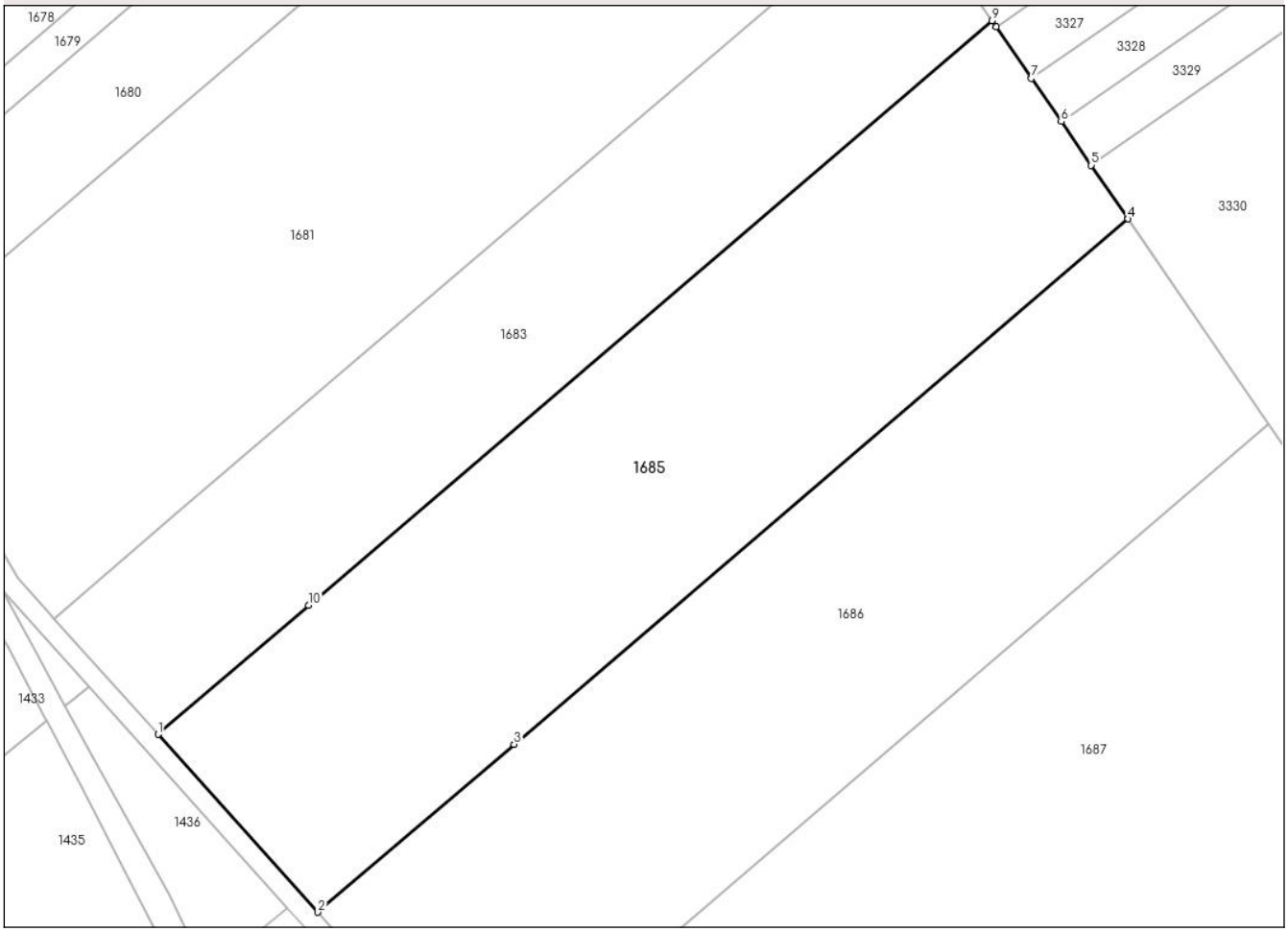

Date referitoare la teren

Crt	Categorie folosință	Intra vilan	Suprafaţa (mp)	Tarla	Parcelă	Nr. topo	Observaţii / Referinţe
1	arabil	NU	8.521	45	462/9	-	
2	pasune	NU	2.279	45	460/5	-	

Lungime Segmente
1) Valorile lungimilor segmentelor sunt obţinute din proiecţie în plan.

Punct început	X / Y	Punct sfârşit	X / Y	Lungime segment (** (m)
1	615.913,636 725.738,651	2	615.946,319 725.702,324	48.865
2	615.946,319 725.702,324	3	615.986,437 725.736,62	52.779
3	615.986,437 725.736,62	4	616.111,95 725.843,917	165.125
4	616.111,95 725.843,917	5	616.104,417 725.854,867	13.291

Document care conține date cu caracter personal, protejat de prevederile Regulamentului (UE) nr. 679/2016 și Legii 190/2018

Punct început	X / Y	Punct sfârşit	X / Y	Lungime segment (** (m)
5	616.104,417 725.854,867	6	616.098,279 725.863,787	10.828
6	616.098,279 725.863,787	7	616.092,205 725.872,617	10.717
7	616.092,205 725.872,617	8	616.084,964 725.883,142	12.775
8	616.084,964 725.883,142	9	616.084,11 725.884,384	1.507
9	616.084,11 725.884,384	10	615.944,434 725.764,979	183.758
10	615.944,434 725.764,979	1	615.913,636 725.738,651	40.518

** Lungimile segmentelor sunt determinate în planul de proiecţie Stereo 70 şi sunt rotunjite la 1 milimetru.
*** Distanţa dintre puncte este formată din segmente cumulate ce sunt mai mici decât valoarea 1 milimetru.

Document care conține date cu caracter personal, protejat de prevederile Regulamentului (UE) nr. 679/2016 și Legii 190/2018

DATE DESPRE IMOBILUL NR. 1686

Oficiul de Cadastru şi Publicitate Imobiliară BOTOSANI
Biroul de Cadastru şi Publicitate Imobiliară Dorohoi

A. Partea I. Descrierea imobilului

TEREN Extravilan

Adresa: Jud. Botosani

Nr. Crt	Nr cadastral Nr. topografic	Suprafaţa* (mp)	Observaţii / Referinţe
A1		10.851	Sector cadastral:60 Teren neimprejmuit;

B. Partea II. Proprietari şi acte

Inscrieri privitoare la dreptul de proprietate şi alte drepturi reale		Referinţe
/		
Act Normativ nr. 7, din 13/03/1996 emis de Parlamentul Romaniei;		
B1	Inscrierea posesiei, drept de PROPRIETATE, dobandit prin Lege, cota actuala 1/1	A1
	1) **NEIDENTIFICAT NEIDENTIFICAT**	
Act Normativ nr. 7., din 13/03/1996 emis de Parlamentul Romaniei ;		
B2	Se notează mențiunea de proprietar neidentificat, rezervă la dispoziția comisiei de fond funciar.	A1

C. Partea III. SARCINI .

Inscrieri privind dezmembramintele dreptului de proprietate, drepturi reale de garanţie şi sarcini	Referinţe
NU SUNT	

Document care conține date cu caracter personal, protejat de prevederile Regulamentului (UE) nr. 679/2016 și Legii 190/2018

Anexa Nr. 1 La Partea I

Teren

Nr cadastral	Suprafaţa (mp)*	Observaţii / Referinţe
	10.851	

* Suprafaţa este determinată in planul de proiecţie Stereo 70.

DETALII LINIARE IMOBIL

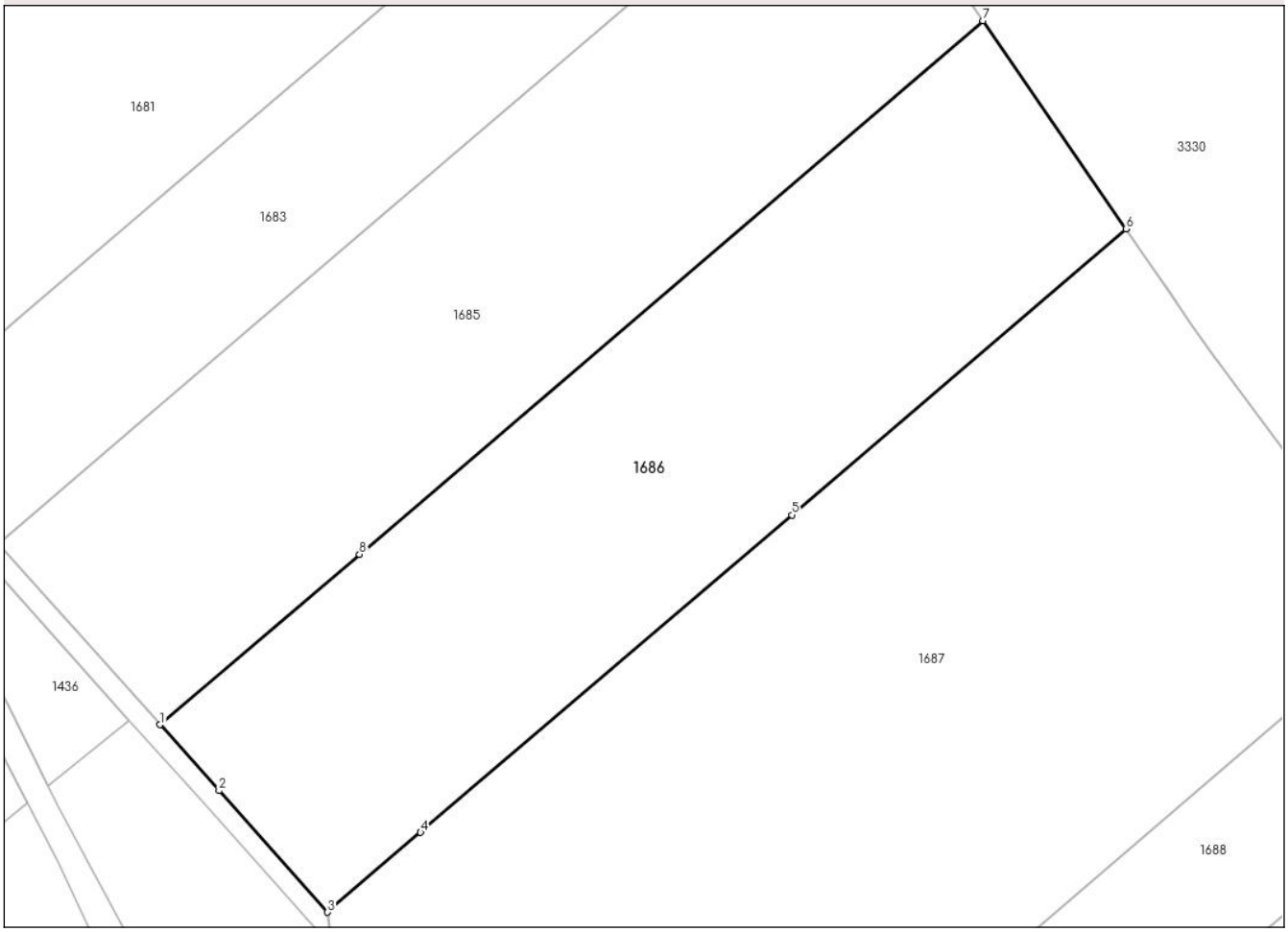

Date referitoare la teren

Crt	Categorie folosință	Intra vilan	Suprafaţa (mp)	Tarla	Parcelă	Nr. topo	Observaţii / Referinţe
1	arabil	NU	7.368	45	462	-	
2	pasune	NU	1.610	45	463	-	
3	pasune	NU	836	45	464	-	
4	pasune	NU	1.037	45	460	-	

Lungime Segmente
1) Valorile lungimilor segmentelor sunt obţinute din proiecţie în plan.

Punct început	X / Y	Punct sfârşit	X / Y	Lungime segment (** (m)
1	615.946,319 725.702,324	2	615.958,156 725.689,07	17.77
2	615.958,156 725.689,07	3	615.979,993 725.664,619	32.783
3	615.979,993 725.664,619	4	615.998,741 725.680,646	24.665

Document care conține date cu caracter personal, protejat de prevederile Regulamentului (UE) nr. 679/2016 și Legii 190/2018

Punct început	X / Y	Punct sfârşit	X / Y	Lungime segment (** (m)
4	615.998,741 725.680,646	5	616.073,472 725.744,531	98.316
5	616.073,472 725.744,531	6	616.140,755 725.802,049	88.517
6	616.140,755 725.802,049	7	616.111,95 725.843,917	50.82
7	616.111,95 725.843,917	8	615.986,437 725.736,62	165.125
8	615.986,437 725.736,62	1	615.946,319 725.702,324	52.779

** Lungimile segmentelor sunt determinate în planul de proiecţie Stereo 70 şi sunt rotunjite la 1 milimetru.
*** Distanţa dintre puncte este formată din segmente cumulate ce sunt mai mici decât valoarea 1 milimetru.

Document care conține date cu caracter personal, protejat de prevederile Regulamentului (UE) nr. 679/2016 și Legii 190/2018

DATE DESPRE IMOBILUL NR. 1687

Oficiul de Cadastru şi Publicitate Imobiliară BOTOSANI
Biroul de Cadastru şi Publicitate Imobiliară Dorohoi

A. Partea I. Descrierea imobilului

TEREN Extravilan

Adresa: Jud. Botosani

Nr. Crt	Nr cadastral Nr. topografic	Suprafaţa* (mp)	Observaţii / Referinţe
A1	50308	20.000	Sector cadastral:60 Teren neimprejmuit; Conform titlului de proprietate, imobilul este situat in pc 462/15.

B. Partea II. Proprietari şi acte

Inscrieri privitoare la dreptul de proprietate şi alte drepturi reale		Referinţe
16415 / 03/08/2012		
Act Notarial nr. 3030, din 30/08/2007 emis de BNP GABRIEL TIBERIU PUŞCAŞU (contract de vânzare cumpărare);		
B1	Intabulare, drept de PROPRIETATE, dobandit prin Expropriere, cota actuala 1/1, cota initiala 1/1	A1
	1) **SC ŞOIMII (FERME) SRL**, CIF:21889748, bun propriu	

C. Partea III. SARCINI .

Inscrieri privind dezmembramintele dreptului de proprietate, drepturi reale de garanţie şi sarcini	Referinţe
NU SUNT	

Document care conține date cu caracter personal, protejat de prevederile Regulamentului (UE) nr. 679/2016 și Legii 190/2018

Anexa Nr. 1 La Partea I

Teren

Nr cadastral	Suprafaţa (mp)*	Observaţii / Referinţe
50308	20.000	Conform titlului de proprietate, imobilul este situat in pc 462/15.

* Suprafaţa este determinată in planul de proiecţie Stereo 70.

DETALII LINIARE IMOBIL

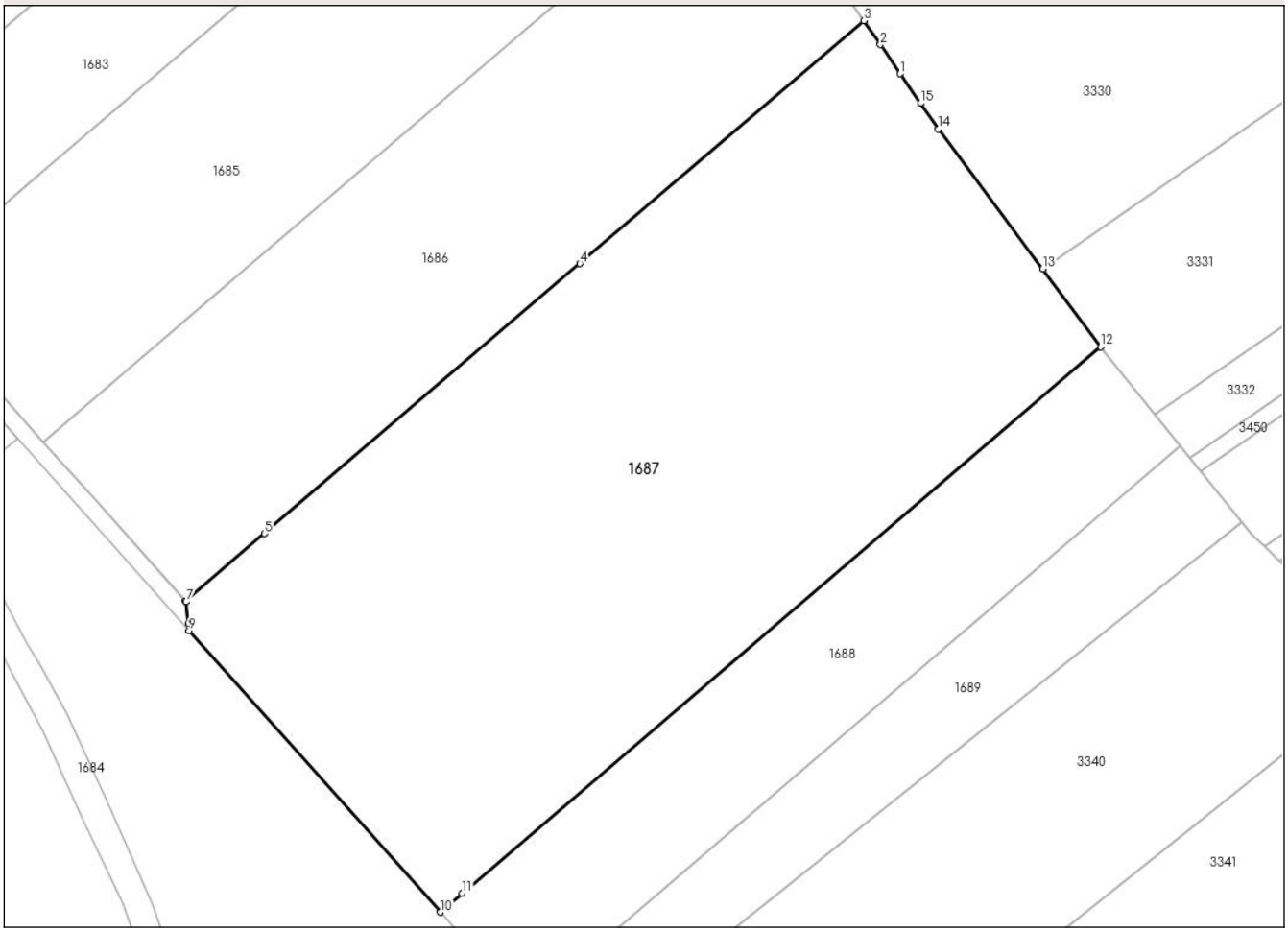

Date referitoare la teren

Crt	Categorie folosință	Intra vilan	Suprafaţa (mp)	Tarla	Parcelă	Nr. topo	Observaţii / Referinţe
1	pasune	NU	17.442	45	463	-	
2	pasune	NU	1.900	45	464	-	
3	arabil	NU	658	45	462/15	-	

Lungime Segmente
1) Valorile lungimilor segmentelor sunt obţinute din proiecţie în plan.

Punct început	X / Y	Punct sfârşit	X / Y	Lungime segment (** (m)
1	616.149,376 725.789,518	2	616.144,661 725.796,371	8.318
2	616.144,661 725.796,371	3	616.140,755 725.802,049	6.892
3	616.140,755 725.802,049	4	616.073,472 725.744,531	88.517
4	616.073,472 725.744,531	5	615.998,741 725.680,646	98.316

Document care conține date cu caracter personal, protejat de prevederile Regulamentului (UE) nr. 679/2016 și Legii 190/2018

Punct început	X / Y	Punct sfârşit	X / Y	Lungime segment (** (m)
5	615.998,741 725.680,646	6	615.979,993 725.664,619	24.665
6	615.979,993 725.664,619	7	615.980,134 725.664,46	0.213
7	615.980,134 725.664,46	8	615.980,693 725.659,327	5.163
8	615.980,693 725.659,327	9	615.980,845 725.657,643	1.691
9	615.980,845 725.657,643	10	616.040,348 725.591,027	89.321
10	616.040,348 725.591,027	11	616.045,571 725.595,492	6.871
11	616.045,571 725.595,492	12	616.196,865 725.724,828	199.042
12	616.196,865 725.724,828	13	616.183,102 725.743,281	23.02
13	616.183,102 725.743,281	14	616.158,424 725.776,368	41.277
14	616.158,424 725.776,368	15	616.154,196 725.782,513	7.459
15	616.154,196 725.782,513	1	616.149,376 725.789,518	8.503

** Lungimile segmentelor sunt determinate în planul de proiecţie Stereo 70 şi sunt rotunjite la 1 milimetru.
*** Distanţa dintre puncte este formată din segmente cumulate ce sunt mai mici decât valoarea 1 milimetru.

Document care conține date cu caracter personal, protejat de prevederile Regulamentului (UE) nr. 679/2016 și Legii 190/2018

DATE DESPRE IMOBILUL NR. 1688

Oficiul de Cadastru şi Publicitate Imobiliară BOTOSANI
Biroul de Cadastru şi Publicitate Imobiliară Dorohoi

A. Partea I. Descrierea imobilului

TEREN Extravilan

Adresa: Jud. Botosani

Nr. Crt	Nr cadastral Nr. topografic	Suprafaţa* (mp)	Observaţii / Referinţe
A1		6.200	Sector cadastral:60 Teren neimprejmuit;

B. Partea II. Proprietari şi acte

Inscrieri privitoare la dreptul de proprietate şi alte drepturi reale		Referinţe
/		
Act Administrativ nr. 111118, din 01/08/2002 emis de Comisia Judeteana Botosani;		
B1	Intabulare, drept de PROPRIETATE, dobandit prin Reconstituire, cota actuala 1/1	A1
	1) **BULIGA ANETA**, Lipsă CNP. 2) **CĂNĂNĂU ELENA**, Lipsă CNP. 3) **CUCIUREANU DUMITRU**, Lipsă CNP, bun comun.	

C. Partea III. SARCINI .

Inscrieri privind dezmembramintele dreptului de proprietate, drepturi reale de garanţie şi sarcini	Referinţe
NU SUNT	

Document care conține date cu caracter personal, protejat de prevederile Regulamentului (UE) nr. 679/2016 și Legii 190/2018

Anexa Nr. 1 La Partea I

Teren

Nr cadastral	Suprafaţa (mp)*	Observaţii / Referinţe
	6.200	

* Suprafaţa este determinată in planul de proiecţie Stereo 70.

DETALII LINIARE IMOBIL

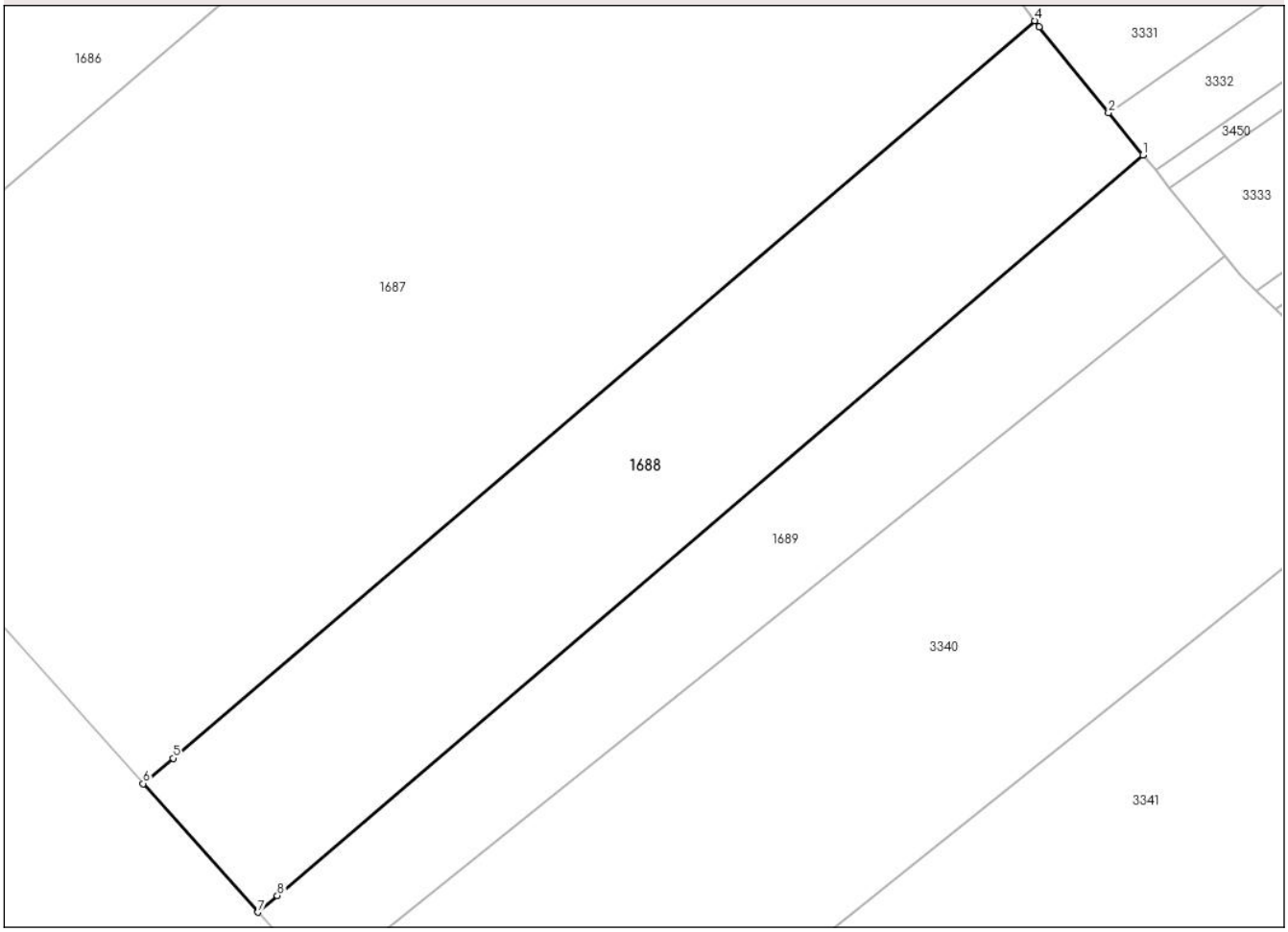

Date referitoare la teren

Crt	Categorie folosință	Intra vilan	Suprafaţa (mp)	Tarla	Parcelă	Nr. topo	Observaţii / Referinţe
1	pasune	NU	6.029	45	463/2	-	
2	pasune	NU	171	45	464	-	

Lungime Segmente
1) Valorile lungimilor segmentelor sunt obţinute din proiecţie în plan.

Punct început	X / Y	Punct sfârşit	X / Y	Lungime segment (** (m)
1	616.215,844 725.701,288	2	616.209,827 725.708,724	9.565
2	616.209,827 725.708,724	3	616.197,647 725.723,779	19.365
3	616.197,647 725.723,779	4	616.196,865 725.724,828	1.308
4	616.196,865 725.724,828	5	616.045,571 725.595,492	199.042

Document care conține date cu caracter personal, protejat de prevederile Regulamentului (UE) nr. 679/2016 și Legii 190/2018

Punct început	X / Y	Punct sfârşit	X / Y	Lungime segment (** (m)
5	616.045,571 725.595,492	6	616.040,348 725.591,027	6.871
6	616.040,348 725.591,027	7	616.060,488 725.568,479	30.233
7	616.060,488 725.568,479	8	616.063,881 725.571,38	4.464
8	616.063,881 725.571,38	1	616.215,844 725.701,288	199.922

** Lungimile segmentelor sunt determinate în planul de proiecţie Stereo 70 şi sunt rotunjite la 1 milimetru.
*** Distanţa dintre puncte este formată din segmente cumulate ce sunt mai mici decât valoarea 1 milimetru.

Document care conține date cu caracter personal, protejat de prevederile Regulamentului (UE) nr. 679/2016 și Legii 190/2018

DATE DESPRE IMOBILUL NR. 1689

Oficiul de Cadastru şi Publicitate Imobiliară BOTOSANI
Biroul de Cadastru şi Publicitate Imobiliară Dorohoi

A. Partea I. Descrierea imobilului

TEREN Extravilan

Adresa: Jud. Botosani

Nr. Crt	Nr cadastral Nr. topografic	Suprafaţa* (mp)	Observaţii / Referinţe
A1	53434	4.000	Sector cadastral:60 Teren neimprejmuit;

B. Partea II. Proprietari şi acte

Inscrieri privitoare la dreptul de proprietate şi alte drepturi reale		Referinţe
19094 / 17/05/2023		
Act Notarial nr. 654, din 16/05/2023 emis de SPN Teodorescu Dorina-Pricop Luiza;		
B2	Intabulare, drept de PROPRIETATE, dobandit prin Conventie, cota actuala 1/1, cota initiala 1/1	A1
	1) **SC BYANCA PLAI SRL**, CIF:21280183, bun propriu	
47499 / 24/12/2024		
Act Notarial nr. 1240, din 23/12/2024 emis de BIN PUŞCAŞU IOANA-CRISTINA;		
B3	se notează interdicțiile de înstrăinare și grevare	A1
	1) **SOCIETATEA AGRICOVER CREDIT IFN SA**, CIF:22940237	

C. Partea III. SARCINI

Inscrieri privind dezmembramintele dreptului de proprietate, drepturi reale de garanţie şi sarcini		Referinţe
47499 / 24/12/2024		
Act Notarial nr. 1240, din 23/12/2024 emis de BIN PUŞCAŞU IOANA-CRISTINA;		
C1	Intabulare, drept de IPOTECA, Valoare:909350 RONși celelalte obligații de plată aferente creditului	A1
	1) **SOCIETATEA AGRICOVER CREDIT IFN SA**, CIF:22940237	

Document care conține date cu caracter personal, protejat de prevederile Regulamentului (UE) nr. 679/2016 și Legii 190/2018

Anexa Nr. 1 La Partea I

Teren

Nr cadastral	Suprafaţa (mp)*	Observaţii / Referinţe
53434	4.000	

* Suprafaţa este determinată in planul de proiecţie Stereo 70.

DETALII LINIARE IMOBIL

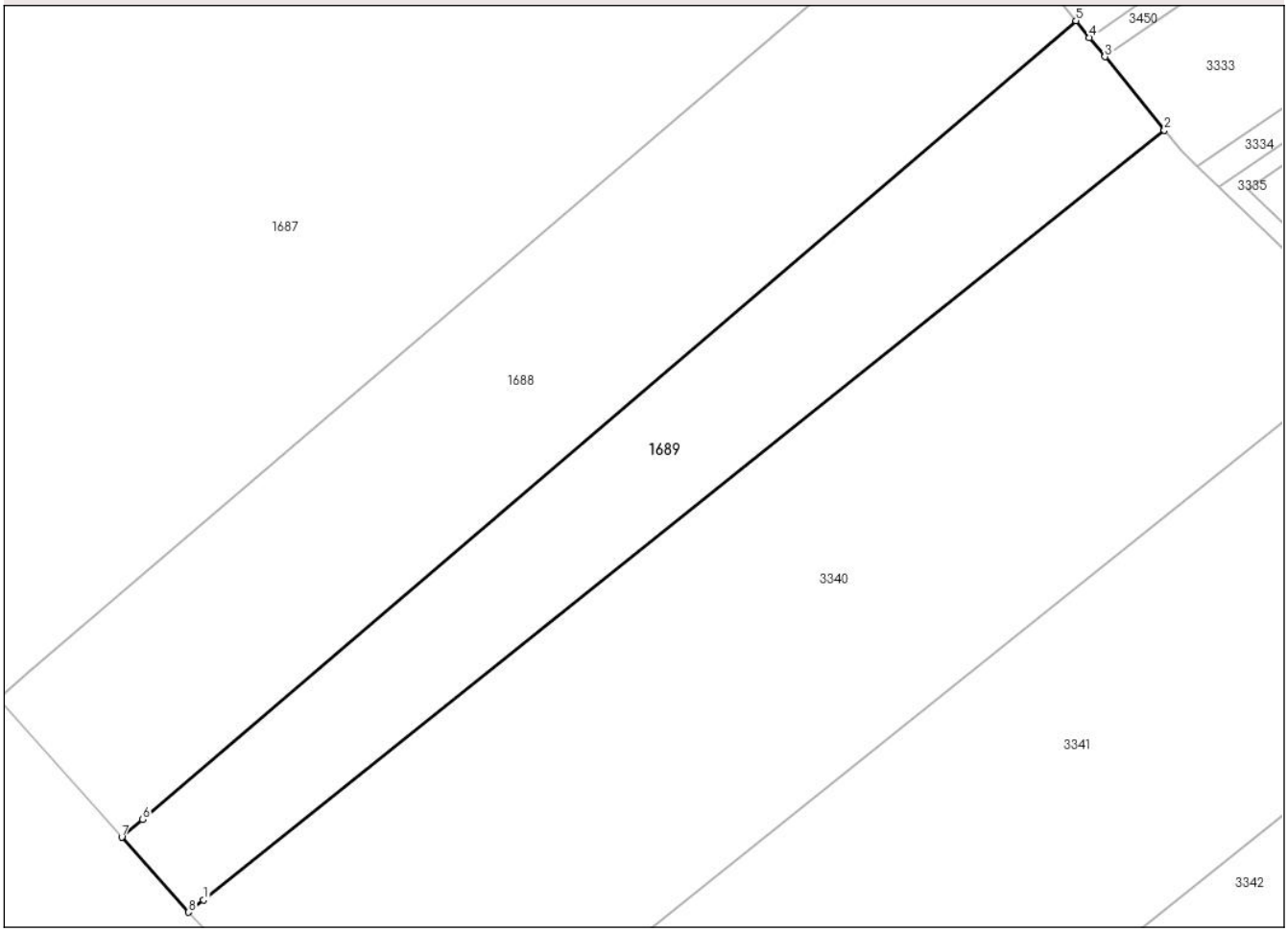

Date referitoare la teren

Crt	Categorie folosință	Intra vilan	Suprafaţa (mp)	Tarla	Parcelă	Nr. topo	Observaţii / Referinţe
1	pasune	NU	4.000	45	463/155	-	

Lungime Segmente
1) Valorile lungimilor segmentelor sunt obţinute din proiecţie în plan.

Punct început	X / Y	Punct sfârşit	X / Y	Lungime segment (** (m)
1	616.073,84 725.558,266	2	616.230,249 725.683,484	200.358
2	616.230,249 725.683,484	3	616.220,59 725.695,422	15.356
3	616.220,59 725.695,422	4	616.218,054 725.698,556	4.032
4	616.218,054 725.698,556	5	616.215,844 725.701,288	3.514
5	616.215,844 725.701,288	6	616.063,881 725.571,38	199.922

Document care conține date cu caracter personal, protejat de prevederile Regulamentului (UE) nr. 679/2016 și Legii 190/2018

Punct început	X / Y	Punct sfârşit	X / Y	Lungime segment (** (m)
6	616.063,881 725.571,38	7	616.060,488 725.568,479	4.464
7	616.060,488 725.568,479	8	616.071,374 725.556,292	16.341
8	616.071,374 725.556,292	1	616.073,84 725.558,266	3.159

** Lungimile segmentelor sunt determinate în planul de proiecţie Stereo 70 şi sunt rotunjite la 1 milimetru.
*** Distanţa dintre puncte este formată din segmente cumulate ce sunt mai mici decât valoarea 1 milimetru.

Document care conține date cu caracter personal, protejat de prevederile Regulamentului (UE) nr. 679/2016 și Legii 190/2018

DATE DESPRE IMOBILUL NR. 1690

Oficiul de Cadastru şi Publicitate Imobiliară BOTOSANI
Biroul de Cadastru şi Publicitate Imobiliară Dorohoi

A. Partea I. Descrierea imobilului

TEREN Extravilan

Adresa: Jud. Botosani

Nr. Crt	Nr cadastral Nr. topografic	Suprafaţa* (mp)	Observaţii / Referinţe
A1	50309	1.499	Sector cadastral:60 Teren neimprejmuit; Conform titlului de proprietate, imobilul este situat in pc 467/77. Diferenta de suprafata se afla la ID 1575.

B. Partea II. Proprietari şi acte

Inscrieri privitoare la dreptul de proprietate şi alte drepturi reale		Referinţe
16417 / 03/08/2012		
Act Notarial nr. 2856, din 26/09/2008 emis de BNP 'GABRIEL TIBERIU PUSCASU'-Botoşani;		
B2	Intabulare, drept de PROPRIETATE, dobandit prin Conventie, cota actuala 1/1, cota initiala 1/1	A1
	1) **SC ŞOIMII (FERME) SRL**, CIF:21889748, bun propriu	

C. Partea III. SARCINI .

Inscrieri privind dezmembramintele dreptului de proprietate, drepturi reale de garanţie şi sarcini	Referinţe
NU SUNT	

Document care conține date cu caracter personal, protejat de prevederile Regulamentului (UE) nr. 679/2016 și Legii 190/2018

Anexa Nr. 1 La Partea I

Teren

Nr cadastral	Suprafaţa (mp)*	Observaţii / Referinţe
50309	1.499	Conform titlului de proprietate, imobilul este situat in pc 467/77. Diferenta de suprafata se afla la ID 1575.

* Suprafaţa este determinată in planul de proiecţie Stereo 70.

DETALII LINIARE IMOBIL

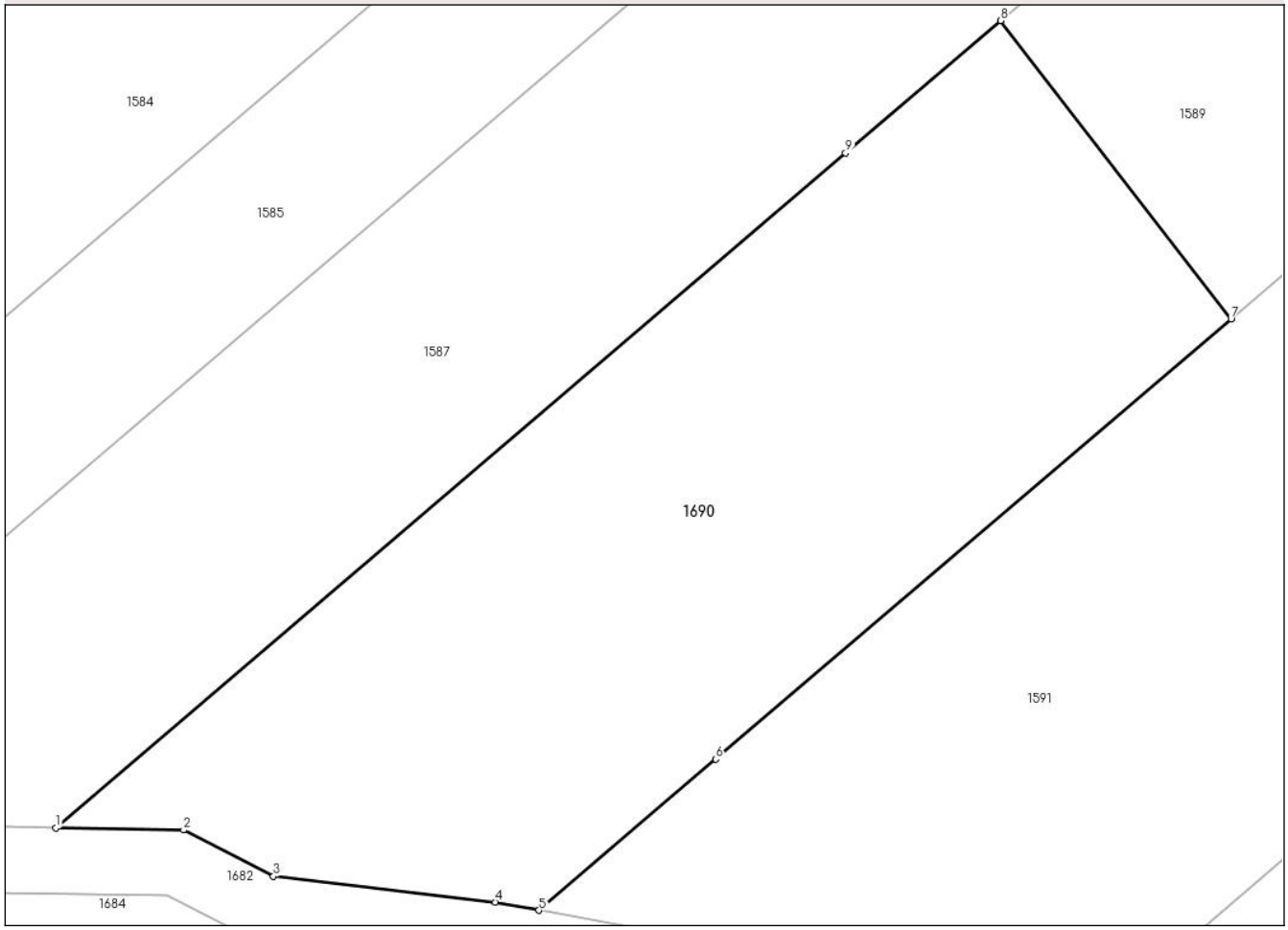

Date referitoare la teren

Crt	Categorie folosință	Intra vilan	Suprafaţa (mp)	Tarla	Parcelă	Nr. topo	Observaţii / Referinţe
1	pasune	NU	856	45	452	-	
2	pasune	NU	643	45	460	-	

Lungime Segmente
1) Valorile lungimilor segmentelor sunt obţinute din proiecţie în plan.

Punct început	X / Y	Punct sfârşit	X / Y	Lungime segment (** (m)
1	615.289,763 726.468,388	2	615.297,524 726.468,249	7.762
2	615.297,524 726.468,249	3	615.302,99 726.465,437	6.147
3	615.302,99 726.465,437	4	615.316,487 726.463,868	13.588
4	615.316,487 726.463,868	5	615.319,146 726.463,369	2.705

Document care conține date cu caracter personal, protejat de prevederile Regulamentului (UE) nr. 679/2016 și Legii 190/2018

Punct început	X / Y	Punct sfârşit	X / Y	Lungime segment (** (m)
5	615.319,146 726.463,369	6	615.329,907 726.472,568	14.157
6	615.329,907 726.472,568	7	615.361,263 726.499,373	41.252
7	615.361,263 726.499,373	8	615.347,233 726.517,517	22.936
8	615.347,233 726.517,517	9	615.337,805 726.509,457	12.404
9	615.337,805 726.509,457	1	615.289,763 726.468,388	63.204

** Lungimile segmentelor sunt determinate în planul de proiecţie Stereo 70 şi sunt rotunjite la 1 milimetru.
*** Distanţa dintre puncte este formată din segmente cumulate ce sunt mai mici decât valoarea 1 milimetru.

Document care conține date cu caracter personal, protejat de prevederile Regulamentului (UE) nr. 679/2016 și Legii 190/2018

DATE DESPRE IMOBILUL NR. 1693

Oficiul de Cadastru şi Publicitate Imobiliară BOTOSANI
Biroul de Cadastru şi Publicitate Imobiliară Dorohoi

A. Partea I. Descrierea imobilului

TEREN Extravilan

Adresa: Jud. Botosani

Nr. Crt	Nr cadastral Nr. topografic	Suprafaţa* (mp)	Observaţii / Referinţe
A1		10.000	Sector cadastral:60 Teren neimprejmuit; Conform titlului de proprietate, imobilul este situat in pc 326/1/80

B. Partea II. Proprietari şi acte

Inscrieri privitoare la dreptul de proprietate şi alte drepturi reale		Referinţe
/		
Act Administrativ nr. 30747, din 15/03/1994 emis de Comisia Judeteana Botosani;		
B1	Intabulare, drept de PROPRIETATE, dobandit prin Reconstituire, cota actuala 1/1	A1
	1) **CORJAUCEANU ANICA**, Lipsă CNP, bun propriu.	

C. Partea III. SARCINI .

Inscrieri privind dezmembramintele dreptului de proprietate, drepturi reale de garanţie şi sarcini	Referinţe
NU SUNT	

Document care conține date cu caracter personal, protejat de prevederile Regulamentului (UE) nr. 679/2016 și Legii 190/2018

Anexa Nr. 1 La Partea I

Teren

Nr cadastral	Suprafaţa (mp)*	Observaţii / Referinţe
	10.000	Conform titlului de proprietate, imobilul este situat in pc 326/1/80

* Suprafaţa este determinată in planul de proiecţie Stereo 70.

DETALII LINIARE IMOBIL

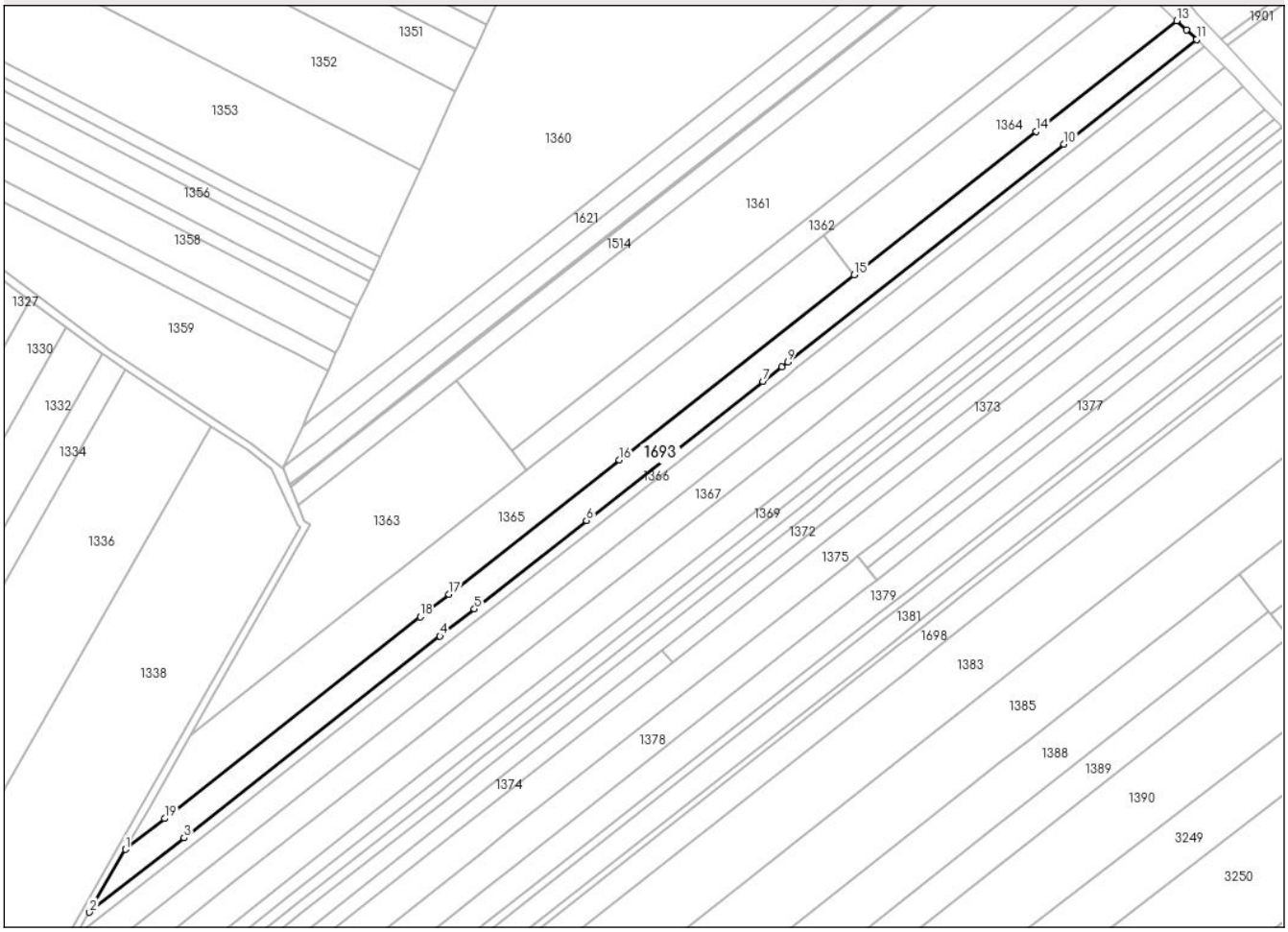

Date referitoare la teren

Crt	Categorie folosință	Intra vilan	Suprafaţa (mp)	Tarla	Parcelă	Nr. topo	Observaţii / Referinţe
1	pasune	NU	630	45	452	-	
2	arabil	NU	2.370	45	450	-	
3	neproductiv	NU	282	45	451	-	
4	pasune	NU	1.252	45	451	-	
5	pasune	NU	4.168	45	452	-	
6	neproductiv	NU	38	45	453	-	
7	pasune	NU	4	45	454	-	
8	pasune	NU	1.256	45	456	-	

Lungime Segmente

1) Valorile lungimilor segmentelor sunt obţinute din proiecţie în plan.

Punct început	X / Y	Punct sfârşit	X / Y	Lungime segment (** (m)

Punct început	X / Y	Punct sfârşit	X / Y	Lungime segment (** (m)
1	614.861,658 726.992,121	2	614.843,111 726.959,616	37.424
2	614.843,111 726.959,616	3	614.891,997 726.998,107	62.221
3	614.891,997 726.998,107	4	615.024,447 727.102,393	168.578
4	615.024,447 727.102,393	5	615.042,314 727.116,461	22.741
5	615.042,314 727.116,461	6	615.100,333 727.162,143	73.845
6	615.100,333 727.162,143	7	615.191,648 727.234,041	116.223
7	615.191,648 727.234,041	8	615.201,358 727.241,686	12.358
8	615.201,358 727.241,686	9	615.204,521 727.244,177	4.026
9	615.204,521 727.244,177	10	615.347,551 727.356,793	182.044
10	615.347,551 727.356,793	11	615.416,119 727.410,781	87.271
11	615.416,119 727.410,781	12	615.410,93 727.415,816	7.23
12	615.410,93 727.415,816	13	615.405,806 727.420,562	6.984
13	615.405,806 727.420,562	14	615.333,178 727.363,378	92.438
14	615.333,178 727.363,378	15	615.238,922 727.289,164	119.966
15	615.238,922 727.289,164	16	615.117,416 727.193,495	154.649
16	615.117,416 727.193,495	17	615.029,161 727.124,006	112.328
17	615.029,161 727.124,006	18	615.014,334 727.112,332	18.871
18	615.014,334 727.112,332	19	614.881,966 727.008,11	168.474
19	614.881,966 727.008,11	1	614.861,658 726.992,121	25.847

** Lungimile segmentelor sunt determinate în planul de proiecţie Stereo 70 şi sunt rotunjite la 1 milimetru.
*** Distanţa dintre puncte este formată din segmente cumulate ce sunt mai mici decât valoarea 1 milimetru.

Document care conține date cu caracter personal, protejat de prevederile Regulamentului (UE) nr. 679/2016 și Legii 190/2018

DATE DESPRE IMOBILUL NR. 1694

Oficiul de Cadastru şi Publicitate Imobiliară BOTOSANI
Biroul de Cadastru şi Publicitate Imobiliară Dorohoi

A. Partea I. Descrierea imobilului

TEREN Extravilan

Adresa: Jud. Botosani

Nr. Crt	Nr cadastral Nr. topografic	Suprafaţa* (mp)	Observaţii / Referinţe
A1		11.000	Sector cadastral:60 Teren neimprejmuit; Conform titlului de proprietate, imobilul este situat in pc 129/66

B. Partea II. Proprietari şi acte

Inscrieri privitoare la dreptul de proprietate şi alte drepturi reale		Referinţe
/		
Act Administrativ nr. 154705, din 24/06/2004 emis de COMISIA JUDETEANA;		
B1	Intabulare, drept de PROPRIETATE, dobandit prin Reconstituire, cota actuala 1/1	A1
	1) **BURLACU CONSTANTIN**, Lipsă CNP 2) **BURLACU NECULAI**, Lipsă CNP, bun comun	

C. Partea III. SARCINI .

Inscrieri privind dezmembramintele dreptului de proprietate, drepturi reale de garanţie şi sarcini	Referinţe
NU SUNT	

Document care conține date cu caracter personal, protejat de prevederile Regulamentului (UE) nr. 679/2016 și Legii 190/2018

Anexa Nr. 1 La Partea I

Teren

Nr cadastral	Suprafaţa (mp)*	Observaţii / Referinţe
	11.000	Conform titlului de proprietate, imobilul este situat in pc 129/66

* Suprafaţa este determinată in planul de proiecţie Stereo 70.

DETALII LINIARE IMOBIL

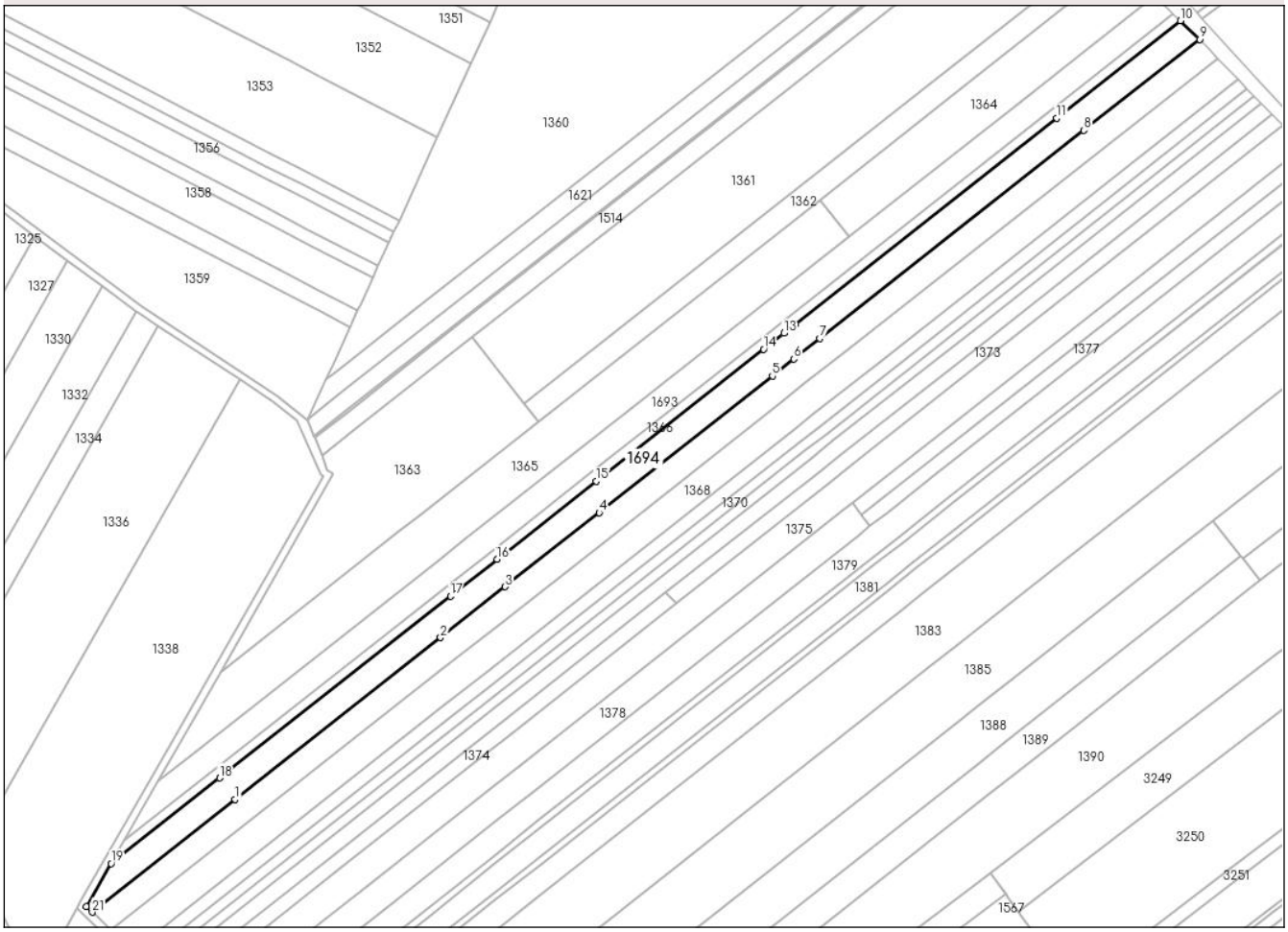

Date referitoare la teren

Crt	Categorie folosință	Intra vilan	Suprafaţa (mp)	Tarla	Parcelă	Nr. topo	Observaţii / Referinţe
1	pasune	NU	1.321	45	452	-	
2	arabil	NU	2.185	45	450	-	
3	neproductiv	NU	585	45	451	-	
4	pasune	NU	950	45	451	-	
5	pasune	NU	1.706	45	452	-	
6	neproductiv	NU	220	45	453	-	
7	pasune	NU	187	45	454	-	
8	pasune	NU	2.643	45	452	-	
9	pasune	NU	1.203	45	456	-	

Document care conține date cu caracter personal, protejat de prevederile Regulamentului (UE) nr. 679/2016 și Legii 190/2018

Lungime Segmente
1) Valorile lungimilor segmentelor sunt obţinute din proiecţie în plan.

Punct început	X / Y	Punct sfârşit	X / Y	Lungime segment (** (m)
1	614.903,745 726.982,035	2	615.015,858 727.070,309	142.694
3	615.051,19 727.098,128	4	615.102,515 727.138,54	65.325
5	615.197,162 727.213,061	6	615.208,994 727.222,377	15.059
7	615.223,137 727.233,513	8	615.367,404 727.347,103	183.618
9	615.430,526 727.396,803	10	615.420,053 727.406,965	14.593
11	615.352,519 727.353,791	12	615.209,604 727.241,265	181.898
13	615.203,443 727.236,414	14	615.192,34 727.227,672	14.131
15	615.100,854 727.155,64	16	615.046,739 727.113,031	68.876
17	615.021,289 727.092,993	18	614.895,204 726.993,719	160.477
19	614.835,948 726.947,062	20	614.822,521 726.923,531	27.092
21	614.825,609 726.920,515	1	614.903,745 726.982,035	99.448

Punct început	X / Y	Punct sfârşit	X / Y	Lungime segment (** (m)
2	615.015,858 727.070,309	3	615.051,19 727.098,128	44.969
4	615.102,515 727.138,54	5	615.197,162 727.213,061	120.463
6	615.208,994 727.222,377	7	615.223,137 727.233,513	18.001
8	615.367,404 727.347,103	9	615.430,526 727.396,803	80.34
10	615.420,053 727.406,965	11	615.352,519 727.353,791	85.955
12	615.209,604 727.241,265	13	615.203,443 727.236,414	7.842
14	615.192,34 727.227,672	15	615.100,854 727.155,64	116.44
16	615.046,739 727.113,031	17	615.021,289 727.092,993	32.392
18	614.895,204 726.993,719	19	614.835,948 726.947,062	75.42
20	614.822,521 726.923,531	21	614.825,609 726.920,515	4.316

** Lungimile segmentelor sunt determinate în planul de proiecţie Stereo 70 şi sunt rotunjite la 1 milimetru.
*** Distanţa dintre puncte este formată din segmente cumulate ce sunt mai mici decât valoarea 1 milimetru.

Document care conține date cu caracter personal, protejat de prevederile Regulamentului (UE) nr. 679/2016 și Legii 190/2018

DATE DESPRE IMOBILUL NR. 1696

Oficiul de Cadastru şi Publicitate Imobiliară BOTOSANI
Biroul de Cadastru şi Publicitate Imobiliară Dorohoi

A. Partea I. Descrierea imobilului

TEREN Extravilan

Adresa: Jud. Botosani

Nr. Crt	Nr cadastral Nr. topografic	Suprafaţa* (mp)	Observaţii / Referinţe
A1		626	Sector cadastral:60 Teren neimprejmuit; Conform titlului de proprietate, imobilul este situat in pc 460/35, 462/52, 467/68. Diferenta de suprafata se afla la ID1629.

B. Partea II. Proprietari şi acte

Inscrieri privitoare la dreptul de proprietate şi alte drepturi reale		Referinţe
/		
Act Administrativ nr. 107248, din 30/08/2002 emis de Comisia Judeteana Botosani;		
B1	Intabulare, drept de PROPRIETATE, dobandit prin Reconstituire, cota actuala 1/1	A1
	1) **VORNICU TOADER**, Lipsă CNP, bun propriu.	

C. Partea III. SARCINI .

Inscrieri privind dezmembramintele dreptului de proprietate, drepturi reale de garanţie şi sarcini	Referinţe
NU SUNT	

Document care conține date cu caracter personal, protejat de prevederile Regulamentului (UE) nr. 679/2016 și Legii 190/2018

Anexa Nr. 1 La Partea I

Teren

Nr cadastral	Suprafaţa (mp)*	Observaţii / Referinţe
	626	Conform titlului de proprietate, imobilul este situat in pc 460/35, 462/52, 467/68. Diferenta de suprafata se afla la ID1629.

* Suprafaţa este determinată in planul de proiecţie Stereo 70.

DETALII LINIARE IMOBIL

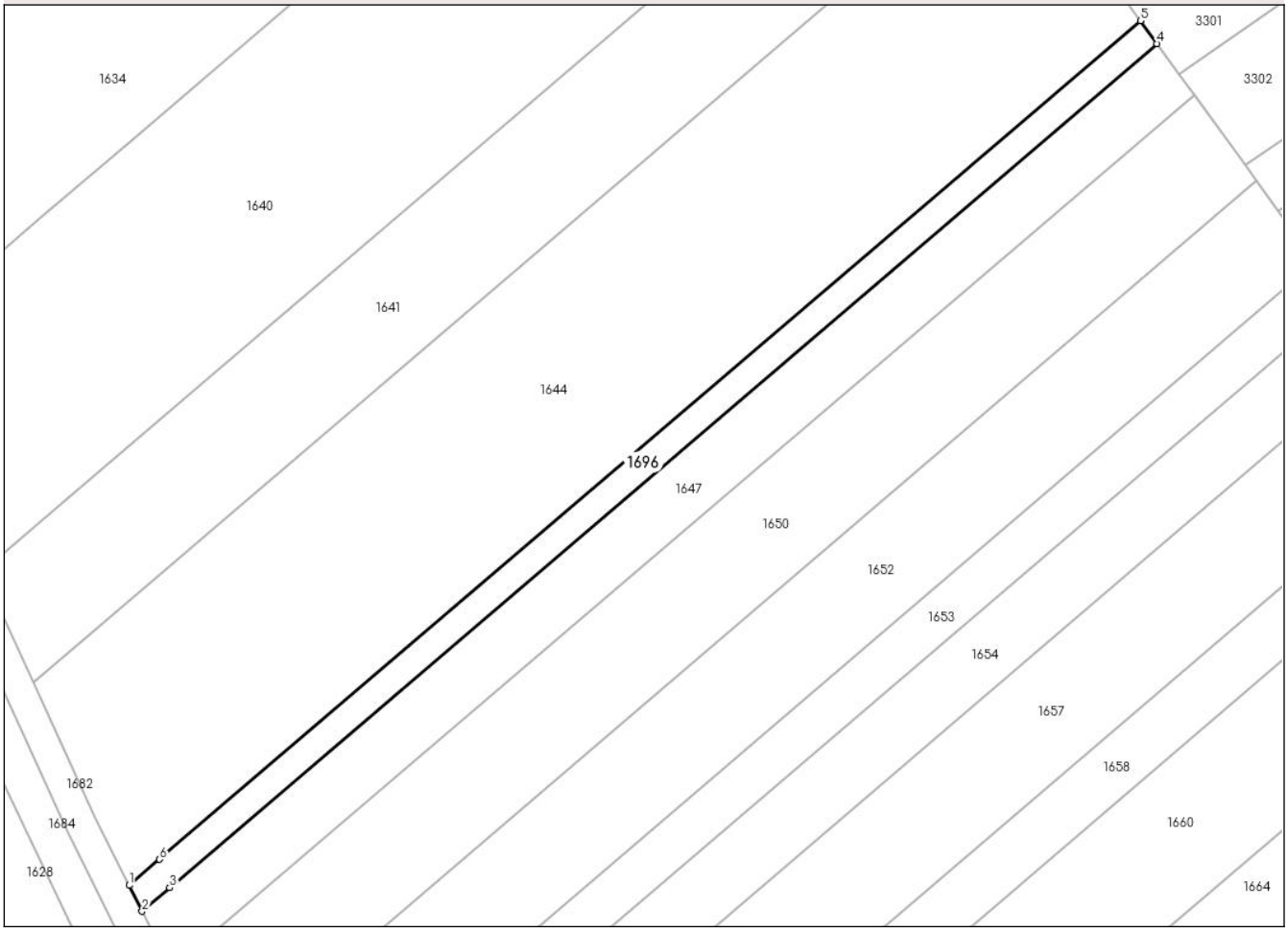

Date referitoare la teren

Crt	Categorie folosință	Intra vilan	Suprafaţa (mp)	Tarla	Parcelă	Nr. topo	Observaţii / Referinţe
1	pasune	NU	18	45	460/35	-	
2	arabil	NU	608	45	462/52	-	

Lungime Segmente

1) Valorile lungimilor segmentelor sunt obţinute din proiecţie în plan.

Punct început	X / Y	Punct sfârşit	X / Y	Lungime segment (** (m)
1	615.693,887 726.132,449	2	615.695,572 726.129,108	3.742
2	615.695,572 726.129,108	3	615.699,132 726.132,152	4.684
3	615.699,132 726.132,152	4	615.826,666 726.241,177	167.784
4	615.826,666 726.241,177	5	615.824,528 726.244,129	3.645

Document care conține date cu caracter personal, protejat de prevederile Regulamentului (UE) nr. 679/2016 și Legii 190/2018

Punct început	X / Y	Punct sfârşit	X / Y	Lungime segment (** (m)
5	615.824,528 726.244,129	6	615.697,832 726.135,821	166.681
6	615.697,832 726.135,821	1	615.693,887 726.132,449	5.19

** Lungimile segmentelor sunt determinate în planul de proiecţie Stereo 70 şi sunt rotunjite la 1 milimetru.
*** Distanţa dintre puncte este formată din segmente cumulate ce sunt mai mici decât valoarea 1 milimetru.

Document care conține date cu caracter personal, protejat de prevederile Regulamentului (UE) nr. 679/2016 și Legii 190/2018

DATE DESPRE IMOBILUL NR. 1697

Oficiul de Cadastru şi Publicitate Imobiliară BOTOSANI
Biroul de Cadastru şi Publicitate Imobiliară Dorohoi

A. Partea I. Descrierea imobilului

TEREN Extravilan

Adresa: Jud. Botosani

Nr. Crt	Nr cadastral Nr. topografic	Suprafaţa* (mp)	Observaţii / Referinţe
A1		5.584	Sector cadastral:60 Teren neimprejmuit; Conform titlului de proprietate, imobilul este situat in pc 462/13. Diferenta de suprafata se afla la ID 1672.

B. Partea II. Proprietari şi acte

Inscrieri privitoare la dreptul de proprietate şi alte drepturi reale		Referinţe
/		
Act Administrativ nr. 120428, din 16/10/2002 emis de Comisia Judeteana Botosani;		
B1	Intabulare, drept de PROPRIETATE, dobandit prin Reconstituire, cota actuala 1/1	A1
	1) **RAILEANU CONSTANTIN**, Lipsă CNP, bun propriu.	

C. Partea III. SARCINI .

Inscrieri privind dezmembramintele dreptului de proprietate, drepturi reale de garanţie şi sarcini	Referinţe
NU SUNT	

Document care conține date cu caracter personal, protejat de prevederile Regulamentului (UE) nr. 679/2016 și Legii 190/2018

Anexa Nr. 1 La Partea I

Teren

Nr cadastral	Suprafaţa (mp)*	Observaţii / Referinţe
	5.584	Conform titlului de proprietate, imobilul este situat in pc 462/13. Diferenta de suprafata se afla la ID 1672.

* Suprafaţa este determinată in planul de proiecţie Stereo 70.

DETALII LINIARE IMOBIL

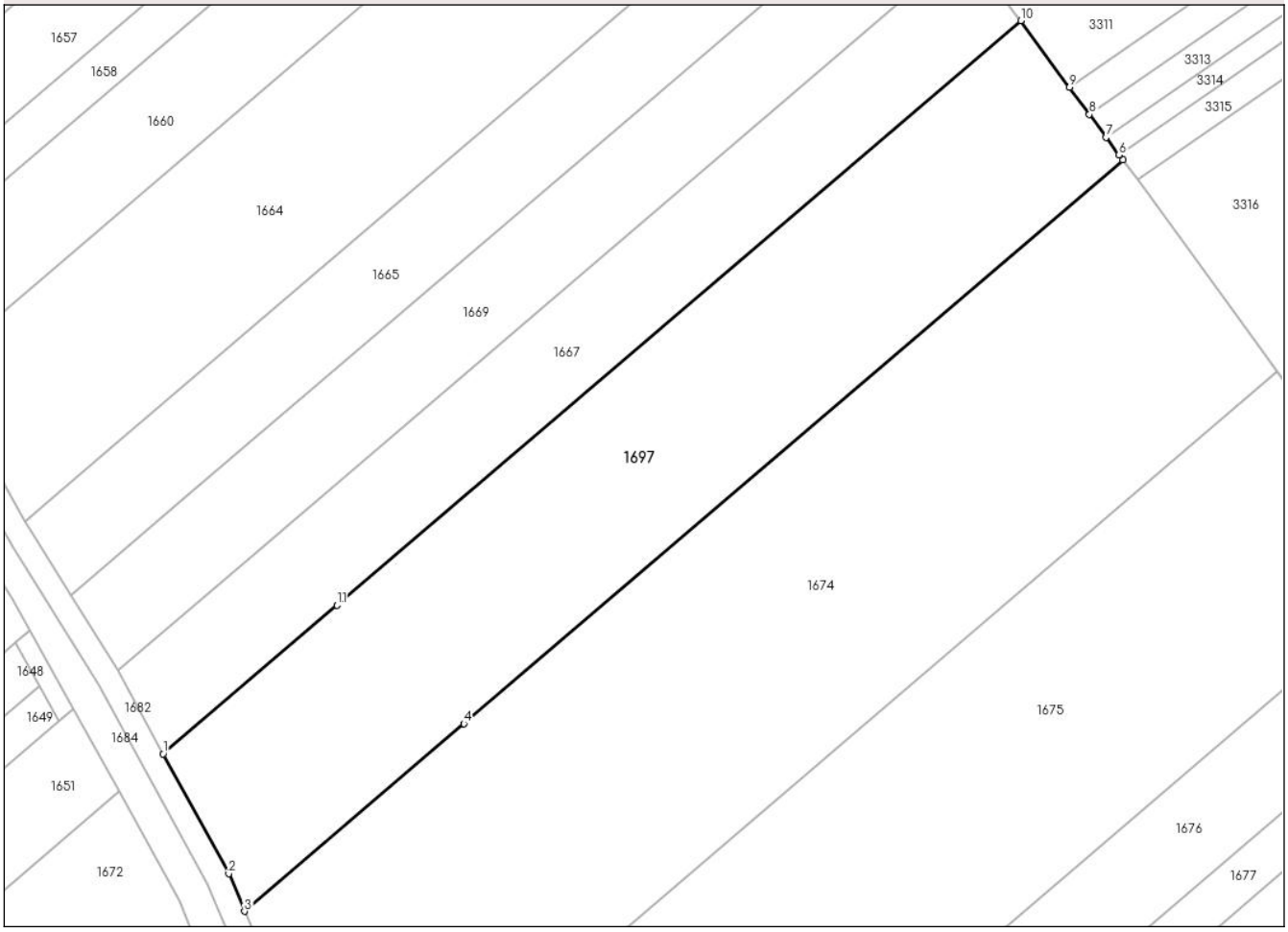

Date referitoare la teren

Crt	Categorie folosință	Intra vilan	Suprafaţa (mp)	Tarla	Parcelă	Nr. topo	Observaţii / Referinţe
1	pasune	NU	1.274	45	460	-	
2	arabil	NU	4.310	45	462/13	-	

Lungime Segmente

1) Valorile lungimilor segmentelor sunt obţinute din proiecţie în plan.

Punct început	X / Y	Punct sfârşit	X / Y	Lungime segment (** (m)
1	615.777,912 725.986,476	2	615.788,961 725.966,279	23.022
2	615.788,961 725.966,279	3	615.791,587 725.959,94	6.861
3	615.791,587 725.959,94	4	615.828,577 725.991,561	48.664
4	615.828,577 725.991,561	5	615.939,671 726.086,533	146.156

Document care conține date cu caracter personal, protejat de prevederile Regulamentului (UE) nr. 679/2016 și Legii 190/2018

Punct început	X / Y	Punct sfârşit	X / Y	Lungime segment (** (m)
5	615.939,671 726.086,533	6	615.939,022 726.087,418	1.097
6	615.939,022 726.087,418	7	615.936,846 726.090,384	3.679
7	615.936,846 726.090,384	8	615.934,017 726.094,24	4.782
8	615.934,017 726.094,24	9	615.930,675 726.098,794	5.649
9	615.930,675 726.098,794	10	615.922,435 726.110,024	13.929
10	615.922,435 726.110,024	11	615.807,188 726.011,503	151.619
11	615.807,188 726.011,503	1	615.777,912 725.986,476	38.515

** Lungimile segmentelor sunt determinate în planul de proiecţie Stereo 70 şi sunt rotunjite la 1 milimetru.
*** Distanţa dintre puncte este formată din segmente cumulate ce sunt mai mici decât valoarea 1 milimetru.

Document care conține date cu caracter personal, protejat de prevederile Regulamentului (UE) nr. 679/2016 și Legii 190/2018

DATE DESPRE IMOBILUL NR. 1698

Oficiul de Cadastru şi Publicitate Imobiliară BOTOSANI
Biroul de Cadastru şi Publicitate Imobiliară Dorohoi

A. Partea I. Descrierea imobilului

TEREN Extravilan

Adresa: Jud. Botosani

Nr. Crt	Nr cadastral Nr. topografic	Suprafaţa* (mp)	Observaţii / Referinţe
A1		10.000	Sector cadastral:60 Teren neimprejmuit; Conform titlului de proprietate, imobilul este situat in pc 260/156.

B. Partea II. Proprietari şi acte

Inscrieri privitoare la dreptul de proprietate şi alte drepturi reale		Referinţe
/		
Act Administrativ nr. 141839, din 29/10/2003 emis de Comisia Judeteana Botosani;		
B1	Intabulare, drept de PROPRIETATE, dobandit prin Reconstituire, cota actuala 1/1	A1
	1) **PADURARU VICTORIA**, Lipsă CNP, bun propriu.	

C. Partea III. SARCINI .

Inscrieri privind dezmembramintele dreptului de proprietate, drepturi reale de garanţie şi sarcini	Referinţe
NU SUNT	

Document care conține date cu caracter personal, protejat de prevederile Regulamentului (UE) nr. 679/2016 și Legii 190/2018

Anexa Nr. 1 La Partea I

Teren

Nr cadastral	Suprafaţa (mp)*	Observaţii / Referinţe
	10.000	Conform titlului de proprietate, imobilul este situat in pc 260/156.

* Suprafaţa este determinată in planul de proiecţie Stereo 70.

DETALII LINIARE IMOBIL

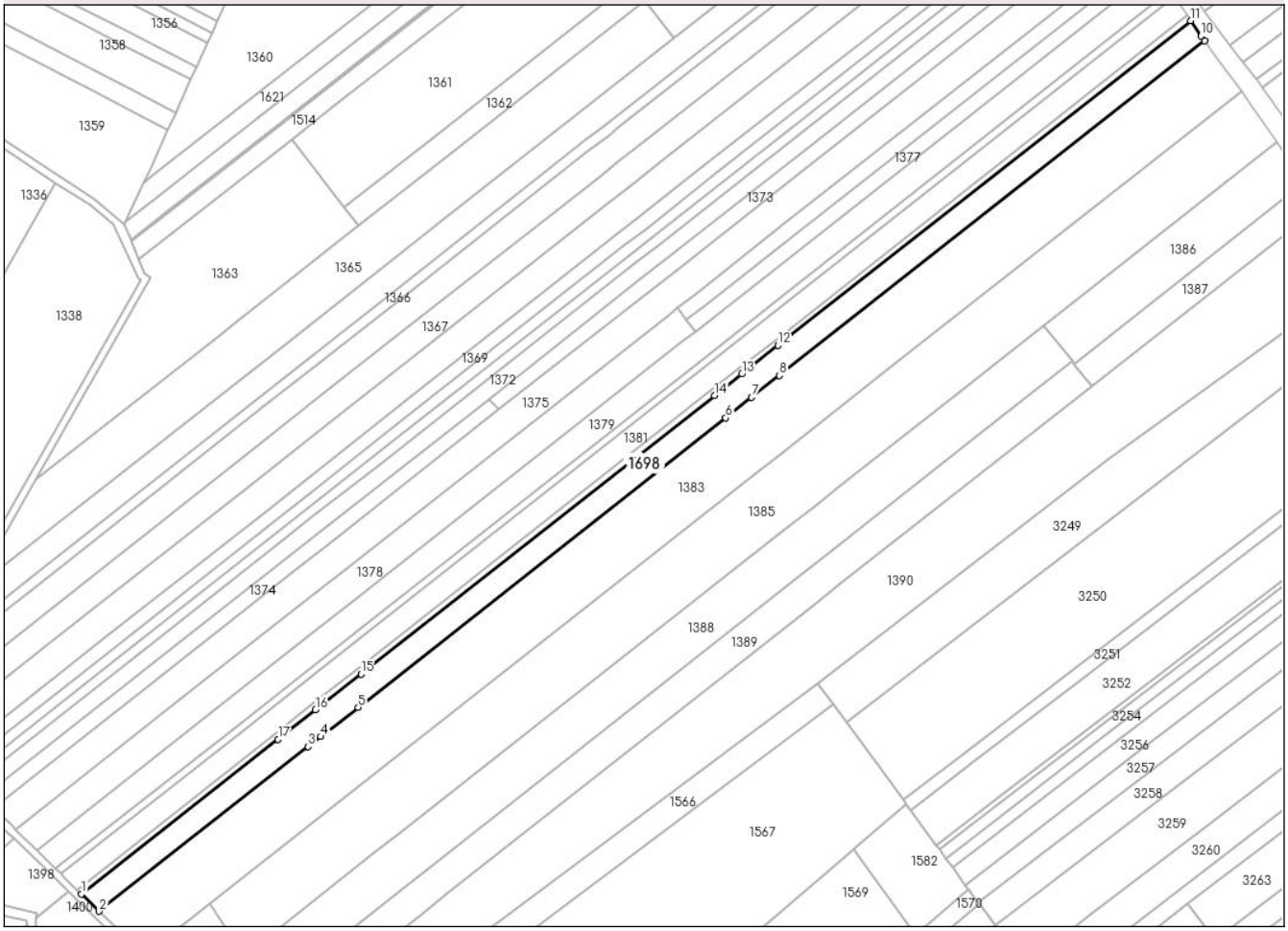

Date referitoare la teren

Crt	Categorie folosință	Intra vilan	Suprafaţa (mp)	Tarla	Parcelă	Nr. topo	Observaţii / Referinţe
1	pasune	NU	1.832	45	452	-	
2	arabil	NU	220	45	450	-	
3	neproductiv	NU	376	45	451	-	
4	pasune	NU	3.260	45	452	-	
5	neproductiv	NU	241	45	453	-	
6	pasune	NU	283	45	454	-	
7	pasune	NU	3.788	45	452	-	

Lungime Segmente

1) Valorile lungimilor segmentelor sunt obţinute din proiecţie în plan.

Punct început	X / Y	Punct sfârşit	X / Y	Lungime segment (** (m)
1	614.920,019 726.828,314	2	614.929,532 726.819,024	13.297

Punct început	X / Y	Punct sfârşit	X / Y	Lungime segment (** (m)
2	614.929,532 726.819,024	3	615.042,047 726.907,614	143.205
3	615.042,047 726.907,614	4	615.048,862 726.912,98	8.674
4	615.048,862 726.912,98	5	615.068,938 726.928,787	25.552
5	615.068,938 726.928,787	6	615.266,74 727.084,529	251.756
6	615.266,74 727.084,529	7	615.280,793 727.095,594	17.886
7	615.280,793 727.095,594	8	615.295,75 727.107,371	19.037
8	615.295,75 727.107,371	9	615.524,52 727.287,495	291.171
9	615.524,52 727.287,495	10	615.522,646 727.290,096	3.206
10	615.522,646 727.290,096	11	615.516,94 727.298,307	9.999
11	615.516,94 727.298,307	12	615.294,958 727.123,527	282.532
12	615.294,958 727.123,527	13	615.275,396 727.108,125	24.898
13	615.275,396 727.108,125	14	615.260,727 727.096,575	18.67
14	615.260,727 727.096,575	15	615.070,436 726.946,747	242.196
15	615.070,436 726.946,747	16	615.045,967 726.927,481	31.143
16	615.045,967 726.927,481	17	615.025,837 726.911,631	25.621
17	615.025,837 726.911,631	1	614.920,019 726.828,314	134.682

** Lungimile segmentelor sunt determinate în planul de proiecţie Stereo 70 şi sunt rotunjite la 1 milimetru.
*** Distanţa dintre puncte este formată din segmente cumulate ce sunt mai mici decât valoarea 1 milimetru.

Document care conține date cu caracter personal, protejat de prevederile Regulamentului (UE) nr. 679/2016 și Legii 190/2018