

**DATE DESPRE IMOBILUL NR. 629**

Oficiul de Cadastru și Publicitate Imobiliară BOTOSANI  
Biroul de Cadastru și Publicitate Imobiliară Botosani

**A. Partea I. Descrierea imobilului**

TEREN Extravilan

Adresa: Jud. Botosani

Nr. Crt	Nr cadastral Nr. topografic	Suprafața* (mp)	Observații / Referințe
A1		10.000	Sector cadastral:88 Teren neimprejmuit;

**B. Partea II. Proprietari și acte**

Inscrieri privitoare la dreptul de proprietate și alte drepturi reale	Referințe
/	
Act Administrativ nr. 24834, din 13/01/1994 emis de CJSIPT BOTOSANI (Titlu proprietate);	
B1	A1
Intabulare, drept de PROPRIETATE, dobandit prin Reconstituire, cota actuala 1/1, cota initiala 1/1	
1) MĂLINESCU MIRCEA, Lipsa C.N.P.	
2) FĂINĂ EMILIA, Lipsa C.N.P.	
3) MĂLINESCU MITICĂ, Lipsa C.N.P.	

**C. Partea III. SARCINI .**

Inscrieri privind dezmembramintele dreptului de proprietate, drepturi reale de garanție și sarcini	Referințe
NU SUNT	

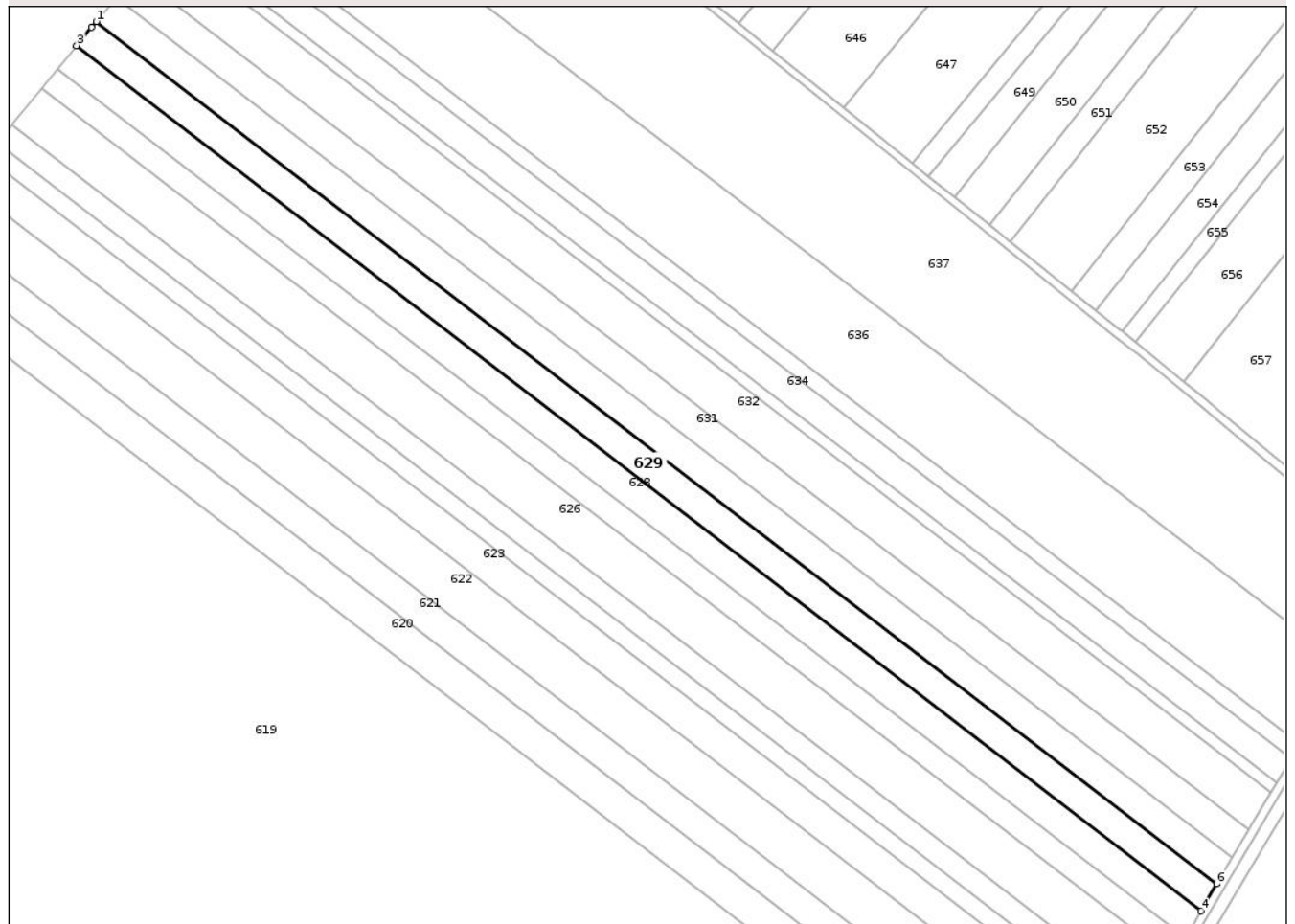
## Anexa Nr. 1 La Partea I

## Teren

Nr cadastral	Suprafața (mp)*	Observații / Referințe
	10.000	

\* Suprafața este determinată în planul de proiecție Stereo 70.

## DETALII LINIARE IMOBIL



## Date referitoare la teren

Crt	Categorie folosință	Intra vilan	Suprafața (mp)	Tarla	Parcelă	Nr. topo	Observații / Referințe
1	arabil	NU	10.000	30	297/30	-	

## Lungime Segmente

1) Valorile lungimilor segmentelor sunt obținute din proiecție în plan.

Punct început	X / Y	Punct sfârșit	X / Y	Lungime segment (** (m)
1	652.594,979 713.097,044	2	652.592,701 713.094,286	3.577
2	652.592,701 713.094,286	3	652.585,608 713.085,602	11.212
3	652.585,608 713.085,602	4	653.122,765 712.672,404	677.695
4	653.122,765 712.672,404	5	653.124,35 712.675,34	3.337
5	653.124,35 712.675,34	6	653.130,242 712.685,303	11.575

Punct început	X / Y	Punct sfârșit	X / Y	Lungime segment (** (m)
6	653.130,242 712.685,303	1	652.594,979 713.097,044	675.305

\*\* Lungimile segmentelor sunt determinate în planul de proiecție Stereo 70 și sunt rotunjite la 1 milimetru.

\*\*\* Distanța dintre puncte este formată din segmente cumulate ce sunt mai mici decât valoarea 1 milimetru.

Neutilizabil în Circuitul Civil



**DATE DESPRE IMOBILUL NR. 630**

Oficiul de Cadastru și Publicitate Imobiliară BOTOSANI  
Biroul de Cadastru și Publicitate Imobiliară Botosani

**A. Partea I. Descrierea imobilului**

TEREN Extravilan

Adresa: Jud. Botosani

Nr. Crt	Nr cadastral Nr. topografic	Suprafața* (mp)	Observații / Referințe
A1		10.000	Sector cadastral:88 Teren neimprejmuit;

**B. Partea II. Proprietari și acte**

Inscrieri privitoare la dreptul de proprietate și alte drepturi reale	Referințe
/	
Act Administrativ nr. 61670, din 20/11/1995 emis de CJSIPT BOTOSANI (Titlu proprietate);	
B1	A1
Intabulare, drept de PROPRIETATE, dobandit prin Reconstituire, cota actuala 1/1, cota initiala 1/1	
1) TINCU ALEXANDRU, Lipsa C.N.P. 2) TINCU GHEORGHE, Lipsa C.N.P. 3) TINCU PETRU, Lipsa C.N.P. 4) PÎNȚAR MARINELA, Lipsa C.N.P. 5) VATAMANU CULITA, Lipsa C.N.P. 6) TINCU TOADER, Lipsa C.N.P. 7) CUCIUREANU ORTANSA, Lipsa C.N.P. 8) VATAMANU ELENA, Lipsa C.N.P.	

**C. Partea III. SARCINI .**

Inscrieri privind dezmembramintele dreptului de proprietate, drepturi reale de garanție și sarcini	Referințe
NU SUNT	


## Anexa Nr. 1 La Partea I

## Teren

Nr cadastral	Suprafața (mp)*	Observații / Referințe
	10.000	

\* Suprafața este determinată în planul de proiecție Stereo 70.

## DETALII LINIARE IMOBIL



## Date referitoare la teren

Crt	Categorie folosință	Intra vilan	Suprafața (mp)	Tarla	Parcelă	Nr. topo	Observații / Referințe
1	arabil	NU	10.000	30	297/40	-	

## Lungime Segmente

1) Valorile lungimilor segmentelor sunt obținute din proiecție în plan.

Punct început	X / Y	Punct sfârșit	X / Y	Lungime segment (** (m)
1	652.604,43 713.108,489	2	652.594,979 713.097,044	14.843
2	652.594,979 713.097,044	3	653.130,242 712.685,303	675.305
3	653.130,242 712.685,303	4	653.137,848 712.698,167	14.944
4	653.137,848 712.698,167	1	652.604,43 713.108,489	672.978

\*\* Lungimile segmentelor sunt determinate în planul de proiecție Stereo 70 și sunt rotunjite la 1 milimetru.

\*\*\* Distanța dintre puncte este formată din segmente cumulate ce sunt mai mici decât valoarea 1 milimetru.

Neutilizabil în Circuitul  
Civil



**DATE DESPRE IMOBILUL NR. 631**

Oficiul de Cadastru și Publicitate Imobiliară BOTOSANI  
Biroul de Cadastru și Publicitate Imobiliară Botosani

**A. Partea I. Descrierea imobilului**

TEREN Extravilan

Adresa: Jud. Botosani

Nr. Crt	Nr cadastral Nr. topografic	Suprafața* (mp)	Observații / Referințe
A1		10.000	Sector cadastral:88 Teren neimprejmuit;

**B. Partea II. Proprietari și acte**

Inscrieri privitoare la dreptul de proprietate și alte drepturi reale	Referințe
/	
Act Administrativ nr. 114446, din 21/10/2002 emis de CJSIPT BOTOSANI (Titlu proprietate);	
B1	A1
Intabulare, drept de PROPRIETATE, dobandit prin Reconstituire, cota actuala 1/1, cota initiala 1/1 1) CRISTIAN MIHAI, Lipsa C.N.P.	

**C. Partea III. SARCINI .**


Inscrieri privind dezmembramintele dreptului de proprietate, drepturi reale de garanție și sarcini	Referințe
NU SUNT	

## Anexa Nr. 1 La Partea I

## Teren

Nr cadastral	Suprafața (mp)*	Observații / Referințe
	10.000	

\* Suprafața este determinată în planul de proiecție Stereo 70.



## Date referitoare la teren

Crt	Categorie folosință	Intra vilan	Suprafața (mp)	Tarla	Parcelă	Nr. topo	Observații / Referințe
1	arabil	NU	10.000	30	297/63	-	

## Lungime Segmente

1) Valorile lungimilor segmentelor sunt obținute din proiecție în plan.

Punct început	X / Y	Punct sfârșit	X / Y	Lungime segment (** (m)
1	653.145,481 712.711,075	2	652.613,914 713.119,973	670.643
2	652.613,914 713.119,973	3	652.604,43 713.108,489	14.894
3	652.604,43 713.108,489	4	653.137,848 712.698,167	672.978
4	653.137,848 712.698,167	1	653.145,481 712.711,075	14.996

\*\* Lungimile segmentelor sunt determinate în planul de proiecție Stereo 70 și sunt rotunjite la 1 milimetru.

\*\*\* Distanţa dintre puncte este formată din segmente cumulate ce sunt mai mici decât valoarea 1 milimetru.

Neutilizabil în Circuitul  
Civil





## DATE DESPRE IMOBILUL NR. 632

Oficiul de Cadastru și Publicitate Imobiliară BOTOSANI  
Biroul de Cadastru și Publicitate Imobiliară Botosani

## A. Partea I. Descrierea imobilului

TEREN Extravilan

Adresa: Jud. Botosani

Nr. Crt	Nr cadastral Nr. topografic	Suprafața* (mp)	Observații / Referințe
A1		14.000	Sector cadastral:88 Teren neimprejmuit;

## B. Partea II. Proprietari și acte

Inscrieri privitoare la dreptul de proprietate și alte drepturi reale	Referințe
/	
Act Administrativ nr. 48026, din 10/11/1994 emis de CJSIPT BOTOSANI (Titlu proprietate);	
B1	A1
Intabulare, drept de PROPRIETATE, dobandit prin Reconstituire, cota actuala 1/1, cota initiala 1/1 1) HOGHII A. AGLAIA, Lipsa C.N.P.	

## C. Partea III. SARCINI .

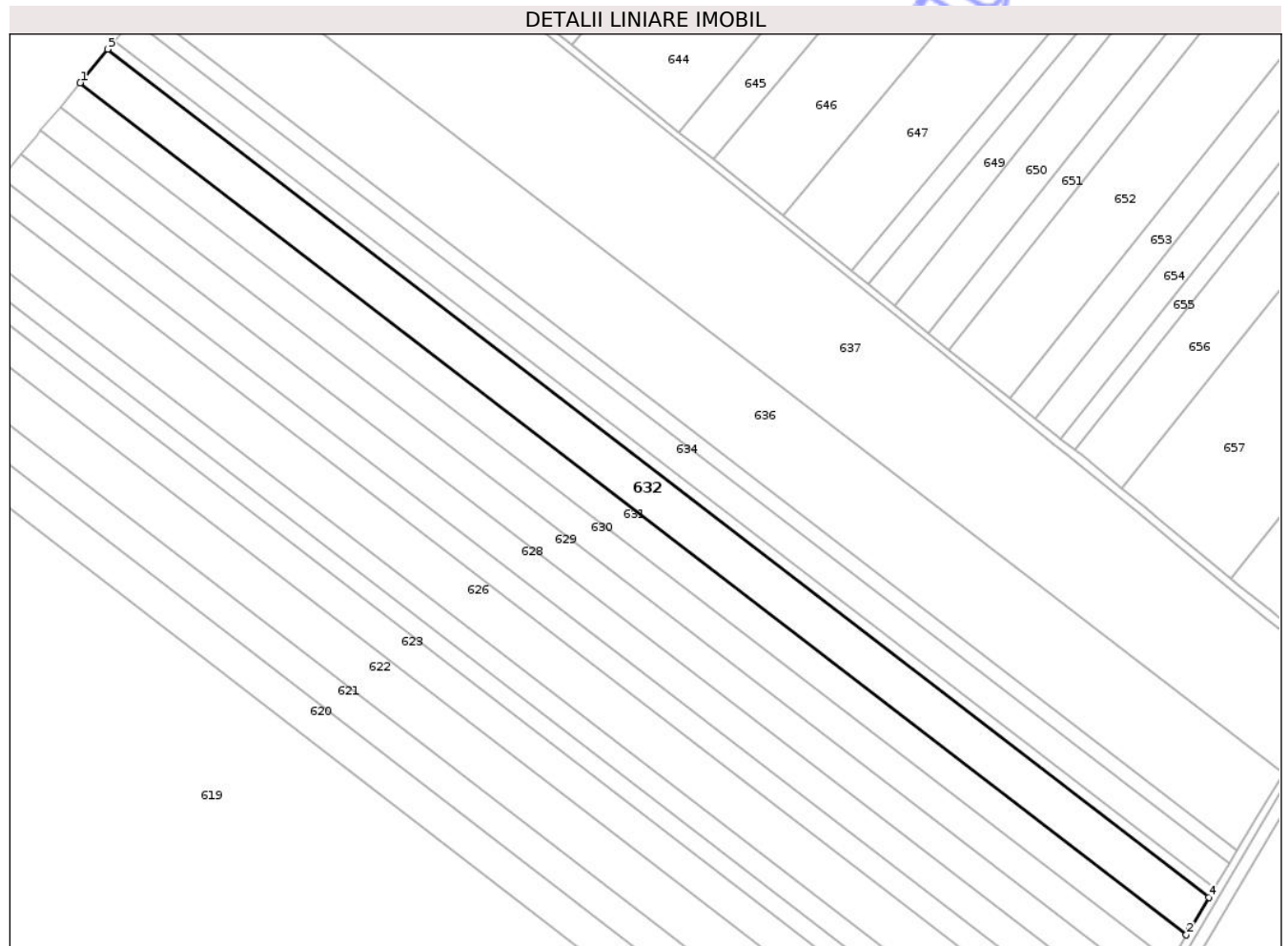
Inscrieri privind dezmembramintele dreptului de proprietate, drepturi reale de garanție și sarcini	Referințe
NU SUNT	

## Anexa Nr. 1 La Partea I

## Teren

Nr cadastral	Suprafața (mp)*	Observații / Referințe
	14.000	

\* Suprafața este determinată în planul de proiecție Stereo 70.



## Date referitoare la teren

Crt	Categorie folosință	Intra vilan	Suprafața (mp)	Tarla	Parcelă	Nr. topo	Observații / Referințe
1	arabil	NU	14.000	30	297/23	-	

## Lungime Segmente

1) Valorile lungimilor segmentelor sunt obținute din proiecție în plan.

Punct început	X / Y	Punct sfârșit	X / Y	Lungime segment (** (m)
1	652.613,914 713.119,973	2	653.145,481 712.711,075	670.643
2	653.145,481 712.711,075	3	653.146,974 712.713,599	2.933
3	653.146,974 712.713,599	4	653.156,314 712.729,141	18.133
4	653.156,314 712.729,141	5	652.627,246 713.136,117	667.49
5	652.627,246 713.136,117	1	652.613,914 713.119,973	20.938

\*\* Lungimile segmentelor sunt determinate în planul de proiecție Stereo 70 și sunt rotunjite la 1 milimetru.

\*\*\* Distanța dintre puncte este formată din segmente cumulate ce sunt mai mici decât valoarea 1 milimetru.

Neutilizabil în Circuitul  
Civil



**DATE DESPRE IMOBILUL NR. 633**

Oficiul de Cadastru și Publicitate Imobiliară BOTOSANI  
Biroul de Cadastru și Publicitate Imobiliară Botosani

**A. Partea I. Descrierea imobilului**

TEREN Extravilan

Adresa: Jud. Botosani

Nr. Crt	Nr cadastral Nr. topografic	Suprafața* (mp)	Observații / Referințe
A1	51483	3.465	Sector cadastral:88 Teren neimprejmit;

**B. Partea II. Proprietari și acte**

Inscrieri privitoare la dreptul de proprietate și alte drepturi reale	Referințe
<b>54420 / 18/08/2020</b>	
Act Notarial nr. 121, din 18/08/2020 emis de BIN MUSTIAȚĂ MARTA-MAGDALENA;	
B4	A1
Intabulare, drept de PROPRIETATE, dobândit prin Convenție, cota actuala 1/1, cota initiala 1/1	
1) SC AGROLIV YMP SRL, CIF:18488843	

**C. Partea III. SARCINI**

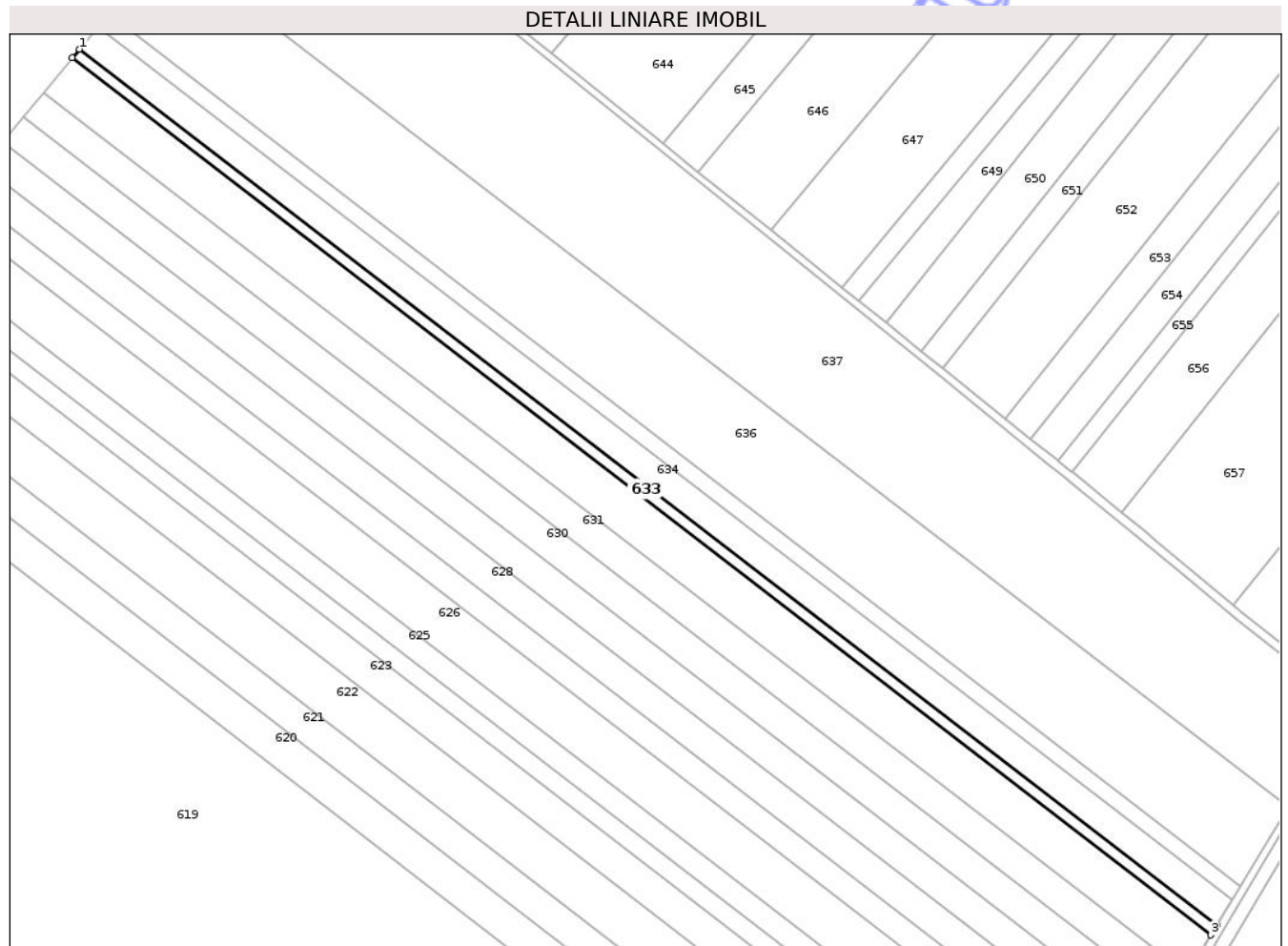
Inscrieri privind dezmembramintele dreptului de proprietate, drepturi reale de garanție și sarcini	Referințe
<b>91400 / 23/12/2020</b>	
Act Notarial nr. 366, din 22/12/2020 emis de BIN "Mustiață Marta-Magdalena" Botoșani;	
C1	A1
Intabulare, drept de IPOTECA, Valoare:121940 RON, și celelalte obligații aferente creditului, dobândit prin Convenție, cota actuala 1/1, cota initiala 1/1	
1) SOCIETATEA AGRICOVER CREDIT IFN SA, CIF:22940237	
<b>4194 / 19/01/2026</b>	
Act Notarial nr. 173, din 15/01/2026 emis de SPN „ANIȚEL și ASOCIAȚII” Botoșani (+ Anexa nr. 1);	
C2	A1
se notează contractul de arendă încheiat între SC AGROLIV YMP SRL, în calitate de arendator și SC AGRO-SOLOMONESCU SRL, în calitate de arendaș, pe o perioadă de 5 ani agricoli, începând cu data de 15.01.2026, până la data recoltării aferente anului 2030	

## Anexa Nr. 1 La Partea I

## Teren

Nr cadastral	Suprafața (mp)*	Observații / Referințe
51483	3.465	

\* Suprafața este determinată în planul de proiecție Stereo 70.



## Date referitoare la teren

Crt	Categorie folosință	Intra vilan	Suprafața (mp)	Tarla	Parcelă	Nr. topo	Observații / Referințe
1	arabil	NU	3.465	30	297/130	-	

## Lungime Segmente

1) Valorile lungimilor segmentelor sunt obținute din proiecție în plan.

Punct început	X / Y	Punct sfârșit	X / Y	Lungime segment (** (m)
1	652.630,556 713.140,124	2	652.627,246 713.136,117	5.197
2	652.627,246 713.136,117	3	653.156,314 712.729,141	667.49
3	653.156,314 712.729,141	4	653.159,007 712.733,622	5.228
4	653.159,007 712.733,622	1	652.630,556 713.140,124	666.712

\*\* Lungimile segmentelor sunt determinate în planul de proiecție Stereo 70 și sunt rotunjite la 1 milimetru.

\*\*\* Distanţa dintre puncte este formată din segmente cumulate ce sunt mai mici decât valoarea 1 milimetru.

Neutilizabil în Circuitul  
Civil



**DATE DESPRE IMOBILUL NR. 634**

Oficiul de Cadastru și Publicitate Imobiliară BOTOSANI  
Biroul de Cadastru și Publicitate Imobiliară Botosani

**A. Partea I. Descrierea imobilului**

TEREN Extravilan

Nr. topografic:;

Adresa: Jud. Botosani

Nr. Crt	Nr cadastral Nr. topografic	Suprafața* (mp)	Observații / Referințe
A1	51400	9.000	Sector cadastral:88 Teren neimprejmuț; Conform act notarial nr. 3031 imobilul se află situat in p. c. A297/104

**B. Partea II. Proprietari și acte**

Inscrieri privitoare la dreptul de proprietate și alte drepturi reale	Referințe
<b>48982 / 27/06/2019</b>	
Act Notarial nr. 1568, din 24/06/2019 emis de BIN Cosoritanu - Puscasu Lenuta;	
B1	Se infiinteaza cartea funciara 51400 a imobilului cu numarul cadastral 51400/Hănești, rezultat din dezmembrarea imobilului cu numarul cadastral 51395 in scris in cartea funciara 51395;
	A1
<b>81810 / 11/10/2019</b>	
Act Notarial nr. 3031, din 08/10/2019 emis de BIN Cosoritanu Puscasu Lenuta;	
B6	Intabulare, drept de PROPRIETATE, dobandit prin Conventie, cota actuala 1/1, cota initiala 1/1 1) SC AGROLIV YMP SRL, CIF:18488843
	A1
<b>131986 / 25/10/2024</b>	
Act Notarial nr. 902, din 23/10/2024 emis de BIN MUSTIAȚĂ MARTA-MAGDALENA Loc. BT;	
B8	se notează interdicțiile de grevare și înstrăinare 1) SC AGRICOVER CREDIT IFN SA, CIF:22940237
	A1

**C. Partea III. SARCINI**

Inscrieri privind dezmembramintele dreptului de proprietate, drepturi reale de garanție și sarcini	Referințe
<b>102200 / 20/12/2019</b>	
Act Notarial nr. 3692, din 20/12/2019 emis de BIN Cosoritanu Puscasu Lenuta;	
C1	Intabulare, drept de IPOTECA, Valoare:202090 RONși celelalte obligații de plată aferente creditului, dobandit prin Conventie, cota actuala 1/1, cota initiala 1/1 1) SC AGRICOVER CREDIT IFN SA, CIF:22940237
	A1
<b>91420 / 23/12/2020</b>	
Act Notarial nr. 366, din 22/12/2020 emis de BIN "Mustiață Marta-Magdalena" Botoșani;	
C2	Intabulare, drept de IPOTECA, Valoare:121940 RON, și celelalte obligații aferente creditului, dobandit prin Conventie, cota actuala 1/1, cota initiala 1/1 1) SC AGRICOVER CREDIT IFN SA, CIF:22940237
	A1
<b>106146 / 15/12/2022</b>	
Act Notarial nr. 1150, din 14/12/2022 emis de BIN MUSTIAȚĂ MARTA-MAGDALENA;	
C3	Intabulare, drept de IPOTECA, Valoare:303140 LEIși celelalte obligații de plata aferente creditului, dobandit prin Conventie, cota actuala 1/1, cota initiala 1/1 1) SC AGRICOVER CREDIT IFN SA, CIF:22940237
	A1
<b>110238 / 23/11/2023</b>	
Act Notarial nr. 884, din 22/11/2023 emis de BIN MUSTIAȚĂ MARTA-MAGDALENA;	
C4	Intabulare, drept de IPOTECA, Valoare:202350 LEIși celelalte obligații de plată aferente creditului, dobandit prin Conventie, cota actuala 1/1, cota initiala 1/1 1) SC AGRICOVER CREDIT IFN SA, CIF:22940237
	A1
<b>62331 / 12/06/2024</b>	
Act Notarial nr. 413, din 31/05/2024 emis de BIN MUSTIAȚĂ MARTA-MAGDALENA;	

Inscrieri privind dezmembramintele dreptului de proprietate, drepturi reale de garanție și sarcini		Referințe
C5	Intabulare, drept de IPOTECA, Valoare:1111350 RONși celelalte obligații de plată aferente creditului, dobandit prin Convenție, cota actuala 1/1, cota initiala 1/1 1) SC AGRICOVER CREDIT IFN SA, CIF:22940237	A1
<b>131986 / 25/10/2024</b>		
Act Notarial nr. 902, din 23/10/2024 emis de BIN MUSTIAȚĂ MARTA-MAGDALENA Loc. BT;		
C6	Intabulare, drept de IPOTECA, Valoare:505350 RONși celelalte obligații aferente creditului, dobandit prin Convenție, cota actuala 1/1, cota initiala 1/1 1) SC AGRICOVER CREDIT IFN SA, CIF:22940237	A1

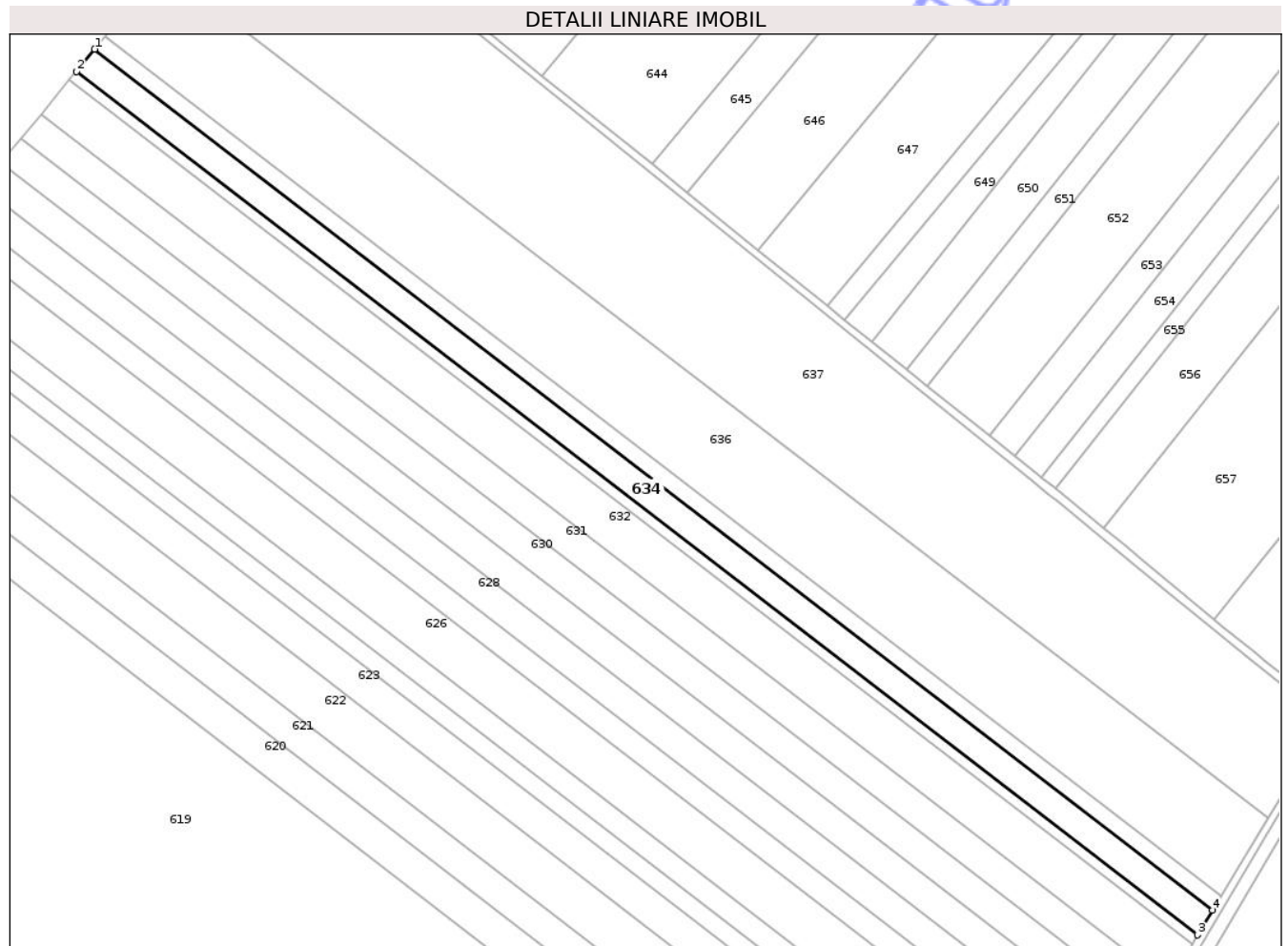
Neutilizabil în Circuitul Civil

## Anexa Nr. 1 La Partea I

## Teren

Nr cadastral	Suprafața (mp)*	Observații / Referințe
51400	9.000	Conform act notarial nr. 3031 imobilul se află situat în p. c. A297/104

\* Suprafața este determinată în planul de proiecție Stereo 70.



## Date referitoare la teren

Crt	Categorie folosință	Intra vilan	Suprafața (mp)	Tarla	Parcelă	Nr. topo	Observații / Referințe
1	arabil	NU	8.800	30	297/104	-	
2	arabil	NU	200	30	299	-	

## Lungime Segmente

1) Valorile lungimilor segmentelor sunt obținute din proiecție în plan.

Punct început	X / Y	Punct sfârșit	X / Y	Lungime segment (** (m)
1	652.639,17 713.150,555	2	652.630,556 713.140,124	13.528
2	652.630,556 713.140,124	3	653.159,007 712.733,622	666.712
3	653.159,007 712.733,622	4	653.166,017 712.745,287	13.609
4	653.166,017 712.745,287	1	652.639,17 713.150,555	664.688

\*\* Lungimile segmentelor sunt determinate în planul de proiecție Stereo 70 și sunt rotunjite la 1 milimetru.

\*\*\* Distanța dintre puncte este formată din segmente cumulate ce sunt mai mici decât valoarea 1 milimetru.

Neutilizabil în Circuitul  
Civil

**DATE DESPRE IMOBILUL NR. 635**

Oficiul de Cadastru și Publicitate Imobiliară BOTOSANI  
Biroul de Cadastru și Publicitate Imobiliară Botosani

**A. Partea I. Descrierea imobilului**

TEREN Extravilan

Nr. topografic:;

Adresa: Jud. Botosani

Nr. Crt	Nr cadastral Nr. topografic	Suprafața* (mp)	Observații / Referințe
A1	51401	5.068	Sector cadastral:88 Teren neimprejmuit; Conform act notarial nr. 782 imobilul se află situat în p. c. A297/104

**B. Partea II. Proprietari și acte**

Inscrieri privitoare la dreptul de proprietate și alte drepturi reale		Referințe
<b>48982 / 27/06/2019</b>		
Act Notarial nr. 1568, din 24/06/2019 emis de BIN Cosoriano - Puscasu Lenuta;		
B1	Se infiinteaza cartea funciara 51401 a imobilului cu numarul cadastral 51401/Hănești, rezultat din dezmembrarea imobilului cu numarul cadastral 51395 inscris in cartea funciara 51395;	A1
Act Administrativ nr. 74537, din 21/02/1999 emis de CJSIPT Botoșani;		
B2	Intabulare, drept de PROPRIETATE, dobandit prin Reconstituire, cota actuala 1/3, cota initiala 1/1 1) <b>MATRIC COSTACHE</b> , bun propriu <i>OBSERVATII: pozitie transcrisa din CF 51395/Hănești, inscrisa prin incheierea nr. 14939 din 26/02/2019;</i>	A1
Act Notarial nr. 782, din 28/08/2003 emis de BNP "Poduț Valentina" Botoșani (Act de partaj);		
B3	Intabulare, drept de PROPRIETATE, dobandit prin lesire Din Indiviziune, cota actuala 2/3, cota initiala 2/3 1) <b>MATRIC COSTACHE</b> , bun propriu <i>OBSERVATII: pozitie transcrisa din CF 51395/Hănești, inscrisa prin incheierea nr. 14939 din 26/02/2019;</i>	A1

**C. Partea III. SARCINI .**

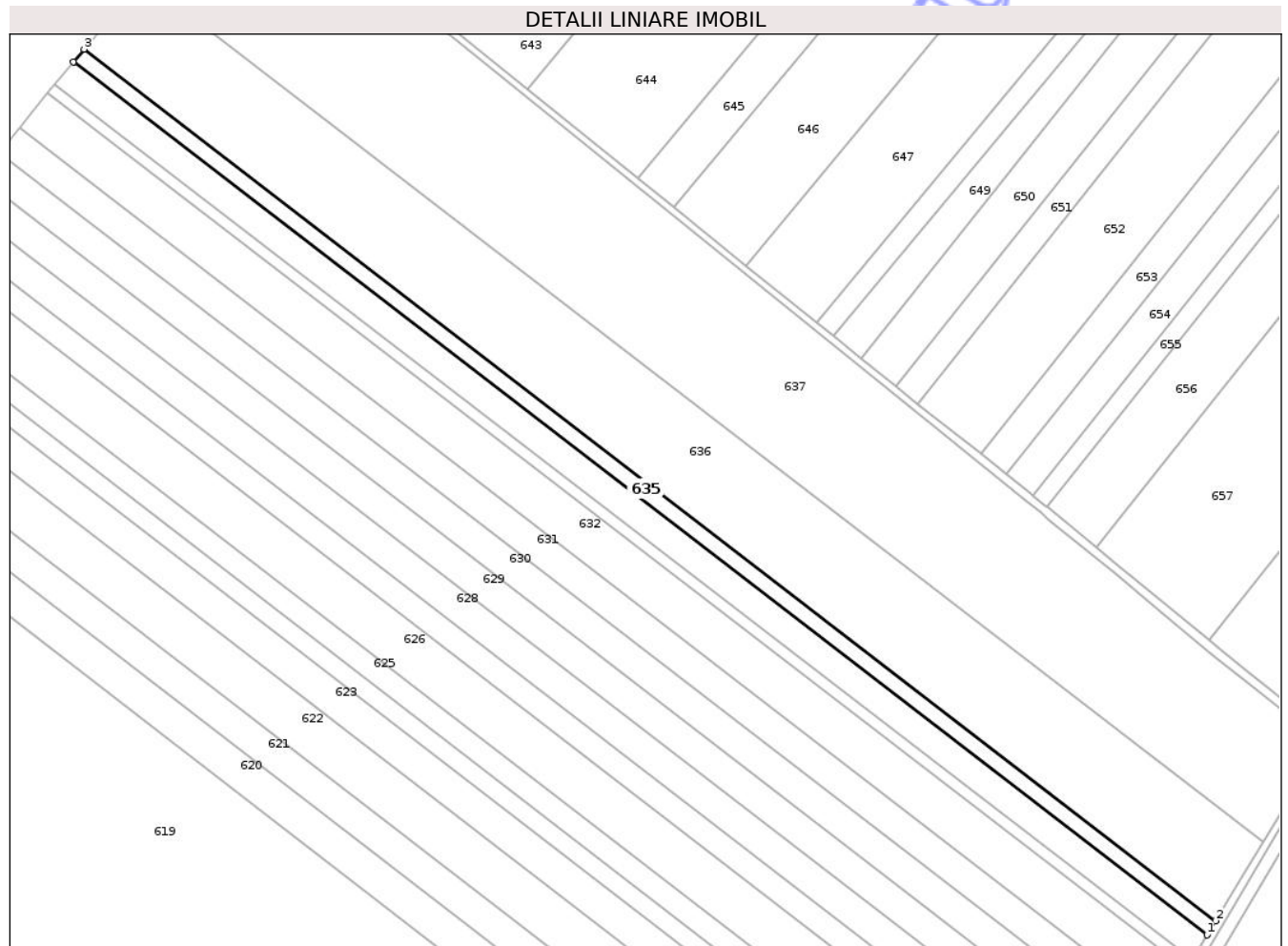
Inscrieri privind dezmembramintele dreptului de proprietate, drepturi reale de garanție și sarcini	Referințe
NU SUNT	

## Anexa Nr. 1 La Partea I

## Teren

Nr cadastral	Suprafața (mp)*	Observații / Referințe
51401	5.068	Conform act notarial nr. 782 imobilul se află situat în p. c. A297/104

\* Suprafața este determinată în planul de proiecție Stereo 70.



## Date referitoare la teren

Crt	Categorie folosință	Intravilan	Suprafața (mp)	Tarla	Parcelă	Nr. topo	Observații / Referințe
1	arabil	NU	4.918	30	297/104	-	
2	arabil	NU	150	30	299	-	

## Lungime Segmente

1) Valorile lungimilor segmentelor sunt obținute din proiecție în plan.

Punct început	X / Y	Punct sfârșit	X / Y	Lungime segment (** (m))
1	653.166,017 712.745,287	2	653.169,974 712.751,871	7.682
2	653.169,974 712.751,871	3	652.644,032 713.156,443	663.546
3	652.644,032 713.156,443	4	652.639,17 713.150,555	7.636
4	652.639,17 713.150,555	1	653.166,017 712.745,287	664.688

\*\* Lungimile segmentelor sunt determinate în planul de proiecție Stereo 70 și sunt rotunjite la 1 milimetru.

\*\*\* Distanța dintre puncte este formată din segmente cumulate ce sunt mai mici decât valoarea 1 milimetru.

Neutilizabil în Circuitul  
Civil



**DATE DESPRE IMOBILUL NR. 636**

Oficiul de Cadastru și Publicitate Imobiliară BOTOSANI  
Biroul de Cadastru și Publicitate Imobiliară Botosani

**A. Partea I. Descrierea imobilului**

TEREN Extravilan

Adresa: Jud. Botosani

Nr. Crt	Nr cadastral Nr. topografic	Suprafața* (mp)	Observații / Referințe
A1		Din acte: 42.200 Masurata: 28.132	Sector cadastral:88 Teren neimprejmit; Diferenta de 14068 mp se află la imobilul ID 634 respectiv ID 635. Conform TP 74537 imobilul se află situat în p. c. A297/104

**B. Partea II. Proprietari și acte**

Inscrieri privitoare la dreptul de proprietate și alte drepturi reale	Referințe
/	
Act Administrativ nr. 74537, din 21/02/1999 emis de CJSIPT BOTOSANI (Titlu proprietate);	
B1	A1
Intabulare, drept de PROPRIETATE, dobandit prin Reconstituire, cota actuala 1/1, cota initiala 1/1	
1) MATRIC ILIE, Lipsa C.N.P.	
2) MATRIC CONSTANTIN, Lipsa C.N.P.	
3) MATRIC GHEORGHE, Lipsa C.N.P.	

**C. Partea III. SARCINI .**

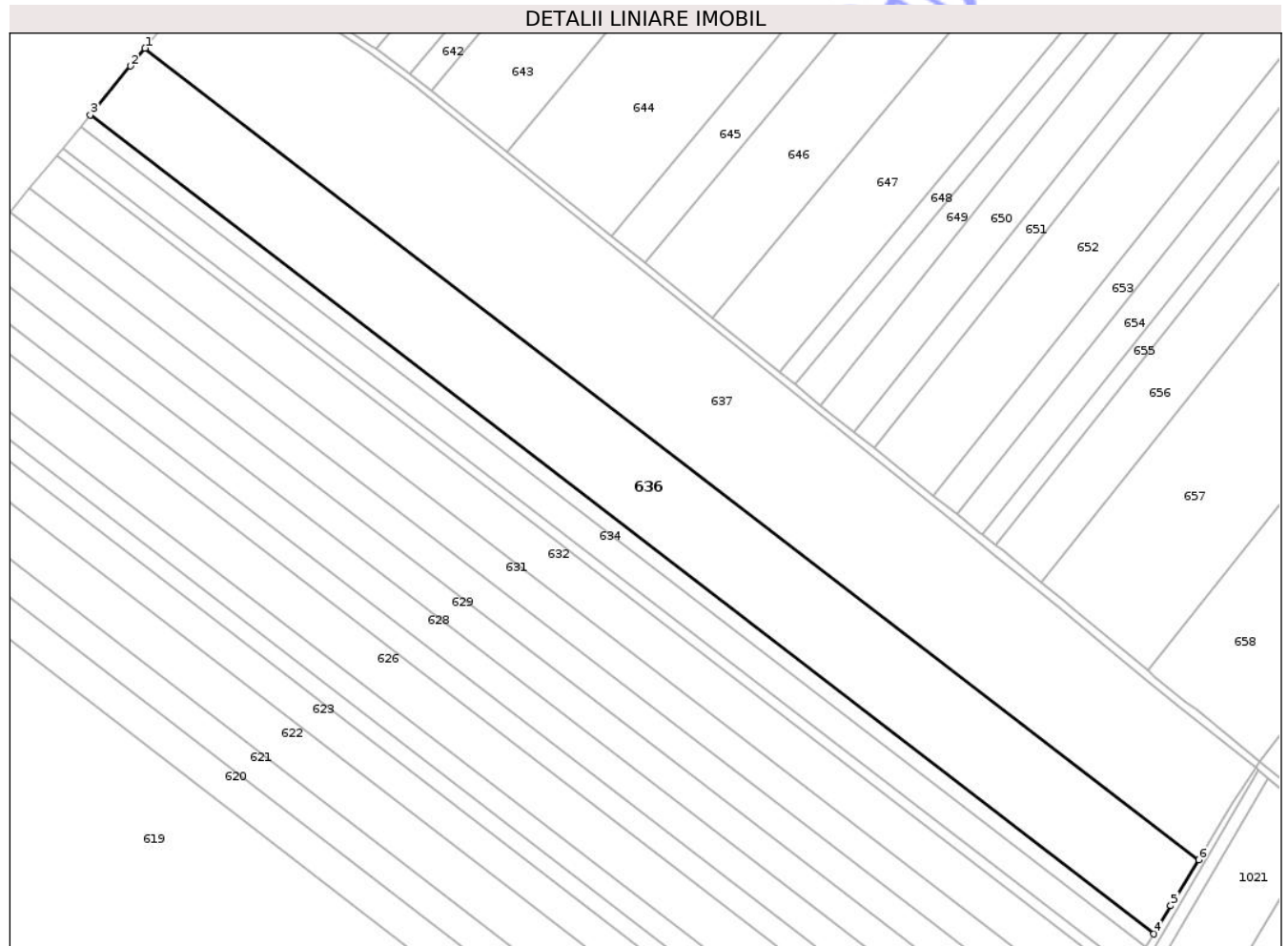
Inscrieri privind dezmembramintele dreptului de proprietate, drepturi reale de garanție și sarcini	Referințe
NU SUNT	

## Anexa Nr. 1 La Partea I

## Teren

Nr cadastral	Suprafața (mp)*	Observații / Referințe
	Din acte: 42.200 Masurata: 28.132	Diferenta de 14068 mp se află la imobilul ID 634 respectiv ID 635. Conform TP 74537 imobilul se află situat în p. c. A297/104

\* Suprafața este determinată în planul de proiecție Stereo 70.



## Date referitoare la teren

Crt	Categorie folosință	Intra vilan	Suprafața (mp)	Tarla	Parcelă	Nr. topo	Observații / Referințe
1	arabil	NU	27.352	30	297/104	-	
2	arabil	NU	780	30	299	-	

## Lungime Segmente

1) Valorile lungimilor segmentelor sunt obținute din proiecție în plan.

Punct început	X / Y	Punct sfârșit	X / Y	Lungime segment (** (m)
1	652.671,149 713.189,327	2	652.663,932 713.180,54	11.37
2	652.663,932 713.180,54	3	652.644,032 713.156,443	31.253
3	652.644,032 713.156,443	4	653.169,974 712.751,871	663.546
4	653.169,974 712.751,871	5	653.178,368 712.765,838	16.295

Punct început	X / Y	Punct sfârșit	X / Y	Lungime segment (** (m)
5	653.178,368 712.765,838	6	653.192,159 712.788,549	26.571
6	653.192,159 712.788,549	1	652.671,149 713.189,327	657.324

\*\* Lungimile segmentelor sunt determinate în planul de proiecție Stereo 70 și sunt rotunjite la 1 milimetru.

\*\*\* Distanța dintre puncte este formată din segmente cumulate ce sunt mai mici decât valoarea 1 milimetru.

Neutilizabil în Circuitul Civil



**DATE DESPRE IMOBILUL NR. 637**

Oficiul de Cadastru și Publicitate Imobiliară BOTOSANI  
Biroul de Cadastru și Publicitate Imobiliară Botosani

**A. Partea I. Descrierea imobilului**

TEREN Extravilan

Adresa: Jud. Botosani

Nr. Crt	Nr cadastral Nr. topografic	Suprafața* (mp)	Observații / Referințe
A1		39.500	Sector cadastral:88 Teren neimprejmuit;

**B. Partea II. Proprietari și acte**

Inscrieri privitoare la dreptul de proprietate și alte drepturi reale	Referințe
/	
Act Administrativ nr. 13026, din 11/06/1993 emis de CJSIPT BOTOSANI (Titlu proprietate);	
B1	A1
Intabulare, drept de PROPRIETATE, dobandit prin Reconstituire, cota actuala 1/1, cota initiala 1/1	
1) BORDINIUC C-TIN, Lipsa C.N.P. 2) COCIORVEI ELENA, Lipsa C.N.P. 3) BORDINIUC FLOAREA, Lipsa C.N.P. 4) BORDINIUC ASPAZIA, Lipsa C.N.P. 5) BORDINIUC V. MARIA, Lipsa C.N.P.	

**C. Partea III. SARCINI .**


Inscrieri privind dezmembramintele dreptului de proprietate, drepturi reale de garanție și sarcini	Referințe
NU SUNT	

## Anexa Nr. 1 La Partea I

## Teren

Nr cadastral	Suprafața (mp)*	Observații / Referințe
	39.500	

\* Suprafața este determinată în planul de proiecție Stereo 70.



## Date referitoare la teren

Crt	Categorie folosință	Intra vilan	Suprafața (mp)	Tarla	Parcelă	Nr. topo	Observații / Referințe
1	arabil	NU	31.700	30	297/176	-	
2	pasune	NU	7.800	30	298/1	-	

## Lungime Segmente

1) Valorile lungimilor segmentelor sunt obținute din proiecție în plan.

Punct început	X / Y	Punct sfârșit	X / Y	Lungime segment (** (m)
1	653.192,159 712.788,549	2	653.208,845 712.816,027	32.147
2	653.208,845 712.816,027	3	653.220,245 712.834,021	21.301
3	653.220,245 712.834,021	4	653.183,813 712.863,191	46.671
4	653.183,813 712.863,191	5	653.168,195 712.875,697	20.008

Punct început	X / Y	Punct sfârșit	X / Y	Lungime segment (** (m)
5	653.168,195 712.875,697	6	653.144,55 712.895,316	30.724
6	653.144,55 712.895,316	7	653.122,771 712.913,454	28.343
7	653.122,771 712.913,454	8	653.092,582 712.938,193	39.03
8	653.092,582 712.938,193	9	653.088,83 712.941,171	4.79
9	653.088,83 712.941,171	10	653.081,486 712.946,931	9.334
10	653.081,486 712.946,931	11	653.029,348 712.989,138	67.08
11	653.029,348 712.989,138	12	652.803,869 713.171,266	289.847
12	652.803,869 713.171,266	13	652.781,629 713.187,596	27.592
13	652.781,629 713.187,596	14	652.755,978 713.204,521	30.731
14	652.755,978 713.204,521	15	652.706,019 713.231,44	56.75
15	652.706,019 713.231,44	16	652.672,822 713.191,364	52.04
16	652.672,822 713.191,364	17	652.671,149 713.189,327	2.636
17	652.671,149 713.189,327	1	653.192,159 712.788,549	657.324

\*\* Lungimile segmentelor sunt determinate în planul de proiecție Stereo 70 și sunt rotunjite la 1 milimetru.

\*\*\* Distanța dintre puncte este formată din segmente cumulate ce sunt mai mici decât valoarea 1 milimetru.



**DATE DESPRE IMOBILUL NR. 638**

Oficiul de Cadastru și Publicitate Imobiliară BOTOSANI  
Biroul de Cadastru și Publicitate Imobiliară Botosani

**A. Partea I. Descrierea imobilului**

TEREN Extravilan

Adresa: Jud. Botosani

Nr. Crt	Nr cadastral Nr. topografic	Suprafața* (mp)	Observații / Referințe
A1		2.304	Sector cadastral:88 Teren neimprejmuit;

**B. Partea II. Proprietari și acte**

Inscrieri privitoare la dreptul de proprietate și alte drepturi reale	Referințe
/	
Act Normativ nr. 971, din 20/09/2002 emis de PARLAMENTUL ROMÂNIEI (Lege);	
B1	A1
Intabulare, drept de PROPRIETATE, dobandit prin Lege, cota actuala 1/1, cota initiala 1/1	
1) COMUNA HĂNEȘTI, CIF:3571613, domeniul public	

**C. Partea III. SARCINI .**

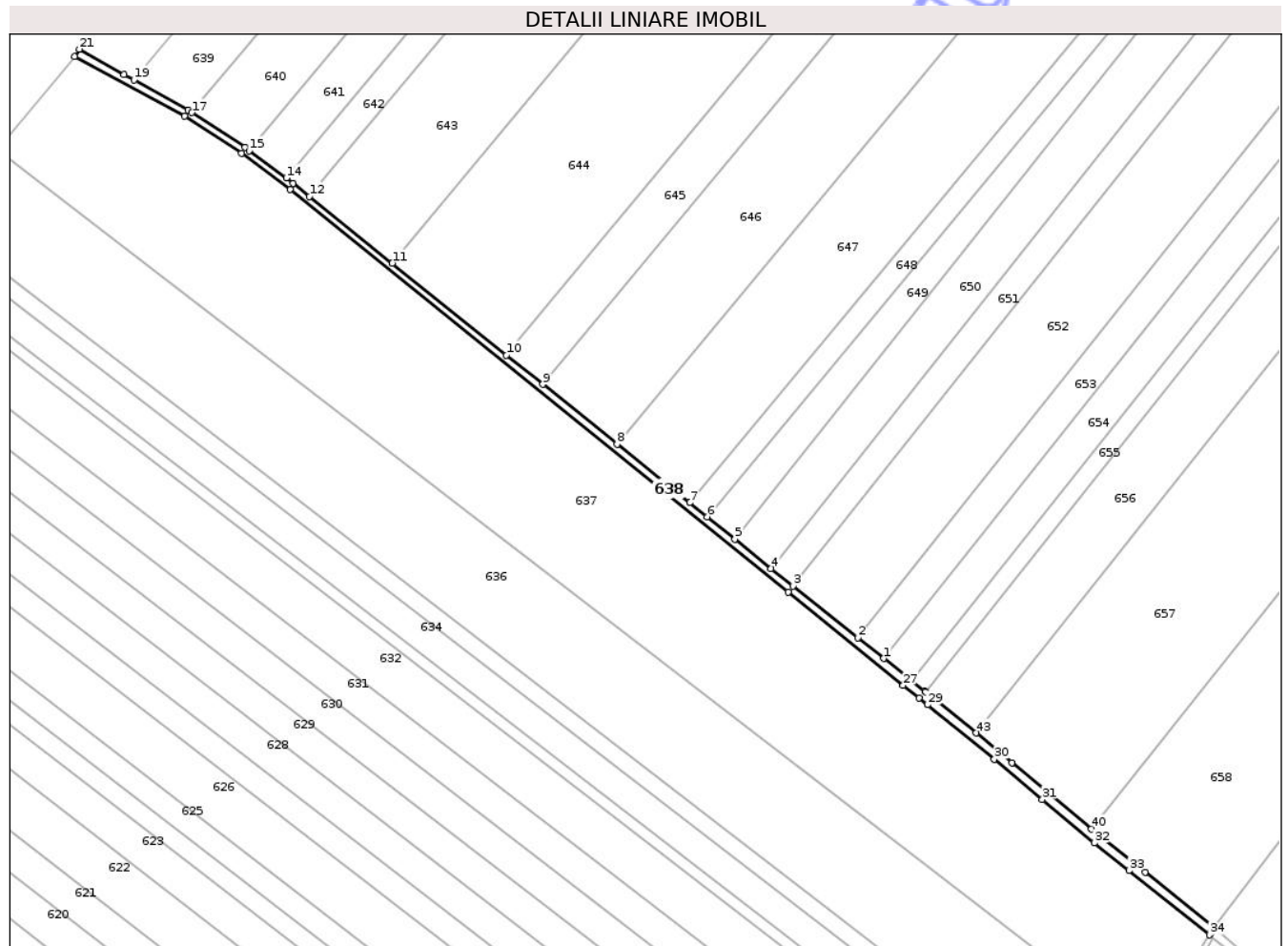
Inscrieri privind dezmembramintele dreptului de proprietate, drepturi reale de garanție și sarcini	Referințe
NU SUNT	

## Anexa Nr. 1 La Partea I

## Teren

Nr cadastral	Suprafața (mp)*	Observații / Referințe
	2.304	

\* Suprafața este determinată în planul de proiecție Stereo 70.



## Date referitoare la teren

Crt	Categorie folosință	Intra vilan	Suprafața (mp)	Tarla	Parcelă	Nr. topo	Observații / Referințe
1	drum	NU	2.304	30	307/3	-	

## Lungime Segmente

1) Valorile lungimilor segmentelor sunt obținute din proiecție în plan.

Punct început	X / Y	Punct sfârșit	X / Y	Lungime segment
1	653.072,665 / 712.959,078	2	653.060,897 / 712.968,457	15.049
4	653.021,644 / 712.999,827	5	653.005,239 / 713.013,04	21.064
7	652.984,722 / 713.029,565	8	652.951,885 / 713.056,013	42.163
10	652.901,763 / 713.096,383	11	652.850,041 / 713.138,041	66.412
13	652.805,161 / 713.174,189	14	652.802,019 / 713.176,496	3.898
16	652.783,234 / 713.190,287	17	652.759,273 / 713.206,064	28.688
2	653.060,897 / 712.968,457	3	653.031,535 / 712.991,861	37.548
5	653.005,239 / 713.013,04	6	652.992,599 / 713.023,221	16.23
8	652.951,885 / 713.056,013	9	652.918,203 / 713.083,142	43.249
11	652.850,041 / 713.138,041	12	652.812,575 / 713.168,218	48.108
14	652.802,019 / 713.176,496	15	652.785,153 / 713.188,878	20.923
17	652.759,273 / 713.206,064	18	652.757,413 / 713.207,289	2.227
3	653.031,535 / 712.991,861	4	653.021,644 / 712.999,827	12.7
6	652.992,599 / 713.023,221	7	652.984,722 / 713.029,565	10.115
9	652.918,203 / 713.083,142	10	652.901,763 / 713.096,383	21.109
12	652.812,575 / 713.168,218	13	652.805,161 / 713.174,189	9.52
15	652.785,153 / 713.188,878	16	652.783,234 / 713.190,287	2.381
18	652.757,413 / 713.207,289	19	652.732,962 / 713.220,959	28.014

Punct început	X / Y	Punct sfârșit	X / Y	Lungime segment	Punct început	X / Y	Punct sfârșit	X / Y	Lungime segment	Punct început	X / Y	Punct sfârșit	X / Y	Lungime segment
19	652.732,962 713.220,959	20	652.728,532 713.223,436	5.075	20	652.728,532 713.223,436	21	652.708,216 713.234,794	23.276	21	652.708,216 713.234,794	22	652.706,019 713.231,44	4.01
22	652.706,019 713.231,44	23	652.755,978 713.204,521	56.75	23	652.755,978 713.204,521	24	652.781,629 713.187,596	30.731	24	652.781,629 713.187,596	25	652.803,869 713.171,266	27.592
25	652.803,869 713.171,266	26	653.029,348 712.989,138	289.847	26	653.029,348 712.989,138	27	653.081,486 712.946,931	67.08	27	653.081,486 712.946,931	28	653.088,83 712.941,171	9.334
28	653.088,83 712.941,171	29	653.092,582 712.938,193	4.79	29	653.092,582 712.938,193	30	653.122,771 712.913,454	39.03	30	653.122,771 712.913,454	31	653.144,55 712.895,316	28.343
31	653.144,55 712.895,316	32	653.168,195 712.875,697	30.724	32	653.168,195 712.875,697	33	653.183,813 712.863,191	20.008	33	653.183,813 712.863,191	34	653.220,245 712.834,021	46.671
34	653.220,245 712.834,021	35	653.220,865 712.834,999	1.158	35	653.220,865 712.834,999	36	653.222,597 712.837,272	2.858	36	653.222,597 712.837,272	37	653.191,17 712.862,426	40.253
37	653.191,17 712.862,426	38	653.186,313 712.866,314	6.222	38	653.186,313 712.866,314	39	653.170,723 712.878,797	19.972	39	653.170,723 712.878,797	40	653.166,847 712.882,015	5.037
40	653.166,847 712.882,015	41	653.130,796 712.911,946	46.857	41	653.130,796 712.911,946	42	653.125,324 712.916,534	7.141	42	653.125,324 712.916,534	43	653.114,553 712.925,36	13.925
43	653.114,553 712.925,36	44	653.095,093 712.941,306	25.159	44	653.095,093 712.941,306	45	653.091,783 712.943,934	4.227	45	653.091,783 712.943,934	46	653.091,308 712.944,311	0.607
46	653.091,308 712.944,311	47	653.085,17 712.949,125	7.8	47	653.085,17 712.949,125	48	653.083,967 712.950,069	1.53	48	653.083,967 712.950,069	1	653.072,665 712.959,078	14.453

\*\* Lungimile segmentelor sunt determinate în planul de proiecție Stereo 70 și sunt rotunjite la 1 milimetru.

\*\*\* Distanța dintre puncte este formată din segmente cumulate ce sunt mai mici decât valoarea 1 milimetru.

Neutilizabil în Civil



**DATE DESPRE IMOBILUL NR. 639**

Oficiul de Cadastru și Publicitate Imobiliară BOTOSANI  
Biroul de Cadastru și Publicitate Imobiliară Botosani

**A. Partea I. Descrierea imobilului**

TEREN Extravilan

Adresa: Jud. Botosani

Nr. Crt	Nr cadastral Nr. topografic	Suprafața* (mp)	Observații / Referințe
A1	50478	14.528	Sector cadastral:88 Teren neimprejmuit;

**B. Partea II. Proprietari și acte**

Inscrieri privitoare la dreptul de proprietate și alte drepturi reale	Referințe
<b>74699 / 27/10/2014</b>	
Act Notarial nr. 2014, din 24/10/2014 emis de NP Roman Elena;	
B3	A1
Intabulare, drept de PROPRIETATE, dobandit prin Conventie, cota actuala 1/1, cota initiala 1/1	
1) SC PONELM SRL, CIF:18869570, bun propriu	

**C. Partea III. SARCINI .**

Inscrieri privind dezmembramintele dreptului de proprietate, drepturi reale de garanție și sarcini	Referințe
NU SUNT	

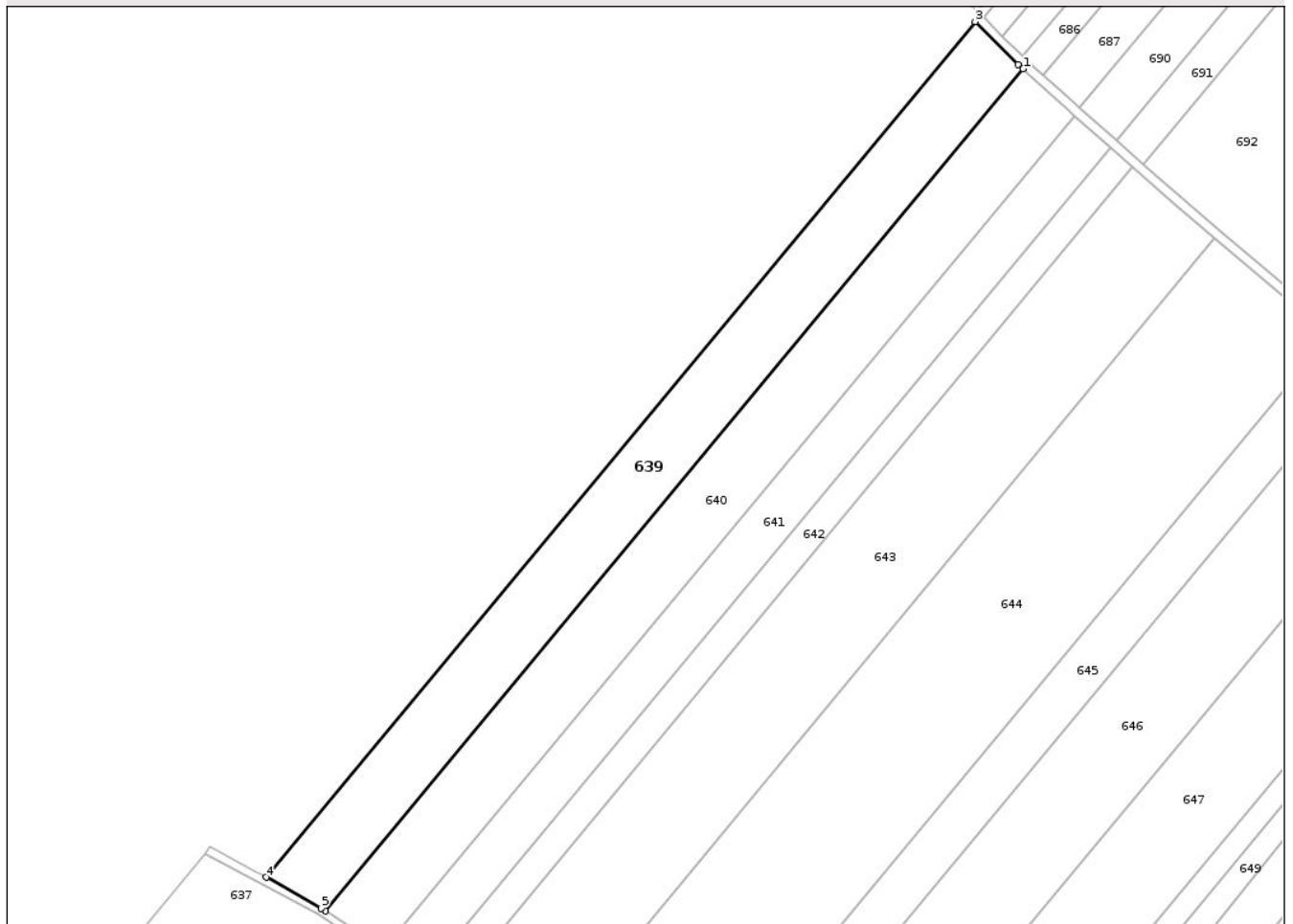
## Anexa Nr. 1 La Partea I

## Teren

Nr cadastral	Suprafața (mp)*	Observații / Referințe
50478	14.528	

\* Suprafața este determinată în planul de proiecție Stereo 70.

## DETALII LINIARE IMOBIL



## Date referitoare la teren

Crt	Categorie folosință	Intra vilan	Suprafața (mp)	Tarla	Parcelă	Nr. topo	Observații / Referințe
1	arabil	NU	14.528	30	297/8a	-	

## Lungime Segmente

1) Valorile lungimilor segmentelor sunt obținute din proiecție în plan.

Punct început	X / Y	Punct sfârșit	X / Y	Lungime segment (** (m)
1	653.068,479 713.578,926	2	653.066,274 713.580,919	2.972
2	653.066,274 713.580,919	3	653.047,136 713.599,812	26.893
3	653.047,136 713.599,812	4	652.732,962 713.220,959	492.174
4	652.732,962 713.220,959	5	652.757,413 713.207,289	28.014
5	652.757,413 713.207,289	6	652.759,273 713.206,064	2.227

Punct început	X / Y	Punct sfârșit	X / Y	Lungime segment (** (m)
6	652.759,273 713.206,064	1	653.068,479 713.578,926	484.39

\*\* Lungimile segmentelor sunt determinate în planul de proiecție Stereo 70 și sunt rotunjite la 1 milimetru.

\*\*\* Distanța dintre puncte este formată din segmente cumulate ce sunt mai mici decât valoarea 1 milimetru.

Neutilizabil în Circuitul Civil



**DATE DESPRE IMOBILUL NR. 640**

Oficiul de Cadastru și Publicitate Imobiliară BOTOSANI  
Biroul de Cadastru și Publicitate Imobiliară Botosani

**A. Partea I. Descrierea imobilului**

TEREN Extravilan

Nr. CF vechi:159

Nr. cadastral vechi:193

Adresa: Jud. Botosani

Nr. Crt	Nr cadastral Nr. topografic	Suprafața* (mp)	Observații / Referințe
A1	50587	14.891	Sector cadastral:88 Teren neimprejmuit;

**B. Partea II. Proprietari și acte**

Inscrieri privitoare la dreptul de proprietate și alte drepturi reale		Referințe
<b>581 / 13/01/2008</b>		
Act Notarial nr. 1163, din 27/04/2007 emis de BNP "Gabriel Tiberiu Pușcașu" Botoșani (Contract de vânzare - cumpărare);		
B1	Intabulare, drept de PROPRIETATE, dobândit prin Convenție, cota actuala 1/1, cota initiala 1/1 1) SC PONELM SRL, CIF:18869570 OBSERVATII: (provenita din conversia CF 159)	A1

**C. Partea III. SARCINI .**

Inscrieri privind dezmembramintele dreptului de proprietate, drepturi reale de garanție și sarcini	Referințe
NU SUNT	

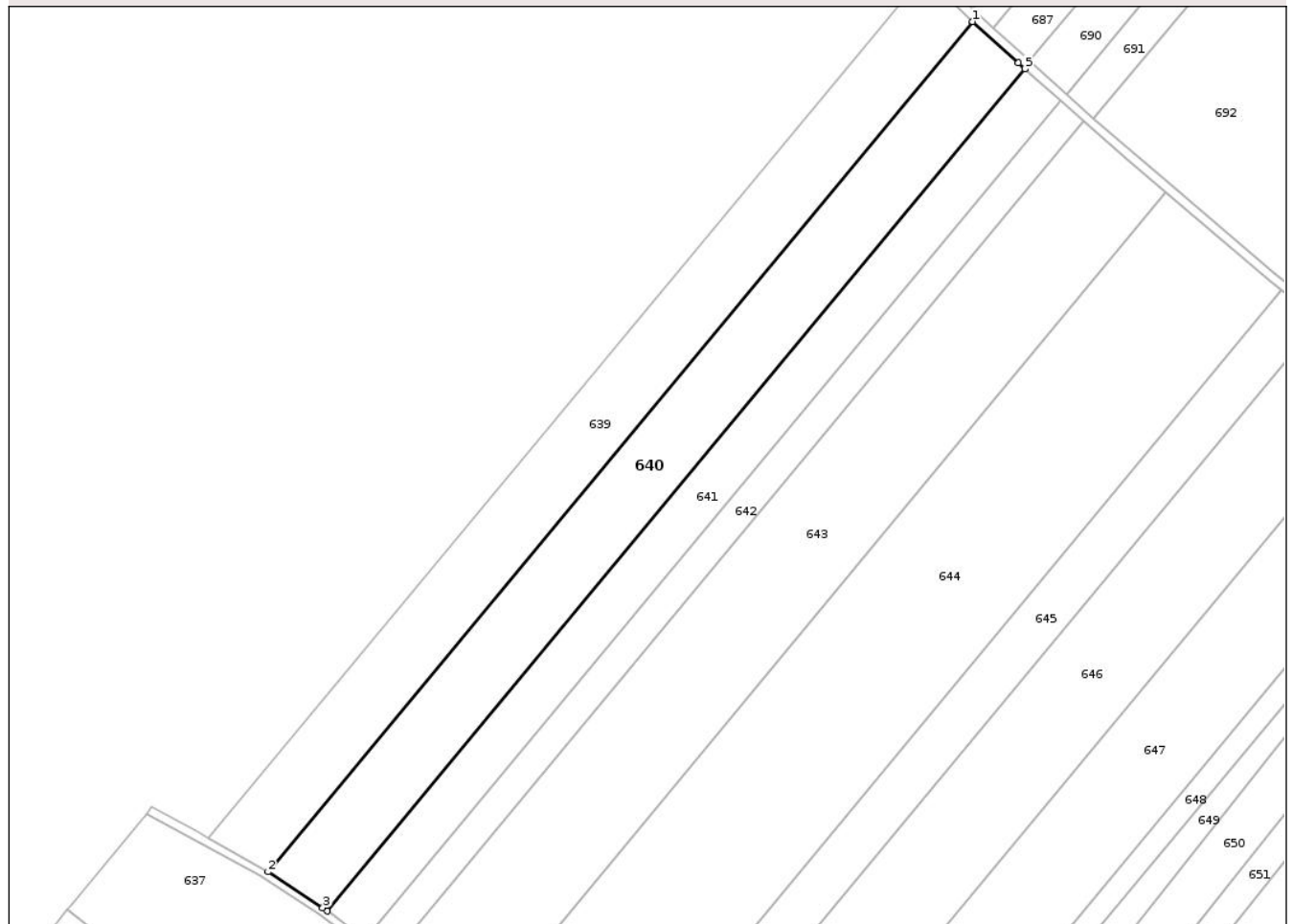
## Anexa Nr. 1 La Partea I

## Teren

Nr cadastral	Suprafața (mp)*	Observații / Referințe
50587	14.891	

\* Suprafața este determinată în planul de proiecție Stereo 70.

## DETALII LINIARE IMOBIL



## Date referitoare la teren

Crt	Categorie folosință	Intra vilan	Suprafața (mp)	Tarla	Parcelă	Nr. topo	Observații / Referințe
1	arabil	NU	14.891	30	297/190	-	

## Lungime Segmente

1) Valorile lungimilor segmentelor sunt obținute din proiecție în plan.

Punct început	X / Y	Punct sfârșit	X / Y	Lungime segment (** (m)
1	653.068,479 713.578,926	2	652.759,273 713.206,064	484.39
2	652.759,273 713.206,064	3	652.783,234 713.190,287	28.688
3	652.783,234 713.190,287	4	652.785,153 713.188,878	2.381
4	652.785,153 713.188,878	5	653.091,428 713.558,204	479.798
5	653.091,428 713.558,204	6	653.088,551 713.560,78	3.862

Punct început	X / Y	Punct sfârșit	X / Y	Lungime segment (** (m)
6	653.088,551 713.560,78	1	653.068,479 713.578,926	27.058

\*\* Lungimile segmentelor sunt determinate în planul de proiecție Stereo 70 și sunt rotunjite la 1 milimetru.

\*\*\* Distanța dintre puncte este formată din segmente cumulate ce sunt mai mici decât valoarea 1 milimetru.

Neutilizabil în Circuitul Civil



**DATE DESPRE IMOBILUL NR. 641**

Oficiul de Cadastru și Publicitate Imobiliară BOTOSANI  
Biroul de Cadastru și Publicitate Imobiliară Botosani

**A. Partea I. Descrierea imobilului**

TEREN Extravilan

Adresa: Jud. Botosani

Nr. Crt	Nr cadastral Nr. topografic	Suprafața* (mp)	Observații / Referințe
A1	51831	10.000	Sector cadastral:88 Teren neimprejmuit;

**B. Partea II. Proprietari și acte**

Inscrieri privitoare la dreptul de proprietate și alte drepturi reale		Referințe
<b>58402 / 23/06/2023</b>		
Act Notarial nr. 14, din 15/06/2020 emis de BIN "Solcanu Ioana Mădălina" Iași (încheieri de rectificare nr. 28 din 10-11-2020 și nr. 48 din 13-10-2022 emise de același notariat);		
B4	Intabulare, drept de PROPRIETATE, dobândit prin Succesiune, cota actuala 2/14, cota initiala 2/14 1) <b>BULGARIU DUMITRU</b> , bun propriu	A1
B5	Intabulare, drept de PROPRIETATE, dobândit prin Succesiune, cota actuala 2/14, cota initiala 2/14 1) <b>IORGA MARIA</b> , bun propriu	A1
B6	Intabulare, drept de PROPRIETATE, dobândit prin Succesiune, cota actuala 2/14, cota initiala 2/14 1) <b>TOMA RODICA</b> , bun propriu	A1
B7	Intabulare, drept de PROPRIETATE, dobândit prin Succesiune, cota actuala 2/14, cota initiala 2/14 1) <b>BULGARU ALEXANDRU</b> , bun propriu	A1
B8	Intabulare, drept de PROPRIETATE, dobândit prin Succesiune, cota actuala 1/14, cota initiala 1/14 1) <b>CANTEA IRINA-LĂCRĂMIORA</b> , bun propriu	A1
B9	Intabulare, drept de PROPRIETATE, dobândit prin Succesiune, cota actuala 1/14, cota initiala 1/14 1) <b>BUTA ELENA-SÎNZIANA</b> , bun propriu	A1
<b>32372 / 01/04/2025</b>		
Act Notarial nr. 45, din 31/03/2025 emis de BIN Pană Ruxandra Mihaela;		
B10	Intabulare, drept de PROPRIETATE, dobândit prin Succesiune, cota actuala 2/14, cota initiala 2/14 1) <b>OLTEANU CAMELIA</b> , bun propriu	A1
<b>22548 / 02/03/2026</b>		
Act Notarial nr. 07, din 27/02/2026 emis de BIN Antohie Răzvan;		
B11	Intabulare, drept de PROPRIETATE, dobândit prin Succesiune, cota actuala 2/56, cota initiala 2/56 1) <b>BULGARIU NATALIA</b> , bun propriu	A1
B12	Intabulare, drept de PROPRIETATE, dobândit prin Succesiune, cota actuala 6/56, cota initiala 6/56 1) <b>IOANID ADRIANA</b> , bun propriu	A1

**C. Partea III. SARCINI .**

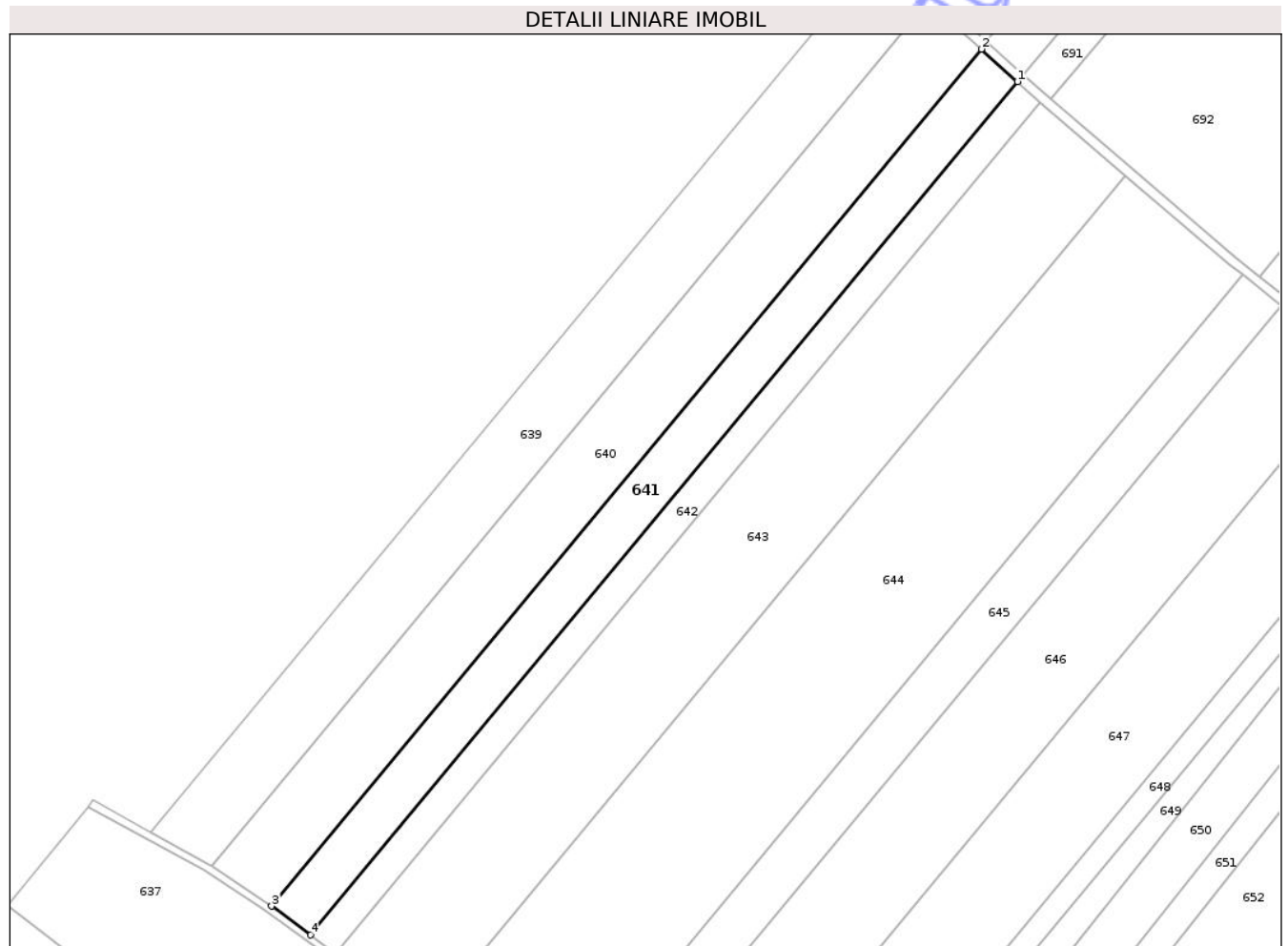
Inscrieri privind dezmembramintele dreptului de proprietate, drepturi reale de garanție și sarcini	Referințe
NU SUNT	

## Anexa Nr. 1 La Partea I

## Teren

Nr cadastral	Suprafața (mp)*	Observații / Referințe
51831	10.000	

\* Suprafața este determinată în planul de proiecție Stereo 70.



## Date referitoare la teren

Crt	Categorie folosință	Intra vilan	Suprafața (mp)	Tarla	Parcelă	Nr. topo	Observații / Referințe
1	arabil	NU	10.000	30	297/20	-	

## Lungime Segmente

1) Valorile lungimilor segmentelor sunt obținute din proiecție în plan.

Punct început	X / Y	Punct sfârșit	X / Y	Lungime segment (** (m)
1	653.106,999 713.544,262	2	653.091,428 713.558,204	20.901
2	653.091,428 713.558,204	3	652.785,153 713.188,878	479.798
3	652.785,153 713.188,878	4	652.802,019 713.176,496	20.923
4	652.802,019 713.176,496	1	653.106,999 713.544,262	477.77

\*\* Lungimile segmentelor sunt determinate în planul de proiecție Stereo 70 și sunt rotunjite la 1 milimetru.

\*\*\* Distanța dintre puncte este formată din segmente cumulate ce sunt mai mici decât valoarea 1 milimetru.

Neutilizabil în Circuitul  
Civil



**DATE DESPRE IMOBILUL NR. 642**

Oficiul de Cadastru și Publicitate Imobiliară BOTOSANI  
Biroul de Cadastru și Publicitate Imobiliară Botosani

**A. Partea I. Descrierea imobilului**

TEREN Extravilan

Adresa: Jud. Botosani

Nr. Crt	Nr cadastral Nr. topografic	Suprafața* (mp)	Observații / Referințe
A1	51190	6.400	Sector cadastral:88 Teren neimprejmuit;

**B. Partea II. Proprietari și acte**

Inscrieri privitoare la dreptul de proprietate și alte drepturi reale		Referințe
<b>26455 / 21/04/2017</b>		
Act Notarial nr. 298, din 02/02/2011 emis de BNPA ("Marta Săndulache Dârjan - Irina Mihaela Bărculeț". act notarial nr 19 din 31-01-2012, emis de BNPA "Marta Săndulache Dârjan - Irina Mihaela Bărculeț"; act notarial nr 74 din 29-03-2011, emis de BNPA "Marta Săndulache Dârjan - Irina Mihaela Bărculeț");		
B1	Intabulare, drept de PROPRIETATE, dobândit prin Convenție, cota actuala 1/1, cota initiala 1/1 1) SC PONELM SRL, CIF:18869570	A1

**C. Partea III. SARCINI .**

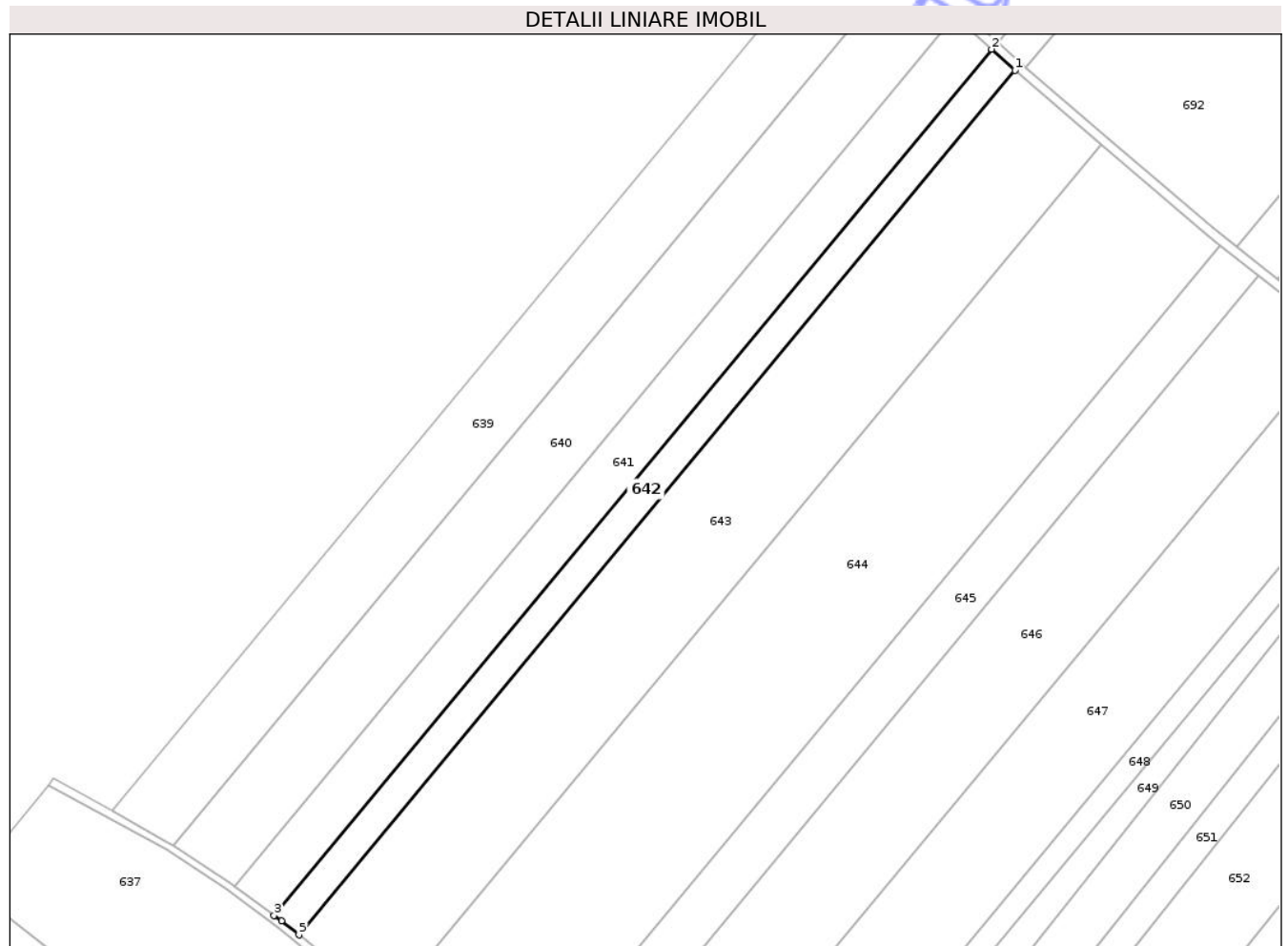
Inscrieri privind dezmembramintele dreptului de proprietate, drepturi reale de garanție și sarcini	Referințe
NU SUNT	

## Anexa Nr. 1 La Partea I

## Teren

Nr cadastral	Suprafața (mp)*	Observații / Referințe
51190	6.400	

\* Suprafața este determinată în planul de proiecție Stereo 70.



## Date referitoare la teren

Crt	Categorie folosință	Intra vilan	Suprafața (mp)	Tarla	Parcelă	Nr. topo	Observații / Referințe
1	arabil	NU	6.400	30	297/2	-	

## Lungime Segmente

1) Valorile lungimilor segmentelor sunt obținute din proiecție în plan.

Punct început	X / Y	Punct sfârșit	X / Y	Lungime segment (** (m)
1	653.116,996 713.535,31	2	653.106,999 713.544,262	13.419
2	653.106,999 713.544,262	3	652.802,019 713.176,496	477.77
3	652.802,019 713.176,496	4	652.805,161 713.174,189	3.898
4	652.805,161 713.174,189	5	652.812,575 713.168,218	9.52
5	652.812,575 713.168,218	1	653.116,996 713.535,31	476.895

\*\* Lungimile segmentelor sunt determinate în planul de proiecție Stereo 70 și sunt rotunjite la 1 milimetru.

\*\*\* Distanța dintre puncte este formată din segmente cumulate ce sunt mai mici decât valoarea 1 milimetru.

Neutilizabil în Circuitul  
Civil



**DATE DESPRE IMOBILUL NR. 643**

Oficiul de Cadastru și Publicitate Imobiliară BOTOSANI  
Biroul de Cadastru și Publicitate Imobiliară Botosani

**A. Partea I. Descrierea imobilului**

TEREN Extravilan

Adresa: Jud. Botosani

Nr. Crt	Nr cadastral Nr. topografic	Suprafața* (mp)	Observații / Referințe
A1	50841	22.900	Sector cadastral:88 Teren neimprejmuit;

**B. Partea II. Proprietari și acte**

Inscrieri privitoare la dreptul de proprietate și alte drepturi reale	Referințe
<b>5878 / 30/01/2015</b>	
Act Notarial nr. 152, din 29/01/2015 emis de Birou Individual Notarial "Elena Roman";	
B4	A1
Intabulare, drept de PROPRIETATE, dobandit prin Conventie, cota actuala 1/1, cota initiala 1/1	
1) SC PONELM SRL, CIF:18869570	

**C. Partea III. SARCINI .**

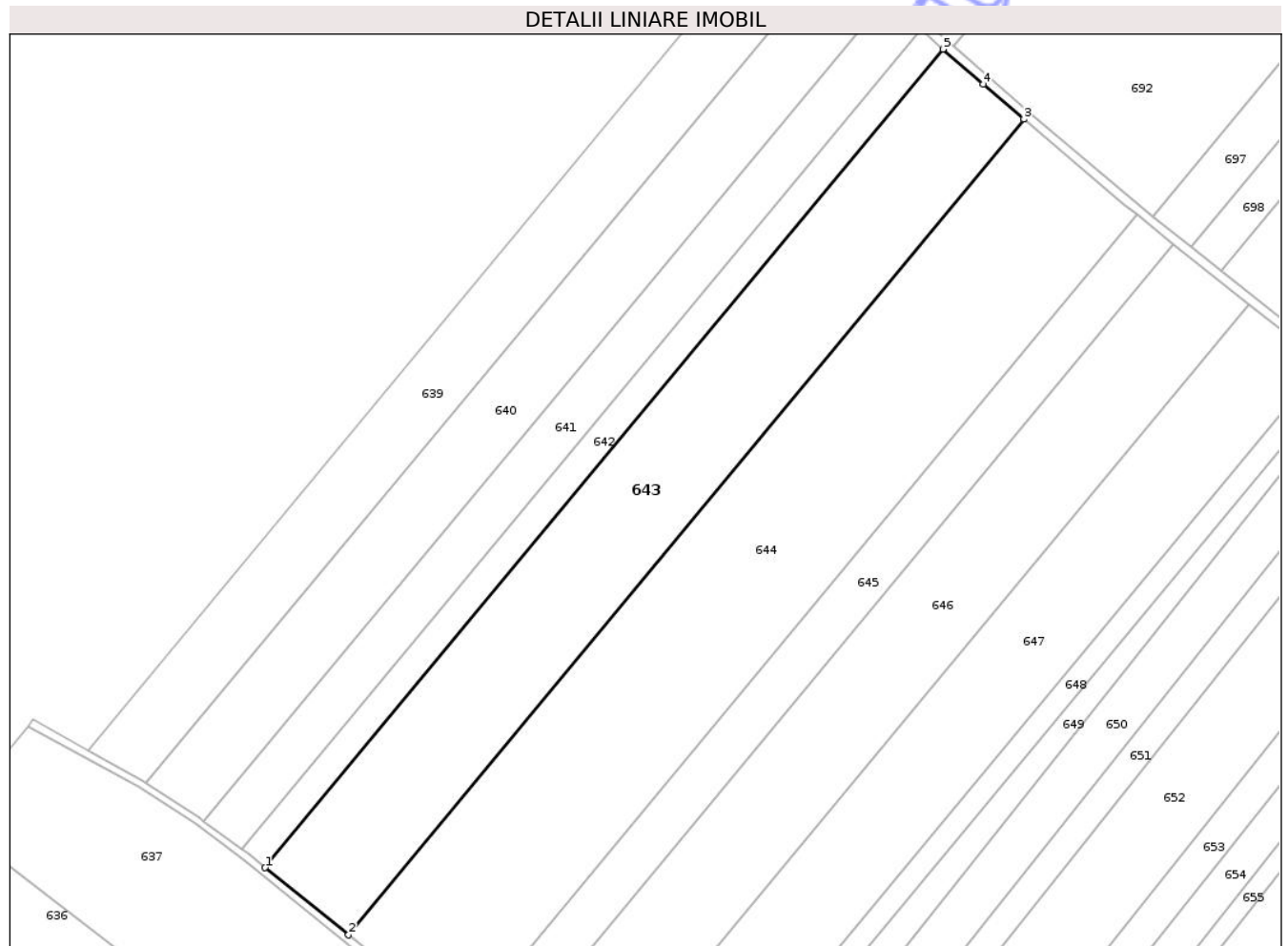
Inscrieri privind dezmembramintele dreptului de proprietate, drepturi reale de garanție și sarcini	Referințe
NU SUNT	

## Anexa Nr. 1 La Partea I

## Teren

Nr cadastral	Suprafața (mp)*	Observații / Referințe
50841	22.900	

\* Suprafața este determinată în planul de proiecție Stereo 70.



## Date referitoare la teren

Crt	Categorie folosință	Intra vilan	Suprafața (mp)	Tarla	Parcelă	Nr. topo	Observații / Referințe
1	arabil	NU	22.900	30	297/163	-	

## Lungime Segmente

1) Valorile lungimilor segmentelor sunt obținute din proiecție în plan.

Punct început	X / Y	Punct sfârșit	X / Y	Lungime segment (** (m)
1	652.812,575 713.168,218	2	652.850,041 713.138,041	48.108
2	652.850,041 713.138,041	3	653.153,419 713.503,876	475.261
3	653.153,419 713.503,876	4	653.135,103 713.519,65	24.173
4	653.135,103 713.519,65	5	653.116,996 713.535,31	23.939
5	653.116,996 713.535,31	1	652.812,575 713.168,218	476.895

\*\* Lungimile segmentelor sunt determinate în planul de proiecție Stereo 70 și sunt rotunjite la 1 milimetru.

\*\*\* Distanța dintre puncte este formată din segmente cumulate ce sunt mai mici decât valoarea 1 milimetru.

Neutilizabil în Circuitul  
Civil



**DATE DESPRE IMOBILUL NR. 644**

Oficiul de Cadastru și Publicitate Imobiliară BOTOSANI  
Biroul de Cadastru și Publicitate Imobiliară Botosani

**A. Partea I. Descrierea imobilului**

TEREN Extravilan

Adresa: Jud. Botosani

Nr. Crt	Nr cadastral Nr. topografic	Suprafața* (mp)	Observații / Referințe
A1	50780	31.500	Sector cadastral:88 Teren neimprejmuit;

**B. Partea II. Proprietari și acte**

Inscrieri privitoare la dreptul de proprietate și alte drepturi reale	Referințe
<b>11591 / 24/02/2015</b>	
Act Notarial nr. 341, din 23/02/2015 emis de BNP "Elena Roman"-Botoșani;	
B3	A1
Intabulare, drept de PROPRIETATE, dobandit prin Conventie, cota actuala 1/1, cota initiala 1/1	
1) SC PONELM SRL, CIF:18869570, bun propriu	

**C. Partea III. SARCINI .**

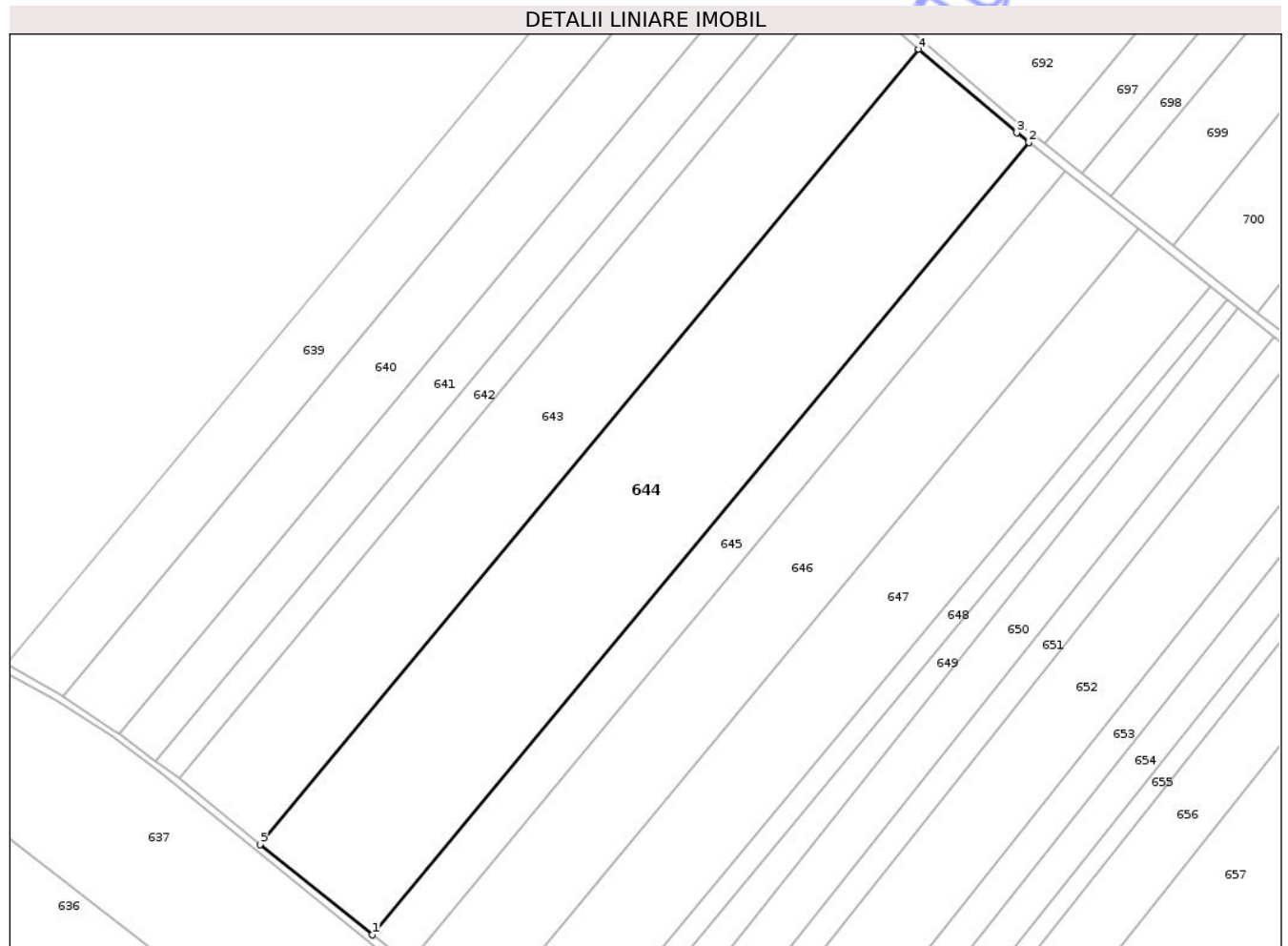
Inscrieri privind dezmembramintele dreptului de proprietate, drepturi reale de garanție și sarcini	Referințe
NU SUNT	

## Anexa Nr. 1 La Partea I

## Teren

Nr cadastral	Suprafața (mp)*	Observații / Referințe
50780	31.500	

\* Suprafața este determinată în planul de proiecție Stereo 70.



## Date referitoare la teren

Crt	Categorie folosință	Intra vilan	Suprafața (mp)	Tarla	Parcelă	Nr. topo	Observații / Referințe
1	arabil	NU	31.500	30	297/8	-	

## Lungime Segmente

1) Valorile lungimilor segmentelor sunt obținute din proiecție în plan.

Punct început	X / Y	Punct sfârșit	X / Y	Lungime segment (** (m)
1	652.901,763 713.096,383	2	653.204,141 713.461,011	473.694
2	653.204,141 713.461,011	3	653.198,53 713.465,455	7.158
3	653.198,53 713.465,455	4	653.153,419 713.503,876	59.254
4	653.153,419 713.503,876	5	652.850,041 713.138,041	475.261
5	652.850,041 713.138,041	1	652.901,763 713.096,383	66.412

\*\* Lungimile segmentelor sunt determinate în planul de proiecție Stereo 70 și sunt rotunjite la 1 milimetru.

\*\*\* Distanța dintre puncte este formată din segmente cumulate ce sunt mai mici decât valoarea 1 milimetru.

Neutilizabil în Circuitul  
Civil



**DATE DESPRE IMOBILUL NR. 645**

Oficiul de Cadastru și Publicitate Imobiliară BOTOSANI  
 Biroul de Cadastru și Publicitate Imobiliară Botosani

**A. Partea I. Descrierea imobilului**

TEREN Extravilan

Adresa: Jud. Botosani

Nr. Crt	Nr cadastral Nr. topografic	Suprafața* (mp)	Observații / Referințe
A1	50726	10.000	Sector cadastral:88 Teren neimprejmuit;

**B. Partea II. Proprietari și acte**

Inscrieri privitoare la dreptul de proprietate și alte drepturi reale	Referințe
<b>6905 / 01/02/2016</b>	
Act Notarial nr. 231, din 29/01/2016 emis de BIN „Lenuța Coșorionu Pușcașu”;	
B3	A1
Intabulare, drept de PROPRIETATE, dobandit prin Conventie, cota actuala 1/1, cota initiala 1/1	
1) SC PONELM SRL, CIF:18869570	

**C. Partea III. SARCINI .**

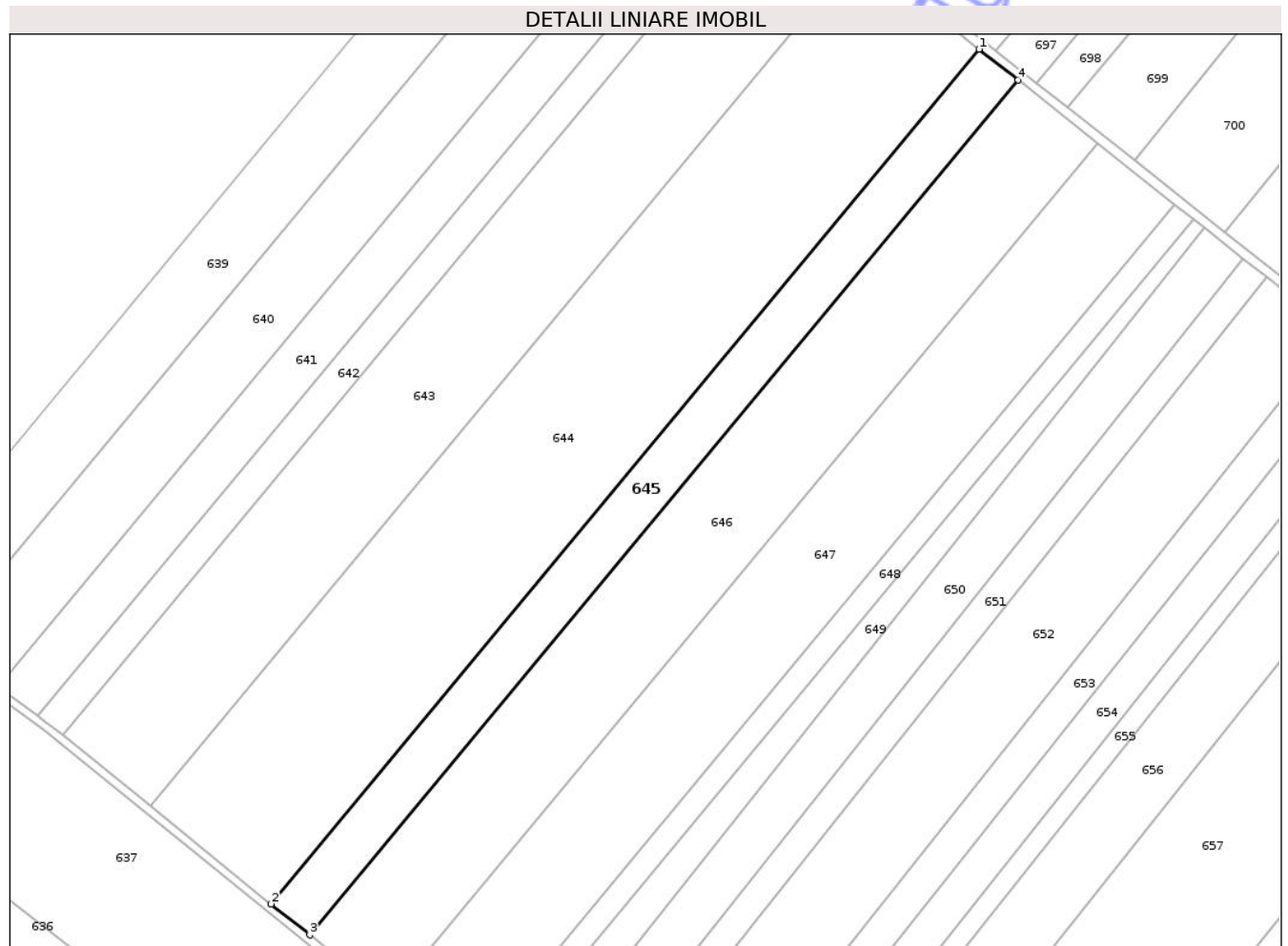
Inscrieri privind dezmembramintele dreptului de proprietate, drepturi reale de garanție și sarcini	Referințe
NU SUNT	

## Anexa Nr. 1 La Partea I

## Teren

Nr cadastral	Suprafața (mp)*	Observații / Referințe
50726	10.000	

\* Suprafața este determinată în planul de proiecție Stereo 70.



## Date referitoare la teren

Crt	Categorie folosință	Intra vilan	Suprafața (mp)	Tarla	Parcelă	Nr. topo	Observații / Referințe
1	arabil	NU	10.000	30	297/20	-	

## Lungime Segmente

1) Valorile lungimilor segmentelor sunt obținute din proiecție în plan.

Punct început	X / Y	Punct sfârșit	X / Y	Lungime segment (** (m)
1	653.204,141 713.461,011	2	652.901,763 713.096,383	473.694
2	652.901,763 713.096,383	3	652.918,203 713.083,142	21.109
3	652.918,203 713.083,142	4	653.220,691 713.447,904	473.868
4	653.220,691 713.447,904	1	653.204,141 713.461,011	21.112

\*\* Lungimile segmentelor sunt determinate în planul de proiecție Stereo 70 și sunt rotunjite la 1 milimetru.

\*\*\* Distanța dintre puncte este formată din segmente cumulate ce sunt mai mici decât valoarea 1 milimetru.

Neutilizabil în Circuitul  
Civil



**DATE DESPRE IMOBILUL NR. 646**

Oficiul de Cadastru și Publicitate Imobiliară BOTOSANI  
Biroul de Cadastru și Publicitate Imobiliară Botosani

**A. Partea I. Descrierea imobilului**

TEREN Extravilan

Adresa: Jud. Botosani

Nr. Crt	Nr cadastral Nr. topografic	Suprafața* (mp)	Observații / Referințe
A1	51008	20.500	Sector cadastral:88 Teren neimprejmuit;

**B. Partea II. Proprietari și acte**

Inscrieri privitoare la dreptul de proprietate și alte drepturi reale	Referințe
<b>86579 / 27/11/2015</b>	
Act Notarial nr. 460, din 11/03/2011 emis de BNP " Coca Humelnicu "-Botoșani;	
B4	A1
Intabulare, drept de PROPRIETATE, dobandit prin Conventie, cota actuala 1/1, cota initiala 1/1	
1) SC AGROLIV YMP SRL, CIF:18488843, bun propriu	
<b>119423 / 27/10/2025</b>	
Act Notarial nr. 1032, din 17/10/2025 emis de BIN MUSTIAȚĂ MARTA-MAGDALENA;	
B8	A1
se notează interdicțiile de înstrăinare și grevare	
1) AGRICOVER CREDIT IFN S.A., CIF:22940237	

**C. Partea III. SARCINI**

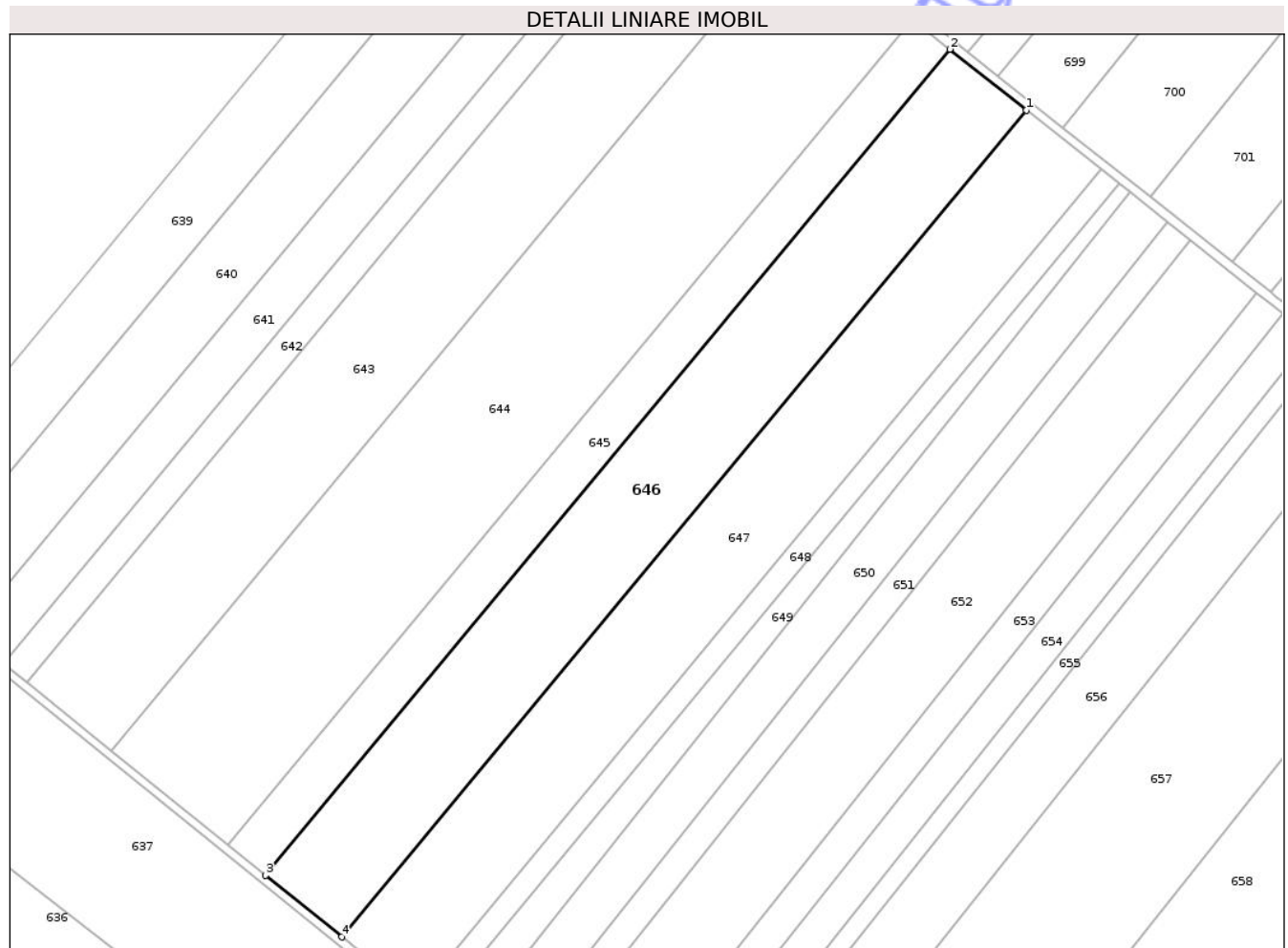
Inscrieri privind dezmembramintele dreptului de proprietate, drepturi reale de garanție și sarcini	Referințe
<b>119423 / 27/10/2025</b>	
Act Notarial nr. 1032, din 17/10/2025 emis de BIN MUSTIAȚĂ MARTA-MAGDALENA;	
C4	A1
Intabulare, drept de IPOTECA, Valoare:6060350 RONși celelalte obligații de plată aferente creditului, dobandit prin Conventie, cota actuala 1/1, cota initiala 1/1	
1) AGRICOVER CREDIT IFN S.A., CIF:22940237	
<b>3849 / 19/01/2026</b>	
Act Notarial nr. 173, din 15/01/2026 emis de SPN ANIȚEI ȘI ASOCIAȚII+anexa nr. 1;	
C6	A1
se notează contractul de arendă încheiat între SC AGROLIV YMP SRL, în calitate de arendator și SC AGRO-SOLOMONESCU SRL, în calitate de arendaș, pe o perioadă de 5 ani agricoli, începând cu data de 15.01.2026, până la data recoltării aferente anului 2030	

## Anexa Nr. 1 La Partea I

## Teren

Nr cadastral	Suprafața (mp)*	Observații / Referințe
51008	20.500	

\* Suprafața este determinată în planul de proiecție Stereo 70.



## Date referitoare la teren

Crt	Categorie folosință	Intra vilan	Suprafața (mp)	Tarla	Parcelă	Nr. topo	Observații / Referințe
1	arabil	NU	20.500	30	297/140	-	

## Lungime Segmente

1) Valorile lungimilor segmentelor sunt obținute din proiecție în plan.

Punct început	X / Y	Punct sfârșit	X / Y	Lungime segment (** (m)
1	653.254,6 713.421,048	2	653.220,691 713.447,904	43.256
2	653.220,691 713.447,904	3	652.918,203 713.083,142	473.868
3	652.918,203 713.083,142	4	652.951,885 713.056,013	43.249
4	652.951,885 713.056,013	1	653.254,6 713.421,048	474.222

\*\* Lungimile segmentelor sunt determinate în planul de proiecție Stereo 70 și sunt rotunjite la 1 milimetru.

\*\*\* Distanța dintre puncte este formată din segmente cumulate ce sunt mai mici decât valoarea 1 milimetru.

Neutilizabil în Circuitul  
Civil



**DATE DESPRE IMOBILUL NR. 647**

Oficiul de Cadastru și Publicitate Imobiliară BOTOSANI  
Biroul de Cadastru și Publicitate Imobiliară Botosani

**A. Partea I. Descrierea imobilului**

TEREN Extravilan

Adresa: Jud. Botosani

Nr. Crt	Nr cadastral Nr. topografic	Suprafața* (mp)	Observații / Referințe
A1	51064	20.000	Sector cadastral:88 Teren neimprejmuit;

**B. Partea II. Proprietari și acte**

Inscrieri privitoare la dreptul de proprietate și alte drepturi reale	Referințe
<b>75500 / 31/10/2016</b>	
Act Notarial nr. 3375, din 27/10/2016 emis de BIN Cosorianu Puscasu Lenuta;	
B4	A1
Intabulare, drept de PROPRIETATE, dobandit prin Conventie, cota actuala 1/1, cota initiala 1/1	
1) SC PONELM SRL, CIF:18869570	

**C. Partea III. SARCINI .**

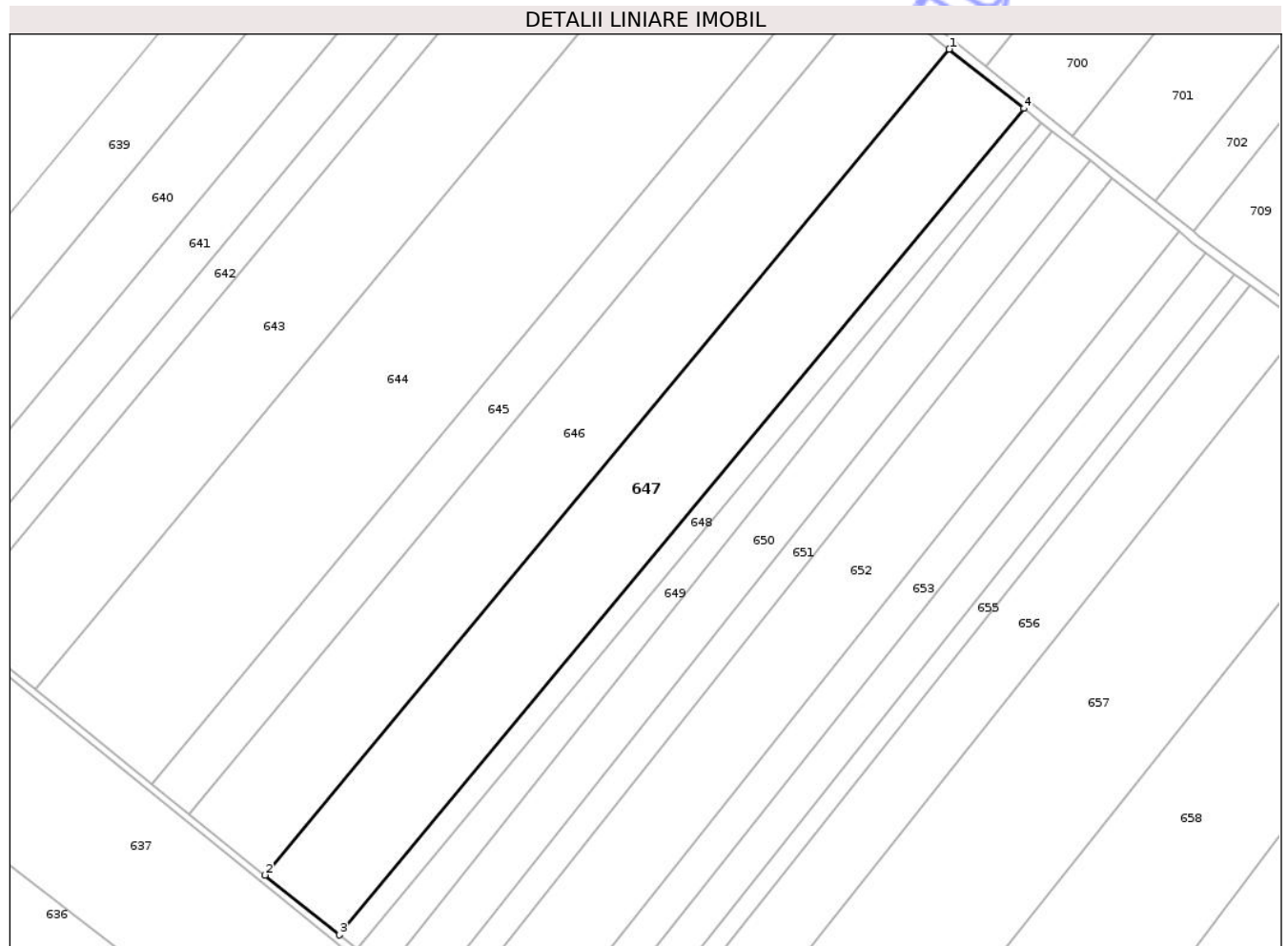
Inscrieri privind dezmembramintele dreptului de proprietate, drepturi reale de garanție și sarcini	Referințe
NU SUNT	

## Anexa Nr. 1 La Partea I

## Teren

Nr cadastral	Suprafața (mp)*	Observații / Referințe
51064	20.000	

\* Suprafața este determinată în planul de proiecție Stereo 70.



## Date referitoare la teren

Crt	Categorie folosință	Intra vilan	Suprafața (mp)	Tarla	Parcelă	Nr. topo	Observații / Referințe
1	arabil	NU	20.000	30	297/6	-	

## Lungime Segmente

1) Valorile lungimilor segmentelor sunt obținute din proiecție în plan.

Punct început	X / Y	Punct sfârșit	X / Y	Lungime segment (** (m)
1	653.254,6 713.421,048	2	652.951,885 713.056,013	474.222
2	652.951,885 713.056,013	3	652.984,722 713.029,565	42.163
3	652.984,722 713.029,565	4	653.287,658 713.394,866	474.568
4	653.287,658 713.394,866	1	653.254,6 713.421,048	42.17

\*\* Lungimile segmentelor sunt determinate în planul de proiecție Stereo 70 și sunt rotunjite la 1 milimetru.

\*\*\* Distanţa dintre puncte este formată din segmente cumulate ce sunt mai mici decât valoarea 1 milimetru.

Neutilizabil în Circuitul  
Civil



**DATE DESPRE IMOBILUL NR. 648**

Oficiul de Cadastru și Publicitate Imobiliară BOTOSANI  
Biroul de Cadastru și Publicitate Imobiliară Botosani

**A. Partea I. Descrierea imobilului**

TEREN Extravilan

Adresa: Jud. Botosani

Nr. Crt	Nr cadastral Nr. topografic	Suprafața* (mp)	Observații / Referințe
A1		4.800	Sector cadastral:88 Teren neimprejmuit;

**B. Partea II. Proprietari și acte**

Inscrieri privitoare la dreptul de proprietate și alte drepturi reale	Referințe
/	
Act Administrativ nr. 9791, din 09/03/1993 emis de CJSIPT BOTOSANI (Titlu proprietate);	
B1	A1
Intabulare, drept de PROPRIETATE, dobandit prin Reconstituire, cota actuala 1/1, cota initiala 1/1	
1) PINTILIE ORTANSA, Lipsa C.N.P.	
2) BULICHI ELVIRA, Lipsa C.N.P.	

**C. Partea III. SARCINI .**

Inscrieri privind dezmembramintele dreptului de proprietate, drepturi reale de garanție și sarcini	Referințe
NU SUNT	

## Anexa Nr. 1 La Partea I

## Teren

Nr cadastral	Suprafața (mp)*	Observații / Referințe
	4.800	

\* Suprafața este determinată în planul de proiecție Stereo 70.



## Date referitoare la teren

Crt	Categorie folosință	Intra vilan	Suprafața (mp)	Tarla	Parcelă	Nr. topo	Observații / Referințe
1	arabil	NU	4.800	30	297/90	-	

## Lungime Segmente

1) Valorile lungimilor segmentelor sunt obținute din proiecție în plan.

Punct început	X / Y	Punct sfârșit	X / Y	Lungime segment (** (m)
1	653.287,658 713.394,866	2	652.984,722 713.029,565	474.568
2	652.984,722 713.029,565	3	652.992,599 713.023,221	10.115
3	652.992,599 713.023,221	4	653.295,588 713.388,585	474.651
4	653.295,588 713.388,585	1	653.287,658 713.394,866	10.116

\*\* Lungimile segmentelor sunt determinate în planul de proiecție Stereo 70 și sunt rotunjite la 1 milimetru.

\*\*\* Distanța dintre puncte este formată din segmente cumulate ce sunt mai mici decât valoarea 1 milimetru.

Neutilizabil în Circuitul  
Civil



**DATE DESPRE IMOBILUL NR. 649**

Oficiul de Cadastru și Publicitate Imobiliară BOTOSANI  
Biroul de Cadastru și Publicitate Imobiliară Botosani

**A. Partea I. Descrierea imobilului**

TEREN Extravilan

Adresa: Jud. Botosani

Nr. Crt	Nr cadastral Nr. topografic	Suprafața* (mp)	Observații / Referințe
A1		5.300	Sector cadastral:88 Teren neimprejmuit;

**B. Partea II. Proprietari și acte**

Inscrieri privitoare la dreptul de proprietate și alte drepturi reale	Referințe
/	
Act Administrativ nr. 12953, din 31/03/1993 emis de CJSIPT BOTOSANI (Titlu proprietate);	
B1	A1
Intabulare, drept de PROPRIETATE, dobandit prin Reconstituire, cota actuala 1/1, cota initiala 1/1 1) TINCU V. MIHAI, Lipsa C.N.P.	

**C. Partea III. SARCINI .**

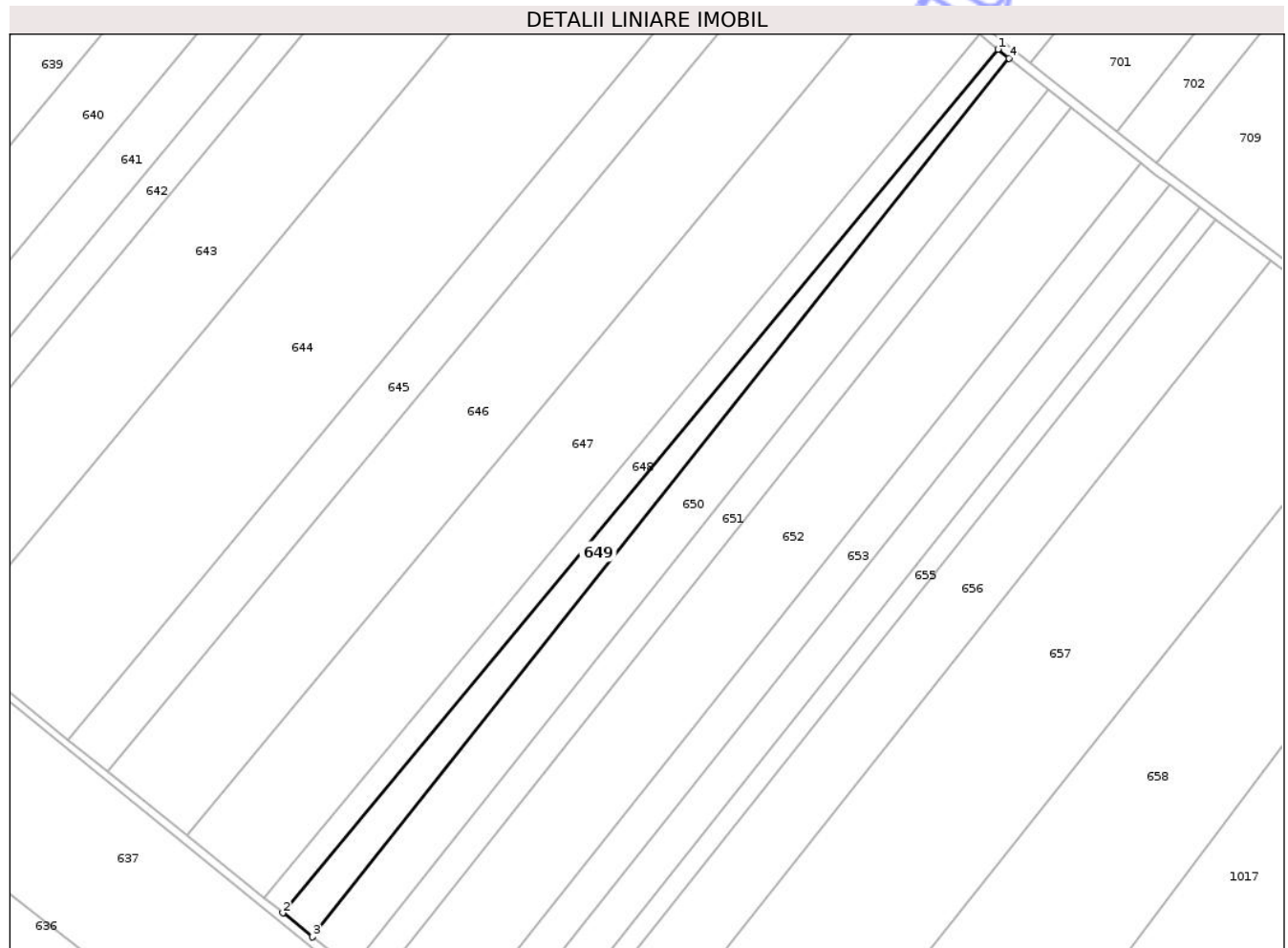
Inscrieri privind dezmembramintele dreptului de proprietate, drepturi reale de garanție și sarcini	Referințe
NU SUNT	

## Anexa Nr. 1 La Partea I

## Teren

Nr cadastral	Suprafața (mp)*	Observații / Referințe
	5.300	

\* Suprafața este determinată în planul de proiecție Stereo 70.



## Date referitoare la teren

Crt	Categorie folosință	Intra vilan	Suprafața (mp)	Tarla	Parcelă	Nr. topo	Observații / Referințe
1	arabil	NU	5.300	30	297/100	-	

## Lungime Segmente

1) Valorile lungimilor segmentelor sunt obținute din proiecție în plan.

Punct început	X / Y	Punct sfârșit	X / Y	Lungime segment (** (m)
1	653.295,588 713.388,585	2	652.992,599 713.023,221	474.651
2	652.992,599 713.023,221	3	653.005,239 713.013,04	16.23
3	653.005,239 713.013,04	4	653.300,372 713.384,796	474.664
4	653.300,372 713.384,796	1	653.295,588 713.388,585	6.103

\*\* Lungimile segmentelor sunt determinate în planul de proiecție Stereo 70 și sunt rotunjite la 1 milimetru.

\*\*\* Distanța dintre puncte este formată din segmente cumulate ce sunt mai mici decât valoarea 1 milimetru.

Neutilizabil în Circuitul  
Civil



**DATE DESPRE IMOBILUL NR. 650**

Oficiul de Cadastru și Publicitate Imobiliară BOTOSANI  
Biroul de Cadastru și Publicitate Imobiliară Botosani

**A. Partea I. Descrierea imobilului**

TEREN Extravilan

Adresa: Jud. Botosani

Nr. Crt	Nr cadastral Nr. topografic	Suprafața* (mp)	Observații / Referințe
A1	50852	10.000	Sector cadastral:88 Teren neimprejmuit;

**B. Partea II. Proprietari și acte**

Inscrieri privitoare la dreptul de proprietate și alte drepturi reale	Referințe
<b>5831 / 30/01/2015</b>	
Act Notarial nr. 152, din 29/01/2015 emis de BIN "Elena Roman" Botoșani (Contract de schimb);	
B4	A1
Intabulare, drept de PROPRIETATE, dobandit prin Conventie, cota actuala 1/1, cota initiala 1/1	
1) SC PONELM SRL, CIF:18869570, bun propriu	

**C. Partea III. SARCINI .**

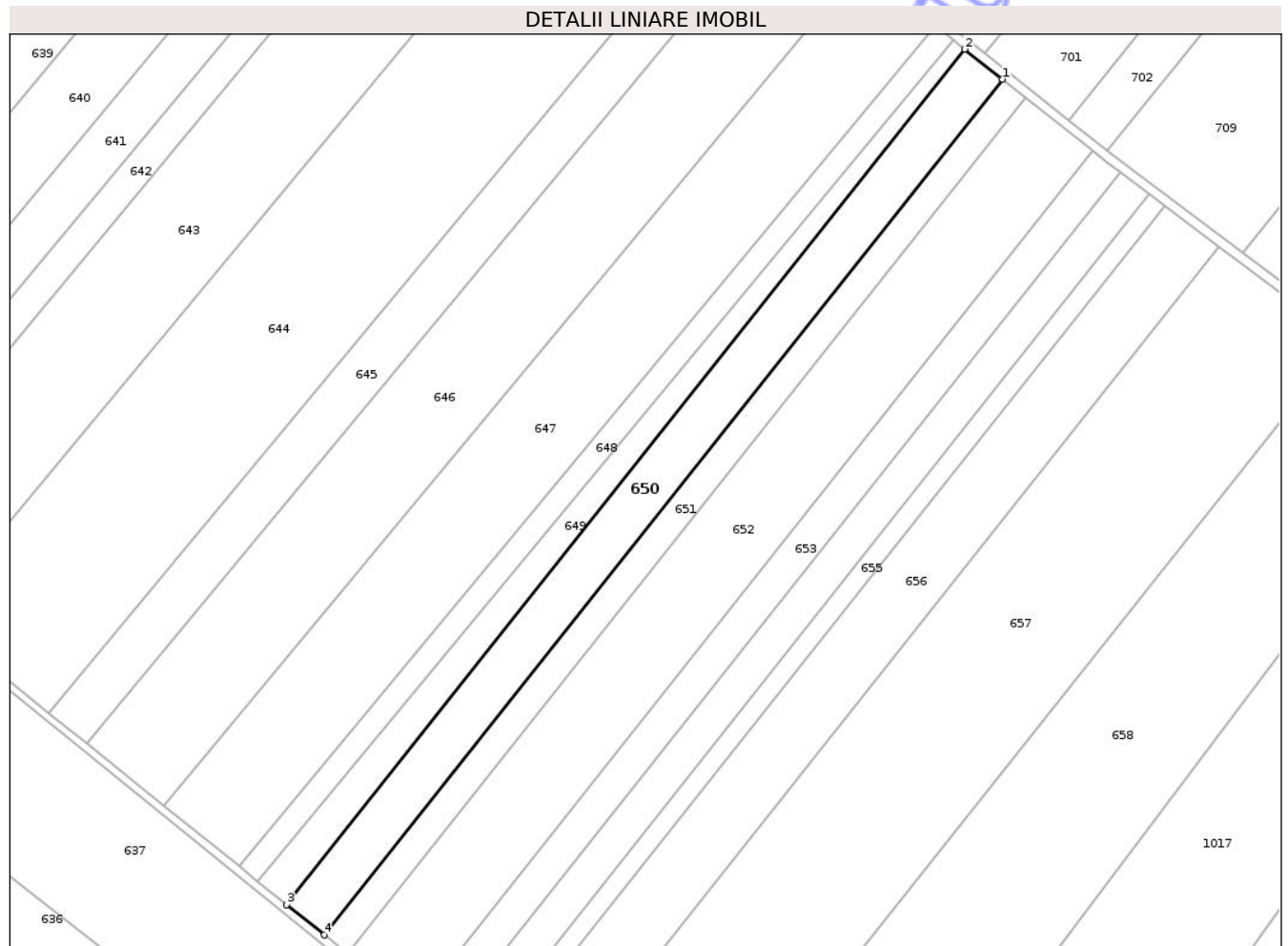
Inscrieri privind dezmembramintele dreptului de proprietate, drepturi reale de garanție și sarcini	Referințe
NU SUNT	

## Anexa Nr. 1 La Partea I

## Teren

Nr cadastral	Suprafața (mp)*	Observații / Referințe
50852	10.000	

\* Suprafața este determinată în planul de proiecție Stereo 70.



## Date referitoare la teren

Crt	Categorie folosință	Intra vilan	Suprafața (mp)	Tarla	Parcelă	Nr. topo	Observații / Referințe
1	arabil	NU	10.000	30	297/126	-	

## Lungime Segmente

1) Valorile lungimilor segmentelor sunt obținute din proiecție în plan.

Punct început	X / Y	Punct sfârșit	X / Y	Lungime segment (** (m)
1	653.316,885 713.371,718	2	653.300,372 713.384,796	21.064
2	653.300,372 713.384,796	3	653.005,239 713.013,04	474.664
3	653.005,239 713.013,04	4	653.021,644 712.999,827	21.064
4	653.021,644 712.999,827	1	653.316,885 713.371,718	474.837

\*\* Lungimile segmentelor sunt determinate în planul de proiecție Stereo 70 și sunt rotunjite la 1 milimetru.

\*\*\* Distanța dintre puncte este formată din segmente cumulate ce sunt mai mici decât valoarea 1 milimetru.

Neutilizabil în Circuitul  
Civil



**DATE DESPRE IMOBILUL NR. 651**

Oficiul de Cadastru și Publicitate Imobiliară BOTOSANI  
Biroul de Cadastru și Publicitate Imobiliară Botosani

**A. Partea I. Descrierea imobilului**

TEREN Extravilan

Adresa: Jud. Botosani

Nr. Crt	Nr cadastral Nr. topografic	Suprafața* (mp)	Observații / Referințe
A1	51373	6.031	Sector cadastral:88 Teren neimprejmuit;

**B. Partea II. Proprietari și acte**

Inscrieri privitoare la dreptul de proprietate și alte drepturi reale	Referințe
<b>90766 / 11/11/2019</b>	
Act Notarial nr. 3255, din 31/10/2019 emis de SPN „Agachi Cornelia –Agachi Stelian” BT;	
B3	Intabulare, drept de PROPRIETATE, dobandit prin Conventie, cota actuala 1/1, cota initiala 1/1 1) SC AGROLIV YMP SRL, CIF:18488843
<b>131971 / 25/10/2024</b>	
Act Notarial nr. 902, din 23/10/2024 emis de BIN MUSTIAȚĂ MARTA-MAGDALENA Loc. BT;	
B4	se notează interdicțiile de grevare și înstrăinare 1) SOCIETATEA AGRICOVER CREDIT IFN SA, CIF:22940237

**C. Partea III. SARCINI**

Inscrieri privind dezmembramintele dreptului de proprietate, drepturi reale de garanție și sarcini	Referințe
<b>102209 / 20/12/2019</b>	
Act Notarial nr. 3692, din 20/12/2019 emis de BIN „Cosorianu Puscasu Lenuta” Săveni;	
C1	Intabulare, drept de IPOTECA, Valoare:202090 RON, și celelalte obligații de plată aferente creditului, dobandit prin Conventie, cota actuala 1/1, cota initiala 1/1 1) SOCIETATEA AGRICOVER CREDIT IFN SA, CIF:22940237
<b>91411 / 23/12/2020</b>	
Act Notarial nr. 366, din 22/12/2020 emis de BIN "Mustiață Marta-Magdalena" Botoșani;	
C2	Intabulare, drept de IPOTECA, Valoare:121940 LEI, și celelalte obligații de plată aferente creditului, dobandit prin Conventie, cota actuala 1/1, cota initiala 1/1 1) SOCIETATEA AGRICOVER CREDIT IFN SA, CIF:22940237
<b>106139 / 15/12/2022</b>	
Act Notarial nr. 1150, din 14/12/2022 emis de BIN "Mustiață Marta Magdalena" Botoșani;	
C3	Intabulare, drept de IPOTECA, Valoare:303140 LEI, și celelalte obligații aferente creditului, dobandit prin Conventie, cota actuala 1/1, cota initiala 1/1 1) SOCIETATEA AGRICOVER CREDIT IFN SA, CIF:22940237
<b>110227 / 23/11/2023</b>	
Act Notarial nr. 884, din 22/11/2023 emis de BIN "Mustiață Marta-Magdalena" Botoșani;	
C4	Intabulare, drept de IPOTECA, Valoare:202350 LEI și celelalte obligații aferente creditului, dobandit prin Conventie, cota actuala 1/1, cota initiala 1/1 1) SOCIETATEA AGRICOVER CREDIT IFN SA, CIF:22940237
<b>62319 / 12/06/2024</b>	
Act Notarial nr. 413, din 31/05/2024 emis de BIN MUSTIAȚĂ MARTA-MAGDALENA;	
C5	Intabulare, drept de IPOTECA, Valoare:1111350 RON, și celelalte obligații aferente creditului, dobandit prin Conventie, cota actuala 1/1, cota initiala 1/1 1) SOCIETATEA AGRICOVER CREDIT IFN SA, CIF:22940237
<b>131971 / 25/10/2024</b>	
Act Notarial nr. 902, din 23/10/2024 emis de BIN MUSTIAȚĂ MARTA-MAGDALENA Loc. BT;	

Inscrieri privind dezmembramintele dreptului de proprietate, drepturi reale de garanție și sarcini		Referințe
C6	Intabulare, drept de IPOTECA, Valoare:505350 RONși celelalte obligații de plată aferente creditului, dobandit prin Conventie, cota actuala 1/1, cota initiala 1/1 1) SOCIETATEA AGRICOVER CREDIT IFN SA, CIF:22940237	A1

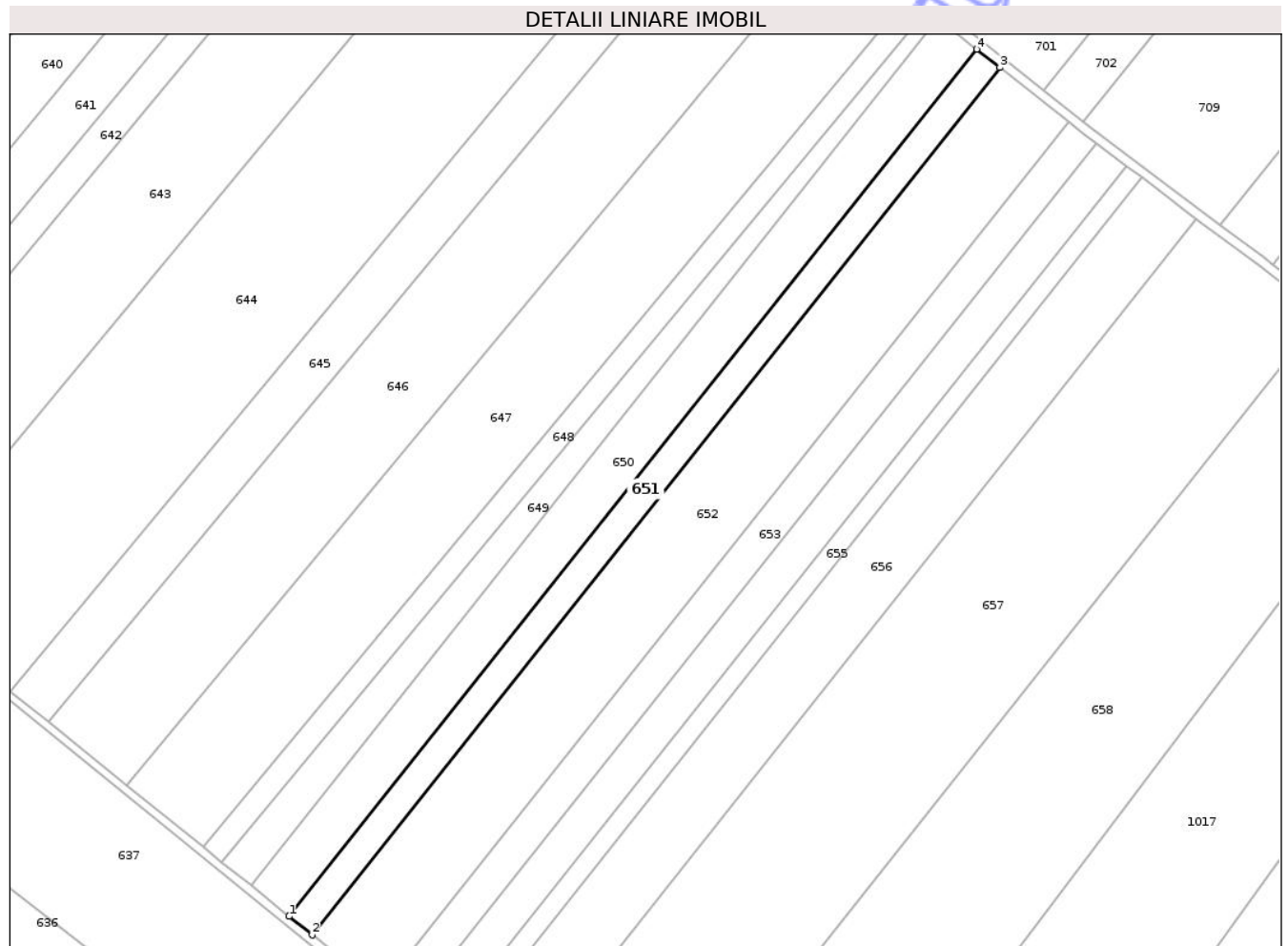
Neutilizabil în Circuitul Civil

## Anexa Nr. 1 La Partea I

## Teren

Nr cadastral	Suprafața (mp)*	Observații / Referințe
51373	6.031	

\* Suprafața este determinată în planul de proiecție Stereo 70.



## Date referitoare la teren

Crt	Categorie folosință	Intra vilan	Suprafața (mp)	Tarla	Parcelă	Nr. topo	Observații / Referințe
1	arabil	NU	6.031	30	297/37	-	

## Lungime Segmente

1) Valorile lungimilor segmentelor sunt obținute din proiecție în plan.

Punct început	X / Y	Punct sfârșit	X / Y	Lungime segment (** (m)
1	653.021,644 712.999,827	2	653.031,535 712.991,861	12.7
2	653.031,535 712.991,861	3	653.326,84 713.363,833	474.941
3	653.326,84 713.363,833	4	653.316,885 713.371,718	12.7
4	653.316,885 713.371,718	1	653.021,644 712.999,827	474.837

\*\* Lungimile segmentelor sunt determinate în planul de proiecție Stereo 70 și sunt rotunjite la 1 milimetru.

\*\*\* Distanţa dintre puncte este formată din segmente cumulate ce sunt mai mici decât valoarea 1 milimetru.

Neutilizabil în Circuitul  
Civil

**DATE DESPRE IMOBILUL NR. 652**

Oficiul de Cadastru și Publicitate Imobiliară BOTOSANI  
Biroul de Cadastru și Publicitate Imobiliară Botosani

**A. Partea I. Descrierea imobilului**

TEREN Extravilan

Adresa: Jud. Botosani

Nr. Crt	Nr cadastral Nr. topografic	Suprafața* (mp)	Observații / Referințe
A1		17.835	Sector cadastral:88 Teren neimprejmut;

**B. Partea II. Proprietari și acte**

Inscrieri privitoare la dreptul de proprietate și alte drepturi reale	Referințe
/	
Act Administrativ nr. 9815, din 10/03/1993 emis de CJSIPT BOTOSANI (Titlu proprietate);	
B1	A1
Intabulare, drept de PROPRIETATE, dobandit prin Reconstituire, cota actuala 1/1, cota initiala 1/1	
1) PINTILEI P. DOMNICA, Lipsa C.N.P.	

**C. Partea III. SARCINI .**

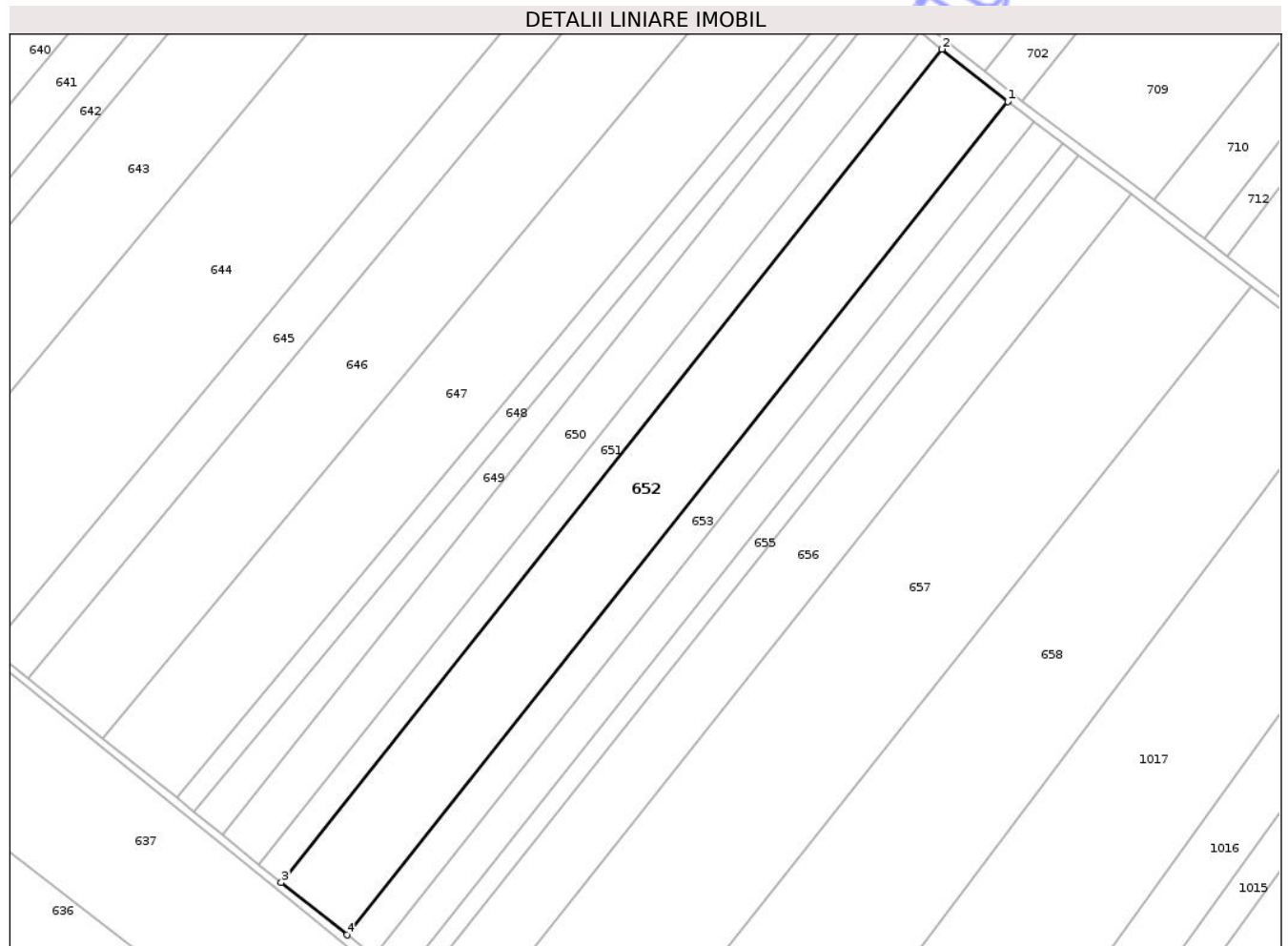
Inscrieri privind dezmembramintele dreptului de proprietate, drepturi reale de garanție și sarcini	Referințe
NU SUNT	

## Anexa Nr. 1 La Partea I

## Teren

Nr cadastral	Suprafața (mp)*	Observații / Referințe
	17.835	

\* Suprafața este determinată în planul de proiecție Stereo 70.



## Date referitoare la teren

Crt	Categorie folosință	Intra vilan	Suprafața (mp)	Tarla	Parcelă	Nr. topo	Observații / Referințe
1	arabil	NU	17.835	30	297/35	-	

## Lungime Segmente

1) Valorile lungimilor segmentelor sunt obținute din proiecție în plan.

Punct început	X / Y	Punct sfârșit	X / Y	Lungime segment (** (m)
1	653.356,274 713.340,521	2	653.326,84 713.363,833	37.547
2	653.326,84 713.363,833	3	653.031,535 712.991,861	474.941
3	653.031,535 712.991,861	4	653.060,897 712.968,457	37.548
4	653.060,897 712.968,457	1	653.356,274 713.340,521	475.057

\*\* Lungimile segmentelor sunt determinate în planul de proiecție Stereo 70 și sunt rotunjite la 1 milimetru.

\*\*\* Distanța dintre puncte este formată din segmente cumulate ce sunt mai mici decât valoarea 1 milimetru.

Neutilizabil în Circuitul  
Civil



**DATE DESPRE IMOBILUL NR. 653**

Oficiul de Cadastru și Publicitate Imobiliară BOTOSANI  
Biroul de Cadastru și Publicitate Imobiliară Botosani

**A. Partea I. Descrierea imobilului**

TEREN Extravilan

Nr. CF vechi:166  
Nr. cadastral vechi:196

Adresa: Jud. Botosani

Nr. Crt	Nr cadastral Nr. topografic	Suprafața* (mp)	Observații / Referințe
A1	50564	7.150	Sector cadastral:88 Teren neimprejmuit;

**B. Partea II. Proprietari și acte**

Inscrieri privitoare la dreptul de proprietate și alte drepturi reale		Referințe
<b>585 / 13/01/2009</b>		
Act Notarial nr. 3393, din 21/09/2007 emis de BNP "Gabriel Tiberiu Pușcașu" Botoșani (Contract de vânzare - cumpărare);		
B1	Intabulare, drept de PROPRIETATE, dobândit prin Convenție, cota actuala 1/1, cota initiala 1/1 1) SC PONELM SRL, CIF:18869570 OBSERVATII: (provenita din conversia CF 166)	A1

**C. Partea III. SARCINI .**

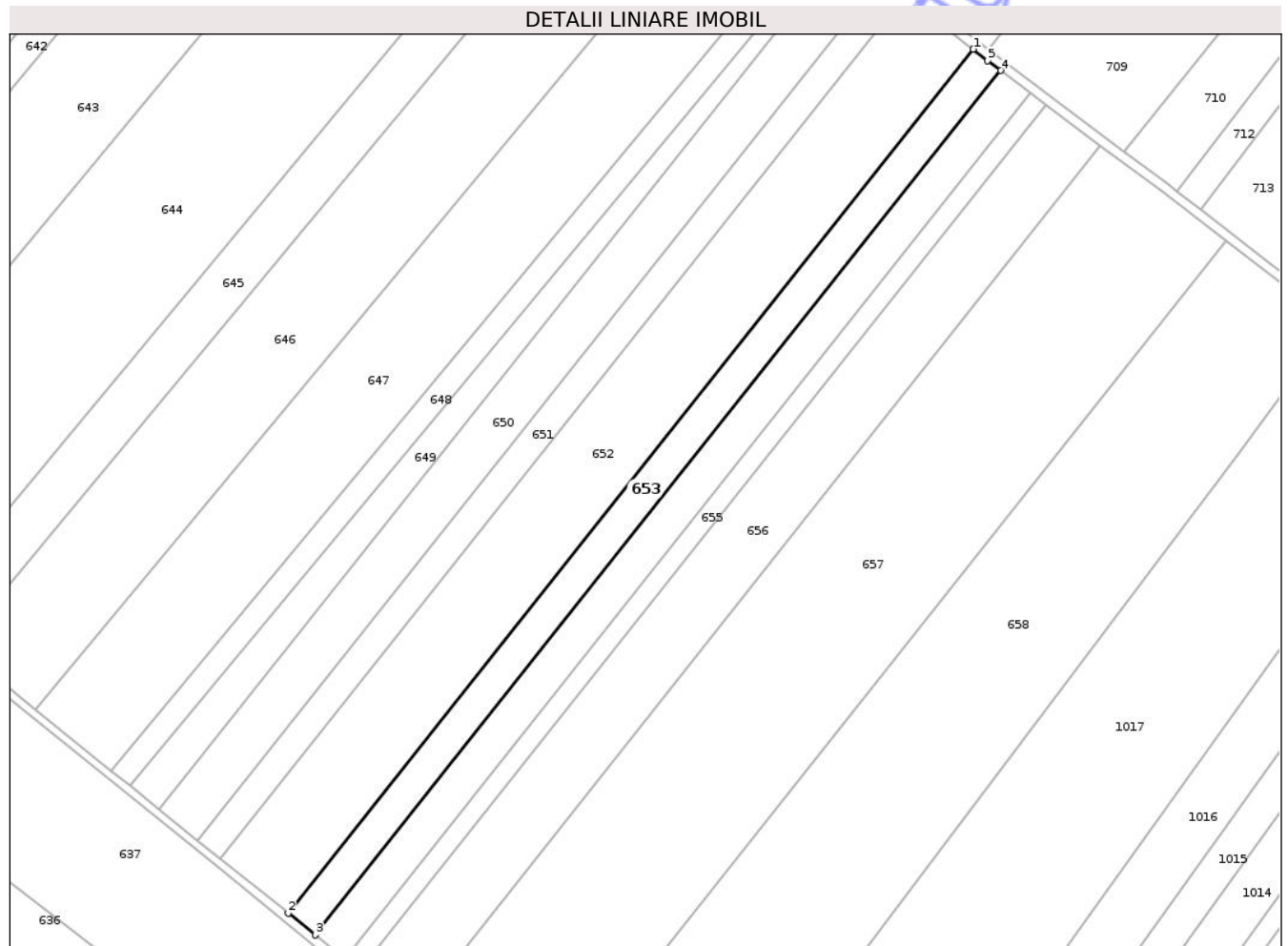
Inscrieri privind dezmembramintele dreptului de proprietate, drepturi reale de garanție și sarcini	Referințe
NU SUNT	

## Anexa Nr. 1 La Partea I

## Teren

Nr cadastral	Suprafața (mp)*	Observații / Referințe
50564	7.150	

\* Suprafața este determinată în planul de proiecție Stereo 70.



## Date referitoare la teren

Crt	Categorie folosință	Intra vilan	Suprafața (mp)	Tarla	Parcelă	Nr. topo	Observații / Referințe
1	arabil	NU	7.150	30	297/165	-	

## Lungime Segmente

1) Valorile lungimilor segmentelor sunt obținute din proiecție în plan.

Punct început	X / Y	Punct sfârșit	X / Y	Lungime segment (** (m)
1	653.356,274 713.340,521	2	653.060,897 712.968,457	475.057
2	653.060,897 712.968,457	3	653.072,665 712.959,078	15.049
3	653.072,665 712.959,078	4	653.368,185 713.331,321	475.286
4	653.368,185 713.331,321	5	653.362,522 713.335,573	7.082
5	653.362,522 713.335,573	1	653.356,274 713.340,521	7.969

\*\* Lungimile segmentelor sunt determinate în planul de proiecție Stereo 70 și sunt rotunjite la 1 milimetru.

\*\*\* Distanța dintre puncte este formată din segmente cumulate ce sunt mai mici decât valoarea 1 milimetru.

Neutilizabil în Circuitul  
Civil



**DATE DESPRE IMOBILUL NR. 654**

Oficiul de Cadastru și Publicitate Imobiliară BOTOSANI  
Biroul de Cadastru și Publicitate Imobiliară Botosani

**A. Partea I. Descrierea imobilului**

TEREN Extravilan

Nr. CF vechi:183

Nr. cadastral vechi:218

Adresa: Jud. Botosani

Nr. Crt	Nr cadastral Nr. topografic	Suprafața* (mp)	Observații / Referințe
A1	50573	7.600	Sector cadastral:88 Teren neimprejmuit;

**B. Partea II. Proprietari și acte**

Inscrieri privitoare la dreptul de proprietate și alte drepturi reale		Referințe
<b>2611 / 04/02/2008</b>		
Act Notarial nr. 1747, din 18/06/2007 emis de BNP"Gabriel Tiberiu Pușcașu"-Botoșani (Contract de vânzare - cumparare);		
B1	Intabulare, drept de PROPRIETATE, dobândit prin Conventie, cota actuala 1/1, cota initiala 1/1 1) SC PONELM SRL, CIF:18869570, bun propriu OBSERVATII: (provenita din conversia CF 183)	A1

**C. Partea III. SARCINI .**

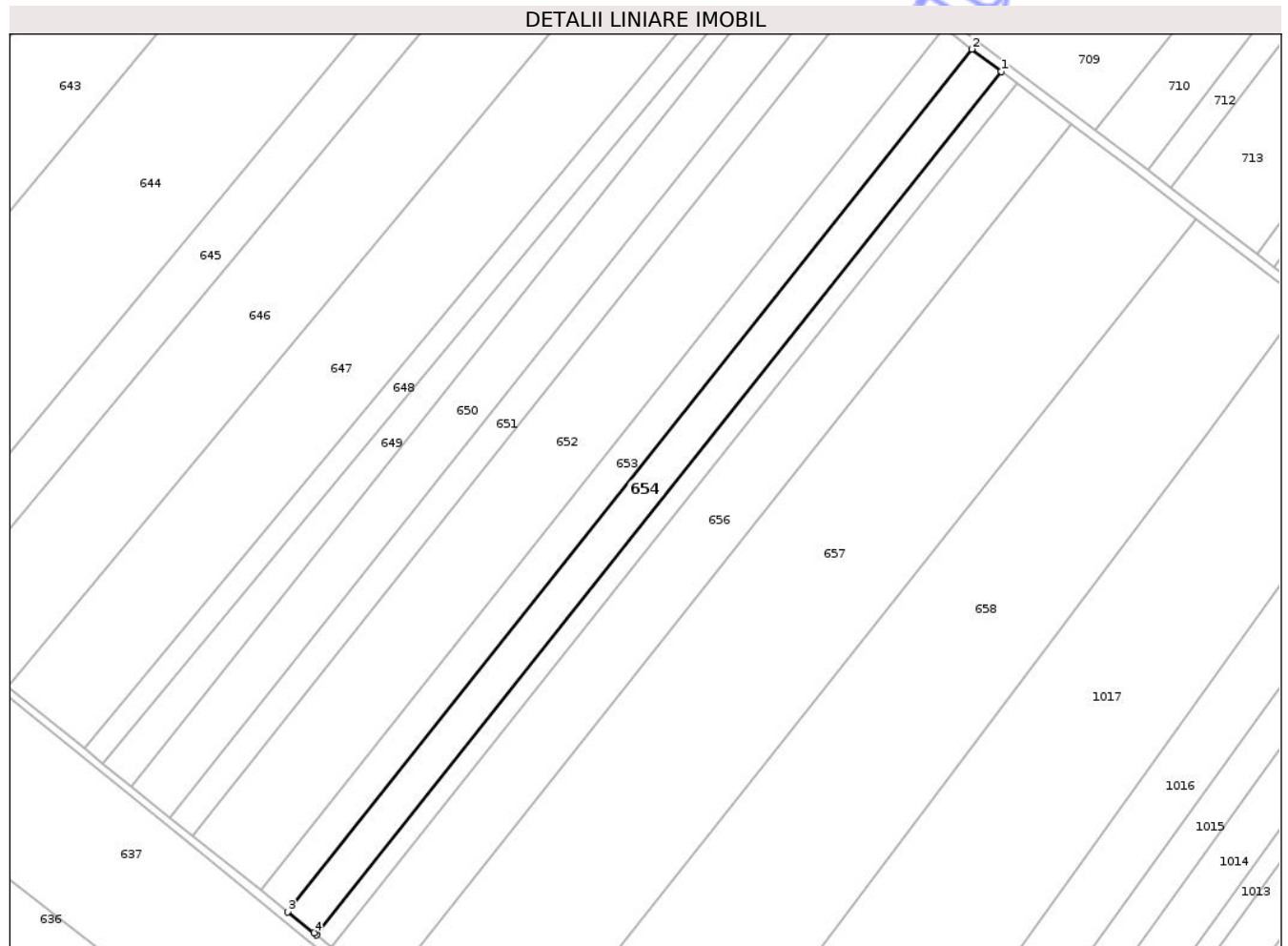
Inscrieri privind dezmembramintele dreptului de proprietate, drepturi reale de garanție și sarcini	Referințe
NU SUNT	

## Anexa Nr. 1 La Partea I

## Teren

Nr cadastral	Suprafața (mp)*	Observații / Referințe
50573	7.600	

\* Suprafața este determinată în planul de proiecție Stereo 70.



## Date referitoare la teren

Crt	Categorie folosință	Intra vilan	Suprafața (mp)	Tarla	Parcelă	Nr. topo	Observații / Referințe
1	arabil	NU	7.600	30	297/110	-	

## Lungime Segmente

1) Valorile lungimilor segmentelor sunt obținute din proiecție în plan.

Punct început	X / Y	Punct sfârșit	X / Y	Lungime segment (** (m)
1	653.380,97 713.321,72	2	653.368,185 713.331,321	15.988
2	653.368,185 713.331,321	3	653.072,665 712.959,078	475.286
3	653.072,665 712.959,078	4	653.083,967 712.950,069	14.453
4	653.083,967 712.950,069	5	653.085,17 712.949,125	1.53
5	653.085,17 712.949,125	1	653.380,97 713.321,72	475.735

\*\* Lungimile segmentelor sunt determinate în planul de proiecție Stereo 70 și sunt rotunjite la 1 milimetru.

\*\*\* Distanța dintre puncte este formată din segmente cumulate ce sunt mai mici decât valoarea 1 milimetru.

Neutilizabil în Circuitul  
Civil



**DATE DESPRE IMOBILUL NR. 549**

Oficiul de Cadastru și Publicitate Imobiliară BOTOSANI  
 Biroul de Cadastru și Publicitate Imobiliară Botosani

**A. Partea I. Descrierea imobilului**

TEREN Extravilan

Adresa: Jud. Botosani

Nr. Crt	Nr cadastral Nr. topografic	Suprafața* (mp)	Observații / Referințe
A1	51067	9.682	Sector cadastral:88 Teren neimprejmuit;

**B. Partea II. Proprietari și acte**

Inscrieri privitoare la dreptul de proprietate și alte drepturi reale	Referințe
<b>75507 / 31/10/2016</b>	
Act Notarial nr. 3375, din 27/10/2016 emis de "Lenuța Coșorionu Pușcașu" BIN Săveni;	
B4	A1
Intabulare, drept de PROPRIETATE, dobandit prin Conventie, cota actuala 1/1, cota initiala 1/1	
1) SC PONELM SRL, CIF:18869570, bun propriu	

**C. Partea III. SARCINI .**

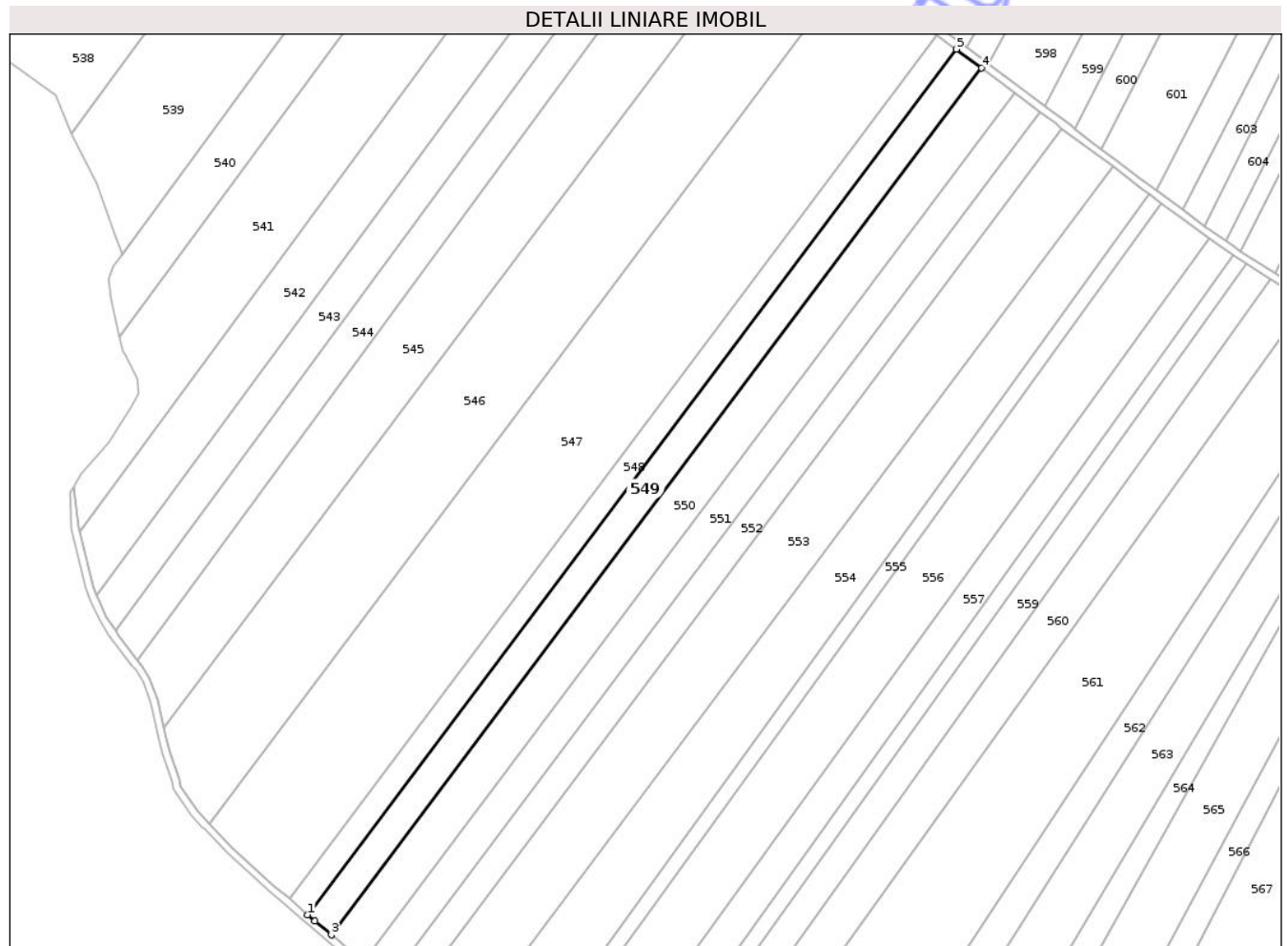
Inscrieri privind dezmembramintele dreptului de proprietate, drepturi reale de garanție și sarcini	Referințe
NU SUNT	

## Anexa Nr. 1 La Partea I

## Teren

Nr cadastral	Suprafața (mp)*	Observații / Referințe
51067	9.682	

\* Suprafața este determinată în planul de proiecție Stereo 70.



## Date referitoare la teren

Crt	Categorie folosință	Intra vilan	Suprafața (mp)	Tarla	Parcelă	Nr. topo	Observații / Referințe
1	arabil	NU	9.682	30	297/33/1	-	

## Lungime Segmente

1) Valorile lungimilor segmentelor sunt obținute din proiecție în plan.

Punct început	X / Y	Punct sfârșit	X / Y	Lungime segment (** (m)
1	651.887,363 711.481,942	2	651.891,149 711.478,632	5.029
2	651.891,149 711.478,632	3	651.900,071 711.471,147	11.646
3	651.900,071 711.471,147	4	652.249,526 711.936,753	582.159
4	652.249,526 711.936,753	5	652.236,221 711.946,753	16.644
5	652.236,221 711.946,753	1	651.887,363 711.481,942	581.164

\*\* Lungimile segmentelor sunt determinate în planul de proiecție Stereo 70 și sunt rotunjite la 1 milimetru.

\*\*\* Distanța dintre puncte este formată din segmente cumulate ce sunt mai mici decât valoarea 1 milimetru.

Neutilizabil în Circuitul  
Civil



**DATE DESPRE IMOBILUL NR. 550**

Oficiul de Cadastru și Publicitate Imobiliară BOTOSANI  
Biroul de Cadastru și Publicitate Imobiliară Botosani

**A. Partea I. Descrierea imobilului**

TEREN Extravilan

Nr. CF vechi:192  
Nr. cadastral vechi:225

Adresa: Jud. Botosani

Nr. Crt	Nr cadastral Nr. topografic	Suprafața* (mp)	Observații / Referințe
A1	50601	13.013	Sector cadastral:88 Teren neimprejmuit;

**B. Partea II. Proprietari și acte**

Inscrieri privitoare la dreptul de proprietate și alte drepturi reale		Referințe
<b>2601 / 04/02/2009</b>		
Act Notarial nr. 380, din 08/02/2008 emis de BNP "Gabriel Tiberiu Pușcașu" Botoșani (Contract de vânzare - cumpărare);		
B1	Intabulare, drept de PROPRIETATE, dobândit prin Convenție, cota actuala 1/1, cota initiala 1/1 1) SC PONELM SRL, CIF:18869570, bun propriu OBSERVATII: (provenita din conversia CF 192)	A1

**C. Partea III. SARCINI .**

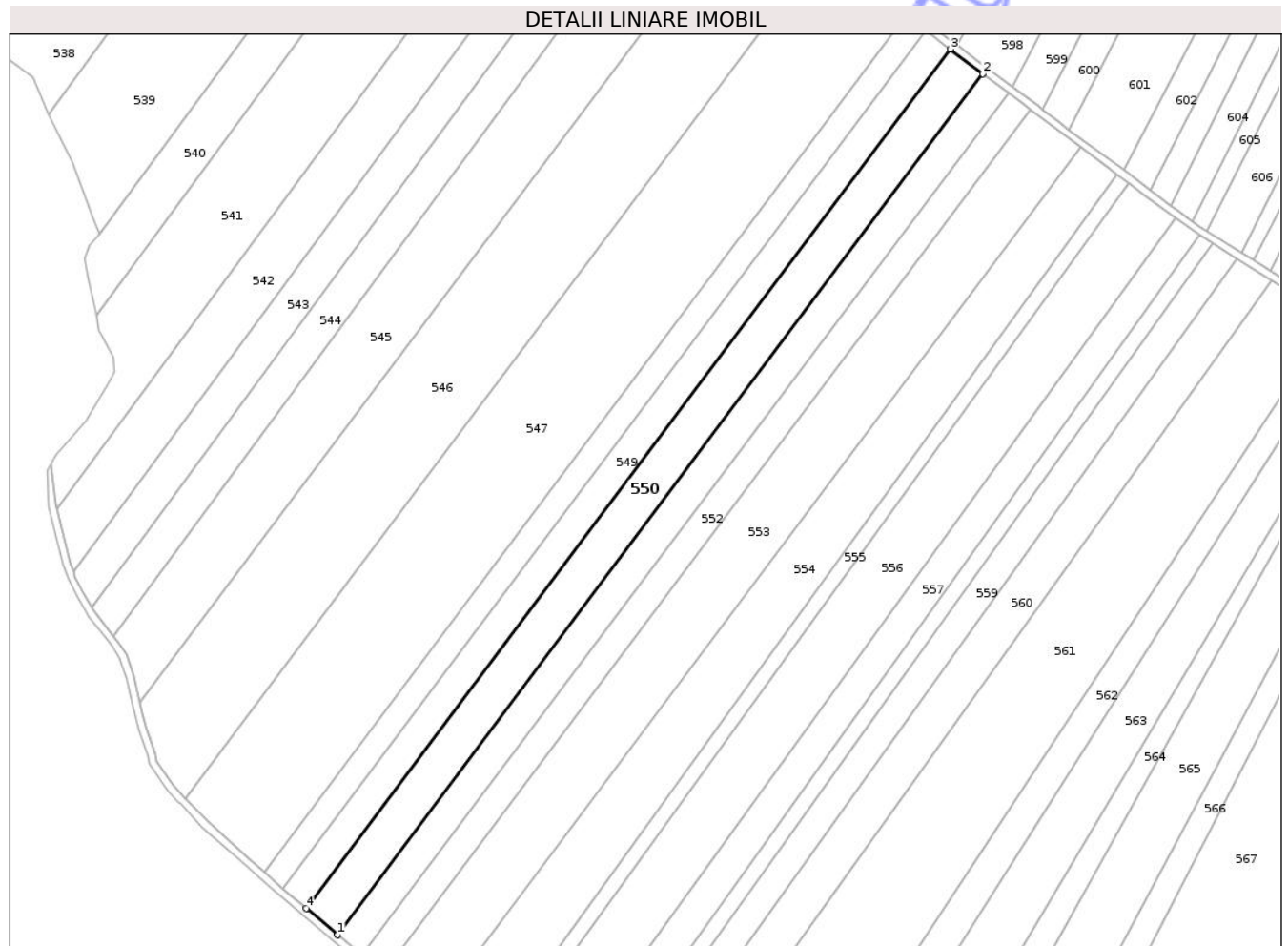
Inscrieri privind dezmembramintele dreptului de proprietate, drepturi reale de garanție și sarcini	Referințe
NU SUNT	

## Anexa Nr. 1 La Partea I

## Teren

Nr cadastral	Suprafața (mp)*	Observații / Referințe
50601	13.013	

\* Suprafața este determinată în planul de proiecție Stereo 70.



## Date referitoare la teren

Crt	Categorie folosință	Intra vilan	Suprafața (mp)	Tarla	Parcelă	Nr. topo	Observații / Referințe
1	arabil	NU	13.013	30	297	-	

## Lungime Segmente

1) Valorile lungimilor segmentelor sunt obținute din proiecție în plan.

Punct început	X / Y	Punct sfârșit	X / Y	Lungime segment (** (m)
1	651.917,203 711.456,773	2	652.267,374 711.923,332	583.35
2	652.267,374 711.923,332	3	652.249,526 711.936,753	22.331
3	652.249,526 711.936,753	4	651.900,071 711.471,147	582.159
4	651.900,071 711.471,147	1	651.917,203 711.456,773	22.364

\*\* Lungimile segmentelor sunt determinate în planul de proiecție Stereo 70 și sunt rotunjite la 1 milimetru.

\*\*\* Distanța dintre puncte este formată din segmente cumulate ce sunt mai mici decât valoarea 1 milimetru.

Neutilizabil în Circuitul  
Civil



**DATE DESPRE IMOBILUL NR. 551**

Oficiul de Cadastru și Publicitate Imobiliară BOTOSANI  
Biroul de Cadastru și Publicitate Imobiliară Botosani

**A. Partea I. Descrierea imobilului**

TEREN Extravilan

Adresa: Jud. Botosani

Nr. Crt	Nr cadastral Nr. topografic	Suprafața* (mp)	Observații / Referințe
A1		10.000	Sector cadastral:88 Teren neimprejmuit;

**B. Partea II. Proprietari și acte**

Inscrieri privitoare la dreptul de proprietate și alte drepturi reale	Referințe
/	
Act Administrativ nr. 24848, din 14/01/1994 emis de CJSIPT BOTOSANI (Titlu proprietate);	
B1	A1
Intabulare, drept de PROPRIETATE, dobandit prin Reconstituire, cota actuala 1/1, cota initiala 1/1	
1) CIUPEI N. CONSTANTIN, Lipsa C.N.P.	

**C. Partea III. SARCINI .**

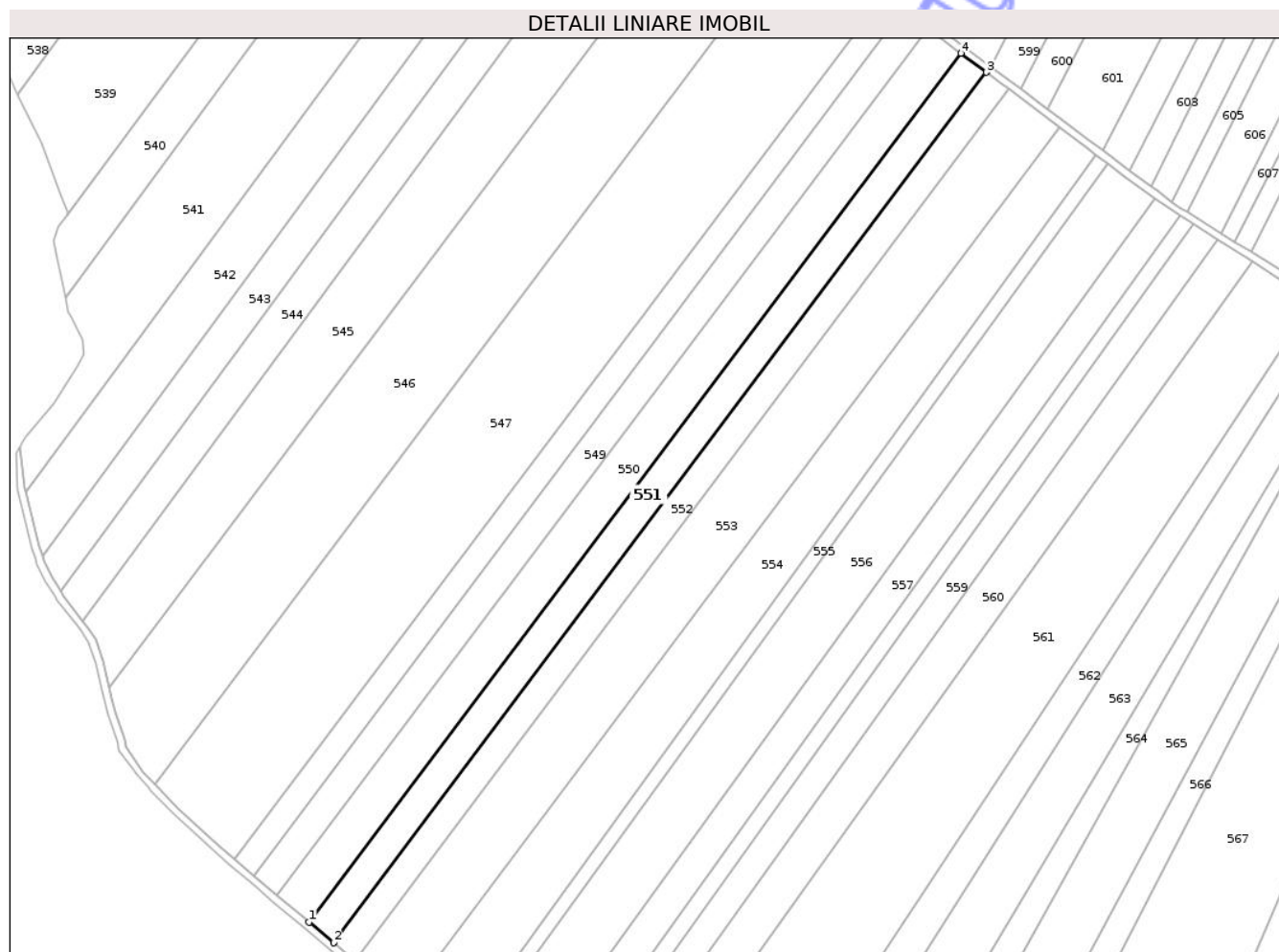
Inscrieri privind dezmembramintele dreptului de proprietate, drepturi reale de garanție și sarcini	Referințe
NU SUNT	

## Anexa Nr. 1 La Partea I

## Teren

Nr cadastral	Suprafața (mp)*	Observații / Referințe
	10.000	

\* Suprafața este determinată în planul de proiecție Stereo 70.



## Date referitoare la teren

Crt	Categorie folosință	Intra vilan	Suprafața (mp)	Tarla	Parcelă	Nr. topo	Observații / Referințe
1	arabil	NU	10.000	30	297/23/1	-	

## Lungime Segmente

1) Valorile lungimilor segmentelor sunt obținute din proiecție în plan.

Punct început	X / Y	Punct sfârșit	X / Y	Lungime segment (** (m)
1	651.917,203 711.456,773	2	651.930,344 711.445,747	17.154
2	651.930,344 711.445,747	3	652.281,08 711.913,06	584.292
3	652.281,08 711.913,06	4	652.267,374 711.923,332	17.128
4	652.267,374 711.923,332	1	651.917,203 711.456,773	583.35

\*\* Lungimile segmentelor sunt determinate în planul de proiecție Stereo 70 și sunt rotunjite la 1 milimetru.

\*\*\* Distanța dintre puncte este formată din segmente cumulate ce sunt mai mici decât valoarea 1 milimetru.

Neutilizabil în Circuitul  
Civil



**DATE DESPRE IMOBILUL NR. 552**

Oficiul de Cadastru și Publicitate Imobiliară BOTOSANI  
Biroul de Cadastru și Publicitate Imobiliară Botosani

**A. Partea I. Descrierea imobilului**

TEREN Extravilan

Adresa: Jud. Botosani

Nr. Crt	Nr cadastral Nr. topografic	Suprafața* (mp)	Observații / Referințe
A1		8.725	Sector cadastral:88 Teren neimprejmuit;

**B. Partea II. Proprietari și acte**

Inscrieri privitoare la dreptul de proprietate și alte drepturi reale	Referințe
/	
Act Administrativ nr. 13015, din 10/06/1993 emis de CJSIPT BOTOSANI (Titlu proprietate);	
B1	A1
Intabulare, drept de PROPRIETATE, dobandit prin Reconstituire, cota actuala 1/1, cota initiala 1/1	
1) CUCIUREANU N. ALEXANDRU, Lipsa C.N.P.	

**C. Partea III. SARCINI .**

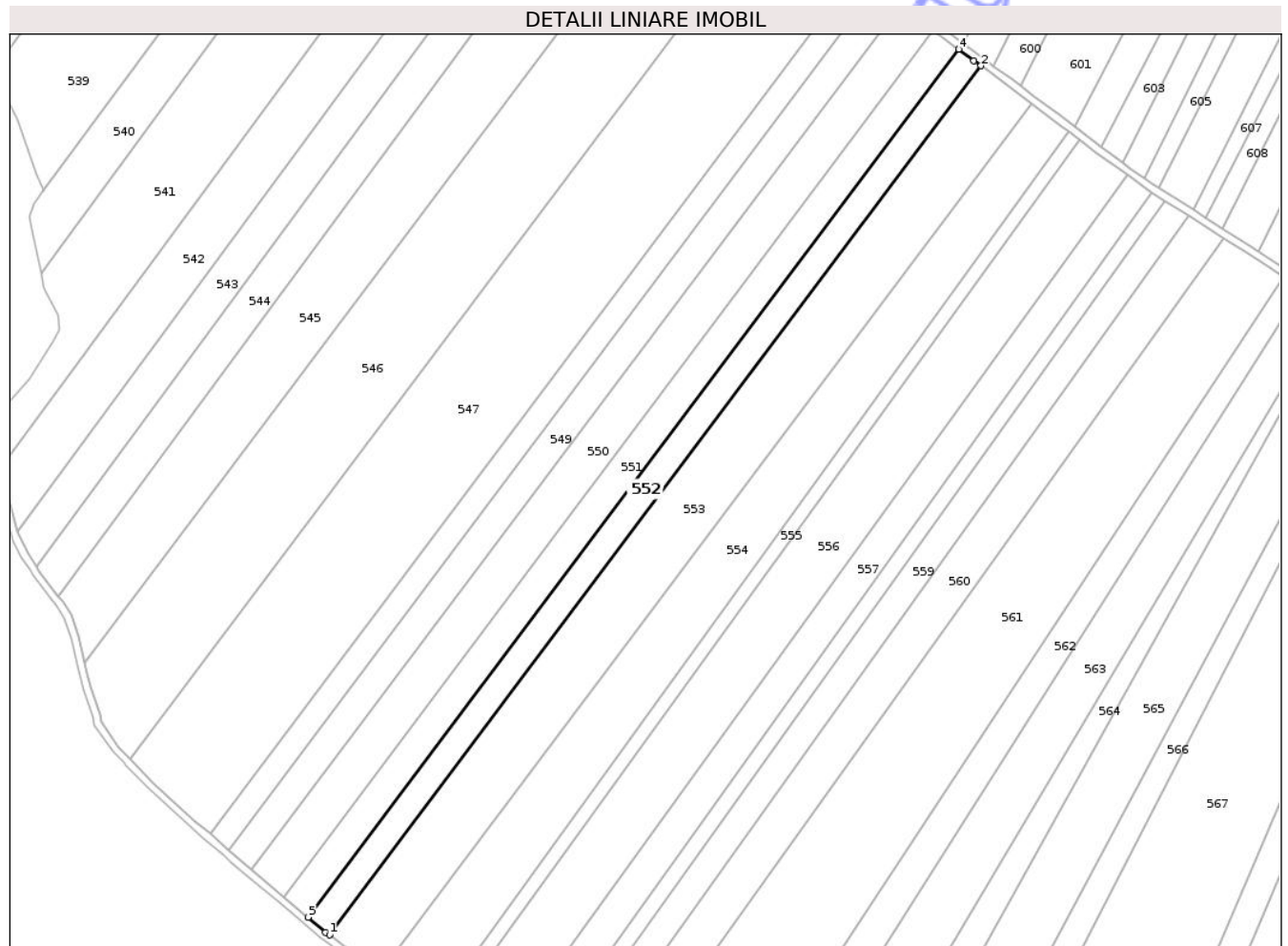
Inscrieri privind dezmembramintele dreptului de proprietate, drepturi reale de garanție și sarcini	Referințe
NU SUNT	

## Anexa Nr. 1 La Partea I

## Teren

Nr cadastral	Suprafața (mp)*	Observații / Referințe
	8.725	

\* Suprafața este determinată în planul de proiecție Stereo 70.



## Date referitoare la teren

Crt	Categorie folosință	Intra vilan	Suprafața (mp)	Tarla	Parcelă	Nr. topo	Observații / Referințe
1	arabil	NU	8.725	30	297/31/1	-	

## Lungime Segmente

1) Valorile lungimilor segmentelor sunt obținute din proiecție în plan.

Punct început	X / Y	Punct sfârșit	X / Y	Lungime segment (** (m)
1	651.941,878 711.436,255	2	652.293,017 711.904,105	584.964
2	652.293,017 711.904,105	3	652.289,275 711.906,909	4.676
3	652.289,275 711.906,909	4	652.281,08 711.913,06	10.246
4	652.281,08 711.913,06	5	651.930,344 711.445,747	584.292
5	651.930,344 711.445,747	6	651.939,9 711.437,729	12.474

Punct început	X / Y	Punct sfârșit	X / Y	Lungime segment (** (m)
6	651.939,9 711.437,729	1	651.941,878 711.436,255	2.467

\*\* Lungimile segmentelor sunt determinate în planul de proiecție Stereo 70 și sunt rotunjite la 1 milimetru.

\*\*\* Distanța dintre puncte este formată din segmente cumulate ce sunt mai mici decât valoarea 1 milimetru.

Neutilizabil în Circuitul Civil





## DATE DESPRE IMOBILUL NR. 553

Oficiul de Cadastru și Publicitate Imobiliară BOTOSANI  
Biroul de Cadastru și Publicitate Imobiliară Botosani

## A. Partea I. Descrierea imobilului

TEREN Extravilan

Adresa: Jud. Botosani

Nr. Crt	Nr cadastral Nr. topografic	Suprafața* (mp)	Observații / Referințe
A1		20.000	Sector cadastral:88 Teren neimprejmuit;

## B. Partea II. Proprietari și acte

Inscrieri privitoare la dreptul de proprietate și alte drepturi reale	Referințe
/	
Act Administrativ nr. 29690, din 08/05/1994 emis de CJSIPT BOTOSANI (Titlu proprietate);	
B1	A1
Intabulare, drept de PROPRIETATE, dobandit prin Reconstituire, cota actuala 1/1, cota initiala 1/1	
1) STRUNGARU P. ELENA, Lipsa C.N.P.	

## C. Partea III. SARCINI .

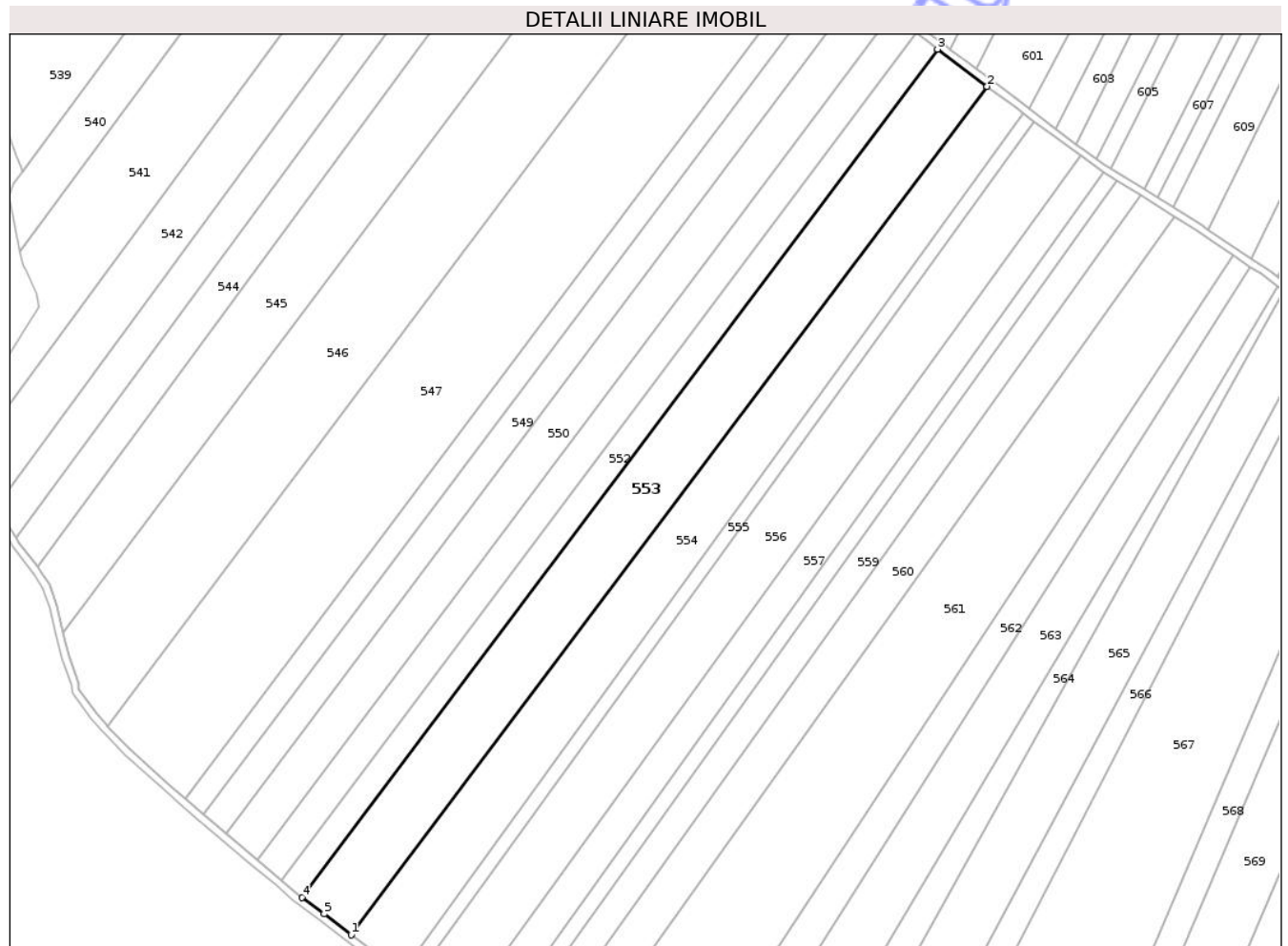
Inscrieri privind dezmembramintele dreptului de proprietate, drepturi reale de garanție și sarcini	Referințe
NU SUNT	

## Anexa Nr. 1 La Partea I

## Teren

Nr cadastral	Suprafața (mp)*	Observații / Referințe
	20.000	

\* Suprafața este determinată în planul de proiecție Stereo 70.



## Date referitoare la teren

Crt	Categorie folosință	Intra vilan	Suprafața (mp)	Tarla	Parcelă	Nr. topo	Observații / Referințe
1	arabil	NU	20.000	30	297/14	-	

## Lungime Segmente

1) Valorile lungimilor segmentelor sunt obținute din proiecție în plan.

Punct început	X / Y	Punct sfârșit	X / Y	Lungime segment (** (m)
1	651.969,042 711.415,498	2	652.320,377 711.883,608	585.289
2	652.320,377 711.883,608	3	652.293,017 711.904,105	34.186
3	652.293,017 711.904,105	4	651.941,878 711.436,255	584.964
4	651.941,878 711.436,255	5	651.954,17 711.427,092	15.331
5	651.954,17 711.427,092	1	651.969,042 711.415,498	18.858

\*\* Lungimile segmentelor sunt determinate în planul de proiecție Stereo 70 și sunt rotunjite la 1 milimetru.

\*\*\* Distanța dintre puncte este formată din segmente cumulate ce sunt mai mici decât valoarea 1 milimetru.

Neutilizabil în Circuitul  
Civil



**DATE DESPRE IMOBILUL NR. 554**

Oficiul de Cadastru și Publicitate Imobiliară BOTOSANI  
Biroul de Cadastru și Publicitate Imobiliară Botosani

**A. Partea I. Descrierea imobilului**

TEREN Extravilan

Adresa: Jud. Botosani

Nr. Crt	Nr cadastral Nr. topografic	Suprafața* (mp)	Observații / Referințe
A1		17.439	Sector cadastral:88 Teren neimprejmuit;

**B. Partea II. Proprietari și acte**

Inscrieri privitoare la dreptul de proprietate și alte drepturi reale	Referințe
/	
Act Administrativ nr. 18420, din 06/10/1993 emis de CJSIPT BOTOSANI (Titlu proprietate);	
B1	A1
Intabulare, drept de PROPRIETATE, dobandit prin Reconstituire, cota actuala 1/1, cota initiala 1/1	
1) MURARU D. GHEORGHE, Lipsa C.N.P.	

**C. Partea III. SARCINI .**

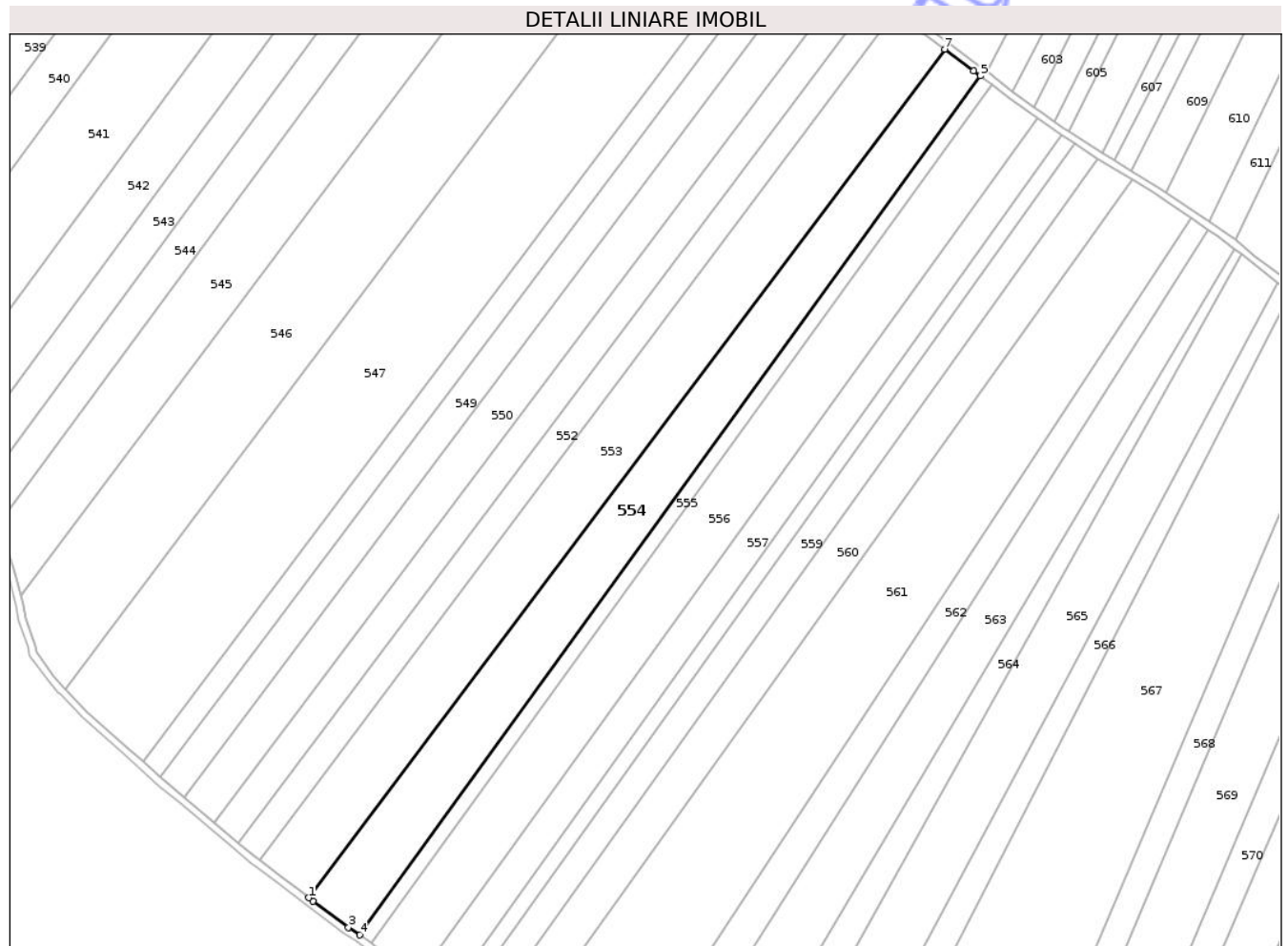
Inscrieri privind dezmembramintele dreptului de proprietate, drepturi reale de garanție și sarcini	Referințe
NU SUNT	

## Anexa Nr. 1 La Partea I

## Teren

Nr cadastral	Suprafața (mp)*	Observații / Referințe
	17.439	

\* Suprafața este determinată în planul de proiecție Stereo 70.



## Date referitoare la teren

Crt	Categorie folosință	Intra vilan	Suprafața (mp)	Tarla	Parcelă	Nr. topo	Observații / Referințe
1	arabil	NU	17.439	30	297/12/A	-	

## Lungime Segmente

1) Valorile lungimilor segmentelor sunt obținute din proiecție în plan.

Punct început	X / Y	Punct sfârșit	X / Y	Lungime segment (** (m)
1	651.969,042 711.415,498	2	651.971,47 711.413,605	3.078
2	651.971,47 711.413,605	3	651.991,115 711.399,219	24.349
3	651.991,115 711.399,219	4	651.997,349 711.395,027	7.513
4	651.997,349 711.395,027	5	652.340,119 711.868,813	584.777
5	652.340,119 711.868,813	6	652.336,247 711.871,718	4.841

Punct început	X / Y	Punct sfârșit	X / Y	Lungime segment (** (m)
6	652.336,247 711.871,718	7	652.320,377 711.883,608	19.83
7	652.320,377 711.883,608	1	651.969,042 711.415,498	585.289

\*\* Lungimile segmentelor sunt determinate în planul de proiecție Stereo 70 și sunt rotunjite la 1 milimetru.

\*\*\* Distanța dintre puncte este formată din segmente cumulate ce sunt mai mici decât valoarea 1 milimetru.

Neutilizabil în Circuitul Civil





## DATE DESPRE IMOBILUL NR. 555

Oficiul de Cadastru și Publicitate Imobiliară BOTOSANI  
Biroul de Cadastru și Publicitate Imobiliară Botosani

## A. Partea I. Descrierea imobilului

TEREN Extravilan

Adresa: Jud. Botosani

Nr. Crt	Nr cadastral Nr. topografic	Suprafața* (mp)	Observații / Referințe
A1		4.500	Sector cadastral:88 Teren neimprejmuit;

## B. Partea II. Proprietari și acte

Inscrieri privitoare la dreptul de proprietate și alte drepturi reale	Referințe
/	
Act Administrativ nr. 114482, din 17/02/2003 emis de CJSIPT BOTOSANI (Titlu proprietate);	
B1	A1
Intabulare, drept de PROPRIETATE, dobandit prin Reconstituire, cota actuala 1/1, cota initiala 1/1	
1) BORDINIUC V. CONSTANTIN, Lipsa C.N.P.	

## C. Partea III. SARCINI .

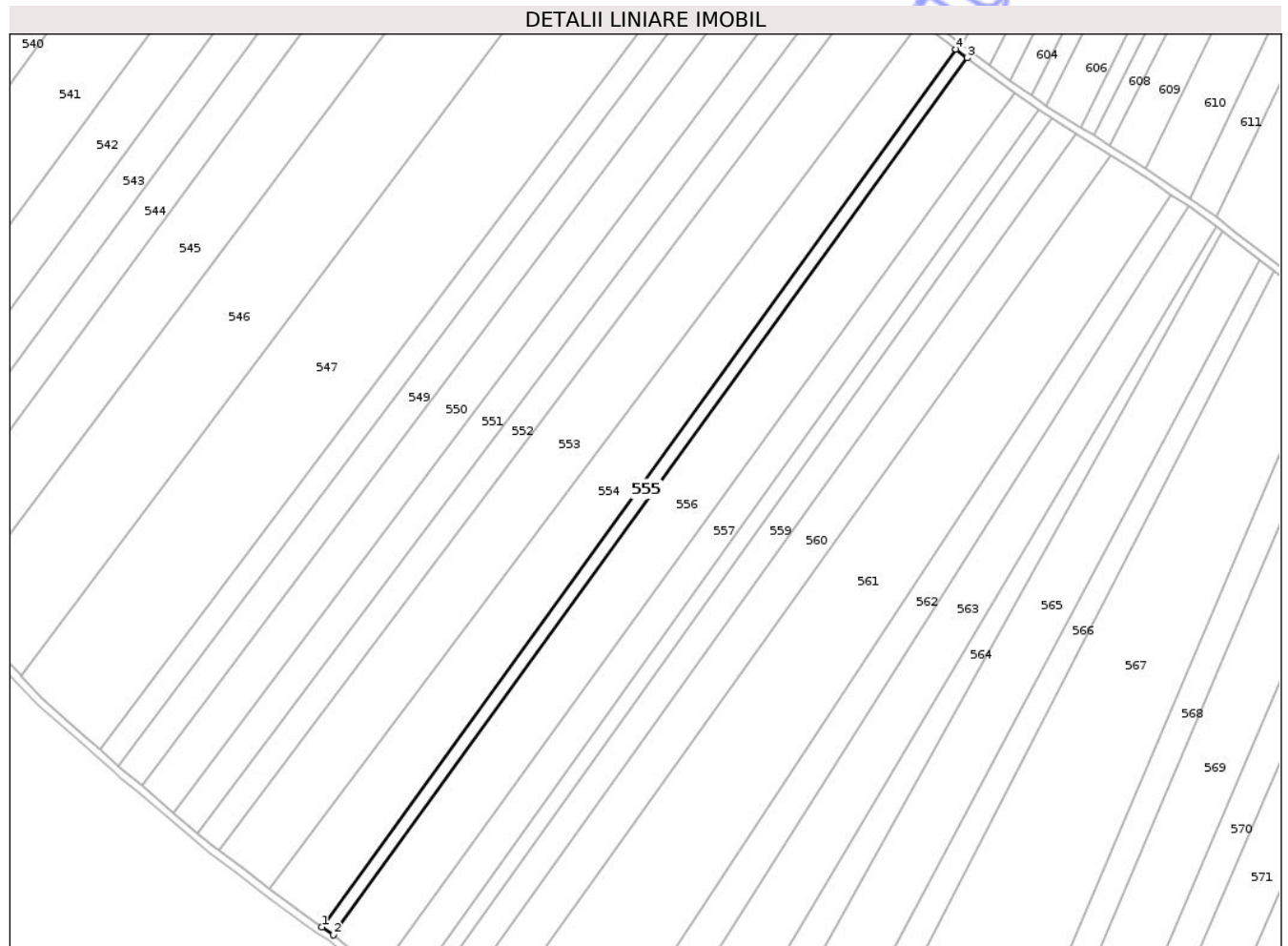
Inscrieri privind dezmembramintele dreptului de proprietate, drepturi reale de garanție și sarcini	Referințe
NU SUNT	

## Anexa Nr. 1 La Partea I

## Teren

Nr cadastral	Suprafața (mp)*	Observații / Referințe
	4.500	

\* Suprafața este determinată în planul de proiecție Stereo 70.



## Date referitoare la teren

Crt	Categorie folosință	Intra vilan	Suprafața (mp)	Tarla	Parcelă	Nr. topo	Observații / Referințe
1	arabil	NU	4.500	30	297/177	-	

## Lungime Segmente

1) Valorile lungimilor segmentelor sunt obținute din proiecție în plan.

Punct început	X / Y	Punct sfârșit	X / Y	Lungime segment (** (m)
1	651.997,349 711.395,027	2	652.003,741 711.390,729	7.702
2	652.003,741 711.390,729	3	652.346,279 711.864,195	584.382
3	652.346,279 711.864,195	4	652.340,119 711.868,813	7.699
4	652.340,119 711.868,813	1	651.997,349 711.395,027	584.777

\*\* Lungimile segmentelor sunt determinate în planul de proiecție Stereo 70 și sunt rotunjite la 1 milimetru.

\*\*\* Distanța dintre puncte este formată din segmente cumulate ce sunt mai mici decât valoarea 1 milimetru.

Neutilizabil în Circuitul  
Civil



**DATE DESPRE IMOBILUL NR. 556**

Oficiul de Cadastru și Publicitate Imobiliară BOTOSANI  
Biroul de Cadastru și Publicitate Imobiliară Botosani

**A. Partea I. Descrierea imobilului**

TEREN Extravilan

Adresa: Jud. Botosani

Nr. Crt	Nr cadastral Nr. topografic	Suprafața* (mp)	Observații / Referințe
A1		18.604	Sector cadastral:88 Teren neimprejmuit;

**B. Partea II. Proprietari și acte**

Inscrieri privitoare la dreptul de proprietate și alte drepturi reale	Referințe
/	
Act Administrativ nr. 9813, din 10/03/1993 emis de CJSIPT BOTOSANI (Titlu proprietate);	
B1	A1
Intabulare, drept de PROPRIETATE, dobandit prin Reconstituire, cota actuala 1/1, cota initiala 1/1	
1) PANAITE GH. ELENA, Lipsa C.N.P.	

**C. Partea III. SARCINI .**

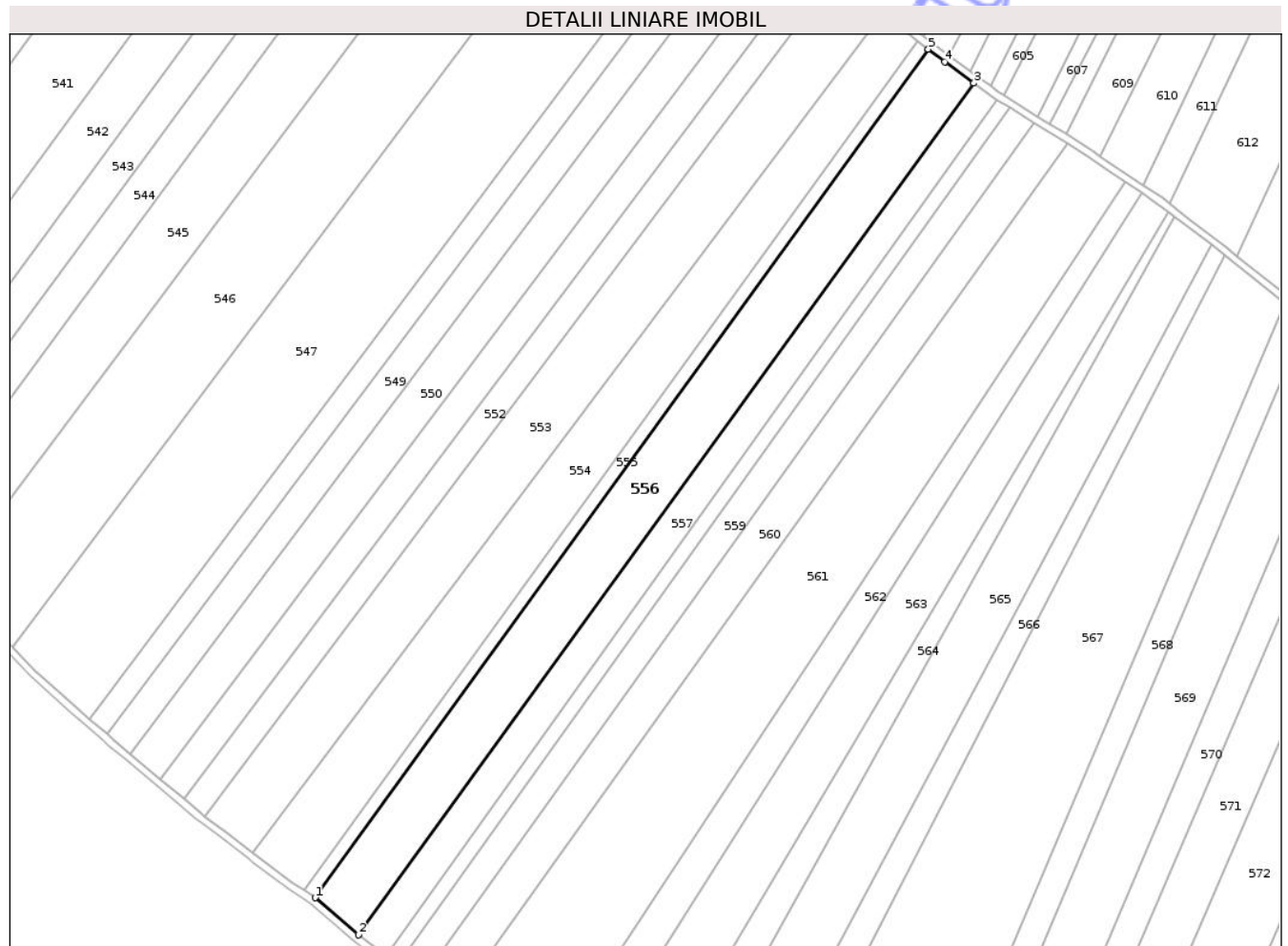
Inscrieri privind dezmembramintele dreptului de proprietate, drepturi reale de garanție și sarcini	Referințe
NU SUNT	

## Anexa Nr. 1 La Partea I

## Teren

Nr cadastral	Suprafața (mp)*	Observații / Referințe
	18.604	

\* Suprafața este determinată în planul de proiecție Stereo 70.



## Date referitoare la teren

Crt	Categorie folosință	Intra vilan	Suprafața (mp)	Tarla	Parcelă	Nr. topo	Observații / Referințe
1	arabil	NU	18.604	30	297/29/1	-	

## Lungime Segmente

1) Valorile lungimilor segmentelor sunt obținute din proiecție în plan.

Punct început	X / Y	Punct sfârșit	X / Y	Lungime segment (** (m)
1	652.003,741 711.390,729	2	652.027,926 711.369,947	31.888
2	652.027,926 711.369,947	3	652.371,818 711.845,284	586.691
3	652.371,818 711.845,284	4	652.355,53 711.857,168	20.162
4	652.355,53 711.857,168	5	652.346,279 711.864,195	11.617
5	652.346,279 711.864,195	1	652.003,741 711.390,729	584.382

\*\* Lungimile segmentelor sunt determinate în planul de proiecție Stereo 70 și sunt rotunjite la 1 milimetru.

\*\*\* Distanța dintre puncte este formată din segmente cumulate ce sunt mai mici decât valoarea 1 milimetru.

Neutilizabil în Circuitul  
Civil



**DATE DESPRE IMOBILUL NR. 557**

Oficiul de Cadastru și Publicitate Imobiliară BOTOSANI  
Biroul de Cadastru și Publicitate Imobiliară Botosani

**A. Partea I. Descrierea imobilului**

TEREN Extravilan

Adresa: Jud. Botosani

Nr. Crt	Nr cadastral Nr. topografic	Suprafața* (mp)	Observații / Referințe
A1	51456	10.300	Sector cadastral:88 Teren neimprejmuit;

**B. Partea II. Proprietari și acte**

Inscrieri privitoare la dreptul de proprietate și alte drepturi reale		Referințe
<b>86337 / 04/12/2020</b>		
Act Notarial nr. 2654, din 02/12/2020 emis de BIN Cosorianu Puscasu Lenuta;		
B2	Intabulare, drept de PROPRIETATE, dobandit prin Conventie, cota actuala 1/1, cota initiala 1/1 1) IONEL CIPRIAN-COSTEL, - bun propriu	A1
<b>66930 / 01/07/2024</b>		
Act Notarial nr. 1377, din 28/06/2024 emis de BIN Coșorianu- Pușcașu Lenuta;		
B3	se notează interdicțiile de grevare, înstrăinare, închiriere, demolare, construire, dezmembrare, alipire, restructurare și amenajare 1) BANCA TRANSILVANIA SA -SUCURSALA BOTOȘANI, CIF:17029745	A1

**C. Partea III. SARCINI**

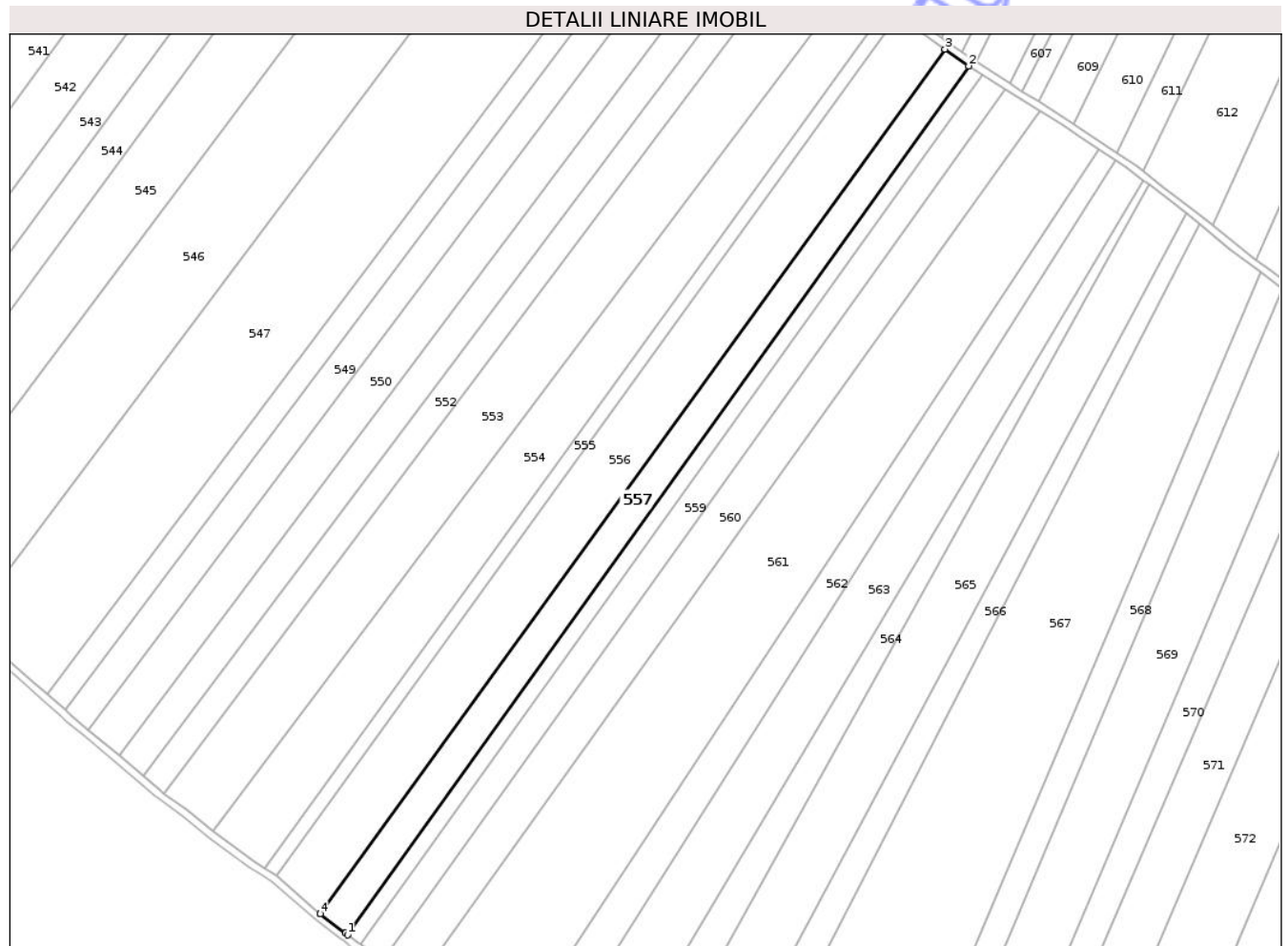
Inscrieri privind dezmembramintele dreptului de proprietate, drepturi reale de garanție și sarcini		Referințe
<b>66930 / 01/07/2024</b>		
Act Notarial nr. 1377, din 28/06/2024 emis de BIN Coșorianu- Pușcașu Lenuta;		
C1	Intabulare, drept de IPOTECA, Valoare:600000 LEI, și celelalte obligații de plată aferente creditului, dobandit prin Conventie, cota actuala 1/1, cota initiala 1/1 1) BANCA TRANSILVANIA SA -SUCURSALA BOTOȘANI, CIF:17029745	A1

## Anexa Nr. 1 La Partea I

## Teren

Nr cadastral	Suprafața (mp)*	Observații / Referințe
51456	10.300	

\* Suprafața este determinată în planul de proiecție Stereo 70.



## Date referitoare la teren

Crt	Categorie folosință	Intra vilan	Suprafața (mp)	Tarla	Parcelă	Nr. topo	Observații / Referințe
1	arabil	NU	10.300	30	297/10/1	-	

## Lungime Segmente

1) Valorile lungimilor segmentelor sunt obținute din proiecție în plan.

Punct început	X / Y	Punct sfârșit	X / Y	Lungime segment (** (m)
1	652.043,065 711.358,388	2	652.384,95 711.836,052	587.408
2	652.384,95 711.836,052	3	652.371,818 711.845,284	16.052
3	652.371,818 711.845,284	4	652.027,926 711.369,947	586.691
4	652.027,926 711.369,947	5	652.028,014 711.369,871	0.116
5	652.028,014 711.369,871	6	652.041,88 711.359,289	17.443

Punct început	X / Y	Punct sfârșit	X / Y	Lungime segment (** (m)
6	652.041,88 711.359,289	1	652.043,065 711.358,388	1.488

\*\* Lungimile segmentelor sunt determinate în planul de proiecție Stereo 70 și sunt rotunjite la 1 milimetru.

\*\*\* Distanța dintre puncte este formată din segmente cumulate ce sunt mai mici decât valoarea 1 milimetru.

Neutilizabil în Circuitul Civil



**DATE DESPRE IMOBILUL NR. 558**

Oficiul de Cadastru și Publicitate Imobiliară BOTOSANI  
Biroul de Cadastru și Publicitate Imobiliară Botosani

**A. Partea I. Descrierea imobilului**

TEREN Extravilan

Adresa: Jud. Botosani

Nr. Crt	Nr cadastral Nr. topografic	Suprafața* (mp)	Observații / Referințe
A1		5.025	Sector cadastral:88 Teren neimprejmuit;

**B. Partea II. Proprietari și acte**

Inscrieri privitoare la dreptul de proprietate și alte drepturi reale	Referințe
/	
Act Administrativ nr. 9816, din 10/03/1993 emis de CJSIPT BOTOSANI (Titlu proprietate);	
B1	A1
Intabulare, drept de PROPRIETATE, dobandit prin Reconstituire, cota actuala 1/1, cota initiala 1/1 1) VERIGA P. ELENA, Lipsa C.N.P.	

**C. Partea III. SARCINI .**

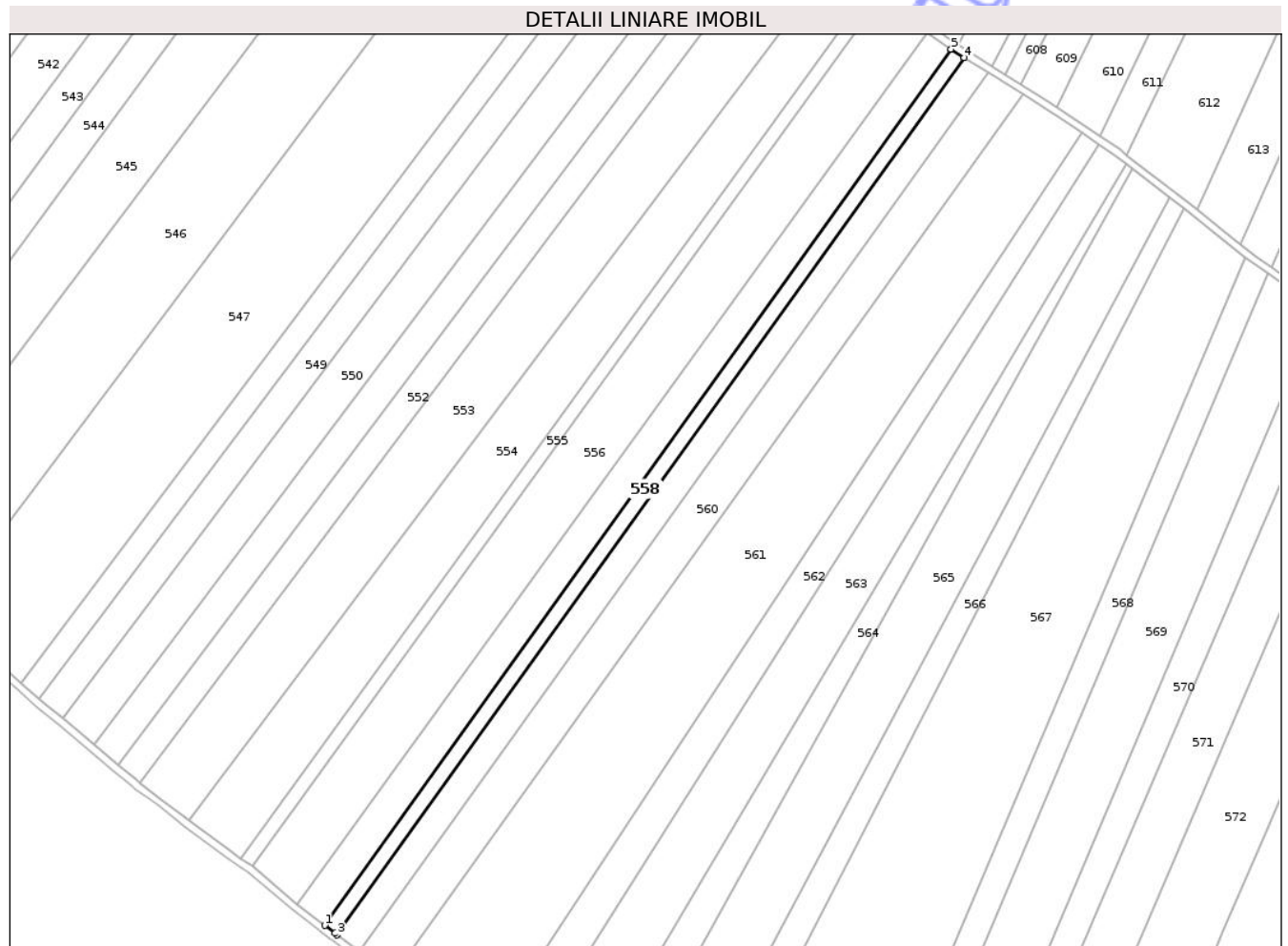
Inscrieri privind dezmembramintele dreptului de proprietate, drepturi reale de garanție și sarcini	Referințe
NU SUNT	

## Anexa Nr. 1 La Partea I

## Teren

Nr cadastral	Suprafața (mp)*	Observații / Referințe
	5.025	

\* Suprafața este determinată în planul de proiecție Stereo 70.



## Date referitoare la teren

Crt	Categorie folosință	Intra vilan	Suprafața (mp)	Tarla	Parcelă	Nr. topo	Observații / Referințe
1	arabil	NU	5.025	730	297/28/4	-	

## Lungime Segmente

1) Valorile lungimilor segmentelor sunt obținute din proiecție în plan.

Punct început	X / Y	Punct sfârșit	X / Y	Lungime segment (** (m)
1	652.043,065 711.358,388	2	652.048,654 711.354,138	7.021
2	652.048,654 711.354,138	3	652.049,874 711.353,211	1.532
3	652.049,874 711.353,211	4	652.392,188 711.831,476	588.147
4	652.392,188 711.831,476	5	652.384,95 711.836,052	8.564
5	652.384,95 711.836,052	1	652.043,065 711.358,388	587.408

\*\* Lungimile segmentelor sunt determinate în planul de proiecție Stereo 70 și sunt rotunjite la 1 milimetru.

\*\*\* Distanța dintre puncte este formată din segmente cumulate ce sunt mai mici decât valoarea 1 milimetru.

Neutilizabil în Circuitul  
Civil



**DATE DESPRE IMOBILUL NR. 559**

Oficiul de Cadastru și Publicitate Imobiliară BOTOSANI  
Biroul de Cadastru și Publicitate Imobiliară Botosani

**A. Partea I. Descrierea imobilului**

TEREN Extravilan

Adresa: Jud. Botosani

Nr. Crt	Nr cadastral Nr. topografic	Suprafața* (mp)	Observații / Referințe
A1		9.000	Sector cadastral:88 Teren neimprejmuit; Conform TP 24855 imobilul se află situat în p. c. A297/27

**B. Partea II. Proprietari și acte**

Inscrieri privitoare la dreptul de proprietate și alte drepturi reale		Referințe
/		
Act Administrativ nr. 24855, din 14/01/1994 emis de CJSIPT BOTOSANI (Titlu proprietate);		
B1	Intabulare, drept de PROPRIETATE, dobandit prin Reconstituire, cota actuala 1/1, cota initiala 1/1 1) SPIRIDON D. ANICA, Lipsa C.N.P.	A1

**C. Partea III. SARCINI .**

Inscrieri privind dezmembramintele dreptului de proprietate, drepturi reale de garanție și sarcini	Referințe
NU SUNT	

## Anexa Nr. 1 La Partea I

## Teren

Nr cadastral	Suprafața (mp)*	Observații / Referințe
	9.000	Conform TP 24855 imobilul se află situat în p. c. A297/27

\* Suprafața este determinată în planul de proiecție Stereo 70.



## Date referitoare la teren

Crt	Categorie folosință	Intra vilan	Suprafața (mp)	Tarla	Parcelă	Nr. topo	Observații / Referințe
1	arabil	NU	8.390	30	297/27	-	
2	arabil	NU	610	30	306	-	

## Lungime Segmente

1) Valorile lungimilor segmentelor sunt obținute din proiecție în plan.

Punct început	X / Y	Punct sfârșit	X / Y	Lungime segment (** (m))
1	652.062,046 711.343,957	2	652.405,161 711.823,34	589.521
2	652.405,161 711.823,34	3	652.392,188 711.831,476	15.313
3	652.392,188 711.831,476	4	652.049,874 711.353,211	588.147
4	652.049,874 711.353,211	1	652.062,046 711.343,957	15.291

\*\* Lungimile segmentelor sunt determinate în planul de proiecție Stereo 70 și sunt rotunjite la 1 milimetru.

\*\*\* Distanța dintre puncte este formată din segmente cumulate ce sunt mai mici decât valoarea 1 milimetru.

Neutilizabil în Circuitul  
Civil



**DATE DESPRE IMOBILUL NR. 560**

Oficiul de Cadastru și Publicitate Imobiliară BOTOSANI  
Biroul de Cadastru și Publicitate Imobiliară Botosani

**A. Partea I. Descrierea imobilului**

TEREN Extravilan

Adresa: Jud. Botosani

Nr. Crt	Nr cadastral Nr. topografic	Suprafața* (mp)	Observații / Referințe
A1		13.200	Sector cadastral:88 Teren neimprejmuit; Conform TP 12993 imobilul se află situat în p. c. A297/34

**B. Partea II. Proprietari și acte**

Inscrieri privitoare la dreptul de proprietate și alte drepturi reale		Referințe
/		
Act Administrativ nr. 12993, din 18/05/1993 emis de CJSIPT BOTOSANI (Titlu proprietate);		
B1	Intabulare, drept de PROPRIETATE, dobandit prin Reconstituire, cota actuala 1/1, cota initiala 1/1 1) HARASCU NATALIA, Lipsa C.N.P. 2) HARABAGIU VICTORIA, Lipsa C.N.P. 3) VRABIE GHEORGHE, Lipsa C.N.P. 4) OCHIȘOR ELEONORA, Lipsa C.N.P.	A1

**C. Partea III. SARCINI .**

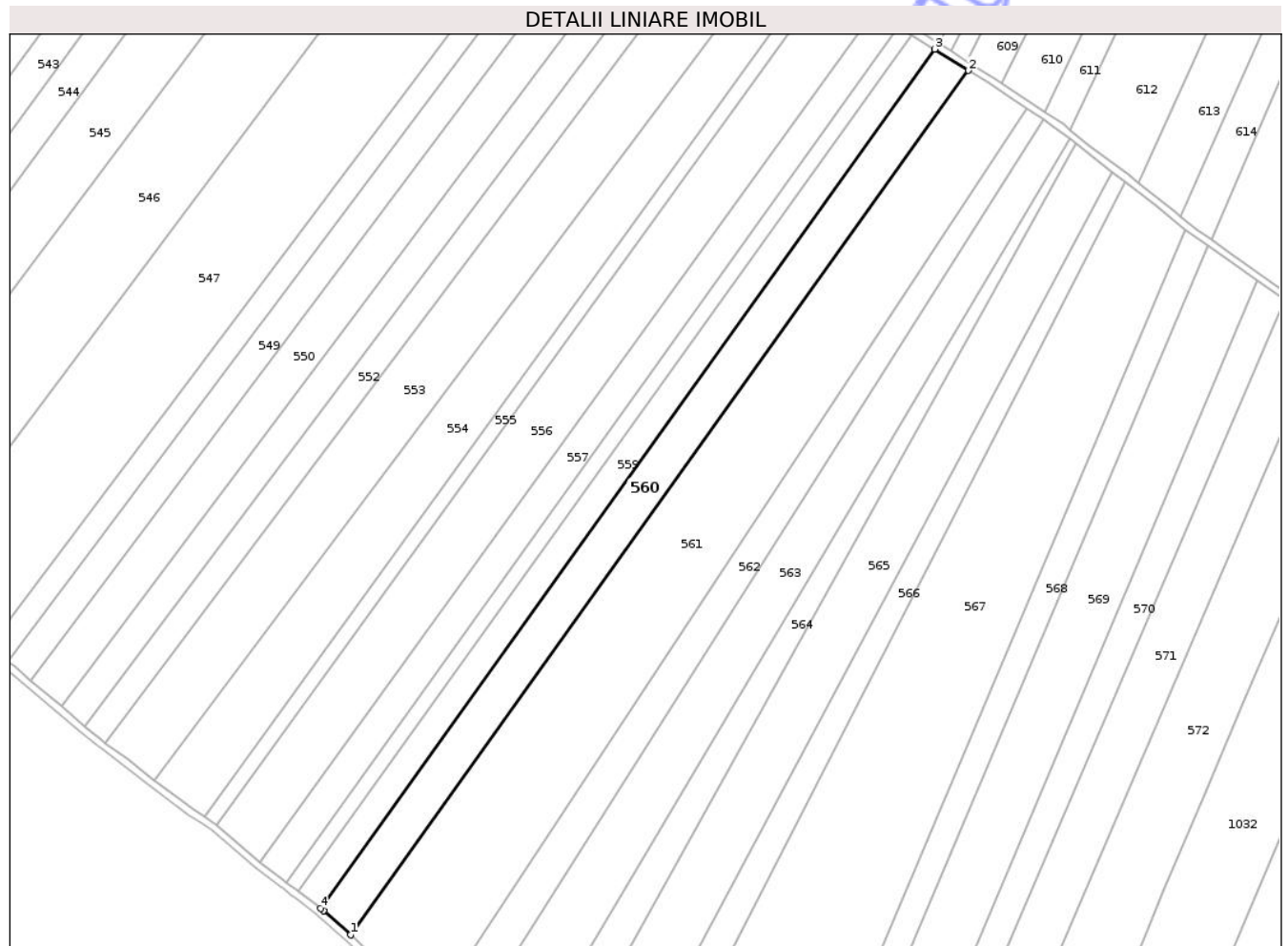
Inscrieri privind dezmembramentele dreptului de proprietate, drepturi reale de garanție și sarcini	Referințe
NU SUNT	

## Anexa Nr. 1 La Partea I

## Teren

Nr cadastral	Suprafața (mp)*	Observații / Referințe
	13.200	Conform TP 12993 imobilul se află situat în p. c. A297/34

\* Suprafața este determinată în planul de proiecție Stereo 70.



## Date referitoare la teren

Crt	Categorie folosință	Intravilan	Suprafața (mp)	Tarla	Parcelă	Nr. topo	Observații / Referințe
1	arabil	NU	12.250	30	297/34	-	
2	arabil	NU	950	30	306	-	

## Lungime Segmente

1) Valorile lungimilor segmentelor sunt obținute din proiecție în plan.

Punct început	X / Y	Punct sfârșit	X / Y	Lungime segment (** (m)
1	652.078,893 711.329,137	2	652.424,109 711.811,455	593.132
2	652.424,109 711.811,455	3	652.405,161 711.823,34	22.367
3	652.405,161 711.823,34	4	652.062,046 711.343,957	589.521
4	652.062,046 711.343,957	5	652.063,719 711.342,685	2.101

Punct început	X / Y	Punct sfârșit	X / Y	Lungime segment (** (m)
5	652.063,719 711.342,685	1	652.078,893 711.329,137	20.343

\*\* Lungimile segmentelor sunt determinate în planul de proiecție Stereo 70 și sunt rotunjite la 1 milimetru.

\*\*\* Distanța dintre puncte este formată din segmente cumulate ce sunt mai mici decât valoarea 1 milimetru.

Neutilizabil în Circuitul Civil



**DATE DESPRE IMOBILUL NR. 561**

Oficiul de Cadastru și Publicitate Imobiliară BOTOSANI  
Biroul de Cadastru și Publicitate Imobiliară Botosani

**A. Partea I. Descrierea imobilului**

TEREN Extravilan

Adresa: Jud. Botosani

Nr. Crt	Nr cadastral Nr. topografic	Suprafața* (mp)	Observații / Referințe
A1		30.000	Sector cadastral:88 Teren neimprejmuit; Conform TP 24871 imobilul se află situat în p. c. A297/25

**B. Partea II. Proprietari și acte**

Inscrieri privitoare la dreptul de proprietate și alte drepturi reale		Referințe
/		
Act Administrativ nr. 24871, din 14/01/1994 emis de CJSIPT BOTOSANI (Titlu proprietate);		
B1	Intabulare, drept de PROPRIETATE, dobandit prin Reconstituire, cota actuala 1/1, cota initiala 1/1 1) ANISIE T. VASILE, Lipsa C.N.P.	A1

**C. Partea III. SARCINI .**

Inscrieri privind dezmembramintele dreptului de proprietate, drepturi reale de garanție și sarcini	Referințe
NU SUNT	

## Anexa Nr. 1 La Partea I

## Teren

Nr cadastral	Suprafața (mp)*	Observații / Referințe
	30.000	Conform TP 24871 imobilul se află situat în p. c. A297/25

\* Suprafața este determinată în planul de proiecție Stereo 70.



## Date referitoare la teren

Crt	Categorie folosință	Intravilan	Suprafața (mp)	Tarla	Parcelă	Nr. topo	Observații / Referințe
1	arabil	NU	27.100	30	297/25	-	
2	arabil	NU	2.900	30	306	-	

## Lungime Segmente

1) Valorile lungimilor segmentelor sunt obținute din proiecție în plan.

Punct început	X / Y	Punct sfârșit	X / Y	Lungime segment (** (m)
1	652.124,09 711.286,111	2	652.456,478 711.790,343	603.93
2	652.456,478 711.790,343	3	652.446,45 711.797,043	12.06
3	652.446,45 711.797,043	4	652.435,762 711.804,146	12.833
4	652.435,762 711.804,146	5	652.424,109 711.811,455	13.756

Punct început	X / Y	Punct sfârșit	X / Y	Lungime segment (** (m)
5	652.424,109 711.811,455	6	652.078,893 711.329,137	593.132
6	652.078,893 711.329,137	7	652.123,423 711.286,75	61.478
7	652.123,423 711.286,75	1	652.124,09 711.286,111	0.923

\*\* Lungimile segmentelor sunt determinate în planul de proiecție Stereo 70 și sunt rotunjite la 1 milimetru.

\*\*\* Distanța dintre puncte este formată din segmente cumulate ce sunt mai mici decât valoarea 1 milimetru.

Neutilizabil în Circuitul Civil



**DATE DESPRE IMOBILUL NR. 562**

Oficiul de Cadastru și Publicitate Imobiliară BOTOSANI  
 Biroul de Cadastru și Publicitate Imobiliară Botosani

**A. Partea I. Descrierea imobilului**

TEREN Extravilan

Adresa: Jud. Botosani

Nr. Crt	Nr cadastral Nr. topografic	Suprafața* (mp)	Observații / Referințe
A1		10.002	Sector cadastral:88 Teren neimprejmuț; Conform TP 132416 imobilul se află situat în p. c. A297/169

**B. Partea II. Proprietari și acte**

Inscrieri privitoare la dreptul de proprietate și alte drepturi reale		Referințe
/		
Act Administrativ nr. 132416, din 30/07/2003 emis de CJSIPT BOTOSANI (Titlu proprietate);		
B1	Intabulare, drept de PROPRIETATE, dobândit prin Constituire, cota actuala 1/1, cota initiala 1/1 1) PASCARIUC GH. TRANDAFIRA, Lipsa C.N.P.	A1

**C. Partea III. SARCINI .**

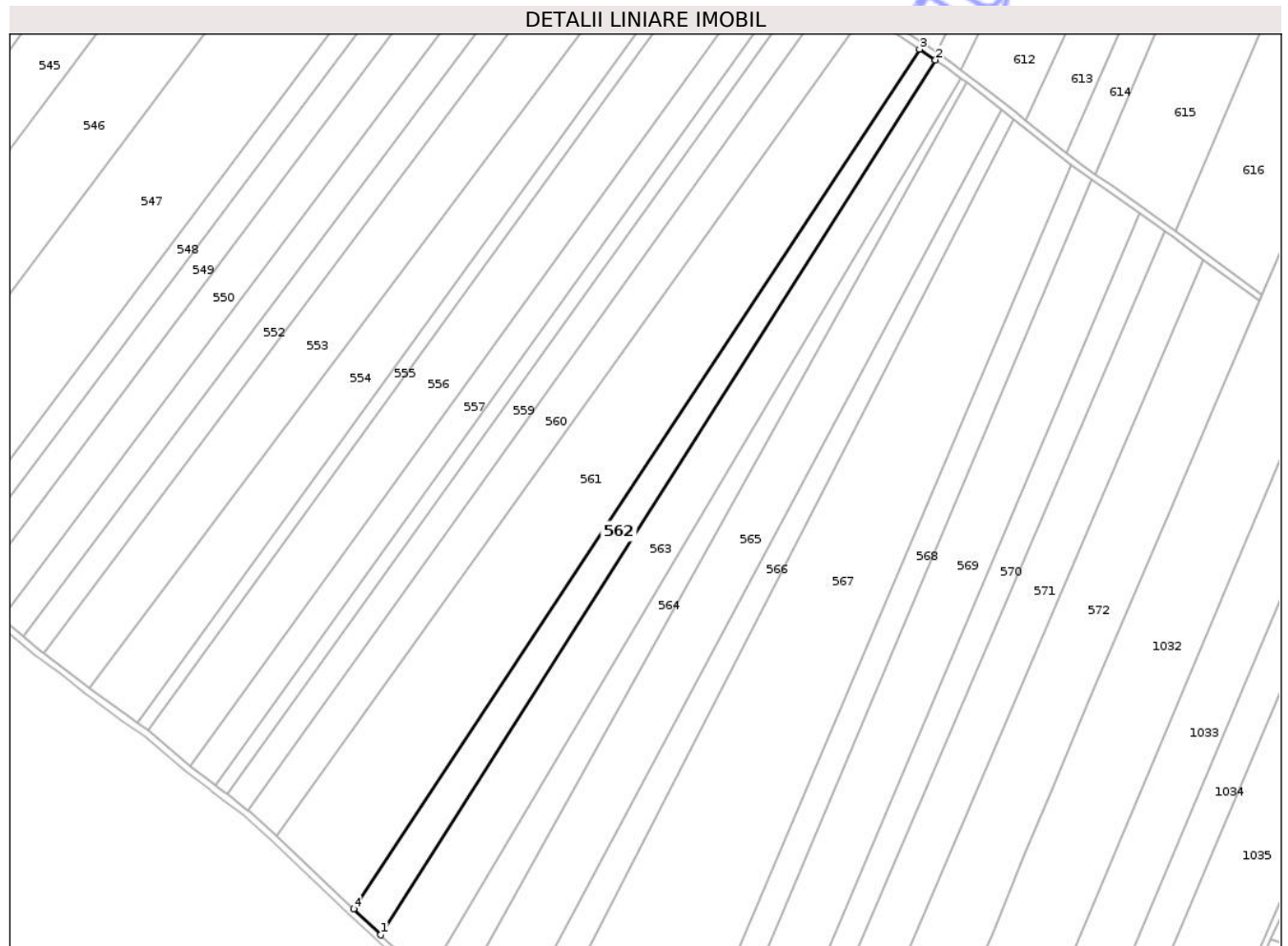
Inscrieri privind dezmembramintele dreptului de proprietate, drepturi reale de garanție și sarcini	Referințe
NU SUNT	

## Anexa Nr. 1 La Partea I

## Teren

Nr cadastral	Suprafața (mp)*	Observații / Referințe
	10.002	Conform TP 132416 imobilul se află situat în p. c. A297/169

\* Suprafața este determinată în planul de proiecție Stereo 70.



## Date referitoare la teren

Crt	Categorie folosință	Intravilan	Suprafața (mp)	Tarla	Parcelă	Nr. topo	Observații / Referințe
1	arabil	NU	8.902	30	297/169	-	
2	arabil	NU	1.100	30	306	-	

## Lungime Segmente

1) Valorile lungimilor segmentelor sunt obținute din proiecție în plan.

Punct început	X / Y	Punct sfârșit	X / Y	Lungime segment (** (m)
1	652.140,084 711.270,791	2	652.465,844 711.784,084	607.938
2	652.465,844 711.784,084	3	652.456,478 711.790,343	11.265
3	652.456,478 711.790,343	4	652.124,09 711.286,111	603.93
4	652.124,09 711.286,111	1	652.140,084 711.270,791	22.148

\*\* Lungimile segmentelor sunt determinate în planul de proiecție Stereo 70 și sunt rotunjite la 1 milimetru.

\*\*\* Distanța dintre puncte este formată din segmente cumulate ce sunt mai mici decât valoarea 1 milimetru.

Neutilizabil în Circuitul  
Civil



**DATE DESPRE IMOBILUL NR. 563**

Oficiul de Cadastru și Publicitate Imobiliară BOTOSANI  
Biroul de Cadastru și Publicitate Imobiliară Botosani

**A. Partea I. Descrierea imobilului**

TEREN Extravilan

Adresa: Jud. Botosani

Nr. Crt	Nr cadastral Nr. topografic	Suprafața* (mp)	Observații / Referințe
A1		16.600	Sector cadastral:88 Teren neimprejmuit; Conform TP 24864 imobilul se află situat în p. c. A297/7/1

**B. Partea II. Proprietari și acte**

Inscrieri privitoare la dreptul de proprietate și alte drepturi reale		Referințe
/		
Act Administrativ nr. 24864, din 14/01/1994 emis de CJSIPT BOTOSANI (Titlu proprietate);		
B1	Intabulare, drept de PROPRIETATE, dobândit prin Reconstituire, cota actuala 1/1, cota initiala 1/1 1) BRĂTEANU GH. VIRGINIA, Lipsa C.N.P. 2) BRĂTEANU GH. ORTANSA, Lipsa C.N.P.	A1

**C. Partea III. SARCINI .**

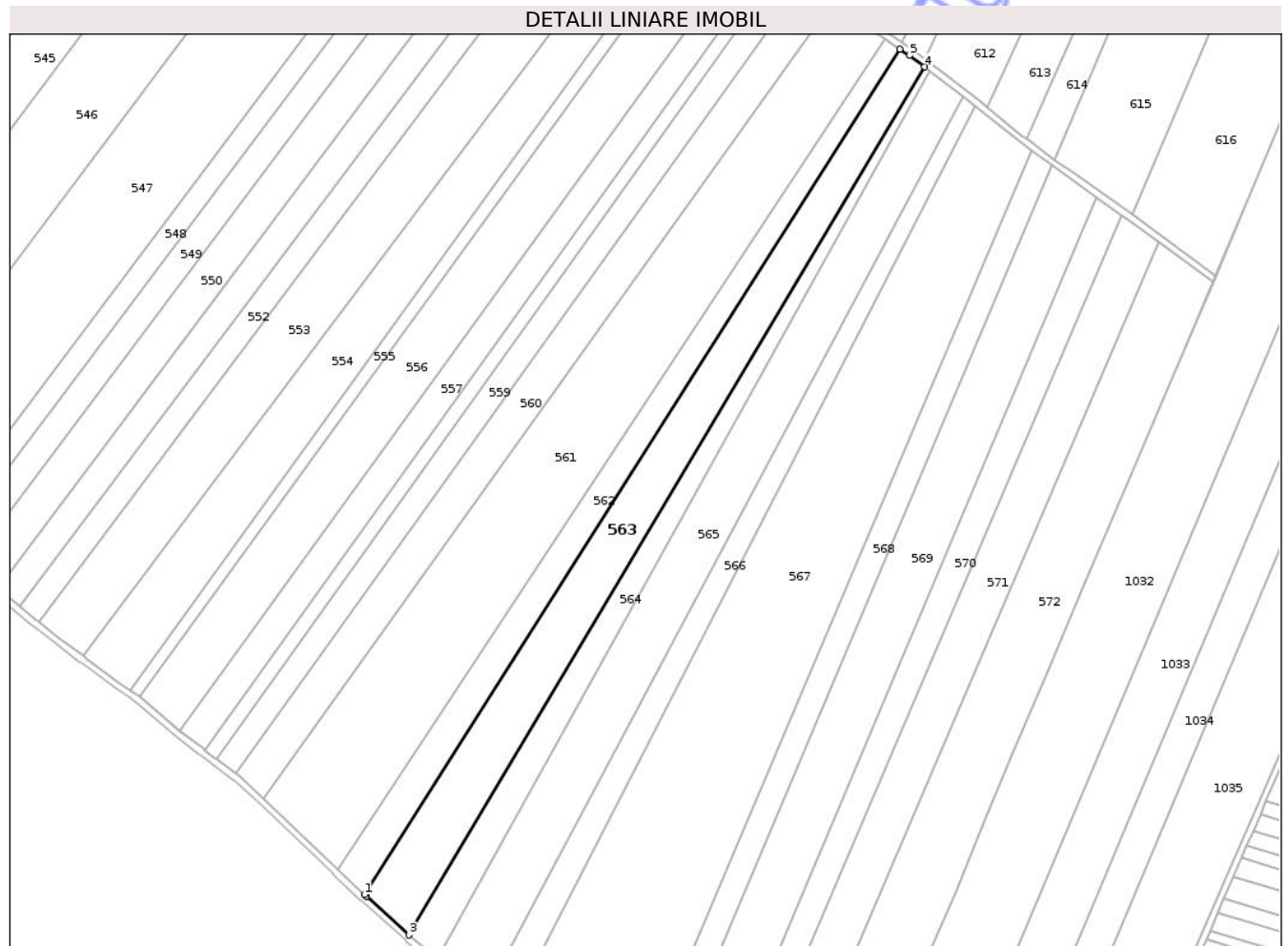
Inscrieri privind dezmembramintele dreptului de proprietate, drepturi reale de garanție și sarcini	Referințe
NU SUNT	

## Anexa Nr. 1 La Partea I

## Teren

Nr cadastral	Suprafața (mp)*	Observații / Referințe
	16.600	Conform TP 24864 imobilul se află situat în p. c. A297/7/1

\* Suprafața este determinată în planul de proiecție Stereo 70.



## Date referitoare la teren

Crt	Categorie folosință	Intravilan	Suprafața (mp)	Tarla	Parcelă	Nr. topo	Observații / Referințe
1	arabil	NU	14.900	30	297/7/1	-	
2	arabil	NU	1.700	30	306	-	

## Lungime Segmente

1) Valorile lungimilor segmentelor sunt obținute din proiecție în plan.

Punct început	X / Y	Punct sfârșit	X / Y	Lungime segment (** (m)
1	652.140,084 711.270,791	2	652.141,251 711.269,674	1.615
2	652.141,251 711.269,674	3	652.167,312 711.246,222	35.059
3	652.167,312 711.246,222	4	652.480,722 711.773,323	613.239
4	652.480,722 711.773,323	5	652.471,402 711.780,37	11.685

Punct început	X / Y	Punct sfârșit	X / Y	Lungime segment (** (m)
5	652.471,402 711.780,37	6	652.465,844 711.784,084	6.684
6	652.465,844 711.784,084	1	652.140,084 711.270,791	607.938

\*\* Lungimile segmentelor sunt determinate în planul de proiecție Stereo 70 și sunt rotunjite la 1 milimetru.

\*\*\* Distanța dintre puncte este formată din segmente cumulate ce sunt mai mici decât valoarea 1 milimetru.

Neutilizabil în Circuitul Civil



**DATE DESPRE IMOBILUL NR. 655**

Oficiul de Cadastru și Publicitate Imobiliară BOTOSANI  
Biroul de Cadastru și Publicitate Imobiliară Botosani

**A. Partea I. Descrierea imobilului**

TEREN Extravilan

Adresa: Jud. Botosani

Nr. Crt	Nr cadastral Nr. topografic	Suprafața* (mp)	Observații / Referințe
A1		Din acte: 11.600 Masurata: 4.000	Sector cadastral:88 Teren neimprejmuit; Diferenta de 7600 mp se află la imobilul ID 654

**B. Partea II. Proprietari și acte**

Inscrieri privitoare la dreptul de proprietate și alte drepturi reale		Referințe
/		
Act Administrativ nr. 9800, din 09/03/1993 emis de CJSIPT BOTOSANI (Titlu proprietate);		
B1	Intabulare, drept de PROPRIETATE, dobandit prin Reconstituire, cota actuala 1/1, cota initiala 1/1 1) HARASCU P. ELENA, Lipsa C.N.P.	A1

**C. Partea III. SARCINI .**

Inscrieri privind dezmembramintele dreptului de proprietate, drepturi reale de garanție și sarcini	Referințe
NU SUNT	

## Anexa Nr. 1 La Partea I

## Teren

Nr cadastral	Suprafața (mp)*	Observații / Referințe
	Din acte: 11.600 Masurata: 4.000	Diferenta de 7600 mp se află la imobilul ID 654

\* Suprafața este determinată în planul de proiecție Stereo 70.



## Date referitoare la teren

Crt	Categorie folosință	Intra vilan	Suprafața (mp)	Tarla	Parcelă	Nr. topo	Observații / Referințe
1	arabil	NU	4.000	30	297/110	-	

## Lungime Segmente

1) Valorile lungimilor segmentelor sunt obținute din proiecție în plan.

Punct început	X / Y	Punct sfârșit	X / Y	Lungime segment (** (m)
1	653.387,694 713.316,67	2	653.380,97 713.321,72	8.41
2	653.380,97 713.321,72	3	653.085,17 712.949,125	475.735
3	653.085,17 712.949,125	4	653.091,308 712.944,311	7.8
4	653.091,308 712.944,311	5	653.091,783 712.943,934	0.607
5	653.091,783 712.943,934	1	653.387,694 713.316,67	475.916

\*\* Lungimile segmentelor sunt determinate în planul de proiecție Stereo 70 și sunt rotunjite la 1 milimetru.

\*\*\* Distanța dintre puncte este formată din segmente cumulate ce sunt mai mici decât valoarea 1 milimetru.

Neutilizabil în Circuitul  
Civil



**DATE DESPRE IMOBILUL NR. 656**

Oficiul de Cadastru și Publicitate Imobiliară BOTOSANI  
Biroul de Cadastru și Publicitate Imobiliară Botosani

**A. Partea I. Descrierea imobilului**

TEREN Extravilan

Adresa: Jud. Botosani

Nr. Crt	Nr cadastral Nr. topografic	Suprafața* (mp)	Observații / Referințe
A1		14.000	Sector cadastral:88 Teren neimprejmuit;

**B. Partea II. Proprietari și acte**

Inscrieri privitoare la dreptul de proprietate și alte drepturi reale	Referințe
/	
Act Administrativ nr. 48072, din 18/04/1995 emis de CJSIPT BOTOSANI (Titlu proprietate);	
B1	A1
Intabulare, drept de PROPRIETATE, dobandit prin Reconstituire, cota actuala 1/1, cota initiala 1/1	
1) APETRĂCHIOAIE I. CONSTANTIN, Lipsa C.N.P.	
2) APETRĂCHIOAIE T. MIHAI, Lipsa C.N.P.	

**C. Partea III. SARCINI .**

Inscrieri privind dezmembramintele dreptului de proprietate, drepturi reale de garanție și sarcini	Referințe
NU SUNT	

## Anexa Nr. 1 La Partea I

## Teren

Nr cadastral	Suprafața (mp)*	Observații / Referințe
	14.000	

\* Suprafața este determinată în planul de proiecție Stereo 70.



## Date referitoare la teren

Crt	Categorie folosință	Intra vilan	Suprafața (mp)	Tarla	Parcelă	Nr. topo	Observații / Referințe
1	arabil	NU	14.000	30	297/3	-	

## Lungime Segmente

1) Valorile lungimilor segmentelor sunt obținute din proiecție în plan.

Punct început	X / Y	Punct sfârșit	X / Y	Lungime segment (** (m)
1	653.411,197 713.299,02	2	653.387,694 713.316,67	29.393
2	653.387,694 713.316,67	3	653.091,783 712.943,934	475.916
3	653.091,783 712.943,934	4	653.095,093 712.941,306	4.227
4	653.095,093 712.941,306	5	653.114,553 712.925,36	25.159
5	653.114,553 712.925,36	1	653.411,197 713.299,02	477.095

\*\* Lungimile segmentelor sunt determinate în planul de proiecție Stereo 70 și sunt rotunjite la 1 milimetru.

\*\*\* Distanța dintre puncte este formată din segmente cumulate ce sunt mai mici decât valoarea 1 milimetru.

Neutilizabil în Circuitul  
Civil



**DATE DESPRE IMOBILUL NR. 657**

Oficiul de Cadastru și Publicitate Imobiliară BOTOSANI  
Biroul de Cadastru și Publicitate Imobiliară Botosani

**A. Partea I. Descrierea imobilului**

TEREN Extravilan

Nr. CF vechi:131

Nr. cadastral vechi:169

Adresa: Jud. Botosani

Nr. Crt	Nr cadastral Nr. topografic	Suprafața* (mp)	Observații / Referințe
A1	50066	32.500	Sector cadastral:88 Teren neimprejmuit;

**B. Partea II. Proprietari și acte**

Inscrieri privitoare la dreptul de proprietate și alte drepturi reale		Referințe
<b>4645 / 07/02/2011</b>		
Act Notarial nr. 298, din 02/02/2011 emis de BNPA (Marta Săndulache Dârjan-Irina Mihaela Bărculeț Botoșani);		
B2	Intabulare, drept de PROPRIETATE, dobândit prin Conventie, cota actuala 1/1, cota initiala 1/1 1) SC"PONELM"SRL, CIF:18869570	A1

**C. Partea III. SARCINI .**

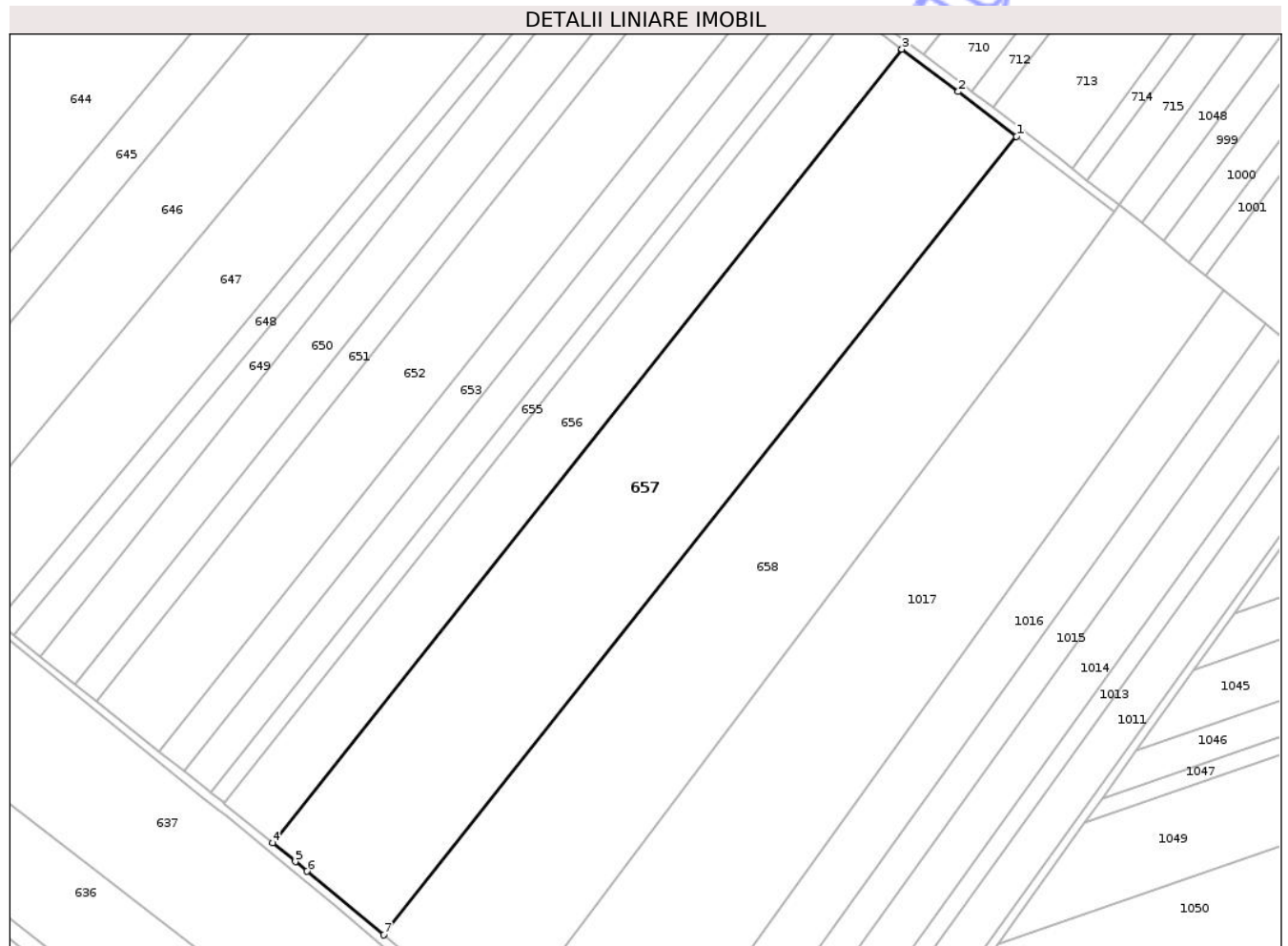
Inscrieri privind dezmembramintele dreptului de proprietate, drepturi reale de garanție și sarcini	Referințe
NU SUNT	

## Anexa Nr. 1 La Partea I

## Teren

Nr cadastral	Suprafața (mp)*	Observații / Referințe
50066	32.500	

\* Suprafața este determinată în planul de proiecție Stereo 70.



## Date referitoare la teren

Crt	Categorie folosință	Intra vilan	Suprafața (mp)	Tarla	Parcelă	Nr. topo	Observații / Referințe
1	arabil	NU	32.500	30	297/180	-	

## Lungime Segmente

1) Valorile lungimilor segmentelor sunt obținute din proiecție în plan.

Punct început	X / Y	Punct sfârșit	X / Y	Lungime segment (** (m)
1	653.465,258 713.257,899	2	653.437,809 713.279,036	34.644
2	653.437,809 713.279,036	3	653.411,197 713.299,02	33.279
3	653.411,197 713.299,02	4	653.114,553 712.925,36	477.095
4	653.114,553 712.925,36	5	653.125,324 712.916,534	13.925
5	653.125,324 712.916,534	6	653.130,796 712.911,946	7.141

Punct început	X / Y	Punct sfârșit	X / Y	Lungime segment (** (m)
6	653.130,796 712.911,946	7	653.166,847 712.882,015	46.857
7	653.166,847 712.882,015	1	653.465,258 713.257,899	479.935

\*\* Lungimile segmentelor sunt determinate în planul de proiecție Stereo 70 și sunt rotunjite la 1 milimetru.

\*\*\* Distanța dintre puncte este formată din segmente cumulate ce sunt mai mici decât valoarea 1 milimetru.

Neutilizabil în Circuitul Civil





## DATE DESPRE IMOBILUL NR. 658

Oficiul de Cadastru și Publicitate Imobiliară BOTOSANI  
Biroul de Cadastru și Publicitate Imobiliară Botosani

## A. Partea I. Descrierea imobilului

TEREN Extravilan

Adresa: Jud. Botosani

Nr. Crt	Nr cadastral Nr. topografic	Suprafața* (mp)	Observații / Referințe
A1	51569	31.400	Sector cadastral:88 Teren neimprejmuit;

## B. Partea II. Proprietari și acte

Inscrieri privitoare la dreptul de proprietate și alte drepturi reale	Referințe
<b>62068 / 01/09/2021</b>	
Act Notarial nr. 1803, din 30/08/2021 emis de BIN,,Cosorianu Puscasu Lenuta" loc. Săveni;	
B3	A1
Intabulare, drept de PROPRIETATE, dobândit prin Convenție, cota actuala 1/1, cota initiala 1/1	
1) SC AGROLIV YMP SRL, CIF:18488843	
<b>131983 / 25/10/2024</b>	
Act Notarial nr. 902, din 23/10/2024 emis de BIN MUSTIAȚĂ MARTA-MAGDALENA;	
B4	A1
se notează interdicția de grevare și înstrăinare	
1) SC AGRICOVER CREDIT IFN SA, CIF:22940237	

## C. Partea III. SARCINI

Inscrieri privind dezmembramintele dreptului de proprietate, drepturi reale de garanție și sarcini	Referințe
<b>77480 / 14/10/2021</b>	
Act Notarial nr. 729, din 11/10/2021 emis de BIN MUSTIAȚĂ MARTA-MAGDALENA;	
C1	A1
Intabulare, drept de IPOTECA, Valoare:303140 RONși celelalte obligații de plata aferente creditului, dobândit prin Convenție, cota actuala 1/1, cota initiala 1/1	
1) SC AGRICOVER CREDIT IFN SA, CIF:22940237	
<b>106172 / 15/12/2022</b>	
Act Notarial nr. 1150, din 14/12/2022 emis de BIN MUSTIAȚĂ MARTA-MAGDALENA;	
C2	A1
Intabulare, drept de IPOTECA, Valoare:303140 LEIși celelalte obligații de plata aferente creditului, dobândit prin Convenție, cota actuala 1/1, cota initiala 1/1	
1) SC AGRICOVER CREDIT IFN SA, CIF:22940237	
<b>110344 / 23/11/2023</b>	
Act Notarial nr. 884, din 22/11/2023 emis de BIN MUSTIAȚĂ MARTA-MAGDALENA;	
C3	A1
Intabulare, drept de IPOTECA, Valoare:202350 LEI, si celelalte obligatii aferente creditului, dobândit prin Convenție, cota actuala 1/1, cota initiala 1/1	
1) SC AGRICOVER CREDIT IFN SA, CIF:22940237	
<b>62349 / 12/06/2024</b>	
Act Notarial nr. 413, din 31/05/2024 emis de BIN MUSTIAȚĂ MARTA-MAGDALENA;	
C4	A1
Intabulare, drept de IPOTECA, Valoare:1111350 RONși celelalte obligații aferente creditului, dobândit prin Convenție, cota actuala 1/1, cota initiala 1/1	
1) SC AGRICOVER CREDIT IFN SA, CIF:22940237	
<b>131983 / 25/10/2024</b>	
Act Notarial nr. 902, din 23/10/2024 emis de BIN MUSTIAȚĂ MARTA-MAGDALENA;	
C5	A1
Intabulare, drept de IPOTECA, Valoare:505350 RON, și celelalte obligații aferente creditului, dobândit prin Convenție, cota actuala 1/1, cota initiala 1/1	
1) SC AGRICOVER CREDIT IFN SA, CIF:22940237	
<b>4199 / 19/01/2026</b>	
Act Notarial nr. 173, din 15/01/2026 emis de SPN „ Aniței și Asociații” loc. Botoșani (act);	

Inscrieri privind dezmembramintele dreptului de proprietate, drepturi reale de garanție și sarcini	Referințe
C6 se notează contractul de arendă încheiat între SC AGROLIV YMP SRL, în calitate de arendator și SC AGRO-SOLOMONESCU SRL, în calitate de arendaș, pe o perioadă de 5 ani agricoli, începând cu data de 15.01.2026, până la data recoltării aferente anului 2030	A1

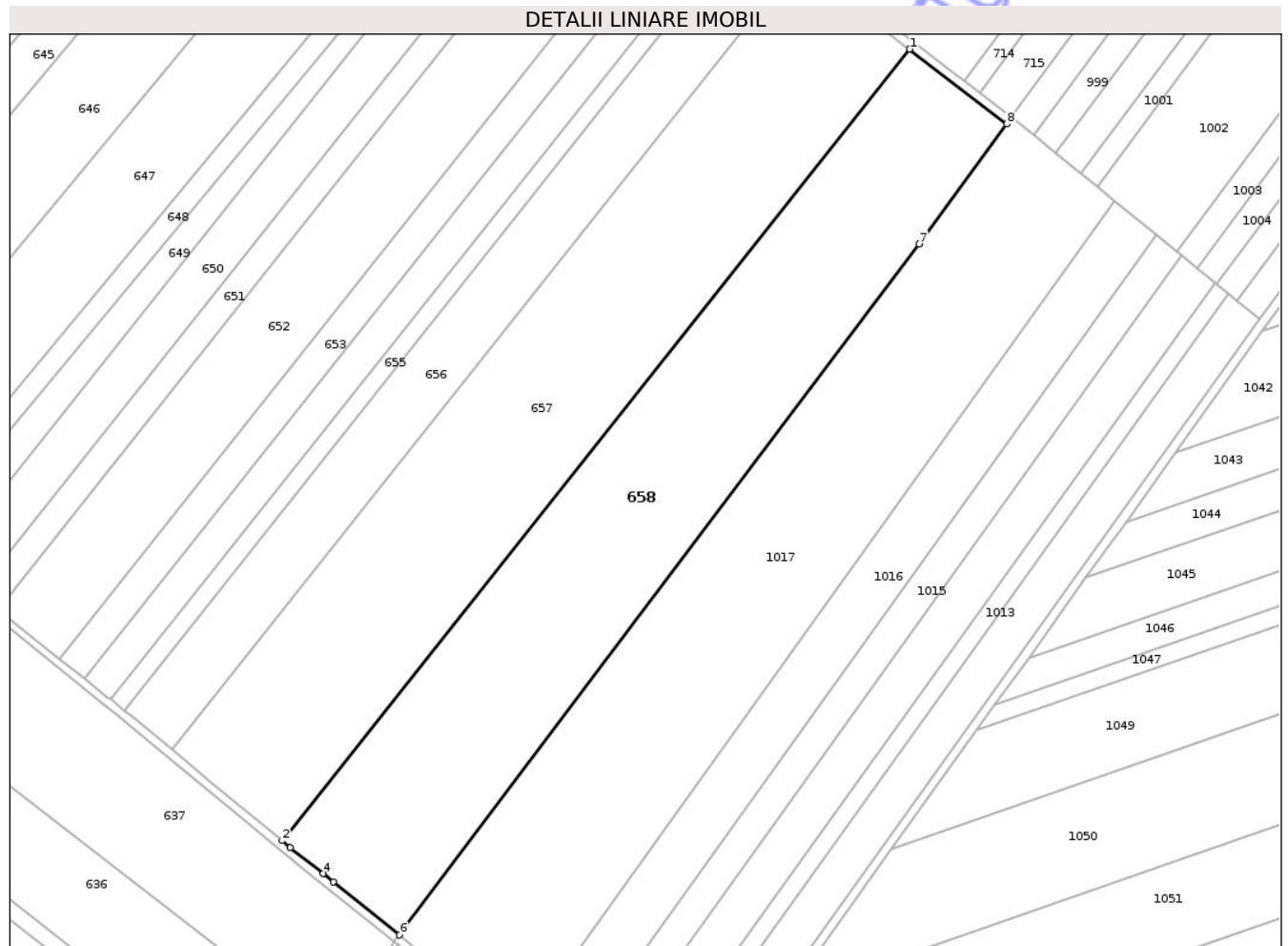
Neutilizabil în Circuitul Civil

## Anexa Nr. 1 La Partea I

## Teren

Nr cadastral	Suprafața (mp)*	Observații / Referințe
51569	31.400	

\* Suprafața este determinată în planul de proiecție Stereo 70.



## Date referitoare la teren

Crt	Categorie folosință	Intravilan	Suprafața (mp)	Tarla	Parcelă	Nr. topo	Observații / Referințe
1	arabil	NU	15.000	30	297/149	-	
2	arabil	NU	16.400	30	297/150	-	

## Lungime Segmente

1) Valorile lungimilor segmentelor sunt obținute din proiecție în plan.

Punct început	X / Y	Punct sfârșit	X / Y	Lungime segment (** (m))
1	653.465,258 713.257,899	2	653.166,847 712.882,015	479.935
2	653.166,847 712.882,015	3	653.170,723 712.878,797	5.037
3	653.170,723 712.878,797	4	653.186,313 712.866,314	19.972
4	653.186,313 712.866,314	5	653.191,17 712.862,426	6.222

Punct început	X / Y	Punct sfârșit	X / Y	Lungime segment (** (m)
5	653.191,17 712.862,426	6	653.222,597 712.837,272	40.253
6	653.222,597 712.837,272	7	653.469,813 713.165,341	410.786
7	653.469,813 713.165,341	8	653.511,419 713.222,353	70.58
8	653.511,419 713.222,353	1	653.465,258 713.257,899	58.261

\*\* Lungimile segmentelor sunt determinate în planul de proiecție Stereo 70 și sunt rotunjite la 1 milimetru.

\*\*\* Distanța dintre puncte este formată din segmente cumulate ce sunt mai mici decât valoarea 1 milimetru.

Neutilizabil în Circuitul Civil

**DATE DESPRE IMOBILUL NR. 659**

Oficiul de Cadastru și Publicitate Imobiliară BOTOSANI  
 Biroul de Cadastru și Publicitate Imobiliară Botosani

**A. Partea I. Descrierea imobilului**

TEREN Extravilan

Adresa: Jud. Botosani

Nr. Crt	Nr cadastral Nr. topografic	Suprafața* (mp)	Observații / Referințe
A1		2.399	Sector cadastral:88 Teren neimprejmuit;

**B. Partea II. Proprietari și acte**

Inscrieri privitoare la dreptul de proprietate și alte drepturi reale	Referințe
/	
Act Normativ nr. 971, din 20/09/2002 emis de PARLAMENTUL ROMÂNIEI (Lege);	
B1	A1
Intabulare, drept de PROPRIETATE, dobandit prin Lege, cota actuala 1/1, cota initiala 1/1	
1) COMUNA HĂNEȘTI, CIF:3571613, domeniul public	

**C. Partea III. SARCINI .**

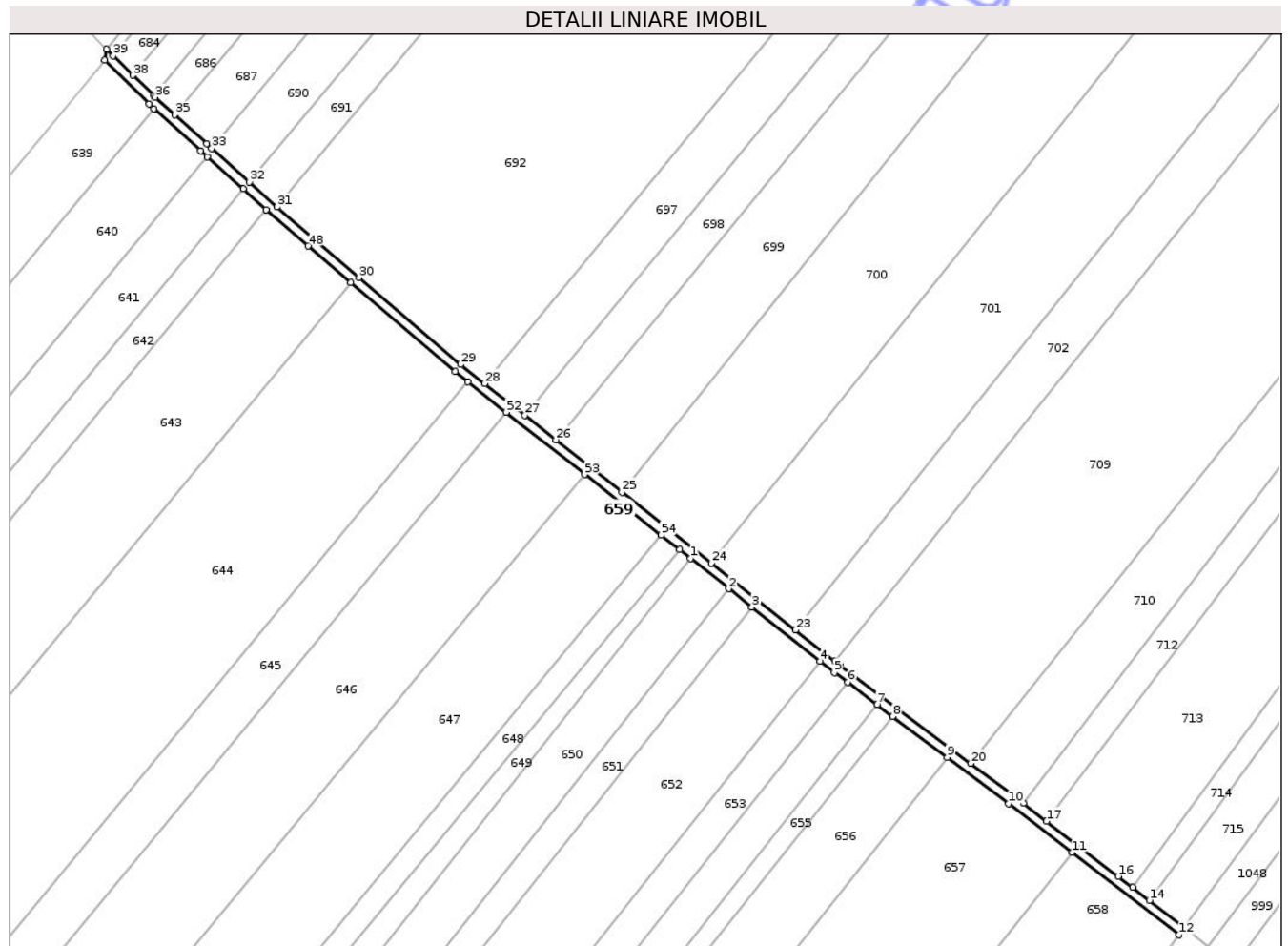
Inscrieri privind dezmembramintele dreptului de proprietate, drepturi reale de garanție și sarcini	Referințe
NU SUNT	

## Anexa Nr. 1 La Partea I

## Teren

Nr cadastral	Suprafața (mp)*	Observații / Referințe
	2.399	

\* Suprafața este determinată în planul de proiecție Stereo 70.



## Date referitoare la teren

Crt	Categorie folosință	Intra vilan	Suprafața (mp)	Tarla	Parcelă	Nr. topo	Observații / Referințe
1	drum	NU	2.399	30	307/4	-	

## Lungime Segmente

1) Valorile lungimilor segmentelor sunt obținute din proiecție în plan.

Punct început	X / Y	Punct sfârșit	X / Y	Lungime segment
1	653.300,372 713.384,796	2	653.316,885 713.371,718	21.064
4	653.356,274 713.340,521	5	653.362,522 713.335,573	7.969
7	653.380,97 713.321,72	8	653.387,694 713.316,67	8.41
10	653.437,809 713.279,036	11	653.465,258 713.257,899	34.644
13	653.513,778 713.225,585	14	653.498,645 713.237,238	19.099
16	653.485,151 713.247,629	17	653.454,217 713.271,449	39.042
2	653.316,885 713.371,718	3	653.326,84 713.363,833	12.7
5	653.362,522 713.335,573	6	653.368,185 713.331,321	7.082
8	653.387,694 713.316,67	9	653.411,197 713.299,02	29.393
11	653.465,258 713.257,899	12	653.511,419 713.222,353	58.261
14	653.498,645 713.237,238	15	653.491,384 713.242,829	9.164
17	653.454,217 713.271,449	18	653.444,238 713.279,134	12.596
3	653.326,84 713.363,833	4	653.356,274 713.340,521	37.547
6	653.368,185 713.331,321	7	653.380,97 713.321,72	15.988
9	653.411,197 713.299,02	10	653.437,809 713.279,036	33.279
12	653.511,419 713.222,353	13	653.513,778 713.225,585	4.001
15	653.491,384 713.242,829	16	653.485,151 713.247,629	7.868
18	653.444,238 713.279,134	19	653.440,23 713.282,22	5.058

Punct început	X / Y	Punct sfârșit	X / Y	Lungime segment	Punct început	X / Y	Punct sfârșit	X / Y	Lungime segment	Punct început	X / Y	Punct sfârșit	X / Y	Lungime segment
19	653.440,23 713.282,22	20	653.421,435 713.296,334	23.504	20	653.421,435 713.296,334	21	653.364,965 713.338,741	70.62	21	653.364,965 713.338,741	22	653.362,671 713.340,558	2.926
22	653.362,671 713.340,558	23	653.345,758 713.353,953	21.575	23	653.345,758 713.353,953	24	653.309,325 713.382,808	46.475	24	653.309,325 713.382,808	25	653.270,694 713.413,404	49.28
25	653.270,694 713.413,404	26	653.242,146 713.436,014	36.417	26	653.242,146 713.436,014	27	653.228,728 713.446,641	17.117	27	653.228,728 713.446,641	28	653.211,449 713.460,326	22.042
28	653.211,449 713.460,326	29	653.201,069 713.468,547	13.241	29	653.201,069 713.468,547	30	653.157,096 713.505,988	57.753	30	653.157,096 713.505,988	31	653.121,645 713.536,545	46.803
31	653.121,645 713.536,545	32	653.109,722 713.547,192	15.985	32	653.109,722 713.547,192	33	653.093,421 713.561,789	21.881	33	653.093,421 713.561,789	34	653.091,226 713.563,754	2.946
34	653.091,226 713.563,754	35	653.077,415 713.576,239	18.618	35	653.077,415 713.576,239	36	653.069,021 713.583,827	11.315	36	653.069,021 713.583,827	37	653.068,345 713.584,495	0.951
37	653.068,345 713.584,495	38	653.059,387 713.593,339	12.588	38	653.059,387 713.593,339	39	653.050,901 713.601,722	11.928	39	653.050,901 713.601,722	40	653.048,013 713.604,603	4.08
40	653.048,013 713.604,603	41	653.047,136 713.599,812	4.87	41	653.047,136 713.599,812	42	653.066,274 713.580,919	26.893	42	653.066,274 713.580,919	43	653.068,479 713.578,926	2.972
43	653.068,479 713.578,926	44	653.088,551 713.560,78	27.058	44	653.088,551 713.560,78	45	653.091,428 713.558,204	3.862	45	653.091,428 713.558,204	46	653.106,999 713.544,262	20.901
46	653.106,999 713.544,262	47	653.116,996 713.535,31	13.419	47	653.116,996 713.535,31	48	653.135,103 713.519,65	23.939	48	653.135,103 713.519,65	49	653.153,419 713.503,876	24.173
49	653.153,419 713.503,876	50	653.198,53 713.465,455	59.254	50	653.198,53 713.465,455	51	653.204,141 713.461,011	7.158	51	653.204,141 713.461,011	52	653.220,691 713.447,904	21.112
52	653.220,691 713.447,904	53	653.254,6 713.421,048	43.256	53	653.254,6 713.421,048	54	653.287,658 713.394,866	42.17	54	653.287,658 713.394,866	55	653.295,588 713.388,585	10.116
55	653.295,588 713.388,585	1	653.300,372 713.384,796	6.103										

\*\* Lungimile segmentelor sunt determinate în planul de proiecție Stereo 70 și sunt rotunjite la 1 milimetru.

\*\*\* Distanța dintre puncte este formată din segmente cumulate ce sunt mai mici decât valoarea 1 milimetru.



**DATE DESPRE IMOBILUL NR. 660**

Oficiul de Cadastru și Publicitate Imobiliară BOTOSANI  
Biroul de Cadastru și Publicitate Imobiliară Botosani

**A. Partea I. Descrierea imobilului**

TEREN Extravilan

Adresa: Jud. Botosani

Nr. Crt	Nr cadastral Nr. topografic	Suprafața* (mp)	Observații / Referințe
A1	51402	9.230	Sector cadastral:88 Teren neimprejmit;

**B. Partea II. Proprietari și acte**

Inscrieri privitoare la dreptul de proprietate și alte drepturi reale	Referințe
<b>14907 / 26/02/2020</b>	
Act Notarial nr. 415, din 25/02/2020 emis de BIN Pușcașu Gabriel Tiberiu;	
B7	A1
Intabulare, drept de PROPRIETATE, dobandit prin Conventie, cota actuala 1/1, cota initiala 1/1	
1) IONEL CIPRIAN-COSTEL, bun propriu	
<b>66911 / 01/07/2024</b>	
Act Notarial nr. 1377, din 28/06/2024 emis de BIN Cosorlanu Puscasu Lenuta;	
B9	A1
se notează interdicțiile de înstrăinare, grevare, închiriere, dezmembrare, alipire, demolare, construire, restructurare și amenajare	
1) BANCA TRANSILVANIA SA -SUCURSALA BOTOȘANI, CIF:17029745	

**C. Partea III. SARCINI**

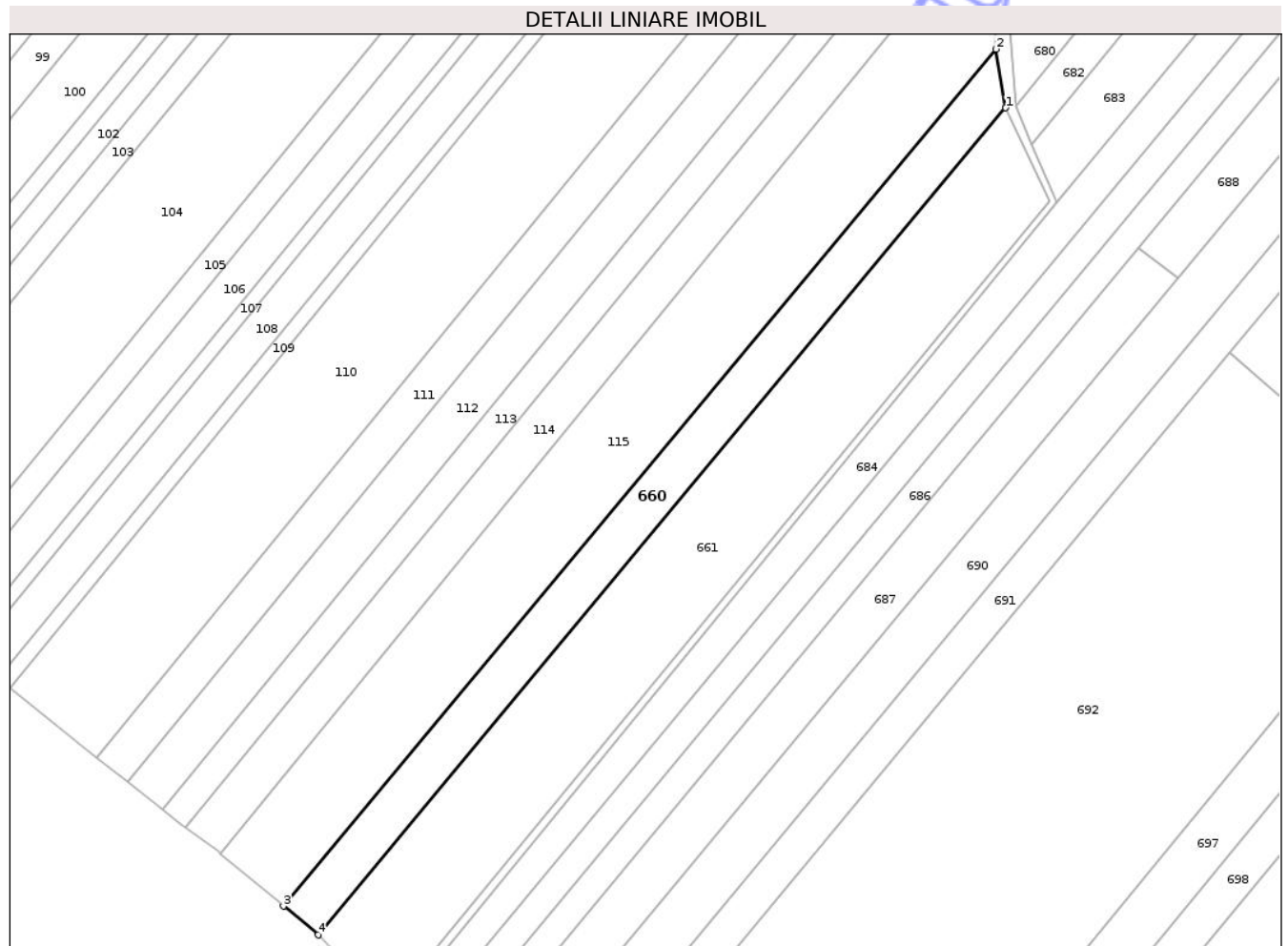
Inscrieri privind dezmembramintele dreptului de proprietate, drepturi reale de garanție și sarcini	Referințe
<b>66911 / 01/07/2024</b>	
Act Notarial nr. 1377, din 28/06/2024 emis de BIN Cosorlanu Puscasu Lenuta;	
C1	A1
Intabulare, drept de IPOTECA, Valoare:600000 LEI și celelalte obligații de plată aferente creditului, dobandit prin Conventie, cota actuala 1/1, cota initiala 1/1	
1) BANCA TRANSILVANIA SA -SUCURSALA BOTOȘANI, CIF:17029745	

## Anexa Nr. 1 La Partea I

## Teren

Nr cadastral	Suprafața (mp)*	Observații / Referințe
51402	9.230	

\* Suprafața este determinată în planul de proiecție Stereo 70.



## Date referitoare la teren

Crt	Categorie folosință	Intra vilan	Suprafața (mp)	Tarla	Parcelă	Nr. topo	Observații / Referințe
1	arabil	NU	9.230	30	297/25	-	

## Lungime Segmente

1) Valorile lungimilor segmentelor sunt obținute din proiecție în plan.

Punct început	X / Y	Punct sfârșit	X / Y	Lungime segment (** (m)
1	653.316,403 713.993,912	2	653.312,213 714.019,312	25.743
2	653.312,213 714.019,312	3	653.003,534 713.648,452	482.514
3	653.003,534 713.648,452	4	653.018,518 713.636,02	19.47
4	653.018,518 713.636,02	1	653.316,403 713.993,912	465.642

\*\* Lungimile segmentelor sunt determinate în planul de proiecție Stereo 70 și sunt rotunjite la 1 milimetru.

\*\*\* Distanţa dintre puncte este formată din segmente cumulate ce sunt mai mici decât valoarea 1 milimetru.

Neutilizabil în Circuitul  
Civil



**DATE DESPRE IMOBILUL NR. 661**

Oficiul de Cadastru și Publicitate Imobiliară BOTOSANI  
Biroul de Cadastru și Publicitate Imobiliară Botosani

**A. Partea I. Descrierea imobilului**

TEREN Extravilan

Adresa: Jud. Botosani

Nr. Crt	Nr cadastral Nr. topografic	Suprafața* (mp)	Observații / Referințe
A1	50271	19.150	Sector cadastral:88 Teren neimprejmuit;

**B. Partea II. Proprietari și acte**

Inscrieri privitoare la dreptul de proprietate și alte drepturi reale		Referințe
<b>52387 / 26/11/2012</b>		
Act Notarial nr. 298, din 02/02/2011 emis de BNPA ("Marta Săndulache Dârjan-Irina Mihaela Bărculeț" Botoșani. împreună cu încheierea de rectificarea nr. 19 din 31-01-2012);		
B1	Intabulare, drept de PROPRIETATE, dobândit prin Convenție, cota actuala 1/1, cota initiala 1/1 1) S.C. "PONELM" S.R.L., CIF:18869570, bun propriu	A1

**C. Partea III. SARCINI .**

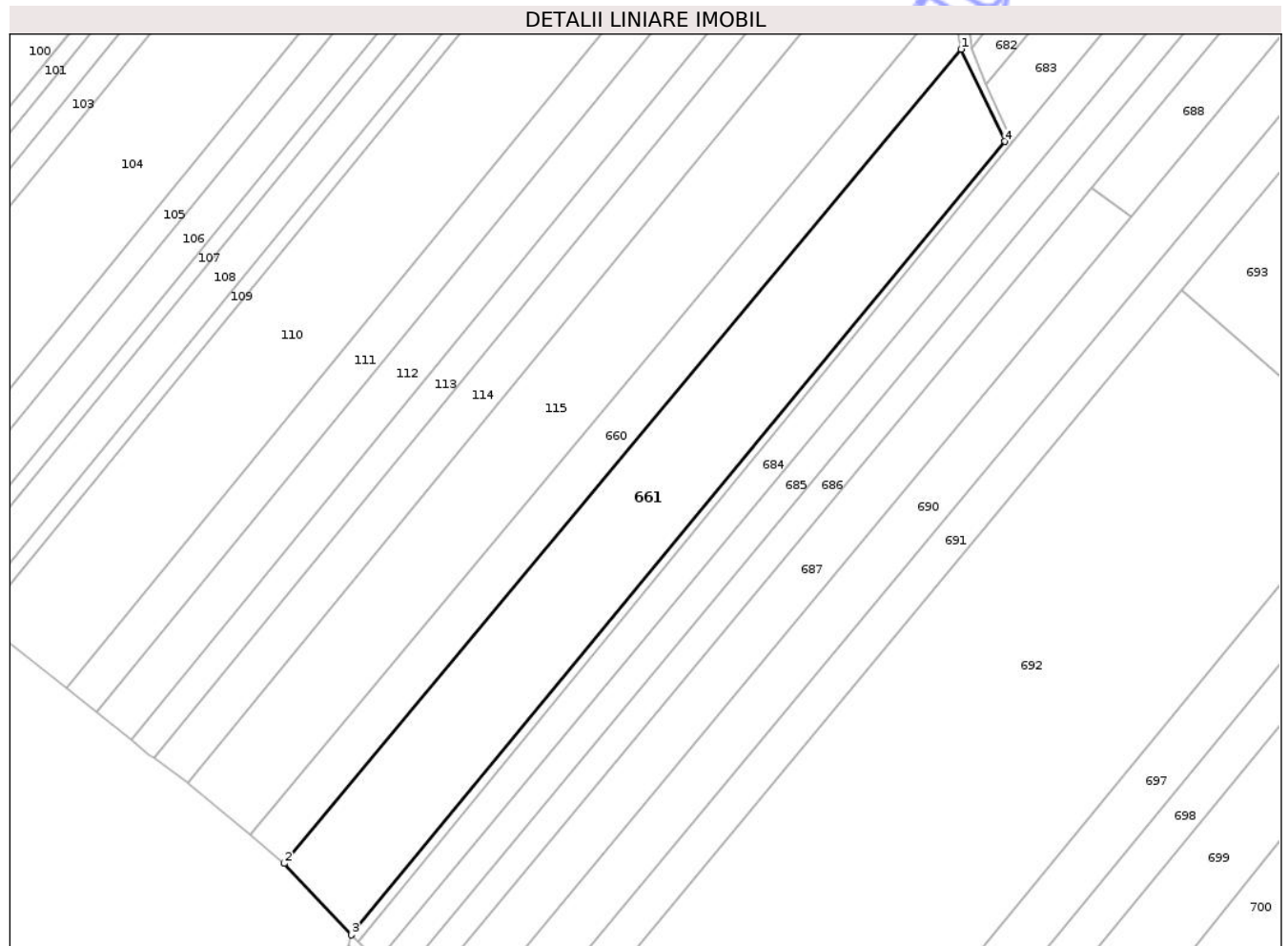
Inscrieri privind dezmembramintele dreptului de proprietate, drepturi reale de garanție și sarcini	Referințe
NU SUNT	

## Anexa Nr. 1 La Partea I

## Teren

Nr cadastral	Suprafața (mp)*	Observații / Referințe
50271	19.150	

\* Suprafața este determinată în planul de proiecție Stereo 70.



## Date referitoare la teren

Crt	Categorie folosință	Intra vilan	Suprafața (mp)	Tarla	Parcelă	Nr. topo	Observații / Referințe
1	arabil	NU	19.150	30	297/127	-	

## Lungime Segmente

1) Valorile lungimilor segmentelor sunt obținute din proiecție în plan.

Punct început	X / Y	Punct sfârșit	X / Y	Lungime segment (** (m)
1	653.316,403 713.993,912	2	653.018,518 713.636,02	465.642
2	653.018,518 713.636,02	3	653.048,013 713.604,603	43.093
3	653.048,013 713.604,603	4	653.335,678 713.953,367	452.092
4	653.335,678 713.953,367	1	653.316,403 713.993,912	44.893

\*\* Lungimile segmentelor sunt determinate în planul de proiecție Stereo 70 și sunt rotunjite la 1 milimetru.

\*\*\* Distanța dintre puncte este formată din segmente cumulate ce sunt mai mici decât valoarea 1 milimetru.

Neutilizabil în Circuitul  
Civil



**DATE DESPRE IMOBILUL NR. 662**

Oficiul de Cadastru și Publicitate Imobiliară BOTOSANI  
Biroul de Cadastru și Publicitate Imobiliară Botosani

**A. Partea I. Descrierea imobilului**

TEREN Extravilan

Adresa: Jud. Botosani

Nr. Crt	Nr cadastral Nr. topografic	Suprafața* (mp)	Observații / Referințe
A1		4.296	Sector cadastral:88 Teren neimprejmuit;

**B. Partea II. Proprietari și acte**

Inscrieri privitoare la dreptul de proprietate și alte drepturi reale	Referințe
/	
Act Normativ nr. 971, din 20/09/2002 emis de PARLAMENTUL ROMÂNIEI (Lege);	
B1	A1
Intabulare, drept de PROPRIETATE, dobandit prin Lege, cota actuala 1/1, cota initiala 1/1	
1) COMUNA HĂNEȘTI, CIF:3571613, domeniul public	

**C. Partea III. SARCINI .**

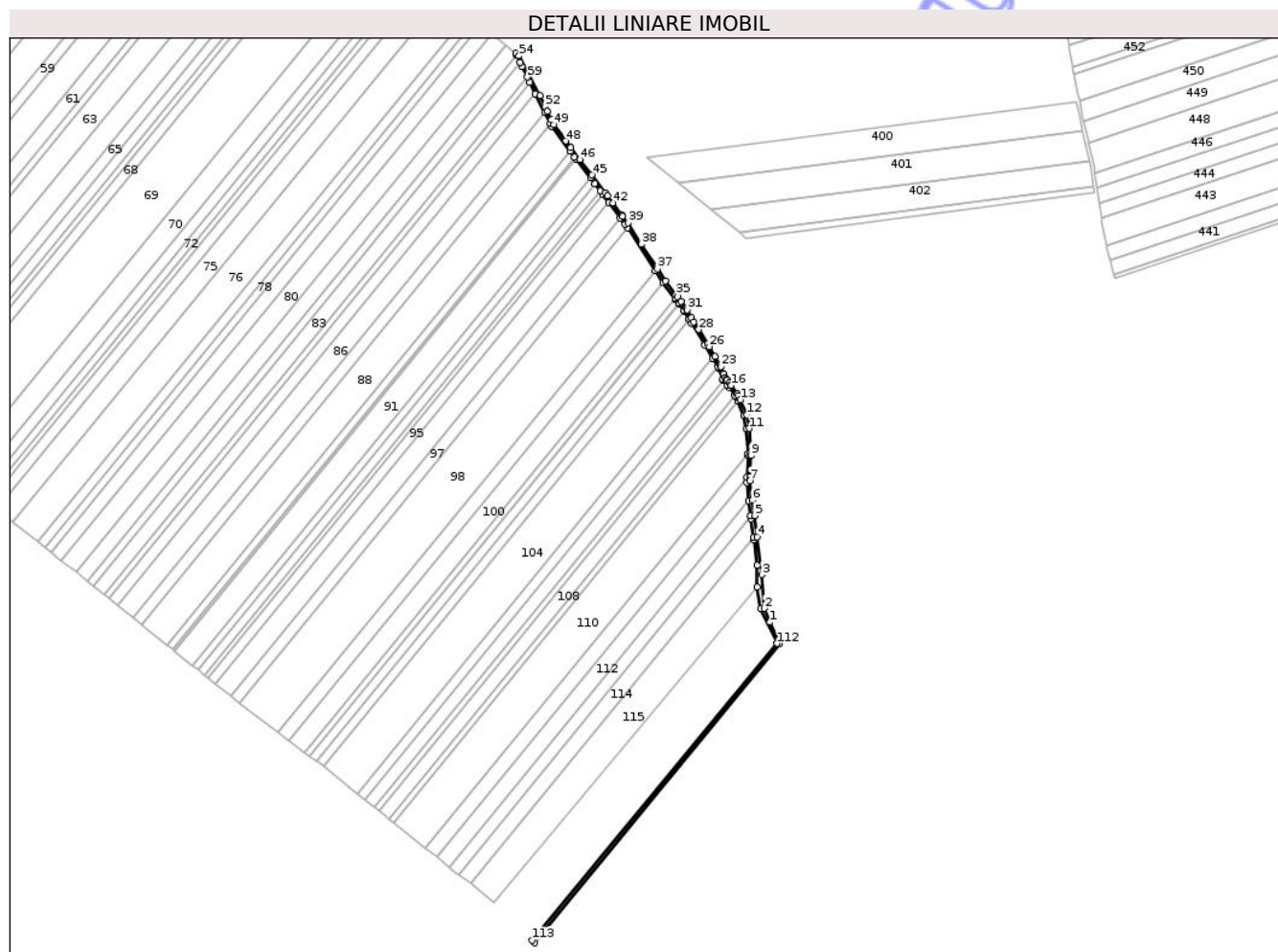
Inscrieri privind dezmembramintele dreptului de proprietate, drepturi reale de garanție și sarcini	Referințe
NU SUNT	

## Anexa Nr. 1 La Partea I

## Teren

Nr cadastral	Suprafața (mp)*	Observații / Referințe
	4.296	

\* Suprafața este determinată în planul de proiecție Stereo 70.



## Date referitoare la teren

Crt	Categorie folosință	Intravilan	Suprafața (mp)	Tarla	Parcelă	Nr. topo	Observații / Referințe
1	drum	NU	4.296	0	291	-	

## Lungime Segmente

1) Valorile lungimilor segmentelor sunt obținute din proiecție în plan.

Punct început	X / Y	Punct sfârșit	X / Y	Lungime segment	Punct început	X / Y	Punct sfârșit	X / Y	Lungime segment	Punct început	X / Y	Punct sfârșit	X / Y	Lungime segment
1	653.327,521 713.978,192	2	653.320,838 713.994,461	17.588	2	653.320,838 713.994,461	3	653.317,653 714.034,059	39.725	3	653.317,653 714.034,059	4	653.312,438 714.078,22	44.469
4	653.312,438 714.078,22	5	653.309,406 714.103,54	25.501	5	653.309,406 714.103,54	6	653.306,612 714.121,283	17.962	6	653.306,612 714.121,283	7	653.304,019 714.144,178	23.041
7	653.304,019 714.144,178	8	653.303,865 714.148,348	4.173	8	653.303,865 714.148,348	9	653.304,982 714.174,056	25.731	9	653.304,982 714.174,056	10	653.304,812 714.176,692	2.642
10	653.304,812 714.176,692	11	653.302,951 714.205,689	29.057	11	653.302,951 714.205,689	12	653.300,244 714.221,94	16.475	12	653.300,244 714.221,94	13	653.292,704 714.239,587	19.19
13	653.292,704 714.239,587	14	653.290,623 714.244,443	5.283	14	653.290,623 714.244,443	15	653.289,149 714.246,388	2.441	15	653.289,149 714.246,388	16	653.281,627 714.256,311	12.452
16	653.281,627 714.256,311	17	653.281,389 714.256,632	0.399	17	653.281,389 714.256,632	18	653.279,538 714.259,134	3.113	18	653.279,538 714.259,134	19	653.277,077 714.262,462	4.139

Punct început	X / Y	Punct sfârșit	X / Y	Lungime segment	Punct început	X / Y	Punct sfârșit	X / Y	Lungime segment	Punct început	X / Y	Punct sfârșit	X / Y	Lungime segment
19	653.277,077 714.262,462	20	653.276,354 714.263,439	1.216	20	653.276,354 714.263,439	21	653.274,952 714.265,334	2.357	21	653.274,952 714.265,334	22	653.273,177 714.270,024	5.015
22	653.273,177 714.270,024	23	653.269,996 714.278,431	8.988	23	653.269,996 714.278,431	24	653.269,138 714.279,882	1.686	24	653.269,138 714.279,882	25	653.262,959 714.290,329	12.138
25	653.262,959 714.290,329	26	653.256,104 714.301,919	13.466	26	653.256,104 714.301,919	27	653.253,919 714.305,613	4.291	27	653.253,919 714.305,613	28	653.243,582 714.322,096	19.457
28	653.243,582 714.322,096	29	653.237,903 714.331,151	10.689	29	653.237,903 714.331,151	30	653.234,965 714.336,005	5.674	30	653.234,965 714.336,005	31	653.230,361 714.345,042	10.142
31	653.230,361 714.345,042	32	653.229,332 714.346,434	1.731	32	653.229,332 714.346,434	33	653.223,128 714.354,781	10.4	33	653.223,128 714.354,781	34	653.218,683 714.360,259	7.055
34	653.218,683 714.360,259	35	653.216,909 714.362,592	2.931	35	653.216,909 714.362,592	36	653.204,538 714.378,858	20.436	36	653.204,538 714.378,858	37	653.195,173 714.393,367	17.269
37	653.195,173 714.393,367	38	653.176,536 714.422,239	34.364	38	653.176,536 714.422,239	39	653.160,276 714.447,431	29.984	39	653.160,276 714.447,431	40	653.154,462 714.455,161	9.672
40	653.154,462 714.455,161	41	653.153,606 714.456,303	1.427	41	653.153,606 714.456,303	42	653.142,764 714.470,779	18.086	42	653.142,764 714.470,779	43	653.136,287 714.479,345	10.74
43	653.136,287 714.479,345	44	653.133,897 714.482,506	3.962	44	653.133,897 714.482,506	45	653.118,097 714.503,514	26.286	45	653.118,097 714.503,514	46	653.103,944 714.521,609	22.973
46	653.103,944 714.521,609	47	653.093,059 714.535,763	17.855	47	653.093,059 714.535,763	48	653.087,262 714.543,299	9.508	48	653.087,262 714.543,299	49	653.073,384 714.562,404	23.614
49	653.073,384 714.562,404	50	653.070,401 714.568,462	6.753	50	653.070,401 714.568,462	51	653.065,569 714.578,276	10.939	51	653.065,569 714.578,276	52	653.063,467 714.583,296	5.443
52	653.063,467 714.583,296	53	653.056,939 714.596,523	14.75	53	653.056,939 714.596,523	54	653.032,437 714.643,381	52.878	54	653.032,437 714.643,381	55	653.028,521 714.646,488	4.999
55	653.028,521 714.646,488	56	653.029,667 714.644,155	2.599	56	653.029,667 714.644,155	57	653.033,935 714.635,47	9.677	57	653.033,935 714.635,47	58	653.036,08 714.631,103	4.866
58	653.036,08 714.631,103	59	653.042,287 714.618,471	14.074	59	653.042,287 714.618,471	60	653.045,38 714.612,176	7.015	60	653.045,38 714.612,176	61	653.051,79 714.599,13	14.535
61	653.051,79 714.599,13	62	653.062,799 714.576,723	24.965	62	653.062,799 714.576,723	63	653.069,159 714.563,779	14.423	63	653.069,159 714.563,779	64	653.070,599 714.560,849	3.264
64	653.070,599 714.560,849	65	653.092,736 714.531,413	36.831	65	653.092,736 714.531,413	66	653.097,785 714.524,7	8.4	66	653.097,785 714.524,7	67	653.099,7 714.522,154	3.186
67	653.099,7 714.522,154	68	653.116,372 714.499,985	27.738	68	653.116,372 714.499,985	69	653.121,404 714.493,294	8.372	69	653.121,404 714.493,294	70	653.127,714 714.484,904	10.499
70	653.127,714 714.484,904	71	653.131,1 714.480,402	5.633	71	653.131,1 714.480,402	72	653.137,755 714.471,553	11.072	72	653.137,755 714.471,553	73	653.151,665 714.453,057	23.143
73	653.151,665 714.453,057	74	653.157,403 714.445,427	9.547	74	653.157,403 714.445,427	75	653.160,025 714.441,365	4.834	75	653.160,025 714.441,365	76	653.192,336 714.391,308	59.58
76	653.192,336 714.391,308	77	653.201,597 714.376,96	17.078	77	653.201,597 714.376,96	78	653.215,734 714.358,355	23.367	78	653.215,734 714.358,355	79	653.215,93 714.358,097	0.324
79	653.215,93 714.358,097	80	653.220,41 714.352,576	7.111	80	653.220,41 714.352,576	81	653.220,805 714.352,089	0.627	81	653.220,805 714.352,089	82	653.226,517 714.344,355	9.614
82	653.226,517 714.344,355	83	653.227,374 714.343,195	1.442	83	653.227,374 714.343,195	84	653.231,905 714.334,301	9.981	84	653.231,905 714.334,301	85	653.231,925 714.334,267	0.04
85	653.231,925 714.334,267	86	653.234,923 714.329,315	5.789	86	653.234,923 714.329,315	87	653.250,93 714.303,792	30.127	87	653.250,93 714.303,792	88	653.259,946 714.288,547	17.711
88	653.259,946 714.288,547	89	653.266,126 714.278,1	12.138	89	653.266,126 714.278,1	90	653.266,83 714.276,909	1.383	90	653.266,83 714.276,909	91	653.271,85 714.263,642	14.185
91	653.271,85 714.263,642	92	653.272,931 714.262,181	1.818	92	653.272,931 714.262,181	93	653.276,724 714.257,053	6.378	93	653.276,724 714.257,053	94	653.278,825 714.254,213	3.532
94	653.278,825 714.254,213	95	653.286,359 714.244,274	12.472	95	653.286,359 714.244,274	96	653.287,575 714.242,67	2.012	96	653.287,575 714.242,67	97	653.289,487 714.238,209	4.854
97	653.289,487 714.238,209	98	653.296,845 714.221,04	18.679	98	653.296,845 714.221,04	99	653.299,469 714.205,288	15.969	99	653.299,469 714.205,288	100	653.301,319 714.176,468	28.88
100	653.301,319 714.176,468	101	653.301,477 714.174,019	2.453	101	653.301,477 714.174,019	102	653.300,368 714.148,5	25.543	102	653.300,368 714.148,5	103	653.300,091 714.142,125	6.381
103	653.300,091 714.142,125	104	653.302,641 714.120,808	21.469	104	653.302,641 714.120,808	105	653.304,771 714.102,993	17.942	105	653.304,771 714.102,993	106	653.305,15 714.099,824	3.192
106	653.305,15 714.099,824	107	653.308,255 714.077,634	22.407	107	653.308,255 714.077,634	108	653.308,679 714.074,599	3.064	108	653.308,679 714.074,599	109	653.312,276 714.045,093	29.724
109	653.312,276 714.045,093	110	653.312,213 714.019,312	25.781	110	653.312,213 714.019,312	111	653.316,403 713.993,912	25.743	111	653.316,403 713.993,912	112	653.335,678 713.953,367	44.893
112	653.335,678 713.953,367	113	653.048,013 713.604,603	452.092	113	653.048,013 713.604,603	114	653.050,901 713.601,722	4.08	114	653.050,901 713.601,722	115	653.338,775 713.953,17	454.298
115	653.338,775 713.953,17	1	653.327,521 713.978,192	27.436										

\*\* Lungimile segmentelor sunt determinate în planul de proiecție Stereo 70 și sunt rotunjite la 1 milimetru.

\*\*\* Distanța dintre puncte este formată din segmente cumulate ce sunt mai mici decât valoarea 1 milimetru.

Neutilizabil în Circuitul  
Civil

**DATE DESPRE IMOBILUL NR. 666**

Oficiul de Cadastru și Publicitate Imobiliară BOTOSANI  
Biroul de Cadastru și Publicitate Imobiliară Botosani

**A. Partea I. Descrierea imobilului**

TEREN Extravilan

Adresa: Jud. Botosani

Nr. Crt	Nr cadastral Nr. topografic	Suprafața* (mp)	Observații / Referințe
A1		2.200	Sector cadastral:88 Teren neimprejmuit;

**B. Partea II. Proprietari și acte**

Inscrieri privitoare la dreptul de proprietate și alte drepturi reale	Referințe
/	
Act Administrativ nr. 49335, din 09/12/1994 emis de CJSIPT BOTOSANI (Titlu proprietate);	
B1	A1
Intabulare, drept de PROPRIETATE, dobandit prin Reconstituire, cota actuala 1/1, cota initiala 1/1	
1) VATAMANU GR. GHEORGHE, Lipsa C.N.P.	

**C. Partea III. SARCINI .**

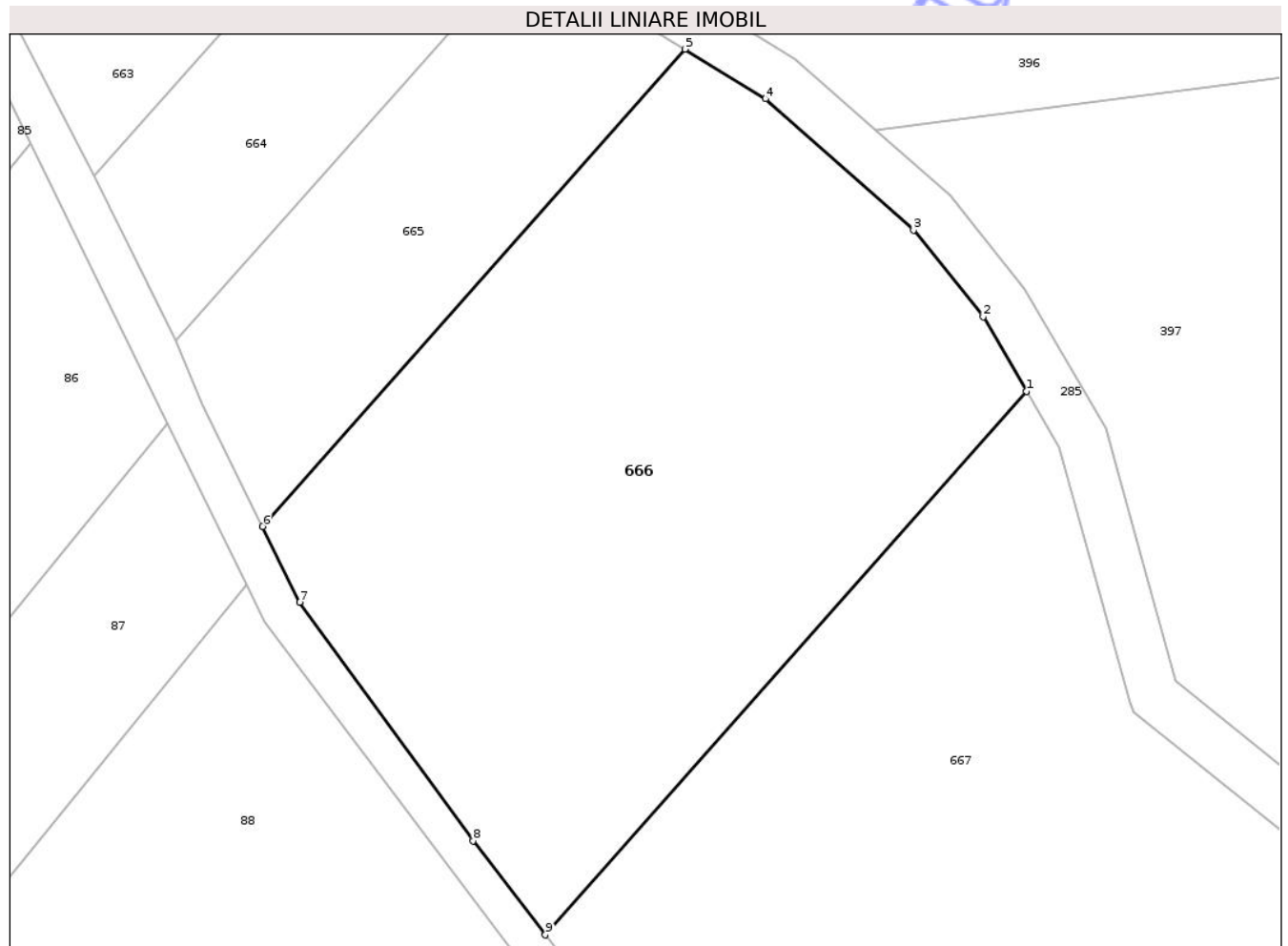
Inscrieri privind dezmembramintele dreptului de proprietate, drepturi reale de garanție și sarcini	Referințe
NU SUNT	

## Anexa Nr. 1 La Partea I

## Teren

Nr cadastral	Suprafața (mp)*	Observații / Referințe
	2.200	

\* Suprafața este determinată în planul de proiecție Stereo 70.



## Date referitoare la teren

Crt	Categorie folosință	Intra vilan	Suprafața (mp)	Tarla	Parcelă	Nr. topo	Observații / Referințe
1	faneata	NU	2.200	30	292/15	-	

## Lungime Segmente

1) Valorile lungimilor segmentelor sunt obținute din proiecție în plan.

Punct început	X / Y	Punct sfârșit	X / Y	Lungime segment (** (m)
1	653.131,616 714.579,279	2	653.128,156 714.585,236	6.888
2	653.128,156 714.585,236	3	653.122,563 714.592,181	8.917
3	653.122,563 714.592,181	4	653.110,7 714.602,683	15.844
4	653.110,7 714.602,683	5	653.104,246 714.606,661	7.581
5	653.104,246 714.606,661	6	653.070,401 714.568,462	51.036

Punct început	X / Y	Punct sfârșit	X / Y	Lungime segment (** (m)
6	653.070,401 714.568,462	7	653.073,384 714.562,404	6.753
7	653.073,384 714.562,404	8	653.087,262 714.543,299	23.614
8	653.087,262 714.543,299	9	653.093,059 714.535,763	9.508
9	653.093,059 714.535,763	1	653.131,616 714.579,279	58.141

\*\* Lungimile segmentelor sunt determinate în planul de proiecție Stereo 70 și sunt rotunjite la 1 milimetru.

\*\*\* Distanța dintre puncte este formată din segmente cumulate ce sunt mai mici decât valoarea 1 milimetru.

Neutilizabil în Circuitul Civil



**DATE DESPRE IMOBILUL NR. 667**

Oficiul de Cadastru și Publicitate Imobiliară BOTOSANI  
Biroul de Cadastru și Publicitate Imobiliară Botosani

**A. Partea I. Descrierea imobilului**

TEREN Extravilan

Adresa: Jud. Botosani

Nr. Crt	Nr cadastral Nr. topografic	Suprafața* (mp)	Observații / Referințe
A1		3.800	Sector cadastral:88 Teren neimprejmuit;

**B. Partea II. Proprietari și acte**

Inscrieri privitoare la dreptul de proprietate și alte drepturi reale	Referințe
/	
Act Administrativ nr. 49372, din 04/04/1995 emis de CJSIPT BOTOSANI (Titlu proprietate);	
B1	A1
Intabulare, drept de PROPRIETATE, dobandit prin Reconstituire, cota actuala 1/1, cota initiala 1/1	
1) ROTARU GH. ALEXANDRU, Lipsa C.N.P.	

**C. Partea III. SARCINI .**

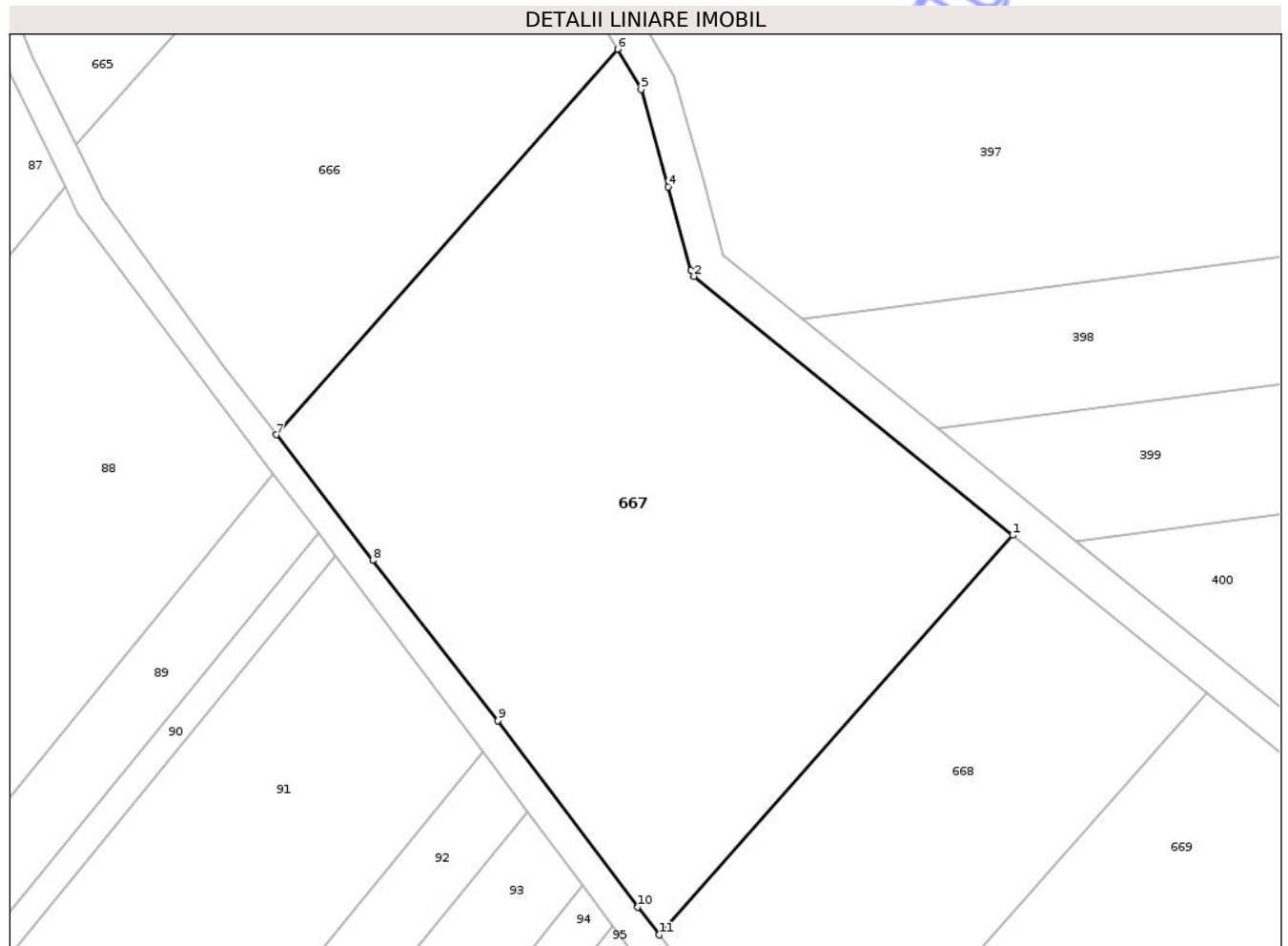
Inscrieri privind dezmembramintele dreptului de proprietate, drepturi reale de garanție și sarcini	Referințe
NU SUNT	

## Anexa Nr. 1 La Partea I

## Teren

Nr cadastral	Suprafața (mp)*	Observații / Referințe
	3.800	

\* Suprafața este determinată în planul de proiecție Stereo 70.



## Date referitoare la teren

Crt	Categorie folosință	Intra vilan	Suprafața (mp)	Tarla	Parcelă	Nr. topo	Observații / Referințe
1	faneata	NU	3.800	30	292/26	-	

## Lungime Segmente

1) Valorile lungimilor segmentelor sunt obținute din proiecție în plan.

Punct început	X / Y	Punct sfârșit	X / Y	Lungime segment (** (m)
1	653.176,243 714.524,442	2	653.140,246 714.553,646	46.354
2	653.140,246 714.553,646	3	653.139,926 714.554,322	0.748
3	653.139,926 714.554,322	4	653.137,306 714.563,723	9.759
4	653.137,306 714.563,723	5	653.134,256 714.574,733	11.425
5	653.134,256 714.574,733	6	653.131,616 714.579,279	5.258

Punct început	X / Y	Punct sfârșit	X / Y	Lungime segment (** (m)
6	653.131,616 714.579,279	7	653.093,059 714.535,763	58.141
7	653.093,059 714.535,763	8	653.103,944 714.521,609	17.855
8	653.103,944 714.521,609	9	653.118,097 714.503,514	22.973
9	653.118,097 714.503,514	10	653.133,897 714.482,506	26.286
10	653.133,897 714.482,506	11	653.136,287 714.479,345	3.962
11	653.136,287 714.479,345	1	653.176,243 714.524,442	60.251

\*\* Lungimile segmentelor sunt determinate în planul de proiecție Stereo 70 și sunt rotunjite la 1 milimetru.

\*\*\* Distanța dintre puncte este formată din segmente cumulate ce sunt mai mici decât valoarea 1 milimetru.

Neutilizabil în Circuitul Civil



**DATE DESPRE IMOBILUL NR. 668**

Oficiul de Cadastru și Publicitate Imobiliară BOTOSANI  
Biroul de Cadastru și Publicitate Imobiliară Botosani

**A. Partea I. Descrierea imobilului**

TEREN Extravilan

Adresa: Jud. Botosani

Nr. Crt	Nr cadastral Nr. topografic	Suprafața* (mp)	Observații / Referințe
A1		1.800	Sector cadastral:88 Teren neimprejmuit; Conform TP 12938 imobilul se află situat în p. c. P293/13

**B. Partea II. Proprietari și acte**

Inscrieri privitoare la dreptul de proprietate și alte drepturi reale		Referințe
/		
Act Administrativ nr. 12938, din 31/03/1993 emis de CJSIPT BOTOSANI (Titlu proprietate);		
B1	Intabulare, drept de PROPRIETATE, dobandit prin Reconstituire, cota actuala 1/1, cota initiala 1/1 1) CHELARU SF. DUMITRU, Lipsa C.N.P.	A1

**C. Partea III. SARCINI .**

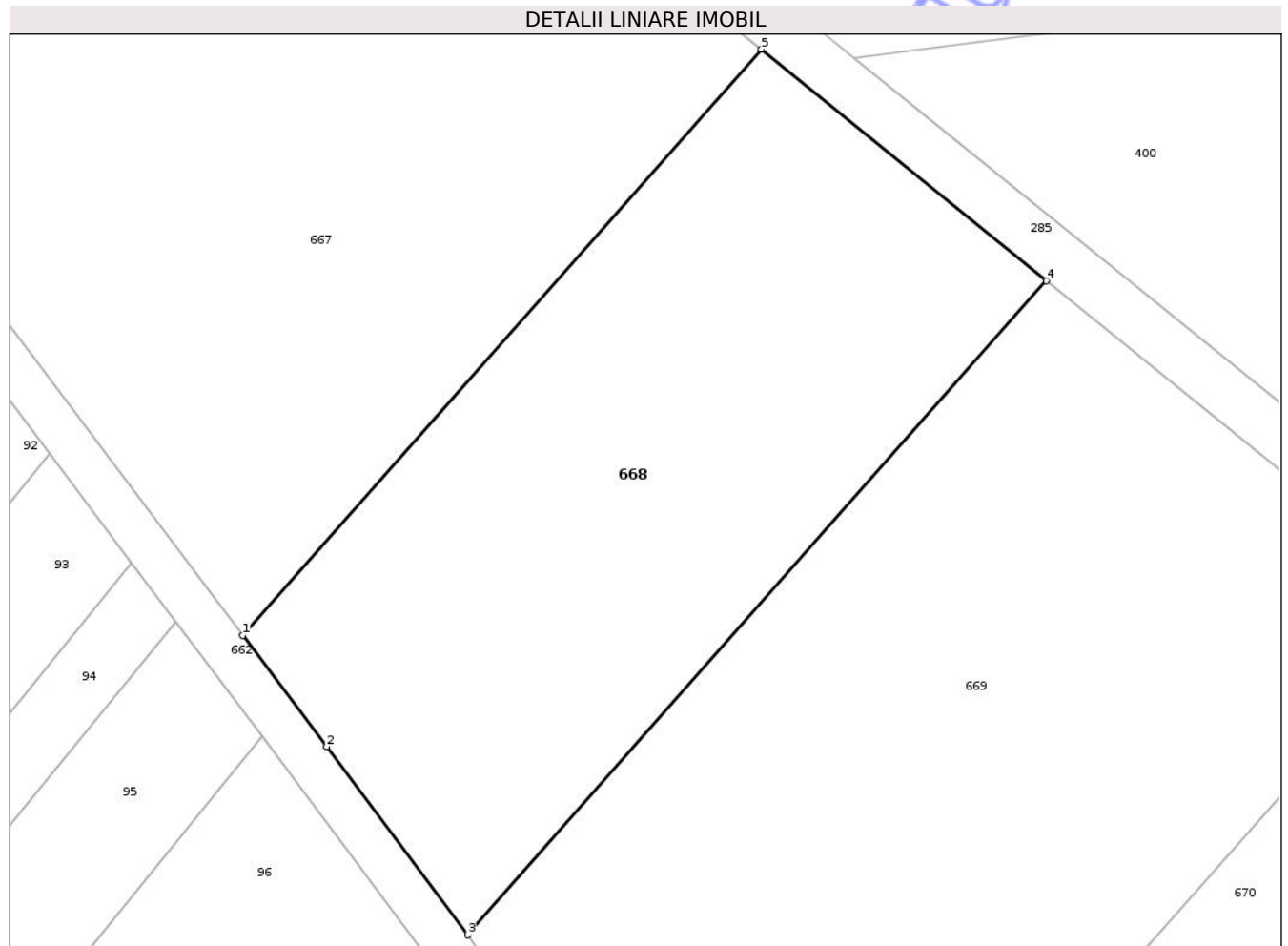
Inscrieri privind dezmembramintele dreptului de proprietate, drepturi reale de garanție și sarcini	Referințe
NU SUNT	

## Anexa Nr. 1 La Partea I

## Teren

Nr cadastral	Suprafața (mp)*	Observații / Referințe
	1.800	Conform TP 12938 imobilul se află situat în p. c. P293/13

\* Suprafața este determinată în planul de proiecție Stereo 70.



## Date referitoare la teren

Crt	Categorie folosință	Intra vilan	Suprafața (mp)	Tarla	Parcelă	Nr. topo	Observații / Referințe
1	faneata	NU	1.800	30	292	-	

## Lungime Segmente

1) Valorile lungimilor segmentelor sunt obținute din proiecție în plan.

Punct început	X / Y	Punct sfârșit	X / Y	Lungime segment (** (m)
1	653.136,287 714.479,345	2	653.142,764 714.470,779	10.74
2	653.142,764 714.470,779	3	653.153,606 714.456,303	18.086
3	653.153,606 714.456,303	4	653.198,198 714.506,631	67.24
4	653.198,198 714.506,631	5	653.176,243 714.524,442	28.271
5	653.176,243 714.524,442	1	653.136,287 714.479,345	60.251

\*\* Lungimile segmentelor sunt determinate în planul de proiecție Stereo 70 și sunt rotunjite la 1 milimetru.

\*\*\* Distanța dintre puncte este formată din segmente cumulate ce sunt mai mici decât valoarea 1 milimetru.

Neutilizabil în Circuitul  
Civil



**DATE DESPRE IMOBILUL NR. 669**

Oficiul de Cadastru și Publicitate Imobiliară BOTOSANI  
Biroul de Cadastru și Publicitate Imobiliară Botosani

**A. Partea I. Descrierea imobilului**

TEREN Extravilan

Adresa: Jud. Botosani

Nr. Crt	Nr cadastral Nr. topografic	Suprafața* (mp)	Observații / Referințe
A1		2.900	Sector cadastral:88 Teren neimprejmuit;

**B. Partea II. Proprietari și acte**

Inscrieri privitoare la dreptul de proprietate și alte drepturi reale	Referințe
/	
Act Administrativ nr. 48101, din 09/05/1995 emis de CJSIPT BOTOSANI (Titlu proprietate);	
B1	A1
Intabulare, drept de PROPRIETATE, dobandit prin Reconstituire, cota actuala 1/1, cota initiala 1/1	
1) <b>BALASAN NECULAI</b> , Lipsa C.N.P. 2) <b>BALASAN DUMITRU</b> , Lipsa C.N.P. 3) <b>BALASAN GRIGORE</b> , Lipsa C.N.P. 4) <b>PĂDURARU ELEONORA</b> , Lipsa C.N.P. 5) <b>ȚILICĂ ELENA</b> , Lipsa C.N.P. 6) <b>BALASAN MIHAI</b> , Lipsa C.N.P. 7) <b>BUHĂCEANU ANA</b> , Lipsa C.N.P. 8) <b>BALASAN MIRCEA</b> , Lipsa C.N.P.	

**C. Partea III. SARCINI .**

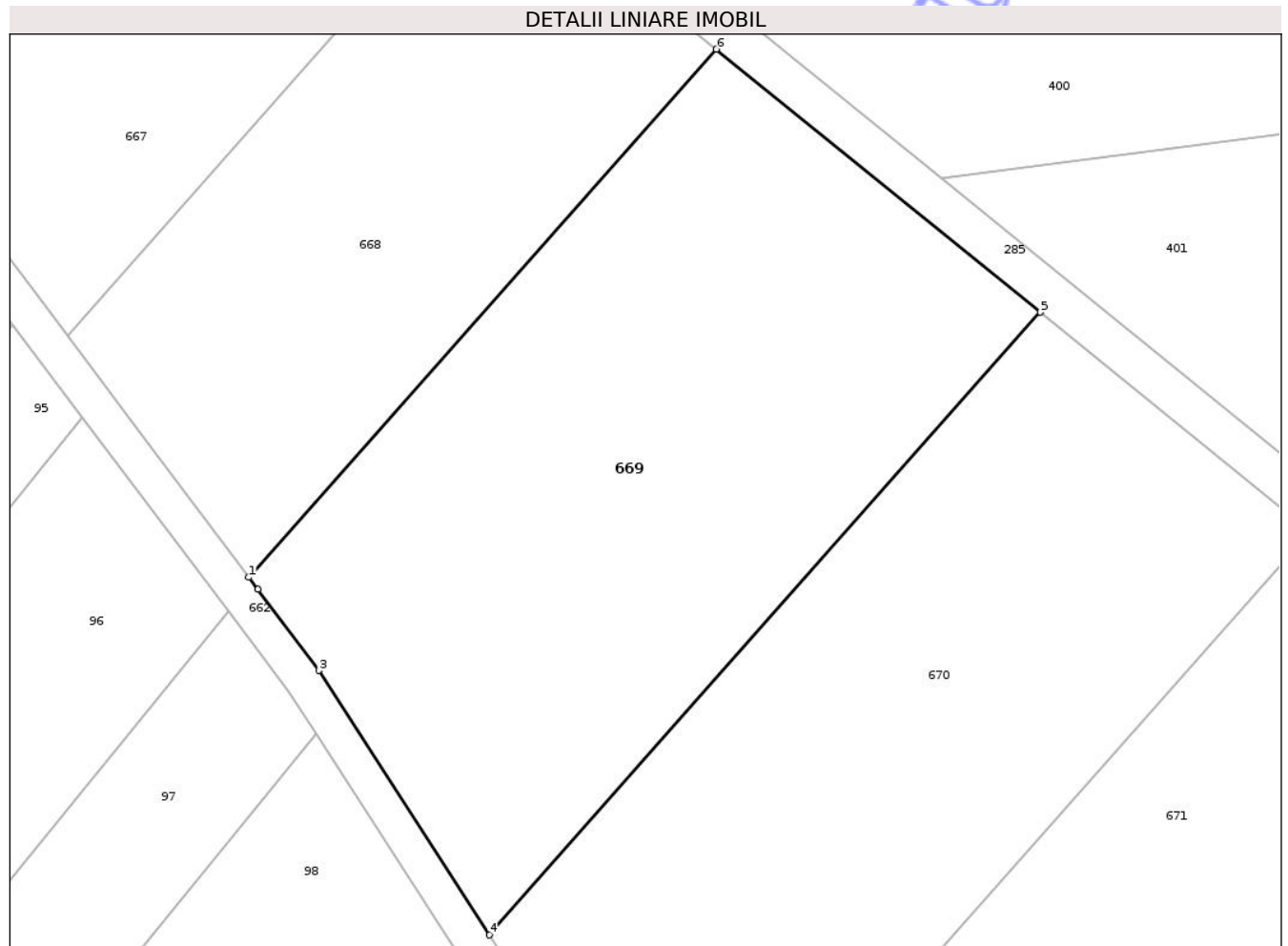
Inscrieri privind dezmembramintele dreptului de proprietate, drepturi reale de garanție și sarcini	Referințe
NU SUNT	

## Anexa Nr. 1 La Partea I

## Teren

Nr cadastral	Suprafața (mp)*	Observații / Referințe
	2.900	

\* Suprafața este determinată în planul de proiecție Stereo 70.



## Date referitoare la teren

Crt	Categorie folosință	Intra vilan	Suprafața (mp)	Tarla	Parcelă	Nr. topo	Observații / Referințe
1	faneata	NU	2.900	30	292/14	-	

## Lungime Segmente

1) Valorile lungimilor segmentelor sunt obținute din proiecție în plan.

Punct început	X / Y	Punct sfârșit	X / Y	Lungime segment (** (m)
1	653.153,606 714.456,303	2	653.154,462 714.455,161	1.427
2	653.154,462 714.455,161	3	653.160,276 714.447,431	9.672
3	653.160,276 714.447,431	4	653.176,536 714.422,239	29.984
4	653.176,536 714.422,239	5	653.229,098 714.481,562	79.258
5	653.229,098 714.481,562	6	653.198,198 714.506,631	39.79

Punct început	X / Y	Punct sfârșit	X / Y	Lungime segment (** (m)
6	653.198,198 714.506,631	1	653.153,606 714.456,303	67.24

\*\* Lungimile segmentelor sunt determinate în planul de proiecție Stereo 70 și sunt rotunjite la 1 milimetru.

\*\*\* Distanța dintre puncte este formată din segmente cumulate ce sunt mai mici decât valoarea 1 milimetru.

Neutilizabil în Circuitul Civil



**DATE DESPRE IMOBILUL NR. 670**

Oficiul de Cadastru și Publicitate Imobiliară BOTOSANI  
Biroul de Cadastru și Publicitate Imobiliară Botosani

**A. Partea I. Descrierea imobilului**

TEREN Extravilan

Adresa: Jud. Botosani

Nr. Crt	Nr cadastral Nr. topografic	Suprafața* (mp)	Observații / Referințe
A1		2.800	Sector cadastral:88 Teren neimprejmuit;

**B. Partea II. Proprietari și acte**

Inscrieri privitoare la dreptul de proprietate și alte drepturi reale	Referințe
/	
Act Administrativ nr. 18401, din 31/08/1993 emis de CJSIPT BOTOSANI (Titlu proprietate);	
B1	A1
Intabulare, drept de PROPRIETATE, dobandit prin Reconstituire, cota actuala 1/1, cota initiala 1/1 1) <b>BALASAN I. MIHAI</b> , Lipsa C.N.P.	

**C. Partea III. SARCINI .**

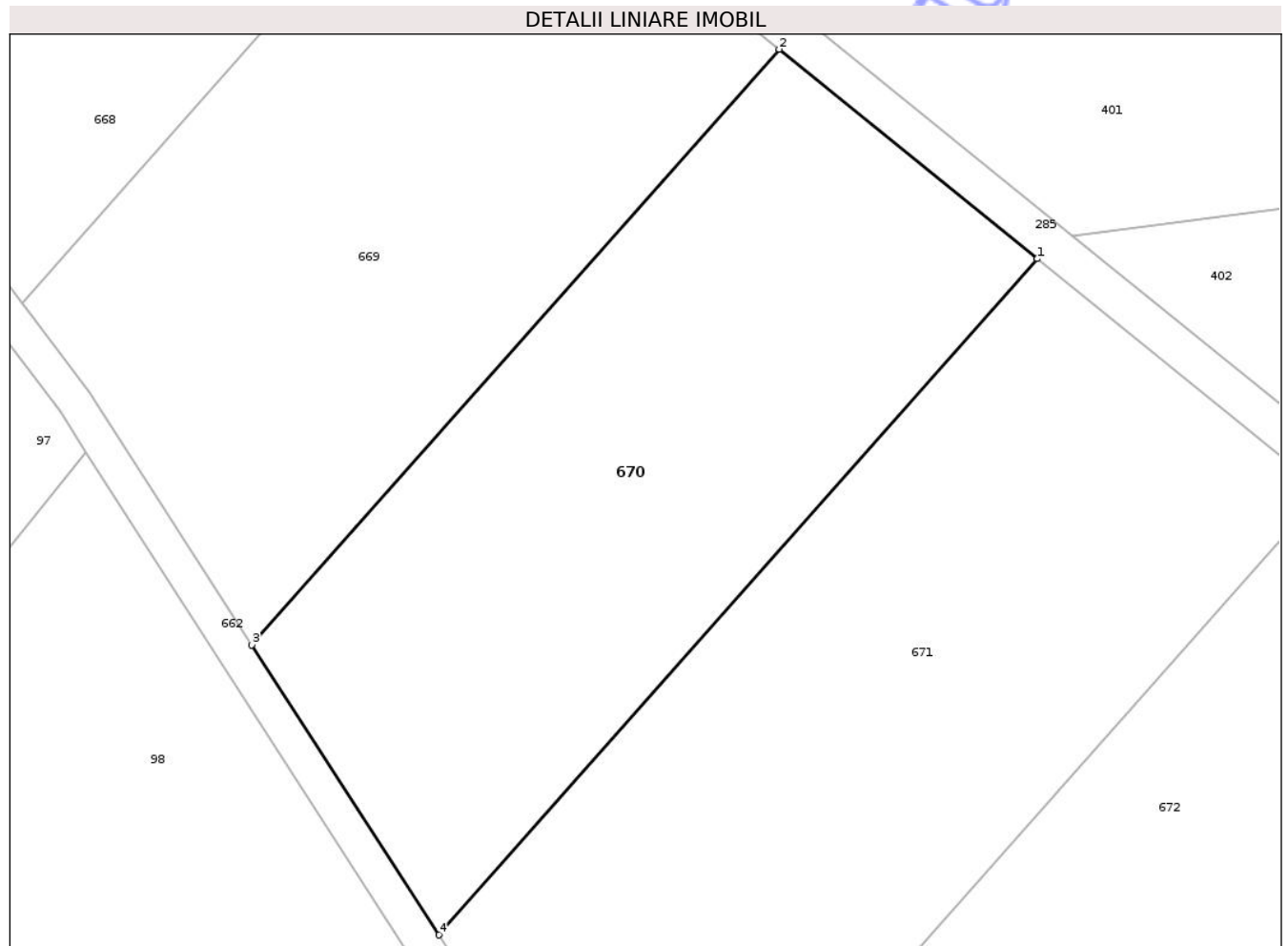
Inscrieri privind dezmembramintele dreptului de proprietate, drepturi reale de garanție și sarcini	Referințe
NU SUNT	

## Anexa Nr. 1 La Partea I

## Teren

Nr cadastral	Suprafața (mp)*	Observații / Referințe
	2.800	

\* Suprafața este determinată în planul de proiecție Stereo 70.



## Date referitoare la teren

Crt	Categorie folosință	Intra vilan	Suprafața (mp)	Tarla	Parcelă	Nr. topo	Observații / Referințe
1	faneata	NU	2.800	30	292/13	-	

## Lungime Segmente

1) Valorile lungimilor segmentelor sunt obținute din proiecție în plan.

Punct început	X / Y	Punct sfârșit	X / Y	Lungime segment (** (m)
1	653.254,823 714.460,691	2	653.229,098 714.481,562	33.127
2	653.229,098 714.481,562	3	653.176,536 714.422,239	79.258
3	653.176,536 714.422,239	4	653.195,173 714.393,367	34.364
4	653.195,173 714.393,367	1	653.254,823 714.460,691	89.948

\*\* Lungimile segmentelor sunt determinate în planul de proiecție Stereo 70 și sunt rotunjite la 1 milimetru.

\*\*\* Distanţa dintre puncte este formată din segmente cumulate ce sunt mai mici decât valoarea 1 milimetru.

Neutilizabil în Circuitul  
Civil



**DATE DESPRE IMOBILUL NR. 671**

Oficiul de Cadastru și Publicitate Imobiliară BOTOSANI  
Biroul de Cadastru și Publicitate Imobiliară Botosani

**A. Partea I. Descrierea imobilului**

TEREN Extravilan

Adresa: Jud. Botosani

Nr. Crt	Nr cadastral Nr. topografic	Suprafața* (mp)	Observații / Referințe
A1		3.500	Sector cadastral:88 Teren neimprejmuit;

**B. Partea II. Proprietari și acte**

Inscrieri privitoare la dreptul de proprietate și alte drepturi reale	Referințe
/	
Act Administrativ nr. 24773, din 11/11/1993 emis de CJSIPT BOTOSANI (Titlu proprietate);	
B1	A1
Intabulare, drept de PROPRIETATE, dobandit prin Reconstituire, cota actuala 1/1, cota initiala 1/1	
1) COJOCARU TH. ELEONORA, Lipsa C.N.P.	

**C. Partea III. SARCINI .**

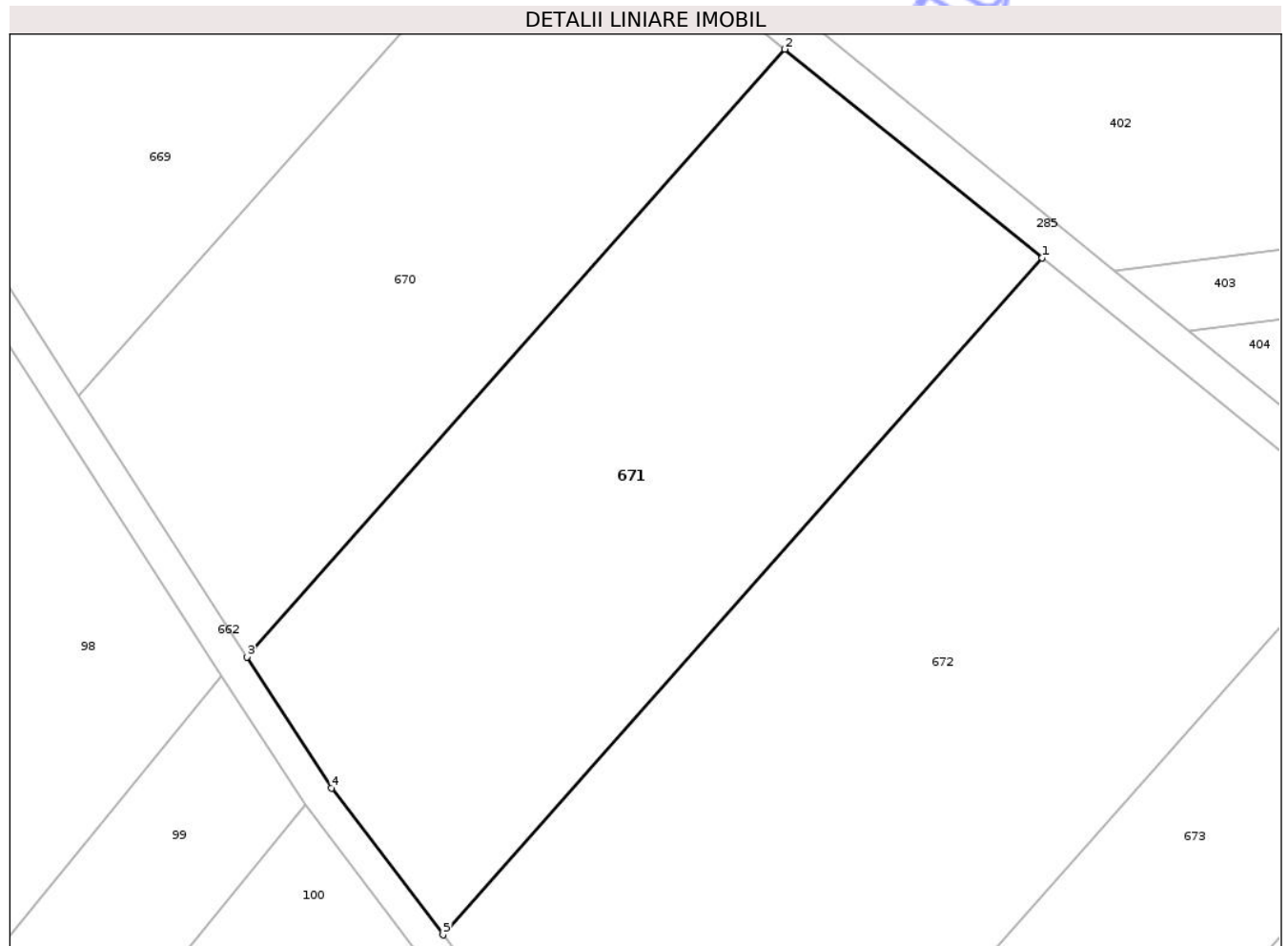
Inscrieri privind dezmembramintele dreptului de proprietate, drepturi reale de garanție și sarcini	Referințe
NU SUNT	

## Anexa Nr. 1 La Partea I

## Teren

Nr cadastral	Suprafața (mp)*	Observații / Referințe
	3.500	

\* Suprafața este determinată în planul de proiecție Stereo 70.



## Date referitoare la teren

Crt	Categorie folosință	Intra vilan	Suprafața (mp)	Tarla	Parcelă	Nr. topo	Observații / Referințe
1	faneata	NU	3.500	30	292/27	-	

## Lungime Segmente

1) Valorile lungimilor segmentelor sunt obținute din proiecție în plan.

Punct început	X / Y	Punct sfârșit	X / Y	Lungime segment (** (m)
1	653.283,333 714.437,561	2	653.254,823 714.460,691	36.713
2	653.254,823 714.460,691	3	653.195,173 714.393,367	89.948
3	653.195,173 714.393,367	4	653.204,538 714.378,858	17.269
4	653.204,538 714.378,858	5	653.216,909 714.362,592	20.436
5	653.216,909 714.362,592	1	653.283,333 714.437,561	100.162

\*\* Lungimile segmentelor sunt determinate în planul de proiecție Stereo 70 și sunt rotunjite la 1 milimetru.

\*\*\* Distanța dintre puncte este formată din segmente cumulate ce sunt mai mici decât valoarea 1 milimetru.

Neutilizabil în Circuitul  
Civil



**DATE DESPRE IMOBILUL NR. 673**

Oficiul de Cadastru și Publicitate Imobiliară BOTOSANI  
Biroul de Cadastru și Publicitate Imobiliară Botosani

**A. Partea I. Descrierea imobilului**

TEREN Extravilan

Nr. topografic:;

Adresa: Jud. Botosani

Nr. Crt	Nr cadastral Nr. topografic	Suprafața* (mp)	Observații / Referințe
A1	51101	2.700	Sector cadastral:88 Teren neimprejmuit; Conform act notarial nr. 2180 imobilul se află situat in p. c. P292/19

**B. Partea II. Proprietari și acte**

Inscrieri privitoare la dreptul de proprietate și alte drepturi reale	Referințe
<b>70445 / 10/10/2016</b>	
Act Notarial nr. 2180, din 07/10/2016 emis de SPN „NOTARIAS”;	
B5	A1
Intabulare, drept de PROPRIETATE, dobandit prin Conventie, cota actuala 1/1, cota initiala 1/1 1) SC AGROLIV YMP SRL, CIF:18488843	
<b>119650 / 27/10/2025</b>	
Act Notarial nr. 1032, din 17/10/2025 emis de BIN MUSTIAȚĂ MARTA-MAGDALENA;	
B8	A1
se notează interdicțiile de grevare și înstrăinare 1) AGRICOVER CREDIT IFN S.A., CIF:22940237	

**C. Partea III. SARCINI**

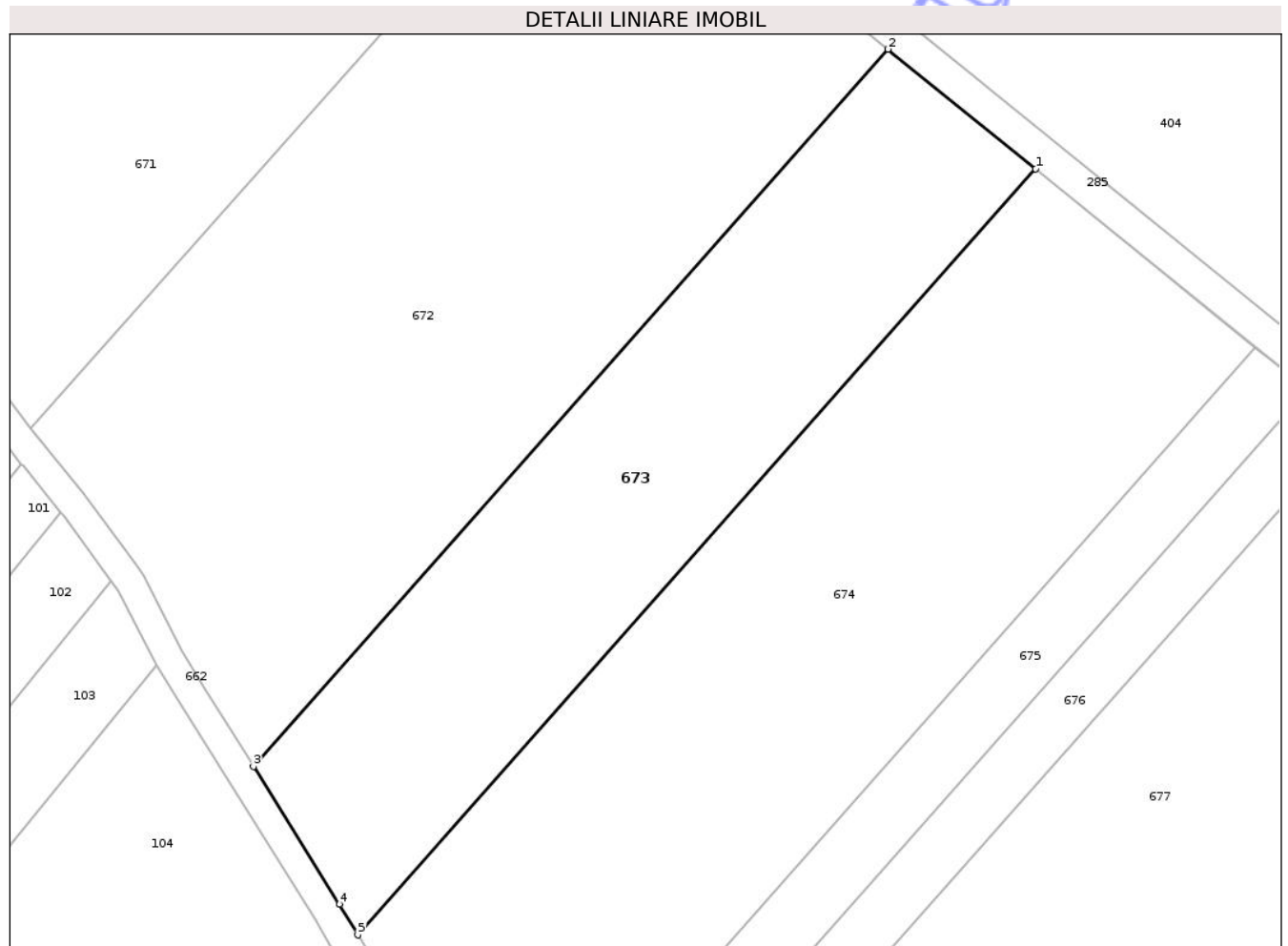
Inscrieri privind dezmembramintele dreptului de proprietate, drepturi reale de garanție și sarcini	Referințe
<b>119650 / 27/10/2025</b>	
Act Notarial nr. 1032, din 17/10/2025 emis de BIN MUSTIAȚĂ MARTA-MAGDALENA;	
C4	A1
Intabulare, drept de IPOTECA, Valoare:6060350 RONși celelalte obligații de plată aferente creditului, dobandit prin Conventie, cota actuala 1/1, cota initiala 1/1 1) AGRICOVER CREDIT IFN S.A., CIF:22940237	

## Anexa Nr. 1 La Partea I

## Teren

Nr cadastral	Suprafața (mp)*	Observații / Referințe
51101	2.700	Conform act notarial nr. 2180 imobilul se află situat în p. c. P292/19

\* Suprafața este determinată în planul de proiecție Stereo 70.



## Date referitoare la teren

Crt	Categorie folosință	Intravilan	Suprafața (mp)	Tarla	Parcelă	Nr. topo	Observații / Referințe
1	pasune	NU	1.800	30	292/19	-	
2	faneata	NU	900	30	293	-	

## Lungime Segmente

1) Valorile lungimilor segmentelor sunt obținute din proiecție în plan.

Punct început	X / Y	Punct sfârșit	X / Y	Lungime segment (** (m))
1	653.337,412 714.393,687	2	653.319,726 714.408,036	22.775
2	653.319,726 714.408,036	3	653.243,582 714.322,096	114.82
3	653.243,582 714.322,096	4	653.253,919 714.305,613	19.457
4	653.253,919 714.305,613	5	653.256,104 714.301,919	4.291

Punct început	X / Y	Punct sfârșit	X / Y	Lungime segment (** (m)
5	653.256,104 714.301,919	1	653.337,412 714.393,687	122.606

\*\* Lungimile segmentelor sunt determinate în planul de proiecție Stereo 70 și sunt rotunjite la 1 milimetru.

\*\*\* Distanța dintre puncte este formată din segmente cumulate ce sunt mai mici decât valoarea 1 milimetru.

Neutilizabil în Circuitul Civil



**DATE DESPRE IMOBILUL NR. 674**

Oficiul de Cadastru și Publicitate Imobiliară BOTOSANI  
Biroul de Cadastru și Publicitate Imobiliară Botosani

**A. Partea I. Descrierea imobilului**

Nr. CF vechi:264  
Nr. cadastral vechi:291  
Nr. topografic:,

TEREN Extravilan

Adresa: Jud. Botosani

Nr. Crt	Nr cadastral Nr. topografic	Suprafața* (mp)	Observații / Referințe
A1	50500	4.377	Sector cadastral:88 Teren neimprejmuit; Conform act notarial nr. 403 imobilul se află situat in p. c. F292/29

**B. Partea II. Proprietari și acte**

Inscrieri privitoare la dreptul de proprietate și alte drepturi reale		Referințe
<b>9400 / 27/04/2009</b>		
Act Notarial nr. 403, din 17/02/2007 emis de BNP"Gabriel Tiberiu Pușcașu"-Botoșani (Contract de vânzare - cumpărare);		
B1	Intabulare, drept de PROPRIETATE, dobândit prin Convenție, cota actuala 1/1, cota initiala 1/1 1) <b>SC PONELM SRL</b> , CIF:18869570, bun propriu <i>OBSERVATII: (provenita din conversia CF 264)</i>	A1

**C. Partea III. SARCINI**

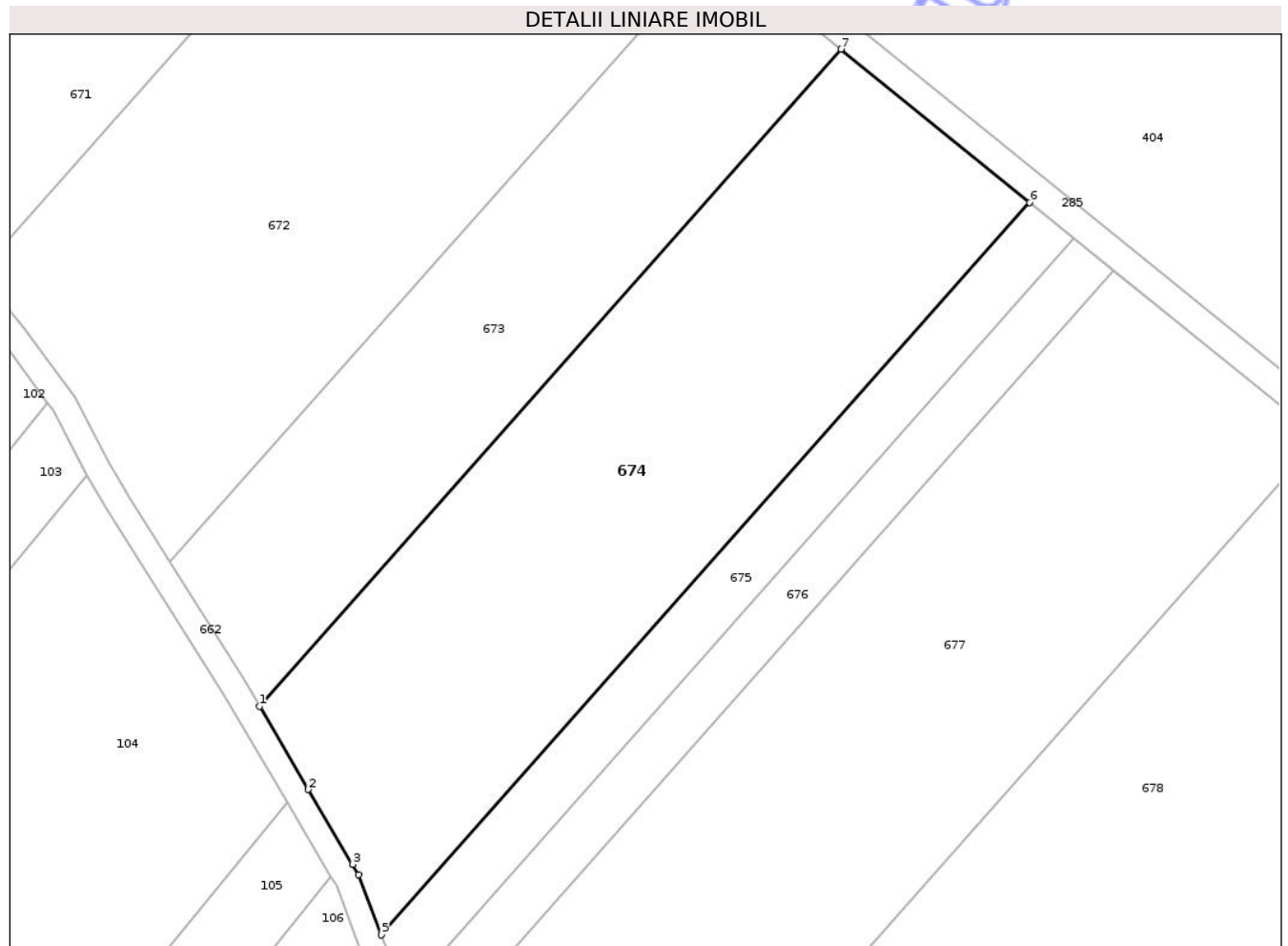
Inscrieri privind dezmembramintele dreptului de proprietate, drepturi reale de garanție și sarcini		Referințe
<b>9400 / 27/04/2009</b>		
Act Notarial nr. 403, din 17/02/2007 emis de BNP"Gabriel Tiberiu Pușcașu"-Botoșani (Contract de vânzare - cumpărare);		
C1	se notează obligația de întreținere și înmormântare în sarcina numiților Beldiman Victoria și Beldiman Dumitru și în favoarea numitei Buhăceanu Elena <i>OBSERVATII: (provenita din conversia CF 264)</i>	A1

## Anexa Nr. 1 La Partea I

## Teren

Nr cadastral	Suprafața (mp)*	Observații / Referințe
50500	4.377	Conform act notarial nr. 403 imobilul se află situat în p. c. F292/29

\* Suprafața este determinată în planul de proiecție Stereo 70.



## Date referitoare la teren

Crt	Categorie folosință	Intra vilan	Suprafața (mp)	Tarla	Parcelă	Nr. topo	Observații / Referințe
1	faneata	NU	2.777	30	292/29	-	
2	faneata	NU	1.600	30	293	-	

## Lungime Segmente

1) Valorile lungimilor segmentelor sunt obținute din proiecție în plan.

Punct început	X / Y	Punct sfârșit	X / Y	Lungime segment (** (m)
1	653.256,104 714.301,919	2	653.262,959 714.290,329	13.466
2	653.262,959 714.290,329	3	653.269,138 714.279,882	12.138
3	653.269,138 714.279,882	4	653.269,996 714.278,431	1.686
4	653.269,996 714.278,431	5	653.273,177 714.270,024	8.988

Punct început	X / Y	Punct sfârșit	X / Y	Lungime segment (** (m)
5	653.273,177 714.270,024	6	653.363,787 714.372,29	136.632
6	653.363,787 714.372,29	7	653.337,412 714.393,687	33.962
7	653.337,412 714.393,687	1	653.256,104 714.301,919	122.606

\*\* Lungimile segmentelor sunt determinate în planul de proiecție Stereo 70 și sunt rotunjite la 1 milimetru.

\*\*\* Distanța dintre puncte este formată din segmente cumulate ce sunt mai mici decât valoarea 1 milimetru.

Neutilizabil în Circuitul Civil



**DATE DESPRE IMOBILUL NR. 675**

Oficiul de Cadastru și Publicitate Imobiliară BOTOSANI  
Biroul de Cadastru și Publicitate Imobiliară Botosani

**A. Partea I. Descrierea imobilului**

TEREN Extravilan

Nr. topografic: ,

Adresa: Jud. Botosani

Nr. Crt	Nr cadastral Nr. topografic	Suprafața* (mp)	Observații / Referințe
A1	50815	1.100	Sector cadastral:88 Teren neimprejmuit; Conform act notarial nr. 2170 imobilul se află situat in p. c. P292/31

**B. Partea II. Proprietari și acte**

Inscrieri privitoare la dreptul de proprietate și alte drepturi reale	Referințe
<b>80983 / 21/11/2014</b>	
Act Notarial nr. 2170, din 20/11/2014 emis de BIN ELENA ROMAN;	
B3	A1
Intabulare, drept de PROPRIETATE, dobandit prin Conventie, cota actuala 1/1, cota initiala 1/1 1) SC PONELM SRL, CIF:18869570	

**C. Partea III. SARCINI .**

Inscrieri privind dezmembramintele dreptului de proprietate, drepturi reale de garanție și sarcini	Referințe
NU SUNT	

## Anexa Nr. 1 La Partea I

## Teren

Nr cadastral	Suprafața (mp)*	Observații / Referințe
50815	1.100	Conform act notarial nr. 2170 imobilul se află situat în p. c. P292/31

\* Suprafața este determinată în planul de proiecție Stereo 70.



## Date referitoare la teren

Crt	Categorie folosință	Intra vilan	Suprafața (mp)	Tarla	Parcelă	Nr. topo	Observații / Referințe
1	pasune	NU	610	30	292/31	-	
2	faneata	NU	490	30	293	-	

## Lungime Segmente

1) Valorile lungimilor segmentelor sunt obținute din proiecție în plan.

Punct început	X / Y	Punct sfârșit	X / Y	Lungime segment (** (m))
1	653.273,177 714.270,024	2	653.274,952 714.265,334	5.015
2	653.274,952 714.265,334	3	653.276,354 714.263,439	2.357
3	653.276,354 714.263,439	4	653.277,077 714.262,462	1.216
4	653.277,077 714.262,462	5	653.369,954 714.367,287	140.051

Punct început	X / Y	Punct sfârșit	X / Y	Lungime segment (** (m)
5	653.369,954 714.367,287	6	653.363,787 714.372,29	7.941
6	653.363,787 714.372,29	1	653.273,177 714.270,024	136.632

\*\* Lungimile segmentelor sunt determinate în planul de proiecție Stereo 70 și sunt rotunjite la 1 milimetru.

\*\*\* Distanța dintre puncte este formată din segmente cumulate ce sunt mai mici decât valoarea 1 milimetru.

Neutilizabil în Circuitul Civil



**DATE DESPRE IMOBILUL NR. 676**

Oficiul de Cadastru și Publicitate Imobiliară BOTOSANI  
Biroul de Cadastru și Publicitate Imobiliară Botosani

**A. Partea I. Descrierea imobilului**

TEREN Extravilan

Adresa: Jud. Botosani

Nr. Crt	Nr cadastral Nr. topografic	Suprafața* (mp)	Observații / Referințe
A1		1.000	Sector cadastral:88 Teren neimprejmuit; Conform TP 12950 imobilul se află situat în p. c. P292/19

**B. Partea II. Proprietari și acte**

Inscrieri privitoare la dreptul de proprietate și alte drepturi reale		Referințe
/		
Act Administrativ nr. 12950, din 31/03/1993 emis de CJSIPT BOTOSANI (Titlu proprietate);		
B1	Intabulare, drept de PROPRIETATE, dobandit prin Reconstituire, cota actuala 1/1, cota initiala 1/1 1) ROTARIU D. NECULAI, Lipsa C.N.P.	A1

**C. Partea III. SARCINI .**

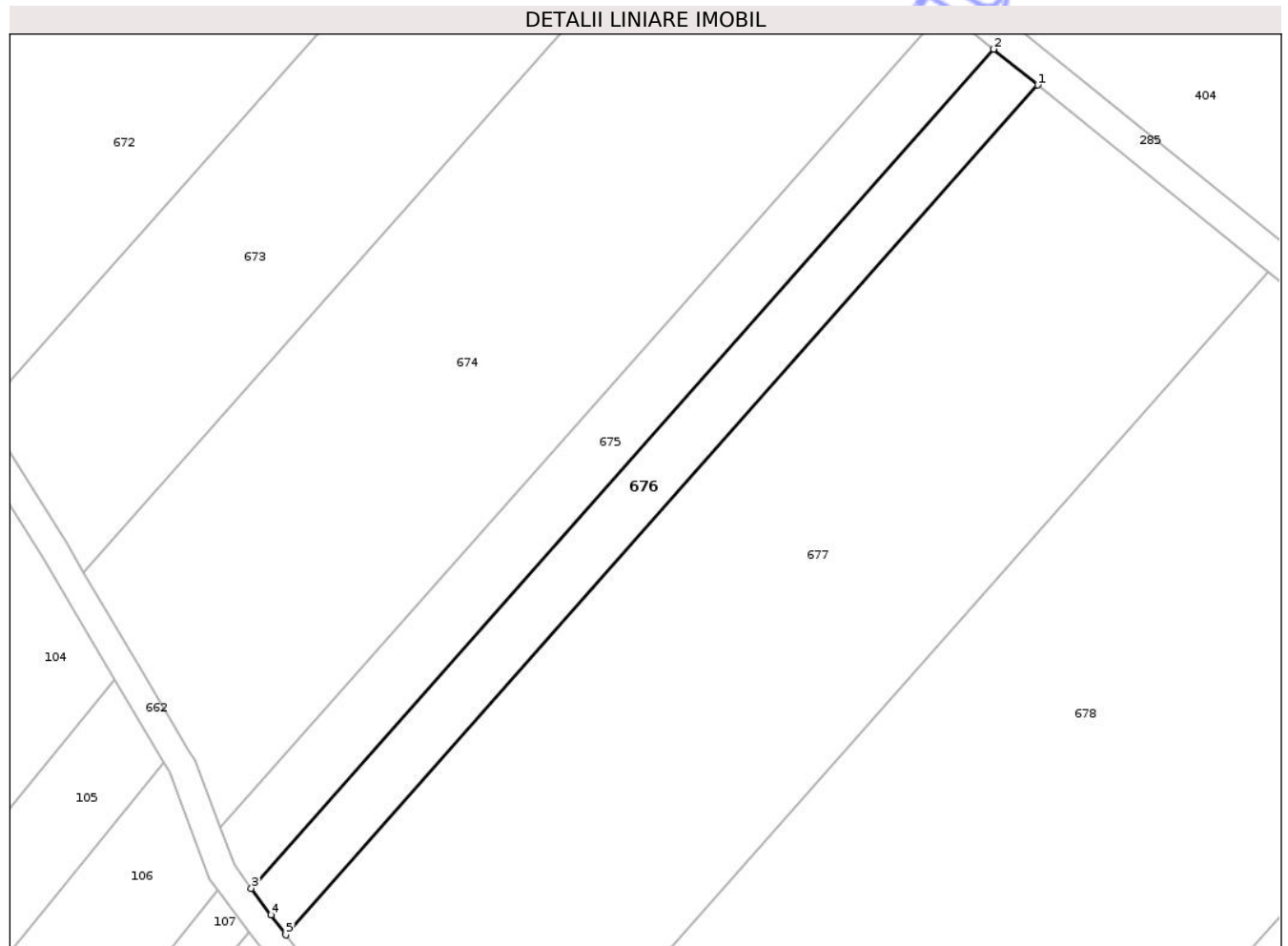
Inscrieri privind dezmembramintele dreptului de proprietate, drepturi reale de garanție și sarcini	Referințe
NU SUNT	

## Anexa Nr. 1 La Partea I

## Teren

Nr cadastral	Suprafața (mp)*	Observații / Referințe
	1.000	Conform TP 12950 imobilul se află situat în p. c. P292/19

\* Suprafața este determinată în planul de proiecție Stereo 70.



## Date referitoare la teren

Crt	Categorie folosință	Intra vilan	Suprafața (mp)	Tarla	Parcelă	Nr. topo	Observații / Referințe
1	pasune	NU	600	30	292/19	-	
2	faneata	NU	400	30	293	-	

## Lungime Segmente

1) Valorile lungimilor segmentelor sunt obținute din proiecție în plan.

Punct început	X / Y	Punct sfârșit	X / Y	Lungime segment (** (m))
1	653.375,468 714.362,813	2	653.369,954 714.367,287	7.101
2	653.369,954 714.367,287	3	653.277,077 714.262,462	140.051
3	653.277,077 714.262,462	4	653.279,538 714.259,134	4.139
4	653.279,538 714.259,134	5	653.281,389 714.256,632	3.113

Punct început	X / Y	Punct sfârșit	X / Y	Lungime segment (** (m)
5	653.281,389 714.256,632	1	653.375,468 714.362,813	141.863

\*\* Lungimile segmentelor sunt determinate în planul de proiecție Stereo 70 și sunt rotunjite la 1 milimetru.

\*\*\* Distanța dintre puncte este formată din segmente cumulate ce sunt mai mici decât valoarea 1 milimetru.

Neutilizabil în Circuitul Civil



**DATE DESPRE IMOBILUL NR. 677**

Oficiul de Cadastru și Publicitate Imobiliară BOTOSANI  
Biroul de Cadastru și Publicitate Imobiliară Botosani

**A. Partea I. Descrierea imobilului**

TEREN Extravilan

Adresa: Jud. Botosani

Nr. Crt	Nr cadastral Nr. topografic	Suprafața* (mp)	Observații / Referințe
A1		5.500	Sector cadastral:88 Teren neimprejmuit;

**B. Partea II. Proprietari și acte**

Inscrieri privitoare la dreptul de proprietate și alte drepturi reale	Referințe
/	
Act Administrativ nr. 18419, din 06/10/1993 emis de CJSIPT BOTOSANI (Titlu proprietate);	
B1	A1
Intabulare, drept de PROPRIETATE, dobandit prin Reconstituire, cota actuala 1/1, cota initiala 1/1 1) VATAMANU N. PINTILIE, Lipsa C.N.P.	

**C. Partea III. SARCINI .**

Inscrieri privind dezmembramintele dreptului de proprietate, drepturi reale de garanție și sarcini	Referințe
NU SUNT	

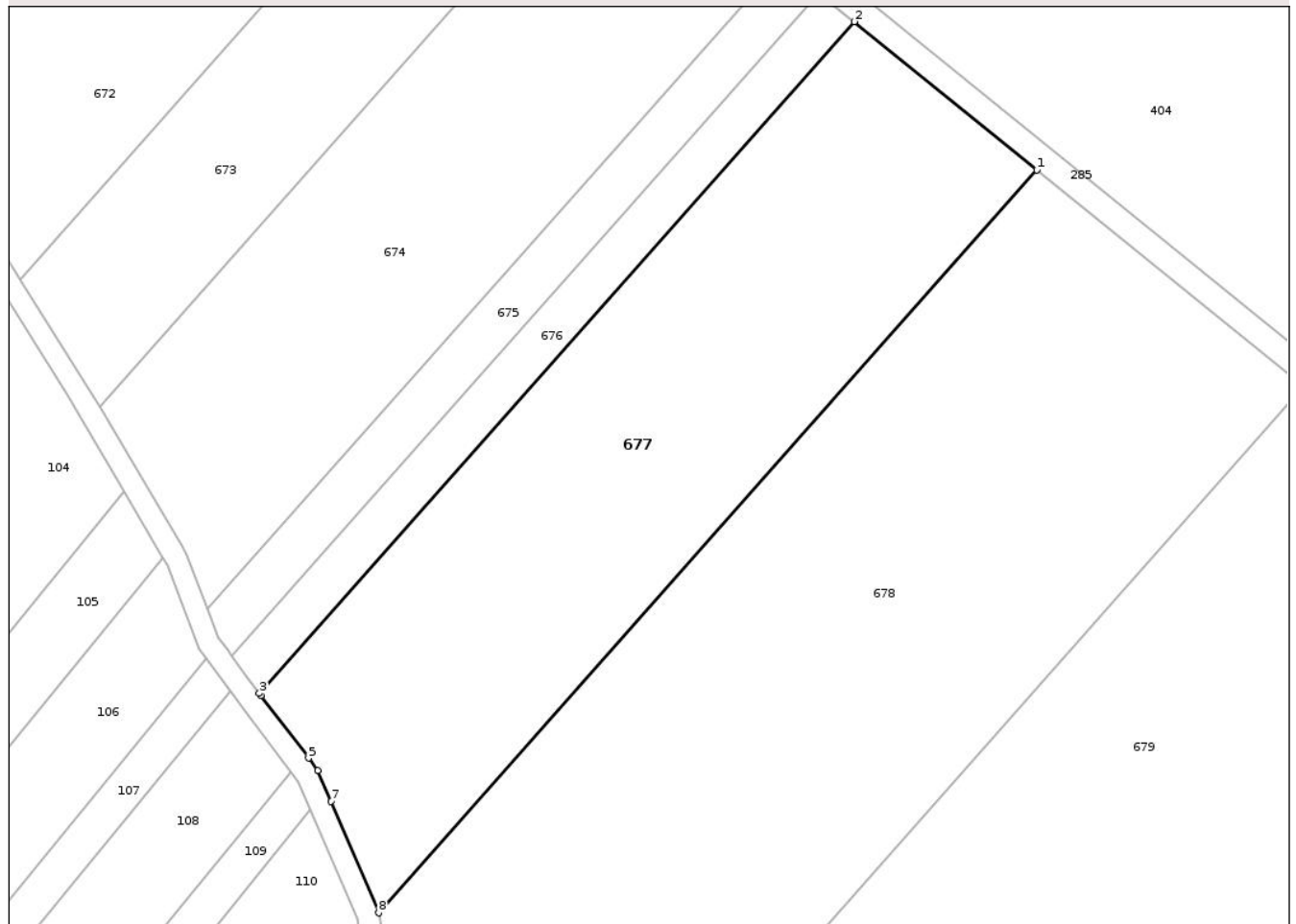
## Anexa Nr. 1 La Partea I

## Teren

Nr cadastral	Suprafața (mp)*	Observații / Referințe
	5.500	

\* Suprafața este determinată în planul de proiecție Stereo 70.

## DETALII LINIARE IMOBIL



## Date referitoare la teren

Crt	Categorie folosință	Intra vilan	Suprafața (mp)	Tarla	Parcelă	Nr. topo	Observații / Referințe
1	faneata	NU	3.100	30	292/1	-	
2	faneata	NU	2.400	30	293/1	-	

## Lungime Segmente

1) Valorile lungimilor segmentelor sunt obținute din proiecție în plan.

Punct început	X / Y	Punct sfârșit	X / Y	Lungime segment (** (m))
1	653.404,32 714.339,405	2	653.375,468 714.362,813	37.153
2	653.375,468 714.362,813	3	653.281,389 714.256,632	141.863
3	653.281,389 714.256,632	4	653.281,627 714.256,311	0.399
4	653.281,627 714.256,311	5	653.289,149 714.246,388	12.452

Punct început	X / Y	Punct sfârșit	X / Y	Lungime segment (** (m)
5	653.289,149 714.246,388	6	653.290,623 714.244,443	2.441
6	653.290,623 714.244,443	7	653.292,704 714.239,587	5.283
7	653.292,704 714.239,587	8	653.300,244 714.221,94	19.19
8	653.300,244 714.221,94	1	653.404,32 714.339,405	156.939

\*\* Lungimile segmentelor sunt determinate în planul de proiecție Stereo 70 și sunt rotunjite la 1 milimetru.

\*\*\* Distanța dintre puncte este formată din segmente cumulate ce sunt mai mici decât valoarea 1 milimetru.

Neutilizabil în Circuitul Civil



**DATE DESPRE IMOBILUL NR. 678**

Oficiul de Cadastru și Publicitate Imobiliară BOTOSANI  
Biroul de Cadastru și Publicitate Imobiliară Botosani

**A. Partea I. Descrierea imobilului**

TEREN Extravilan

Adresa: Jud. Botosani

Nr. Crt	Nr cadastral Nr. topografic	Suprafața* (mp)	Observații / Referințe
A1		10.000	Sector cadastral:88 Teren neimprejmuit; Conform TP 29637 imobilul se află situat în p. c. A297/18

**B. Partea II. Proprietari și acte**

Inscrieri privitoare la dreptul de proprietate și alte drepturi reale		Referințe
/		
Act Administrativ nr. 29637, din 19/04/1994 emis de CJSIPT BOTOSANI (Titlu proprietate);		
B1	Intabulare, drept de PROPRIETATE, dobandit prin Reconstituire, cota actuala 1/1, cota initiala 1/1 1) BELDIMAN I. MARIA, Lipsa C.N.P.	A1

**C. Partea III. SARCINI .**

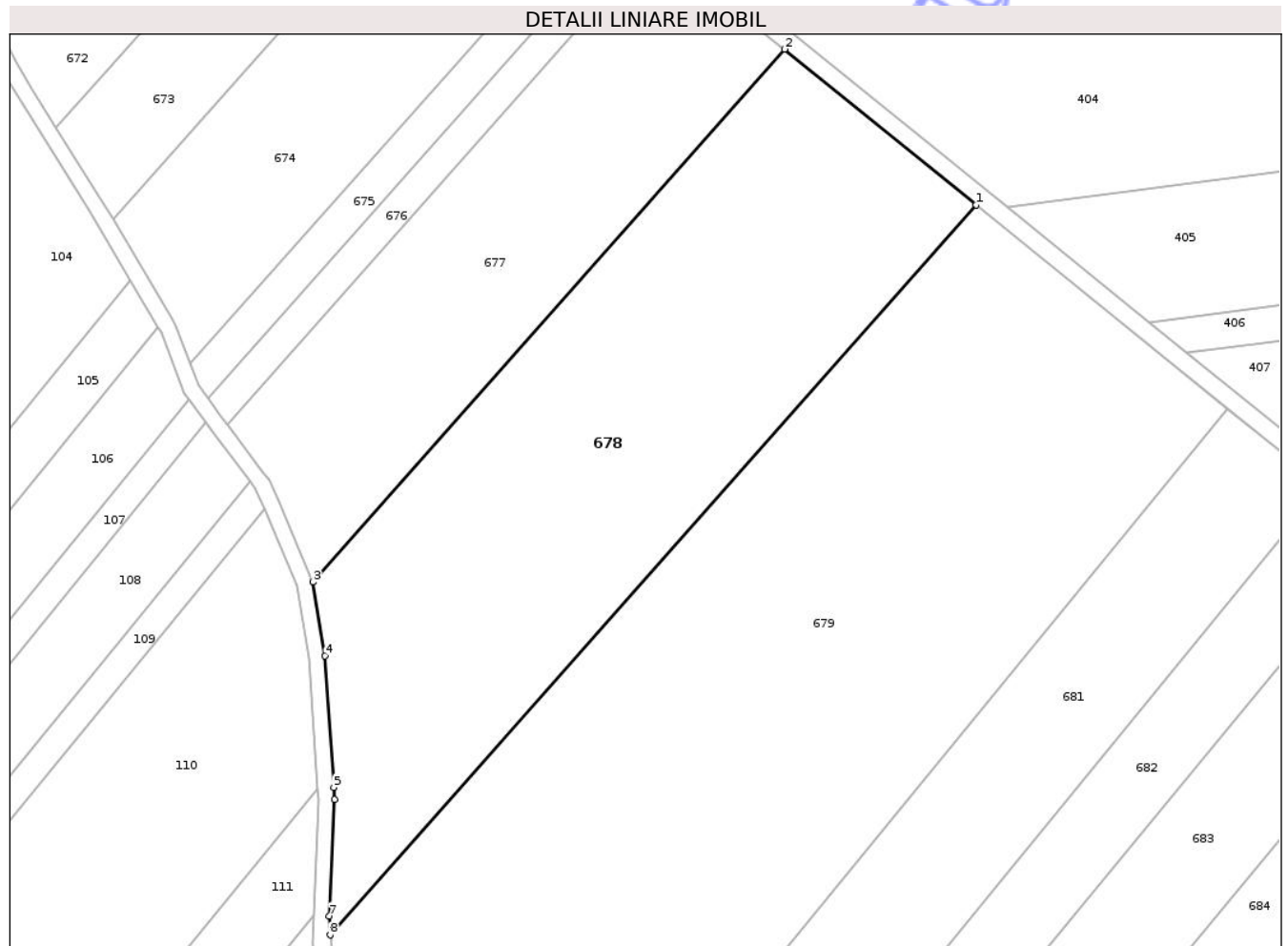
Inscrieri privind dezmembramintele dreptului de proprietate, drepturi reale de garanție și sarcini	Referințe
NU SUNT	

## Anexa Nr. 1 La Partea I

## Teren

Nr cadastral	Suprafața (mp)*	Observații / Referințe
	10.000	Conform TP 29637 imobilul se află situat în p. c. A297/18

\* Suprafața este determinată în planul de proiecție Stereo 70.



## Date referitoare la teren

Crt	Categorie folosință	Intra vilan	Suprafața (mp)	Tarla	Parcelă	Nr. topo	Observații / Referințe
1	faneata	NU	6.000	30	292	-	
2	arabil	NU	4.000	30	293	-	

## Lungime Segmente

1) Valorile lungimilor segmentelor sunt obținute din proiecție în plan.

Punct început	X / Y	Punct sfârșit	X / Y	Lungime segment (** (m))
1	653.446,601 714.305,103	2	653.404,32 714.339,405	54.446
2	653.404,32 714.339,405	3	653.300,244 714.221,94	156.939
3	653.300,244 714.221,94	4	653.302,951 714.205,689	16.475
4	653.302,951 714.205,689	5	653.304,812 714.176,692	29.057

Punct început	X / Y	Punct sfârșit	X / Y	Lungime segment (** (m)
5	653.304,812 714.176,692	6	653.304,982 714.174,056	2.642
6	653.304,982 714.174,056	7	653.303,865 714.148,348	25.731
7	653.303,865 714.148,348	8	653.304,019 714.144,178	4.173
8	653.304,019 714.144,178	1	653.446,601 714.305,103	215.004

\*\* Lungimile segmentelor sunt determinate în planul de proiecție Stereo 70 și sunt rotunjite la 1 milimetru.

\*\*\* Distanța dintre puncte este formată din segmente cumulate ce sunt mai mici decât valoarea 1 milimetru.

Neutilizabil în Circuitul Civil



**DATE DESPRE IMOBILUL NR. 679**

Oficiul de Cadastru și Publicitate Imobiliară BOTOSANI  
Biroul de Cadastru și Publicitate Imobiliară Botosani

**A. Partea I. Descrierea imobilului**

TEREN Extravilan

Adresa: Jud. Botosani

Nr. Crt	Nr cadastral Nr. topografic	Suprafața* (mp)	Observații / Referințe
A1		19.300	Sector cadastral:88 Teren neimprejmuit;

**B. Partea II. Proprietari și acte**

Inscrieri privitoare la dreptul de proprietate și alte drepturi reale	Referințe
/	
Act Administrativ nr. 48063, din 29/03/1995 emis de CJSIPT BOTOSANI (Titlu proprietate);	
B1	A1
Intabulare, drept de PROPRIETATE, dobandit prin Reconstituire, cota actuala 1/1, cota initiala 1/1	
1) FĂINĂ PETRU, Lipsa C.N.P.	
2) RUSU C. MARIA, Lipsa C.N.P.	
3) BUHĂCEANU D. ANETA, Lipsa C.N.P.	
4) FĂINĂ MIHAI, Lipsa C.N.P.	
5) HĂLĂUCĂ C. ASPAZIA, Lipsa C.N.P.	

**C. Partea III. SARCINI .**

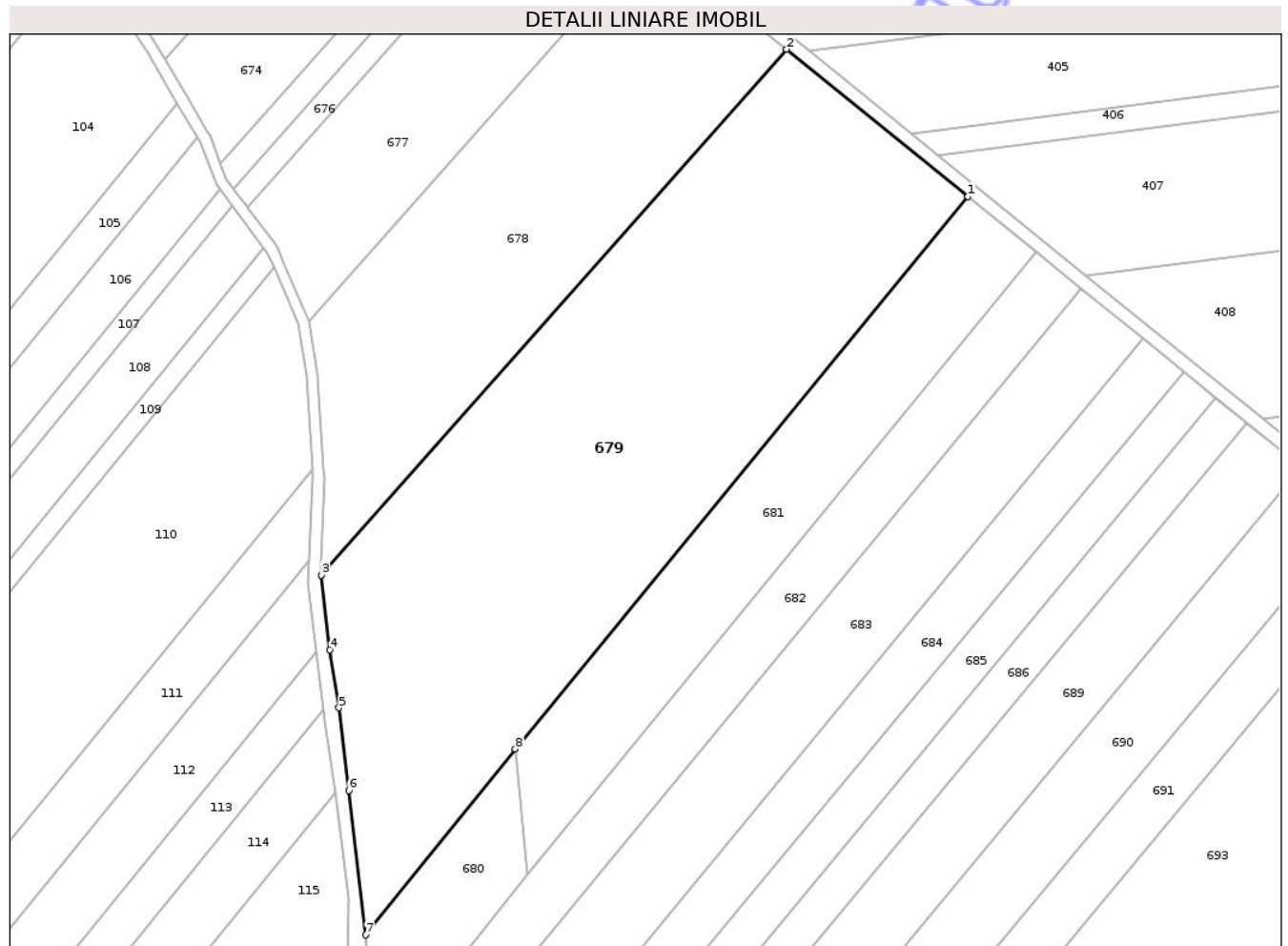
Inscrieri privind dezmembramintele dreptului de proprietate, drepturi reale de garanție și sarcini	Referințe
NU SUNT	

## Anexa Nr. 1 La Partea I

## Teren

Nr cadastral	Suprafața (mp)*	Observații / Referințe
	19.300	

\* Suprafața este determinată în planul de proiecție Stereo 70.



## Date referitoare la teren

Crt	Categorie folosință	Intravilan	Suprafața (mp)	Tarla	Parcelă	Nr. topo	Observații / Referințe
1	arabil	NU	7.300	30	293/23	-	
2	pasune	NU	12.000	30	292/23	-	

## Lungime Segmente

1) Valorile lungimilor segmentelor sunt obținute din proiecție în plan.

Punct început	X / Y	Punct sfârșit	X / Y	Lungime segment (** (m))
1	653.502,135 714.260,049	2	653.446,601 714.305,103	71.511
2	653.446,601 714.305,103	3	653.304,019 714.144,178	215.004
3	653.304,019 714.144,178	4	653.306,612 714.121,283	23.041
4	653.306,612 714.121,283	5	653.309,406 714.103,54	17.962

Punct început	X / Y	Punct sfârșit	X / Y	Lungime segment (** (m)
5	653.309,406 714.103,54	6	653.312,438 714.078,22	25.501
6	653.312,438 714.078,22	7	653.317,653 714.034,059	44.469
7	653.317,653 714.034,059	8	653.363,515 714.090,964	73.085
8	653.363,515 714.090,964	1	653.502,135 714.260,049	218.644

\*\* Lungimile segmentelor sunt determinate în planul de proiecție Stereo 70 și sunt rotunjite la 1 milimetru.

\*\*\* Distanța dintre puncte este formată din segmente cumulate ce sunt mai mici decât valoarea 1 milimetru.

Neutilizabil în Circuitul Civil



**DATE DESPRE IMOBILUL NR. 680**

Oficiul de Cadastru și Publicitate Imobiliară BOTOSANI  
Biroul de Cadastru și Publicitate Imobiliară Botosani

**A. Partea I. Descrierea imobilului**

Nr. CF vechi:272  
Nr. cadastral vechi:280  
Nr. topografic:;

TEREN Extravilan

Adresa: Jud. Botosani

Nr. Crt	Nr cadastral Nr. topografic	Suprafața* (mp)	Observații / Referințe
A1	50490	2.000	Sector cadastral:88 Teren neimprejmuit; Conform act notarial nr. 3393 imobilul se află situat in p. c. P292/22

**B. Partea II. Proprietari și acte**

Inscrieri privitoare la dreptul de proprietate și alte drepturi reale		Referințe
<b>9370 / 27/04/2009</b>		
Act Notarial nr. 3393, din 21/04/2009 emis de BNP "Gabriel Tiberiu Pușcașu"-Botoșani (Contract de vânzare - cumpărare);		
B1	Intabulare, drept de PROPRIETATE, dobândit prin Convenție, cota actuala 1/1, cota initiala 1/1 1) SC PONELM SRL, CIF:18869570, bun propriu OBSERVATII: (provenita din conversia CF 272)	A1

**C. Partea III. SARCINI .**

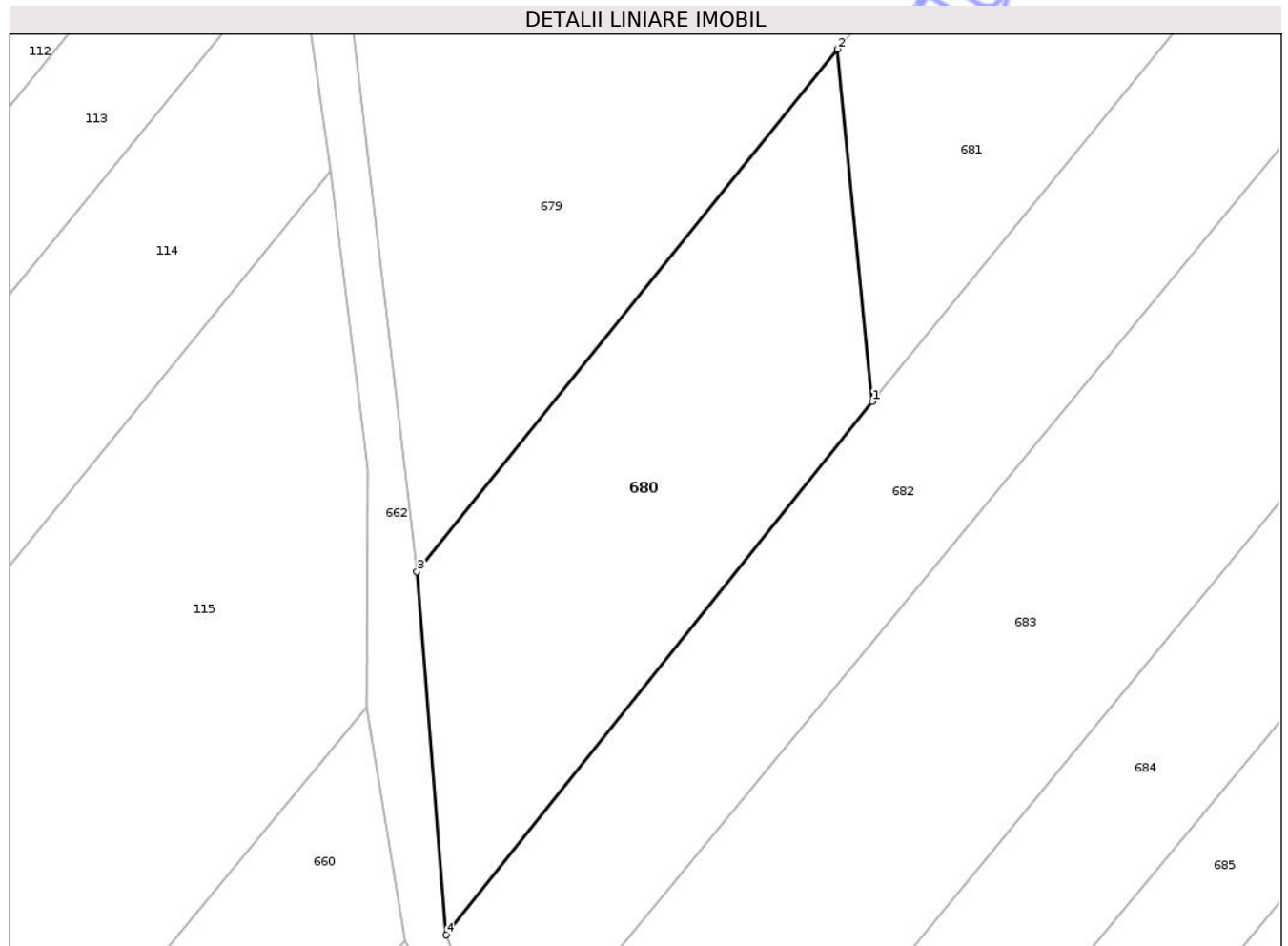
Inscrieri privind dezmembramintele dreptului de proprietate, drepturi reale de garanție și sarcini	Referințe
NU SUNT	

## Anexa Nr. 1 La Partea I

## Teren

Nr cadastral	Suprafața (mp)*	Observații / Referințe
50490	2.000	Conform act notarial nr. 3393 imobilul se află situat în p. c. P292/22

\* Suprafața este determinată în planul de proiecție Stereo 70.



## Date referitoare la teren

Crt	Categorie folosință	Intra vilan	Suprafața (mp)	Tarla	Parcelă	Nr. topo	Observații / Referințe
1	arabil	NU	630	30	296	-	
2	pasune	NU	1.370	30	292/22	-	

## Lungime Segmente

1) Valorile lungimilor segmentelor sunt obținute din proiecție în plan.

Punct început	X / Y	Punct sfârșit	X / Y	Lungime segment (** (m)
1	653.367,295 714.052,563	2	653.363,515 714.090,964	38.587
2	653.363,515 714.090,964	3	653.317,653 714.034,059	73.085
3	653.317,653 714.034,059	4	653.320,838 713.994,461	39.725
4	653.320,838 713.994,461	1	653.367,295 714.052,563	74.392

\*\* Lungimile segmentelor sunt determinate în planul de proiecție Stereo 70 și sunt rotunjite la 1 milimetru.

\*\*\* Distanța dintre puncte este formată din segmente cumulate ce sunt mai mici decât valoarea 1 milimetru.

Neutilizabil în Circuitul  
Civil



**DATE DESPRE IMOBILUL NR. 681**

Oficiul de Cadastru și Publicitate Imobiliară BOTOSANI  
Biroul de Cadastru și Publicitate Imobiliară Botosani

**A. Partea I. Descrierea imobilului**

Nr. CF vechi:260  
Nr. cadastral vechi:298  
Nr. topografic:;

TEREN Extravilan

Adresa: Jud. Botosani

Nr. Crt	Nr cadastral Nr. topografic	Suprafața* (mp)	Observații / Referințe
A1	50503	6.300	Sector cadastral:88 Teren neimprejmuit; Conform act notarial nr. 3393 imobilul se află situat in p. c. A293/13

**B. Partea II. Proprietari și acte**

Inscrieri privitoare la dreptul de proprietate și alte drepturi reale		Referințe
<b>9380 / 27/04/2009</b>		
Act Notarial nr. 3393, din 21/09/2007 emis de BNP "Gabriel Tiberiu Pușcașu"-Botoșani (Contract de vânzare - cumpărare);		
B1	Intabulare, drept de PROPRIETATE, dobândit prin Convenție, cota actuala 1/1, cota initiala 1/1 1) SC PONELM SRL, CIF:18869570, bun propriu OBSERVATII: (provenita din conversia CF 260)	A1

**C. Partea III. SARCINI .**

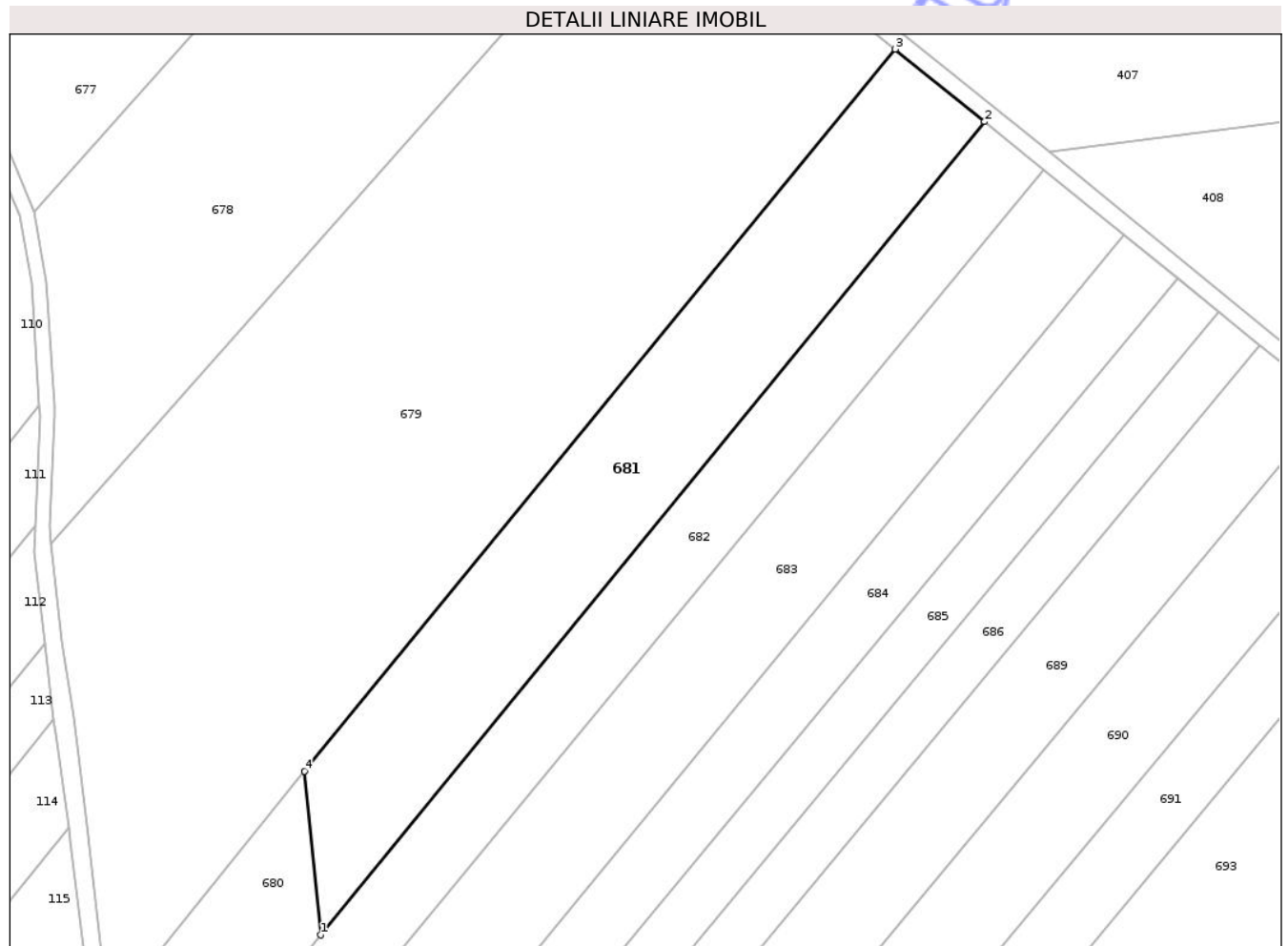
Inscrieri privind dezmembramentele dreptului de proprietate, drepturi reale de garanție și sarcini	Referințe
NU SUNT	

## Anexa Nr. 1 La Partea I

## Teren

Nr cadastral	Suprafața (mp)*	Observații / Referințe
50503	6.300	Conform act notarial nr. 3393 imobilul se află situat în p. c. A293/13

\* Suprafața este determinată în planul de proiecție Stereo 70.



## Date referitoare la teren

Crt	Categorie folosință	Intra vilan	Suprafața (mp)	Tarla	Parcelă	Nr. topo	Observații / Referințe
1	arabil	NU	3.300	30	293/13	-	
2	pasune	NU	3.000	30	293	-	

## Lungime Segmente

1) Valorile lungimilor segmentelor sunt obținute din proiecție în plan.

Punct început	X / Y	Punct sfârșit	X / Y	Lungime segment (** (m))
1	653.367,295 714.052,563	2	653.523,082 714.243,055	246.083
2	653.523,082 714.243,055	3	653.502,135 714.260,049	26.974
3	653.502,135 714.260,049	4	653.363,515 714.090,964	218.644
4	653.363,515 714.090,964	1	653.367,295 714.052,563	38.587

\*\* Lungimile segmentelor sunt determinate în planul de proiecție Stereo 70 și sunt rotunjite la 1 milimetru.

\*\*\* Distanța dintre puncte este formată din segmente cumulate ce sunt mai mici decât valoarea 1 milimetru.

Neutilizabil în Circuitul  
Civil



**DATE DESPRE IMOBILUL NR. 628**

Oficiul de Cadastru și Publicitate Imobiliară BOTOSANI  
Biroul de Cadastru și Publicitate Imobiliară Botosani

**A. Partea I. Descrierea imobilului**

TEREN Extravilan

Adresa: Jud. Botosani

Nr. Crt	Nr cadastral Nr. topografic	Suprafața* (mp)	Observații / Referințe
A1		10.000	Sector cadastral:88 Teren neimprejmuit;

**B. Partea II. Proprietari și acte**

Inscrieri privitoare la dreptul de proprietate și alte drepturi reale	Referințe
/	
Act Administrativ nr. 24860, din 14/01/1994 emis de CJSIPT BOTOSANI (Titlu proprietate);	
B1	A1
Intabulare, drept de PROPRIETATE, dobandit prin Reconstituire, cota actuala 1/1, cota initiala 1/1	
1) NICLUȘCĂ SOLTANA, Lipsa C.N.P.	
2) CONSTANTINESCU AGLAIA, Lipsa C.N.P.	
3) NICLUȘCĂ GHEORGHE, Lipsa C.N.P.	

**C. Partea III. SARCINI .**

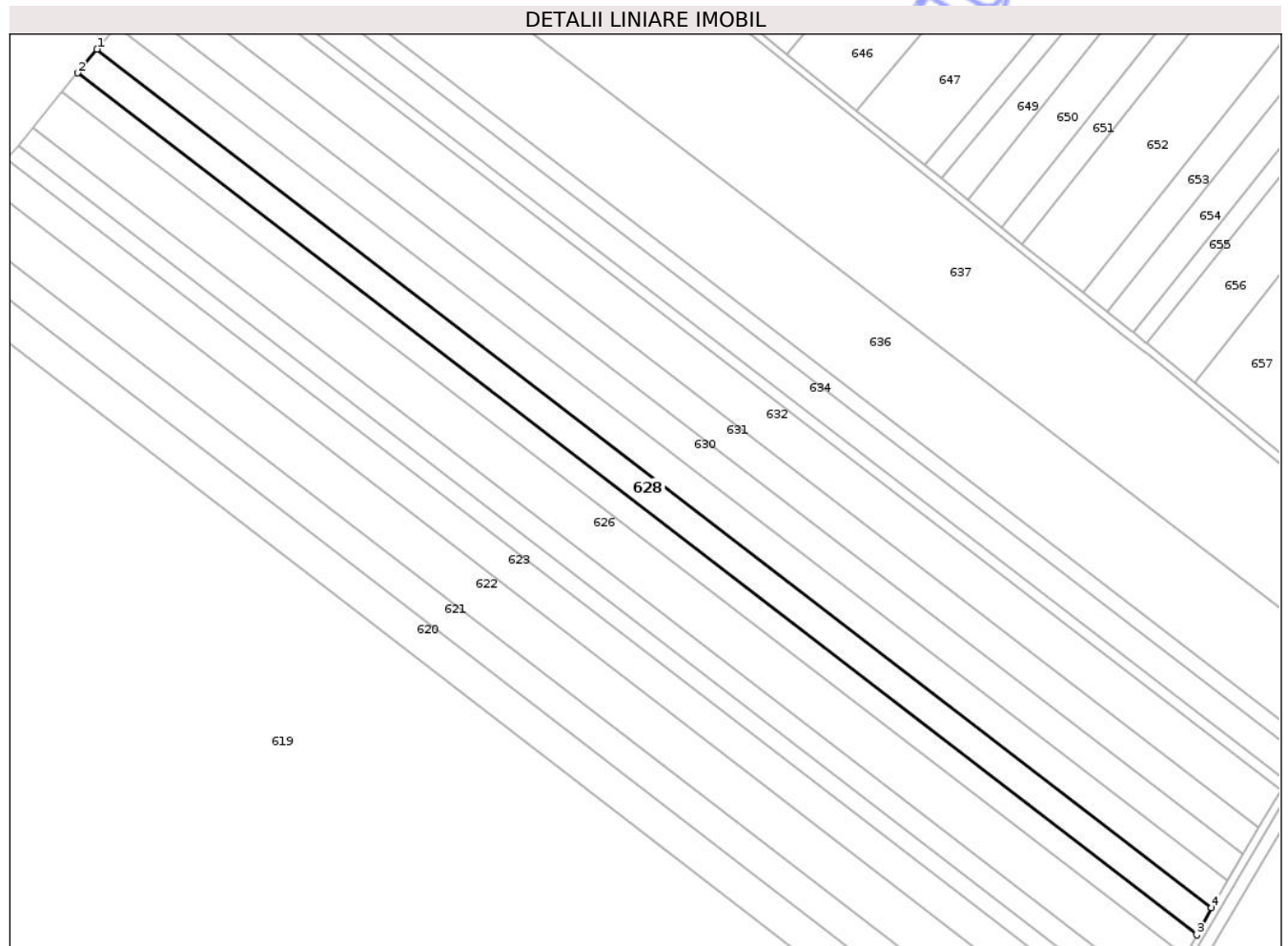
Inscrieri privind dezmembramintele dreptului de proprietate, drepturi reale de garanție și sarcini	Referințe
NU SUNT	

## Anexa Nr. 1 La Partea I

## Teren

Nr cadastral	Suprafața (mp)*	Observații / Referințe
	10.000	

\* Suprafața este determinată în planul de proiecție Stereo 70.



## Date referitoare la teren

Crt	Categorie folosință	Intra vilan	Suprafața (mp)	Tarla	Parcelă	Nr. topo	Observații / Referințe
1	arabil	NU	10.000	30	297/18c	-	

## Lungime Segmente

1) Valorile lungimilor segmentelor sunt obținute din proiecție în plan.

Punct început	X / Y	Punct sfârșit	X / Y	Lungime segment (** (m)
1	652.585,608 713.085,602	2	652.576,289 713.074,193	14.732
2	652.576,289 713.074,193	3	653.115,677 712.659,278	680.51
3	653.115,677 712.659,278	4	653.122,765 712.672,404	14.917
4	653.122,765 712.672,404	1	652.585,608 713.085,602	677.695

\*\* Lungimile segmentelor sunt determinate în planul de proiecție Stereo 70 și sunt rotunjite la 1 milimetru.

\*\*\* Distanţa dintre puncte este formată din segmente cumulate ce sunt mai mici decât valoarea 1 milimetru.

Neutilizabil în Circuitul  
Civil



**DATE DESPRE IMOBILUL NR. 682**

Oficiul de Cadastru și Publicitate Imobiliară BOTOSANI  
Biroul de Cadastru și Publicitate Imobiliară Botosani

**A. Partea I. Descrierea imobilului**

TEREN Extravilan

Adresa: Jud. Botosani

Nr. Crt	Nr cadastral Nr. topografic	Suprafața* (mp)	Observații / Referințe
A1		5.500	Sector cadastral:88 Teren neimprejmuit; Conform TP 9805 imobilul se află situat în p. c. A293/9, P292/40

**B. Partea II. Proprietari și acte**

Inscrieri privitoare la dreptul de proprietate și alte drepturi reale		Referințe
/		
Act Administrativ nr. 9805, din 09/03/1993 emis de CJSIPT BOTOSANI (Titlu proprietate);		
B1	Intabulare, drept de PROPRIETATE, dobandit prin Reconstituire, cota actuala 1/1, cota initiala 1/1 1) VATAMANU GR. ALEXANDRU, Lipsa C.N.P.	A1

**C. Partea III. SARCINI .**

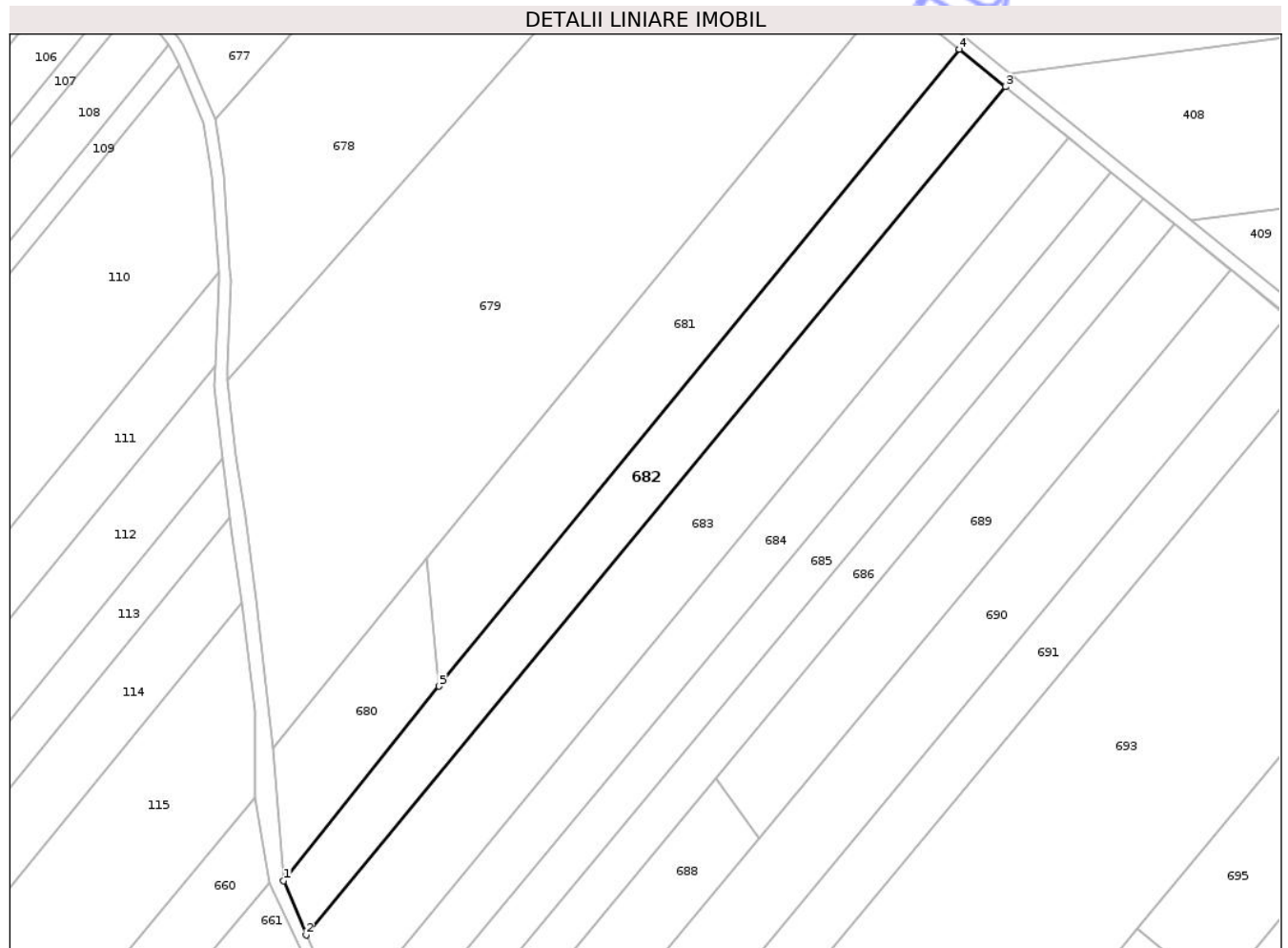
Inscrieri privind dezmembramintele dreptului de proprietate, drepturi reale de garanție și sarcini	Referințe
NU SUNT	

## Anexa Nr. 1 La Partea I

## Teren

Nr cadastral	Suprafața (mp)*	Observații / Referințe
	5.500	Conform TP 9805 imobilul se află situat în p. c. A293/9, P292/40

\* Suprafața este determinată în planul de proiecție Stereo 70.



## Date referitoare la teren

Crt	Categorie folosință	Intravilan	Suprafața (mp)	Tarla	Parcelă	Nr. topo	Observații / Referințe
1	arabil	NU	2.450	30	293/9	-	
2	pasune	NU	2.500	30	292/40	-	
3	pasune	NU	550	30	296	-	

## Lungime Segmente

1) Valorile lungimilor segmentelor sunt obținute din proiecție în plan.

Punct început	X / Y	Punct sfârșit	X / Y	Lungime segment (** (m)
1	653.320,838 713.994,461	2	653.327,521 713.978,192	17.588
2	653.327,521 713.978,192	3	653.536,887 714.231,855	328.906
3	653.536,887 714.231,855	4	653.523,082 714.243,055	17.776
4	653.523,082 714.243,055	5	653.367,295 714.052,563	246.083

Punct început	X / Y	Punct sfârșit	X / Y	Lungime segment (** (m)
5	653.367,295 714.052,563	1	653.320,838 713.994,461	74.392

\*\* Lungimile segmentelor sunt determinate în planul de proiecție Stereo 70 și sunt rotunjite la 1 milimetru.

\*\*\* Distanța dintre puncte este formată din segmente cumulate ce sunt mai mici decât valoarea 1 milimetru.

Neutilizabil în Circuitul Civil



**DATE DESPRE IMOBILUL NR. 683**

Oficiul de Cadastru și Publicitate Imobiliară BOTOSANI  
Biroul de Cadastru și Publicitate Imobiliară Botosani

**A. Partea I. Descrierea imobilului**

TEREN Extravilan

Adresa: Jud. Botosani

Nr. Crt	Nr cadastral Nr. topografic	Suprafața* (mp)	Observații / Referințe
A1		8.200	Sector cadastral:88 Teren neimprejmuit; Conform TP 9803 imobilul se află situat în p. c. A293/22, P292/7

**B. Partea II. Proprietari și acte**

Inscrieri privitoare la dreptul de proprietate și alte drepturi reale		Referințe
/		
Act Administrativ nr. 9803, din 09/03/1993 emis de CJSIPT BOTOSANI (Titlu proprietate);		
B1	Intabulare, drept de PROPRIETATE, dobandit prin Reconstituire, cota actuala 1/1, cota initiala 1/1 1) HĂLĂUCĂ ELENA, Lipsa C.N.P.	A1

**C. Partea III. SARCINI .**

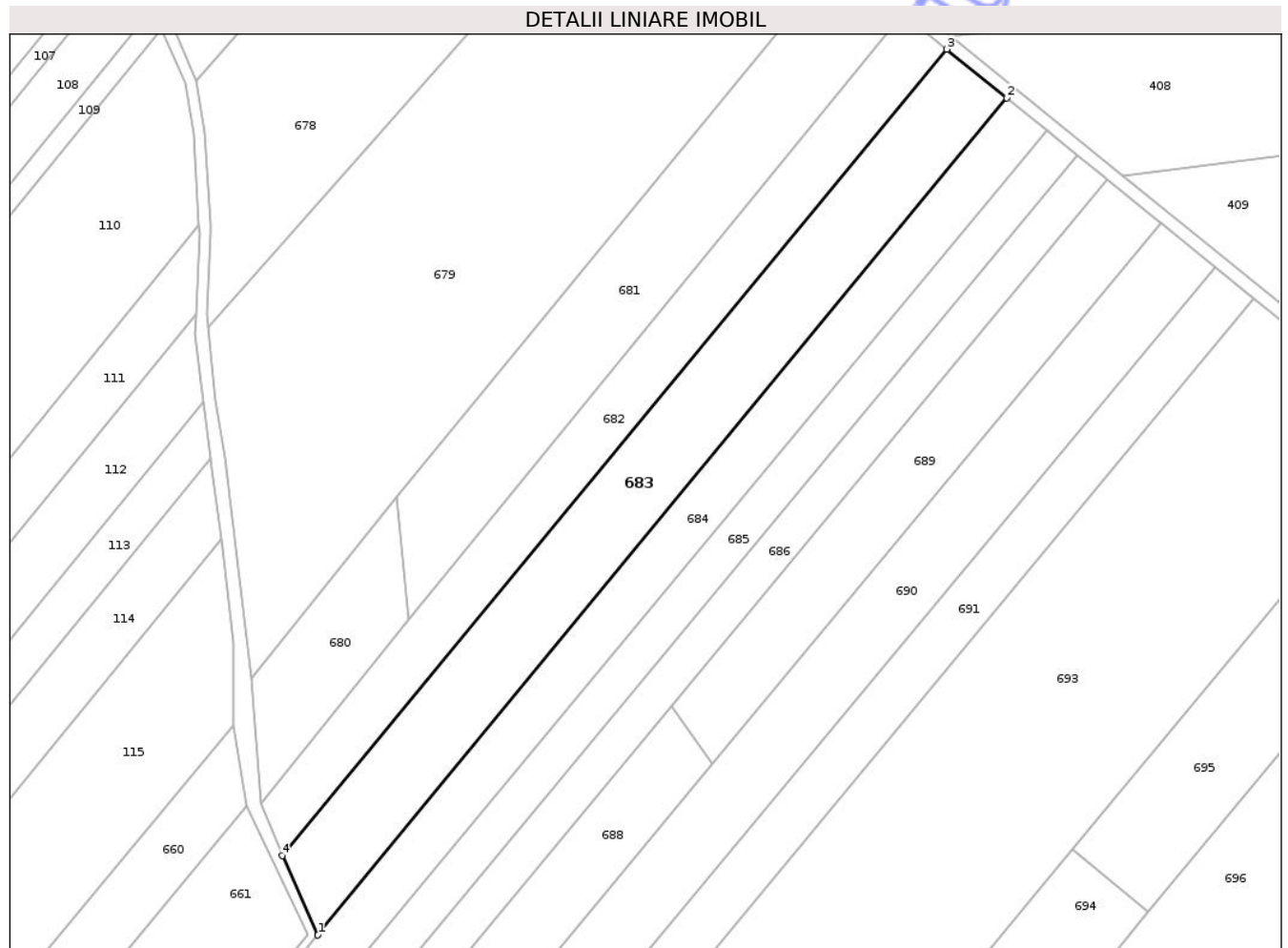
Inscrieri privind dezmembramintele dreptului de proprietate, drepturi reale de garanție și sarcini	Referințe
NU SUNT	

## Anexa Nr. 1 La Partea I

## Teren

Nr cadastral	Suprafața (mp)*	Observații / Referințe
	8.200	Conform TP 9803 imobilul se află situat în p. c. A293/22, P292/7

\* Suprafața este determinată în planul de proiecție Stereo 70.



## Date referitoare la teren

Crt	Categorie folosință	Intravilan	Suprafața (mp)	Tarla	Parcelă	Nr. topo	Observații / Referințe
1	arabil	NU	3.200	30	293/22	-	
2	pasune	NU	4.470	30	292/7	-	
3	pasune	NU	530	30	296	-	

## Lungime Segmente

1) Valorile lungimilor segmentelor sunt obținute din proiecție în plan.

Punct început	X / Y	Punct sfârșit	X / Y	Lungime segment (** (m)
1	653.338,775 713.953,17	2	653.555,79 714.216,519	341.245
2	653.555,79 714.216,519	3	653.536,887 714.231,855	24.342
3	653.536,887 714.231,855	4	653.327,521 713.978,192	328.906
4	653.327,521 713.978,192	1	653.338,775 713.953,17	27.436

\*\* Lungimile segmentelor sunt determinate în planul de proiecție Stereo 70 și sunt rotunjite la 1 milimetru.

\*\*\* Distanța dintre puncte este formată din segmente cumulate ce sunt mai mici decât valoarea 1 milimetru.

Neutilizabil în Circuitul  
Civil



**DATE DESPRE IMOBILUL NR. 684**

Oficiul de Cadastru și Publicitate Imobiliară BOTOSANI  
Biroul de Cadastru și Publicitate Imobiliară Botosani

**A. Partea I. Descrierea imobilului**

TEREN Extravilan

Adresa: Jud. Botosani

Nr. Crt	Nr cadastral Nr. topografic	Suprafața* (mp)	Observații / Referințe
A1		11.400	Sector cadastral:88 Teren neimprejmuit;

**B. Partea II. Proprietari și acte**

Inscrieri privitoare la dreptul de proprietate și alte drepturi reale	Referințe
/	
Act Administrativ nr. 48088, din 09/05/1995 emis de CJSIPT BOTOSANI (Titlu proprietate);	
B1	A1
Intabulare, drept de PROPRIETATE, dobandit prin Reconstituire, cota actuala 1/1, cota initiala 1/1	
1) PĂDURARU C. GHEORGHE, Lipsa C.N.P.	

**C. Partea III. SARCINI .**

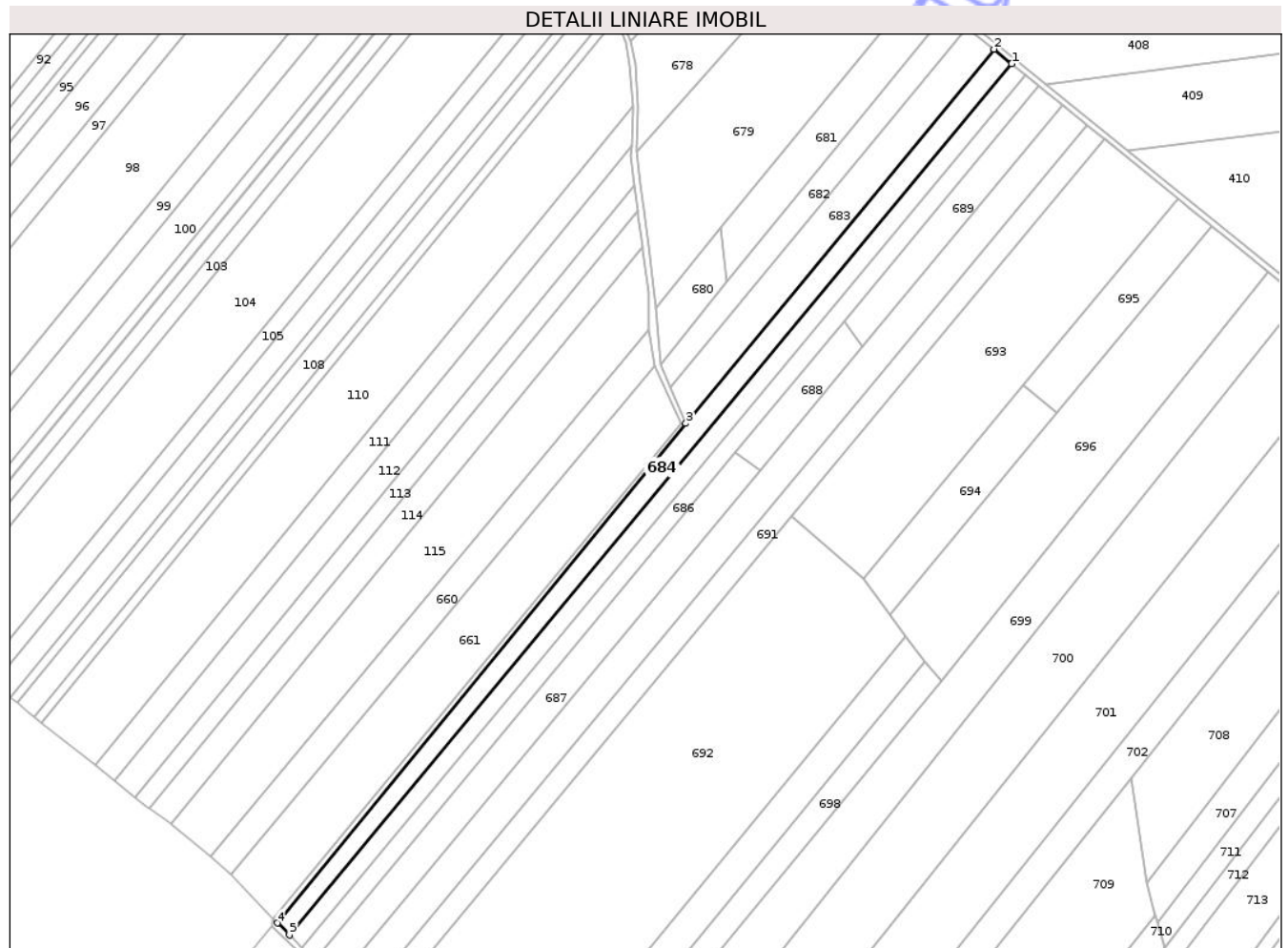
Inscrieri privind dezmembramintele dreptului de proprietate, drepturi reale de garanție și sarcini	Referințe
NU SUNT	

## Anexa Nr. 1 La Partea I

## Teren

Nr cadastral	Suprafața (mp)*	Observații / Referințe
	11.400	

\* Suprafața este determinată în planul de proiecție Stereo 70.



## Date referitoare la teren

Crt	Categorie folosință	Intravilan	Suprafața (mp)	Tarla	Parcelă	Nr. topo	Observații / Referințe
1	arabil	NU	6.300	30	297/4	-	
2	arabil	NU	2.400	30	293/4	-	
3	pasune	NU	2.700	30	292/25	-	

## Lungime Segmente

1) Valorile lungimilor segmentelor sunt obținute din proiecție în plan.

Punct început	X / Y	Punct sfârșit	X / Y	Lungime segment (** (m)
1	653.568,357 714.206,324	2	653.555,79 714.216,519	16.182
2	653.555,79 714.216,519	3	653.338,775 713.953,17	341.245
3	653.338,775 713.953,17	4	653.050,901 713.601,722	454.298
4	653.050,901 713.601,722	5	653.059,387 713.593,339	11.928

Punct început	X / Y	Punct sfârșit	X / Y	Lungime segment (** (m)
5	653.059,387 713.593,339	1	653.568,357 714.206,324	796.744

\*\* Lungimile segmentelor sunt determinate în planul de proiecție Stereo 70 și sunt rotunjite la 1 milimetru.

\*\*\* Distanța dintre puncte este formată din segmente cumulate ce sunt mai mici decât valoarea 1 milimetru.

Neutilizabil în Circuitul Civil



**DATE DESPRE IMOBILUL NR. 685**

Oficiul de Cadastru și Publicitate Imobiliară BOTOSANI  
Biroul de Cadastru și Publicitate Imobiliară Botosani

**A. Partea I. Descrierea imobilului**

TEREN Extravilan

Adresa: Jud. Botosani

Nr. Crt	Nr cadastral Nr. topografic	Suprafața* (mp)	Observații / Referințe
A1		10.000	Sector cadastral:88 Teren neimprejmuit;

**B. Partea II. Proprietari și acte**

Inscrieri privitoare la dreptul de proprietate și alte drepturi reale	Referințe
/	
Act Administrativ nr. 24872, din 14/01/1994 emis de CJSIPT BOTOSANI (Titlu proprietate);	
B1	A1
Intabulare, drept de PROPRIETATE, dobandit prin Reconstituire, cota actuala 1/1, cota initiala 1/1	
1) SÎNCU D. MARIA, Lipsa C.N.P.	

**C. Partea III. SARCINI .**

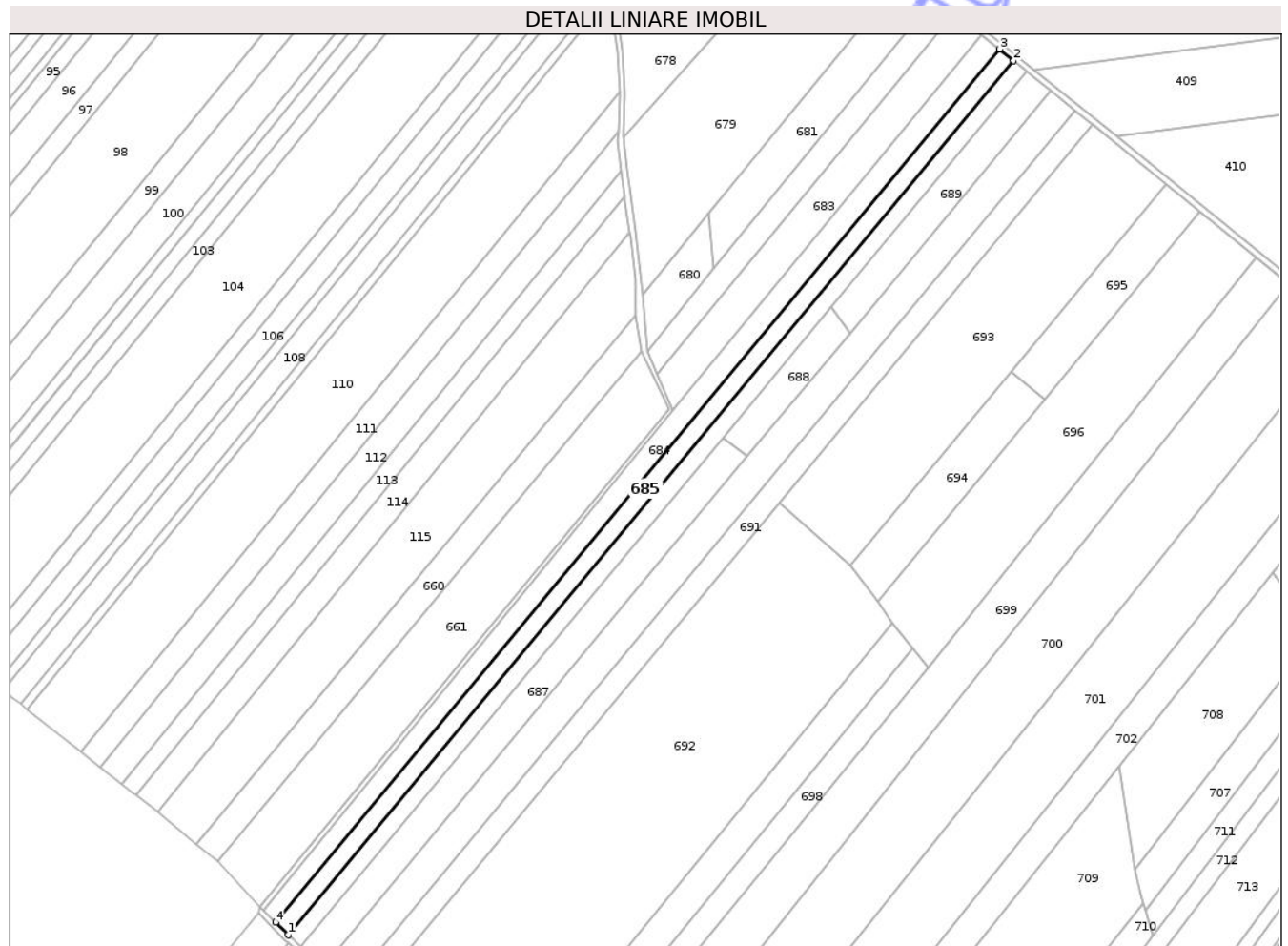
Inscrieri privind dezmembramintele dreptului de proprietate, drepturi reale de garanție și sarcini	Referințe
NU SUNT	

## Anexa Nr. 1 La Partea I

## Teren

Nr cadastral	Suprafața (mp)*	Observații / Referințe
	10.000	

\* Suprafața este determinată în planul de proiecție Stereo 70.



## Date referitoare la teren

Crt	Categorie folosință	Intravilan	Suprafața (mp)	Tarla	Parcelă	Nr. topo	Observații / Referințe
1	arabil	NU	6.100	30	297/6a	-	
2	arabil	NU	1.800	30	293/6	-	
3	pasune	NU	2.100	30	292/20	-	

## Lungime Segmente

1) Valorile lungimilor segmentelor sunt obținute din proiecție în plan.

Punct început	X / Y	Punct sfârșit	X / Y	Lungime segment (** (m)
1	653.068,345 713.584,495	2	653.578,097 714.198,422	797.968
2	653.578,097 714.198,422	3	653.568,357 714.206,324	12.542
3	653.568,357 714.206,324	4	653.059,387 713.593,339	796.744
4	653.059,387 713.593,339	1	653.068,345 713.584,495	12.588

\*\* Lungimile segmentelor sunt determinate în planul de proiecție Stereo 70 și sunt rotunjite la 1 milimetru.

\*\*\* Distanța dintre puncte este formată din segmente cumulate ce sunt mai mici decât valoarea 1 milimetru.

Neutilizabil în Circuitul  
Civil



**DATE DESPRE IMOBILUL NR. 686**

Oficiul de Cadastru și Publicitate Imobiliară BOTOSANI  
Biroul de Cadastru și Publicitate Imobiliară Botosani

**A. Partea I. Descrierea imobilului**

TEREN Extravilan

Adresa: Jud. Botosani

Nr. Crt	Nr cadastral Nr. topografic	Suprafața* (mp)	Observații / Referințe
A1	51486	9.781	Sector cadastral:88 Teren neimprejmuit;

**B. Partea II. Proprietari și acte**

Inscrieri privitoare la dreptul de proprietate și alte drepturi reale	Referințe
<b>42036 / 16/06/2021</b>	
Act Notarial nr. 140, din 02/06/2021 emis de BIN "Coșorianu-Pușcașu Lenuța" Săveni;	
B3	A1
Intabulare, drept de PROPRIETATE, dobândit prin Succesiune, cota actuala 1/1, cota initiala 1/1	
1) LUPU MARICEL, bun propriu	

**C. Partea III. SARCINI .**

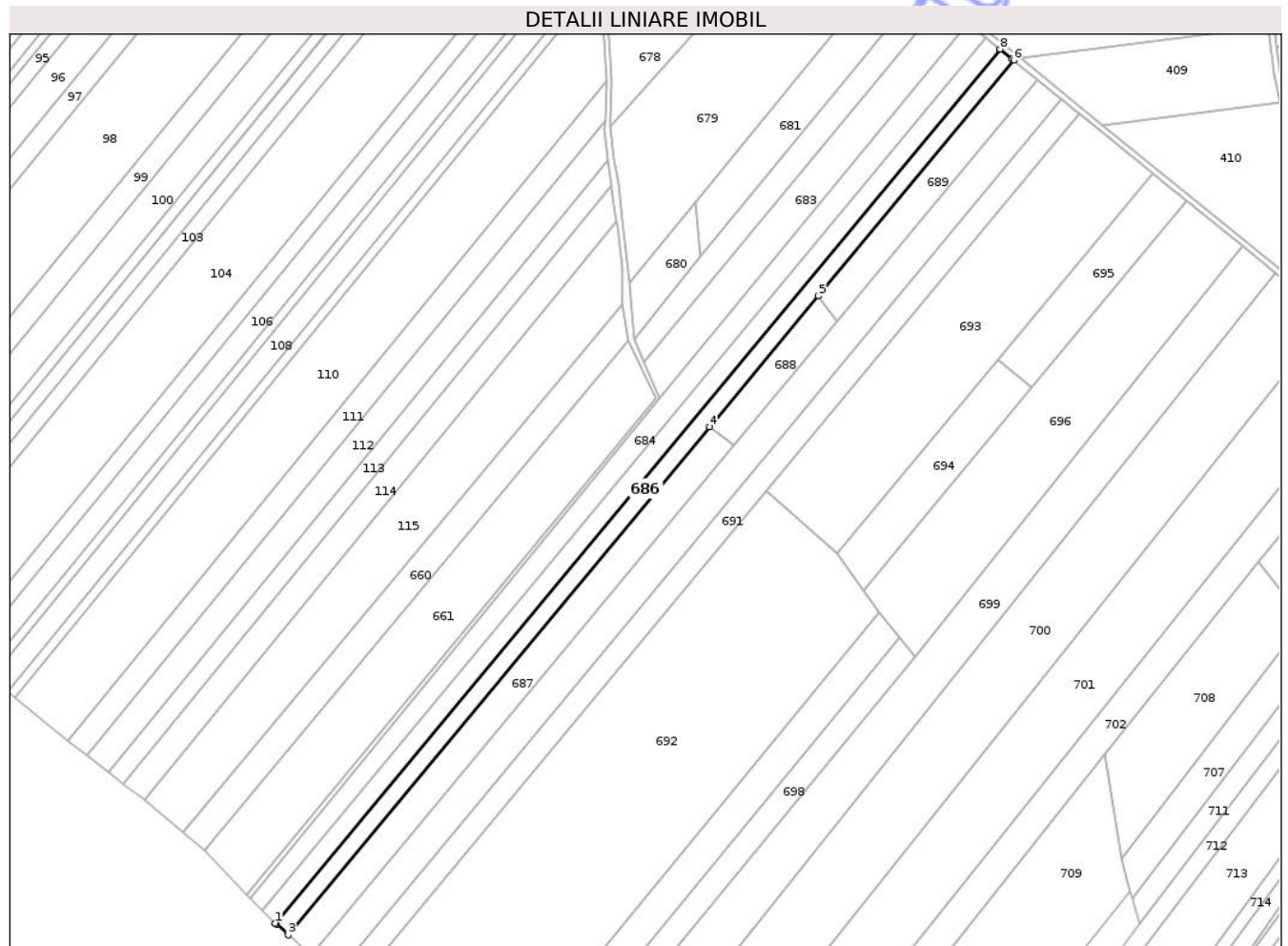
Inscrieri privind dezmembramintele dreptului de proprietate, drepturi reale de garanție și sarcini	Referințe
NU SUNT	

## Anexa Nr. 1 La Partea I

## Teren

Nr cadastral	Suprafața (mp)*	Observații / Referințe
51486	9.781	

\* Suprafața este determinată în planul de proiecție Stereo 70.



## Date referitoare la teren

Crt	Categorie folosință	Intravilan	Suprafața (mp)	Tarla	Parcelă	Nr. topo	Observații / Referințe
1	arabil	NU	5.781	30	297/20	-	
2	arabil	NU	1.900	30	293/20	-	
3	pasune	NU	2.100	30	292/10	-	

## Lungime Segmente

1) Valorile lungimilor segmentelor sunt obținute din proiecție în plan.

Punct început	X / Y	Punct sfârșit	X / Y	Lungime segment (** (m)
1	653.068,345 713.584,495	2	653.069,021 713.583,827	0.951
2	653.069,021 713.583,827	3	653.077,415 713.576,239	11.315
3	653.077,415 713.576,239	4	653.373,757 713.933,143	463.895
4	653.373,757 713.933,143	5	653.450,117 714.025,108	119.534

Punct început	X / Y	Punct sfârșit	X / Y	Lungime segment (** (m)
5	653.450,117 714.025,108	6	653.587,612 714.190,702	215.236
6	653.587,612 714.190,702	7	653.586,55 714.191,564	1.367
7	653.586,55 714.191,564	8	653.578,097 714.198,422	10.885
8	653.578,097 714.198,422	1	653.068,345 713.584,495	797.968

\*\* Lungimile segmentelor sunt determinate în planul de proiecție Stereo 70 și sunt rotunjite la 1 milimetru.

\*\*\* Distanța dintre puncte este formată din segmente cumulate ce sunt mai mici decât valoarea 1 milimetru.

Neutilizabil în Circuitul Civil



**DATE DESPRE IMOBILUL NR. 687**

Oficiul de Cadastru și Publicitate Imobiliară BOTOSANI  
Biroul de Cadastru și Publicitate Imobiliară Botosani

**A. Partea I. Descrierea imobilului**

TEREN Extravilan

Nr. CF vechi:161  
Nr. cadastral vechi:194

Adresa: Jud. Botosani

Nr. Crt	Nr cadastral Nr. topografic	Suprafața* (mp)	Observații / Referințe
A1	50582	10.020	Sector cadastral:88 Teren neimprejmuit;

**B. Partea II. Proprietari și acte**

Inscrieri privitoare la dreptul de proprietate și alte drepturi reale		Referințe
<b>582 / 13/01/2009</b>		
Act Notarial nr. 1163, din 27/04/2007 emis de BNP "Gabriel Tiberiu Pușcașu" Botoșani (Contract de vânzare - cumpărare);		
B1	Intabulare, drept de PROPRIETATE, dobândit prin Conventie, cota actuala 1/1, cota initiala 1/1 1) SC PONELM SRL, CIF:18869570 OBSERVATII: (provenita din conversia CF 161)	A1

**C. Partea III. SARCINI .**

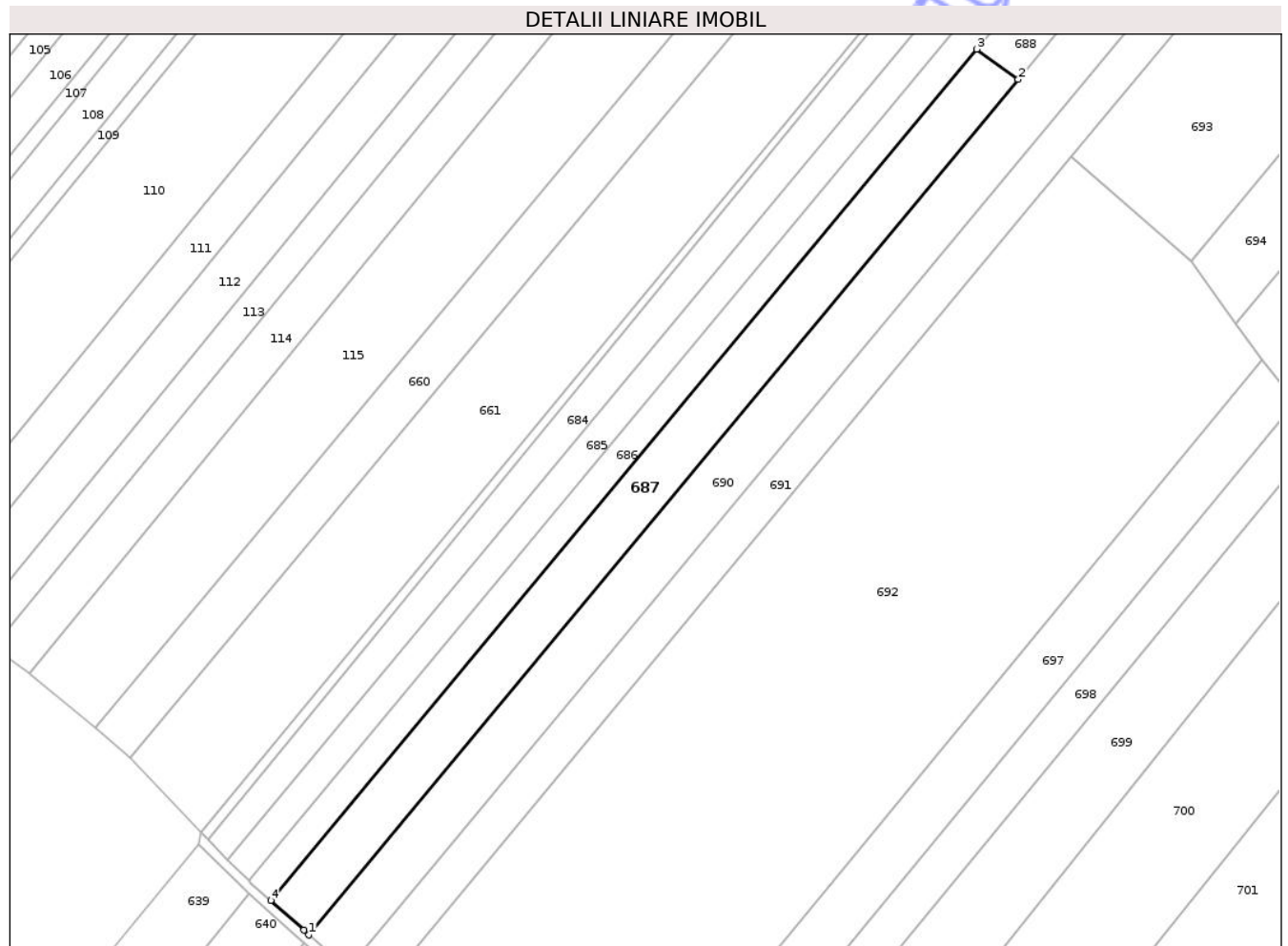
Inscrieri privind dezmembramintele dreptului de proprietate, drepturi reale de garanție și sarcini	Referințe
NU SUNT	

## Anexa Nr. 1 La Partea I

## Teren

Nr cadastral	Suprafața (mp)*	Observații / Referințe
50582	10.020	

\* Suprafața este determinată în planul de proiecție Stereo 70.



## Date referitoare la teren

Crt	Categorie folosință	Intra vilan	Suprafața (mp)	Tarla	Parcelă	Nr. topo	Observații / Referințe
1	arabil	NU	10.020	30	297/12	-	

## Lungime Segmente

1) Valorile lungimilor segmentelor sunt obținute din proiecție în plan.

Punct început	X / Y	Punct sfârșit	X / Y	Lungime segment (** (m)
1	653.093,421 713.561,789	2	653.391,228 713.920,457	466.189
2	653.391,228 713.920,457	3	653.373,757 713.933,143	21.591
3	653.373,757 713.933,143	4	653.077,415 713.576,239	463.895
4	653.077,415 713.576,239	5	653.091,226 713.563,754	18.618
5	653.091,226 713.563,754	1	653.093,421 713.561,789	2.946

\*\* Lungimile segmentelor sunt determinate în planul de proiecție Stereo 70 și sunt rotunjite la 1 milimetru.

\*\*\* Distanța dintre puncte este formată din segmente cumulate ce sunt mai mici decât valoarea 1 milimetru.

Neutilizabil în Circuitul  
Civil



**DATE DESPRE IMOBILUL NR. 688**

Oficiul de Cadastru și Publicitate Imobiliară BOTOSANI  
Biroul de Cadastru și Publicitate Imobiliară Botosani

**A. Partea I. Descrierea imobilului**

TEREN Extravilan

Adresa: Jud. Botosani

Nr. Crt	Nr cadastral Nr. topografic	Suprafața* (mp)	Observații / Referințe
A1	50891	2.500	Sector cadastral:88 Teren neimprejmuit;

**B. Partea II. Proprietari și acte**

Inscrieri privitoare la dreptul de proprietate și alte drepturi reale	Referințe
<b>71809 / 06/10/2015</b>	
Act Notarial nr. 1972, din 05/10/2015 emis de BIN "Elena Roman" Botoșani;	
B4	A1
Intabulare, drept de PROPRIETATE, dobandit prin Conventie, cota actuala 1/1, cota initiala 1/1	
1) SC PONELM SRL, CIF:18869570, bun propriu	

**C. Partea III. SARCINI .**

Inscrieri privind dezmembramintele dreptului de proprietate, drepturi reale de garanție și sarcini	Referințe
NU SUNT	

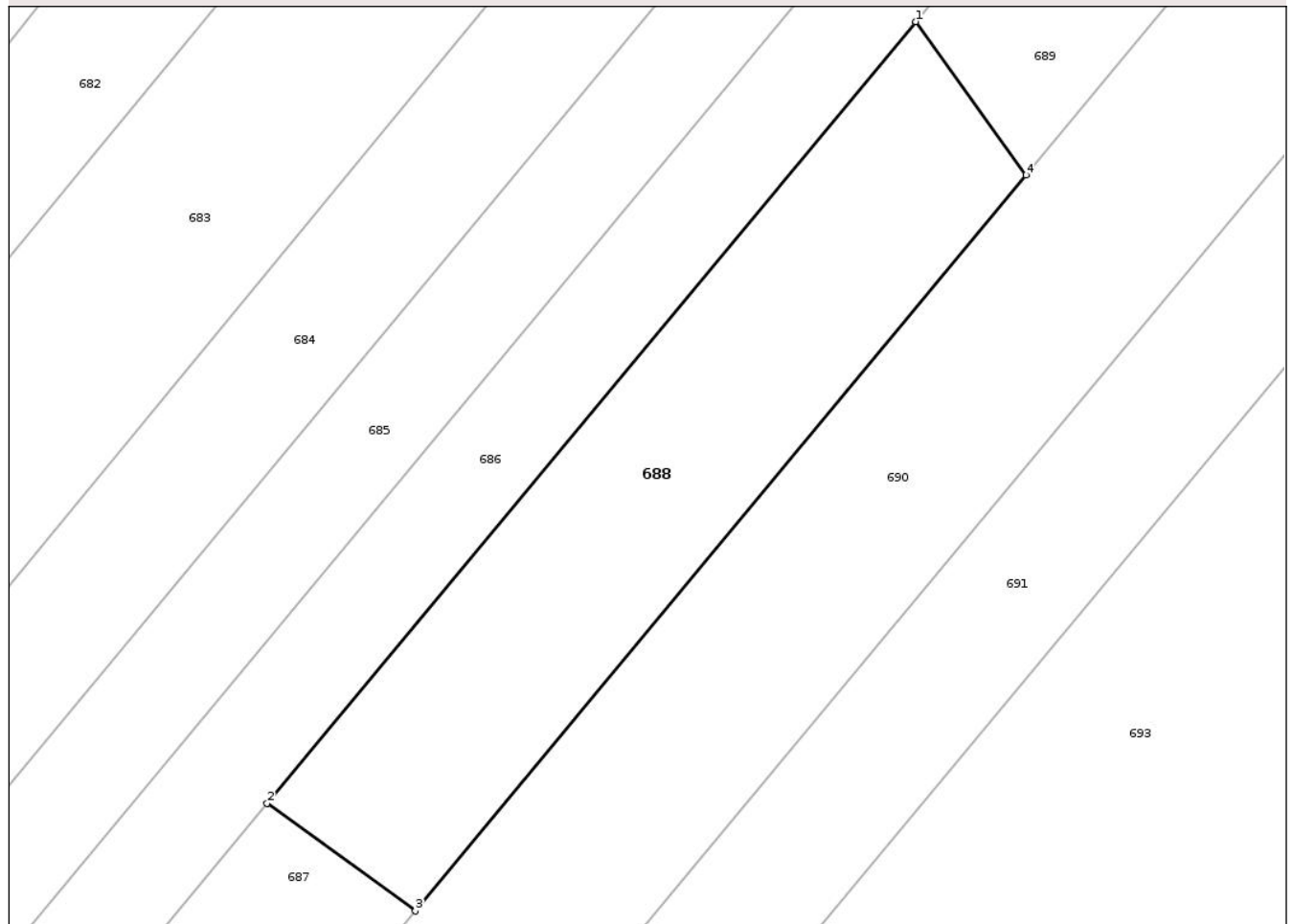
## Anexa Nr. 1 La Partea I

## Teren

Nr cadastral	Suprafața (mp)*	Observații / Referințe
50891	2.500	

\* Suprafața este determinată în planul de proiecție Stereo 70.

## DETALII LINIARE IMOBIL



## Date referitoare la teren

Crt	Categorie folosință	Intra vilan	Suprafața (mp)	Tarla	Parcelă	Nr. topo	Observații / Referințe
1	pasune	NU	2.500	30	292/32	-	

## Lungime Segmente

1) Valorile lungimilor segmentelor sunt obținute din proiecție în plan.

Punct început	X / Y	Punct sfârșit	X / Y	Lungime segment (** (m)
1	653.450,117 714.025,108	2	653.373,757 713.933,143	119.534
2	653.373,757 713.933,143	3	653.391,228 713.920,457	21.591
3	653.391,228 713.920,457	4	653.463,135 714.007,059	112.563
4	653.463,135 714.007,059	1	653.450,117 714.025,108	22.254

\*\* Lungimile segmentelor sunt determinate în planul de proiecție Stereo 70 și sunt rotunjite la 1 milimetru.

\*\*\* Distanţa dintre puncte este formată din segmente cumulate ce sunt mai mici decât valoarea 1 milimetru.

Neutilizabil în Circuitul  
Civil



**DATE DESPRE IMOBILUL NR. 689**

Oficiul de Cadastru și Publicitate Imobiliară BOTOSANI  
Biroul de Cadastru și Publicitate Imobiliară Botosani

**A. Partea I. Descrierea imobilului**

Nr. CF vechi:269  
Nr. cadastral vechi:302  
Nr. topografic:;

TEREN Extravilan

Adresa: Jud. Botosani

Nr. Crt	Nr cadastral Nr. topografic	Suprafața* (mp)	Observații / Referințe
A1	50495	4.700	Sector cadastral:88 Teren neimprejmuț; Conform act notarial nr. 831 imobilul se află situat in p. c. A293/7

**B. Partea II. Proprietari și acte**

Inscrieri privitoare la dreptul de proprietate și alte drepturi reale		Referințe
<b>9367 / 27/04/2009</b>		
Act Notarial nr. 831, din 03/04/2007 emis de BNP "Gabriel Tiberiu Pușcașu "-Botoșani (Contract de vânzare - cumpărare);		
B1	Intabulare, drept de PROPRIETATE, dobândit prin Convenție, cota actuala 1/1, cota initiala 1/1 1) SC PONELM SRL, CIF:18869570, bun propriu OBSERVATII: (provenita din conversia CF 269)	A1

**C. Partea III. SARCINI .**

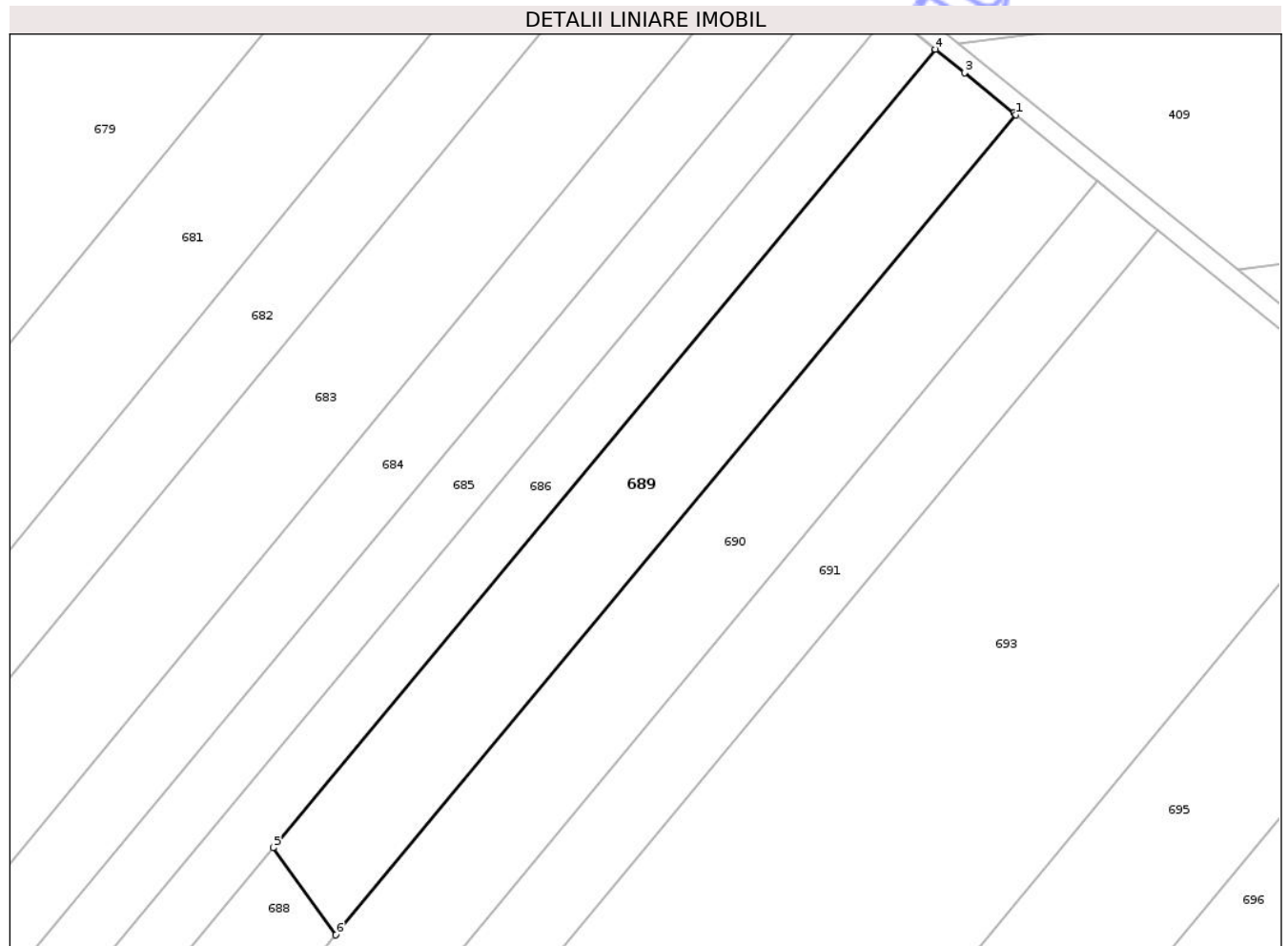
Inscrieri privind dezmembramentele dreptului de proprietate, drepturi reale de garanție și sarcini	Referințe
NU SUNT	

## Anexa Nr. 1 La Partea I

## Teren

Nr cadastral	Suprafața (mp)*	Observații / Referințe
50495	4.700	Conform act notarial nr. 831 imobilul se află situat în p. c. A293/7

\* Suprafața este determinată în planul de proiecție Stereo 70.



## Date referitoare la teren

Crt	Categorie folosință	Intra vilan	Suprafața (mp)	Tarla	Parcelă	Nr. topo	Observații / Referințe
1	arabil	NU	3.500	30	293/7	-	
2	pasune	NU	1.200	30	292	-	

## Lungime Segmente

1) Valorile lungimilor segmentelor sunt obținute din proiecție în plan.

Punct început	X / Y	Punct sfârșit	X / Y	Lungime segment (** (m)
1	653.604,345 714.177,127	2	653.603,886 714.177,5	0.591
2	653.603,886 714.177,5	3	653.593,653 714.185,801	13.177
3	653.593,653 714.185,801	4	653.587,612 714.190,702	7.779
4	653.587,612 714.190,702	5	653.450,117 714.025,108	215.236

Punct început	X / Y	Punct sfârșit	X / Y	Lungime segment (** (m)
5	653.450,117 714.025,108	6	653.463,135 714.007,059	22.254
6	653.463,135 714.007,059	1	653.604,345 714.177,127	221.051

\*\* Lungimile segmentelor sunt determinate în planul de proiecție Stereo 70 și sunt rotunjite la 1 milimetru.

\*\*\* Distanța dintre puncte este formată din segmente cumulate ce sunt mai mici decât valoarea 1 milimetru.

Neutilizabil în Circuitul Civil



**DATE DESPRE IMOBILUL NR. 690**

Oficiul de Cadastru și Publicitate Imobiliară BOTOSANI  
Biroul de Cadastru și Publicitate Imobiliară Botosani

**A. Partea I. Descrierea imobilului**

TEREN Extravilan

Adresa: Jud. Botosani

Nr. Crt	Nr cadastral Nr. topografic	Suprafața* (mp)	Observații / Referințe
A1	50855	17.500	Sector cadastral:88 Teren neimprejmuit;

**B. Partea II. Proprietari și acte**

Inscrieri privitoare la dreptul de proprietate și alte drepturi reale	Referințe
<b>5805 / 30/01/2015</b>	
Act Notarial nr. 152, din 29/01/2015 emis de BIN Roman Elena;	
B5	A1
Intabulare, drept de PROPRIETATE, dobandit prin Conventie, cota actuala 1/1, cota initiala 1/1	
1) SC PONELM SRL, CIF:18869570	

**C. Partea III. SARCINI .**

Inscrieri privind dezmembramintele dreptului de proprietate, drepturi reale de garanție și sarcini	Referințe
NU SUNT	

## Anexa Nr. 1 La Partea I

## Teren

Nr cadastral	Suprafața (mp)*	Observații / Referințe
50855	17.500	

\* Suprafața este determinată în planul de proiecție Stereo 70.



## Date referitoare la teren

Crt	Categorie folosință	Intra vilan	Suprafața (mp)	Tarla	Parcelă	Nr. topo	Observații / Referințe
1	arabil	NU	10.400	30	297/14a	-	
2	arabil	NU	3.700	30	293/14	-	
3	pasune	NU	3.400	30	292/24	-	

## Lungime Segmente

1) Valorile lungimilor segmentelor sunt obținute din proiecție în plan.

Punct început	X / Y	Punct sfârșit	X / Y	Lungime segment (** (m)
1	653.093,421 713.561,789	2	653.109,722 713.547,192	21.881
2	653.109,722 713.547,192	3	653.621,326 714.163,35	800.868
3	653.621,326 714.163,35	4	653.619,679 714.164,686	2.12
4	653.619,679 714.164,686	5	653.604,345 714.177,127	19.747

Punct început	X / Y	Punct sfârșit	X / Y	Lungime segment (** (m)
5	653.604,345 714.177,127	6	653.463,135 714.007,059	221.051
6	653.463,135 714.007,059	7	653.391,228 713.920,457	112.563
7	653.391,228 713.920,457	1	653.093,421 713.561,789	466.189

\*\* Lungimile segmentelor sunt determinate în planul de proiecție Stereo 70 și sunt rotunjite la 1 milimetru.

\*\*\* Distanța dintre puncte este formată din segmente cumulate ce sunt mai mici decât valoarea 1 milimetru.

Neutilizabil în Circuitul Civil



**DATE DESPRE IMOBILUL NR. 691**

Oficiul de Cadastru și Publicitate Imobiliară BOTOSANI  
Biroul de Cadastru și Publicitate Imobiliară Botosani

**A. Partea I. Descrierea imobilului**

TEREN Extravilan

Adresa: Jud. Botosani

Nr. Crt	Nr cadastral Nr. topografic	Suprafața* (mp)	Observații / Referințe
A1	50791	12.800	Sector cadastral:88 Teren neimprejmuit;

**B. Partea II. Proprietari și acte**

Inscrieri privitoare la dreptul de proprietate și alte drepturi reale	Referințe
<b>81058 / 21/11/2014</b>	
Act Notarial nr. 2168, din 20/11/2014 emis de BIN Roman Elena;	
B3	A1
Intabulare, drept de PROPRIETATE, dobandit prin Conventie, cota actuala 1/1, cota initiala 1/1	
1) SC PONELM SRL, CIF:18869570	

**C. Partea III. SARCINI .**

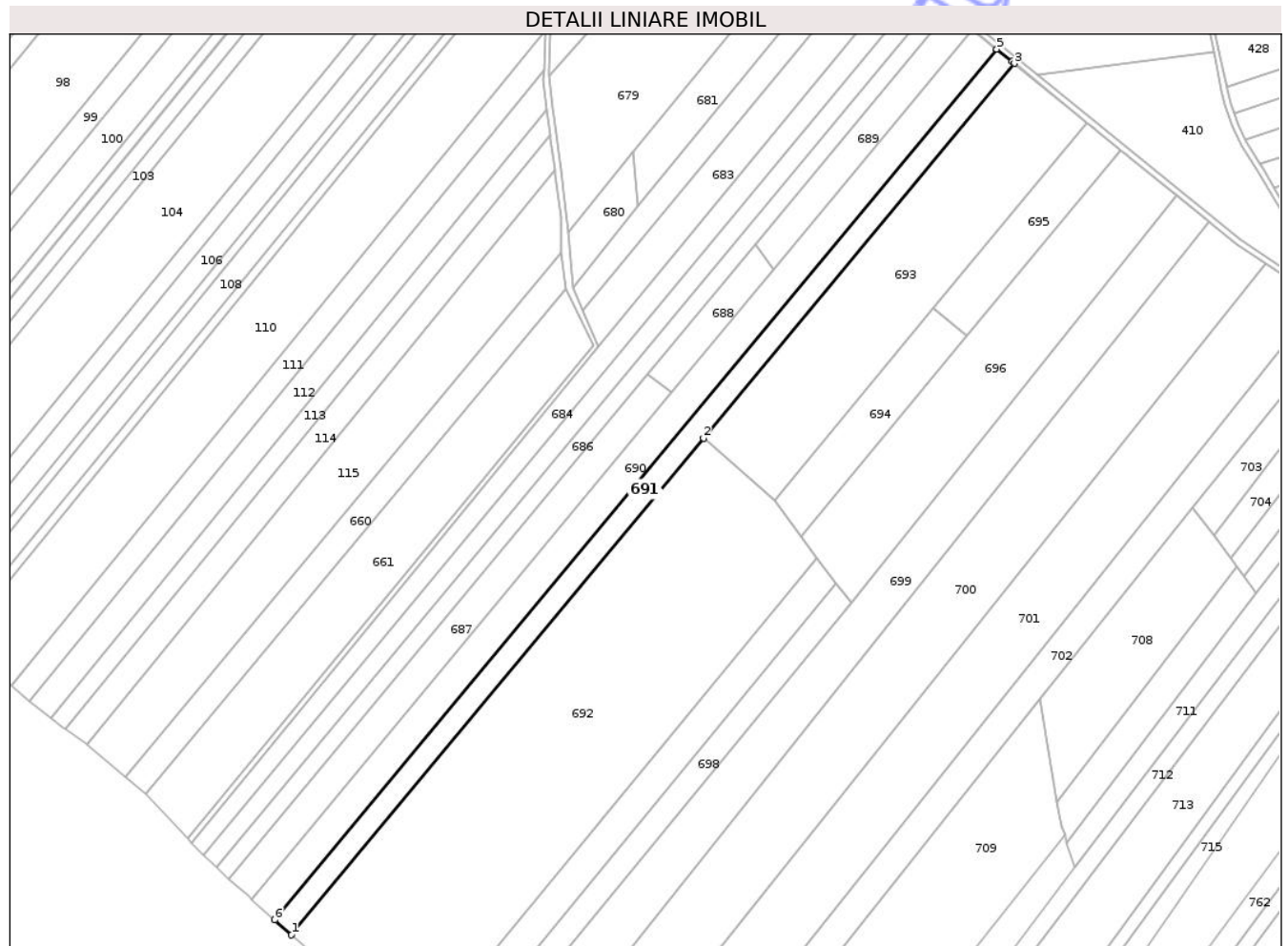
Inscrieri privind dezmembramintele dreptului de proprietate, drepturi reale de garanție și sarcini	Referințe
NU SUNT	

## Anexa Nr. 1 La Partea I

## Teren

Nr cadastral	Suprafața (mp)*	Observații / Referințe
50791	12.800	

\* Suprafața este determinată în planul de proiecție Stereo 70.



## Date referitoare la teren

Crt	Categorie folosință	Intravilan	Suprafața (mp)	Tarla	Parcelă	Nr. topo	Observații / Referințe
1	arabil	NU	7.800	30	297/12	-	
2	arabil	NU	2.600	30	293/12	-	
3	pasune	NU	2.400	30	292/24	-	

## Lungime Segmente

1) Valorile lungimilor segmentelor sunt obținute din proiecție în plan.

Punct început	X / Y	Punct sfârșit	X / Y	Lungime segment (** (m)
1	653.121,645 713.536,545	2	653.413,485 713.888,027	456.848
2	653.413,485 713.888,027	3	653.633,733 714.153,285	344.777
3	653.633,733 714.153,285	4	653.632,131 714.154,584	2.062
4	653.632,131 714.154,584	5	653.621,326 714.163,35	13.914

Punct început	X / Y	Punct sfârșit	X / Y	Lungime segment (** (m)
5	653.621,326 714.163,35	6	653.109,722 713.547,192	800.868
6	653.109,722 713.547,192	1	653.121,645 713.536,545	15.985

\*\* Lungimile segmentelor sunt determinate în planul de proiecție Stereo 70 și sunt rotunjite la 1 milimetru.

\*\*\* Distanța dintre puncte este formată din segmente cumulate ce sunt mai mici decât valoarea 1 milimetru.

Neutilizabil în Circuitul Civil



**DATE DESPRE IMOBILUL NR. 692**

Oficiul de Cadastru și Publicitate Imobiliară BOTOSANI  
Biroul de Cadastru și Publicitate Imobiliară Botosani

**A. Partea I. Descrierea imobilului**

TEREN Extravilan

Adresa: Jud. Botosani

Nr. Crt	Nr cadastral Nr. topografic	Suprafața* (mp)	Observații / Referințe
A1	50851	53.000	Sector cadastral:88 Teren neimprejmuit;

**B. Partea II. Proprietari și acte**

Inscrieri privitoare la dreptul de proprietate și alte drepturi reale	Referințe
<b>5882 / 30/01/2015</b>	
Act Notarial nr. 152, din 29/01/2015 emis de BIN ELENA ROMAN;	
B2	A1
Intabulare, drept de PROPRIETATE, dobândit prin Convenție, cota actuala 1/1, cota initiala 1/1	
1) SC PONELM SRL, CIF:18869570	

**C. Partea III. SARCINI .**

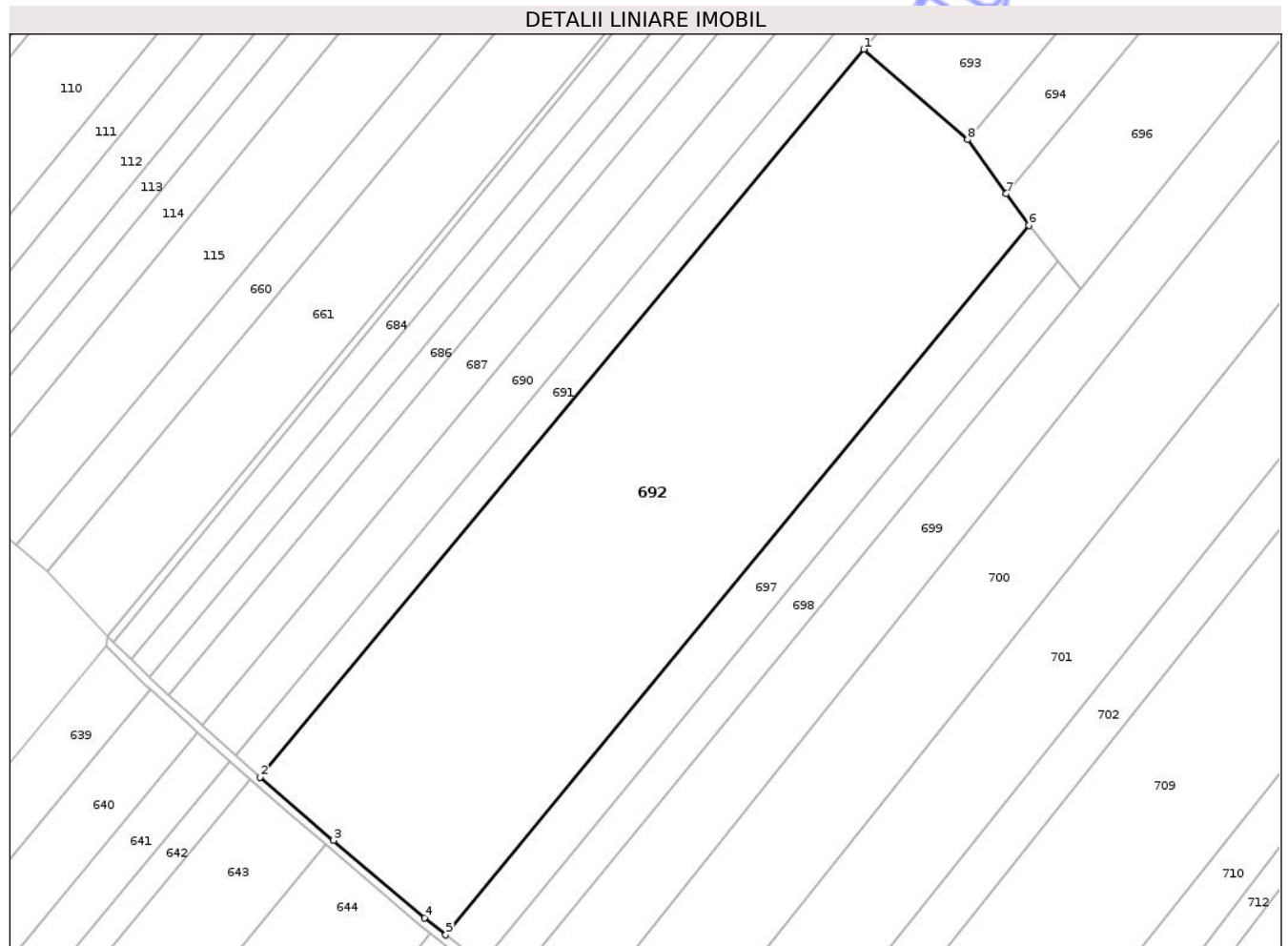
Inscrieri privind dezmembramintele dreptului de proprietate, drepturi reale de garanție și sarcini	Referințe
NU SUNT	

## Anexa Nr. 1 La Partea I

## Teren

Nr cadastral	Suprafața (mp)*	Observații / Referințe
50851	53.000	

\* Suprafața este determinată în planul de proiecție Stereo 70.



## Date referitoare la teren

Crt	Categorie folosință	Intra vilan	Suprafața (mp)	Tarla	Parcelă	Nr. topo	Observații / Referințe
1	arabil	NU	25.000	30	297/157	-	
2	arabil	NU	24.000	30	297/158	-	
3	arabil	NU	4.000	30	297/159	-	

## Lungime Segmente

1) Valorile lungimilor segmentelor sunt obținute din proiecție în plan.

Punct început	X / Y	Punct sfârșit	X / Y	Lungime segment (** (m)
1	653.413,485 713.888,027	2	653.121,645 713.536,545	456.848
2	653.121,645 713.536,545	3	653.157,096 713.505,988	46.803
3	653.157,096 713.505,988	4	653.201,069 713.468,547	57.753
4	653.201,069 713.468,547	5	653.211,449 713.460,326	13.241

Punct început	X / Y	Punct sfârșit	X / Y	Lungime segment (** (m)
5	653.211,449 713.460,326	6	653.493,374 713.803,032	443.767
6	653.493,374 713.803,032	7	653.482,471 713.818,234	18.708
7	653.482,471 713.818,234	8	653.463,786 713.844,288	32.062
8	653.463,786 713.844,288	1	653.413,485 713.888,027	66.658

\*\* Lungimile segmentelor sunt determinate în planul de proiecție Stereo 70 și sunt rotunjite la 1 milimetru.

\*\*\* Distanța dintre puncte este formată din segmente cumulate ce sunt mai mici decât valoarea 1 milimetru.

Neutilizabil în Circuitul Civil



**DATE DESPRE IMOBILUL NR. 693**

Oficiul de Cadastru și Publicitate Imobiliară BOTOSANI  
Biroul de Cadastru și Publicitate Imobiliară Botosani

**A. Partea I. Descrierea imobilului**

TEREN Extravilan

Nr. topografic: ,

Adresa: Jud. Botosani

Nr. Crt	Nr cadastral Nr. topografic	Suprafața* (mp)	Observații / Referințe
A1	50457	23.000	Sector cadastral:88 Teren neimprejmuit; Conform act notarial nr. 585 imobilul se află situat in p. c. A293/21, P292/9

**B. Partea II. Proprietari și acte**

Inscrieri privitoare la dreptul de proprietate și alte drepturi reale	Referințe
<b>26323 / 09/04/2014</b>	
Act Notarial nr. 585, din 31/03/2014 emis de "Elena Roman" Birou Individual Notarial;	
B3	A1
Intabulare, drept de PROPRIETATE, dobandit prin Conventie, cota actuala 1/1, cota initiala 1/1 1) SC PONELM SRL, CIF:18869570	

**C. Partea III. SARCINI .**

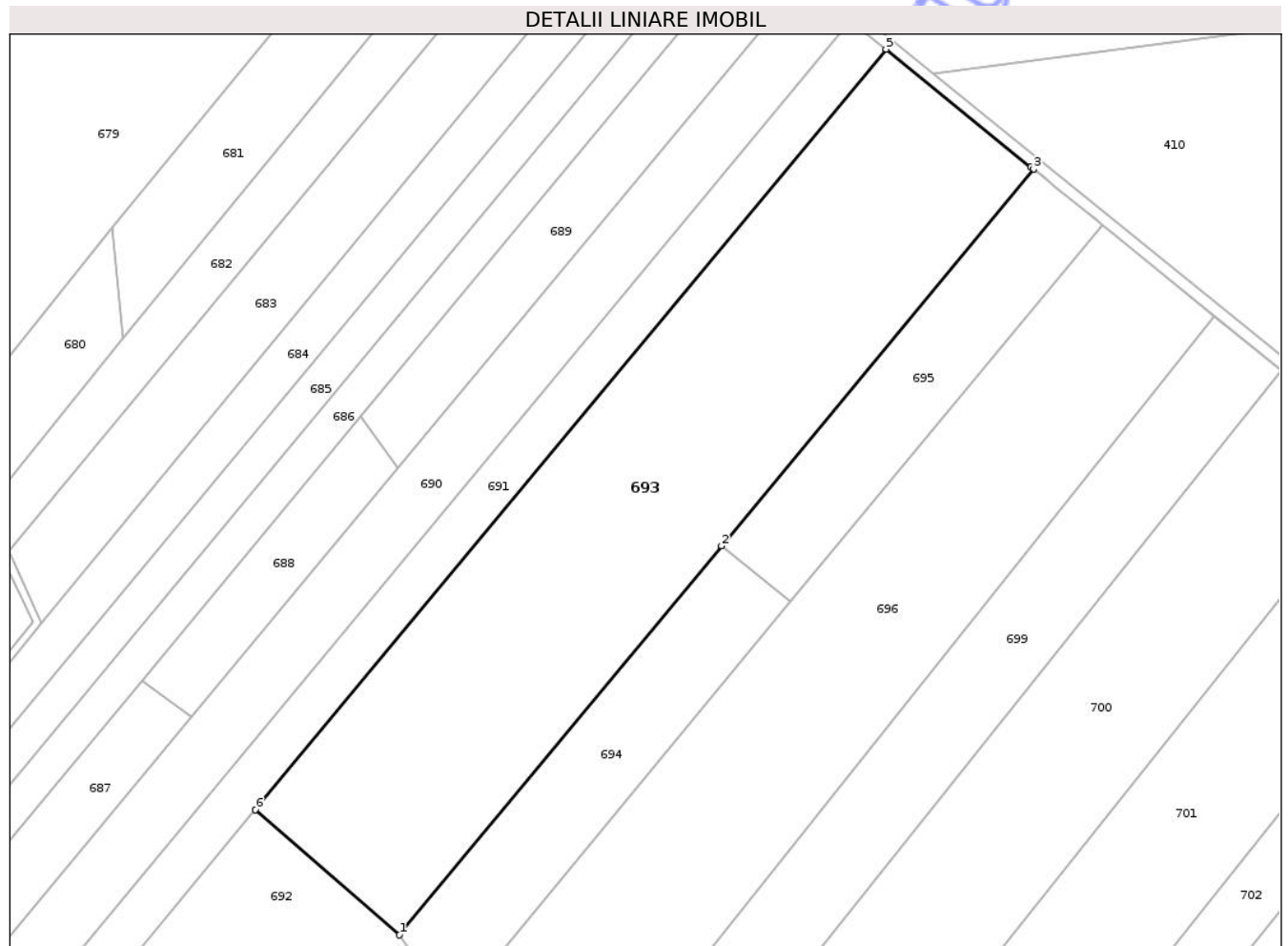
Inscrieri privind dezmembramintele dreptului de proprietate, drepturi reale de garanție și sarcini	Referințe
NU SUNT	

## Anexa Nr. 1 La Partea I

## Teren

Nr cadastral	Suprafața (mp)*	Observații / Referințe
50457	23.000	Conform act notarial nr. 585 imobilul se află situat în p. c. A293/21, P292/9

\* Suprafața este determinată în planul de proiecție Stereo 70.



## Date referitoare la teren

Crt	Categorie folosință	Intra vilan	Suprafața (mp)	Tarla	Parcelă	Nr. topo	Observații / Referințe
1	arabil	NU	11.900	30	293/21	-	
2	arabil	NU	1.100	30	297	-	
3	pasune	NU	10.000	30	292/9	-	

## Lungime Segmente

1) Valorile lungimilor segmentelor sunt obținute din proiecție în plan.

Punct început	X / Y	Punct sfârșit	X / Y	Lungime segment (** (m)
1	653.463,786 713.844,288	2	653.576,288 713.980,019	176.294
2	653.576,288 713.980,019	3	653.685,256 714.111,485	170.755
3	653.685,256 714.111,485	4	653.684,378 714.112,197	1.131
4	653.684,378 714.112,197	5	653.633,733 714.153,285	65.216

Punct început	X / Y	Punct sfârșit	X / Y	Lungime segment (** (m)
5	653.633,733 714.153,285	6	653.413,485 713.888,027	344.777
6	653.413,485 713.888,027	1	653.463,786 713.844,288	66.658

\*\* Lungimile segmentelor sunt determinate în planul de proiecție Stereo 70 și sunt rotunjite la 1 milimetru.

\*\*\* Distanța dintre puncte este formată din segmente cumulate ce sunt mai mici decât valoarea 1 milimetru.

Neutilizabil în Circuitul Civil



**DATE DESPRE IMOBILUL NR. 694**

Oficiul de Cadastru și Publicitate Imobiliară BOTOSANI  
 Biroul de Cadastru și Publicitate Imobiliară Botosani

**A. Partea I. Descrierea imobilului**

Nr. CF vechi:244  
 Nr. cadastral vechi:303  
 Nr. topografic:;

TEREN Extravilan

Adresa: Jud. Botosani

Nr. Crt	Nr cadastral Nr. topografic	Suprafața* (mp)	Observații / Referințe
A1	50522	5.600	Sector cadastral:88 Teren neimprejmuit; Conform act notarial nr. 1747 imobilul se află situat in p. c. P292/2

**B. Partea II. Proprietari și acte**

Inscrieri privitoare la dreptul de proprietate și alte drepturi reale		Referințe
<b>9357 / 27/04/2009</b>		
Act Notarial nr. 1747, din 18/06/2007 emis de BNP "Gabriel Tiberiu Pușcașu"-Botoșani (Contract de vânzare - cumpărare);		
B1	Intabulare, drept de PROPRIETATE, dobândit prin Convenție, cota actuala 1/1, cota initiala 1/1 1) SC PONELM SRL, CIF:18869570, bun propriu OBSERVATII: (provenita din conversia CF 244)	A1

**C. Partea III. SARCINI .**

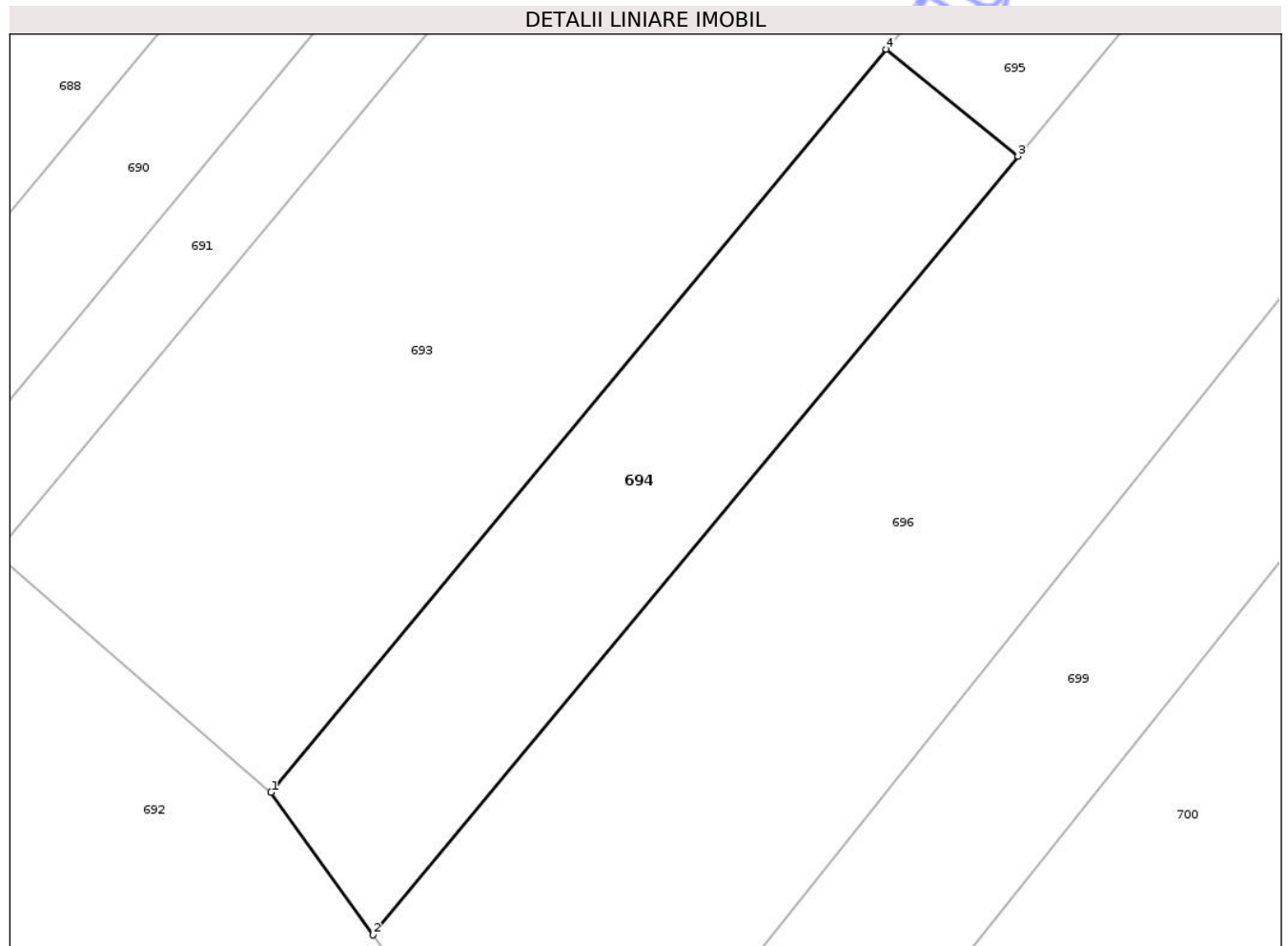
Inscrieri privind dezmembramintele dreptului de proprietate, drepturi reale de garanție și sarcini	Referințe
NU SUNT	

## Anexa Nr. 1 La Partea I

## Teren

Nr cadastral	Suprafața (mp)*	Observații / Referințe
50522	5.600	Conform act notarial nr. 1747 imobilul se află situat în p. c. P292/2

\* Suprafața este determinată în planul de proiecție Stereo 70.



## Date referitoare la teren

Crt	Categorie folosință	Intravilan	Suprafața (mp)	Tarla	Parcelă	Nr. topo	Observații / Referințe
1	pasune	NU	2.900	30	292	-	
2	faneata	NU	2.200	30	292/2	-	
3	arabil	NU	500	30	297	-	

## Lungime Segmente

1) Valorile lungimilor segmentelor sunt obținute din proiecție în plan.

Punct început	X / Y	Punct sfârșit	X / Y	Lungime segment (** (m)
1	653.463,786 713.844,288	2	653.482,471 713.818,234	32.062
2	653.482,471 713.818,234	3	653.600,387 713.960,468	184.755
3	653.600,387 713.960,468	4	653.576,288 713.980,019	31.032
4	653.576,288 713.980,019	1	653.463,786 713.844,288	176.294

\*\* Lungimile segmentelor sunt determinate în planul de proiecție Stereo 70 și sunt rotunjite la 1 milimetru.

\*\*\* Distanța dintre puncte este formată din segmente cumulate ce sunt mai mici decât valoarea 1 milimetru.

Neutilizabil în Circuitul  
Civil



**DATE DESPRE IMOBILUL NR. 695**

Oficiul de Cadastru și Publicitate Imobiliară BOTOSANI  
Biroul de Cadastru și Publicitate Imobiliară Botosani

**A. Partea I. Descrierea imobilului**

TEREN Extravilan

Adresa: Jud. Botosani

Nr. Crt	Nr cadastral Nr. topografic	Suprafața* (mp)	Observații / Referințe
A1	50193	5.300	Sector cadastral:88 Teren neimprejmuit;

**B. Partea II. Proprietari și acte**

Inscrieri privitoare la dreptul de proprietate și alte drepturi reale		Referințe
<b>44572 / 01/07/2014</b>		
Act Notarial nr. 70, din 26/06/2014 emis de NP AGAVRILLOAEI DAMIRA IOANA;		
B2	Intabulare, drept de PROPRIETATE, dobandit prin Succesiune, cota actuala 1/2, cota initiala 1/2 1) <b>GROSU ANA</b> , bun propriu	A1
B3	Intabulare, drept de PROPRIETATE, dobandit prin Succesiune, cota actuala 1/2, cota initiala 1/2 1) <b>TILICA ELENA-GABRIELA</b> , bun propriu	A1

**C. Partea III. SARCINI .**

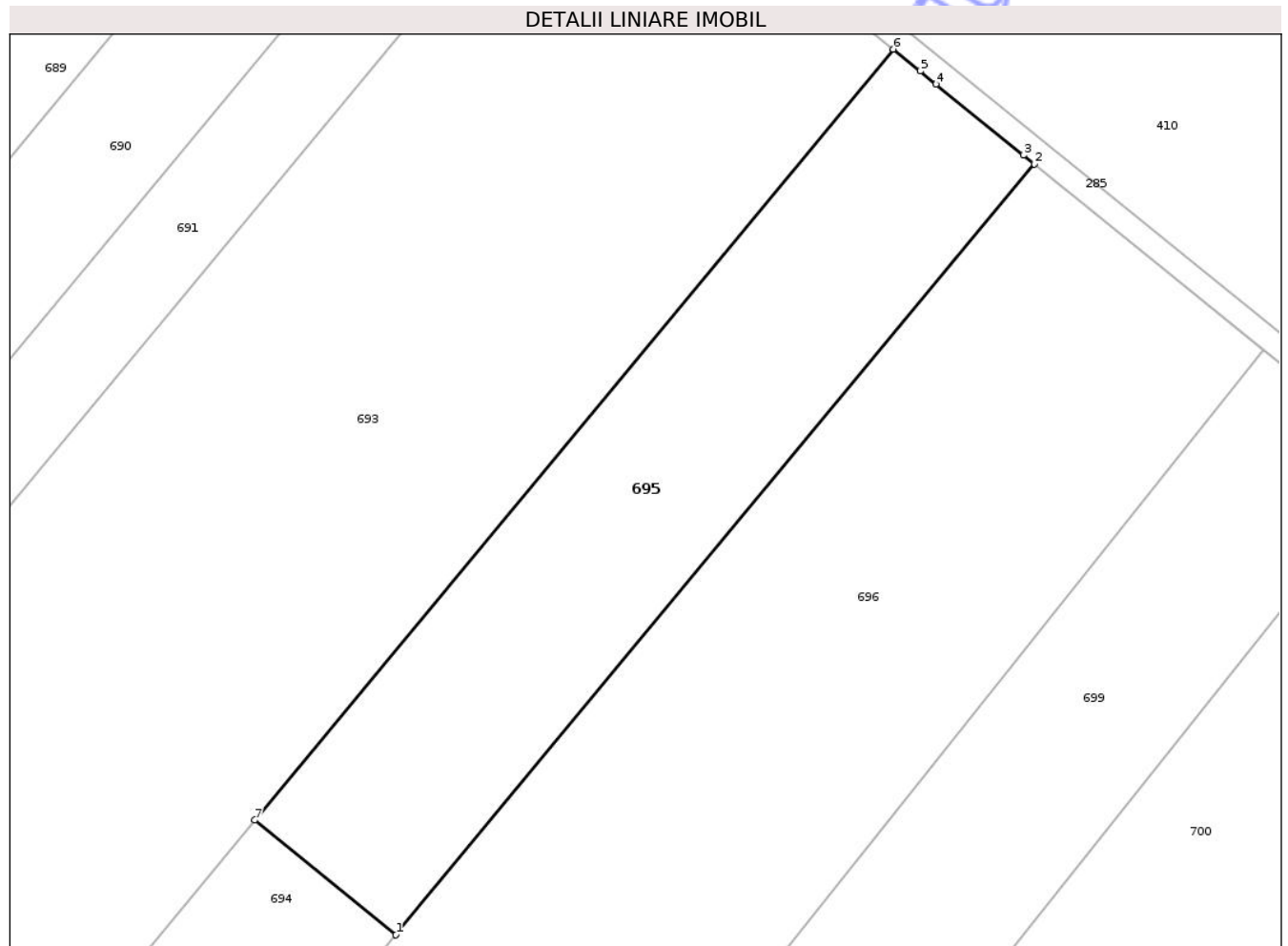
Inscrieri privind dezmembramintele dreptului de proprietate, drepturi reale de garanție și sarcini	Referințe
NU SUNT	

## Anexa Nr. 1 La Partea I

## Teren

Nr cadastral	Suprafața (mp)*	Observații / Referințe
50193	5.300	

\* Suprafața este determinată în planul de proiecție Stereo 70.



## Date referitoare la teren

Crt	Categorie folosință	Intra vilan	Suprafața (mp)	Tarla	Parcelă	Nr. topo	Observații / Referințe
1	arabil	NU	5.300	30	293/18	-	

## Lungime Segmente

1) Valorile lungimilor segmentelor sunt obținute din proiecție în plan.

Punct început	X / Y	Punct sfârșit	X / Y	Lungime segment (** (m)
1	653.600,387 713.960,468	2	653.709,367 714.091,924	170.756
2	653.709,367 714.091,924	3	653.707,51 714.093,431	2.392
3	653.707,51 714.093,431	4	653.692,594 714.105,531	19.207
4	653.692,594 714.105,531	5	653.689,872 714.107,74	3.505
5	653.689,872 714.107,74	6	653.685,256 714.111,485	5.945

Punct început	X / Y	Punct sfârșit	X / Y	Lungime segment (** (m)
6	653.685,256 714.111,485	7	653.576,288 713.980,019	170.755
7	653.576,288 713.980,019	1	653.600,387 713.960,468	31.032

\*\* Lungimile segmentelor sunt determinate în planul de proiecție Stereo 70 și sunt rotunjite la 1 milimetru.

\*\*\* Distanța dintre puncte este formată din segmente cumulate ce sunt mai mici decât valoarea 1 milimetru.

Neutilizabil în Circuitul Civil



**DATE DESPRE IMOBILUL NR. 696**

Oficiul de Cadastru și Publicitate Imobiliară BOTOSANI  
 Biroul de Cadastru și Publicitate Imobiliară Botosani

**A. Partea I. Descrierea imobilului**

TEREN Extravilan

Nr. topografic: ,

Adresa: Jud. Botosani

Nr. Crt	Nr cadastral Nr. topografic	Suprafața* (mp)	Observații / Referințe
A1	51582	19.500	Sector cadastral:88 Teren neimprejmuț; Conform act notarial nr. 36 imobilul se află situat in p. c. A293/17, F292/17

**B. Partea II. Proprietari și acte**

Inscrieri privitoare la dreptul de proprietate și alte drepturi reale	Referințe
<b>19689 / 22/03/2021</b>	
Act Administrativ nr. 48062, din 29/03/1995 emis de Comisia Județeană Botosani;	
B1	A1
Intabulare, drept de PROPRIETATE, dobandit prin Reconstituire, cota actuala 2/3, cota initiala 1/1	
1) GROSU ANA, Lipsa C.N.P.	
2) ȚILICĂ ELENA-GABRIELA, - bun comun. Lipsa C.N.P.	
<b>11915 / 10/02/2022</b>	
Act Notarial nr. 36, din 09/02/2022 emis de BIN Damiela-Camilia Pop;	
B2	A1
Intabulare, drept de PROPRIETATE, dobandit prin Conventie, cota actuala 1/6, cota initiala 1/6	
1) GROSU ANA, bun propriu	
B3	A1
Intabulare, drept de PROPRIETATE, dobandit prin Conventie, cota actuala 1/6, cota initiala 1/6	
1) ȚILICĂ ELENA-GABRIELA, bun propriu	

**C. Partea III. SARCINI .**

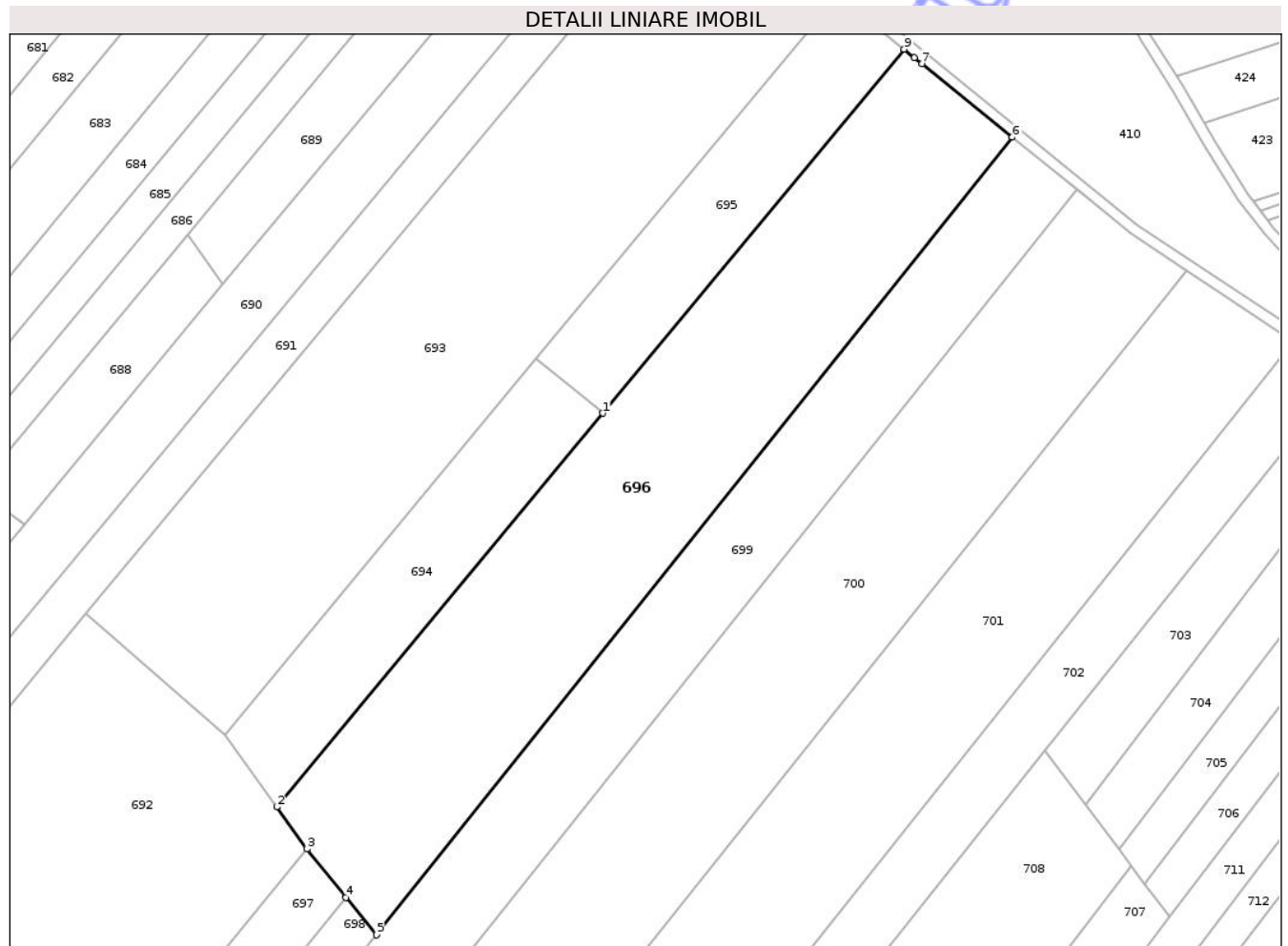
Inscrieri privind dezmembramintele dreptului de proprietate, drepturi reale de garanție și sarcini	Referințe
NU SUNT	

## Anexa Nr. 1 La Partea I

## Teren

Nr cadastral	Suprafața (mp)*	Observații / Referințe
51582	19.500	Conform act notarial nr. 36 imobilul se află situat în p. c. A293/17, F292/17

\* Suprafața este determinată în planul de proiecție Stereo 70.



## Date referitoare la teren

Crt	Categorie folosință	Intravilan	Suprafața (mp)	Tarla	Parcelă	Nr. topo	Observații / Referințe
1	arabil	NU	8.760	30	293/17	-	
2	arabil	NU	900	30	297	-	
3	arabil	NU	540	30	292	-	
4	faneata	NU	9.300	30	292/17	-	

## Lungime Segmente

1) Valorile lungimilor segmentelor sunt obținute din proiecție în plan.

Punct început	X / Y	Punct sfârșit	X / Y	Lungime segment (** (m)
1	653.600,387 713.960,468	2	653.482,471 713.818,234	184.755
2	653.482,471 713.818,234	3	653.493,374 713.803,032	18.708
3	653.493,374 713.803,032	4	653.507,488 713.785,511	22.498

Punct început	X / Y	Punct sfârșit	X / Y	Lungime segment (** (m)
4	653.507,488 713.785,511	5	653.518,552 713.772,022	17.447
5	653.518,552 713.772,022	6	653.748,531 714.060,151	368.657
6	653.748,531 714.060,151	7	653.715,827 714.086,683	42.113
7	653.715,827 714.086,683	8	653.713,101 714.088,895	3.51
8	653.713,101 714.088,895	9	653.709,367 714.091,924	4.808
9	653.709,367 714.091,924	1	653.600,387 713.960,468	170.756

\*\* Lungimile segmentelor sunt determinate în planul de proiecție Stereo 70 și sunt rotunjite la 1 milimetru.

\*\*\* Distanța dintre puncte este formată din segmente cumulate ce sunt mai mici decât valoarea 1 milimetru.

Neutilizabil în Circuitul Civil



**DATE DESPRE IMOBILUL NR. 697**

Oficiul de Cadastru și Publicitate Imobiliară BOTOSANI  
Biroul de Cadastru și Publicitate Imobiliară Botosani

**A. Partea I. Descrierea imobilului**

TEREN Extravilan

Adresa: Jud. Botosani

Nr. Crt	Nr cadastral Nr. topografic	Suprafața* (mp)	Observații / Referințe
A1	50752	9.723	Sector cadastral:88 Teren neimprejmuit;

**B. Partea II. Proprietari și acte**

Inscrieri privitoare la dreptul de proprietate și alte drepturi reale	Referințe
<b>19206 / 23/03/2015</b>	
Act Notarial nr. 550, din 20/03/2015 emis de BIN Roman Elena;	
B3 Intabulare, drept de PROPRIETATE, dobandit prin Conventie, cota actuala 1/1, cota initiala 1/1	A1
1) SC PONELM SRL, CIF:18869570	

**C. Partea III. SARCINI .**

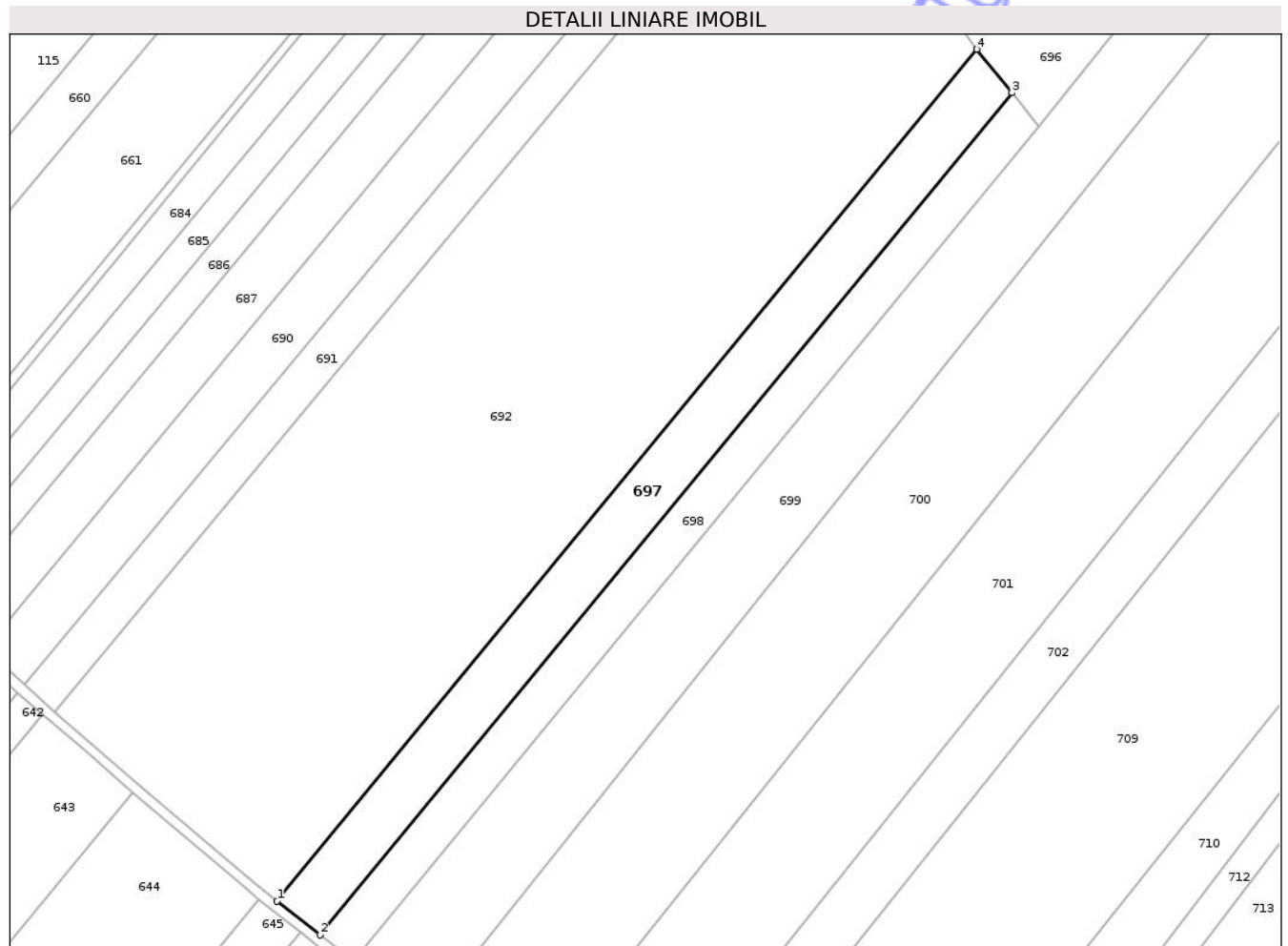
Inscrieri privind dezmembramintele dreptului de proprietate, drepturi reale de garanție și sarcini	Referințe
NU SUNT	

## Anexa Nr. 1 La Partea I

## Teren

Nr cadastral	Suprafața (mp)*	Observații / Referințe
50752	9.723	

\* Suprafața este determinată în planul de proiecție Stereo 70.



## Date referitoare la teren

Crt	Categorie folosință	Intra vilan	Suprafața (mp)	Tarla	Parcelă	Nr. topo	Observații / Referințe
1	arabil	NU	9.723	30	290/72	-	

## Lungime Segmente

1) Valorile lungimilor segmentelor sunt obținute din proiecție în plan.

Punct început	X / Y	Punct sfârșit	X / Y	Lungime segment (** (m)
1	653.211,449 713.460,326	2	653.228,728 713.446,641	22.042
2	653.228,728 713.446,641	3	653.507,488 713.785,511	438.794
3	653.507,488 713.785,511	4	653.493,374 713.803,032	22.498
4	653.493,374 713.803,032	1	653.211,449 713.460,326	443.767

\*\* Lungimile segmentelor sunt determinate în planul de proiecție Stereo 70 și sunt rotunjite la 1 milimetru.

\*\*\* Distanța dintre puncte este formată din segmente cumulate ce sunt mai mici decât valoarea 1 milimetru.

Neutilizabil în Circuitul  
Civil



**DATE DESPRE IMOBILUL NR. 698**

Oficiul de Cadastru și Publicitate Imobiliară BOTOSANI  
Biroul de Cadastru și Publicitate Imobiliară Botosani

**A. Partea I. Descrierea imobilului**

TEREN Extravilan

Adresa: Jud. Botosani

Nr. Crt	Nr cadastral Nr. topografic	Suprafața* (mp)	Observații / Referințe
A1	50843	7.478	Sector cadastral:88 Teren neimprejmuit;

**B. Partea II. Proprietari și acte**

Inscrieri privitoare la dreptul de proprietate și alte drepturi reale	Referințe
<b>5873 / 30/01/2015</b>	
Act Notarial nr. 152, din 29/01/2015 emis de BIN ELENA ROMAN;	
B4	A1
Intabulare, drept de PROPRIETATE, dobândit prin Conventie, cota actuala 1/1, cota initiala 1/1	
1) SC PONELM SRL, CIF:18869570	

**C. Partea III. SARCINI .**

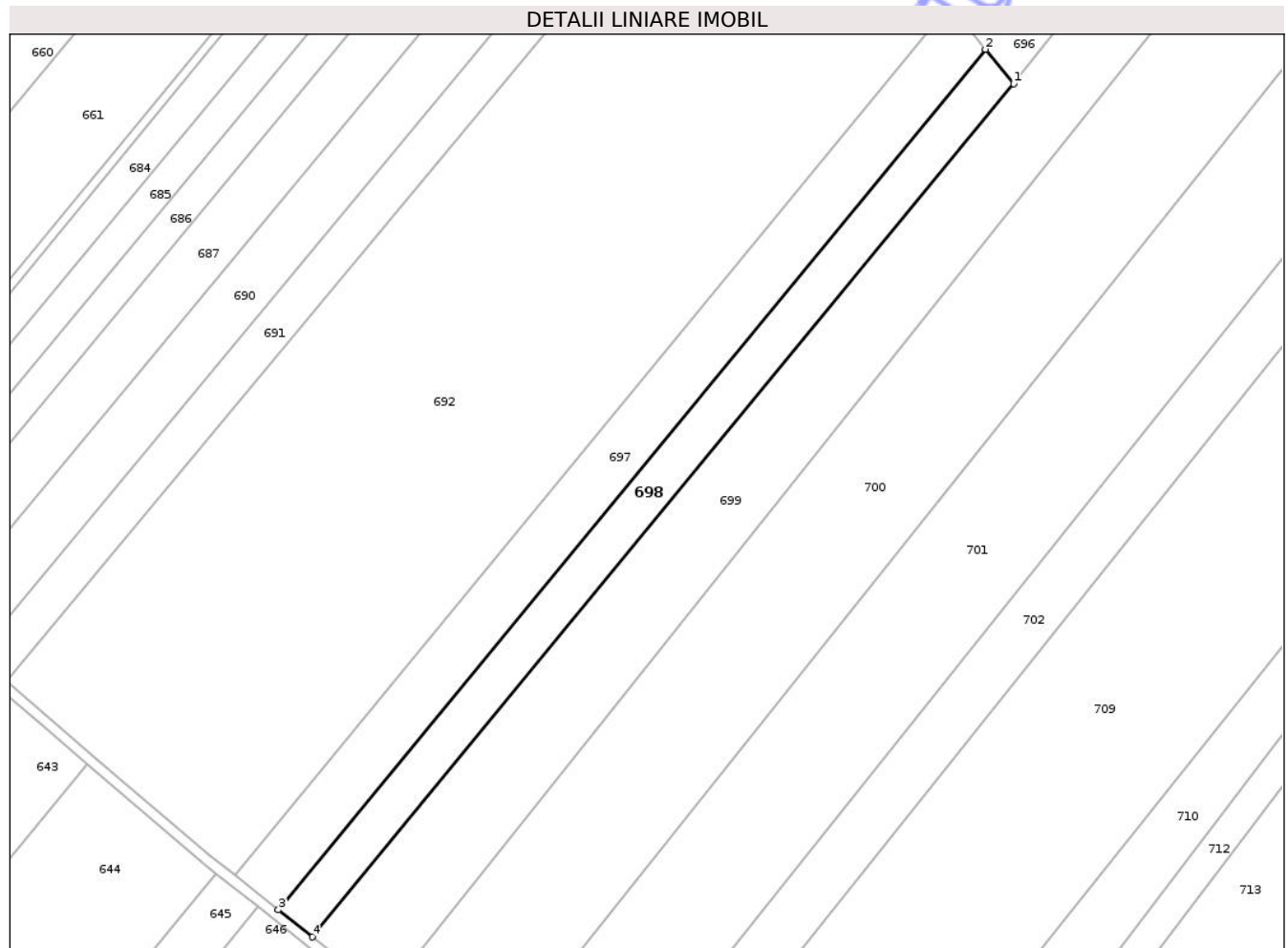
Inscrieri privind dezmembramintele dreptului de proprietate, drepturi reale de garanție și sarcini	Referințe
NU SUNT	

## Anexa Nr. 1 La Partea I

## Teren

Nr cadastral	Suprafața (mp)*	Observații / Referințe
50843	7.478	

\* Suprafața este determinată în planul de proiecție Stereo 70.



## Date referitoare la teren

Crt	Categorie folosință	Intra vilan	Suprafața (mp)	Tarla	Parcelă	Nr. topo	Observații / Referințe
1	arabil	NU	7.478	30	297/139	-	

## Lungime Segmente

1) Valorile lungimilor segmentelor sunt obținute din proiecție în plan.

Punct început	X / Y	Punct sfârșit	X / Y	Lungime segment (** (m)
1	653.518,552 713.772,022	2	653.507,488 713.785,511	17.447
2	653.507,488 713.785,511	3	653.228,728 713.446,641	438.794
3	653.228,728 713.446,641	4	653.242,146 713.436,014	17.117
4	653.242,146 713.436,014	1	653.518,552 713.772,022	435.088

\*\* Lungimile segmentelor sunt determinate în planul de proiecție Stereo 70 și sunt rotunjite la 1 milimetru.

\*\*\* Distanța dintre puncte este formată din segmente cumulate ce sunt mai mici decât valoarea 1 milimetru.

Neutilizabil în Circuitul  
Civil



**DATE DESPRE IMOBILUL NR. 699**

Oficiul de Cadastru și Publicitate Imobiliară BOTOSANI  
Biroul de Cadastru și Publicitate Imobiliară Botosani

**A. Partea I. Descrierea imobilului**

TEREN Extravilan

Adresa: Jud. Botosani

Nr. Crt	Nr cadastral Nr. topografic	Suprafața* (mp)	Observații / Referințe
A1		25.500	Sector cadastral:88 Teren neimprejmuit; Conform TP 18426 imobilul se află situat în p. c. A297/19a, A293/19, P292/11

**B. Partea II. Proprietari și acte**

Inscrieri privitoare la dreptul de proprietate și alte drepturi reale		Referințe
/		
Act Administrativ nr. 18426, din 06/10/1993 emis de CJSIPT BOTOSANI (Titlu proprietate);		
B1	Intabulare, drept de PROPRIETATE, dobandit prin Reconstituire, cota actuala 1/1, cota initiala 1/1 1) BUHĂCEANU SERAFIM, Lipsa C.N.P. 2) COJOCARU MARIA, Lipsa C.N.P. 3) IOVA TEODORA, Lipsa C.N.P.	A1

**C. Partea III. SARCINI .**

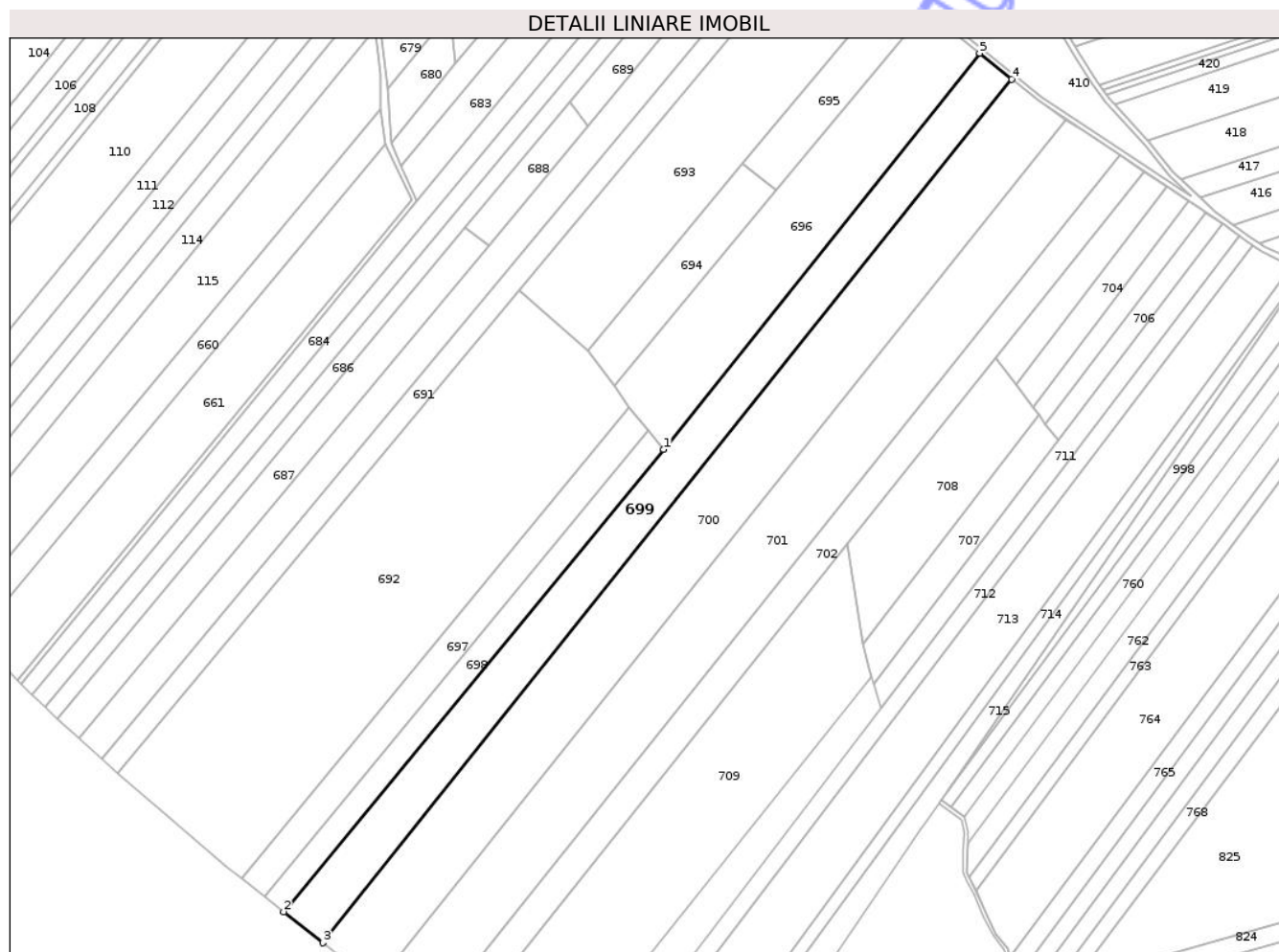
Inscrieri privind dezmembramintele dreptului de proprietate, drepturi reale de garanție și sarcini	Referințe
NU SUNT	

## Anexa Nr. 1 La Partea I

## Teren

Nr cadastral	Suprafața (mp)*	Observații / Referințe
	25.500	Conform TP 18426 imobilul se află situat în p. c. A297/19a, A293/19, P292/11

\* Suprafața este determinată în planul de proiecție Stereo 70.



## Date referitoare la teren

Crt	Categorie folosință	Intravilan	Suprafața (mp)	Tarla	Parcelă	Nr. topo	Observații / Referințe
1	arabil	NU	14.700	30	297/19a	-	
2	arabil	NU	4.700	30	293/19	-	
3	pasune	NU	3.500	30	292/11	-	
4	faneata	NU	2.600	30	292	-	

## Lungime Segmente

1) Valorile lungimilor segmentelor sunt obținute din proiecție în plan.

Punct început	X / Y	Punct sfârșit	X / Y	Lungime segment (** (m)
1	653.518,552 713.772,022	2	653.242,146 713.436,014	435.088
2	653.242,146 713.436,014	3	653.270,694 713.413,404	36.417
3	653.270,694 713.413,404	4	653.771,828 714.041,25	803.322

Punct început	X / Y	Punct sfârșit	X / Y	Lungime segment (** (m)
4	653.771,828 714.041,25	5	653.748,531 714.060,151	30.0
5	653.748,531 714.060,151	1	653.518,552 713.772,022	368.657

\*\* Lungimile segmentelor sunt determinate în planul de proiecție Stereo 70 și sunt rotunjite la 1 milimetru.

\*\*\* Distanța dintre puncte este formată din segmente cumulate ce sunt mai mici decât valoarea 1 milimetru.

Neutilizabil în Circuitul Civil



**DATE DESPRE IMOBILUL NR. 564**

Oficiul de Cadastru și Publicitate Imobiliară BOTOSANI  
Biroul de Cadastru și Publicitate Imobiliară Botosani

**A. Partea I. Descrierea imobilului**

TEREN Extravilan

Adresa: Jud. Botosani

Nr. Crt	Nr cadastral Nr. topografic	Suprafața* (mp)	Observații / Referințe
A1		8.030	Sector cadastral:88 Teren neimprejmuț; Conform TP 12956 imobilul se află situat în p. c. A297/6/4

**B. Partea II. Proprietari și acte**

Inscrieri privitoare la dreptul de proprietate și alte drepturi reale		Referințe
/		
Act Administrativ nr. 12956, din 31/03/1993 emis de CJSIPT BOTOSANI (Titlu proprietate);		
B1	Intabulare, drept de PROPRIETATE, dobândit prin Reconstituire, cota actuala 1/1, cota initiala 1/1 1) CUCIREANU I. GHEORGHE, Lipsa C.N.P.	A1

**C. Partea III. SARCINI .**

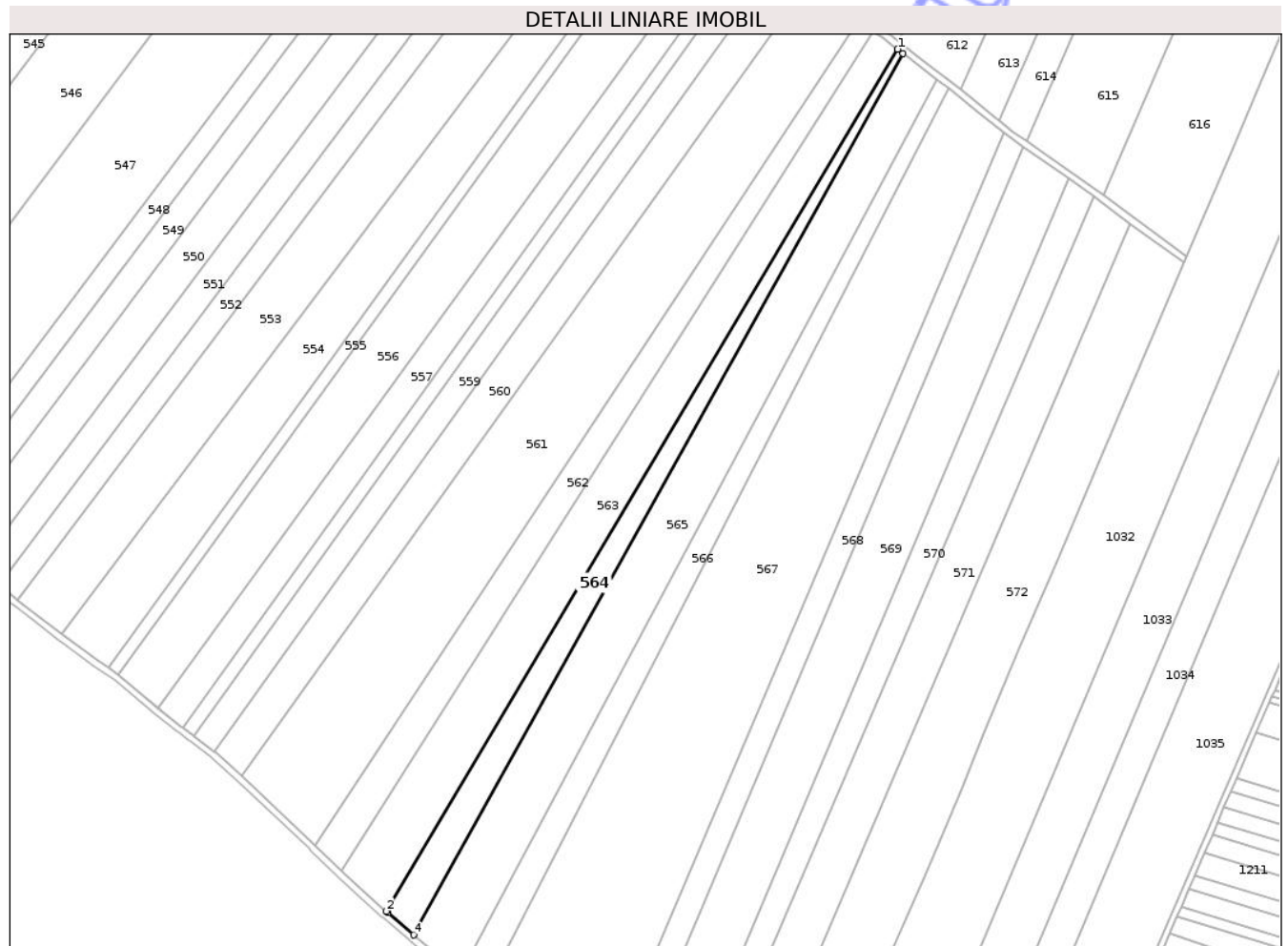
Inscrieri privind dezmembramintele dreptului de proprietate, drepturi reale de garanție și sarcini	Referințe
NU SUNT	

## Anexa Nr. 1 La Partea I

## Teren

Nr cadastral	Suprafața (mp)*	Observații / Referințe
	8.030	Conform TP 12956 imobilul se află situat în p. c. A297/6/4

\* Suprafața este determinată în planul de proiecție Stereo 70.



## Date referitoare la teren

Crt	Categorie folosință	Intravilan	Suprafața (mp)	Tarla	Parcelă	Nr. topo	Observații / Referințe
1	arabil	NU	7.230	30	297/6/4	-	
2	arabil	NU	800	30	306	-	

## Lungime Segmente

1) Valorile lungimilor segmentelor sunt obținute din proiecție în plan.

Punct început	X / Y	Punct sfârșit	X / Y	Lungime segment (** (m))
1	652.480,722 711.773,323	2	652.167,312 711.246,222	613.239
2	652.167,312 711.246,222	3	652.168,502 711.245,151	1.601
3	652.168,502 711.245,151	4	652.184,206 711.231,637	20.718
4	652.184,206 711.231,637	5	652.484,08 711.770,745	616.897

Punct început	X / Y	Punct sfârșit	X / Y	Lungime segment (** (m)
5	652.484,08 711.770,745	1	652.480,722 711.773,323	4.233

\*\* Lungimile segmentelor sunt determinate în planul de proiecție Stereo 70 și sunt rotunjite la 1 milimetru.

\*\*\* Distanța dintre puncte este formată din segmente cumulate ce sunt mai mici decât valoarea 1 milimetru.

Neutilizabil în Circuitul Civil



**DATE DESPRE IMOBILUL NR. 565**

Oficiul de Cadastru și Publicitate Imobiliară BOTOSANI  
Biroul de Cadastru și Publicitate Imobiliară Botosani

**A. Partea I. Descrierea imobilului**

TEREN Extravilan

Nr. topografic:;

Adresa: Jud. Botosani

Nr. Crt	Nr cadastral Nr. topografic	Suprafața* (mp)	Observații / Referințe
A1	51763	19.104	Sector cadastral:88 Teren neimprejmuit; Conform act notarial nr. 78 imobilul se află situat in p. c. A297/47

**B. Partea II. Proprietari și acte**

Inscrieri privitoare la dreptul de proprietate și alte drepturi reale	Referințe
<b>13813 / 09/02/2023</b>	
Act Notarial nr. 78, din 08/02/2023 emis de BIN MUSTIAȚĂ MARTA-MAGDALENA;	
B3	A1
Intabulare, drept de PROPRIETATE, dobandit prin Conventie, cota actuala 1/1, cota initiala 1/1 1) SC AGROLIV YMP SRL, CIF:18488843	
<b>147638 / 05/12/2024</b>	
Act Notarial nr. 984, din 04/12/2024 emis de BIN MUSTIAȚĂ MARTA-MAGDALENA;	
B5	A1
se notează interdicțiile de înstrăinare și grevare 1) AGRICOVER CREDIT IFN S.A., CIF:22940237	

**C. Partea III. SARCINI**

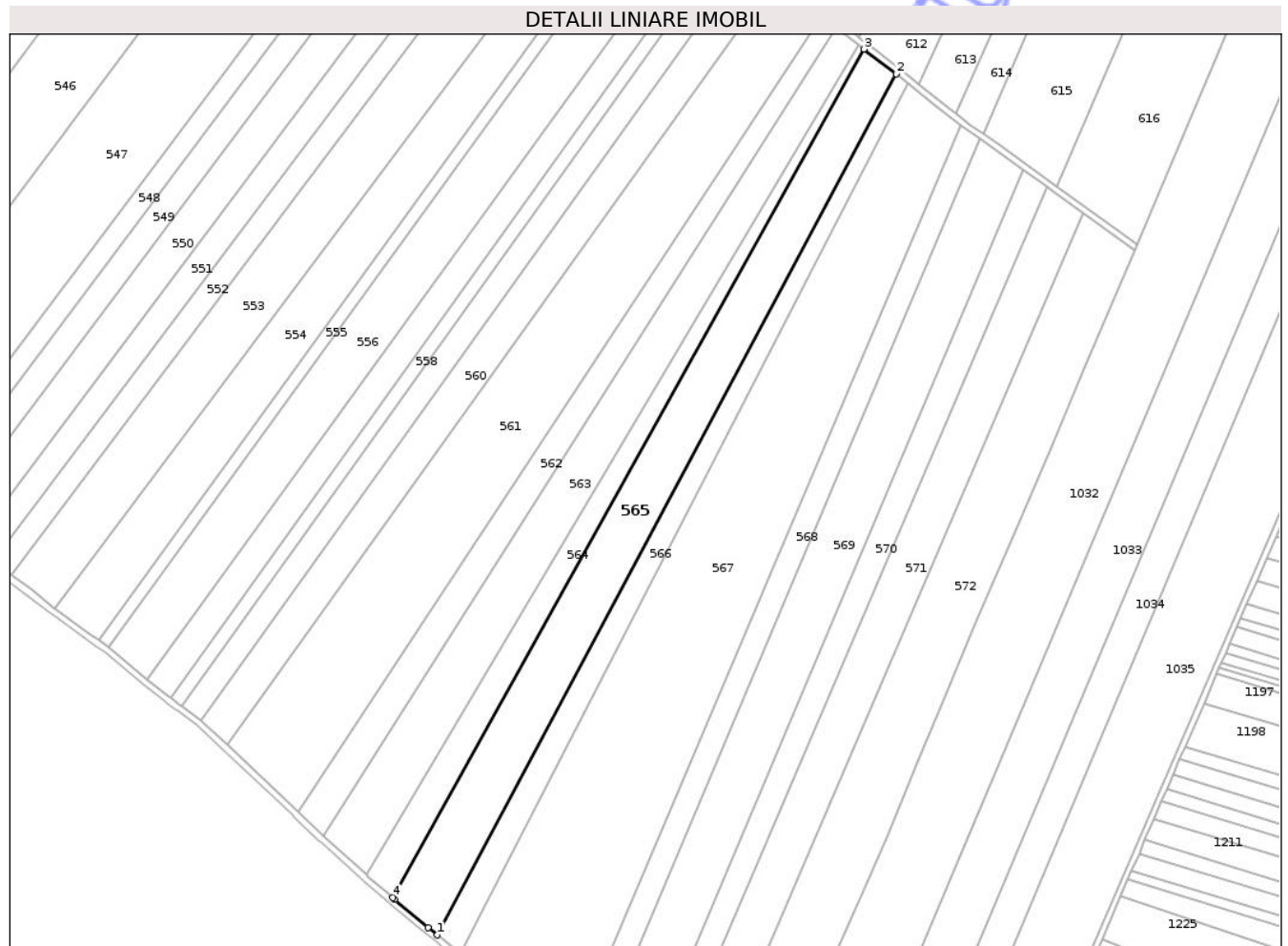
Inscrieri privind dezmembramintele dreptului de proprietate, drepturi reale de garanție și sarcini	Referințe
<b>147638 / 05/12/2024</b>	
Act Notarial nr. 984, din 04/12/2024 emis de BIN MUSTIAȚĂ MARTA-MAGDALENA;	
C3	A1
Intabulare, drept de IPOTECA, Valoare:1464850 LE și celelalte obligații de plată aferente creditului, dobandit prin Conventie, cota actuala 1/1, cota initiala 1/1 1) AGRICOVER CREDIT IFN S.A., CIF:22940237	
<b>4201 / 19/01/2026</b>	
Act Notarial nr. 173, din 15/01/2026 emis de SPN „Aniței și Asociații”, Botoșani;	
C4	A1
se notează contractul de arendă încheiat între SC AGROLIV YMP SRL, în calitate de arendator și SC AGRO-SOLOMONESCU SRL, în calitate de arendaș, pe o perioadă de 5 ani agricoli, începând cu data de 15.01.2026, până la data recoltării aferente anului 2030	

## Anexa Nr. 1 La Partea I

## Teren

Nr cadastral	Suprafața (mp)*	Observații / Referințe
51763	19.104	Conform act notarial nr. 78 imobilul se află situat în p. c. A297/47

\* Suprafața este determinată în planul de proiecție Stereo 70.



## Date referitoare la teren

Crt	Categorie folosință	Intravilan	Suprafața (mp)	Tarla	Parcelă	Nr. topo	Observații / Referințe
1	arabil	NU	18.354	30	297/47	-	
2	arabil	NU	750	30	306	-	

## Lungime Segmente

1) Valorile lungimilor segmentelor sunt obținute din proiecție în plan.

Punct început	X / Y	Punct sfârșit	X / Y	Lungime segment (** (m))
1	652.212,594 711.207,915	2	652.504,539 711.755,015	620.121
2	652.504,539 711.755,015	3	652.484,08 711.770,745	25.808
3	652.484,08 711.770,745	4	652.184,206 711.231,637	616.897
4	652.184,206 711.231,637	5	652.185,414 711.230,597	1.594

Punct început	X / Y	Punct sfârșit	X / Y	Lungime segment (** (m)
5	652.185,414 711.230,597	6	652.206,713 711.212,711	27.813
6	652.206,713 711.212,711	1	652.212,594 711.207,915	7.589

\*\* Lungimile segmentelor sunt determinate în planul de proiecție Stereo 70 și sunt rotunjite la 1 milimetru.

\*\*\* Distanța dintre puncte este formată din segmente cumulate ce sunt mai mici decât valoarea 1 milimetru.

Neutilizabil în Circuitul Civil



**DATE DESPRE IMOBILUL NR. 566**

Oficiul de Cadastru și Publicitate Imobiliară BOTOSANI  
 Biroul de Cadastru și Publicitate Imobiliară Botosani

**A. Partea I. Descrierea imobilului**

TEREN Extravilan

Adresa: Jud. Botosani

Nr. Crt	Nr cadastral Nr. topografic	Suprafața* (mp)	Observații / Referințe
A1	50781	8.584	Sector cadastral:88 Teren neimprejmuit;

**B. Partea II. Proprietari și acte**

Inscrieri privitoare la dreptul de proprietate și alte drepturi reale	Referințe
<b>66827 / 19/09/2014</b>	
Act Notarial nr. 298, din 02/02/2011 emis de BNPA (Marta Săndulache Dârjan-Irina Mihaela Bărculeț, Încheiere de rectificare nr. 19 din 31-01-2012 și Încheierea de completare nr. 74/2209 din 29-03-2011 emise de BNPA Marta Săndulache Dârjan-Irina Mihaela Bărculeț);	
B1	A1
Intabulare, drept de PROPRIETATE, dobândit prin Convenție, cota actuala 1/1, cota initiala 1/1	
1) SC PONELM SRL, CIF:18869570	

**C. Partea III. SARCINI .**

Inscrieri privind dezmembramintele dreptului de proprietate, drepturi reale de garanție și sarcini	Referințe
NU SUNT	

## Anexa Nr. 1 La Partea I

## Teren

Nr cadastral	Suprafața (mp)*	Observații / Referințe
50781	8.584	

\* Suprafața este determinată în planul de proiecție Stereo 70.



## Date referitoare la teren

Crt	Categorie folosință	Intra vilan	Suprafața (mp)	Tarla	Parcelă	Nr. topo	Observații / Referințe
1	arabil	NU	8.584	30	297/5/1	-	

## Lungime Segmente

1) Valorile lungimilor segmentelor sunt obținute din proiecție în plan.

Punct început	X / Y	Punct sfârșit	X / Y	Lungime segment (** (m)
1	652.212,594 711.207,915	2	652.222,077 711.200,181	12.237
2	652.222,077 711.200,181	3	652.227,47 711.196,325	6.63
3	652.227,47 711.196,325	4	652.511,831 711.749,359	621.858
4	652.511,831 711.749,359	5	652.504,539 711.755,015	9.228
5	652.504,539 711.755,015	1	652.212,594 711.207,915	620.121

\*\* Lungimile segmentelor sunt determinate în planul de proiecție Stereo 70 și sunt rotunjite la 1 milimetru.

\*\*\* Distanța dintre puncte este formată din segmente cumulate ce sunt mai mici decât valoarea 1 milimetru.

Neutilizabil în Circuitul  
Civil



**DATE DESPRE IMOBILUL NR. 567**

Oficiul de Cadastru și Publicitate Imobiliară BOTOSANI  
Biroul de Cadastru și Publicitate Imobiliară Botosani

**A. Partea I. Descrierea imobilului**

TEREN Extravilan

Adresa: Jud. Botosani

Nr. Crt	Nr cadastral Nr. topografic	Suprafața* (mp)	Observații / Referințe
A1	50191	40.000	Sector cadastral:88 Teren neimprejmuit;

**B. Partea II. Proprietari și acte**

Inscrieri privitoare la dreptul de proprietate și alte drepturi reale		Referințe
<b>44569 / 01/07/2014</b>		
Act Notarial nr. 70, din 26/06/2014 emis de LUX ET JUSTITIA-SPN;		
B2	Intabulare, drept de PROPRIETATE, dobandit prin Succesiune, cota actuala 1/2, cota initiala 1/2 1) <b>GROSU ANA</b> , bun propriu	A1
B3	Intabulare, drept de PROPRIETATE, dobandit prin Succesiune, cota actuala 1/2, cota initiala 1/2 1) <b>TILICA ELENA-GABRIELA</b> , bun propriu	A1

**C. Partea III. SARCINI .**

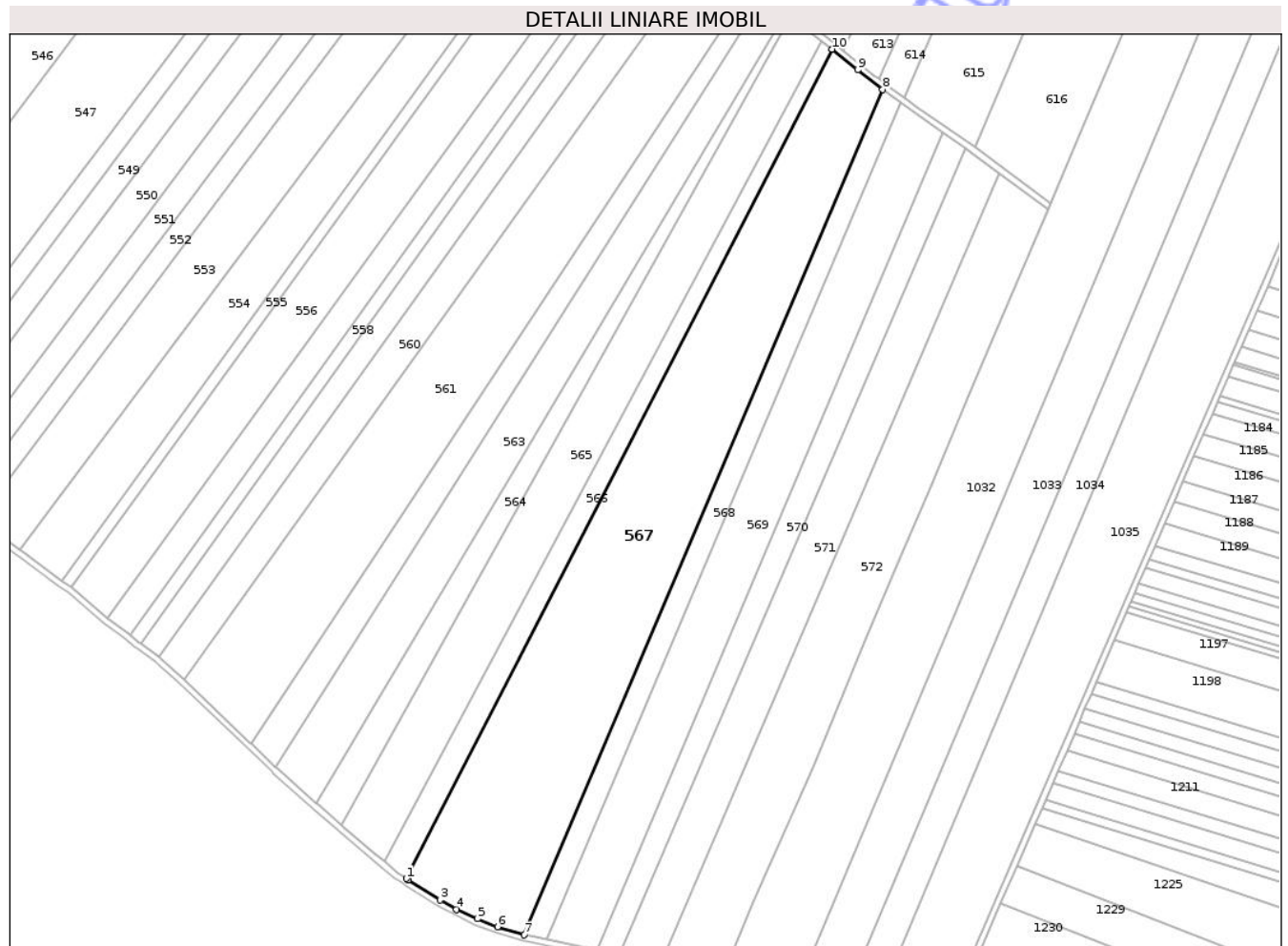
Inscrieri privind dezmembramintele dreptului de proprietate, drepturi reale de garanție și sarcini	Referințe
NU SUNT	

## Anexa Nr. 1 La Partea I

## Teren

Nr cadastral	Suprafața (mp)*	Observații / Referințe
50191	40.000	

\* Suprafața este determinată în planul de proiecție Stereo 70.



## Date referitoare la teren

Crt	Categorie folosință	Intra vilan	Suprafața (mp)	Tarla	Parcelă	Nr. topo	Observații / Referințe
1	arabil	NU	40.000	30	297/4	-	

## Lungime Segmente

1) Valorile lungimilor segmentelor sunt obținute din proiecție în plan.

Punct început	X / Y	Punct sfârșit	X / Y	Lungime segment (** (m)
1	652.227,47 711.196,325	2	652.228,791 711.195,38	1.624
2	652.228,791 711.195,38	3	652.249,956 711.181,921	25.082
3	652.249,956 711.181,921	4	652.260,873 711.175,769	12.531
4	652.260,873 711.175,769	5	652.274,99 711.169,37	15.5
5	652.274,99 711.169,37	6	652.288,329 711.164,09	14.346

Punct început	X / Y	Punct sfârșit	X / Y	Lungime segment (** (m)
6	652.288,329 711.164,09	7	652.306,002 711.158,667	18.487
7	652.306,002 711.158,667	8	652.545,514 711.722,52	612.614
8	652.545,514 711.722,52	9	652.528,846 711.735,617	21.198
9	652.528,846 711.735,617	10	652.511,831 711.749,359	21.872
10	652.511,831 711.749,359	1	652.227,47 711.196,325	621.858

\*\* Lungimile segmentelor sunt determinate în planul de proiecție Stereo 70 și sunt rotunjite la 1 milimetru.

\*\*\* Distanța dintre puncte este formată din segmente cumulate ce sunt mai mici decât valoarea 1 milimetru.

Neutilizabil în Circuitul Civil



**DATE DESPRE IMOBILUL NR. 568**

Oficiul de Cadastru și Publicitate Imobiliară BOTOSANI  
Biroul de Cadastru și Publicitate Imobiliară Botosani

**A. Partea I. Descrierea imobilului**

TEREN Extravilan

Adresa: Jud. Botosani

Nr. Crt	Nr cadastral Nr. topografic	Suprafața* (mp)	Observații / Referințe
A1	50850	9.245	Sector cadastral:88 Teren neimprejmuit; Imobil inregistrat cu suprapunere reala cu imobilul inscris in CF nr. 50568

**B. Partea II. Proprietari și acte**

Inscrieri privitoare la dreptul de proprietate și alte drepturi reale		Referințe
<b>79888 / 18/11/2014</b>		
Act Notarial nr. 3653, din 28/09/2004 emis de BNP COCA HUMELNICU;		
B3	Intabulare, drept de PROPRIETATE, dobandit prin Conventie, cota actuala 1/1, cota initiala 1/1 1) GRUPUL INDUSTRIAL ELECTROCONTACT SA, CIF:607321, bun propriu	A1

**C. Partea III. SARCINI .**

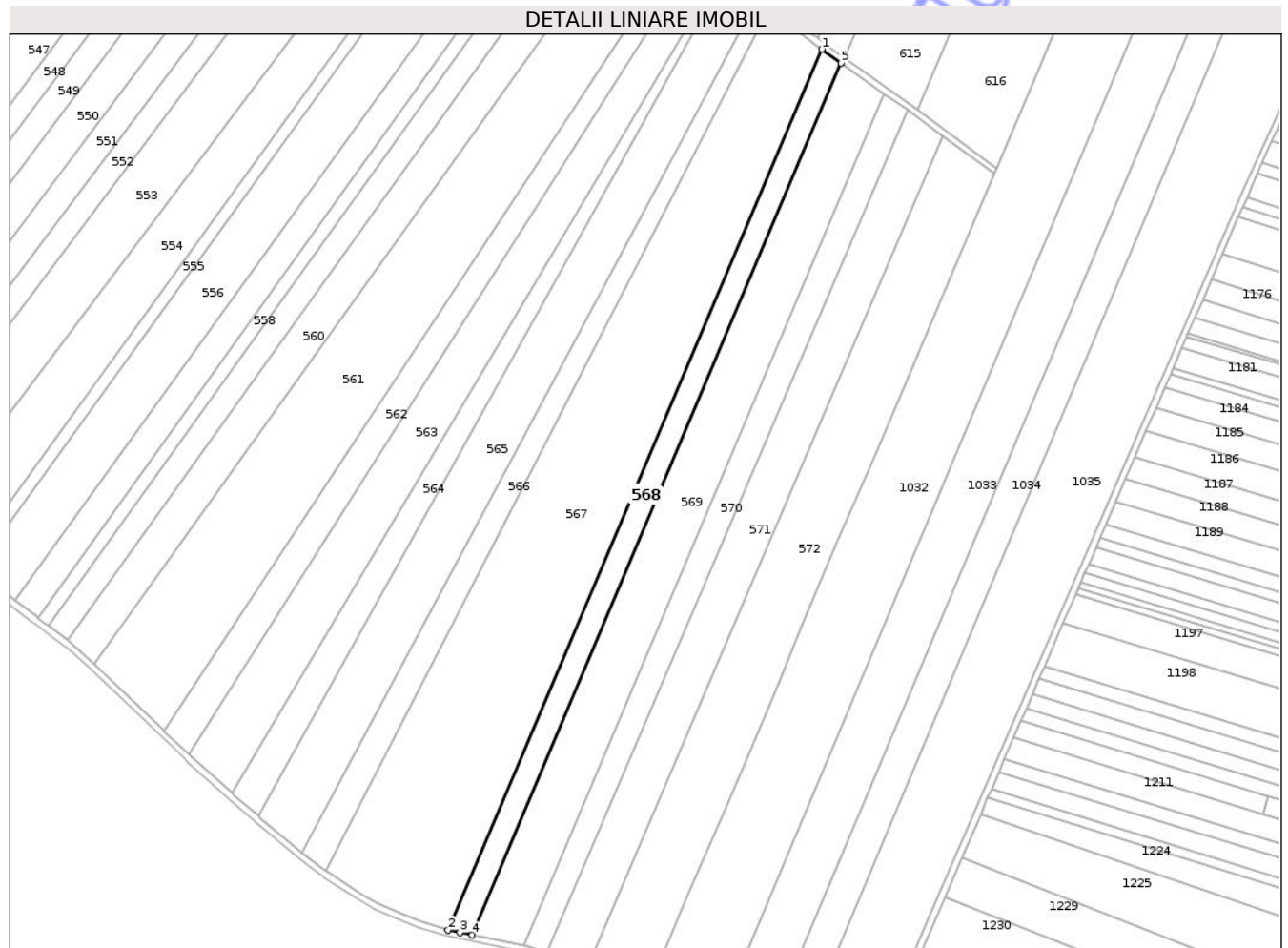
Inscrieri privind dezmembramintele dreptului de proprietate, drepturi reale de garanție și sarcini	Referințe
NU SUNT	

## Anexa Nr. 1 La Partea I

## Teren

Nr cadastral	Suprafața (mp)*	Observații / Referințe
50850	9.245	Imobil înregistrat cu suprapunere reala cu imobilul înscris în CF nr. 50568

\* Suprafața este determinată în planul de proiecție Stereo 70.



## Date referitoare la teren

Crt	Categorie folosință	Intra vilan	Suprafața (mp)	Tarla	Parcelă	Nr. topo	Observații / Referințe
1	arabil	NU	9.245	30	297/46	-	

## Lungime Segmente

1) Valorile lungimilor segmentelor sunt obținute din proiecție în plan.

Punct început	X / Y	Punct sfârșit	X / Y	Lungime segment (** (m)
1	652.545,514 711.722,52	2	652.306,002 711.158,667	612.614
2	652.306,002 711.158,667	3	652.313,644 711.156,945	7.834
3	652.313,644 711.156,945	4	652.321,422 711.155,386	7.932
4	652.321,422 711.155,386	5	652.557,871 711.713,591	606.219
5	652.557,871 711.713,591	1	652.545,514 711.722,52	15.245

\*\* Lungimile segmentelor sunt determinate în planul de proiecție Stereo 70 și sunt rotunjite la 1 milimetru.

\*\*\* Distanța dintre puncte este formată din segmente cumulate ce sunt mai mici decât valoarea 1 milimetru.

Neutilizabil în Circuitul  
Civil



**DATE DESPRE IMOBILUL NR. 569**

Oficiul de Cadastru și Publicitate Imobiliară BOTOSANI  
Biroul de Cadastru și Publicitate Imobiliară Botosani

**A. Partea I. Descrierea imobilului**

TEREN Extravilan

Adresa: Jud. Botosani

Nr. Crt	Nr cadastral Nr. topografic	Suprafața* (mp)	Observații / Referințe
A1		Din acte: 29.700 Masurata: 19.800	Sector cadastral:88 Teren neimprejmuit; Diferenta de 9900 mp se află la imobilul ID 570

**B. Partea II. Proprietari și acte**

Inscrieri privitoare la dreptul de proprietate și alte drepturi reale		Referințe
/		
Act Administrativ nr. 9820, din 10/03/1993 emis de CJSIPT BOTOSANI (Titlu proprietate);		
B1	Intabulare, drept de PROPRIETATE, dobandit prin Reconstituire, cota actuala 1/1, cota initiala 1/1 1) ZBANȚ GH. NECULAI, Lipsa C.N.P.	A1

**C. Partea III. SARCINI .**

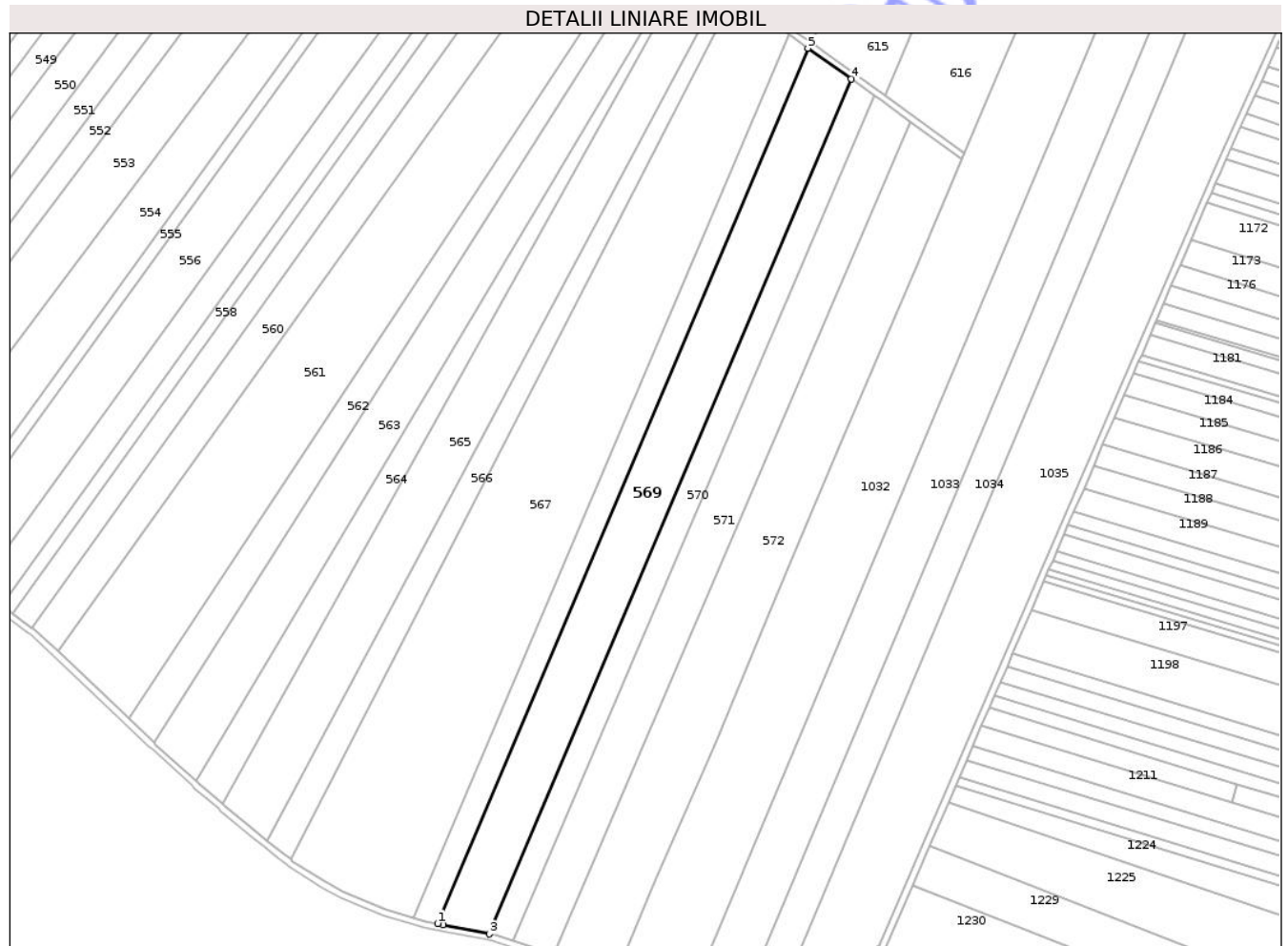
Inscrieri privind dezmembramintele dreptului de proprietate, drepturi reale de garanție și sarcini	Referințe
NU SUNT	

## Anexa Nr. 1 La Partea I

## Teren

Nr cadastral	Suprafața (mp)*	Observații / Referințe
	Din acte: 29.700 Masurata: 19.800	Diferenta de 9900 mp se află la imobilul ID 570

\* Suprafața este determinată în planul de proiecție Stereo 70.



## Date referitoare la teren

Crt	Categorie folosință	Intra vilan	Suprafața (mp)	Tarla	Parcelă	Nr. topo	Observații / Referințe
1	arabil	NU	19.800	30	297/1/1	-	

## Lungime Segmente

1) Valorile lungimilor segmentelor sunt obținute din proiecție în plan.

Punct început	X / Y	Punct sfârșit	X / Y	Lungime segment (** (m)
1	652.321,422 711.155,386	2	652.324,81 711.154,707	3.456
2	652.324,81 711.154,707	3	652.354,489 711.148,734	30.274
3	652.354,489 711.148,734	4	652.585,49 711.694,078	592.252
4	652.585,49 711.694,078	5	652.557,871 711.713,591	33.817

Punct început	X / Y	Punct sfârșit	X / Y	Lungime segment (** (m)
5	652.557,871 711.713,591	1	652.321,422 711.155,386	606.219

\*\* Lungimile segmentelor sunt determinate în planul de proiecție Stereo 70 și sunt rotunjite la 1 milimetru.

\*\*\* Distanța dintre puncte este formată din segmente cumulate ce sunt mai mici decât valoarea 1 milimetru.

Neutilizabil în Circuitul Civil





## DATE DESPRE IMOBILUL NR. 570

Oficiul de Cadastru și Publicitate Imobiliară BOTOSANI  
Biroul de Cadastru și Publicitate Imobiliară Botosani

## A. Partea I. Descrierea imobilului

TEREN Extravilan

Adresa: Jud. Botosani

Nr. Crt.	Nr cadastral Nr. topografic	Suprafața* (mp)	Observații / Referințe
A1	51514	9.900	Sector cadastral:88 Teren neimprejmuit;

## B. Partea II. Proprietari și acte

Inscrieri privitoare la dreptul de proprietate și alte drepturi reale	Referințe
<b>37637 / 17/06/2020</b>	
Act Notarial nr. 970, din 16/06/2020 emis de SPN "Agachi Cornelia-Agachi Stelian" Botoșani;	
B8	Intabulare, drept de PROPRIETATE, dobandit prin Conventie, cota actuala 1/1, cota initiala 1/1
	1) SC AGROLIV YMP SRL, CIF:18488843, bun propriu
<b>131252 / 24/10/2024</b>	
Act Notarial nr. 900, din 23/10/2024 emis de BIN MUSTIAȚĂ MARTA-MAGDALENA;	
B9	se notează interdicția de înstrăinare și grevare
	1) SOCIETATEA AGRICOVER CREDIT IFN SA, CIF:22940237
Act Notarial nr. 901, din 23/10/2024 emis de BIN MUSTIAȚĂ MARTA-MAGDALENA;	
B10	se notează interdicția de înstrăinare și grevare
	1) SOCIETATEA AGRICOVER CREDIT IFN SA, CIF:22940237
<b>82541 / 11/08/2025</b>	
Act Notarial nr. 772, din 08/08/2025 emis de BIN MUSTIAȚĂ MARTA-MAGDALENA;	
B11	se notează interdicția de înstrăinare și grevare
	1) SOCIETATEA AGRICOVER CREDIT IFN SA, CIF:22940237

## C. Partea III. SARCINI

Inscrieri privind dezmembramintele dreptului de proprietate, drepturi reale de garanție și sarcini	Referințe
<b>47125 / 22/07/2020</b>	
Act Notarial nr. 1322, din 20/07/2020 emis de BIN Cosorianu Puscasu Lenuta;	
C1	Intabulare, drept de IPOTECA, Valoare:909090 RONși celelalte obligații de plată aferente creditului, dobandit prin Conventie, cota actuala 1/1, cota initiala 1/1
	1) SOCIETATEA AGRICOVER CREDIT IFN SA, CIF:22940237
<b>108835 / 22/12/2022</b>	
Act Notarial nr. 1161, din 19/12/2022 emis de BIN "Mustiață Marta-Magdalena" Botoșani;	
C2	Intabulare, drept de IPOTECA, Valoare:1919140 LEși celelalte obligații aferente creditului, dobandit prin Conventie, cota actuala 1/1, cota initiala 1/1
	1) SOCIETATEA AGRICOVER CREDIT IFN SA, CIF:22940237
<b>62465 / 13/06/2024</b>	
Act Notarial nr. 414, din 31/05/2024 emis de BIN MUSTIAȚĂ MARTA-MAGDALENA;	
C3	Intabulare, drept de IPOTECA, Valoare:353850 RONși celelalte obligatii de plata aferente creditului, dobandit prin Conventie, cota actuala 1/1, cota initiala 1/1
	1) SOCIETATEA AGRICOVER CREDIT IFN SA, CIF:22940237
<b>131252 / 24/10/2024</b>	
Act Notarial nr. 900, din 23/10/2024 emis de BIN MUSTIAȚĂ MARTA-MAGDALENA;	
C4	Intabulare, drept de IPOTECA, Valoare:1464850 RONși celelalte obligatii de plata aferente creditului, dobandit prin Conventie, cota actuala 1/1, cota initiala 1/1
	1) SOCIETATEA AGRICOVER CREDIT IFN SA, CIF:22940237

Inscrieri privind dezmembramintele dreptului de proprietate, drepturi reale de garanție și sarcini		Referințe
Act Notarial nr. 901, din 23/10/2024 emis de BIN MUSTIAȚĂ MARTA-MAGDALENA;		
C5	Intabulare, drept de IPOTECA, Valoare:808350 RONși celelalte obligatii de plata aferente creditului, dobandit prin Conventie, cota actuala 1/1, cota initiala 1/1 1) SOCIETATEA AGRICOVER CREDIT IFN SA, CIF:22940237	A1
<b>82541 / 11/08/2025</b>		
Act Notarial nr. 772, din 08/08/2025 emis de BIN MUSTIAȚĂ MARTA-MAGDALENA;		
C6	Intabulare, drept de IPOTECA, Valoare:1569486 RONși celelalte obligatii de plata aferente creditului, dobandit prin Conventie, cota actuala 1/1, cota initiala 1/1 1) SOCIETATEA AGRICOVER CREDIT IFN SA, CIF:22940237	A1

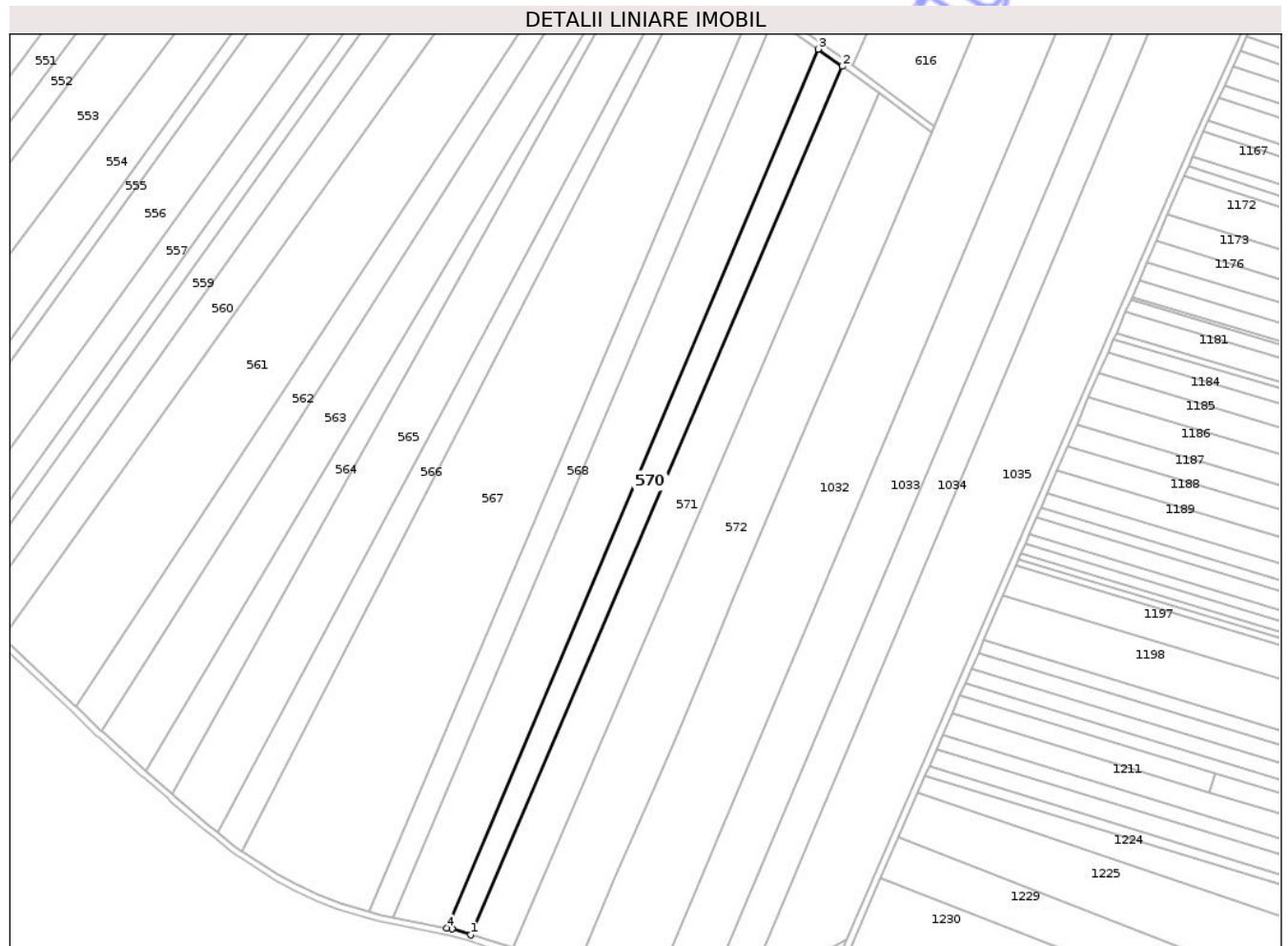
Neutilizabil în Circuitul Civil

## Anexa Nr. 1 La Partea I

## Teren

Nr cadastral	Suprafața (mp)*	Observații / Referințe
51514	9.900	

\* Suprafața este determinată în planul de proiecție Stereo 70.



## Date referitoare la teren

Crt	Categorie folosință	Intra vilan	Suprafața (mp)	Tarla	Parcelă	Nr. topo	Observații / Referințe
1	arabil	NU	9.900	30	297/1/1	-	

## Lungime Segmente

1) Valorile lungimilor segmentelor sunt obținute din proiecție în plan.

Punct început	X / Y	Punct sfârșit	X / Y	Lungime segment (** (m)
1	652.369,503 711.144,38	2	652.600,606 711.683,419	586.491
2	652.600,606 711.683,419	3	652.585,49 711.694,078	18.496
3	652.585,49 711.694,078	4	652.354,489 711.148,734	592.252
4	652.354,489 711.148,734	5	652.357,867 711.148,054	3.446
5	652.357,867 711.148,054	1	652.369,503 711.144,38	12.202

\*\* Lungimile segmentelor sunt determinate în planul de proiecție Stereo 70 și sunt rotunjite la 1 milimetru.

\*\*\* Distanța dintre puncte este formată din segmente cumulate ce sunt mai mici decât valoarea 1 milimetru.

Neutilizabil în Circuitul  
Civil

**DATE DESPRE IMOBILUL NR. 571**

Oficiul de Cadastru și Publicitate Imobiliară BOTOSANI  
Biroul de Cadastru și Publicitate Imobiliară Botosani

**A. Partea I. Descrierea imobilului**

TEREN Extravilan

Adresa: Jud. Botosani

Nr. Crt	Nr cadastral Nr. topografic	Suprafața* (mp)	Observații / Referințe
A1		16.000	Sector cadastral:88 Teren neimprejmuit; Conform TP 61718 imobilul se află situat în p. c. A297/21

**B. Partea II. Proprietari și acte**

Inscrieri privitoare la dreptul de proprietate și alte drepturi reale		Referințe
/		
Act Administrativ nr. 61718, din 11/04/1996 emis de CJSIPT BOTOSANI (Titlu proprietate);		
B1	Intabulare, drept de PROPRIETATE, dobândit prin Reconstituire, cota actuala 1/1, cota initiala 1/1 1) BOICU GH. TEODORA, Lipsa C.N.P.	A1

**C. Partea III. SARCINI .**

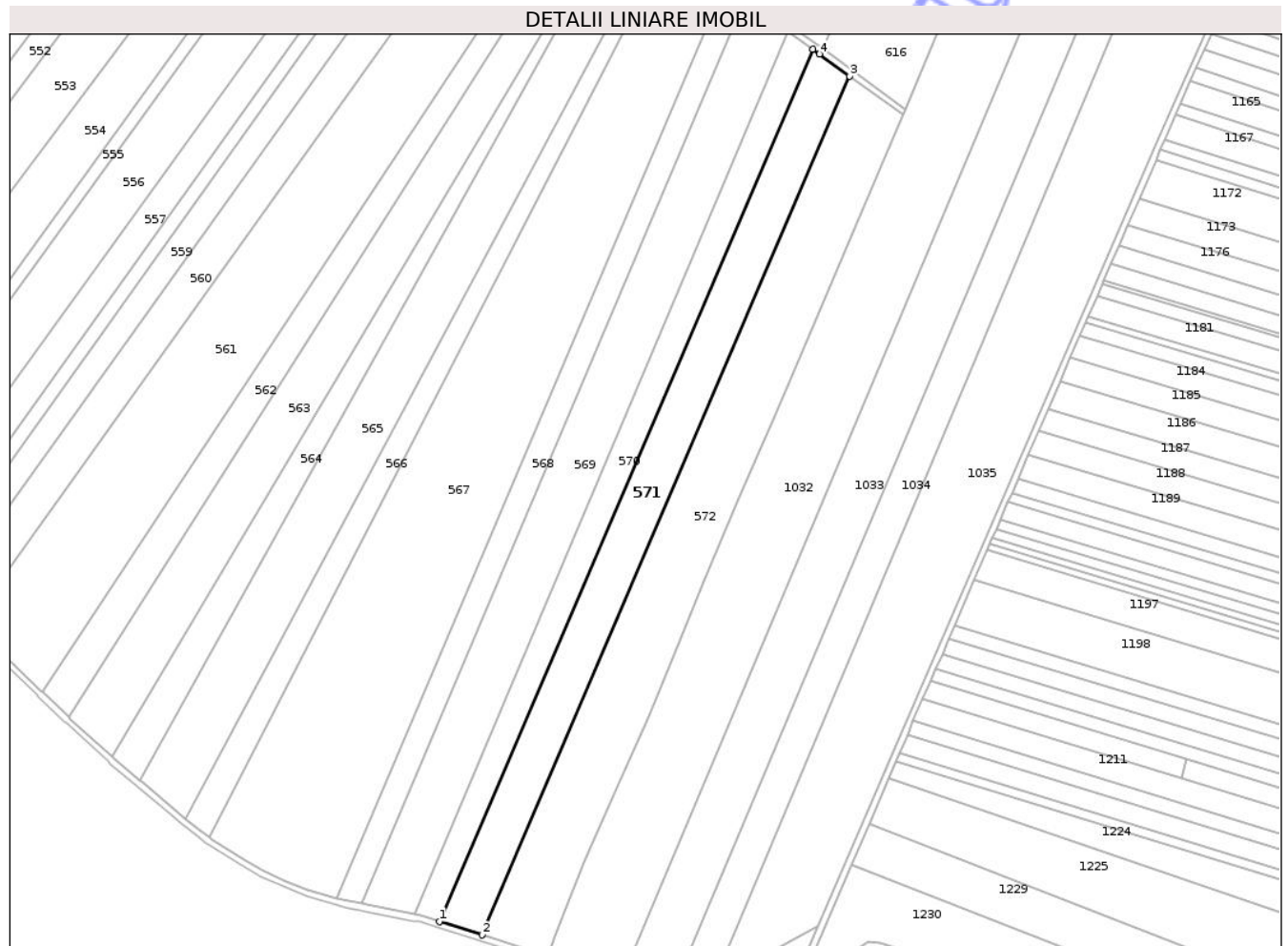
Inscrieri privind dezmembramintele dreptului de proprietate, drepturi reale de garanție și sarcini	Referințe
NU SUNT	

## Anexa Nr. 1 La Partea I

## Teren

Nr cadastral	Suprafața (mp)*	Observații / Referințe
	16.000	Conform TP 61718 imobilul se află situat în p. c. A297/21

\* Suprafața este determinată în planul de proiecție Stereo 70.



## Date referitoare la teren

Crt	Categorie folosință	Intra vilan	Suprafața (mp)	Tarla	Parcelă	Nr. topo	Observații / Referințe
1	arabil	NU	15.360	30	297/21	-	
2	arabil	NU	640	30	305	-	

## Lungime Segmente

1) Valorile lungimilor segmentelor sunt obținute din proiecție în plan.

Punct început	X / Y	Punct sfârșit	X / Y	Lungime segment (** (m)
1	652.369,503 711.144,38	2	652.395,848 711.136,063	27.627
2	652.395,848 711.136,063	3	652.623,385 711.666,783	577.44
3	652.623,385 711.666,783	4	652.604,75 711.680,497	23.137
4	652.604,75 711.680,497	5	652.600,606 711.683,419	5.071

Punct început	X / Y	Punct sfârșit	X / Y	Lungime segment (** (m)
5	652.600,606 711.683,419	1	652.369,503 711.144,38	586.491

\*\* Lungimile segmentelor sunt determinate în planul de proiecție Stereo 70 și sunt rotunjite la 1 milimetru.

\*\*\* Distanța dintre puncte este formată din segmente cumulate ce sunt mai mici decât valoarea 1 milimetru.

Neutilizabil în Circuitul Civil





## DATE DESPRE IMOBILUL NR. 572

Oficiul de Cadastru și Publicitate Imobiliară BOTOSANI  
Biroul de Cadastru și Publicitate Imobiliară Botosani

## A. Partea I. Descrierea imobilului

TEREN Extravilan

Adresa: Jud. Botosani

Nr. Crt	Nr cadastral Nr. topografic	Suprafața* (mp)	Observații / Referințe
A1		23.100	Sector cadastral:88 Teren neimprejmuit; Conform TP 37553 imobilul se află situat în p. c. A297/2

## B. Partea II. Proprietari și acte

Inscrieri privitoare la dreptul de proprietate și alte drepturi reale		Referințe
/		
Act Administrativ nr. 37553, din 26/06/1994 emis de CJSIPT BOTOSANI (Titlu proprietate);		
B1	Intabulare, drept de PROPRIETATE, dobandit prin Reconstituire, cota actuala 1/1, cota initiala 1/1 1) DIMA I. CONSTANTIN, Lipsa C.N.P.	A1

## C. Partea III. SARCINI .

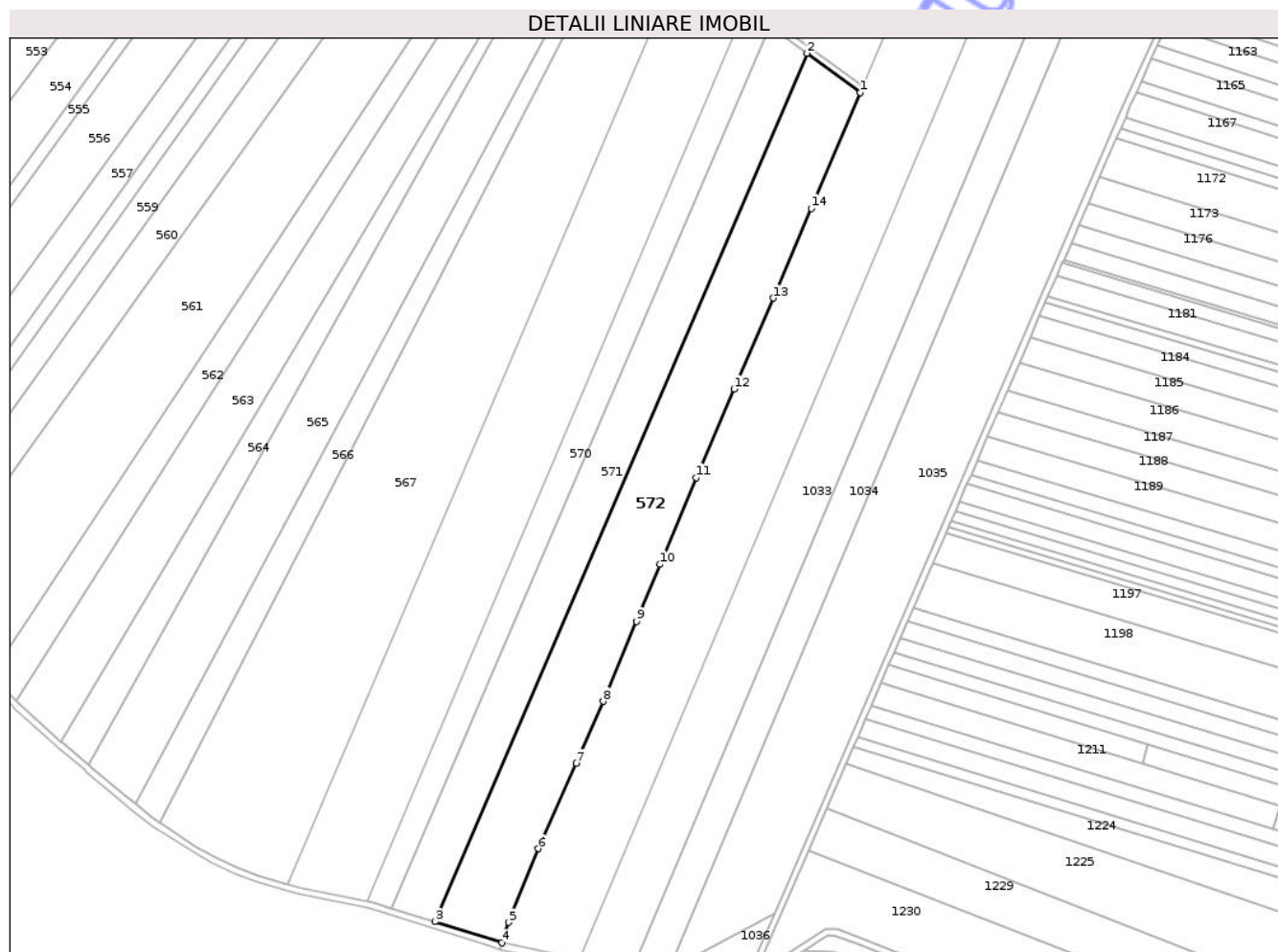
Inscrieri privind dezmembramintele dreptului de proprietate, drepturi reale de garanție și sarcini	Referințe
NU SUNT	

## Anexa Nr. 1 La Partea I

## Teren

Nr cadastral	Suprafața (mp)*	Observații / Referințe
	23.100	Conform TP 37553 imobilul se află situat în p. c. A297/2

\* Suprafața este determinată în planul de proiecție Stereo 70.



## Date referitoare la teren

Crt	Categorie folosință	Intra vilan	Suprafața (mp)	Tarla	Parcelă	Nr. topo	Observații / Referințe
1	arabil	NU	19.700	30	297/2	-	
2	arabil	NU	3.400	30	305	-	

## Lungime Segmente

1) Valorile lungimilor segmentelor sunt obținute din proiecție în plan.

Punct început	X / Y	Punct sfârșit	X / Y	Lungime segment (** (m)
1	652.656,147 711.642,673	2	652.623,385 711.666,783	40.677
2	652.623,385 711.666,783	3	652.395,848 711.136,063	577.44
3	652.395,848 711.136,063	4	652.436,858 711.123,117	43.005
4	652.436,858 711.123,117	5	652.440,956 711.135,62	13.157

Punct început	X / Y	Punct sfârșit	X / Y	Lungime segment (** (m)
5	652.440,956 711.135,62	6	652.459,193 711.180,661	48.593
6	652.459,193 711.180,661	7	652.482,106 711.232,848	56.996
7	652.482,106 711.232,848	8	652.498,748 711.270,612	41.268
8	652.498,748 711.270,612	9	652.519,011 711.319,558	52.975
9	652.519,011 711.319,558	10	652.533,424 711.354,458	37.759
10	652.533,424 711.354,458	11	652.555,724 711.407,411	57.457
11	652.555,724 711.407,411	12	652.578,924 711.461,484	58.84
12	652.578,924 711.461,484	13	652.602,782 711.517,104	60.521
13	652.602,782 711.517,104	14	652.626,057 711.572,0	59.626
14	652.626,057 711.572,0	1	652.656,147 711.642,673	76.812

\*\* Lungimile segmentelor sunt determinate în planul de proiecție Stereo 70 și sunt rotunjite la 1 milimetru.

\*\*\* Distanța dintre puncte este formată din segmente cumulate ce sunt mai mici decât valoarea 1 milimetru.



**DATE DESPRE IMOBILUL NR. 573**

Oficiul de Cadastru și Publicitate Imobiliară BOTOSANI  
Biroul de Cadastru și Publicitate Imobiliară Botosani

**A. Partea I. Descrierea imobilului**

TEREN Extravilan

Adresa: Jud. Botosani

Nr. Crt	Nr cadastral Nr. topografic	Suprafața* (mp)	Observații / Referințe
A1		3.090	Sector cadastral:88 Teren neimprejmuit;

**B. Partea II. Proprietari și acte**

Inscrieri privitoare la dreptul de proprietate și alte drepturi reale	Referințe
/	
Act Normativ nr. 971, din 20/09/2002 emis de PARLAMENTUL ROMÂNIEI (Lege);	
B1	A1
Intabulare, drept de PROPRIETATE, dobandit prin Lege, cota actuala 1/1, cota initiala 1/1	
1) COMUNA HĂNEȘTI, CIF:3571613, domeniul public	

**C. Partea III. SARCINI .**

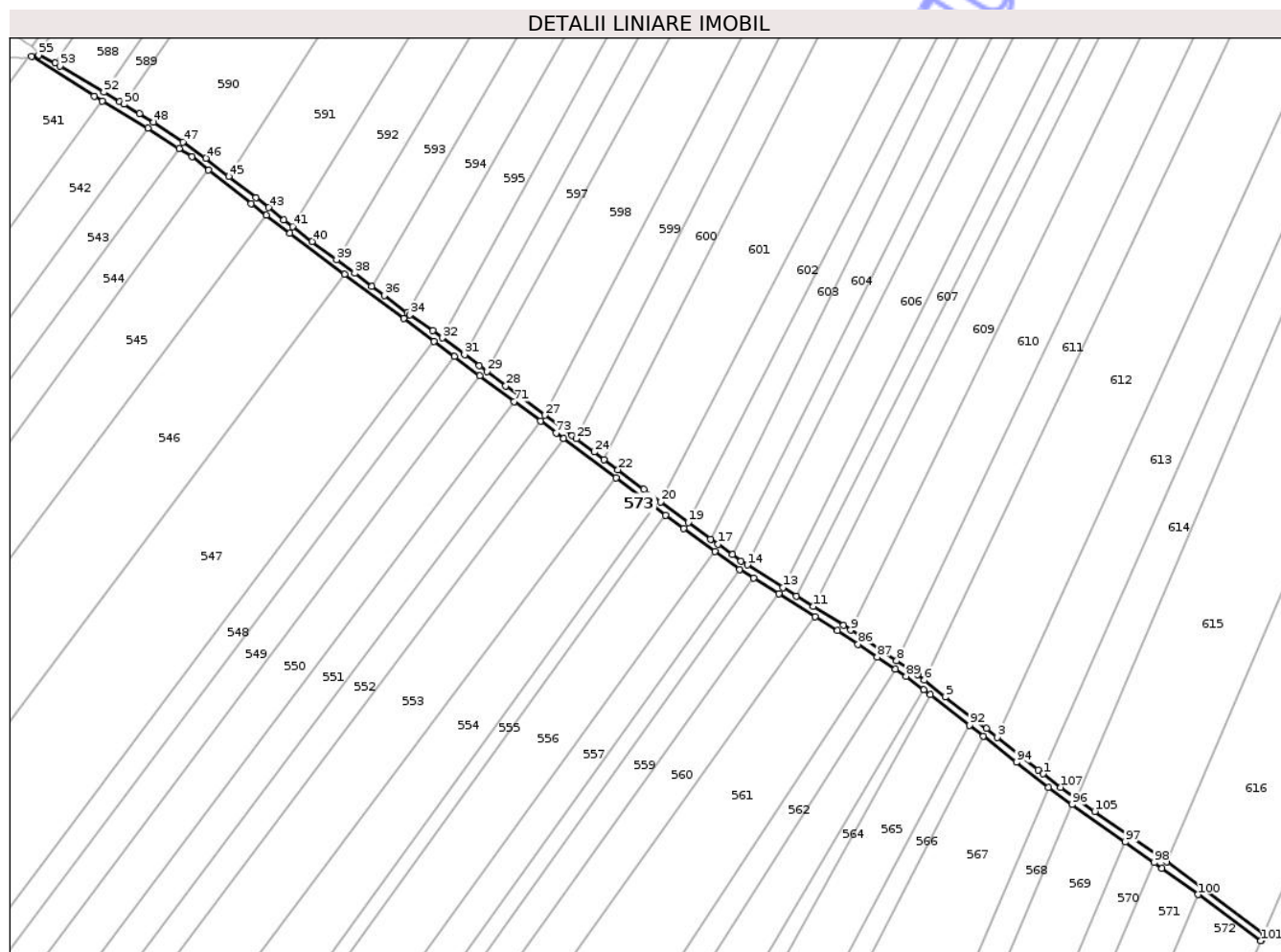
Inscrieri privind dezmembramintele dreptului de proprietate, drepturi reale de garanție și sarcini	Referințe
NU SUNT	

## Anexa Nr. 1 La Partea I

## Teren

Nr cadastral	Suprafața (mp)*	Observații / Referințe
	3.090	

\* Suprafața este determinată în planul de proiecție Stereo 70.



## Date referitoare la teren

Crt	Categorie folosință	Intravilan	Suprafața (mp)	Tarla	Parcelă	Nr. topo	Observații / Referințe
1	drum	NU	3.090	30	307/1	-	

## Lungime Segmente

1) Valorile lungimilor segmentelor sunt obținute din proiecție în plan.

Punct început	X / Y	Punct sfârșit	X / Y	Lungime segment	Punct început	X / Y	Punct sfârșit	X / Y	Lungime segment	Punct început	X / Y	Punct sfârșit	X / Y	Lungime segment
1	652.542,799 711.729,611	2	652.540,201 711.731,588	3.264	2	652.540,201 711.731,588	3	652.519,021 711.748,673	27.213	3	652.519,021 711.748,673	4	652.513,351 711.753,247	7.284
4	652.513,351 711.753,247	5	652.491,829 711.769,617	27.04	5	652.491,829 711.769,617	6	652.480,964 711.778,314	13.918	6	652.480,964 711.778,314	7	652.477,359 711.781,2	4.617
7	652.477,359 711.781,2	8	652.466,593 711.788,394	12.949	8	652.466,593 711.788,394	9	652.442,628 711.804,408	28.824	9	652.442,628 711.804,408	10	652.438,885 711.806,91	4.502
10	652.438,885 711.806,91	11	652.423,266 711.816,706	18.437	11	652.423,266 711.816,706	12	652.414,451 711.822,235	10.405	12	652.414,451 711.822,235	13	652.407,465 711.826,617	8.247
13	652.407,465 711.826,617	14	652.388,834 711.838,302	21.991	14	652.388,834 711.838,302	15	652.385,542 711.840,367	3.887	15	652.385,542 711.840,367	16	652.380,959 711.843,649	5.637
16	652.380,959 711.843,649	17	652.373,436 711.849,038	9.254	17	652.373,436 711.849,038	18	652.369,628 711.851,73	4.663	18	652.369,628 711.851,73	19	652.358,028 711.860,398	14.482

Punct început	X / Y	Punct sfârșit	X / Y	Lungime segment	Punct început	X / Y	Punct sfârșit	X / Y	Lungime segment	Punct început	X / Y	Punct sfârșit	X / Y	Lungime segment
19	652.358,028 711.860,398	20	652.343,717 711.871,12	17.88 2	20	652.343,717 711.871,12	21	652.334,92 711.877,711	10.99 2	21	652.334,92 711.877,711	22	652.321,416 711.887,828	16.87 3
22	652.321,416 711.887,828	23	652.314,191 711.893,186	8.995	23	652.314,191 711.893,186	24	652.309,108 711.897,07	6.397	24	652.309,108 711.897,07	25	652.299,712 711.904,092	11.73
25	652.299,712 711.904,092	26	652.297,591 711.905,677	2.647	26	652.297,591 711.905,677	27	652.283,481 711.916,248	17.63	27	652.283,481 711.916,248	28	652.263,089 711.931,526	25.48 1
28	652.263,089 711.931,526	29	652.253,366 711.938,869	12.18 4	29	652.253,366 711.938,869	30	652.249,303 711.941,938	5.092	30	652.249,303 711.941,938	31	652.241,631 711.947,695	9.592
31	652.241,631 711.947,695	32	652.230,04 711.956,393	14.49 1	32	652.230,04 711.956,393	33	652.225,041 711.960,144	6.25	33	652.225,041 711.960,144	34	652.213,185 711.968,41	14.45 3
34	652.213,185 711.968,41	35	652.211,718 711.969,51	1.834	35	652.211,718 711.969,51	36	652.199,779 711.978,47	14.92 7	36	652.199,779 711.978,47	37	652.193,261 711.983,364	8.151
37	652.193,261 711.983,364	38	652.184,403 711.990,015	11.07 7	38	652.184,403 711.990,015	39	652.174,934 711.997,122	11.84	39	652.174,934 711.997,122	40	652.162,3 712.006,602	15.79 5
40	652.162,3 712.006,602	41	652.152,002 712.014,351	12.88 7	41	652.152,002 712.014,351	42	652.147,327 712.017,868	5.851	42	652.147,327 712.017,868	43	652.139,671 712.024,252	9.968
43	652.139,671 712.024,252	44	652.132,87 712.029,423	8.543	44	652.132,87 712.029,423	45	652.118,896 712.040,458	17.80 6	45	652.118,896 712.040,458	46	652.106,844 712.049,976	15.35 8
46	652.106,844 712.049,976	47	652.095,022 712.058,437	14.53 7	47	652.095,022 712.058,437	48	652.079,647 712.068,631	18.44 8	48	652.079,647 712.068,631	49	652.072,316 712.073,127	8.6
49	652.072,316 712.073,127	50	652.064,283 712.078,039	9.415	50	652.064,283 712.078,039	51	652.062,129 712.079,356	2.525	51	652.062,129 712.079,356	52	652.053,848 712.084,31	9.65
52	652.053,848 712.084,31	53	652.031,05 712.097,95	26.56 7	53	652.031,05 712.097,95	54	652.028,346 712.099,311	3.026	54	652.028,346 712.099,311	55	652.019,866 712.103,581	9.495
55	652.019,866 712.103,581	56	652.016,181 712.102,948	3.739	56	652.016,181 712.102,948	57	652.048,76 712.082,202	38.62 3	57	652.048,76 712.082,202	58	652.053,064 712.079,663	4.998
58	652.053,064 712.079,663	59	652.076,818 712.065,656	27.57 6	59	652.076,818 712.065,656	60	652.092,976 712.054,995	19.35 9	60	652.092,976 712.054,995	61	652.099,571 712.050,622	7.913
61	652.099,571 712.050,622	62	652.108,319 712.043,714	11.14 6	62	652.108,319 712.043,714	63	652.130,425 712.026,257	28.16 7	63	652.130,425 712.026,257	64	652.138,402 712.020,227	10.00 1
64	652.138,402 712.020,227	65	652.150,726 712.010,912	15.44 8	65	652.150,726 712.010,912	66	652.179,078 711.989,636	35.44 7	66	652.179,078 711.989,636	67	652.209,941 711.966,475	38.58 7
67	652.209,941 711.966,475	68	652.225,687 711.954,525	19.76 7	68	652.225,687 711.954,525	69	652.236,221 711.946,753	13.09 1	69	652.236,221 711.946,753	70	652.249,526 711.936,753	16.64 4
70	652.249,526 711.936,753	71	652.267,374 711.923,332	22.33 1	71	652.267,374 711.923,332	72	652.281,08 711.913,06	17.12 8	72	652.281,08 711.913,06	73	652.289,275 711.906,909	10.24 6
73	652.289,275 711.906,909	74	652.293,017 711.904,105	4.676	74	652.293,017 711.904,105	75	652.320,377 711.883,608	34.18 6	75	652.320,377 711.883,608	76	652.336,247 711.871,718	19.83
76	652.336,247 711.871,718	77	652.340,119 711.868,813	4.841	77	652.340,119 711.868,813	78	652.346,279 711.864,195	7.699	78	652.346,279 711.864,195	79	652.355,53 711.857,168	11.61 7
79	652.355,53 711.857,168	80	652.371,818 711.845,284	20.16 2	80	652.371,818 711.845,284	81	652.384,95 711.836,052	16.05 2	81	652.384,95 711.836,052	82	652.392,188 711.831,476	8.564
82	652.392,188 711.831,476	83	652.405,161 711.823,34	15.31 3	83	652.405,161 711.823,34	84	652.424,109 711.811,455	22.36 7	84	652.424,109 711.811,455	85	652.435,762 711.804,146	13.75 6
85	652.435,762 711.804,146	86	652.446,45 711.797,043	12.83 3	86	652.446,45 711.797,043	87	652.456,478 711.790,343	12.06	87	652.456,478 711.790,343	88	652.465,844 711.784,084	11.26 5
88	652.465,844 711.784,084	89	652.471,402 711.780,37	6.684	89	652.471,402 711.780,37	90	652.480,722 711.773,323	11.68 5	90	652.480,722 711.773,323	91	652.484,08 711.770,745	4.233
91	652.484,08 711.770,745	92	652.504,539 711.755,015	25.80 8	92	652.504,539 711.755,015	93	652.511,831 711.749,359	9.228	93	652.511,831 711.749,359	94	652.528,846 711.735,617	21.87 2
94	652.528,846 711.735,617	95	652.545,514 711.722,52	21.19 8	95	652.545,514 711.722,52	96	652.557,871 711.713,591	15.24 5	96	652.557,871 711.713,591	97	652.585,49 711.694,078	33.81 7
97	652.585,49 711.694,078	98	652.600,606 711.683,419	18.49 6	98	652.600,606 711.683,419	99	652.604,75 711.680,497	5.071	99	652.604,75 711.680,497	100	652.623,385 711.666,783	23.13 7
100	652.623,385 711.666,783	101	652.656,147 711.642,673	40.67 7	101	652.656,147 711.642,673	102	652.656,359 711.643,171	0.541	102	652.656,359 711.643,171	103	652.657,718 711.646,383	3.488
103	652.657,718 711.646,383	104	652.607,063 711.683,76	62.95 2	104	652.607,063 711.683,76	105	652.569,746 711.710,071	45.66	105	652.569,746 711.710,071	106	652.560,009 711.716,942	11.91 8
106	652.560,009 711.716,942	107	652.552,007 711.722,589	9.794	107	652.552,007 711.722,589	1	652.542,799 711.729,611	11.58					

\*\* Lungimile segmentelor sunt determinate în planul de proiecție Stereo 70 și sunt rotunjite la 1 milimetru.

\*\*\* Distanța dintre puncte este formată din segmente cumulate ce sunt mai mici decât valoarea 1 milimetru.



**DATE DESPRE IMOBILUL NR. 574**

Oficiul de Cadastru și Publicitate Imobiliară BOTOSANI  
Biroul de Cadastru și Publicitate Imobiliară Botosani

**A. Partea I. Descrierea imobilului**

TEREN Extravilan

Adresa: Jud. Botosani

Nr. Crt	Nr cadastral Nr. topografic	Suprafața* (mp)	Observații / Referințe
A1	50231	17.400	Sector cadastral:88 Teren neimprejmuit;

**B. Partea II. Proprietari și acte**

Inscrieri privitoare la dreptul de proprietate și alte drepturi reale	Referințe
<b>45673 / 26/10/2012</b>	
Act Notarial nr. 298, din 02/02/2011 emis de BN (MARTA SĂNDULACHE DÂRJAN-IRINA MIHAELA BARCULET);	
B3	A1
Intabulare, drept de PROPRIETATE, dobândit prin Convenție, cota actuala 1/1, cota initiala 1/1	
1) SC PONELM SRL, CIF:18869570	

**C. Partea III. SARCINI .**

Inscrieri privind dezmembramintele dreptului de proprietate, drepturi reale de garanție și sarcini	Referințe
NU SUNT	

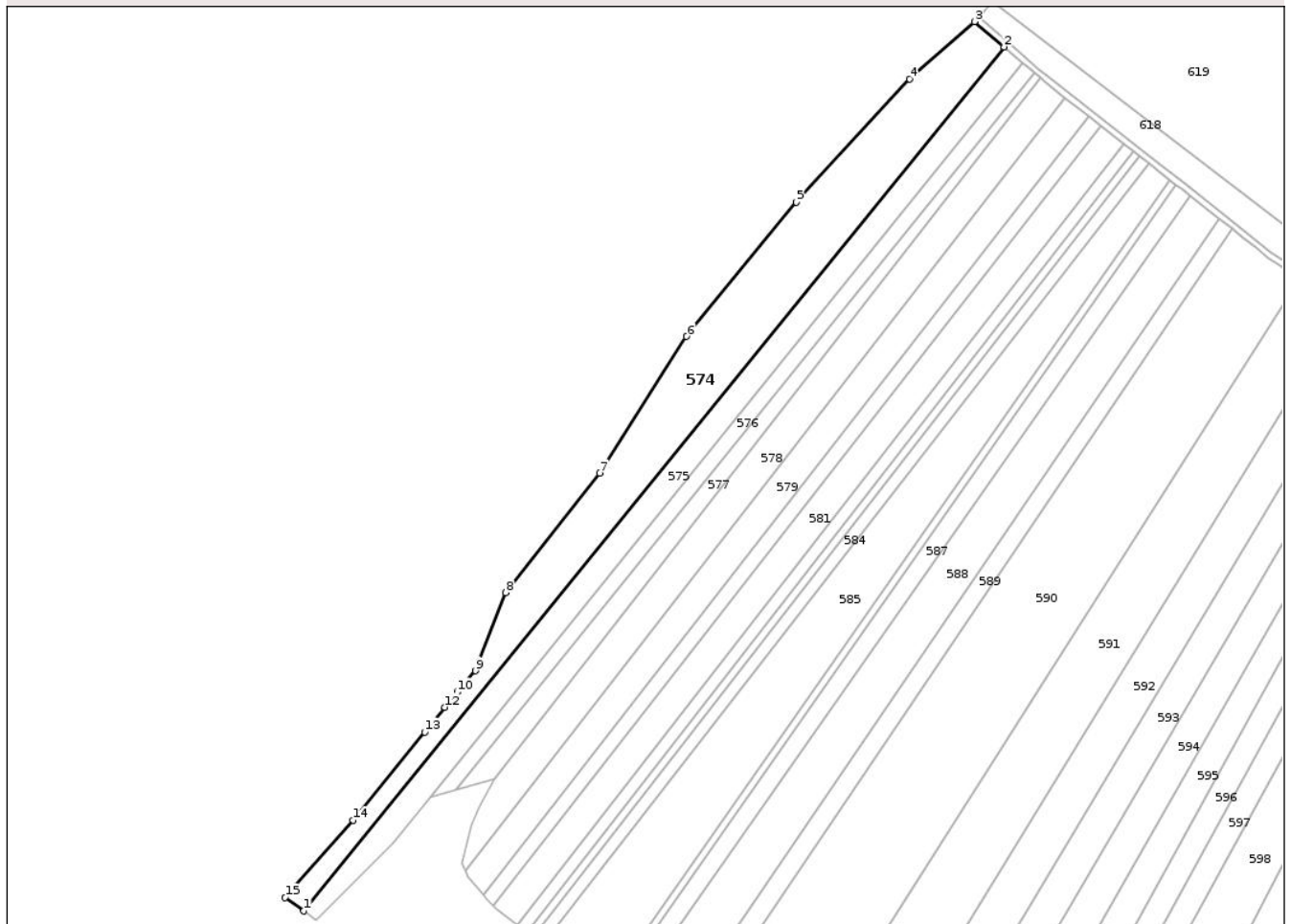
## Anexa Nr. 1 La Partea I

## Teren

Nr cadastral	Suprafața (mp)*	Observații / Referințe
50231	17.400	

\* Suprafața este determinată în planul de proiecție Stereo 70.

## DETALII LINIARE IMOBIL



## Date referitoare la teren

Crt	Categorie folosință	Intravilan	Suprafața (mp)	Tarla	Parcelă	Nr. topo	Observații / Referințe
1	arabil	NU	17.400	30	297/7	-	

## Lungime Segmente

1) Valorile lungimilor segmentelor sunt obținute din proiecție în plan.

Punct început	X / Y	Punct sfârșit	X / Y	Lungime segment (** (m)
1	651.837,24 712.155,118	2	652.255,699 712.671,076	664.32
2	652.255,699 712.671,076	3	652.237,987 712.686,176	23.275
3	652.237,987 712.686,176	4	652.199,298 712.651,975	51.638
4	652.199,298 712.651,975	5	652.131,476 712.578,39	100.073
5	652.131,476 712.578,39	6	652.065,873 712.498,193	103.611

Punct început	X / Y	Punct sfârșit	X / Y	Lungime segment (** (m)
6	652.065,873 712.498,193	7	652.013,913 712.416,622	96.714
7	652.013,913 712.416,622	8	651.957,78 712.345,171	90.863
8	651.957,78 712.345,171	9	651.939,868 712.298,506	49.985
9	651.939,868 712.298,506	10	651.928,895 712.285,896	16.716
10	651.928,895 712.285,896	11	651.924,109 712.280,019	7.58
11	651.924,109 712.280,019	12	651.921,441 712.276,743	4.225
12	651.921,441 712.276,743	13	651.909,38 712.261,933	19.1
13	651.909,38 712.261,933	14	651.866,528 712.209,312	67.863
14	651.866,528 712.209,312	15	651.825,948 712.163,183	61.438
15	651.825,948 712.163,183	1	651.837,24 712.155,118	13.876

\*\* Lungimile segmentelor sunt determinate în planul de proiecție Stereo 70 și sunt rotunjite la 1 milimetru.

\*\*\* Distanța dintre puncte este formată din segmente cumulate ce sunt mai mici decât valoarea 1 milimetru.



**DATE DESPRE IMOBILUL NR. 575**

Oficiul de Cadastru și Publicitate Imobiliară BOTOSANI  
 Biroul de Cadastru și Publicitate Imobiliară Botosani

**A. Partea I. Descrierea imobilului**

TEREN Extravilan

Adresa: Jud. Botosani

Nr. Crt	Nr cadastral Nr. topografic	Suprafața* (mp)	Observații / Referințe
A1		10.000	Sector cadastral:88 Teren neimprejmuit;

**B. Partea II. Proprietari și acte**

Inscrieri privitoare la dreptul de proprietate și alte drepturi reale	Referințe
/	
Act Administrativ nr. 9735, din 25/02/1993 emis de CJSIPT BOTOSANI (Titlu proprietate);	
B1	A1
Intabulare, drept de PROPRIETATE, dobandit prin Constituire, cota actuala 1/1, cota initiala 1/1	
1) HĂLĂUCĂ GH. MUREȘ ADRIAN, Lipsa C.N.P.	

**C. Partea III. SARCINI .**

Inscrieri privind dezmembramintele dreptului de proprietate, drepturi reale de garanție și sarcini	Referințe
NU SUNT	

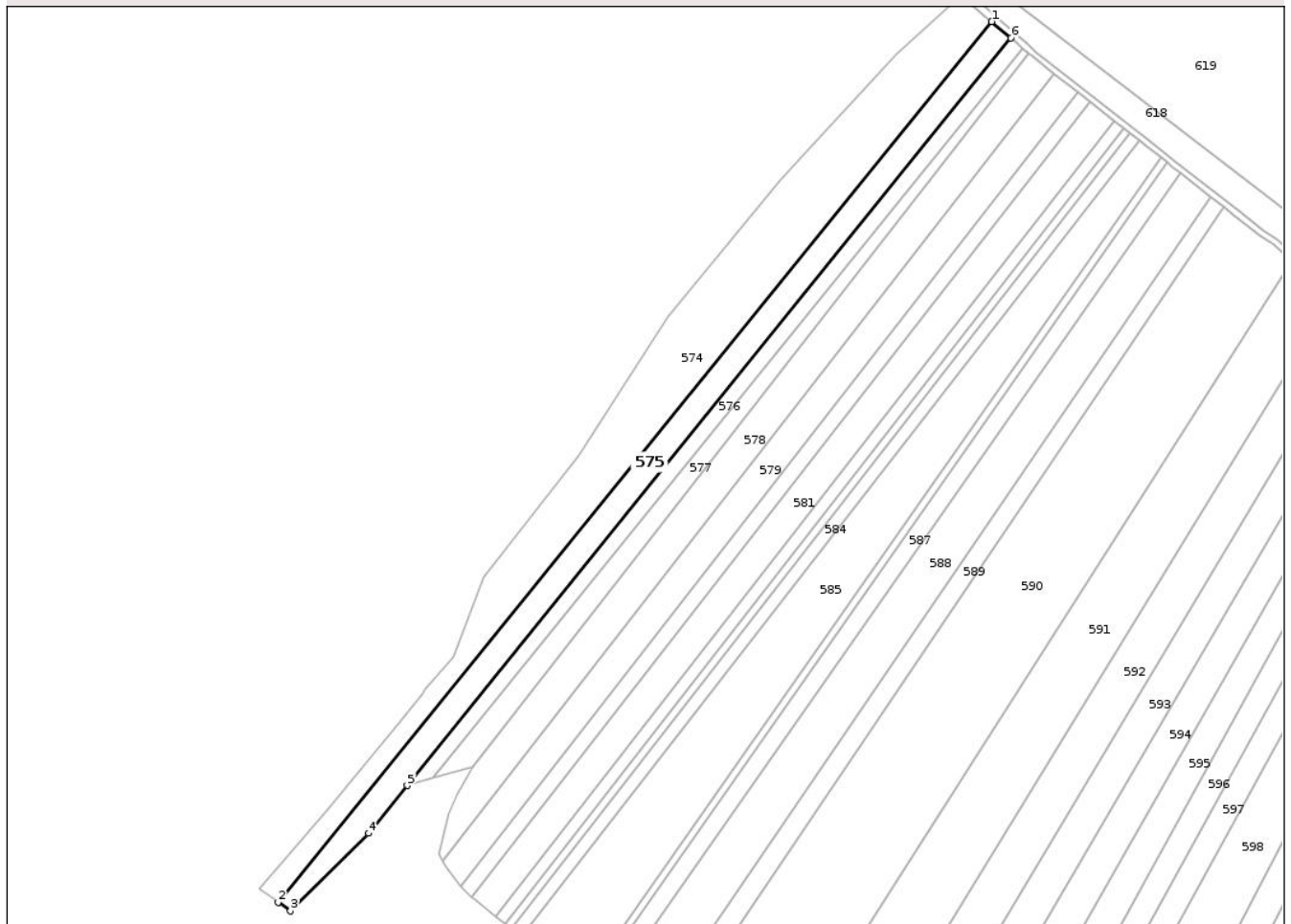
## Anexa Nr. 1 La Partea I

## Teren

Nr cadastral	Suprafața (mp)*	Observații / Referințe
	10.000	

\* Suprafața este determinată în planul de proiecție Stereo 70.

## DETALII LINIARE IMOBIL



## Date referitoare la teren

Crt	Categorie folosință	Intra vilan	Suprafața (mp)	Tarla	Parcelă	Nr. topo	Observații / Referințe
1	arabil	NU	10.000	30	287/93	-	

## Lungime Segmente

1) Valorile lungimilor segmentelor sunt obținute din proiecție în plan.

Punct început	X / Y	Punct sfârșit	X / Y	Lungime segment (** (m)
1	652.255,699 712.671,076	2	651.837,24 712.155,118	664.32
2	651.837,24 712.155,118	3	651.844,469 712.149,955	8.883
3	651.844,469 712.149,955	4	651.890,353 712.195,497	64.648
4	651.890,353 712.195,497	5	651.912,939 712.223,433	35.924
5	651.912,939 712.223,433	6	652.267,042 712.661,407	563.214

Punct început	X / Y	Punct sfârșit	X / Y	Lungime segment (** (m)
6	652.267,042 712.661,407	1	652.255,699 712.671,076	14.905

\*\* Lungimile segmentelor sunt determinate în planul de proiecție Stereo 70 și sunt rotunjite la 1 milimetru.

\*\*\* Distanța dintre puncte este formată din segmente cumulate ce sunt mai mici decât valoarea 1 milimetru.

Neutilizabil în Circuitul Civil





## DATE DESPRE IMOBILUL NR. 576

Oficiul de Cadastru și Publicitate Imobiliară BOTOSANI  
Biroul de Cadastru și Publicitate Imobiliară Botosani

## A. Partea I. Descrierea imobilului

TEREN Extravilan

Adresa: Jud. Botosani

Nr. Crt	Nr cadastral Nr. topografic	Suprafața* (mp)	Observații / Referințe
A1		5.049	Sector cadastral:88 Teren neimprejmuit;

## B. Partea II. Proprietari și acte

Inscrieri privitoare la dreptul de proprietate și alte drepturi reale	Referințe
/	
Act Administrativ nr. 18359, din 08/07/1993 emis de CJSIPT BOTOSANI (Titlu proprietate);	
B1	A1
Intabulare, drept de PROPRIETATE, dobandit prin Reconstituire, cota actuala 1/1, cota initiala 1/1	
1) IGNAT C. EMILIA, Lipsa C.N.P.	

## C. Partea III. SARCINI .

Inscrieri privind dezmembramintele dreptului de proprietate, drepturi reale de garanție și sarcini	Referințe
NU SUNT	

## Anexa Nr. 1 La Partea I

## Teren

Nr cadastral	Suprafața (mp)*	Observații / Referințe
	5.049	

\* Suprafața este determinată în planul de proiecție Stereo 70.

## DETALII LINIARE IMOBIL



## Date referitoare la teren

Crt	Categorie folosință	Intra vilan	Suprafața (mp)	Tarla	Parcelă	Nr. topo	Observații / Referințe
1	arabil	NU	5.049	30	297/42	-	

## Lungime Segmente

1) Valorile lungimilor segmentelor sunt obținute din proiecție în plan.

Punct început	X / Y	Punct sfârșit	X / Y	Lungime segment (** (m)
1	652.273,946 712.655,521	2	652.269,943 712.658,933	5.26
2	652.269,943 712.658,933	3	652.267,042 712.661,407	3.813
3	652.267,042 712.661,407	4	651.912,939 712.223,433	563.214
4	651.912,939 712.223,433	5	651.928,054 712.227,702	15.707
5	651.928,054 712.227,702	1	652.273,946 712.655,521	550.155

\*\* Lungimile segmentelor sunt determinate în planul de proiecție Stereo 70 și sunt rotunjite la 1 milimetru.

\*\*\* Distanța dintre puncte este formată din segmente cumulate ce sunt mai mici decât valoarea 1 milimetru.

Neutilizabil în Circuitul  
Civil



**DATE DESPRE IMOBILUL NR. 700**

Oficiul de Cadastru și Publicitate Imobiliară BOTOSANI  
Biroul de Cadastru și Publicitate Imobiliară Botosani

**A. Partea I. Descrierea imobilului**

TEREN Extravilan

Adresa: Jud. Botosani

Nr. Crt	Nr cadastral Nr. topografic	Suprafața* (mp)	Observații / Referințe
A1		39.600	Sector cadastral:88 Teren neimprejmuit; Conform TP 29599 imobilul se află situat în p. c. A297/197, A293/15, F292/9

**B. Partea II. Proprietari și acte**

Inscrieri privitoare la dreptul de proprietate și alte drepturi reale		Referințe
/		
Act Administrativ nr. 29599, din 18/01/1994 emis de CJSIPT BOTOSANI (Titlu proprietate);		
B1	Intabulare, drept de PROPRIETATE, dobandit prin Reconstituire, cota actuala 1/1, cota initiala 1/1 1) MARICA NATALIA, Lipsa C.N.P. 2) DIACONU GHEORGHE, Lipsa C.N.P. 3) DIACONU CRISTINA, Lipsa C.N.P. 4) DIACONU MARIN, Lipsa C.N.P. 5) DIACONU MIHAI, Lipsa C.N.P.	A1

**C. Partea III. SARCINI .**

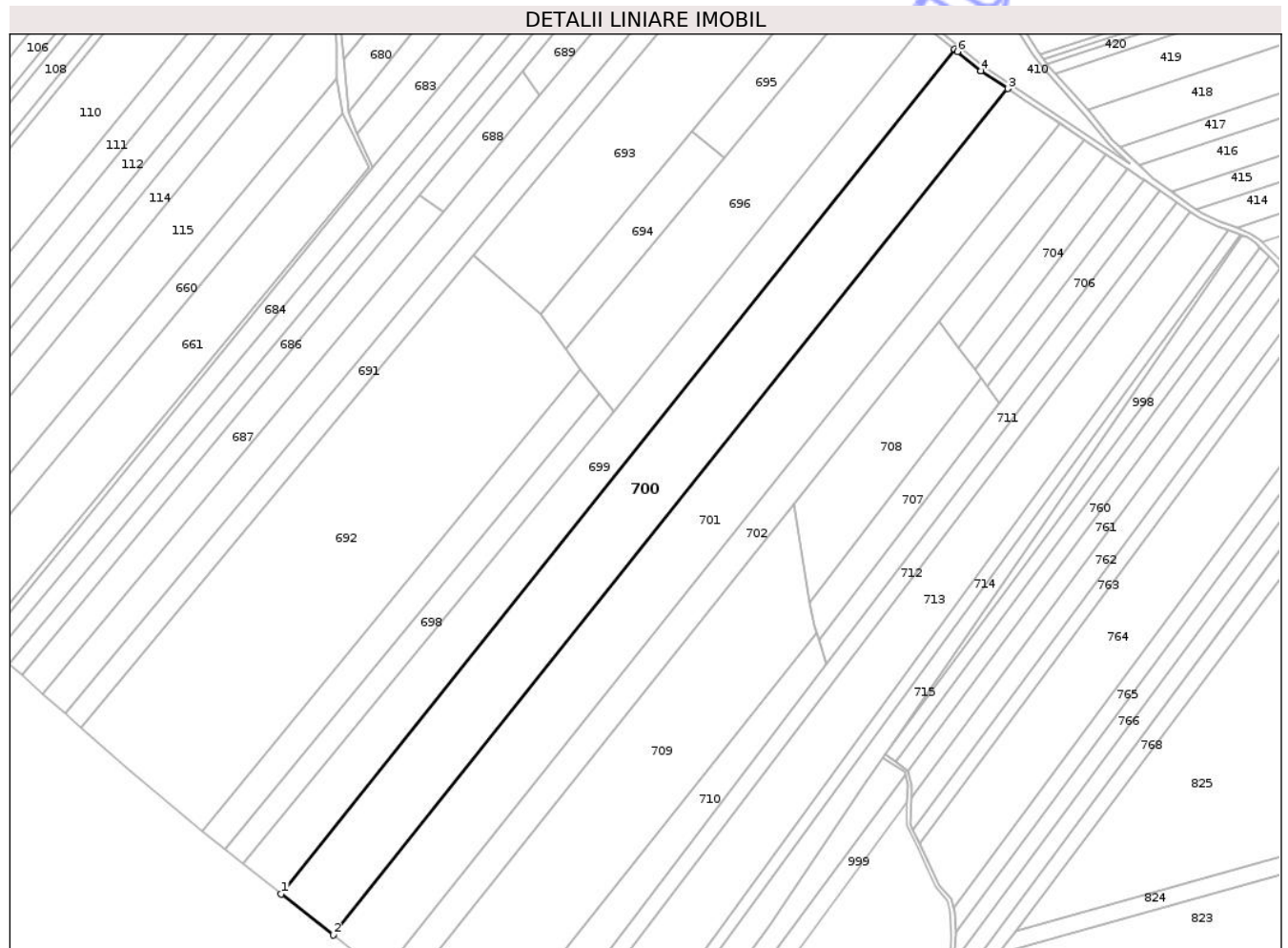
Inscrieri privind dezmembramentele dreptului de proprietate, drepturi reale de garanție și sarcini	Referințe
NU SUNT	

## Anexa Nr. 1 La Partea I

## Teren

Nr cadastral	Suprafața (mp)*	Observații / Referințe
	39.600	Conform TP 29599 imobilul se află situat în p. c. A297/197, A293/15, F292/9

\* Suprafața este determinată în planul de proiecție Stereo 70.



## Date referitoare la teren

Crt	Categorie folosință	Intravilan	Suprafața (mp)	Tarla	Parcelă	Nr. topo	Observații / Referințe
1	arabil	NU	20.800	30	297/197	-	
2	arabil	NU	8.700	30	293/15	-	
3	pasune	NU	5.600	30	292	-	
4	faneata	NU	4.500	30	292/9	-	

## Lungime Segmente

1) Valorile lungimilor segmentelor sunt obținute din proiecție în plan.

Punct început	X / Y	Punct sfârșit	X / Y	Lungime segment (** (m)
1	653.270,694 713.413,404	2	653.309,325 713.382,808	49.28
2	653.309,325 713.382,808	3	653.811,496 714.011,951	804.983
3	653.811,496 714.011,951	4	653.791,61 714.025,217	23.905

Punct început	X / Y	Punct sfârșit	X / Y	Lungime segment (** (m)
4	653.791,61 714.025,217	5	653.791,5 714.025,29	0.132
5	653.791,5 714.025,29	6	653.774,023 714.039,469	22.506
6	653.774,023 714.039,469	7	653.771,828 714.041,25	2.826
7	653.771,828 714.041,25	1	653.270,694 713.413,404	803.322

\*\* Lungimile segmentelor sunt determinate în planul de proiecție Stereo 70 și sunt rotunjite la 1 milimetru.

\*\*\* Distanța dintre puncte este formată din segmente cumulate ce sunt mai mici decât valoarea 1 milimetru.

Neutilizabil în Circuitul Civil



**DATE DESPRE IMOBILUL NR. 701**

Oficiul de Cadastru și Publicitate Imobiliară BOTOSANI  
Biroul de Cadastru și Publicitate Imobiliară Botosani

**A. Partea I. Descrierea imobilului**

TEREN Extravilan

Adresa: Jud. Botosani

Nr. Crt	Nr cadastral Nr. topografic	Suprafața* (mp)	Observații / Referințe
A1		37.500	Sector cadastral:88 Teren neimprejmuit; Conform TP 12935 imobilul se află situat în p. c. A297/30, A293/30, P292/21

**B. Partea II. Proprietari și acte**

Inscrieri privitoare la dreptul de proprietate și alte drepturi reale		Referințe
/		
Act Administrativ nr. 12935, din 31/03/1993 emis de CJSIPT BOTOSANI (Titlu proprietate);		
B1	Intabulare, drept de PROPRIETATE, dobandit prin Reconstituire, cota actuala 1/1, cota initiala 1/1 1) PĂDURARU AGLAIA, Lipsa C.N.P.	A1

**C. Partea III. SARCINI .**

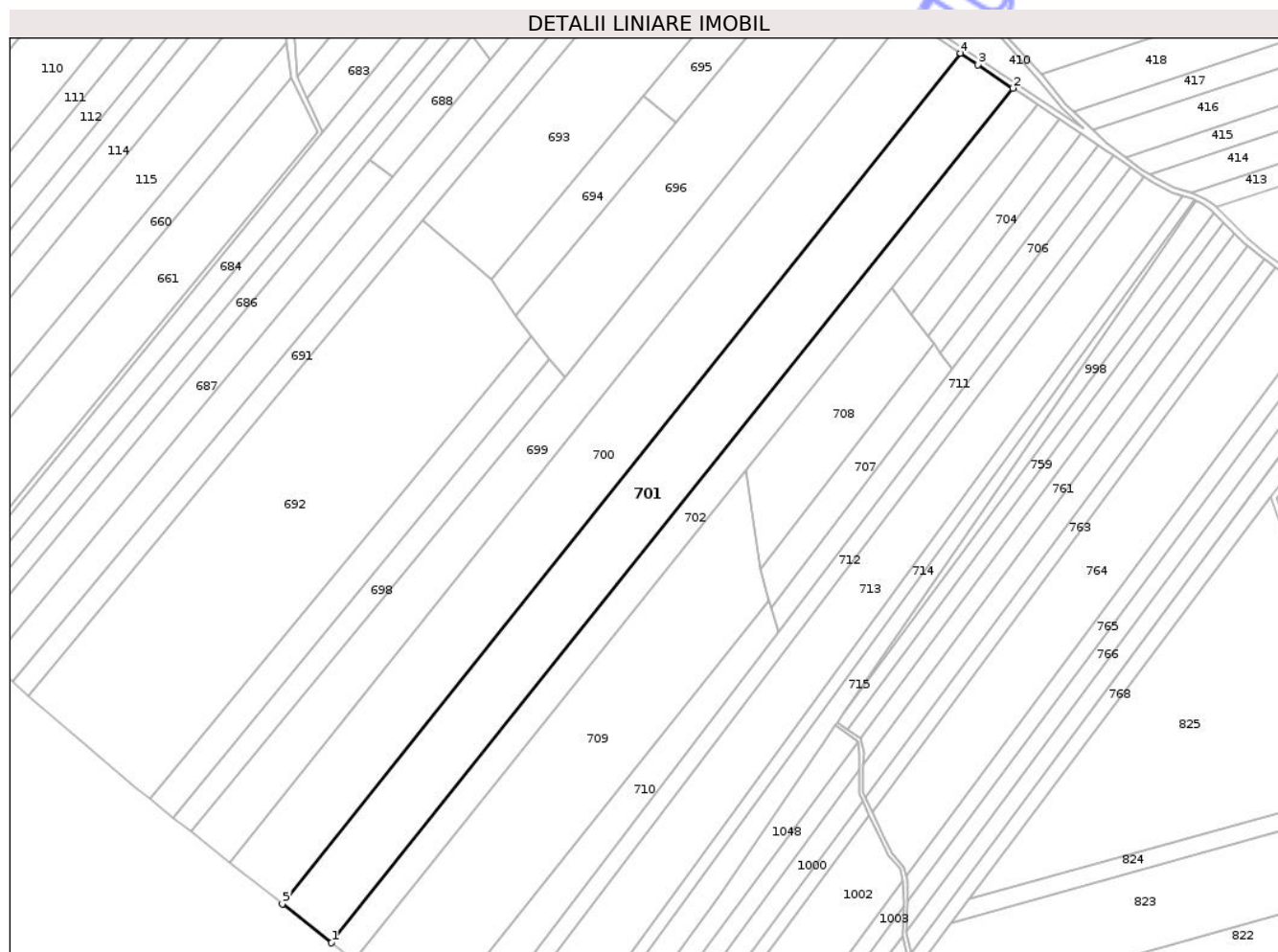
Inscrieri privind dezmembramintele dreptului de proprietate, drepturi reale de garanție și sarcini	Referințe
NU SUNT	

## Anexa Nr. 1 La Partea I

## Teren

Nr cadastral	Suprafața (mp)*	Observații / Referințe
	37.500	Conform TP 12935 imobilul se află situat în p. c. A297/30, A293/30, P292/21

\* Suprafața este determinată în planul de proiecție Stereo 70.



## Date referitoare la teren

Crt	Categorie folosință	Intravilan	Suprafața (mp)	Tarla	Parcelă	Nr. topo	Observații / Referințe
1	arabil	NU	19.400	30	297/30	-	
2	arabil	NU	8.300	30	293/30	-	
3	pasune	NU	7.600	30	292/21	-	
4	faneata	NU	2.200	30	292	-	

## Lungime Segmente

1) Valorile lungimilor segmentelor sunt obținute din proiecție în plan.

Punct început	X / Y	Punct sfârșit	X / Y	Lungime segment (** (m)
1	653.345,758 713.353,953	2	653.850,299 713.986,067	808.783
2	653.850,299 713.986,067	3	653.824,26 714.003,437	31.302
3	653.824,26 714.003,437	4	653.811,496 714.011,951	15.343

Punct început	X / Y	Punct sfârșit	X / Y	Lungime segment (** (m)
4	653.811,496 714.011,951	5	653.309,325 713.382,808	804.983
5	653.309,325 713.382,808	1	653.345,758 713.353,953	46.475

\*\* Lungimile segmentelor sunt determinate în planul de proiecție Stereo 70 și sunt rotunjite la 1 milimetru.

\*\*\* Distanța dintre puncte este formată din segmente cumulate ce sunt mai mici decât valoarea 1 milimetru.

Neutilizabil în Circuitul Civil



**DATE DESPRE IMOBILUL NR. 707**

Oficiul de Cadastru și Publicitate Imobiliară BOTOSANI  
Biroul de Cadastru și Publicitate Imobiliară Botosani

**A. Partea I. Descrierea imobilului**

TEREN Extravilan

Adresa: Jud. Botosani

Nr. Crt	Nr cadastral Nr. topografic	Suprafața* (mp)	Observații / Referințe
A1		4.900	Sector cadastral:88 Teren neimprejmuit;

**B. Partea II. Proprietari și acte**

Inscrieri privitoare la dreptul de proprietate și alte drepturi reale	Referințe
/	
Act Administrativ nr. 9819, din 10/03/1993 emis de CJSIPT BOTOSANI (Titlu proprietate);	
B1	A1
Intabulare, drept de PROPRIETATE, dobandit prin Reconstituire, cota actuala 1/1, cota initiala 1/1	
1) ROTARU I. ELENA, Lipsa C.N.P.	

**C. Partea III. SARCINI .**

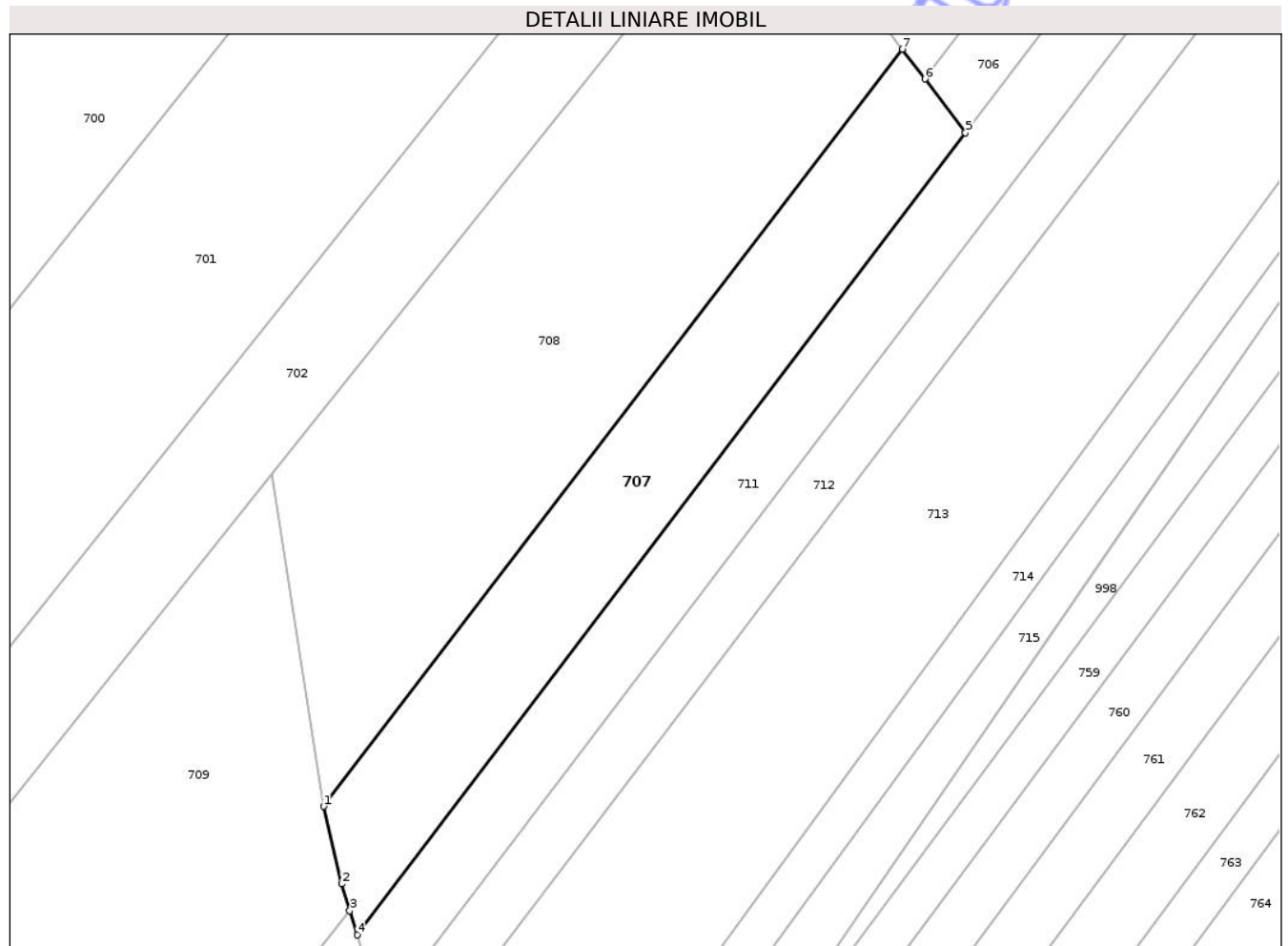
Inscrieri privind dezmembramintele dreptului de proprietate, drepturi reale de garanție și sarcini	Referințe
NU SUNT	

## Anexa Nr. 1 La Partea I

## Teren

Nr cadastral	Suprafața (mp)*	Observații / Referințe
	4.900	

\* Suprafața este determinată în planul de proiecție Stereo 70.



## Date referitoare la teren

Crt	Categorie folosință	Intra vilan	Suprafața (mp)	Tarla	Parcelă	Nr. topo	Observații / Referințe
1	pasune	NU	4.900	30	292/17	-	

## Lungime Segmente

1) Valorile lungimilor segmentelor sunt obținute din proiecție în plan.

Punct început	X / Y	Punct sfârșit	X / Y	Lungime segment (** (m)
1	653.663,712 713.630,112	2	653.667,71 713.613,019	17.555
2	653.667,71 713.613,019	3	653.669,495 713.607,116	6.167
3	653.669,495 713.607,116	4	653.671,107 713.601,785	5.569
4	653.671,107 713.601,785	5	653.805,393 713.778,586	222.016
5	653.805,393 713.778,586	6	653.796,436 713.790,48	14.89

Punct început	X / Y	Punct sfârșit	X / Y	Lungime segment (** (m)
6	653.796,436 713.790,48	7	653.791,501 713.797,033	8.203
7	653.791,501 713.797,033	1	653.663,712 713.630,112	210.221

\*\* Lungimile segmentelor sunt determinate în planul de proiecție Stereo 70 și sunt rotunjite la 1 milimetru.

\*\*\* Distanța dintre puncte este formată din segmente cumulate ce sunt mai mici decât valoarea 1 milimetru.

Neutilizabil în Circuitul Civil





## DATE DESPRE IMOBILUL NR. 708

Oficiul de Cadastru și Publicitate Imobiliară BOTOSANI  
Biroul de Cadastru și Publicitate Imobiliară Botosani

## A. Partea I. Descrierea imobilului

TEREN Extravilan

Adresa: Jud. Botosani

Nr. Crt	Nr cadastral Nr. topografic	Suprafața* (mp)	Observații / Referințe
A1		10.000	Sector cadastral:88 Teren neimprejmuit; Conform TP 18421 imobilul se află situat în p. c. F292/16

## B. Partea II. Proprietari și acte

Inscrieri privitoare la dreptul de proprietate și alte drepturi reale		Referințe
/		
Act Administrativ nr. 18421, din 06/10/1993 emis de CJSIPT BOTOSANI (Titlu proprietate);		
B1	Intabulare, drept de PROPRIETATE, dobandit prin Reconstituire, cota actuala 1/1, cota initiala 1/1 1) BRÎNZĂ GR. ELENA, Lipsa C.N.P.	A1

## C. Partea III. SARCINI .

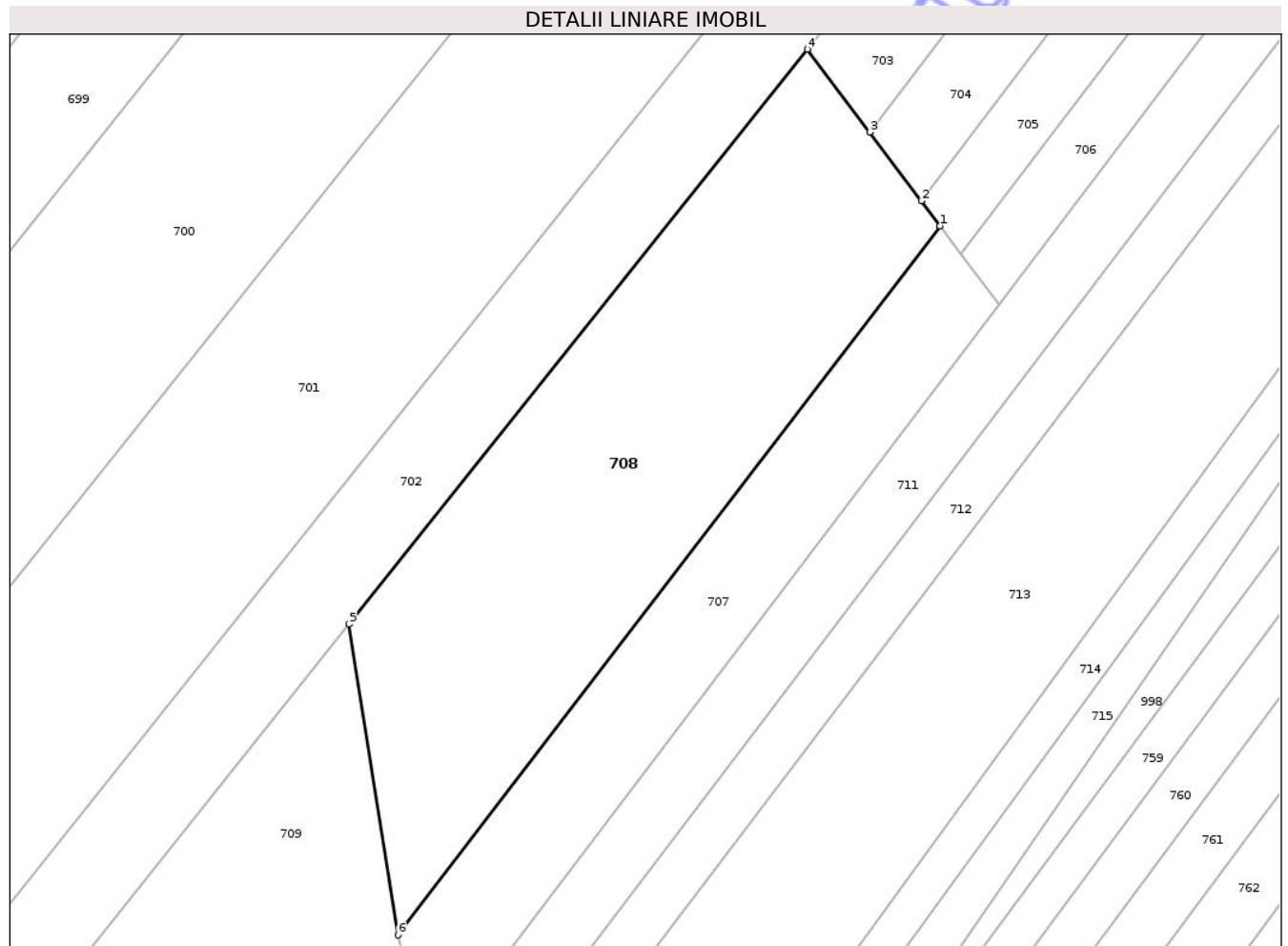
Inscrieri privind dezmembramintele dreptului de proprietate, drepturi reale de garanție și sarcini	Referințe
NU SUNT	

## Anexa Nr. 1 La Partea I

## Teren

Nr cadastral	Suprafața (mp)*	Observații / Referințe
	10.000	Conform TP 18421 imobilul se află situat în p. c. F292/16

\* Suprafața este determinată în planul de proiecție Stereo 70.



## Date referitoare la teren

Crt	Categorie folosință	Intra vilan	Suprafața (mp)	Tarla	Parcelă	Nr. topo	Observații / Referințe
1	pasune	NU	5.300	30	292	-	
2	faneata	NU	4.700	30	292/16	-	

## Lungime Segmente

1) Valorile lungimilor segmentelor sunt obținute din proiecție în plan.

Punct început	X / Y	Punct sfârșit	X / Y	Lungime segment (** (m))
1	653.791,501 713.797,033	2	653.787,094 713.802,886	7.328
2	653.787,094 713.802,886	3	653.774,892 713.819,089	20.283
3	653.774,892 713.819,089	4	653.760,199 713.838,6	24.425
4	653.760,199 713.838,6	5	653.652,169 713.703,255	173.173

Punct început	X / Y	Punct sfârșit	X / Y	Lungime segment (** (m)
5	653.652,169 713.703,255	6	653.663,712 713.630,112	74.048
6	653.663,712 713.630,112	1	653.791,501 713.797,033	210.221

\*\* Lungimile segmentelor sunt determinate în planul de proiecție Stereo 70 și sunt rotunjite la 1 milimetru.

\*\*\* Distanța dintre puncte este formată din segmente cumulate ce sunt mai mici decât valoarea 1 milimetru.

Neutilizabil în Circuitul Civil



**DATE DESPRE IMOBILUL NR. 709**

Oficiul de Cadastru și Publicitate Imobiliară BOTOSANI  
Biroul de Cadastru și Publicitate Imobiliară Botosani

**A. Partea I. Descrierea imobilului**

Nr. CF vechi:154  
Nr. cadastral vechi:204  
Nr. topografic:;

TEREN Extravilan

Adresa: Jud. Botosani

Nr. Crt	Nr cadastral Nr. topografic	Suprafata* (mp)	Observatii / Referinta
A1	50588	31.595	Sector cadastral:88 Teren neimprejmuit; Conform act notarial nr. 405 imobilul se afla situat in p. c. A297/160

**B. Partea II. Proprietari și acte**

Inscrieri privitoare la dreptul de proprietate și alte drepturi reale	Referinta
<b>595 / 13/01/2009</b>	
Act Notarial nr. 405, din 17/02/2007 emis de BNP "Gabriel Tiberiu Pușcașu" -Botoșani (Contract de vanzare - cumparare. contract de vânzare-cumpărare autentificat sub nr. 409/17-02-2007 la BNP "Gabriel Tiberiu Pușcașu" Botoșani);	
B1	A1
Intabulare, drept de PROPRIETATE, dobandit prin Conventie, cota actuala 1/1, cota initiala 1/1	
1) SC PONELM SRL, CIF:18869570, bun propriu	
OBSERVATII: (provenita din conversia CF 154)	

**C. Partea III. SARCINI .**

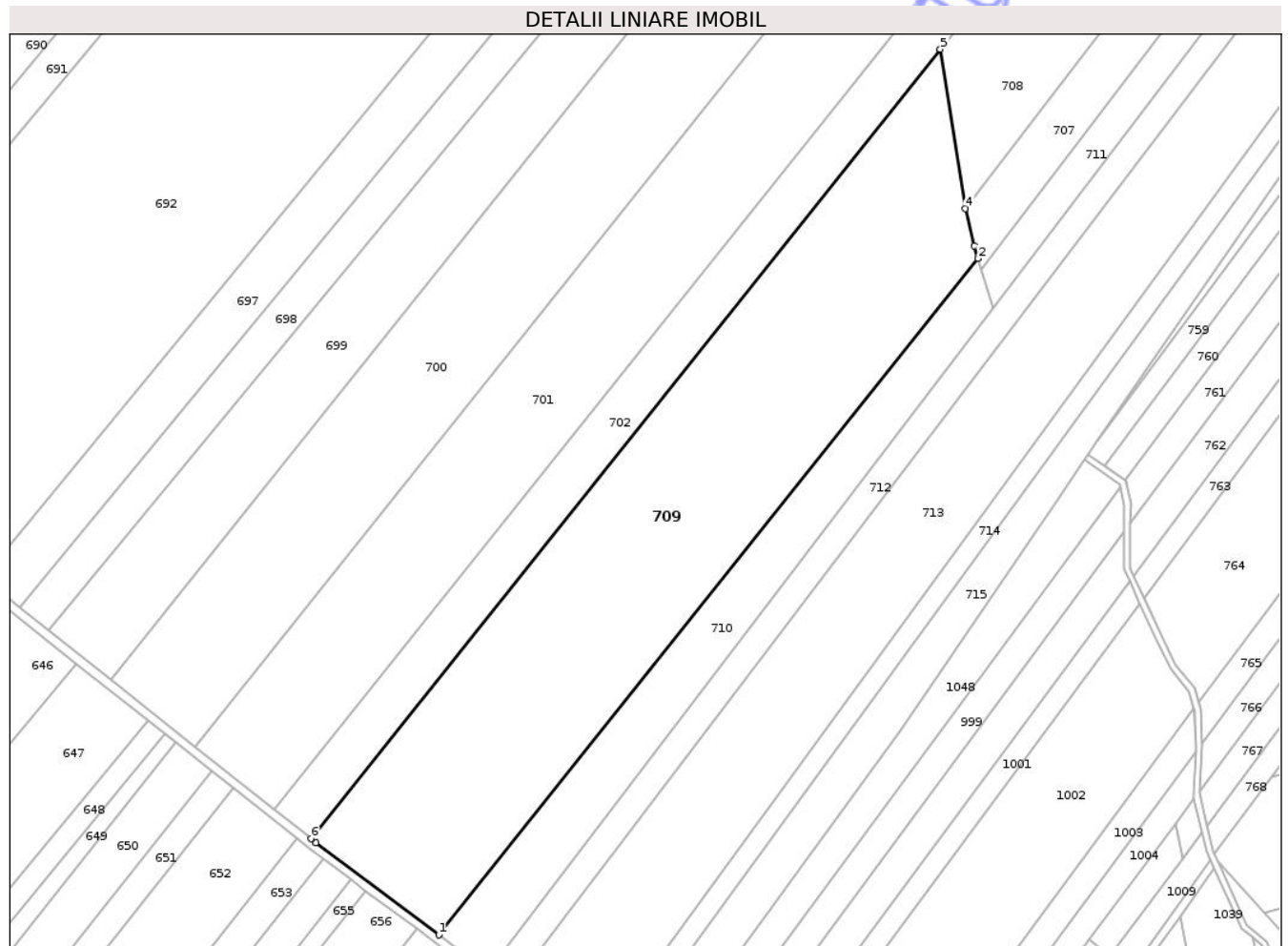
Inscrieri privind dezmembramintele dreptului de proprietate, drepturi reale de garantie și sarcini	Referinta
NU SUNT	

## Anexa Nr. 1 La Partea I

## Teren

Nr cadastral	Suprafața (mp)*	Observații / Referințe
50588	31.595	Conform act notarial nr. 405 imobilul se află situat în p. c. A297/160

\* Suprafața este determinată în planul de proiecție Stereo 70.



## Date referitoare la teren

Crt	Categorie folosință	Intravilan	Suprafața (mp)	Tarla	Parcelă	Nr. topo	Observații / Referințe
1	arabil	NU	10.895	30	297/49	-	
2	arabil	NU	20.000	30	297/160	-	
3	faneata	NU	700	30	292	-	

## Lungime Segmente

1) Valorile lungimilor segmentelor sunt obținute din proiecție în plan.

Punct început	X / Y	Punct sfârșit	X / Y	Lungime segment (** (m)
1	653.421,435 713.296,334	2	653.669,495 713.607,116	397.642
2	653.669,495 713.607,116	3	653.667,71 713.613,019	6.167
3	653.667,71 713.613,019	4	653.663,712 713.630,112	17.555
4	653.663,712 713.630,112	5	653.652,169 713.703,255	74.048

Punct început	X / Y	Punct sfârșit	X / Y	Lungime segment (** (m)
5	653.652,169 713.703,255	6	653.362,671 713.340,558	464.068
6	653.362,671 713.340,558	7	653.364,965 713.338,741	2.926
7	653.364,965 713.338,741	1	653.421,435 713.296,334	70.62

\*\* Lungimile segmentelor sunt determinate în planul de proiecție Stereo 70 și sunt rotunjite la 1 milimetru.

\*\*\* Distanța dintre puncte este formată din segmente cumulate ce sunt mai mici decât valoarea 1 milimetru.

Neutilizabil în Circuitul Civil



**DATE DESPRE IMOBILUL NR. 710**

Oficiul de Cadastru și Publicitate Imobiliară BOTOSANI  
Biroul de Cadastru și Publicitate Imobiliară Botosani

**A. Partea I. Descrierea imobilului**

TEREN Extravilan

Adresa: Jud. Botosani

Nr. Crt	Nr cadastral Nr. topografic	Suprafața* (mp)	Observații / Referințe
A1	50194	9.400	Sector cadastral:88 Teren neimprejmuit;

**B. Partea II. Proprietari și acte**

Inscrieri privitoare la dreptul de proprietate și alte drepturi reale		Referințe
<b>44573 / 01/07/2014</b>		
Act Notarial nr. 70, din 26/06/2014 emis de LUX ET JUSTITIA-SPN;		
B2	Intabulare, drept de PROPRIETATE, dobandit prin Succesiune, cota actuala 1/2, cota initiala 1/2 1) <b>GROSU ANA</b> , bun propriu	A1
B3	Intabulare, drept de PROPRIETATE, dobandit prin Succesiune, cota actuala 1/2, cota initiala 1/2 1) <b>TILICA ELENA-GABRIELA</b> , bun propriu	A1

**C. Partea III. SARCINI .**

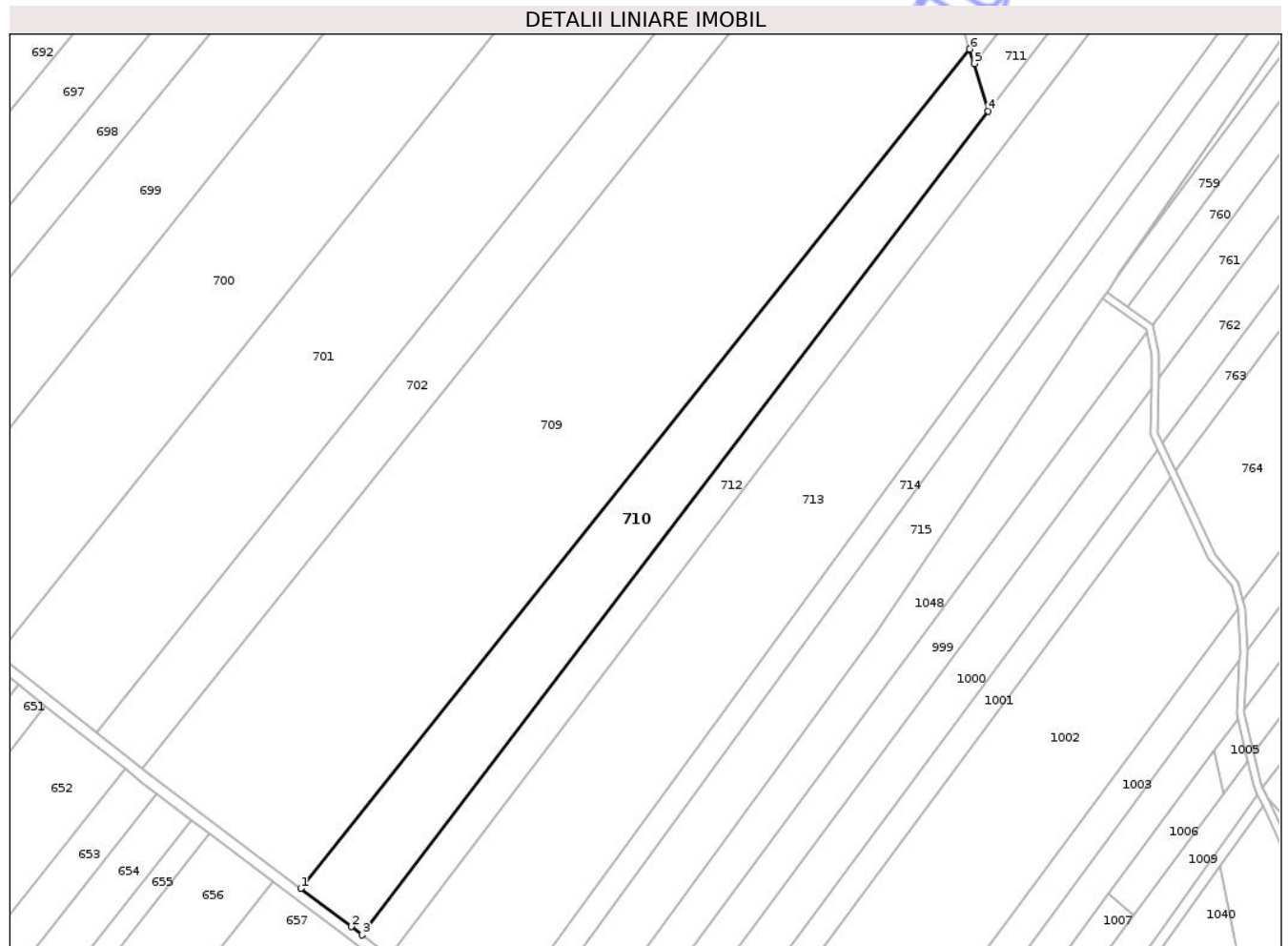
Inscrieri privind dezmembramintele dreptului de proprietate, drepturi reale de garanție și sarcini	Referințe
NU SUNT	

## Anexa Nr. 1 La Partea I

## Teren

Nr cadastral	Suprafața (mp)*	Observații / Referințe
50194	9.400	

\* Suprafața este determinată în planul de proiecție Stereo 70.



## Date referitoare la teren

Crt	Categorie folosință	Intra vilan	Suprafața (mp)	Tarla	Parcelă	Nr. topo	Observații / Referințe
1	arabil	NU	9.400	30	297/18	-	

## Lungime Segmente

1) Valorile lungimilor segmentelor sunt obținute din proiecție în plan.

Punct început	X / Y	Punct sfârșit	X / Y	Lungime segment (** (m)
1	653.421,435 713.296,334	2	653.440,23 713.282,22	23.504
2	653.440,23 713.282,22	3	653.444,238 713.279,134	5.058
3	653.444,238 713.279,134	4	653.676,439 713.584,159	383.351
4	653.676,439 713.584,159	5	653.671,107 713.601,785	18.415
5	653.671,107 713.601,785	6	653.669,495 713.607,116	5.569

Punct început	X / Y	Punct sfârșit	X / Y	Lungime segment (** (m)
6	653.669,495 713.607,116	1	653.421,435 713.296,334	397.642

\*\* Lungimile segmentelor sunt determinate în planul de proiecție Stereo 70 și sunt rotunjite la 1 milimetru.

\*\*\* Distanța dintre puncte este formată din segmente cumulate ce sunt mai mici decât valoarea 1 milimetru.

Neutilizabil în Circuitul Civil



**DATE DESPRE IMOBILUL NR. 711**

Oficiul de Cadastru și Publicitate Imobiliară BOTOSANI  
Biroul de Cadastru și Publicitate Imobiliară Botosani

**A. Partea I. Descrierea imobilului**

TEREN Extravilan

Adresa: Jud. Botosani

Nr. Crt	Nr cadastral Nr. topografic	Suprafața* (mp)	Observații / Referințe
A1		6.343	Sector cadastral:88 Teren neimprejmuit;

**B. Partea II. Proprietari și acte**

Inscrieri privitoare la dreptul de proprietate și alte drepturi reale	Referințe
/	
Act Administrativ nr. 114467, din 24/12/2002 emis de CJSIPT BOTOSANI (Titlu proprietate);	
B1	A1
Intabulare, drept de PROPRIETATE, dobandit prin Reconstituire, cota actuala 1/1, cota initiala 1/1 1) GHEORGHIU MARIA, Lipsa C.N.P.	

**C. Partea III. SARCINI .**

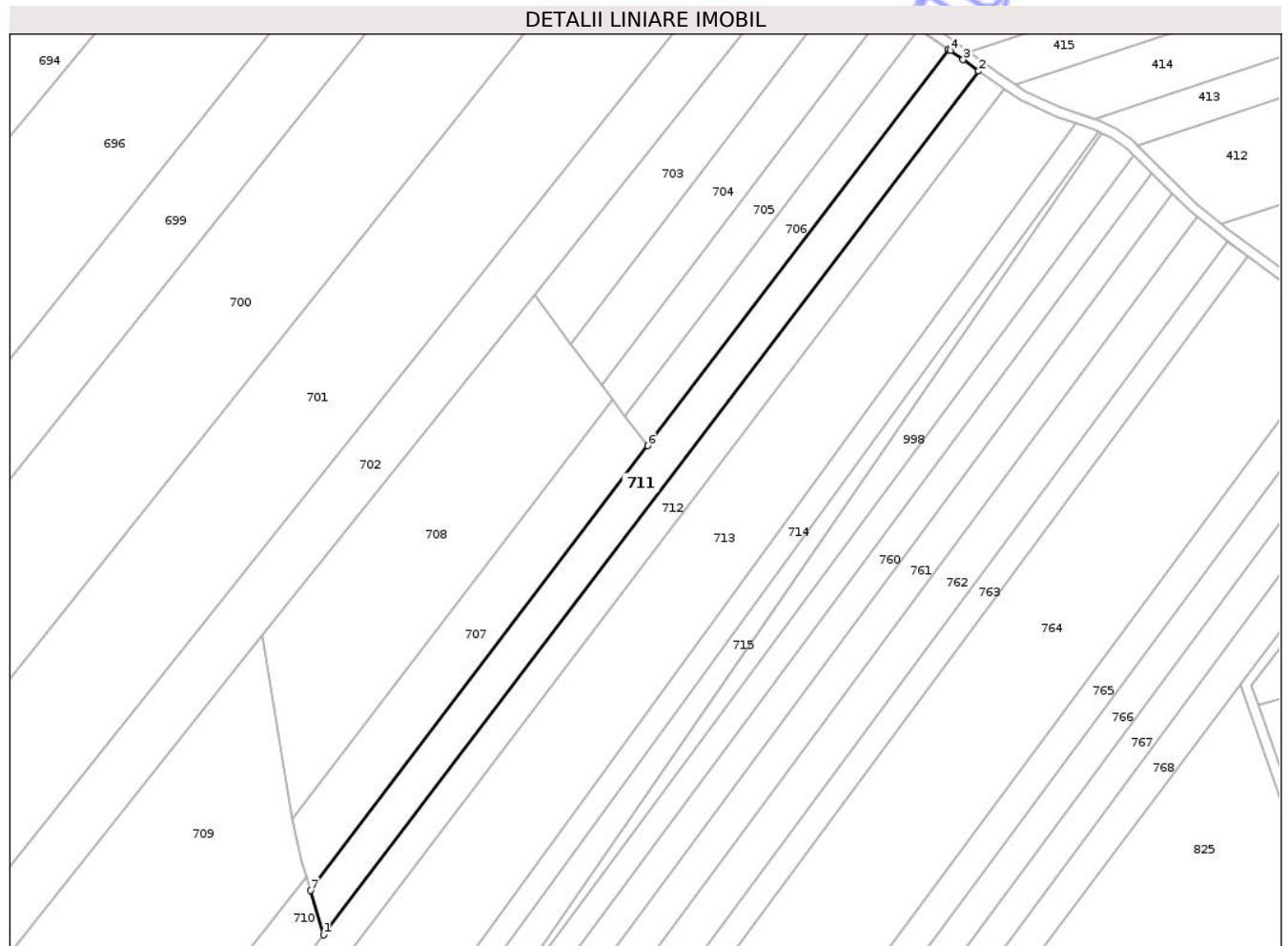
Inscrieri privind dezmembramintele dreptului de proprietate, drepturi reale de garanție și sarcini	Referințe
NU SUNT	

## Anexa Nr. 1 La Partea I

## Teren

Nr cadastral	Suprafața (mp)*	Observații / Referințe
	6.343	

\* Suprafața este determinată în planul de proiecție Stereo 70.



## Date referitoare la teren

Crt	Categorie folosință	Intra vilan	Suprafața (mp)	Tarla	Parcelă	Nr. topo	Observații / Referințe
1	arabil	NU	3.143	30	293/26	-	
2	faneata	NU	3.200	30	292/15	-	

## Lungime Segmente

1) Valorile lungimilor segmentelor sunt obținute din proiecție în plan.

Punct început	X / Y	Punct sfârșit	X / Y	Lungime segment (** (m)
1	653.676,439 713.584,159	2	653.937,159 713.927,422	431.051
2	653.937,159 713.927,422	3	653.930,93 713.931,967	7.711
3	653.930,93 713.931,967	4	653.925,912 713.935,627	6.211
4	653.925,912 713.935,627	5	653.925,088 713.936,176	0.99

Punct început	X / Y	Punct sfârșit	X / Y	Lungime segment (** (m)
5	653.925,088 713.936,176	6	653.805,393 713.778,586	197.893
6	653.805,393 713.778,586	7	653.671,107 713.601,785	222.016
7	653.671,107 713.601,785	1	653.676,439 713.584,159	18.415

\*\* Lungimile segmentelor sunt determinate în planul de proiecție Stereo 70 și sunt rotunjite la 1 milimetru.

\*\*\* Distanța dintre puncte este formată din segmente cumulate ce sunt mai mici decât valoarea 1 milimetru.

Neutilizabil în Circuitul Civil



**DATE DESPRE IMOBILUL NR. 712**

Oficiul de Cadastru și Publicitate Imobiliară BOTOSANI  
Biroul de Cadastru și Publicitate Imobiliară Botosani

**A. Partea I. Descrierea imobilului**

TEREN Extravilan

Adresa: Jud. Botosani

Nr. Crt	Nr cadastral Nr. topografic	Suprafața* (mp)	Observații / Referințe
A1		10.000	Sector cadastral:88 Teren neimprejmuit;

**B. Partea II. Proprietari și acte**

Inscrieri privitoare la dreptul de proprietate și alte drepturi reale	Referințe
/	
Act Administrativ nr. 9804, din 09/03/1993 emis de CJSIPT BOTOSANI (Titlu proprietate);	
B1	A1
Intabulare, drept de PROPRIETATE, dobandit prin Reconstituire, cota actuala 1/1, cota initiala 1/1	
1) VATAMANU M. ELENA, Lipsa C.N.P.	

**C. Partea III. SARCINI .**

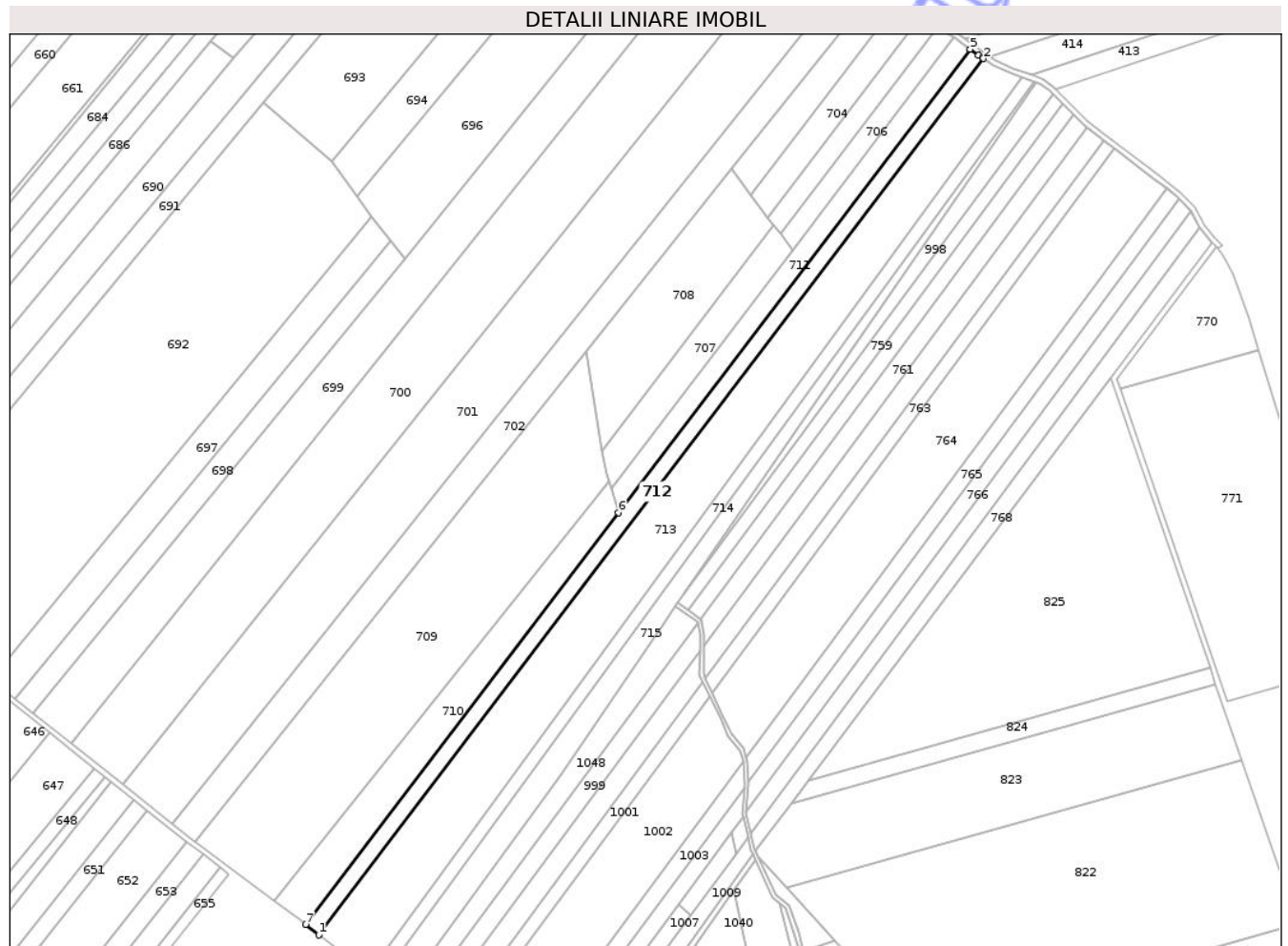
Inscrieri privind dezmembramintele dreptului de proprietate, drepturi reale de garanție și sarcini	Referințe
NU SUNT	

## Anexa Nr. 1 La Partea I

## Teren

Nr cadastral	Suprafața (mp)*	Observații / Referințe
	10.000	

\* Suprafața este determinată în planul de proiecție Stereo 70.



## Date referitoare la teren

Crt	Categorie folosință	Intravilan	Suprafața (mp)	Tarla	Parcelă	Nr. topo	Observații / Referințe
1	arabil	NU	4.600	30	297/8a	-	
2	arabil	NU	2.500	30	293/8	-	
3	faneata	NU	2.900	30	292/39	-	

## Lungime Segmente

1) Valorile lungimilor segmentelor sunt obținute din proiecție în plan.

Punct început	X / Y	Punct sfârșit	X / Y	Lungime segment (** (m)
1	653.454,217 713.271,449	2	653.947,148 713.920,44	814.966
2	653.947,148 713.920,44	3	653.946,317 713.920,981	0.991
3	653.946,317 713.920,981	4	653.943,218 713.923,002	3.7
4	653.943,218 713.923,002	5	653.937,159 713.927,422	7.5

Punct început	X / Y	Punct sfârșit	X / Y	Lungime segment (** (m)
5	653.937,159 713.927,422	6	653.676,439 713.584,159	431.051
6	653.676,439 713.584,159	7	653.444,238 713.279,134	383.351
7	653.444,238 713.279,134	1	653.454,217 713.271,449	12.596

\*\* Lungimile segmentelor sunt determinate în planul de proiecție Stereo 70 și sunt rotunjite la 1 milimetru.

\*\*\* Distanța dintre puncte este formată din segmente cumulate ce sunt mai mici decât valoarea 1 milimetru.

Neutilizabil în Circuitul Civil



**DATE DESPRE IMOBILUL NR. 713**

Oficiul de Cadastru și Publicitate Imobiliară BOTOSANI  
Biroul de Cadastru și Publicitate Imobiliară Botosani

**A. Partea I. Descrierea imobilului**

TEREN Extravilan

Adresa: Jud. Botosani

Nr. Crt	Nr cadastral Nr. topografic	Suprafața* (mp)	Observații / Referințe
A1		31.957	Sector cadastral:88 Teren neimprejmuit;

**B. Partea II. Proprietari și acte**

Inscrieri privitoare la dreptul de proprietate și alte drepturi reale	Referințe
/	
Act Administrativ nr. 48093, din 09/05/1995 emis de CJSIPT BOTOSANI (Titlu proprietate);	
B1	A1
Intabulare, drept de PROPRIETATE, dobandit prin Reconstituire, cota actuala 1/1, cota initiala 1/1	
1) UNGUREANU GH. VICTORIA, Lipsa C.N.P.	

**C. Partea III. SARCINI .**

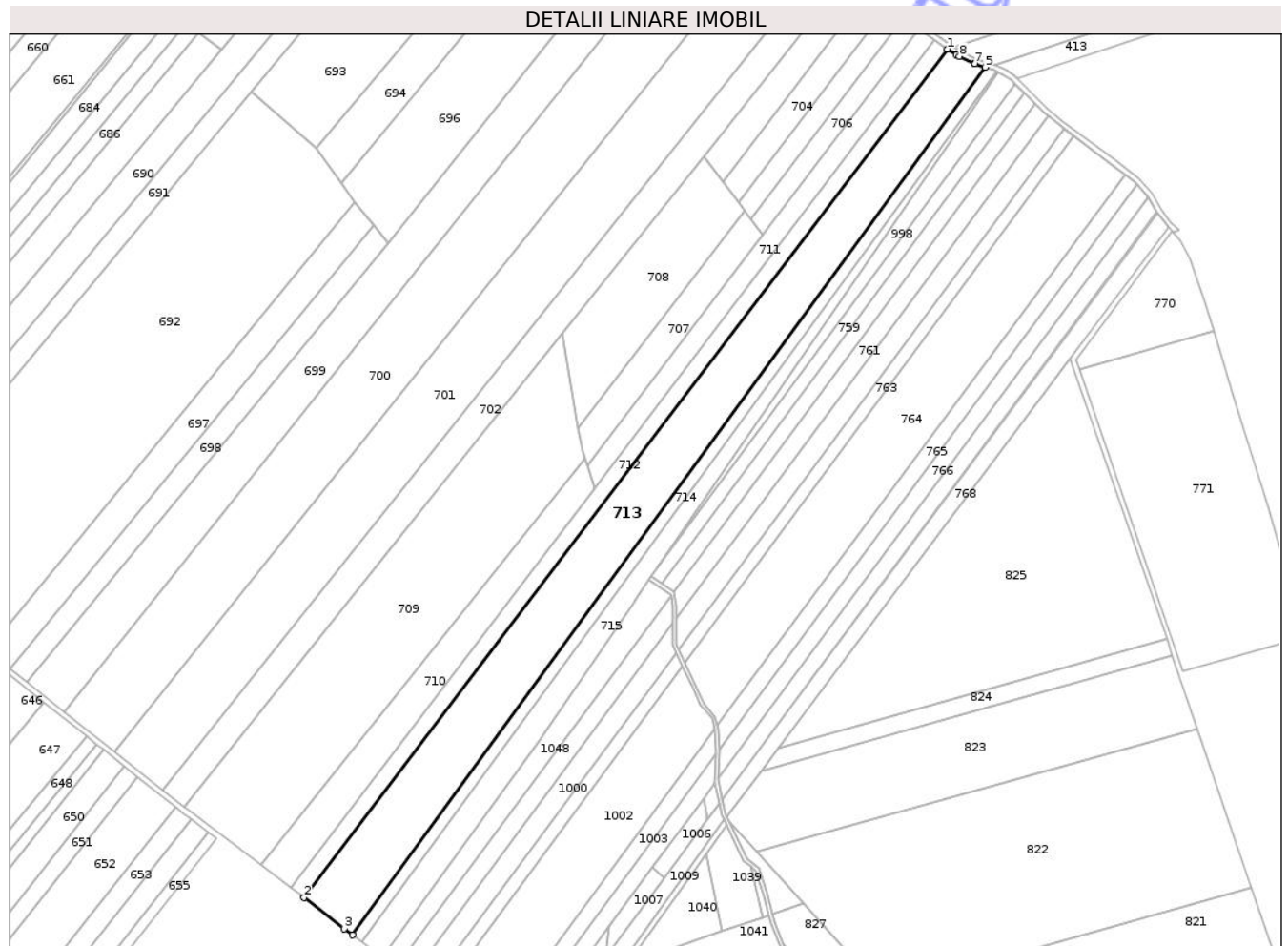
Inscrieri privind dezmembramintele dreptului de proprietate, drepturi reale de garanție și sarcini	Referințe
NU SUNT	

## Anexa Nr. 1 La Partea I

## Teren

Nr cadastral	Suprafața (mp)*	Observații / Referințe
	31.957	

\* Suprafața este determinată în planul de proiecție Stereo 70.



## Date referitoare la teren

Crt	Categorie folosință	Intravilan	Suprafața (mp)	Tarla	Parcelă	Nr. topo	Observații / Referințe
1	arabil	NU	16.357	30	297/24	-	
2	arabil	NU	7.000	31	293/24	-	
3	faneata	NU	8.600	30	292//24	-	

## Lungime Segmente

1) Valorile lungimilor segmentelor sunt obținute din proiecție în plan.

Punct început	X / Y	Punct sfârșit	X / Y	Lungime segment (** (m)
1	653.947,148 713.920,44	2	653.454,217 713.271,449	814.966
2	653.454,217 713.271,449	3	653.485,151 713.247,629	39.042
3	653.485,151 713.247,629	4	653.491,384 713.242,829	7.868
4	653.491,384 713.242,829	5	653.975,845 713.906,641	821.796

Punct început	X / Y	Punct sfârșit	X / Y	Lungime segment (** (m)
5	653.975,845 713.906,641	6	653.968,156 713.909,172	8.095
6	653.968,156 713.909,172	7	653.967,775 713.909,355	0.422
7	653.967,775 713.909,355	8	653.956,244 713.914,897	12.794
8	653.956,244 713.914,897	9	653.953,983 713.915,984	2.509
9	653.953,983 713.915,984	1	653.947,148 713.920,44	8.16

\*\* Lungimile segmentelor sunt determinate în planul de proiecție Stereo 70 și sunt rotunjite la 1 milimetru.

\*\*\* Distanța dintre puncte este formată din segmente cumulate ce sunt mai mici decât valoarea 1 milimetru.

Neutilizabil în Circuitul Civil



**DATE DESPRE IMOBILUL NR. 714**

Oficiul de Cadastru și Publicitate Imobiliară BOTOSANI  
Biroul de Cadastru și Publicitate Imobiliară Botosani

**A. Partea I. Descrierea imobilului**

TEREN Extravilan

Adresa: Jud. Botosani

Nr. Crt	Nr cadastral Nr. topografic	Suprafața* (mp)	Observații / Referințe
A1		7.539	Sector cadastral:88 Teren neimprejmuit;

**B. Partea II. Proprietari și acte**

Inscrieri privitoare la dreptul de proprietate și alte drepturi reale	Referințe
/	
Act Administrativ nr. 74543, din 21/02/1999 emis de CJSIPT BOTOSANI (Titlu proprietate);	
B1	A1
Intabulare, drept de PROPRIETATE, dobandit prin Reconstituire, cota actuala 1/1, cota initiala 1/1 1) COJOCARU I. ELENA, Lipsa C.N.P.	

**C. Partea III. SARCINI .**

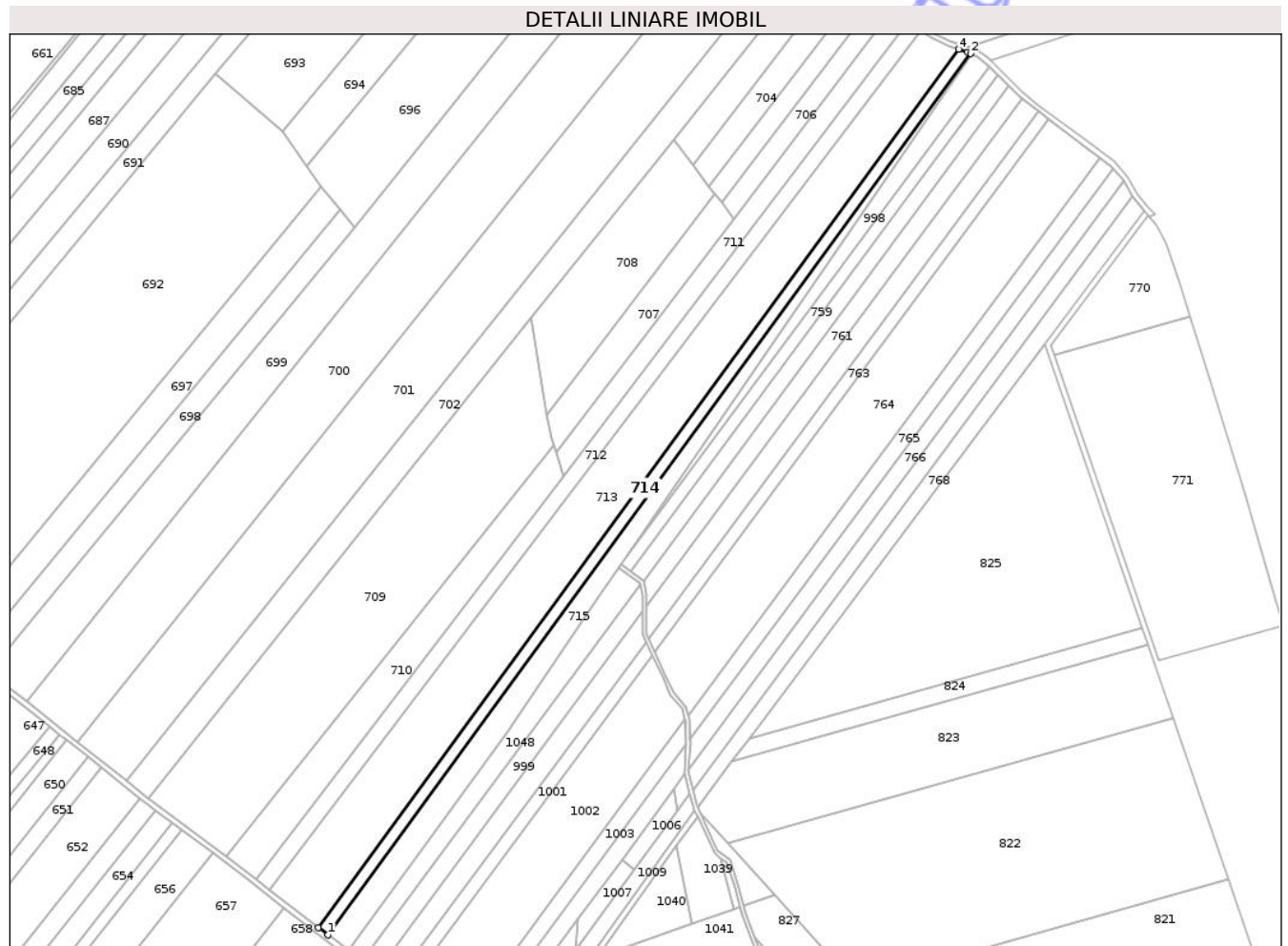
Inscrieri privind dezmembramintele dreptului de proprietate, drepturi reale de garanție și sarcini	Referințe
NU SUNT	

## Anexa Nr. 1 La Partea I

## Teren

Nr cadastral	Suprafața (mp)*	Observații / Referințe
	7.539	

\* Suprafața este determinată în planul de proiecție Stereo 70.



## Date referitoare la teren

Crt	Categorie folosință	Intra vilan	Suprafața (mp)	Tarla	Parcelă	Nr. topo	Observații / Referințe
1	arabil	NU	3.639	30	297/166	-	
2	arabil	NU	1.900	30	293/25	-	
3	faneata	NU	2.000	30	292/18	-	

## Lungime Segmente

1) Valorile lungimilor segmentelor sunt obținute din proiecție în plan.

Punct început	X / Y	Punct sfârșit	X / Y	Lungime segment (** (m)
1	653.498,645 713.237,238	2	653.984,824 713.903,42	824.723
2	653.984,824 713.903,42	3	653.982,698 713.904,385	2.334
3	653.982,698 713.904,385	4	653.975,845 713.906,641	7.214
4	653.975,845 713.906,641	5	653.491,384 713.242,829	821.796

Punct început	X / Y	Punct sfârșit	X / Y	Lungime segment (** (m)
5	653.491,384 713.242,829	1	653.498,645 713.237,238	9.164

\*\* Lungimile segmentelor sunt determinate în planul de proiecție Stereo 70 și sunt rotunjite la 1 milimetru.

\*\*\* Distanța dintre puncte este formată din segmente cumulate ce sunt mai mici decât valoarea 1 milimetru.

Neutilizabil în Circuitul Civil



**DATE DESPRE IMOBILUL NR. 715**

Oficiul de Cadastru și Publicitate Imobiliară BOTOSANI  
Biroul de Cadastru și Publicitate Imobiliară Botosani

**A. Partea I. Descrierea imobilului**

TEREN Extravilan

Adresa: Jud. Botosani

Nr. Crt	Nr cadastral Nr. topografic	Suprafața* (mp)	Observații / Referințe
A1		10.000	Sector cadastral:88 Teren neimprejmuit;

**B. Partea II. Proprietari și acte**

Inscrieri privitoare la dreptul de proprietate și alte drepturi reale	Referințe
/	
Act Administrativ nr. 44704, din 25/10/1994 emis de CJSIPT BOTOSANI (Titlu proprietate);	
B1	A1
Intabulare, drept de PROPRIETATE, dobandit prin Reconstituire, cota actuala 1/1, cota initiala 1/1	
1) VATAMANU NATALIA, Lipsa C.N.P.	

**C. Partea III. SARCINI .**

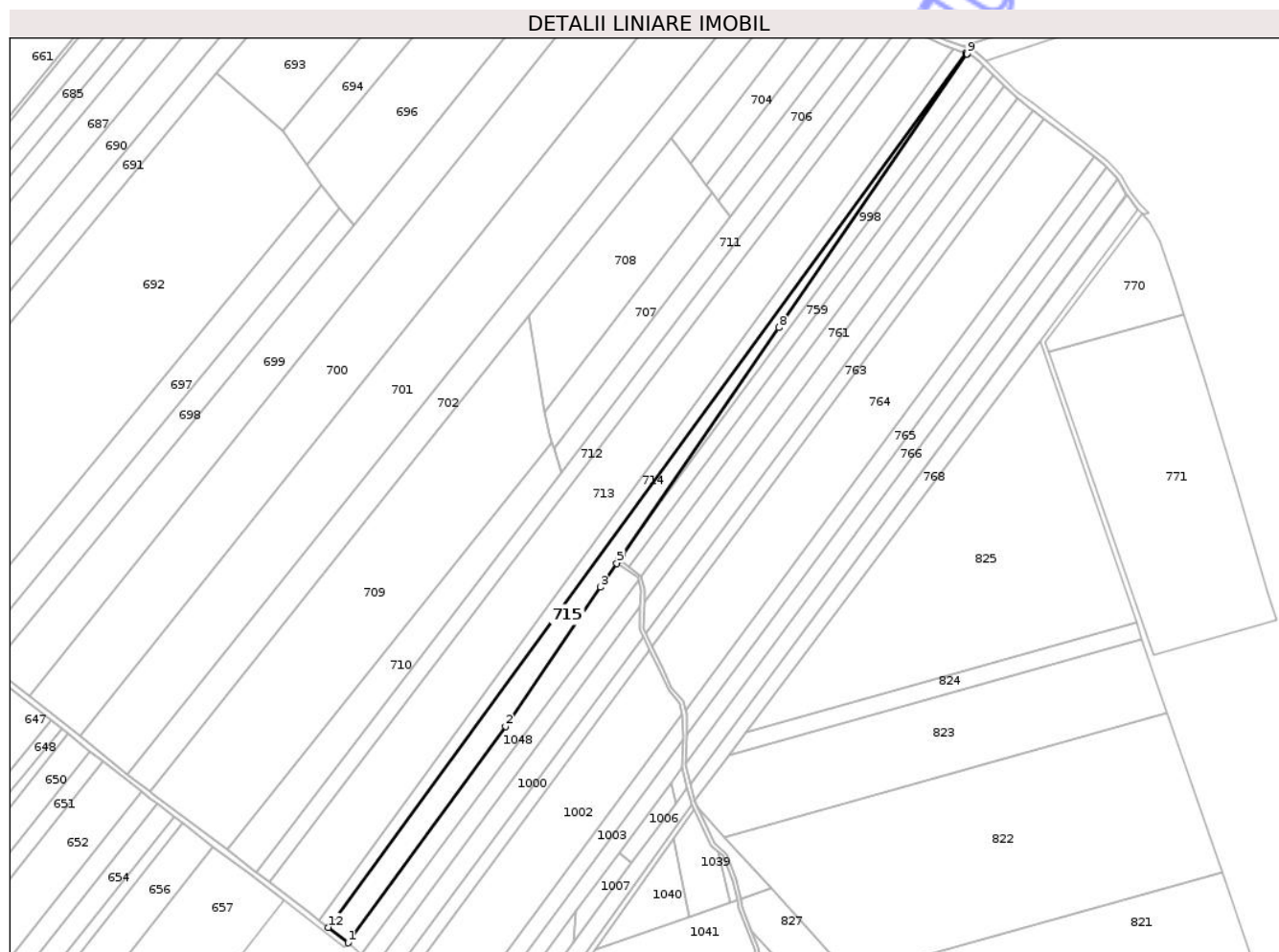
Inscrieri privind dezmembramintele dreptului de proprietate, drepturi reale de garanție și sarcini	Referințe
NU SUNT	

## Anexa Nr. 1 La Partea I

## Teren

Nr cadastral	Suprafața (mp)*	Observații / Referințe
	10.000	

\* Suprafața este determinată în planul de proiecție Stereo 70.



## Date referitoare la teren

Crt	Categorie folosință	Intra vilan	Suprafața (mp)	Tarla	Parcelă	Nr. topo	Observații / Referințe
1	arabil	NU	6.100	30	297/27	-	
2	arabil	NU	1.000	30	293/27	-	
3	faneata	NU	2.900	30	292/5	-	

## Lungime Segmente

1) Valorile lungimilor segmentelor sunt obținute din proiecție în plan.

Punct început	X / Y	Punct sfârșit	X / Y	Lungime segment (** (m)
1	653.513,778 713.225,585	2	653.634,032 713.390,366	203.995
2	653.634,032 713.390,366	3	653.706,067 713.496,485	128.259
3	653.706,067 713.496,485	4	653.708,493 713.500,007	4.277
4	653.708,493 713.500,007	5	653.718,69 713.514,811	17.976

Punct început	X / Y	Punct sfârșit	X / Y	Lungime segment (** (m)
5	653.718,69 713.514,811	6	653.720,288 713.517,131	2.817
6	653.720,288 713.517,131	7	653.723,023 713.521,102	4.822
7	653.723,023 713.521,102	8	653.842,38 713.694,38	210.407
8	653.842,38 713.694,38	9	653.985,942 713.902,799	253.079
9	653.985,942 713.902,799	10	653.986,002 713.902,886	0.105
10	653.986,002 713.902,886	11	653.984,824 713.903,42	1.294
11	653.984,824 713.903,42	12	653.498,645 713.237,238	824.723
12	653.498,645 713.237,238	1	653.513,778 713.225,585	19.099

\*\* Lungimile segmentelor sunt determinate în planul de proiecție Stereo 70 și sunt rotunjite la 1 milimetru.

\*\*\* Distanța dintre puncte este formată din segmente cumulate ce sunt mai mici decât valoarea 1 milimetru.



**DATE DESPRE IMOBILUL NR. 536**

Oficiul de Cadastru și Publicitate Imobiliară BOTOSANI  
Biroul de Cadastru și Publicitate Imobiliară Botosani

**A. Partea I. Descrierea imobilului**

TEREN Extravilan

Adresa: Jud. Botosani

Nr. Crt	Nr cadastral Nr. topografic	Suprafața* (mp)	Observații / Referințe
A1		3.734	Sector cadastral:88 Teren neimprejmuit;

**B. Partea II. Proprietari și acte**

Inscrieri privitoare la dreptul de proprietate și alte drepturi reale	Referințe
/	
Act Normativ nr. 971, din 20/09/2002 emis de PARLAMENTUL ROMÂNIEI (Lege);	
B1	A1
Intabulare, drept de PROPRIETATE, dobandit prin Lege, cota actuala 1/1, cota initiala 1/1	
1) COMUNA HĂNEȘTI, CIF:3571613, domeniul public	

**C. Partea III. SARCINI .**


Inscrieri privind dezmembramintele dreptului de proprietate, drepturi reale de garanție și sarcini	Referințe
NU SUNT	

## Anexa Nr. 1 La Partea I

## Teren

Nr cadastral	Suprafața (mp)*	Observații / Referințe
	3.734	

\* Suprafața este determinată în planul de proiecție Stereo 70.



## Date referitoare la teren

Crt	Categorie folosință	Intravilan	Suprafața (mp)	Tarla	Parcelă	Nr. topo	Observații / Referințe
1	drum	NU	3.734	30	307	-	

## Lungime Segmente

1) Valorile lungimilor segmentelor sunt obținute din proiecție în plan.

Punct început	X / Y	Punct sfârșit	X / Y	Lungime segment	Punct început	X / Y	Punct sfârșit	X / Y	Lungime segment	Punct început	X / Y	Punct sfârșit	X / Y	Lungime segment
1	652.395,848 711.136,063	2	652.369,503 711.144,38	27.627	2	652.369,503 711.144,38	3	652.357,867 711.148,054	12.202	3	652.357,867 711.148,054	4	652.354,489 711.148,734	3.446
4	652.354,489 711.148,734	5	652.324,81 711.154,707	30.274	5	652.324,81 711.154,707	6	652.321,422 711.155,386	3.456	6	652.321,422 711.155,386	7	652.313,644 711.156,945	7.932
7	652.313,644 711.156,945	8	652.306,002 711.158,667	7.834	8	652.306,002 711.158,667	9	652.288,329 711.164,09	18.487	9	652.288,329 711.164,09	10	652.274,99 711.169,37	14.346
10	652.274,99 711.169,37	11	652.260,873 711.175,769	15.5	11	652.260,873 711.175,769	12	652.249,956 711.181,921	12.531	12	652.249,956 711.181,921	13	652.228,791 711.195,38	25.082
13	652.228,791 711.195,38	14	652.227,47 711.196,325	1.624	14	652.227,47 711.196,325	15	652.222,077 711.200,181	6.63	15	652.222,077 711.200,181	16	652.212,594 711.207,915	12.237
16	652.212,594 711.207,915	17	652.206,713 711.212,711	7.589	17	652.206,713 711.212,711	18	652.185,414 711.230,597	27.813	18	652.185,414 711.230,597	19	652.184,206 711.231,637	1.594

Punct început	X / Y	Punct sfârșit	X / Y	Lungime segment	Punct început	X / Y	Punct sfârșit	X / Y	Lungime segment	Punct început	X / Y	Punct sfârșit	X / Y	Lungime segment
19	652.184,206 711.231,637	20	652.168,502 711.245,151	20.718	20	652.168,502 711.245,151	21	652.167,312 711.246,222	1.601	21	652.167,312 711.246,222	22	652.141,251 711.269,674	35.059
22	652.141,251 711.269,674	23	652.140,084 711.270,791	1.615	23	652.140,084 711.270,791	24	652.124,09 711.286,111	22.148	24	652.124,09 711.286,111	25	652.123,423 711.286,75	0.923
25	652.123,423 711.286,75	26	652.078,893 711.329,137	61.478	26	652.078,893 711.329,137	27	652.063,719 711.342,685	20.343	27	652.063,719 711.342,685	28	652.062,046 711.343,957	2.101
28	652.062,046 711.343,957	29	652.049,874 711.353,211	15.291	29	652.049,874 711.353,211	30	652.048,654 711.354,138	1.532	30	652.048,654 711.354,138	31	652.043,065 711.358,388	7.021
31	652.043,065 711.358,388	32	652.041,88 711.359,289	1.488	32	652.041,88 711.359,289	33	652.028,014 711.369,871	17.443	33	652.028,014 711.369,871	34	652.027,926 711.369,947	0.116
34	652.027,926 711.369,947	35	652.003,741 711.390,729	31.888	35	652.003,741 711.390,729	36	651.997,349 711.395,027	7.702	36	651.997,349 711.395,027	37	651.991,115 711.399,219	7.513
37	651.991,115 711.399,219	38	651.971,47 711.413,605	24.349	38	651.971,47 711.413,605	39	651.969,042 711.415,498	3.078	39	651.969,042 711.415,498	40	651.954,17 711.427,092	18.858
40	651.954,17 711.427,092	41	651.941,878 711.436,255	15.331	41	651.941,878 711.436,255	42	651.939,9 711.437,729	2.467	42	651.939,9 711.437,729	43	651.930,344 711.445,747	12.474
43	651.930,344 711.445,747	44	651.917,203 711.456,773	17.154	44	651.917,203 711.456,773	45	651.900,071 711.471,147	22.364	45	651.900,071 711.471,147	46	651.891,149 711.478,632	11.646
46	651.891,149 711.478,632	47	651.887,363 711.481,942	5.029	47	651.887,363 711.481,942	48	651.877,48 711.490,582	13.127	48	651.877,48 711.490,582	49	651.869,575 711.497,492	10.5
49	651.869,575 711.497,492	50	651.846,713 711.518,063	30.754	50	651.846,713 711.518,063	51	651.834,619 711.530,686	17.482	51	651.834,619 711.530,686	52	651.833,841 711.531,499	1.125
52	651.833,841 711.531,499	53	651.828,235 711.537,67	8.337	53	651.828,235 711.537,67	54	651.818,845 711.550,933	16.251	54	651.818,845 711.550,933	55	651.818,209 711.554,661	3.782
55	651.818,209 711.554,661	56	651.812,9 711.569,512	15.772	56	651.812,9 711.569,512	57	651.811,224 711.576,89	7.566	57	651.811,224 711.576,89	58	651.809,881 711.582,513	5.781
58	651.809,881 711.582,513	59	651.806,428 711.596,977	14.871	59	651.806,428 711.596,977	60	651.802,49 711.608,56	12.234	60	651.802,49 711.608,56	61	651.798,238 711.615,472	8.116
61	651.798,238 711.615,472	62	651.795,827 711.618,568	3.923	62	651.795,827 711.618,568	63	651.785,369 711.631,996	17.02	63	651.785,369 711.631,996	64	651.783,85 711.634,428	2.867
64	651.783,85 711.634,428	65	651.779,167 711.641,928	8.842	65	651.779,167 711.641,928	66	651.774,903 711.650,529	9.6	66	651.774,903 711.650,529	67	651.773,861 711.653,481	3.131
67	651.773,861 711.653,481	68	651.772,088 711.658,504	5.326	68	651.772,088 711.658,504	69	651.764,866 711.687,568	29.949	69	651.764,866 711.687,568	70	651.764,275 711.689,948	2.452
70	651.764,275 711.689,948	71	651.761,611 711.711,82	22.034	71	651.761,611 711.711,82	72	651.759,737 711.708,679	3.658	72	651.759,737 711.708,679	73	651.760,334 711.689,221	19.467
73	651.760,334 711.689,221	74	651.760,984 711.686,604	2.697	74	651.760,984 711.686,604	75	651.768,252 711.657,353	30.14	75	651.768,252 711.657,353	76	651.770,089 711.652,15	5.518
76	651.770,089 711.652,15	77	651.771,211 711.648,969	3.373	77	651.771,211 711.648,969	78	651.775,67 711.639,975	10.038	78	651.775,67 711.639,975	79	651.780,458 711.632,309	9.039
79	651.780,458 711.632,309	80	651.782,086 711.629,701	3.074	80	651.782,086 711.629,701	81	651.792,671 711.616,11	17.227	81	651.792,671 711.616,11	82	651.794,946 711.613,189	3.703
82	651.794,946 711.613,189	83	651.798,848 711.606,847	7.446	83	651.798,848 711.606,847	84	651.802,58 711.595,866	11.598	84	651.802,58 711.595,866	85	651.805,991 711.581,584	14.684
85	651.805,991 711.581,584	86	651.807,328 711.575,983	5.759	86	651.807,328 711.575,983	87	651.809,052 711.568,392	7.784	87	651.809,052 711.568,392	88	651.814,325 711.553,644	15.663
88	651.814,325 711.553,644	89	651.815,054 711.549,364	4.341	89	651.815,054 711.549,364	90	651.825,111 711.535,16	17.403	90	651.825,111 711.535,16	91	651.830,916 711.528,77	8.633
91	651.830,916 711.528,77	92	651.831,731 711.527,919	1.178	92	651.831,731 711.527,919	93	651.843,927 711.515,189	17.63	93	651.843,927 711.515,189	94	651.866,921 711.494,5	30.931
94	651.866,921 711.494,5	95	651.874,847 711.487,57	10.529	95	651.874,847 711.487,57	96	651.884,73 711.478,931	13.127	96	651.884,73 711.478,931	97	651.888,547 711.475,594	5.07
97	651.888,547 711.475,594	98	651.897,5 711.468,082	11.687	98	651.897,5 711.468,082	99	651.914,632 711.453,708	22.364	99	651.914,632 711.453,708	100	651.927,773 711.442,683	17.154
100	651.927,773 711.442,683	101	651.937,417 711.434,591	12.589	101	651.937,417 711.434,591	102	651.939,487 711.433,048	2.582	102	651.939,487 711.433,048	103	651.951,745 711.423,911	15.288
103	651.951,745 711.423,911	104	651.966,583 711.412,343	18.815	104	651.966,583 711.412,343	105	651.969,058 711.410,413	3.138	105	651.969,058 711.410,413	106	651.988,816 711.395,944	24.49
106	651.988,816 711.395,944	107	651.995,117 711.391,707	7.593	107	651.995,117 711.391,707	108	652.001,313 711.387,542	7.466	108	652.001,313 711.387,542	109	652.025,319 711.366,913	31.651
109	652.025,319 711.366,913	110	652.025,495 711.366,762	0.232	110	652.025,495 711.366,762	111	652.039,456 711.356,107	17.563	111	652.039,456 711.356,107	112	652.040,644 711.355,204	1.492
112	652.040,644 711.355,204	113	652.046,233 711.350,954	7.021	113	652.046,233 711.350,954	114	652.047,453 711.350,027	1.532	114	652.047,453 711.350,027	115	652.059,625 711.340,773	15.291
115	652.059,625 711.340,773	116	652.061,172 711.339,597	1.943	116	652.061,172 711.339,597	117	652.076,182 711.326,196	20.122	117	652.076,182 711.326,196	118	652.120,661 711.283,857	61.408

Punct început	X / Y	Punct sfârșit	X / Y	Lungime segment	Punct început	X / Y	Punct sfârșit	X / Y	Lungime segment	Punct început	X / Y	Punct sfârșit	X / Y	Lungime segment
118	652.120,661 711.283,857	119	652.121,323 711.283,223	0.917	119	652.121,323 711.283,223	120	652.137,318 711.267,902	22.148	120	652.137,318 711.267,902	121	652.138,529 711.266,742	1.677
121	652.138,529 711.266,742	122	652.164,636 711.243,249	35.121	122	652.164,636 711.243,249	123	652.165,859 711.242,148	1.646	123	652.165,859 711.242,148	124	652.181,597 711.228,605	20.763
124	652.181,597 711.228,605	125	652.182,823 711.227,549	1.618	125	652.182,823 711.227,549	126	652.204,163 711.209,629	27.866	126	652.204,163 711.209,629	127	652.210,066 711.204,815	7.618
127	652.210,066 711.204,815	128	652.219,647 711.197,001	12.363	128	652.219,647 711.197,001	129	652.225,143 711.193,071	6.756	129	652.225,143 711.193,071	130	652.226,552 711.192,063	1.733
130	652.226,552 711.192,063	131	652.247,899 711.178,489	25.297	131	652.247,899 711.178,489	132	652.259,061 711.172,198	12.812	132	652.259,061 711.172,198	133	652.273,427 711.165,686	15.772
133	652.273,427 711.165,686	134	652.287,004 711.160,312	14.602	134	652.287,004 711.160,312	135	652.304,974 711.154,798	18.797	135	652.304,974 711.154,798	136	652.312,811 711.153,032	8.034
136	652.312,811 711.153,032	137	652.320,636 711.151,464	7.98	137	652.320,636 711.151,464	138	652.324,024 711.150,785	3.456	138	652.324,024 711.150,785	139	652.353,699 711.144,813	30.27
139	652.353,699 711.144,813	140	652.356,868 711.144,175	3.232	140	652.356,868 711.144,175	141	652.368,299 711.140,566	11.987	141	652.368,299 711.140,566	142	652.394,644 711.132,249	27.627
142	652.394,644 711.132,249	143	652.429,669 711.121,446	36.653	143	652.429,669 711.121,446	144	652.435,607 711.119,299	6.314	144	652.435,607 711.119,299	145	652.436,858 711.123,117	4.018
145	652.436,858 711.123,117	1	652.395,848 711.136,063	43.005										

\*\* Lungimile segmentelor sunt determinate în planul de proiecție Stereo 70 și sunt rotunjite la 1 milimetru.

\*\*\* Distanța dintre puncte este formată din segmente cumulate ce sunt mai mici decât valoarea 1 milimetru.

**DATE DESPRE IMOBILUL NR. 537**

Oficiul de Cadastru și Publicitate Imobiliară BOTOSANI  
Biroul de Cadastru și Publicitate Imobiliară Botosani

**A. Partea I. Descrierea imobilului**

TEREN Extravilan

Adresa: Jud. Botosani

Nr. Crt	Nr cadastral Nr. topografic	Suprafața* (mp)	Observații / Referințe
A1		8.325	Sector cadastral:88 Teren neimprejmuit;

**B. Partea II. Proprietari și acte**

Inscrieri privitoare la dreptul de proprietate și alte drepturi reale	Referințe
/	
Act Administrativ nr. 9779, din 26/02/1993 emis de CJSIPT BOTOSANI (Titlu proprietate);	
B1	A1
Intabulare, drept de PROPRIETATE, dobandit prin Construire, cota actuala 1/1, cota initiala 1/1	
1) STRUNGARU D. DUMITRU, Lipsa C.N.P.	

**C. Partea III. SARCINI .**

Inscrieri privind dezmembramintele dreptului de proprietate, drepturi reale de garanție și sarcini	Referințe
NU SUNT	

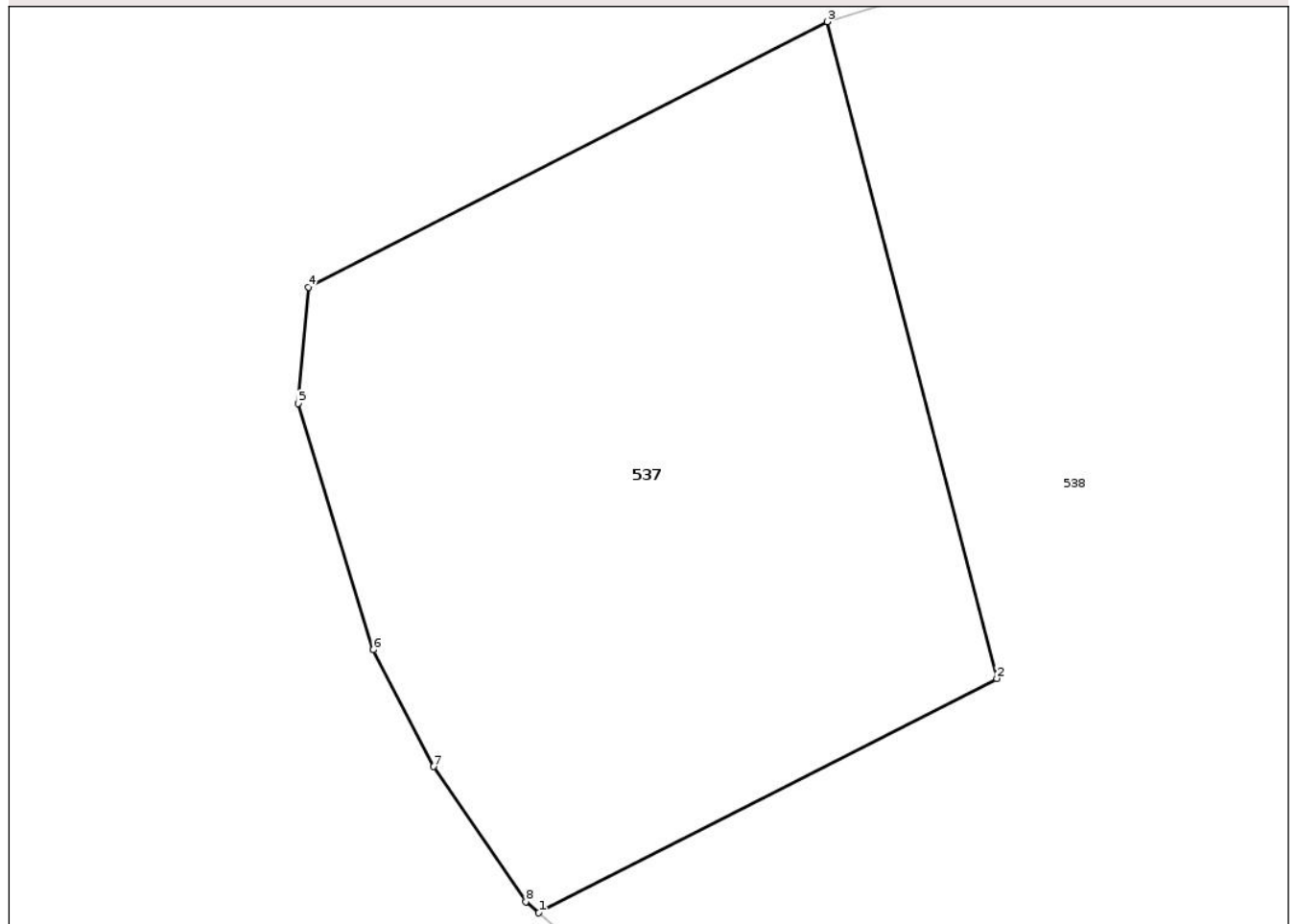
## Anexa Nr. 1 La Partea I

## Teren

Nr cadastral	Suprafața (mp)*	Observații / Referințe
	8.325	

\* Suprafața este determinată în planul de proiecție Stereo 70.

## DETALII LINIARE IMOBIL



## Date referitoare la teren

Crt	Categorie folosință	Intra vilan	Suprafața (mp)	Tarla	Parcelă	Nr. topo	Observații / Referințe
1	arabil	NU	8.325	30	297/168	-	

## Lungime Segmente

1) Valorile lungimilor segmentelor sunt obținute din proiecție în plan.

Punct început	X / Y	Punct sfârșit	X / Y	Lungime segment (** (m)
1	651.694,689 711.964,308	2	651.761,446 711.998,422	74.969
2	651.761,446 711.998,422	3	651.736,694 712.094,037	98.767
3	651.736,694 712.094,037	4	651.661,097 712.055,405	84.896
4	651.661,097 712.055,405	5	651.659,642 712.038,463	17.004
5	651.659,642 712.038,463	6	651.670,558 712.002,588	37.499

Punct început	X / Y	Punct sfârșit	X / Y	Lungime segment (** (m)
6	651.670,558 712.002,588	7	651.679,364 711.985,601	19.134
7	651.679,364 711.985,601	8	651.692,773 711.965,933	23.804
8	651.692,773 711.965,933	1	651.694,689 711.964,308	2.513

\*\* Lungimile segmentelor sunt determinate în planul de proiecție Stereo 70 și sunt rotunjite la 1 milimetru.

\*\*\* Distanța dintre puncte este formată din segmente cumulate ce sunt mai mici decât valoarea 1 milimetru.

Neutilizabil în Circuitul Civil



**DATE DESPRE IMOBILUL NR. 538**

Oficiul de Cadastru și Publicitate Imobiliară BOTOSANI  
Biroul de Cadastru și Publicitate Imobiliară Botosani

**A. Partea I. Descrierea imobilului**

TEREN Extravilan

Nr. topografic: ,

Adresa: Jud. Botosani

Nr. Crt	Nr cadastral Nr. topografic	Suprafața* (mp)	Observații / Referințe
A1	50283	21.300	Sector cadastral:88 Teren neimprejmuit;

**B. Partea II. Proprietari și acte**

Inscrieri privitoare la dreptul de proprietate și alte drepturi reale	Referințe
<b>52616 / 27/11/2012</b>	
Act Notarial nr. 298, din 02/02/2011 emis de BNP ("Marta Săndulache Dârjan-Irina Mihaela Bărculeț, încheierea de rectificare nr. 19/31-01-2012 eliberată de BNPA" Marta Săndulache Dârjan-Irina Mihaela Bărculeț"-Botoșani);	
B2	A1
Intabulare, drept de PROPRIETATE, dobandit prin Conventie, cota actuala 1/1, cota initiala 1/1 1) SC PONELM SRL, CIF:18869570, bun propriu	

**C. Partea III. SARCINI .**

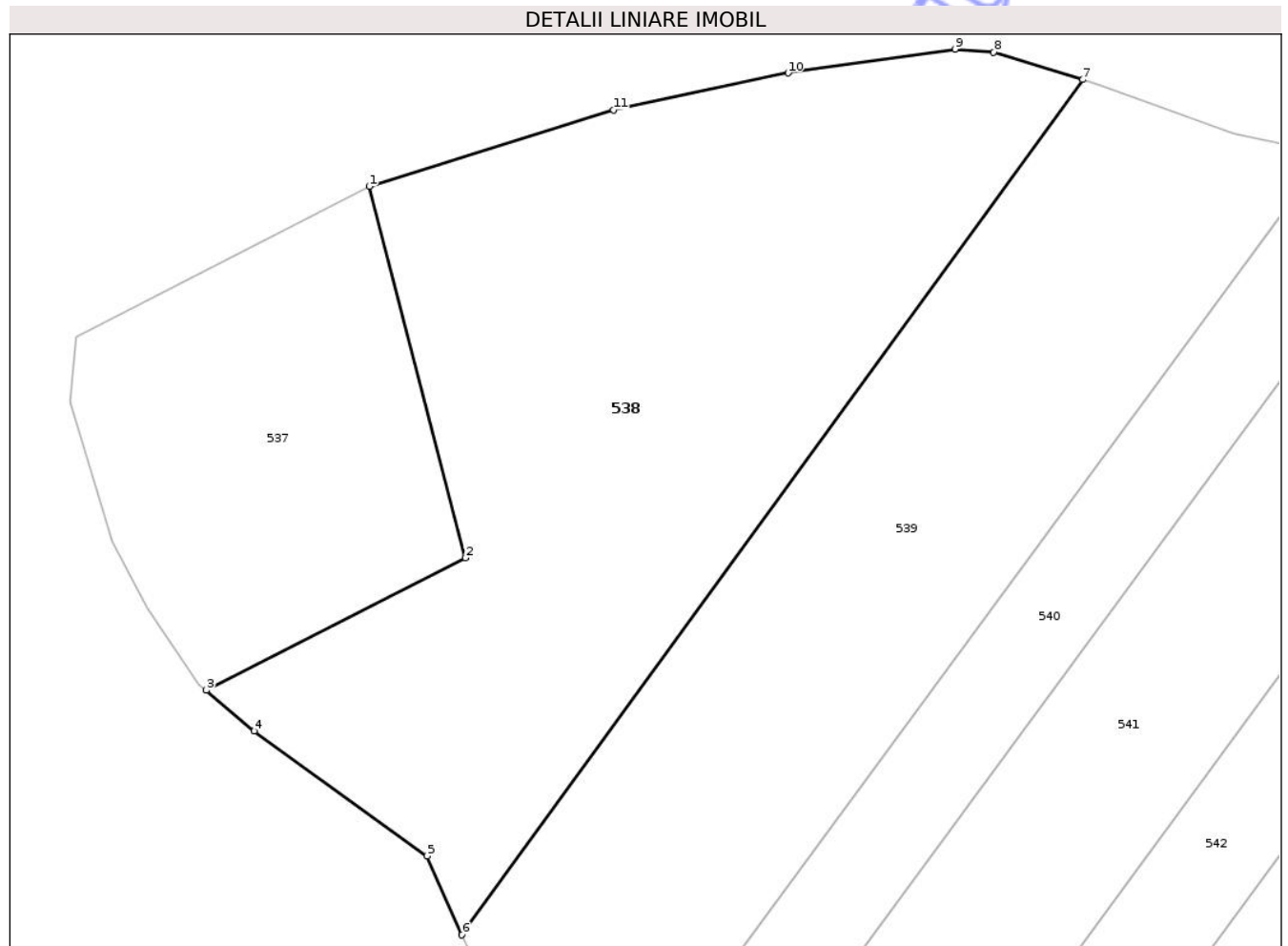
Inscrieri privind dezmembramintele dreptului de proprietate, drepturi reale de garanție și sarcini	Referințe
NU SUNT	

## Anexa Nr. 1 La Partea I

## Teren

Nr cadastral	Suprafața (mp)*	Observații / Referințe
50283	21.300	

\* Suprafața este determinată în planul de proiecție Stereo 70.



## Date referitoare la teren

Crt	Categorie folosință	Intra vilan	Suprafața (mp)	Tarla	Parcelă	Nr. topo	Observații / Referințe
1	arabil	NU	21.300	30	297/167	-	

## Lungime Segmente

1) Valorile lungimilor segmentelor sunt obținute din proiecție în plan.

Punct început	X / Y	Punct sfârșit	X / Y	Lungime segment (** (m)
1	651.736,694 712.094,037	2	651.761,446 711.998,422	98.767
2	651.761,446 711.998,422	3	651.694,689 711.964,308	74.969
3	651.694,689 711.964,308	4	651.707,012 711.953,855	16.159
4	651.707,012 711.953,855	5	651.751,595 711.921,699	54.97
5	651.751,595 711.921,699	6	651.760,583 711.901,39	22.209

Punct început	X / Y	Punct sfârșit	X / Y	Lungime segment (** (m)
6	651.760,583 711.901,39	7	651.920,545 712.121,523	272.115
7	651.920,545 712.121,523	8	651.897,614 712.128,533	23.978
8	651.897,614 712.128,533	9	651.887,677 712.129,327	9.969
9	651.887,677 712.129,327	10	651.844,66 712.123,192	43.452
10	651.844,66 712.123,192	11	651.799,634 712.113,649	46.026
11	651.799,634 712.113,649	1	651.736,694 712.094,037	65.925

\*\* Lungimile segmentelor sunt determinate în planul de proiecție Stereo 70 și sunt rotunjite la 1 milimetru.

\*\*\* Distanța dintre puncte este formată din segmente cumulate ce sunt mai mici decât valoarea 1 milimetru.

Neutilizabil în Circuitul Civil



**DATE DESPRE IMOBILUL NR. 539**

Oficiul de Cadastru și Publicitate Imobiliară BOTOSANI  
Biroul de Cadastru și Publicitate Imobiliară Botosani

**A. Partea I. Descrierea imobilului**

TEREN Extravilan

Adresa: Jud. Botosani

Nr. Crt	Nr cadastral Nr. topografic	Suprafața* (mp)	Observații / Referințe
A1	51157	18.200	Sector cadastral:88 Teren neimprejmuit;

**B. Partea II. Proprietari și acte**

Inscrieri privitoare la dreptul de proprietate și alte drepturi reale		Referințe
<b>3772 / 20/01/2017</b>		
Act Notarial nr. 3238, din 23/09/2011 emis de BNPA ("Marta Săndulache Dârjan- Irina Mihaela Bărculeț" Botoșani);		
B2	Intabulare, drept de PROPRIETATE, dobândit prin Convenție, cota actuala 1/1, cota initiala 1/1 1) SC PONELM SRL, CIF:18869570	A1

**C. Partea III. SARCINI .**

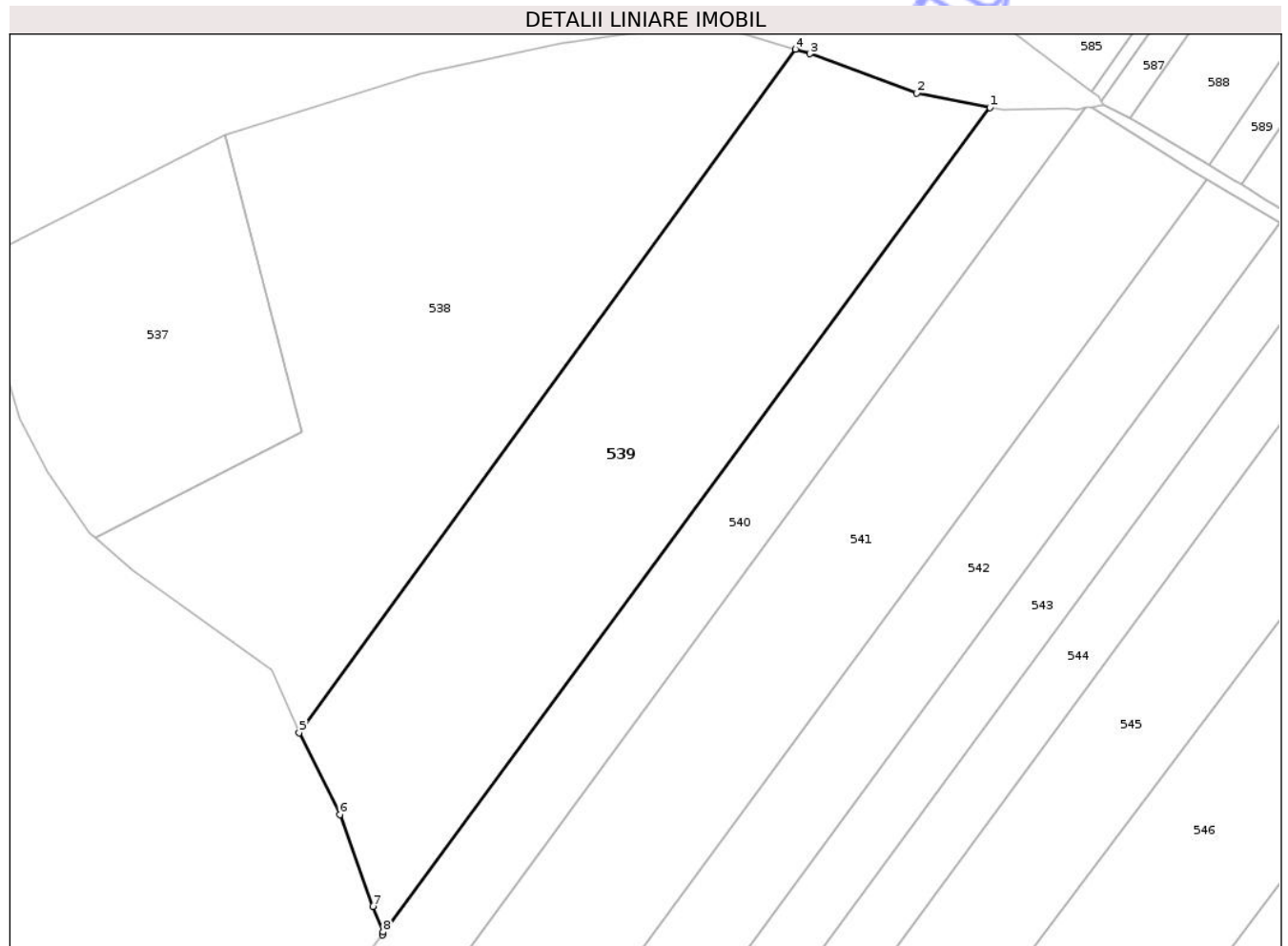
Inscrieri privind dezmembramintele dreptului de proprietate, drepturi reale de garanție și sarcini	Referințe
NU SUNT	

## Anexa Nr. 1 La Partea I

## Teren

Nr cadastral	Suprafața (mp)*	Observații / Referințe
51157	18.200	

\* Suprafața este determinată în planul de proiecție Stereo 70.



## Date referitoare la teren

Crt	Categorie folosință	Intra vilan	Suprafața (mp)	Tarla	Parcelă	Nr. topo	Observații / Referințe
1	arabil	NU	18.200	30	297/40	-	

## Lungime Segmente

1) Valorile lungimilor segmentelor sunt obținute din proiecție în plan.

Punct început	X / Y	Punct sfârșit	X / Y	Lungime segment (** (m)
1	651.983,257 712.102,772	2	651.959,685 712.107,423	24.027
2	651.959,685 712.107,423	3	651.925,283 712.120,075	36.655
3	651.925,283 712.120,075	4	651.920,545 712.121,523	4.955
4	651.920,545 712.121,523	5	651.760,583 711.901,39	272.115
5	651.760,583 711.901,39	6	651.773,675 711.875,039	29.424

Punct început	X / Y	Punct sfârșit	X / Y	Lungime segment (** (m)
6	651.773,675 711.875,039	7	651.784,286 711.845,523	31.365
7	651.784,286 711.845,523	8	651.787,635 711.837,279	8.898
8	651.787,635 711.837,279	9	651.787,409 711.836,32	0.985
9	651.787,409 711.836,32	1	651.983,257 712.102,772	330.686

\*\* Lungimile segmentelor sunt determinate în planul de proiecție Stereo 70 și sunt rotunjite la 1 milimetru.

\*\*\* Distanța dintre puncte este formată din segmente cumulate ce sunt mai mici decât valoarea 1 milimetru.

Neutilizabil în Circuitul Civil



**DATE DESPRE IMOBILUL NR. 540**

Oficiul de Cadastru și Publicitate Imobiliară BOTOSANI  
Biroul de Cadastru și Publicitate Imobiliară Botosani

**A. Partea I. Descrierea imobilului**

Nr. CF vechi:168  
Nr. cadastral vechi:203  
Nr. topografic:;

TEREN Extravilan

Adresa: Jud. Botosani

Nr. Crt	Nr cadastral Nr. topografic	Suprafața* (mp)	Observații / Referințe
A1	50572	9.145	Sector cadastral:88 Teren neimprejmuit;

**B. Partea II. Proprietari și acte**

Inscrieri privitoare la dreptul de proprietate și alte drepturi reale		Referințe
<b>594 / 13/01/2009</b>		
Act Notarial nr. 1612, din 01/01/2008 emis de - (Contract de vanzare - cumparare);		
B1	Intabulare, drept de PROPRIETATE, dobandit prin Conventie, cota actuala 1/1, cota initiala 1/1 1) SC PONELM SRL, CIF:18869570 OBSERVATII: (provenita din conversia CF 168)	A1

**C. Partea III. SARCINI .**

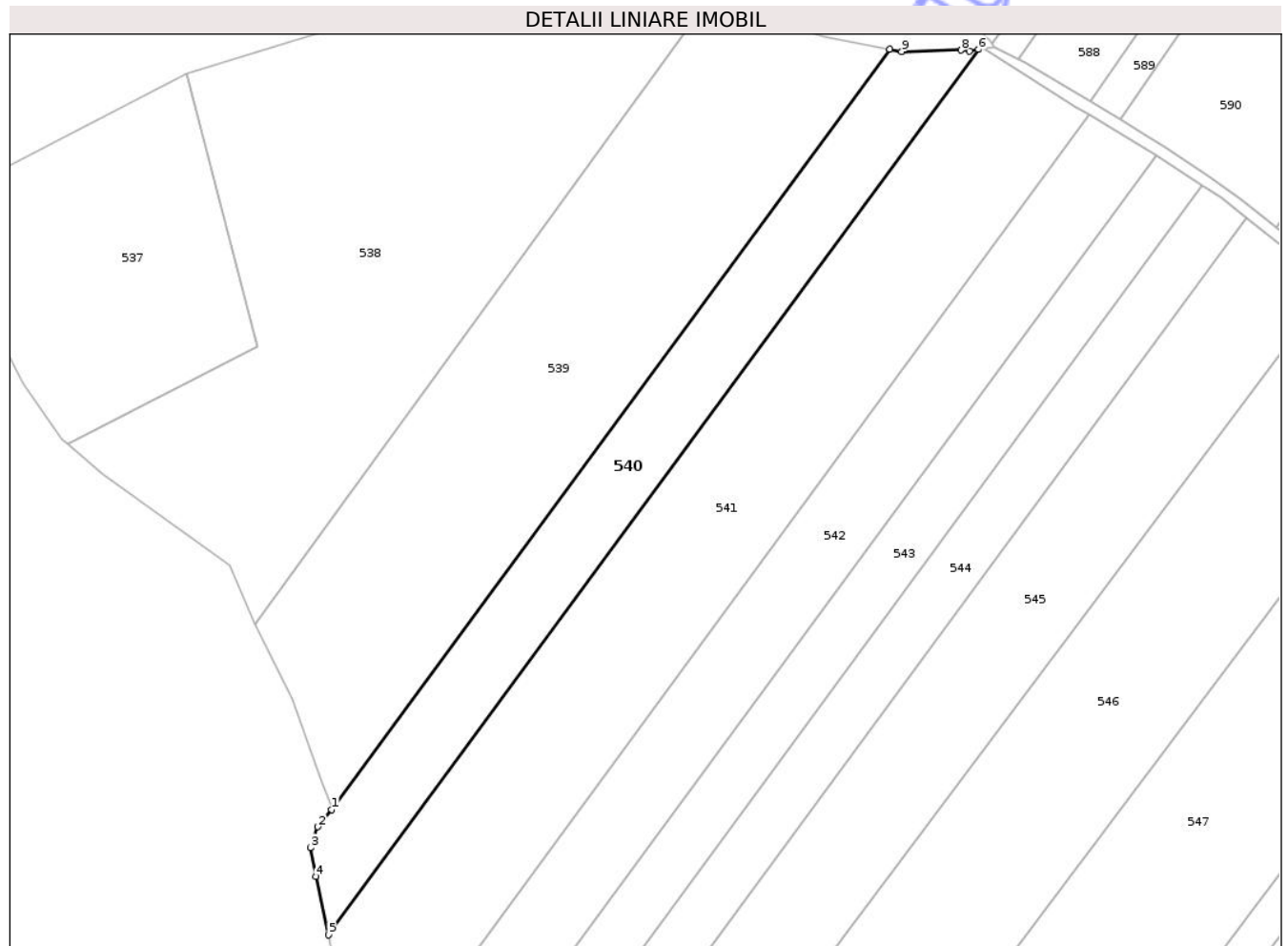
Inscrieri privind dezmembramentele dreptului de proprietate, drepturi reale de garanție și sarcini	Referințe
NU SUNT	

## Anexa Nr. 1 La Partea I

## Teren

Nr cadastral	Suprafața (mp)*	Observații / Referințe
50572	9.145	

\* Suprafața este determinată în planul de proiecție Stereo 70.



## Date referitoare la teren

Crt	Categorie folosință	Intra vilan	Suprafața (mp)	Tarla	Parcelă	Nr. topo	Observații / Referințe
1	arabil	NU	9.145	30	297/7	-	

## Lungime Segmente

1) Valorile lungimilor segmentelor sunt obținute din proiecție în plan.

Punct început	X / Y	Punct sfârșit	X / Y	Lungime segment (** (m)
1	651.787,409 711.836,32	2	651.782,594 711.830,242	7.754
2	651.782,594 711.830,242	3	651.780,079 711.822,919	7.743
3	651.780,079 711.822,919	4	651.781,891 711.812,874	10.207
4	651.781,891 711.812,874	5	651.786,282 711.792,362	20.976
5	651.786,282 711.792,362	6	652.014,336 712.102,631	385.065

Punct început	X / Y	Punct sfârșit	X / Y	Lungime segment (** (m)
6	652.014,336 712.102,631	7	652.011,309 712.102,111	3.072
7	652.011,309 712.102,111	8	652.008,302 712.102,472	3.029
8	652.008,302 712.102,472	9	651.987,46 712.101,943	20.849
9	651.987,46 712.101,943	10	651.983,257 712.102,772	4.284
10	651.983,257 712.102,772	1	651.787,409 711.836,32	330.686

\*\* Lungimile segmentelor sunt determinate în planul de proiecție Stereo 70 și sunt rotunjite la 1 milimetru.

\*\*\* Distanța dintre puncte este formată din segmente cumulate ce sunt mai mici decât valoarea 1 milimetru.

Neutilizabil în Circuitul Civil



**DATE DESPRE IMOBILUL NR. 541**

Oficiul de Cadastru și Publicitate Imobiliară BOTOSANI  
Biroul de Cadastru și Publicitate Imobiliară Botosani

**A. Partea I. Descrierea imobilului**

TEREN Extravilan

Nr. topografic: ,

Adresa: Jud. Botosani

Nr. Crt	Nr cadastral Nr. topografic	Suprafața* (mp)	Observații / Referințe
A1	51198	19.150	Sector cadastral:88 Teren neimprejmuit;

**B. Partea II. Proprietari și acte**

Inscrieri privitoare la dreptul de proprietate și alte drepturi reale		Referințe
<b>26464 / 21/04/2017</b>		
Act Notarial nr. 298, din 02/02/2011 emis de BNPA ("Marta Săndulache Dârjan- Irina Mihaela Bărculeț" Botosani. însoțit de încheierile de rectificare nr. 74/2209 din 29-03-2011 și nr. 19/31-01-2012);		
B3	Intabulare, drept de PROPRIETATE, dobândit prin Conventie, cota actuala 1/1, cota initiala 1/1 1) SC PONELM SRL, CIF:18869570	A1

**C. Partea III. SARCINI .**

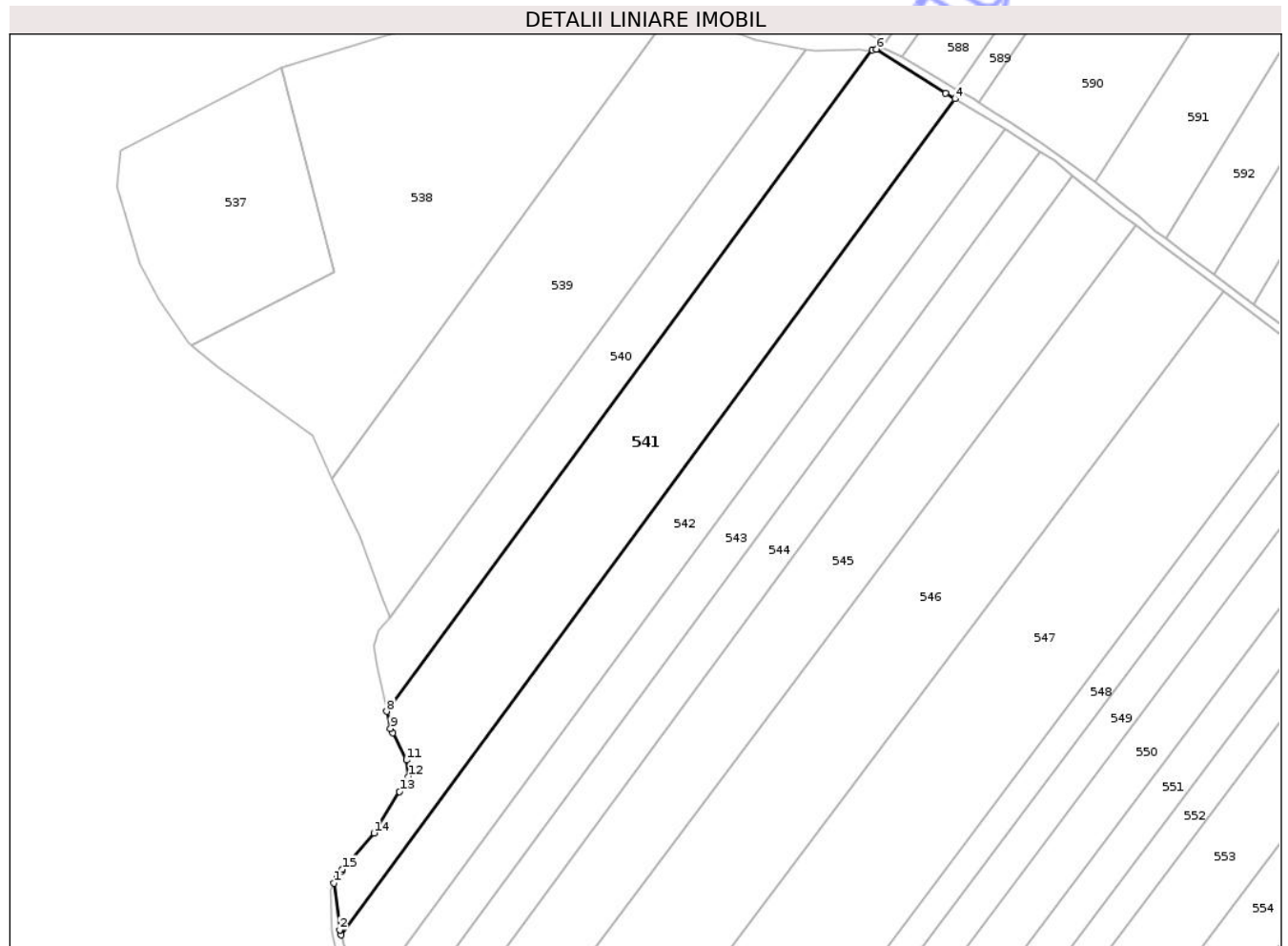
Inscrieri privind dezmembramintele dreptului de proprietate, drepturi reale de garanție și sarcini	Referințe
NU SUNT	

## Anexa Nr. 1 La Partea I

## Teren

Nr cadastral	Suprafața (mp)*	Observații / Referințe
51198	19.150	

\* Suprafața este determinată în planul de proiecție Stereo 70.



## Date referitoare la teren

Crt	Categorie folosință	Intra vilan	Suprafața (mp)	Tarla	Parcelă	Nr. topo	Observații / Referințe
1	arabil	NU	19.150	30	297/47	-	

## Lungime Segmente

1) Valorile lungimilor segmentelor sunt obținute din proiecție în plan.

Punct început	X / Y	Punct sfârșit	X / Y	Lungime segment (** (m)
1	651.761,611 711.711,82	2	651.764,275 711.689,948	22.034
2	651.764,275 711.689,948	3	651.764,866 711.687,568	2.452
3	651.764,866 711.687,568	4	652.053,064 712.079,663	486.617
4	652.053,064 712.079,663	5	652.048,76 712.082,202	4.998
5	652.048,76 712.082,202	6	652.016,181 712.102,948	38.623

Punct început	X / Y	Punct sfârșit	X / Y	Lungime segment (** (m)
6	652.016,181 712.102,948	7	652.014,336 712.102,631	1.872
7	652.014,336 712.102,631	8	651.786,282 711.792,362	385.065
8	651.786,282 711.792,362	9	651.787,989 711.784,391	8.152
9	651.787,989 711.784,391	10	651.789,115 711.782,282	2.391
10	651.789,115 711.782,282	11	651.795,596 711.769,533	14.302
11	651.795,596 711.769,533	12	651.796,342 711.761,885	7.684
12	651.796,342 711.761,885	13	651.792,235 711.754,796	8.193
13	651.792,235 711.754,796	14	651.780,274 711.735,353	22.828
14	651.780,274 711.735,353	15	651.765,524 711.718,379	22.487
15	651.765,524 711.718,379	16	651.765,043 711.717,572	0.939
16	651.765,043 711.717,572	17	651.762,993 711.714,137	4.0
17	651.762,993 711.714,137	1	651.761,611 711.711,82	2.698

\*\* Lungimile segmentelor sunt determinate în planul de proiecție Stereo 70 și sunt rotunjite la 1 milimetru.

\*\*\* Distanța dintre puncte este formată din segmente cumulate ce sunt mai mici decât valoarea 1 milimetru.



**DATE DESPRE IMOBILUL NR. 542**

Oficiul de Cadastru și Publicitate Imobiliară BOTOSANI  
Biroul de Cadastru și Publicitate Imobiliară Botosani

**A. Partea I. Descrierea imobilului**

TEREN Extravilan

Adresa: Jud. Botosani

Nr. Crt	Nr cadastral Nr. topografic	Suprafața* (mp)	Observații / Referințe
A1	51348	13.700	Sector cadastral:88 Teren neimprejmut;

**B. Partea II. Proprietari și acte**

Inscrieri privitoare la dreptul de proprietate și alte drepturi reale	Referințe
<b>11992 / 18/02/2019</b> Act Notarial nr. 485, din 15/02/2019 emis de SPN „Agachi Cornelia -Agachi Stelian” Botosani (Contract de vanzare - cumparare);	
B4 Intabulare, drept de PROPRIETATE, dobandit prin Conventie, cota actuala 1/1, cota initiala 1/1 1) SC AGROLIV YMP SRL, CIF:18488843	A1
<b>131236 / 24/10/2024</b> Act Notarial nr. 900, din 23/10/2024 emis de BIN MUSTIAȚĂ MARTA-MAGDALENA;	
B7 se notează interdicțiile de înstrăinare și grevare. 1) SOCIETATEA AGRICOVER CREDIT IFN SA, CIF:22940237	A1
Act Notarial nr. 901, din 23/10/2024 emis de BIN MUSTIAȚĂ MARTA-MAGDALENA;	
B8 se notează interdicțiile de înstrăinare și grevare. 1) SOCIETATEA AGRICOVER CREDIT IFN SA, CIF:22940237	A1
<b>82522 / 11/08/2025</b> Act Notarial nr. 772, din 08/08/2025 emis de BIN MUSTIAȚĂ MARTA-MAGDALENA;	
B9 se noteaza interdicție de grevare si instrainare 1) SOCIETATEA AGRICOVER CREDIT IFN SA, CIF:22940237	A1

**C. Partea III. SARCINI**

Inscrieri privind dezmembramintele dreptului de proprietate, drepturi reale de garanție și sarcini	Referințe
<b>64443 / 10/08/2022</b> Act Notarial nr. 756, din 08/08/2022 emis de BIN MUSTIAȚĂ MARTA-MAGDALENA;	
C3 Intabulare, drept de IPOTECA, Valoare:1010140 LEși celelalte obligații de plată aferente creditului, dobandit prin Conventie, cota actuala 1/1, cota initiala 1/1 1) SOCIETATEA AGRICOVER CREDIT IFN SA, CIF:22940237	A1
<b>108795 / 22/12/2022</b> Act Notarial nr. 1161, din 19/12/2022 emis de BIN "Mustiață Marta-Magdalena" Botoșani (, încheiere de rectificare 26/21-12-2022 emisă de Biroul Individual Notarial "Mustiață Marta-Magdalena" Botoșani);	
C4 Intabulare, drept de IPOTECA, Valoare:1919140 LEși celelalte obligații aferente creditului, dobandit prin Conventie, cota actuala 1/1, cota initiala 1/1 1) SOCIETATEA AGRICOVER CREDIT IFN SA, CIF:22940237	A1
<b>62450 / 13/06/2024</b> Act Notarial nr. 414, din 31/05/2024 emis de BIN MUSTIAȚĂ MARTA-MAGDALENA;	
C5 Intabulare, drept de IPOTECA, Valoare:353850 RON, și celelalte obligatii aferente creditului, dobandit prin Conventie, cota actuala 1/1, cota initiala 1/1 1) SOCIETATEA AGRICOVER CREDIT IFN SA, CIF:22940237	A1
<b>131236 / 24/10/2024</b> Act Notarial nr. 900, din 23/10/2024 emis de BIN MUSTIAȚĂ MARTA-MAGDALENA;	
C6 Intabulare, drept de IPOTECA, Valoare:1464850 RONși celelalte obligații de plată aferente creditului, dobandit prin Conventie, cota actuala 1/1, cota initiala 1/1	A1

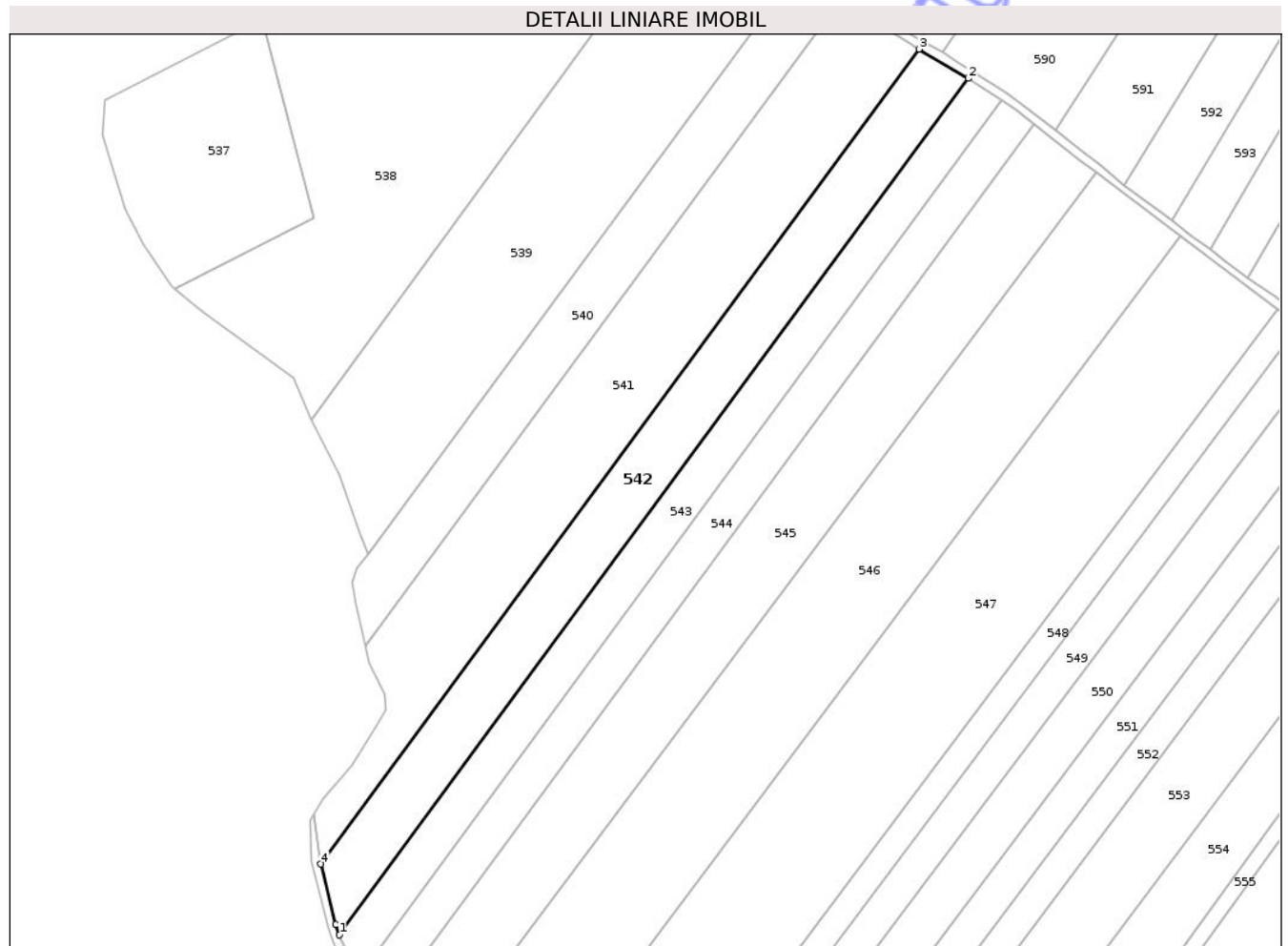
Inscrieri privind dezmembramintele dreptului de proprietate, drepturi reale de garanție și sarcini		Referințe
	1) SOCIETATEA AGRICOVER CREDIT IFN SA, CIF:22940237	
Act Notarial nr. 901, din 23/10/2024 emis de BIN MUSTIAȚĂ MARTA-MAGDALENA;		
C7	Intabulare, drept de IPOTECA, Valoare:808350 RONși celelalte obligații de plată aferente creditului, dobandit prin Conventie, cota actuala 1/1, cota initiala 1/1	A1
	1) SOCIETATEA AGRICOVER CREDIT IFN SA, CIF:22940237	
<b>82522 / 11/08/2025</b>		
Act Notarial nr. 772, din 08/08/2025 emis de BIN MUSTIAȚĂ MARTA-MAGDALENA;		
C8	Intabulare, drept de IPOTECA, Valoare:1569486 RONși celelalte obligatii de plata aferente creditului, dobandit prin Conventie, cota actuala 1/1, cota initiala 1/1	A1
	1) SOCIETATEA AGRICOVER CREDIT IFN SA, CIF:22940237	
<b>4205 / 19/01/2026</b>		
Act Notarial nr. 173, din 15/01/2026 emis de SPN ANITEI SI ASOCIATII (act);		
C9	se notează contractul de arendă încheiat între SC AGROLIV YMP SRL, în calitate de arendator și SC AGRO-SOLOMONESCU SRL, în calitate de arendaș, pe o perioadă de 5 ani agricoli, începând cu data de 15.01.2026, până la data recoltării aferente anului 2030	A1

## Anexa Nr. 1 La Partea I

## Teren

Nr cadastral	Suprafața (mp)*	Observații / Referințe
51348	13.700	

\* Suprafața este determinată în planul de proiecție Stereo 70.



## Date referitoare la teren

Crt	Categorie folosință	Intra vilan	Suprafața (mp)	Tarla	Parcelă	Nr. topo	Observații / Referințe
1	arabil	NU	13.700	30	297/37	-	

## Lungime Segmente

1) Valorile lungimilor segmentelor sunt obținute din proiecție în plan.

Punct început	X / Y	Punct sfârșit	X / Y	Lungime segment (** (m)
1	651.773,861 711.653,481	2	652.076,818 712.065,656	511.538
2	652.076,818 712.065,656	3	652.053,064 712.079,663	27.576
3	652.053,064 712.079,663	4	651.764,866 711.687,568	486.617
4	651.764,866 711.687,568	5	651.772,088 711.658,504	29.949
5	651.772,088 711.658,504	1	651.773,861 711.653,481	5.326

\*\* Lungimile segmentelor sunt determinate în planul de proiecție Stereo 70 și sunt rotunjite la 1 milimetru.

\*\*\* Distanța dintre puncte este formată din segmente cumulate ce sunt mai mici decât valoarea 1 milimetru.

Neutilizabil în Circuitul  
Civil

**DATE DESPRE IMOBILUL NR. 543**

Oficiul de Cadastru și Publicitate Imobiliară BOTOSANI  
Biroul de Cadastru și Publicitate Imobiliară Botosani

**A. Partea I. Descrierea imobilului**

TEREN Extravilan

Nr. CF vechi:247  
Nr. cadastral vechi:278

Adresa: Jud. Botosani

Nr. Crt	Nr cadastral Nr. topografic	Suprafața* (mp)	Observații / Referințe
A1	50524	10.000	Sector cadastral:88 Teren neimprejmuit;

**B. Partea II. Proprietari și acte**

Inscrieri privitoare la dreptul de proprietate și alte drepturi reale	Referințe
<b>9382 / 27/04/2009</b>	
Act Notarial nr. 413, din 17/02/2007 emis de BNP"Gabriel Tiberiu Pușcașu"-Botoșani (Contract de vânzare - cumparare);	
B1	A1
Intabulare, drept de PROPRIETATE, dobandit prin Conventie, cota actuala 1/1, cota initiala 1/1	
1) SC PONELM SRL, CIF:18869570, bun propriu	
OBSERVATII: (provenita din conversia CF 247)	

**C. Partea III. SARCINI .**

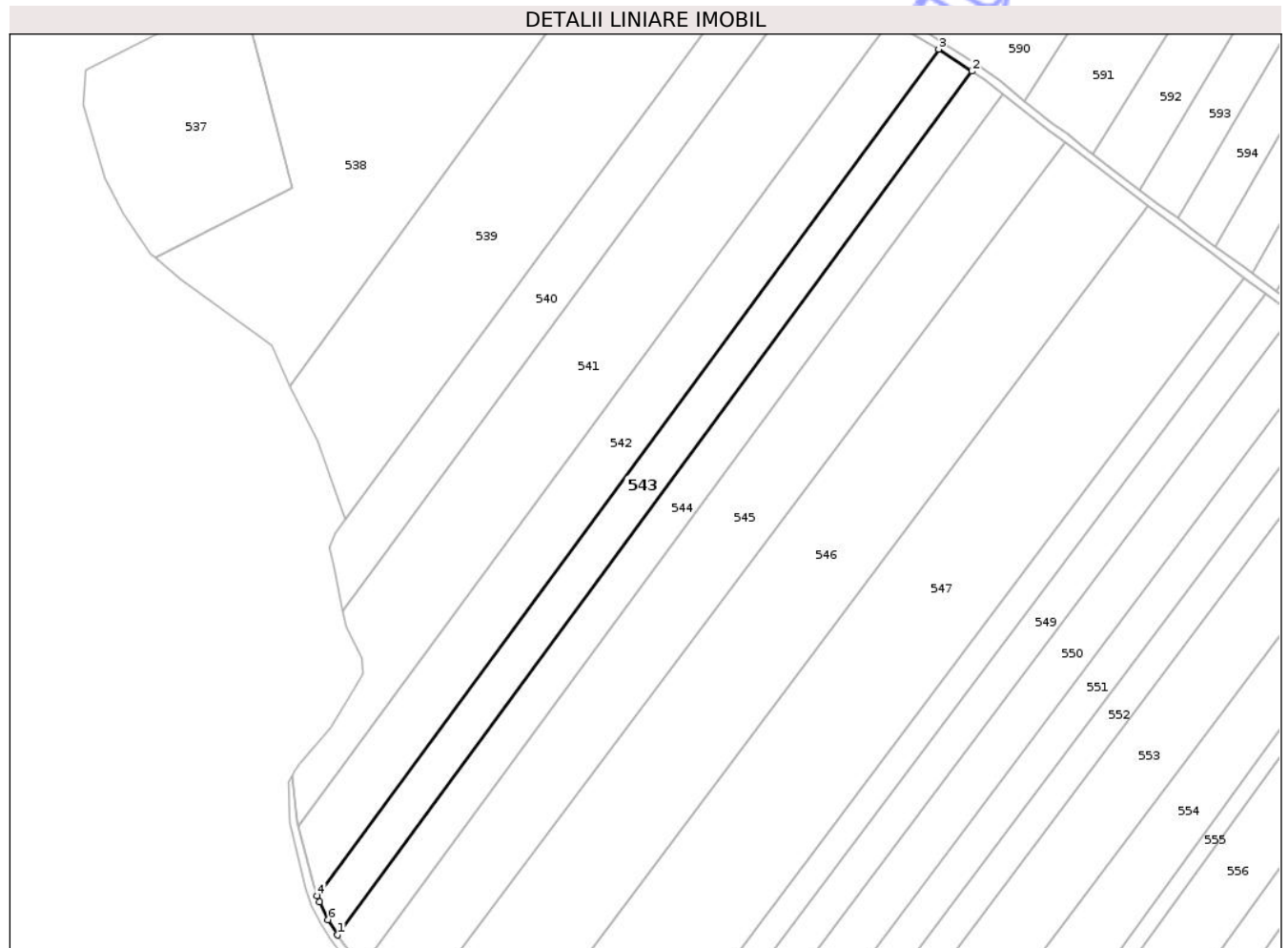
Inscrieri privind dezmembramintele dreptului de proprietate, drepturi reale de garanție și sarcini	Referințe
NU SUNT	

## Anexa Nr. 1 La Partea I

## Teren

Nr cadastral	Suprafața (mp)*	Observații / Referințe
50524	10.000	

\* Suprafața este determinată în planul de proiecție Stereo 70.



## Date referitoare la teren

Crt	Categorie folosință	Intra vilan	Suprafața (mp)	Tarla	Parcelă	Nr. topo	Observații / Referințe
1	arabil	NU	10.000	30	297/36/1	-	

## Lungime Segmente

1) Valorile lungimilor segmentelor sunt obținute din proiecție în plan.

Punct început	X / Y	Punct sfârșit	X / Y	Lungime segment (** (m)
1	651.783,85 711.634,428	2	652.092,976 712.054,995	521.953
2	652.092,976 712.054,995	3	652.076,818 712.065,656	19.359
3	652.076,818 712.065,656	4	651.773,861 711.653,481	511.538
4	651.773,861 711.653,481	5	651.774,903 711.650,529	3.131
5	651.774,903 711.650,529	6	651.779,167 711.641,928	9.6

Punct început	X / Y	Punct sfârșit	X / Y	Lungime segment (** (m)
6	651.779,167 711.641,928	1	651.783,85 711.634,428	8.842

\*\* Lungimile segmentelor sunt determinate în planul de proiecție Stereo 70 și sunt rotunjite la 1 milimetru.

\*\*\* Distanța dintre puncte este formată din segmente cumulate ce sunt mai mici decât valoarea 1 milimetru.

Neutilizabil în Circuitul Civil





## DATE DESPRE IMOBILUL NR. 544

Oficiul de Cadastru și Publicitate Imobiliară BOTOSANI  
Biroul de Cadastru și Publicitate Imobiliară Botosani

## A. Partea I. Descrierea imobilului

TEREN Extravilan

Adresa: Jud. Botosani

Nr. Crt	Nr cadastral Nr. topografic	Suprafața* (mp)	Observații / Referințe
A1	51362	10.000	Sector cadastral:88 Teren neimprejmuit;

## B. Partea II. Proprietari și acte

Inscrieri privitoare la dreptul de proprietate și alte drepturi reale	Referințe
<b>89356 / 05/11/2019</b>	
Act Notarial nr. 3292, din 04/11/2019 emis de SPN "Agachi Cornelia-Agachi Stelian" Botoșani;	
B4	A1
Intabulare, drept de PROPRIETATE, dobandit prin Conventie, cota actuala 1/1, cota initiala 1/1	
1) SC AGROLIV YMP SRL, CIF:18488843, bun propriu	
<b>131982 / 25/10/2024</b>	
Act Notarial nr. 902, din 23/10/2024 emis de BIN "Mustiață Marta-Magdalena" Botoșani;	
B5	A1
se notează interdicțiile de înstrăinare și grevare	
1) SOCIETATEA AGRICOVER CREDIT IFN SA, CIF:22940237	

## C. Partea III. SARCINI

Inscrieri privind dezmembramintele dreptului de proprietate, drepturi reale de garanție și sarcini	Referințe
<b>102224 / 20/12/2019</b>	
Act Notarial nr. 3692, din 20/12/2019 emis de BIN „Cosorianu Puscasu Lenuta” Săveni;	
C1	A1
Intabulare, drept de IPOTECA, Valoare:202090 RON, și celelalte obligații de plată aferente creditului, dobandit prin Conventie, cota actuala 1/1, cota initiala 1/1	
1) SOCIETATEA AGRICOVER CREDIT IFN SA, CIF:22940237	
<b>91418 / 23/12/2020</b>	
Act Notarial nr. 366, din 22/12/2020 emis de BIN "Mustiață Marta-Magdalena" Botoșani;	
C2	A1
Intabulare, drept de IPOTECA, Valoare:121940 RON, și celelalte obligații de plată aferente creditului, dobandit prin Conventie, cota actuala 1/1, cota initiala 1/1	
1) SOCIETATEA AGRICOVER CREDIT IFN SA, CIF:22940237	
<b>106118 / 15/12/2022</b>	
Act Notarial nr. 1150, din 14/12/2022 emis de BIN MUSTIAȚĂ MARTA-MAGDALENA;	
C3	A1
Intabulare, drept de IPOTECA, Valoare:303140 LEI și celelalte obligații de plată aferente creditului, dobandit prin Conventie, cota actuala 1/1, cota initiala 1/1	
1) SOCIETATEA AGRICOVER CREDIT IFN SA, CIF:22940237	
<b>110234 / 23/11/2023</b>	
Act Notarial nr. 884, din 22/11/2023 emis de BIN „Mustiață Marta-Magdalena”, Botoșani;	
C4	A1
Intabulare, drept de IPOTECA, Valoare:202350 LEI și celelalte obligații aferente creditului, dobandit prin Conventie, cota actuala 1/1, cota initiala 1/1	
1) SOCIETATEA AGRICOVER CREDIT IFN SA, CIF:22940237	
<b>62327 / 12/06/2024</b>	
Act Notarial nr. 413, din 31/05/2024 emis de BIN MUSTIAȚĂ MARTA-MAGDALENA;	
C5	A1
Intabulare, drept de IPOTECA, Valoare:1111350 RON și celelalte obligații de plata aferente creditului, dobandit prin Conventie, cota actuala 1/1, cota initiala 1/1	
1) SOCIETATEA AGRICOVER CREDIT IFN SA, CIF:22940237	
<b>131982 / 25/10/2024</b>	
Act Notarial nr. 902, din 23/10/2024 emis de BIN "Mustiață Marta-Magdalena" Botoșani;	

Inscrieri privind dezmembramintele dreptului de proprietate, drepturi reale de garanție și sarcini		Referințe
C6	Intabulare, drept de IPOTECA, Valoare:505350 RONși celelalte obligații aferente creditului, dobandit prin Convenție, cota actuala 1/1, cota initiala 1/1 1) SOCIETATEA AGRICOVER CREDIT IFN SA, CIF:22940237	A1
<b>4192 / 19/01/2026</b>		
Act Notarial nr. 173, din 15/01/2026 emis de SPN ANIȚEI și ASOCIAȚII Loc. Botoșani (+ Anexa nr. 1);		
C7	se notează contractul de arendă încheiat între SC AGROLIV YMP SRL, în calitate de arendator și SC AGRO-SOLOMONESCU SRL, în calitate de arendaș, pe o perioadă de 5 ani agricoli, începând cu data de 15.01.2026, până la data recoltării aferente anului 2030	A1

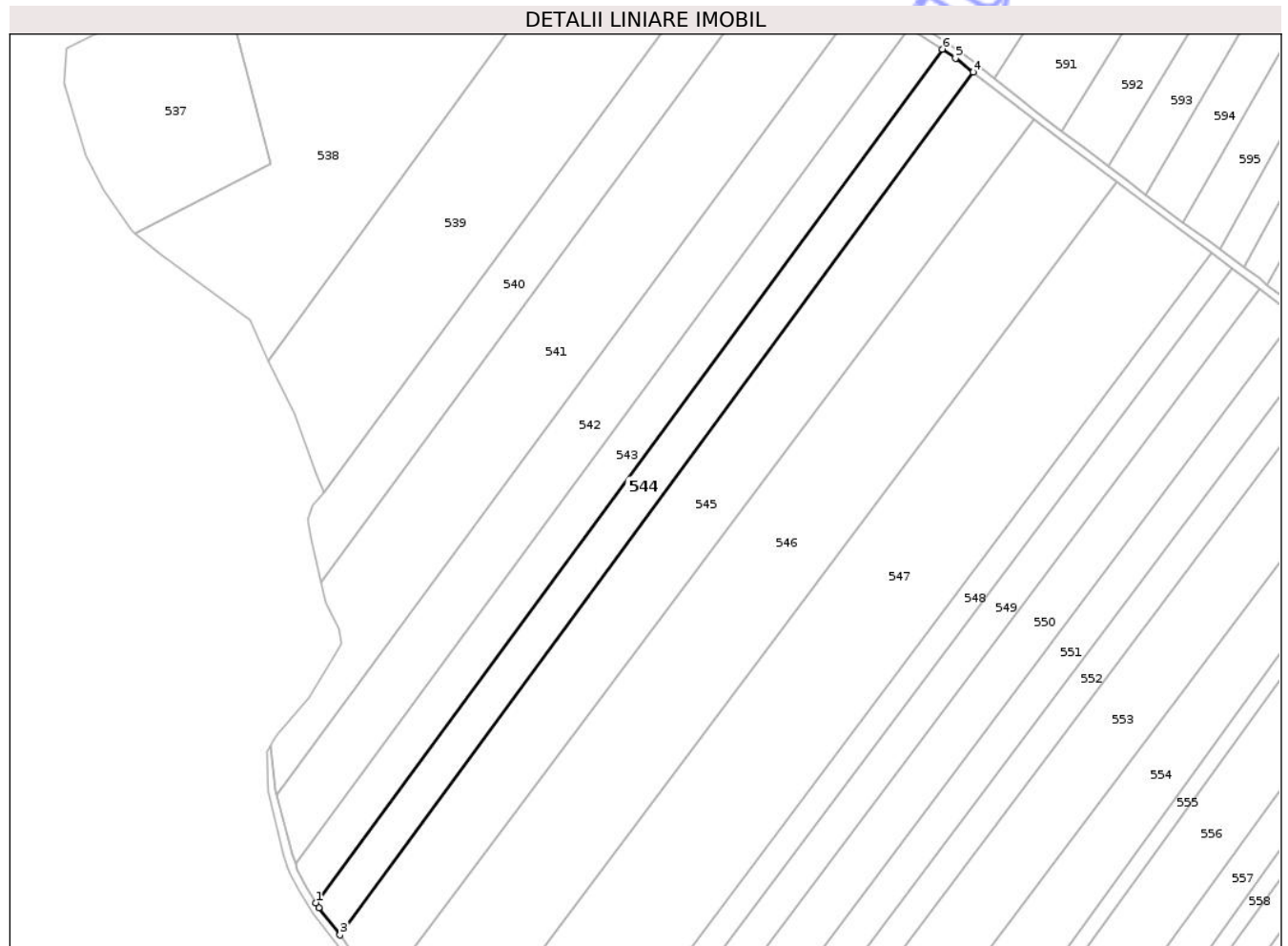
Neutilizabil în Circuitul Civil

## Anexa Nr. 1 La Partea I

## Teren

Nr cadastral	Suprafața (mp)*	Observații / Referințe
51362	10.000	

\* Suprafața este determinată în planul de proiecție Stereo 70.



## Date referitoare la teren

Crt	Categorie folosință	Intra vilan	Suprafața (mp)	Tarla	Parcelă	Nr. topo	Observații / Referințe
1	arabil	NU	10.000	30	297/147	-	

## Lungime Segmente

1) Valorile lungimilor segmentelor sunt obținute din proiecție în plan.

Punct început	X / Y	Punct sfârșit	X / Y	Lungime segment (** (m)
1	651.783,85 711.634,428	2	651.785,369 711.631,996	2.867
2	651.785,369 711.631,996	3	651.795,827 711.618,568	17.02
3	651.795,827 711.618,568	4	652.108,319 712.043,714	527.637
4	652.108,319 712.043,714	5	652.099,571 712.050,622	11.146
5	652.099,571 712.050,622	6	652.092,976 712.054,995	7.913

Punct început	X / Y	Punct sfârșit	X / Y	Lungime segment (** (m)
6	652.092,976 712.054,995	1	651.783,85 711.634,428	521.953

\*\* Lungimile segmentelor sunt determinate în planul de proiecție Stereo 70 și sunt rotunjite la 1 milimetru.

\*\*\* Distanța dintre puncte este formată din segmente cumulate ce sunt mai mici decât valoarea 1 milimetru.

Neutilizabil în Circuitul Civil

**DATE DESPRE IMOBILUL NR. 545**

Oficiul de Cadastru și Publicitate Imobiliară BOTOSANI  
Biroul de Cadastru și Publicitate Imobiliară Botosani

**A. Partea I. Descrierea imobilului**

TEREN Extravilan

Adresa: Jud. Botosani

Nr. Crt	Nr cadastral Nr. topografic	Suprafața* (mp)	Observații / Referințe
A1	51251	19.000	Sector cadastral:88 Teren neimprejmuit;

**B. Partea II. Proprietari și acte**

Inscrieri privitoare la dreptul de proprietate și alte drepturi reale	Referințe
<b>82534 / 15/11/2017</b>	
Act Notarial nr. 3554, din 22/09/2004 emis de BNP Humelnicu Coca;	
B2	A1
Intabulare, drept de PROPRIETATE, dobandit prin Conventie, cota actuala 1/1, cota initiala 1/1	
1) SC GRUPUL INDUSTRIAL ELECTROCONTACT SA, CIF:607321	

**C. Partea III. SARCINI .**

Inscrieri privind dezmembramintele dreptului de proprietate, drepturi reale de garanție și sarcini	Referințe
NU SUNT	

## Anexa Nr. 1 La Partea I

## Teren

Nr cadastral	Suprafața (mp)*	Observații / Referințe
51251	19.000	

\* Suprafața este determinată în planul de proiecție Stereo 70.



## Date referitoare la teren

Crt	Categorie folosință	Intra vilan	Suprafața (mp)	Tarla	Parcelă	Nr. topo	Observații / Referințe
1	arabil	NU	19.000	30	297/5	-	

## Lungime Segmente

1) Valorile lungimilor segmentelor sunt obținute din proiecție în plan.

Punct început	X / Y	Punct sfârșit	X / Y	Lungime segment (** (m)
1	651.809,881 711.582,513	2	652.138,402 712.020,227	547.284
2	652.138,402 712.020,227	3	652.130,425 712.026,257	10.001
3	652.130,425 712.026,257	4	652.108,319 712.043,714	28.167
4	652.108,319 712.043,714	5	651.795,827 711.618,568	527.637
5	651.795,827 711.618,568	6	651.798,238 711.615,472	3.923

Punct început	X / Y	Punct sfârșit	X / Y	Lungime segment (** (m)
6	651.798,238 711.615,472	7	651.802,49 711.608,56	8.116
7	651.802,49 711.608,56	8	651.806,428 711.596,977	12.234
8	651.806,428 711.596,977	1	651.809,881 711.582,513	14.871

\*\* Lungimile segmentelor sunt determinate în planul de proiecție Stereo 70 și sunt rotunjite la 1 milimetru.

\*\*\* Distanța dintre puncte este formată din segmente cumulate ce sunt mai mici decât valoarea 1 milimetru.

Neutilizabil în Circuitul Civil



**DATE DESPRE IMOBILUL NR. 546**

Oficiul de Cadastru și Publicitate Imobiliară BOTOSANI  
Biroul de Cadastru și Publicitate Imobiliară Botosani

**A. Partea I. Descrierea imobilului**

TEREN Extravilan

Adresa: Jud. Botosani

Nr. Crt	Nr cadastral Nr. topografic	Suprafața* (mp)	Observații / Referințe
A1		28.702	Sector cadastral:88 Teren neimprejmuit;

**B. Partea II. Proprietari și acte**

Inscrieri privitoare la dreptul de proprietate și alte drepturi reale	Referințe
/	
Act Administrativ nr. 12955, din 31/03/1993 emis de CJSIPT BOTOSANI (Titlu proprietate);	
B1	A1
Intabulare, drept de PROPRIETATE, dobandit prin Reconstituire, cota actuala 1/1, cota initiala 1/1	
1) CUCIUREANU FL. ELENA, Lipsa C.N.P.	
2) AILOAIE FL. NIFODORA, Lipsa C.N.P.	
3) ZVÎNCU FL. COSTACHE, Lipsa C.N.P.	
4) ZVÎNCU FL. MIHAI, Lipsa C.N.P.	
5) CAZACU FL. MARIA, Lipsa C.N.P.	

**C. Partea III. SARCINI .**

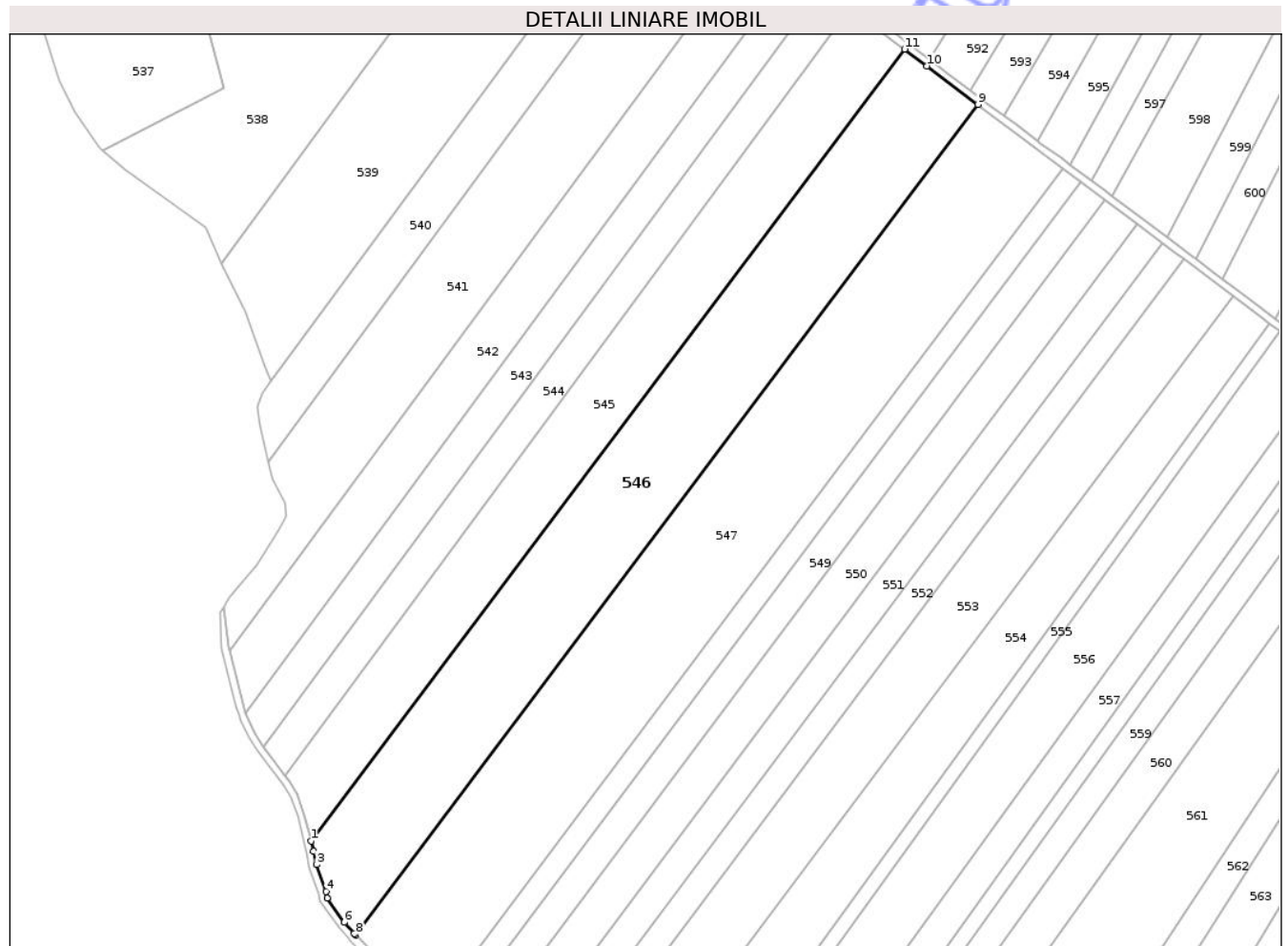
Inscrieri privind dezmembramintele dreptului de proprietate, drepturi reale de garanție și sarcini	Referințe
NU SUNT	

## Anexa Nr. 1 La Partea I

## Teren

Nr cadastral	Suprafața (mp)*	Observații / Referințe
	28.702	

\* Suprafața este determinată în planul de proiecție Stereo 70.



## Date referitoare la teren

Crt	Categorie folosință	Intra vilan	Suprafața (mp)	Tarla	Parcelă	Nr. topo	Observații / Referințe
1	arabil	NU	28.702	50	297/244/1	-	

## Lungime Segmente

1) Valorile lungimilor segmentelor sunt obținute din proiecție în plan.

Punct început	X / Y	Punct sfârșit	X / Y	Lungime segment (** (m)
1	651.809,881 711.582,513	2	651.811,224 711.576,89	5.781
2	651.811,224 711.576,89	3	651.812,9 711.569,512	7.566
3	651.812,9 711.569,512	4	651.818,209 711.554,661	15.772
4	651.818,209 711.554,661	5	651.818,845 711.550,933	3.782
5	651.818,845 711.550,933	6	651.828,235 711.537,67	16.251

Punct început	X / Y	Punct sfârșit	X / Y	Lungime segment (** (m)
6	651.828,235 711.537,67	7	651.833,841 711.531,499	8.337
7	651.833,841 711.531,499	8	651.834,619 711.530,686	1.125
8	651.834,619 711.530,686	9	652.179,078 711.989,636	573.835
9	652.179,078 711.989,636	10	652.150,726 712.010,912	35.447
10	652.150,726 712.010,912	11	652.138,402 712.020,227	15.448
11	652.138,402 712.020,227	1	651.809,881 711.582,513	547.284

\*\* Lungimile segmentelor sunt determinate în planul de proiecție Stereo 70 și sunt rotunjite la 1 milimetru.

\*\*\* Distanța dintre puncte este formată din segmente cumulate ce sunt mai mici decât valoarea 1 milimetru.

Neutilizabil în Circuitul Civil



**DATE DESPRE IMOBILUL NR. 547**

Oficiul de Cadastru și Publicitate Imobiliară BOTOSANI  
Biroul de Cadastru și Publicitate Imobiliară Botosani

**A. Partea I. Descrierea imobilului**

TEREN Extravilan

Adresa: Jud. Botosani

Nr. Crt	Nr cadastral Nr. topografic	Suprafața* (mp)	Observații / Referințe
A1		33.700	Sector cadastral:88 Teren neimprejmuit;

**B. Partea II. Proprietari și acte**

Inscrieri privitoare la dreptul de proprietate și alte drepturi reale	Referințe
/	
Act Administrativ nr. 88044, din 22/10/1999 emis de CJSIPT BOTOSANI (Titlu proprietate);	
B1	A1
Intabulare, drept de PROPRIETATE, dobandit prin Reconstituire, cota actuala 1/1, cota initiala 1/1	
1) DIMA M. IOAN, Lipsa C.N.P. 2) ADAMOAI E CORNELIA, Lipsa C.N.P. 3) VLEONCU ANTONETA, Lipsa C.N.P. 4) DIMA GHEORGHE, Lipsa C.N.P. 5) SAMFIRA ADRIANA, Lipsa C.N.P. 6) VORONEANU MARIA, Lipsa C.N.P.	

**C. Partea III. SARCINI .**

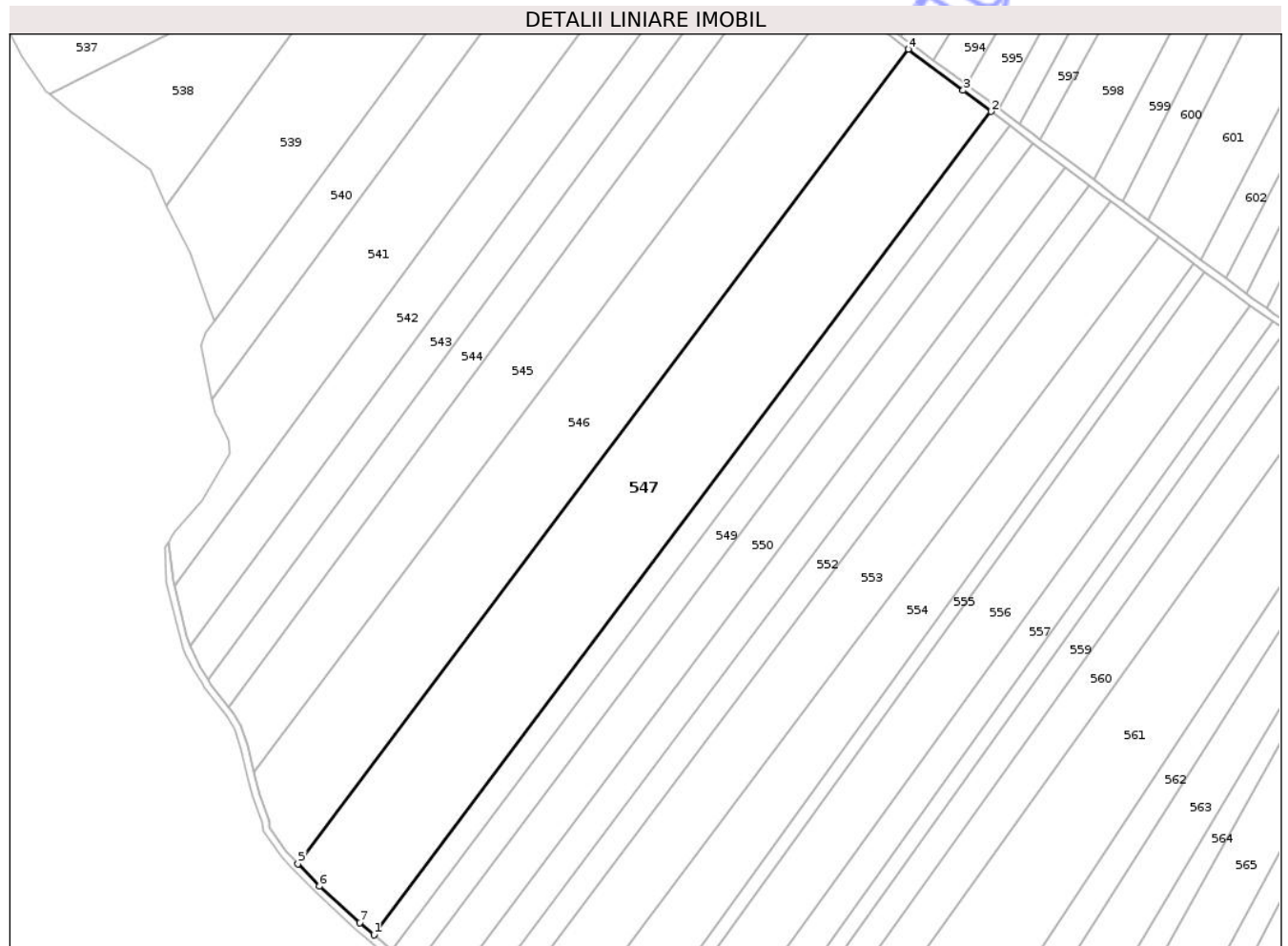
Inscrieri privind dezmembramintele dreptului de proprietate, drepturi reale de garanție și sarcini	Referințe
NU SUNT	

## Anexa Nr. 1 La Partea I

## Teren

Nr cadastral	Suprafața (mp)*	Observații / Referințe
	33.700	

\* Suprafața este determinată în planul de proiecție Stereo 70.



## Date referitoare la teren

Crt	Categorie folosință	Intra vilan	Suprafața (mp)	Tarla	Parcelă	Nr. topo	Observații / Referințe
1	arabil	NU	33.700	30	297/100	-	

## Lungime Segmente

1) Valorile lungimilor segmentelor sunt obținute din proiecție în plan.

Punct început	X / Y	Punct sfârșit	X / Y	Lungime segment (** (m)
1	651.877,48 711.490,582	2	652.225,687 711.954,525	580.079
2	652.225,687 711.954,525	3	652.209,941 711.966,475	19.767
3	652.209,941 711.966,475	4	652.179,078 711.989,636	38.587
4	652.179,078 711.989,636	5	651.834,619 711.530,686	573.835
5	651.834,619 711.530,686	6	651.846,713 711.518,063	17.482

Punct început	X / Y	Punct sfârșit	X / Y	Lungime segment (** (m)
6	651.846,713 711.518,063	7	651.869,575 711.497,492	30.754
7	651.869,575 711.497,492	1	651.877,48 711.490,582	10.5

\*\* Lungimile segmentelor sunt determinate în planul de proiecție Stereo 70 și sunt rotunjite la 1 milimetru.

\*\*\* Distanța dintre puncte este formată din segmente cumulate ce sunt mai mici decât valoarea 1 milimetru.

Neutilizabil în Circuitul Civil





## DATE DESPRE IMOBILUL NR. 548

Oficiul de Cadastru și Publicitate Imobiliară BOTOSANI  
Biroul de Cadastru și Publicitate Imobiliară Botosani

## A. Partea I. Descrierea imobilului

TEREN Extravilan

Adresa: Jud. Botosani

Nr. Crt	Nr cadastral Nr. topografic	Suprafața* (mp)	Observații / Referințe
A1		7.600	Sector cadastral:88 Teren neimprejmuit;

## B. Partea II. Proprietari și acte

Inscrieri privitoare la dreptul de proprietate și alte drepturi reale	Referințe
/	
Act Administrativ nr. 61746, din 09/09/1996 emis de CJSIPT BOTOSANI (Titlu proprietate);	
B1	A1
Intabulare, drept de PROPRIETATE, dobandit prin Reconstituire, cota actuala 1/1, cota initiala 1/1	
1) BALASAN I. NECULAI, Lipsa C.N.P.	

## C. Partea III. SARCINI .

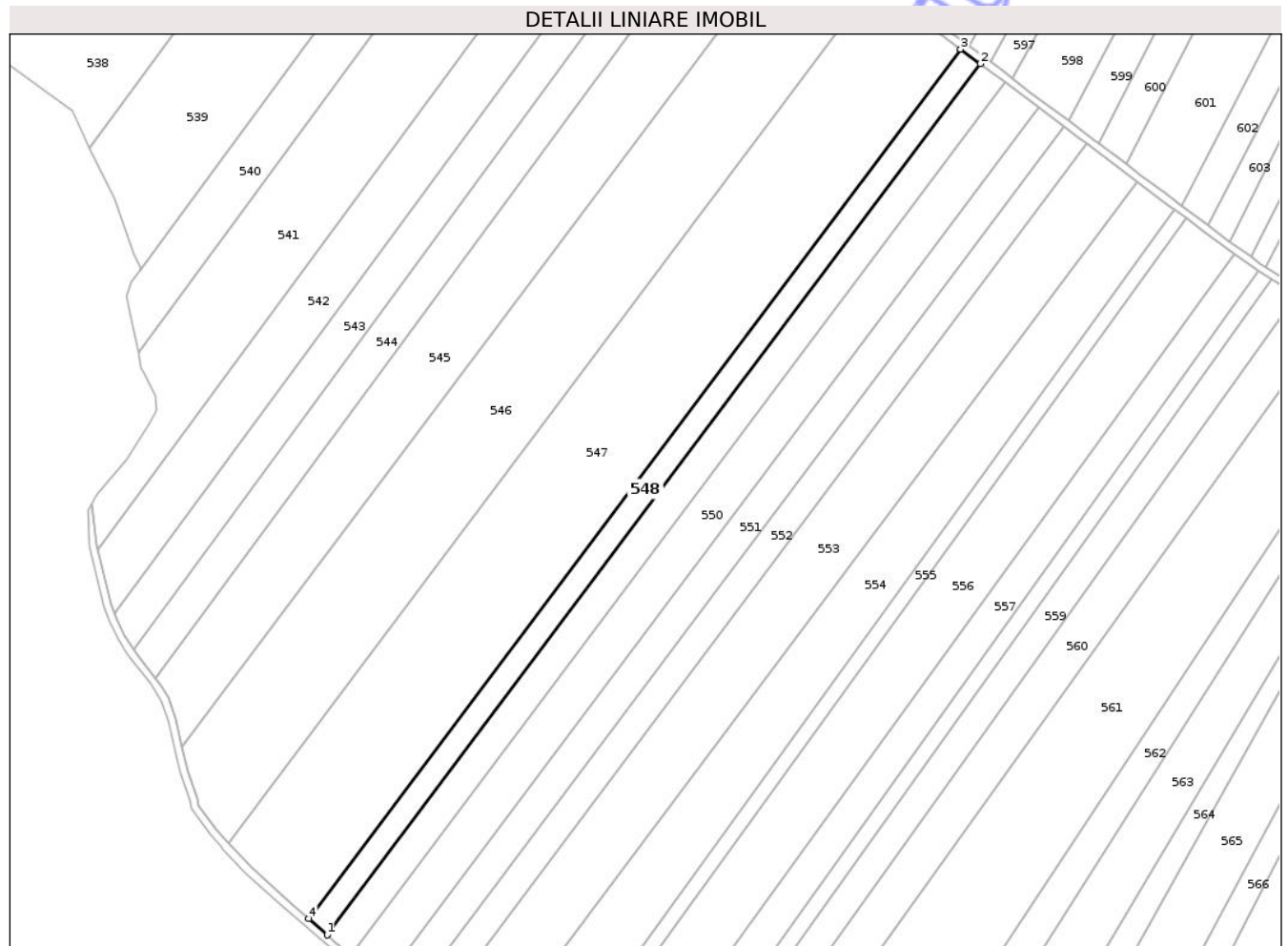
Inscrieri privind dezmembramintele dreptului de proprietate, drepturi reale de garanție și sarcini	Referințe
NU SUNT	

## Anexa Nr. 1 La Partea I

## Teren

Nr cadastral	Suprafața (mp)*	Observații / Referințe
	7.600	

\* Suprafața este determinată în planul de proiecție Stereo 70.



## Date referitoare la teren

Crt	Categorie folosință	Intra vilan	Suprafața (mp)	Tarla	Parcelă	Nr. topo	Observații / Referințe
1	arabil	NU	7.600	30	297/25	-	

## Lungime Segmente

1) Valorile lungimilor segmentelor sunt obținute din proiecție în plan.

Punct început	X / Y	Punct sfârșit	X / Y	Lungime segment (** (m)
1	651.887,363 711.481,942	2	652.236,221 711.946,753	581.164
2	652.236,221 711.946,753	3	652.225,687 711.954,525	13.091
3	652.225,687 711.954,525	4	651.877,48 711.490,582	580.079
4	651.877,48 711.490,582	1	651.887,363 711.481,942	13.127

\*\* Lungimile segmentelor sunt determinate în planul de proiecție Stereo 70 și sunt rotunjite la 1 milimetru.

\*\*\* Distanța dintre puncte este formată din segmente cumulate ce sunt mai mici decât valoarea 1 milimetru.

Neutilizabil în Circuitul  
Civil



**DATE DESPRE IMOBILUL NR. 577**

Oficiul de Cadastru și Publicitate Imobiliară BOTOSANI  
Biroul de Cadastru și Publicitate Imobiliară Botosani

**A. Partea I. Descrierea imobilului**

TEREN Extravilan

Adresa: Jud. Botosani

Nr. Crt	Nr cadastral Nr. topografic	Suprafața* (mp)	Observații / Referințe
A1		5.000	Sector cadastral:88 Teren neimprejmuit;

**B. Partea II. Proprietari și acte**

Inscrieri privitoare la dreptul de proprietate și alte drepturi reale	Referințe
/	
Act Administrativ nr. 18407, din 31/08/1993 emis de CJSIPT BOTOSANI (Titlu proprietate);	
B1	A1
Intabulare, drept de PROPRIETATE, dobandit prin Reconstituire, cota actuala 1/1, cota initiala 1/1 1) SANDU M. DUMITRU, Lipsa C.N.P.	

**C. Partea III. SARCINI .**

Inscrieri privind dezmembramintele dreptului de proprietate, drepturi reale de garanție și sarcini	Referințe
NU SUNT	

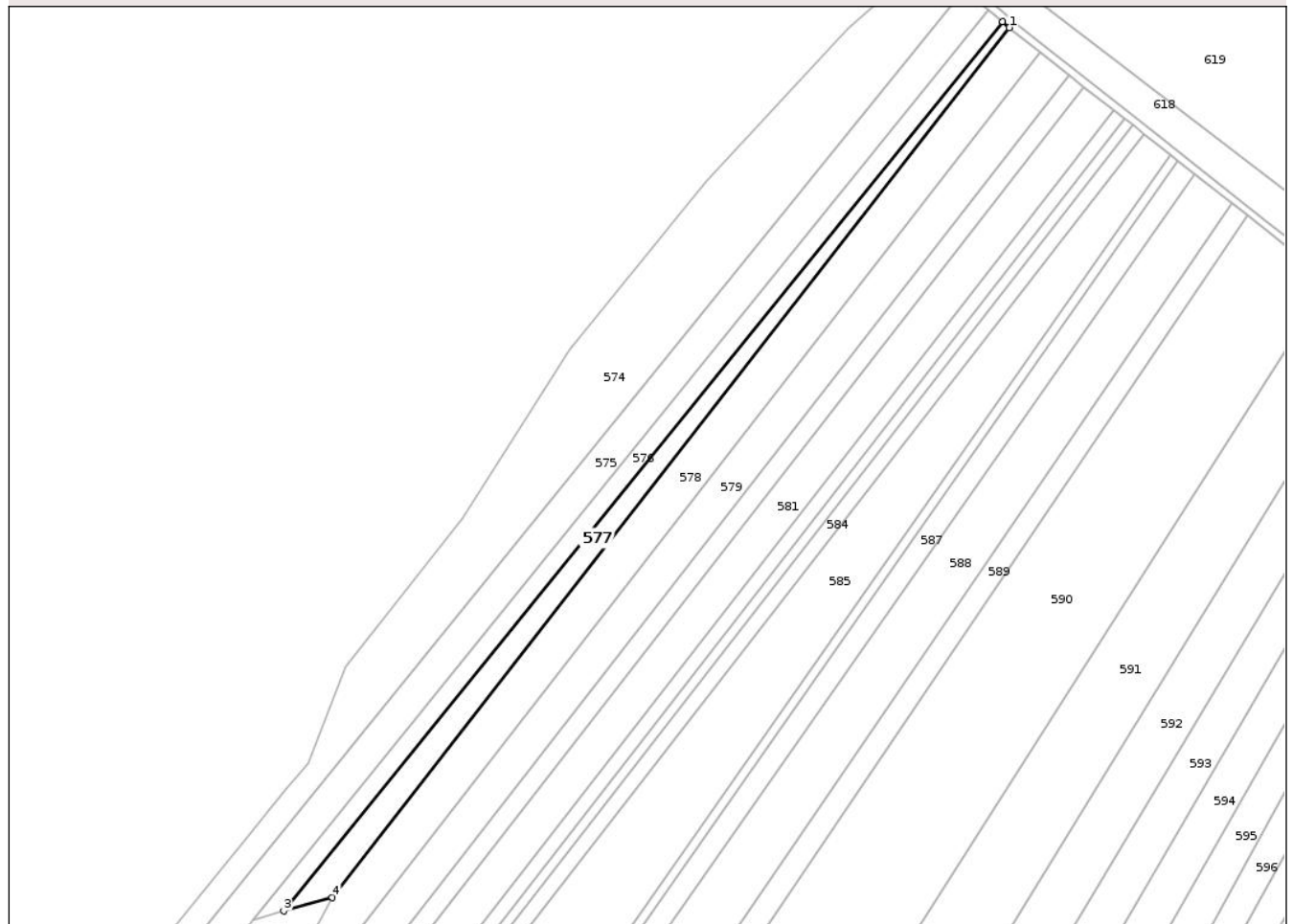
## Anexa Nr. 1 La Partea I

## Teren

Nr cadastral	Suprafața (mp)*	Observații / Referințe
	5.000	

\* Suprafața este determinată în planul de proiecție Stereo 70.

## DETALII LINIARE IMOBIL



## Date referitoare la teren

Crt	Categorie folosință	Intra vilan	Suprafața (mp)	Tarla	Parcelă	Nr. topo	Observații / Referințe
1	arabil	NU	5.000	30	297/11	-	

## Lungime Segmente

1) Valorile lungimilor segmentelor sunt obținute din proiecție în plan.

Punct început	X / Y	Punct sfârșit	X / Y	Lungime segment (** (m)
1	652.277,288 712.652,672	2	652.273,946 712.655,521	4.392
2	652.273,946 712.655,521	3	651.928,054 712.227,702	550.155
3	651.928,054 712.227,702	4	651.951,298 712.234,268	24.154
4	651.951,298 712.234,268	1	652.277,288 712.652,672	530.407

\*\* Lungimile segmentelor sunt determinate în planul de proiecție Stereo 70 și sunt rotunjite la 1 milimetru.

\*\*\* Distanţa dintre puncte este formată din segmente cumulate ce sunt mai mici decât valoarea 1 milimetru.

Neutilizabil în Circuitul  
Civil



**DATE DESPRE IMOBILUL NR. 578**

Oficiul de Cadastru și Publicitate Imobiliară BOTOSANI  
Biroul de Cadastru și Publicitate Imobiliară Botosani

**A. Partea I. Descrierea imobilului**

Nr. CF vechi:158  
Nr. cadastral vechi:192  
Nr. topografic:29

TEREN Extravilan

Adresa: Jud. Botosani

Nr. Crt	Nr cadastral Nr. topografic	Suprafața* (mp)	Observații / Referințe
A1	50576	11.000	Sector cadastral:88 Teren neimprejmuit;

**B. Partea II. Proprietari și acte**

Inscrieri privitoare la dreptul de proprietate și alte drepturi reale		Referințe
<b>579 / 13/01/2009</b>		
Act Notarial nr. 1747, din 18/06/2007 emis de BNP "Gabriel Tiberiu Pușcașu"-Botoșani (Contract de vânzare - cumparare);		
B1	Intabulare, drept de PROPRIETATE, dobandit prin Conventie, cota actuala 1/1, cota initiala 1/1 1) SC PONELM SRL, CIF:18869570, bun propriu OBSERVATII: (provenita din conversia CF 158)	A1

**C. Partea III. SARCINI .**

Inscrieri privind dezmembramintele dreptului de proprietate, drepturi reale de garanție și sarcini	Referințe
NU SUNT	

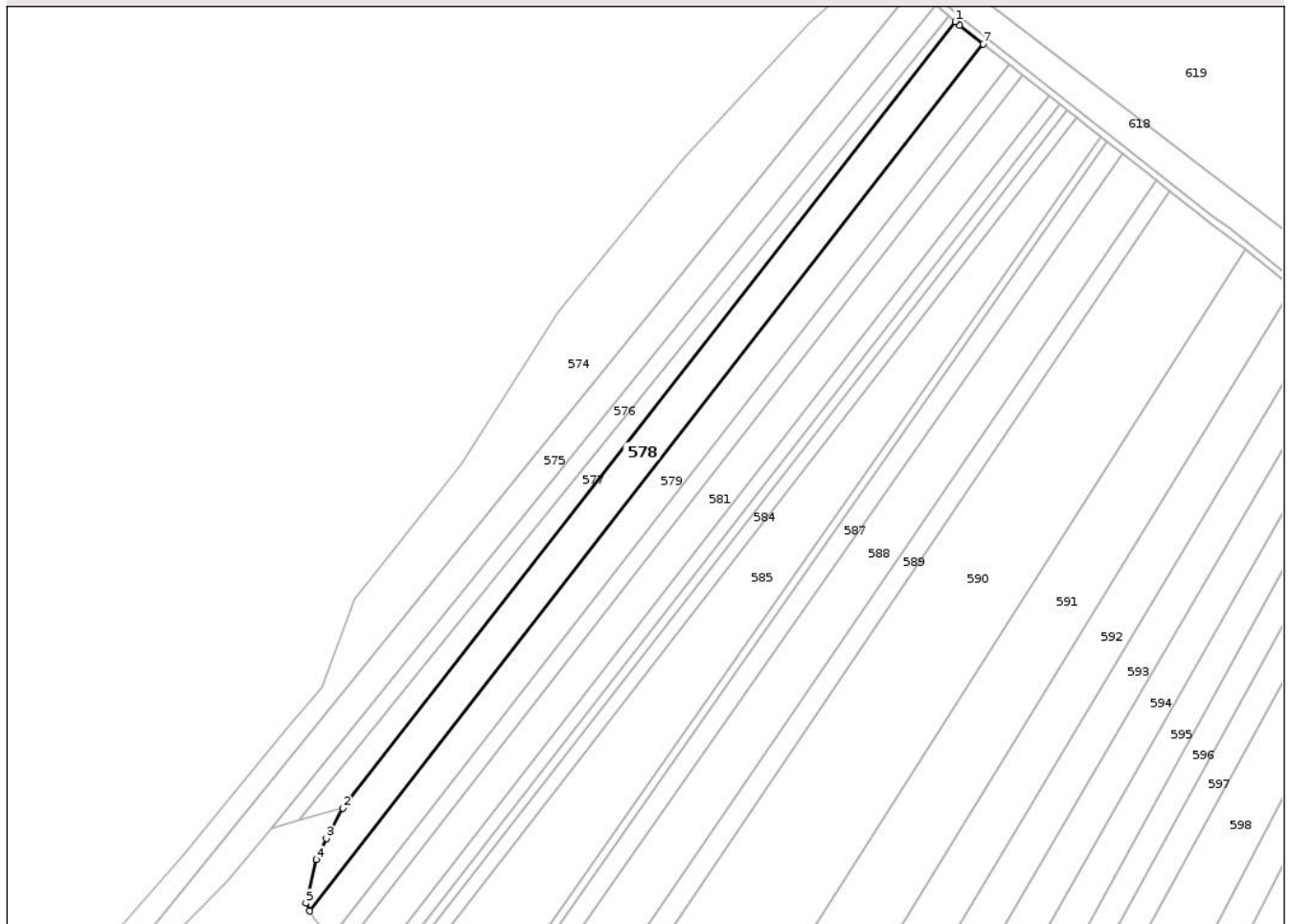
## Anexa Nr. 1 La Partea I

## Teren

Nr cadastral	Suprafața (mp)*	Observații / Referințe
50576	11.000	

\* Suprafața este determinată în planul de proiecție Stereo 70.

## DETALII LINIARE IMOBIL



## Date referitoare la teren

Crt	Categorie folosință	Intra vilan	Suprafața (mp)	Tarla	Parcelă	Nr. topo	Observații / Referințe
1	arabil	NU	11.000	30	297/14	29	

## Lungime Segmente

1) Valorile lungimilor segmentelor sunt obținute din proiecție în plan.

Punct început	X / Y	Punct sfârșit	X / Y	Lungime segment (** (m)
1	652.277,288 712.652,672	2	651.951,298 712.234,268	530.407
2	651.951,298 712.234,268	3	651.942,509 712.218,051	18.446
3	651.942,509 712.218,051	4	651.937,102 712.206,863	12.426
4	651.937,102 712.206,863	5	651.931,518 712.183,561	23.962
5	651.931,518 712.183,561	6	651.933,538 712.179,458	4.574

Punct început	X / Y	Punct sfârșit	X / Y	Lungime segment (** (m)
6	651.933,538 712.179,458	7	652.292,278 712.640,743	584.361
7	652.292,278 712.640,743	8	652.279,579 712.650,719	16.149
8	652.279,579 712.650,719	1	652.277,288 712.652,672	3.01

\*\* Lungimile segmentelor sunt determinate în planul de proiecție Stereo 70 și sunt rotunjite la 1 milimetru.

\*\*\* Distanța dintre puncte este formată din segmente cumulate ce sunt mai mici decât valoarea 1 milimetru.

Neutilizabil în Circuitul Civil



**DATE DESPRE IMOBILUL NR. 579**

Oficiul de Cadastru și Publicitate Imobiliară BOTOSANI  
Biroul de Cadastru și Publicitate Imobiliară Botosani

**A. Partea I. Descrierea imobilului**

TEREN Extravilan

Adresa: Jud. Botosani

Nr. Crt	Nr cadastral Nr. topografic	Suprafața* (mp)	Observații / Referințe
A1		10.400	Sector cadastral:88 Teren neimprejmuit;

**B. Partea II. Proprietari și acte**

Inscrieri privitoare la dreptul de proprietate și alte drepturi reale	Referințe
/	
Act Administrativ nr. 24821, din 11/01/1994 emis de CJSIPT BOTOSANI (Titlu proprietate);	
B1	A1
Intabulare, drept de PROPRIETATE, dobandit prin Reconstituire, cota actuala 1/1, cota initiala 1/1	
1) POSTINIUC MARIA, Lipsa C.N.P.	
2) MIHAI V. CATINCA, Lipsa C.N.P.	

**C. Partea III. SARCINI .**

Inscrieri privind dezmembramintele dreptului de proprietate, drepturi reale de garanție și sarcini	Referințe
NU SUNT	

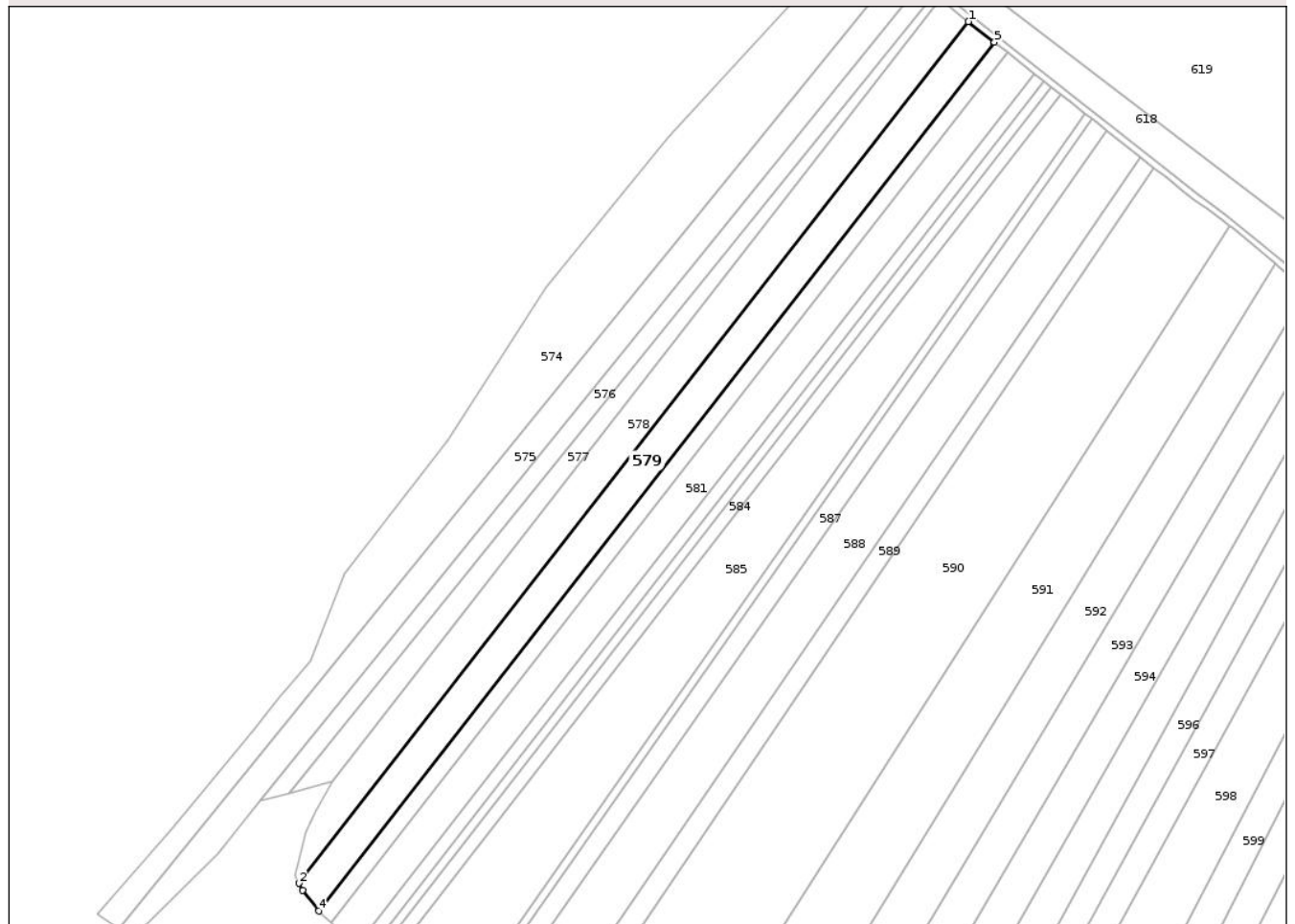
## Anexa Nr. 1 La Partea I

## Teren

Nr cadastral	Suprafața (mp)*	Observații / Referințe
	10.400	

\* Suprafața este determinată în planul de proiecție Stereo 70.

## DETALII LINIARE IMOBIL



## Date referitoare la teren

Crt	Categorie folosință	Intra vilan	Suprafața (mp)	Tarla	Parcelă	Nr. topo	Observații / Referințe
1	arabil	NU	10.400	30	297/41	-	

## Lungime Segmente

1) Valorile lungimilor segmentelor sunt obținute din proiecție în plan.

Punct început	X / Y	Punct sfârșit	X / Y	Lungime segment (** (m)
1	652.292,278 712.640,743	2	651.933,538 712.179,458	584.361
2	651.933,538 712.179,458	3	651.935,466 712.175,545	4.362
3	651.935,466 712.175,545	4	651.944,317 712.164,635	14.049
4	651.944,317 712.164,635	5	652.306,284 712.629,74	589.358
5	652.306,284 712.629,74	1	652.292,278 712.640,743	17.811

\*\* Lungimile segmentelor sunt determinate în planul de proiecție Stereo 70 și sunt rotunjite la 1 milimetru.

\*\*\* Distanța dintre puncte este formată din segmente cumulate ce sunt mai mici decât valoarea 1 milimetru.

Neutilizabil în Circuitul  
Civil



**DATE DESPRE IMOBILUL NR. 580**

Oficiul de Cadastru și Publicitate Imobiliară BOTOSANI  
Biroul de Cadastru și Publicitate Imobiliară Botosani

**A. Partea I. Descrierea imobilului**

TEREN Extravilan

Nr. CF vechi:163  
Nr. cadastral vechi:187

Adresa: Jud. Botosani

Nr. Crt	Nr cadastral Nr. topografic	Suprafața* (mp)	Observații / Referințe
A1	50577	5.286	Sector cadastral:88 Teren neimprejmuit;

**B. Partea II. Proprietari și acte**

Inscrieri privitoare la dreptul de proprietate și alte drepturi reale		Referințe
<b>573 / 13/01/2009</b>		
Act Notarial nr. 1747, din 18/06/2007 emis de BNP "Gabriel Tiberiu Pușcașu" Botoșani (Contract de vânzare - cumpărare);		
B1	Intabulare, drept de PROPRIETATE, dobândit prin Convenție, cota actuala 1/1, cota initiala 1/1 1) SC PONELM SRL, CIF:18869570 OBSERVATII: (provenita din conversia CF 163)	A1

**C. Partea III. SARCINI .**

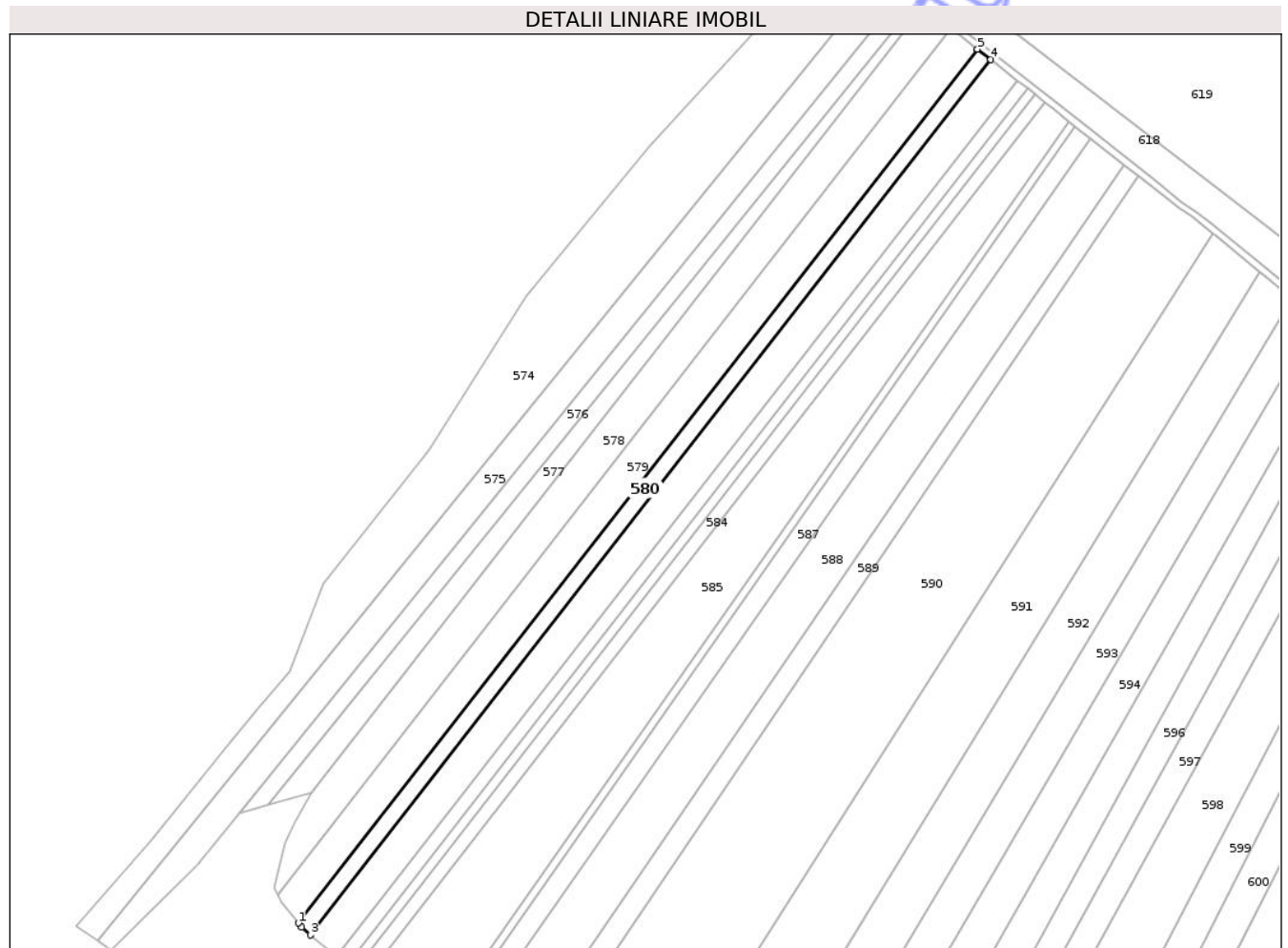
Inscrieri privind dezmembramintele dreptului de proprietate, drepturi reale de garanție și sarcini	Referințe
NU SUNT	

## Anexa Nr. 1 La Partea I

## Teren

Nr cadastral	Suprafața (mp)*	Observații / Referințe
50577	5.286	

\* Suprafața este determinată în planul de proiecție Stereo 70.



## Date referitoare la teren

Crt	Categorie folosință	Intravilan	Suprafața (mp)	Tarla	Parcelă	Nr. topo	Observații / Referințe
1	arabil	NU	5.286	30	297/40	-	

## Lungime Segmente

1) Valorile lungimilor segmentelor sunt obținute din proiecție în plan.

Punct început	X / Y	Punct sfârșit	X / Y	Lungime segment (** (m)
1	651.944,317 712.164,635	2	651.946,132 712.162,397	2.882
2	651.946,132 712.162,397	3	651.950,741 712.158,325	6.149
3	651.950,741 712.158,325	4	652.313,341 712.624,196	590.351
4	652.313,341 712.624,196	5	652.306,284 712.629,74	8.974
5	652.306,284 712.629,74	1	651.944,317 712.164,635	589.358

\*\* Lungimile segmentelor sunt determinate în planul de proiecție Stereo 70 și sunt rotunjite la 1 milimetru.

\*\*\* Distanța dintre puncte este formată din segmente cumulate ce sunt mai mici decât valoarea 1 milimetru.

Neutilizabil în Circuitul  
Civil



**DATE DESPRE IMOBILUL NR. 581**

Oficiul de Cadastru și Publicitate Imobiliară BOTOSANI  
 Biroul de Cadastru și Publicitate Imobiliară Botosani

**A. Partea I. Descrierea imobilului**

TEREN Extravilan

Adresa: Jud. Botosani

Nr. Crt	Nr cadastral Nr. topografic	Suprafața* (mp)	Observații / Referințe
A1	50848	10.791	Sector cadastral:88 Teren neimprejmuit;

**B. Partea II. Proprietari și acte**

Inscrieri privitoare la dreptul de proprietate și alte drepturi reale	Referințe
<b>5880 / 30/01/2015</b>	
Act Notarial nr. 152, din 29/01/2015 emis de BNP "Elena Roman"-Botoșani;	
B3	A1
Intabulare, drept de PROPRIETATE, dobandit prin Conventie, cota actuala 1/1, cota initiala 1/1	
1) SC PONELM SRL, CIF:18869570, bun propriu	

**C. Partea III. SARCINI .**

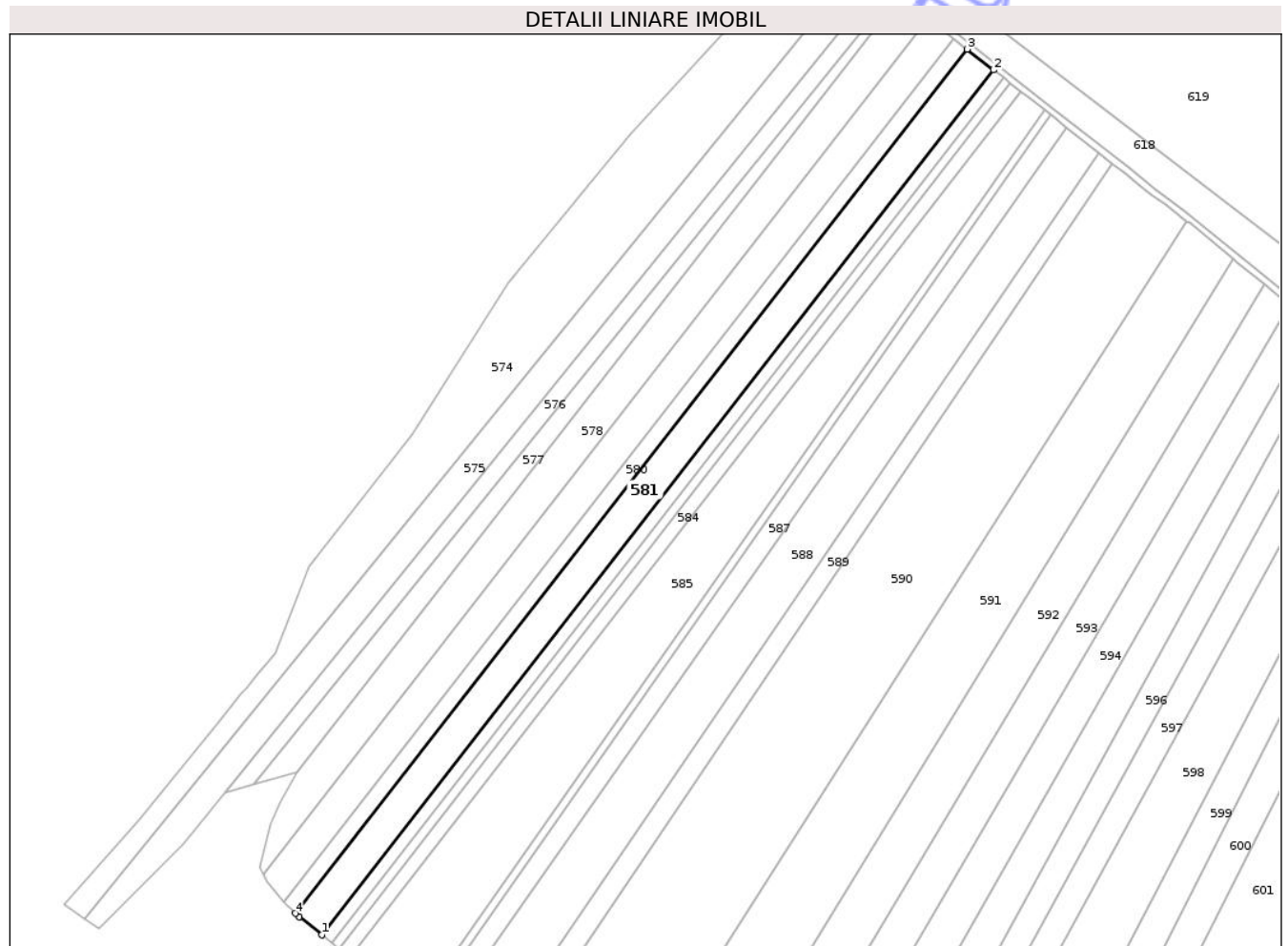
Inscrieri privind dezmembramintele dreptului de proprietate, drepturi reale de garanție și sarcini	Referințe
NU SUNT	

## Anexa Nr. 1 La Partea I

## Teren

Nr cadastral	Suprafața (mp)*	Observații / Referințe
50848	10.791	

\* Suprafața este determinată în planul de proiecție Stereo 70.



## Date referitoare la teren

Crt	Categorie folosință	Intra vilan	Suprafața (mp)	Tarla	Parcelă	Nr. topo	Observații / Referințe
1	arabil	NU	10.791	30	297/39	-	

## Lungime Segmente

1) Valorile lungimilor segmentelor sunt obținute din proiecție în plan.

Punct început	X / Y	Punct sfârșit	X / Y	Lungime segment (** (m)
1	651.965,008 712.146,732	2	652.327,626 712.612,974	590.655
2	652.327,626 712.612,974	3	652.313,341 712.624,196	18.166
3	652.313,341 712.624,196	4	651.950,741 712.158,325	590.351
4	651.950,741 712.158,325	5	651.952,868 712.156,446	2.839
5	651.952,868 712.156,446	1	651.965,008 712.146,732	15.548

\*\* Lungimile segmentelor sunt determinate în planul de proiecție Stereo 70 și sunt rotunjite la 1 milimetru.

\*\*\* Distanța dintre puncte este formată din segmente cumulate ce sunt mai mici decât valoarea 1 milimetru.

Neutilizabil în Circuitul  
Civil



**DATE DESPRE IMOBILUL NR. 582**

Oficiul de Cadastru și Publicitate Imobiliară BOTOSANI  
Biroul de Cadastru și Publicitate Imobiliară Botosani

**A. Partea I. Descrierea imobilului**

TEREN Extravilan

Adresa: Jud. Botosani

Nr. Crt	Nr cadastral Nr. topografic	Suprafața* (mp)	Observații / Referințe
A1	50716	4.000	Sector cadastral:88 Teren neimprejmuit;

**B. Partea II. Proprietari și acte**

Inscrieri privitoare la dreptul de proprietate și alte drepturi reale	Referințe
<b>6909 / 01/02/2016</b>	
Act Notarial nr. 231, din 29/01/2016 emis de BIN Coșorianu Pușcașu Lenuța;	
B3	A1
Intabulare, drept de PROPRIETATE, dobândit prin Convenție, cota actuala 1/1, cota initiala 1/1	
1) SC PONELM SRL, CIF:18869570	

**C. Partea III. SARCINI .**

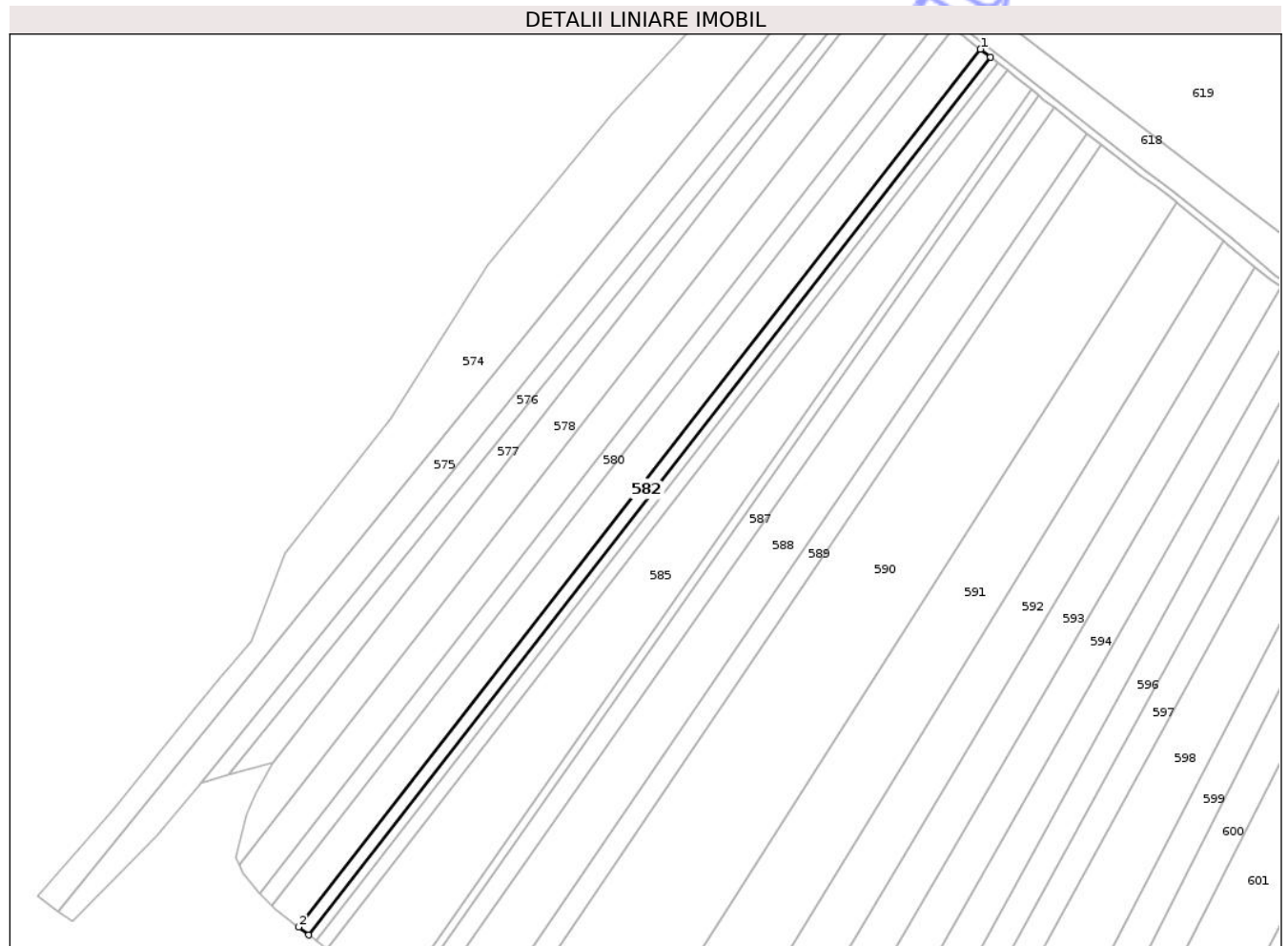
Inscrieri privind dezmembramintele dreptului de proprietate, drepturi reale de garanție și sarcini	Referințe
NU SUNT	

## Anexa Nr. 1 La Partea I

## Teren

Nr cadastral	Suprafața (mp)*	Observații / Referințe
50716	4.000	

\* Suprafața este determinată în planul de proiecție Stereo 70.



## Date referitoare la teren

Crt	Categorie folosință	Intra vilan	Suprafața (mp)	Tarla	Parcelă	Nr. topo	Observații / Referințe
1	arabil	NU	4.000	30	297/22	-	

## Lungime Segmente

1) Valorile lungimilor segmentelor sunt obținute din proiecție în plan.

Punct început	X / Y	Punct sfârșit	X / Y	Lungime segment (** (m)
1	652.327,626 712.612,974	2	651.965,008 712.146,732	590.655
2	651.965,008 712.146,732	3	651.970,297 712.142,5	6.774
3	651.970,297 712.142,5	4	652.332,949 712.608,792	590.716
4	652.332,949 712.608,792	1	652.327,626 712.612,974	6.77

\*\* Lungimile segmentelor sunt determinate în planul de proiecție Stereo 70 și sunt rotunjite la 1 milimetru.

\*\*\* Distanța dintre puncte este formată din segmente cumulate ce sunt mai mici decât valoarea 1 milimetru.

Neutilizabil în Circuitul  
Civil



**DATE DESPRE IMOBILUL NR. 583**

Oficiul de Cadastru și Publicitate Imobiliară BOTOSANI  
Biroul de Cadastru și Publicitate Imobiliară Botosani

**A. Partea I. Descrierea imobilului**

TEREN Extravilan

Adresa: Jud. Botosani

Nr. Crt	Nr cadastral Nr. topografic	Suprafața* (mp)	Observații / Referințe
A1		2.843	Sector cadastral:88 Teren neimprejmuit;

**B. Partea II. Proprietari și acte**

Inscrieri privitoare la dreptul de proprietate și alte drepturi reale	Referințe
/	
Act Administrativ nr. 48017, din 10/11/1994 emis de CJSIPT BOTOSANI (Titlu proprietate);	
B1	A1
Intabulare, drept de PROPRIETATE, dobandit prin Reconstituire, cota actuala 1/1, cota initiala 1/1 1) ȚILICĂ N. ȘTEFAN, Lipsa C.N.P.	

**C. Partea III. SARCINI .**

Inscrieri privind dezmembramintele dreptului de proprietate, drepturi reale de garanție și sarcini	Referințe
NU SUNT	

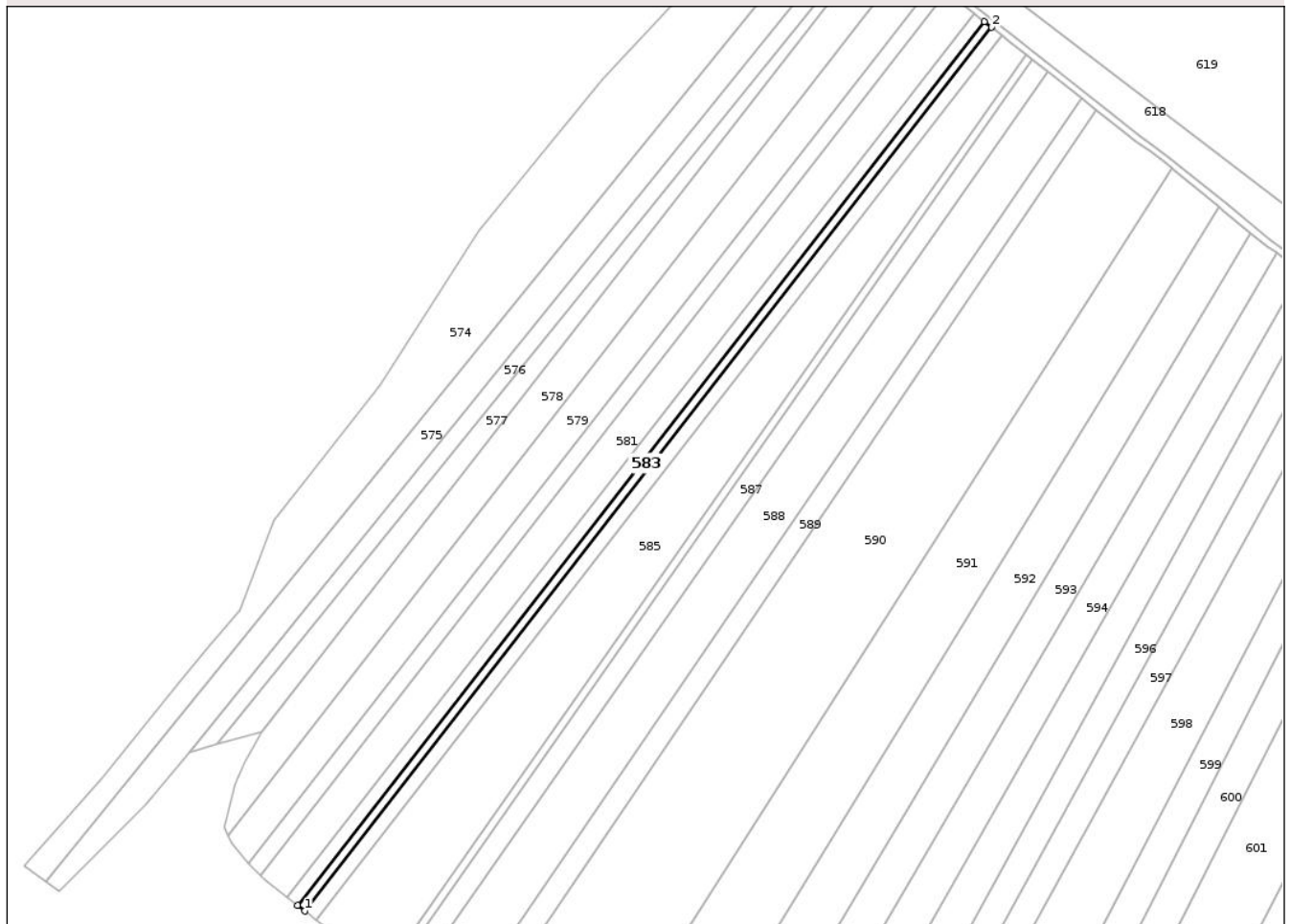
## Anexa Nr. 1 La Partea I

## Teren

Nr cadastral	Suprafața (mp)*	Observații / Referințe
	2.843	

\* Suprafața este determinată în planul de proiecție Stereo 70.

## DETALII LINIARE IMOBIL



## Date referitoare la teren

Crt	Categorie folosință	Intra vilan	Suprafața (mp)	Tarla	Parcelă	Nr. topo	Observații / Referințe
1	arabil	NU	2.843	30	297/34	-	

## Lungime Segmente

1) Valorile lungimilor segmentelor sunt obținute din proiecție în plan.

Punct început	X / Y	Punct sfârșit	X / Y	Lungime segment (** (m)
1	651.974,055 712.139,493	2	652.336,734 712.605,819	590.759
2	652.336,734 712.605,819	3	652.332,949 712.608,792	4.813
3	652.332,949 712.608,792	4	651.970,297 712.142,5	590.716
4	651.970,297 712.142,5	1	651.974,055 712.139,493	4.813

\*\* Lungimile segmentelor sunt determinate în planul de proiecție Stereo 70 și sunt rotunjite la 1 milimetru.

\*\*\* Distanţa dintre puncte este formată din segmente cumulate ce sunt mai mici decât valoarea 1 milimetru.

Neutilizabil în Circuitul  
Civil



**DATE DESPRE IMOBILUL NR. 584**

Oficiul de Cadastru și Publicitate Imobiliară BOTOSANI  
Biroul de Cadastru și Publicitate Imobiliară Botosani

**A. Partea I. Descrierea imobilului**

TEREN Extravilan

Adresa: Jud. Botosani

Nr. Crt	Nr cadastral Nr. topografic	Suprafața* (mp)	Observații / Referințe
A1		4.200	Sector cadastral:88 Teren neimprejmuit;

**B. Partea II. Proprietari și acte**

Inscrieri privitoare la dreptul de proprietate și alte drepturi reale	Referințe
/	
Act Administrativ nr. 24777, din 12/11/1993 emis de CJSIPT BOTOSANI (Titlu proprietate);	
B1	A1
Intabulare, drept de PROPRIETATE, dobandit prin Reconstituire, cota actuala 1/1, cota initiala 1/1 1) CIUPEI N. IOAN, Lipsa C.N.P.	

**C. Partea III. SARCINI .**

Inscrieri privind dezmembramintele dreptului de proprietate, drepturi reale de garanție și sarcini	Referințe
NU SUNT	

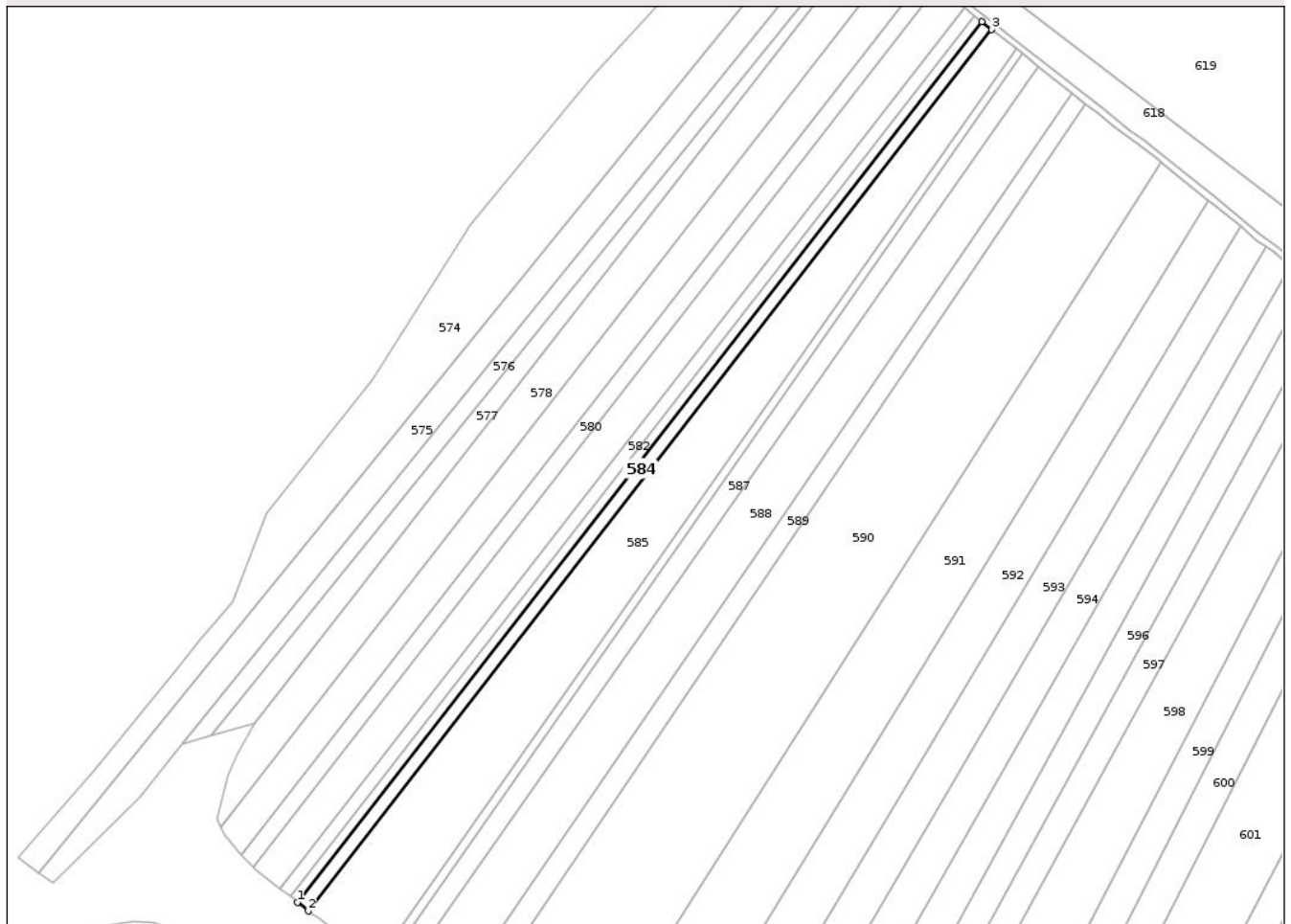
## Anexa Nr. 1 La Partea I

## Teren

Nr cadastral	Suprafața (mp)*	Observații / Referințe
	4.200	

\* Suprafața este determinată în planul de proiecție Stereo 70.

## DETALII LINIARE IMOBIL



## Date referitoare la teren

Crt	Categorie folosință	Intra vilan	Suprafața (mp)	Tarla	Parcelă	Nr. topo	Observații / Referințe
1	arabil	NU	4.200	30	297/32	-	

## Lungime Segmente

1) Valorile lungimilor segmentelor sunt obținute din proiecție în plan.

Punct început	X / Y	Punct sfârșit	X / Y	Lungime segment (** (m)
1	651.974,055 712.139,493	2	651.979,822 712.134,878	7.386
2	651.979,822 712.134,878	3	652.342,107 712.601,598	590.828
3	652.342,107 712.601,598	4	652.336,734 712.605,819	6.833
4	652.336,734 712.605,819	1	651.974,055 712.139,493	590.759

\*\* Lungimile segmentelor sunt determinate în planul de proiecție Stereo 70 și sunt rotunjite la 1 milimetru.

\*\*\* Distanţa dintre puncte este formată din segmente cumulate ce sunt mai mici decât valoarea 1 milimetru.

Neutilizabil în Circuitul  
Civil



**DATE DESPRE IMOBILUL NR. 585**

Oficiul de Cadastru și Publicitate Imobiliară BOTOSANI  
Biroul de Cadastru și Publicitate Imobiliară Botosani

**A. Partea I. Descrierea imobilului**

TEREN Extravilan

Nr. CF vechi:233

Nr. cadastral vechi:262

Adresa: Jud. Botosani

Nr. Crt	Nr cadastral Nr. topografic	Suprafața* (mp)	Observații / Referințe
A1	50509	18.200	Sector cadastral:88 Teren neimprejmuit;

**B. Partea II. Proprietari și acte**

Inscrieri privitoare la dreptul de proprietate și alte drepturi reale	Referințe
<b>5918 / 13/03/2009</b>	
Act Notarial nr. 1747, din 01/01/2007 emis de - (Contract de vânzare - cumparare);	
B1	A1
Intabulare, drept de PROPRIETATE, dobandit prin Conventie, cota actuala 1/1, cota initiala 1/1	
1) SC PONELM SRL, CIF:18869570	
OBSERVATII: (provenita din conversia CF 233)	

**C. Partea III. SARCINI .**

Inscrieri privind dezmembramintele dreptului de proprietate, drepturi reale de garanție și sarcini	Referințe
NU SUNT	

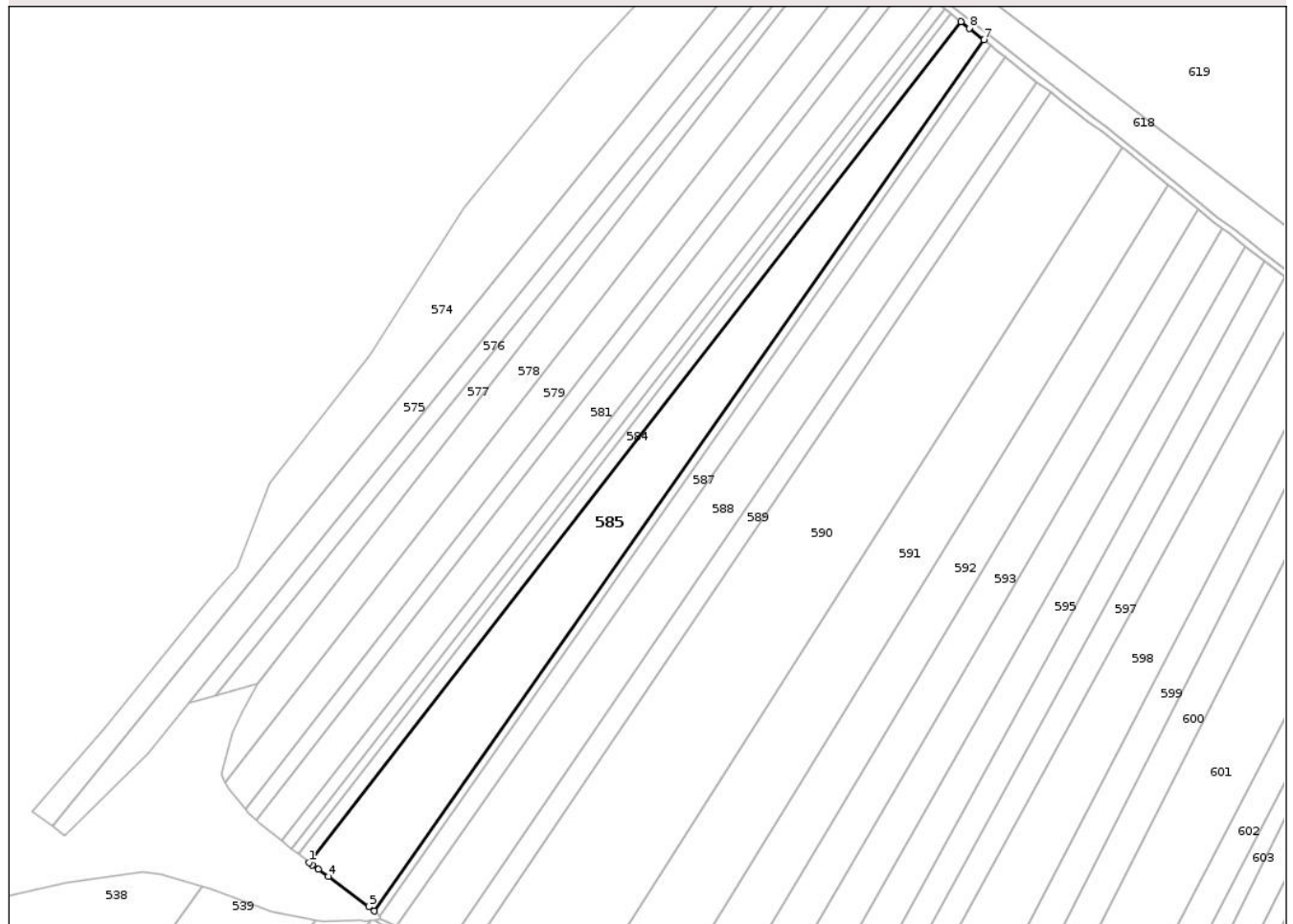
## Anexa Nr. 1 La Partea I

## Teren

Nr cadastral	Suprafața (mp)*	Observații / Referințe
50509	18.200	

\* Suprafața este determinată în planul de proiecție Stereo 70.

## DETALII LINIARE IMOBIL



## Date referitoare la teren

Crt	Categorie folosință	Intra vilan	Suprafața (mp)	Tarla	Parcelă	Nr. topo	Observații / Referințe
1	arabil	NU	18.200	30	297/181	-	

## Lungime Segmente

1) Valorile lungimilor segmentelor sunt obținute din proiecție în plan.

Punct început	X / Y	Punct sfârșit	X / Y	Lungime segment (** (m)
1	651.979,822 712.134,878	2	651.981,714 712.133,364	2.423
2	651.981,714 712.133,364	3	651.985,148 712.130,971	4.185
3	651.985,148 712.130,971	4	651.990,659 712.127,091	6.74
4	651.990,659 712.127,091	5	652.013,127 712.110,264	28.071
5	652.013,127 712.110,264	6	652.016,155 712.107,88	3.854

Punct început	X / Y	Punct sfârșit	X / Y	Lungime segment (** (m)
6	652.016,155 712.107,88	7	652.354,972 712.591,411	590.423
7	652.354,972 712.591,411	8	652.346,712 712.597,98	10.554
8	652.346,712 712.597,98	9	652.342,107 712.601,598	5.856
9	652.342,107 712.601,598	1	651.979,822 712.134,878	590.828

\*\* Lungimile segmentelor sunt determinate în planul de proiecție Stereo 70 și sunt rotunjite la 1 milimetru.

\*\*\* Distanța dintre puncte este formată din segmente cumulate ce sunt mai mici decât valoarea 1 milimetru.

Neutilizabil în Circuitul Civil



**DATE DESPRE IMOBILUL NR. 586**

Oficiul de Cadastru și Publicitate Imobiliară BOTOSANI  
Biroul de Cadastru și Publicitate Imobiliară Botosani

**A. Partea I. Descrierea imobilului**

TEREN Extravilan

Adresa: Jud. Botosani

Nr. Crt	Nr cadastral Nr. topografic	Suprafața* (mp)	Observații / Referințe
A1	51479	2.600	Sector cadastral:88 Teren neimprejmuit;

**B. Partea II. Proprietari și acte**

Inscrieri privitoare la dreptul de proprietate și alte drepturi reale	Referințe
<b>9517 / 07/02/2020</b>	
Act Notarial nr. 279, din 05/02/2020 emis de BIN „Coșorlanu -Pușcasu Lenuța” Săveni;	
B4	A1
Intabulare, drept de PROPRIETATE, dobandit prin Conventie, cota actuala 1/1, cota initiala 1/1	
1) SC Ponelm SRL, CIF:18869570	

**C. Partea III. SARCINI .**

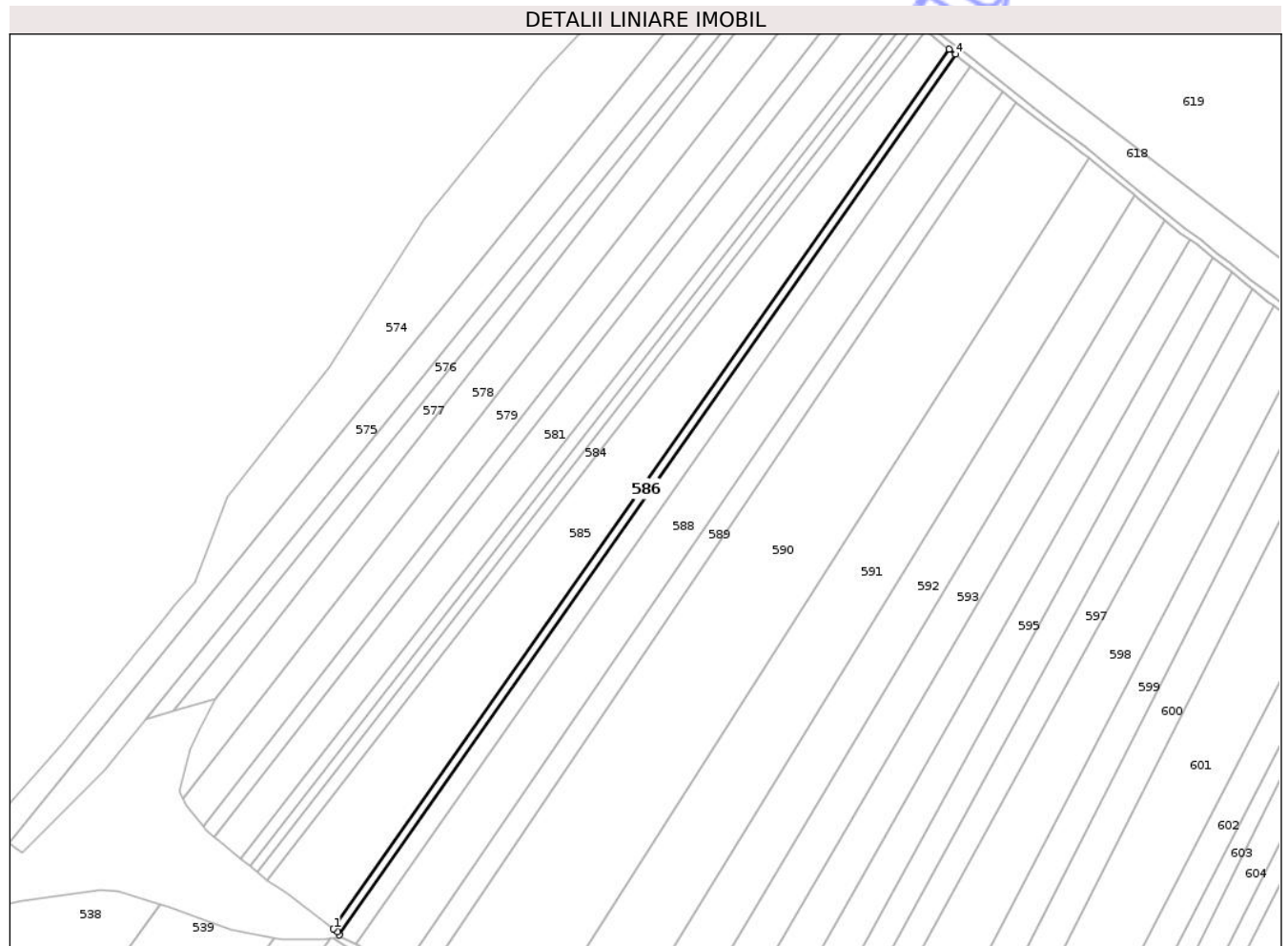
Inscrieri privind dezmembramintele dreptului de proprietate, drepturi reale de garanție și sarcini	Referințe
NU SUNT	

## Anexa Nr. 1 La Partea I

## Teren

Nr cadastral	Suprafața (mp)*	Observații / Referințe
51479	2.600	

\* Suprafața este determinată în planul de proiecție Stereo 70.



## Date referitoare la teren

Crt	Categorie folosință	Intra vilan	Suprafața (mp)	Tarla	Parcelă	Nr. topo	Observații / Referințe
1	arabil	NU	2.600	30	297/38	-	

## Lungime Segmente

1) Valorile lungimilor segmentelor sunt obținute din proiecție în plan.

Punct început	X / Y	Punct sfârșit	X / Y	Lungime segment (** (m)
1	652.016,155 712.107,88	2	652.018,281 712.106,206	2.706
2	652.018,281 712.106,206	3	652.019,242 712.104,614	1.86
3	652.019,242 712.104,614	4	652.358,424 712.588,665	591.058
4	652.358,424 712.588,665	5	652.354,972 712.591,411	4.411
5	652.354,972 712.591,411	1	652.016,155 712.107,88	590.423

\*\* Lungimile segmentelor sunt determinate în planul de proiecție Stereo 70 și sunt rotunjite la 1 milimetru.

\*\*\* Distanța dintre puncte este formată din segmente cumulate ce sunt mai mici decât valoarea 1 milimetru.

Neutilizabil în Circuitul  
Civil



**DATE DESPRE IMOBILUL NR. 587**

Oficiul de Cadastru și Publicitate Imobiliară BOTOSANI  
Biroul de Cadastru și Publicitate Imobiliară Botosani

**A. Partea I. Descrierea imobilului**

TEREN Extravilan

Adresa: Jud. Botosani

Nr. Crt	Nr cadastral Nr. topografic	Suprafața* (mp)	Observații / Referințe
A1	50838	6.200	Sector cadastral:88 Teren neimprejmuit;

**B. Partea II. Proprietari și acte**

Inscrieri privitoare la dreptul de proprietate și alte drepturi reale	Referințe
<b>79883 / 18/11/2014</b>	
Act Notarial nr. 197, din 15/10/2004 emis de BNP VALENTINA PODUT;	
B2	Intabulare, drept de PROPRIETATE, dobandit prin Succesiune, cota actuala 1/4, cota initiala 2/8
	1) <b>BALASAN VICTORIA</b> , bun propriu. Lipsa C.N.P.
<b>5802 / 30/01/2015</b>	
Act Notarial nr. 152, din 29/01/2015 emis de BIN ELENA ROMAN;	
B6	Intabulare, drept de PROPRIETATE, dobandit prin Conventie, cota actuala 3/4, cota initiala 3/4
	1) <b>SC PONELM SRL</b> , CIF:18869570

**C. Partea III. SARCINI .**

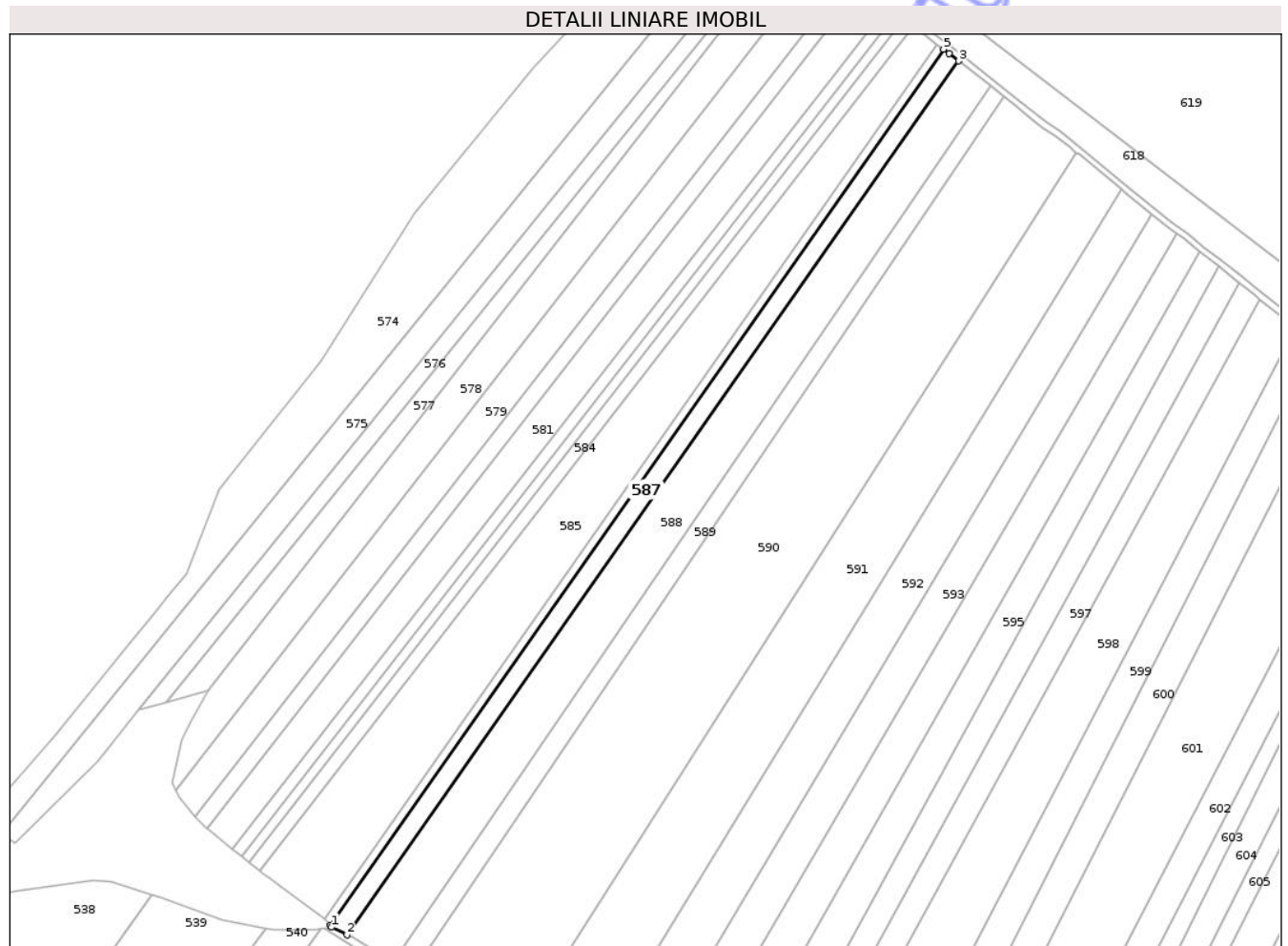
Inscrieri privind dezmembramintele dreptului de proprietate, drepturi reale de garanție și sarcini	Referințe
NU SUNT	

## Anexa Nr. 1 La Partea I

## Teren

Nr cadastral	Suprafața (mp)*	Observații / Referințe
50838	6.200	

\* Suprafața este determinată în planul de proiecție Stereo 70.



## Date referitoare la teren

Crt	Categorie folosință	Intra vilan	Suprafața (mp)	Tarla	Parcelă	Nr. topo	Observații / Referințe
1	arabil	NU	6.200	30	297/187	-	

## Lungime Segmente

1) Valorile lungimilor segmentelor sunt obținute din proiecție în plan.

Punct început	X / Y	Punct sfârșit	X / Y	Lungime segment (** (m)
1	652.019,866 712.103,581	2	652.028,346 712.099,311	9.495
2	652.028,346 712.099,311	3	652.366,676 712.582,15	589.577
3	652.366,676 712.582,15	4	652.361,565 712.586,167	6.5
4	652.361,565 712.586,167	5	652.358,424 712.588,665	4.014
5	652.358,424 712.588,665	6	652.019,242 712.104,614	591.058

Punct început	X / Y	Punct sfârșit	X / Y	Lungime segment (** (m)
6	652.019,242 712.104,614	1	652.019,866 712.103,581	1.206

\*\* Lungimile segmentelor sunt determinate în planul de proiecție Stereo 70 și sunt rotunjite la 1 milimetru.

\*\*\* Distanța dintre puncte este formată din segmente cumulate ce sunt mai mici decât valoarea 1 milimetru.

Neutilizabil în Circuitul Civil



**DATE DESPRE IMOBILUL NR. 588**

Oficiul de Cadastru și Publicitate Imobiliară BOTOSANI  
Biroul de Cadastru și Publicitate Imobiliară Botosani

**A. Partea I. Descrierea imobilului**

TEREN Extravilan

Adresa: Jud. Botosani

Nr. Crt	Nr cadastral Nr. topografic	Suprafața* (mp)	Observații / Referințe
A1	50871	15.300	Sector cadastral:88 Teren neimprejmuit;

**B. Partea II. Proprietari și acte**

Inscrieri privitoare la dreptul de proprietate și alte drepturi reale	Referințe
<b>73947 / 26/10/2016</b>	
Act Notarial nr. 1663, din 19/10/2016 emis de BIN Roman Elena;	
B4	A1
Intabulare, drept de PROPRIETATE, dobândit prin Conventie, cota actuala 1/1, cota initiala 1/1	
1) SC PONELM SRL, CIF:18869570	

**C. Partea III. SARCINI .**

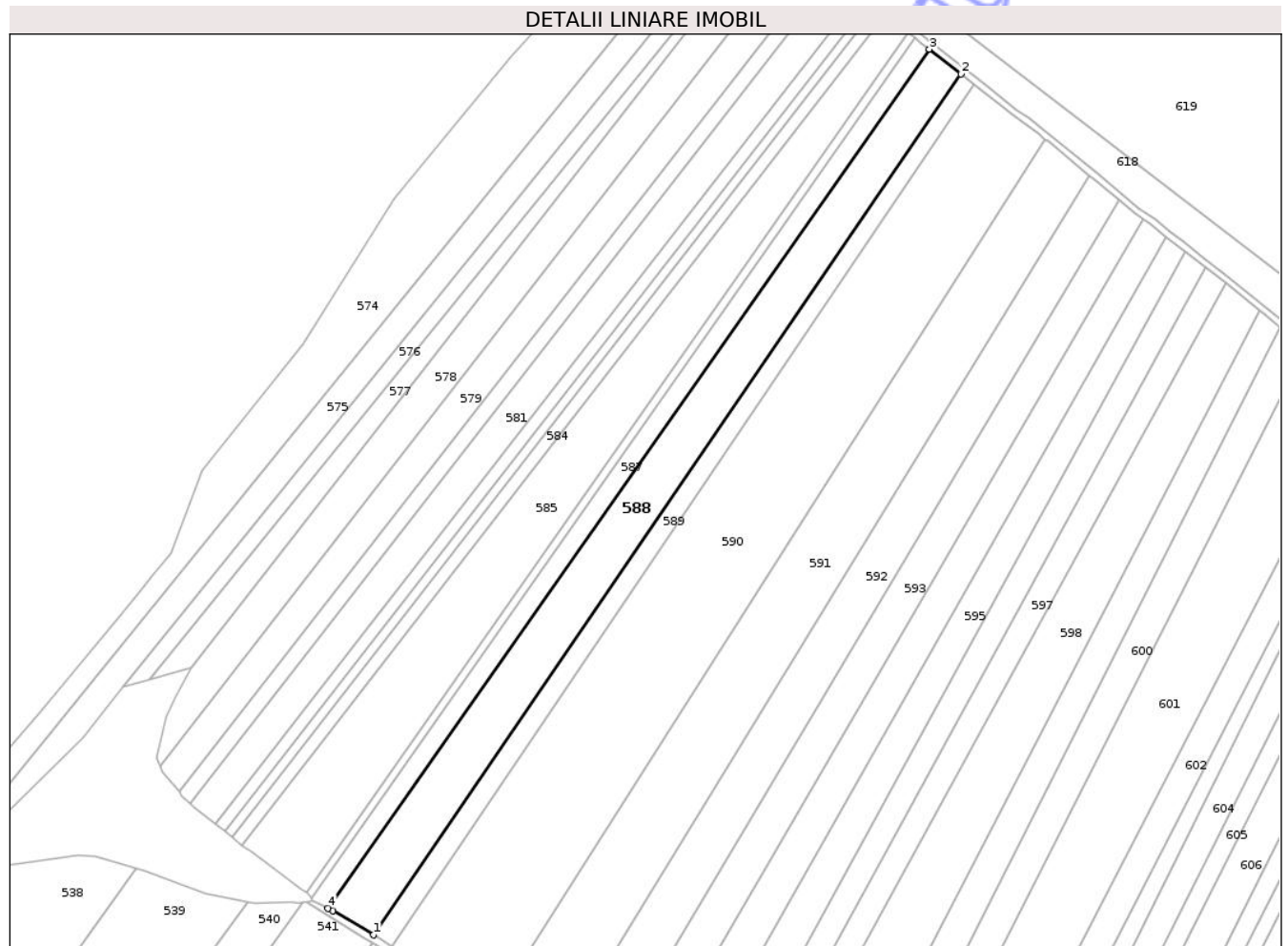
Inscrieri privind dezmembramintele dreptului de proprietate, drepturi reale de garanție și sarcini	Referințe
NU SUNT	

## Anexa Nr. 1 La Partea I

## Teren

Nr cadastral	Suprafața (mp)*	Observații / Referințe
50871	15.300	

\* Suprafața este determinată în planul de proiecție Stereo 70.



## Date referitoare la teren

Crt	Categorie folosință	Intravilan	Suprafața (mp)	Tarla	Parcelă	Nr. topo	Observații / Referințe
1	arabil	NU	15.300	30	297/357	-	

## Lungime Segmente

1) Valorile lungimilor segmentelor sunt obținute din proiecție în plan.

Punct început	X / Y	Punct sfârșit	X / Y	Lungime segment (** (m)
1	652.053,848 712.084,31	2	652.384,449 712.568,183	586.029
2	652.384,449 712.568,183	3	652.366,676 712.582,15	22.605
3	652.366,676 712.582,15	4	652.028,346 712.099,311	589.577
4	652.028,346 712.099,311	5	652.031,05 712.097,95	3.026
5	652.031,05 712.097,95	1	652.053,848 712.084,31	26.567

\*\* Lungimile segmentelor sunt determinate în planul de proiecție Stereo 70 și sunt rotunjite la 1 milimetru.

\*\*\* Distanța dintre puncte este formată din segmente cumulate ce sunt mai mici decât valoarea 1 milimetru.

Neutilizabil în Circuitul  
Civil



**DATE DESPRE IMOBILUL NR. 589**

Oficiul de Cadastru și Publicitate Imobiliară BOTOSANI  
Biroul de Cadastru și Publicitate Imobiliară Botosani

**A. Partea I. Descrierea imobilului**

TEREN Extravilan

Adresa: Jud. Botosani

Nr. Crt	Nr cadastral Nr. topografic	Suprafața* (mp)	Observații / Referințe
A1	50772	6.300	Sector cadastral:88 Teren neimprejmuit;

**B. Partea II. Proprietari și acte**

Inscrieri privitoare la dreptul de proprietate și alte drepturi reale	Referințe
<b>5855 / 30/01/2015</b>	
Act Notarial nr. 152, din 29/01/2015 emis de BNP "Elena Roman"-Botoșani;	
B3	A1
Intabulare, drept de PROPRIETATE, dobandit prin Conventie, cota actuala 1/1, cota initiala 1/1	
1) SC PONELM SRL, CIF:18869570, bun propriu	

**C. Partea III. SARCINI .**

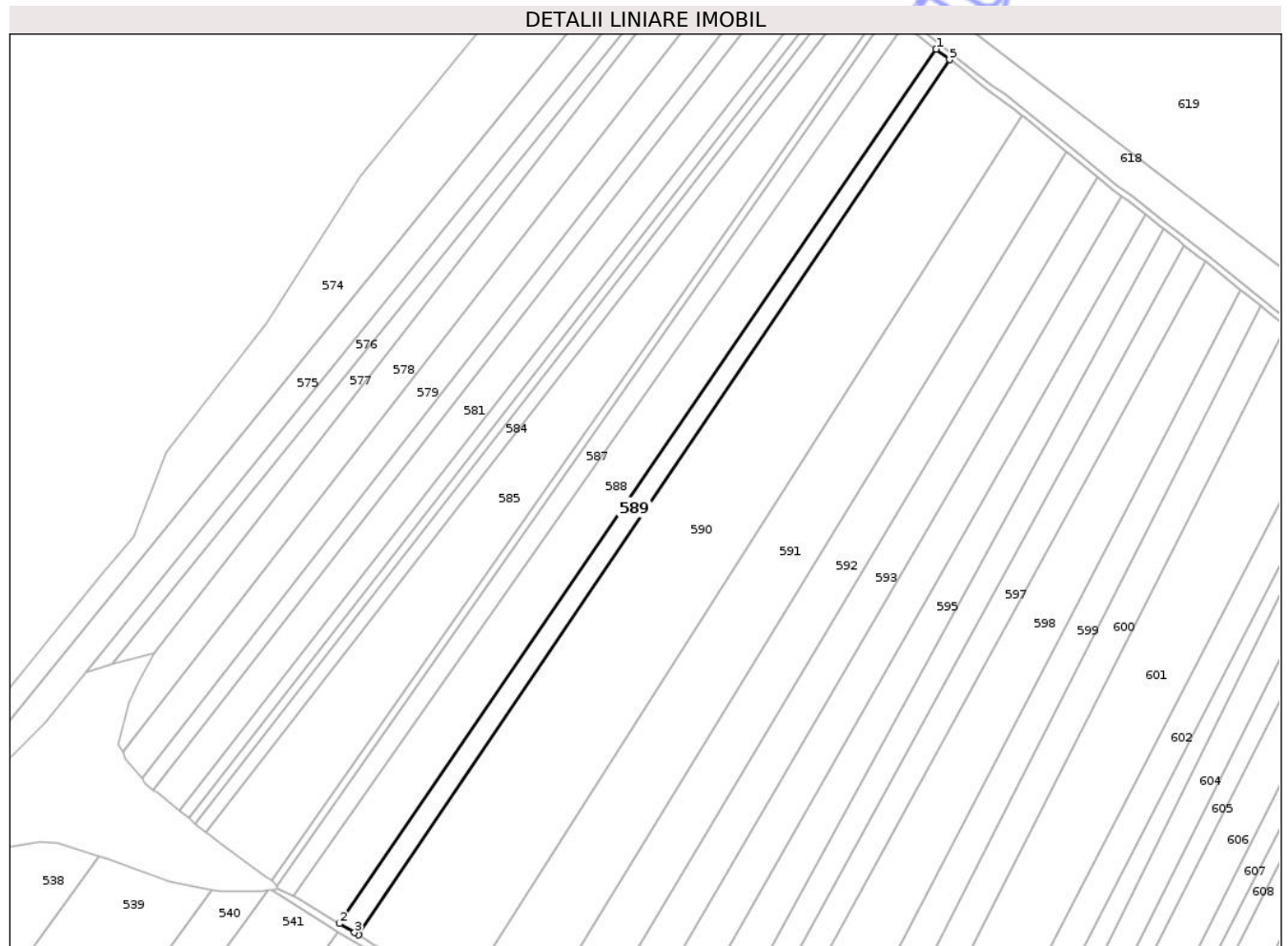
Inscrieri privind dezmembramintele dreptului de proprietate, drepturi reale de garanție și sarcini	Referințe
NU SUNT	

## Anexa Nr. 1 La Partea I

## Teren

Nr cadastral	Suprafața (mp)*	Observații / Referințe
50772	6.300	

\* Suprafața este determinată în planul de proiecție Stereo 70.



## Date referitoare la teren

Crt	Categorie folosință	Intra vilan	Suprafața (mp)	Tarla	Parcelă	Nr. topo	Observații / Referințe
1	arabil	NU	6.300	30	297/30	-	

## Lungime Segmente

1) Valorile lungimilor segmentelor sunt obținute din proiecție în plan.

Punct început	X / Y	Punct sfârșit	X / Y	Lungime segment (** (m)
1	652.384,449 712.568,183	2	652.053,848 712.084,31	586.029
2	652.053,848 712.084,31	3	652.062,129 712.079,356	9.65
3	652.062,129 712.079,356	4	652.064,283 712.078,039	2.525
4	652.064,283 712.078,039	5	652.391,834 712.562,379	584.701
5	652.391,834 712.562,379	1	652.384,449 712.568,183	9.392

\*\* Lungimile segmentelor sunt determinate în planul de proiecție Stereo 70 și sunt rotunjite la 1 milimetru.

\*\*\* Distanța dintre puncte este formată din segmente cumulate ce sunt mai mici decât valoarea 1 milimetru.

Neutilizabil în Circuitul  
Civil



**DATE DESPRE IMOBILUL NR. 590**

Oficiul de Cadastru și Publicitate Imobiliară BOTOSANI  
Biroul de Cadastru și Publicitate Imobiliară Botosani

**A. Partea I. Descrierea imobilului**

TEREN Extravilan

Adresa: Jud. Botosani

Nr. Crt	Nr cadastral Nr. topografic	Suprafața* (mp)	Observații / Referințe
A1		34.000	Sector cadastral:88 Teren neimprejmuit;

**B. Partea II. Proprietari și acte**

Inscrieri privitoare la dreptul de proprietate și alte drepturi reale	Referințe
/	
Act Administrativ nr. 74544, din 21/02/1999 emis de CJSIPT BOTOSANI (Titlu proprietate);	
B1	A1
Intabulare, drept de PROPRIETATE, dobandit prin Reconstituire, cota actuala 1/1, cota initiala 1/1	
1) SPIRIDON D. NICULINA, Lipsa C.N.P.	

**C. Partea III. SARCINI .**

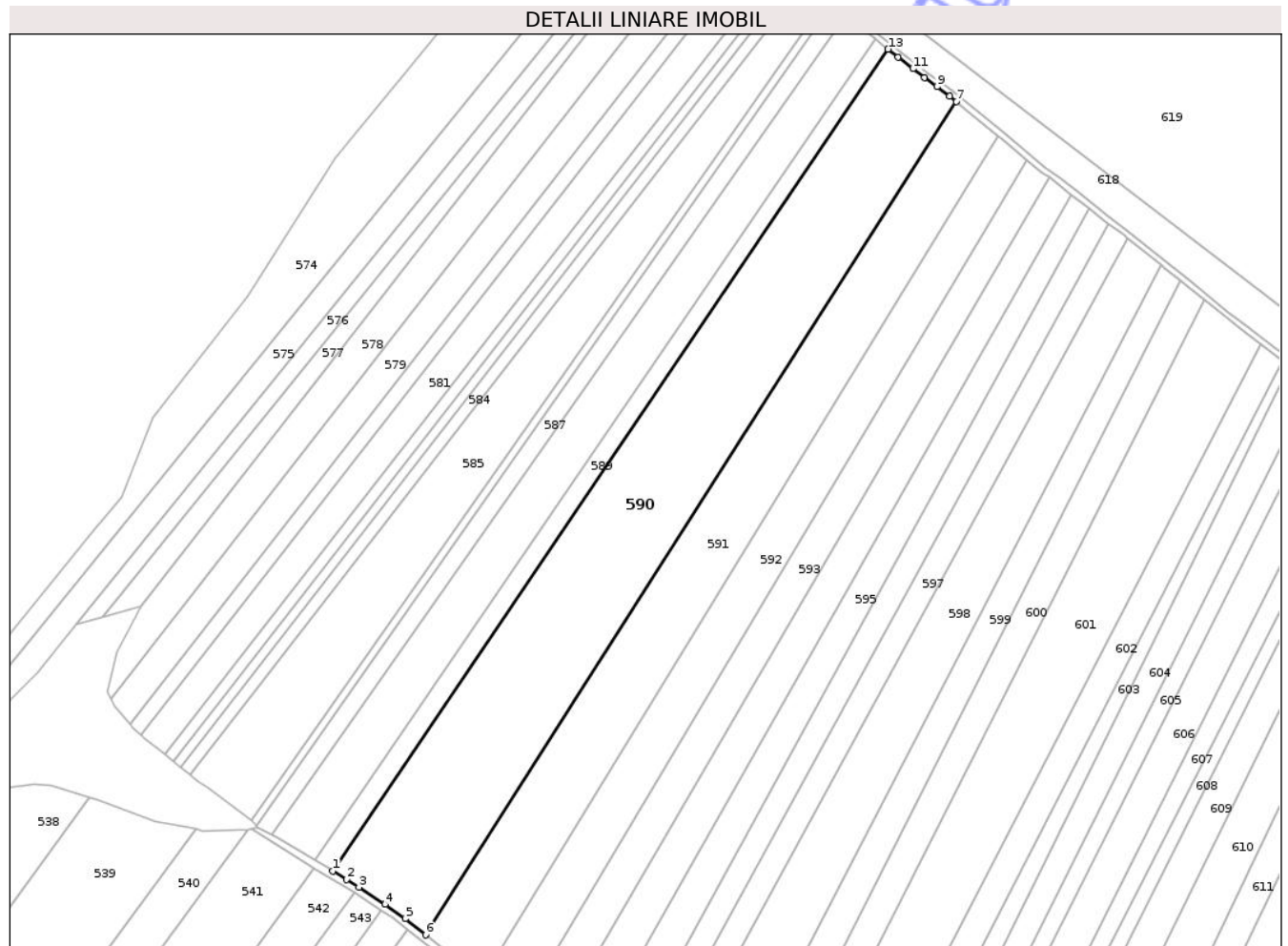
Inscrieri privind dezmembramintele dreptului de proprietate, drepturi reale de garanție și sarcini	Referințe
NU SUNT	

## Anexa Nr. 1 La Partea I

## Teren

Nr cadastral	Suprafața (mp)*	Observații / Referințe
	34.000	

\* Suprafața este determinată în planul de proiecție Stereo 70.



## Date referitoare la teren

Crt	Categorie folosință	Intra vilan	Suprafața (mp)	Tarla	Parcelă	Nr. topo	Observații / Referințe
1	arabil	NU	34.000	30	297/64	-	

## Lungime Segmente

1) Valorile lungimilor segmentelor sunt obținute din proiecție în plan.

Punct început	X / Y	Punct sfârșit	X / Y	Lungime segment (** (m)
1	652.064,283 712.078,039	2	652.072,316 712.073,127	9.415
2	652.072,316 712.073,127	3	652.079,647 712.068,631	8.6
3	652.079,647 712.068,631	4	652.095,022 712.058,437	18.448
4	652.095,022 712.058,437	5	652.106,844 712.049,976	14.537
5	652.106,844 712.049,976	6	652.118,896 712.040,458	15.358

Punct început	X / Y	Punct sfârșit	X / Y	Lungime segment (** (m)
6	652.118,896 712.040,458	7	652.431,961 712.531,551	582.393
7	652.431,961 712.531,551	8	652.428,078 712.534,57	4.919
8	652.428,078 712.534,57	9	652.420,683 712.540,332	9.374
9	652.420,683 712.540,332	10	652.413,2 712.545,493	9.09
10	652.413,2 712.545,493	11	652.406,459 712.550,833	8.6
11	652.406,459 712.550,833	12	652.397,796 712.557,694	11.051
12	652.397,796 712.557,694	13	652.391,834 712.562,379	7.583
13	652.391,834 712.562,379	1	652.064,283 712.078,039	584.701

\*\* Lungimile segmentelor sunt determinate în planul de proiecție Stereo 70 și sunt rotunjite la 1 milimetru.

\*\*\* Distanța dintre puncte este formată din segmente cumulate ce sunt mai mici decât valoarea 1 milimetru.



**DATE DESPRE IMOBILUL NR. 591**

Oficiul de Cadastru și Publicitate Imobiliară BOTOSANI  
Biroul de Cadastru și Publicitate Imobiliară Botosani

**A. Partea I. Descrierea imobilului**

TEREN Extravilan

Adresa: Jud. Botosani

Nr. Crt	Nr cadastral Nr. topografic	Suprafața* (mp)	Observații / Referințe
A1	51010	21.510	Sector cadastral:88 Teren neimprejmuit;

**B. Partea II. Proprietari și acte**

Inscrieri privitoare la dreptul de proprietate și alte drepturi reale	Referințe
<b>86574 / 27/11/2015</b>	
Act Notarial nr. 460, din 11/03/2011 emis de BNP" Coca Humelnicu"-Botoșani;	
B1	A1
Intabulare, drept de PROPRIETATE, dobândit prin Convenție, cota actuala 1/1, cota initiala 1/1	
1) SC AGROLIV YMP SRL, CIF:18488843, bun propriu	
<b>119430 / 27/10/2025</b>	
Act Notarial nr. 1032, din 17/10/2025 emis de BIN MUSTIAȚĂ MARTA-MAGDALENA;	
B5	A1
se notează interdicțiile de grevare și instrăinare	
1) AGRICOVER CREDIT IFN S.A., CIF:22940237	

**C. Partea III. SARCINI**

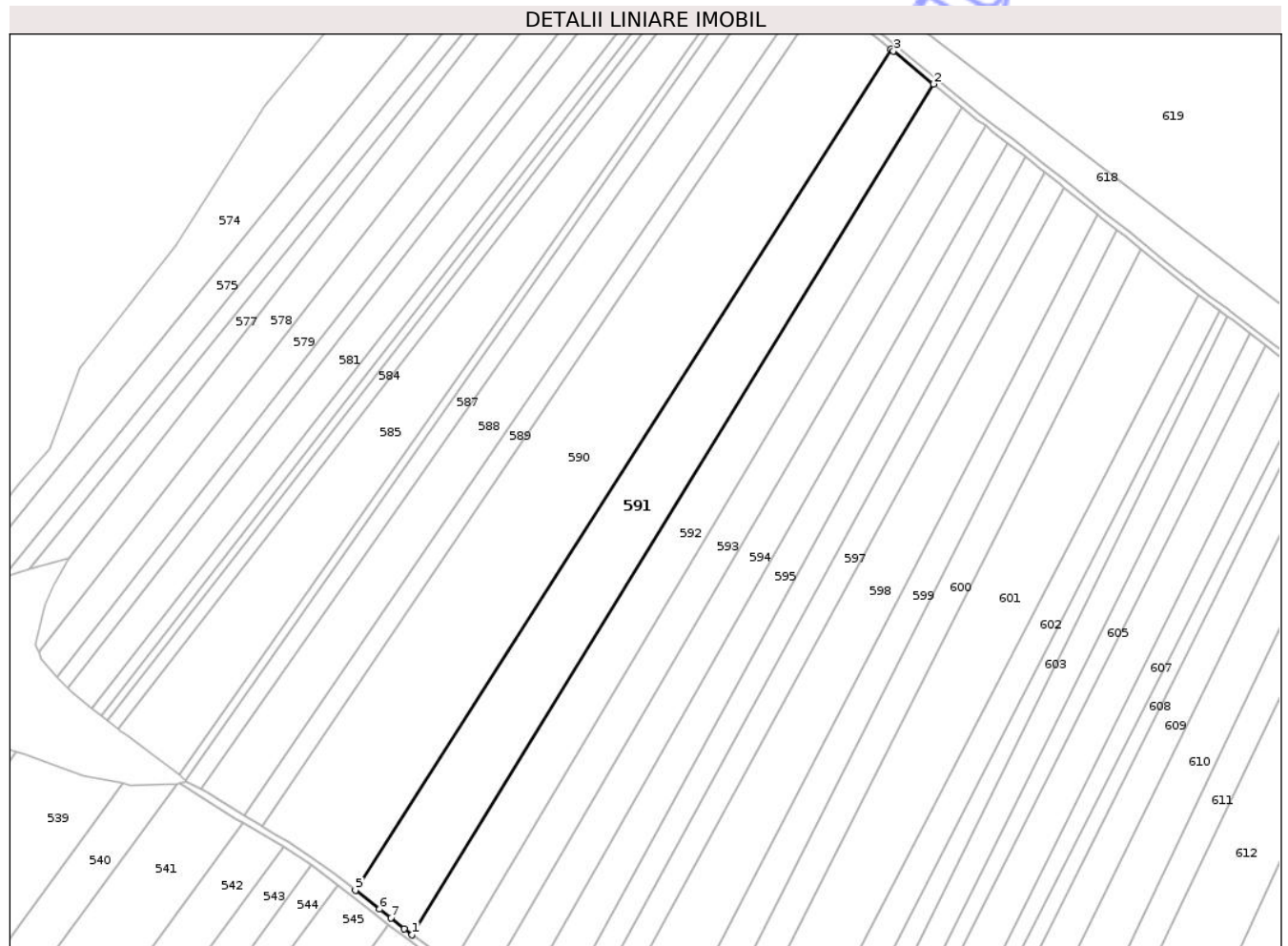
Inscrieri privind dezmembramintele dreptului de proprietate, drepturi reale de garanție și sarcini	Referințe
<b>119430 / 27/10/2025</b>	
Act Notarial nr. 1032, din 17/10/2025 emis de BIN MUSTIAȚĂ MARTA-MAGDALENA;	
C4	A1
Intabulare, drept de IPOTECA, Valoare:6060350 RONși celelalte obligații de plată aferente creditului, dobândit prin Convenție, cota actuala 1/1, cota initiala 1/1	
1) AGRICOVER CREDIT IFN S.A., CIF:22940237	
<b>3860 / 19/01/2026</b>	
Act Notarial nr. 173, din 15/01/2026 emis de SPN ANIȚEI ȘI ASOCIAȚII (, insotit de Anexa 1);	
C6	A1
se notează contractul de arendă încheiat între SC AGROLIV YMP SRL, în calitate de arendator și SC AGRO-SOLOMONESCU SRL, în calitate de arendaș, pe o perioadă de 5 ani agricoli, începând cu data de 15.01.2026, până la data recoltării aferente anului 2030.	

## Anexa Nr. 1 La Partea I

## Teren

Nr cadastral	Suprafața (mp)*	Observații / Referințe
51010	21.510	

\* Suprafața este determinată în planul de proiecție Stereo 70.



## Date referitoare la teren

Crt	Categorie folosință	Intra vilan	Suprafața (mp)	Tarla	Parcelă	Nr. topo	Observații / Referințe
1	arabil	NU	21.510	30	297/66	-	

## Lungime Segmente

1) Valorile lungimilor segmentelor sunt obținute din proiecție în plan.

Punct început	X / Y	Punct sfârșit	X / Y	Lungime segment (** (m)
1	652.152,002 712.014,351	2	652.456,881 712.511,197	582.93
2	652.456,881 712.511,197	3	652.433,41 712.530,425	30.342
3	652.433,41 712.530,425	4	652.431,961 712.531,551	1.835
4	652.431,961 712.531,551	5	652.118,896 712.040,458	582.393
5	652.118,896 712.040,458	6	652.132,87 712.029,423	17.806

Punct început	X / Y	Punct sfârșit	X / Y	Lungime segment (** (m)
6	652.132,87 712.029,423	7	652.139,671 712.024,252	8.543
7	652.139,671 712.024,252	8	652.147,327 712.017,868	9.968
8	652.147,327 712.017,868	1	652.152,002 712.014,351	5.851

\*\* Lungimile segmentelor sunt determinate în planul de proiecție Stereo 70 și sunt rotunjite la 1 milimetru.

\*\*\* Distanța dintre puncte este formată din segmente cumulate ce sunt mai mici decât valoarea 1 milimetru.

Neutilizabil în Circuitul Civil



**DATE DESPRE IMOBILUL NR. 592**

Oficiul de Cadastru și Publicitate Imobiliară BOTOSANI  
Biroul de Cadastru și Publicitate Imobiliară Botosani

**A. Partea I. Descrierea imobilului**

TEREN Extravilan

Adresa: Jud. Botosani

Nr. Crt	Nr cadastral Nr. topografic	Suprafața* (mp)	Observații / Referințe
A1	51806	14.636	Sector cadastral:88 Teren neimprejmuit;

**B. Partea II. Proprietari și acte**

Inscrieri privitoare la dreptul de proprietate și alte drepturi reale		Referințe
<b>104984 / 13/12/2022</b>		
Act Notarial nr. 112, din 18/07/2022 emis de BNP LENUTA COSORIANU PUSCASU;		
B2	Intabulare, drept de PROPRIETATE, dobandit prin Succesiune, cota actuala 1/4, cota initiala 1/4 1) <b>CIOBANU EUGENIA</b> , bun propriu	A1
B3	Intabulare, drept de PROPRIETATE, dobandit prin Succesiune, cota actuala 1/4, cota initiala 1/4 1) <b>MALDAN EUGEN</b> , bun propriu	A1
B4	Intabulare, drept de PROPRIETATE, dobandit prin Succesiune, cota actuala 1/4, cota initiala 1/4 1) <b>MALDAN ROMICĂ</b> , bun propriu	A1
B5	Intabulare, drept de PROPRIETATE, dobandit prin Succesiune, cota actuala 1/4, cota initiala 1/4 1) <b>MALDAN GHEORGHE</b> , bun propriu	A1

**C. Partea III. SARCINI .**

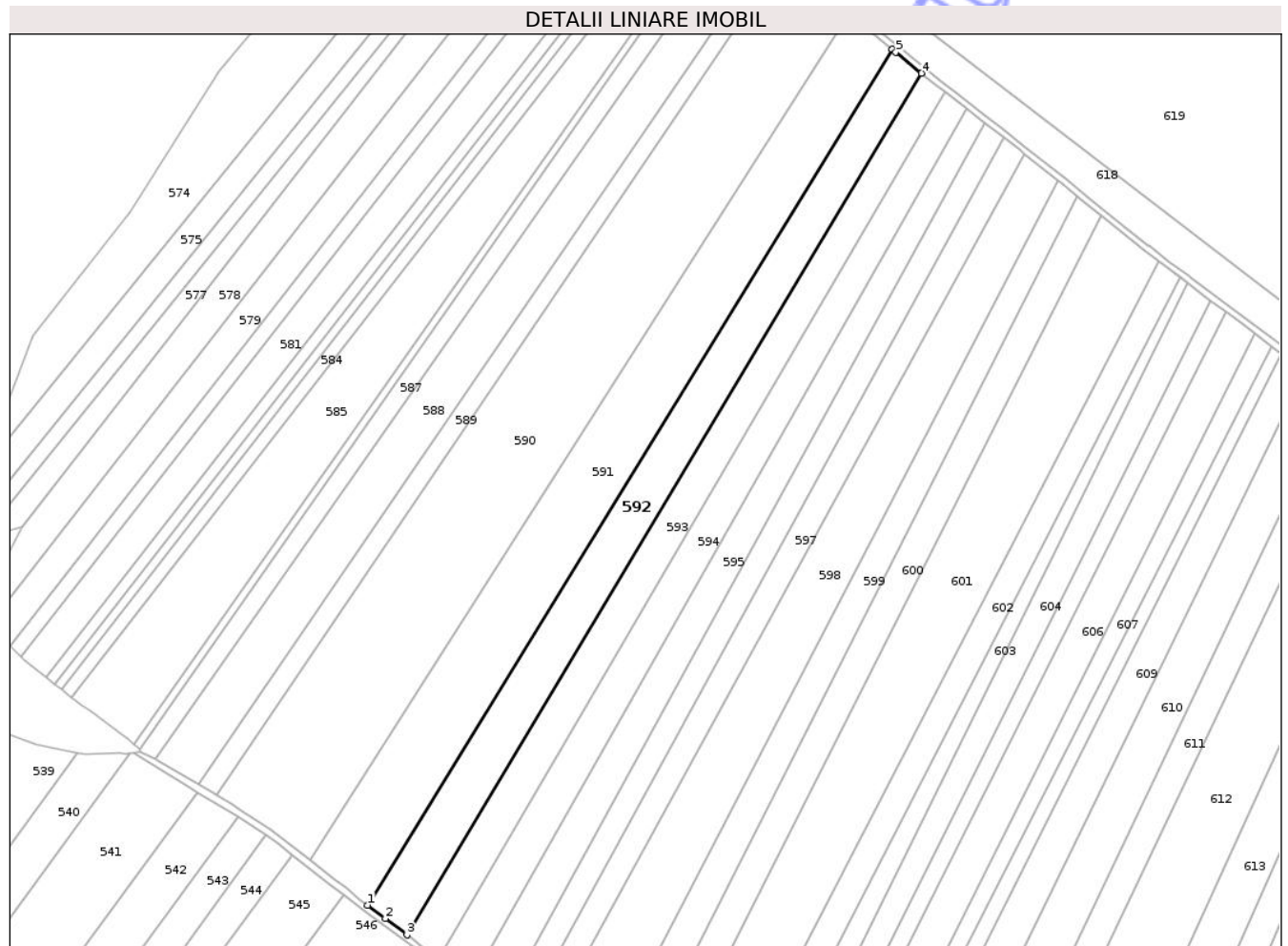
Inscrieri privind dezmembramintele dreptului de proprietate, drepturi reale de garanție și sarcini	Referințe
NU SUNT	

## Anexa Nr. 1 La Partea I

## Teren

Nr cadastral	Suprafața (mp)*	Observații / Referințe
51806	14.636	

\* Suprafața este determinată în planul de proiecție Stereo 70.



## Date referitoare la teren

Crt	Categorie folosință	Intra vilan	Suprafața (mp)	Tarla	Parcelă	Nr. topo	Observații / Referințe
1	arabil	NU	14.636	30	297/10	-	

## Lungime Segmente

1) Valorile lungimilor segmentelor sunt obținute din proiecție în plan.

Punct început	X / Y	Punct sfârșit	X / Y	Lungime segment (** (m)
1	652.152,002 712.014,351	2	652.162,3 712.006,602	12.887
2	652.162,3 712.006,602	3	652.174,934 711.997,122	15.795
3	652.174,934 711.997,122	4	652.473,824 712.497,309	582.686
4	652.473,824 712.497,309	5	652.458,958 712.509,495	19.222
5	652.458,958 712.509,495	6	652.456,881 712.511,197	2.685

Punct început	X / Y	Punct sfârșit	X / Y	Lungime segment (** (m)
6	652.456,881 712.511,197	1	652.152,002 712.014,351	582.93

\*\* Lungimile segmentelor sunt determinate în planul de proiecție Stereo 70 și sunt rotunjite la 1 milimetru.

\*\*\* Distanța dintre puncte este formată din segmente cumulate ce sunt mai mici decât valoarea 1 milimetru.

Neutilizabil în Circuitul Civil



**DATE DESPRE IMOBILUL NR. 593**

Oficiul de Cadastru și Publicitate Imobiliară BOTOSANI  
Biroul de Cadastru și Publicitate Imobiliară Botosani

**A. Partea I. Descrierea imobilului**

TEREN Extravilan

Adresa: Jud. Botosani

Nr. Crt	Nr cadastral Nr. topografic	Suprafața* (mp)	Observații / Referințe
A1		11.595	Sector cadastral:88 Teren neimprejmuit;

**B. Partea II. Proprietari și acte**

Inscrieri privitoare la dreptul de proprietate și alte drepturi reale	Referințe
/	
Act Administrativ nr. 24841, din 13/01/1993 emis de CJSIPT BOTOSANI (Titlu proprietate);	
B1	A1
Intabulare, drept de PROPRIETATE, dobandit prin Reconstituire, cota actuala 1/1, cota initiala 1/1	
1) BUTNARIUC V. AUREL, Lipsa C.N.P.	

**C. Partea III. SARCINI .**

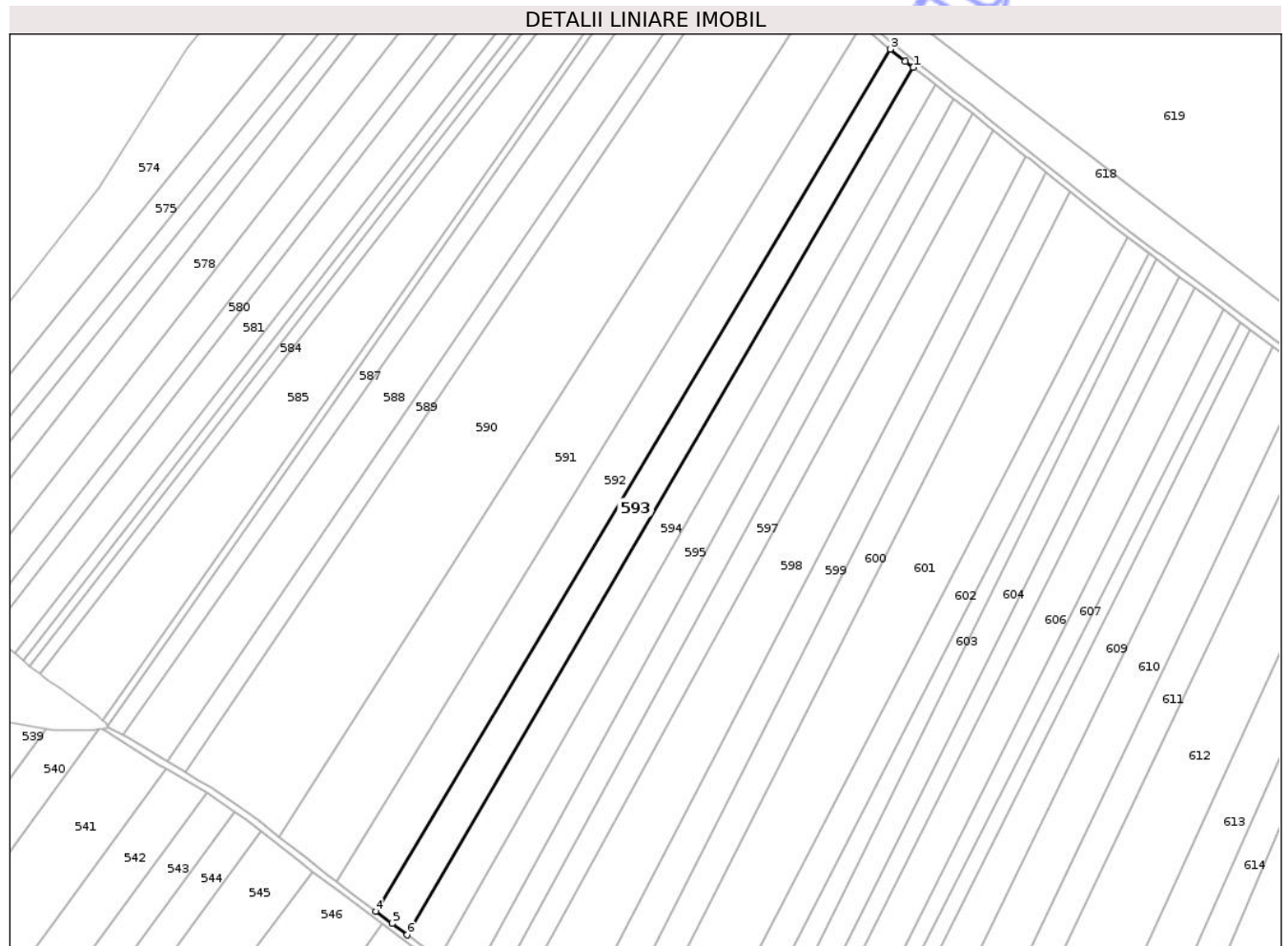
Inscrieri privind dezmembramintele dreptului de proprietate, drepturi reale de garanție și sarcini	Referințe
NU SUNT	

## Anexa Nr. 1 La Partea I

## Teren

Nr cadastral	Suprafața (mp)*	Observații / Referințe
	11.595	

\* Suprafața este determinată în planul de proiecție Stereo 70.



## Date referitoare la teren

Crt	Categorie folosință	Intra vilan	Suprafața (mp)	Tarla	Parcelă	Nr. topo	Observații / Referințe
1	arabil	NU	11.595	30	297/170	-	

## Lungime Segmente

1) Valorile lungimilor segmentelor sunt obținute din proiecție în plan.

Punct început	X / Y	Punct sfârșit	X / Y	Lungime segment (** (m)
1	652.487,343 712.486,732	2	652.482,49 712.490,205	5.967
2	652.482,49 712.490,205	3	652.473,824 712.497,309	11.206
3	652.473,824 712.497,309	4	652.174,934 711.997,122	582.686
4	652.174,934 711.997,122	5	652.184,403 711.990,015	11.84
5	652.184,403 711.990,015	6	652.193,261 711.983,364	11.077

Punct început	X / Y	Punct sfârșit	X / Y	Lungime segment (** (m)
6	652.193,261 711.983,364	1	652.487,343 712.486,732	582.978

\*\* Lungimile segmentelor sunt determinate în planul de proiecție Stereo 70 și sunt rotunjite la 1 milimetru.

\*\*\* Distanța dintre puncte este formată din segmente cumulate ce sunt mai mici decât valoarea 1 milimetru.

Neutilizabil în Circuitul Civil



**DATE DESPRE IMOBILUL NR. 594**

Oficiul de Cadastru și Publicitate Imobiliară BOTOSANI  
Biroul de Cadastru și Publicitate Imobiliară Botosani

**A. Partea I. Descrierea imobilului**

TEREN Extravilan

Adresa: Jud. Botosani

Nr. Crt	Nr cadastral Nr. topografic	Suprafața* (mp)	Observații / Referințe
A1		11.400	Sector cadastral:88 Teren neimprejmuit;

**B. Partea II. Proprietari și acte**

Inscrieri privitoare la dreptul de proprietate și alte drepturi reale	Referințe
/	
Act Administrativ nr. 48097, din 09/05/1995 emis de CJSIPT BOTOSANI (Titlu proprietate);	
B1	A1
Intabulare, drept de PROPRIETATE, dobandit prin Reconstituire, cota actuala 1/1, cota initiala 1/1	
1) HULUȚĂ GRIGORE, Lipsa C.N.P. 2) HULUȚĂ MIHAI, Lipsa C.N.P. 3) HULUTA LAURENTIU, Lipsa C.N.P. 4) BUDREA CECILIA, Lipsa C.N.P. 5) BODARET MARIA, Lipsa C.N.P. 6) HULUTA IOAN, Lipsa C.N.P.	

**C. Partea III. SARCINI .**

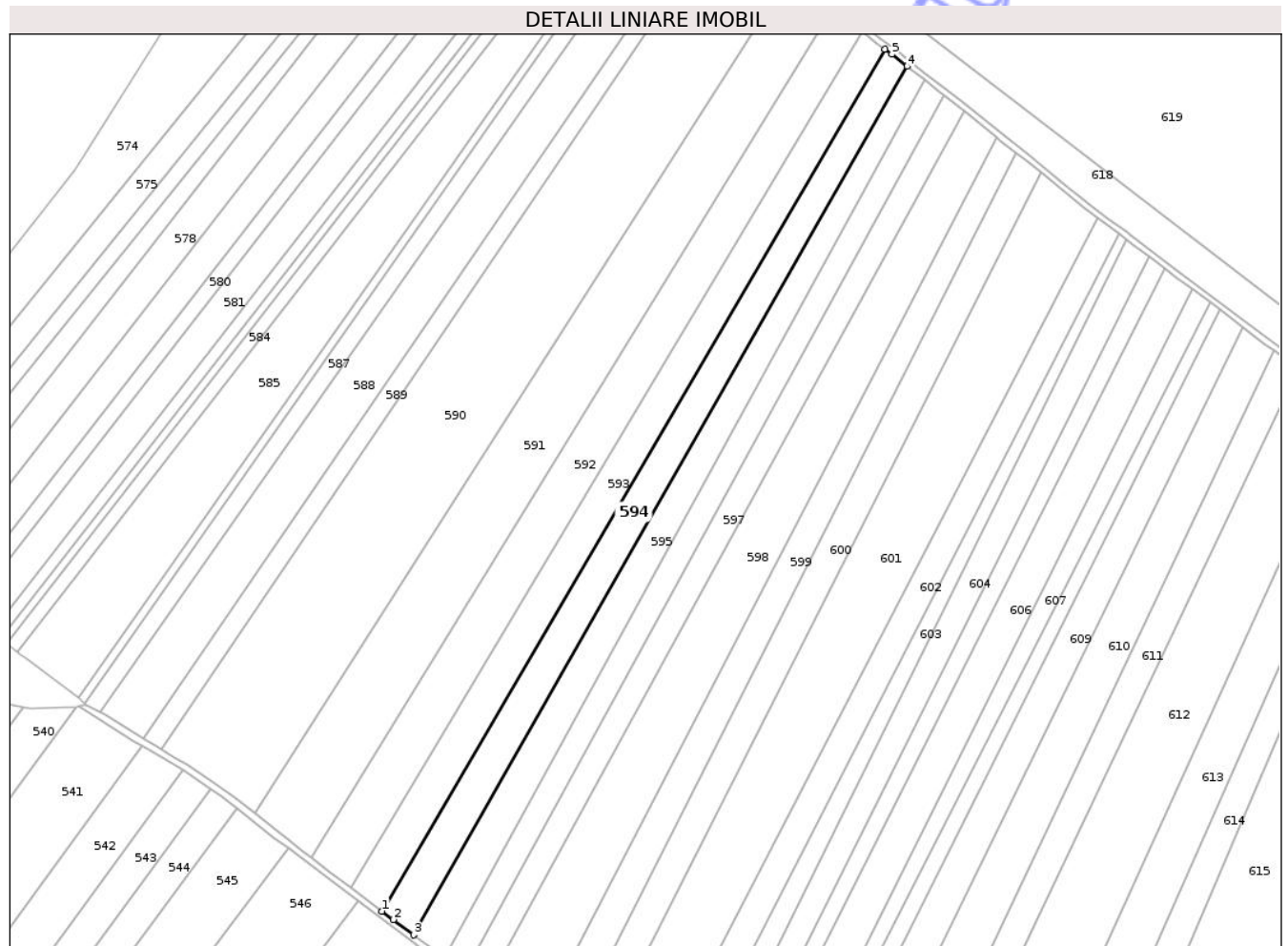
Inscrieri privind dezmembramintele dreptului de proprietate, drepturi reale de garanție și sarcini	Referințe
NU SUNT	

## Anexa Nr. 1 La Partea I

## Teren

Nr cadastral	Suprafața (mp)*	Observații / Referințe
	11.400	

\* Suprafața este determinată în planul de proiecție Stereo 70.



## Date referitoare la teren

Crt	Categorie folosință	Intra vilan	Suprafața (mp)	Tarla	Parcelă	Nr. topo	Observații / Referințe
1	arabil	NU	11.400	30	297/24	-	

## Lungime Segmente

1) Valorile lungimilor segmentelor sunt obținute din proiecție în plan.

Punct început	X / Y	Punct sfârșit	X / Y	Lungime segment (** (m)
1	652.193,261 711.983,364	2	652.199,779 711.978,47	8.151
2	652.199,779 711.978,47	3	652.211,718 711.969,51	14.927
3	652.211,718 711.969,51	4	652.500,245 712.476,722	583.534
4	652.500,245 712.476,722	5	652.491,387 712.483,838	11.362
5	652.491,387 712.483,838	6	652.487,343 712.486,732	4.974

Punct început	X / Y	Punct sfârșit	X / Y	Lungime segment (** (m)
6	652.487,343 712.486,732	1	652.193,261 711.983,364	582.978

\*\* Lungimile segmentelor sunt determinate în planul de proiecție Stereo 70 și sunt rotunjite la 1 milimetru.

\*\*\* Distanța dintre puncte este formată din segmente cumulate ce sunt mai mici decât valoarea 1 milimetru.

Neutilizabil în Circuitul Civil



**DATE DESPRE IMOBILUL NR. 595**

Oficiul de Cadastru și Publicitate Imobiliară BOTOSANI  
Biroul de Cadastru și Publicitate Imobiliară Botosani

**A. Partea I. Descrierea imobilului**

TEREN Extravilan

Adresa: Jud. Botosani

Nr. Crt	Nr cadastral Nr. topografic	Suprafața* (mp)	Observații / Referințe
A1		10.279	Sector cadastral:88 Teren neimprejmuit;

**B. Partea II. Proprietari și acte**

Inscrieri privitoare la dreptul de proprietate și alte drepturi reale	Referințe
/	
Act Administrativ nr. 114462, din 30/11/2002 emis de CJSIPT BOTOSANI (Titlu proprietate);	
B1	A1
Intabulare, drept de PROPRIETATE, dobandit prin Reconstituire, cota actuala 1/1, cota initiala 1/1	
1) HULUȚA C. GHEORGHE, Lipsa C.N.P.	

**C. Partea III. SARCINI .**

Inscrieri privind dezmembramintele dreptului de proprietate, drepturi reale de garanție și sarcini	Referințe
NU SUNT	

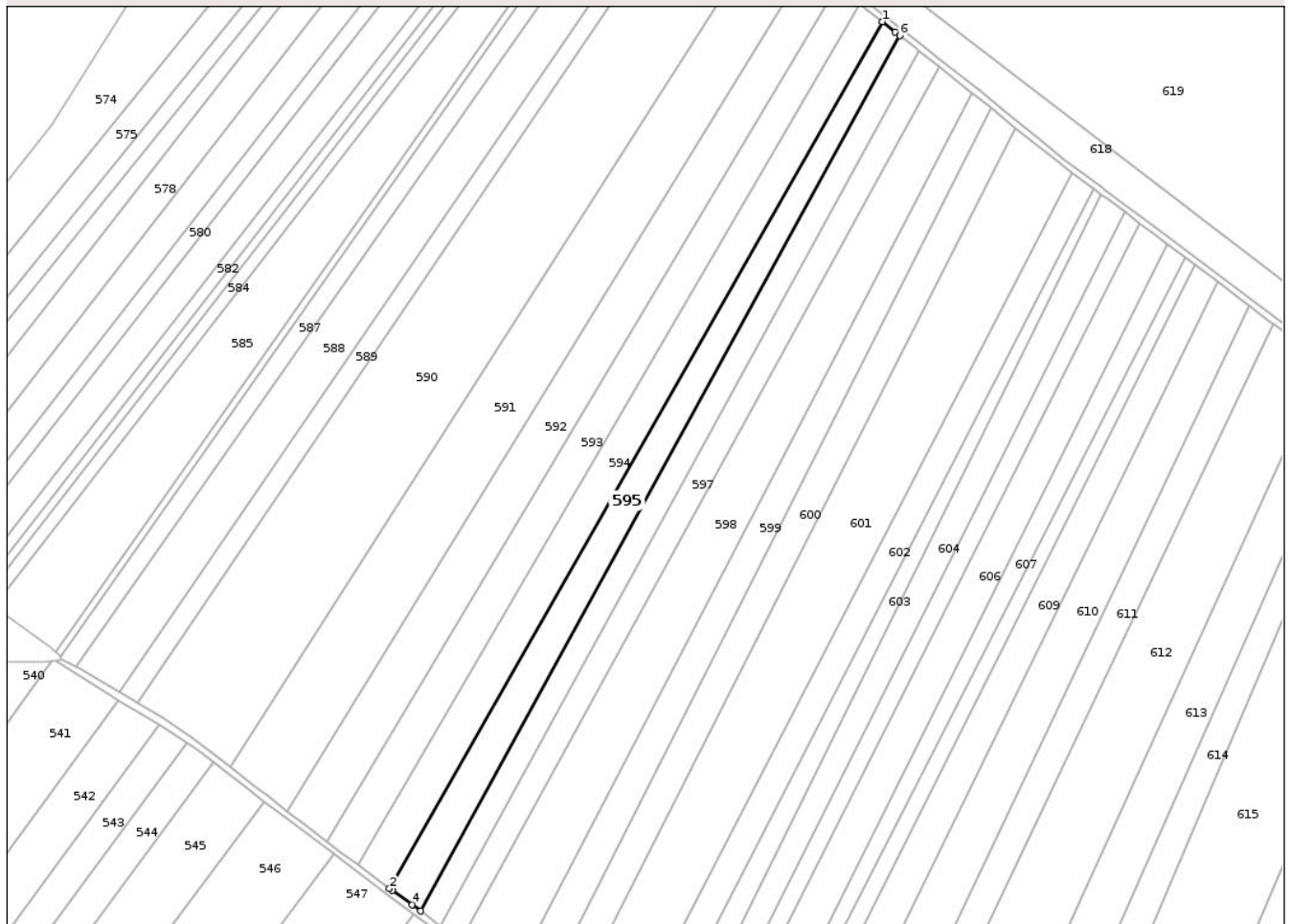
## Anexa Nr. 1 La Partea I

## Teren

Nr cadastral	Suprafața (mp)*	Observații / Referințe
	10.279	

\* Suprafața este determinată în planul de proiecție Stereo 70.

## DETALII LINIARE IMOBIL



## Date referitoare la teren

Crt	Categorie folosință	Intra vilan	Suprafața (mp)	Tarla	Parcelă	Nr. topo	Observații / Referințe
1	arabil	NU	10.279	30	297/107	-	

## Lungime Segmente

1) Valorile lungimilor segmentelor sunt obținute din proiecție în plan.

Punct început	X / Y	Punct sfârșit	X / Y	Lungime segment (** (m)
1	652.500,245 712.476,722	2	652.211,718 711.969,51	583.534
2	652.211,718 711.969,51	3	652.213,185 711.968,41	1.834
3	652.213,185 711.968,41	4	652.225,041 711.960,144	14.453
4	652.225,041 711.960,144	5	652.230,04 711.956,393	6.25
5	652.230,04 711.956,393	6	652.510,433 712.468,649	583.975

Punct început	X / Y	Punct sfârșit	X / Y	Lungime segment (** (m)
6	652.510,433 712.468,649	7	652.507,761 712.470,702	3.37
7	652.507,761 712.470,702	1	652.500,245 712.476,722	9.63

\*\* Lungimile segmentelor sunt determinate în planul de proiecție Stereo 70 și sunt rotunjite la 1 milimetru.

\*\*\* Distanța dintre puncte este formată din segmente cumulate ce sunt mai mici decât valoarea 1 milimetru.

Neutilizabil în Circuitul Civil



**DATE DESPRE IMOBILUL NR. 596**

Oficiul de Cadastru și Publicitate Imobiliară BOTOSANI  
Biroul de Cadastru și Publicitate Imobiliară Botosani

**A. Partea I. Descrierea imobilului**

TEREN Extravilan

Adresa: Jud. Botosani

Nr. Crt	Nr cadastral Nr. topografic	Suprafața* (mp)	Observații / Referințe
A1	50842	8.375	Sector cadastral:88 Teren neimprejmuit;

**B. Partea II. Proprietari și acte**

Inscrieri privitoare la dreptul de proprietate și alte drepturi reale	Referințe
<b>5887 / 30/01/2015</b>	
Act Notarial nr. 152, din 29/01/2015 emis de BIN Roman Elena;	
B4	A1
Intabulare, drept de PROPRIETATE, dobandit prin Conventie, cota actuala 1/1, cota initiala 1/1	
1) SC PONELM SRL, CIF:18869570	

**C. Partea III. SARCINI .**

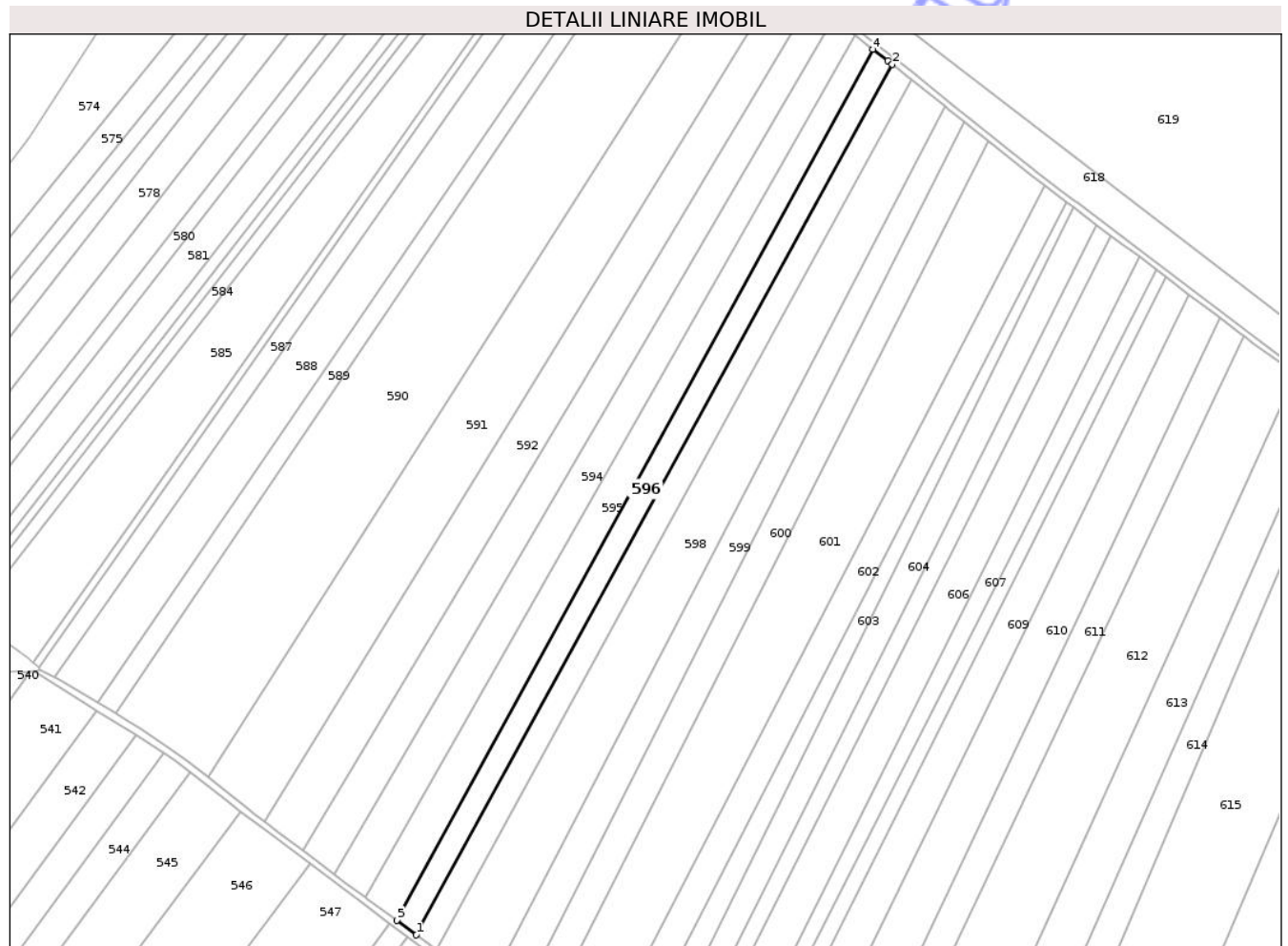
Inscrieri privind dezmembramintele dreptului de proprietate, drepturi reale de garanție și sarcini	Referințe
NU SUNT	

## Anexa Nr. 1 La Partea I

## Teren

Nr cadastral	Suprafața (mp)*	Observații / Referințe
50842	8.375	

\* Suprafața este determinată în planul de proiecție Stereo 70.



## Date referitoare la teren

Crt	Categorie folosință	Intra vilan	Suprafața (mp)	Tarla	Parcelă	Nr. topo	Observații / Referințe
1	arabil	NU	8.375	30	297/65	-	

## Lungime Segmente

1) Valorile lungimilor segmentelor sunt obținute din proiecție în plan.

Punct început	X / Y	Punct sfârșit	X / Y	Lungime segment (** (m)
1	652.241,631 711.947,695	2	652.521,917 712.459,755	583.751
2	652.521,917 712.459,755	3	652.519,248 712.461,879	3.411
3	652.519,248 712.461,879	4	652.510,433 712.468,649	11.114
4	652.510,433 712.468,649	5	652.230,04 711.956,393	583.975
5	652.230,04 711.956,393	1	652.241,631 711.947,695	14.491

\*\* Lungimile segmentelor sunt determinate în planul de proiecție Stereo 70 și sunt rotunjite la 1 milimetru.

\*\*\* Distanța dintre puncte este formată din segmente cumulate ce sunt mai mici decât valoarea 1 milimetru.

Neutilizabil în Circuitul  
Civil



**DATE DESPRE IMOBILUL NR. 597**

Oficiul de Cadastru și Publicitate Imobiliară BOTOSANI  
 Biroul de Cadastru și Publicitate Imobiliară Botosani

**A. Partea I. Descrierea imobilului**

TEREN Extravilan

Adresa: Jud. Botosani

Nr. Crt	Nr cadastral Nr. topografic	Suprafața* (mp)	Observații / Referințe
A1	50764	8.480	Sector cadastral:88 Teren neimprejmuit;

**B. Partea II. Proprietari și acte**

Inscrieri privitoare la dreptul de proprietate și alte drepturi reale	Referințe
<b>5858 / 30/01/2015</b>	
Act Notarial nr. 152, din 29/01/2015 emis de BIN ROMAN ELENA- Botoșani;	
B3	A1
Intabulare, drept de PROPRIETATE, dobandit prin Conventie, cota actuala 1/1, cota initiala 1/1	
1) SC PONELM SRL, CIF:18869570, bun propriu	

**C. Partea III. SARCINI .**

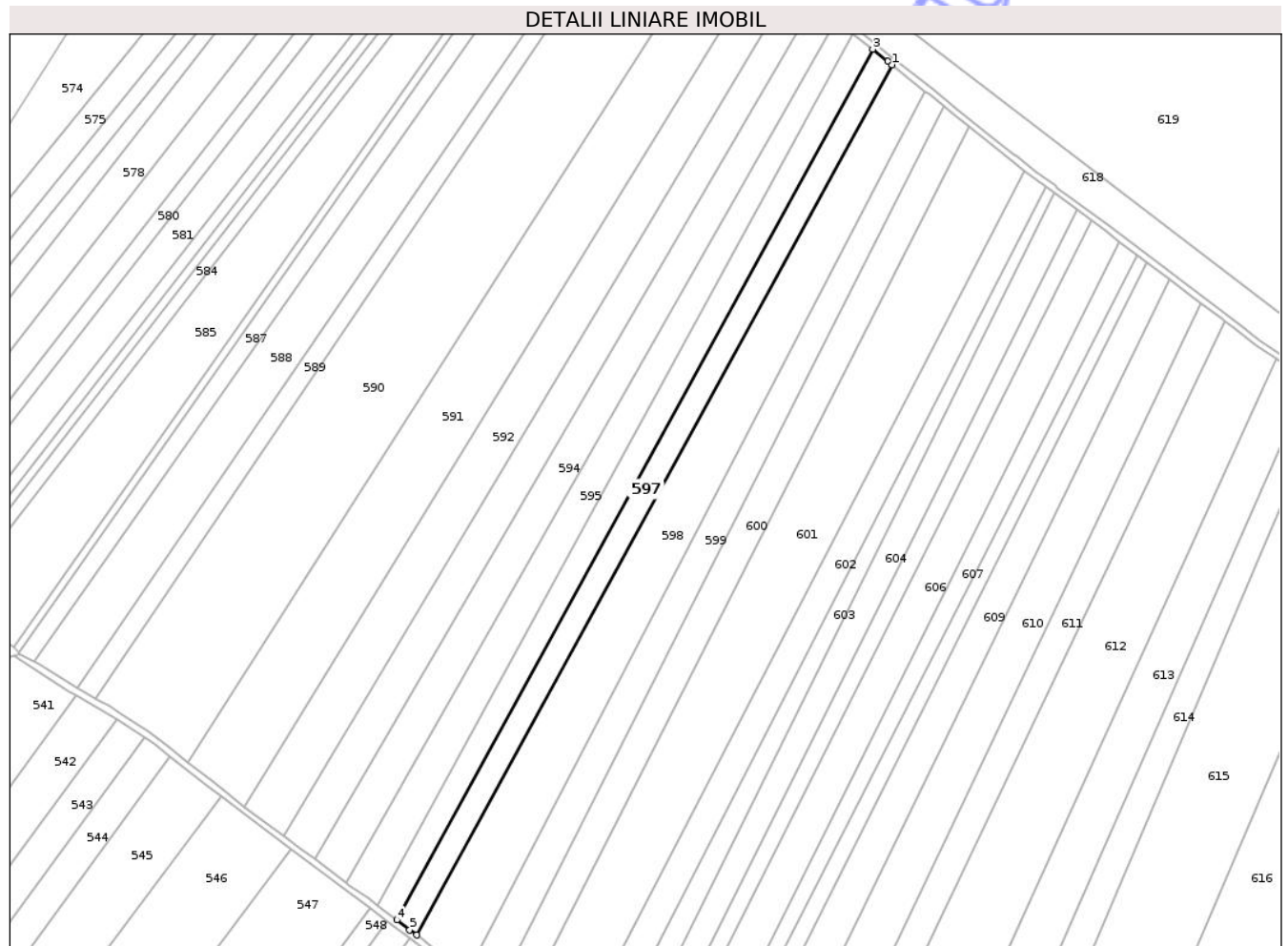
Inscrieri privind dezmembramintele dreptului de proprietate, drepturi reale de garanție și sarcini	Referințe
NU SUNT	

## Anexa Nr. 1 La Partea I

## Teren

Nr cadastral	Suprafața (mp)*	Observații / Referințe
50764	8.480	

\* Suprafața este determinată în planul de proiecție Stereo 70.



## Date referitoare la teren

Crt	Categorie folosință	Intra vilan	Suprafața (mp)	Tarla	Parcelă	Nr. topo	Observații / Referințe
1	arabil	NU	8.480	30	297/23	-	

## Lungime Segmente

1) Valorile lungimilor segmentelor sunt obținute din proiecție în plan.

Punct început	X / Y	Punct sfârșit	X / Y	Lungime segment (** (m)
1	652.533,456 712.450,57	2	652.530,751 712.452,723	3.457
2	652.530,751 712.452,723	3	652.521,917 712.459,755	11.291
3	652.521,917 712.459,755	4	652.241,631 711.947,695	583.751
4	652.241,631 711.947,695	5	652.249,303 711.941,938	9.592
5	652.249,303 711.941,938	6	652.253,366 711.938,869	5.092

Punct început	X / Y	Punct sfârșit	X / Y	Lungime segment (** (m)
6	652.253,366 711.938,869	1	652.533,456 712.450,57	583.343

\*\* Lungimile segmentelor sunt determinate în planul de proiecție Stereo 70 și sunt rotunjite la 1 milimetru.

\*\*\* Distanța dintre puncte este formată din segmente cumulate ce sunt mai mici decât valoarea 1 milimetru.

Neutilizabil în Circuitul Civil



**DATE DESPRE IMOBILUL NR. 598**

Oficiul de Cadastru și Publicitate Imobiliară BOTOSANI  
Biroul de Cadastru și Publicitate Imobiliară Botosani

**A. Partea I. Descrierea imobilului**

TEREN Extravilan

Nr. CF vechi:239

Nr. cadastral vechi:289

Adresa: Jud. Botosani

Nr. Crt	Nr cadastral Nr. topografic	Suprafața* (mp)	Observații / Referințe
A1	50530	18.000	Sector cadastral:88 Teren neimprejmuit;

**B. Partea II. Proprietari și acte**

Inscrieri privitoare la dreptul de proprietate și alte drepturi reale		Referințe
<b>9343 / 27/04/2009</b>		
Act Notarial nr. 1747, din 18/06/2007 emis de BNP "Gabriel Tiberiu Pușcașu" (Contract de vânzare - cumpărare);		
B1	Intabulare, drept de PROPRIETATE, dobândit prin Convenție, cota actuala 1/1, cota initiala 1/1 1) SC PONELM SRL, CIF:18869570, bun propriu OBSERVATII: (provenita din conversia CF 239)	A1

**C. Partea III. SARCINI .**

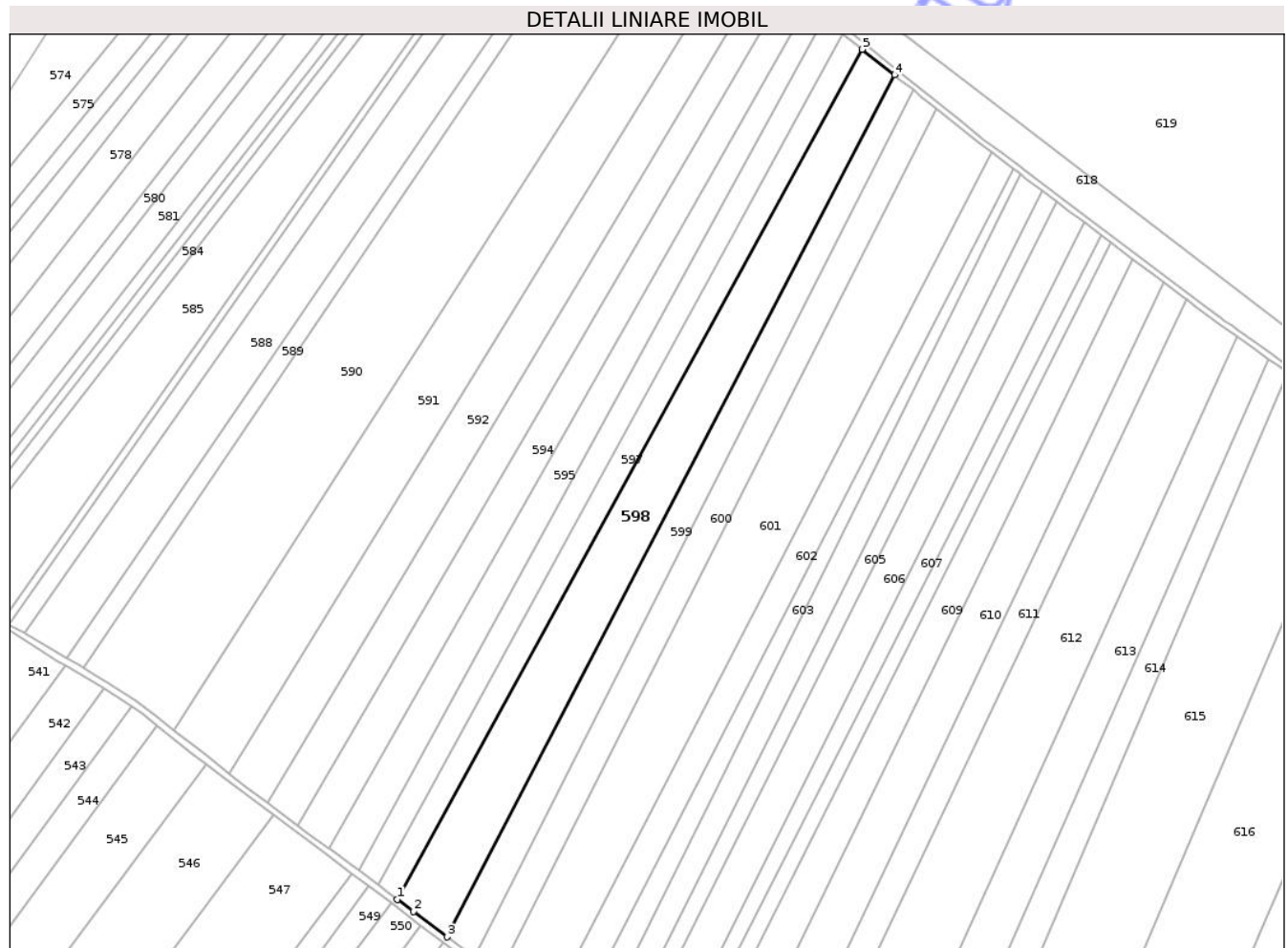
Inscrieri privind dezmembramintele dreptului de proprietate, drepturi reale de garanție și sarcini	Referințe
NU SUNT	

## Anexa Nr. 1 La Partea I

## Teren

Nr cadastral	Suprafața (mp)*	Observații / Referințe
50530	18.000	

\* Suprafața este determinată în planul de proiecție Stereo 70.



## Date referitoare la teren

Crt	Categorie folosință	Intra vilan	Suprafața (mp)	Tarla	Parcelă	Nr. topo	Observații / Referințe
1	arabil	NU	18.000	30	297/26	-	

## Lungime Segmente

1) Valorile lungimilor segmentelor sunt obținute din proiecție în plan.

Punct început	X / Y	Punct sfârșit	X / Y	Lungime segment (** (m)
1	652.253,366 711.938,869	2	652.263,089 711.931,526	12.184
2	652.263,089 711.931,526	3	652.283,481 711.916,248	25.481
3	652.283,481 711.916,248	4	652.552,892 712.435,099	584.627
4	652.552,892 712.435,099	5	652.533,456 712.450,57	24.843
5	652.533,456 712.450,57	1	652.253,366 711.938,869	583.343

\*\* Lungimile segmentelor sunt determinate în planul de proiecție Stereo 70 și sunt rotunjite la 1 milimetru.

\*\*\* Distanța dintre puncte este formată din segmente cumulate ce sunt mai mici decât valoarea 1 milimetru.

Neutilizabil în Circuitul  
Civil



**DATE DESPRE IMOBILUL NR. 599**

Oficiul de Cadastru și Publicitate Imobiliară BOTOSANI  
Biroul de Cadastru și Publicitate Imobiliară Botosani

**A. Partea I. Descrierea imobilului**

TEREN Extravilan

Adresa: Jud. Botosani

Nr. Crt	Nr cadastral Nr. topografic	Suprafața* (mp)	Observații / Referințe
A1	50771	10.000	Sector cadastral:88 Teren neimprejmuit;

**B. Partea II. Proprietari și acte**

Inscrieri privitoare la dreptul de proprietate și alte drepturi reale	Referințe
<b>5844 / 30/01/2015</b>	
Act Notarial nr. 152, din 29/01/2015 emis de BIN ROMAN ELENA- Botoșani;	
B4	A1
Intabulare, drept de PROPRIETATE, dobandit prin Conventie, cota actuala 1/1, cota initiala 1/1	
1) SC PONELM SRL, CIF:18869570, bun propriu	

**C. Partea III. SARCINI .**

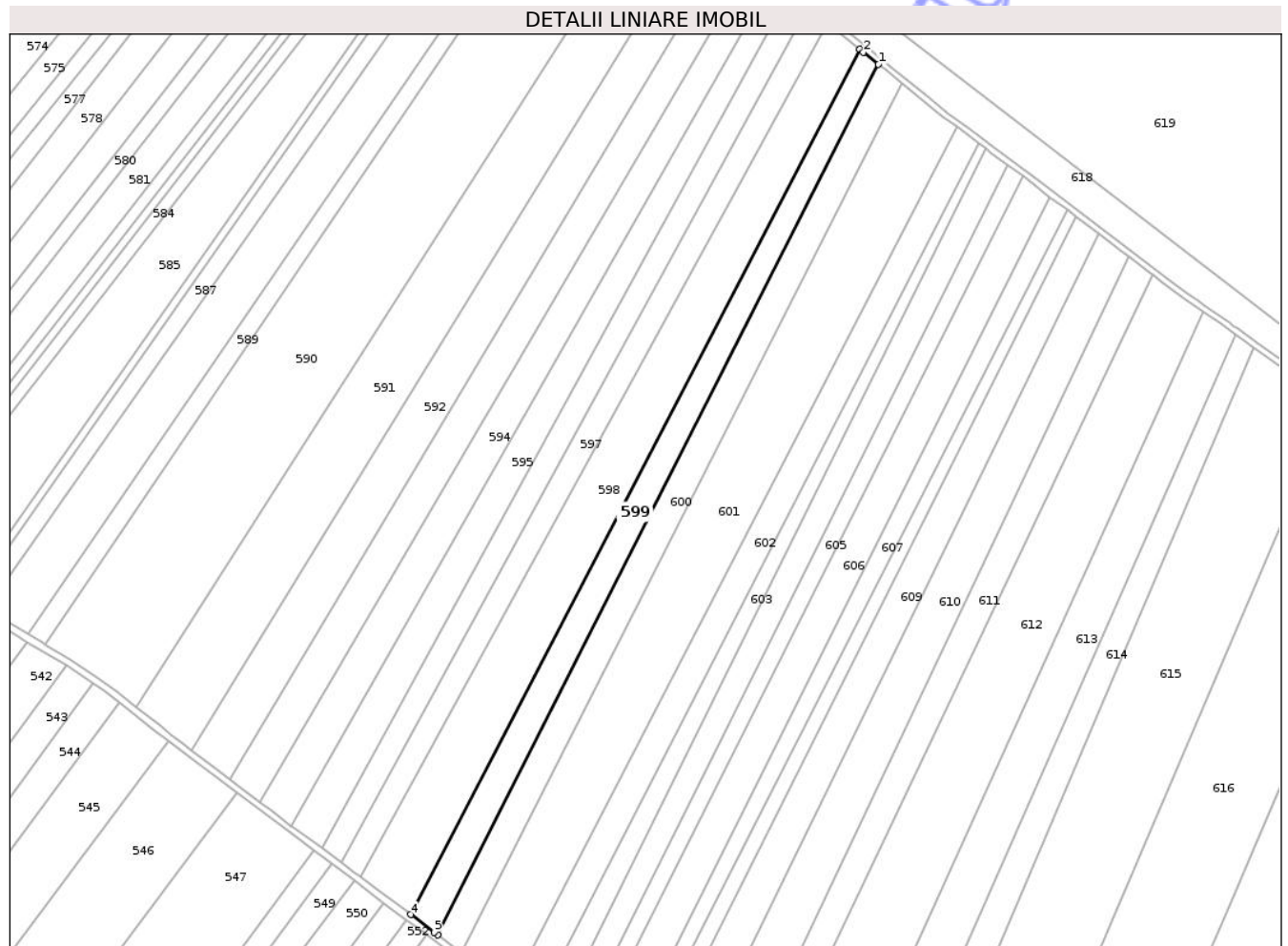
Inscrieri privind dezmembramintele dreptului de proprietate, drepturi reale de garanție și sarcini	Referințe
NU SUNT	

## Anexa Nr. 1 La Partea I

## Teren

Nr cadastral	Suprafața (mp)*	Observații / Referințe
50771	10.000	

\* Suprafața este determinată în planul de proiecție Stereo 70.



## Date referitoare la teren

Crt	Categorie folosință	Intra vilan	Suprafața (mp)	Tarla	Parcelă	Nr. topo	Observații / Referințe
1	arabil	NU	10.000	30	297/21	-	

## Lungime Segmente

1) Valorile lungimilor segmentelor sunt obținute din proiecție în plan.

Punct început	X / Y	Punct sfârșit	X / Y	Lungime segment (** (m)
1	652.564,203 712.426,026	2	652.555,194 712.433,266	11.558
2	652.555,194 712.433,266	3	652.552,892 712.435,099	2.942
3	652.552,892 712.435,099	4	652.283,481 711.916,248	584.627
4	652.283,481 711.916,248	5	652.297,591 711.905,677	17.63
5	652.297,591 711.905,677	6	652.299,712 711.904,092	2.647

Punct început	X / Y	Punct sfârșit	X / Y	Lungime segment (** (m)
6	652.299,712 711.904,092	1	652.564,203 712.426,026	585.124

\*\* Lungimile segmentelor sunt determinate în planul de proiecție Stereo 70 și sunt rotunjite la 1 milimetru.

\*\*\* Distanța dintre puncte este formată din segmente cumulate ce sunt mai mici decât valoarea 1 milimetru.

Neutilizabil în Circuitul Civil





## DATE DESPRE IMOBILUL NR. 600

Oficiul de Cadastru și Publicitate Imobiliară BOTOSANI  
Biroul de Cadastru și Publicitate Imobiliară Botosani

## A. Partea I. Descrierea imobilului

TEREN Extravilan

Adresa: Jud. Botosani

Nr. Crt	Nr cadastral Nr. topografic	Suprafața* (mp)	Observații / Referințe
A1		10.436	Sector cadastral:88 Teren neimprejmuit;

## B. Partea II. Proprietari și acte

Inscrieri privitoare la dreptul de proprietate și alte drepturi reale	Referințe
/	
Act Administrativ nr. 61713, din 11/04/1996 emis de CJSIPT BOTOSANI (Titlu proprietate);	
B1	A1
Intabulare, drept de PROPRIETATE, dobandit prin Constituire, cota actuala 1/1, cota initiala 1/1 1) HOGIAG GH. PETRU, Lipsa C.N.P.	

## C. Partea III. SARCINI .

Inscrieri privind dezmembramintele dreptului de proprietate, drepturi reale de garanție și sarcini	Referințe
NU SUNT	

## Anexa Nr. 1 La Partea I

## Teren

Nr cadastral	Suprafața (mp)*	Observații / Referințe
	10.436	

\* Suprafața este determinată în planul de proiecție Stereo 70.



## Date referitoare la teren

Crt	Categorie folosință	Intra vilan	Suprafața (mp)	Tarla	Parcelă	Nr. topo	Observații / Referințe
1	arabil	NU	10.436	30	297/15	-	

## Lungime Segmente

1) Valorile lungimilor segmentelor sunt obținute din proiecție în plan.

Punct început	X / Y	Punct sfârșit	X / Y	Lungime segment (** (m)
1	652.578,419 712.414,6	2	652.568,75 712.422,371	12.405
2	652.568,75 712.422,371	3	652.564,203 712.426,026	5.833
3	652.564,203 712.426,026	4	652.299,712 711.904,092	585.124
4	652.299,712 711.904,092	5	652.309,108 711.897,07	11.73
5	652.309,108 711.897,07	6	652.314,191 711.893,186	6.397

Punct început	X / Y	Punct sfârșit	X / Y	Lungime segment (** (m)
6	652.314,191 711.893,186	1	652.578,419 712.414,6	584.542

\*\* Lungimile segmentelor sunt determinate în planul de proiecție Stereo 70 și sunt rotunjite la 1 milimetru.

\*\*\* Distanța dintre puncte este formată din segmente cumulate ce sunt mai mici decât valoarea 1 milimetru.

Neutilizabil în Circuitul Civil



**DATE DESPRE IMOBILUL NR. 601**

Oficiul de Cadastru și Publicitate Imobiliară BOTOSANI  
Biroul de Cadastru și Publicitate Imobiliară Botosani

**A. Partea I. Descrierea imobilului**

TEREN Extravilan

Adresa: Jud. Botosani

Nr. Crt	Nr cadastral Nr. topografic	Suprafața* (mp)	Observații / Referințe
A1		22.700	Sector cadastral:88 Teren neimprejmuit;

**B. Partea II. Proprietari și acte**

Inscrieri privitoare la dreptul de proprietate și alte drepturi reale	Referințe
/	
Act Administrativ nr. 48027, din 11/11/1994 emis de CJSIPT BOTOSANI (Titlu proprietate);	
B1	A1
Intabulare, drept de PROPRIETATE, dobandit prin Reconstituire, cota actuala 1/1, cota initiala 1/1	
1) HOTIRA I. IOAN, Lipsa C.N.P. 2) HOTIRA I. NECULAI, Lipsa C.N.P. 3) COSULEANU I. CATINCA, Lipsa C.N.P. 4) HOTIRA I. COSTEL, Lipsa C.N.P. 5) HOTIRA I. TOADER, Lipsa C.N.P. 6) HOTIRA I. MARIA, Lipsa C.N.P. 7) HOTIRA I. GETA, Lipsa C.N.P. 8) HOTIRA I. VASILE, Lipsa C.N.P. 9) VIERU I. VIORICA, Lipsa C.N.P. 10) CIREȘI I. MARIA, Lipsa C.N.P.	

**C. Partea III. SARCINI .**

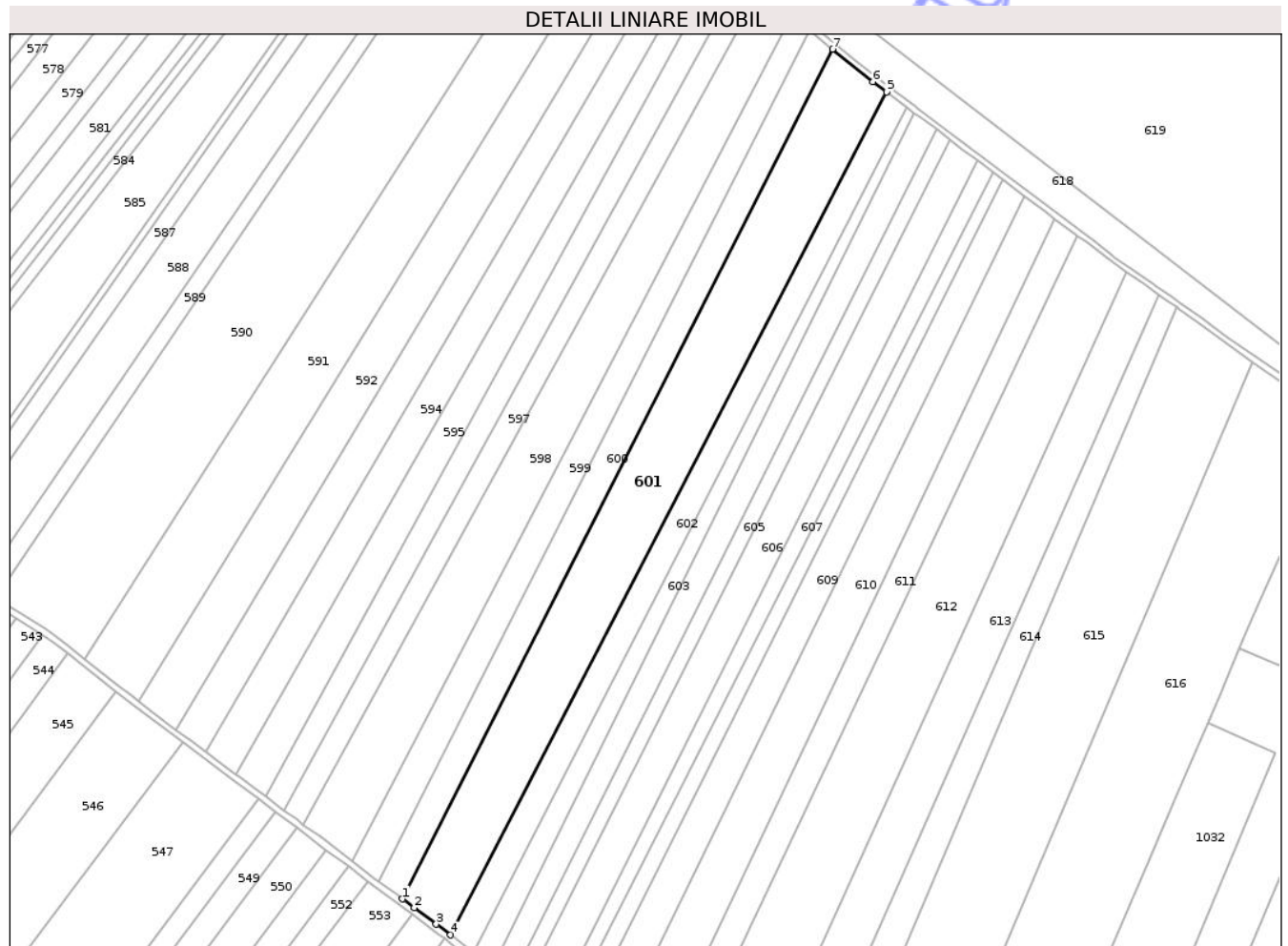
Inscrieri privind dezmembramintele dreptului de proprietate, drepturi reale de garanție și sarcini	Referințe
NU SUNT	

## Anexa Nr. 1 La Partea I

## Teren

Nr cadastral	Suprafața (mp)*	Observații / Referințe
	22.700	

\* Suprafața este determinată în planul de proiecție Stereo 70.



## Date referitoare la teren

Crt	Categorie folosință	Intra vilan	Suprafața (mp)	Tarla	Parcelă	Nr. topo	Observații / Referințe
1	arabil	NU	22.700	30	297/16	-	

## Lungime Segmente

1) Valorile lungimilor segmentelor sunt obținute din proiecție în plan.

Punct început	X / Y	Punct sfârșit	X / Y	Lungime segment (** (m)
1	652.314,191 711.893,186	2	652.321,416 711.887,828	8.995
2	652.321,416 711.887,828	3	652.334,92 711.877,711	16.873
3	652.334,92 711.877,711	4	652.343,717 711.871,12	10.992
4	652.343,717 711.871,12	5	652.611,598 712.388,376	582.507
5	652.611,598 712.388,376	6	652.603,254 712.394,64	10.434

Punct început	X / Y	Punct sfârșit	X / Y	Lungime segment (** (m)
6	652.603,254 712.394,64	7	652.578,419 712.414,6	31.861
7	652.578,419 712.414,6	1	652.314,191 711.893,186	584.542

\*\* Lungimile segmentelor sunt determinate în planul de proiecție Stereo 70 și sunt rotunjite la 1 milimetru.

\*\*\* Distanța dintre puncte este formată din segmente cumulate ce sunt mai mici decât valoarea 1 milimetru.

Neutilizabil în Circuitul Civil



**DATE DESPRE IMOBILUL NR. 602**

Oficiul de Cadastru și Publicitate Imobiliară BOTOSANI  
Biroul de Cadastru și Publicitate Imobiliară Botosani

**A. Partea I. Descrierea imobilului**

TEREN Extravilan

Adresa: Jud. Botosani

Nr. Crt	Nr cadastral Nr. topografic	Suprafața* (mp)	Observații / Referințe
A1	50847	9.700	Sector cadastral:88 Teren neimprejmuit;

**B. Partea II. Proprietari și acte**

Inscrieri privitoare la dreptul de proprietate și alte drepturi reale	Referințe
<b>5829 / 30/01/2015</b>	
Act Notarial nr. 152, din 29/01/2015 emis de BIN ELENA ROMAN;	
B4	A1
Intabulare, drept de PROPRIETATE, dobândit prin Conventie, cota actuala 1/1, cota initiala 1/1 1) SC PONELM SRL, CIF:18869570	

**C. Partea III. SARCINI .**

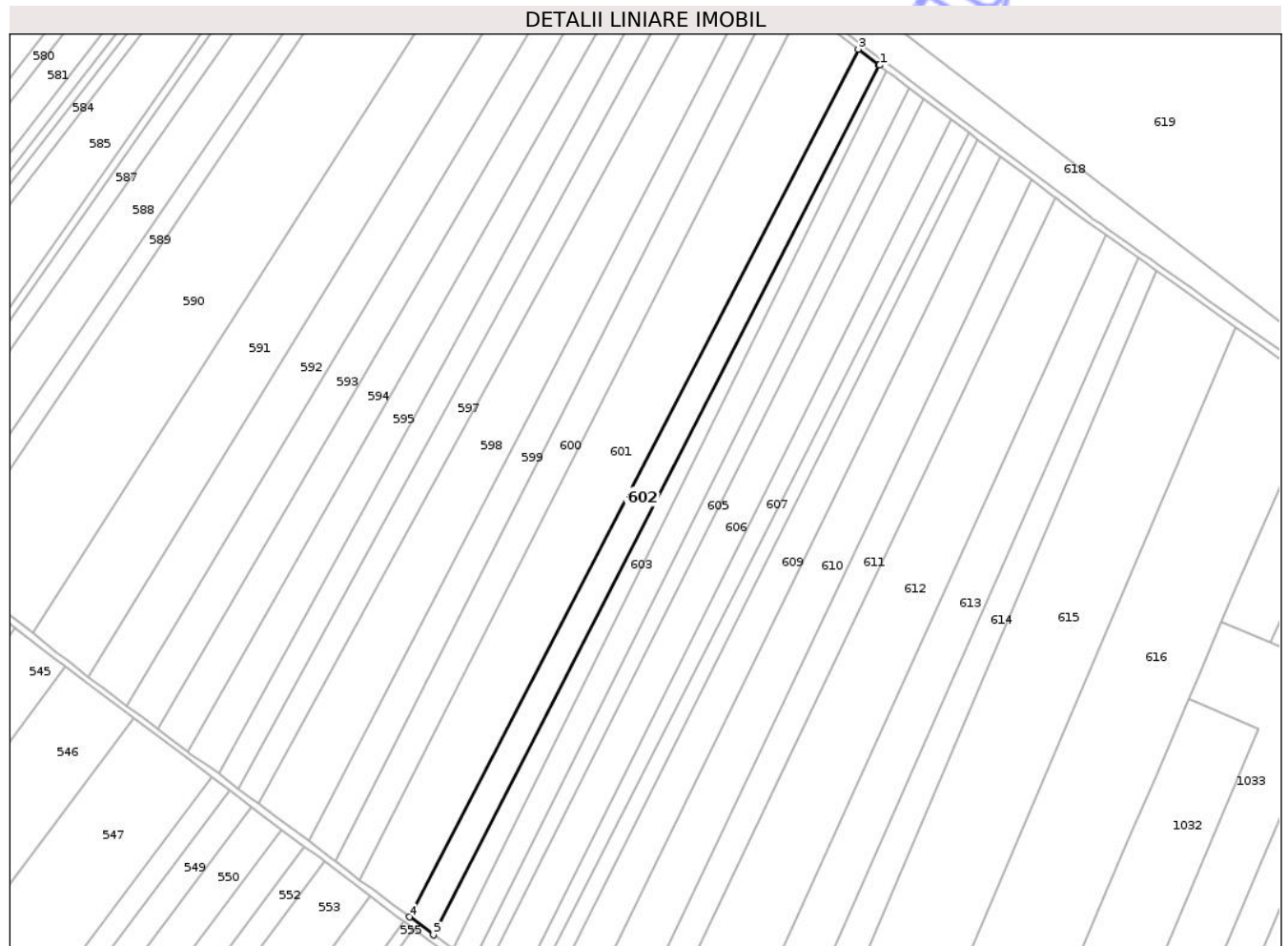
Inscrieri privind dezmembramintele dreptului de proprietate, drepturi reale de garanție și sarcini	Referințe
NU SUNT	

## Anexa Nr. 1 La Partea I

## Teren

Nr cadastral	Suprafața (mp)*	Observații / Referințe
50847	9.700	

\* Suprafața este determinată în planul de proiecție Stereo 70.



## Date referitoare la teren

Crt	Categorie folosință	Intra vilan	Suprafața (mp)	Tarla	Parcelă	Nr. topo	Observații / Referințe
1	arabil	NU	9.700	30	297/12	-	

## Lungime Segmente

1) Valorile lungimilor segmentelor sunt obținute din proiecție în plan.

Punct început	X / Y	Punct sfârșit	X / Y	Lungime segment (** (m)
1	652.624,303 712.378,839	2	652.624,026 712.379,047	0.346
2	652.624,026 712.379,047	3	652.611,598 712.388,376	15.54
3	652.611,598 712.388,376	4	652.343,717 711.871,12	582.507
4	652.343,717 711.871,12	5	652.358,028 711.860,398	17.882
5	652.358,028 711.860,398	1	652.624,303 712.378,839	582.823

\*\* Lungimile segmentelor sunt determinate în planul de proiecție Stereo 70 și sunt rotunjite la 1 milimetru.

\*\*\* Distanța dintre puncte este formată din segmente cumulate ce sunt mai mici decât valoarea 1 milimetru.

Neutilizabil în Circuitul  
Civil



**DATE DESPRE IMOBILUL NR. 603**

Oficiul de Cadastru și Publicitate Imobiliară BOTOSANI  
Biroul de Cadastru și Publicitate Imobiliară Botosani

**A. Partea I. Descrierea imobilului**

TEREN Extravilan

Nr. CF vechi:156

Nr. cadastral vechi:205

Adresa: Jud. Botosani

Nr. Crt	Nr cadastral Nr. topografic	Suprafața* (mp)	Observații / Referințe
A1	50584	5.724	Sector cadastral:88 Teren neimprejmuit;

**B. Partea II. Proprietari și acte**

Inscrieri privitoare la dreptul de proprietate și alte drepturi reale		Referințe
<b>596 / 13/01/2009</b>		
Act Notarial nr. 826, din 30/03/2007 emis de BNP "Gabriel Tiberiu Pușcașu"-Botoșani (Contract de vânzare - cumpărare);		
B1	Intabulare, drept de PROPRIETATE, dobândit prin Convenție, cota actuala 1/1, cota initiala 1/1 1) SC PONELM SRL, CIF:18869570, bun propriu OBSERVATII: (provenita din conversia CF 156)	A1

**C. Partea III. SARCINI .**

Inscrieri privind dezmembramintele dreptului de proprietate, drepturi reale de garanție și sarcini	Referințe
NU SUNT	

## Anexa Nr. 1 La Partea I

## Teren

Nr cadastral	Suprafața (mp)*	Observații / Referințe
50584	5.724	

\* Suprafața este determinată în planul de proiecție Stereo 70.



## Date referitoare la teren

Crt	Categorie folosință	Intra vilan	Suprafața (mp)	Tarla	Parcelă	Nr. topo	Observații / Referințe
1	arabil	NU	5.724	30	297/18	-	

## Lungime Segmente

1) Valorile lungimilor segmentelor sunt obținute din proiecție în plan.

Punct început	X / Y	Punct sfârșit	X / Y	Lungime segment (** (m)
1	652.358,028 711.860,398	2	652.369,628 711.851,73	14.482
2	652.369,628 711.851,73	3	652.628,654 712.375,573	584.385
3	652.628,654 712.375,573	4	652.624,303 712.378,839	5.44
4	652.624,303 712.378,839	1	652.358,028 711.860,398	582.823

\*\* Lungimile segmentelor sunt determinate în planul de proiecție Stereo 70 și sunt rotunjite la 1 milimetru.

\*\*\* Distanța dintre puncte este formată din segmente cumulate ce sunt mai mici decât valoarea 1 milimetru.

Neutilizabil în Circuitul  
Civil



**DATE DESPRE IMOBILUL NR. 610**

Oficiul de Cadastru și Publicitate Imobiliară BOTOSANI  
Biroul de Cadastru și Publicitate Imobiliară Botosani

**A. Partea I. Descrierea imobilului**

TEREN Extravilan

Nr. CF vechi:160  
Nr. cadastral vechi:200

Adresa: Jud. Botosani

Nr. Crt	Nr cadastral Nr. topografic	Suprafața* (mp)	Observații / Referințe
A1	50585	14.778	Sector cadastral:88 Teren neimprejmuit;

**B. Partea II. Proprietari și acte**

Inscrieri privitoare la dreptul de proprietate și alte drepturi reale	Referințe
<b>591 / 13/01/2008</b>	
Act Notarial nr. 408 și 411, din 17/02/2007 emis de BNP "Gabriel Tiberiu Pușcașu" Botoșani (Contract de vânzare - cumparare);	
B1	A1
Intabulare, drept de PROPRIETATE, dobandit prin Conventie, cota actuala 1/1, cota initiala 1/1	
1) SC PONELM SRL, CIF:18869570	
OBSERVATII: (provenita din conversia CF 160)	

**C. Partea III. SARCINI .**

Inscrieri privind dezmembramintele dreptului de proprietate, drepturi reale de garanție și sarcini	Referințe
NU SUNT	

## Anexa Nr. 1 La Partea I

## Teren

Nr cadastral	Suprafața (mp)*	Observații / Referințe
50585	14.778	

\* Suprafața este determinată în planul de proiecție Stereo 70.



## Date referitoare la teren

Crt	Categorie folosință	Intravilan	Suprafața (mp)	Tarla	Parcelă	Nr. topo	Observații / Referințe
1	arabil	NU	5.651	30	297/6	-	
2	arabil	NU	9.127	30	297/161	-	

## Lungime Segmente

1) Valorile lungimilor segmentelor sunt obținute din proiecție în plan.

Punct început	X / Y	Punct sfârșit	X / Y	Lungime segment (** (m))
1	652.442,628 711.804,408	2	652.466,593 711.788,394	28.824
2	652.466,593 711.788,394	3	652.714,929 712.310,619	578.264
3	652.714,929 712.310,619	4	652.709,385 712.314,799	6.943
4	652.709,385 712.314,799	5	652.696,569 712.324,462	16.051

Punct început	X / Y	Punct sfârșit	X / Y	Lungime segment (** (m)
5	652.696,569 712.324,462	1	652.442,628 711.804,408	578.742

\*\* Lungimile segmentelor sunt determinate în planul de proiecție Stereo 70 și sunt rotunjite la 1 milimetru.

\*\*\* Distanța dintre puncte este formată din segmente cumulate ce sunt mai mici decât valoarea 1 milimetru.

Neutilizabil în Circuitul Civil



**DATE DESPRE IMOBILUL NR. 611**

Oficiul de Cadastru și Publicitate Imobiliară BOTOSANI  
Biroul de Cadastru și Publicitate Imobiliară Botosani

**A. Partea I. Descrierea imobilului**

TEREN Extravilan

Adresa: Jud. Botosani

Nr. Crt	Nr cadastral Nr. topografic	Suprafața* (mp)	Observații / Referințe
A1	51686	10.000	Sector cadastral:88 Teren neimprejmuit;

**B. Partea II. Proprietari și acte**

Inscrieri privitoare la dreptul de proprietate și alte drepturi reale	Referințe
<b>15894 / 14/02/2023</b>	
Act Notarial nr. 238, din 10/02/2023 emis de BIN „Coșorianu-Pușcașu Lenuța”, Săveni;	
B4	A1
Intabulare, drept de PROPRIETATE, dobândit prin Convenție, cota actuala 1/1, cota initiala 1/1	
1) SC AGROLIV YMP SRL, CIF:18488843	
<b>151777 / 16/12/2024</b>	
Act Notarial nr. 984, din 04/12/2024 emis de BIN MUSTIAȚĂ MARTA-MAGDALENA;	
B6	A1
se notează îndreptare eroare materială din încheierea 147655 / 05/12/2024 în sensul că s-a omis înscrierea interdicțiile de înstrăinare și grevare	
B7	A1
se notează interdicțiile de înstrăinare și grevare	
1) AGRICOVER CREDIT IFN S.A., CIF:22940237	

**C. Partea III. SARCINI**

Inscrieri privind dezmembramintele dreptului de proprietate, drepturi reale de garanție și sarcini	Referințe
<b>147655 / 05/12/2024</b>	
Act Notarial nr. 984, din 04/12/2024 emis de BIN MUSTIAȚĂ MARTA-MAGDALENA;	
C1	A1
Intabulare, drept de IPOTECA, Valoare:1464850 RONși celelalte obligații de plată aferente creditului, dobândit prin Convenție, cota actuala 1/1, cota initiala 1/1	
1) AGRICOVER CREDIT IFN S.A., CIF:22940237	

## Anexa Nr. 1 La Partea I

## Teren

Nr cadastral	Suprafața (mp)*	Observații / Referințe
51686	10.000	

\* Suprafața este determinată în planul de proiecție Stereo 70.



## Date referitoare la teren

Crt	Categorie folosință	Intra vilan	Suprafața (mp)	Tarla	Parcelă	Nr. topo	Observații / Referințe
1	arabil	NU	10.000	-	297/2	-	

## Lungime Segmente

1) Valorile lungimilor segmentelor sunt obținute din proiecție în plan.

Punct început	X / Y	Punct sfârșit	X / Y	Lungime segment (** (m)
1	652.466,593 711.788,394	2	652.477,359 711.781,2	12.949
2	652.477,359 711.781,2	3	652.480,964 711.778,314	4.617
3	652.480,964 711.778,314	4	652.729,04 712.299,992	577.658
4	652.729,04 712.299,992	5	652.727,771 712.300,936	1.582
5	652.727,771 712.300,936	6	652.714,929 712.310,619	16.083

Punct început	X / Y	Punct sfârșit	X / Y	Lungime segment (** (m)
6	652.714,929 712.310,619	1	652.466,593 711.788,394	578.264

\*\* Lungimile segmentelor sunt determinate în planul de proiecție Stereo 70 și sunt rotunjite la 1 milimetru.

\*\*\* Distanța dintre puncte este formată din segmente cumulate ce sunt mai mici decât valoarea 1 milimetru.

Neutilizabil în Circuitul Civil



**DATE DESPRE IMOBILUL NR. 612**

Oficiul de Cadastru și Publicitate Imobiliară BOTOSANI  
Biroul de Cadastru și Publicitate Imobiliară Botosani

**A. Partea I. Descrierea imobilului**

TEREN Extravilan

Adresa: Jud. Botosani

Nr. Crt	Nr cadastral Nr. topografic	Suprafața* (mp)	Observații / Referințe
A1		24.300	Sector cadastral:88 Teren neimprejmuit; Conform TP 24862 imobilul se află situat în p. c. A297/5

**B. Partea II. Proprietari și acte**

Inscrieri privitoare la dreptul de proprietate și alte drepturi reale		Referințe
/		
Act Administrativ nr. 24862, din 14/01/1994 emis de CJSIPT BOTOSANI (Titlu proprietate);		
B1	Intabulare, drept de PROPRIETATE, dobandit prin Reconstituire, cota actuala 1/1, cota initiala 1/1 1) DRANCĂ ANGELA, Lipsa C.N.P. 2) HOGIAG TRAIAN, Lipsa C.N.P. 3) BRĂȚIANU PAULINA, Lipsa C.N.P. 4) TILICĂ ASPAZIA, Lipsa C.N.P.	A1

**C. Partea III. SARCINI .**

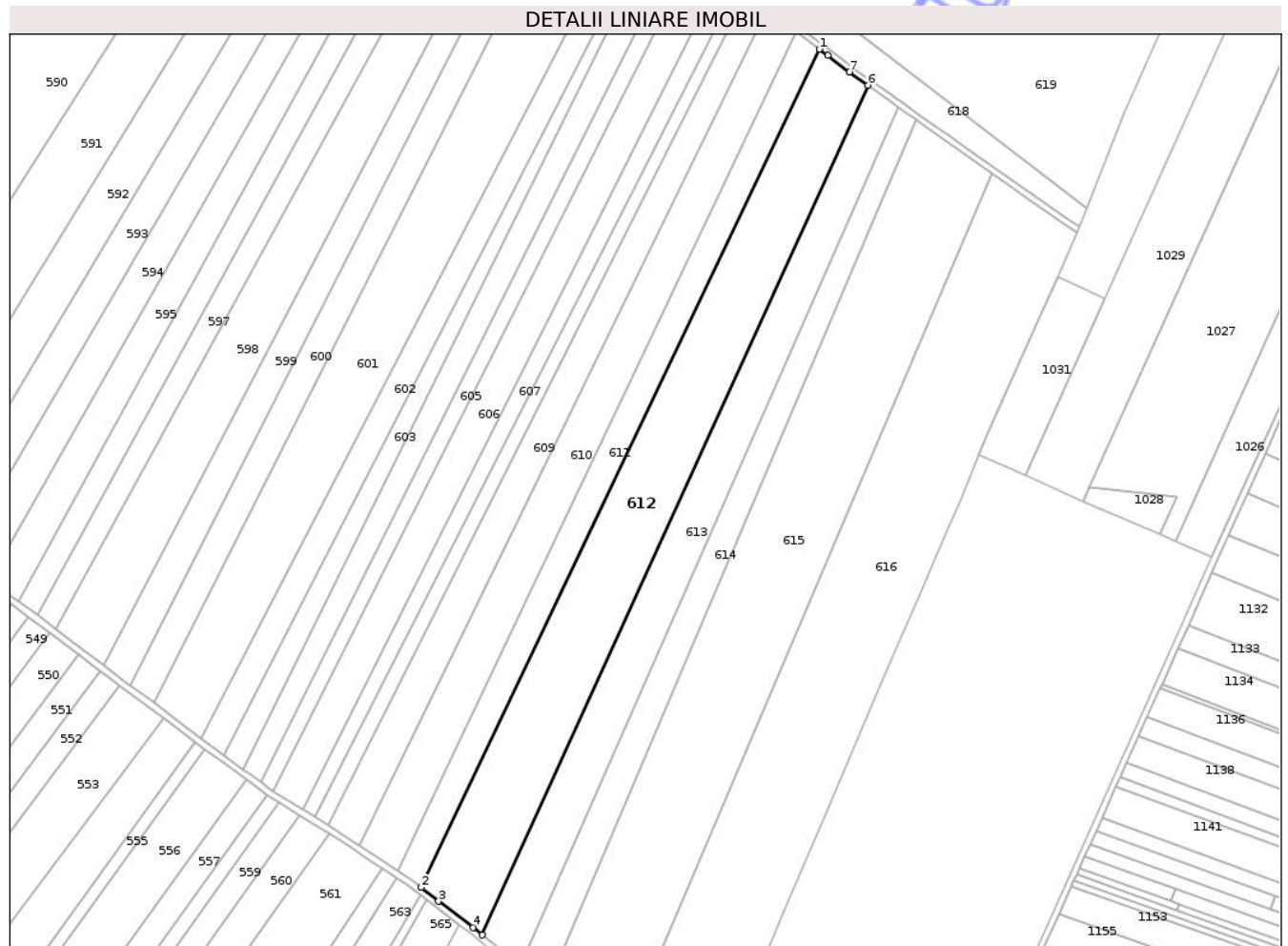
Inscrieri privind dezmembramentele dreptului de proprietate, drepturi reale de garanție și sarcini	Referințe
NU SUNT	

## Anexa Nr. 1 La Partea I

## Teren

Nr cadastral	Suprafața (mp)*	Observații / Referințe
	24.300	Conform TP 24862 imobilul se află situat în p. c. A297/5

\* Suprafața este determinată în planul de proiecție Stereo 70.



## Date referitoare la teren

Crt	Categorie folosință	Intra vilan	Suprafața (mp)	Tarla	Parcelă	Nr. topo	Observații / Referințe
1	arabil	NU	23.800	30	297/5	-	
2	arabil	NU	500	30	302	-	

## Lungime Segmente

1) Valorile lungimilor segmentelor sunt obținute din proiecție în plan.

Punct început	X / Y	Punct sfârșit	X / Y	Lungime segment (** (m)
1	652.729,04 712.299,992	2	652.480,964 711.778,314	577.658
2	652.480,964 711.778,314	3	652.491,829 711.769,617	13.918
3	652.491,829 711.769,617	4	652.513,351 711.753,247	27.04
4	652.513,351 711.753,247	5	652.519,021 711.748,673	7.284

Punct început	X / Y	Punct sfârșit	X / Y	Lungime segment (** (m)
5	652.519,021 711.748,673	6	652.759,333 712.277,619	580.977
6	652.759,333 712.277,619	7	652.747,815 712.285,768	14.109
7	652.747,815 712.285,768	8	652.734,358 712.296,032	16.924
8	652.734,358 712.296,032	1	652.729,04 712.299,992	6.631

\*\* Lungimile segmentelor sunt determinate în planul de proiecție Stereo 70 și sunt rotunjite la 1 milimetru.

\*\*\* Distanța dintre puncte este formată din segmente cumulate ce sunt mai mici decât valoarea 1 milimetru.

Neutilizabil în Circuitul Civil



**DATE DESPRE IMOBILUL NR. 613**

Oficiul de Cadastru și Publicitate Imobiliară BOTOSANI  
Biroul de Cadastru și Publicitate Imobiliară Botosani

**A. Partea I. Descrierea imobilului**

TEREN Extravilan

Adresa: Jud. Botosani

Nr. Crt	Nr cadastral Nr. topografic	Suprafața* (mp)	Observații / Referințe
A1	50968	15.311	Sector cadastral:88 Teren neimprejmuit;

**B. Partea II. Proprietari și acte**

Inscrieri privitoare la dreptul de proprietate și alte drepturi reale	Referințe
<b>100142 / 24/11/2022</b>	
Act Notarial nr. 3162, din 18/11/2022 emis de BIN "Coșorlanu - Pușcașu Lenuța" Săveni;	
B4	A1
Intabulare, drept de PROPRIETATE, dobandit prin Conventie, cota actuala 1/1, cota initiala 1/1	
1) PÎSLARIU ALEXANDRU-MARIAN, bun propriu	
<b>48471 / 20/05/2025</b>	
Act Notarial nr. 460, din 20/05/2025 emis de BIN ILASCU-BIDASCA OANA;	
B5	A1
se notează interdicțiile de înstrăinare și grevare	
1) SOCIETATEA AGRICOVER CREDIT IFN SA, CIF:22940237	

**C. Partea III. SARCINI**

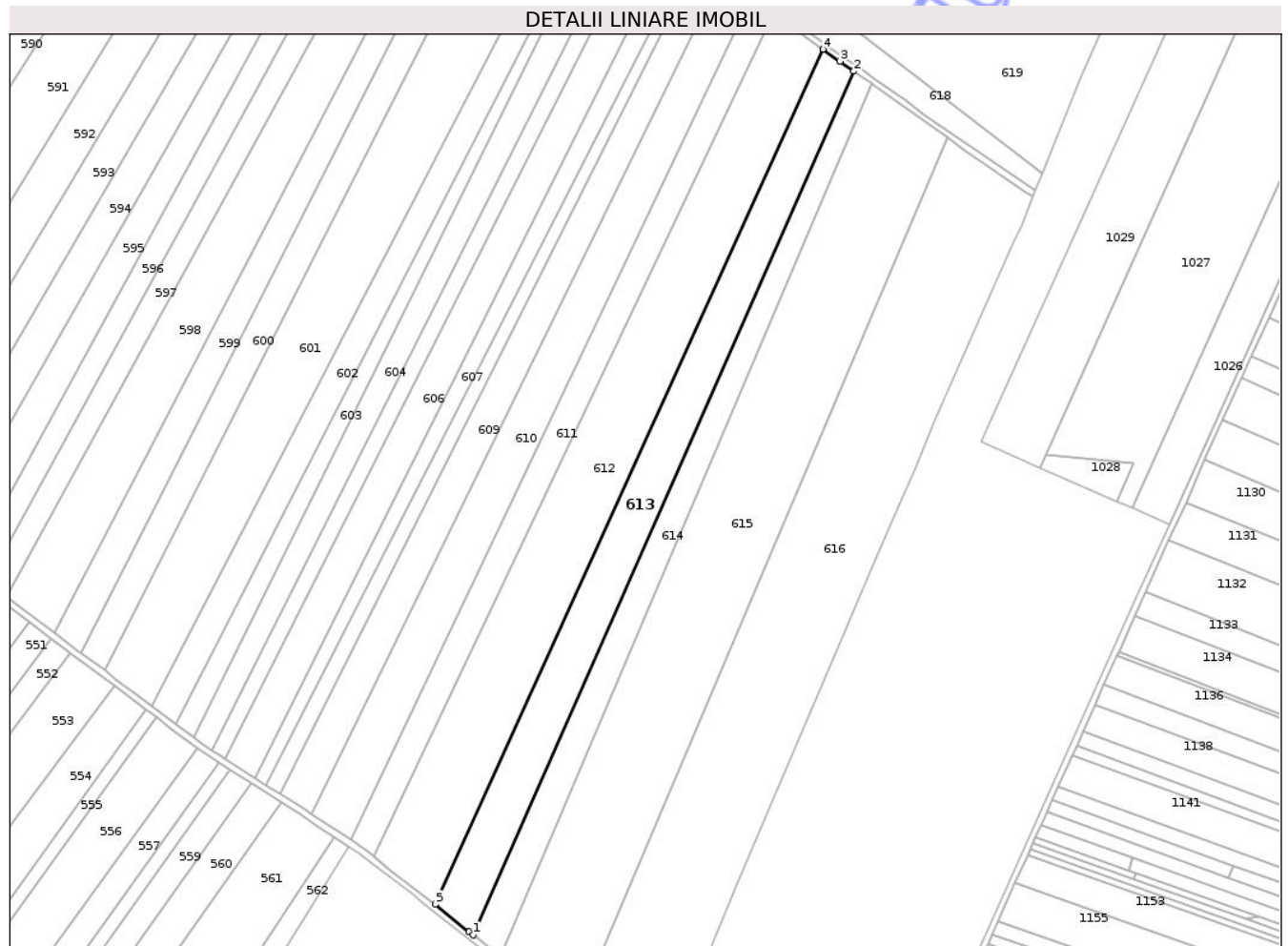
Inscrieri privind dezmembramintele dreptului de proprietate, drepturi reale de garanție și sarcini	Referințe
<b>48471 / 20/05/2025</b>	
Act Notarial nr. 460, din 20/05/2025 emis de BIN ILASCU-BIDASCA OANA;	
C1	A1
Intabulare, drept de IPOTECA, Valoare:172050 RON,și celelalte obligații aferente creditului, dobandit prin Conventie, cota actuala 1/1, cota initiala 1/1	
1) SOCIETATEA AGRICOVER CREDIT IFN SA, CIF:22940237	

## Anexa Nr. 1 La Partea I

## Teren

Nr cadastral	Suprafața (mp)*	Observații / Referințe
50968	15.311	

\* Suprafața este determinată în planul de proiecție Stereo 70.



## Date referitoare la teren

Crt	Categorie folosință	Intra vilan	Suprafața (mp)	Tarla	Parcelă	Nr. topo	Observații / Referințe
1	arabil	NU	15.311	30	297/2	-	

## Lungime Segmente

1) Valorile lungimilor segmentelor sunt obținute din proiecție în plan.

Punct început	X / Y	Punct sfârșit	X / Y	Lungime segment (** (m)
1	652.542,799 711.729,611	2	652.778,537 712.264,054	584.125
2	652.778,537 712.264,054	3	652.769,757 712.270,244	10.743
3	652.769,757 712.270,244	4	652.759,333 712.277,619	12.77
4	652.759,333 712.277,619	5	652.519,021 711.748,673	580.977
5	652.519,021 711.748,673	6	652.540,201 711.731,588	27.213

Punct început	X / Y	Punct sfârșit	X / Y	Lungime segment (** (m)
6	652.540,201 711.731,588	1	652.542,799 711.729,611	3.264

\*\* Lungimile segmentelor sunt determinate în planul de proiecție Stereo 70 și sunt rotunjite la 1 milimetru.

\*\*\* Distanța dintre puncte este formată din segmente cumulate ce sunt mai mici decât valoarea 1 milimetru.

Neutilizabil în Circuitul Civil



**DATE DESPRE IMOBILUL NR. 614**

Oficiul de Cadastru și Publicitate Imobiliară BOTOSANI  
Biroul de Cadastru și Publicitate Imobiliară Botosani

**A. Partea I. Descrierea imobilului**

TEREN Extravilan

Nr. topografic: ,

Adresa: Jud. Botosani

Nr. Crt	Nr cadastral Nr. topografic	Suprafața* (mp)	Observații / Referințe
A1	51584	10.000	Sector cadastral:88 Teren neimprejmuț; Conform act notarial nr. 36 imobilul se află situat în p. c. A297/3

**B. Partea II. Proprietari și acte**

Inscrieri privitoare la dreptul de proprietate și alte drepturi reale	Referințe
<b>19655 / 22/03/2021</b>	
Act Administrativ nr. 48062, din 29/03/1995 emis de CJSIPT Botoșani (Titlu proprietate);	
B1	A1
Intabulare, drept de PROPRIETATE, dobandit prin Reconstituire, cota actuala 2/3, cota initiala 1/1	
1) GROSU ANA, Lipsa C.N.P.	
2) ȚILICĂ ELENA-GABRIELA, bun comun	
<b>11908 / 10/02/2022</b>	
Act Notarial nr. 36, din 09/02/2022 emis de BIN " Daniela-Camilia POP" București (Contract de donatie);	
B2	A1
Intabulare, drept de PROPRIETATE, dobandit prin Conventie, cota actuala 1/6, cota initiala 1/6	
1) GROSU ANA, bun propriu	
B3	A1
Intabulare, drept de PROPRIETATE, dobandit prin Conventie, cota actuala 1/6, cota initiala 1/6	
1) ȚILICĂ ELENA-GABRIELA, bun propriu. Lipsa C.N.P.	

**C. Partea III. SARCINI .**

Inscrieri privind dezmembramintele dreptului de proprietate, drepturi reale de garanție și sarcini	Referințe
NU SUNT	

## Anexa Nr. 1 La Partea I

## Teren

Nr cadastral	Suprafața (mp)*	Observații / Referințe
51584	10.000	Conform act notarial nr. 36 imobilul se află situat în p. c. A297/3

\* Suprafața este determinată în planul de proiecție Stereo 70.



## Date referitoare la teren

Crt	Categorie folosință	Intra vilan	Suprafața (mp)	Tarla	Parcelă	Nr. topo	Observații / Referințe
1	arabil	NU	9.620	30	297/3	-	
2	arabil	NU	380	30	303	-	

## Lungime Segmente

1) Valorile lungimilor segmentelor sunt obținute din proiecție în plan.

Punct început	X / Y	Punct sfârșit	X / Y	Lungime segment (** (m)
1	652.560,009 711.716,942	2	652.789,678 712.256,204	586.133
2	652.789,678 712.256,204	3	652.783,93 712.260,252	7.03
3	652.783,93 712.260,252	4	652.778,537 712.264,054	6.599
4	652.778,537 712.264,054	5	652.542,799 711.729,611	584.125

Punct început	X / Y	Punct sfârșit	X / Y	Lungime segment (** (m)
5	652.542,799 711.729,611	6	652.552,007 711.722,589	11.58
6	652.552,007 711.722,589	1	652.560,009 711.716,942	9.794

\*\* Lungimile segmentelor sunt determinate în planul de proiecție Stereo 70 și sunt rotunjite la 1 milimetru.

\*\*\* Distanța dintre puncte este formată din segmente cumulate ce sunt mai mici decât valoarea 1 milimetru.

Neutilizabil în Circuitul Civil



**DATE DESPRE IMOBILUL NR. 615**

Oficiul de Cadastru și Publicitate Imobiliară BOTOSANI  
Biroul de Cadastru și Publicitate Imobiliară Botosani

**A. Partea I. Descrierea imobilului**

TEREN Extravilan

Adresa: Jud. Botosani

Nr. Crt	Nr cadastral Nr. topografic	Suprafața* (mp)	Observații / Referințe
A1		33.000	Sector cadastral:88 Teren neimprejmuit; Conform TP 9787 imobilul se află situat în p. c. A297/1

**B. Partea II. Proprietari și acte**

Inscrieri privitoare la dreptul de proprietate și alte drepturi reale		Referințe
/		
Act Administrativ nr. 9787, din 09/03/1993 emis de CJSIPT BOTOSANI (Titlu proprietate);		
B1	Intabulare, drept de PROPRIETATE, dobandit prin Reconstituire, cota actuala 1/1, cota initiala 1/1 1) CILM D. EUGENIA, Lipsa C.N.P. 2) FLAIȘER D. ELENA, Lipsa C.N.P. 3) TĂLĂZOANU D. COSTACHE, Lipsa C.N.P.	A1

**C. Partea III. SARCINI .**

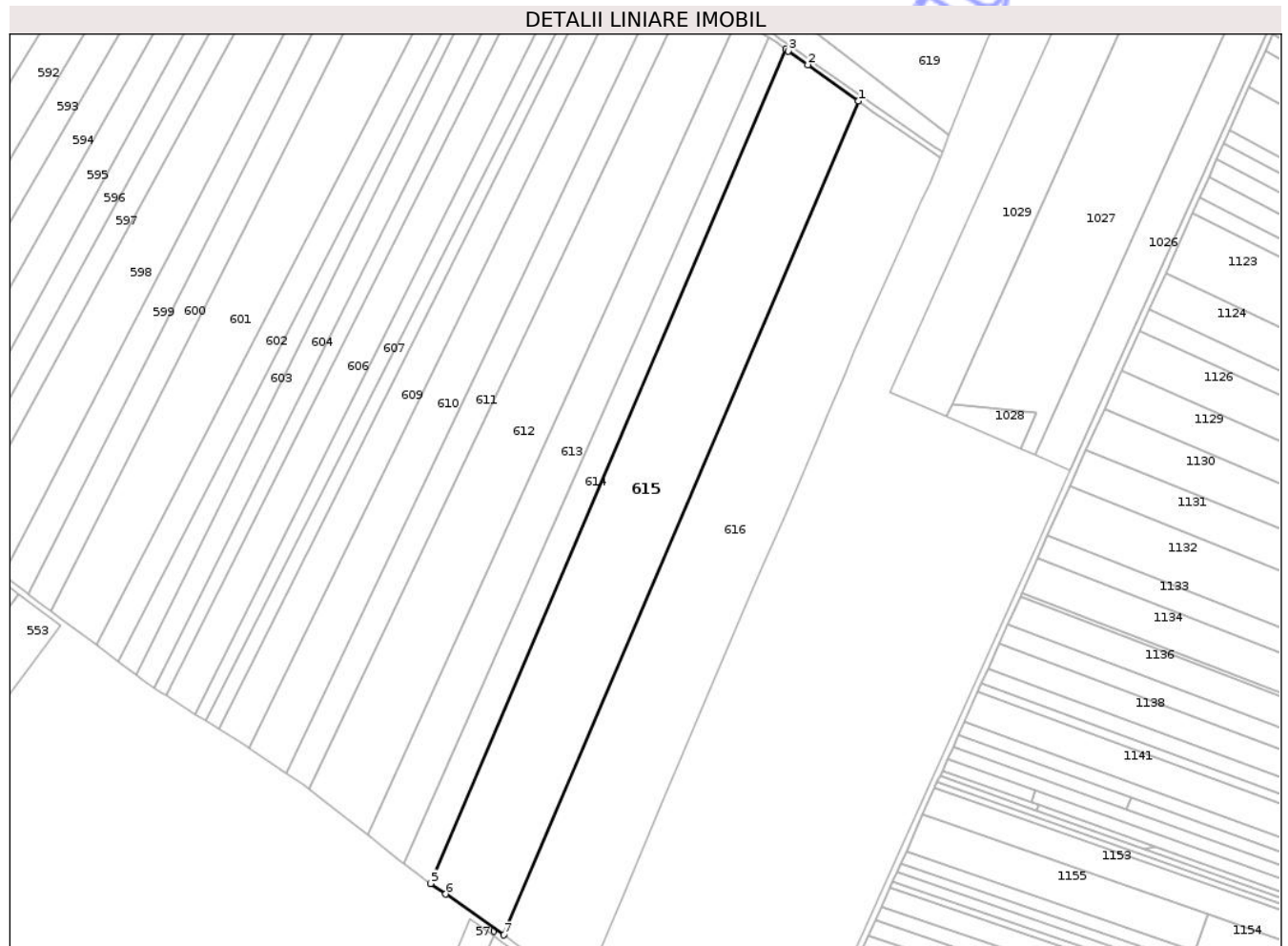
Inscrieri privind dezmembramintele dreptului de proprietate, drepturi reale de garanție și sarcini	Referințe
NU SUNT	

## Anexa Nr. 1 La Partea I

## Teren

Nr cadastral	Suprafața (mp)*	Observații / Referințe
	33.000	Conform TP 9787 imobilul se află situat în p. c. A297/1

\* Suprafața este determinată în planul de proiecție Stereo 70.



## Date referitoare la teren

Crt	Categorie folosință	Intravilan	Suprafața (mp)	Tarla	Parcelă	Nr. topo	Observații / Referințe
1	arabil	NU	32.200	30	297/1	-	
2	arabil	NU	800	30	303	-	

## Lungime Segmente

1) Valorile lungimilor segmentelor sunt obținute din proiecție în plan.

Punct început	X / Y	Punct sfârșit	X / Y	Lungime segment (** (m)
1	652.836,643 712.222,728	2	652.804,014 712.246,109	40.141
2	652.804,014 712.246,109	3	652.791,443 712.254,962	15.376
3	652.791,443 712.254,962	4	652.789,678 712.256,204	2.158
4	652.789,678 712.256,204	5	652.560,009 711.716,942	586.133

Punct început	X / Y	Punct sfârșit	X / Y	Lungime segment (** (m)
5	652.560,009 711.716,942	6	652.569,746 711.710,071	11.918
6	652.569,746 711.710,071	7	652.607,063 711.683,76	45.66
7	652.607,063 711.683,76	1	652.836,643 712.222,728	585.827

\*\* Lungimile segmentelor sunt determinate în planul de proiecție Stereo 70 și sunt rotunjite la 1 milimetru.

\*\*\* Distanța dintre puncte este formată din segmente cumulate ce sunt mai mici decât valoarea 1 milimetru.

Neutilizabil în Circuitul Civil



**DATE DESPRE IMOBILUL NR. 616**

Oficiul de Cadastru și Publicitate Imobiliară BOTOSANI  
Biroul de Cadastru și Publicitate Imobiliară Botosani

**A. Partea I. Descrierea imobilului**

TEREN Extravilan

Nr. topografic: ,

Adresa: Jud. Botosani

Nr. Crt	Nr cadastral Nr. topografic	Suprafața* (mp)	Observații / Referințe
A1	50216	36.000	Sector cadastral:88 Teren neimprejmuit; Conform act notarial nr. 7695 imobilul se află situat in p. c. A297/164

**B. Partea II. Proprietari și acte**

Inscrieri privitoare la dreptul de proprietate și alte drepturi reale	Referințe
<b>45328 / 25/10/2012</b>	
Act Notarial nr. 7695, din 27/10/2007 emis de BNPA RETA ANIȚEI- ANA MARIA VATAVU;	
B3	A1
Intabulare, drept de PROPRIETATE, dobandit prin Conventie, cota actuala 1/1, cota initiala 1/1 1) SC PONELM SRL, CIF:18869570	

**C. Partea III. SARCINI .**

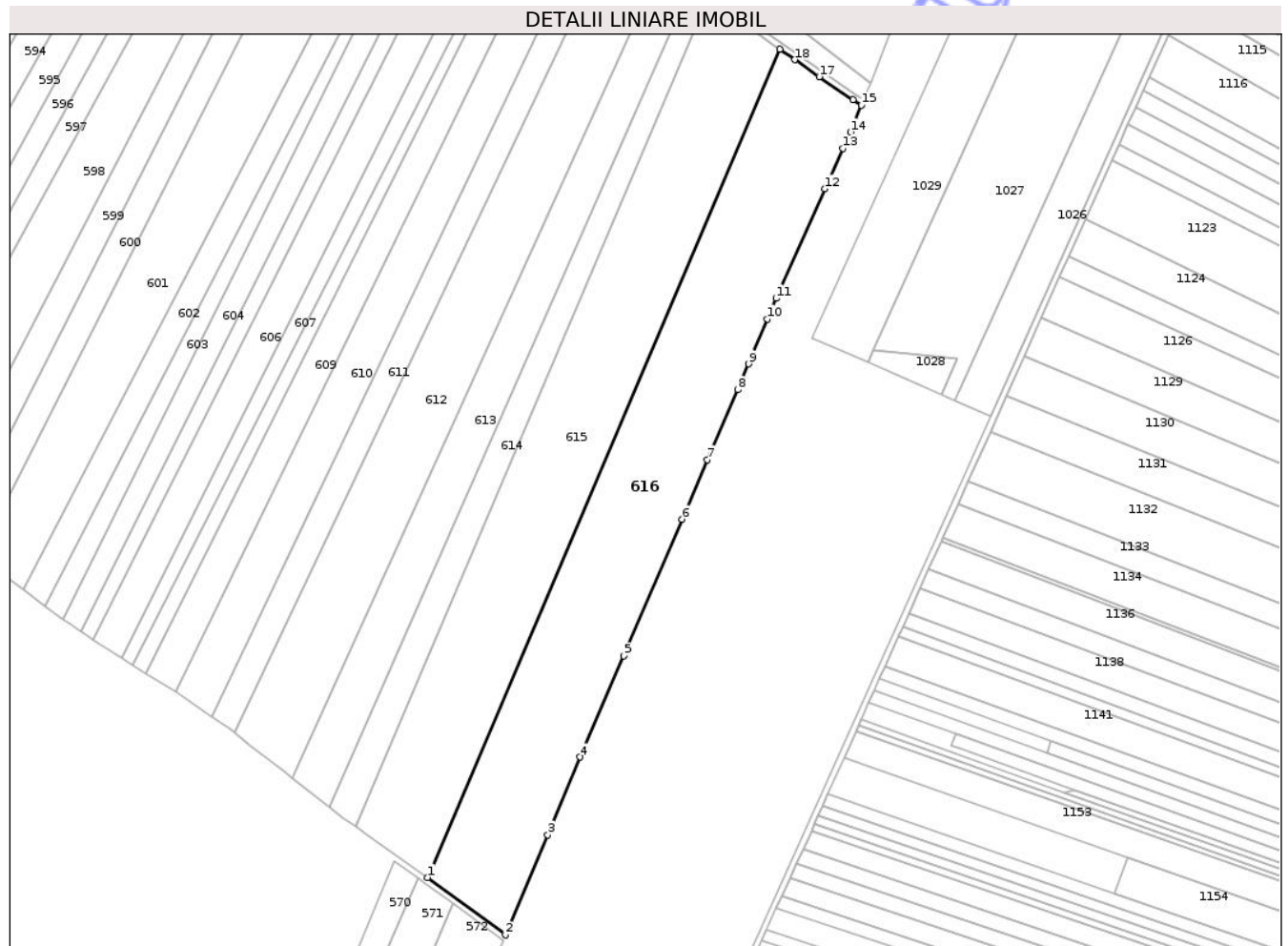
Inscrieri privind dezmembramintele dreptului de proprietate, drepturi reale de garanție și sarcini	Referințe
NU SUNT	

## Anexa Nr. 1 La Partea I

## Teren

Nr cadastral	Suprafața (mp)*	Observații / Referințe
50216	36.000	Conform act notarial nr. 7695 imobilul se află situat în p. c. A297/164

\* Suprafața este determinată în planul de proiecție Stereo 70.



## Date referitoare la teren

Crt	Categorie folosință	Intravilan	Suprafața (mp)	Tarla	Parcelă	Nr. topo	Observații / Referințe
1	arabil	NU	35.000	30	297/164	-	
2	arabil	NU	1.000	30	304	-	

## Lungime Segmente

1) Valorile lungimilor segmentelor sunt obținute din proiecție în plan.

Punct început	X / Y	Punct sfârșit	X / Y	Lungime segment (** (m)
1	652.607,063 711.683,76	2	652.657,718 711.646,383	62.952
2	652.657,718 711.646,383	3	652.685,3 711.711,565	70.777
3	652.685,3 711.711,565	4	652.706,474 711.762,081	54.774
4	652.706,474 711.762,081	5	652.734,665 711.827,886	71.589

Punct început	X / Y	Punct sfârșit	X / Y	Lungime segment (** (m)
5	652.734,665 711.827,886	6	652.772,638 711.916,877	96.754
6	652.772,638 711.916,877	7	652.789,296 711.955,567	42.124
7	652.789,296 711.955,567	8	652.809,02 712.001,158	49.675
8	652.809,02 712.001,158	9	652.816,27 712.017,916	18.259
9	652.816,27 712.017,916	10	652.828,498 712.047,208	31.742
10	652.828,498 712.047,208	11	652.834,093 712.060,611	14.524
11	652.834,093 712.060,611	12	652.865,816 712.131,919	78.046
12	652.865,816 712.131,919	13	652.877,746 712.158,176	28.84
13	652.877,746 712.158,176	14	652.882,58 712.168,816	11.687
14	652.882,58 712.168,816	15	652.889,635 712.186,29	18.844
15	652.889,635 712.186,29	16	652.884,101 712.189,709	6.505
16	652.884,101 712.189,709	17	652.862,281 712.204,808	26.535
17	652.862,281 712.204,808	18	652.846,201 712.215,88	19.523
18	652.846,201 712.215,88	19	652.836,643 712.222,728	11.758
19	652.836,643 712.222,728	1	652.607,063 711.683,76	585.827

\*\* Lungimile segmentelor sunt determinate în planul de proiecție Stereo 70 și sunt rotunjite la 1 milimetru.

\*\*\* Distanța dintre puncte este formată din segmente cumulate ce sunt mai mici decât valoarea 1 milimetru.



**DATE DESPRE IMOBILUL NR. 617**

Oficiul de Cadastru și Publicitate Imobiliară BOTOSANI  
 Biroul de Cadastru și Publicitate Imobiliară Botosani

**A. Partea I. Descrierea imobilului**

TEREN Extravilan

Adresa: Jud. Botosani

Nr. Crt	Nr cadastral Nr. topografic	Suprafața* (mp)	Observații / Referințe
A1		2.917	Sector cadastral:88 Teren neimprejmuit;

**B. Partea II. Proprietari și acte**

Inscrieri privitoare la dreptul de proprietate și alte drepturi reale	Referințe
/	
Act Normativ nr. 971, din 20/09/2002 emis de PARLAMENTUL ROMÂNIEI (Lege);	
B1	A1
Intabulare, drept de PROPRIETATE, dobandit prin Lege, cota actuala 1/1, cota initiala 1/1	
1) COMUNA HĂNEȘTI, CIF:3571613, domeniul public	

**C. Partea III. SARCINI .**

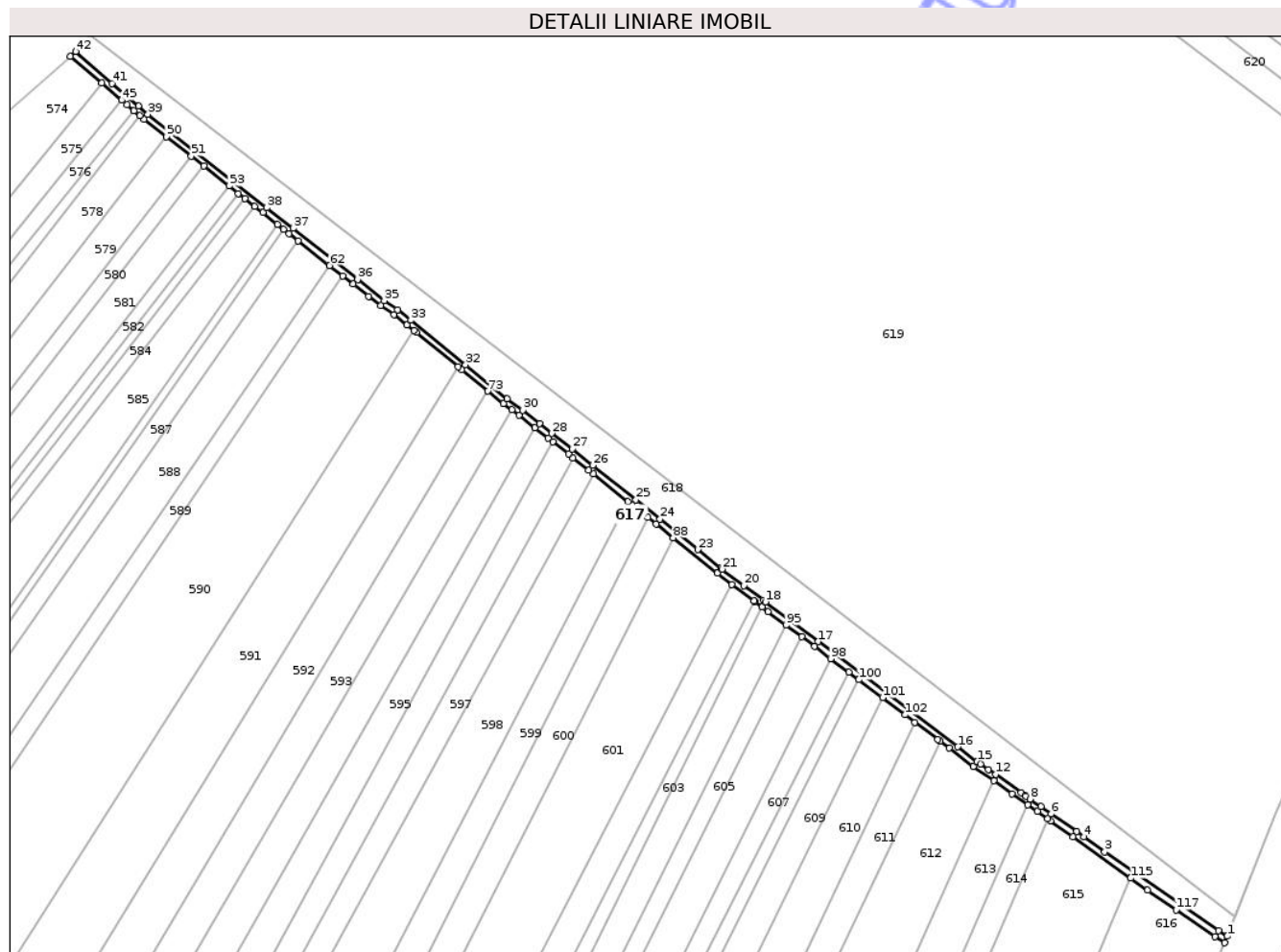
Inscrieri privind dezmembramintele dreptului de proprietate, drepturi reale de garanție și sarcini	Referințe
NU SUNT	

## Anexa Nr. 1 La Partea I

## Teren

Nr cadastral	Suprafața (mp)*	Observații / Referințe
	2.917	

\* Suprafața este determinată în planul de proiecție Stereo 70.



## Date referitoare la teren

Crt	Categorie folosință	Intravilan	Suprafața (mp)	Tarla	Parcelă	Nr. topo	Observații / Referințe
1	drum	NU	2.917	30	307/2	-	

## Lungime Segmente

1) Valorile lungimilor segmentelor sunt obținute din proiecție în plan.

Punct început	X / Y	Punct sfârșit	X / Y	Lungime segment	Punct început	X / Y	Punct sfârșit	X / Y	Lungime segment	Punct început	X / Y	Punct sfârșit	X / Y	Lungime segment
1	652.891,139 712.190,016	2	652.886,303 712.193,05	5.709	2	652.886,303 712.193,05	3	652.822,014 712.237,536	78.18	3	652.822,014 712.237,536	4	652.810,174 712.246,001	14.55 4
4	652.810,174 712.246,001	5	652.806,041 712.248,962	5.085	5	652.806,041 712.248,962	6	652.791,866 712.258,945	17.33 8	6	652.791,866 712.258,945	7	652.785,946 712.263,113	7.241
7	652.785,946 712.263,113	8	652.779,928 712.267,35	7.359	8	652.779,928 712.267,35	9	652.777,609 712.268,984	2.837	9	652.777,609 712.268,984	10	652.777,073 712.269,361	0.655
10	652.777,073 712.269,361	11	652.774,785 712.270,972	2.799	11	652.774,785 712.270,972	12	652.760,301 712.281,171	17.71 4	12	652.760,301 712.281,171	13	652.756,281 712.284,002	4.916
13	652.756,281 712.284,002	14	652.751,798 712.287,063	5.429	14	652.751,798 712.287,063	15	652.750,034 712.288,426	2.229	15	652.750,034 712.288,426	16	652.739,116 712.296,766	13.73 9
16	652.739,116 712.296,766	17	652.660,382 712.356,131	98.60 6	17	652.660,382 712.356,131	18	652.630,526 712.378,543	37.33 2	18	652.630,526 712.378,543	19	652.629,367 712.379,493	1.498

Punct început	X / Y	Punct sfârșit	X / Y	Lungime segment	Punct început	X / Y	Punct sfârșit	X / Y	Lungime segment	Punct început	X / Y	Punct sfârșit	X / Y	Lungime segment
19	652.629,367 712.379,493	20	652.618,336 712.387,706	13.75 3	20	652.618,336 712.387,706	21	652.606,008 712.396,949	15.40 9	21	652.606,008 712.396,949	22	652.605,356 712.397,439	0.815
22	652.605,356 712.397,439	23	652.592,212 712.408,005	16.86 4	23	652.592,212 712.408,005	24	652.570,943 712.425,099	27.28 8	24	652.570,943 712.425,099	25	652.557,381 712.435,999	17.4
25	652.557,381 712.435,999	26	652.532,931 712.455,462	31.25	26	652.532,931 712.455,462	27	652.521,404 712.464,637	14.73 3	27	652.521,404 712.464,637	28	652.509,921 712.473,456	14.47 9
28	652.509,921 712.473,456	29	652.502,857 712.479,113	9.05	29	652.502,857 712.479,113	30	652.493,503 712.486,627	11.99 8	30	652.493,503 712.486,627	31	652.484,621 712.492,984	10.92 3
31	652.484,621 712.492,984	32	652.461,177 712.512,202	30.31 4	32	652.461,177 712.512,202	33	652.430,229 712.537,331	39.86 5	33	652.430,229 712.537,331	34	652.422,754 712.543,155	9.476
34	652.422,754 712.543,155	35	652.415,283 712.548,308	9.076	35	652.415,283 712.548,308	36	652.400,291 712.560,185	19.12 6	36	652.400,291 712.560,185	37	652.363,797 712.589,096	46.55 9
37	652.363,797 712.589,096	38	652.348,962 712.600,664	18.81 2	38	652.348,962 712.600,664	39	652.281,796 712.653,428	85.41 2	39	652.281,796 712.653,428	40	652.276,453 712.657,983	7.021
40	652.276,453 712.657,983	41	652.261,464 712.670,761	19.69 6	41	652.261,464 712.670,761	42	652.241,052 712.688,885	27.29 8	42	652.241,052 712.688,885	43	652.237,987 712.686,176	4.091
43	652.237,987 712.686,176	44	652.255,699 712.671,076	23.27 5	44	652.255,699 712.671,076	45	652.267,042 712.661,407	14.90 5	45	652.267,042 712.661,407	46	652.269,943 712.658,933	3.813
46	652.269,943 712.658,933	47	652.273,946 712.655,521	5.26	47	652.273,946 712.655,521	48	652.277,288 712.652,672	4.392	48	652.277,288 712.652,672	49	652.279,579 712.650,719	3.01
49	652.279,579 712.650,719	50	652.292,278 712.640,743	16.14 9	50	652.292,278 712.640,743	51	652.306,284 712.629,74	17.81 1	51	652.306,284 712.629,74	52	652.313,341 712.624,196	8.974
52	652.313,341 712.624,196	53	652.327,626 712.612,974	18.16 6	53	652.327,626 712.612,974	54	652.332,949 712.608,792	6.77	54	652.332,949 712.608,792	55	652.336,734 712.605,819	4.813
55	652.336,734 712.605,819	56	652.342,107 712.601,598	6.833	56	652.342,107 712.601,598	57	652.346,712 712.597,98	5.856	57	652.346,712 712.597,98	58	652.354,972 712.591,411	10.55 4
58	652.354,972 712.591,411	59	652.358,424 712.588,665	4.411	59	652.358,424 712.588,665	60	652.361,565 712.586,167	4.014	60	652.361,565 712.586,167	61	652.366,676 712.582,15	6.5
61	652.366,676 712.582,15	62	652.384,449 712.568,183	22.60 5	62	652.384,449 712.568,183	63	652.391,834 712.562,379	9.392	63	652.391,834 712.562,379	64	652.397,796 712.557,694	7.583
64	652.397,796 712.557,694	65	652.406,459 712.550,833	11.05 1	65	652.406,459 712.550,833	66	652.413,2 712.545,493	8.6	66	652.413,2 712.545,493	67	652.420,683 712.540,332	9.09
67	652.420,683 712.540,332	68	652.428,078 712.534,57	9.374	68	652.428,078 712.534,57	69	652.431,961 712.531,551	4.919	69	652.431,961 712.531,551	70	652.433,41 712.530,425	1.835
70	652.433,41 712.530,425	71	652.456,881 712.511,197	30.34 2	71	652.456,881 712.511,197	72	652.458,958 712.509,495	2.685	72	652.458,958 712.509,495	73	652.473,824 712.497,309	19.22 2
73	652.473,824 712.497,309	74	652.482,49 712.490,205	11.20 6	74	652.482,49 712.490,205	75	652.487,343 712.486,732	5.967	75	652.487,343 712.486,732	76	652.491,387 712.483,838	4.974
76	652.491,387 712.483,838	77	652.500,245 712.476,722	11.36 2	77	652.500,245 712.476,722	78	652.507,761 712.470,702	9.63	78	652.507,761 712.470,702	79	652.510,433 712.468,649	3.37
79	652.510,433 712.468,649	80	652.519,248 712.461,879	11.11 4	80	652.519,248 712.461,879	81	652.521,917 712.459,755	3.411	81	652.521,917 712.459,755	82	652.530,751 712.452,723	11.29 1
82	652.530,751 712.452,723	83	652.533,456 712.450,57	3.457	83	652.533,456 712.450,57	84	652.552,892 712.435,099	24.84 3	84	652.552,892 712.435,099	85	652.555,194 712.433,266	2.942
85	652.555,194 712.433,266	86	652.564,203 712.426,026	11.55 8	86	652.564,203 712.426,026	87	652.568,75 712.422,371	5.833	87	652.568,75 712.422,371	88	652.578,419 712.414,6	12.40 5
88	652.578,419 712.414,6	89	652.603,254 712.394,64	31.86 1	89	652.603,254 712.394,64	90	652.611,598 712.388,376	10.43 4	90	652.611,598 712.388,376	91	652.624,026 712.379,047	15.54
91	652.624,026 712.379,047	92	652.624,303 712.378,839	0.346	92	652.624,303 712.378,839	93	652.628,654 712.375,573	5.44	93	652.628,654 712.375,573	94	652.631,994 712.373,065	4.177
94	652.631,994 712.373,065	95	652.642,141 712.365,448	12.68 7	95	652.642,141 712.365,448	96	652.650,913 712.358,863	10.96 9	96	652.650,913 712.358,863	97	652.658,278 712.353,334	9.209
97	652.658,278 712.353,334	98	652.667,375 712.346,475	11.39 3	98	652.667,375 712.346,475	99	652.677,486 712.338,851	12.66 4	99	652.677,486 712.338,851	100	652.683,106 712.334,613	7.039
100	652.683,106 712.334,613	101	652.696,569 712.324,462	16.86 1	101	652.696,569 712.324,462	102	652.709,385 712.314,799	16.05 1	102	652.709,385 712.314,799	103	652.714,929 712.310,619	6.943
103	652.714,929 712.310,619	104	652.727,771 712.300,936	16.08 3	104	652.727,771 712.300,936	105	652.729,04 712.299,992	1.582	105	652.729,04 712.299,992	106	652.734,358 712.296,032	6.631
106	652.734,358 712.296,032	107	652.747,815 712.285,768	16.92 4	107	652.747,815 712.285,768	108	652.759,333 712.277,619	14.10 9	108	652.759,333 712.277,619	109	652.769,757 712.270,244	12.77
109	652.769,757 712.270,244	110	652.778,537 712.264,054	10.74 3	110	652.778,537 712.264,054	111	652.783,93 712.260,252	6.599	111	652.783,93 712.260,252	112	652.789,678 712.256,204	7.03
112	652.789,678 712.256,204	113	652.791,443 712.254,962	2.158	113	652.791,443 712.254,962	114	652.804,014 712.246,109	15.37 6	114	652.804,014 712.246,109	115	652.836,643 712.222,728	40.14 1
115	652.836,643 712.222,728	116	652.846,201 712.215,88	11.75 8	116	652.846,201 712.215,88	117	652.862,281 712.204,808	19.52 3	117	652.862,281 712.204,808	118	652.884,101 712.189,709	26.53 5

Punct început	X / Y	Punct sfârșit	X / Y	Lungime segment	Punct început	X / Y	Punct sfârșit	X / Y	Lungime segment
118	652.884,101 712.189,709	119	652.889,635 712.186,29	6.505	119	652.889,635 712.186,29	1	652.891,139 712.190,016	4.018

\*\* Lungimile segmentelor sunt determinate în planul de proiecție Stereo 70 și sunt rotunjite la 1 milimetru.

\*\*\* Distanța dintre puncte este formată din segmente cumulate ce sunt mai mici decât valoarea 1 milimetru.

Neutilizabil în Circuitul Civil

**DATE DESPRE IMOBILUL NR. 618**

Oficiul de Cadastru și Publicitate Imobiliară BOTOSANI  
Biroul de Cadastru și Publicitate Imobiliară Botosani

**A. Partea I. Descrierea imobilului**

TEREN Extravilan

Adresa: Jud. Botosani

Nr. Crt	Nr cadastral Nr. topografic	Suprafața* (mp)	Observații / Referințe
A1		14.473	Sector cadastral:88 Teren neimprejmuit;

**B. Partea II. Proprietari și acte**

Inscrieri privitoare la dreptul de proprietate și alte drepturi reale	Referințe
/	
Act Administrativ nr. 12968, din 13/05/1993 emis de CJSIPT BOTOSANI (Titlu proprietate);	
B1	A1
Intabulare, drept de PROPRIETATE, dobandit prin Reconstituire, cota actuala 1/1, cota initiala 1/1	
1) MITITELU P. ORTANSA, Lipsa C.N.P.	

**C. Partea III. SARCINI .**

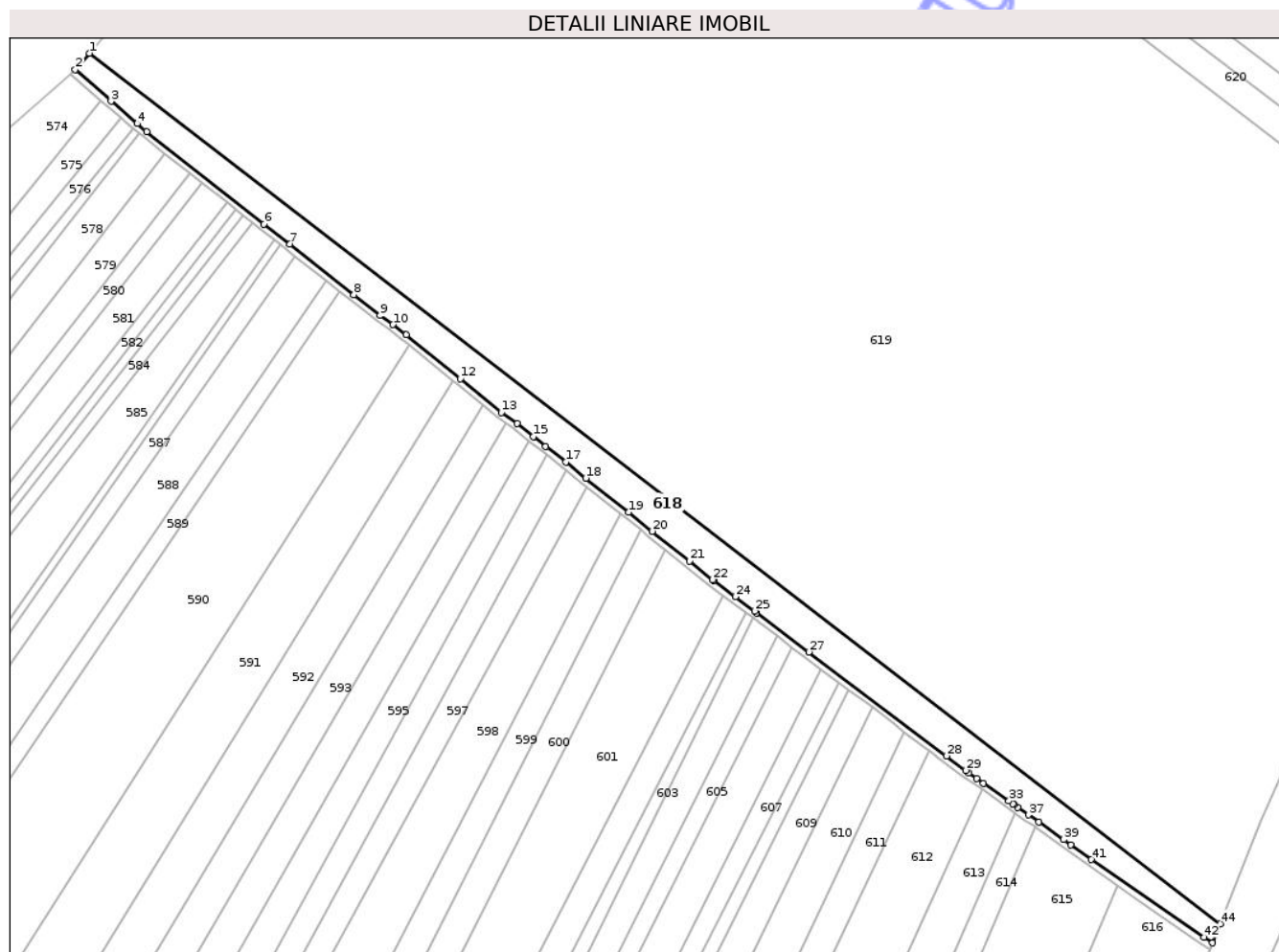
Inscrieri privind dezmembramintele dreptului de proprietate, drepturi reale de garanție și sarcini	Referințe
NU SUNT	

## Anexa Nr. 1 La Partea I

## Teren

Nr cadastral	Suprafața (mp)*	Observații / Referințe
	14.473	

\* Suprafața este determinată în planul de proiecție Stereo 70.



## Date referitoare la teren

Crt	Categorie folosință	Intravilan	Suprafața (mp)	Tarla	Parcelă	Nr. topo	Observații / Referințe
1	arabil	NU	14.473	30	297/19	-	

## Lungime Segmente

1) Valorile lungimilor segmentelor sunt obținute din proiecție în plan.

Punct început	X / Y	Punct sfârșit	X / Y	Lungime segment	Punct început	X / Y	Punct sfârșit	X / Y	Lungime segment	Punct început	X / Y	Punct sfârșit	X / Y	Lungime segment
1	652.249,064 712.698,187	2	652.241,052 712.688,885	12.277	2	652.241,052 712.688,885	3	652.261,464 712.670,761	27.298	3	652.261,464 712.670,761	4	652.276,453 712.657,983	19.696
4	652.276,453 712.657,983	5	652.281,796 712.653,428	7.021	5	652.281,796 712.653,428	6	652.348,962 712.600,664	85.412	6	652.348,962 712.600,664	7	652.363,797 712.589,096	18.812
7	652.363,797 712.589,096	8	652.400,291 712.560,185	46.559	8	652.400,291 712.560,185	9	652.415,283 712.548,308	19.126	9	652.415,283 712.548,308	10	652.422,754 712.543,155	9.076
10	652.422,754 712.543,155	11	652.430,229 712.537,331	9.476	11	652.430,229 712.537,331	12	652.461,177 712.512,202	39.865	12	652.461,177 712.512,202	13	652.484,621 712.492,984	30.314
13	652.484,621 712.492,984	14	652.493,503 712.486,627	10.923	14	652.493,503 712.486,627	15	652.502,857 712.479,113	11.998	15	652.502,857 712.479,113	16	652.509,921 712.473,456	9.05
16	652.509,921 712.473,456	17	652.521,404 712.464,637	14.479	17	652.521,404 712.464,637	18	652.532,931 712.455,462	14.733	18	652.532,931 712.455,462	19	652.557,381 712.435,999	31.25

Punct început	X / Y	Punct sfârșit	X / Y	Lungime segment	Punct început	X / Y	Punct sfârșit	X / Y	Lungime segment	Punct început	X / Y	Punct sfârșit	X / Y	Lungime segment
19	652.557,381 712.435,999	20	652.570,943 712.425,099	17.4	20	652.570,943 712.425,099	21	652.592,212 712.408,005	27.288	21	652.592,212 712.408,005	22	652.605,356 712.397,439	16.864
22	652.605,356 712.397,439	23	652.606,008 712.396,949	0.815	23	652.606,008 712.396,949	24	652.618,336 712.387,706	15.409	24	652.618,336 712.387,706	25	652.629,367 712.379,493	13.753
25	652.629,367 712.379,493	26	652.630,526 712.378,543	1.498	26	652.630,526 712.378,543	27	652.660,382 712.356,131	37.332	27	652.660,382 712.356,131	28	652.739,116 712.296,766	98.606
28	652.739,116 712.296,766	29	652.750,034 712.288,426	13.739	29	652.750,034 712.288,426	30	652.751,798 712.287,063	2.229	30	652.751,798 712.287,063	31	652.756,281 712.284,002	5.429
31	652.756,281 712.284,002	32	652.760,301 712.281,171	4.916	32	652.760,301 712.281,171	33	652.774,785 712.270,972	17.714	33	652.774,785 712.270,972	34	652.777,073 712.269,361	2.799
34	652.777,073 712.269,361	35	652.777,609 712.268,984	0.655	35	652.777,609 712.268,984	36	652.779,928 712.267,35	2.837	36	652.779,928 712.267,35	37	652.785,946 712.263,113	7.359
37	652.785,946 712.263,113	38	652.791,866 712.258,945	7.241	38	652.791,866 712.258,945	39	652.806,041 712.248,962	17.338	39	652.806,041 712.248,962	40	652.810,174 712.246,001	5.085
40	652.810,174 712.246,001	41	652.822,014 712.237,536	14.554	41	652.822,014 712.237,536	42	652.886,303 712.193,05	78.18	42	652.886,303 712.193,05	43	652.891,139 712.190,016	5.709
43	652.891,139 712.190,016	44	652.895,478 712.200,944	11.758	44	652.895,478 712.200,944	1	652.249,064 712.698,187	815.538					

\*\* Lungimile segmentelor sunt determinate în planul de proiecție Stereo 70 și sunt rotunjite la 1 milimetru.

\*\*\* Distanța dintre puncte este formată din segmente cumulate ce sunt mai mici decât valoarea 1 milimetru.

Neutilizabil în  
Civil



**DATE DESPRE IMOBILUL NR. 619**

Oficiul de Cadastru și Publicitate Imobiliară BOTOSANI  
Biroul de Cadastru și Publicitate Imobiliară Botosani

**A. Partea I. Descrierea imobilului**

TEREN Extravilan

Nr. topografic: ,

Adresa: Jud. Botosani

Nr. Crt	Nr cadastral Nr. topografic	Suprafața* (mp)	Observații / Referințe
A1	51546	280.000	Sector cadastral:88 Teren neimprejmuit; Conform act notarial nr. 91 imobilul se află situat in p. c. A297/14

**B. Partea II. Proprietari și acte**

Inscrieri privitoare la dreptul de proprietate și alte drepturi reale		Referințe
<b>54213 / 18/08/2020</b>		
Act Notarial nr. 91, din 18/12/2019 emis de BIN Pohoata Manuela;		
B2	Intabulare, drept de PROPRIETATE, dobandit prin Succesiune, cota actuala 1/3, cota initiala 1/3 1) NEMȚIȘOR ELENA, bun propriu	A1
B3	Intabulare, drept de PROPRIETATE, dobandit prin Succesiune, cota actuala 1/3, cota initiala 1/3 1) GHEORGHIU CRISTIAN, bun propriu	A1
B4	Intabulare, drept de PROPRIETATE, dobandit prin Succesiune, cota actuala 1/3, cota initiala 1/3 1) GHEORGHIU NICOLAE, bun propriu	A1

**C. Partea III. SARCINI .**

Inscrieri privind dezmembramentele dreptului de proprietate, drepturi reale de garanție și sarcini	Referințe
NU SUNT	

## Anexa Nr. 1 La Partea I

## Teren

Nr cadastral	Suprafața (mp)*	Observații / Referințe
51546	280.000	Conform act notarial nr. 91 imobilul se află situat în p. c. A297/14

\* Suprafața este determinată în planul de proiecție Stereo 70.



## Date referitoare la teren

Crt	Categorie folosință	Intravilan	Suprafața (mp)	Tarla	Parcelă	Nr. topo	Observații / Referințe
1	arabil	NU	265.000	30	297/14	-	
2	arabil	NU	15.000	30	301	-	

## Lungime Segmente

1) Valorile lungimilor segmentelor sunt obținute din proiecție în plan.

Punct început	X / Y	Punct sfârșit	X / Y	Lungime segment (** (m)
1	652.895,478 712.200,944	2	652.919,028 712.260,252	63.812
2	652.919,028 712.260,252	3	652.937,147 712.300,208	43.872
3	652.937,147 712.300,208	4	652.953,024 712.336,58	39.686
4	652.953,024 712.336,58	5	652.963,782 712.358,318	24.254

Punct început	X / Y	Punct sfârșit	X / Y	Lungime segment (** (m)
5	652.963,782 712.358,318	6	652.965,568 712.361,928	4.028
6	652.965,568 712.361,928	7	653.012,823 712.457,416	106.541
7	653.012,823 712.457,416	8	653.048,089 712.528,607	79.447
8	653.048,089 712.528,607	9	653.057,783 712.548,066	21.74
9	653.057,783 712.548,066	10	652.526,69 712.956,599	670.044
10	652.526,69 712.956,599	11	652.528,944 712.934,714	22.001
11	652.528,944 712.934,714	12	652.527,553 712.925,01	9.803
12	652.527,553 712.925,01	13	652.519,554 712.918,323	10.426
13	652.519,554 712.918,323	14	652.477,541 712.937,26	46.083
14	652.477,541 712.937,26	15	652.462,865 712.930,823	16.025
15	652.462,865 712.930,823	16	652.329,725 712.781,069	200.381
16	652.329,725 712.781,069	17	652.268,964 712.721,488	85.099
17	652.268,964 712.721,488	18	652.261,045 712.712,098	12.283
18	652.261,045 712.712,098	19	652.249,064 712.698,187	18.36
19	652.249,064 712.698,187	1	652.895,478 712.200,944	815.538

\*\* Lungimile segmentelor sunt determinate în planul de proiecție Stereo 70 și sunt rotunjite la 1 milimetru.

\*\*\* Distanța dintre puncte este formată din segmente cumulate ce sunt mai mici decât valoarea 1 milimetru.



**DATE DESPRE IMOBILUL NR. 620**

Oficiul de Cadastru și Publicitate Imobiliară BOTOSANI  
Biroul de Cadastru și Publicitate Imobiliară Botosani

**A. Partea I. Descrierea imobilului**

TEREN Extravilan

Adresa: Jud. Botosani

Nr. Crt	Nr cadastral Nr. topografic	Suprafața* (mp)	Observații / Referințe
A1	51256	11.200	Sector cadastral:88 Teren neimprejmuit;

**B. Partea II. Proprietari și acte**

Inscrieri privitoare la dreptul de proprietate și alte drepturi reale	Referințe
<b>88509 / 06/12/2017</b>	
Act Notarial nr. 3728, din 01/10/2004 emis de BNP Humelnicu Coca;	
B2	A1
Intabulare, drept de PROPRIETATE, dobandit prin Conventie, cota actuala 1/1, cota initiala 1/1	
1) SC GRUPUL INDUSTRIAL ELECTROCONTACT SA, CIF:607321	

**C. Partea III. SARCINI .**

Inscrieri privind dezmembramintele dreptului de proprietate, drepturi reale de garanție și sarcini	Referințe
NU SUNT	

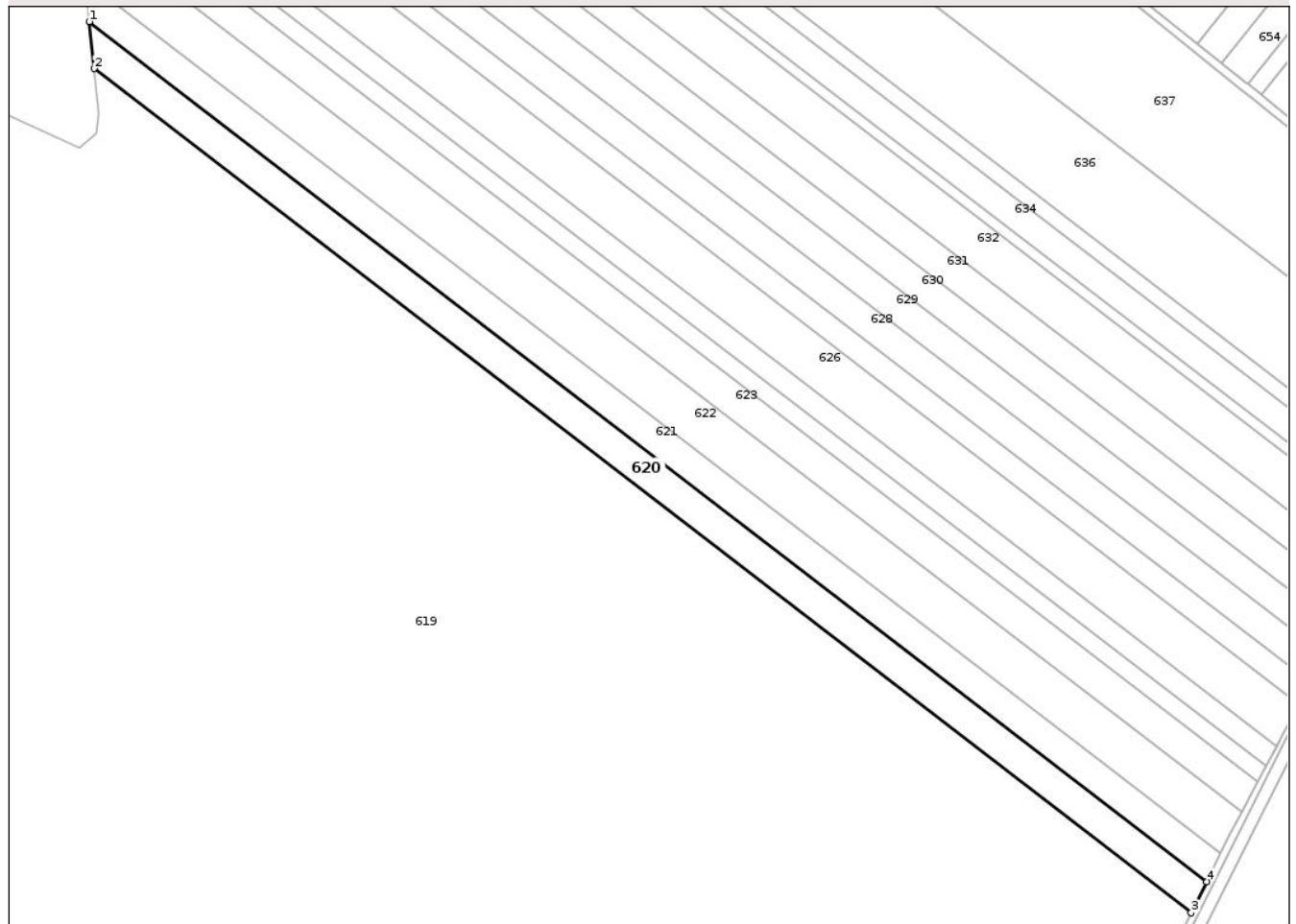
## Anexa Nr. 1 La Partea I

## Teren

Nr cadastral	Suprafața (mp)*	Observații / Referințe
51256	11.200	

\* Suprafața este determinată în planul de proiecție Stereo 70.

## DETALII LINIARE IMOBIL



## Date referitoare la teren

Crt	Categorie folosință	Intra vilan	Suprafața (mp)	Tarla	Parcelă	Nr. topo	Observații / Referințe
1	arabil	NU	11.200	30	297/91	-	

## Lungime Segmente

1) Valorile lungimilor segmentelor sunt obținute din proiecție în plan.

Punct început	X / Y	Punct sfârșit	X / Y	Lungime segment (** (m)
1	652.524,353 712.979,291	2	652.526,69 712.956,599	22.812
2	652.526,69 712.956,599	3	653.057,783 712.548,066	670.044
3	653.057,783 712.548,066	4	653.065,308 712.563,172	16.877
4	653.065,308 712.563,172	1	652.524,353 712.979,291	682.486

\*\* Lungimile segmentelor sunt determinate în planul de proiecție Stereo 70 și sunt rotunjite la 1 milimetru.

\*\*\* Distanța dintre puncte este formată din segmente cumulate ce sunt mai mici decât valoarea 1 milimetru.

Neutilizabil în Circuitul  
Civil



**DATE DESPRE IMOBILUL NR. 621**

Oficiul de Cadastru și Publicitate Imobiliară BOTOSANI  
Biroul de Cadastru și Publicitate Imobiliară Botosani

**A. Partea I. Descrierea imobilului**

TEREN Extravilan

Nr. CF vechi:275

Nr. cadastral vechi:292

Adresa: Jud. Botosani

Nr. Crt	Nr cadastral Nr. topografic	Suprafața* (mp)	Observații / Referințe
A1	50488	10.285	Sector cadastral:88 Teren neimprejmuit;

**B. Partea II. Proprietari și acte**

Inscrieri privitoare la dreptul de proprietate și alte drepturi reale		Referințe
<b>9397 / 27/04/2009</b>		
Act Notarial nr. 403, din 17/02/2007 emis de BNP "Gabriel Tiberiu Pușcașu"-Botoșani (Contract de vânzare - cumpărare);		
B1	Intabulare, drept de PROPRIETATE, dobândit prin Convenție, cota actuala 1/1, cota initiala 1/1 1) SC PONELM SRL, CIF:18869570, bun propriu OBSERVATII: (provenita din conversia CF 275)	A1

**C. Partea III. SARCINI .**

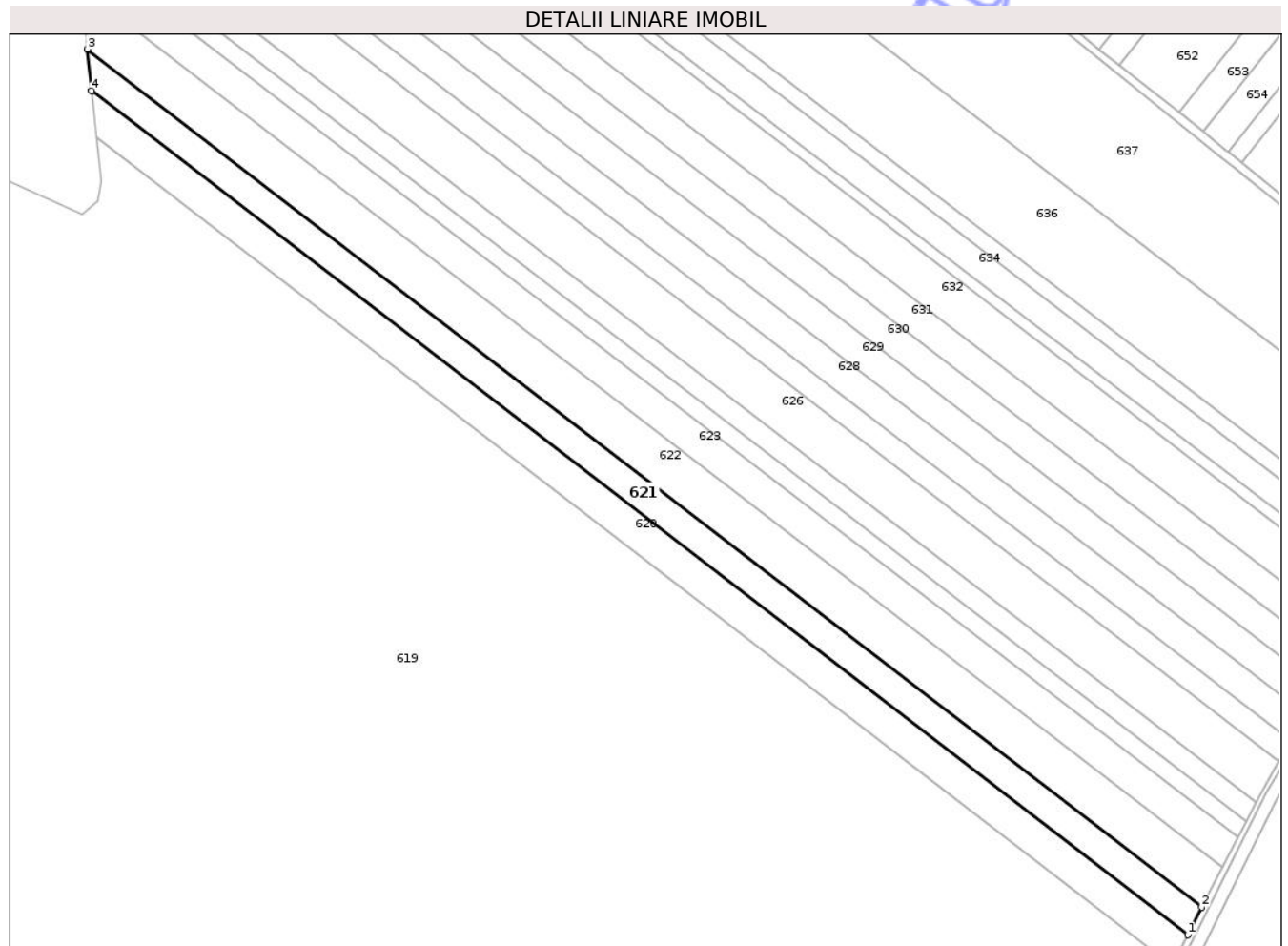
Inscrieri privind dezmembramintele dreptului de proprietate, drepturi reale de garanție și sarcini	Referințe
NU SUNT	

## Anexa Nr. 1 La Partea I

## Teren

Nr cadastral	Suprafața (mp)*	Observații / Referințe
50488	10.285	

\* Suprafața este determinată în planul de proiecție Stereo 70.



## Date referitoare la teren

Crt	Categorie folosință	Intra vilan	Suprafața (mp)	Tarla	Parcelă	Nr. topo	Observații / Referințe
1	arabil	NU	10.285	30	297/153	-	

## Lungime Segmente

1) Valorile lungimilor segmentelor sunt obținute din proiecție în plan.

Punct început	X / Y	Punct sfârșit	X / Y	Lungime segment (** (m)
1	653.065,308 712.563,172	2	653.072,099 712.576,806	15.231
2	653.072,099 712.576,806	3	652.522,244 712.999,771	693.715
3	652.522,244 712.999,771	4	652.524,353 712.979,291	20.588
4	652.524,353 712.979,291	1	653.065,308 712.563,172	682.486

\*\* Lungimile segmentelor sunt determinate în planul de proiecție Stereo 70 și sunt rotunjite la 1 milimetru.

\*\*\* Distanţa dintre puncte este formată din segmente cumulate ce sunt mai mici decât valoarea 1 milimetru.

Neutilizabil în Circuitul  
Civil



**DATE DESPRE IMOBILUL NR. 622**

Oficiul de Cadastru și Publicitate Imobiliară BOTOSANI  
Biroul de Cadastru și Publicitate Imobiliară Botosani

**A. Partea I. Descrierea imobilului**

TEREN Extravilan

Nr. topografic: ,

Adresa: Jud. Botosani

Nr. Crt	Nr cadastral Nr. topografic	Suprafața* (mp)	Observații / Referințe
A1	50750	15.400	Sector cadastral:88 Teren neimprejmuit;

**B. Partea II. Proprietari și acte**

Inscrieri privitoare la dreptul de proprietate și alte drepturi reale	Referințe
<b>74463 / 27/10/2014</b>	
Act Notarial nr. 1985, din 23/10/2014 emis de BIN "Elena Roman" Botoșani;	
B4 Intabulare, drept de PROPRIETATE, dobandit prin Conventie, cota actuala 1/1, cota initiala 1/1	A1
1) SC PONELM SRL, CIF:18869570, bun propriu	

**C. Partea III. SARCINI .**

Inscrieri privind dezmembramintele dreptului de proprietate, drepturi reale de garanție și sarcini	Referințe
NU SUNT	


## Anexa Nr. 1 La Partea I

## Teren

Nr cadastral	Suprafața (mp)*	Observații / Referințe
50750	15.400	

\* Suprafața este determinată în planul de proiecție Stereo 70.

## DETALII LINIARE IMOBIL



## Date referitoare la teren

Crt	Categorie folosință	Intra vilan	Suprafața (mp)	Tarla	Parcelă	Nr. topo	Observații / Referințe
1	arabil	NU	13.000	30	297/26/1	-	
2	arabil	NU	2.400	30	300	-	

## Lungime Segmente

1) Valorile lungimilor segmentelor sunt obținute din proiecție în plan.

Punct început	X / Y	Punct sfârșit	X / Y	Lungime segment (** (m))
1	652.532,108 713.020,103	2	652.521,489 713.007,102	16.786
2	652.521,489 713.007,102	3	652.522,244 712.999,771	7.369
3	652.522,244 712.999,771	4	653.072,099 712.576,806	693.715
4	653.072,099 712.576,806	5	653.076,285 712.585,209	9.388

Punct început	X / Y	Punct sfârșit	X / Y	Lungime segment (** (m)
5	653.076,285 712.585,209	6	653.082,401 712.596,8	13.106
6	653.082,401 712.596,8	1	652.532,108 713.020,103	694.267

\*\* Lungimile segmentelor sunt determinate în planul de proiecție Stereo 70 și sunt rotunjite la 1 milimetru.

\*\*\* Distanța dintre puncte este formată din segmente cumulate ce sunt mai mici decât valoarea 1 milimetru.

Neutilizabil în Circuitul Civil



**DATE DESPRE IMOBILUL NR. 623**

Oficiul de Cadastru și Publicitate Imobiliară BOTOSANI  
Biroul de Cadastru și Publicitate Imobiliară Botosani

**A. Partea I. Descrierea imobilului**

Nr. CF vechi:164  
Nr. cadastral vechi:195  
Nr. topografic:,

TEREN Extravilan

Adresa: Jud. Botosani

Nr. Crt	Nr cadastral Nr. topografic	Suprafata* (mp)	Observatii / Referinte
A1	50571	11.113	Sector cadastral:88 Teren neimprejmuit; Conform act notarial nr. 3393 imobilul se află situat in p. c. A297/130

**B. Partea II. Proprietari și acte**

Inscrieri privitoare la dreptul de proprietate și alte drepturi reale		Referințe
<b>584 / 13/01/2009</b>		
Act Notarial nr. 3393, din 21/09/2007 emis de BNP "Gabriel Tiberiu Pușcașu" Botoșani (Contract de vânzare - cumpărare);		
B1	Intabulare, drept de PROPRIETATE, dobândit prin Convenție, cota actuala 1/1, cota initiala 1/1 1) <b>SC PONELM SRL</b> , CIF:18869570 <i>OBSERVATII: (provenita din conversia CF 164)</i>	A1

**C. Partea III. SARCINI .**

Inscrieri privind dezmembramintele dreptului de proprietate, drepturi reale de garanție și sarcini	Referințe
NU SUNT	


## Anexa Nr. 1 La Partea I

## Teren

Nr cadastral	Suprafața (mp)*	Observații / Referințe
50571	11.113	Conform act notarial nr. 3393 imobilul se află situat în p. c. A297/130

\* Suprafața este determinată în planul de proiecție Stereo 70.

## DETALII LINIARE IMOBIL



## Date referitoare la teren

Crt	Categorie folosință	Intravilan	Suprafața (mp)	Tarla	Parcelă	Nr. topo	Observații / Referințe
1	arabil	NU	9.713	30	297/130	-	
2	arabil	NU	1.400	30	300	-	

## Lungime Segmente

1) Valorile lungimilor segmentelor sunt obținute din proiecție în plan.

Punct început	X / Y	Punct sfârșit	X / Y	Lungime segment (** (m)
1	652.542,262 713.032,534	2	652.532,108 713.020,103	16.051
2	652.532,108 713.020,103	3	653.082,401 712.596,8	694.267
3	653.082,401 712.596,8	4	653.089,997 712.611,199	16.279
4	653.089,997 712.611,199	1	652.542,262 713.032,534	691.041

\*\* Lungimile segmentelor sunt determinate în planul de proiecție Stereo 70 și sunt rotunjite la 1 milimetru.

\*\*\* Distanța dintre puncte este formată din segmente cumulate ce sunt mai mici decât valoarea 1 milimetru.

Neutilizabil în Circuitul  
Civil



**DATE DESPRE IMOBILUL NR. 627**

Oficiul de Cadastru și Publicitate Imobiliară BOTOSANI  
Biroul de Cadastru și Publicitate Imobiliară Botosani

**A. Partea I. Descrierea imobilului**

TEREN Extravilan

Adresa: Jud. Botosani

Nr. Crt	Nr cadastral Nr. topografic	Suprafața* (mp)	Observații / Referințe
A1		7.900	Sector cadastral:88 Teren neimprejmuit;

**B. Partea II. Proprietari și acte**

Inscrieri privitoare la dreptul de proprietate și alte drepturi reale	Referințe
/	
Act Administrativ nr. 74557, din 24/03/1999 emis de CJSIPT BOTOSANI (Titlu proprietate);	
B1	A1
Intabulare, drept de PROPRIETATE, dobandit prin Reconstituire, cota actuala 1/1, cota initiala 1/1 1) CONTAS GH. IOAN, Lipsa C.N.P.	

**C. Partea III. SARCINI .**

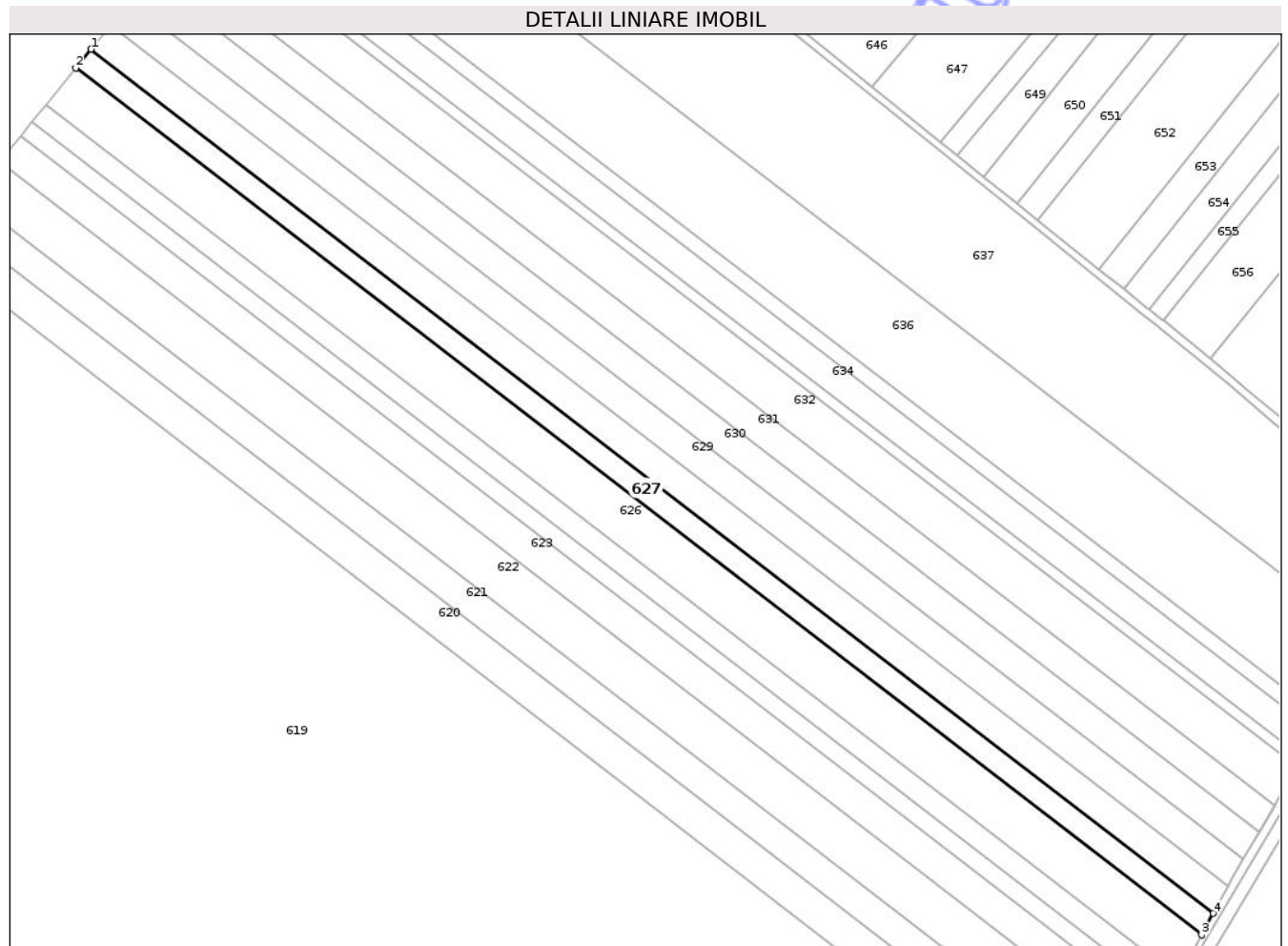
Inscrieri privind dezmembramintele dreptului de proprietate, drepturi reale de garanție și sarcini	Referințe
NU SUNT	

## Anexa Nr. 1 La Partea I

## Teren

Nr cadastral	Suprafața (mp)*	Observații / Referințe
	7.900	

\* Suprafața este determinată în planul de proiecție Stereo 70.



## Date referitoare la teren

Crt	Categorie folosință	Intra vilan	Suprafața (mp)	Tarla	Parcelă	Nr. topo	Observații / Referințe
1	arabil	NU	7.900	30	297/116	-	

## Lungime Segmente

1) Valorile lungimilor segmentelor sunt obținute din proiecție în plan.

Punct început	X / Y	Punct sfârșit	X / Y	Lungime segment (** (m)
1	652.576,289 713.074,193	2	652.568,954 713.065,213	11.595
2	652.568,954 713.065,213	3	653.110,099 712.648,947	682.726
3	653.110,099 712.648,947	4	653.115,677 712.659,278	11.741
4	653.115,677 712.659,278	1	652.576,289 713.074,193	680.51

\*\* Lungimile segmentelor sunt determinate în planul de proiecție Stereo 70 și sunt rotunjite la 1 milimetru.

\*\*\* Distanța dintre puncte este formată din segmente cumulate ce sunt mai mici decât valoarea 1 milimetru.

Neutilizabil în Circuitul  
Civil



**DATE DESPRE IMOBILUL NR. 624**

Oficiul de Cadastru și Publicitate Imobiliară BOTOSANI  
Biroul de Cadastru și Publicitate Imobiliară Botosani

**A. Partea I. Descrierea imobilului**

Nr. CF vechi:195  
Nr. cadastral vechi:213  
Nr. topografic:;

TEREN Extravilan

Adresa: Jud. Botosani

Nr. Crt	Nr cadastral Nr. topografic	Suprafața* (mp)	Observații / Referințe
A1	50555	5.895	Sector cadastral:88 Teren neimprejmuit; Conform act notarial nr. 1747 imobilul se află situat in p. c. A297/138

**B. Partea II. Proprietari și acte**

Inscrieri privitoare la dreptul de proprietate și alte drepturi reale		Referințe
<b>2598 / 04/02/2009</b>		
Act Notarial nr. 1747, din 18/06/2007 emis de BNP "Gabriel Tiberiu Pușcașu" Botoșani (Contract de vânzare - cumpărare);		
B1	Intabulare, drept de PROPRIETATE, dobândit prin Convenție, cota actuala 1/1, cota initiala 1/1 1) SC PONELM SRL, CIF:18869570, bun propriu OBSERVATII: (provenita din conversia CF 195)	A1

**C. Partea III. SARCINI .**

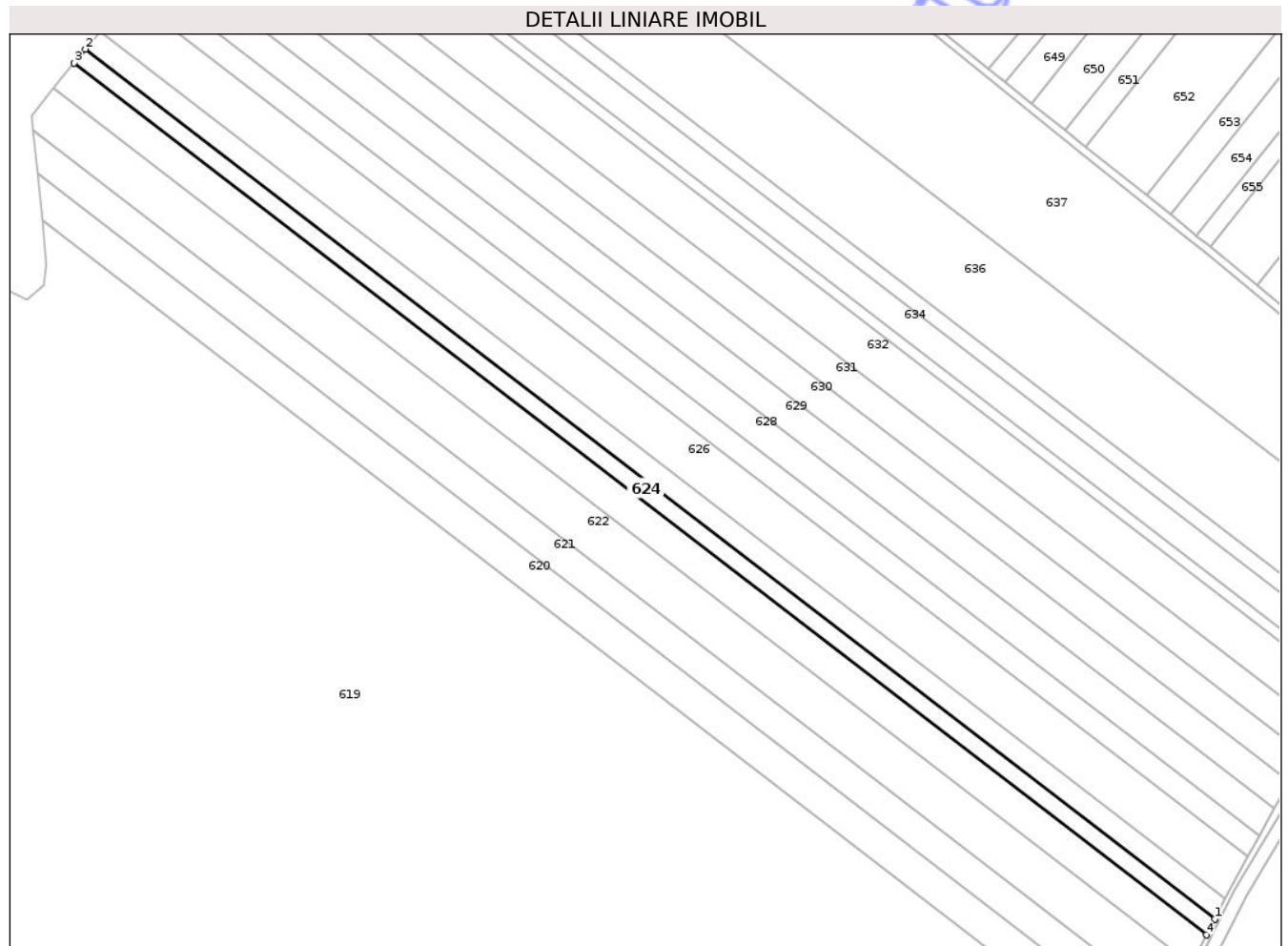
Inscrieri privind dezmembramentele dreptului de proprietate, drepturi reale de garanție și sarcini	Referințe
NU SUNT	

## Anexa Nr. 1 La Partea I

## Teren

Nr cadastral	Suprafața (mp)*	Observații / Referințe
50555	5.895	Conform act notarial nr. 1747 imobilul se află situat în p. c. A297/138

\* Suprafața este determinată în planul de proiecție Stereo 70.



## Date referitoare la teren

Crt	Categorie folosință	Intra vilan	Suprafața (mp)	Tarla	Parcelă	Nr. topo	Observații / Referințe
1	arabil	NU	5.545	30	297/138	-	
2	arabil	NU	350	30	300	-	

## Lungime Segmente

1) Valorile lungimilor segmentelor sunt obținute din proiecție în plan.

Punct început	X / Y	Punct sfârșit	X / Y	Lungime segment (** (m)
1	653.094,042 712.618,864	2	652.547,667 713.039,152	689.324
2	652.547,667 713.039,152	3	652.542,262 713.032,534	8.545
3	652.542,262 713.032,534	4	653.089,997 712.611,199	691.041
4	653.089,997 712.611,199	1	653.094,042 712.618,864	8.666

\*\* Lungimile segmentelor sunt determinate în planul de proiecție Stereo 70 și sunt rotunjite la 1 milimetru.

\*\*\* Distanța dintre puncte este formată din segmente cumulate ce sunt mai mici decât valoarea 1 milimetru.

Neutilizabil în Circuitul  
Civil



**DATE DESPRE IMOBILUL NR. 625**

Oficiul de Cadastru și Publicitate Imobiliară BOTOSANI  
Biroul de Cadastru și Publicitate Imobiliară Botosani

**A. Partea I. Descrierea imobilului**

Nr. CF vechi:169  
Nr. cadastral vechi:191  
Nr. topografic:;

TEREN Extravilan

Adresa: Jud. Botosani

Nr. Crt	Nr cadastral Nr. topografic	Suprafața* (mp)	Observații / Referințe
A1	50569	7.500	Sector cadastral:88 Teren neimprejmuț; Conform act notarial nr. 1747 imobilul se află situat in p. c. A297/156

**B. Partea II. Proprietari și acte**

Inscrieri privitoare la dreptul de proprietate și alte drepturi reale		Referințe
<b>578 / 13/01/2009</b>		
Act Notarial nr. 1747, din 18/06/2007 emis de - (Contract de vanzare - cumparare);		
B1	Intabulare, drept de PROPRIETATE, dobandit prin Conventie, cota actuala 1/1, cota initiala 1/1 1) <b>SC PONELM SRL</b> , CIF:18869570 <i>OBSERVATII: (provenita din conversia CF 169)</i>	A1

**C. Partea III. SARCINI .**

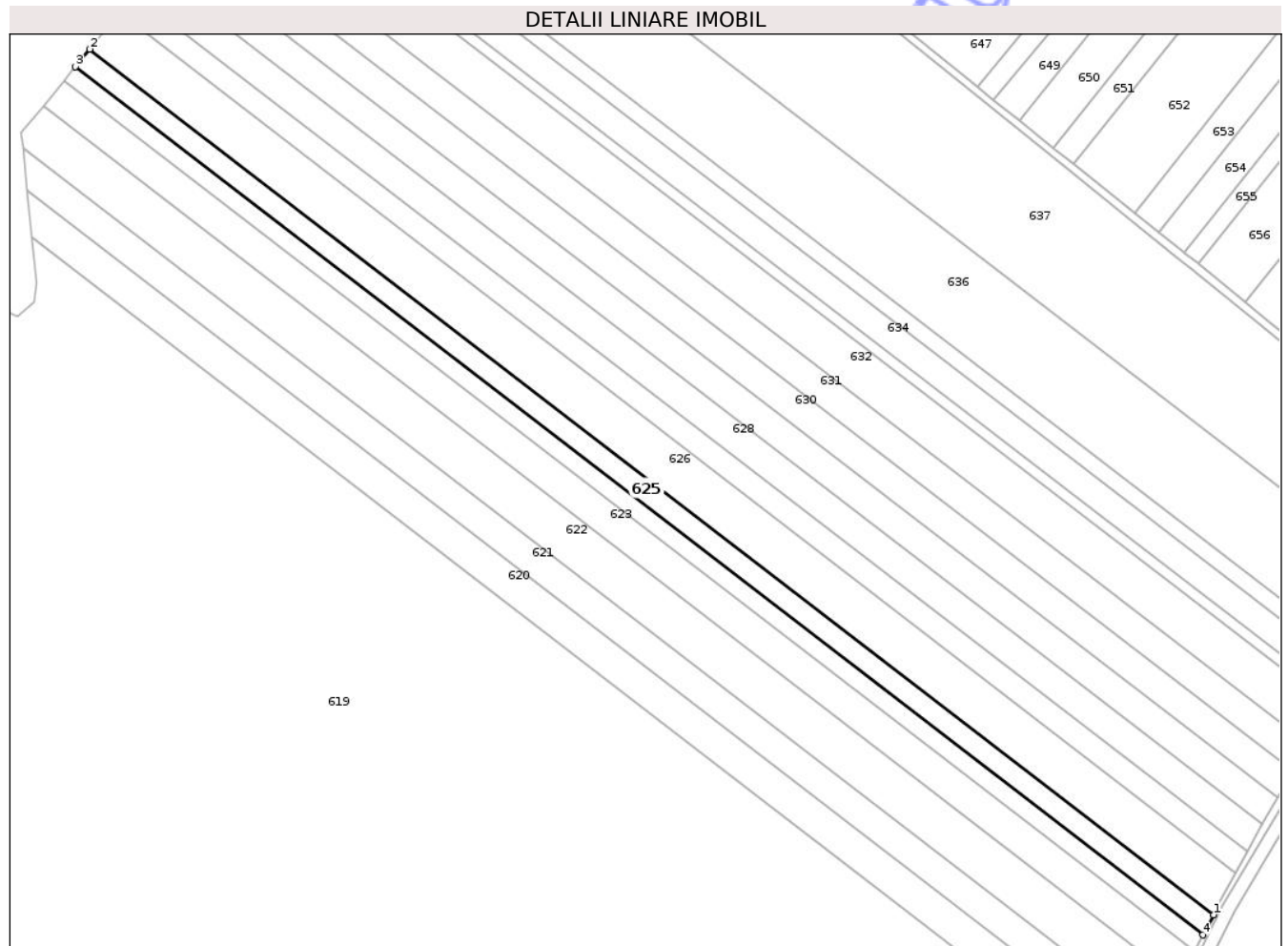
Inscrieri privind dezmembramintele dreptului de proprietate, drepturi reale de garanție și sarcini	Referințe
NU SUNT	

## Anexa Nr. 1 La Partea I

## Teren

Nr cadastral	Suprafața (mp)*	Observații / Referințe
50569	7.500	Conform act notarial nr. 1747 imobilul se află situat în p. c. A297/156

\* Suprafața este determinată în planul de proiecție Stereo 70.



## Date referitoare la teren

Crt	Categorie folosință	Intra vilan	Suprafața (mp)	Tarla	Parcelă	Nr. topo	Observații / Referințe
1	arabil	NU	7.200	30	297/156	-	
2	arabil	NU	300	30	300	-	

## Lungime Segmente

1) Valorile lungimilor segmentelor sunt obținute din proiecție în plan.

Punct început	X / Y	Punct sfârșit	X / Y	Lungime segment (** (m)
1	653.099,201 712.628,643	2	652.554,564 713.047,595	687.132
2	652.554,564 713.047,595	3	652.547,667 713.039,152	10.902
3	652.547,667 713.039,152	4	653.094,042 712.618,864	689.324
4	653.094,042 712.618,864	1	653.099,201 712.628,643	11.057

\*\* Lungimile segmentelor sunt determinate în planul de proiecţie Stereo 70 şi sunt rotunjite la 1 milimetru.

\*\*\* Distanţa dintre puncte este formată din segmente cumulate ce sunt mai mici decât valoarea 1 milimetru.

Neutilizabil în Circuitul  
Civil



**DATE DESPRE IMOBILUL NR. 626**

Oficiul de Cadastru și Publicitate Imobiliară BOTOSANI  
Biroul de Cadastru și Publicitate Imobiliară Botosani

**A. Partea I. Descrierea imobilului**

TEREN Extravilan

Adresa: Jud. Botosani

Nr. Crt	Nr cadastral Nr. topografic	Suprafața* (mp)	Observații / Referințe
A1	50840	15.573	Sector cadastral:88 Teren neimprejmuit;

**B. Partea II. Proprietari și acte**

Inscrieri privitoare la dreptul de proprietate și alte drepturi reale	Referințe
<b>5876 / 30/01/2015</b>	
Act Notarial nr. 152, din 29/01/2015 emis de BIN Roman Elena;	
B4	A1
Intabulare, drept de PROPRIETATE, dobandit prin Conventie, cota actuala 1/1, cota initiala 1/1 1) SC PONELM SRL, CIF:18869570	

**C. Partea III. SARCINI .**

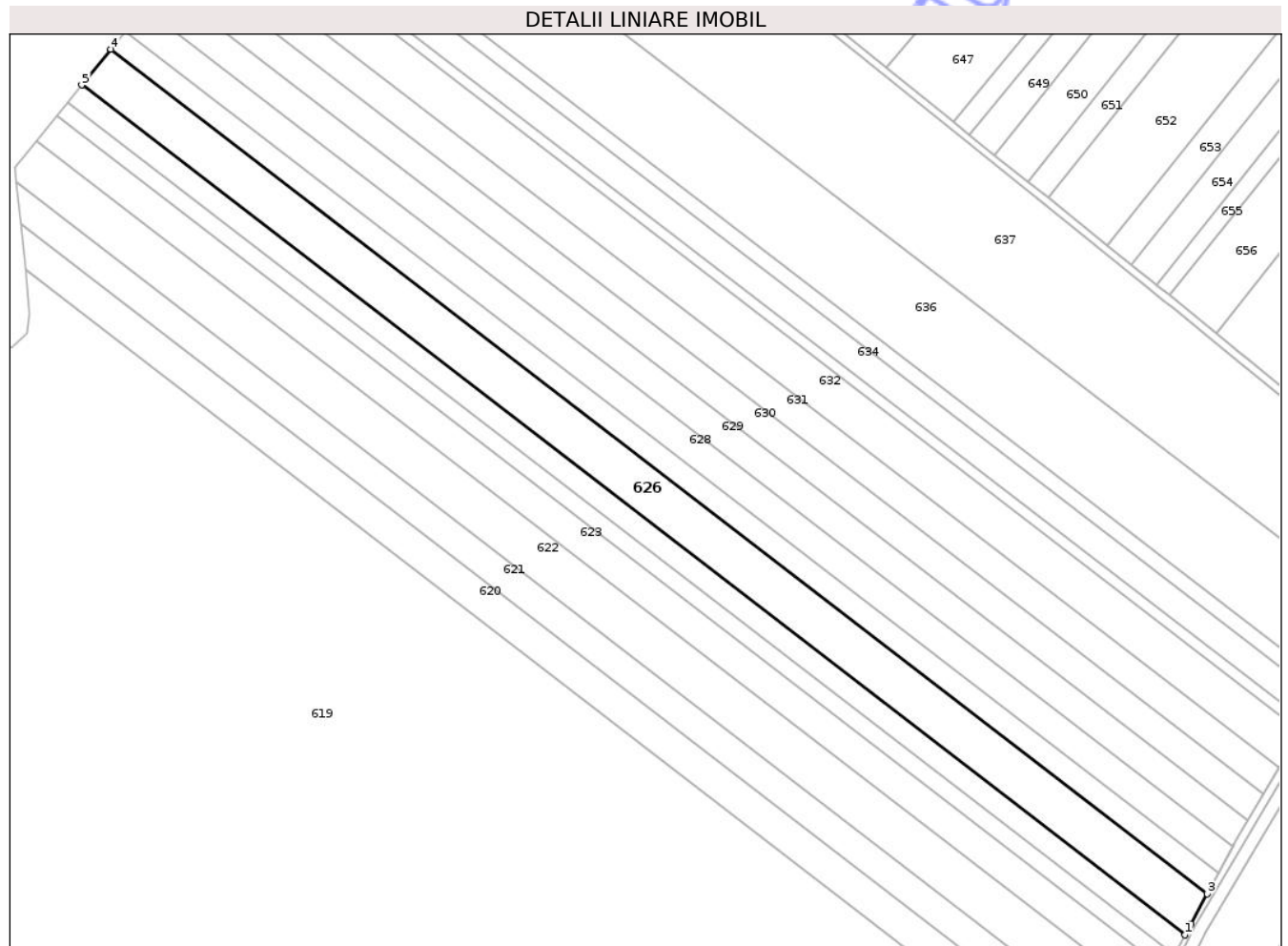
Inscrieri privind dezmembramintele dreptului de proprietate, drepturi reale de garanție și sarcini	Referințe
NU SUNT	

## Anexa Nr. 1 La Partea I

## Teren

Nr cadastral	Suprafața (mp)*	Observații / Referințe
50840	15.573	

\* Suprafața este determinată în planul de proiecție Stereo 70.



## Date referitoare la teren

Crt	Categorie folosință	Intra vilan	Suprafața (mp)	Tarla	Parcelă	Nr. topo	Observații / Referințe
1	arabil	NU	15.573	30	297/60	-	

## Lungime Segmente

1) Valorile lungimilor segmentelor sunt obținute din proiecție în plan.

Punct început	X / Y	Punct sfârșit	X / Y	Lungime segment (** (m)
1	653.099,201 712.628,643	2	653.101,994 712.633,936	5.984
2	653.101,994 712.633,936	3	653.110,099 712.648,947	17.059
3	653.110,099 712.648,947	4	652.568,954 713.065,213	682.726
4	652.568,954 713.065,213	5	652.554,564 713.047,595	22.747
5	652.554,564 713.047,595	1	653.099,201 712.628,643	687.132

\*\* Lungimile segmentelor sunt determinate în planul de proiecție Stereo 70 și sunt rotunjite la 1 milimetru.

\*\*\* Distanța dintre puncte este formată din segmente cumulate ce sunt mai mici decât valoarea 1 milimetru.

Neutilizabil în Circuitul  
Civil



**DATE DESPRE IMOBILUL NR. 663**

Oficiul de Cadastru și Publicitate Imobiliară BOTOSANI  
Biroul de Cadastru și Publicitate Imobiliară Botosani

**A. Partea I. Descrierea imobilului**

TEREN Extravilan

Adresa: Jud. Botosani

Nr. Crt	Nr cadastral Nr. topografic	Suprafața* (mp)	Observații / Referințe
A1		700	Sector cadastral:88 Teren neimprejmuit;

**B. Partea II. Proprietari și acte**

Inscrieri privitoare la dreptul de proprietate și alte drepturi reale	Referințe
/	
Act Administrativ nr. 12941, din 31/03/1993 emis de CJSIPT BOTOSANI (Titlu proprietate);	
B1	A1
Intabulare, drept de PROPRIETATE, dobandit prin Reconstituire, cota actuala 1/1, cota initiala 1/1	
1) COJOCARIU P. GHEORGHE, Lipsa C.N.P.	

**C. Partea III. SARCINI .**

Inscrieri privind dezmembramintele dreptului de proprietate, drepturi reale de garanție și sarcini	Referințe
NU SUNT	

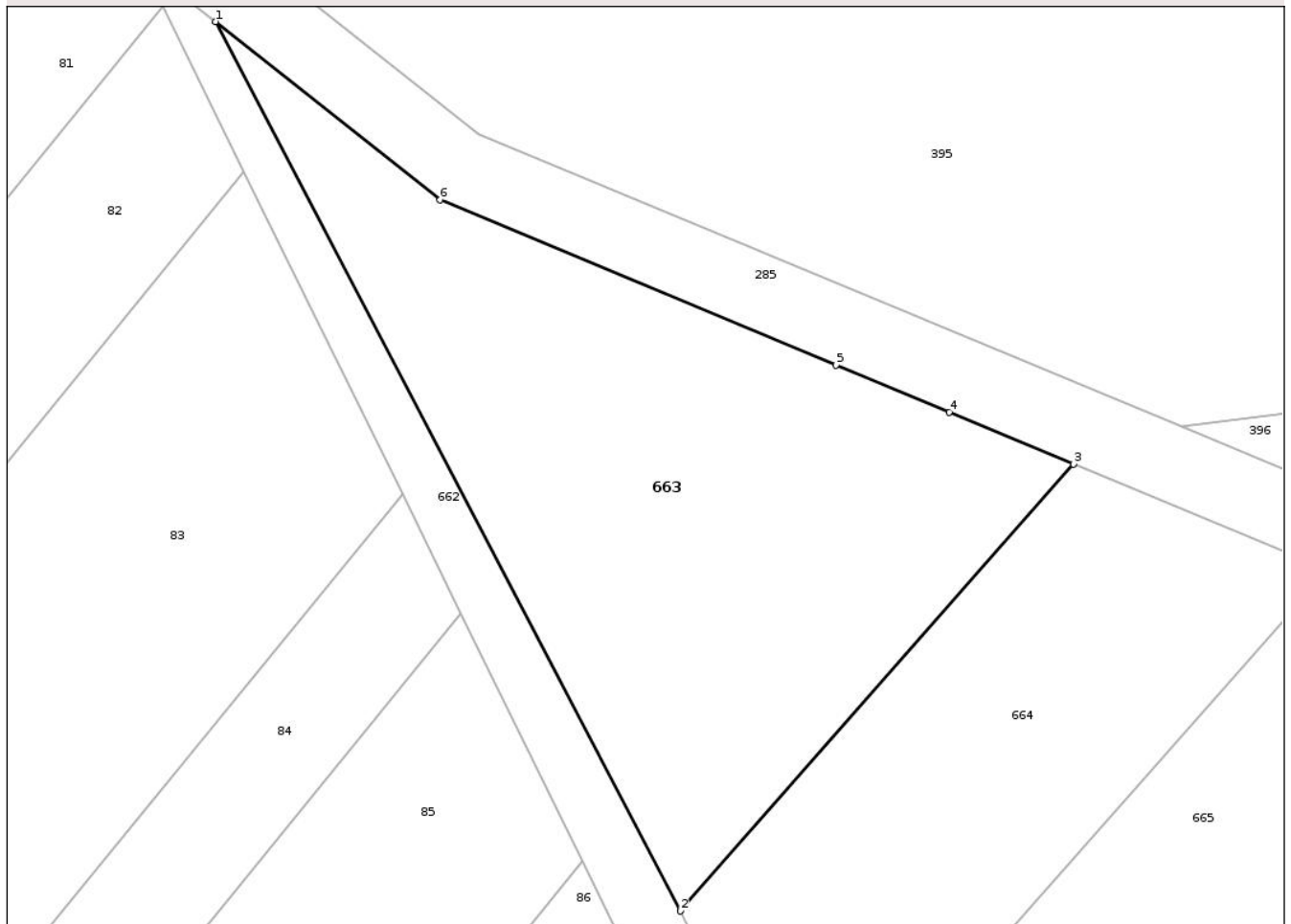
## Anexa Nr. 1 La Partea I

## Teren

Nr cadastral	Suprafața (mp)*	Observații / Referințe
	700	

\* Suprafața este determinată în planul de proiecție Stereo 70.

## DETALII LINIARE IMOBIL



## Date referitoare la teren

Crt	Categorie folosință	Intra vilan	Suprafața (mp)	Tarla	Parcelă	Nr. topo	Observații / Referințe
1	faneata	NU	700	30	292/11	-	

## Lungime Segmente

1) Valorile lungimilor segmentelor sunt obținute din proiecție în plan.

Punct început	X / Y	Punct sfârșit	X / Y	Lungime segment (** (m)
1	653.032,437 714.643,381	2	653.056,939 714.596,523	52.878
2	653.056,939 714.596,523	3	653.077,677 714.620,067	31.375
3	653.077,677 714.620,067	4	653.071,122 714.622,799	7.102
4	653.071,122 714.622,799	5	653.065,16 714.625,284	6.459
5	653.065,16 714.625,284	6	653.044,278 714.633,987	22.623

Punct început	X / Y	Punct sfârșit	X / Y	Lungime segment (** (m)
6	653.044,278 714.633,987	1	653.032,437 714.643,381	15.115

\*\* Lungimile segmentelor sunt determinate în planul de proiecție Stereo 70 și sunt rotunjite la 1 milimetru.

\*\*\* Distanța dintre puncte este formată din segmente cumulate ce sunt mai mici decât valoarea 1 milimetru.

Neutilizabil în Circuitul Civil



**DATE DESPRE IMOBILUL NR. 664**

Oficiul de Cadastru și Publicitate Imobiliară BOTOSANI  
Biroul de Cadastru și Publicitate Imobiliară Botosani

**A. Partea I. Descrierea imobilului**

TEREN Extravilan

Nr. CF vechi:22  
Nr. cadastral vechi:37

Adresa: Jud. Botosani

Nr. Crt	Nr cadastral Nr. topografic	Suprafața* (mp)	Observații / Referințe
A1	50675	500	Sector cadastral:88 Teren neimprejmuț;

**B. Partea II. Proprietari și acte**

Inscrieri privitoare la dreptul de proprietate și alte drepturi reale		Referințe
<b>167 / 08/06/2001</b>		
Act Notarial nr. 1722, din 01/06/2001 emis de BNP „Marta SÂNDULACHE DÂRJAN” (Contract de vânzare - cumparare);		
B1	Intabulare, drept de PROPRIETATE, dobândit prin Conventie, cota actuala 1/1, cota initiala 1/1 1) IRIMIEA CONSTANTIN, căsătorit cu. Lipsa C.N.P. 2) IRIMIEA LIVIA, bun comun. Lipsa C.N.P. <i>OBSERVATII: (provenita din conversia CF 22)</i>	A1

**C. Partea III. SARCINI .**

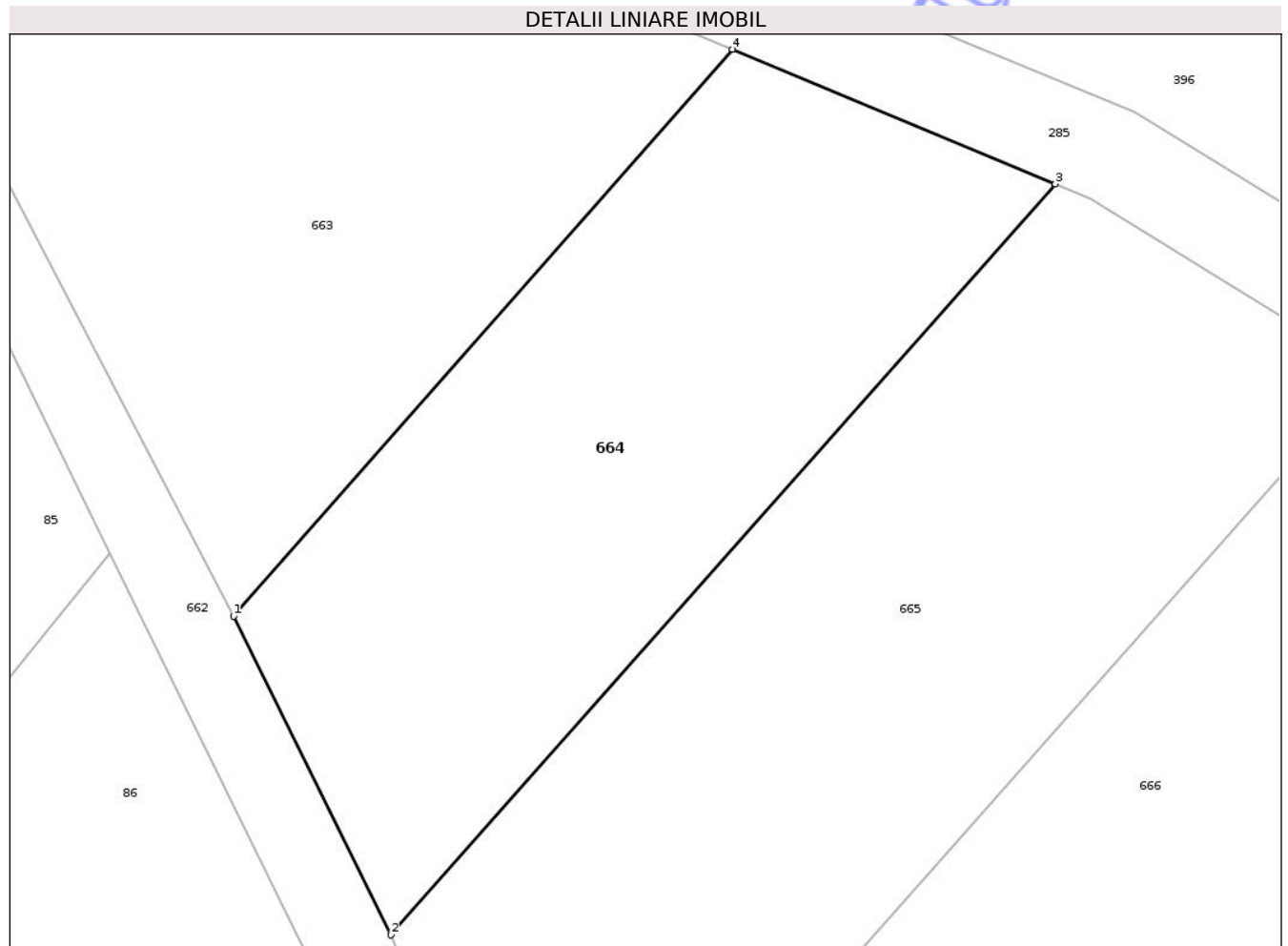
Inscrieri privind dezmembramintele dreptului de proprietate, drepturi reale de garanție și sarcini	Referințe
NU SUNT	

## Anexa Nr. 1 La Partea I

## Teren

Nr cadastral	Suprafața (mp)*	Observații / Referințe
50675	500	

\* Suprafața este determinată în planul de proiecție Stereo 70.



## Date referitoare la teren

Crt	Categorie folosință	Intra vilan	Suprafața (mp)	Tarla	Parcelă	Nr. topo	Observații / Referințe
1	pasune	NU	500	30	292/3	-	

## Lungime Segmente

1) Valorile lungimilor segmentelor sunt obținute din proiecție în plan.

Punct început	X / Y	Punct sfârșit	X / Y	Lungime segment (** (m)
1	653.056,939 714.596,523	2	653.063,467 714.583,296	14.75
2	653.063,467 714.583,296	3	653.091,093 714.614,476	41.658
3	653.091,093 714.614,476	4	653.077,677 714.620,067	14.534
4	653.077,677 714.620,067	1	653.056,939 714.596,523	31.375

\*\* Lungimile segmentelor sunt determinate în planul de proiecție Stereo 70 și sunt rotunjite la 1 milimetru.

\*\*\* Distanța dintre puncte este formată din segmente cumulate ce sunt mai mici decât valoarea 1 milimetru.

Neutilizabil în Circuitul  
Civil



**DATE DESPRE IMOBILUL NR. 665**

Oficiul de Cadastru și Publicitate Imobiliară BOTOSANI  
Biroul de Cadastru și Publicitate Imobiliară Botosani

**A. Partea I. Descrierea imobilului**

TEREN Extravilan

Adresa: Jud. Botosani

Nr. Crt	Nr cadastral Nr. topografic	Suprafața* (mp)	Observații / Referințe
A1		700	Sector cadastral:88 Teren neimprejmuit;

**B. Partea II. Proprietari și acte**

Inscrieri privitoare la dreptul de proprietate și alte drepturi reale	Referințe
/	
Act Administrativ nr. 48107, din 18/03/1995 emis de CJSIPT BOTOSANI (Titlu proprietate);	
B1	A1
Intabulare, drept de PROPRIETATE, dobandit prin Reconstituire, cota actuala 1/1, cota initiala 1/1 1) COJOCARU C. ION, Lipsa C.N.P.	

**C. Partea III. SARCINI .**

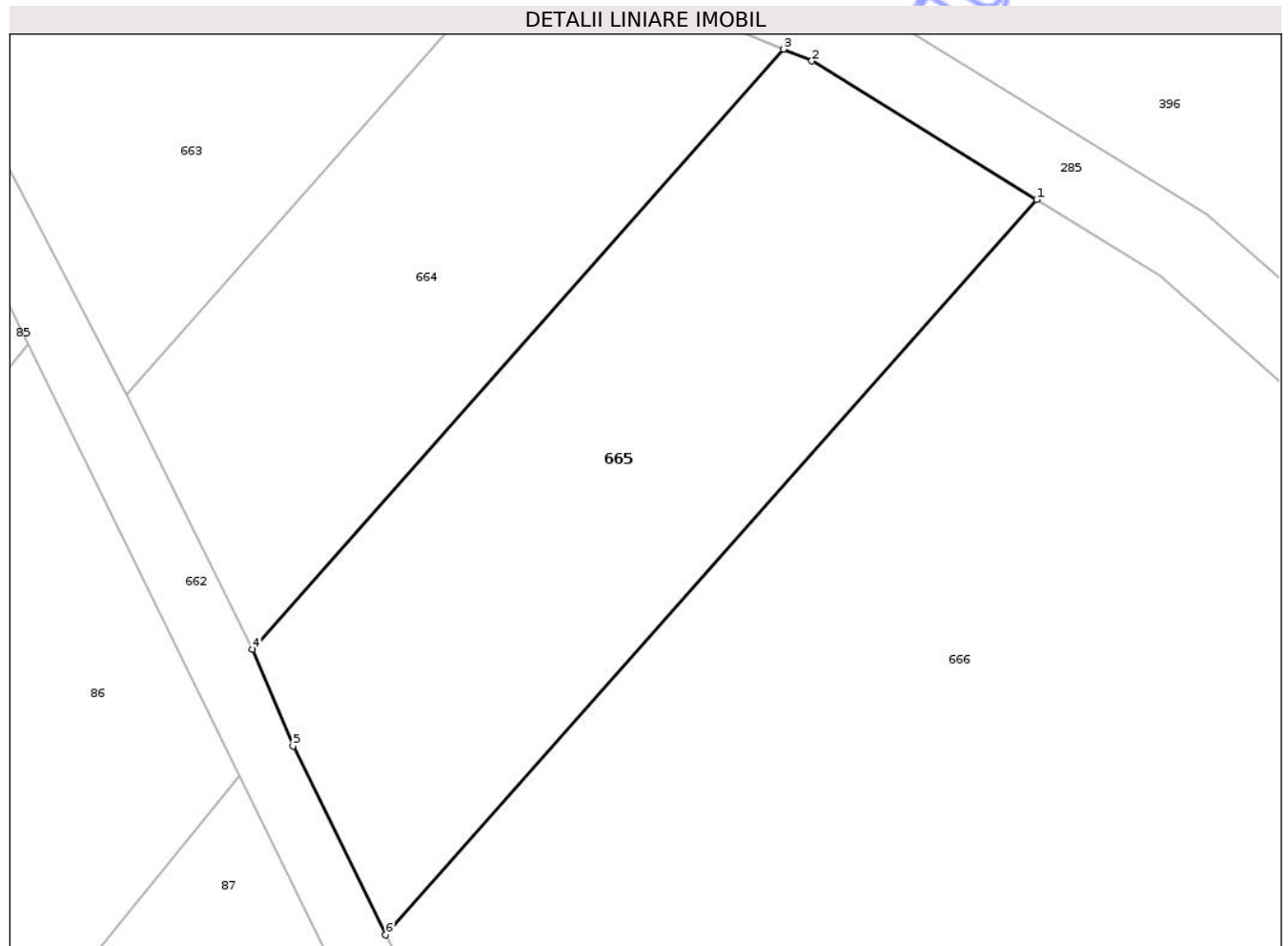
Inscrieri privind dezmembramintele dreptului de proprietate, drepturi reale de garanție și sarcini	Referințe
NU SUNT	

## Anexa Nr. 1 La Partea I

## Teren

Nr cadastral	Suprafața (mp)*	Observații / Referințe
	700	

\* Suprafața este determinată în planul de proiecție Stereo 70.



## Date referitoare la teren

Crt	Categorie folosință	Intra vilan	Suprafața (mp)	Tarla	Parcelă	Nr. topo	Observații / Referințe
1	faneata	NU	700	30	292/28	-	

## Lungime Segmente

1) Valorile lungimilor segmentelor sunt obținute din proiecție în plan.

Punct început	X / Y	Punct sfârșit	X / Y	Lungime segment (** (m)
1	653.104,246 714.606,661	2	653.092,564 714.613,863	13.724
2	653.092,564 714.613,863	3	653.091,093 714.614,476	1.594
3	653.091,093 714.614,476	4	653.063,467 714.583,296	41.658
4	653.063,467 714.583,296	5	653.065,569 714.578,276	5.443
5	653.065,569 714.578,276	6	653.070,401 714.568,462	10.939

Punct început	X / Y	Punct sfârșit	X / Y	Lungime segment (** (m)
6	653.070,401 714.568,462	1	653.104,246 714.606,661	51.036

\*\* Lungimile segmentelor sunt determinate în planul de proiecție Stereo 70 și sunt rotunjite la 1 milimetru.

\*\*\* Distanța dintre puncte este formată din segmente cumulate ce sunt mai mici decât valoarea 1 milimetru.

Neutilizabil în Circuitul Civil



**DATE DESPRE IMOBILUL NR. 672**

Oficiul de Cadastru și Publicitate Imobiliară BOTOSANI  
Biroul de Cadastru și Publicitate Imobiliară Botosani

**A. Partea I. Descrierea imobilului**

TEREN Extravilan

Adresa: Jud. Botosani

Nr. Crt	Nr cadastral Nr. topografic	Suprafața* (mp)	Observații / Referințe
A1		5.000	Sector cadastral:88 Teren neimprejmuit; Conform TP 9810 imobilul se află situat în p. c. P292/12

**B. Partea II. Proprietari și acte**

Inscrieri privitoare la dreptul de proprietate și alte drepturi reale		Referințe
/		
Act Administrativ nr. 9810, din 10/03/1993 emis de CJSIPT BOTOSANI (Titlu proprietate);		
B1	Intabulare, drept de PROPRIETATE, dobandit prin Reconstituire, cota actuala 1/1, cota initiala 1/1 1) COJOCARU C. MARIA, Lipsa C.N.P.	A1

**C. Partea III. SARCINI .**

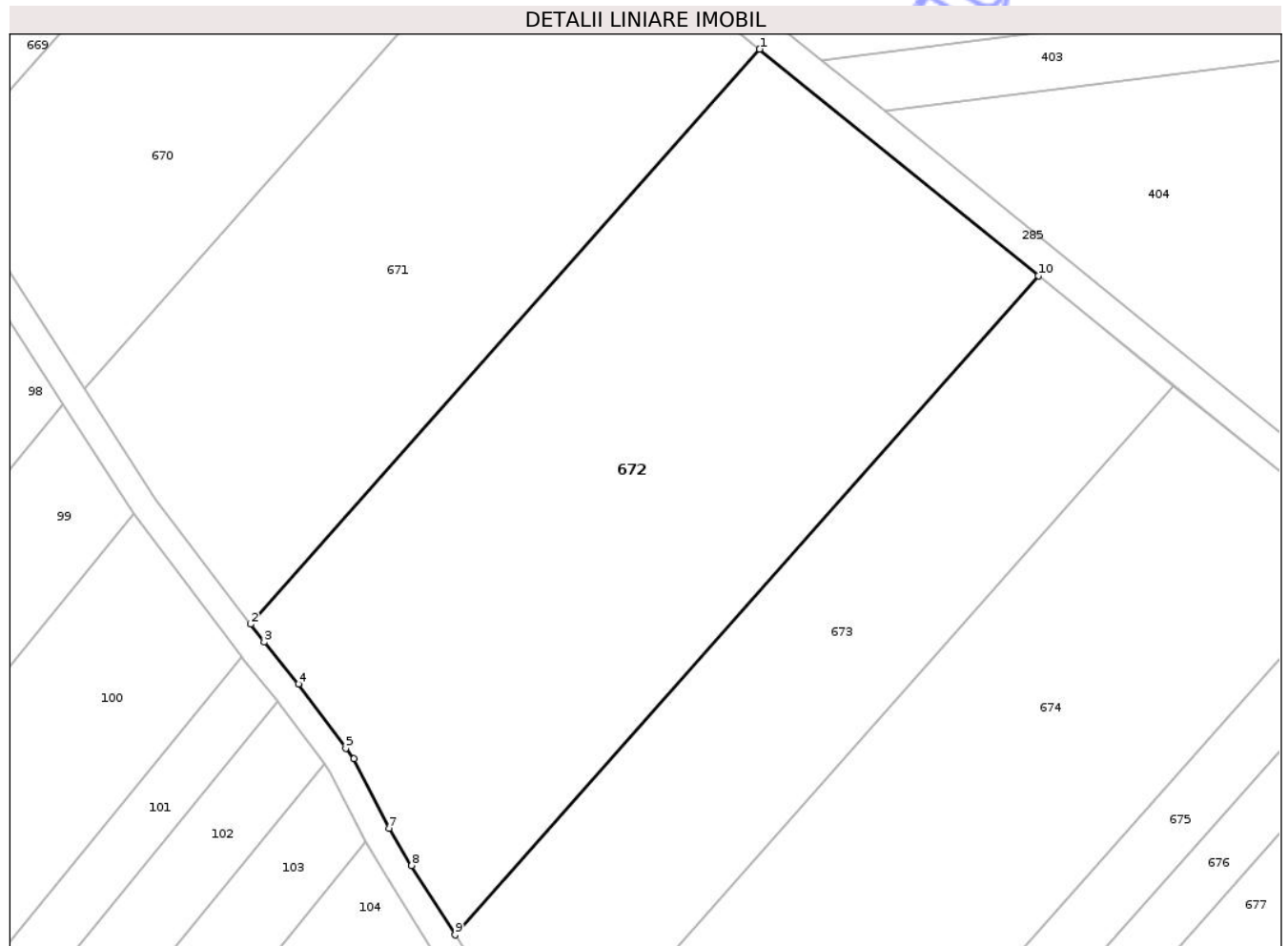
Inscrieri privind dezmembramintele dreptului de proprietate, drepturi reale de garanție și sarcini	Referințe
NU SUNT	

## Anexa Nr. 1 La Partea I

## Teren

Nr cadastral	Suprafața (mp)*	Observații / Referințe
	5.000	Conform TP 9810 imobilul se află situat în p. c. P292/12

\* Suprafața este determinată în planul de proiecție Stereo 70.



## Date referitoare la teren

Crt	Categorie folosință	Intra vilan	Suprafața (mp)	Tarla	Parcelă	Nr. topo	Observații / Referințe
1	faneata	NU	4.600	30	292/12	-	
2	faneata	NU	400	30	293	-	

## Lungime Segmente

1) Valorile lungimilor segmentelor sunt obținute din proiecție în plan.

Punct început	X / Y	Punct sfârșit	X / Y	Lungime segment (** (m)
1	653.283,333 714.437,561	2	653.216,909 714.362,592	100.162
2	653.216,909 714.362,592	3	653.218,683 714.360,259	2.931
3	653.218,683 714.360,259	4	653.223,128 714.354,781	7.055
4	653.223,128 714.354,781	5	653.229,332 714.346,434	10.4

Punct început	X / Y	Punct sfârșit	X / Y	Lungime segment (** (m)
5	653.229,332 714.346,434	6	653.230,361 714.345,042	1.731
6	653.230,361 714.345,042	7	653.234,965 714.336,005	10.142
7	653.234,965 714.336,005	8	653.237,903 714.331,151	5.674
8	653.237,903 714.331,151	9	653.243,582 714.322,096	10.689
9	653.243,582 714.322,096	10	653.319,726 714.408,036	114.82
10	653.319,726 714.408,036	1	653.283,333 714.437,561	46.864

\*\* Lungimile segmentelor sunt determinate în planul de proiecție Stereo 70 și sunt rotunjite la 1 milimetru.

\*\*\* Distanța dintre puncte este formată din segmente cumulate ce sunt mai mici decât valoarea 1 milimetru.

Neutilizabil în Circuitul Civil



**DATE DESPRE IMOBILUL NR. 702**

Oficiul de Cadastru și Publicitate Imobiliară BOTOSANI  
Biroul de Cadastru și Publicitate Imobiliară Botosani

**A. Partea I. Descrierea imobilului**

TEREN Extravilan

Adresa: Jud. Botosani

Nr. Crt	Nr cadastral Nr. topografic	Suprafața* (mp)	Observații / Referințe
A1		17.468	Sector cadastral:88 Teren neimprejmuit;

**B. Partea II. Proprietari și acte**

Inscrieri privitoare la dreptul de proprietate și alte drepturi reale	Referințe
/	
Act Administrativ nr. 9819, din 10/03/1993 emis de CJSIPT BOTOSANI (Titlu proprietate);	
B1	A1
Intabulare, drept de PROPRIETATE, dobandit prin Reconstituire, cota actuala 1/1, cota initiala 1/1	
1) ROTARU I. ELENA, Lipsa C.N.P.	

**C. Partea III. SARCINI .**

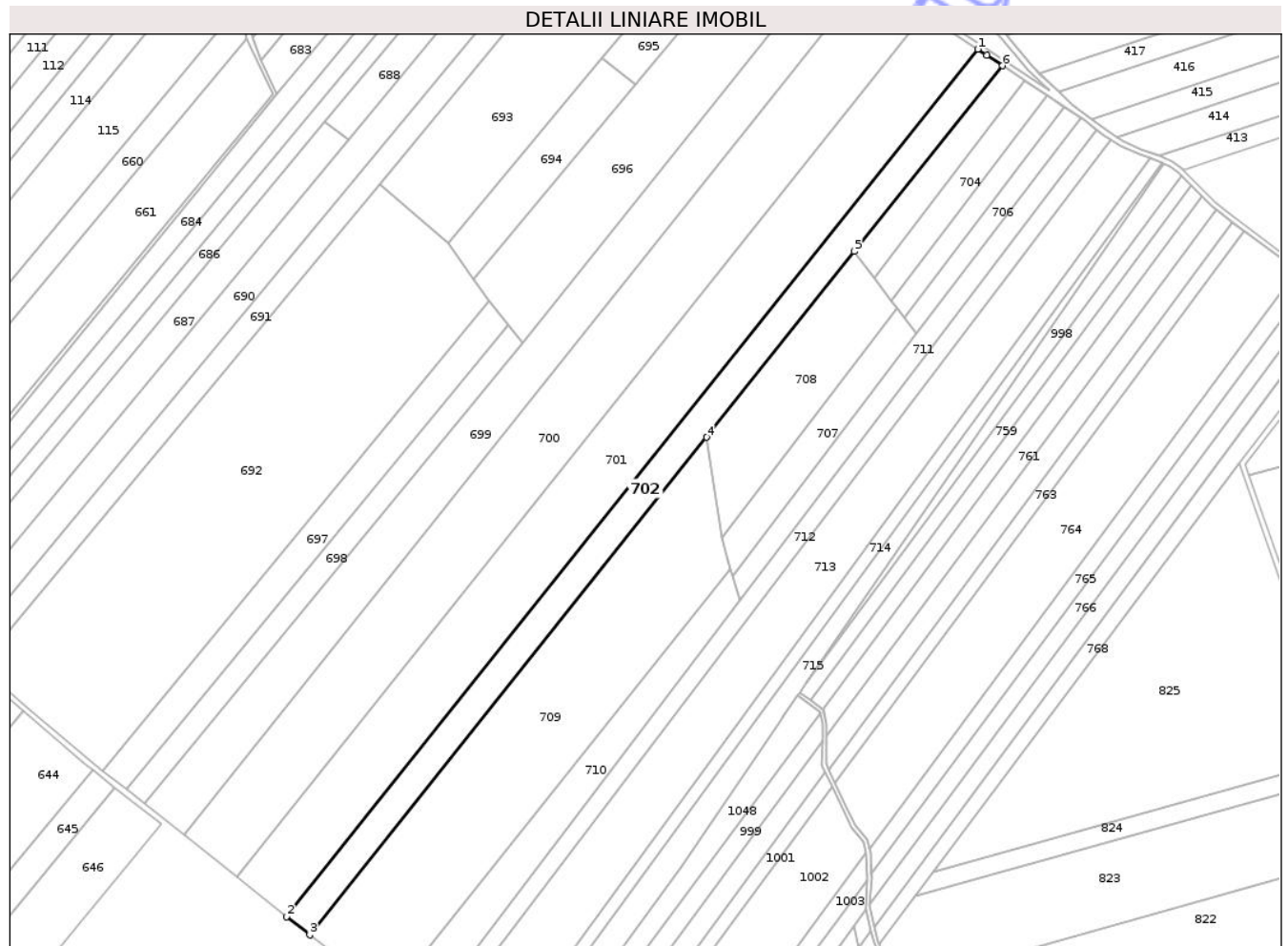
Inscrieri privind dezmembramintele dreptului de proprietate, drepturi reale de garanție și sarcini	Referințe
NU SUNT	

## Anexa Nr. 1 La Partea I

## Teren

Nr cadastral	Suprafața (mp)*	Observații / Referințe
	17.468	

\* Suprafața este determinată în planul de proiecție Stereo 70.



## Date referitoare la teren

Crt	Categorie folosință	Intravilan	Suprafața (mp)	Tarla	Parcelă	Nr. topo	Observații / Referințe
1	arabil	NU	9.668	30	297/16a	-	
2	arabil	NU	3.800	30	293/16	-	
3	pasune	NU	4.000	30	292/41	-	

## Lungime Segmente

1) Valorile lungimilor segmentelor sunt obținute din proiecție în plan.

Punct început	X / Y	Punct sfârșit	X / Y	Lungime segment (** (m)
1	653.850,299 713.986,067	2	653.345,758 713.353,953	808.783
2	653.345,758 713.353,953	3	653.362,671 713.340,558	21.575
3	653.362,671 713.340,558	4	653.652,169 713.703,255	464.068
4	653.652,169 713.703,255	5	653.760,199 713.838,6	173.173

Punct început	X / Y	Punct sfârșit	X / Y	Lungime segment (** (m)
5	653.760,199 713.838,6	6	653.868,312 713.974,05	173.307
6	653.868,312 713.974,05	7	653.856,727 713.981,779	13.927
7	653.856,727 713.981,779	1	653.850,299 713.986,067	7.726

\*\* Lungimile segmentelor sunt determinate în planul de proiecție Stereo 70 și sunt rotunjite la 1 milimetru.

\*\*\* Distanța dintre puncte este formată din segmente cumulate ce sunt mai mici decât valoarea 1 milimetru.

Neutilizabil în Circuitul Civil



**DATE DESPRE IMOBILUL NR. 703**

Oficiul de Cadastru și Publicitate Imobiliară BOTOSANI  
Biroul de Cadastru și Publicitate Imobiliară Botosani

**A. Partea I. Descrierea imobilului**

TEREN Extravilan

Adresa: Jud. Botosani

Nr. Crt	Nr cadastral Nr. topografic	Suprafața* (mp)	Observații / Referințe
A1		3.800	Sector cadastral:88 Teren neimprejmuit; Conform TP 13029 imobilul se află situat în p. c. A297/5

**B. Partea II. Proprietari și acte**

Inscrieri privitoare la dreptul de proprietate și alte drepturi reale		Referințe
/		
Act Administrativ nr. 13029, din 11/06/1993 emis de CJSIPT BOTOSANI (Titlu proprietate);		
B1	Intabulare, drept de PROPRIETATE, dobândit prin Reconstituire, cota actuala 1/1, cota initiala 1/1 1) DARABACEANU PETRU, Lipsa C.N.P. 2) MITITELU ORTANSA, Lipsa C.N.P. 3) APETROAIE MARIA, Lipsa C.N.P. 4) NIFLOACA GICĂ, Lipsa C.N.P. 5) URZICĂ ELENA, Lipsa C.N.P. 6) URZICĂ ILIE, Lipsa C.N.P.	A1

**C. Partea III. SARCINI .**

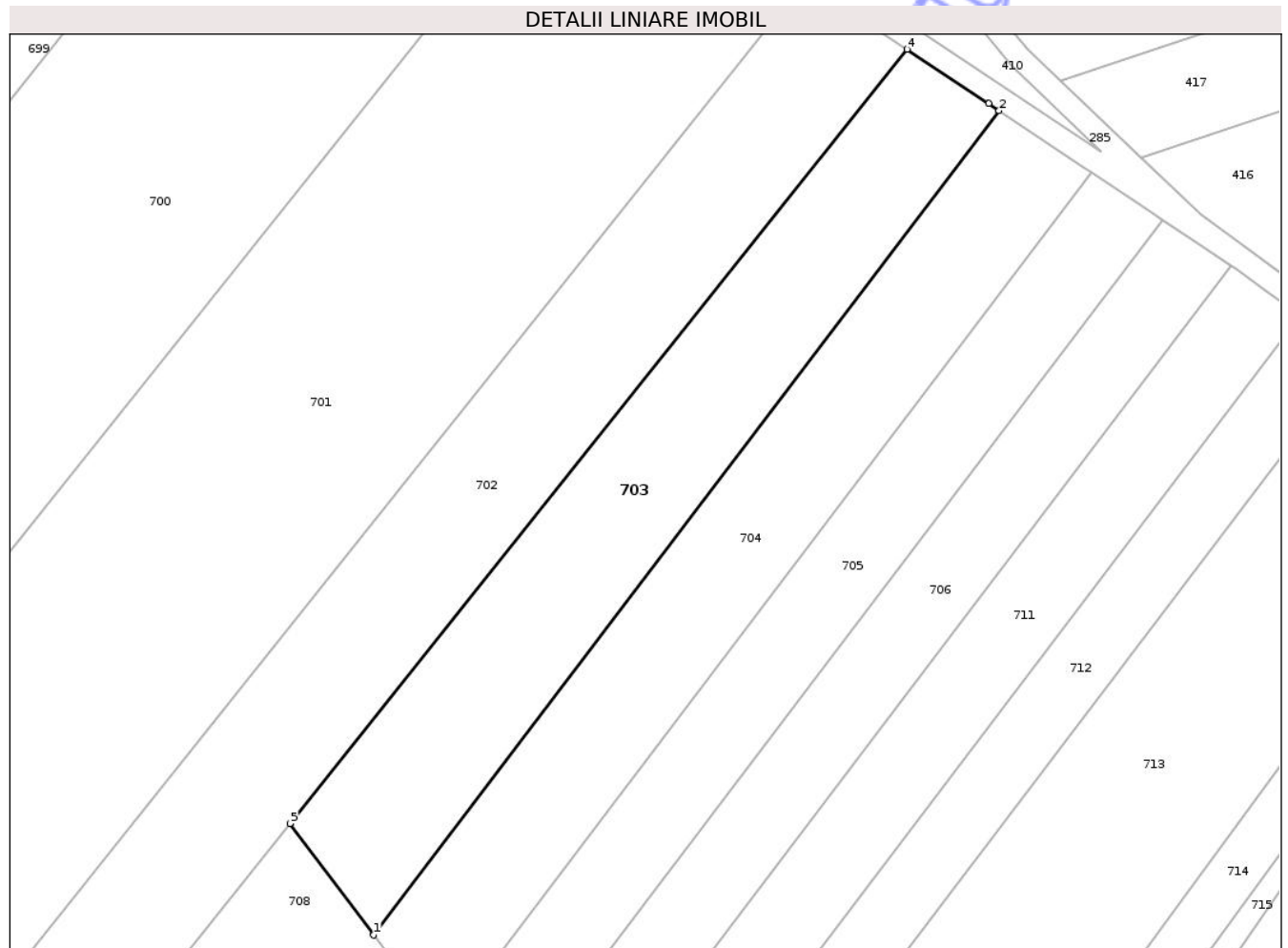
Inscrieri privind dezmembramintele dreptului de proprietate, drepturi reale de garanție și sarcini	Referințe
NU SUNT	

## Anexa Nr. 1 La Partea I

## Teren

Nr cadastral	Suprafața (mp)*	Observații / Referințe
	3.800	Conform TP 13029 imobilul se află situat în p. c. A297/5

\* Suprafața este determinată în planul de proiecție Stereo 70.



## Date referitoare la teren

Crt	Categorie folosință	Intra vilan	Suprafața (mp)	Tarla	Parcelă	Nr. topo	Observații / Referințe
1	arabil	NU	3.800	30	293	-	

## Lungime Segmente

1) Valorile lungimilor segmentelor sunt obținute din proiecție în plan.

Punct început	X / Y	Punct sfârșit	X / Y	Lungime segment (** (m)
1	653.774,892 713.819,089	2	653.884,426 713.963,301	181.093
2	653.884,426 713.963,301	3	653.882,601 713.964,518	2.193
3	653.882,601 713.964,518	4	653.868,312 713.974,05	17.177
4	653.868,312 713.974,05	5	653.760,199 713.838,6	173.307
5	653.760,199 713.838,6	1	653.774,892 713.819,089	24.425

\*\* Lungimile segmentelor sunt determinate în planul de proiecție Stereo 70 și sunt rotunjite la 1 milimetru.

\*\*\* Distanța dintre puncte este formată din segmente cumulate ce sunt mai mici decât valoarea 1 milimetru.

Neutilizabil în Circuitul  
Civil



**DATE DESPRE IMOBILUL NR. 704**

Oficiul de Cadastru și Publicitate Imobiliară BOTOSANI  
Biroul de Cadastru și Publicitate Imobiliară Botosani

**A. Partea I. Descrierea imobilului**

TEREN Extravilan

Adresa: Jud. Botosani

Nr. Crt	Nr cadastral Nr. topografic	Suprafața* (mp)	Observații / Referințe
A1	50289	3.600	Sector cadastral:88 Teren neimprejmuit;

**B. Partea II. Proprietari și acte**

Inscrieri privitoare la dreptul de proprietate și alte drepturi reale		Referințe
<b>52585 / 27/11/2012</b>		
Act Notarial nr. 298, din 02/02/2011 emis de BNPA (" MARTA SÂNDULACHE DÂRJAN-IRINA MIHAELA BÂRCULEȚ"-Botoșani. încheiere de rectificare nr. 19 din data de 31-01-2012 eliberată de BNPA" MARTA SÂNDULACHE DÂRJAN-IRINA MIHAELA BÂRCULEȚ"-Botoșani);		
B1	Intabulare, drept de PROPRIETATE, dobândit prin Conventie, cota actuala 1/1, cota initiala 1/1 1) SC PONELM SRL, CIF:18869570, bun propriu	A1

**C. Partea III. SARCINI .**

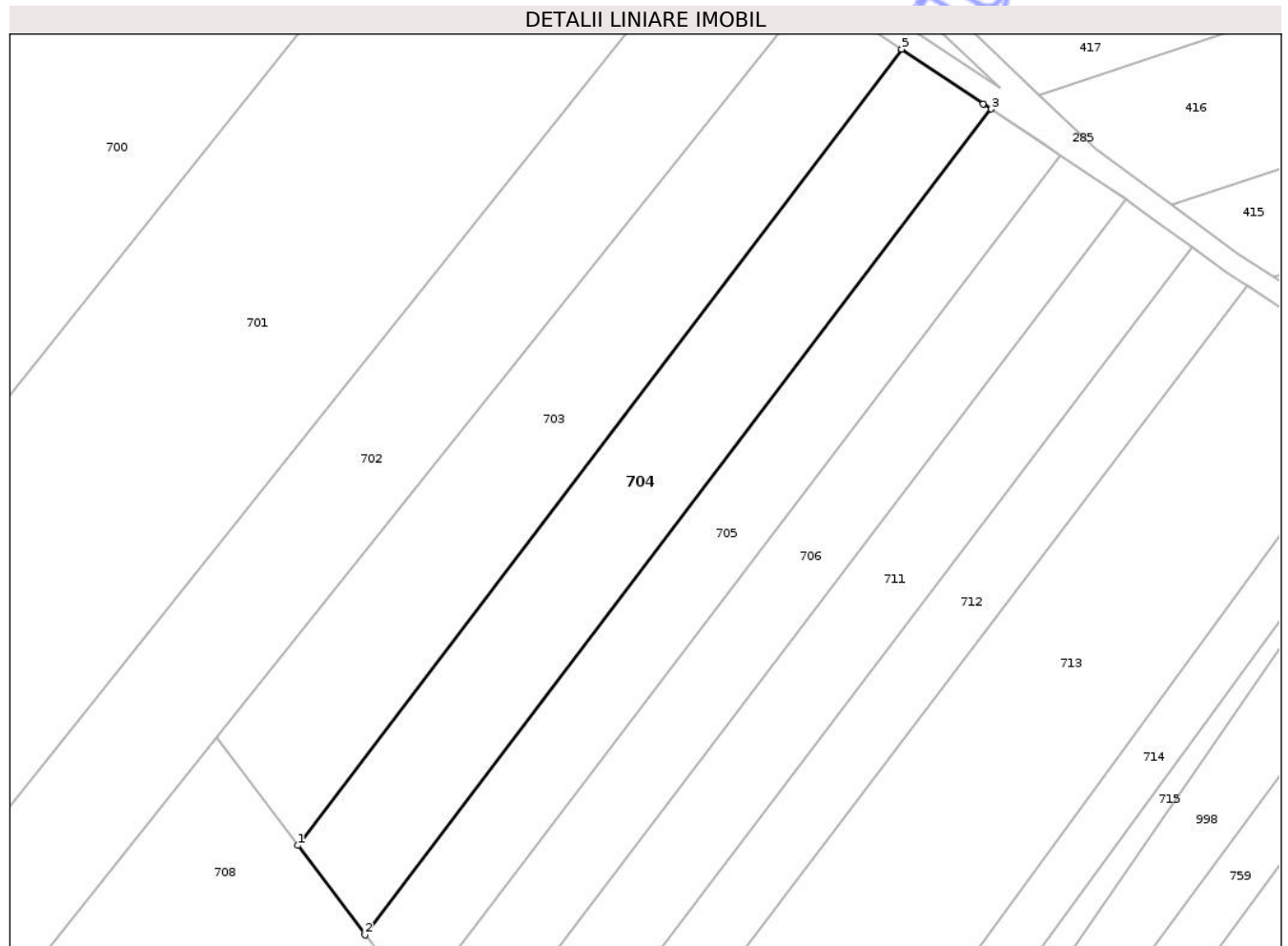
Inscrieri privind dezmembramintele dreptului de proprietate, drepturi reale de garanție și sarcini	Referințe
NU SUNT	

## Anexa Nr. 1 La Partea I

## Teren

Nr cadastral	Suprafața (mp)*	Observații / Referințe
50289	3.600	

\* Suprafața este determinată în planul de proiecție Stereo 70.



## Date referitoare la teren

Crt	Categorie folosință	Intra vilan	Suprafața (mp)	Tarla	Parcelă	Nr. topo	Observații / Referințe
1	arabil	NU	3.600	30	293/2	-	

## Lungime Segmente

1) Valorile lungimilor segmentelor sunt obținute din proiecție în plan.

Punct început	X / Y	Punct sfârșit	X / Y	Lungime segment (** (m)
1	653.774,892 713.819,089	2	653.787,094 713.802,886	20.283
2	653.787,094 713.802,886	3	653.900,692 713.952,45	187.814
3	653.900,692 713.952,45	4	653.899,242 713.953,418	1.744
4	653.899,242 713.953,418	5	653.884,426 713.963,301	17.81
5	653.884,426 713.963,301	1	653.774,892 713.819,089	181.093

\*\* Lungimile segmentelor sunt determinate în planul de proiecție Stereo 70 și sunt rotunjite la 1 milimetru.

\*\*\* Distanța dintre puncte este formată din segmente cumulate ce sunt mai mici decât valoarea 1 milimetru.

Neutilizabil în Circuitul  
Civil



**DATE DESPRE IMOBILUL NR. 705**

Oficiul de Cadastru și Publicitate Imobiliară BOTOSANI  
Biroul de Cadastru și Publicitate Imobiliară Botosani

**A. Partea I. Descrierea imobilului**

TEREN Extravilan

Nr. CF vechi:257  
Nr. cadastral vechi:272

Adresa: Jud. Botosani

Nr. Crt	Nr cadastral Nr. topografic	Suprafața* (mp)	Observații / Referințe
A1	50537	2.845	Sector cadastral:88 Teren neimprejmuit;

**B. Partea II. Proprietari și acte**

Inscrieri privitoare la dreptul de proprietate și alte drepturi reale		Referințe
<b>9398 / 27/04/2009</b>		
Act Notarial nr. 403, din 17/02/2007 emis de BNP"Gabriel Tiberiu Pușcașu"-Botoșani (Contract de vânzare - cumparare);		
B1	Intabulare, drept de PROPRIETATE, dobandit prin Conventie, cota actuala 1/1, cota initiala 1/1 1) SC PONELM SRL, CIF:18869570, bun propriu OBSERVATII: (provenita din conversia CF 257)	A1

**C. Partea III. SARCINI .**

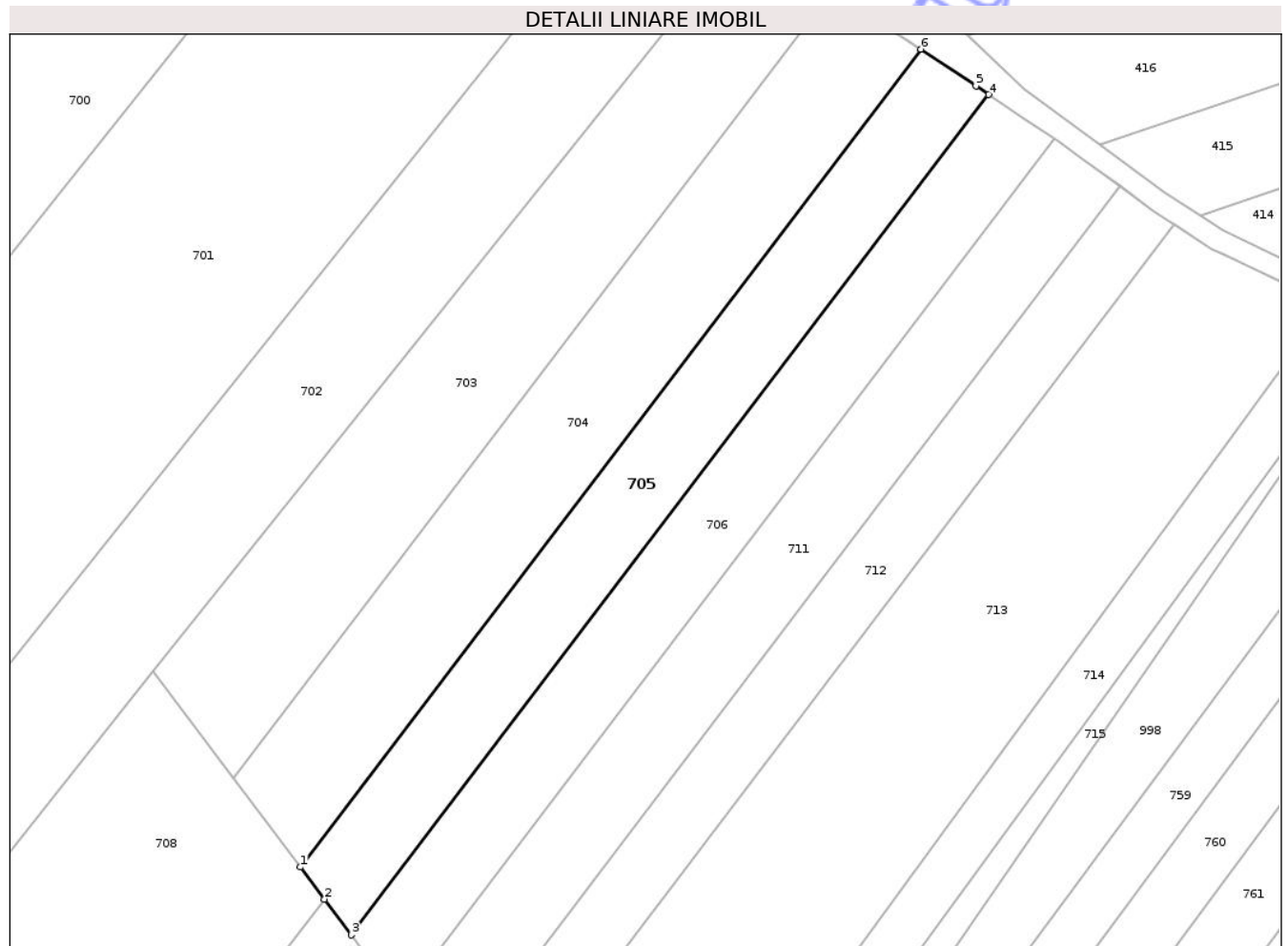
Inscrieri privind dezmembramintele dreptului de proprietate, drepturi reale de garanție și sarcini	Referințe
NU SUNT	

## Anexa Nr. 1 La Partea I

## Teren

Nr cadastral	Suprafața (mp)*	Observații / Referințe
50537	2.845	

\* Suprafața este determinată în planul de proiecție Stereo 70.



## Date referitoare la teren

Crt	Categorie folosință	Intra vilan	Suprafața (mp)	Tarla	Parcelă	Nr. topo	Observații / Referințe
1	arabil	NU	2.845	30	293/10	-	

## Lungime Segmente

1) Valorile lungimilor segmentelor sunt obținute din proiecție în plan.

Punct început	X / Y	Punct sfârșit	X / Y	Lungime segment (** (m)
1	653.787,094 713.802,886	2	653.791,501 713.797,033	7.328
2	653.791,501 713.797,033	3	653.796,436 713.790,48	8.203
3	653.796,436 713.790,48	4	653.913,147 713.944,142	192.96
4	653.913,147 713.944,142	5	653.910,804 713.945,705	2.816
5	653.910,804 713.945,705	6	653.900,692 713.952,45	12.155

Punct început	X / Y	Punct sfârșit	X / Y	Lungime segment (** (m)
6	653.900,692 713.952,45	1	653.787,094 713.802,886	187.814

\*\* Lungimile segmentelor sunt determinate în planul de proiecție Stereo 70 și sunt rotunjite la 1 milimetru.

\*\*\* Distanța dintre puncte este formată din segmente cumulate ce sunt mai mici decât valoarea 1 milimetru.

Neutilizabil în Circuitul Civil



**DATE DESPRE IMOBILUL NR. 706**

Oficiul de Cadastru și Publicitate Imobiliară BOTOSANI  
Biroul de Cadastru și Publicitate Imobiliară Botosani

**A. Partea I. Descrierea imobilului**

TEREN Extravilan

Adresa: Jud. Botosani

Nr. Crt	Nr cadastral Nr. topografic	Suprafața* (mp)	Observații / Referințe
A1		2.800	Sector cadastral:88 Teren neimprejmuit;

**B. Partea II. Proprietari și acte**

Inscrieri privitoare la dreptul de proprietate și alte drepturi reale	Referințe
/	
Act Administrativ nr. 12950, din 31/03/1993 emis de CJSIPT BOTOSANI (Titlu proprietate);	
B1	A1
Intabulare, drept de PROPRIETATE, dobandit prin Reconstituire, cota actuala 1/1, cota initiala 1/1 1) ROTARIU D. NECULAI, Lipsa C.N.P.	

**C. Partea III. SARCINI .**

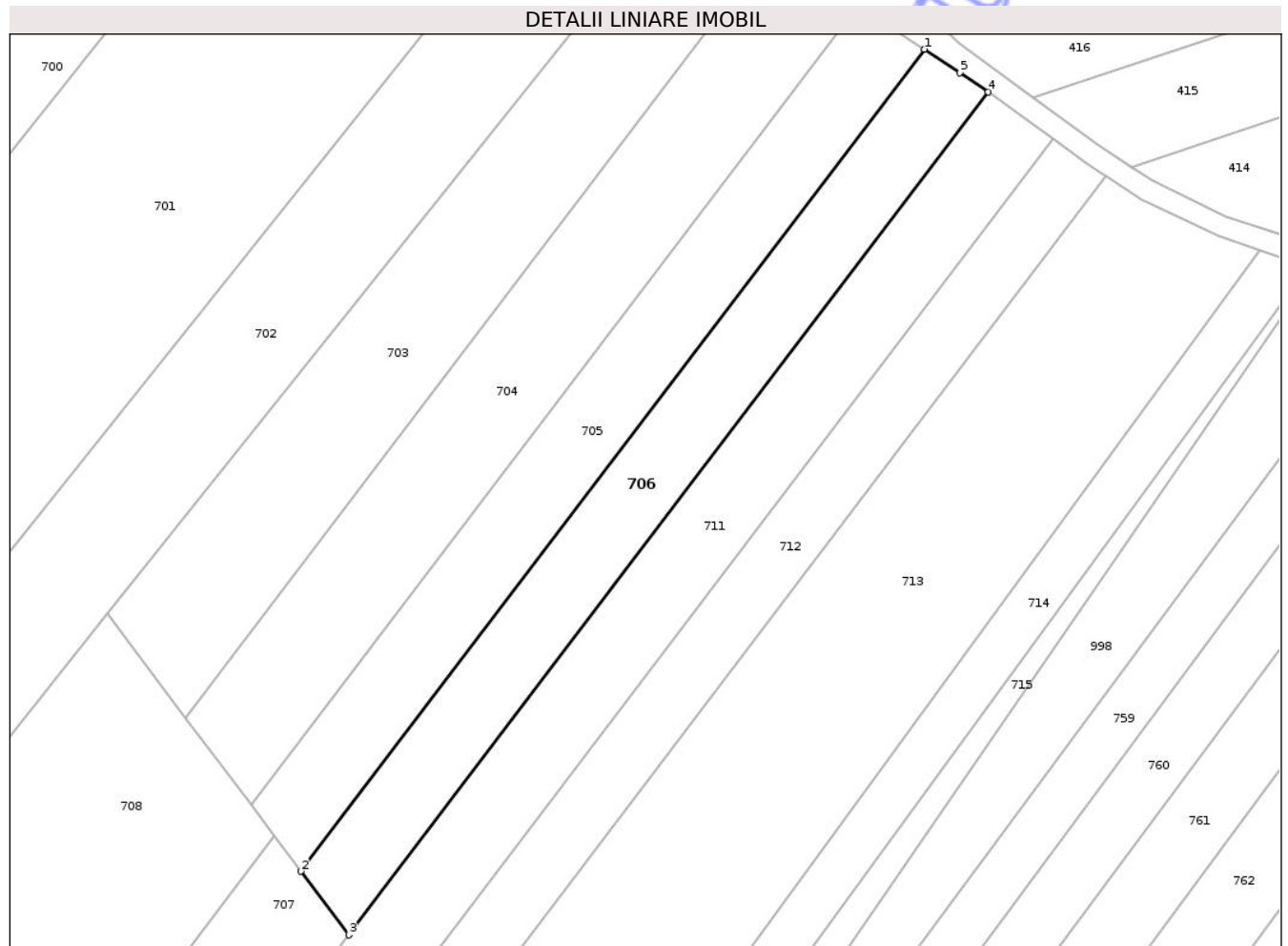
Inscrieri privind dezmembramintele dreptului de proprietate, drepturi reale de garanție și sarcini	Referințe
NU SUNT	

## Anexa Nr. 1 La Partea I

## Teren

Nr cadastral	Suprafața (mp)*	Observații / Referințe
	2.800	

\* Suprafața este determinată în planul de proiecție Stereo 70.



## Date referitoare la teren

Crt	Categorie folosință	Intra vilan	Suprafața (mp)	Tarla	Parcelă	Nr. topo	Observații / Referințe
1	arabil	NU	2.800	30	293/48	-	

## Lungime Segmente

1) Valorile lungimilor segmentelor sunt obținute din proiecție în plan.

Punct început	X / Y	Punct sfârșit	X / Y	Lungime segment (** (m)
1	653.913,147 713.944,142	2	653.796,436 713.790,48	192.96
2	653.796,436 713.790,48	3	653.805,393 713.778,586	14.89
3	653.805,393 713.778,586	4	653.925,088 713.936,176	197.893
4	653.925,088 713.936,176	5	653.919,778 713.939,719	6.384
5	653.919,778 713.939,719	1	653.913,147 713.944,142	7.97

\*\* Lungimile segmentelor sunt determinate în planul de proiecție Stereo 70 și sunt rotunjite la 1 milimetru.

\*\*\* Distanța dintre puncte este formată din segmente cumulate ce sunt mai mici decât valoarea 1 milimetru.

Neutilizabil în Circuitul  
Civil



**DATE DESPRE IMOBILUL NR. 604**

Oficiul de Cadastru și Publicitate Imobiliară BOTOSANI  
Biroul de Cadastru și Publicitate Imobiliară Botosani

**A. Partea I. Descrierea imobilului**

TEREN Extravilan

Adresa: Jud. Botosani

Nr. Crt	Nr cadastral Nr. topografic	Suprafața* (mp)	Observații / Referințe
A1	50267	8.855	Sector cadastral:88 Teren neimprejmuit;

**B. Partea II. Proprietari și acte**

Inscrieri privitoare la dreptul de proprietate și alte drepturi reale		Referințe
<b>52372 / 26/11/2012</b>		
Act Notarial nr. 298, din 02/02/2011 emis de BNPA (Marta Săndulache Dârjan-Irina Mihaela Bărculeț, Încheiere de rectificare nr. 19 din 31-01-2012 emisă de BNPA Marta Săndulache Dârjan-Irina Mihaela Bărculeț);		
B1	Intabulare, drept de PROPRIETATE, dobandit prin Conventie, cota actuala 1/1, cota initiala 1/1 1) SC PONELM SRL, CIF:18869570	A1

**C. Partea III. SARCINI .**

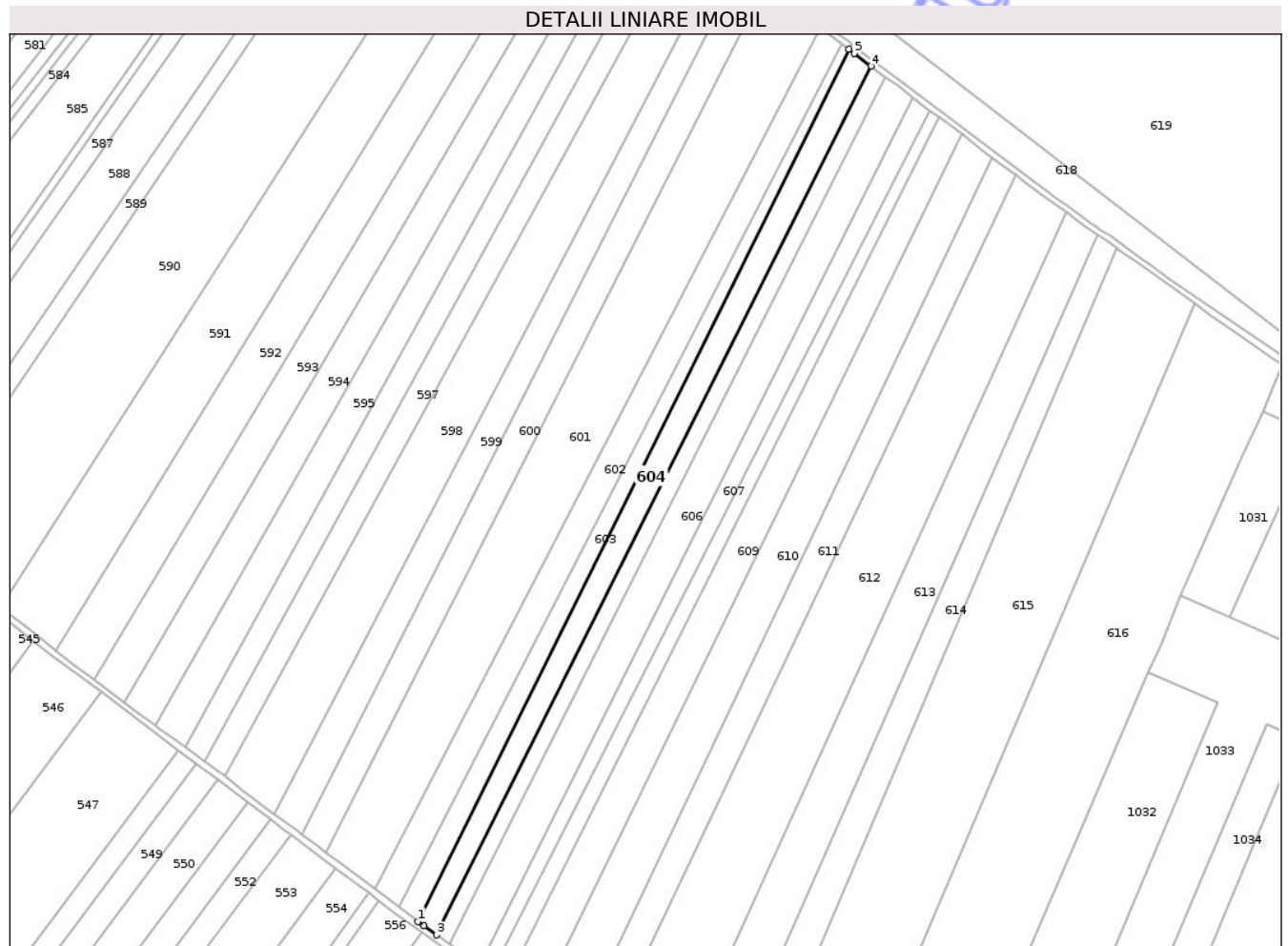
Inscrieri privind dezmembramintele dreptului de proprietate, drepturi reale de garanție și sarcini	Referințe
NU SUNT	

## Anexa Nr. 1 La Partea I

## Teren

Nr cadastral	Suprafața (mp)*	Observații / Referințe
50267	8.855	

\* Suprafața este determinată în planul de proiecție Stereo 70.



## Date referitoare la teren

Crt	Categorie folosință	Intra vilan	Suprafața (mp)	Tarla	Parcelă	Nr. topo	Observații / Referințe
1	arabil	NU	8.855	30	297/45	-	

## Lungime Segmente

1) Valorile lungimilor segmentelor sunt obținute din proiecție în plan.

Punct început	X / Y	Punct sfârșit	X / Y	Lungime segment (** (m)
1	652.369,628 711.851,73	2	652.373,436 711.849,038	4.663
2	652.373,436 711.849,038	3	652.380,959 711.843,649	9.254
3	652.380,959 711.843,649	4	652.642,141 712.365,448	583.515
4	652.642,141 712.365,448	5	652.631,994 712.373,065	12.687
5	652.631,994 712.373,065	6	652.628,654 712.375,573	4.177

Punct început	X / Y	Punct sfârșit	X / Y	Lungime segment (** (m)
6	652.628,654 712.375,573	1	652.369,628 711.851,73	584.385

\*\* Lungimile segmentelor sunt determinate în planul de proiecție Stereo 70 și sunt rotunjite la 1 milimetru.

\*\*\* Distanța dintre puncte este formată din segmente cumulate ce sunt mai mici decât valoarea 1 milimetru.

Neutilizabil în Circuitul Civil



**DATE DESPRE IMOBILUL NR. 605**

Oficiul de Cadastru și Publicitate Imobiliară BOTOSANI  
Biroul de Cadastru și Publicitate Imobiliară Botosani

**A. Partea I. Descrierea imobilului**

TEREN Extravilan

Nr. CF vechi:162  
Nr. cadastral vechi:201

Adresa: Jud. Botosani

Nr. Crt	Nr cadastral Nr. topografic	Suprafața* (mp)	Observații / Referințe
A1	50581	5.900	Sector cadastral:88 Teren neimprejmuit;

**B. Partea II. Proprietari și acte**

Inscrieri privitoare la dreptul de proprietate și alte drepturi reale		Referințe
<b>592 / 13/01/2009</b>		
Act Notarial nr. 412, din 17/02/2007 emis de BNP "Gabriel Tiberiu Pușcașu" Botoșani (Contract de vânzare - cumpărare);		
B1	Intabulare, drept de PROPRIETATE, dobândit prin Conventie, cota actuala 1/1, cota initiala 1/1 1) SC PONELM SRL, CIF:18869570 OBSERVATII: (provenita din conversia CF 162)	A1

**C. Partea III. SARCINI .**

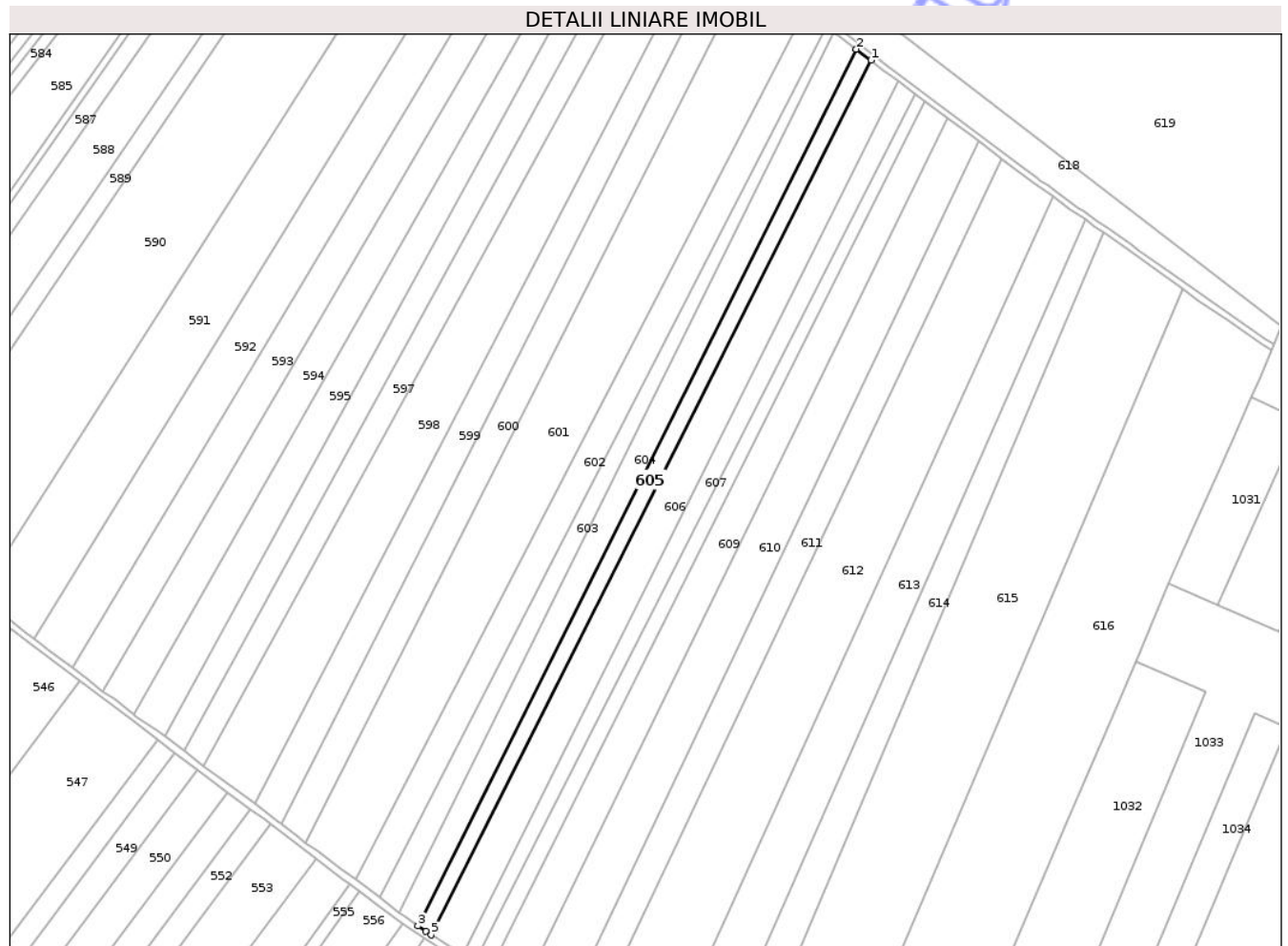
Inscrieri privind dezmembramintele dreptului de proprietate, drepturi reale de garanție și sarcini	Referințe
NU SUNT	

## Anexa Nr. 1 La Partea I

## Teren

Nr cadastral	Suprafața (mp)*	Observații / Referințe
50581	5.900	

\* Suprafața este determinată în planul de proiecție Stereo 70.



## Date referitoare la teren

Crt	Categorie folosință	Intra vilan	Suprafața (mp)	Tarla	Parcelă	Nr. topo	Observații / Referințe
1	arabil	NU	5.900	30	297/51	-	

## Lungime Segmente

1) Valorile lungimilor segmentelor sunt obținute din proiecție în plan.

Punct început	X / Y	Punct sfârșit	X / Y	Lungime segment (** (m)
1	652.650,913 712.358,863	2	652.642,141 712.365,448	10.969
2	652.642,141 712.365,448	3	652.380,959 711.843,649	583.515
3	652.380,959 711.843,649	4	652.385,542 711.840,367	5.637
4	652.385,542 711.840,367	5	652.388,834 711.838,302	3.887
5	652.388,834 711.838,302	1	652.650,913 712.358,863	582.812

\*\* Lungimile segmentelor sunt determinate în planul de proiecție Stereo 70 și sunt rotunjite la 1 milimetru.

\*\*\* Distanța dintre puncte este formată din segmente cumulate ce sunt mai mici decât valoarea 1 milimetru.

Neutilizabil în Circuitul  
Civil



**DATE DESPRE IMOBILUL NR. 606**

Oficiul de Cadastru și Publicitate Imobiliară BOTOSANI  
 Biroul de Cadastru și Publicitate Imobiliară Botosani

**A. Partea I. Descrierea imobilului**

TEREN Extravilan

Adresa: Jud. Botosani

Nr. Crt	Nr cadastral Nr. topografic	Suprafața* (mp)	Observații / Referințe
A1	50839	12.269	Sector cadastral:88 Teren neimprejmuit;

**B. Partea II. Proprietari și acte**

Inscrieri privitoare la dreptul de proprietate și alte drepturi reale	Referințe
<b>5874 / 30/01/2015</b>	
Act Notarial nr. 152, din 29/01/2015 emis de BIN "Elena Roman" Botoșani (Contract de schimb);	
B4	A1
Intabulare, drept de PROPRIETATE, dobandit prin Conventie, cota actuala 1/1, cota initiala 1/1	
1) SC PONELM SRL, CIF:18869570, bun propriu	

**C. Partea III. SARCINI .**

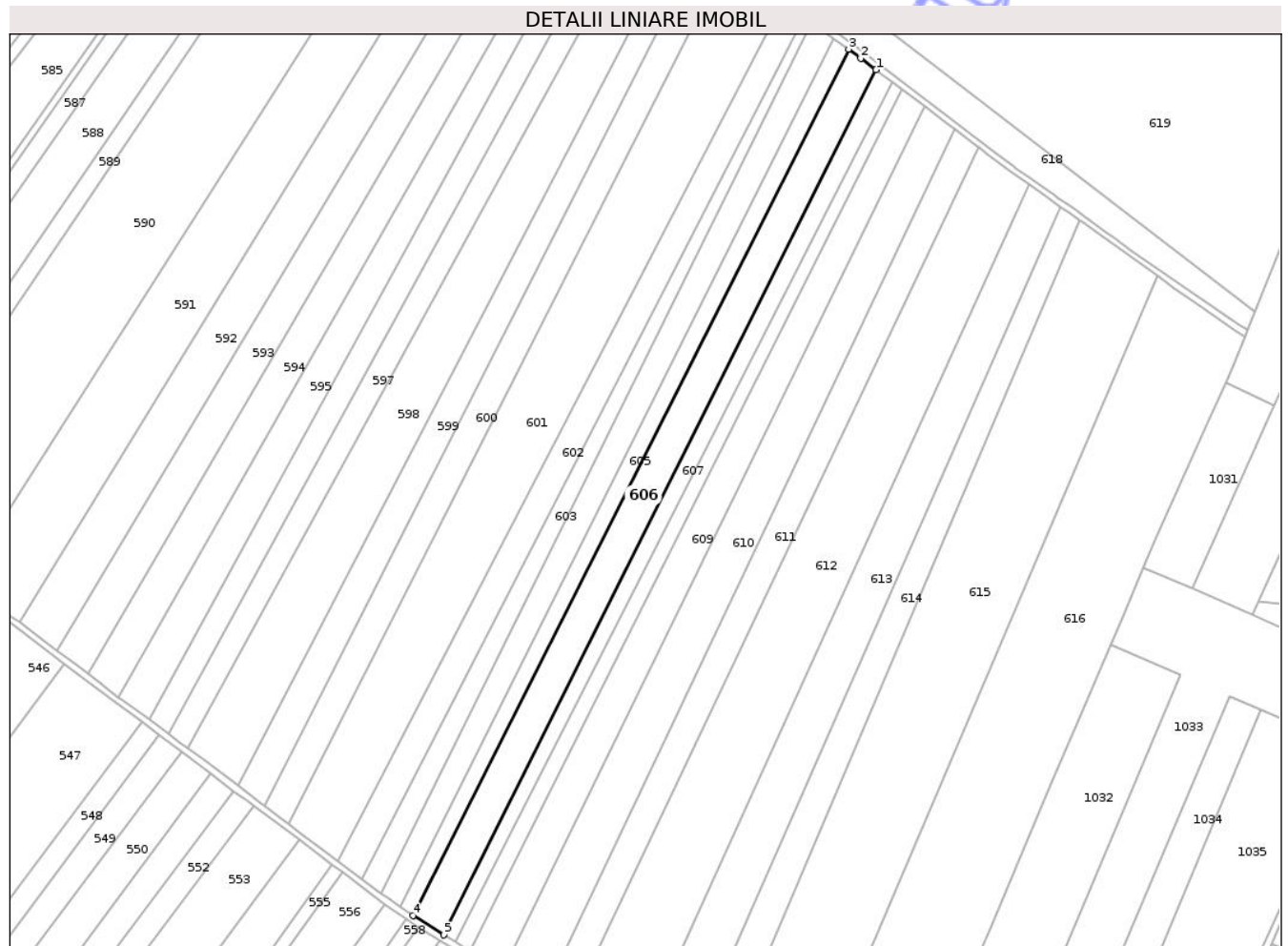
Inscrieri privind dezmembramintele dreptului de proprietate, drepturi reale de garanție și sarcini	Referințe
NU SUNT	

## Anexa Nr. 1 La Partea I

## Teren

Nr cadastral	Suprafața (mp)*	Observații / Referințe
50839	12.269	

\* Suprafața este determinată în planul de proiecție Stereo 70.



## Date referitoare la teren

Crt	Categorie folosință	Intra vilan	Suprafața (mp)	Tarla	Parcelă	Nr. topo	Observații / Referințe
1	arabil	NU	12.269	30	297/8	-	

## Lungime Segmente

1) Valorile lungimilor segmentelor sunt obținute din proiecție în plan.

Punct început	X / Y	Punct sfârșit	X / Y	Lungime segment (** (m)
1	652.667,375 712.346,475	2	652.658,278 712.353,334	11.393
2	652.658,278 712.353,334	3	652.650,913 712.358,863	9.209
3	652.650,913 712.358,863	4	652.388,834 711.838,302	582.812
4	652.388,834 711.838,302	5	652.407,465 711.826,617	21.991
5	652.407,465 711.826,617	1	652.667,375 712.346,475	581.211

\*\* Lungimile segmentelor sunt determinate în planul de proiecție Stereo 70 și sunt rotunjite la 1 milimetru.

\*\*\* Distanța dintre puncte este formată din segmente cumulate ce sunt mai mici decât valoarea 1 milimetru.

Neutilizabil în Circuitul  
Civil



**DATE DESPRE IMOBILUL NR. 607**

Oficiul de Cadastru și Publicitate Imobiliară BOTOSANI  
Biroul de Cadastru și Publicitate Imobiliară Botosani

**A. Partea I. Descrierea imobilului**

TEREN Extravilan

Adresa: Jud. Botosani

Nr. Crt	Nr cadastral Nr. topografic	Suprafața* (mp)	Observații / Referințe
A1		6.000	Sector cadastral:88 Teren neimprejmuit;

**B. Partea II. Proprietari și acte**

Inscrieri privitoare la dreptul de proprietate și alte drepturi reale	Referințe
/	
Act Administrativ nr. 49343, din 12/12/1994 emis de CJSIPT BOTOSANI (Titlu proprietate);	
B1	A1
Intabulare, drept de PROPRIETATE, dobandit prin Reconstituire, cota actuala 1/1, cota initiala 1/1	
1) BALASAN COSTACHE, Lipsa C.N.P.	
2) BALASAN MIHAI, Lipsa C.N.P.	
3) BALASAN DIDINA, Lipsa C.N.P.	

**C. Partea III. SARCINI .**

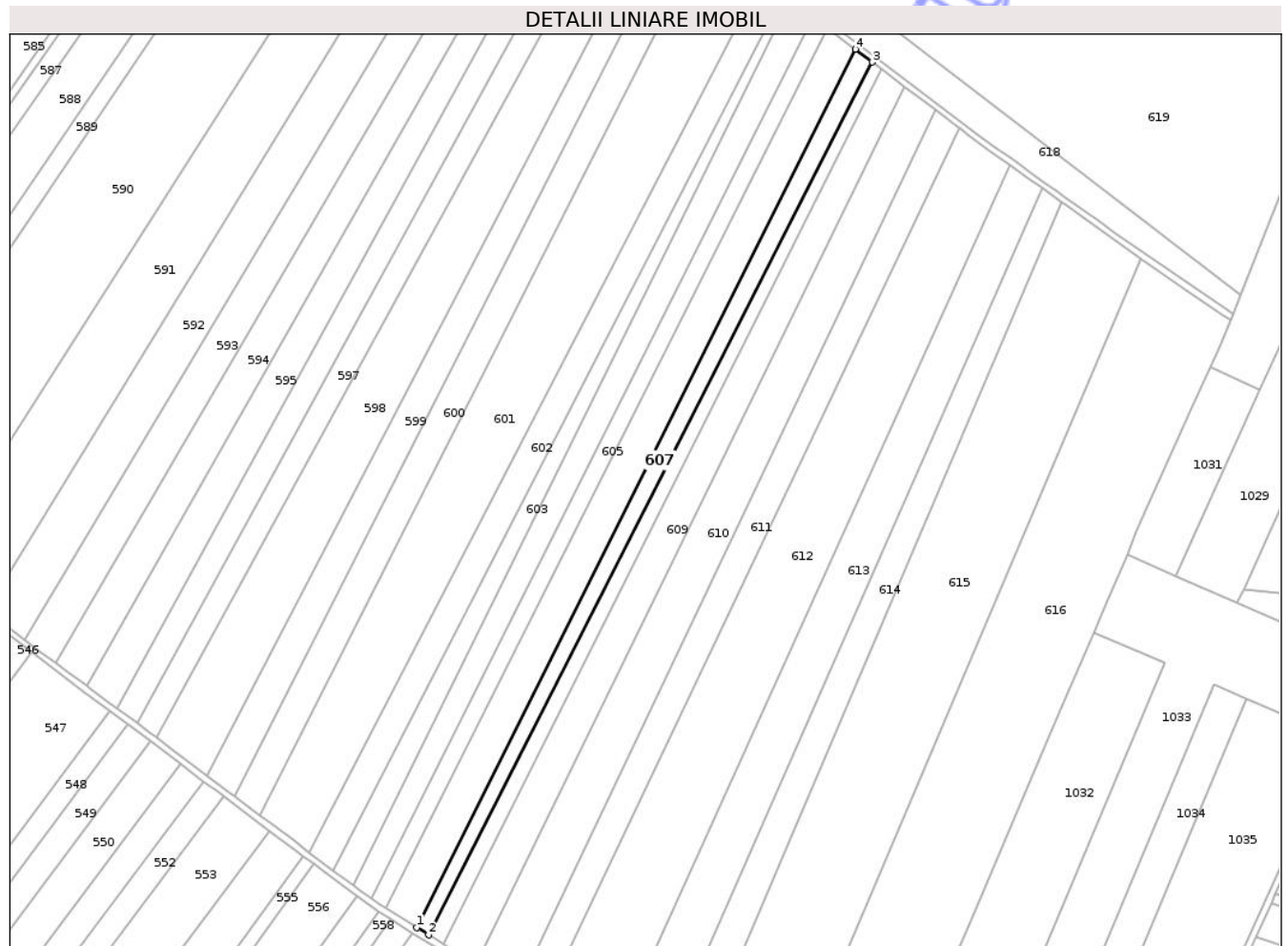
Inscrieri privind dezmembramintele dreptului de proprietate, drepturi reale de garanție și sarcini	Referințe
NU SUNT	

## Anexa Nr. 1 La Partea I

## Teren

Nr cadastral	Suprafața (mp)*	Observații / Referințe
	6.000	

\* Suprafața este determinată în planul de proiecție Stereo 70.



## Date referitoare la teren

Crt	Categorie folosință	Intra vilan	Suprafața (mp)	Tarla	Parcelă	Nr. topo	Observații / Referințe
1	arabil	NU	6.000	30	297/20	-	

## Lungime Segmente

1) Valorile lungimilor segmentelor sunt obținute din proiecție în plan.

Punct început	X / Y	Punct sfârșit	X / Y	Lungime segment (** (m)
1	652.407,465 711.826,617	2	652.414,451 711.822,235	8.247
2	652.414,451 711.822,235	3	652.677,486 712.338,851	579.724
3	652.677,486 712.338,851	4	652.667,375 712.346,475	12.664
4	652.667,375 712.346,475	1	652.407,465 711.826,617	581.211

\*\* Lungimile segmentelor sunt determinate în planul de proiecție Stereo 70 și sunt rotunjite la 1 milimetru.

\*\*\* Distanța dintre puncte este formată din segmente cumulate ce sunt mai mici decât valoarea 1 milimetru.

Neutilizabil în Circuitul  
Civil



**DATE DESPRE IMOBILUL NR. 608**

Oficiul de Cadastru și Publicitate Imobiliară BOTOSANI  
Biroul de Cadastru și Publicitate Imobiliară Botosani

**A. Partea I. Descrierea imobilului**

TEREN Extravilan

Adresa: Jud. Botosani

Nr. Crt	Nr cadastral Nr. topografic	Suprafața* (mp)	Observații / Referințe
A1		5.010	Sector cadastral:88 Teren neimprejmuit;

**B. Partea II. Proprietari și acte**

Inscrieri privitoare la dreptul de proprietate și alte drepturi reale	Referințe
/	
Act Administrativ nr. 37508, din 10/05/1994 emis de CJSIPT BOTOSANI (Titlu proprietate);	
B1	A1
Intabulare, drept de PROPRIETATE, dobandit prin Reconstituire, cota actuala 1/1, cota initiala 1/1	
1) HĂLAUCĂ D. ASPAZIA, Lipsa C.N.P.	

**C. Partea III. SARCINI .**

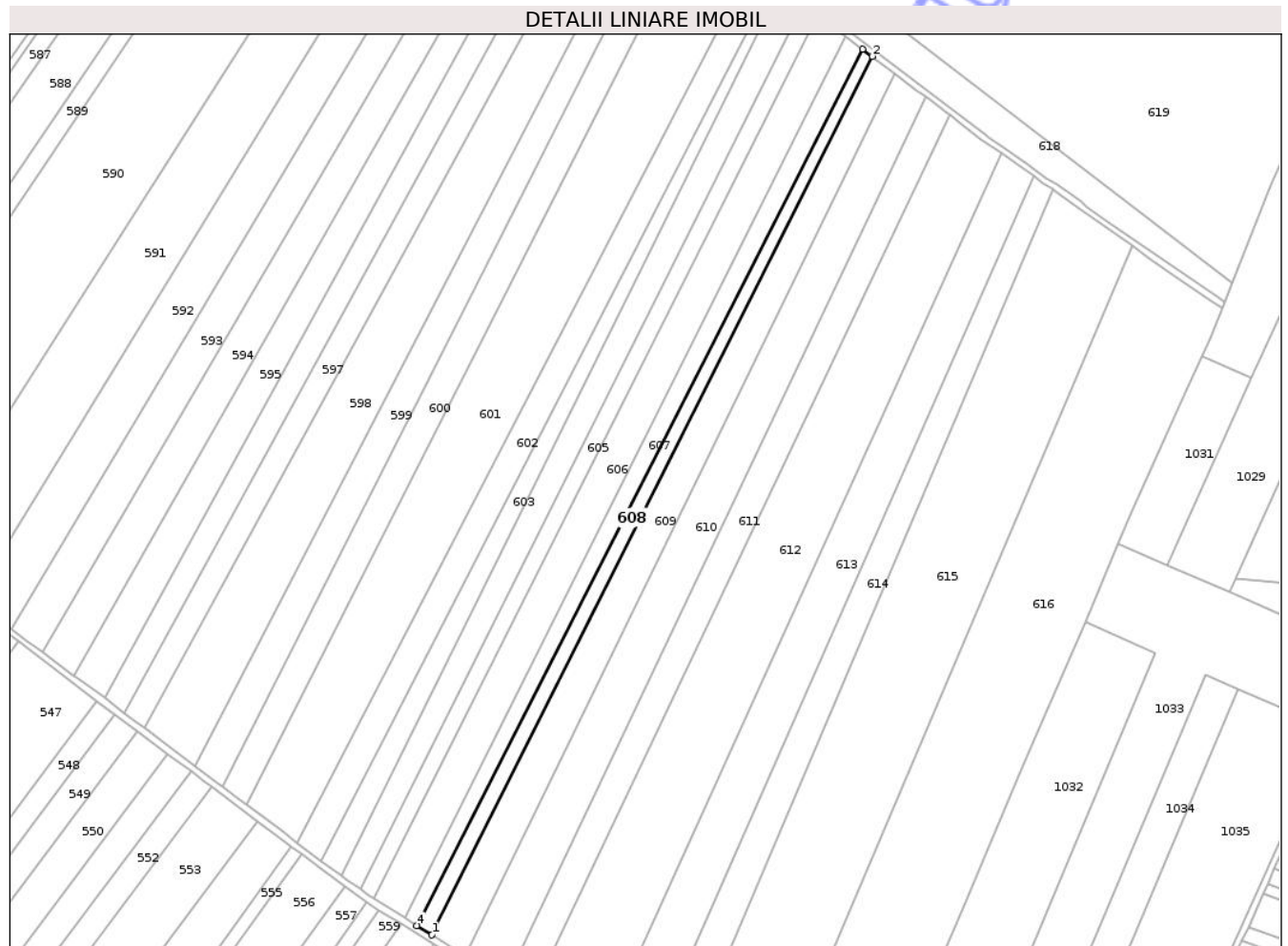
Inscrieri privind dezmembramintele dreptului de proprietate, drepturi reale de garanție și sarcini	Referințe
NU SUNT	

## Anexa Nr. 1 La Partea I

## Teren

Nr cadastral	Suprafața (mp)*	Observații / Referințe
	5.010	

\* Suprafața este determinată în planul de proiecție Stereo 70.



## Date referitoare la teren

Crt	Categorie folosință	Intra vilan	Suprafața (mp)	Tarla	Parcelă	Nr. topo	Observații / Referințe
1	arabil	NU	5.010	30	254/9	-	

## Lungime Segmente

1) Valorile lungimilor segmentelor sunt obținute din proiecție în plan.

Punct început	X / Y	Punct sfârșit	X / Y	Lungime segment (** (m)
1	652.423,266 711.816,706	2	652.683,106 712.334,613	579.435
2	652.683,106 712.334,613	3	652.677,486 712.338,851	7.039
3	652.677,486 712.338,851	4	652.414,451 711.822,235	579.724
4	652.414,451 711.822,235	1	652.423,266 711.816,706	10.405

\*\* Lungimile segmentelor sunt determinate în planul de proiecție Stereo 70 și sunt rotunjite la 1 milimetru.

\*\*\* Distanța dintre puncte este formată din segmente cumulate ce sunt mai mici decât valoarea 1 milimetru.

Neutilizabil în Circuitul  
Civil



**DATE DESPRE IMOBILUL NR. 609**

Oficiul de Cadastru și Publicitate Imobiliară BOTOSANI  
Biroul de Cadastru și Publicitate Imobiliară Botosani

**A. Partea I. Descrierea imobilului**

TEREN Extravilan

Adresa: Jud. Botosani

Nr. Crt	Nr cadastral Nr. topografic	Suprafața* (mp)	Observații / Referințe
A1		11.400	Sector cadastral:88 Teren neimprejmuit;

**B. Partea II. Proprietari și acte**

Inscrieri privitoare la dreptul de proprietate și alte drepturi reale	Referințe
/	
Act Administrativ nr. 13024, din 10/06/1993 emis de CJSIPT BOTOSANI (Titlu proprietate);	
B1	A1
Intabulare, drept de PROPRIETATE, dobandit prin Reconstituire, cota actuala 1/1, cota initiala 1/1	
1) CHIRILĂ GH. DUMITRU, Lipsa C.N.P.	

**C. Partea III. SARCINI .**

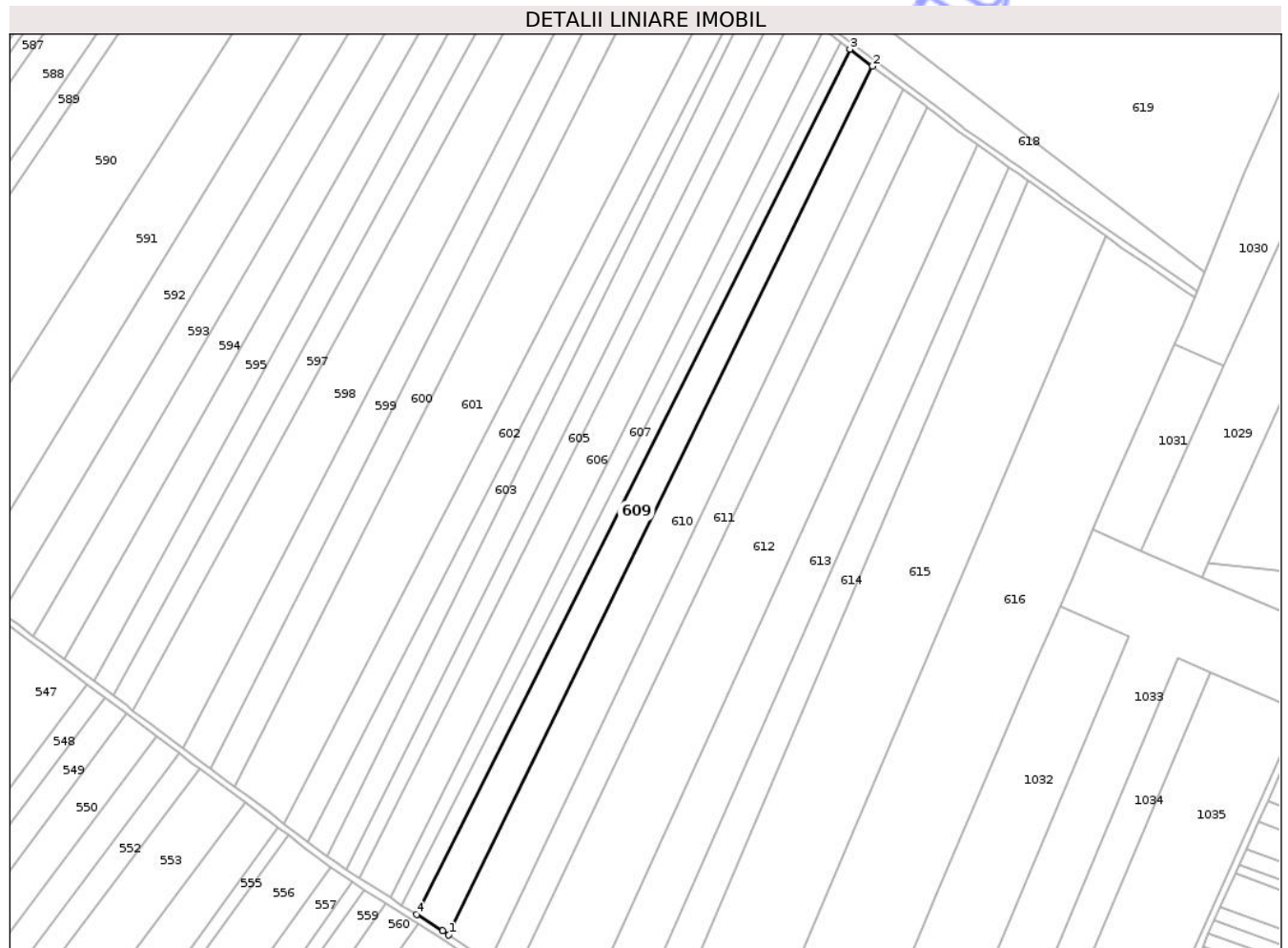
Inscrieri privind dezmembramintele dreptului de proprietate, drepturi reale de garanție și sarcini	Referințe
NU SUNT	

## Anexa Nr. 1 La Partea I

## Teren

Nr cadastral	Suprafața (mp)*	Observații / Referințe
	11.400	

\* Suprafața este determinată în planul de proiecție Stereo 70.



## Date referitoare la teren

Crt	Categorie folosință	Intra vilan	Suprafața (mp)	Tarla	Parcelă	Nr. topo	Observații / Referințe
1	arabil	NU	11.400	30	297/8	-	

## Lungime Segmente

1) Valorile lungimilor segmentelor sunt obținute din proiecție în plan.

Punct început	X / Y	Punct sfârșit	X / Y	Lungime segment (** (m)
1	652.442,628 711.804,408	2	652.696,569 712.324,462	578.742
2	652.696,569 712.324,462	3	652.683,106 712.334,613	16.861
3	652.683,106 712.334,613	4	652.423,266 711.816,706	579.435
4	652.423,266 711.816,706	5	652.438,885 711.806,91	18.437
5	652.438,885 711.806,91	1	652.442,628 711.804,408	4.502

\*\* Lungimile segmentelor sunt determinate în planul de proiecție Stereo 70 și sunt rotunjite la 1 milimetru.

\*\*\* Distanța dintre puncte este formată din segmente cumulate ce sunt mai mici decât valoarea 1 milimetru.

Neutilizabil în Circuitul  
Civil

