



DATE DESPRE IMOBILUL NR. 2197

Oficiul de Cadastru și Publicitate Imobiliară BOTOSANI
Biroul de Cadastru și Publicitate Imobiliară Dorohoi

A. Partea I. Descrierea imobilului

TEREN Intravilan

Adresa: Loc. Dumbravita, Jud. Botosani

Nr. Crt	Nr cadastral Nr. topografic	Suprafața* (mp)	Observații / Referințe
A1	50167	4.413	Sector cadastral:37 Teren neimpregmuit;

Construcții

Crt	Nr cadastral Nr. topografic	Adresa	Observații / Referințe
A1.1	50167-C1	Loc. Dumbravita, Jud. Botosani	Nr. niveluri:1; S. construita la sol:114 mp; S. construita desfasurata:114 mp; CASA DE LOCUIT CONSTRUITA DIN CHIRPICI,ACOPERITA CU AZBOCIMENT, CU 2 CAMERE SI O ANEXA
A1.2	50167-C2	Loc. Dumbravita, Jud. Botosani	Nr. niveluri:1; S. construita la sol:63 mp; S. construita desfasurata:63 mp; ANEXA (GRAJD) CONSTRUITA DIN CHIRPICI,ACOPERITA CU AZBOCIMENT

B. Partea II. Proprietari și acte

Inscrieri privitoare la dreptul de proprietate și alte drepturi reale		Referințe
7554 / 26/07/2010		
Act Notarial nr. 394, din 21/12/2006 emis de BNPA DORINATEODORESCU - PRICOP LUIZA;		
B3	Intabulare, drept de PROPRIETATE, dobandit prin Succesiune, cota actuala 1/2, cota initiala 1/2 1) ACIOBĂNIȚEI ELENA, bun propriu	A1.1, A1.2
16304 / 09/08/2016		
Act Notarial nr. 1139, din 08/08/2016 emis de SPN TEODORESCU DORINA-PRICOP LUIZA-Dorohoi;		
B5	Intabulare, drept de PROPRIETATE, dobandit prin Conventie, cota actuala 1/1, cota initiala 1/1 1) ACIOBĂNIȚEI MIHAI, căsătorit cu 2) ACIOBĂNIȚEI ELENA, bun comun	A1
B6	Intabulare, drept de PROPRIETATE, dobandit prin Conventie, cota actuala 1/2, cota initiala 1/2 1) ACIOBĂNIȚEI MIHAI, căsătorit cu 2) ACIOBĂNIȚEI ELENA, bun comun	A1.1, A1.2

C. Partea III. SARCINI .

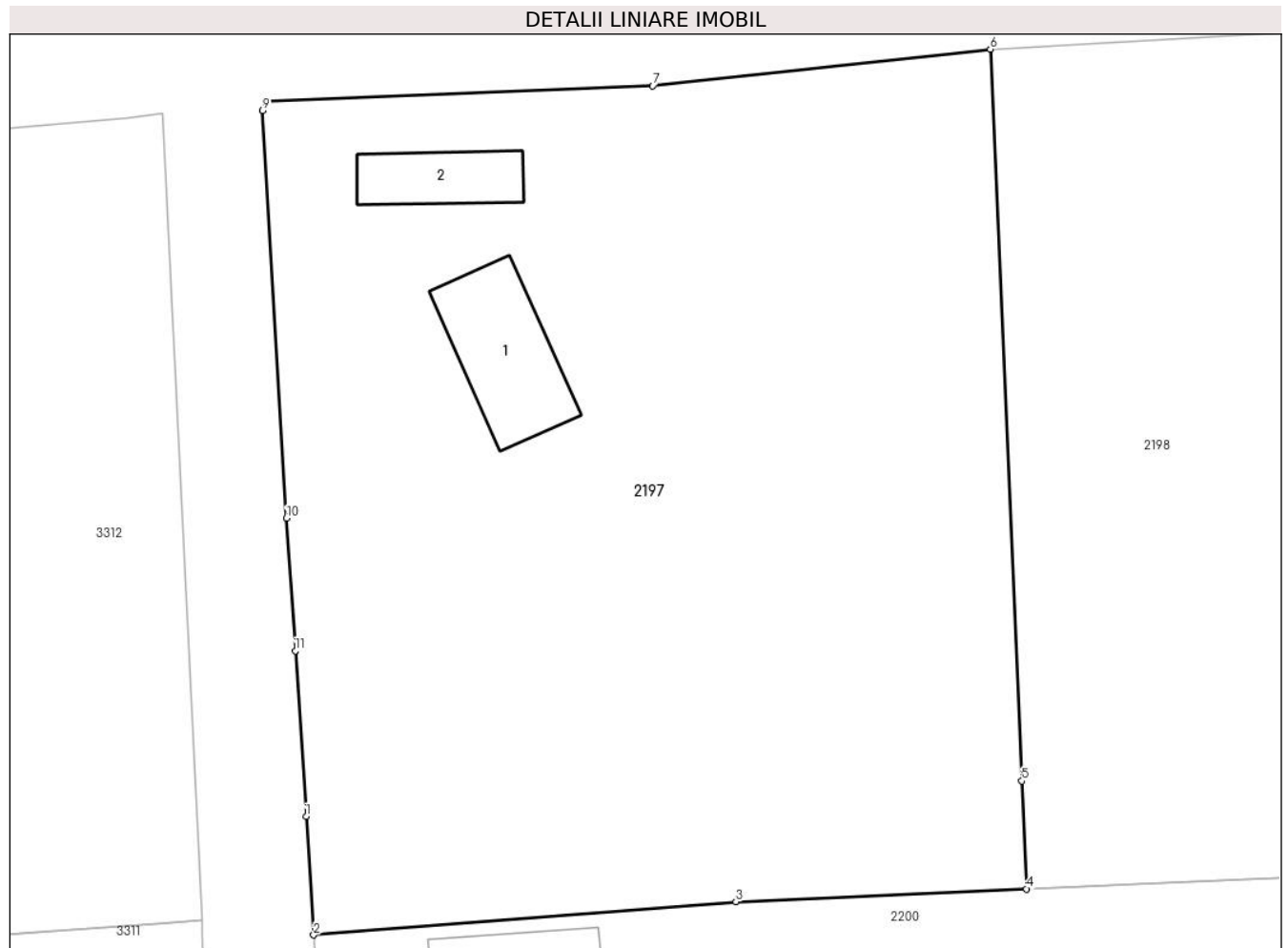
Inscrieri privind dezmembramintele dreptului de proprietate, drepturi reale de garanție și sarcini	Referințe
NU SUNT	

Anexa Nr. 1 La Partea I

Teren

Nr cadastral	Suprafața (mp)*	Observații / Referințe
50167	4.413	

* Suprafața este determinată în planul de proiecție Stereo 70.



Date referitoare la teren

Crt	Categorie folosință	Intravilan	Suprafața (mp)	Tarla	Parcelă	Nr. topo	Observații / Referințe
1	curți constructii	DA	981	44	657/3	-	
2	arabil	DA	2.851	33	657/3	-	
3	arabil	DA	581	33	656/4	-	

Date referitoare la construcții

Crt	Număr	Destinație construcție	Supraf. (mp)	Situație juridică	Observații / Referințe
A1.1	50167-C1	construcții de locuințe	114	Cu acte	Nr. niveluri:1; S. construita la sol:114 mp; S. construita desfasurata:114 mp; CASA DE LOCUIT CONSTRUITA DIN CHIRPICI,ACOPERITA CU AZBOCIMENT, CU 2 CAMERE SI O ANEXA
A1.2	50167-C2	construcții anexa	63	Cu acte	Nr. niveluri:1; S. construita la sol:63 mp; S. construita desfasurata:63 mp; ANEXA (GRAJD) CONSTRUITA DIN CHIRPICI,ACOPERITA CU AZBOCIMENT

Lungime Segmente

1) Valorile lungimilor segmentelor sunt obținute din proiecție în plan.

Punct început	X / Y	Punct sfârșit	X / Y	Lungime segment (** (m)
1	606.285,922 724.098,832	2	606.286,583 724.088,671	10.182
2	606.286,583 724.088,671	3	606.322,849 724.091,541	36.379
3	606.322,849 724.091,541	4	606.347,823 724.092,619	24.997
4	606.347,823 724.092,619	5	606.347,423 724.101,877	9.267
5	606.347,423 724.101,877	6	606.344,712 724.164,661	62.843
6	606.344,712 724.164,661	7	606.315,719 724.161,524	29.162
7	606.315,719 724.161,524	8	606.282,424 724.160,178	33.322
8	606.282,424 724.160,178	9	606.282,175 724.159,416	0.802
9	606.282,175 724.159,416	10	606.284,256 724.124,423	35.055
10	606.284,256 724.124,423	11	606.284,997 724.113,045	11.402
11	606.284,997 724.113,045	1	606.285,922 724.098,832	14.243

** Lungimile segmentelor sunt determinate în planul de proiecție Stereo 70 și sunt rotunjite la 1 milimetru.

*** Distanța dintre puncte este formată din segmente cumulate ce sunt mai mici decât valoarea 1 milimetru.

**DATE DESPRE IMOBILUL NR. 2198**

Oficiul de Cadastru și Publicitate Imobiliară BOTOSANI
Biroul de Cadastru și Publicitate Imobiliară Dorohoi

A. Partea I. Descrierea imobilului

TEREN Intravilan

Adresa: Loc. Dumbravita, Jud. Botosani

Nr. Crt	Nr cadastral Nr. topografic	Suprafața* (mp)	Observații / Referințe
A1		2.100	Sector cadastral:37 Teren neimprejmuit;

B. Partea II. Proprietari și acte

Inscrieri privitoare la dreptul de proprietate și alte drepturi reale	Referințe
/	
Act Administrativ nr. 123226, din 10/12/2002 emis de Comisia Judeteana Botosani;	
B1	A1
Intabulare, drept de PROPRIETATE, dobandit prin Reconstituire, cota actuala 1/1 1) ANDREI MARIA , Lipsă CNP, bun propriu.	

C. Partea III. SARCINI .

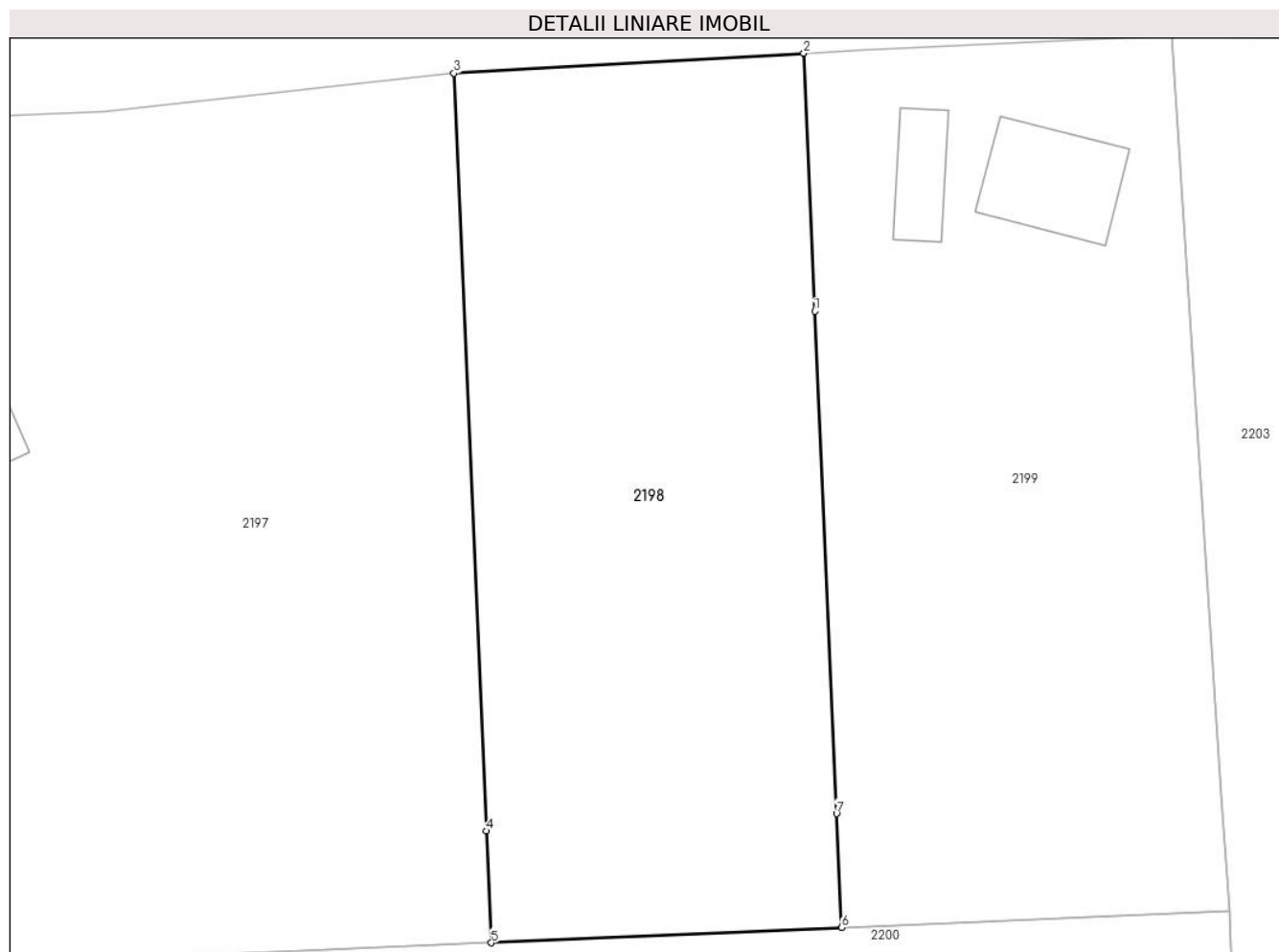
Inscrieri privind dezmembramintele dreptului de proprietate, drepturi reale de garanție și sarcini	Referințe
NU SUNT	

Anexa Nr. 1 La Partea I

Teren

Nr cadastral	Suprafața (mp)*	Observații / Referințe
	2.100	

* Suprafața este determinată în planul de proiecție Stereo 70.



Date referitoare la teren

Crt	Categorie folosință	Intravilan	Suprafața (mp)	Tarla	Parcelă	Nr. topo	Observații / Referințe
1	arabil	DA	1.828	33	657/2	-	
2	arabil	DA	272	33	656/155	-	

Lungime Segmente

1) Valorile lungimilor segmentelor sunt obținute din proiecție în plan.

Punct început	X / Y	Punct sfârșit	X / Y	Lungime segment (** (m)
1	606.374,632 724.144,942	2	606.373,709 724.166,317	21.395
2	606.373,709 724.166,317	3	606.344,712 724.164,661	29.044
3	606.344,712 724.164,661	4	606.347,423 724.101,877	62.843
4	606.347,423 724.101,877	5	606.347,823 724.092,619	9.267

Punct început	X / Y	Punct sfârșit	X / Y	Lungime segment (** (m)
5	606.347,823 724.092,619	6	606.376,837 724.093,872	29.041
6	606.376,837 724.093,872	7	606.376,43 724.103,313	9.45
7	606.376,43 724.103,313	1	606.374,632 724.144,942	41.668

** Lungimile segmentelor sunt determinate în planul de proiecție Stereo 70 și sunt rotunjite la 1 milimetru.

*** Distanța dintre puncte este formată din segmente cumulate ce sunt mai mici decât valoarea 1 milimetru.

**DATE DESPRE IMOBILUL NR. 2199**

Oficiul de Cadastru și Publicitate Imobiliară BOTOSANI
Biroul de Cadastru și Publicitate Imobiliară Dorohoi

A. Partea I. Descrierea imobilului

TEREN Necunoscut

Adresa: Loc. Dumbravita, Jud. Botosani

Nr. Crt	Nr cadastral Nr. topografic	Suprafața* (mp)	Observații / Referințe
A1	52715	2.275	Sector cadastral:37 Teren neimprejmuit; Conform titlului de proprietate, imobilul este situat in pc. 657/4.

Construcții

Crt	Nr cadastral Nr. topografic	Adresa	Observații / Referințe
A1.1	52715-C1	Loc. Dumbravita, Jud. Botosani	Nr. niveluri:1; S. construita la sol:91 mp; S. construita desfasurata:91 mp; CASĂ - Locuință construită în anul 1961, in regim de inaltime P, avand suprafata construita si suprafata construita desfasurata de 91 mp. Constructia nu detine certificat de performanta energetica.
A1.2	52715-C2	Loc. Dumbravita, Jud. Botosani	Nr. niveluri:1; S. construita la sol:44 mp; S. construita desfasurata:44 mp; Anexa - construita in anul 1961 in regim de inaltime P, avand suprafata construita si suprafata construita desfasurata de 44 mp

B. Partea II. Proprietari și acte

Inscrieri privitoare la dreptul de proprietate și alte drepturi reale	Referințe
29387 / 02/09/2022	
Act Notarial nr. 1368, din 01/09/2022 emis de SPN TEODORESCU DORINA - PRICOP LUIZA;	
B21	A1, A1.1, A1.2
Intabulare, drept de PROPRIETATE, dobandit prin Conventie, cota actuala 1/1, cota initiala 1/1 1) BELDIANU LUMINIȚA VALERIA, bun propriu	

C. Partea III. SARCINI .

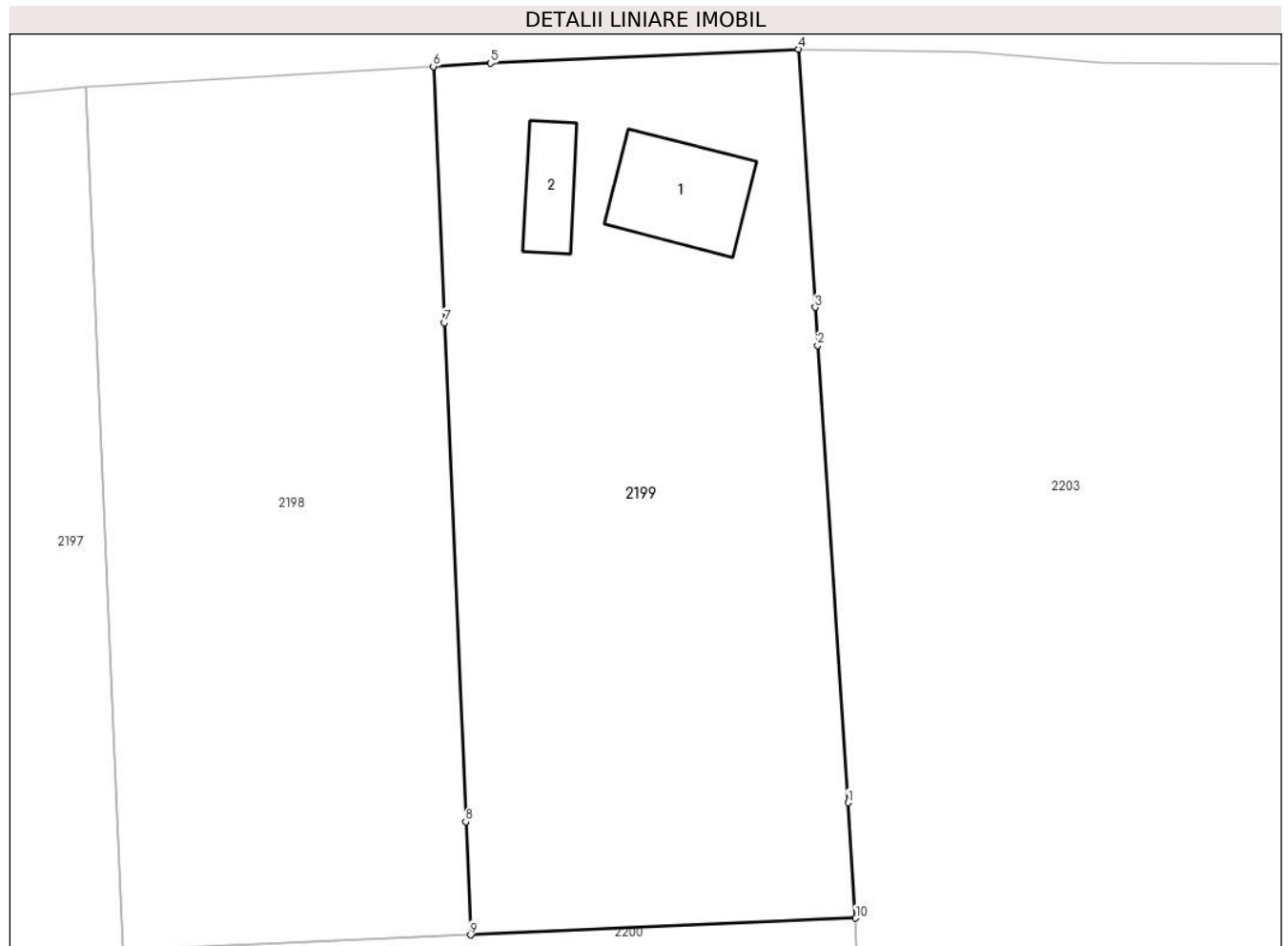
Inscrieri privind dezmembramintele dreptului de proprietate, drepturi reale de garanție și sarcini	Referințe
NU SUNT	

Anexa Nr. 1 La Partea I

Teren

Nr cadastral	Suprafața (mp)*	Observații / Referințe
52715	2.275	Conform titlului de proprietate, imobilul este situat in pc. 657/4.

* Suprafața este determinată în planul de proiecție Stereo 70.



Date referitoare la teren

Crt	Categorie folosință	Intravilan	Suprafața (mp)	Tarla	Parcelă	Nr. topo	Observații / Referințe
1	curți constructii	DA	662	33	657/4	-	
2	arabil	DA	1.307	33	657/4	-	
3	arabil	NU	306	33	656	-	

Date referitoare la construcții

Crt	Număr	Destinație construcție	Supraf. (mp)	Situație juridică	Observații / Referințe
A1.1	52715-C1	construcții de locuințe	91	Cu acte	Nr. niveluri:1; S. construita la sol:91 mp; S. construita desfasurata:91 mp; CASĂ - Locuință construită în anul 1961, în regim de înaltime P, având suprafața construita și suprafața construita desfasurata de 91 mp. Construcția nu detine certificat de performanță energetică.
A1.2	52715-C2	construcții anexa	44	Cu acte	Nr. niveluri:1; S. construita la sol:44 mp; S. construita desfasurata:44 mp; Anexa - construita în anul 1961 în regim de înaltime P, având suprafața construita și suprafața construita desfasurata de 44 mp

Lungime Segmente

1) Valorile lungimilor segmentelor sunt obținute din proiecție în plan.

Punct început	X / Y	Punct sfârșit	X / Y	Lungime segment (** (m)
1	606.408,35 724.104,893	2	606.405,808 724.143,046	38.238
2	606.405,808 724.143,046	3	606.405,601 724.146,221	3.182
3	606.405,601 724.146,221	4	606.404,198 724.167,756	21.581
4	606.404,198 724.167,756	5	606.378,482 724.166,589	25.742
5	606.378,482 724.166,589	6	606.373,709 724.166,317	4.781
6	606.373,709 724.166,317	7	606.374,632 724.144,942	21.395
7	606.374,632 724.144,942	8	606.376,43 724.103,313	41.668
8	606.376,43 724.103,313	9	606.376,837 724.093,872	9.45
9	606.376,837 724.093,872	10	606.408,992 724.095,261	32.185
10	606.408,992 724.095,261	1	606.408,35 724.104,893	9.653

** Lungimile segmentelor sunt determinate în planul de proiecție Stereo 70 și sunt rotunjite la 1 milimetru.

*** Distanța dintre puncte este formată din segmente cumulate ce sunt mai mici decât valoarea 1 milimetru.

**DATE DESPRE IMOBILUL NR. 2200**

Oficiul de Cadastru și Publicitate Imobiliară BOTOSANI
Biroul de Cadastru și Publicitate Imobiliară Dorohoi

A. Partea I. Descrierea imobilului

TEREN Necunoscut

Adresa: Loc. Dumbravita, Jud. Botosani

Nr. Crt	Nr cadastral Nr. topografic	Suprafața* (mp)	Observații / Referințe
A1		3.900	Sector cadastral:37 Teren imprejmuit;

Construcții

Crt	Nr cadastral Nr. topografic	Adresa	Observații / Referințe
A1.1		Loc. Dumbravita, Jud. Botosani	Nr. niveluri:1; S. construita la sol:97 mp; S. construita desfasurata:97 mp; Locuinta, P.
A1.2		Loc. Dumbravita, Jud. Botosani	Nr. niveluri:1; S. construita la sol:66 mp; S. construita desfasurata:66 mp; Anexa, P.

B. Partea II. Proprietari și acte

Inscrieri privitoare la dreptul de proprietate și alte drepturi reale		Referințe
/		
Act Administrativ nr. 157212, din 26/07/2004 emis de Comisia Judeteana Botosani;		
B1	Intabulare, drept de PROPRIETATE, dobandit prin Reconstituire, cota actuala 1/1 1) DOBROVOLSCHI PROFIRA, Lipsă CNP, bun propriu.	A1
Act Administrativ nr. 3040, din 16/05/2025 emis de PRIMARIA IBANESTI;		
B2	Inscrierea provizorie, drept de PROPRIETATE, dobandit prin Construire, cota actuala 1/1 1) DOBROVOLSCHI PROFIRA, Lipsă CNP, bun propriu.	A1.1, A1.2

C. Partea III. SARCINI .

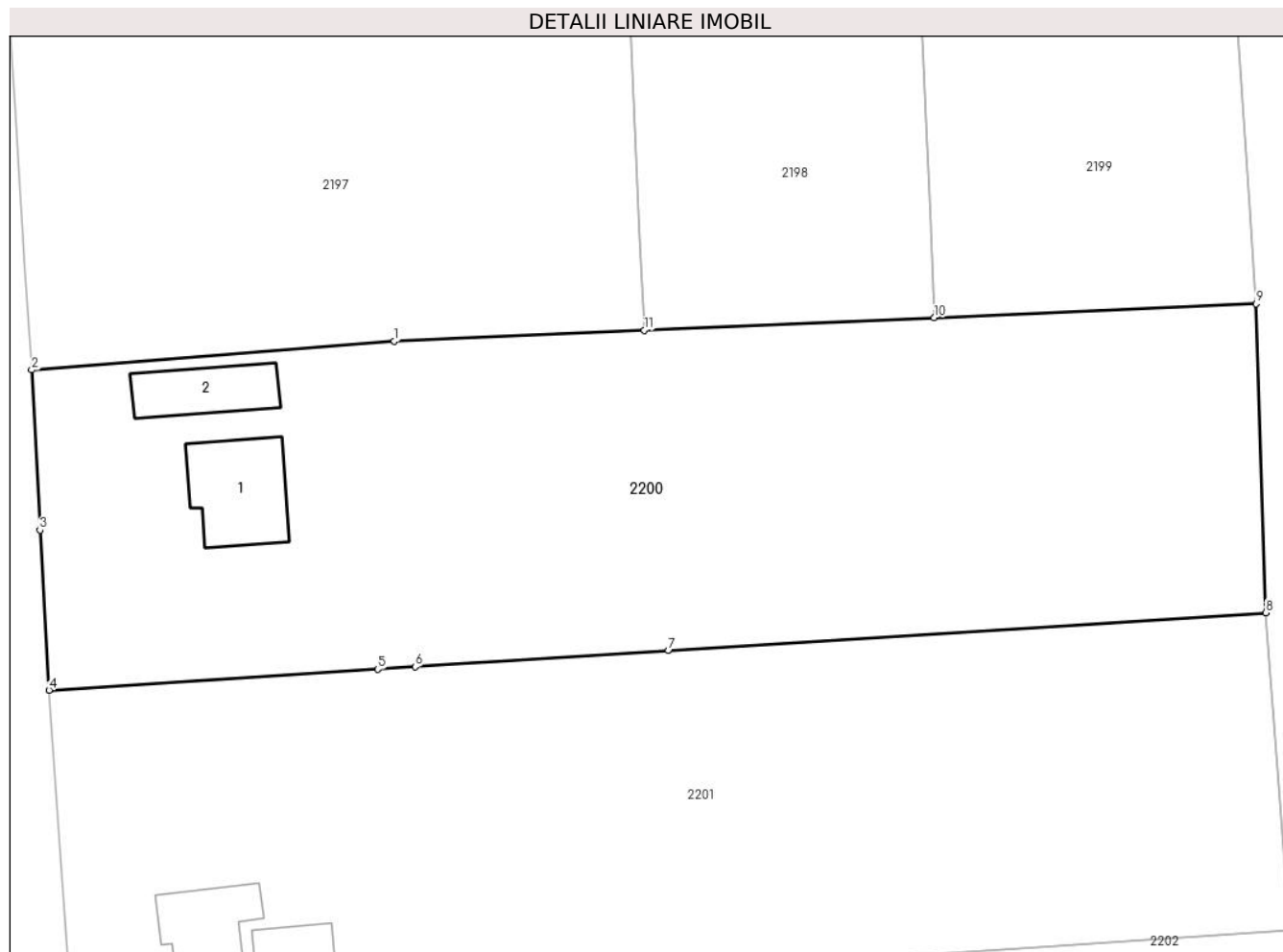
Inscrieri privind dezmembramintele dreptului de proprietate, drepturi reale de garanție și sarcini	Referințe
NU SUNT	

Anexa Nr. 1 La Partea I

Teren

Nr cadastral	Suprafața (mp)*	Observații / Referințe
	3.900	

* Suprafața este determinată în planul de proiecție Stereo 70.



Date referitoare la teren

Crt	Categorie folosință	Intravilan	Suprafața (mp)	Tarla	Parcelă	Nr. topo	Observații / Referințe
1	curți constructii	DA	1.181	33	656/19	-	
2	arabil	DA	1.066	33	656/19	-	
3	arabil	NU	1.653	33	656/19	-	

Date referitoare la construcții

Crt	Număr	Destinație construcție	Supraf. (mp)	Situație juridică	Observații / Referințe
A1.1		construcții de locuințe	97	Cu acte	Nr. niveluri:1; S. construita la sol:97 mp; S. construita desfasurata:97 mp; Locuinta, P.
A1.2		construcții anexa	66	Cu acte	Nr. niveluri:1; S. construita la sol:66 mp; S. construita desfasurata:66 mp; Anexa, P.

Lungime Segmente

1) Valorile lungimilor segmentelor sunt obținute din proiecție în plan.

Punct început	X / Y	Punct sfârșit	X / Y	Lungime segment (** (m)
1	606.322,849 724.091,541	2	606.286,583 724.088,671	36.379

Punct început	X / Y	Punct sfârșit	X / Y	Lungime segment (** (m)
2	606.286,583 724.088,671	3	606.287,413 724.072,667	16.026
3	606.287,413 724.072,667	4	606.288,323 724.056,674	16.019
4	606.288,323 724.056,674	5	606.321,181 724.058,774	32.925
5	606.321,181 724.058,774	6	606.324,92 724.059,012	3.747
6	606.324,92 724.059,012	7	606.350,272 724.060,624	25.403
7	606.350,272 724.060,624	8	606.409,976 724.064,42	59.825
8	606.409,976 724.064,42	9	606.408,992 724.095,261	30.857
9	606.408,992 724.095,261	10	606.376,837 724.093,872	32.185
10	606.376,837 724.093,872	11	606.347,823 724.092,619	29.041
11	606.347,823 724.092,619	1	606.322,849 724.091,541	24.997

** Lungimile segmentelor sunt determinate în planul de proiecție Stereo 70 și sunt rotunjite la 1 milimetru.

*** Distanța dintre puncte este formată din segmente cumulate ce sunt mai mici decât valoarea 1 milimetru.

**DATE DESPRE IMOBILUL NR. 2201**

Oficiul de Cadastru și Publicitate Imobiliară BOTOSANI
Biroul de Cadastru și Publicitate Imobiliară Dorohoi

A. Partea I. Descrierea imobilului

TEREN Necunoscut

Adresa: Loc. Dumbravita, Jud. Botosani

Nr. Crt	Nr cadastral Nr. topografic	Suprafața* (mp)	Observații / Referințe
A1	51072	3.900	Sector cadastral:37 Teren imprejmuit;

Construcții

Crt	Nr cadastral Nr. topografic	Adresa	Observații / Referințe
A1.1	51072-C1	Loc. Dumbravita, Jud. Botosani	Nr. niveluri:2; S. construita la sol:80 mp; S. construita desfasurata:160 mp; casa de locuit,construita in anul 2009,din lemn,acoperita cu tabla,avand parter si mansarda la parter = 2 camere,baie,hol si casa scarii la mansarda = 2 camere,casa scarii si un balcon
A1.2	51072-C2	Loc. Dumbravita, Jud. Botosani	Nr. niveluri:1; S. construita la sol:32 mp; S. construita desfasurata:32 mp; anexa,construita in anul 2009, din lemn,acoperita cu tabla

B. Partea II. Proprietari și acte

Inscrieri privitoare la dreptul de proprietate și alte drepturi reale	Referințe
1652 / 17/01/2018	
Act Notarial nr. 180, din 17/01/2018 emis de BIN Vasiluț Niculina;	
B6	A1, A1.1, A1.2
Intabulare, drept de PROPRIETATE, dobandit prin Conventie, cota actuala 1/1, cota initiala 1/1	
1) IANOȘ BOGDAN FLORIN, căsătorit cu	
2) IANOȘ LOREDANA, bun comun	

C. Partea III. SARCINI .

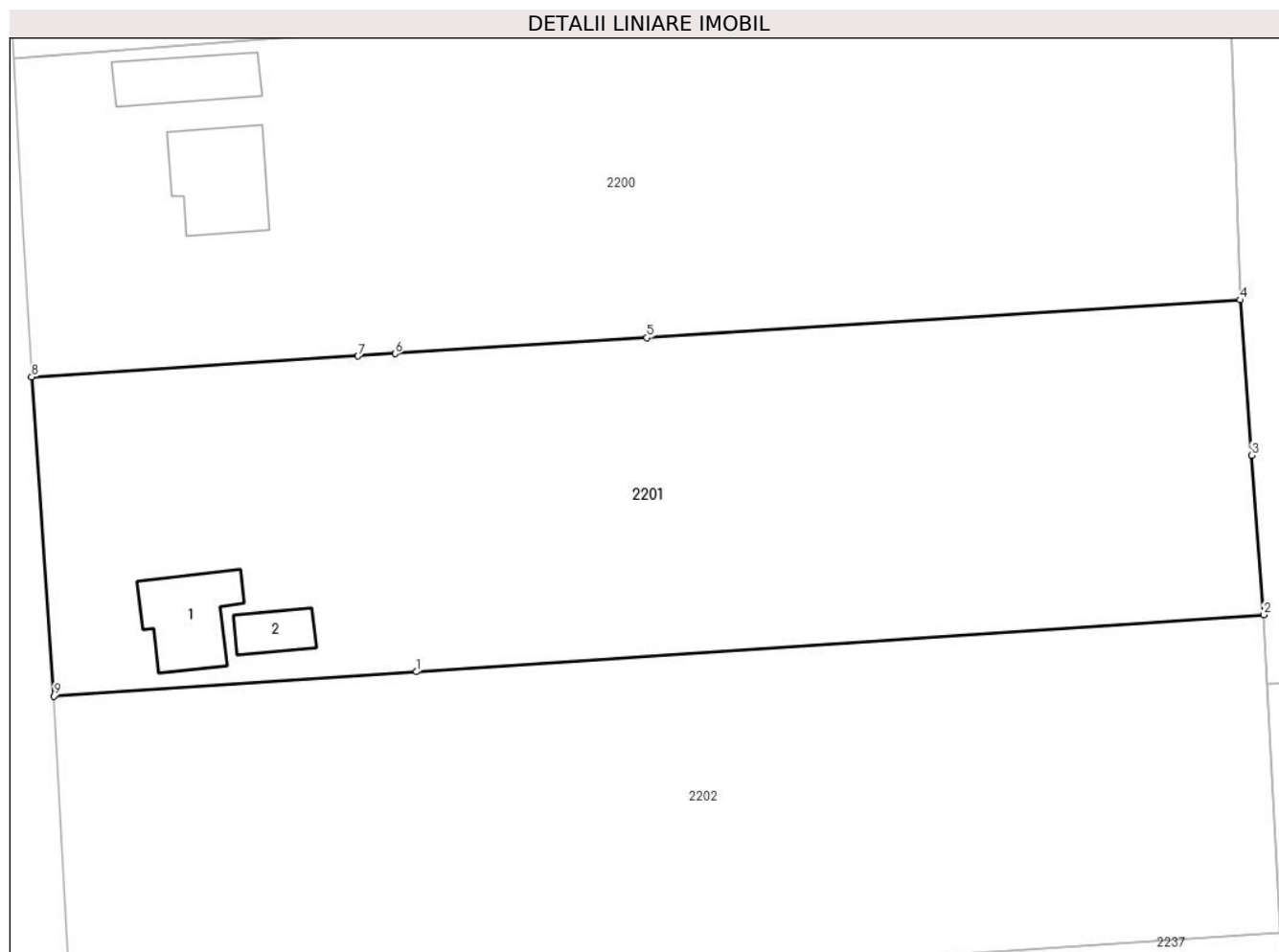
Inscrieri privind dezmembramintele dreptului de proprietate, drepturi reale de garanție și sarcini	Referințe
NU SUNT	

Anexa Nr. 1 La Partea I

Teren

Nr cadastral	Suprafața (mp)*	Observații / Referințe
51072	3.900	

* Suprafața este determinată în planul de proiecție Stereo 70.



Date referitoare la teren

Crt	Categorie folosință	Intravilan	Suprafața (mp)	Tarla	Parcelă	Nr. topo	Observații / Referințe
1	curți constructii	DA	1.176	33	656/11	-	
2	arabil	DA	405	33	656/11	-	
3	arabil	NU	525	33	656/11	-	
4	vie	DA	118	33	656/11	-	
5	livada	NU	851	33	656/11	-	
6	vie	NU	825	33	656/11	-	

Date referitoare la construcții

Crt	Număr	Destinație construcție	Supraf. (mp)	Situație juridică	Observații / Referințe
A1.1	51072-C1	construcții de locuințe	80	Cu acte	Nr. niveluri:2; S. construita la sol:80 mp; S. construita desfasurata:160 mp; casa de locuit, construita in anul 2009,din lemn,acoperita cu tabla,avand parter si mansarda la parter = 2 camere,baie,hol si casa scarii la mansarda = 2 camere,casa scarii si un balcon
A1.2	51072-C2	construcții anexa	32	Cu acte	Nr. niveluri:1; S. construita la sol:32 mp; S. construita desfasurata:32 mp; anexa, construita in anul 2009, din lemn,acoperita cu tabla

Lungime Segmente

1) Valorile lungimilor segmentelor sunt obținute din proiecție în plan.

Punct început	X / Y	Punct sfârșit	X / Y	Lungime segment (** (m))
1	606.327,068 724.027,022	2	606.412,36 724.032,749	85.484
2	606.412,36 724.032,749	3	606.411,152 724.048,794	16.09
3	606.411,152 724.048,794	4	606.409,976 724.064,42	15.67
4	606.409,976 724.064,42	5	606.350,272 724.060,624	59.825
5	606.350,272 724.060,624	6	606.324,92 724.059,012	25.403
6	606.324,92 724.059,012	7	606.321,181 724.058,774	3.747
7	606.321,181 724.058,774	8	606.288,323 724.056,674	32.925
8	606.288,323 724.056,674	9	606.290,582 724.024,572	32.181
9	606.290,582 724.024,572	1	606.327,068 724.027,022	36.568

** Lungimile segmentelor sunt determinate în planul de proiecție Stereo 70 și sunt rotunjite la 1 milimetru.

*** Distanța dintre puncte este formată din segmente cumulate ce sunt mai mici decât valoarea 1 milimetru.

**DATE DESPRE IMOBILUL NR. 2202**

Oficiul de Cadastru și Publicitate Imobiliară BOTOSANI
Biroul de Cadastru și Publicitate Imobiliară Dorohoi

A. Partea I. Descrierea imobilului

TEREN Necunoscut

Adresa: Loc. Dumbravita, Jud. Botosani

Nr. Crt	Nr cadastral Nr. topografic	Suprafața* (mp)	Observații / Referințe
A1	50689	3.900	Sector cadastral:37 Teren imprejmuit;

B. Partea II. Proprietari și acte

Inscrieri privitoare la dreptul de proprietate și alte drepturi reale		Referințe
17208 / 10/07/2017		
Act Notarial nr. 1424, din 06/07/2017 emis de BIN Vasilut Niculina;		
B4	Intabulare, drept de PROPRIETATE, dobândit prin Conventie, cota actuala 1/1, cota initiala 1/1 1) CARP FLORIN , căsătorit cu 2) CARP LIVIOARA-SONIA , bun comun	A1

C. Partea III. SARCINI .

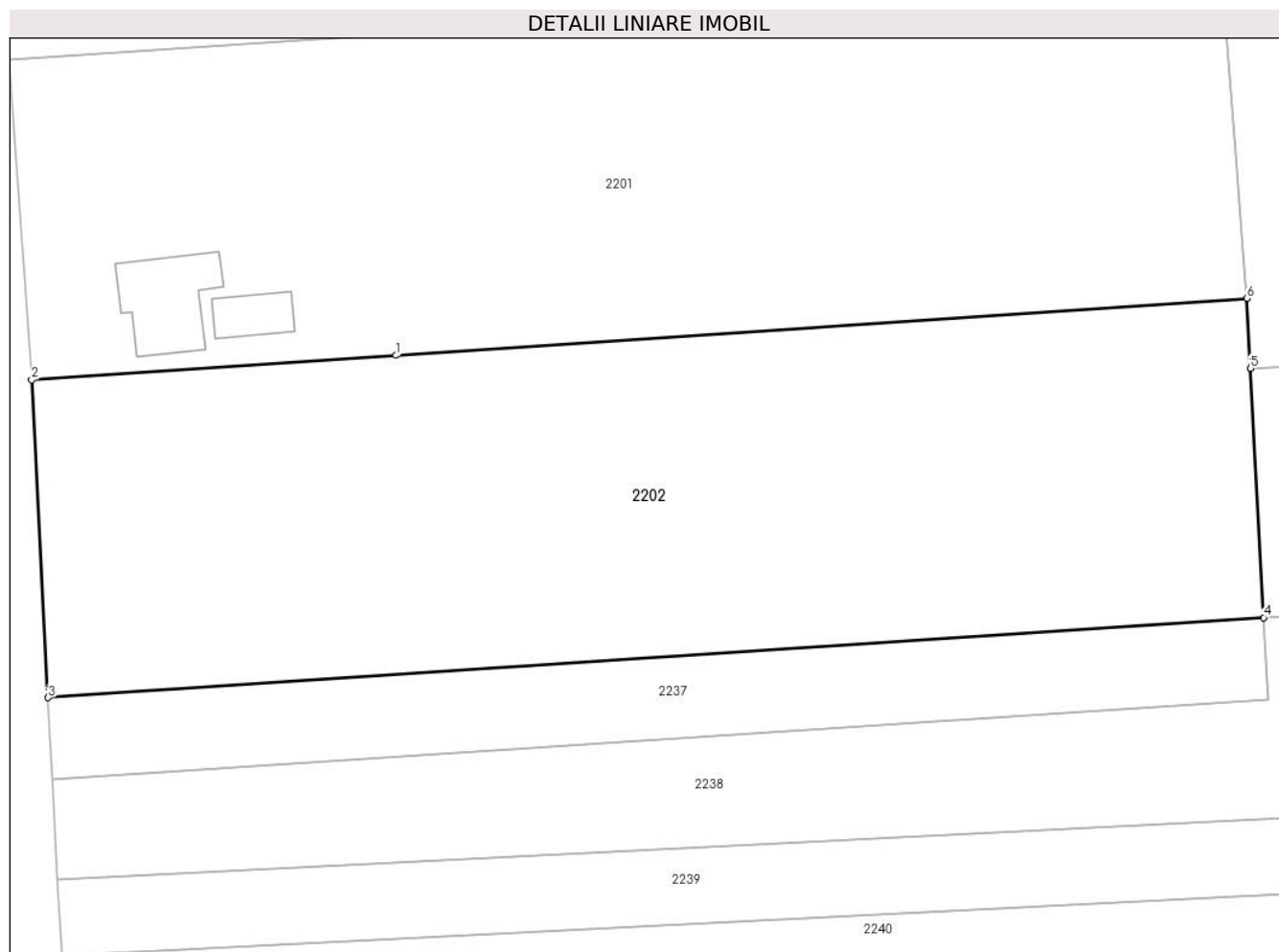
Inscrieri privind dezmembramintele dreptului de proprietate, drepturi reale de garanție și sarcini	Referințe
NU SUNT	

Anexa Nr. 1 La Partea I

Teren

Nr cadastral	Suprafața (mp)*	Observații / Referințe
50689	3.900	

* Suprafața este determinată în planul de proiecție Stereo 70.



Date referitoare la teren

Crt	Categorie folosință	Intravilan	Suprafața (mp)	Tarla	Parcelă	Nr. topo	Observații / Referințe
1	arabil	DA	2.207	33	656/8	-	
2	arabil	NU	1.693	33	656/8	-	

Lungime Segmente

1) Valorile lungimilor segmentelor sunt obținute din proiecție în plan.

Punct început	X / Y	Punct sfârșit	X / Y	Lungime segment (** (m))
1	606.327,068 724.027,022	2	606.290,582 724.024,572	36.568
2	606.290,582 724.024,572	3	606.292,24 723.992,743	31.872
3	606.292,24 723.992,743	4	606.414,079 724.000,768	122.103
4	606.414,079 724.000,768	5	606.412,737 724.025,737	25.005

Punct început	X / Y	Punct sfârșit	X / Y	Lungime segment (** (m)
5	606.412,737 724.025,737	6	606.412,36 724.032,749	7.022
6	606.412,36 724.032,749	1	606.327,068 724.027,022	85.484

** Lungimile segmentelor sunt determinate în planul de proiecție Stereo 70 și sunt rotunjite la 1 milimetru.

*** Distanța dintre puncte este formată din segmente cumulate ce sunt mai mici decât valoarea 1 milimetru.

**DATE DESPRE IMOBILUL NR. 2203**

Oficiul de Cadastru și Publicitate Imobiliară BOTOSANI
Biroul de Cadastru și Publicitate Imobiliară Dorohoi

A. Partea I. Descrierea imobilului

TEREN Necunoscut

Adresa: Loc. Dumbravita, Jud. Botosani

Nr. Crt	Nr cadastral Nr. topografic	Suprafața* (mp)	Observații / Referințe
A1		12.600	Sector cadastral:37 Teren neimprejmuit;

B. Partea II. Proprietari și acte

Inscrieri privitoare la dreptul de proprietate și alte drepturi reale	Referințe
/	
Act Administrativ nr. 4717, din 27/04/1993 emis de Comisia Judeteana Botosani;	
B1	A1
Intabulare, drept de PROPRIETATE, dobandit prin Reconstituire, cota actuala 1/1 1) SLINCU CONSTANTIN , Lipsă CNP, bun propriu.	

C. Partea III. SARCINI .

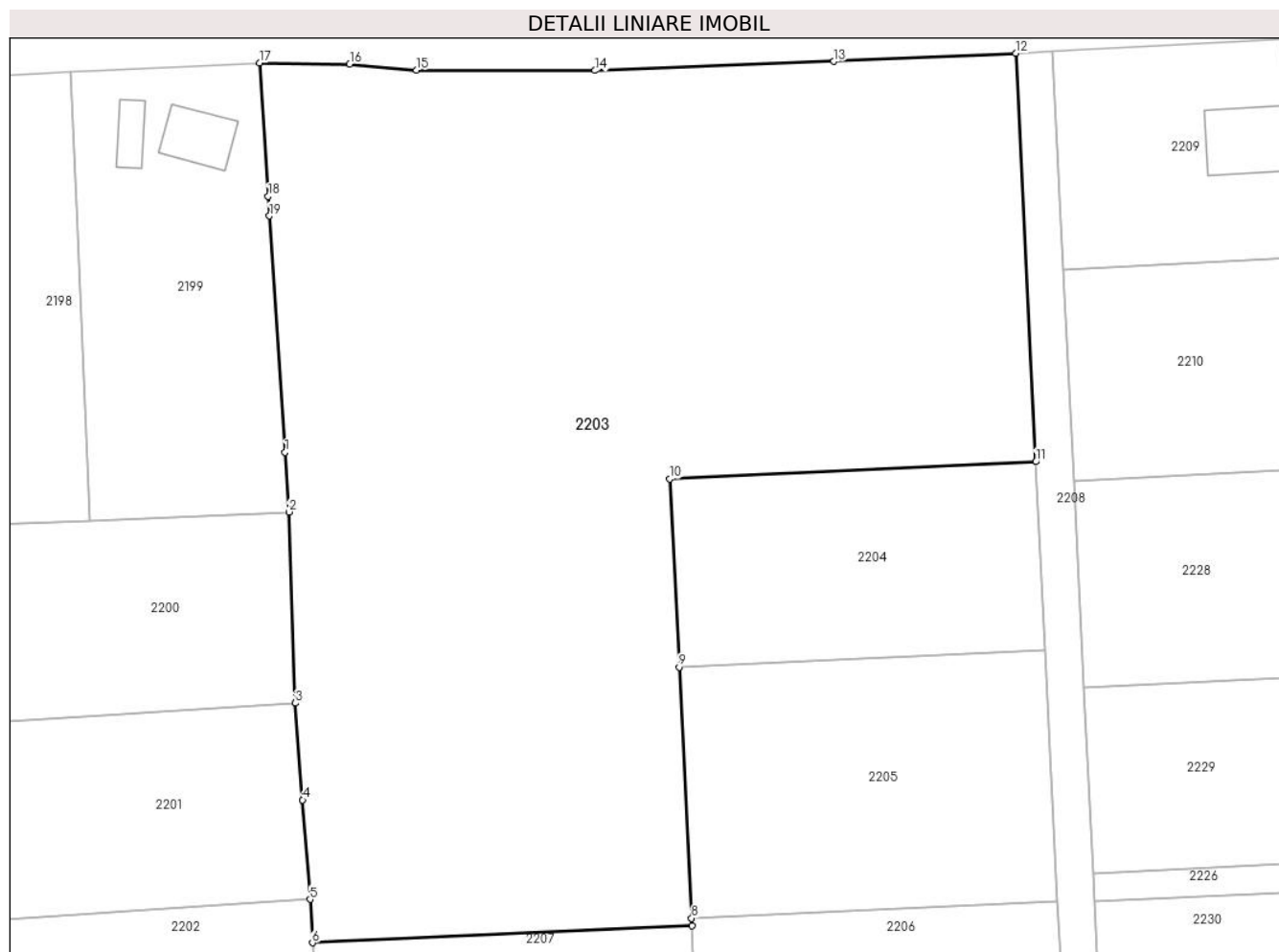
Inscrieri privind dezmembramintele dreptului de proprietate, drepturi reale de garanție și sarcini	Referințe
NU SUNT	

Anexa Nr. 1 La Partea I

Teren

Nr cadastral	Suprafața (mp)*	Observații / Referințe
	12.600	

* Suprafața este determinată în planul de proiecție Stereo 70.



Date referitoare la teren

Crt	Categorie folosință	Intravilan	Suprafața (mp)	Tarla	Parcelă	Nr. topo	Observații / Referințe
1	arabil	DA	8.182	33	656	-	
2	arabil	NU	4.418	33	656	-	

Lungime Segmente

1) Valorile lungimilor segmentelor sunt obținute din proiecție în plan.

Punct început	X / Y	Punct sfârșit	X / Y	Lungime segment (** (m))
1	606.408,35 724.104,893	2	606.408,992 724.095,261	9.653
2	606.408,992 724.095,261	3	606.409,976 724.064,42	30.857
3	606.409,976 724.064,42	4	606.411,152 724.048,794	15.67
4	606.411,152 724.048,794	5	606.412,36 724.032,749	16.09

Punct început	X / Y	Punct sfârșit	X / Y	Lungime segment (** (m)
5	606.412,36 724.032,749	6	606.412,737 724.025,737	7.022
6	606.412,737 724.025,737	7	606.474,04 724.028,467	61.364
7	606.474,04 724.028,467	8	606.473,98 724.029,687	1.221
8	606.473,98 724.029,687	9	606.471,975 724.070,194	40.557
9	606.471,975 724.070,194	10	606.470,472 724.100,574	30.417
10	606.470,472 724.100,574	11	606.529,583 724.103,369	59.177
11	606.529,583 724.103,369	12	606.526,32 724.169,298	66.01
12	606.526,32 724.169,298	13	606.496,934 724.167,972	29.416
13	606.496,934 724.167,972	14	606.458,377 724.166,505	38.585
14	606.458,377 724.166,505	15	606.429,569 724.166,595	28.808
15	606.429,569 724.166,595	16	606.418,768 724.167,554	10.843
16	606.418,768 724.167,554	17	606.404,198 724.167,756	14.571
17	606.404,198 724.167,756	18	606.405,601 724.146,221	21.581
18	606.405,601 724.146,221	19	606.405,808 724.143,046	3.182
19	606.405,808 724.143,046	1	606.408,35 724.104,893	38.238

** Lungimile segmentelor sunt determinate în planul de proiecție Stereo 70 și sunt rotunjite la 1 milimetru.

*** Distanța dintre puncte este formată din segmente cumulate ce sunt mai mici decât valoarea 1 milimetru.

**DATE DESPRE IMOBILUL NR. 2204**

Oficiul de Cadastru și Publicitate Imobiliară BOTOSANI
Biroul de Cadastru și Publicitate Imobiliară Dorohoi

A. Partea I. Descrierea imobilului

TEREN Extravilan

Adresa: Jud. Botosani

Nr. Crt	Nr cadastral Nr. topografic	Suprafața* (mp)	Observații / Referințe
A1		1.800	Sector cadastral:37 Teren neimpregmuit;

B. Partea II. Proprietari și acte

Inscrieri privitoare la dreptul de proprietate și alte drepturi reale		Referințe
/		
Act Administrativ nr. 47751, din 22/12/1994 emis de Comisia Judeteana Botosani;		
B1	Intabulare, drept de PROPRIETATE, dobandit prin Reconstituire, cota actuala 1/1 1) ȘULIC GRIGORE, Lipsă CNP, bun propriu.	A1

C. Partea III. SARCINI .

Inscrieri privind dezmembramintele dreptului de proprietate, drepturi reale de garanție și sarcini	Referințe
NU SUNT	

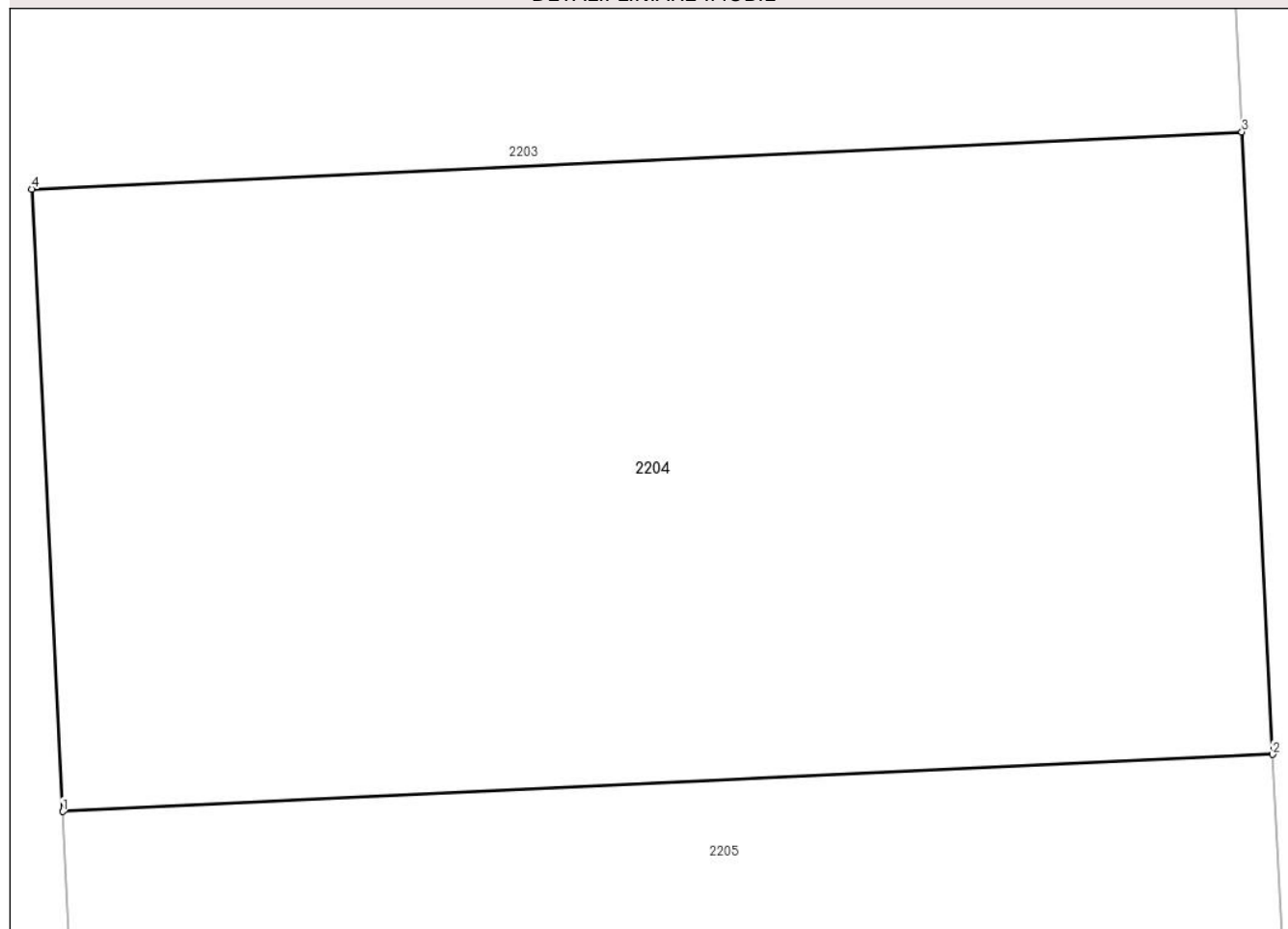
Anexa Nr. 1 La Partea I

Teren

Nr cadastral	Suprafața (mp)*	Observații / Referințe
	1.800	

* Suprafața este determinată în planul de proiecție Stereo 70.

DETALII LINIARE IMOBIL



Date referitoare la teren

Crt	Categorie folosință	Intravilan	Suprafața (mp)	Tarla	Parcelă	Nr. topo	Observații / Referințe
1	arabil	NU	1.800	33	656/10	-	

Lungime Segmente

1) Valorile lungimilor segmentelor sunt obținute din proiecție în plan.

Punct început	X / Y	Punct sfârșit	X / Y	Lungime segment (** (m)
1	606.471,975 724.070,194	2	606.531,086 724.072,989	59.177
2	606.531,086 724.072,989	3	606.529,583 724.103,369	30.417
3	606.529,583 724.103,369	4	606.470,472 724.100,574	59.177
4	606.470,472 724.100,574	1	606.471,975 724.070,194	30.417

** Lungimile segmentelor sunt determinate în planul de proiecție Stereo 70 și sunt rotunjite la 1 milimetru.

***** Distanţa dintre puncte este formată din segmente cumulate ce sunt mai mici decât valoarea 1 milimetru.**

**DATE DESPRE IMOBILUL NR. 2205**

Oficiul de Cadastru și Publicitate Imobiliară BOTOSANI
Biroul de Cadastru și Publicitate Imobiliară Dorohoi

A. Partea I. Descrierea imobilului

TEREN Extravilan

Adresa: Jud. Botosani

Nr. Crt	Nr cadastral Nr. topografic	Suprafața* (mp)	Observații / Referințe
A1		2.400	Sector cadastral:37 Teren neimprijmit;

B. Partea II. Proprietari și acte

Inscrieri privitoare la dreptul de proprietate și alte drepturi reale	Referințe
/	
Act Administrativ nr. 71197, din 19/08/1996 emis de Comisia Judeteana Botosani;	
B1	A1
Intabulare, drept de PROPRIETATE, dobandit prin Reconstituire, cota actuala 1/1	
1) SANDU ILIE, Lipsă CNP, bun propriu.	

C. Partea III. SARCINI .

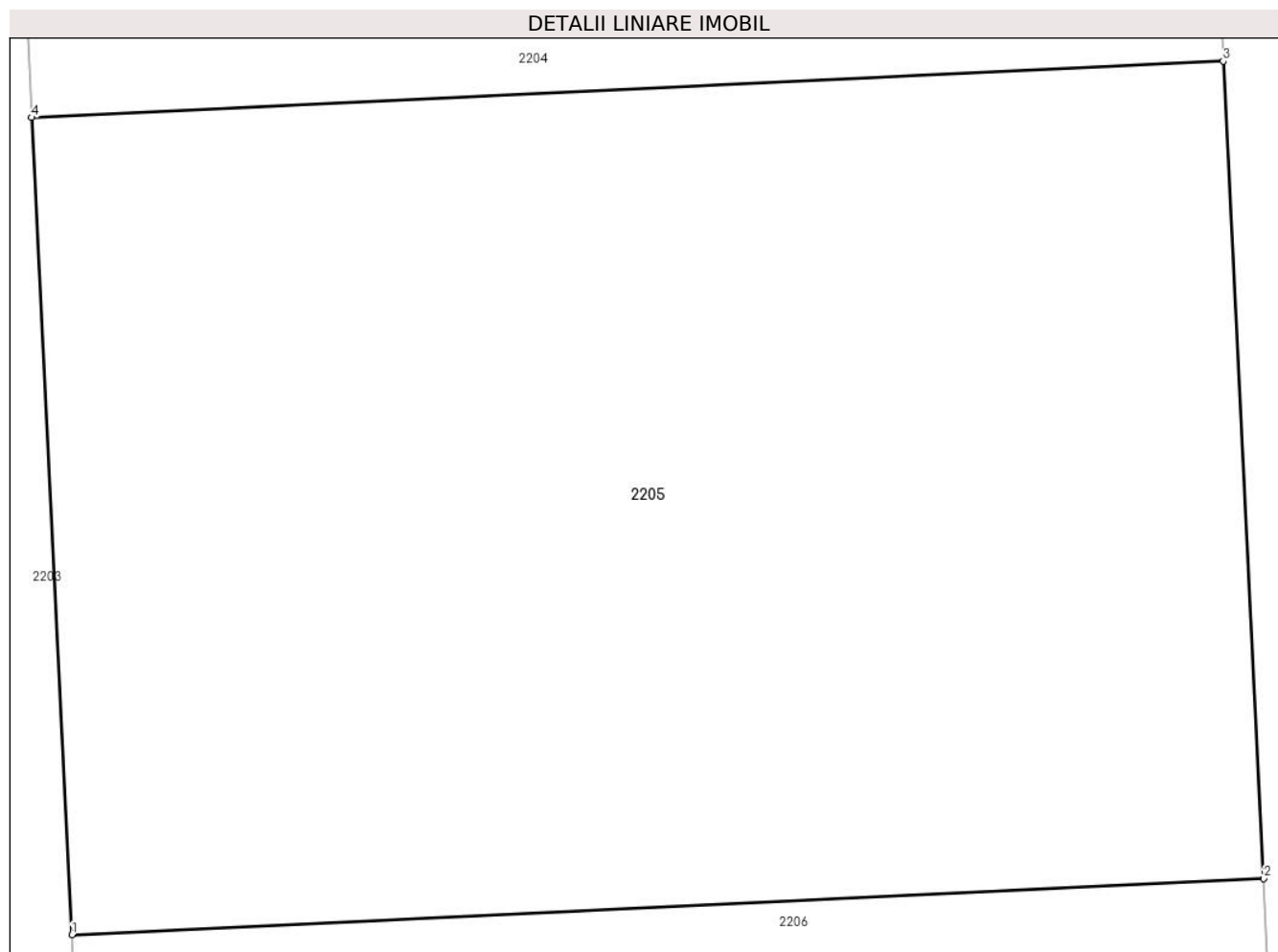
Inscrieri privind dezmembramintele dreptului de proprietate, drepturi reale de garanție și sarcini	Referințe
NU SUNT	

Anexa Nr. 1 La Partea I

Teren

Nr cadastral	Suprafața (mp)*	Observații / Referințe
	2.400	

* Suprafața este determinată în planul de proiecție Stereo 70.



Date referitoare la teren

Crt	Categorie folosință	Intra vilan	Suprafața (mp)	Tarla	Parcelă	Nr. topo	Observații / Referințe
1	arabil	NU	2.400	33	656/13	-	

Lungime Segmente

1) Valorile lungimilor segmentelor sunt obținute din proiecție în plan.

Punct început	X / Y	Punct sfârșit	X / Y	Lungime segment (** (m)
1	606.473,98 724.029,687	2	606.533,091 724.032,482	59.177
2	606.533,091 724.032,482	3	606.531,086 724.072,989	40.557
3	606.531,086 724.072,989	4	606.471,975 724.070,194	59.177
4	606.471,975 724.070,194	1	606.473,98 724.029,687	40.557

** Lungimile segmentelor sunt determinate în planul de proiecție Stereo 70 și sunt rotunjite la 1 milimetru.

***** Distanţa dintre puncte este formată din segmente cumulate ce sunt mai mici decât valoarea 1 milimetru.**

**DATE DESPRE IMOBILUL NR. 2206**

Oficiul de Cadastru și Publicitate Imobiliară BOTOSANI
Biroul de Cadastru și Publicitate Imobiliară Dorohoi

A. Partea I. Descrierea imobilului

TEREN Extravilan

Adresa: Jud. Botosani

Nr. Crt	Nr cadastral Nr. topografic	Suprafața* (mp)	Observații / Referințe
A1		1.320	Sector cadastral:37 Teren neimpregmuit;

B. Partea II. Proprietari și acte

Inscrieri privitoare la dreptul de proprietate și alte drepturi reale	Referințe
/	
Act Administrativ nr. 66620, din 23/05/1996 emis de Comisia Judeteana Botosani;	
B1	A1
Intabulare, drept de PROPRIETATE, dobandit prin Reconstituire, cota actuala 1/1 1) CRUDU ȘTEFAN, Lipsă CNP, bun propriu.	

C. Partea III. SARCINI .

Inscrieri privind dezmembramintele dreptului de proprietate, drepturi reale de garanție și sarcini	Referințe
NU SUNT	

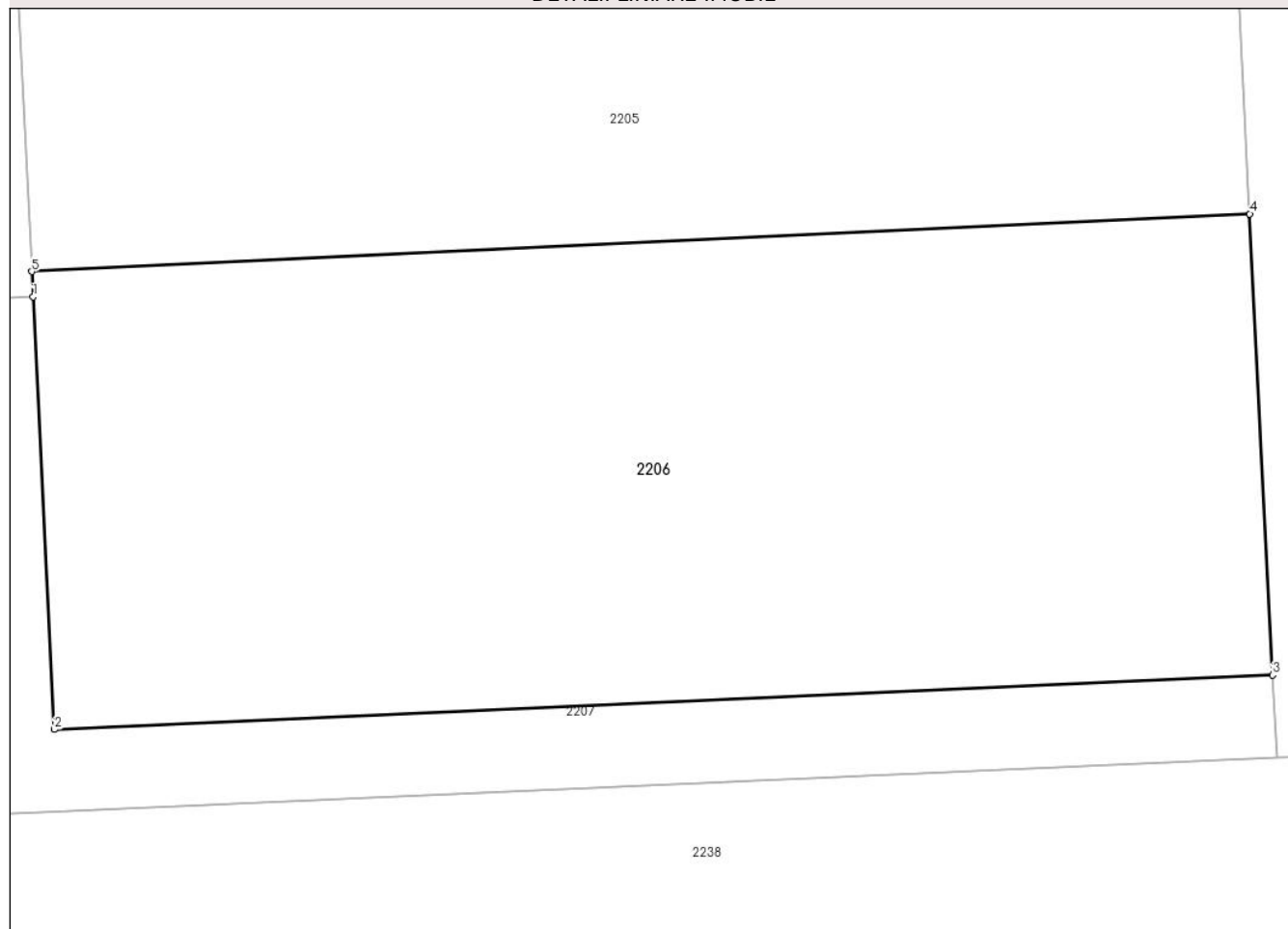
Anexa Nr. 1 La Partea I

Teren

Nr cadastral	Suprafața (mp)*	Observații / Referințe
	1.320	

* Suprafața este determinată în planul de proiecție Stereo 70.

DETALII LINIARE IMOBIL



Date referitoare la teren

Crt	Categorie folosință	Intra vilan	Suprafața (mp)	Tarla	Parcelă	Nr. topo	Observații / Referințe
1	arabil	NU	1.320	33	656/12	-	

Lungime Segmente

1) Valorile lungimilor segmentelor sunt obținute din proiecție în plan.

Punct început	X / Y	Punct sfârșit	X / Y	Lungime segment (** (m)
1	606.474,04 724.028,467	2	606.475,078 724.007,489	21.004
2	606.475,078 724.007,489	3	606.534,197 724.010,122	59.178
3	606.534,197 724.010,122	4	606.533,091 724.032,482	22.387
4	606.533,091 724.032,482	5	606.473,98 724.029,687	59.177
5	606.473,98 724.029,687	1	606.474,04 724.028,467	1.221

**** Lungimile segmentelor sunt determinate în planul de proiecție Stereo 70 și sunt rotunjite la 1 milimetru.**

***** Distanța dintre puncte este formată din segmente cumulate ce sunt mai mici decât valoarea 1 milimetru.**

**DATE DESPRE IMOBILUL NR. 2207**

Oficiul de Cadastru și Publicitate Imobiliară BOTOSANI
Biroul de Cadastru și Publicitate Imobiliară Dorohoi

A. Partea I. Descrierea imobilului

TEREN Extravilan

Adresa: Jud. Botosani

Nr. Crt	Nr cadastral Nr. topografic	Suprafața* (mp)	Observații / Referințe
A1		1.770	Sector cadastral:37 Teren neimpregmuit;

B. Partea II. Proprietari și acte

Inscrieri privitoare la dreptul de proprietate și alte drepturi reale		Referințe
/		
Act Normativ nr. 7, din 13/03/1996 emis de Parlamentul Romaniei;		
B1	Inscrierea posesiei, drept de PROPRIETATE, dobandit prin Lege, cota actuala 1/1 1) NEIDENTIFICAT NEIDENTIFICAT	A1
Act Normativ nr. 7., din 13/03/1996 emis de Parlamentul Romaniei;		
B2	Se notează mențiunea de proprietar neidentificat, rezervă la dispoziția comisiei de fond funciar.	A1

C. Partea III. SARCINI .

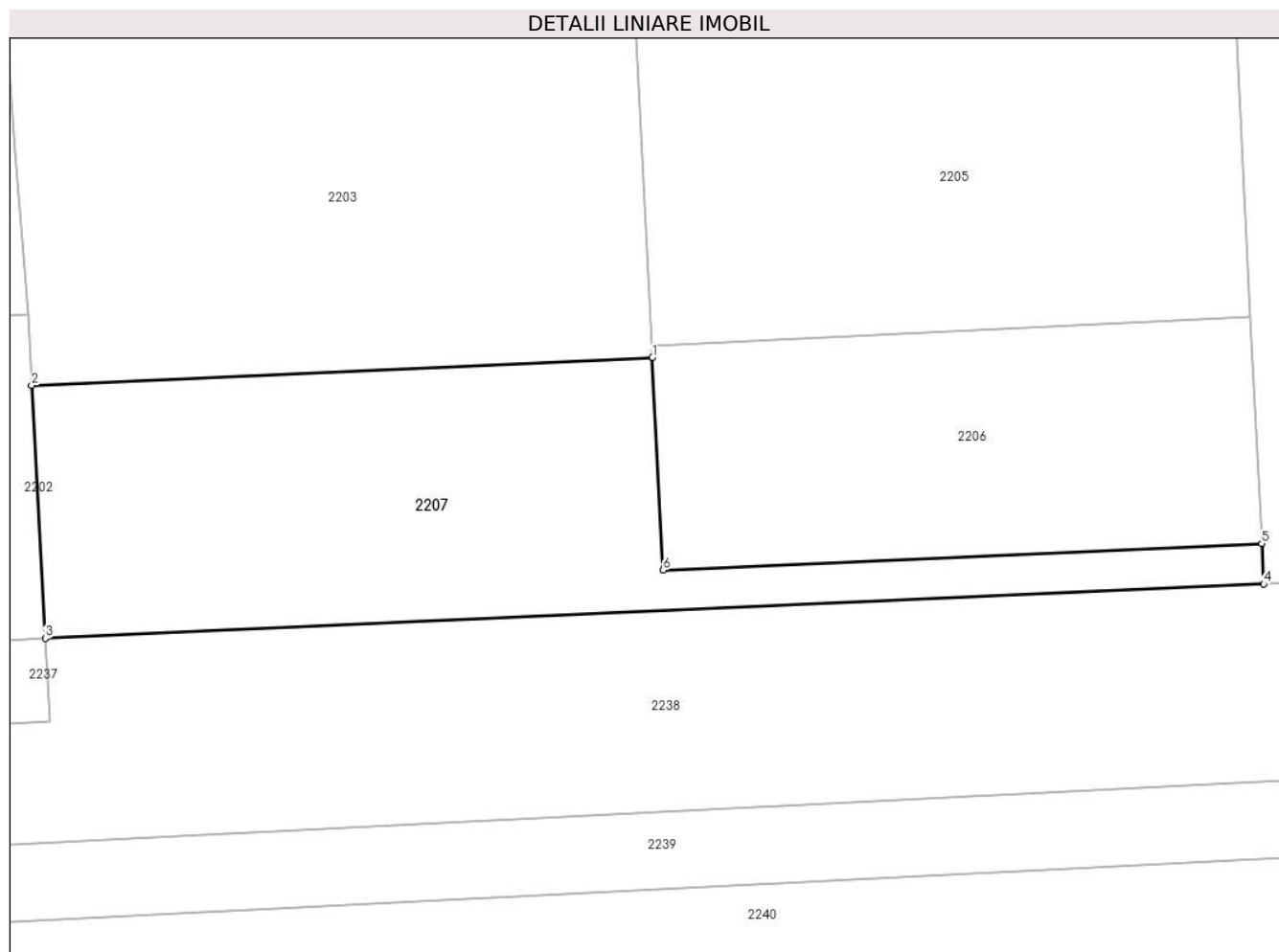
Inscrieri privind dezmembramintele dreptului de proprietate, drepturi reale de garanție și sarcini	Referințe
NU SUNT	

Anexa Nr. 1 La Partea I

Teren

Nr cadastral	Suprafața (mp)*	Observații / Referințe
	1.770	

* Suprafața este determinată în planul de proiecție Stereo 70.



Date referitoare la teren

Crt	Categorie folosință	Intravilan	Suprafața (mp)	Tarla	Parcelă	Nr. topo	Observații / Referințe
1	arabil	NU	1.770	33	656	-	

Lungime Segmente

1) Valorile lungimilor segmentelor sunt obținute din proiecție în plan.

Punct început	X / Y	Punct sfârșit	X / Y	Lungime segment (** (m)
1	606.474,04 724.028,467	2	606.412,737 724.025,737	61.364
2	606.412,737 724.025,737	3	606.414,079 724.000,768	25.005
3	606.414,079 724.000,768	4	606.534,395 724.006,127	120.435
4	606.534,395 724.006,127	5	606.534,197 724.010,122	4.0
5	606.534,197 724.010,122	6	606.475,078 724.007,489	59.178

Punct început	X / Y	Punct sfârșit	X / Y	Lungime segment (** (m)
6	606.475,078 724.007,489	1	606.474,04 724.028,467	21.004

** Lungimile segmentelor sunt determinate în planul de proiecție Stereo 70 și sunt rotunjite la 1 milimetru.

*** Distanța dintre puncte este formată din segmente cumulate ce sunt mai mici decât valoarea 1 milimetru.

**DATE DESPRE IMOBILUL NR. 2208**

Oficiul de Cadastru și Publicitate Imobiliară BOTOSANI
Biroul de Cadastru și Publicitate Imobiliară Dorohoi

A. Partea I. Descrierea imobilului

TEREN Necunoscut

Adresa: Loc. Dumbravita, Jud. Botosani

Nr. Crt	Nr cadastral Nr. topografic	Suprafața* (mp)	Observații / Referințe
A1		980	Sector cadastral:37 Teren neimprejmut;

B. Partea II. Proprietari și acte

Inscrieri privitoare la dreptul de proprietate și alte drepturi reale		Referințe
/		
Act Normativ nr. 7, din 13/03/1996 emis de Parlamentul Romaniei;		
B1	Inscrierea posesiei, drept de PROPRIETATE, dobandit prin Lege, cota actuala 1/1 1) NEIDENTIFICAT NEIDENTIFICAT	A1
Act Normativ nr. 7., din 13/03/1996 emis de Parlamentul Romaniei;		
B2	Se notează mențiunea de proprietar neidentificat, rezervă la dispoziția comisiei de fond funciar.	A1

C. Partea III. SARCINI .

Inscrieri privind dezmembramintele dreptului de proprietate, drepturi reale de garanție și sarcini	Referințe
NU SUNT	

Anexa Nr. 1 La Partea I

Teren

Nr cadastral	Suprafața (mp)*	Observații / Referințe
	980	

* Suprafața este determinată în planul de proiecție Stereo 70.



Date referitoare la teren

Crt	Categorie folosință	Intravilan	Suprafața (mp)	Tarla	Parcelă	Nr. topo	Observații / Referințe
1	drum	DA	400	33	656	-	
2	drum	NU	580	33	656	-	

Lungime Segmente

1) Valorile lungimilor segmentelor sunt obținute din proiecție în plan.

Punct început	X / Y	Punct sfârșit	X / Y	Lungime segment (** (m)
1	606.529,583 724.103,369	2	606.531,086 724.072,989	30.417
2	606.531,086 724.072,989	3	606.533,091 724.032,482	40.557
3	606.533,091 724.032,482	4	606.534,197 724.010,122	22.387
4	606.534,197 724.010,122	5	606.534,395 724.006,127	4.0

Punct început	X / Y	Punct sfârșit	X / Y	Lungime segment (** (m)
5	606.534,395 724.006,127	6	606.540,389 724.006,394	6.0
6	606.540,389 724.006,394	7	606.539,1 724.032,441	26.079
7	606.539,1 724.032,441	8	606.538,874 724.037,0	4.565
8	606.538,874 724.037,0	9	606.537,389 724.067,011	30.048
9	606.537,389 724.067,011	10	606.535,74 724.100,341	33.371
10	606.535,74 724.100,341	11	606.534,062 724.134,26	33.96
11	606.534,062 724.134,26	12	606.532,313 724.169,595	35.378
12	606.532,313 724.169,595	13	606.526,32 724.169,298	6.0
13	606.526,32 724.169,298	1	606.529,583 724.103,369	66.01

** Lungimile segmentelor sunt determinate în planul de proiecție Stereo 70 și sunt rotunjite la 1 milimetru.

*** Distanța dintre puncte este formată din segmente cumulate ce sunt mai mici decât valoarea 1 milimetru.

**DATE DESPRE IMOBILUL NR. 2209**

Oficiul de Cadastru și Publicitate Imobiliară BOTOSANI
Biroul de Cadastru și Publicitate Imobiliară Dorohoi

A. Partea I. Descrierea imobilului

TEREN Intravilan

Adresa: Loc. Dumbravita, Jud. Botosani

Nr. Crt	Nr cadastral Nr. topografic	Suprafața* (mp)	Observații / Referințe
A1	53578	Din acte: 1.197 Masurata: 1.319	Sector cadastral:37 Teren imprejmuit;

Construcții

Crt	Nr cadastral Nr. topografic	Adresa	Observații / Referințe
A1.1	53578-C1	Loc. Dumbravita, Jud. Botosani	Nr. niveluri:2; S. construita la sol:138 mp; S. construita desfasurata:276 mp; casa de locuit cu mansarda , construita din caramida,acoperita cu tabla,compusa din : la parter 3 camere,bucatarie,baie,2holuri, la mansarda :3 camere,baie, hol TOTAL S. DESFASURATA = 276 m.p

B. Partea II. Proprietari și acte

Inscrieri privitoare la dreptul de proprietate și alte drepturi reale		Referințe
31123 / 27/09/2024		
Act Notarial nr. 250, din 07/03/2014 emis de BIN Amarie Ioan;		
B2	Intabulare, drept de PROPRIETATE, dobandit prin Conventie, cota actuala 1/1, cota initiala 1/1 1) BIGHIU BOGDAN, bun propriu	A1, A1.1

C. Partea III. SARCINI .

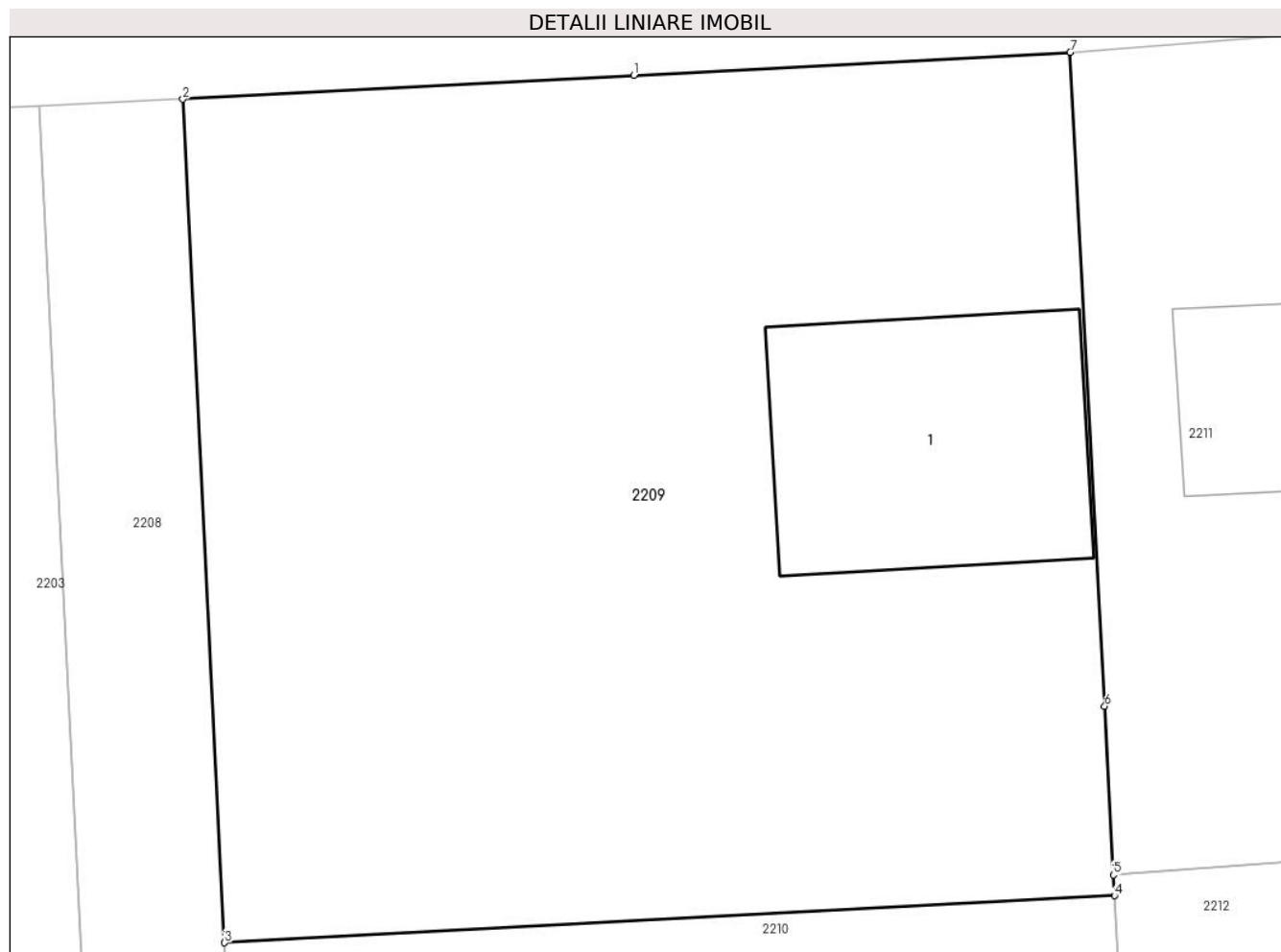
Inscrieri privind dezmembramintele dreptului de proprietate, drepturi reale de garanție și sarcini	Referințe
NU SUNT	

Anexa Nr. 1 La Partea I

Teren

Nr cadastral	Suprafața (mp)*	Observații / Referințe
53578	Din acte: 1.197 Masurata: 1.319	

* Suprafața este determinată în planul de proiecție Stereo 70.



Date referitoare la teren

Crt	Categorie folosință	Intra vilan	Suprafața (mp)	Tarla	Parcelă	Nr. topo	Observații / Referințe
1	curți constructii	DA	483	33	656/21	-	
2	arabil	DA	836	33	656/21	-	

Date referitoare la construcții

Crt	Număr	Destinație construcție	Supraf. (mp)	Situație juridică	Observații / Referințe
A1.1	53578-C1	construcții de locuințe	138	Cu acte	Nr. niveluri:2; S. construita la sol:138 mp; S. construita desfasurata:276 mp; casa de locuit cu mansarda , construita din caramida,acoperita cu tabla, compusa din : la parter 3 camere,bucatarie,baie,2holuri, la mansarda :3 camere,baie, hol TOTAL S. DESFASURATA = 276 m.p

Lungime Segmente

1) Valorile lungimilor segmentelor sunt obținute din proiecție în plan.

Punct început	X / Y	Punct sfârșit	X / Y	Lungime segment (** (m)
---------------	-------	---------------	-------	-------------------------

Punct început	X / Y	Punct sfârșit	X / Y	Lungime segment (** (m)
1	606.551,203 724.170,587	2	606.532,313 724.169,595	18.916
2	606.532,313 724.169,595	3	606.534,062 724.134,26	35.378
3	606.534,062 724.134,26	4	606.571,349 724.136,233	37.339
4	606.571,349 724.136,233	5	606.571,303 724.137,101	0.869
5	606.571,303 724.137,101	6	606.570,93 724.144,169	7.078
6	606.570,93 724.144,169	7	606.569,483 724.171,554	27.423
7	606.569,483 724.171,554	1	606.551,203 724.170,587	18.306

** Lungimile segmentelor sunt determinate în planul de proiecție Stereo 70 și sunt rotunjite la 1 milimetru.

*** Distanța dintre puncte este formată din segmente cumulate ce sunt mai mici decât valoarea 1 milimetru.

**DATE DESPRE IMOBILUL NR. 2210**

Oficiul de Cadastru și Publicitate Imobiliară BOTOSANI
Biroul de Cadastru și Publicitate Imobiliară Dorohoi

A. Partea I. Descrierea imobilului

TEREN Intravilan

Adresa: Loc. Dumbravita, Jud. Botosani

Nr. Crt	Nr cadastral Nr. topografic	Suprafața* (mp)	Observații / Referințe
A1	53576	Din acte: 1.153 Masurata: 1.274	Sector cadastral:37 Teren imprejmuit;

B. Partea II. Proprietari și acte

Inscrieri privitoare la dreptul de proprietate și alte drepturi reale	Referințe
31125 / 27/09/2024	
Act Notarial nr. 250, din 07/03/2014 emis de BIN Amarie Ioan;	
B2	A1
Intabulare, drept de PROPRIETATE, dobandit prin Conventie, cota actuala 1/1, cota initiala 1/1	
1) BIGHIU BOGDAN , bun propriu	
<i>OBSERVATII: pozitie transcrisa din CF 50645/Ibănești, inscrisa prin incheierea nr. 6887 din 10/03/2014;</i>	

C. Partea III. SARCINI .


Inscrieri privind dezmembramintele dreptului de proprietate, drepturi reale de garanție și sarcini	Referințe
NU SUNT	

Anexa Nr. 1 La Partea I

Teren

Nr cadastral	Suprafața (mp)*	Observații / Referințe
53576	Din acte: 1.153 Masurata: 1.274	

* Suprafața este determinată în planul de proiecție Stereo 70.



Date referitoare la teren

Crt	Categorie folosință	Intravilan	Suprafața (mp)	Tarla	Parcelă	Nr. topo	Observații / Referințe
1	arabil	DA	1.274	33	656/21	-	

Lungime Segmente

1) Valorile lungimilor segmentelor sunt obținute din proiecție în plan.

Punct început	X / Y	Punct sfârșit	X / Y	Lungime segment (** (m)
1	606.571,349 724.136,233	2	606.534,062 724.134,26	37.339
2	606.534,062 724.134,26	3	606.535,74 724.100,341	33.96
3	606.535,74 724.100,341	4	606.573,152 724.102,117	37.454
4	606.573,152 724.102,117	1	606.571,349 724.136,233	34.164

**** Lungimile segmentelor sunt determinate în planul de proiecție Stereo 70 și sunt rotunjite la 1 milimetru.**

***** Distanța dintre puncte este formată din segmente cumulate ce sunt mai mici decât valoarea 1 milimetru.**

**DATE DESPRE IMOBILUL NR. 2211**

Oficiul de Cadastru și Publicitate Imobiliară BOTOSANI
Biroul de Cadastru și Publicitate Imobiliară Dorohoi

A. Partea I. Descrierea imobilului

TEREN Intravilan

Adresa: Loc. Dumbravita, Jud. Botosani

Nr. Crt	Nr cadastral Nr. topografic	Suprafața* (mp)	Observații / Referințe
A1	53579	903	Sector cadastral:37 Teren neimpregmuit;

Construcții

Crt	Nr cadastral Nr. topografic	Adresa	Observații / Referințe
A1.1	53579-C1	Loc. Dumbravita, Jud. Botosani	Nr. niveluri:2; S. construita la sol:116 mp; S. construita desfasurata:193 mp; Locuinta P+M.

B. Partea II. Proprietari și acte

Inscrieri privitoare la dreptul de proprietate și alte drepturi reale		Referințe
31146 / 27/09/2024		
Act Notarial nr. 1747, din 25/09/2024 emis de Birou Individual Notarial "Amarie I. Ioan" Dorohoi;		
B3	Intabulare, drept de PROPRIETATE, dobandit prin Conventie, cota actuala 1/1, cota initiala 1/1 1) BIGHIU DAMARIS-ANDREEA , căsătorită cu 2) BIGHIU DANIEL , bun comun	A1
/		
Act Administrativ nr. 3040, din 16/05/2025 emis de PRIMARIA IBANESTI;		
B4	Inscrierea provizorie, drept de PROPRIETATE, dobandit prin Construire, cota actuala 1/1 1) BIGHIU DAMARIS-ANDREEA , căsătorită cu 2) BIGHIU DANIEL , bun comun	A1.1

C. Partea III. SARCINI .

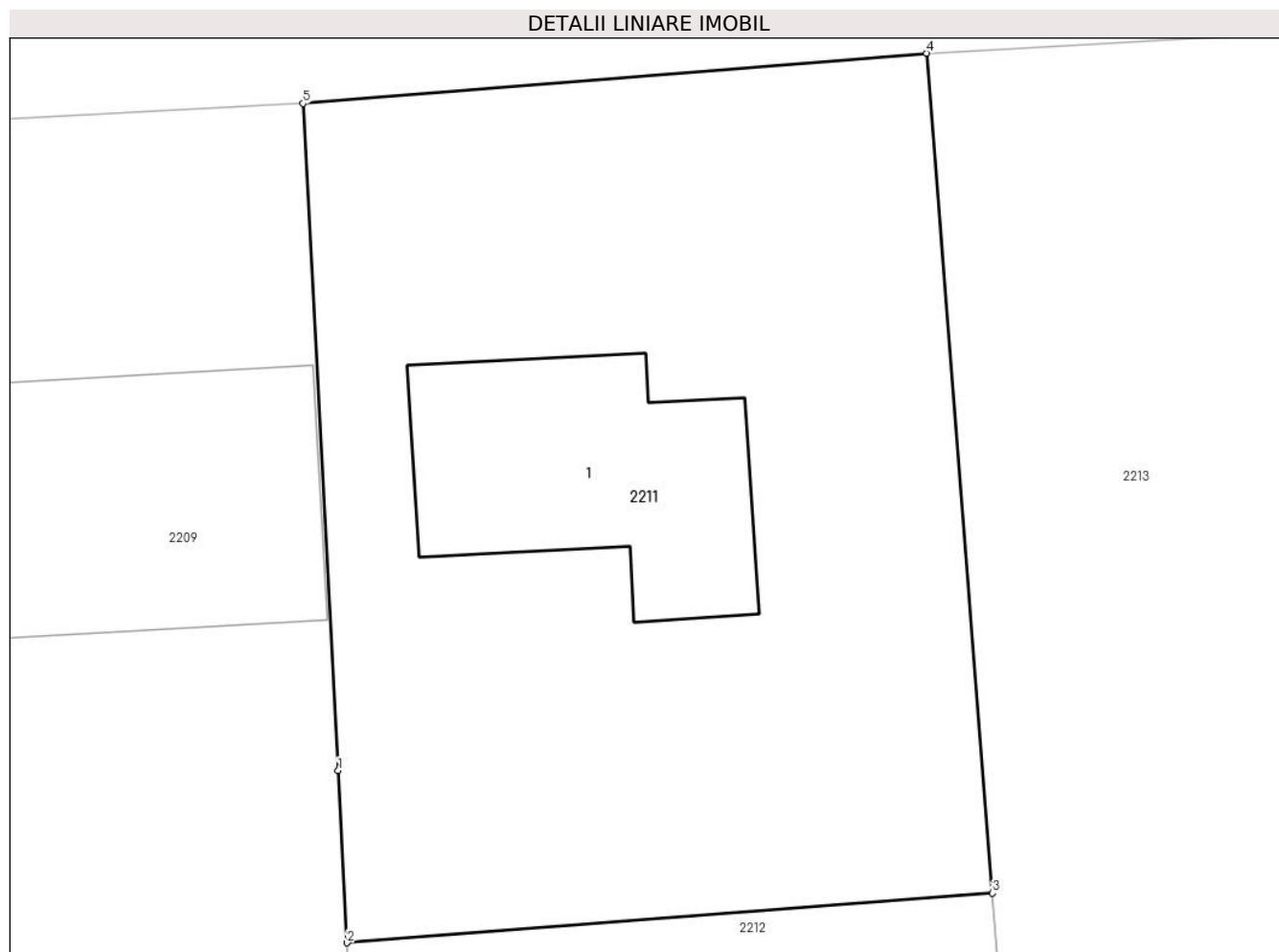
Inscrieri privind dezmembramintele dreptului de proprietate, drepturi reale de garanție și sarcini	Referințe
NU SUNT	

Anexa Nr. 1 La Partea I

Teren

Nr cadastral	Suprafața (mp)*	Observații / Referințe
53579	903	

* Suprafața este determinată în planul de proiecție Stereo 70.



Date referitoare la teren

Crt	Categorie folosință	Intravilan	Suprafața (mp)	Tarla	Parcelă	Nr. topo	Observații / Referințe
1	curți constructii	DA	517	33	656/21	-	
2	arabil	DA	386	33	656/21	-	

Date referitoare la construcții

Crt	Număr	Destinație construcție	Supraf. (mp)	Situație juridică	Observații / Referințe
A1.1	53579-C1	construcții de locuințe	116	Cu acte	Nr. niveluri:2; S. construita la sol:116 mp; S. construita desfasurata:193 mp; Locuinta P+M.

Lungime Segmente

1) Valorile lungimilor segmentelor sunt obținute din proiecție în plan.

Punct început	X / Y	Punct sfârșit	X / Y	Lungime segment (** (m)
1	606.570,93 724.144,169	2	606.571,303 724.137,101	7.078
2	606.571,303 724.137,101	3	606.597,815 724.139,136	26.59
3	606.597,815 724.139,136	4	606.595,105 724.173,62	34.59

Punct început	X / Y	Punct sfârșit	X / Y	Lungime segment (** (m)
4	606.595,105 724.173,62	5	606.569,483 724.171,554	25.705
5	606.569,483 724.171,554	1	606.570,93 724.144,169	27.423

** Lungimile segmentelor sunt determinate în planul de proiecție Stereo 70 și sunt rotunjite la 1 milimetru.

*** Distanța dintre puncte este formată din segmente cumulate ce sunt mai mici decât valoarea 1 milimetru.

**DATE DESPRE IMOBILUL NR. 2212**

Oficiul de Cadastru și Publicitate Imobiliară BOTOSANI
Biroul de Cadastru și Publicitate Imobiliară Dorohoi

A. Partea I. Descrierea imobilului

TEREN Intravilan

Adresa: Loc. Dumbravita, Jud. Botosani

Nr. Crt	Nr cadastral Nr. topografic	Suprafața* (mp)	Observații / Referințe
A1	53577	947	Sector cadastral:37 Teren neimprejmuit;

B. Partea II. Proprietari și acte

Inscrieri privitoare la dreptul de proprietate și alte drepturi reale		Referințe
31142 / 27/09/2024		
Act Notarial nr. 1747, din 25/09/2024 emis de BIN Amarie I. IOAN;		
B3	Intabulare, drept de PROPRIETATE, dobândit prin Conventie, cota actuala 1/1, cota initiala 1/1	A1
	1) BIGHIU DAMARIS-ANDREEA , căsătorită cu 2) BIGHIU DANIEL , bun comun	

C. Partea III. SARCINI .

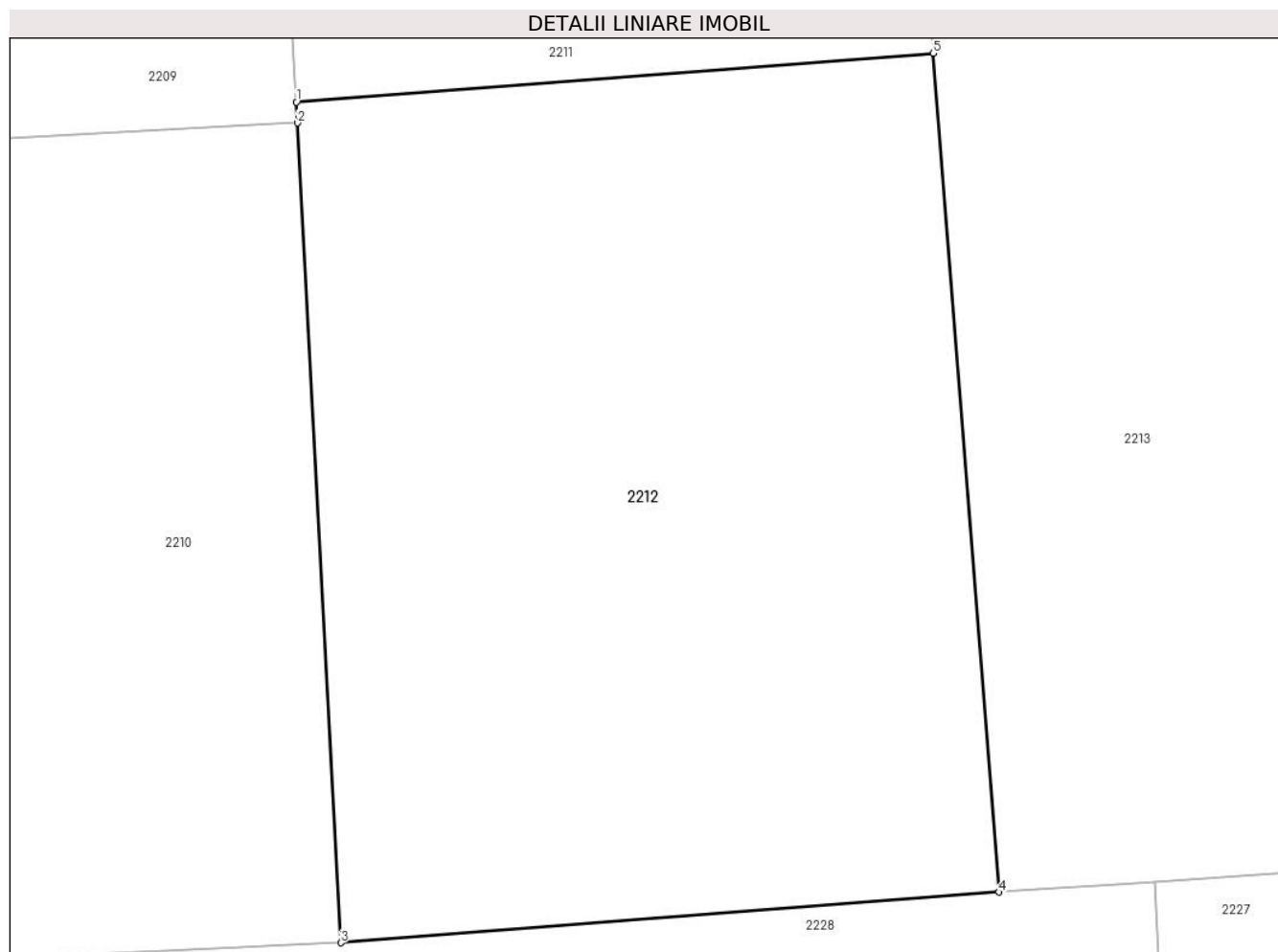
Inscrieri privind dezmembramintele dreptului de proprietate, drepturi reale de garanție și sarcini	Referințe
NU SUNT	

Anexa Nr. 1 La Partea I

Teren

Nr cadastral	Suprafața (mp)*	Observații / Referințe
53577	947	

* Suprafața este determinată în planul de proiecție Stereo 70.



Date referitoare la teren

Crt	Categorie folosință	Intravilan	Suprafața (mp)	Tarla	Parcelă	Nr. topo	Observații / Referințe
1	arabil	DA	947	33	656/21	-	

Lungime Segmente

1) Valorile lungimilor segmentelor sunt obținute din proiecție în plan.

Punct început	X / Y	Punct sfârșit	X / Y	Lungime segment (** (m)
1	606.571,303 724.137,101	2	606.571,349 724.136,233	0.869
2	606.571,349 724.136,233	3	606.573,152 724.102,117	34.164
3	606.573,152 724.102,117	4	606.600,56 724.104,22	27.489
4	606.600,56 724.104,22	5	606.597,815 724.139,136	35.024
5	606.597,815 724.139,136	1	606.571,303 724.137,101	26.59

**** Lungimile segmentelor sunt determinate în planul de proiecție Stereo 70 și sunt rotunjite la 1 milimetru.**

***** Distanța dintre puncte este formată din segmente cumulate ce sunt mai mici decât valoarea 1 milimetru.**

**DATE DESPRE IMOBILUL NR. 2213**

Oficiul de Cadastru și Publicitate Imobiliară BOTOSANI
Biroul de Cadastru și Publicitate Imobiliară Dorohoi

A. Partea I. Descrierea imobilului

TEREN Intravilan

Adresa: Loc. Dumbravita, Jud. Botosani

Nr. Crt	Nr cadastral Nr. topografic	Suprafața* (mp)	Observații / Referințe
A1		4.200	Sector cadastral:37 Teren neimprejmuit;

Construcții

Crt	Nr cadastral Nr. topografic	Adresa	Observații / Referințe
A1.1		Loc. Dumbravita, Jud. Botosani	Nr. niveluri:2; S. construita la sol:112 mp; S. construita desfasurata:224 mp; Locuinta P+M.

B. Partea II. Proprietari și acte

Inscrieri privitoare la dreptul de proprietate și alte drepturi reale		Referințe
/		
Act Administrativ nr. 163049, din 29/06/2007 emis de Comisia Judeteana Botosani;		
B1	Intabulare, drept de PROPRIETATE, dobandit prin Reconstituire, cota actuala 1/1 1) PINGHIREAC ILIE, Lipsă CNP, bun propriu.	A1
Act Administrativ nr. 3040, din 16/05/2025 emis de PRIMARIA IBANESTI;		
B2	Inscrierea provizorie, drept de PROPRIETATE, dobandit prin Construire, cota actuala 1/1 1) PINGHIREAC ILIE, Lipsă CNP, bun propriu.	A1.1

C. Partea III. SARCINI .

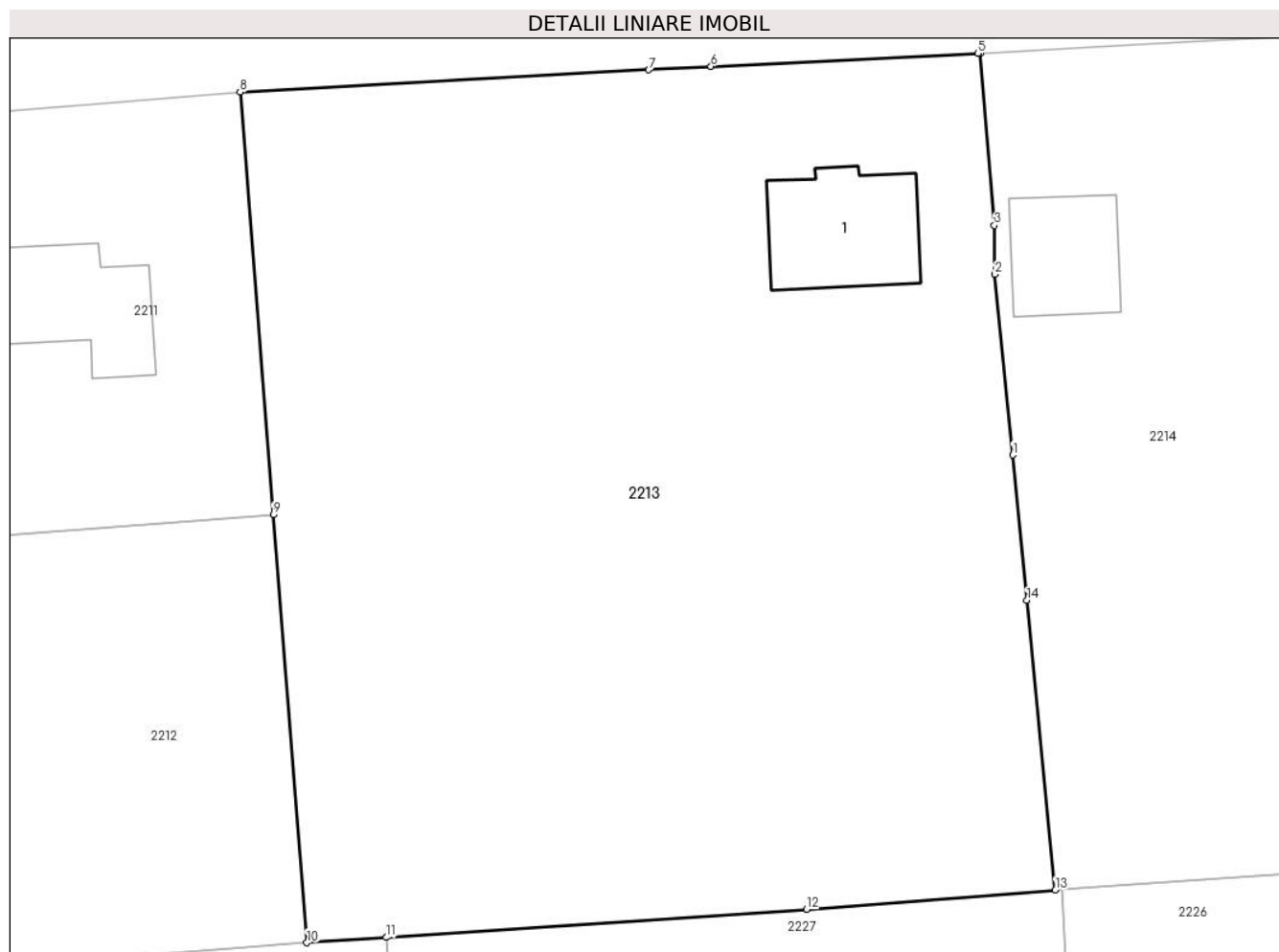
Inscrieri privind dezmembramintele dreptului de proprietate, drepturi reale de garanție și sarcini	Referințe
NU SUNT	

Anexa Nr. 1 La Partea I

Teren

Nr cadastral	Suprafața (mp)*	Observații / Referințe
	4.200	

* Suprafața este determinată în planul de proiecție Stereo 70.



Date referitoare la teren

Crt	Categorie folosință	Intra vilan	Suprafața (mp)	Tarla	Parcelă	Nr. topo	Observații / Referințe
1	curți constructii	DA	1.250	33	656/25	-	
2	arabil	DA	2.950	33	656/25	-	

Date referitoare la construcții

Crt	Număr	Destinație construcție	Supraf. (mp)	Situație juridică	Observații / Referințe
A1.1		construcții de locuințe	112	Cu acte	Nr. niveluri:2; S. construita la sol:112 mp; S. construita desfasurata:224 mp; Locuinta P+M.

Lungime Segmente

1) Valorile lungimilor segmentelor sunt obținute din proiecție în plan.

Punct început	X / Y	Punct sfârșit	X / Y	Lungime segment (** (m)
1	606.658,188 724.144,021	2	606.656,744 724.158,751	14.801
2	606.656,744 724.158,751	3	606.656,685 724.162,752	4.001
3	606.656,685 724.162,752	4	606.655,542 724.176,798	14.092

Punct început	X / Y	Punct sfârșit	X / Y	Lungime segment (** (m)
4	606.655,542 724.176,798	5	606.655,337 724.176,787	0.205
5	606.655,337 724.176,787	6	606.633,552 724.175,725	21.811
6	606.633,552 724.175,725	7	606.628,469 724.175,446	5.091
7	606.628,469 724.175,446	8	606.595,105 724.173,62	33.414
8	606.595,105 724.173,62	9	606.597,815 724.139,136	34.59
9	606.597,815 724.139,136	10	606.600,56 724.104,22	35.024
10	606.600,56 724.104,22	11	606.607,035 724.104,651	6.489
11	606.607,035 724.104,651	12	606.641,373 724.106,937	34.414
12	606.641,373 724.106,937	13	606.661,667 724.108,522	20.356
13	606.661,667 724.108,522	14	606.659,351 724.132,157	23.748
14	606.659,351 724.132,157	1	606.658,188 724.144,021	11.921

** Lungimile segmentelor sunt determinate în planul de proiecție Stereo 70 și sunt rotunjite la 1 milimetru.

*** Distanța dintre puncte este formată din segmente cumulate ce sunt mai mici decât valoarea 1 milimetru.

**DATE DESPRE IMOBILUL NR. 2214**

Oficiul de Cadastru și Publicitate Imobiliară BOTOSANI
Biroul de Cadastru și Publicitate Imobiliară Dorohoi

A. Partea I. Descrierea imobilului

TEREN Intravilan

Adresa: Loc. Dumbravita, Jud. Botosani

Nr. Crt	Nr cadastral Nr. topografic	Suprafața* (mp)	Observații / Referințe
A1	52731	2.700	Sector cadastral:37 Teren neimprijmit;

Construcții

Crt	Nr cadastral Nr. topografic	Adresa	Observații / Referințe
A1.1	52731-C1	Loc. Dumbravita, Jud. Botosani	Nr. niveluri:1; S. construita la sol:62 mp; S. construita desfasurata:62 mp; CASĂ - Locuință construită în anul 1993, in regim de inaltime P, avand suprafata construita la sol si suprafata construita desfasurata de 62 mp. Constructia nu detine certificat de performanta energetica.
A1.2	52731-C2	Loc. Dumbravita, Jud. Botosani	Nr. niveluri:1; S. construita la sol:84 mp; S. construita desfasurata:84 mp; Locuinta, P.

B. Partea II. Proprietari și acte

Inscrieri privitoare la dreptul de proprietate și alte drepturi reale		Referințe
6021 / 15/02/2023		
Act Notarial nr. 27, din 14/02/2023 emis de SPN Teodorescu Dorina-Pricop Luiza;		
B11	Intabulare, drept de PROPRIETATE, dobandit prin Succesiune, cota actuala 3/8, cota initiala 3/8 1) GENICI ANA MARIA, bun propriu	A1.1
11659 / 27/03/2023		
Act Notarial nr. 405, din 24/03/2023 emis de SPN Teodorescu Dorina-Pricop Luiza;		
B12	Intabulare, drept de PROPRIETATE, dobandit prin Conventie, cota actuala 1/1, cota initiala 1/1 1) GENICI CRISTI-MARIUS, căsătorit cu 2) GENICI ANA MARIA, bun comun	A1
B13	Intabulare, drept de PROPRIETATE, dobandit prin Conventie, cota actuala 5/8, cota initiala 5/8 1) GENICI CRISTI-MARIUS, căsătorit cu 2) GENICI ANA MARIA, bun comun	A1.1
/		
Act Administrativ nr. 3040, din 16/05/2025 emis de PRIMARIA IBANESTI;		
B14	Inscrierea provizorie, drept de PROPRIETATE, dobandit prin Construire, cota actuala 1/1, cota initiala 1/1 1) GENICI CRISTI-MARIUS, căsătorit cu 2) GENICI ANA MARIA, bun comun	A1.2

C. Partea III. SARCINI

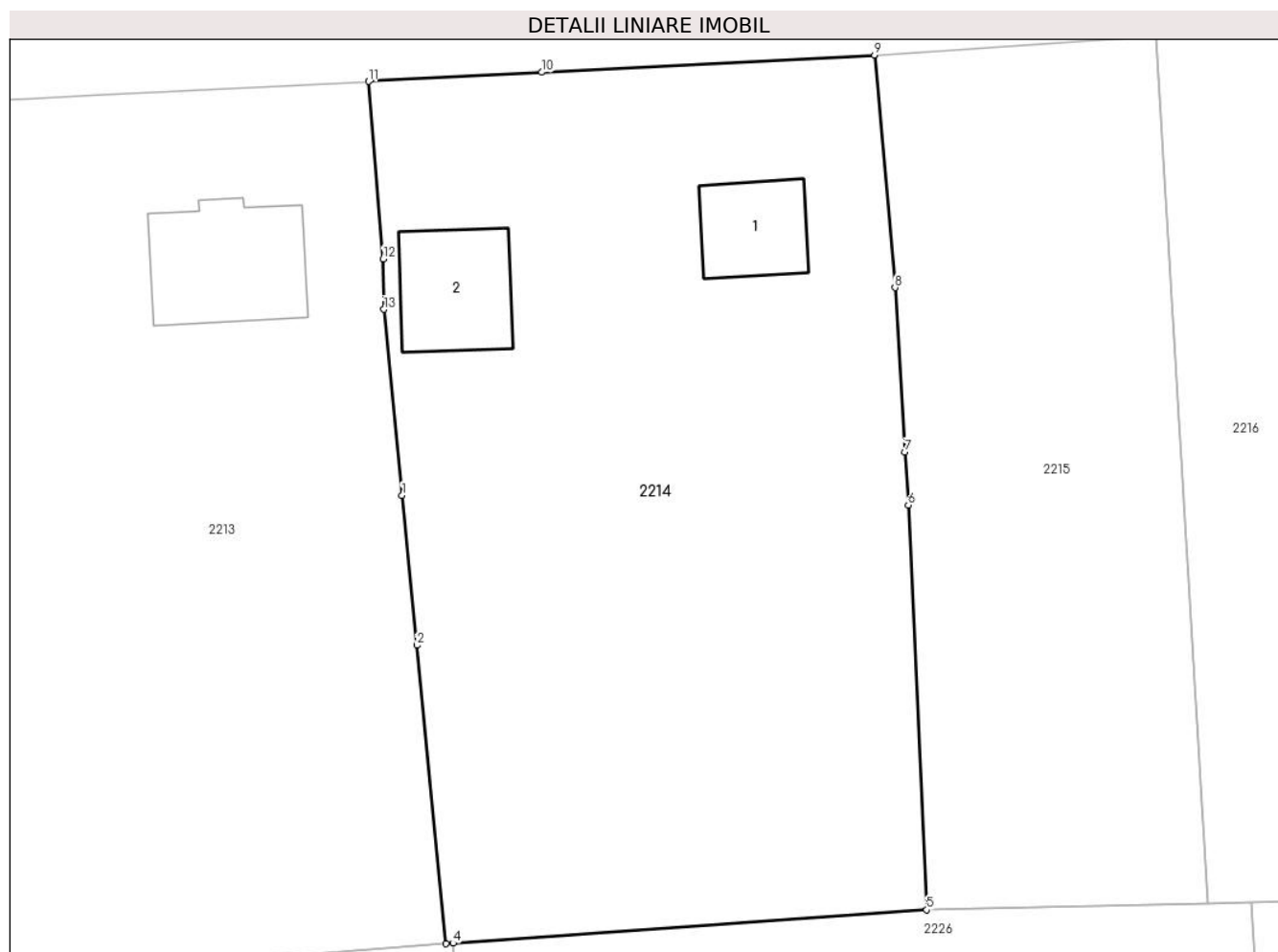
Inscrieri privind dezmembramintele dreptului de proprietate, drepturi reale de garanție și sarcini		Referințe
11659 / 27/03/2023		
Act Notarial nr. 405, din 24/03/2023 emis de SPN Teodorescu Dorina-Pricop Luiza;		
C1	Intabulare, drept de UZUFRACT VIAGER, cota actuala 5/8, cota initiala 5/8 1) DOROFTEA FLORICA	A1.1
C2	Intabulare, drept de UZUFRACT VIAGER, cota actuala 1/1, cota initiala 1/1 1) DOROFTEA FLORICA	A1

Anexa Nr. 1 La Partea I

Teren

Nr cadastral	Suprafața (mp)*	Observații / Referințe
52731	2.700	

* Suprafața este determinată în planul de proiecție Stereo 70.



Date referitoare la teren

Crt	Categorie folosință	Intra vilan	Suprafața (mp)	Tarla	Parcelă	Nr. topo	Observații / Referințe
1	curți constructii	DA	400	33	656/45	-	
2	arabil	DA	2.300	33	656/45	-	

Date referitoare la construcții

Crt	Număr	Destinație construcție	Supraf. (mp)	Situație juridică	Observații / Referințe
A1.1	52731-C1	construcții de locuințe	62	Cu acte	Nr. niveluri:1; S. construita la sol:62 mp; S. construita desfasurata:62 mp; CASĂ - Locuință construită în anul 1993, în regim de înaltim P, având suprafața construita la sol și suprafața construita desfasurata de 62 mp. Construcția nu detine certificat de performanța energetică.
A1.2	52731-C2	construcții de locuințe	84	Cu acte	Nr. niveluri:1; S. construita la sol:84 mp; S. construita desfasurata:84 mp; Locuinta, P.

Lungime Segmente

1) Valorile lungimilor segmentelor sunt obținute din proiecție în plan.

Punct început	X / Y	Punct sfârșit	X / Y	Lungime segment (** (m)
1	606.658,188 724.144,021	2	606.659,351 724.132,157	11.921
2	606.659,351 724.132,157	3	606.661,667 724.108,522	23.748
3	606.661,667 724.108,522	4	606.662,233 724.108,562	0.567
4	606.662,233 724.108,562	5	606.699,714 724.111,2	37.574
5	606.699,714 724.111,2	6	606.698,262 724.143,252	32.085
6	606.698,262 724.143,252	7	606.698,003 724.147,468	4.224
7	606.698,003 724.147,468	8	606.697,203 724.160,472	13.029
8	606.697,203 724.160,472	9	606.695,577 724.178,879	18.479
9	606.695,577 724.178,879	10	606.669,256 724.177,52	26.356
10	606.669,256 724.177,52	11	606.655,542 724.176,798	13.733
11	606.655,542 724.176,798	12	606.656,685 724.162,752	14.092
12	606.656,685 724.162,752	13	606.656,744 724.158,751	4.001
13	606.656,744 724.158,751	1	606.658,188 724.144,021	14.801

** Lungimile segmentelor sunt determinate în planul de proiecție Stereo 70 și sunt rotunjite la 1 milimetru.

*** Distanța dintre puncte este formată din segmente cumulate ce sunt mai mici decât valoarea 1 milimetru.

**DATE DESPRE IMOBILUL NR. 2215**

Oficiul de Cadastru și Publicitate Imobiliară BOTOSANI
Biroul de Cadastru și Publicitate Imobiliară Dorohoi

A. Partea I. Descrierea imobilului

TEREN Intravilan

Adresa: Loc. Dumbravita, Jud. Botosani

Nr. Crt	Nr cadastral Nr. topografic	Suprafața* (mp)	Observații / Referințe
A1		1.500	Sector cadastral:37 Teren neimprejmuit;

B. Partea II. Proprietari și acte

Inscrieri privitoare la dreptul de proprietate și alte drepturi reale		Referințe
/		
Act Administrativ nr. 51608, din 29/08/1995 emis de Comisia Judeteana Botosani;		
B1	Intabulare, drept de PROPRIETATE, dobandit prin Reconstituire, cota actuala 1/1 1) RACU IOAN , Lipsă CNP, bun propriu.	A1

C. Partea III. SARCINI .

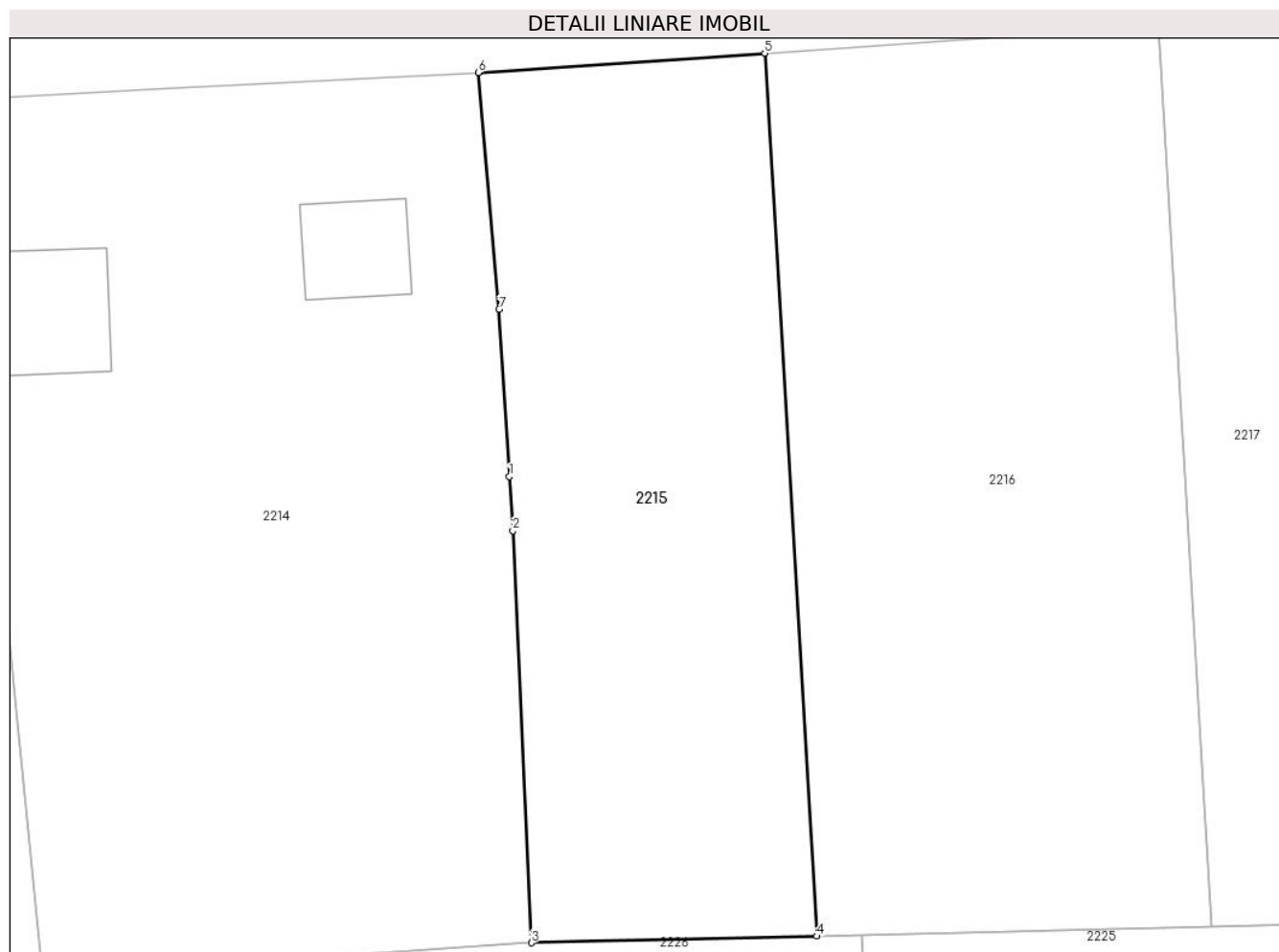
Inscrieri privind dezmembramintele dreptului de proprietate, drepturi reale de garanție și sarcini	Referințe
NU SUNT	

Anexa Nr. 1 La Partea I

Teren

Nr cadastral	Suprafața (mp)*	Observații / Referințe
	1.500	

* Suprafața este determinată în planul de proiecție Stereo 70.



Date referitoare la teren

Crt	Categorie folosință	Intravilan	Suprafața (mp)	Tarla	Parcelă	Nr. topo	Observații / Referințe
1	arabil	DA	1.500	33	656/9	-	

Lungime Segmente

1) Valorile lungimilor segmentelor sunt obținute din proiecție în plan.

Punct început	X / Y	Punct sfârșit	X / Y	Lungime segment (** (m)
1	606.698,003 724.147,468	2	606.698,262 724.143,252	4.224
2	606.698,262 724.143,252	3	606.699,714 724.111,2	32.085
3	606.699,714 724.111,2	4	606.721,937 724.111,717	22.229
4	606.721,937 724.111,717	5	606.717,867 724.180,38	68.784
5	606.717,867 724.180,38	6	606.695,577 724.178,879	22.34

Punct început	X / Y	Punct sfârșit	X / Y	Lungime segment (** (m)
6	606.695,577 724.178,879	7	606.697,203 724.160,472	18.479
7	606.697,203 724.160,472	1	606.698,003 724.147,468	13.029

** Lungimile segmentelor sunt determinate în planul de proiecție Stereo 70 și sunt rotunjite la 1 milimetru.

*** Distanța dintre puncte este formată din segmente cumulate ce sunt mai mici decât valoarea 1 milimetru.

**DATE DESPRE IMOBILUL NR. 2216**

Oficiul de Cadastru și Publicitate Imobiliară BOTOSANI
Biroul de Cadastru și Publicitate Imobiliară Dorohoi

A. Partea I. Descrierea imobilului

TEREN Intravilan

Adresa: Loc. Dumbravita, Jud. Botosani

Nr. Crt	Nr cadastral Nr. topografic	Suprafața* (mp)	Observații / Referințe
A1	51330	2.135	Sector cadastral:37 Teren neimprejmuit;

B. Partea II. Proprietari și acte

Inscrieri privitoare la dreptul de proprietate și alte drepturi reale		Referințe
1624 / 21/11/2000		
Act Notarial nr. 3195, din 20/11/2000 emis de BNP DORINA TEODORESCU;		
B1	Intabulare, drept de PROPRIETATE, dobândit prin Conventie, cota actuala 1/1, cota initiala 1/1	A1
	1) PINGHIREAC COSTEL, căsătorit cu	
	2) PINGHIREAC ALINA-CRISTINA, - bun comun	
	OBSERVATII: (provenita din conversia CF 61)	

C. Partea III. SARCINI .

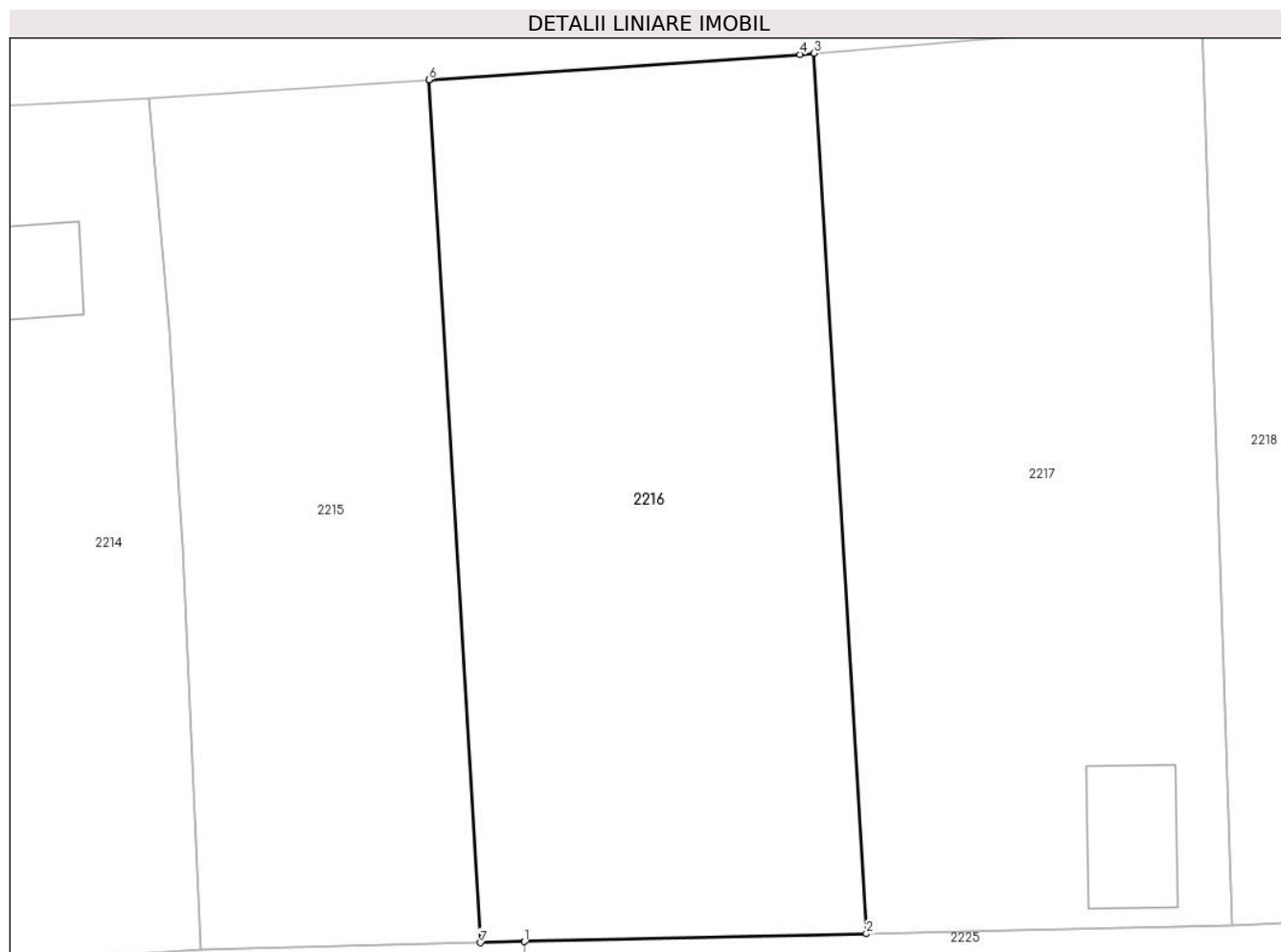
Inscrieri privind dezmembramintele dreptului de proprietate, drepturi reale de garanție și sarcini	Referințe
NU SUNT	

Anexa Nr. 1 La Partea I

Teren

Nr cadastral	Suprafața (mp)*	Observații / Referințe
51330	2.135	

* Suprafața este determinată în planul de proiecție Stereo 70.



Date referitoare la teren

Crt	Categorie folosință	Intravilan	Suprafața (mp)	Tarla	Parcelă	Nr. topo	Observații / Referințe
1	arabil	DA	2.135	33	656/17	-	

Lungime Segmente

1) Valorile lungimilor segmentelor sunt obținute din proiecție în plan.

Punct început	X / Y	Punct sfârșit	X / Y	Lungime segment (** (m)
1	606.725,444 724.111,799	2	606.752,675 724.112,432	27.238
2	606.752,675 724.112,432	3	606.748,523 724.182,494	70.185
3	606.748,523 724.182,494	4	606.747,405 724.182,401	1.122
4	606.747,405 724.182,401	5	606.717,866 724.180,394	29.607
5	606.717,866 724.180,394	6	606.717,867 724.180,38	0.014

Punct început	X / Y	Punct sfârșit	X / Y	Lungime segment (** (m)
6	606.717,867 724.180,38	7	606.721,937 724.111,717	68.784
7	606.721,937 724.111,717	1	606.725,444 724.111,799	3.508

** Lungimile segmentelor sunt determinate în planul de proiecție Stereo 70 și sunt rotunjite la 1 milimetru.

*** Distanța dintre puncte este formată din segmente cumulate ce sunt mai mici decât valoarea 1 milimetru.

**DATE DESPRE IMOBILUL NR. 2217**

Oficiul de Cadastru și Publicitate Imobiliară BOTOSANI
Biroul de Cadastru și Publicitate Imobiliară Dorohoi

A. Partea I. Descrierea imobilului

TEREN Intravilan

Adresa: Loc. Dumbravita, Jud. Botosani

Nr. Crt	Nr cadastral Nr. topografic	Suprafața* (mp)	Observații / Referințe
A1	51379	2.135	Sector cadastral:37 Teren neimprejmuit;

Construcții

Crt	Nr cadastral Nr. topografic	Adresa	Observații / Referințe
A1.1	51379-C1	Loc. Dumbravita, Jud. Botosani	Nr. niveluri:1; S. construita la sol:80 mp; S. construita desfasurata:80 mp; Anexa, P.

B. Partea II. Proprietari și acte

Inscrieri privitoare la dreptul de proprietate și alte drepturi reale		Referințe
1623 / 21/11/2000		
Act Notarial nr. 3195, din 20/11/2000 emis de BNP DORINA TEODORESCU;		
B1	Intabulare, drept de PROPRIETATE, dobandit prin Conventie, cota actuala 1/1, cota initiala 1/1 1) NAZARE MARCEL, căsătorit cu 2) NAZARE ALINA-CRISTINA, - bun comun <i>OBSERVATII: provenita din conversia CF 60</i>	A1
/		
Act Administrativ nr. 3040, din 16/05/2025 emis de PRIMARIA IBANESTI;		
B2	Inscrierea provizorie, drept de PROPRIETATE, dobandit prin Construire, cota actuala 1/1, cota initiala 1/1 1) NAZARE MARCEL, căsătorit cu 2) NAZARE ALINA-CRISTINA, - bun comun	A1.1

C. Partea III. SARCINI .

Inscrieri privind dezmembramintele dreptului de proprietate, drepturi reale de garanție și sarcini	Referințe
NU SUNT	

Anexa Nr. 1 La Partea I

Teren

Nr cadastral	Suprafața (mp)*	Observații / Referințe
51379	2.135	

* Suprafața este determinată în planul de proiecție Stereo 70.



Date referitoare la teren

Crt	Categorie folosință	Intravilan	Suprafața (mp)	Tarla	Parcelă	Nr. topo	Observații / Referințe
1	curți constructii	DA	467	33	656/17	-	
2	arabil	DA	1.668	33	656/17	-	

Date referitoare la construcții

Crt	Număr	Destinație construcție	Supraf. (mp)	Situație juridică	Observații / Referințe
A1.1	51379-C1	constructii anexa	80	Cu acte	Nr. niveluri:1; S. construita la sol:80 mp; S. construita desfasurata:80 mp; Anexa, P.

Lungime Segmente

1) Valorile lungimilor segmentelor sunt obținute din proiecție în plan.

Punct început	X / Y	Punct sfârșit	X / Y	Lungime segment (** (m)
1	606.764,44 724.112,706	2	606.781,826 724.113,11	17.391
2	606.781,826 724.113,11	3	606.780,535 724.150,68	37.592
3	606.780,535 724.150,68	4	606.779,353 724.185,072	34.412

Punct început	X / Y	Punct sfârșit	X / Y	Lungime segment (** (m)
4	606.779,353 724.185,072	5	606.748,523 724.182,494	30.938
5	606.748,523 724.182,494	6	606.752,675 724.112,432	70.185
6	606.752,675 724.112,432	1	606.764,44 724.112,706	11.768

** Lungimile segmentelor sunt determinate în planul de proiecție Stereo 70 și sunt rotunjite la 1 milimetru.

*** Distanța dintre puncte este formată din segmente cumulate ce sunt mai mici decât valoarea 1 milimetru.

**DATE DESPRE IMOBILUL NR. 2218**

Oficiul de Cadastru și Publicitate Imobiliară BOTOSANI
Biroul de Cadastru și Publicitate Imobiliară Dorohoi

A. Partea I. Descrierea imobilului

TEREN Intravilan

Adresa: Loc. Dumbravita, Jud. Botosani

Nr. Crt	Nr cadastral Nr. topografic	Suprafața* (mp)	Observații / Referințe
A1		616	Sector cadastral:37 Teren neimprijmit;

B. Partea II. Proprietari și acte

Inscrieri privitoare la dreptul de proprietate și alte drepturi reale		Referințe
/		
Act Normativ nr. 7, din 13/03/1996 emis de Parlamentul Romaniei;		
B1	Inscrierea posesiei, drept de PROPRIETATE, dobandit prin Lege, cota actuala 1/1 1) NEIDENTIFICAT NEIDENTIFICAT	A1
Act Normativ nr. 7., din 13/03/1996 emis de Parlamentul Romaniei;		
B2	Se notează mențiunea de proprietar neidentificat, rezervă la dispoziția comisiei de fond funciar.	A1

C. Partea III. SARCINI .

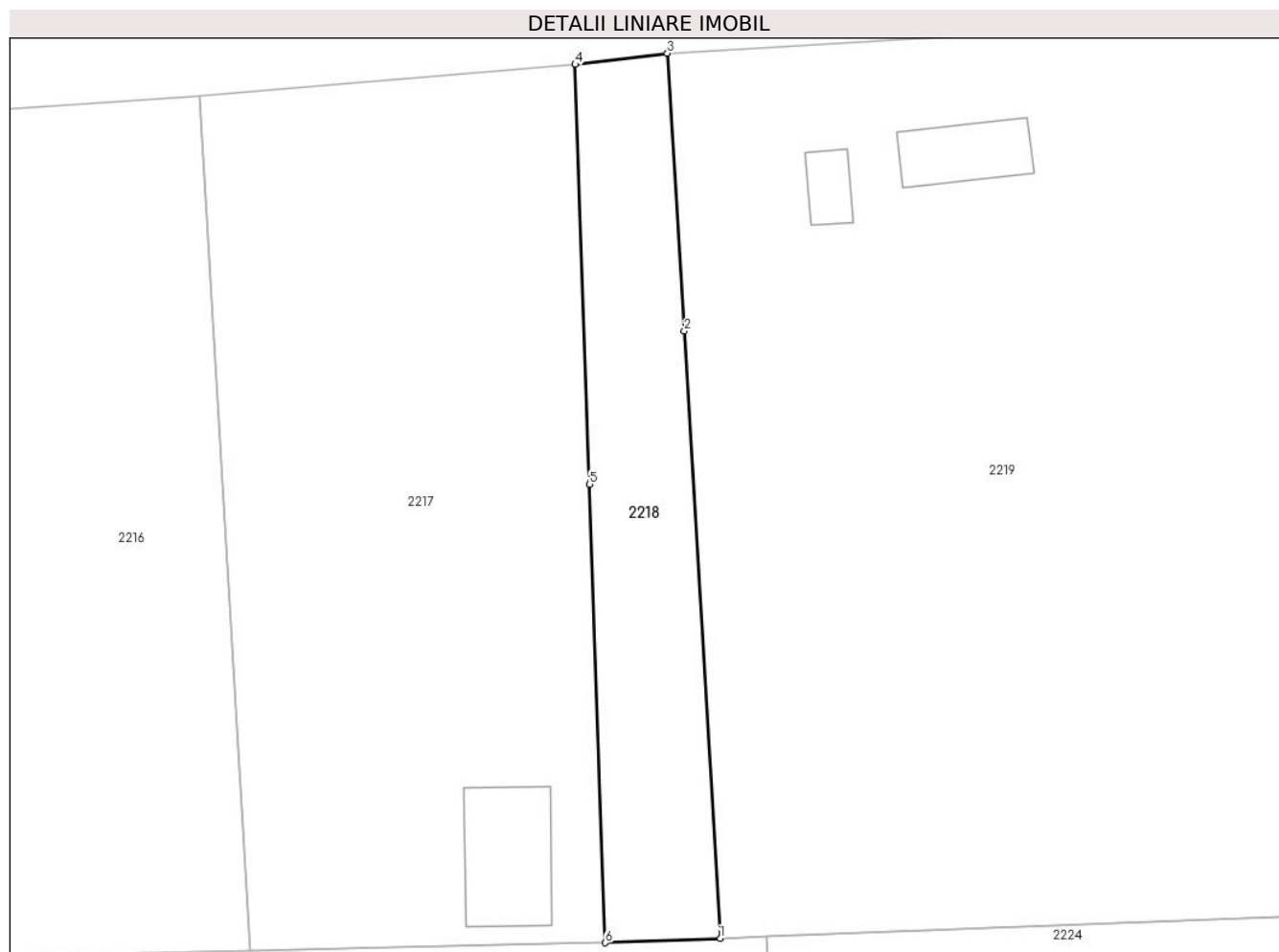
Inscrieri privind dezmembramintele dreptului de proprietate, drepturi reale de garanție și sarcini	Referințe
NU SUNT	

Anexa Nr. 1 La Partea I

Teren

Nr cadastral	Suprafața (mp)*	Observații / Referințe
	616	

* Suprafața este determinată în planul de proiecție Stereo 70.



Date referitoare la teren

Crt	Categorie folosință	Intravilan	Suprafața (mp)	Tarla	Parcelă	Nr. topo	Observații / Referințe
1	arabil	DA	616	33	656	-	

Lungime Segmente

1) Valorile lungimilor segmentelor sunt obținute din proiecție în plan.

Punct început	X / Y	Punct sfârșit	X / Y	Lungime segment (** (m)
1	606.791,226 724.113,466	2	606.788,301 724.163,222	49.842
2	606.788,301 724.163,222	3	606.786,911 724.185,993	22.813
3	606.786,911 724.185,993	4	606.779,353 724.185,072	7.614
4	606.779,353 724.185,072	5	606.780,535 724.150,68	34.412
5	606.780,535 724.150,68	6	606.781,826 724.113,11	37.592

Punct început	X / Y	Punct sfârșit	X / Y	Lungime segment (** (m)
6	606.781,826 724.113,11	1	606.791,226 724.113,466	9.407

** Lungimile segmentelor sunt determinate în planul de proiecție Stereo 70 și sunt rotunjite la 1 milimetru.

*** Distanța dintre puncte este formată din segmente cumulate ce sunt mai mici decât valoarea 1 milimetru.

**DATE DESPRE IMOBILUL NR. 2219**

Oficiul de Cadastru și Publicitate Imobiliară BOTOSANI
Biroul de Cadastru și Publicitate Imobiliară Dorohoi

A. Partea I. Descrierea imobilului

TEREN Intravilan

Adresa: Loc. Dumbravita, Jud. Botosani

Nr. Crt	Nr cadastral Nr. topografic	Suprafața* (mp)	Observații / Referințe
A1		4.384	Sector cadastral:37 Teren imprejmuit;

Construcții

Crt	Nr cadastral Nr. topografic	Adresa	Observații / Referințe
A1.1		Loc. Dumbravita, Jud. Botosani	Nr. niveluri:1; S. construita la sol:50 mp; S. construita desfasurata:50 mp; Locuinta, P.
A1.2		Loc. Dumbravita, Jud. Botosani	Nr. niveluri:1; S. construita la sol:21 mp; S. construita desfasurata:21 mp; Anexa, P.

B. Partea II. Proprietari și acte

Inscrieri privitoare la dreptul de proprietate și alte drepturi reale		Referințe
/		
Act Administrativ nr. 155933, din 30/06/2004 emis de COMISIA JUDETEANA;		
B1	Intabulare, drept de PROPRIETATE, dobandit prin Reconstituire, cota actuala 1/1 1) HERGHELEGIU VASILE, Lipsă CNP, bun propriu.	A1
Act Administrativ nr. 3040, din 16/05/2025 emis de PRIMARIA IBANESTI;		
B2	Inscrierea provizorie, drept de PROPRIETATE, dobandit prin Construire, cota actuala 1/1 1) HERGHELEGIU VASILE, Lipsă CNP, bun propriu.	A1.1, A1.2

C. Partea III. SARCINI .

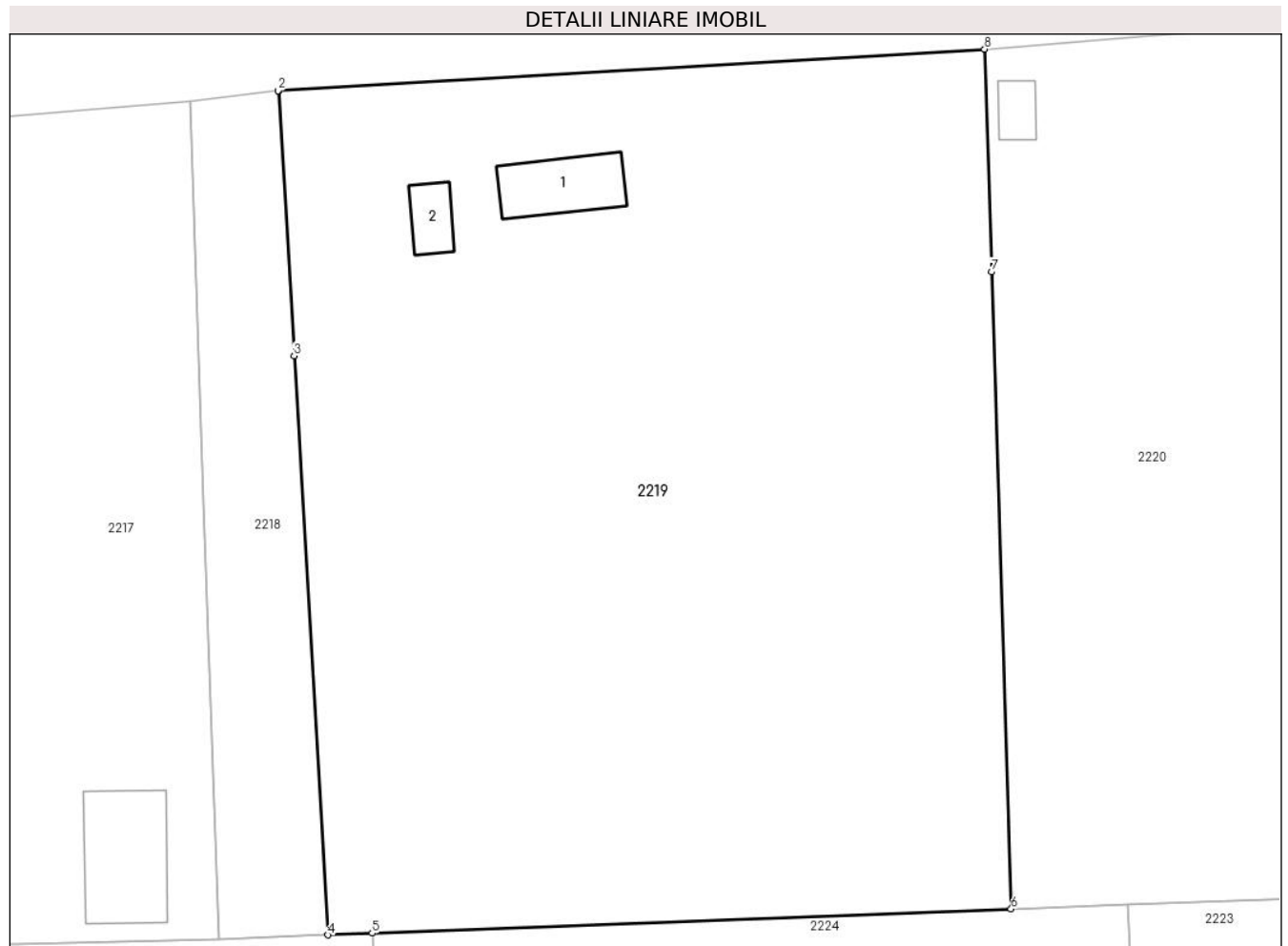
Inscrieri privind dezmembramintele dreptului de proprietate, drepturi reale de garanție și sarcini	Referințe
NU SUNT	

Anexa Nr. 1 La Partea I

Teren

Nr cadastral	Suprafața (mp)*	Observații / Referințe
	4.384	

* Suprafața este determinată în planul de proiecție Stereo 70.



Date referitoare la teren

Crt	Categorie folosință	Intravilan	Suprafața (mp)	Tarla	Parcelă	Nr. topo	Observații / Referințe
1	curți construcții	DA	1.271	33	660/100	-	
2	arabil	DA	3.113	33	660/100	-	

Date referitoare la construcții

Crt	Număr	Destinație construcție	Supraf. (mp)	Situație juridică	Observații / Referințe
A1.1		construcții de locuințe	50	Cu acte	Nr. niveluri:1; S. construita la sol:50 mp; S. construita desfasurata:50 mp; Locuinta, P.
A1.2		construcții anexa	21	Cu acte	Nr. niveluri:1; S. construita la sol:21 mp; S. construita desfasurata:21 mp; Anexa, P.

Lungime Segmente

1) Valorile lungimilor segmentelor sunt obținute din proiecție în plan.

Punct început	X / Y	Punct sfârșit	X / Y	Lungime segment (** (m))
1	606.786,963 724.185,996	2	606.786,911 724.185,993	0.052
2	606.786,911 724.185,993	3	606.788,301 724.163,222	22.813

Punct început	X / Y	Punct sfârșit	X / Y	Lungime segment (** (m)
3	606.788,301 724.163,222	4	606.791,226 724.113,466	49.842
4	606.791,226 724.113,466	5	606.795,013 724.113,61	3.79
5	606.795,013 724.113,61	6	606.849,989 724.115,693	55.015
6	606.849,989 724.115,693	7	606.848,299 724.170,432	54.765
7	606.848,299 724.170,432	8	606.847,708 724.189,564	19.141
8	606.847,708 724.189,564	1	606.786,963 724.185,996	60.85

** Lungimile segmentelor sunt determinate în planul de proiecție Stereo 70 și sunt rotunjite la 1 milimetru.

*** Distanța dintre puncte este formată din segmente cumulate ce sunt mai mici decât valoarea 1 milimetru.

**DATE DESPRE IMOBILUL NR. 2220**

Oficiul de Cadastru și Publicitate Imobiliară BOTOSANI
Biroul de Cadastru și Publicitate Imobiliară Dorohoi

A. Partea I. Descrierea imobilului

TEREN Intravilan

Adresa: Loc. Dumbravita, Jud. Botosani

Nr. Crt	Nr cadastral Nr. topografic	Suprafața* (mp)	Observații / Referințe
A1		2.655	Sector cadastral:37 Teren imprejmuit; Conform titlului de proprietate, imobilul este situat in pc. 659/29 si 660/2.

Construcții

Crt	Nr cadastral Nr. topografic	Adresa	Observații / Referințe
A1.1		Loc. Dumbravita, Jud. Botosani	Nr. niveluri:1; S. construita la sol:16 mp; S. construita desfasurata:16 mp; Anexa, P.

B. Partea II. Proprietari și acte

Inscrieri privitoare la dreptul de proprietate și alte drepturi reale		Referințe
/		
Act Administrativ nr. 163049, din 29/06/2007 emis de Comisia Judeteana Botosani;		
B1	Intabulare, drept de PROPRIETATE, dobandit prin Reconstituire, cota actuala 1/1 1) PINGHIREAC ILIE, Lipsă CNP, bun propriu.	A1
Act Administrativ nr. 3040, din 16/05/2025 emis de Primaria Comunei Ibanesti;		
B2	Inscrierea provizorie, drept de PROPRIETATE, dobandit prin Construire, cota actuala 1/1 1) PINGHIREAC ILIE, Lipsă CNP, bun propriu.	A1.1

C. Partea III. SARCINI .

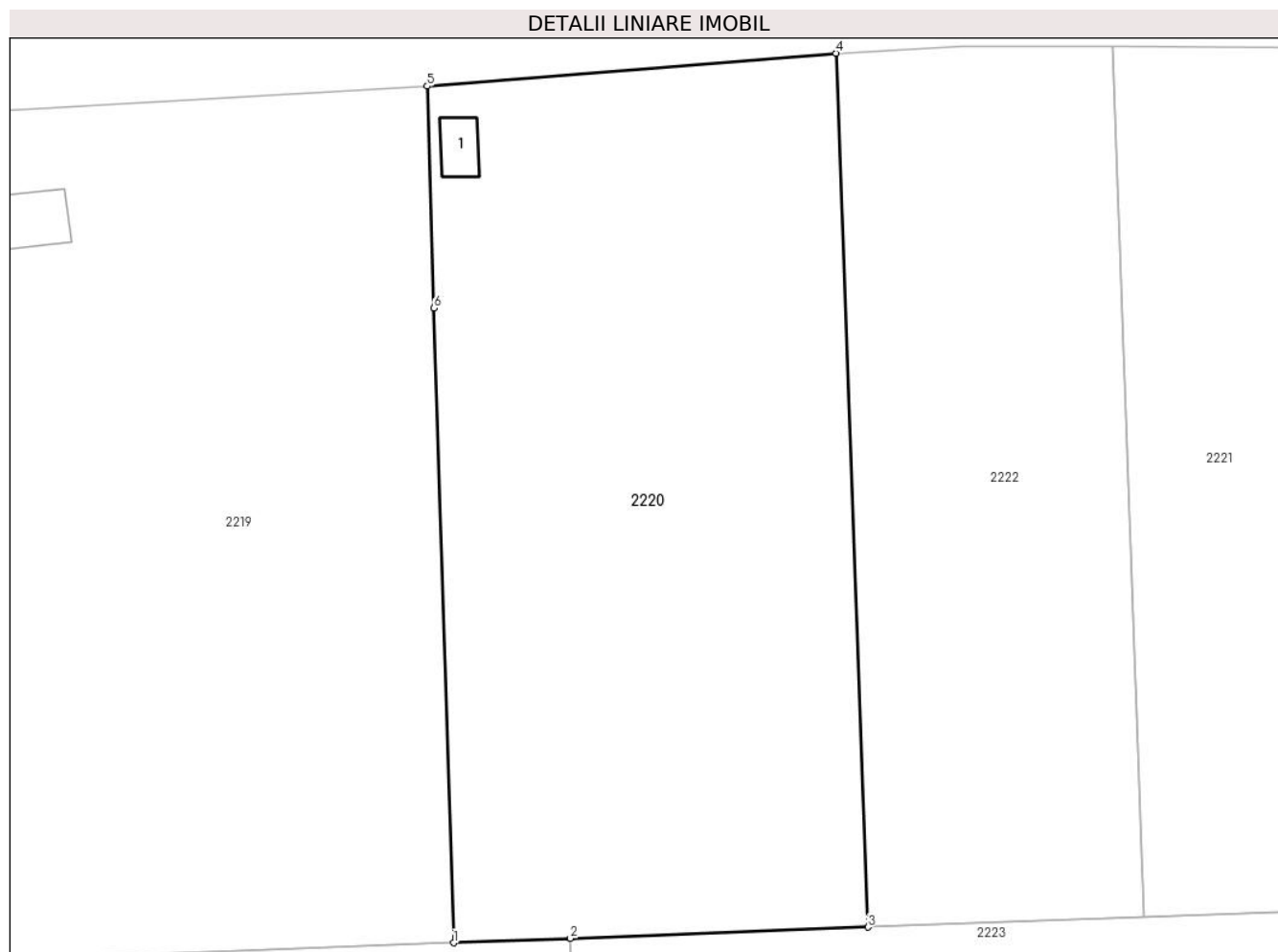
Inscrieri privind dezmembramintele dreptului de proprietate, drepturi reale de garanție și sarcini	Referințe
NU SUNT	

Anexa Nr. 1 La Partea I

Teren

Nr cadastral	Suprafața (mp)*	Observații / Referințe
	2.655	Conform titlului de proprietate, imobilul este situat in pc. 659/29 si 660/2.

* Suprafața este determinată în planul de proiecție Stereo 70.



Date referitoare la teren

Crt	Categorie folosință	Intravilan	Suprafața (mp)	Tarla	Parcelă	Nr. topo	Observații / Referințe
1	arabil	DA	2.655	33	656	-	

Date referitoare la construcții

Crt	Număr	Destinație construcție	Supraf. (mp)	Situație juridică	Observații / Referințe
A1.1		construcții anexa	16	Cu acte	Nr. niveluri:1; S. construita la sol:16 mp; S. construita desfasurata:16 mp; Anexa, P.

Lungime Segmente

1) Valorile lungimilor segmentelor sunt obținute din proiecție în plan.

Punct început	X / Y	Punct sfârșit	X / Y	Lungime segment (** (m)
1	606.849,989 724.115,693	2	606.860,06 724.116,074	10.078
2	606.860,06 724.116,074	3	606.885,748 724.117,047	25.706
3	606.885,748 724.117,047	4	606.882,984 724.192,401	75.405
4	606.882,984 724.192,401	5	606.847,708 724.189,564	35.39

Punct început	X / Y	Punct sfârșit	X / Y	Lungime segment (** (m)
5	606.847,708 724.189,564	6	606.848,299 724.170,432	19.141
6	606.848,299 724.170,432	1	606.849,989 724.115,693	54.765

** Lungimile segmentelor sunt determinate în planul de proiecție Stereo 70 și sunt rotunjite la 1 milimetru.

*** Distanța dintre puncte este formată din segmente cumulate ce sunt mai mici decât valoarea 1 milimetru.

**DATE DESPRE IMOBILUL NR. 2221**

Oficiul de Cadastru și Publicitate Imobiliară BOTOSANI
Biroul de Cadastru și Publicitate Imobiliară Dorohoi

A. Partea I. Descrierea imobilului

TEREN Intravilan

Adresa: Loc. Dumbravita, Jud. Botosani

Nr. Crt	Nr cadastral Nr. topografic	Suprafața* (mp)	Observații / Referințe
A1		4.000	Sector cadastral:37 Teren neimprejmuit;

B. Partea II. Proprietari și acte

Inscrieri privitoare la dreptul de proprietate și alte drepturi reale	Referințe
/	
Act Administrativ nr. 144257, din 24/12/2003 emis de Comisia Judeteana Botosani;	
B1	A1
Intabulare, drept de PROPRIETATE, dobandit prin Reconstituire, cota actuala 1/1 1) FILIP ION, Lipsă CNP, bun propriu.	

C. Partea III. SARCINI .

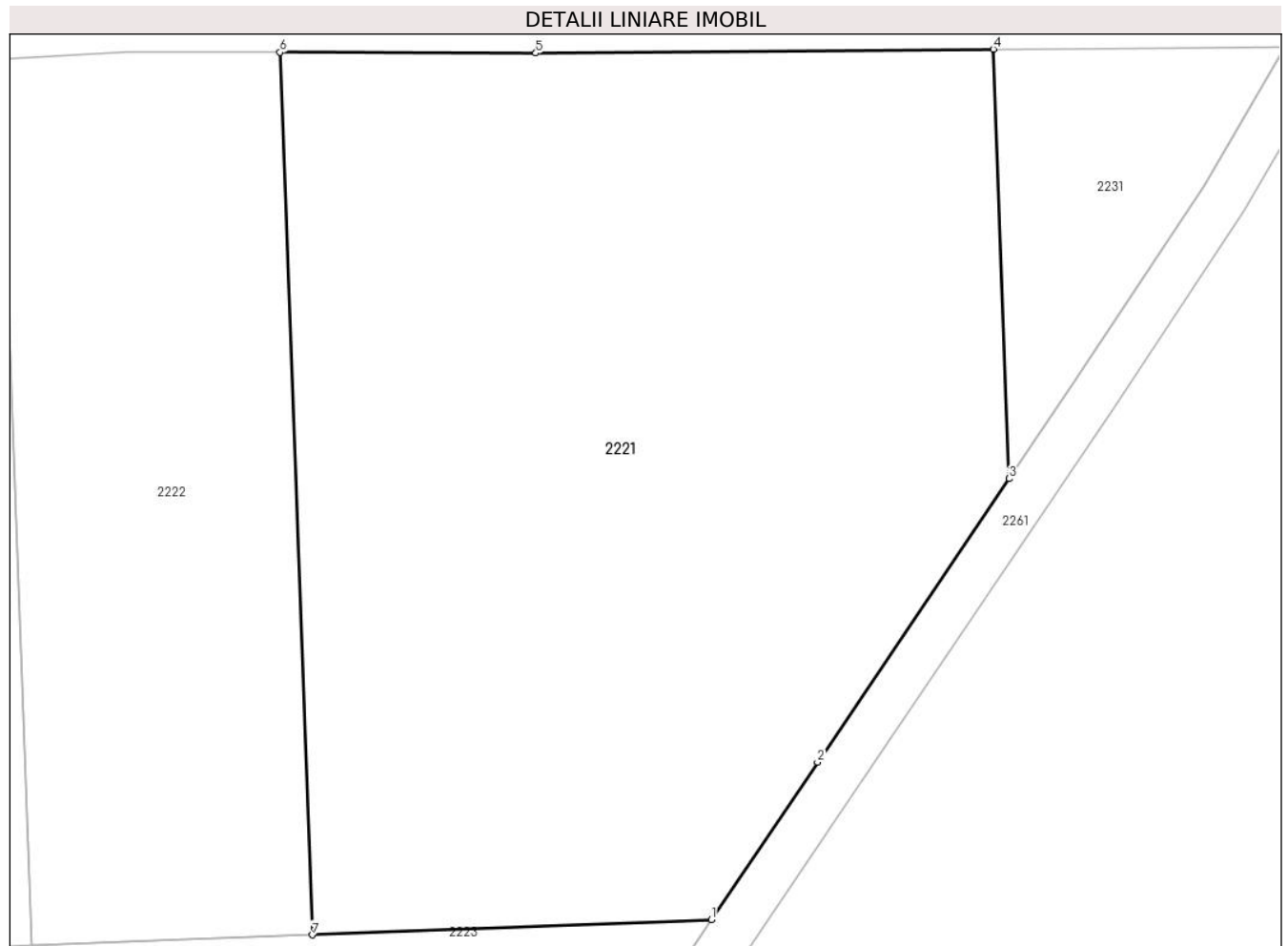
Inscrieri privind dezmembramintele dreptului de proprietate, drepturi reale de garanție și sarcini	Referințe
NU SUNT	

Anexa Nr. 1 La Partea I

Teren

Nr cadastral	Suprafața (mp)*	Observații / Referințe
	4.000	

* Suprafața este determinată în planul de proiecție Stereo 70.



Date referitoare la teren

Crt	Categorie folosință	Intravilan	Suprafața (mp)	Tarla	Parcelă	Nr. topo	Observații / Referințe
1	arabil	DA	4.000	33	656/27	-	

Lungime Segmente

1) Valorile lungimilor segmentelor sunt obținute din proiecție în plan.

Punct început	X / Y	Punct sfârșit	X / Y	Lungime segment (** (m)
1	606.943,562 724.119,237	2	606.952,586 724.132,632	16.151
2	606.952,586 724.132,632	3	606.968,887 724.156,733	29.096
3	606.968,887 724.156,733	4	606.967,549 724.193,234	36.526
4	606.967,549 724.193,234	5	606.928,609 724.192,895	38.941
5	606.928,609 724.192,895	6	606.906,844 724.192,976	21.765

Punct început	X / Y	Punct sfârșit	X / Y	Lungime segment (** (m)
6	606.906,844 724.192,976	7	606.909,597 724.117,951	75.075
7	606.909,597 724.117,951	1	606.943,562 724.119,237	33.989

** Lungimile segmentelor sunt determinate în planul de proiecție Stereo 70 și sunt rotunjite la 1 milimetru.

*** Distanța dintre puncte este formată din segmente cumulate ce sunt mai mici decât valoarea 1 milimetru.

**DATE DESPRE IMOBILUL NR. 2222**

Oficiul de Cadastru și Publicitate Imobiliară BOTOSANI
Biroul de Cadastru și Publicitate Imobiliară Dorohoi

A. Partea I. Descrierea imobilului

TEREN Intravilan

Adresa: Loc. Dumbravita, Jud. Botosani

Nr. Crt	Nr cadastral Nr. topografic	Suprafața* (mp)	Observații / Referințe
A1		1.800	Sector cadastral:37 Teren neimprijmit;

B. Partea II. Proprietari și acte

Inscrieri privitoare la dreptul de proprietate și alte drepturi reale	Referințe
/	
Act Administrativ nr. 47789, din 06/01/1995 emis de Comisia Judeteana Botosani;	
B1	A1
Intabulare, drept de PROPRIETATE, dobandit prin Reconstituire, cota actuala 1/1	
1) PASCARIU ANITA, Lipsă CNP, bun propriu.	

C. Partea III. SARCINI .

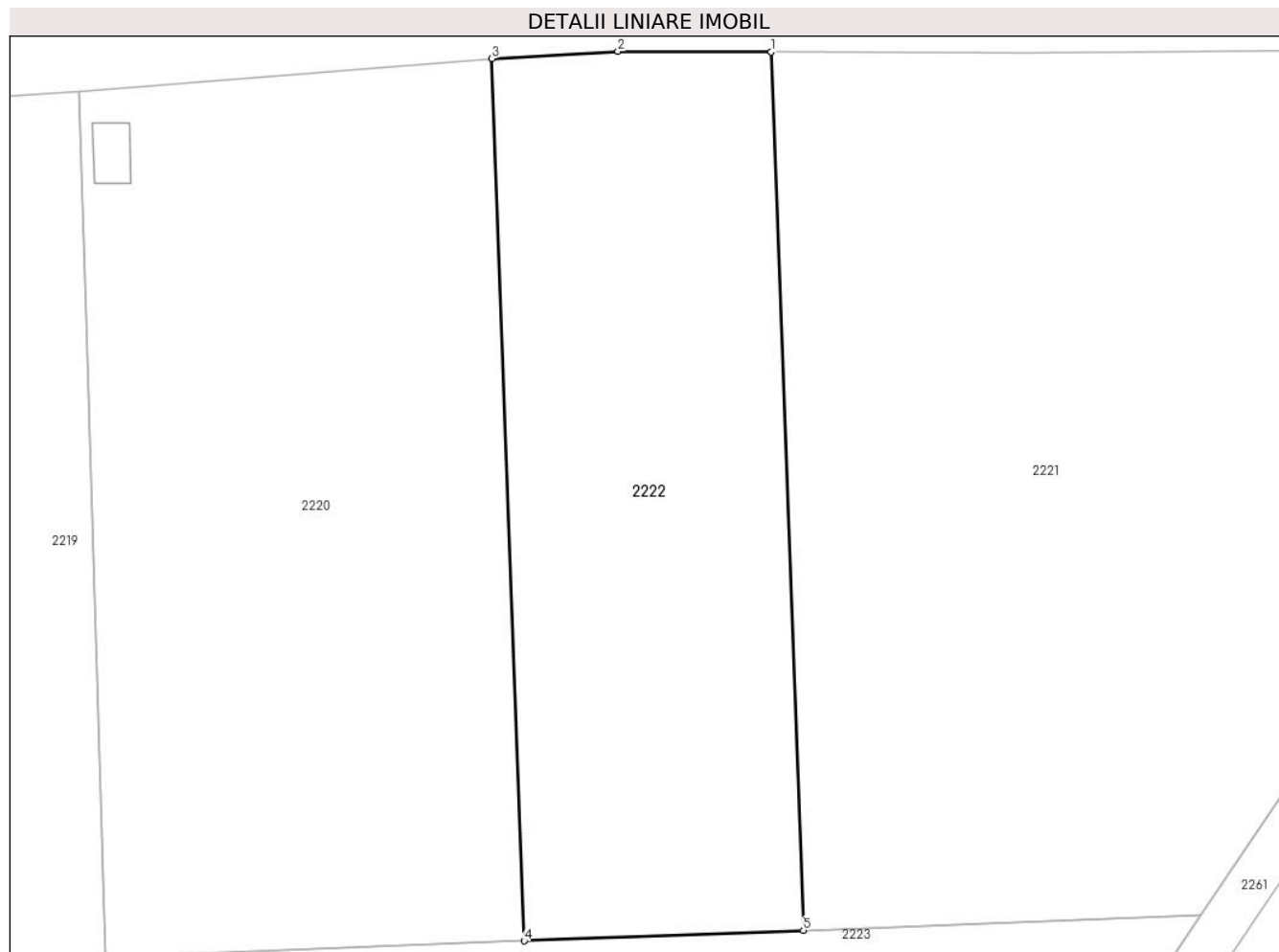
Inscrieri privind dezmembramintele dreptului de proprietate, drepturi reale de garanție și sarcini	Referințe
NU SUNT	

Anexa Nr. 1 La Partea I

Teren

Nr cadastral	Suprafața (mp)*	Observații / Referințe
	1.800	

* Suprafața este determinată în planul de proiecție Stereo 70.



Date referitoare la teren

Crt	Categorie folosință	Intra vilan	Suprafața (mp)	Tarla	Parcelă	Nr. topo	Observații / Referințe
1	arabil	DA	1.800	33	656/4	-	

Lungime Segmente

1) Valorile lungimilor segmentelor sunt obținute din proiecție în plan.

Punct început	X / Y	Punct sfârșit	X / Y	Lungime segment (** (m)
1	606.906,844 724.192,976	2	606.893,739 724.193,025	13.105
2	606.893,739 724.193,025	3	606.882,984 724.192,401	10.773
3	606.882,984 724.192,401	4	606.885,748 724.117,047	75.405
4	606.885,748 724.117,047	5	606.909,597 724.117,951	23.866
5	606.909,597 724.117,951	1	606.906,844 724.192,976	75.075

**** Lungimile segmentelor sunt determinate în planul de proiecție Stereo 70 și sunt rotunjite la 1 milimetru.**

***** Distanța dintre puncte este formată din segmente cumulate ce sunt mai mici decât valoarea 1 milimetru.**

**DATE DESPRE IMOBILUL NR. 2223**

Oficiul de Cadastru și Publicitate Imobiliară BOTOSANI
Biroul de Cadastru și Publicitate Imobiliară Dorohoi

A. Partea I. Descrierea imobilului

TEREN Extravilan

Adresa: Jud. Botosani

Nr. Crt	Nr cadastral Nr. topografic	Suprafața* (mp)	Observații / Referințe
A1	52897	3.800	Sector cadastral:37 Teren neimprejmuit;

B. Partea II. Proprietari și acte

Inscrieri privitoare la dreptul de proprietate și alte drepturi reale	Referințe
23198 / 22/06/2023	
Hotarare Judecatoreasca nr. 1547, din 02/10/2013 emis de JUDECATORIA DOROHOI;	
B2	A1
Intabulare, drept de PROPRIETATE, dobandit prin Hotarare Judecatoreasca, cota actuala 1/1, cota initiala 1/1 1) DIACONU LUCIA , bun propriu	

C. Partea III. SARCINI .

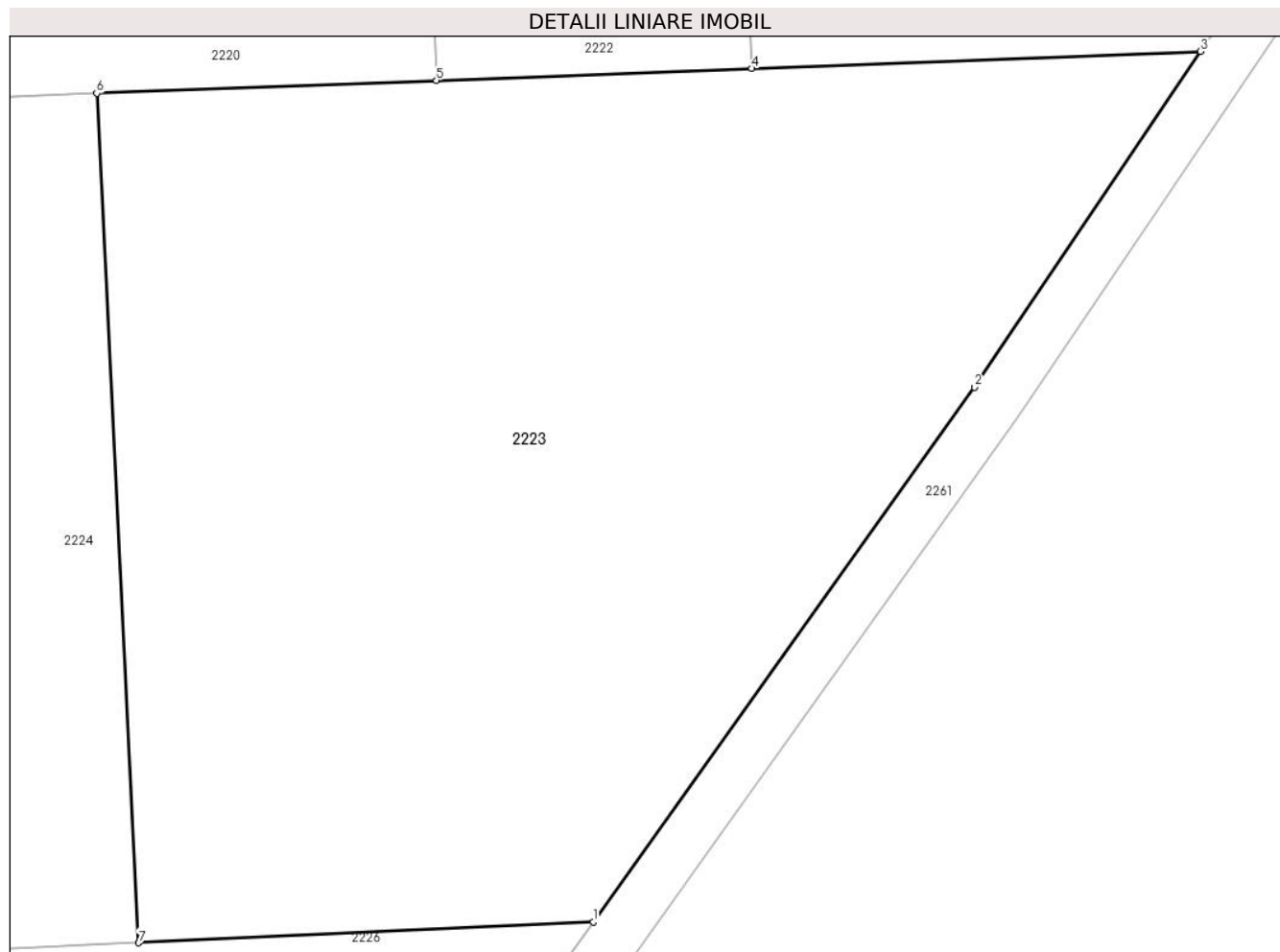
Inscrieri privind dezmembramintele dreptului de proprietate, drepturi reale de garanție și sarcini	Referințe
NU SUNT	

Anexa Nr. 1 La Partea I

Teren

Nr cadastral	Suprafața (mp)*	Observații / Referințe
52897	3.800	

* Suprafața este determinată în planul de proiecție Stereo 70.



Date referitoare la teren

Crt	Categorie folosință	Intravilan	Suprafața (mp)	Tarla	Parcelă	Nr. topo	Observații / Referințe
1	arabil	NU	3.800	33	656/30	-	

Lungime Segmente

1) Valorile lungimilor segmentelor sunt obținute din proiecție în plan.

Punct început	X / Y	Punct sfârșit	X / Y	Lungime segment (** (m)
1	606.897,617 724.053,465	2	606.926,466 724.093,861	49.64
2	606.926,466 724.093,861	3	606.943,562 724.119,237	30.598
3	606.943,562 724.119,237	4	606.909,597 724.117,951	33.989
4	606.909,597 724.117,951	5	606.885,748 724.117,047	23.866
5	606.885,748 724.117,047	6	606.860,06 724.116,074	25.706

Punct început	X / Y	Punct sfârșit	X / Y	Lungime segment (** (m)
6	606.860,06 724.116,074	7	606.863,237 724.051,887	64.266
7	606.863,237 724.051,887	1	606.897,617 724.053,465	34.416

** Lungimile segmentelor sunt determinate în planul de proiecție Stereo 70 și sunt rotunjite la 1 milimetru.

*** Distanța dintre puncte este formată din segmente cumulate ce sunt mai mici decât valoarea 1 milimetru.

**DATE DESPRE IMOBILUL NR. 2224**

Oficiul de Cadastru și Publicitate Imobiliară BOTOSANI
Biroul de Cadastru și Publicitate Imobiliară Dorohoi

A. Partea I. Descrierea imobilului

TEREN Extravilan

Adresa: Jud. Botosani

Nr. Crt	Nr cadastral Nr. topografic	Suprafața* (mp)	Observații / Referințe
A1		4.200	Sector cadastral:37 Teren neimprejmuit; Conform Titlului de proprietate imobilul se afla in pc. 656/36. Diferenta de suprafata se regaseste la ID

B. Partea II. Proprietari și acte

Inscrieri privitoare la dreptul de proprietate și alte drepturi reale	Referințe
/	
Act Administrativ nr. 163049, din 29/06/2007 emis de Comisia Judeteana Botosani;	
B1	A1
Intabulare, drept de PROPRIETATE, dobandit prin Reconstituire, cota actuala 1/1 1) PINGHIREAC ILIE, Lipsă CNP, bun propriu.	

C. Partea III. SARCINI .


Inscrieri privind dezmembramintele dreptului de proprietate, drepturi reale de garanție și sarcini	Referințe
NU SUNT	

Anexa Nr. 1 La Partea I

Teren

Nr cadastral	Suprafața (mp)*	Observații / Referințe
	4.200	Conform Titlului de proprietate imobilul se afla in pc. 656/36. Diferenta de suprafata se regaseste la ID

* Suprafața este determinată în planul de proiecție Stereo 70.



Date referitoare la teren

Crt	Categorie folosință	Intravilan	Suprafața (mp)	Tarla	Parcelă	Nr. topo	Observații / Referințe
1	arabil	NU	4.200	33	-	-	

Lungime Segmente

1) Valorile lungimilor segmentelor sunt obținute din proiecție în plan.

Punct început	X / Y	Punct sfârșit	X / Y	Lungime segment (** (m)
1	606.795,013 724.113,61	2	606.798,215 724.048,903	64.786
2	606.798,215 724.048,903	3	606.863,237 724.051,887	65.09
3	606.863,237 724.051,887	4	606.860,06 724.116,074	64.266
4	606.860,06 724.116,074	5	606.849,989 724.115,693	10.078
5	606.849,989 724.115,693	1	606.795,013 724.113,61	55.015

**** Lungimile segmentelor sunt determinate în planul de proiecție Stereo 70 și sunt rotunjite la 1 milimetru.**

***** Distanța dintre puncte este formată din segmente cumulate ce sunt mai mici decât valoarea 1 milimetru.**

**DATE DESPRE IMOBILUL NR. 2225**

Oficiul de Cadastru și Publicitate Imobiliară BOTOSANI
Biroul de Cadastru și Publicitate Imobiliară Dorohoi

A. Partea I. Descrierea imobilului

TEREN Extravilan

Adresa: Jud. Botosani

Nr. Crt	Nr cadastral Nr. topografic	Suprafața* (mp)	Observații / Referințe
A1	50583	4.550	Sector cadastral:37 Teren neimprejmuit;

B. Partea II. Proprietari și acte

Inscrieri privitoare la dreptul de proprietate și alte drepturi reale		Referințe
28060 / 04/11/2015		
Act Notarial nr. 1922, din 04/11/2015 emis de SPN TEODORESCU DORINA - PRICOP LUIZA;		
B2	Intabulare, drept de PROPRIETATE, dobandit prin Conventie, cota actuala 1/1, cota initiala 1/1 1) NAZARE MARCEL, căsătorit cu 2) NAZARE ALINA CRISTINA, bun comun	A1

C. Partea III. SARCINI .


Inscrieri privind dezmembramintele dreptului de proprietate, drepturi reale de garanție și sarcini	Referințe
NU SUNT	

Anexa Nr. 1 La Partea I

Teren

Nr cadastral	Suprafața (mp)*	Observații / Referințe
50583	4.550	

* Suprafața este determinată în planul de proiecție Stereo 70.



Date referitoare la teren

Crt	Categorie folosință	Intravilan	Suprafața (mp)	Tarla	Parcelă	Nr. topo	Observații / Referințe
1	arabil	NU	4.550	33	656/36	-	

Lungime Segmente

1) Valorile lungimilor segmentelor sunt obținute din proiecție în plan.

Punct început	X / Y	Punct sfârșit	X / Y	Lungime segment (** (m)
1	606.791,226 724.113,466	2	606.781,826 724.113,11	9.407
2	606.781,826 724.113,11	3	606.764,44 724.112,706	17.391
3	606.764,44 724.112,706	4	606.752,675 724.112,432	11.768
4	606.752,675 724.112,432	5	606.725,444 724.111,799	27.238
5	606.725,444 724.111,799	6	606.728,714 724.045,713	66.167

Punct început	X / Y	Punct sfârșit	X / Y	Lungime segment (** (m)
6	606.728,714 724.045,713	7	606.798,215 724.048,903	69.574
7	606.798,215 724.048,903	8	606.795,013 724.113,61	64.786
8	606.795,013 724.113,61	1	606.791,226 724.113,466	3.79

** Lungimile segmentelor sunt determinate în planul de proiecție Stereo 70 și sunt rotunjite la 1 milimetru.

*** Distanța dintre puncte este formată din segmente cumulate ce sunt mai mici decât valoarea 1 milimetru.

**DATE DESPRE IMOBILUL NR. 2226**

Oficiul de Cadastru și Publicitate Imobiliară BOTOSANI
Biroul de Cadastru și Publicitate Imobiliară Dorohoi

A. Partea I. Descrierea imobilului

TEREN Extravilan

Adresa: Jud. Botosani

Nr. Crt	Nr cadastral Nr. topografic	Suprafața* (mp)	Observații / Referințe
A1		5.835	Sector cadastral:37 Teren neimprejmuit;

B. Partea II. Proprietari și acte

Inscrieri privitoare la dreptul de proprietate și alte drepturi reale	Referințe
/	
Act Administrativ nr. 163049, din 29/06/2007 emis de Comisia Judeteana Botosani;	
B1	A1
Intabulare, drept de PROPRIETATE, dobandit prin Reconstituire, cota actuala 1/1 1) PINGHIREAC ILIE, Lipsă CNP, bun propriu.	

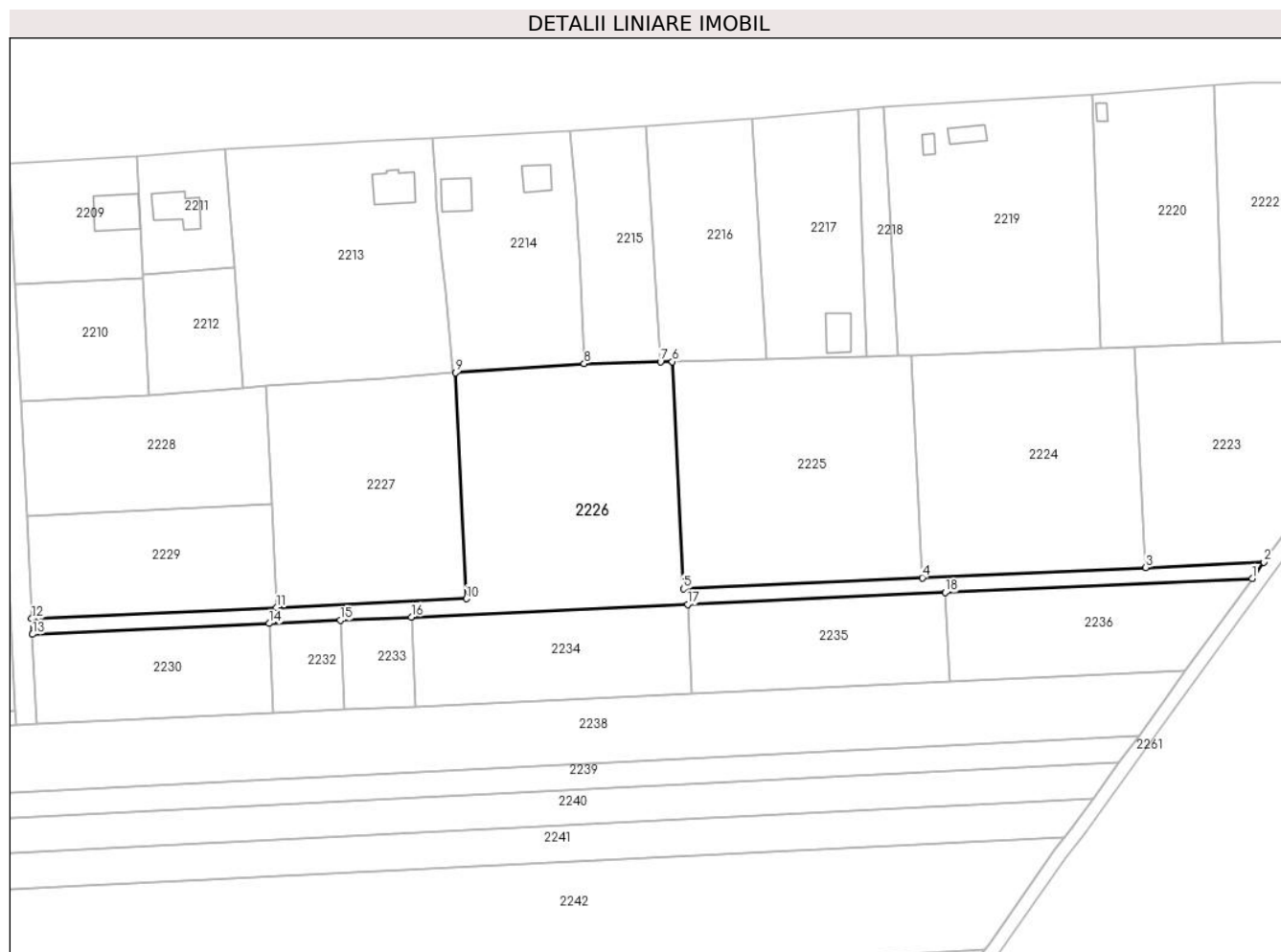
C. Partea III. SARCINI .

Inscrieri privind dezmembramintele dreptului de proprietate, drepturi reale de garanție și sarcini	Referințe
NU SUNT	

Teren

Nr cadastral	Suprafața (mp)*	Observații / Referințe
	5.835	

* Suprafața este determinată în planul de proiecție Stereo 70.



Date referitoare la teren

Crt	Categorie folosință	Intra vilan	Suprafața (mp)	Tarla	Parcelă	Nr. topo	Observații / Referințe
1	arabil	NU	5.835	33	-	-	

Lungime Segmente

1) Valorile lungimilor segmentelor sunt obținute din proiecție în plan.

Punct început	X / Y	Punct sfârșit	X / Y	Lungime segment (** (m)
1	606.894,203 724.048,716	2	606.897,617 724.053,465	5.849
2	606.897,617 724.053,465	3	606.863,237 724.051,887	34.416
3	606.863,237 724.051,887	4	606.798,215 724.048,903	65.09
4	606.798,215 724.048,903	5	606.728,714 724.045,713	69.574
5	606.728,714 724.045,713	6	606.725,444 724.111,799	66.167

Punct început	X / Y	Punct sfârșit	X / Y	Lungime segment (** (m)
6	606.725,444 724.111,799	7	606.721,937 724.111,717	3.508
7	606.721,937 724.111,717	8	606.699,714 724.111,2	22.229
8	606.699,714 724.111,2	9	606.662,233 724.108,562	37.574
9	606.662,233 724.108,562	10	606.665,487 724.042,811	65.831
10	606.665,487 724.042,811	11	606.610,22 724.040,275	55.325
11	606.610,22 724.040,275	12	606.538,874 724.037,0	71.421
12	606.538,874 724.037,0	13	606.539,1 724.032,441	4.565
13	606.539,1 724.032,441	14	606.608,051 724.035,601	69.023
14	606.608,051 724.035,601	15	606.628,736 724.036,549	20.707
15	606.628,736 724.036,549	16	606.649,421 724.037,497	20.707
16	606.649,421 724.037,497	17	606.729,864 724.041,184	80.527
17	606.729,864 724.041,184	18	606.804,944 724.044,625	75.159
18	606.804,944 724.044,625	1	606.894,203 724.048,716	89.353

** Lungimile segmentelor sunt determinate în planul de proiecție Stereo 70 și sunt rotunjite la 1 milimetru.

*** Distanța dintre puncte este formată din segmente cumulate ce sunt mai mici decât valoarea 1 milimetru.

**DATE DESPRE IMOBILUL NR. 2227**

Oficiul de Cadastru și Publicitate Imobiliară BOTOSANI
Biroul de Cadastru și Publicitate Imobiliară Dorohoi

A. Partea I. Descrierea imobilului

TEREN Extravilan

Adresa: Jud. Botosani

Nr. Crt	Nr cadastral Nr. topografic	Suprafața* (mp)	Observații / Referințe
A1	53575	3.600	Sector cadastral:37 Teren neimprejmuit;

B. Partea II. Proprietari și acte

Inscrieri privitoare la dreptul de proprietate și alte drepturi reale		Referințe
26773 / 30/08/2024		
Hotarare Judecatoreasca nr. 576, din 26/03/2010 emis de JUDECĂTORIA DOROHOI (dosar nr. 4466/222/2009);		
B2	Intabulare, drept de PROPRIETATE, dobandit prin Hotarare Judecatoreasca, cota actuala 1/2, cota initiala 1/1 1) BUTNARU ELENA	A1
5412 / 19/02/2025		
Act Notarial nr. 28, din 18/02/2025 emis de SPN Teodorescu Dorina-Pricop Luiza;		
B3	Intabulare, drept de PROPRIETATE, dobandit prin Succesiune, cota actuala 4/32, cota initiala 4/32 1) BUTNARU ELENA , bun propriu	A1
B4	Intabulare, drept de PROPRIETATE, dobandit prin Succesiune, cota actuala 3/32, cota initiala 3/32 1) BUTNARU CORNELIU , bun propriu	A1
B5	Intabulare, drept de PROPRIETATE, dobandit prin Succesiune, cota actuala 3/32, cota initiala 3/32 1) BUTNARU CRISTIAN PETRU , bun propriu	A1
B6	Intabulare, drept de PROPRIETATE, dobandit prin Succesiune, cota actuala 3/32, cota initiala 3/32 1) BUTNARU CEZAR SORIN , bun propriu	A1
B7	Intabulare, drept de PROPRIETATE, dobandit prin Succesiune, cota actuala 3/32, cota initiala 3/32 1) BUTNARU VASILE , bun propriu	A1

C. Partea III. SARCINI .

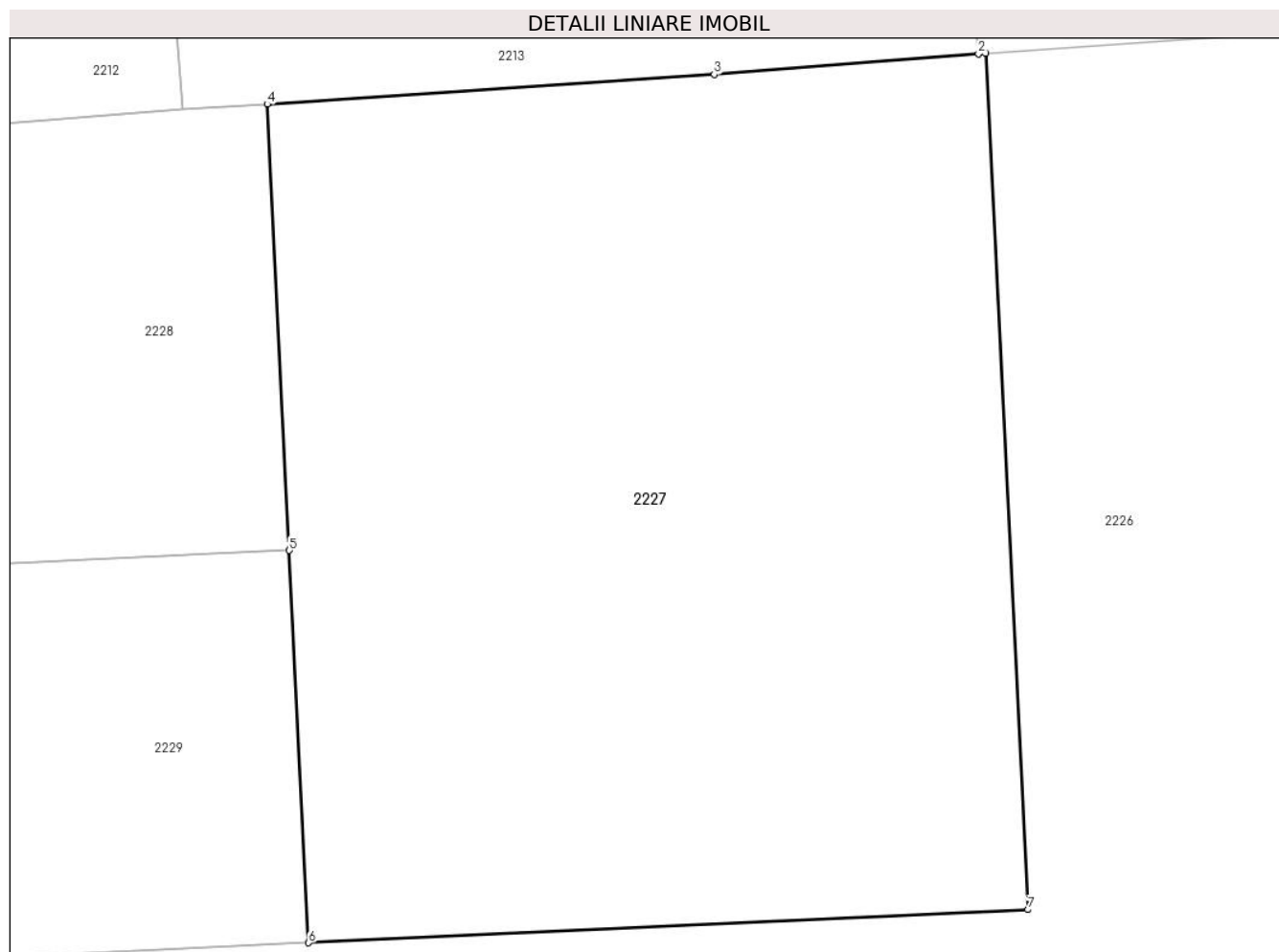
Inscrieri privind dezmembramintele dreptului de proprietate, drepturi reale de garanție și sarcini	Referințe
NU SUNT	

Anexa Nr. 1 La Partea I

Teren

Nr cadastral	Suprafața (mp)*	Observații / Referințe
53575	3.600	

* Suprafața este determinată în planul de proiecție Stereo 70.



Date referitoare la teren

Crt	Categorie folosință	Intravilan	Suprafața (mp)	Tarla	Parcelă	Nr. topo	Observații / Referințe
1	arabil	NU	3.600	33	656/28	-	

Lungime Segmente

1) Valorile lungimilor segmentelor sunt obținute din proiecție în plan.

Punct început	X / Y	Punct sfârșit	X / Y	Lungime segment (** (m)
1	606.662,233 724.108,562	2	606.661,667 724.108,522	0.567
2	606.661,667 724.108,522	3	606.641,373 724.106,937	20.356
3	606.641,373 724.106,937	4	606.607,035 724.104,651	34.414
4	606.607,035 724.104,651	5	606.608,73 724.070,397	34.296
5	606.608,73 724.070,397	6	606.610,22 724.040,275	30.159

Punct început	X / Y	Punct sfârșit	X / Y	Lungime segment (** (m)
6	606.610,22 724.040,275	7	606.665,487 724.042,811	55.325
7	606.665,487 724.042,811	1	606.662,233 724.108,562	65.831

** Lungimile segmentelor sunt determinate în planul de proiecție Stereo 70 și sunt rotunjite la 1 milimetru.

*** Distanța dintre puncte este formată din segmente cumulate ce sunt mai mici decât valoarea 1 milimetru.

**DATE DESPRE IMOBILUL NR. 2228**

Oficiul de Cadastru și Publicitate Imobiliară BOTOSANI
Biroul de Cadastru și Publicitate Imobiliară Dorohoi

A. Partea I. Descrierea imobilului

TEREN Extravilan

Adresa: Jud. Botosani

Nr. Crt	Nr cadastral Nr. topografic	Suprafața* (mp)	Observații / Referințe
A1	52820	2.400	Sector cadastral:37 Teren neimprejmuit;

B. Partea II. Proprietari și acte

Inscrieri privitoare la dreptul de proprietate și alte drepturi reale	Referințe
42864 / 19/12/2022	
Hotarare Judecatoreasca nr. 840, din 17/06/2008 emis de JUDECĂTORIA DOROHOI (Dosar 1126/222/2008; hotarare judecatoreasca nr 240, îndreptarea erorii materiale din 22.07.2008, emis de JUDECĂTORIA DOROHOI);	
B4	A1
Intabulare, drept de PROPRIETATE, dobandit prin Hotarare Judecatoreasca, cota actuala 1/1, cota initiala 1/1 1) MĂLAȘINCU MIRCEA, bun propriu	

C. Partea III. SARCINI .

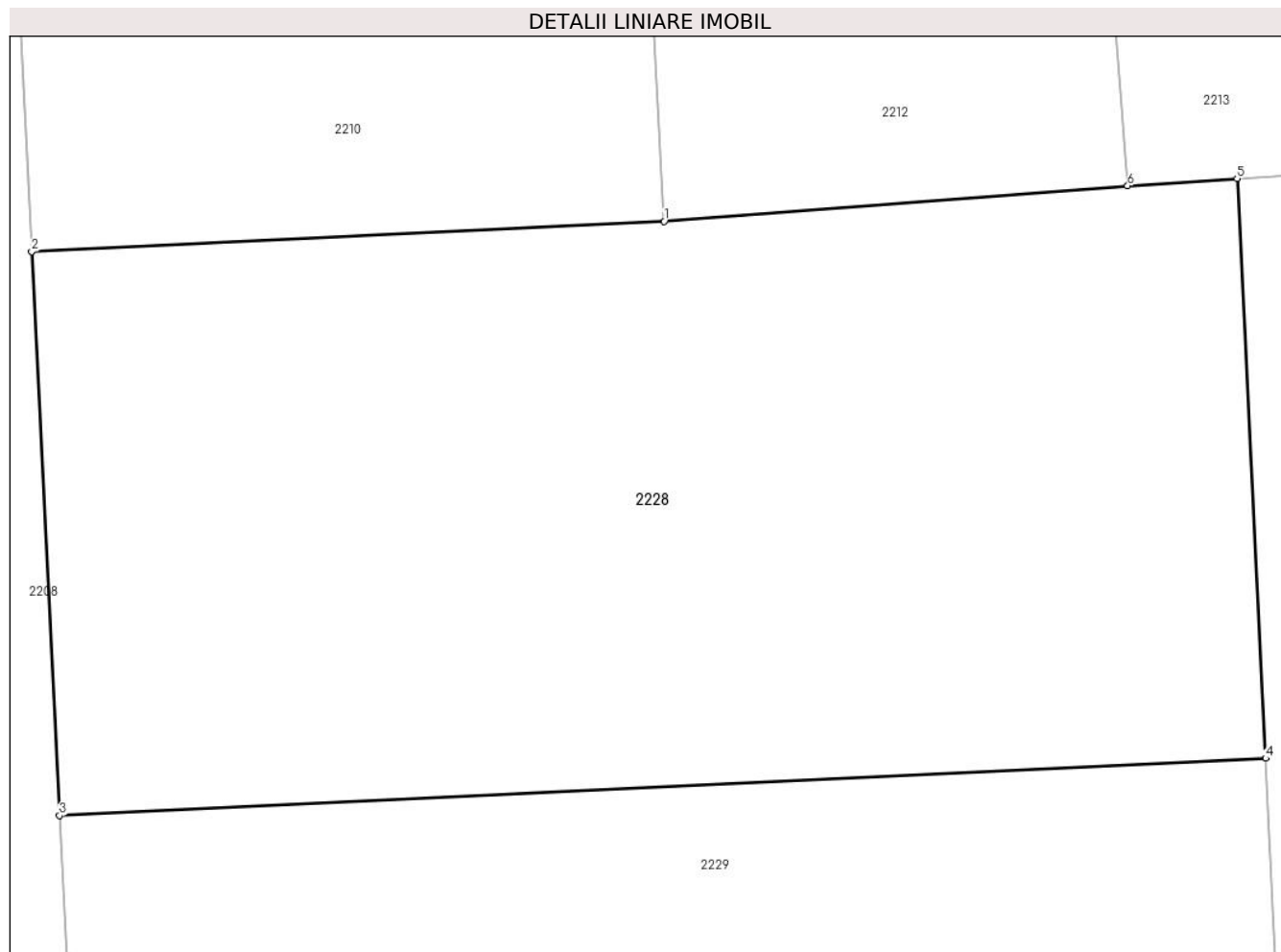
Inscrieri privind dezmembramintele dreptului de proprietate, drepturi reale de garanție și sarcini	Referințe
NU SUNT	

Anexa Nr. 1 La Partea I

Teren

Nr cadastral	Suprafața (mp)*	Observații / Referințe
52820	2.400	

* Suprafața este determinată în planul de proiecție Stereo 70.



Date referitoare la teren

Crt	Categorie folosință	Intravilan	Suprafața (mp)	Tarla	Parcelă	Nr. topo	Observații / Referințe
1	arabil	NU	2.400	33	656/5	-	

Lungime Segmente

1) Valorile lungimilor segmentelor sunt obținute din proiecție în plan.

Punct început	X / Y	Punct sfârșit	X / Y	Lungime segment (** (m)
1	606.573,152 724.102,117	2	606.535,74 724.100,341	37.454
2	606.535,74 724.100,341	3	606.537,389 724.067,011	33.371
3	606.537,389 724.067,011	4	606.608,73 724.070,397	71.421
4	606.608,73 724.070,397	5	606.607,035 724.104,651	34.296
5	606.607,035 724.104,651	6	606.600,56 724.104,22	6.489

Punct început	X / Y	Punct sfârșit	X / Y	Lungime segment (** (m)
6	606.600,56 724.104,22	1	606.573,152 724.102,117	27.489

** Lungimile segmentelor sunt determinate în planul de proiecție Stereo 70 și sunt rotunjite la 1 milimetru.

*** Distanța dintre puncte este formată din segmente cumulate ce sunt mai mici decât valoarea 1 milimetru.

**DATE DESPRE IMOBILUL NR. 2229**

Oficiul de Cadastru și Publicitate Imobiliară BOTOSANI
Biroul de Cadastru și Publicitate Imobiliară Dorohoi

A. Partea I. Descrierea imobilului

TEREN Extravilan

Adresa: Jud. Botosani

Nr. Crt	Nr cadastral Nr. topografic	Suprafața* (mp)	Observații / Referințe
A1	51893	2.150	Sector cadastral:37 Teren neimprejmuit;

B. Partea II. Proprietari și acte

Inscrieri privitoare la dreptul de proprietate și alte drepturi reale	Referințe
9862 / 17/03/2022	
Act Notarial nr. 635, din 14/03/2022 emis de BIN AMARIE I. IOAN;	
B8	A1
Intabulare, drept de PROPRIETATE, dobândit prin Conventie, cota actuala 1/1, cota initiala 1/1	
1) BUTNARU CEZAR SORIN, căsătorit cu	
2) JIPA ANDREEA, bun comun	

C. Partea III. SARCINI .

Inscrieri privind dezmembramintele dreptului de proprietate, drepturi reale de garanție și sarcini	Referințe
NU SUNT	

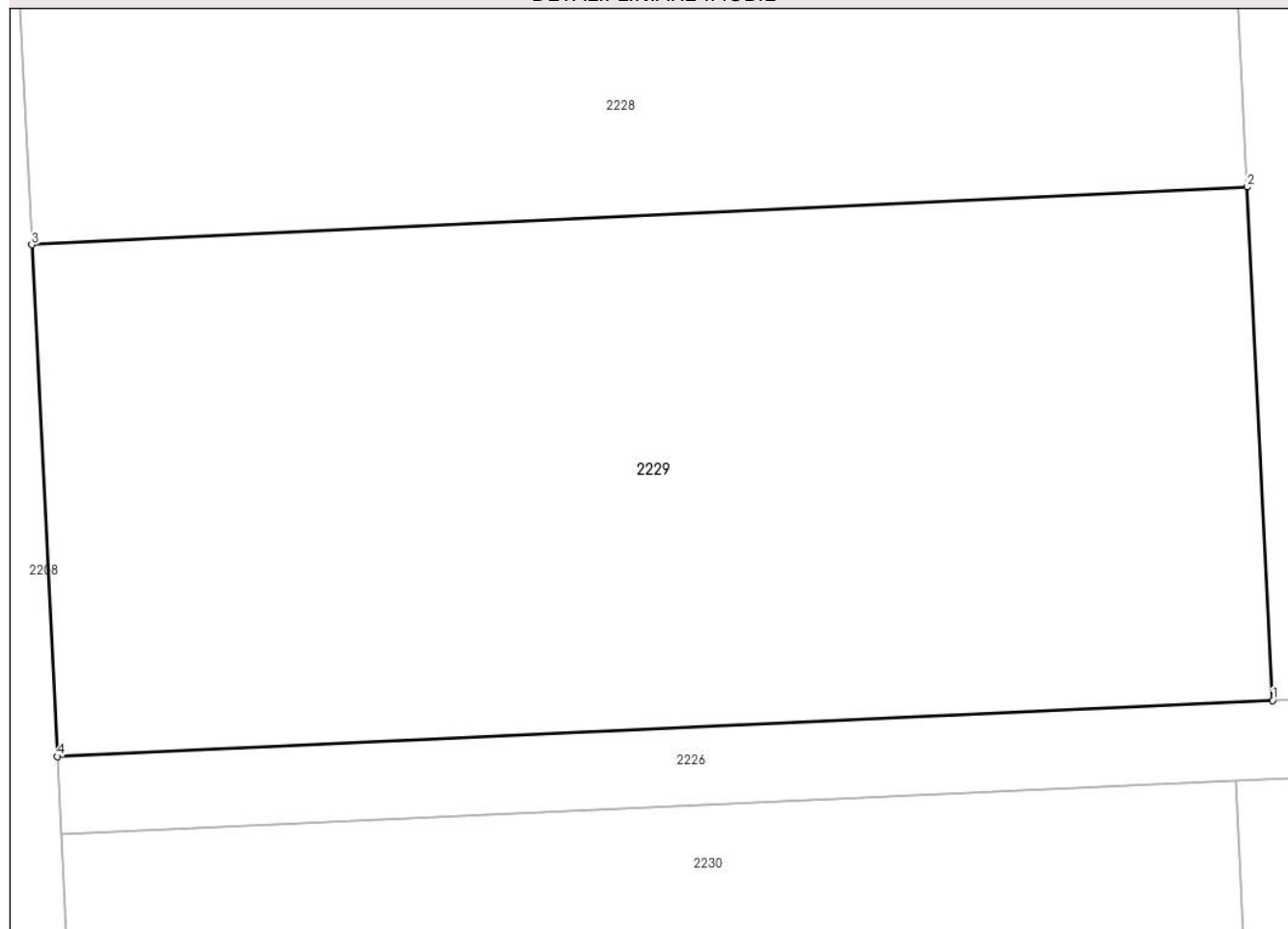
Anexa Nr. 1 La Partea I

Teren

Nr cadastral	Suprafața (mp)*	Observații / Referințe
51893	2.150	

* Suprafața este determinată în planul de proiecție Stereo 70.

DETALII LINIARE IMOBIL



Date referitoare la teren

Crt	Categorie folosință	Intra vilan	Suprafața (mp)	Tarla	Parcelă	Nr. topo	Observații / Referințe
1	arabil	NU	2.150	33	656/5	-	

Lungime Segmente

1) Valorile lungimilor segmentelor sunt obținute din proiecție în plan.

Punct început	X / Y	Punct sfârșit	X / Y	Lungime segment (** (m)
1	606.610,22 724.040,275	2	606.608,73 724.070,397	30.159
2	606.608,73 724.070,397	3	606.537,389 724.067,011	71.421
3	606.537,389 724.067,011	4	606.538,874 724.037,0	30.048
4	606.538,874 724.037,0	1	606.610,22 724.040,275	71.421

** Lungimile segmentelor sunt determinate în planul de proiecție Stereo 70 și sunt rotunjite la 1 milimetru.

***** Distanța dintre puncte este formată din segmente cumulate ce sunt mai mici decât valoarea 1 milimetru.**

**DATE DESPRE IMOBILUL NR. 2230**

Oficiul de Cadastru și Publicitate Imobiliară BOTOSANI
Biroul de Cadastru și Publicitate Imobiliară Dorohoi

A. Partea I. Descrierea imobilului

TEREN Extravilan

Adresa: Jud. Botosani

Nr. Crt	Nr cadastral Nr. topografic	Suprafața* (mp)	Observații / Referințe
A1		1.800	Sector cadastral:37 Teren neimpregmuit;

B. Partea II. Proprietari și acte

Inscrieri privitoare la dreptul de proprietate și alte drepturi reale	Referințe
/	
Act Administrativ nr. 20283, din 26/08/1993 emis de Comisia Judeteana Botosani;	
B1	A1
Intabulare, drept de PROPRIETATE, dobandit prin Reconstituire, cota actuala 1/1	
1) BATÎR GHEORGHE , Lipsă CNP, bun propriu.	

C. Partea III. SARCINI .

Inscrieri privind dezmembramintele dreptului de proprietate, drepturi reale de garanție și sarcini	Referințe
NU SUNT	

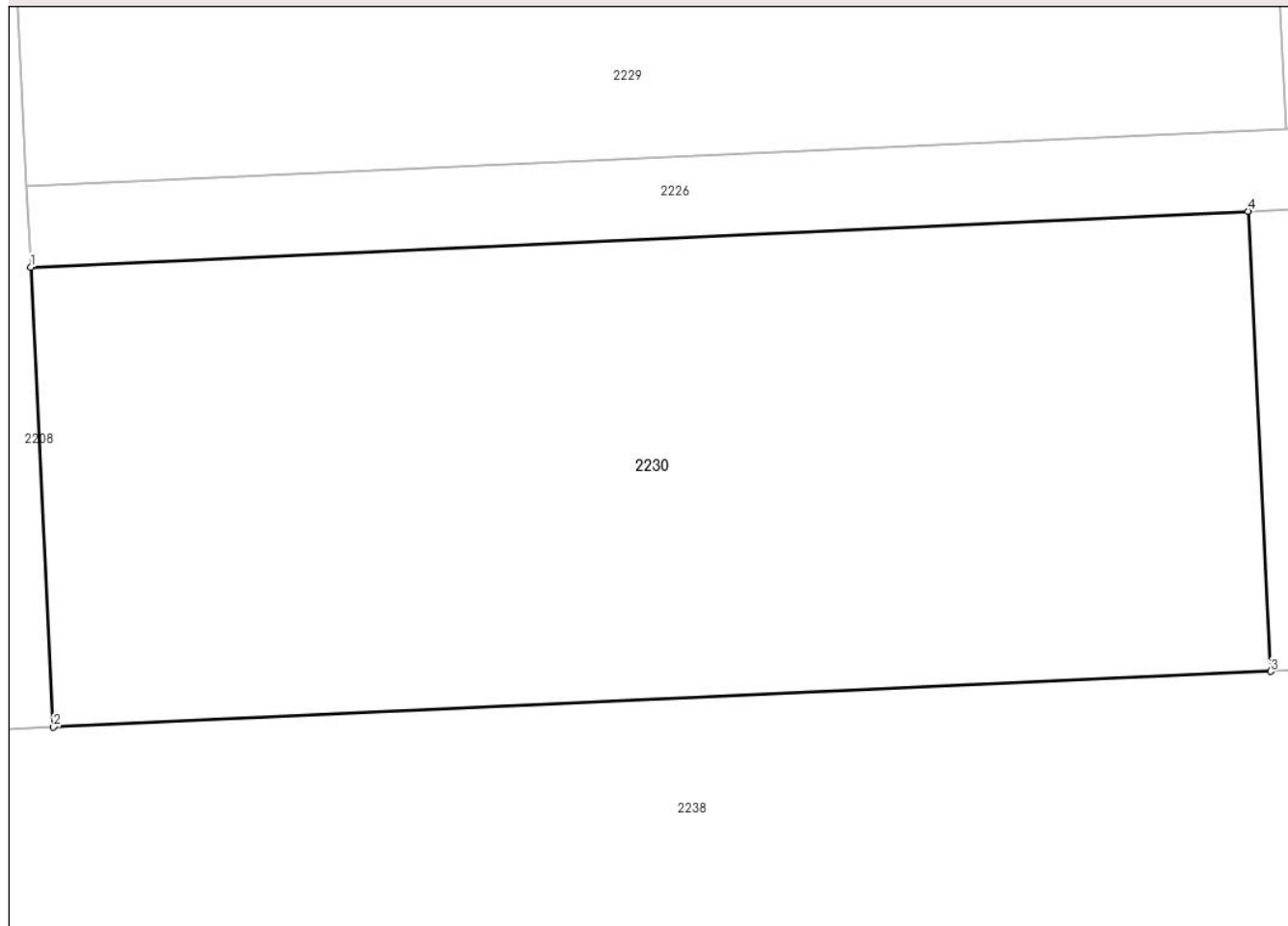
Anexa Nr. 1 La Partea I

Teren

Nr cadastral	Suprafața (mp)*	Observații / Referințe
	1.800	

* Suprafața este determinată în planul de proiecție Stereo 70.

DETALII LINIARE IMOBIL



Date referitoare la teren

Crt	Categorie folosință	Intra vilan	Suprafața (mp)	Tarla	Parcelă	Nr. topo	Observații / Referințe
1	arabil	NU	1.800	33	656/1	-	

Lungime Segmente

1) Valorile lungimilor segmentelor sunt obținute din proiecție în plan.

Punct început	X / Y	Punct sfârșit	X / Y	Lungime segment (** (m)
1	606.539,1 724.032,441	2	606.540,389 724.006,394	26.079
2	606.540,389 724.006,394	3	606.609,34 724.009,554	69.023
3	606.609,34 724.009,554	4	606.608,051 724.035,601	26.079
4	606.608,051 724.035,601	1	606.539,1 724.032,441	69.023

** Lungimile segmentelor sunt determinate în planul de proiecție Stereo 70 și sunt rotunjite la 1 milimetru.

***** Distanța dintre puncte este formată din segmente cumulate ce sunt mai mici decât valoarea 1 milimetru.**

**DATE DESPRE IMOBILUL NR. 2231**

Oficiul de Cadastru și Publicitate Imobiliară BOTOSANI
Biroul de Cadastru și Publicitate Imobiliară Dorohoi

A. Partea I. Descrierea imobilului

TEREN Extravilan

Adresa: Jud. Botosani

Nr. Crt	Nr cadastral Nr. topografic	Suprafața* (mp)	Observații / Referințe
A1		466	Sector cadastral:37 Teren neimprejmut;

B. Partea II. Proprietari și acte

Inscrieri privitoare la dreptul de proprietate și alte drepturi reale		Referințe
/		
Act Normativ nr. 7, din 13/03/1996 emis de Parlamentul Romaniei;		
B1	Inscrierea posesiei, drept de PROPRIETATE, dobandit prin Lege, cota actuala 1/1 1) NEIDENTIFICAT NEIDENTIFICAT	A1
Act Normativ nr. 7., din 13/03/1996 emis de Parlamentul Romaniei;		
B2	Se notează mențiunea de proprietar neidentificat, rezervă la dispoziția comisiei de fond funciar.	A1

C. Partea III. SARCINI .

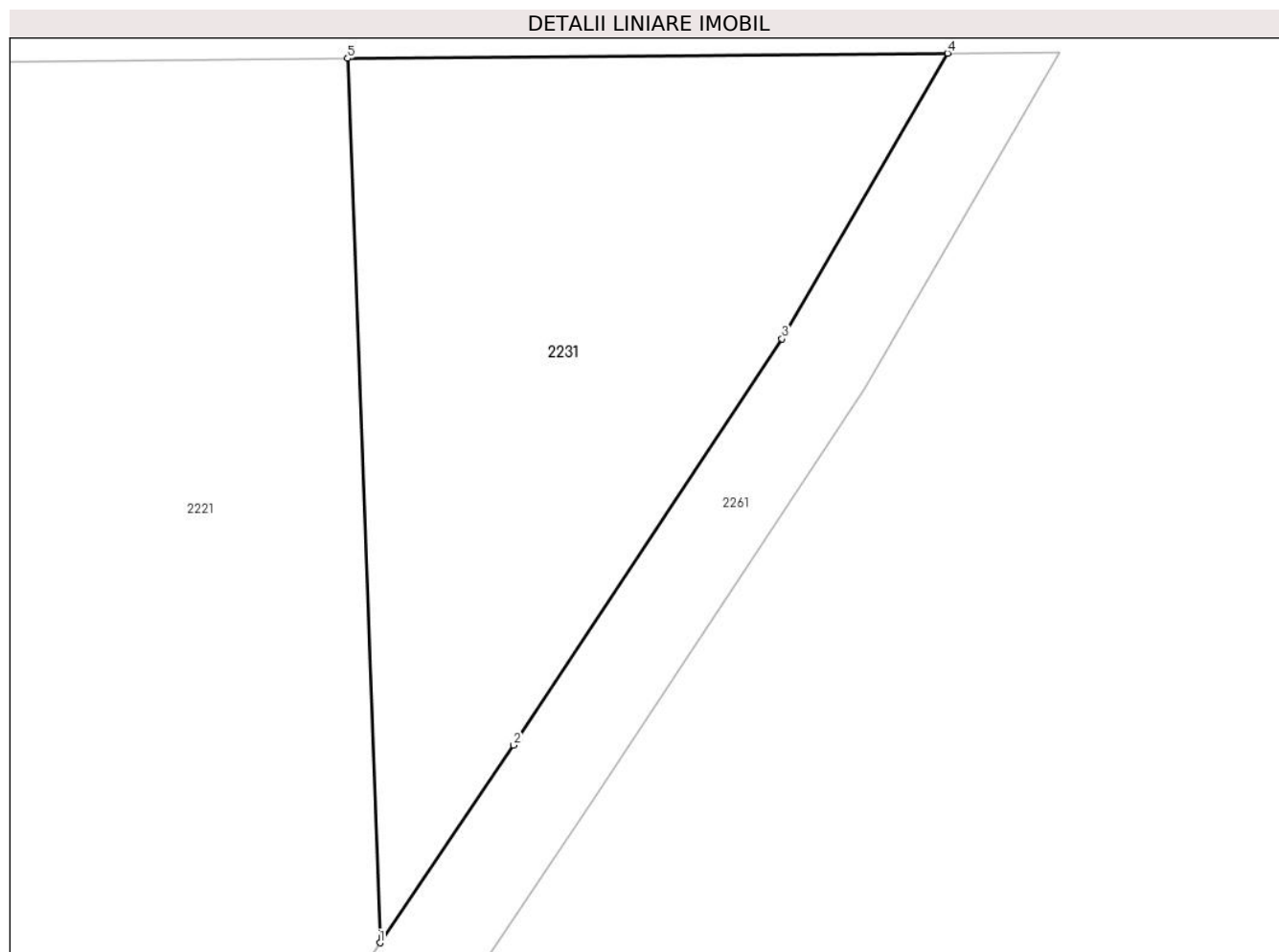
Inscrieri privind dezmembramintele dreptului de proprietate, drepturi reale de garanție și sarcini	Referințe
NU SUNT	

Anexa Nr. 1 La Partea I

Teren

Nr cadastral	Suprafața (mp)*	Observații / Referințe
	466	

* Suprafața este determinată în planul de proiecție Stereo 70.



Date referitoare la teren

Crt	Categorie folosință	Intravilan	Suprafața (mp)	Tarla	Parcelă	Nr. topo	Observații / Referințe
1	arabil	NU	466	33	656	-	

Lungime Segmente

1) Valorile lungimilor segmentelor sunt obținute din proiecție în plan.

Punct început	X / Y	Punct sfârșit	X / Y	Lungime segment (** (m)
1	606.968,887 724.156,733	2	606.974,407 724.164,892	9.851
2	606.974,407 724.164,892	3	606.985,487 724.181,662	20.1
3	606.985,487 724.181,662	4	606.992,327 724.193,449	13.628
4	606.992,327 724.193,449	5	606.967,549 724.193,234	24.779
5	606.967,549 724.193,234	1	606.968,887 724.156,733	36.526

**** Lungimile segmentelor sunt determinate în planul de proiecție Stereo 70 și sunt rotunjite la 1 milimetru.**

***** Distanța dintre puncte este formată din segmente cumulate ce sunt mai mici decât valoarea 1 milimetru.**

**DATE DESPRE IMOBILUL NR. 2232**

Oficiul de Cadastru și Publicitate Imobiliară BOTOSANI
Biroul de Cadastru și Publicitate Imobiliară Dorohoi

A. Partea I. Descrierea imobilului

TEREN Extravilan

Adresa: Jud. Botosani

Nr. Crt	Nr cadastral Nr. topografic	Suprafața* (mp)	Observații / Referințe
A1		540	Sector cadastral:37 Teren neimprejmuit;

B. Partea II. Proprietari și acte

Inscrieri privitoare la dreptul de proprietate și alte drepturi reale		Referințe
/		
Act Administrativ nr. 155901, din 30/06/2004 emis de Comisia Judeteana Botosani;		
B1	Intabulare, drept de PROPRIETATE, dobandit prin Reconstituire, cota actuala 1/1	A1
	1) DUMITRAS ELENA, Lipsă CNP, bun propriu. 2) TOPALA CONSTANTIN, Lipsă CNP, bun propriu.	

C. Partea III. SARCINI .

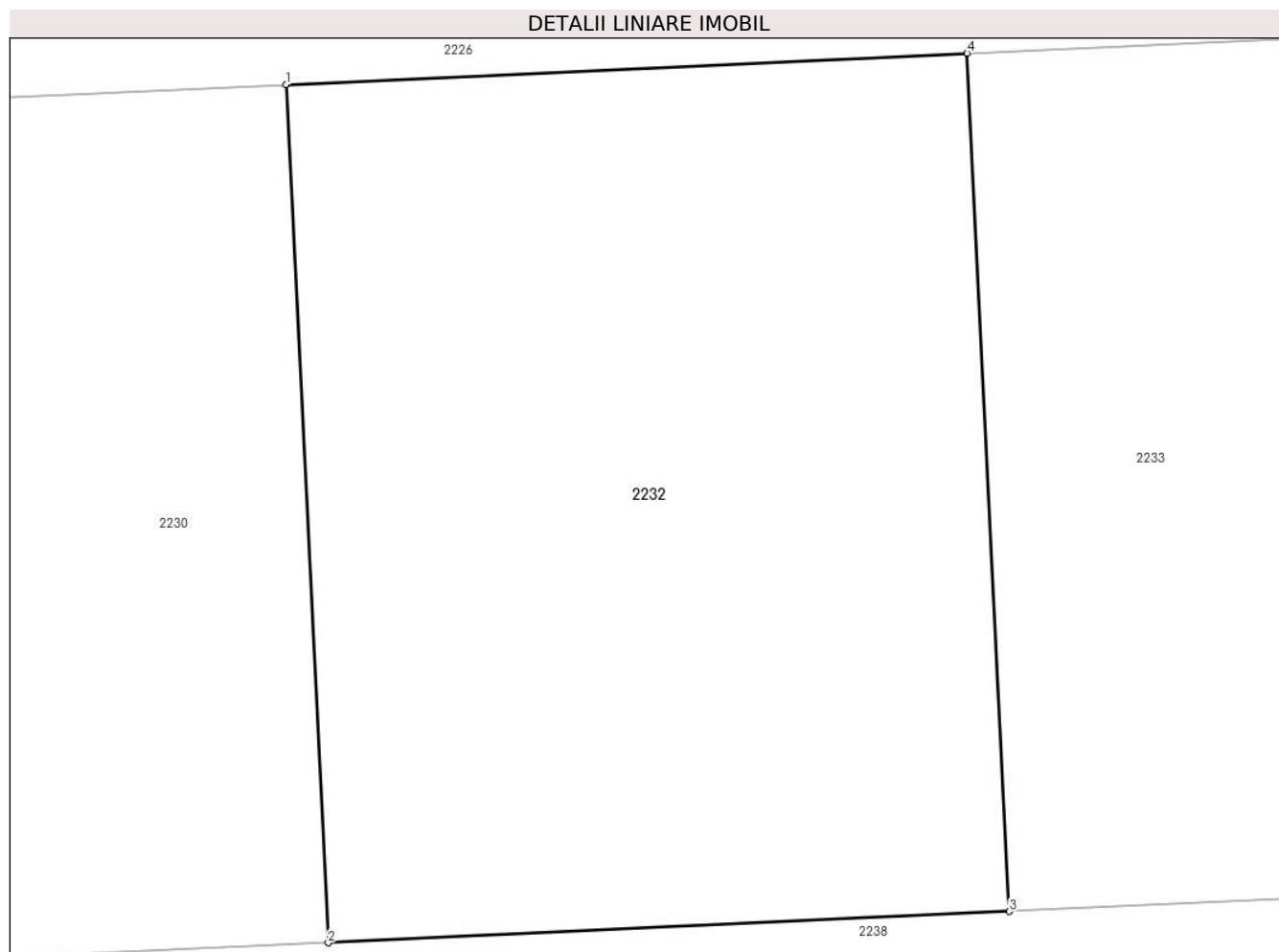
Inscrieri privind dezmembramintele dreptului de proprietate, drepturi reale de garanție și sarcini	Referințe
NU SUNT	

Anexa Nr. 1 La Partea I

Teren

Nr cadastral	Suprafața (mp)*	Observații / Referințe
	540	

* Suprafața este determinată în planul de proiecție Stereo 70.



Date referitoare la teren

Crt	Categorie folosință	Intravilan	Suprafața (mp)	Tarla	Parcelă	Nr. topo	Observații / Referințe
1	arabil	NU	540	33	656/31	-	

Lungime Segmente

1) Valorile lungimilor segmentelor sunt obținute din proiecție în plan.

Punct început	X / Y	Punct sfârșit	X / Y	Lungime segment (** (m)
1	606.608,051 724.035,601	2	606.609,34 724.009,554	26.079
2	606.609,34 724.009,554	3	606.630,025 724.010,502	20.707
3	606.630,025 724.010,502	4	606.628,736 724.036,549	26.079
4	606.628,736 724.036,549	1	606.608,051 724.035,601	20.707

** Lungimile segmentelor sunt determinate în planul de proiecție Stereo 70 și sunt rotunjite la 1 milimetru.

***** Distanţa dintre puncte este formată din segmente cumulate ce sunt mai mici decât valoarea 1 milimetru.**

**DATE DESPRE IMOBILUL NR. 2233**

Oficiul de Cadastru și Publicitate Imobiliară BOTOSANI
Biroul de Cadastru și Publicitate Imobiliară Dorohoi

A. Partea I. Descrierea imobilului

TEREN Extravilan

Adresa: Jud. Botosani

Nr. Crt	Nr cadastral Nr. topografic	Suprafața* (mp)	Observații / Referințe
A1		540	Sector cadastral:37 Teren neimprejmuit;

B. Partea II. Proprietari și acte

Inscrieri privitoare la dreptul de proprietate și alte drepturi reale		Referințe
/		
Act Administrativ nr. 123210, din 21/10/2002 emis de Comisia Judeteana Botosani;		
B1	Intabulare, drept de PROPRIETATE, dobandit prin Reconstituire, cota actuala 1/1 1) CARP RARUCA , Lipsă CNP, bun propriu.	A1

C. Partea III. SARCINI .

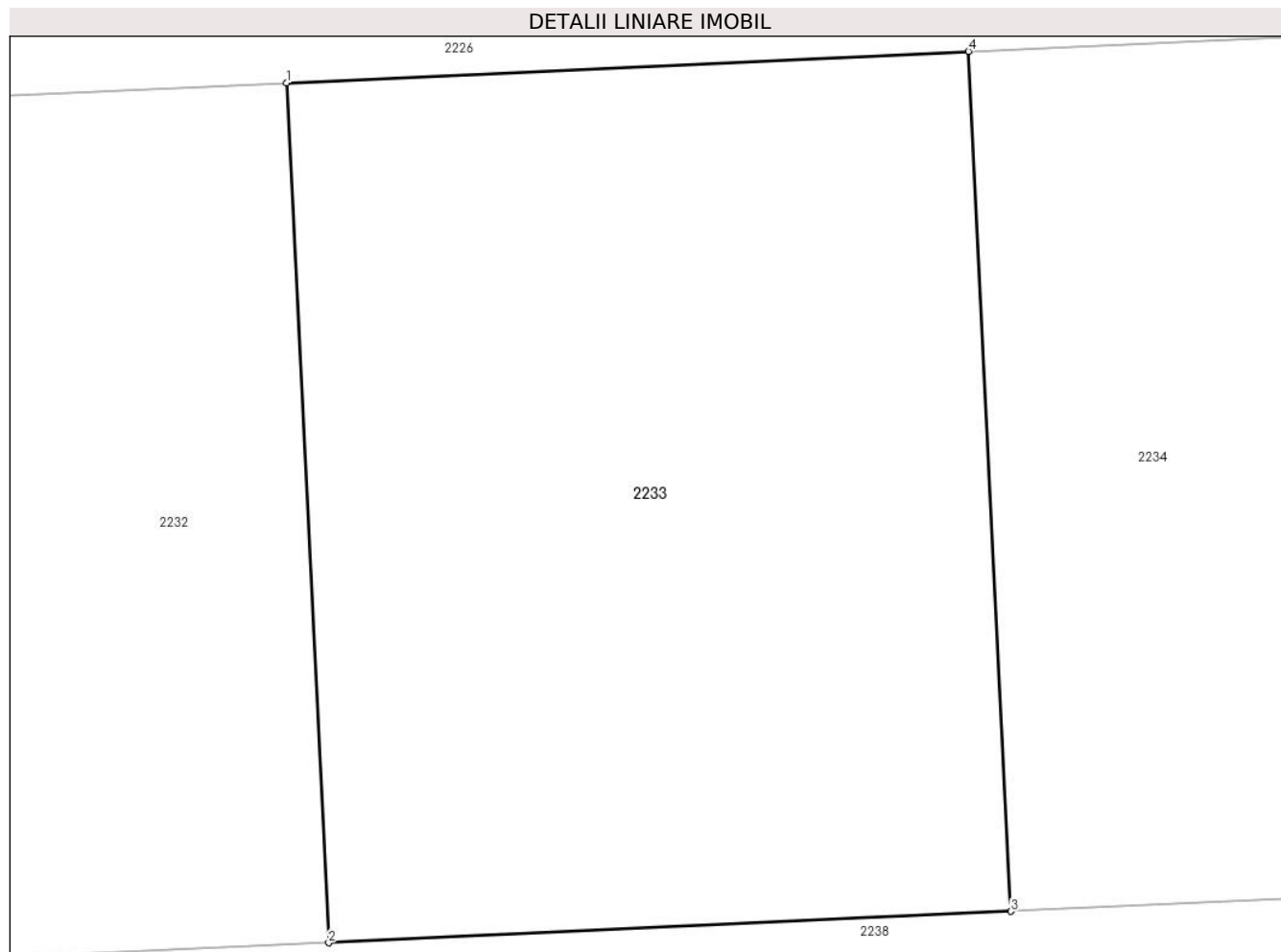
Inscrieri privind dezmembramintele dreptului de proprietate, drepturi reale de garanție și sarcini	Referințe
NU SUNT	

Anexa Nr. 1 La Partea I

Teren

Nr cadastral	Suprafața (mp)*	Observații / Referințe
	540	

* Suprafața este determinată în planul de proiecție Stereo 70.



Date referitoare la teren

Crt	Categorie folosință	Intravilan	Suprafața (mp)	Tarla	Parcelă	Nr. topo	Observații / Referințe
1	arabil	NU	540	33	656/32	-	

Lungime Segmente

1) Valorile lungimilor segmentelor sunt obținute din proiecție în plan.

Punct început	X / Y	Punct sfârșit	X / Y	Lungime segment (** (m)
1	606.628,736 724.036,549	2	606.630,025 724.010,502	26.079
2	606.630,025 724.010,502	3	606.650,71 724.011,45	20.707
3	606.650,71 724.011,45	4	606.649,421 724.037,497	26.079
4	606.649,421 724.037,497	1	606.628,736 724.036,549	20.707

** Lungimile segmentelor sunt determinate în planul de proiecție Stereo 70 și sunt rotunjite la 1 milimetru.

***** Distanța dintre puncte este formată din segmente cumulate ce sunt mai mici decât valoarea 1 milimetru.**

**DATE DESPRE IMOBILUL NR. 2234**

Oficiul de Cadastru și Publicitate Imobiliară BOTOSANI
Biroul de Cadastru și Publicitate Imobiliară Dorohoi

A. Partea I. Descrierea imobilului

TEREN Extravilan

Adresa: Jud. Botosani

Nr. Crt	Nr cadastral Nr. topografic	Suprafața* (mp)	Observații / Referințe
A1		2.100	Sector cadastral:37 Teren neimprejmuit;

B. Partea II. Proprietari și acte

Inscrieri privitoare la dreptul de proprietate și alte drepturi reale		Referințe
/		
Act Administrativ nr. 75754, din 29/10/1997 emis de Comisia Judeteana Botosani;		
B1	Intabulare, drept de PROPRIETATE, dobandit prin Reconstituire, cota actuala 1/1	A1
	1) AGHIORGHIESEI ANICA, Lipsă CNP, bun propriu. 2) AGHIORGHIESEI DUMITRU, Lipsă CNP, bun propriu. 3) AGHIORGHIESEI GHEORGHE, Lipsă CNP, bun propriu. 4) AGHIORGHIESEI MARIA, Lipsă CNP, bun propriu. 5) AMARICUTEI ELENA, Lipsă CNP, bun propriu. 6) RACU VERONICA, Lipsă CNP, bun propriu. 7) SLINCU CATINCA, Lipsă CNP, bun propriu.	

C. Partea III. SARCINI .

Inscrieri privind dezmembramintele dreptului de proprietate, drepturi reale de garanție și sarcini	Referințe
NU SUNT	

Anexa Nr. 1 La Partea I

Teren

Nr cadastral	Suprafața (mp)*	Observații / Referințe
	2.100	

* Suprafața este determinată în planul de proiecție Stereo 70.

DETALII LINIARE IMOBIL



Date referitoare la teren

Crt	Categorie folosință	Intra vilan	Suprafața (mp)	Tarla	Parcelă	Nr. topo	Observații / Referințe
1	arabil	NU	2.100	33	656/33	-	

Lungime Segmente

1) Valorile lungimilor segmentelor sunt obținute din proiecție în plan.

Punct început	X / Y	Punct sfârșit	X / Y	Lungime segment (** (m)
1	606.649,421 724.037,497	2	606.650,71 724.011,45	26.079
2	606.650,71 724.011,45	3	606.731,153 724.015,137	80.527
3	606.731,153 724.015,137	4	606.729,864 724.041,184	26.079
4	606.729,864 724.041,184	1	606.649,421 724.037,497	80.527

** Lungimile segmentelor sunt determinate în planul de proiecție Stereo 70 și sunt rotunjite la 1 milimetru.

***** Distanța dintre puncte este formată din segmente cumulate ce sunt mai mici decât valoarea 1 milimetru.**

**DATE DESPRE IMOBILUL NR. 2235**

Oficiul de Cadastru și Publicitate Imobiliară BOTOSANI
Biroul de Cadastru și Publicitate Imobiliară Dorohoi

A. Partea I. Descrierea imobilului

TEREN Extravilan

Adresa: Jud. Botosani

Nr. Crt	Nr cadastral Nr. topografic	Suprafața* (mp)	Observații / Referințe
A1		1.960	Sector cadastral:37 Teren neimprijmit;

B. Partea II. Proprietari și acte

Inscrieri privitoare la dreptul de proprietate și alte drepturi reale		Referințe
/		
Act Normativ nr. 7, din 13/03/1996 emis de Parlamentul Romaniei;		
B1	Inscrierea posesiei, drept de PROPRIETATE, dobandit prin Lege, cota actuala 1/1 1) NEIDENTIFICAT NEIDENTIFICAT	A1
Act Normativ nr. 7., din 13/03/1996 emis de Parlamentul Romaniei;		
B2	Se notează mențiunea de proprietar neidentificat, rezervă la dispoziția comisiei de fond funciar.	A1

C. Partea III. SARCINI .

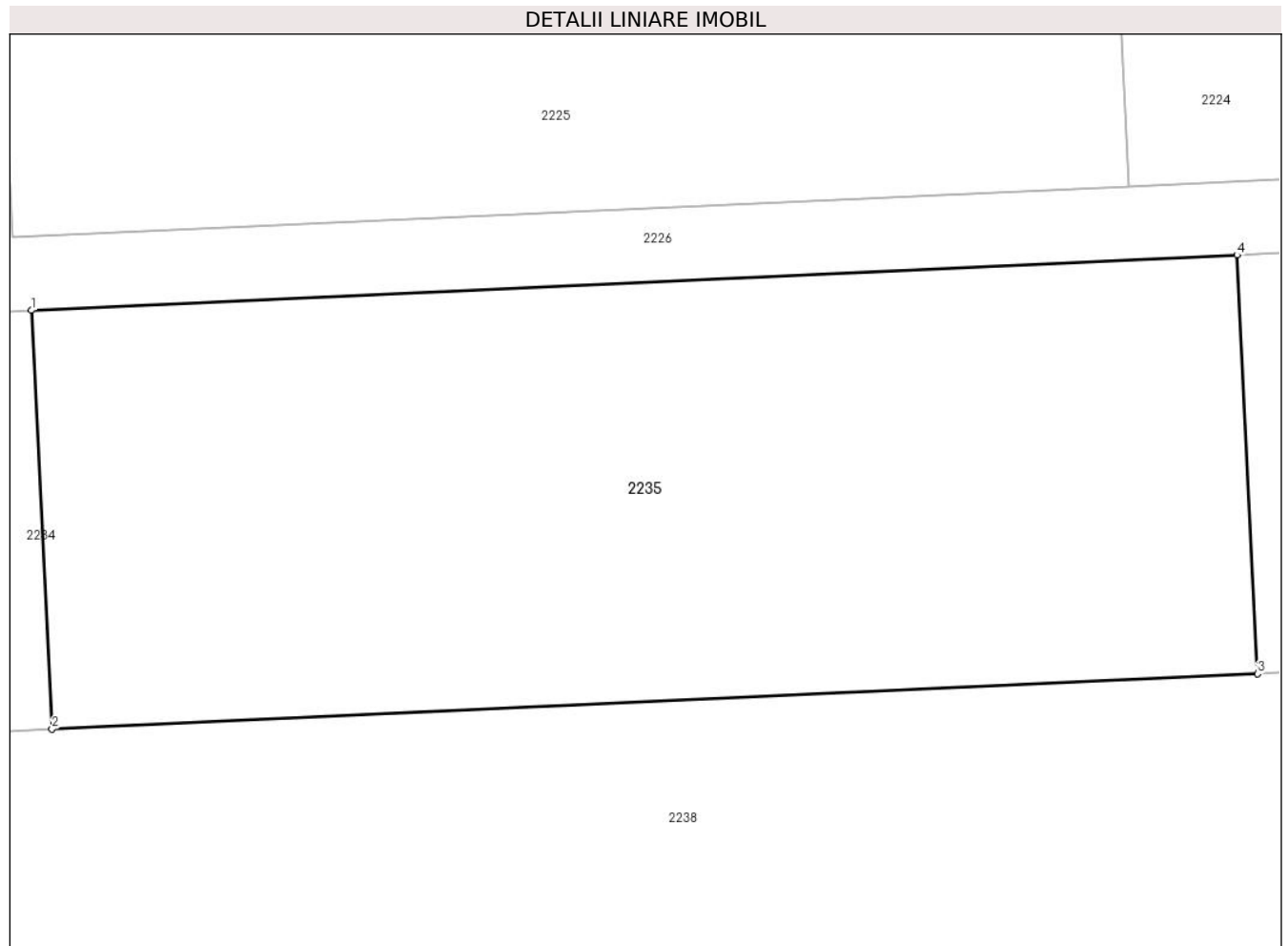
Inscrieri privind dezmembramintele dreptului de proprietate, drepturi reale de garanție și sarcini	Referințe
NU SUNT	

Anexa Nr. 1 La Partea I

Teren

Nr cadastral	Suprafața (mp)*	Observații / Referințe
	1.960	

* Suprafața este determinată în planul de proiecție Stereo 70.



Date referitoare la teren

Crt	Categorie folosință	Intra vilan	Suprafața (mp)	Tarla	Parcelă	Nr. topo	Observații / Referințe
1	arabil	NU	1.960	33	656	-	

Lungime Segmente

1) Valorile lungimilor segmentelor sunt obținute din proiecție în plan.

Punct început	X / Y	Punct sfârșit	X / Y	Lungime segment (** (m)
1	606.729,864 724.041,184	2	606.731,153 724.015,137	26.079
2	606.731,153 724.015,137	3	606.806,232 724.018,579	75.158
3	606.806,232 724.018,579	4	606.804,944 724.044,625	26.078
4	606.804,944 724.044,625	1	606.729,864 724.041,184	75.159

** Lungimile segmentelor sunt determinate în planul de proiecție Stereo 70 și sunt rotunjite la 1 milimetru.

***** Distanţa dintre puncte este formată din segmente cumulate ce sunt mai mici decât valoarea 1 milimetru.**

**DATE DESPRE IMOBILUL NR. 2236**

Oficiul de Cadastru și Publicitate Imobiliară BOTOSANI
Biroul de Cadastru și Publicitate Imobiliară Dorohoi

A. Partea I. Descrierea imobilului

TEREN Extravilan

Adresa: Jud. Botosani

Nr. Crt	Nr cadastral Nr. topografic	Suprafața* (mp)	Observații / Referințe
A1		2.060	Sector cadastral:37 Teren neimprejmuit;

B. Partea II. Proprietari și acte

Inscrieri privitoare la dreptul de proprietate și alte drepturi reale		Referințe
/		
Act Administrativ nr. 38514, din 21/07/1994 emis de Comisia Judeteana Botosani;		
B1	Intabulare, drept de PROPRIETATE, dobandit prin Reconstituire, cota actuala 1/1 1) CALISTRU ANA, Lipsă CNP 2) CIMPOIA VERONICA, Lipsă CNP 3) DEMIANOVSKI AURICA, Lipsă CNP 4) RACU GHEORGHE, Lipsă CNP 5) RACU PETREA, Lipsă CNP 6) RACU VASILE, Lipsă CNP 7) VRABIE ORTANSA, Lipsă CNP, bun comun.	A1

C. Partea III. SARCINI .

Inscrieri privind dezmembramintele dreptului de proprietate, drepturi reale de garanție și sarcini	Referințe
NU SUNT	

Anexa Nr. 1 La Partea I

Teren

Nr cadastral	Suprafața (mp)*	Observații / Referințe
	2.060	

* Suprafața este determinată în planul de proiecție Stereo 70.



Date referitoare la teren

Crt	Categorie folosință	Intravilan	Suprafața (mp)	Tarla	Parcelă	Nr. topo	Observații / Referințe
1	arabil	NU	2.060	33	656/7	-	

Lungime Segmente

1) Valorile lungimilor segmentelor sunt obținute din proiecție în plan.

Punct început	X / Y	Punct sfârșit	X / Y	Lungime segment (** (m)
1	606.874,794 724.021,721	2	606.894,203 724.048,716	33.248
2	606.894,203 724.048,716	3	606.804,944 724.044,625	89.353
3	606.804,944 724.044,625	4	606.806,232 724.018,579	26.078
4	606.806,232 724.018,579	1	606.874,794 724.021,721	68.634

** Lungimile segmentelor sunt determinate în planul de proiecție Stereo 70 și sunt rotunjite la 1 milimetru.

***** Distanţa dintre puncte este formată din segmente cumulate ce sunt mai mici decât valoarea 1 milimetru.**

**DATE DESPRE IMOBILUL NR. 2237**

Oficiul de Cadastru și Publicitate Imobiliară BOTOSANI
Biroul de Cadastru și Publicitate Imobiliară Dorohoi

A. Partea I. Descrierea imobilului

TEREN Necunoscut

Adresa: Loc. Dumbravita, Jud. Botosani

Nr. Crt	Nr cadastral Nr. topografic	Suprafața* (mp)	Observații / Referințe
A1		1.000	Sector cadastral:37 Teren neimprejmuit;

B. Partea II. Proprietari și acte

Inscrieri privitoare la dreptul de proprietate și alte drepturi reale		Referințe
/		
Act Administrativ nr. 75697, din 29/05/1997 emis de Comisia Judeteana Botosani;		
B1	Intabulare, drept de PROPRIETATE, dobandit prin Reconstituire, cota actuala 1/1 1) DIACONU GHEORGHE, Lipsă CNP, bun propriu.	A1

C. Partea III. SARCINI .

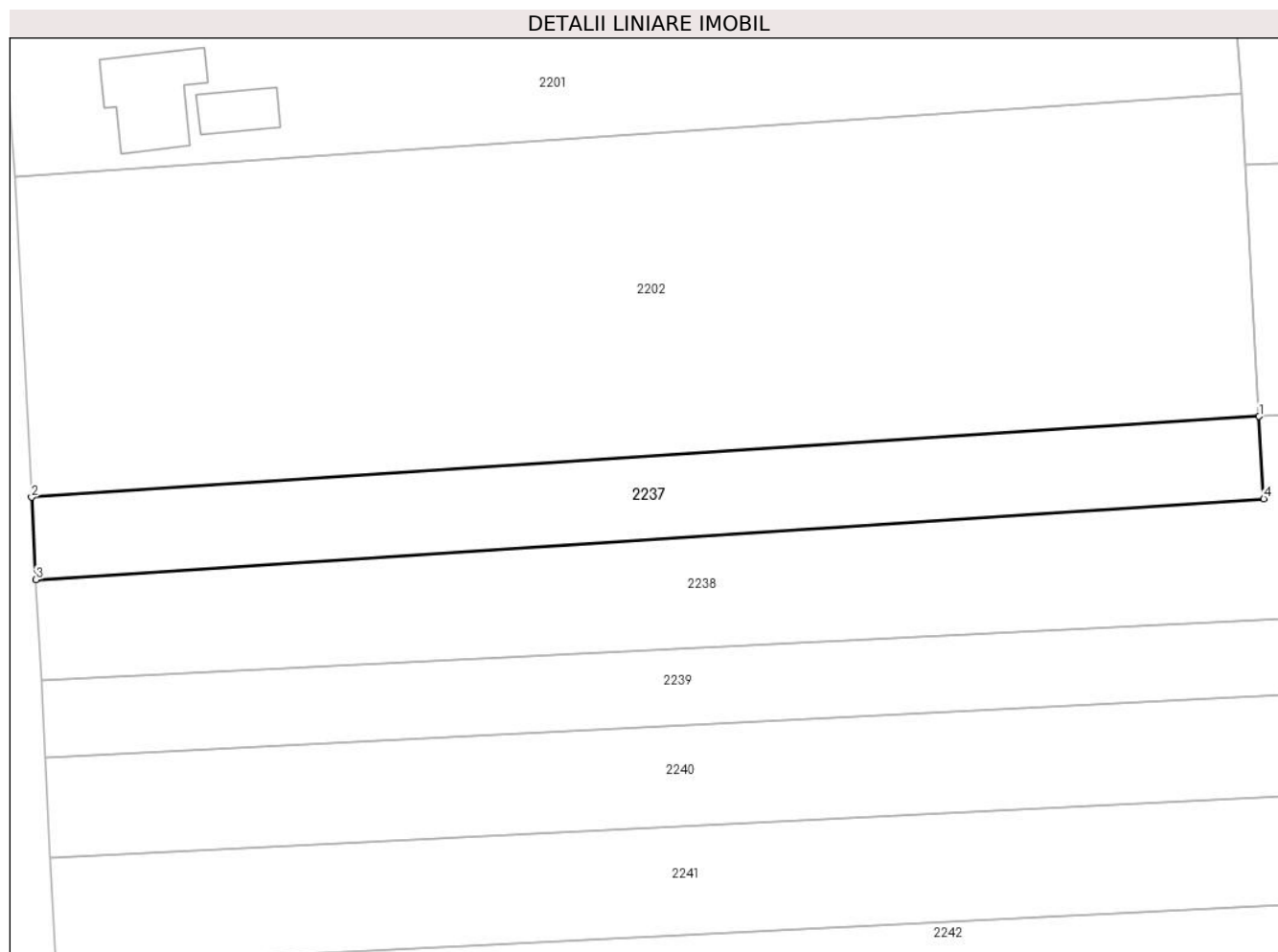
Inscrieri privind dezmembramintele dreptului de proprietate, drepturi reale de garanție și sarcini	Referințe
NU SUNT	

Anexa Nr. 1 La Partea I

Teren

Nr cadastral	Suprafața (mp)*	Observații / Referințe
	1.000	

* Suprafața este determinată în planul de proiecție Stereo 70.



Date referitoare la teren

Crt	Categorie folosință	Intravilan	Suprafața (mp)	Tarla	Parcelă	Nr. topo	Observații / Referințe
1	arabil	DA	550	33	656/18	-	
2	arabil	NU	450	33	656/18	-	

Lungime Segmente

1) Valorile lungimilor segmentelor sunt obținute din proiecție în plan.

Punct început	X / Y	Punct sfârșit	X / Y	Lungime segment (** (m))
1	606.414,079 724.000,768	2	606.292,24 723.992,743	122.103
2	606.292,24 723.992,743	3	606.292,666 723.984,564	8.19
3	606.292,666 723.984,564	4	606.414,539 723.992,592	122.137
4	606.414,539 723.992,592	1	606.414,079 724.000,768	8.189

**** Lungimile segmentelor sunt determinate în planul de proiecție Stereo 70 și sunt rotunjite la 1 milimetru.**

***** Distanța dintre puncte este formată din segmente cumulate ce sunt mai mici decât valoarea 1 milimetru.**

**DATE DESPRE IMOBILUL NR. 2238**

Oficiul de Cadastru și Publicitate Imobiliară BOTOSANI
Biroul de Cadastru și Publicitate Imobiliară Dorohoi

A. Partea I. Descrierea imobilului

TEREN Necunoscut

Adresa: Loc. Dumbravita, Jud. Botosani

Nr. Crt	Nr cadastral Nr. topografic	Suprafața* (mp)	Observații / Referințe
A1		10.000	Sector cadastral:37 Teren neimprejmuit;

B. Partea II. Proprietari și acte

Inscrieri privitoare la dreptul de proprietate și alte drepturi reale	Referințe
/	
Act Administrativ nr. 155969, din 30/06/2004 emis de Comisia Judeteana Botosani;	
B1	A1
Intabulare, drept de PROPRIETATE, dobandit prin Reconstituire, cota actuala 1/1 1) ROTARIU PETRU, Lipsă CNP, bun propriu.	

C. Partea III. SARCINI .

Inscrieri privind dezmembramintele dreptului de proprietate, drepturi reale de garanție și sarcini	Referințe
NU SUNT	

Anexa Nr. 1 La Partea I

Teren

Nr cadastral	Suprafața (mp)*	Observații / Referințe
	10.000	

* Suprafața este determinată în planul de proiecție Stereo 70.

DETALII LINIARE IMOBIL



Date referitoare la teren

Crt	Categorie folosință	Intravilan	Suprafața (mp)	Tarla	Parcelă	Nr. topo	Observații / Referințe
1	arabil	DA	740	33	656/22	-	
2	arabil	NU	9.260	33	656/22	-	

Lungime Segmente

1) Valorile lungimilor segmentelor sunt obținute din proiecție în plan.

Punct început	X / Y	Punct sfârșit	X / Y	Lungime segment (** (m)
1	606.861,258 724.002,952	2	606.869,159 724.013,884	13.488
2	606.869,159 724.013,884	3	606.874,125 724.020,79	8.506
3	606.874,125 724.020,79	4	606.874,794 724.021,721	1.146
4	606.874,794 724.021,721	5	606.806,232 724.018,579	68.634

Punct început	X / Y	Punct sfârșit	X / Y	Lungime segment (** (m)
5	606.806,232 724.018,579	6	606.731,153 724.015,137	75.158
6	606.731,153 724.015,137	7	606.650,71 724.011,45	80.527
7	606.650,71 724.011,45	8	606.630,025 724.010,502	20.707
8	606.630,025 724.010,502	9	606.609,34 724.009,554	20.707
9	606.609,34 724.009,554	10	606.540,389 724.006,394	69.023
10	606.540,389 724.006,394	11	606.534,395 724.006,127	6.0
11	606.534,395 724.006,127	12	606.414,079 724.000,768	120.435
12	606.414,079 724.000,768	13	606.414,539 723.992,592	8.189
13	606.414,539 723.992,592	14	606.292,666 723.984,564	122.137
14	606.292,666 723.984,564	15	606.293,188 723.974,539	10.039
15	606.293,188 723.974,539	1	606.861,258 724.002,952	568.78

** Lungimile segmentelor sunt determinate în planul de proiecție Stereo 70 și sunt rotunjite la 1 milimetru.

*** Distanța dintre puncte este formată din segmente cumulate ce sunt mai mici decât valoarea 1 milimetru.

**DATE DESPRE IMOBILUL NR. 2239**

Oficiul de Cadastru și Publicitate Imobiliară BOTOSANI
Biroul de Cadastru și Publicitate Imobiliară Dorohoi

A. Partea I. Descrierea imobilului

TEREN Necunoscut

Adresa: Loc. Dumbravita, Jud. Botosani

Nr. Crt	Nr cadastral Nr. topografic	Suprafața* (mp)	Observații / Referințe
A1		4.300	Sector cadastral:37 Teren neimprejmuit;

B. Partea II. Proprietari și acte

Inscrieri privitoare la dreptul de proprietate și alte drepturi reale		Referințe
/		
Act Administrativ nr. 58299, din 25/09/1995 emis de Comisia Judeteana Botosani;		
B1	Intabulare, drept de PROPRIETATE, dobandit prin Reconstituire, cota actuala 1/1 1) ROTARU PETRU, Lipsă CNP, bun propriu.	A1

C. Partea III. SARCINI .

Inscrieri privind dezmembramintele dreptului de proprietate, drepturi reale de garanție și sarcini	Referințe
NU SUNT	

Anexa Nr. 1 La Partea I

Teren

Nr cadastral	Suprafața (mp)*	Observații / Referințe
	4.300	

* Suprafața este determinată în planul de proiecție Stereo 70.

DETALII LINIARE IMOBIL



Date referitoare la teren

Crt	Categorie folosință	Intravilan	Suprafața (mp)	Tarla	Parcelă	Nr. topo	Observații / Referințe
1	arabil	DA	533	33	656/20	-	
2	arabil	NU	3.767	33	656/20	-	

Lungime Segmente

1) Valorile lungimilor segmentelor sunt obținute din proiecție în plan.

Punct început	X / Y	Punct sfârșit	X / Y	Lungime segment (** (m)
1	606.855,552 723.995,056	2	606.861,258 724.002,952	9.742
2	606.861,258 724.002,952	3	606.293,188 723.974,539	568.78
3	606.293,188 723.974,539	4	606.293,584 723.966,949	7.6
4	606.293,584 723.966,949	1	606.855,552 723.995,056	562.67

**** Lungimile segmentelor sunt determinate în planul de proiecție Stereo 70 și sunt rotunjite la 1 milimetru.**

***** Distanța dintre puncte este formată din segmente cumulate ce sunt mai mici decât valoarea 1 milimetru.**

**DATE DESPRE IMOBILUL NR. 2240**

Oficiul de Cadastru și Publicitate Imobiliară BOTOSANI
Biroul de Cadastru și Publicitate Imobiliară Dorohoi

A. Partea I. Descrierea imobilului

TEREN Necunoscut

Adresa: Loc. Dumbravita, Jud. Botosani

Nr. Crt	Nr cadastral Nr. topografic	Suprafața* (mp)	Observații / Referințe
A1		5.611	Sector cadastral:37 Teren neimpregmuit;

B. Partea II. Proprietari și acte

Inscrieri privitoare la dreptul de proprietate și alte drepturi reale		Referințe
/		
Act Administrativ nr. 123222, din 30/11/2002 emis de Comisia Judeteana Botosani;		
B1	Intabulare, drept de PROPRIETATE, dobandit prin Reconstituire, cota actuala 1/1 1) ROTARU AGRIPINA, Lipsă CNP, bun propriu.	A1

C. Partea III. SARCINI .

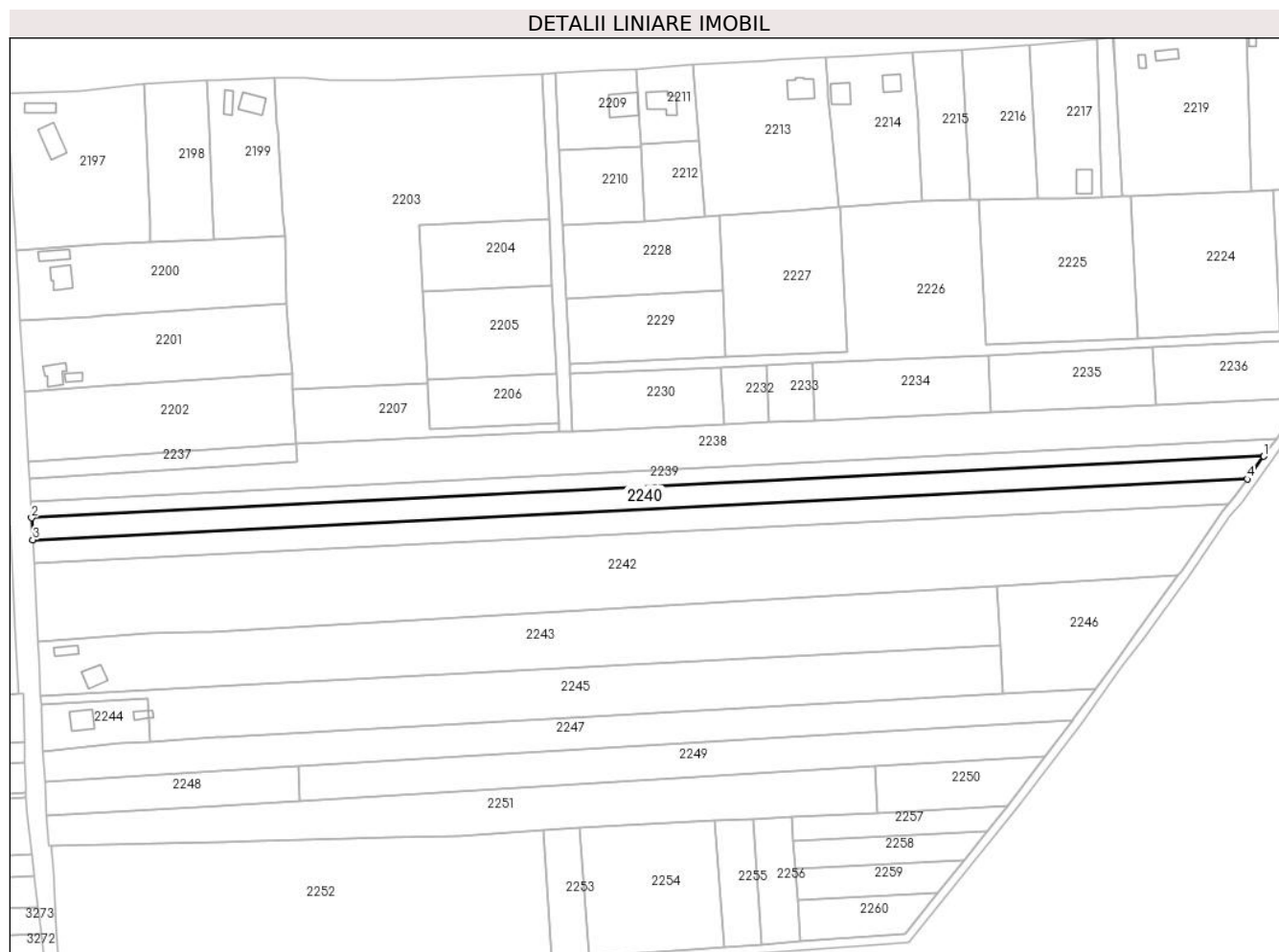
Inscrieri privind dezmembramintele dreptului de proprietate, drepturi reale de garanție și sarcini	Referințe
NU SUNT	

Anexa Nr. 1 La Partea I

Teren

Nr cadastral	Suprafața (mp)*	Observații / Referințe
	5.611	

* Suprafața este determinată în planul de proiecție Stereo 70.



Date referitoare la teren

Crt	Categorie folosință	Intravilan	Suprafața (mp)	Tarla	Parcelă	Nr. topo	Observații / Referințe
1	arabil	DA	708	33	656/37	-	
2	arabil	NU	4.903	33	656/37	-	

Lungime Segmente

1) Valorile lungimilor segmentelor sunt obținute din proiecție în plan.

Punct început	X / Y	Punct sfârșit	X / Y	Lungime segment (** (m))
1	606.855,552 723.995,056	2	606.293,584 723.966,949	562.67
2	606.293,584 723.966,949	3	606.294,106 723.956,918	10.045
3	606.294,106 723.956,918	4	606.848,011 723.984,622	554.597
4	606.848,011 723.984,622	1	606.855,552 723.995,056	12.874

**** Lungimile segmentelor sunt determinate în planul de proiecție Stereo 70 și sunt rotunjite la 1 milimetru.**

***** Distanța dintre puncte este formată din segmente cumulate ce sunt mai mici decât valoarea 1 milimetru.**

**DATE DESPRE IMOBILUL NR. 2241**

Oficiul de Cadastru și Publicitate Imobiliară BOTOSANI
Biroul de Cadastru și Publicitate Imobiliară Dorohoi

A. Partea I. Descrierea imobilului

TEREN Necunoscut

Adresa: Loc. Dumbravita, Jud. Botosani

Nr. Crt	Nr cadastral Nr. topografic	Suprafața* (mp)	Observații / Referințe
A1		5.889	Sector cadastral:37 Teren neimprejmuit;

B. Partea II. Proprietari și acte

Inscrieri privitoare la dreptul de proprietate și alte drepturi reale		Referințe
/		
Act Administrativ nr. 123237, din 27/12/2002 emis de Comisia Judeteana Botosani;		
B1	Intabulare, drept de PROPRIETATE, dobandit prin Reconstituire, cota actuala 1/1 1) ROTARU AGRIPINA, Lipsă CNP 2) ROTARU VERONICA, Lipsă CNP, bun comun	A1

C. Partea III. SARCINI .

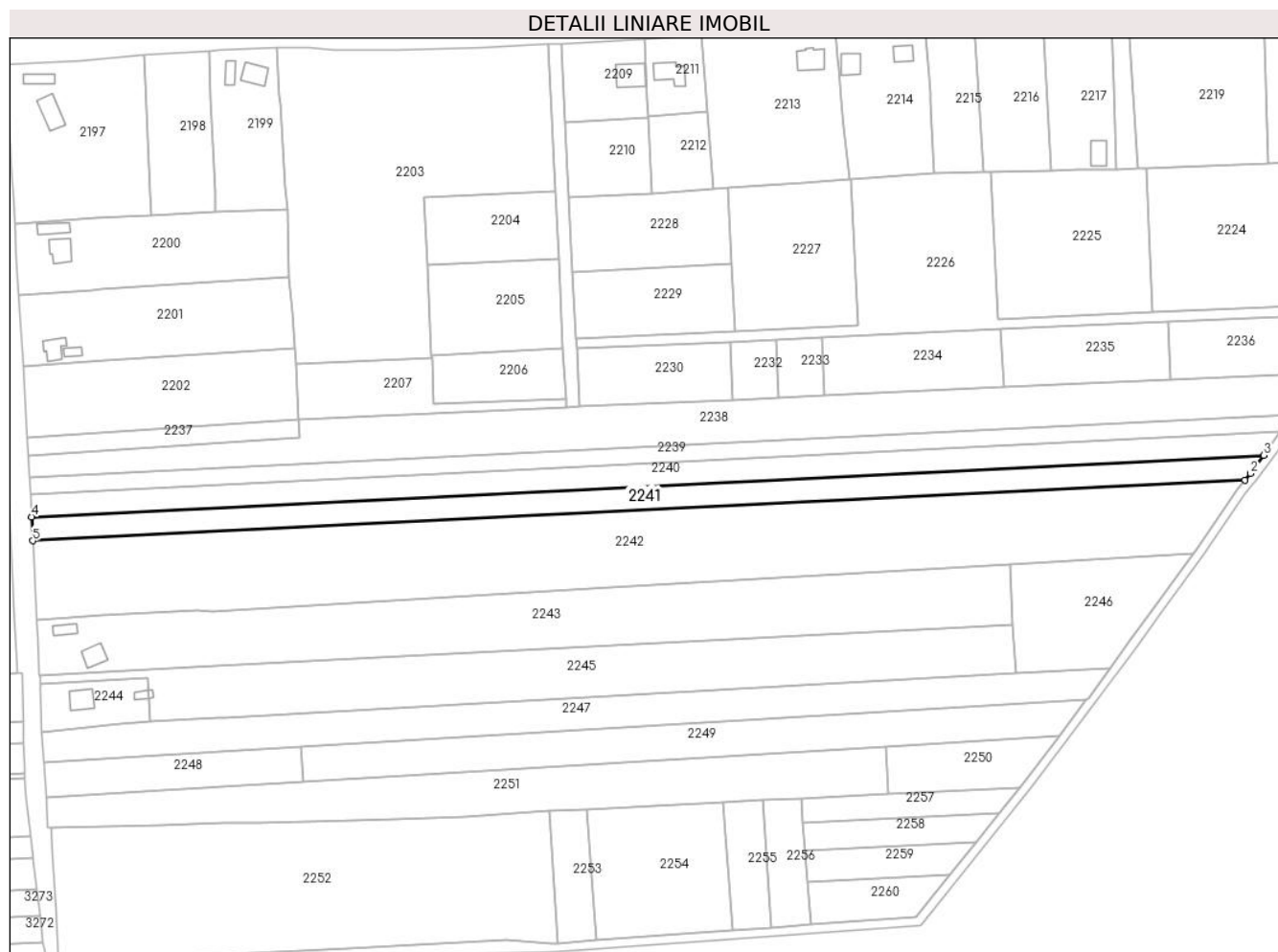
Inscrieri privind dezmembramintele dreptului de proprietate, drepturi reale de garanție și sarcini	Referințe
NU SUNT	

Anexa Nr. 1 La Partea I

Teren

Nr cadastral	Suprafața (mp)*	Observații / Referințe
	5.889	

* Suprafața este determinată în planul de proiecție Stereo 70.



Date referitoare la teren

Crt	Categorie folosință	Intravilan	Suprafața (mp)	Tarla	Parcelă	Nr. topo	Observații / Referințe
1	arabil	DA	758	33	656/26	-	
2	arabil	NU	5.131	33	656/26	-	

Lungime Segmente

1) Valorile lungimilor segmentelor sunt obținute din proiecție în plan.

Punct început	X / Y	Punct sfârșit	X / Y	Lungime segment (** (m)
1	606.839,606 723.973,486	2	606.842,101 723.976,443	3.869
2	606.842,101 723.976,443	3	606.848,011 723.984,622	10.091
3	606.848,011 723.984,622	4	606.294,106 723.956,918	554.597
4	606.294,106 723.956,918	5	606.294,663 723.946,23	10.703

Punct început	X / Y	Punct sfârșit	X / Y	Lungime segment (** (m)
5	606.294,663 723.946,23	1	606.839,606 723.973,486	545.624

** Lungimile segmentelor sunt determinate în planul de proiecție Stereo 70 și sunt rotunjite la 1 milimetru.

*** Distanța dintre puncte este formată din segmente cumulate ce sunt mai mici decât valoarea 1 milimetru.

**DATE DESPRE IMOBILUL NR. 2242**

Oficiul de Cadastru și Publicitate Imobiliară BOTOSANI
Biroul de Cadastru și Publicitate Imobiliară Dorohoi

A. Partea I. Descrierea imobilului

TEREN Necunoscut

Adresa: Loc. Dumbravita, Jud. Botosani

Nr. Crt	Nr cadastral Nr. topografic	Suprafața* (mp)	Observații / Referințe
A1		18.000	Sector cadastral:37 Teren neimprejmuit;

B. Partea II. Proprietari și acte

Inscrieri privitoare la dreptul de proprietate și alte drepturi reale	Referințe
/	
Act Administrativ nr. 152748, din 07/09/2005 emis de COMISIA JUDETEANA;	
B1	A1
Intabulare, drept de PROPRIETATE, dobandit prin Reconstituire, cota actuala 1/1	
1) RUSU MARIA, Lipsă CNP, bun propriu.	

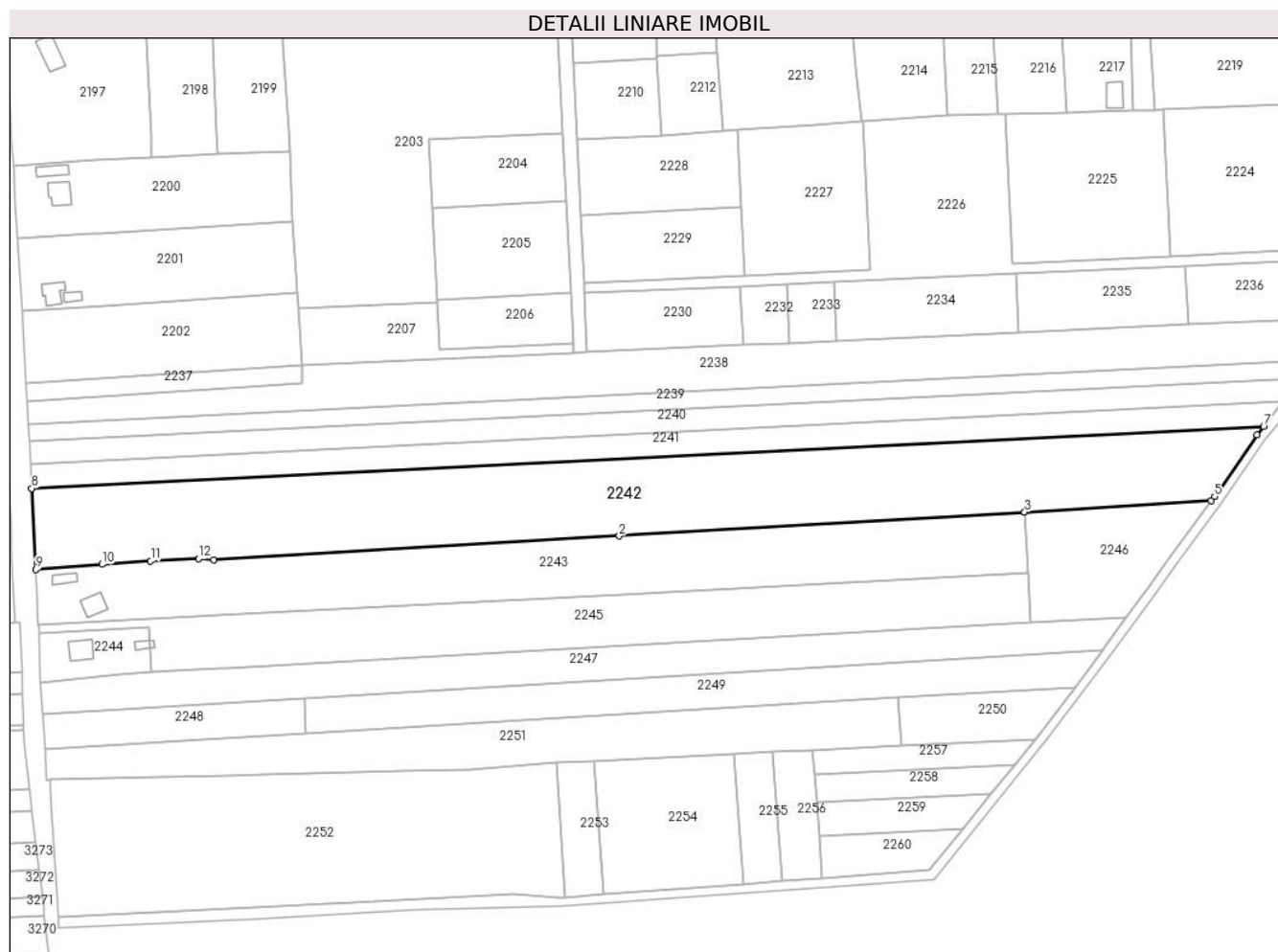
C. Partea III. SARCINI .

Inscrieri privind dezmembramintele dreptului de proprietate, drepturi reale de garanție și sarcini	Referințe
NU SUNT	

Teren

Nr cadastral	Suprafața (mp)*	Observații / Referințe
	18.000	

* Suprafața este determinată în planul de proiecție Stereo 70.



Date referitoare la teren

Crt	Categorie folosință	Intravilan	Suprafața (mp)	Tarla	Parcelă	Nr. topo	Observații / Referințe
1	arabil	DA	2.512	33	626/20	-	
2	arabil	NU	15.488	33	626/20	-	

Lungime Segmente

1) Valorile lungimilor segmentelor sunt obținute din proiecție în plan.

Punct început	X / Y	Punct sfârșit	X / Y	Lungime segment (** (m)
1	606.375,35 723.914,652	2	606.554,592 723.925,222	179.553
2	606.554,592 723.925,222	3	606.733,834 723.935,793	179.553
3	606.733,834 723.935,793	4	606.816,438 723.940,664	82.747
4	606.816,438 723.940,664	5	606.817,864 723.942,618	2.419

Punct început	X / Y	Punct sfârșit	X / Y	Lungime segment (** (m)
5	606.817,864 723.942,618	6	606.836,604 723.969,926	33.12
6	606.836,604 723.969,926	7	606.839,606 723.973,486	4.657
7	606.839,606 723.973,486	8	606.294,663 723.946,23	545.624
8	606.294,663 723.946,23	9	606.296,526 723.910,45	35.828
9	606.296,526 723.910,45	10	606.325,804 723.912,644	29.36
10	606.325,804 723.912,644	11	606.347,321 723.914,119	21.567
11	606.347,321 723.914,119	12	606.368,577 723.915,111	21.279
12	606.368,577 723.915,111	1	606.375,35 723.914,652	6.789

** Lungimile segmentelor sunt determinate în planul de proiecție Stereo 70 și sunt rotunjite la 1 milimetru.

*** Distanța dintre puncte este formată din segmente cumulate ce sunt mai mici decât valoarea 1 milimetru.

**DATE DESPRE IMOBILUL NR. 2243**

Oficiul de Cadastru și Publicitate Imobiliară BOTOSANI
Biroul de Cadastru și Publicitate Imobiliară Dorohoi

A. Partea I. Descrierea imobilului

TEREN Necunoscut

Adresa: Loc. Dumbravita, Jud. Botosani

Nr. Crt	Nr cadastral Nr. topografic	Suprafața* (mp)	Observații / Referințe
A1	52860	11.300	Sector cadastral:37 Teren imprejmuit;

Construcții

Crt	Nr cadastral Nr. topografic	Adresa	Observații / Referințe
A1.1	52860-C1	Loc. Dumbravita, Jud. Botosani	Nr. niveluri:1; S. construita la sol:77 mp; S. construita desfasurata:77 mp; Locuință P, suprafața construită desfășurată 77 mp, an 1963.
A1.2	52860-C2	Loc. Dumbravita, Jud. Botosani	Nr. niveluri:1; S. construita la sol:46 mp; S. construita desfasurata:46 mp; Grajd, suprafața construită desfășurată 46 mp, an 1960.

B. Partea II. Proprietari și acte

Inscrieri privitoare la dreptul de proprietate și alte drepturi reale		Referințe
20154 / 24/05/2023		
Act Notarial nr. 324, din 23/11/2021 emis de SPN TEODORESCU DORINA-PRICOP LUIZA;		
B3	Intabulare, drept de PROPRIETATE, dobandit prin Succesiune, cota actuala 1/2, cota initiala 1/2 1) DODU ELENA , bun propriu <i>OBSERVATII: pozitie transcrisa din CF 52849/Ibănești, inscrisa prin incheierea nr. 7059 din 23/02/2023;</i>	A1, A1.1, A1.2
20158 / 24/05/2023		
Act Notarial nr. 594, din 23/05/2023 emis de BIN Alexandru Amarie Loc. Dorohoi;		
B5	Intabulare, drept de PROPRIETATE, dobandit prin Conventie, cota actuala 1/2, cota initiala 1/2 1) DODU ELENA , bun propriu	A1, A1.1, A1.2

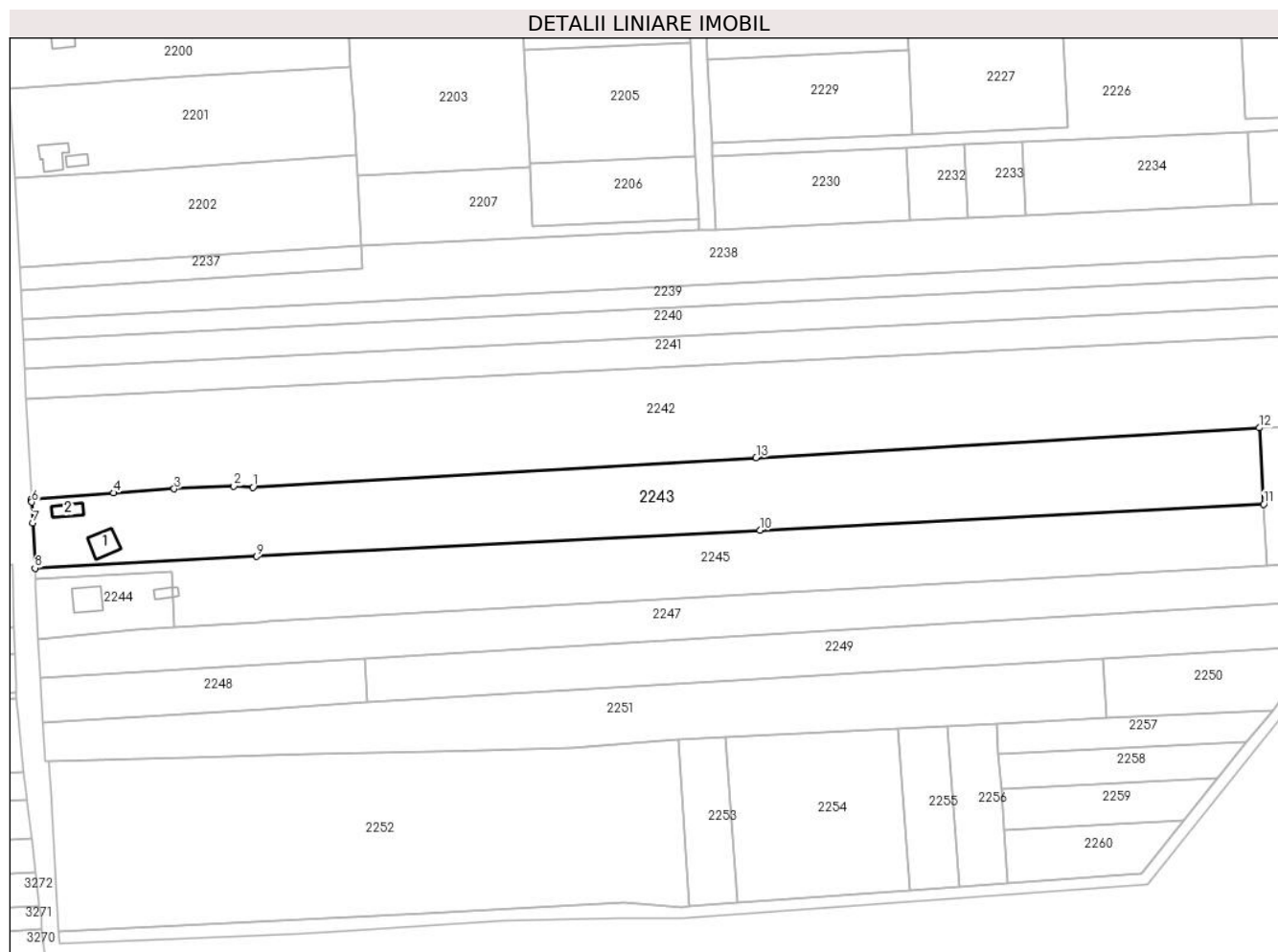
C. Partea III. SARCINI .

Inscrieri privind dezmembramintele dreptului de proprietate, drepturi reale de garanție și sarcini	Referințe
NU SUNT	

Teren

Nr cadastral	Suprafața (mp)*	Observații / Referințe
52860	11.300	

* Suprafața este determinată în planul de proiecție Stereo 70.



Date referitoare la teren

Crt	Categorie folosință	Intravilan	Suprafața (mp)	Tarla	Parcelă	Nr. topo	Observații / Referințe
1	curți constructii	DA	1.084	33	658/3	-	
2	arabil	DA	741	33	658/3	-	
3	arabil	NU	159	33	658/3	-	
4	arabil	NU	1.240	33	656/24	-	
5	arabil	NU	8.076	33	656/23	-	

Date referitoare la construcții

Crt	Număr	Destinație construcție	Supraf. (mp)	Situație juridică	Observații / Referințe
A1.1	52860-C1	construcții de locuințe	77	Cu acte	Nr. niveluri:1; S. construita la sol:77 mp; S. construita desfasurata:77 mp; Locuință P, suprafața construită desfășurată 77 mp, an 1963.
A1.2	52860-C2	construcții anexa	46	Cu acte	Nr. niveluri:1; S. construita la sol:46 mp; S. construita desfasurata:46 mp; Grajd, suprafața construită desfășurată 46 mp, an 1960.

Lungime Segmente

1) Valorile lungimilor segmentelor sunt obținute din proiecție în plan.

Punct început	X / Y	Punct sfârșit	X / Y	Lungime segment (** (m)
1	606.375,35 723.914,652	2	606.368,577 723.915,111	6.789
2	606.368,577 723.915,111	3	606.347,321 723.914,119	21.279
3	606.347,321 723.914,119	4	606.325,804 723.912,644	21.567
4	606.325,804 723.912,644	5	606.296,526 723.910,45	29.36
5	606.296,526 723.910,45	6	606.296,581 723.909,403	1.048
6	606.296,581 723.909,403	7	606.296,945 723.901,97	7.442
7	606.296,945 723.901,97	8	606.297,732 723.885,902	16.087
8	606.297,732 723.885,902	9	606.376,713 723.890,014	79.088
9	606.376,713 723.890,014	10	606.555,939 723.899,344	179.469
10	606.555,939 723.899,344	11	606.735,351 723.908,684	179.655
11	606.735,351 723.908,684	12	606.733,834 723.935,793	27.151
12	606.733,834 723.935,793	13	606.554,592 723.925,222	179.553
13	606.554,592 723.925,222	1	606.375,35 723.914,652	179.553

** Lungimile segmentelor sunt determinate în planul de proiecție Stereo 70 și sunt rotunjite la 1 milimetru.

*** Distanța dintre puncte este formată din segmente cumulate ce sunt mai mici decât valoarea 1 milimetru.

**DATE DESPRE IMOBILUL NR. 2244**

Oficiul de Cadastru și Publicitate Imobiliară BOTOSANI
Biroul de Cadastru și Publicitate Imobiliară Dorohoi

A. Partea I. Descrierea imobilului

TEREN Intravilan

Adresa: Loc. Dumbravita, Jud. Botosani

Nr. Crt	Nr cadastral Nr. topografic	Suprafața* (mp)	Observații / Referințe
A1		1.000	Sector cadastral:37 Teren neimprijmit;

Construcții

Crt	Nr cadastral Nr. topografic	Adresa	Observații / Referințe
A1.1		Loc. Dumbravita, Jud. Botosani	Nr. niveluri:1; S. construita la sol:90 mp; S. construita desfasurata:90 mp; Locuinta, P.
A1.2		Loc. Dumbravita, Jud. Botosani	Nr. niveluri:1; S. construita la sol:30 mp; S. construita desfasurata:30 mp; Anexa, P.

B. Partea II. Proprietari și acte

Inscrieri privitoare la dreptul de proprietate și alte drepturi reale		Referințe
/		
Act Administrativ nr. 58308, din 25/09/1995 emis de Comisia Judeteana Botosani;		
B1	Intabulare, drept de PROPRIETATE, dobandit prin Reconstituire, cota actuala 1/1 1) APINTILESEI ILIE, Lipsă CNP, bun propriu.	A1
Act Administrativ nr. 3040, din 16/05/2025 emis de PRIMARIA IBANESTI;		
B2	Inscrierea provizorie, drept de PROPRIETATE, dobandit prin Construire, cota actuala 1/1 1) APINTILESEI ILIE, Lipsă CNP, bun propriu.	A1.1, A1.2

C. Partea III. SARCINI .

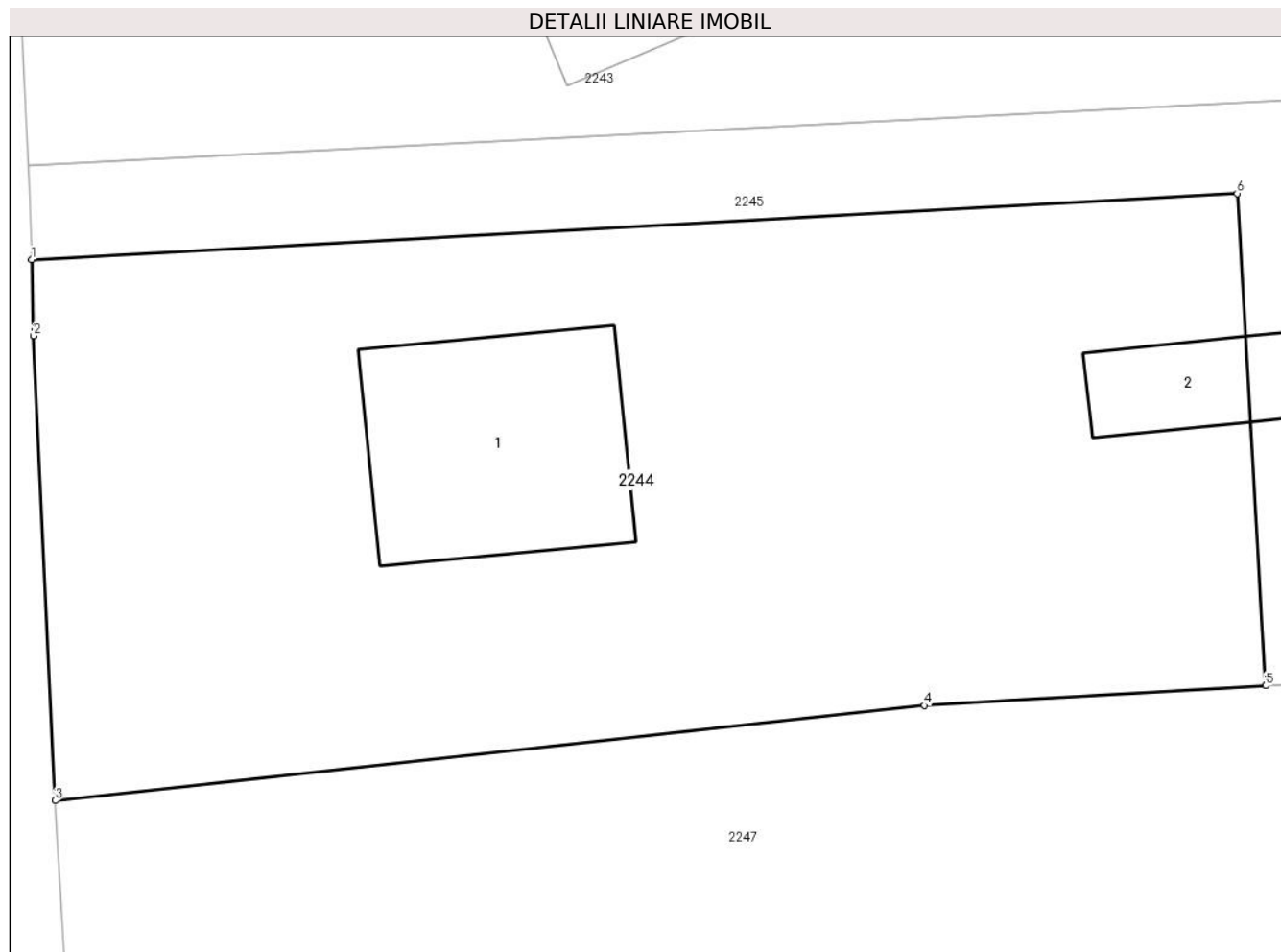
Inscrieri privind dezmembramintele dreptului de proprietate, drepturi reale de garanție și sarcini	Referințe
NU SUNT	

Anexa Nr. 1 La Partea I

Teren

Nr cadastral	Suprafața (mp)*	Observații / Referințe
	1.000	

* Suprafața este determinată în planul de proiecție Stereo 70.



Date referitoare la teren

Crt	Categorie folosință	Intra vilan	Suprafața (mp)	Tarla	Parcelă	Nr. topo	Observații / Referințe
1	curți constructii	DA	500	33	658/4	-	
2	arabil	DA	500	33	658/4	-	

Date referitoare la construcții

Crt	Număr	Destinație construcție	Supraf. (mp)	Situație juridică	Observații / Referințe
A1.1		construcții de locuințe	90	Cu acte	Nr. niveluri:1; S. construita la sol:90 mp; S. construita desfasurata:90 mp; Locuinta, P.
A1.2		construcții anexa	30	Cu acte	Nr. niveluri:1; S. construita la sol:30 mp; S. construita desfasurata:30 mp; Anexa, P.

Lungime Segmente

1) Valorile lungimilor segmentelor sunt obținute din proiecție în plan.

Punct început	X / Y	Punct sfârșit	X / Y	Lungime segment (** (m)
1	606.297,853 723.882,124	2	606.297,933 723.879,066	3.059
2	606.297,933 723.879,066	3	606.298,8 723.860,393	18.693

Punct început	X / Y	Punct sfârșit	X / Y	Lungime segment (** (m)
3	606.298,8 723.860,393	4	606.333,758 723.864,216	35.166
4	606.333,758 723.864,216	5	606.347,476 723.865,011	13.741
5	606.347,476 723.865,011	6	606.346,331 723.884,778	19.8
6	606.346,331 723.884,778	1	606.297,853 723.882,124	48.551

** Lungimile segmentelor sunt determinate în planul de proiecție Stereo 70 și sunt rotunjite la 1 milimetru.

*** Distanța dintre puncte este formată din segmente cumulate ce sunt mai mici decât valoarea 1 milimetru.

**DATE DESPRE IMOBILUL NR. 2245**

Oficiul de Cadastru și Publicitate Imobiliară BOTOSANI
Biroul de Cadastru și Publicitate Imobiliară Dorohoi

A. Partea I. Descrierea imobilului

TEREN Necunoscut

Adresa: Loc. Dumbravita, Jud. Botosani

Nr. Crt	Nr cadastral Nr. topografic	Suprafața* (mp)	Observații / Referințe
A1	52861	9.000	Sector cadastral:37 Teren imprejmuit;

B. Partea II. Proprietari și acte

Inscrieri privitoare la dreptul de proprietate și alte drepturi reale		Referințe
20154 / 24/05/2023		
Act Notarial nr. 324, din 23/11/2021 emis de SPN TEODORESCU DORINA-PRICOP LUIZA;		
B2	Intabulare, drept de PROPRIETATE, dobandit prin Succesiune, cota actuala 1/2, cota initiala 1/2 1) APINTILIESEI PETRU, bun propriu <i>OBSERVATII: pozitie transcrisa din CF 52849/Ibănești, inscrisa prin incheierea nr. 7059 din 23/02/2023;</i>	A1
20157 / 24/05/2023		
Act Notarial nr. 594, din 23/05/2023 emis de BIN „Alexandru Amarie”,Dorohoi;		
B5	Intabulare, drept de PROPRIETATE, dobandit prin Succesiune, cota actuala 1/2, cota initiala 1/2 1) APINTILIESEI PETRU, bun propriu	A1

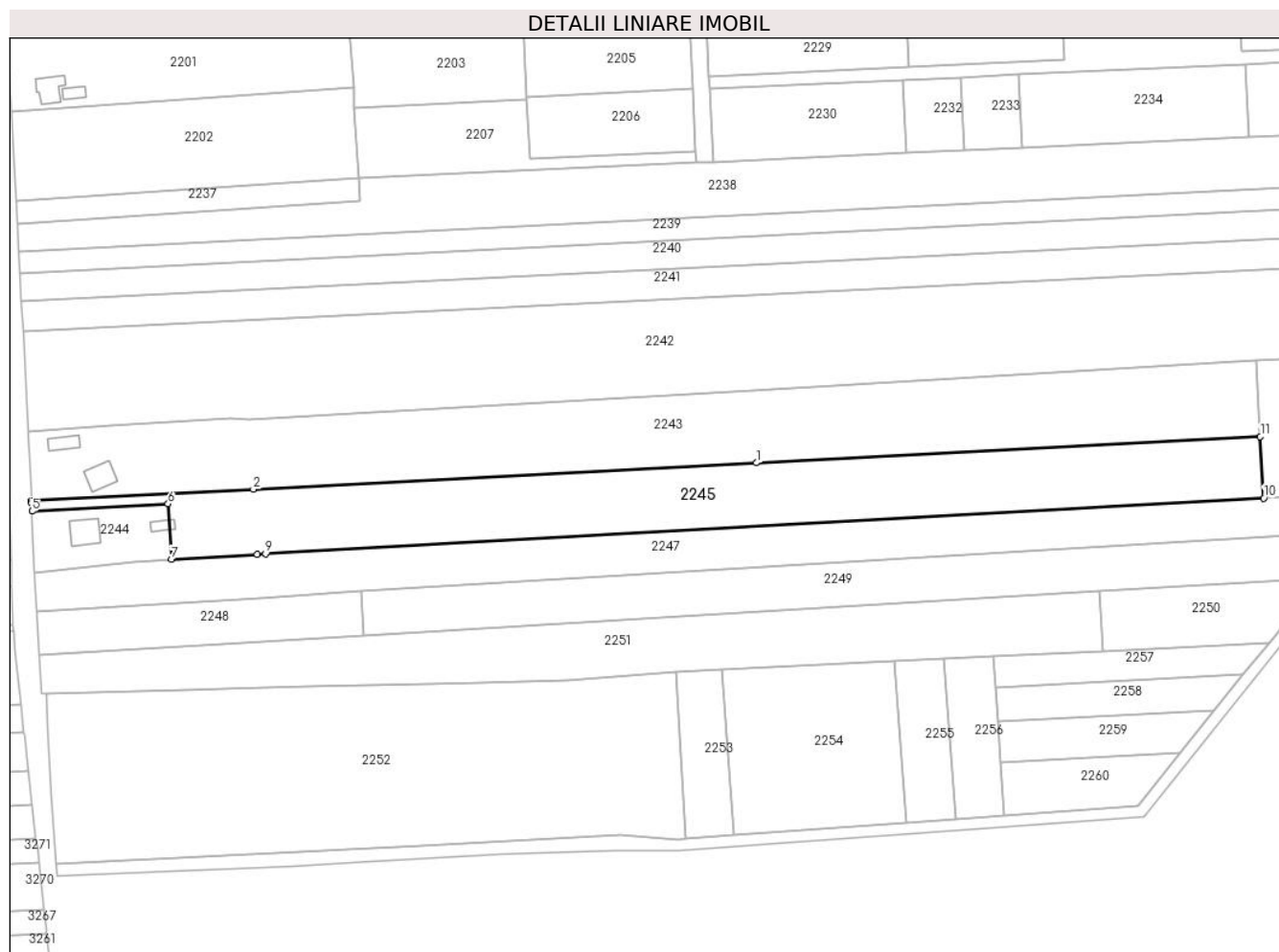
C. Partea III. SARCINI .

Inscrieri privind dezmembramintele dreptului de proprietate, drepturi reale de garanție și sarcini	Referințe
NU SUNT	

Teren

Nr cadastral	Suprafața (mp)*	Observații / Referințe
52861	9.000	

* Suprafața este determinată în planul de proiecție Stereo 70.



Date referitoare la teren

Crt	Categorie folosință	Intravilan	Suprafața (mp)	Tarla	Parcelă	Nr. topo	Observații / Referințe
1	arabil	DA	765	33	658/4	-	
2	arabil	NU	129	33	658/4	-	
3	arabil	NU	8.106	33	656/24	-	

Lungime Segmente

1) Valorile lungimilor segmentelor sunt obținute din proiecție în plan.

Punct început	X / Y	Punct sfârșit	X / Y	Lungime segment (** (m)
1	606.555,939 723.899,344	2	606.376,713 723.890,014	179.469
2	606.376,713 723.890,014	3	606.297,732 723.885,902	79.088
3	606.297,732 723.885,902	4	606.297,779 723.884,948	0.955
4	606.297,779 723.884,948	5	606.297,853 723.882,124	2.825

Punct început	X / Y	Punct sfârșit	X / Y	Lungime segment (** (m)
5	606.297,853 723.882,124	6	606.346,331 723.884,778	48.551
6	606.346,331 723.884,778	7	606.347,476 723.865,011	19.8
7	606.347,476 723.865,011	8	606.377,998 723.866,779	30.573
8	606.377,998 723.866,779	9	606.381,008 723.866,953	3.015
9	606.381,008 723.866,953	10	606.736,573 723.886,845	356.121
10	606.736,573 723.886,845	11	606.735,351 723.908,684	21.873
11	606.735,351 723.908,684	1	606.555,939 723.899,344	179.655

** Lungimile segmentelor sunt determinate în planul de proiecție Stereo 70 și sunt rotunjite la 1 milimetru.

*** Distanța dintre puncte este formată din segmente cumulate ce sunt mai mici decât valoarea 1 milimetru.

**DATE DESPRE IMOBILUL NR. 2246**

Oficiul de Cadastru și Publicitate Imobiliară BOTOSANI
Biroul de Cadastru și Publicitate Imobiliară Dorohoi

A. Partea I. Descrierea imobilului

TEREN Extravilan

Adresa: Jud. Botosani

Nr. Crt	Nr cadastral Nr. topografic	Suprafața* (mp)	Observații / Referințe
A1		3.072	Sector cadastral:37 Teren neimprijmit;

B. Partea II. Proprietari și acte

Inscrieri privitoare la dreptul de proprietate și alte drepturi reale		Referințe
/		
Act Normativ nr. 7, din 13/03/1996 emis de Parlamentul Romaniei;		
B1	Inscrierea posesiei, drept de PROPRIETATE, dobandit prin Lege, cota actuala 1/1 1) NEIDENTIFICAT NEIDENTIFICAT	A1
Act Normativ nr. 7., din 13/03/1996 emis de Parlamentul Romaniei;		
B2	Se notează mențiunea de proprietar neidentificat, rezervă la dispoziția comisiei de fond funciar.	A1

C. Partea III. SARCINI .

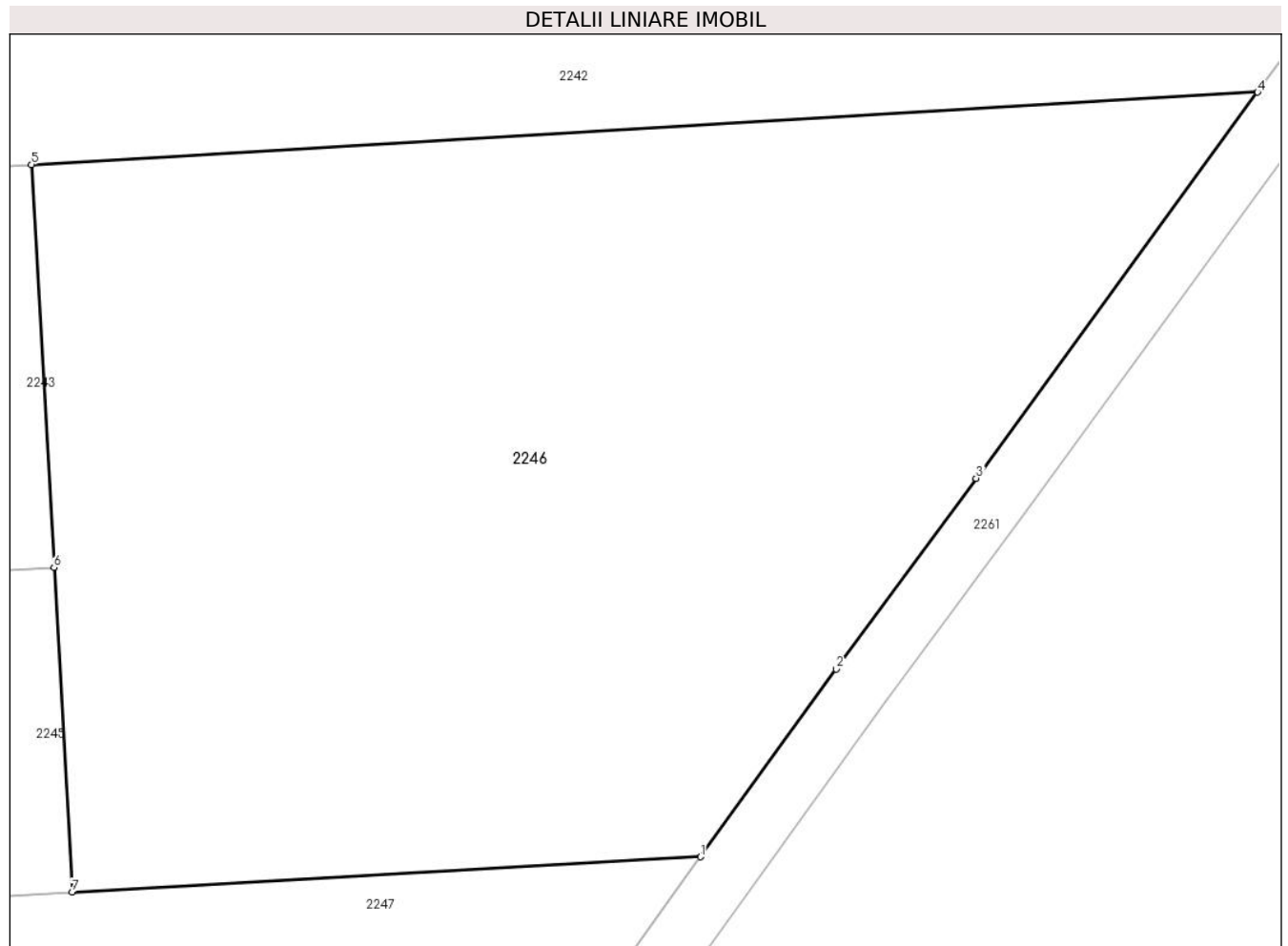
Inscrieri privind dezmembramintele dreptului de proprietate, drepturi reale de garanție și sarcini	Referințe
NU SUNT	

Anexa Nr. 1 La Partea I

Teren

Nr cadastral	Suprafața (mp)*	Observații / Referințe
	3.072	

* Suprafața este determinată în planul de proiecție Stereo 70.



Date referitoare la teren

Crt	Categorie folosință	Intra vilan	Suprafața (mp)	Tarla	Parcelă	Nr. topo	Observații / Referințe
1	arabil	NU	3.072	33	656	-	

Lungime Segmente

1) Valorile lungimilor segmentelor sunt obținute din proiecție în plan.

Punct început	X / Y	Punct sfârșit	X / Y	Lungime segment (** (m)
1	606.778,899 723.889,213	2	606.788,053 723.901,838	15.594
2	606.788,053 723.901,838	3	606.797,476 723.914,684	15.931
3	606.797,476 723.914,684	4	606.816,438 723.940,664	32.164
4	606.816,438 723.940,664	5	606.733,834 723.935,793	82.747
5	606.733,834 723.935,793	6	606.735,351 723.908,684	27.151

Punct început	X / Y	Punct sfârșit	X / Y	Lungime segment (** (m)
6	606.735,351 723.908,684	7	606.736,573 723.886,845	21.873
7	606.736,573 723.886,845	1	606.778,899 723.889,213	42.392

** Lungimile segmentelor sunt determinate în planul de proiecție Stereo 70 și sunt rotunjite la 1 milimetru.

*** Distanța dintre puncte este formată din segmente cumulate ce sunt mai mici decât valoarea 1 milimetru.

**DATE DESPRE IMOBILUL NR. 2247**

Oficiul de Cadastru și Publicitate Imobiliară BOTOSANI
Biroul de Cadastru și Publicitate Imobiliară Dorohoi

A. Partea I. Descrierea imobilului

TEREN Necunoscut

Adresa: Loc. Dumbravita, Jud. Botosani

Nr. Crt	Nr cadastral Nr. topografic	Suprafața* (mp)	Observații / Referințe
A1		7.000	Sector cadastral:37 Teren neimprejmuit;

B. Partea II. Proprietari și acte

Inscrieri privitoare la dreptul de proprietate și alte drepturi reale	Referințe
/	
Act Administrativ nr. 105285, din 29/03/2002 emis de Comisia Judeteana Botosani;	
B1	A1
Intabulare, drept de PROPRIETATE, dobandit prin Reconstituire, cota actuala 1/1	
1) POPOIU EUGENIA, Lipsă CNP, bun propriu.	

C. Partea III. SARCINI .

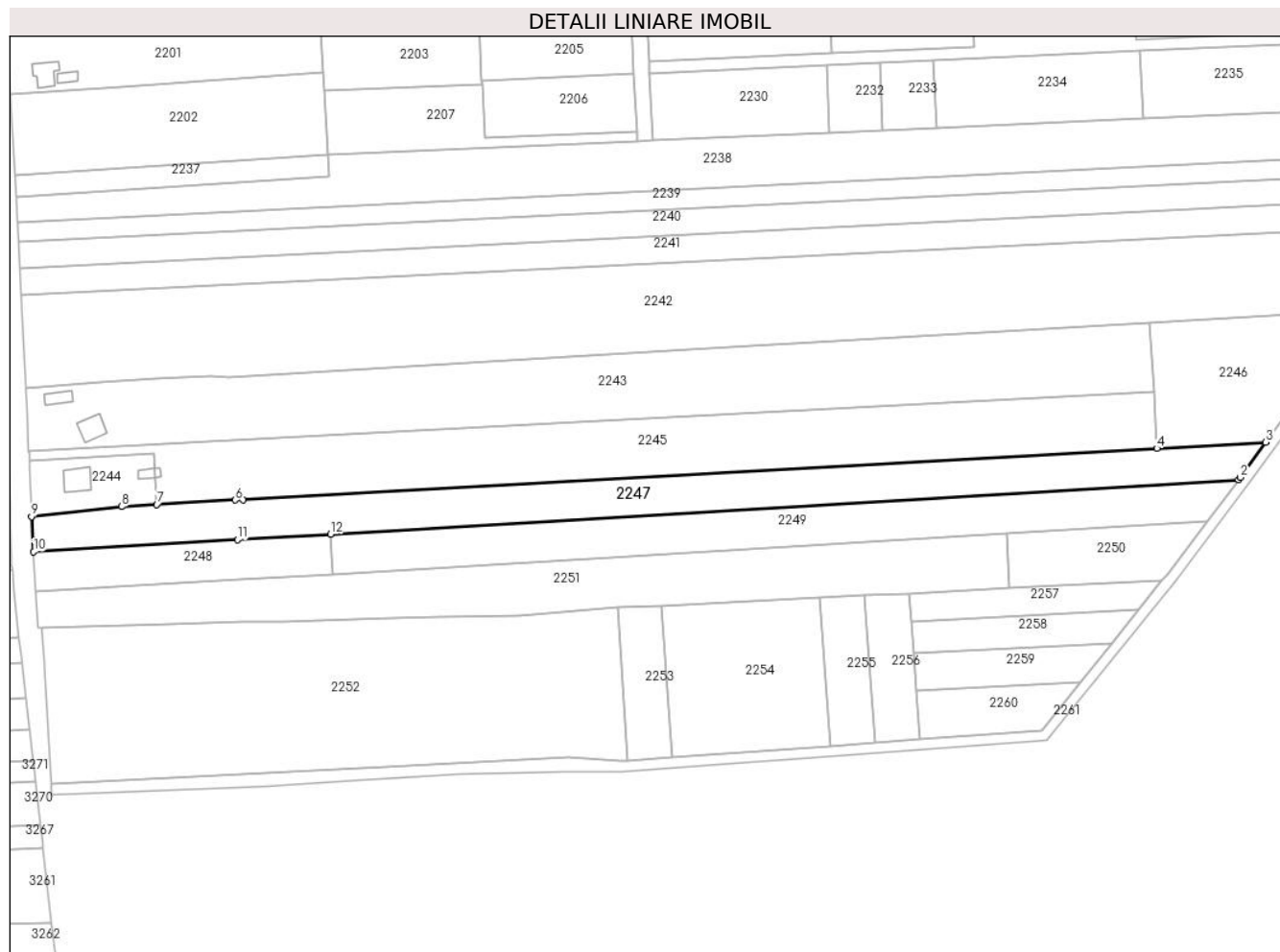
Inscrieri privind dezmembramintele dreptului de proprietate, drepturi reale de garanție și sarcini	Referințe
NU SUNT	

Anexa Nr. 1 La Partea I

Teren

Nr cadastral	Suprafața (mp)*	Observații / Referințe
	7.000	

* Suprafața este determinată în planul de proiecție Stereo 70.



Date referitoare la teren

Crt	Categorie folosință	Intravilan	Suprafața (mp)	Tarla	Parcelă	Nr. topo	Observații / Referințe
1	arabil	DA	1.124	33	658/2	-	
2	arabil	NU	77	33	658/2	-	
3	arabil	NU	5.799	33	656/39	-	

Lungime Segmente

1) Valorile lungimilor segmentelor sunt obținute din proiecție în plan.

Punct început	X / Y	Punct sfârșit	X / Y	Lungime segment (** (m)
1	606.768,363 723.874,718	2	606.769,009 723.875,573	1.072
2	606.769,009 723.875,573	3	606.778,899 723.889,213	16.848
3	606.778,899 723.889,213	4	606.736,573 723.886,845	42.392
4	606.736,573 723.886,845	5	606.381,008 723.866,953	356.121

Punct început	X / Y	Punct sfârșit	X / Y	Lungime segment (** (m)
5	606.381,008 723.866,953	6	606.377,998 723.866,779	3.015
6	606.377,998 723.866,779	7	606.347,476 723.865,011	30.573
7	606.347,476 723.865,011	8	606.333,758 723.864,216	13.741
8	606.333,758 723.864,216	9	606.298,8 723.860,393	35.166
9	606.298,8 723.860,393	10	606.299,598 723.846,619	13.797
10	606.299,598 723.846,619	11	606.378,85 723.851,37	79.394
11	606.378,85 723.851,37	12	606.415,136 723.853,545	36.351
12	606.415,136 723.853,545	1	606.768,363 723.874,718	353.861

** Lungimile segmentelor sunt determinate în planul de proiecție Stereo 70 și sunt rotunjite la 1 milimetru.

*** Distanța dintre puncte este formată din segmente cumulate ce sunt mai mici decât valoarea 1 milimetru.

**DATE DESPRE IMOBILUL NR. 2248**

Oficiul de Cadastru și Publicitate Imobiliară BOTOSANI
Biroul de Cadastru și Publicitate Imobiliară Dorohoi

A. Partea I. Descrierea imobilului

TEREN Extravilan

Adresa: Jud. Botosani

Nr. Crt	Nr cadastral Nr. topografic	Suprafața* (mp)	Observații / Referințe
A1	52078	1.800	Sector cadastral:37 Teren neimprejmuit;

B. Partea II. Proprietari și acte

Inscrieri privitoare la dreptul de proprietate și alte drepturi reale		Referințe
4139 / 18/02/2019		
Act Notarial nr. 272, din 15/02/2019 emis de SPN Teodorescu Dorina-Pricop Luiza;		
B3	Intabulare, drept de PROPRIETATE, dobândit prin Conventie, cota actuala 1/1, cota initiala 1/1	A1
	1) ILUCĂ-RĂILEANU LAURENȚIU-CONSTANTIN, căsătorit cu	
	2) ILUCĂ-RĂILEANU CRISTINA, bun comun	

C. Partea III. SARCINI .

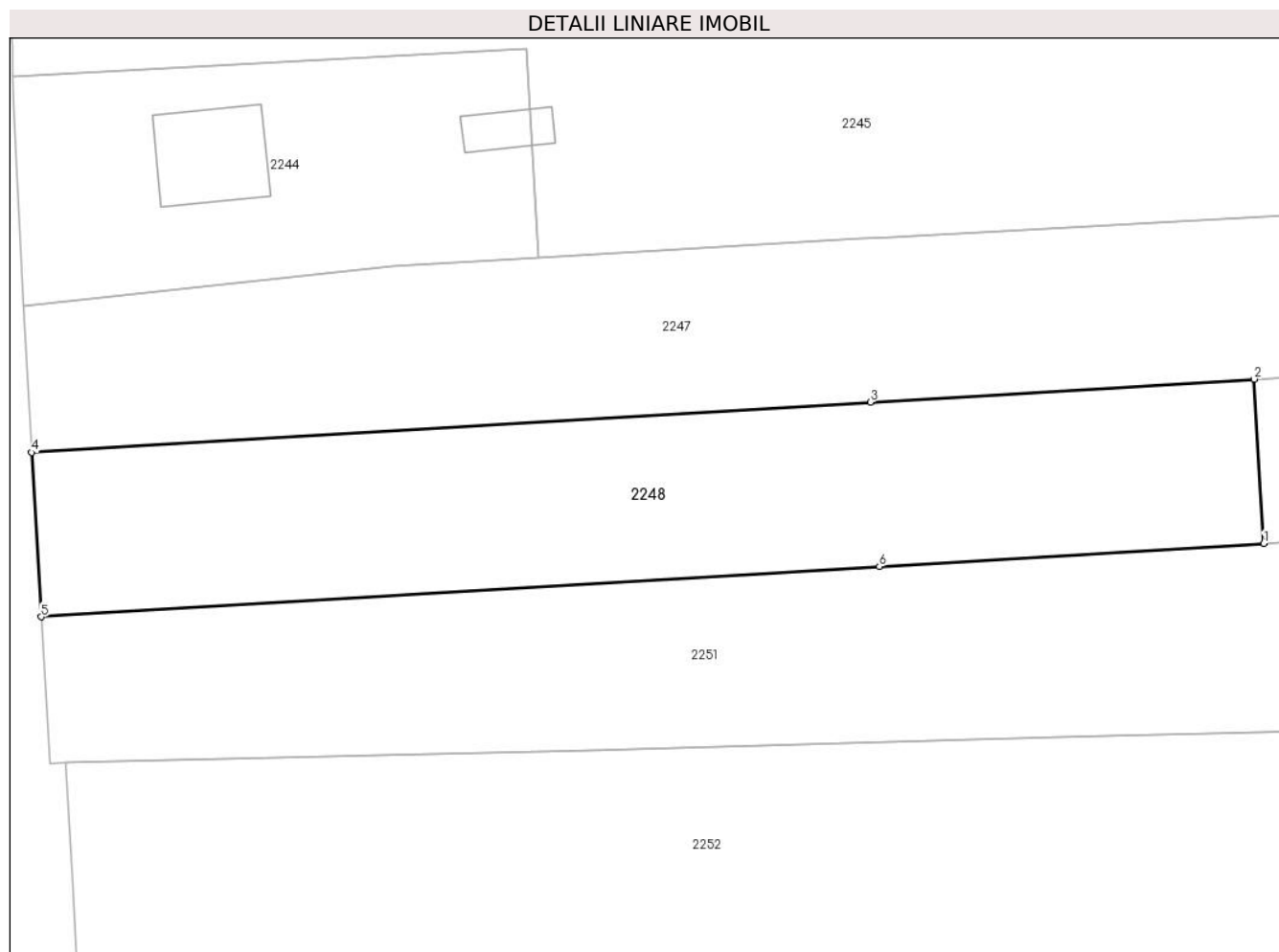
Inscrieri privind dezmembramintele dreptului de proprietate, drepturi reale de garanție și sarcini	Referințe
NU SUNT	

Anexa Nr. 1 La Partea I

Teren

Nr cadastral	Suprafața (mp)*	Observații / Referințe
52078	1.800	

* Suprafața este determinată în planul de proiecție Stereo 70.



Date referitoare la teren

Crt	Categorie folosință	Intravilan	Suprafața (mp)	Tarla	Parcelă	Nr. topo	Observații / Referințe
1	arabil	NU	1.164	33	658/1	-	
2	arabil	NU	70	33	658/1	-	
3	arabil	NU	566	33	656/2	-	

Lungime Segmente

1) Valorile lungimilor segmentelor sunt obținute din proiecție în plan.

Punct început	X / Y	Punct sfârșit	X / Y	Lungime segment (** (m)
1	606.416,035 723.838,019	2	606.415,136 723.853,545	15.552
2	606.415,136 723.853,545	3	606.378,85 723.851,37	36.351
3	606.378,85 723.851,37	4	606.299,598 723.846,619	79.394
4	606.299,598 723.846,619	5	606.300,496 723.831,094	15.551

Punct început	X / Y	Punct sfârșit	X / Y	Lungime segment (** (m)
5	606.300,496 723.831,094	6	606.379,709 723.835,842	79.355
6	606.379,709 723.835,842	1	606.416,035 723.838,019	36.391

** Lungimile segmentelor sunt determinate în planul de proiecție Stereo 70 și sunt rotunjite la 1 milimetru.

*** Distanța dintre puncte este formată din segmente cumulate ce sunt mai mici decât valoarea 1 milimetru.

**DATE DESPRE IMOBILUL NR. 2249**

Oficiul de Cadastru și Publicitate Imobiliară BOTOSANI
Biroul de Cadastru și Publicitate Imobiliară Dorohoi

A. Partea I. Descrierea imobilului

TEREN Extravilan

Adresa: Jud. Botosani

Nr. Crt	Nr cadastral Nr. topografic	Suprafața* (mp)	Observații / Referințe
A1		5.400	Sector cadastral:37 Teren neimprejmuit; Conform titlului de proprietate, imobilul este situat in pc 656/2 , 658/1.

B. Partea II. Proprietari și acte

Inscrieri privitoare la dreptul de proprietate și alte drepturi reale		Referințe
/		
Act Administrativ nr. 20289, din 31/08/1993 emis de Comisia Judeteana Botosani;		
B1	Intabulare, drept de PROPRIETATE, dobandit prin Reconstituire, cota actuala 1/1 1) BATÎR GHEORGHE , Lipsă CNP, bun propriu.	A1

C. Partea III. SARCINI .

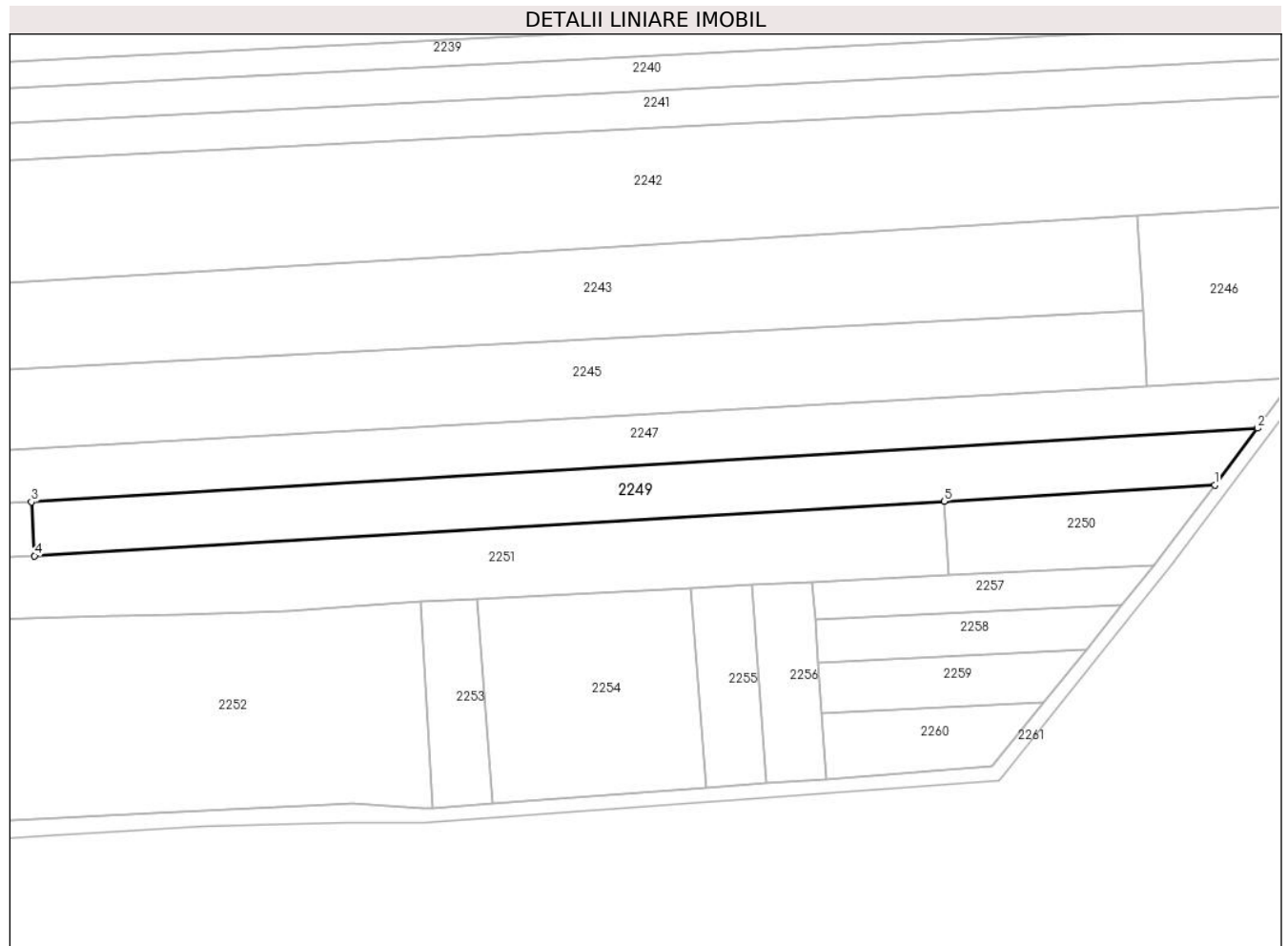
Inscrieri privind dezmembramintele dreptului de proprietate, drepturi reale de garanție și sarcini	Referințe
NU SUNT	

Anexa Nr. 1 La Partea I

Teren

Nr cadastral	Suprafața (mp)*	Observații / Referințe
	5.400	Conform titlului de proprietate, imobilul este situat in pc 656/2 , 658/1.

* Suprafața este determinată în planul de proiecție Stereo 70.



Date referitoare la teren

Crt	Categorie folosință	Intravilan	Suprafața (mp)	Tarla	Parcelă	Nr. topo	Observații / Referințe
1	arabil	NU	5.400	33	656/2	-	

Lungime Segmente

1) Valorile lungimilor segmentelor sunt obținute din proiecție în plan.

Punct început	X / Y	Punct sfârșit	X / Y	Lungime segment (** (m)
1	606.756,039 723.858,4	2	606.768,363 723.874,718	20.449
2	606.768,363 723.874,718	3	606.415,136 723.853,545	353.861
3	606.415,136 723.853,545	4	606.416,035 723.838,019	15.552
4	606.416,035 723.838,019	5	606.678,061 723.853,726	262.496
5	606.678,061 723.853,726	1	606.756,039 723.858,4	78.118

**** Lungimile segmentelor sunt determinate în planul de proiecție Stereo 70 și sunt rotunjite la 1 milimetru.**

***** Distanța dintre puncte este formată din segmente cumulate ce sunt mai mici decât valoarea 1 milimetru.**

**DATE DESPRE IMOBILUL NR. 2250**

Oficiul de Cadastru și Publicitate Imobiliară BOTOSANI
Biroul de Cadastru și Publicitate Imobiliară Dorohoi

A. Partea I. Descrierea imobilului

TEREN Extravilan

Adresa: Jud. Botosani

Nr. Crt	Nr cadastral Nr. topografic	Suprafața* (mp)	Observații / Referințe
A1		1.488	Sector cadastral:37 Teren neimprejmut;

B. Partea II. Proprietari și acte

Inscrieri privitoare la dreptul de proprietate și alte drepturi reale		Referințe
/		
Act Normativ nr. 7, din 13/03/1996 emis de Parlamentul Romaniei;		
B1	Inscrierea posesiei, drept de PROPRIETATE, dobandit prin Lege, cota actuala 1/1 1) NEIDENTIFICAT NEIDENTIFICAT	A1
Act Normativ nr. 7., din 13/03/1996 emis de Parlamentul Romaniei;		
B2	Se notează mențiunea de proprietar neidentificat, rezervă la dispoziția comisiei de fond funciar.	A1

C. Partea III. SARCINI .

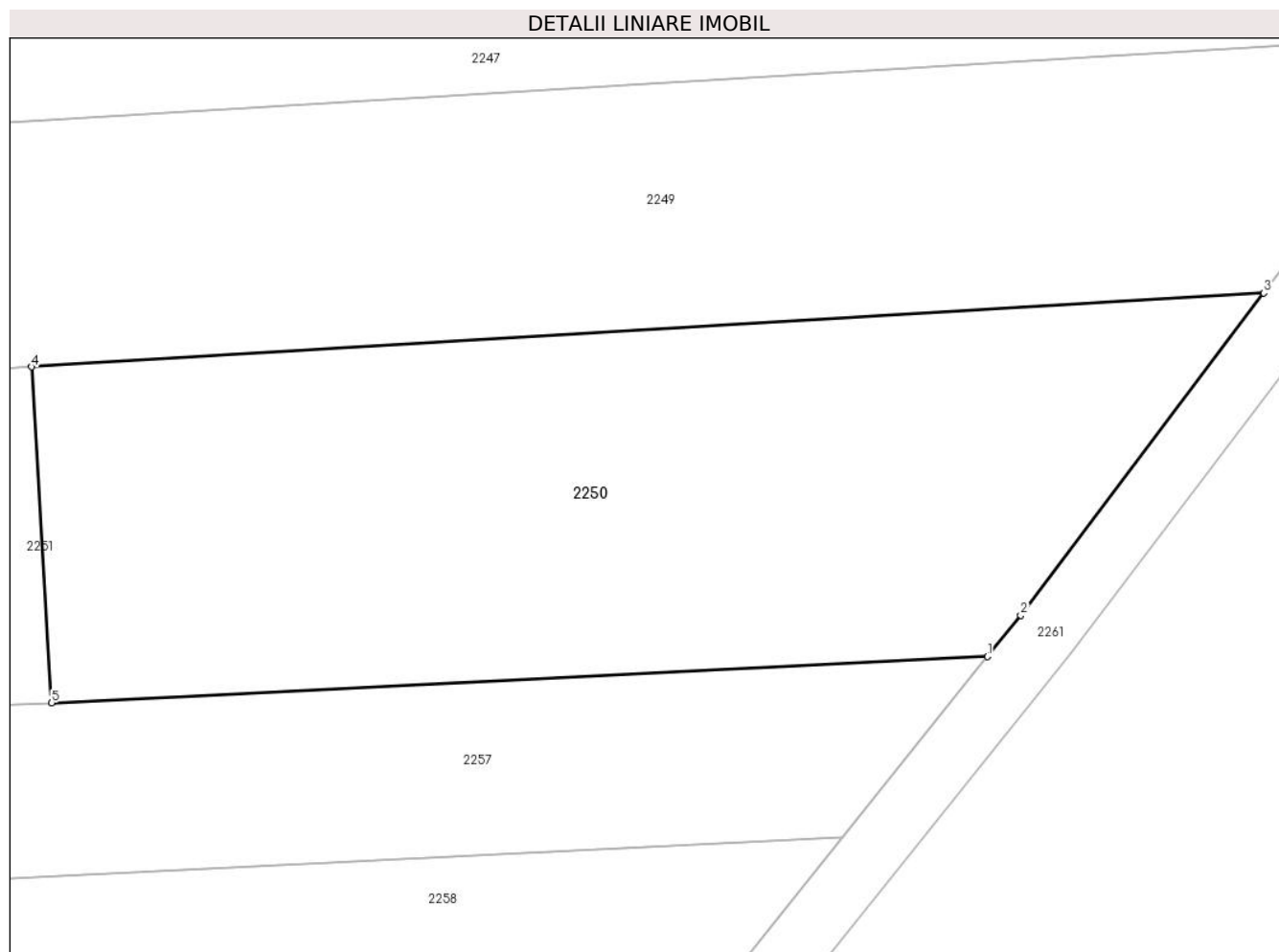
Inscrieri privind dezmembramintele dreptului de proprietate, drepturi reale de garanție și sarcini	Referințe
NU SUNT	

Anexa Nr. 1 La Partea I

Teren

Nr cadastral	Suprafața (mp)*	Observații / Referințe
	1.488	

* Suprafața este determinată în planul de proiecție Stereo 70.



Date referitoare la teren

Crt	Categorie folosință	Intravilan	Suprafața (mp)	Tarla	Parcelă	Nr. topo	Observații / Referințe
1	arabil	NU	1.488	33	656	-	

Lungime Segmente

1) Valorile lungimilor segmentelor sunt obținute din proiecție în plan.

Punct început	X / Y	Punct sfârșit	X / Y	Lungime segment (** (m)
1	606.738,552 723.835,412	2	606.740,652 723.838,026	3.353
2	606.740,652 723.838,026	3	606.756,039 723.858,4	25.532
3	606.756,039 723.858,4	4	606.678,061 723.853,726	78.118
4	606.678,061 723.853,726	5	606.679,335 723.832,468	21.296
5	606.679,335 723.832,468	1	606.738,552 723.835,412	59.29

**** Lungimile segmentelor sunt determinate în planul de proiecție Stereo 70 și sunt rotunjite la 1 milimetru.**

***** Distanța dintre puncte este formată din segmente cumulate ce sunt mai mici decât valoarea 1 milimetru.**

**DATE DESPRE IMOBILUL NR. 2251**

Oficiul de Cadastru și Publicitate Imobiliară BOTOSANI
Biroul de Cadastru și Publicitate Imobiliară Dorohoi

A. Partea I. Descrierea imobilului

TEREN Necunoscut

Adresa: Loc. Dumbravita, Jud. Botosani

Nr. Crt	Nr cadastral Nr. topografic	Suprafața* (mp)	Observații / Referințe
A1		7.100	Sector cadastral:37 Teren neimpregmuit;

B. Partea II. Proprietari și acte

Inscrieri privitoare la dreptul de proprietate și alte drepturi reale		Referințe
/		
Act Administrativ nr. 75752, din 29/10/1997 emis de Comisia Judeteana Botosani;		
B1	Intabulare, drept de PROPRIETATE, dobandit prin Reconstituire, cota actuala 1/1 1) AGHIORGHIESEI GHEORGHE, Lipsă CNP, bun propriu.	A1

C. Partea III. SARCINI .

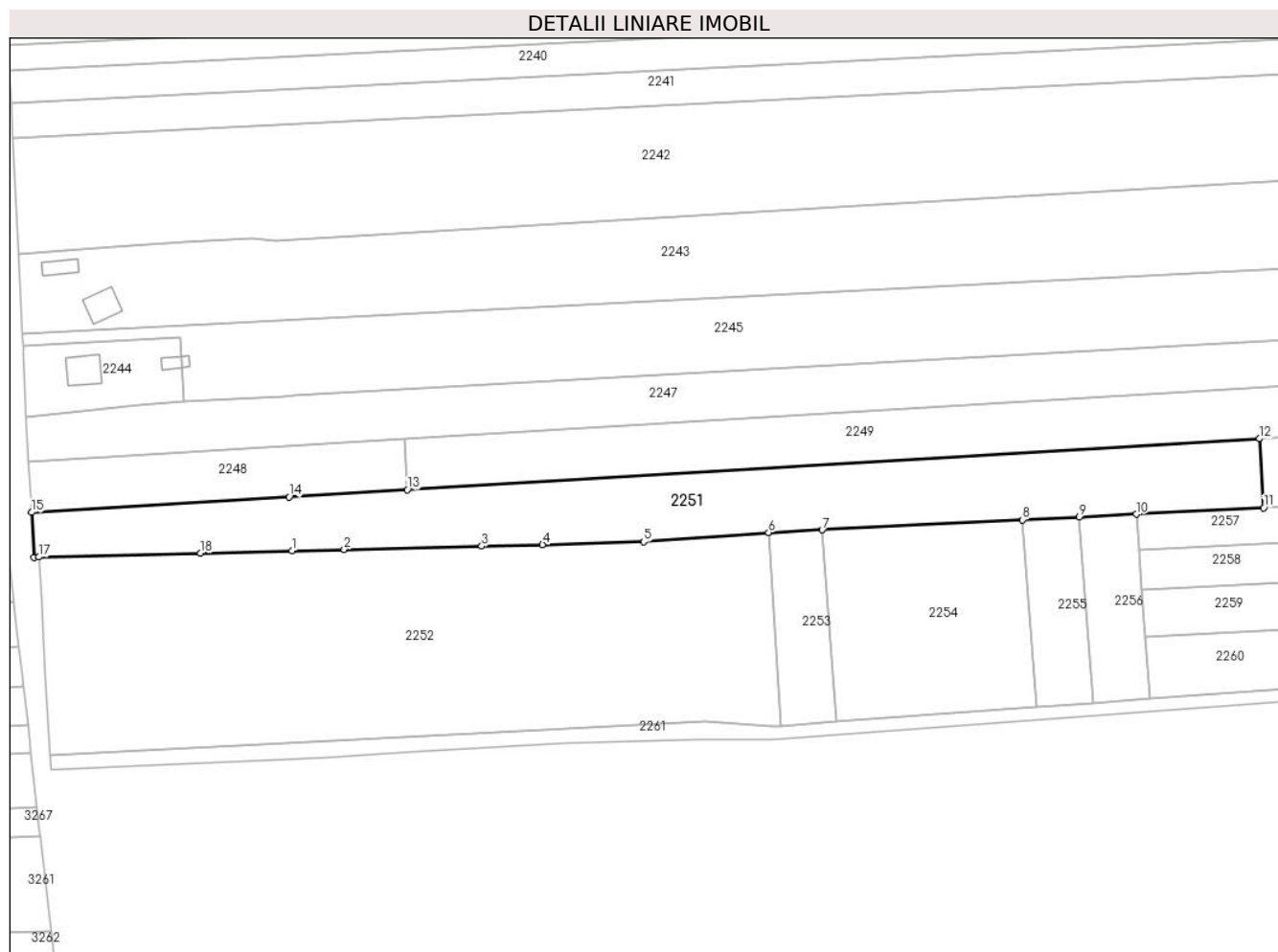
Inscrieri privind dezmembramintele dreptului de proprietate, drepturi reale de garanție și sarcini	Referințe
NU SUNT	

Anexa Nr. 1 La Partea I

Teren

Nr cadastral	Suprafața (mp)*	Observații / Referințe
	7.100	

* Suprafața este determinată în planul de proiecție Stereo 70.



Date referitoare la teren

Crt	Categorie folosință	Intravilan	Suprafața (mp)	Tarla	Parcelă	Nr. topo	Observații / Referințe
1	arabil	DA	1.151	33	658/5	-	
2	arabil	NU	53	33	658/5	-	
3	arabil	NU	5.896	33	656/40	-	

Lungime Segmente

1) Valorile lungimilor segmentelor sunt obținute din proiecție în plan.

Punct început	X / Y	Punct sfârșit	X / Y	Lungime segment (** (m)
1	606.380,625 723.819,27	2	606.396,635 723.819,688	16.015
2	606.396,635 723.819,688	3	606.438,904 723.820,718	42.282
3	606.438,904 723.820,718	4	606.457,631 723.821,174	18.733
4	606.457,631 723.821,174	5	606.488,706 723.822,058	31.088

Punct început	X / Y	Punct sfârșit	X / Y	Lungime segment (** (m)
5	606.488,706 723.822,058	6	606.527,089 723.824,9	38.488
6	606.527,089 723.824,9	7	606.543,597 723.825,72	16.528
7	606.543,597 723.825,72	8	606.605,213 723.828,783	61.692
8	606.605,213 723.828,783	9	606.622,606 723.829,648	17.414
9	606.622,606 723.829,648	10	606.640,125 723.830,519	17.541
10	606.640,125 723.830,519	11	606.679,335 723.832,468	39.258
11	606.679,335 723.832,468	12	606.678,061 723.853,726	21.296
12	606.678,061 723.853,726	13	606.416,035 723.838,019	262.496
13	606.416,035 723.838,019	14	606.379,709 723.835,842	36.391
14	606.379,709 723.835,842	15	606.300,496 723.831,094	79.355
15	606.300,496 723.831,094	16	606.301,297 723.817,267	13.85
16	606.301,297 723.817,267	17	606.302,785 723.817,363	1.491
17	606.302,785 723.817,363	18	606.352,474 723.818,534	49.703
18	606.352,474 723.818,534	1	606.380,625 723.819,27	28.161

** Lungimile segmentelor sunt determinate în planul de proiecție Stereo 70 și sunt rotunjite la 1 milimetru.

*** Distanța dintre puncte este formată din segmente cumulate ce sunt mai mici decât valoarea 1 milimetru.

**DATE DESPRE IMOBILUL NR. 2252**

Oficiul de Cadastru și Publicitate Imobiliară BOTOSANI
Biroul de Cadastru și Publicitate Imobiliară Dorohoi

A. Partea I. Descrierea imobilului

TEREN Necunoscut

Adresa: Loc. Dumbravita, Jud. Botosani

Nr. Crt	Nr cadastral Nr. topografic	Suprafața* (mp)	Observații / Referințe
A1	50749	13.080	Sector cadastral:37 Teren neimprejmuit;

B. Partea II. Proprietari și acte

Inscrieri privitoare la dreptul de proprietate și alte drepturi reale	Referințe
2479 / 30/03/2009	
Act Normativ nr. 971, din 05/09/2002 emis de GUVERNUL ROMANIEI (insotita de tabelul anexă);	
B1	A1
Intabulare, drept de PROPRIETATE, dobandit prin Constituire, cota actuala 1/1, cota initiala 1/1	
1) CONSILIUL LOCAL AL COMUNEI IBĂNEȘTI, CIF:99999999999999, domeniu public	
OBSERVATII: (provenita din conversia CF 795)	

C. Partea III. SARCINI .

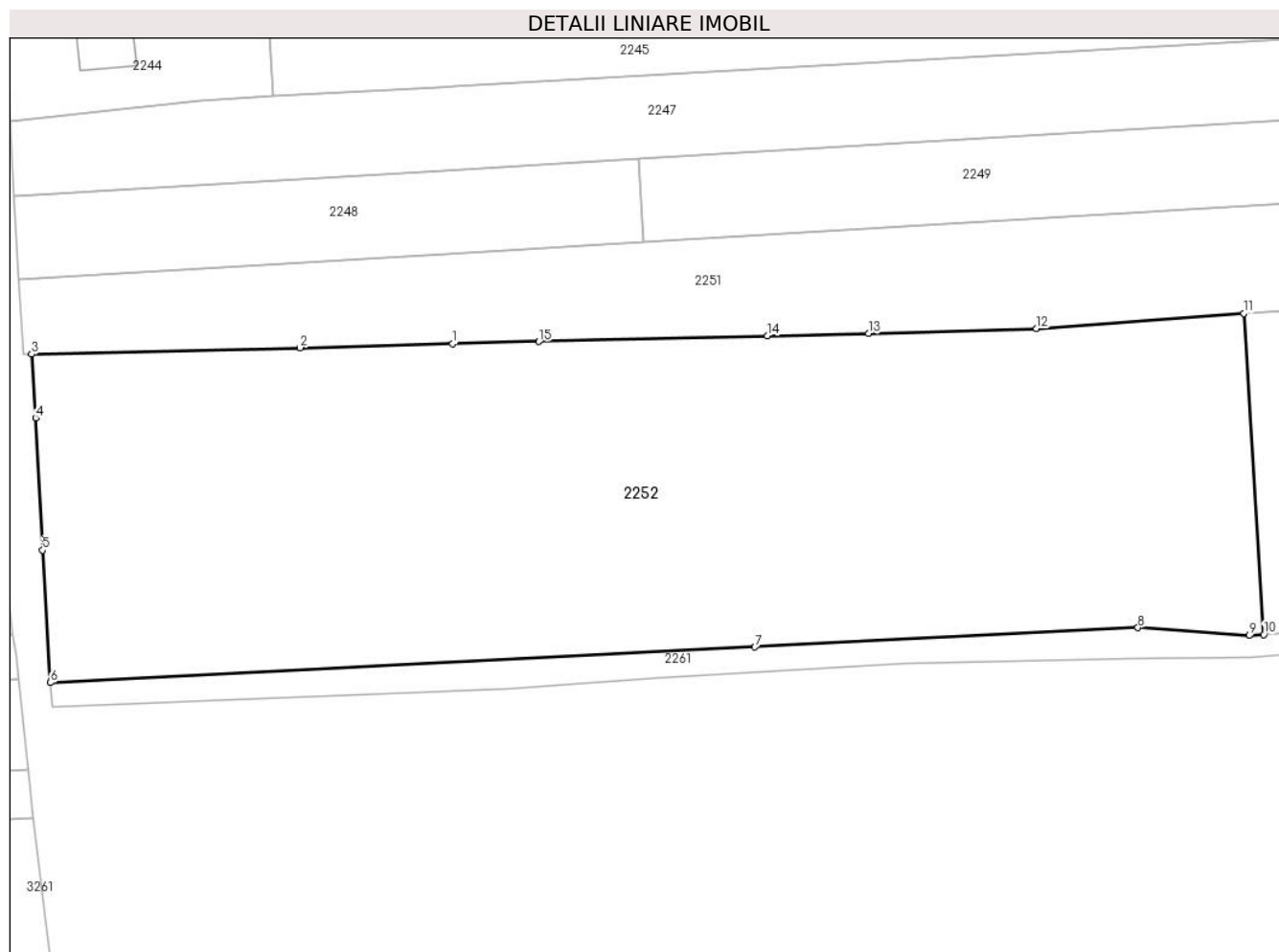
Inscrieri privind dezmembramintele dreptului de proprietate, drepturi reale de garanție și sarcini	Referințe
NU SUNT	

Anexa Nr. 1 La Partea I

Teren

Nr cadastral	Suprafața (mp)*	Observații / Referințe
50749	13.080	

* Suprafața este determinată în planul de proiecție Stereo 70.



Date referitoare la teren

Crt	Categorie folosință	Intravilan	Suprafața (mp)	Tarla	Parcelă	Nr. topo	Observații / Referințe
1	curți constructii	DA	7.877	33	659	-	
2	arabil	DA	4.155	33	659	-	
3	arabil	NU	1.048	33	659	-	

Lungime Segmente

1) Valorile lungimilor segmentelor sunt obținute din proiecție în plan.

Punct început	X / Y	Punct sfârșit	X / Y	Lungime segment (** (m)
1	606.380,625 723.819,27	2	606.352,474 723.818,534	28.161
2	606.352,474 723.818,534	3	606.302,785 723.817,363	49.703
3	606.302,785 723.817,363	4	606.303,514 723.805,59	11.796

Punct început	X / Y	Punct sfârșit	X / Y	Lungime segment (** (m)
4	606.303,514 723.805,59	5	606.304,849 723.781,108	24.518
5	606.304,849 723.781,108	6	606.306,295 723.756,631	24.52
6	606.306,295 723.756,631	7	606.436,588 723.763,199	130.458
7	606.436,588 723.763,199	8	606.507,477 723.766,772	70.979
8	606.507,477 723.766,772	9	606.528,026 723.765,322	20.6
9	606.528,026 723.765,322	10	606.530,76 723.765,523	2.741
10	606.530,76 723.765,523	11	606.527,089 723.824,9	59.49
11	606.527,089 723.824,9	12	606.488,706 723.822,058	38.488
12	606.488,706 723.822,058	13	606.457,631 723.821,174	31.088
13	606.457,631 723.821,174	14	606.438,904 723.820,718	18.733
14	606.438,904 723.820,718	15	606.396,635 723.819,688	42.282
15	606.396,635 723.819,688	1	606.380,625 723.819,27	16.015

** Lungimile segmentelor sunt determinate în planul de proiecție Stereo 70 și sunt rotunjite la 1 milimetru.

*** Distanța dintre puncte este formată din segmente cumulate ce sunt mai mici decât valoarea 1 milimetru.

**DATE DESPRE IMOBILUL NR. 2253**

Oficiul de Cadastru și Publicitate Imobiliară BOTOSANI
Biroul de Cadastru și Publicitate Imobiliară Dorohoi

A. Partea I. Descrierea imobilului

TEREN Extravilan

Adresa: Jud. Botosani

Nr. Crt	Nr cadastral Nr. topografic	Suprafața* (mp)	Observații / Referințe
A1		1.000	Sector cadastral:37 Teren neimprejmut;

B. Partea II. Proprietari și acte

Inscrieri privitoare la dreptul de proprietate și alte drepturi reale		Referințe
/		
Act Administrativ nr. 38514, din 21/07/1994 emis de Comisia Judeteana Botosani;		
B1	Intabulare, drept de PROPRIETATE, dobandit prin Reconstituire, cota actuala 1/1 1) CALISTRU ANA, Lipsă CNP 2) CIMPOIA VERONICA, Lipsă CNP 3) DEMIANOVSKI AURICA, Lipsă CNP 4) RACU GHEORGHE, Lipsă CNP 5) RACU PETREA, Lipsă CNP 6) RACU VASILE, Lipsă CNP 7) VRABIE ORTANSA, Lipsă CNP, bun comun.	A1

C. Partea III. SARCINI .

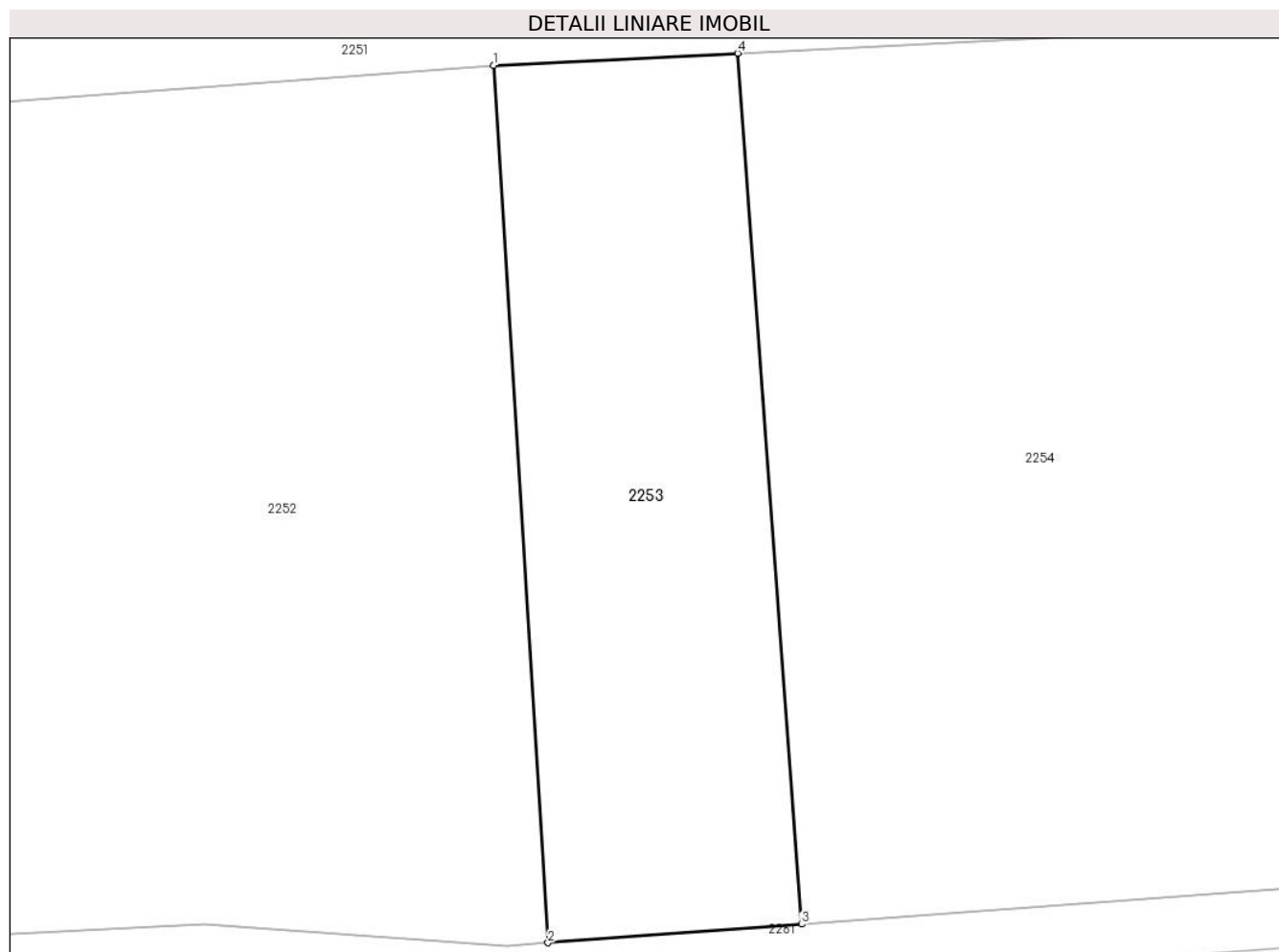
Inscrieri privind dezmembramintele dreptului de proprietate, drepturi reale de garanție și sarcini	Referințe
NU SUNT	

Anexa Nr. 1 La Partea I

Teren

Nr cadastral	Suprafața (mp)*	Observații / Referințe
	1.000	

* Suprafața este determinată în planul de proiecție Stereo 70.



Date referitoare la teren

Crt	Categorie folosință	Intravilan	Suprafața (mp)	Tarla	Parcelă	Nr. topo	Observații / Referințe
1	arabil	NU	1.000	33	656/6	-	

Lungime Segmente

1) Valorile lungimilor segmentelor sunt obținute din proiecție în plan.

Punct început	X / Y	Punct sfârșit	X / Y	Lungime segment (** (m)
1	606.527,089 723.824,9	2	606.530,76 723.765,523	59.49
2	606.530,76 723.765,523	3	606.547,92 723.766,782	17.206
3	606.547,92 723.766,782	4	606.543,597 723.825,72	59.096
4	606.543,597 723.825,72	1	606.527,089 723.824,9	16.528

** Lungimile segmentelor sunt determinate în planul de proiecție Stereo 70 și sunt rotunjite la 1 milimetru.

***** Distanța dintre puncte este formată din segmente cumulate ce sunt mai mici decât valoarea 1 milimetru.**

**DATE DESPRE IMOBILUL NR. 2254**

Oficiul de Cadastru și Publicitate Imobiliară BOTOSANI
Biroul de Cadastru și Publicitate Imobiliară Dorohoi

A. Partea I. Descrierea imobilului

TEREN Extravilan

Adresa: Jud. Botosani

Nr. Crt	Nr cadastral Nr. topografic	Suprafața* (mp)	Observații / Referințe
A1	52076	3.600	Sector cadastral:37 Teren neimprejmuit;

B. Partea II. Proprietari și acte

Inscrieri privitoare la dreptul de proprietate și alte drepturi reale	Referințe
4133 / 18/02/2019	
Act Notarial nr. 272, din 15/02/2019 emis de SPN Teodorescu Dorina-Pricop Luiza;	
B3	A1
Intabulare, drept de PROPRIETATE, dobândit prin Conventie, cota actuala 1/1, cota initiala 1/1	
1) ILUCĂ-RĂILEANU LAURENȚIU-CONSTANTIN, căsătorit cu	
2) ILUCĂ-RĂILEANU CRISTINA, bun comun	

C. Partea III. SARCINI .


Inscrieri privind dezmembramintele dreptului de proprietate, drepturi reale de garanție și sarcini	Referințe
NU SUNT	

Anexa Nr. 1 La Partea I

Teren

Nr cadastral	Suprafața (mp)*	Observații / Referințe
52076	3.600	

* Suprafața este determinată în planul de proiecție Stereo 70.



Date referitoare la teren

Crt	Categorie folosință	Intravilan	Suprafața (mp)	Tarla	Parcelă	Nr. topo	Observații / Referințe
1	arabil	NU	3.600	33	656/2	-	

Lungime Segmente

1) Valorile lungimilor segmentelor sunt obținute din proiecție în plan.

Punct început	X / Y	Punct sfârșit	X / Y	Lungime segment (** (m)
1	606.547,92 723.766,782	2	606.609,43 723.771,294	61.675
2	606.609,43 723.771,294	3	606.605,213 723.828,783	57.643
3	606.605,213 723.828,783	4	606.543,597 723.825,72	61.692
4	606.543,597 723.825,72	1	606.547,92 723.766,782	59.096

** Lungimile segmentelor sunt determinate în planul de proiecție Stereo 70 și sunt rotunjite la 1 milimetru.

***** Distanța dintre puncte este formată din segmente cumulate ce sunt mai mici decât valoarea 1 milimetru.**

**DATE DESPRE IMOBILUL NR. 2255**

Oficiul de Cadastru și Publicitate Imobiliară BOTOSANI
Biroul de Cadastru și Publicitate Imobiliară Dorohoi

A. Partea I. Descrierea imobilului

TEREN Extravilan

Adresa: Jud. Botosani

Nr. Crt	Nr cadastral Nr. topografic	Suprafața* (mp)	Observații / Referințe
A1		1.000	Sector cadastral:37 Teren neimpregmuit;

B. Partea II. Proprietari și acte

Inscrieri privitoare la dreptul de proprietate și alte drepturi reale	Referințe
/	
Act Administrativ nr. 149325, din 23/03/2004 emis de Comisia Judeteana Botosani;	
B1	A1
Intabulare, drept de PROPRIETATE, dobandit prin Reconstituire, cota actuala 1/1 1) AGHEORGHIESEI ANICA, Lipsă CNP, bun propriu.	

C. Partea III. SARCINI .

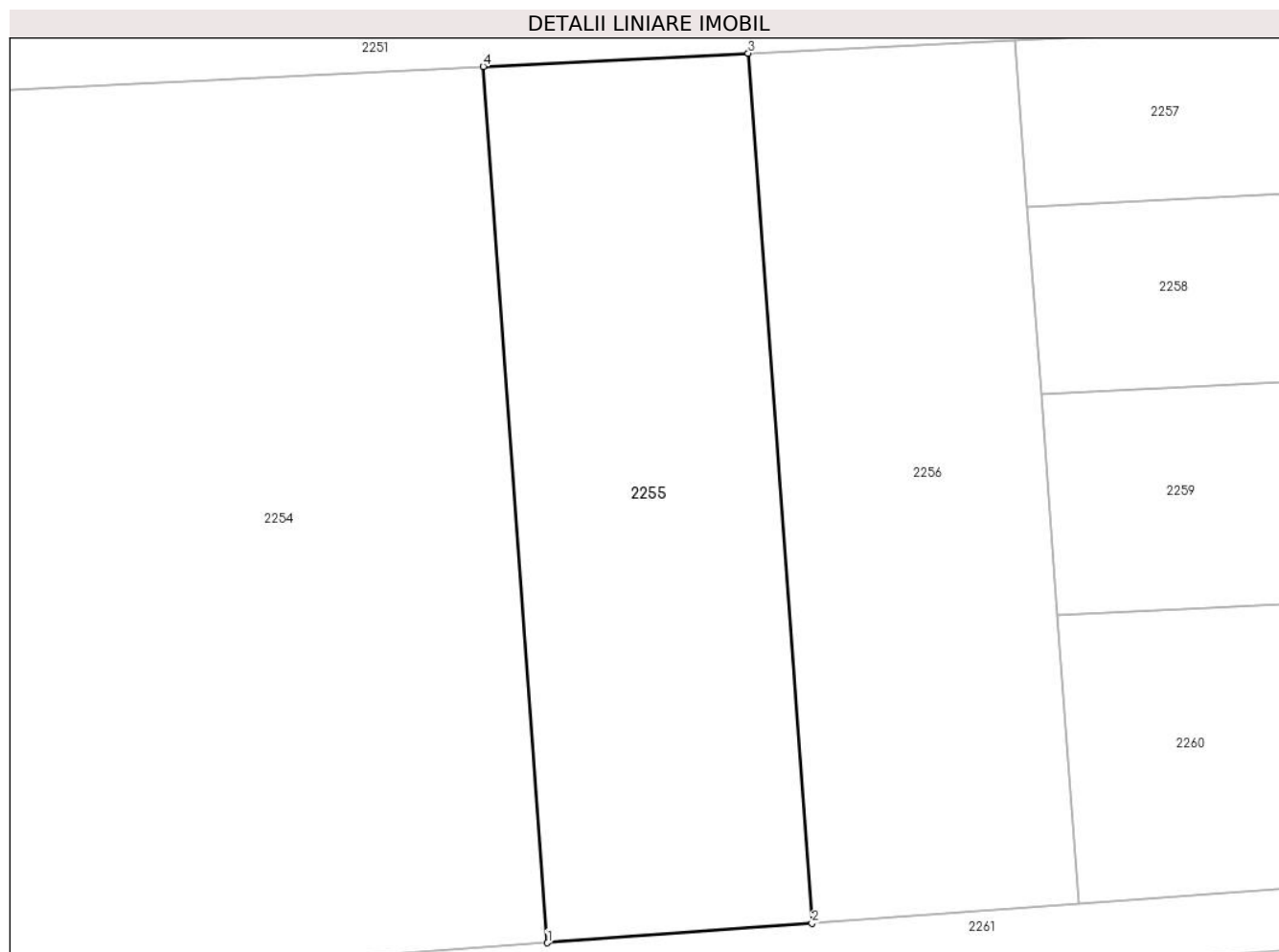
Inscrieri privind dezmembramintele dreptului de proprietate, drepturi reale de garanție și sarcini	Referințe
NU SUNT	

Anexa Nr. 1 La Partea I

Teren

Nr cadastral	Suprafața (mp)*	Observații / Referințe
	1.000	

* Suprafața este determinată în planul de proiecție Stereo 70.



Date referitoare la teren

Crt	Categorie folosință	Intravilan	Suprafața (mp)	Tarla	Parcelă	Nr. topo	Observații / Referințe
1	arabil	NU	1.000	33	656/42	-	

Lungime Segmente

1) Valorile lungimilor segmentelor sunt obținute din proiecție în plan.

Punct început	X / Y	Punct sfârșit	X / Y	Lungime segment (** (m)
1	606.609,43 723.771,294	2	606.626,794 723.772,568	17.411
2	606.626,794 723.772,568	3	606.622,606 723.829,648	57.233
3	606.622,606 723.829,648	4	606.605,213 723.828,783	17.414
4	606.605,213 723.828,783	1	606.609,43 723.771,294	57.643

** Lungimile segmentelor sunt determinate în planul de proiecție Stereo 70 și sunt rotunjite la 1 milimetru.

***** Distanța dintre puncte este formată din segmente cumulate ce sunt mai mici decât valoarea 1 milimetru.**

**DATE DESPRE IMOBILUL NR. 2256**

Oficiul de Cadastru și Publicitate Imobiliară BOTOSANI
Biroul de Cadastru și Publicitate Imobiliară Dorohoi

A. Partea I. Descrierea imobilului

TEREN Extravilan

Adresa: Jud. Botosani

Nr. Crt	Nr cadastral Nr. topografic	Suprafața* (mp)	Observații / Referințe
A1		1.000	Sector cadastral:37 Teren neimpregmuit;

B. Partea II. Proprietari și acte

Inscrieri privitoare la dreptul de proprietate și alte drepturi reale		Referințe
/		
Act Administrativ nr. 153550, din 11/06/2004 emis de Comisia Judeteana Botosani;		
B1	Intabulare, drept de PROPRIETATE, dobandit prin Reconstituire, cota actuala 1/1 1) ENACHE ELENA, Lipsă CNP, bun propriu.	A1

C. Partea III. SARCINI .

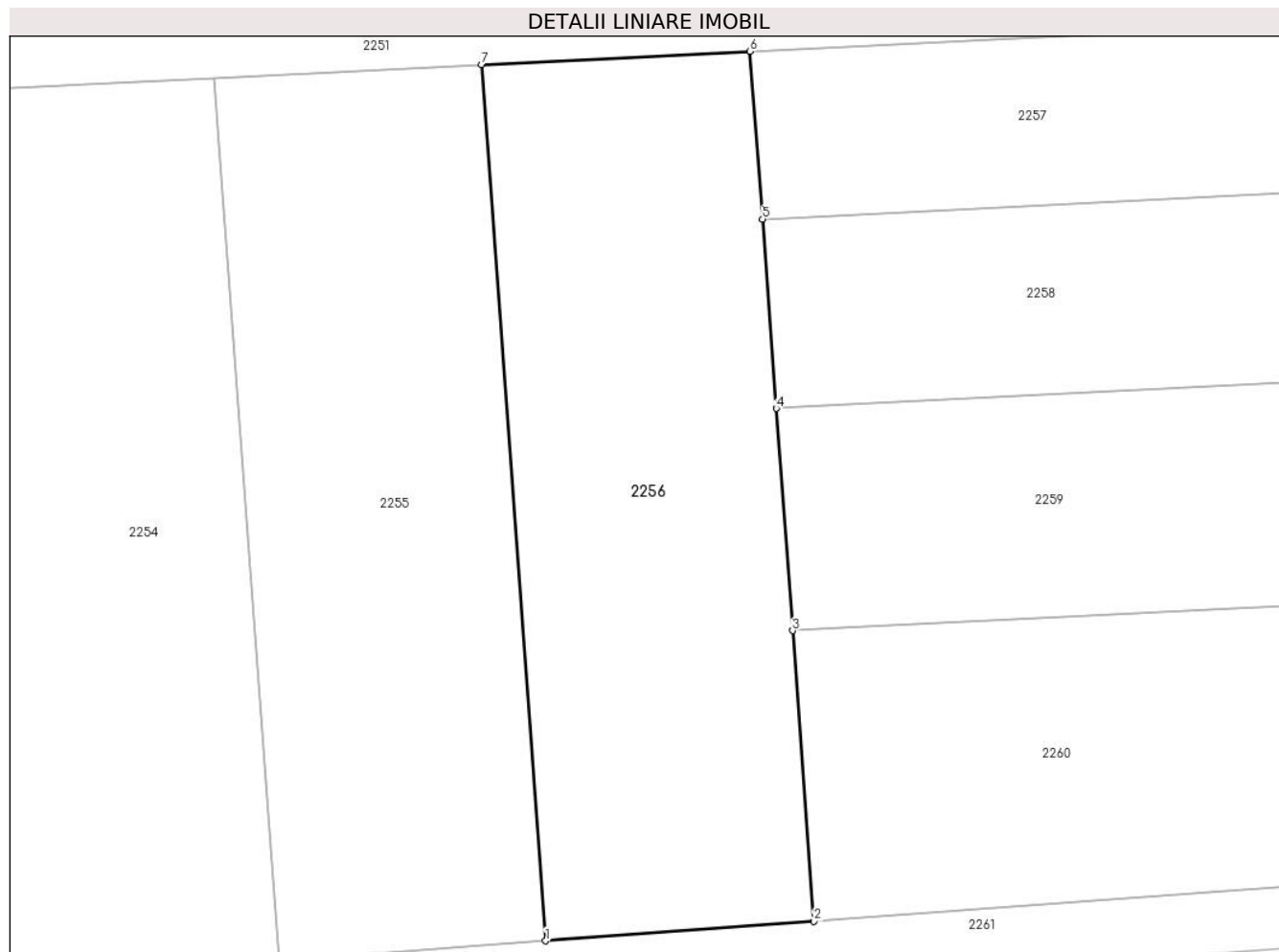
Inscrieri privind dezmembramintele dreptului de proprietate, drepturi reale de garanție și sarcini	Referințe
NU SUNT	

Anexa Nr. 1 La Partea I

Teren

Nr cadastral	Suprafața (mp)*	Observații / Referințe
	1.000	

* Suprafața este determinată în planul de proiecție Stereo 70.



Date referitoare la teren

Crt	Categorie folosință	Intra vilan	Suprafața (mp)	Tarla	Parcelă	Nr. topo	Observații / Referințe
1	arabil	NU	1.000	33	656/49	-	

Lungime Segmente

1) Valorile lungimilor segmentelor sunt obținute din proiecție în plan.

Punct început	X / Y	Punct sfârșit	X / Y	Lungime segment (** (m)
1	606.626,794 723.772,568	2	606.644,282 723.773,851	17.535
2	606.644,282 723.773,851	3	606.642,893 723.792,785	18.985
3	606.642,893 723.792,785	4	606.641,832 723.807,256	14.51
4	606.641,832 723.807,256	5	606.640,927 723.819,588	12.365
5	606.640,927 723.819,588	6	606.640,125 723.830,519	10.96

Punct început	X / Y	Punct sfârșit	X / Y	Lungime segment (** (m)
6	606.640,125 723.830,519	7	606.622,606 723.829,648	17.541
7	606.622,606 723.829,648	1	606.626,794 723.772,568	57.233

** Lungimile segmentelor sunt determinate în planul de proiecție Stereo 70 și sunt rotunjite la 1 milimetru.

*** Distanța dintre puncte este formată din segmente cumulate ce sunt mai mici decât valoarea 1 milimetru.

**DATE DESPRE IMOBILUL NR. 2257**

Oficiul de Cadastru și Publicitate Imobiliară BOTOSANI
Biroul de Cadastru și Publicitate Imobiliară Dorohoi

A. Partea I. Descrierea imobilului

TEREN Extravilan

Adresa: Jud. Botosani

Nr. Crt	Nr cadastral Nr. topografic	Suprafața* (mp)	Observații / Referințe
A1	52129	1.025	Sector cadastral:37 Teren neimprejmuit;

B. Partea II. Proprietari și acte

Inscrieri privitoare la dreptul de proprietate și alte drepturi reale		Referințe
17225 / 19/05/2022		
Act Notarial nr. 688, din 18/05/2022 emis de BIN ALEXANDRU AMARIE;		
B3	Intabulare, drept de PROPRIETATE, dobandit prin Conventie, cota actuala 1/1, cota initiala 1/1 1) CARP FLORIN , bun propriu	A1

C. Partea III. SARCINI .

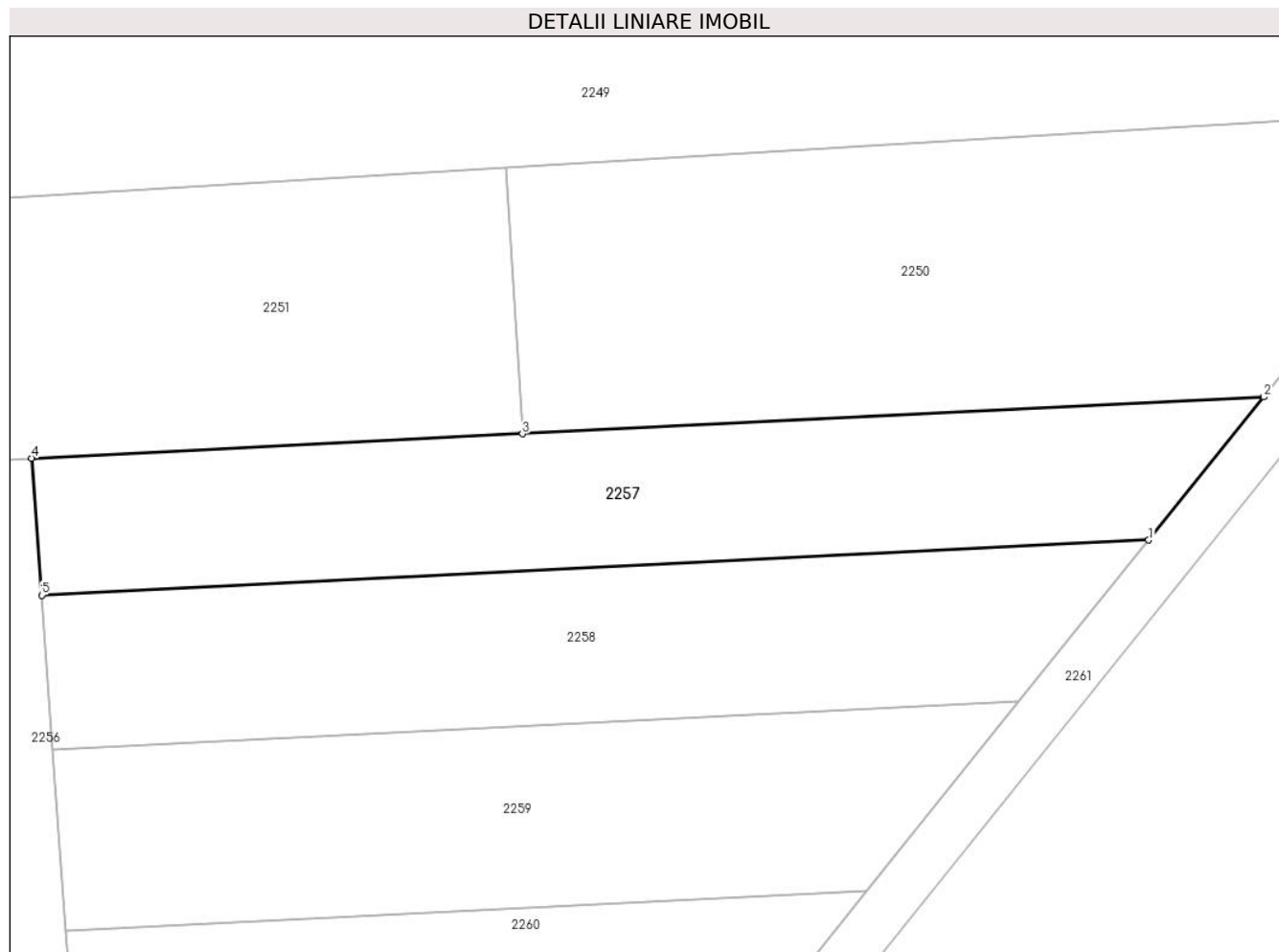
Inscrieri privind dezmembramintele dreptului de proprietate, drepturi reale de garanție și sarcini	Referințe
NU SUNT	

Anexa Nr. 1 La Partea I

Teren

Nr cadastral	Suprafața (mp)*	Observații / Referințe
52129	1.025	

* Suprafața este determinată în planul de proiecție Stereo 70.



Date referitoare la teren

Crt	Categorie folosință	Intra vilan	Suprafața (mp)	Tarla	Parcelă	Nr. topo	Observații / Referințe
1	arabil	NU	1.025	33	656/44	-	

Lungime Segmente

1) Valorile lungimilor segmentelor sunt obținute din proiecție în plan.

Punct început	X / Y	Punct sfârșit	X / Y	Lungime segment (** (m)
1	606.729,372 723.823,985	2	606.738,552 723.835,412	14.658
2	606.738,552 723.835,412	3	606.679,335 723.832,468	59.29
3	606.679,335 723.832,468	4	606.640,125 723.830,519	39.258
4	606.640,125 723.830,519	5	606.640,927 723.819,588	10.96
5	606.640,927 723.819,588	1	606.729,372 723.823,985	88.554

**** Lungimile segmentelor sunt determinate în planul de proiecție Stereo 70 și sunt rotunjite la 1 milimetru.**

***** Distanța dintre puncte este formată din segmente cumulate ce sunt mai mici decât valoarea 1 milimetru.**

**DATE DESPRE IMOBILUL NR. 2258**

Oficiul de Cadastru și Publicitate Imobiliară BOTOSANI
Biroul de Cadastru și Publicitate Imobiliară Dorohoi

A. Partea I. Descrierea imobilului

TEREN Extravilan

Adresa: Jud. Botosani

Nr. Crt	Nr cadastral Nr. topografic	Suprafața* (mp)	Observații / Referințe
A1	52127	1.025	Sector cadastral:37 Teren neimprejmuit;

B. Partea II. Proprietari și acte

Inscrieri privitoare la dreptul de proprietate și alte drepturi reale	Referințe
8522 / 29/03/2019	
Hotarare Judecatoreasca nr. 708, din 08/05/2018 emis de Judecătoria Dorohoi (dosar nr. 1865/222/2014 - iesire din indiviziuneact administrativ nr titlu de proprietate nr. 75758 din 25.11.1997, emis de Comisia județeană Botoșani);	
B2	Intabulare, drept de PROPRIETATE, dobândit prin Hotarare Judecatoreasca, cota actuala 1/1, cota initiala 1/1
	1) ANEHEI MARIA, bun propriu

C. Partea III. SARCINI .

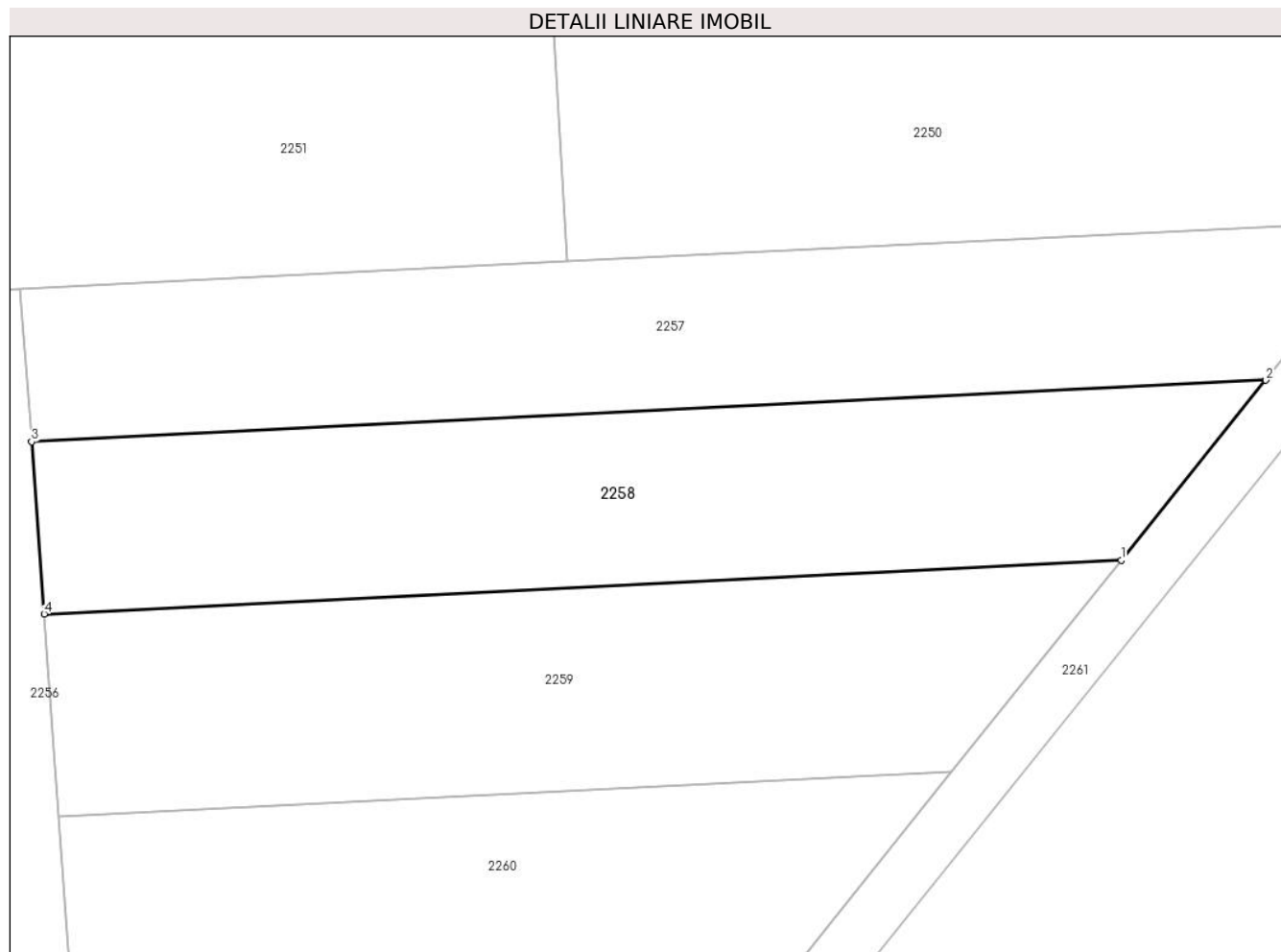
Inscrieri privind dezmembramintele dreptului de proprietate, drepturi reale de garanție și sarcini	Referințe
NU SUNT	

Anexa Nr. 1 La Partea I

Teren

Nr cadastral	Suprafața (mp)*	Observații / Referințe
52127	1.025	

* Suprafața este determinată în planul de proiecție Stereo 70.



Date referitoare la teren

Crt	Categorie folosință	Intravilan	Suprafața (mp)	Tarla	Parcelă	Nr. topo	Observații / Referințe
1	arabil	NU	1.025	33	656/44	-	

Lungime Segmente

1) Valorile lungimilor segmentelor sunt obținute din proiecție în plan.

Punct început	X / Y	Punct sfârșit	X / Y	Lungime segment (** (m)
1	606.719,014 723.811,093	2	606.729,372 723.823,985	16.538
2	606.729,372 723.823,985	3	606.640,927 723.819,588	88.554
3	606.640,927 723.819,588	4	606.641,832 723.807,256	12.365
4	606.641,832 723.807,256	1	606.719,014 723.811,093	77.277

** Lungimile segmentelor sunt determinate în planul de proiecție Stereo 70 și sunt rotunjite la 1 milimetru.

***** Distanţa dintre puncte este formată din segmente cumulate ce sunt mai mici decât valoarea 1 milimetru.**

**DATE DESPRE IMOBILUL NR. 2259**

Oficiul de Cadastru și Publicitate Imobiliară BOTOSANI
Biroul de Cadastru și Publicitate Imobiliară Dorohoi

A. Partea I. Descrierea imobilului

TEREN Extravilan

Adresa: Jud. Botosani

Nr. Crt	Nr cadastral Nr. topografic	Suprafața* (mp)	Observații / Referințe
A1	52164	1.025	Sector cadastral:37 Teren neimpregmuit;

B. Partea II. Proprietari și acte

Inscrieri privitoare la dreptul de proprietate și alte drepturi reale		Referințe
2177 / 29/01/2020		
Act Notarial nr. 138, din 27/01/2020 emis de SPN Teodorescu Dorina-Pricop Luiza;		
B3	Intabulare, drept de PROPRIETATE, dobandit prin Conventie, cota actuala 1/1, cota initiala 1/1 1) CARP FLORIN , căsătorit cu 2) CARP LIVIOARA-SONIA , bun comun	A1

C. Partea III. SARCINI .

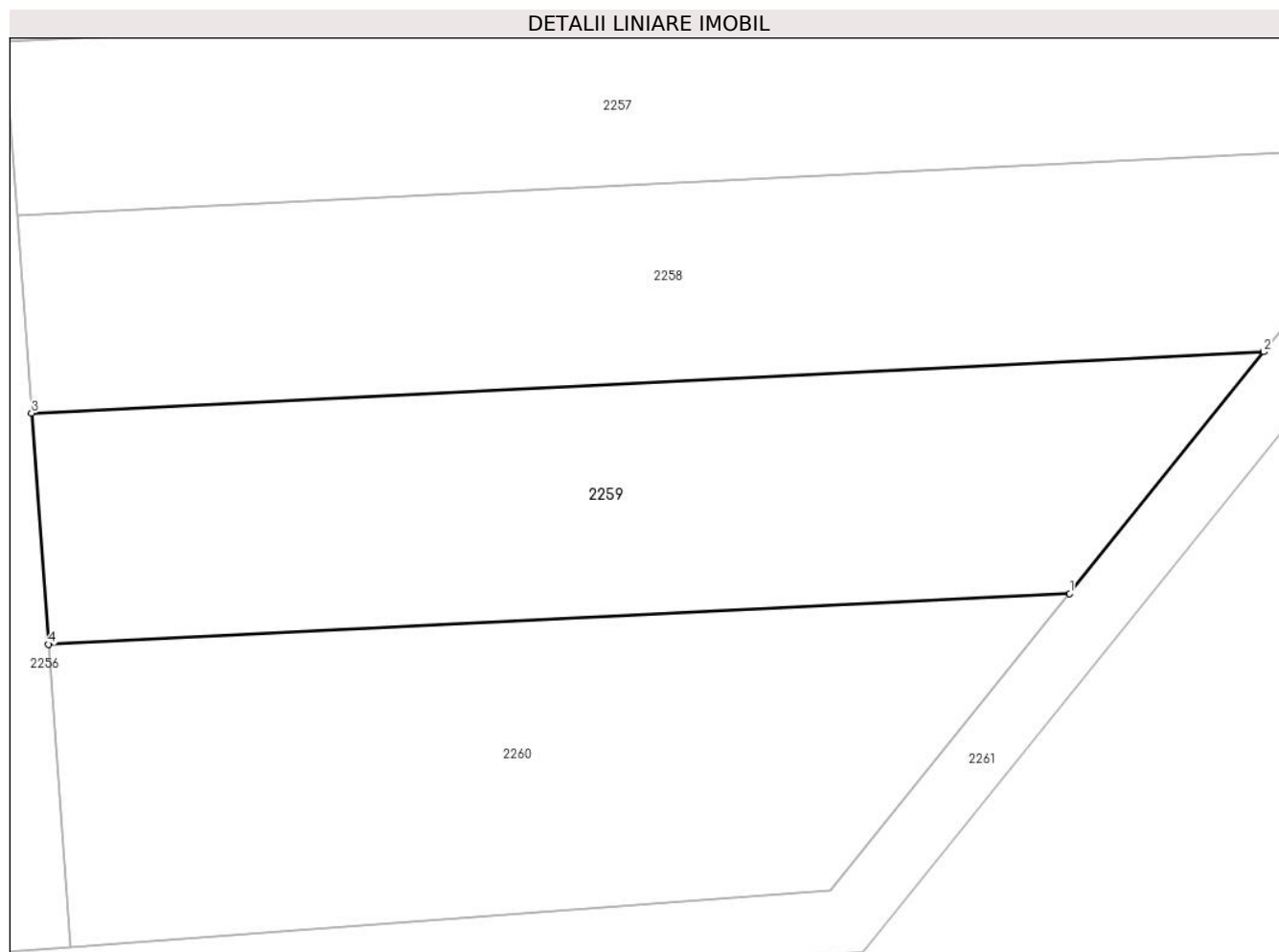
Inscrieri privind dezmembramintele dreptului de proprietate, drepturi reale de garanție și sarcini	Referințe
NU SUNT	

Anexa Nr. 1 La Partea I

Teren

Nr cadastral	Suprafața (mp)*	Observații / Referințe
52164	1.025	

* Suprafața este determinată în planul de proiecție Stereo 70.



Date referitoare la teren

Crt	Categorie folosință	Intravilan	Suprafața (mp)	Tarla	Parcelă	Nr. topo	Observații / Referințe
1	arabil	NU	1.025	33	656/44	-	

Lungime Segmente

1) Valorile lungimilor segmentelor sunt obținute din proiecție în plan.

Punct început	X / Y	Punct sfârșit	X / Y	Lungime segment (** (m)
1	606.706,859 723.795,965	2	606.719,014 723.811,093	19.406
2	606.719,014 723.811,093	3	606.641,832 723.807,256	77.277
3	606.641,832 723.807,256	4	606.642,893 723.792,785	14.51
4	606.642,893 723.792,785	1	606.706,859 723.795,965	64.045

** Lungimile segmentelor sunt determinate în planul de proiecție Stereo 70 și sunt rotunjite la 1 milimetru.

***** Distanţa dintre puncte este formată din segmente cumulate ce sunt mai mici decât valoarea 1 milimetru.**

**DATE DESPRE IMOBILUL NR. 2260**

Oficiul de Cadastru și Publicitate Imobiliară BOTOSANI
Biroul de Cadastru și Publicitate Imobiliară Dorohoi

A. Partea I. Descrierea imobilului

TEREN Extravilan

Adresa: Jud. Botosani

Nr. Crt	Nr cadastral Nr. topografic	Suprafața* (mp)	Observații / Referințe
A1	52139	1.025	Sector cadastral:37 Teren neimprejmuit;

B. Partea II. Proprietari și acte

Inscrieri privitoare la dreptul de proprietate și alte drepturi reale		Referințe
2184 / 29/01/2020		
Act Notarial nr. 139, din 27/01/2020 emis de SPN Teodorescu Dorina - Pricop Luiza;		
B3	Intabulare, drept de PROPRIETATE, dobândit prin Conventie, cota actuala 1/1, cota initiala 1/1 1) CARP FLORIN , căsătorit cu 2) CARP LIVIOARA SONIA , bun comun	A1

C. Partea III. SARCINI .

Inscrieri privind dezmembramintele dreptului de proprietate, drepturi reale de garanție și sarcini	Referințe
NU SUNT	

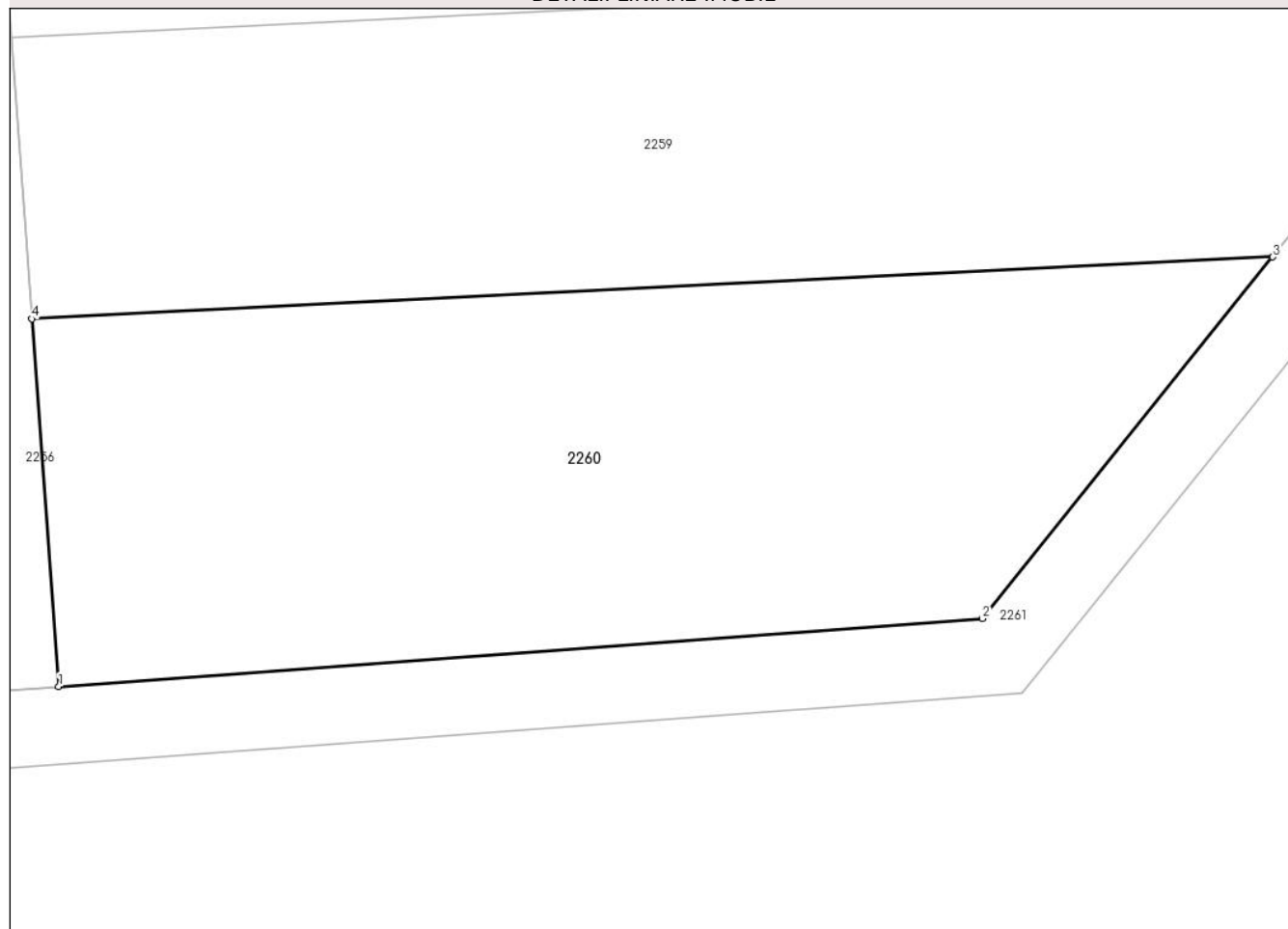
Anexa Nr. 1 La Partea I

Teren

Nr cadastral	Suprafața (mp)*	Observații / Referințe
52139	1.025	

* Suprafața este determinată în planul de proiecție Stereo 70.

DETALII LINIARE IMOBIL



Date referitoare la teren

Crt	Categorie folosință	Intravilan	Suprafața (mp)	Tarla	Parcelă	Nr. topo	Observații / Referințe
1	arabil	NU	1.025	33	656/44	-	

Lungime Segmente

1) Valorile lungimilor segmentelor sunt obținute din proiecție în plan.

Punct început	X / Y	Punct sfârșit	X / Y	Lungime segment (** (m)
1	606.644,282 723.773,851	2	606.691,899 723.777,344	47.745
2	606.691,899 723.777,344	3	606.706,859 723.795,965	23.886
3	606.706,859 723.795,965	4	606.642,893 723.792,785	64.045
4	606.642,893 723.792,785	1	606.644,282 723.773,851	18.985

** Lungimile segmentelor sunt determinate în planul de proiecție Stereo 70 și sunt rotunjite la 1 milimetru.

***** Distanța dintre puncte este formată din segmente cumulate ce sunt mai mici decât valoarea 1 milimetru.**

**DATE DESPRE IMOBILUL NR. 2261**

Oficiul de Cadastru și Publicitate Imobiliară BOTOSANI
Biroul de Cadastru și Publicitate Imobiliară Dorohoi

A. Partea I. Descrierea imobilului

TEREN Extravilan

Adresa: Jud. Botosani

Nr. Crt	Nr cadastral Nr. topografic	Suprafața* (mp)	Observații / Referințe
A1		3.805	Sector cadastral:37 Teren neimprijmit;

B. Partea II. Proprietari și acte

Inscrieri privitoare la dreptul de proprietate și alte drepturi reale		Referințe
/		
Act Normativ nr. 7, din 13/03/1996 emis de Parlamentul Romaniei;		
B1	Inscrierea posesiei, drept de PROPRIETATE, dobandit prin Lege, cota actuala 1/1 1) NEIDENTIFICAT NEIDENTIFICAT	A1
Act Normativ nr. 7., din 13/03/1996 emis de Parlamentul Romaniei;		
B2	Se notează mențiunea de proprietar neidentificat, rezervă la dispoziția comisiei de fond funciar.	A1

C. Partea III. SARCINI .

Inscrieri privind dezmembramintele dreptului de proprietate, drepturi reale de garanție și sarcini	Referințe
NU SUNT	

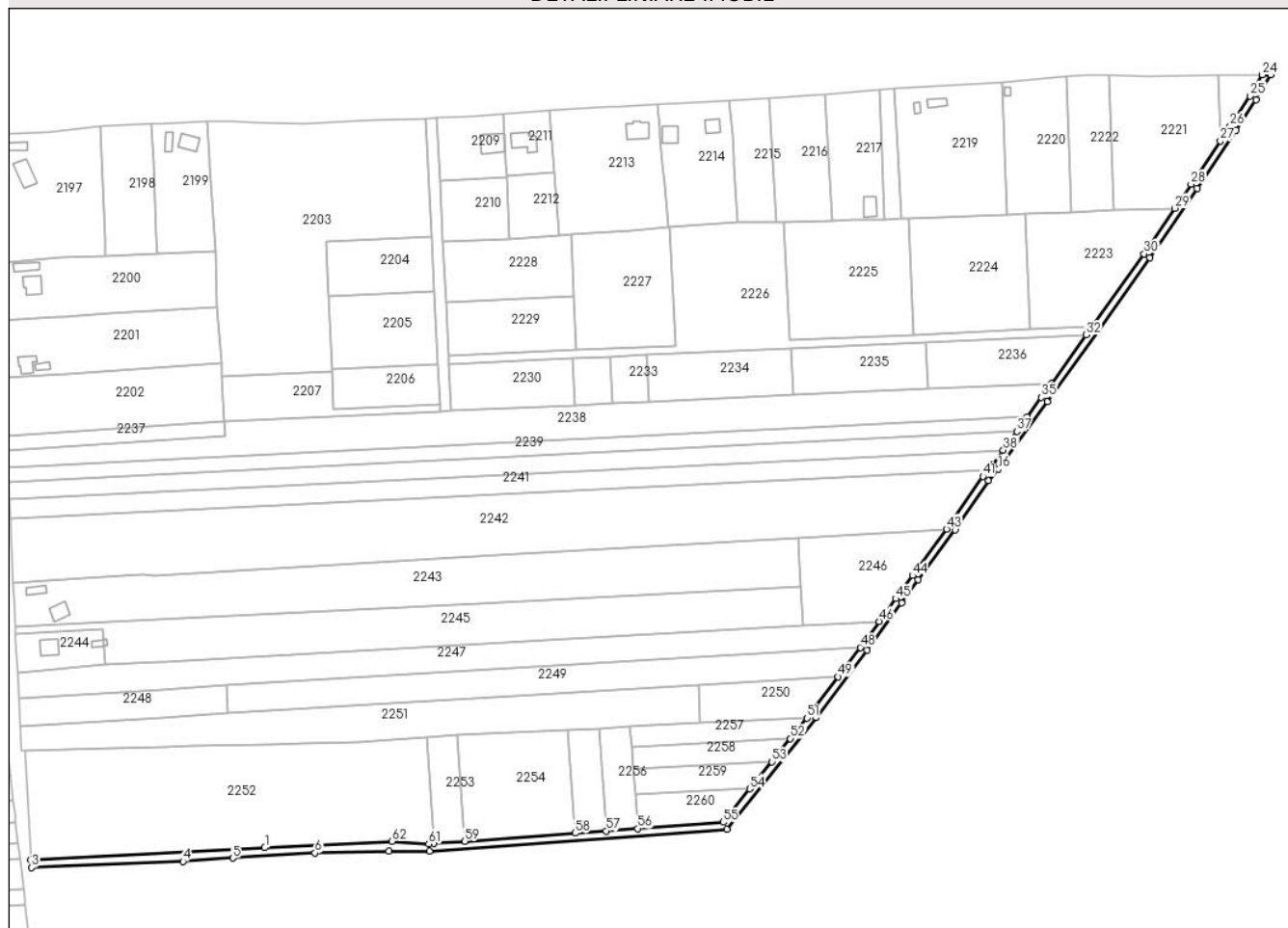
Anexa Nr. 1 La Partea I

Teren

Nr cadastral	Suprafața (mp)*	Observații / Referințe
	3.805	

* Suprafața este determinată în planul de proiecție Stereo 70.

DETALII LINIARE IMOBIL



Date referitoare la teren

Crt	Categorie folosință	Intravilan	Suprafața (mp)	Tarla	Parcelă	Nr. topo	Observații / Referințe
1	drum	NU	3.805	33	-	-	

Lungime Segmente

1) Valorile lungimilor segmentelor sunt obținute din proiecție în plan.

Punct început	X / Y	Punct sfârșit	X / Y	Lungime segment
1	606.436,588 723.763,199	2	606.306,295 723.756,631	130.458
4	606.391,081 723.755,585	5	606.418,739 723.757,445	27.72
7	606.505,897 723.761,164	8	606.528,319 723.761,333	22.423
10	606.743,808 723.835,567	11	606.772,224 723.873,193	47.151
13	606.800,704 723.912,322	14	606.821,129 723.940,307	34.646
16	606.845,255 723.973,979	17	606.872,404 724.011,545	46.349
2	606.306,295 723.756,631	3	606.306,651 723.752,135	4.51
5	606.418,739 723.757,445	6	606.464,526 723.760,234	45.872
8	606.528,319 723.761,333	9	606.693,927 723.773,482	166.053
11	606.772,224 723.873,193	12	606.791,285 723.899,481	32.471
14	606.821,129 723.940,307	15	606.839,79 723.967,499	32.979
17	606.872,404 724.011,545	18	606.900,552 724.050,692	48.216
3	606.306,651 723.752,135	4	606.391,081 723.755,585	84.5
6	606.464,526 723.760,234	7	606.505,897 723.761,164	41.381
9	606.693,927 723.773,482	10	606.743,808 723.835,567	79.641
12	606.791,285 723.899,481	13	606.800,704 723.912,322	15.925
15	606.839,79 723.967,499	16	606.845,255 723.973,979	8.477
18	606.900,552 724.050,692	19	606.929,753 724.091,581	50.245

Punct început	X / Y	Punct sfârșit	X / Y	Lungime segment	Punct început	X / Y	Punct sfârșit	X / Y	Lungime segment	Punct început	X / Y	Punct sfârșit	X / Y	Lungime segment
19	606.929,753 724.091,581	20	606.955,901 724.130,394	46.799	20	606.955,901 724.130,394	21	606.977,732 724.162,669	38.965	21	606.977,732 724.162,669	22	606.988,888 724.179,554	20.238
22	606.988,888 724.179,554	23	606.996,975 724.193,489	16.112	23	606.996,975 724.193,489	24	606.992,327 724.193,449	4.648	24	606.992,327 724.193,449	25	606.985,487 724.181,662	13.628
25	606.985,487 724.181,662	26	606.974,407 724.164,892	20.1	26	606.974,407 724.164,892	27	606.968,887 724.156,733	9.851	27	606.968,887 724.156,733	28	606.952,586 724.132,632	29.096
28	606.952,586 724.132,632	29	606.943,562 724.119,237	16.151	29	606.943,562 724.119,237	30	606.926,466 724.093,861	30.598	30	606.926,466 724.093,861	31	606.897,617 724.053,465	49.64
31	606.897,617 724.053,465	32	606.894,203 724.048,716	5.849	32	606.894,203 724.048,716	33	606.874,794 724.021,721	33.248	33	606.874,794 724.021,721	34	606.874,125 724.020,79	1.146
34	606.874,125 724.020,79	35	606.869,159 724.013,884	8.506	35	606.869,159 724.013,884	36	606.861,258 724.002,952	13.488	36	606.861,258 724.002,952	37	606.855,552 723.995,056	9.742
37	606.855,552 723.995,056	38	606.848,011 723.984,622	12.874	38	606.848,011 723.984,622	39	606.842,101 723.976,443	10.091	39	606.842,101 723.976,443	40	606.839,606 723.973,486	3.869
40	606.839,606 723.973,486	41	606.836,604 723.969,926	4.657	41	606.836,604 723.969,926	42	606.817,864 723.942,618	33.12	42	606.817,864 723.942,618	43	606.816,438 723.940,664	2.419
43	606.816,438 723.940,664	44	606.797,476 723.914,684	32.164	44	606.797,476 723.914,684	45	606.788,053 723.901,838	15.931	45	606.788,053 723.901,838	46	606.778,899 723.889,213	15.594
46	606.778,899 723.889,213	47	606.769,009 723.875,573	16.848	47	606.769,009 723.875,573	48	606.768,363 723.874,718	1.072	48	606.768,363 723.874,718	49	606.756,039 723.858,4	20.449
49	606.756,039 723.858,4	50	606.740,652 723.838,026	25.532	50	606.740,652 723.838,026	51	606.738,552 723.835,412	3.353	51	606.738,552 723.835,412	52	606.729,372 723.823,985	14.658
52	606.729,372 723.823,985	53	606.719,014 723.811,093	16.538	53	606.719,014 723.811,093	54	606.706,859 723.795,965	19.406	54	606.706,859 723.795,965	55	606.691,899 723.777,344	23.886
55	606.691,899 723.777,344	56	606.644,282 723.773,851	47.745	56	606.644,282 723.773,851	57	606.626,794 723.772,568	17.535	57	606.626,794 723.772,568	58	606.609,43 723.771,294	17.411
58	606.609,43 723.771,294	59	606.547,92 723.766,782	61.675	59	606.547,92 723.766,782	60	606.530,76 723.765,523	17.206	60	606.530,76 723.765,523	61	606.528,026 723.765,322	2.741
61	606.528,026 723.765,322	62	606.507,477 723.766,772	20.6	62	606.507,477 723.766,772	1	606.436,588 723.763,199	70.979					

** Lungimile segmentelor sunt determinate în planul de proiecție Stereo 70 și sunt rotunjite la 1 milimetru.

*** Distanța dintre puncte este formată din segmente cumulate ce sunt mai mici decât valoarea 1 milimetru.

