

**DATE DESPRE IMOBILUL NR. 902**

Oficiul de Cadastru și Publicitate Imobiliară BOTOSANI
Biroul de Cadastru și Publicitate Imobiliară Botosani

A. Partea I. Descrierea imobilului

TEREN Intravilan

Adresa: Loc. Rauseni, Jud. Botosani

Nr. Crt	Nr cadastral Nr. topografic	Suprafața* (mp)	Observații / Referințe
A1	50310	17.670	Sector cadastral:28 Teren neimprejmuit;

B. Partea II. Proprietari și acte

Inscrieri privitoare la dreptul de proprietate și alte drepturi reale		Referințe
71408 / 13/12/2013		
Act Administrativ nr. 47, din 22/11/2013 emis de Consiliul Local Rauseni;		
B1	Inscrierea provizorie, drept de PROPRIETATE sub condiția justificării apartenenței la domeniul public, dobandit prin Constituire, cota actuala 1/1, cota initiala 1/1 1) COMUNA RĂUSENI, CIF:3373373, domeniul public	A1

C. Partea III. SARCINI .

Inscrieri privind dezmembramentele dreptului de proprietate, drepturi reale de garanție și sarcini	Referințe
NU SUNT	


Anexa Nr. 1 La Partea I

Teren

Nr cadastral	Suprafața (mp)*	Observații / Referințe
50310	17.670	

* Suprafața este determinată în planul de proiecție Stereo 70.

DETALII LINIARE IMOBIL



Date referitoare la teren

Crt	Categorie folosință	Intravilan	Suprafața (mp)	Tarla	Parcelă	Nr. topo	Observații / Referințe
1	drum	DA	17.670	-	291	-	

Lungime Segmente

1) Valorile lungimilor segmentelor sunt obținute din proiecție în plan.

Punct început	X / Y	Punct sfârșit	X / Y	Lungime segment	Punct început	X / Y	Punct sfârșit	X / Y	Lungime segment	Punct început	X / Y	Punct sfârșit	X / Y	Lungime segment
1	668.014,457 674.952,442	2	667.991,828 674.963,832	25.33 4	2	667.991,828 674.963,832	3	667.965,164 674.977,838	30.11 9	3	667.965,164 674.977,838	4	667.904,985 675.009,403	67.95 5
4	667.904,985 675.009,403	5	667.839,586 675.045,324	74.61 5	5	667.839,586 675.045,324	6	667.771,947 675.079,509	75.78 7	6	667.771,947 675.079,509	7	667.709,127 675.112,14	70.78 9
7	667.709,127 675.112,14	8	667.684,997 675.126,703	28.18 4	8	667.684,997 675.126,703	9	667.662,589 675.139,772	25.94 1	9	667.662,589 675.139,772	10	667.653,682 675.144,04	9.877
10	667.653,682 675.144,04	11	667.643,653 675.147,039	10.46 8	11	667.643,653 675.147,039	12	667.629,855 675.152,519	14.84 6	12	667.629,855 675.152,519	13	667.617,248 675.160,174	14.74 9
13	667.617,248 675.160,174	14	667.550,702 675.197,709	76.40 2	14	667.550,702 675.197,709	15	667.481,955 675.235,274	78.34 1	15	667.481,955 675.235,274	16	667.418,337 675.269,902	72.43 2
16	667.418,337 675.269,902	17	667.387,42 675.285,985	34.85	17	667.387,42 675.285,985	18	667.351,991 675.304,416	39.93 6	18	667.351,991 675.304,416	19	667.332,366 675.314,625	22.12 2

Punct început	X / Y	Punct sfârșit	X / Y	Lungime segment	Punct început	X / Y	Punct sfârșit	X / Y	Lungime segment	Punct început	X / Y	Punct sfârșit	X / Y	Lungime segment
19	667.332,366 675.314,625	20	667.263,512 675.351,706	78.204	20	667.263,512 675.351,706	21	667.197,758 675.387,39	74.813	21	667.197,758 675.387,39	22	667.130,528 675.425,442	77.252
22	667.130,528 675.425,442	23	667.106,634 675.437,087	26.581	23	667.106,634 675.437,087	24	667.081,374 675.445,822	26.728	24	667.081,374 675.445,822	25	667.071,74 675.448,46	9.989
25	667.071,74 675.448,46	26	666.988,199 675.469,526	86.156	26	666.988,199 675.469,526	27	666.973,529 675.472,329	14.935	27	666.973,529 675.472,329	28	666.944,563 675.477,865	29.49
28	666.944,563 675.477,865	29	666.939,397 675.478,852	5.259	29	666.939,397 675.478,852	30	666.935,21 675.479,574	4.249	30	666.935,21 675.479,574	31	666.930,933 675.480,47	4.37
31	666.930,933 675.480,47	32	666.917,731 675.482,993	13.441	32	666.917,731 675.482,993	33	666.899,427 675.486,962	18.729	33	666.899,427 675.486,962	34	666.873,762 675.492,828	26.327
34	666.873,762 675.492,828	35	666.577,006 675.564,942	305.392	35	666.577,006 675.564,942	36	666.539,146 675.573,514	38.818	36	666.539,146 675.573,514	37	666.494,421 675.584,697	46.102
37	666.494,421 675.584,697	38	666.445,702 675.596,574	50.146	38	666.445,702 675.596,574	39	666.407,17 675.606,894	39.89	39	666.407,17 675.606,894	40	666.392,304 675.610,836	15.38
40	666.392,304 675.610,836	41	666.360,186 675.621,237	33.76	41	666.360,186 675.621,237	42	666.334,891 675.629,888	26.733	42	666.334,891 675.629,888	43	666.313,882 675.637,216	22.25
43	666.313,882 675.637,216	44	666.302,561 675.639,556	11.56	44	666.302,561 675.639,556	45	666.295,041 675.641,03	7.663	45	666.295,041 675.641,03	46	666.290,015 675.641,607	5.059
46	666.290,015 675.641,607	47	666.282,726 675.641,225	7.299	47	666.282,726 675.641,225	48	666.275,012 675.639,842	7.837	48	666.275,012 675.639,842	49	666.267,46 675.637,534	7.897
49	666.267,46 675.637,534	50	666.262,587 675.634,642	5.667	50	666.262,587 675.634,642	51	666.253,935 675.627,852	10.998	51	666.253,935 675.627,852	52	666.249,34 675.623,797	6.128
52	666.249,34 675.623,797	53	666.239,502 675.610,371	16.645	53	666.239,502 675.610,371	54	666.223,177 675.586,549	28.879	54	666.223,177 675.586,549	55	666.220,85 675.583,956	3.484
55	666.220,85 675.583,956	56	666.217,475 675.582,614	3.632	56	666.217,475 675.582,614	57	666.214,751 675.582,666	2.724	57	666.214,751 675.582,666	58	666.208,009 675.583,859	6.847
58	666.208,009 675.583,859	59	666.149,062 675.604,448	62.439	59	666.149,062 675.604,448	60	666.061,227 675.635,568	93.185	60	666.061,227 675.635,568	61	666.057,145 675.628,527	8.139
61	666.057,145 675.628,527	62	666.146,407 675.596,902	94.699	62	666.146,407 675.596,902	63	666.205,98 675.576,094	63.102	63	666.205,98 675.576,094	64	666.213,973 675.574,679	8.117
64	666.213,973 675.574,679	65	666.218,933 675.574,585	4.961	65	666.218,933 675.574,585	66	666.225,55 675.577,216	7.121	66	666.225,55 675.577,216	67	666.229,48 675.581,596	5.885
67	666.229,48 675.581,596	68	666.246,029 675.605,744	29.274	68	666.246,029 675.605,744	69	666.255,282 675.618,371	15.654	69	666.255,282 675.618,371	70	666.259,055 675.621,701	5.032
70	666.259,055 675.621,701	71	666.267,117 675.628,028	10.248	71	666.267,117 675.628,028	72	666.270,717 675.630,164	4.186	72	666.270,717 675.630,164	73	666.276,894 675.632,052	6.459
73	666.276,894 675.632,052	74	666.283,644 675.633,262	6.858	74	666.283,644 675.633,262	75	666.289,766 675.633,583	6.13	75	666.289,766 675.633,583	76	666.293,813 675.633,118	4.074
76	666.293,813 675.633,118	77	666.300,982 675.631,713	7.305	77	666.300,982 675.631,713	78	666.311,746 675.629,489	10.991	78	666.311,746 675.629,489	79	666.332,279 675.622,326	21.747
79	666.332,279 675.622,326	80	666.357,659 675.613,646	26.823	80	666.357,659 675.613,646	81	666.390,044 675.603,159	34.041	81	666.390,044 675.603,159	82	666.405,11 675.599,164	15.587
82	666.405,11 675.599,164	83	666.443,719 675.588,823	39.97	83	666.443,719 675.588,823	84	666.492,504 675.576,93	50.214	84	666.492,504 675.576,93	85	666.537,292 675.565,732	46.167
85	666.537,292 675.565,732	86	666.575,178 675.557,153	38.845	86	666.575,178 675.557,153	87	666.862,026 675.487,447	295.196	87	666.862,026 675.487,447	88	666.872,53 675.483,731	11.142
88	666.872,53 675.483,731	89	666.884,156 675.480,292	12.124	89	666.884,156 675.480,292	90	666.887,189 675.479,51	3.132	90	666.887,189 675.479,51	91	666.892,922 675.478,131	5.897
91	666.892,922 675.478,131	92	666.897,488 675.476,861	4.739	92	666.897,488 675.476,861	93	666.901,017 675.476,754	3.531	93	666.901,017 675.476,754	94	666.916,132 675.475,154	15.199
94	666.916,132 675.475,154	95	666.936,179 675.471,322	20.41	95	666.936,179 675.471,322	96	666.936,455 675.471,27	0.281	96	666.936,455 675.471,27	97	666.986,539 675.461,698	50.99
97	666.986,539 675.461,698	98	667.069,704 675.440,723	85.769	98	667.069,704 675.440,723	99	667.079,474 675.437,993	10.144	99	667.079,474 675.437,993	100	667.103,494 675.429,67	25.421
100	667.103,494 675.429,67	101	667.126,774 675.418,32	25.899	101	667.126,774 675.418,32	102	667.193,791 675.380,393	77.005	102	667.193,791 675.380,393	103	667.259,746 675.344,707	74.99
103	667.259,746 675.344,707	104	667.276,088 675.335,907	18.561	104	667.276,088 675.335,907	105	667.328,168 675.307,763	59.198	105	667.328,168 675.307,763	106	667.383,82 675.278,786	62.744
106	667.383,82 675.278,786	107	667.415,008 675.262,563	35.155	107	667.415,008 675.262,563	108	667.478,049 675.228,224	71.787	108	667.478,049 675.228,224	109	667.546,485 675.190,841	77.981
109	667.546,485 675.190,841	110	667.613,148 675.153,236	76.538	110	667.613,148 675.153,236	111	667.626,81 675.145,057	15.923	111	667.626,81 675.145,057	112	667.641,363 675.139,311	15.646
112	667.641,363 675.139,311	113	667.650,75 675.136,531	9.79	113	667.650,75 675.136,531	114	667.658,853 675.132,63	8.993	114	667.658,853 675.132,63	115	667.680,884 675.119,771	25.509
115	667.680,884 675.119,771	116	667.705,18 675.105,112	28.376	116	667.705,18 675.105,112	117	667.768,337 675.072,303	71.17	117	667.768,337 675.072,303	118	667.835,894 675.038,159	75.695

Punct început	X / Y	Punct sfârșit	X / Y	Lungime segment	Punct început	X / Y	Punct sfârșit	X / Y	Lungime segment	Punct început	X / Y	Punct sfârșit	X / Y	Lungime segment
118	667.835,894 675.038,159	119	667.901,121 675.002,331	74.419	119	667.901,121 675.002,331	120	667.961,406 674.970,708	68.076	120	667.961,406 674.970,708	121	667.988,202 674.956,633	30.268
121	667.988,202 674.956,633	122	668.010,395 674.945,537	24.812	122	668.010,395 674.945,537	123	668.028,587 674.928,564	24.88	123	668.028,587 674.928,564	124	668.035,948 674.920,528	10.898
124	668.035,948 674.920,528	125	668.052,927 674.905,4	22.741	125	668.052,927 674.905,4	126	668.056,994 674.912,543	8.22	126	668.056,994 674.912,543	127	668.041,469 674.926,399	20.809
127	668.041,469 674.926,399	128	668.034,183 674.934,362	10.793	128	668.034,183 674.934,362	129	668.019,992 674.947,511	19.346	129	668.019,992 674.947,511	1	668.014,457 674.952,442	7.413

** Lungimile segmentelor sunt determinate în planul de proiecție Stereo 70 și sunt rotunjite la 1 milimetru.

*** Distanța dintre puncte este formată din segmente cumulate ce sunt mai mici decât valoarea 1 milimetru.

Neutilizabil în Circuitul Civil

**DATE DESPRE IMOBILUL NR. 857**

Oficiul de Cadastru și Publicitate Imobiliară BOTOSANI
Biroul de Cadastru și Publicitate Imobiliară Botosani

A. Partea I. Descrierea imobilului

TEREN Intravilan

Adresa: Loc. Rauseni, Jud. Botosani

Nr. Crt	Nr cadastral Nr. topografic	Suprafața* (mp)	Observații / Referințe
A1	50237	6.300	Sector cadastral:28 Teren neimprejmuit;

B. Partea II. Proprietari și acte

Inscrieri privitoare la dreptul de proprietate și alte drepturi reale	Referințe
63930 / 15/11/2013	
Act Notarial nr. 3678, din 05/11/2013 emis de BNP 'Isachi Mihai'-Iași;	
B4	A1
Intabulare, drept de PROPRIETATE, dobândit prin Convenție, cota actuala 1/1, cota initiala 1/1	
1) TILIUȚĂ MIHAI, bun propriu	

C. Partea III. SARCINI

Inscrieri privind dezmembramintele dreptului de proprietate, drepturi reale de garanție și sarcini	Referințe
32977 / 31/03/2023	
Somatie nr. 120, din 30/03/2023 emis de BEJA SFAITER C.- GAVRILIUC S. (Dosar executare nr.120/2023-Incuviintare executare silita -dosar nr. 1989/193/2023 , incheiere nr. 120/01.03.2023 emisă de BEJ Șfaițer Carmen-Gavriliuc Sorin);	
C1	A1
se notează urmărirea silită imobiliară formulată de creditorii NAZARCU ELENA-ADRIANA, NAZARCU COSTEL, NAZARCU MARIAN-MILUCA, NAZARCU CRISTIAN- ȘTEFAN și VASILUTA PETRONELA pentru recuperarea creanței debitorului în cuantum de 37.500 euro și 15.221 lei, sumă compusă din: 37500 euro reprezentand daune morale, 5.250 lei compusa din 4.500 lei reprezinta daune materiale pentru Nazarcu Elena-Adriana și 750 lei cheltuieli de judecată acordate de Curtea de Apel Suceava și 9.971 lei cheltuieli de executare silită compusă din: 7.201 lei onorariu executor, 2.500 lei onorariu avocat, 250 lei cu titlu de cheltuieli de executare și 20 lei taxă judiciară de timbru.	

Anexa Nr. 1 La Partea I

Teren

Nr cadastral	Suprafața (mp)*	Observații / Referințe
50237	6.300	

* Suprafața este determinată în planul de proiecție Stereo 70.



Date referitoare la teren

Crt	Categorie folosință	Intra vilan	Suprafața (mp)	Tarla	Parcelă	Nr. topo	Observații / Referințe
1	arabil	DA	6.300	-	292/8	-	

Lungime Segmente

1) Valorile lungimilor segmentelor sunt obținute din proiecție în plan.

Punct început	X / Y	Punct sfârșit	X / Y	Lungime segment (** (m)
1	666.733,905 675.526,814	2	666.800,231 675.510,697	68.256
2	666.800,231 675.510,697	3	666.830,866 675.589,628	84.668
3	666.830,866 675.589,628	4	666.807,839 675.602,023	26.151
4	666.807,839 675.602,023	5	666.770,811 675.621,906	42.029
5	666.770,811 675.621,906	6	666.753,031 675.576,093	49.142

Punct început	X / Y	Punct sfârșit	X / Y	Lungime segment (** (m)
6	666.753,031 675.576,093	7	666.757,739 675.574,266	5.05
7	666.757,739 675.574,266	8	666.756,292 675.570,537	4.0
8	666.756,292 675.570,537	9	666.752,563 675.571,984	4.0
9	666.752,563 675.571,984	10	666.753,999 675.575,685	3.97
10	666.753,999 675.575,685	11	666.753,02 675.576,065	1.05
11	666.753,02 675.576,065	1	666.733,905 675.526,814	52.83

** Lungimile segmentelor sunt determinate în planul de proiecție Stereo 70 și sunt rotunjite la 1 milimetru.

*** Distanța dintre puncte este formată din segmente cumulate ce sunt mai mici decât valoarea 1 milimetru.

Neutilizabil în Circuitul Civil

**DATE DESPRE IMOBILUL NR. 893**

Oficiul de Cadastru și Publicitate Imobiliară BOTOSANI
Biroul de Cadastru și Publicitate Imobiliară Botosani

A. Partea I. Descrierea imobilului

TEREN Intravilan

Adresa: Loc. Rauseni, Jud. Botosani

Nr. Crt	Nr cadastral Nr. topografic	Suprafața* (mp)	Observații / Referințe
A1	50236	3.900	Sector cadastral:28 Teren neimprejmuit;

B. Partea II. Proprietari și acte

Inscrieri privitoare la dreptul de proprietate și alte drepturi reale		Referințe
63929 / 15/11/2013		
Act Notarial nr. 3678, din 05/11/2013 emis de SPN Isachi Mihai & Isachi Dragos;		
B4	Intabulare, drept de PROPRIETATE, dobandit prin Conventie, cota actuala 1/1, cota initiala 1/1 1) TILIUȚĂ MIHAI, bun propriu	A1

C. Partea III. SARCINI

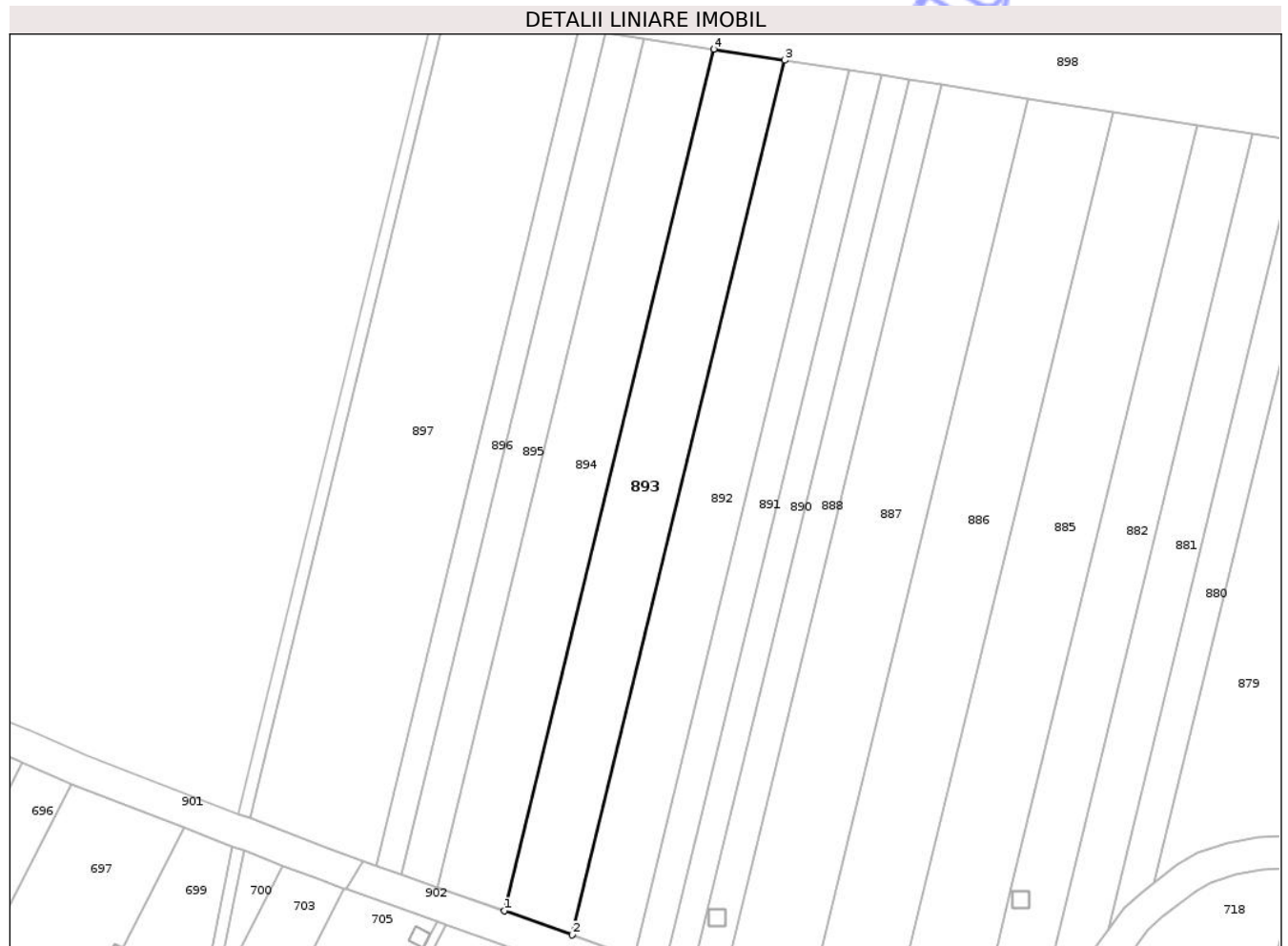
Inscrieri privind dezmembramintele dreptului de proprietate, drepturi reale de garanție și sarcini		Referințe
32972 / 31/03/2023		
Somatie nr. 120, din 30/03/2023 emis de BEJA Sfaiter Carmen-Gavriliuc Sorin (Dosar executare nr.120/2023 , incheiere incuviintare executare silita din data de 21.02.2023 emisa de Judecatoria Botosani in dosar nr. 1989/193/2023);		
C1	se notează urmărirea silită imobiliară formulată de creditorii Nazarcu Elena-Adriana, Nazarcu Costel, Nazarcu Marian-Milucă, Nazarcu Cristian-Ștefan și Vasiluța Petronela, pentru recuperarea sumelor de 37500 EUR și 15221 lei	A1

Anexa Nr. 1 La Partea I

Teren

Nr cadastral	Suprafața (mp)*	Observații / Referințe
50236	3.900	

* Suprafața este determinată în planul de proiecție Stereo 70.



Date referitoare la teren

Crt	Categorie folosință	Intra vilan	Suprafața (mp)	Tarla	Parcelă	Nr. topo	Observații / Referințe
1	pasune	DA	3.900	-	294/6	-	

Lungime Segmente

1) Valorile lungimilor segmentelor sunt obținute din proiecție în plan.

Punct început	X / Y	Punct sfârșit	X / Y	Lungime segment (** (m)
1	666.096,248 675.623,16	2	666.113,0 675.617,225	17.772
2	666.113,0 675.617,225	3	666.165,505 675.833,166	222.233
3	666.165,505 675.833,166	4	666.147,977 675.835,909	17.741
4	666.147,977 675.835,909	1	666.096,248 675.623,16	218.948

** Lungimile segmentelor sunt determinate în planul de proiecție Stereo 70 și sunt rotunjite la 1 milimetru.

*** Distanța dintre puncte este formată din segmente cumulate ce sunt mai mici decât valoarea 1 milimetru.

Neutilizabil în Circuitul
Civil

**DATE DESPRE IMOBILUL NR. 788**

Oficiul de Cadastru și Publicitate Imobiliară BOTOSANI
Biroul de Cadastru și Publicitate Imobiliară Botosani

A. Partea I. Descrierea imobilului

TEREN Intravilan

Adresa: Loc. Rauseni, Jud. Botosani

Nr. Crt	Nr cadastral Nr. topografic	Suprafața* (mp)	Observații / Referințe
A1		621	Sector cadastral:28 Teren neimprejmuit; Conform titlului de proprietate 167155, imobilul este amplasat in parcela cadastrala 292/10. Diferenta de suprafata de 279.00 mp, se afla in ID 907.

B. Partea II. Proprietari și acte

Inscrieri privitoare la dreptul de proprietate și alte drepturi reale	Referințe
31468 / 19/05/2020	
Act Administrativ nr. 167155, din 05/06/2019 emis de COMISIA JUDEȚEANĂ BOTOSANI;	
B1	A1
Intabulare, drept de PROPRIETATE, dobandit prin Reconstituire, cota actuala 1/3, cota initiala 1/1	
1) RĂPĂ MARIEA, - decedată	
46166 / 17/07/2020	
Act Notarial nr. 2883, din 16/07/2020 emis de NP ANIȚEI Reta;	
B4	A1
Intabulare, drept de PROPRIETATE, dobandit prin Conventie, cota actuala 1/3, cota initiala 1/3	
1) SC AGRICOLA INVESTMENT 2005 SRL, CIF:9999999999999, bun propriu	
68815 / 30/09/2020	
Act Notarial nr. 8670, din 29/09/2020 emis de NP COSTE ALEXANDRU DAN;	
B5	A1
Intabulare, drept de PROPRIETATE, dobandit prin Conventie, cota actuala 1/3, cota initiala 1/3	
1) SC AGRICOLA INVESTMENT 2005 SRL, CIF:9999999999999	

C. Partea III. SARCINI .

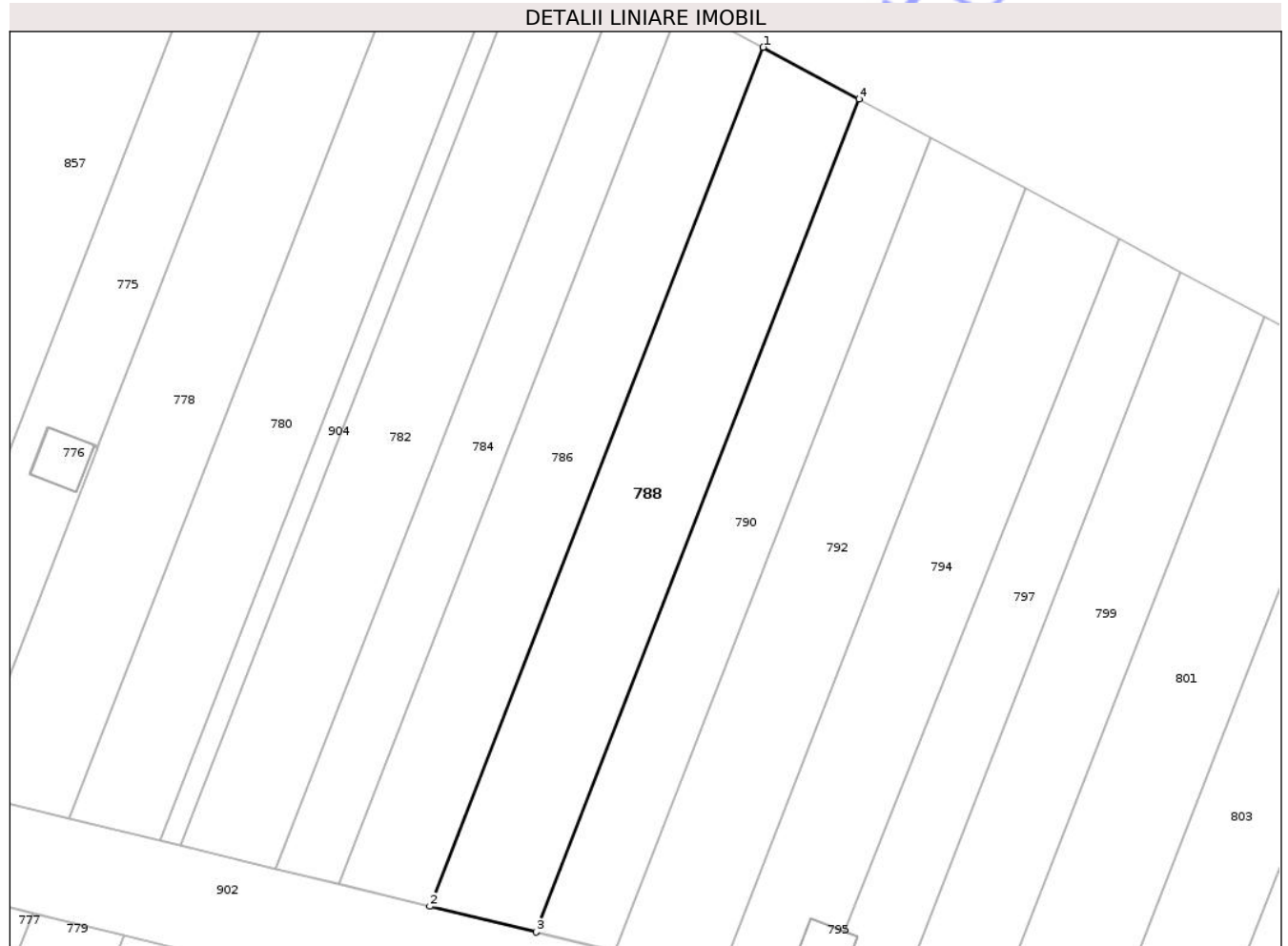
Inscrieri privind dezmembramintele dreptului de proprietate, drepturi reale de garanție și sarcini	Referințe
NU SUNT	

Anexa Nr. 1 La Partea I

Teren

Nr cadastral	Suprafața (mp)*	Observații / Referințe
	621	Conform titlului de proprietate 167155, imobilul este amplasat in parcela cadastrala 292/10. Diferenta de suprafata de 279.00 mp, se afla in ID 907.

* Suprafața este determinată în planul de proiecție Stereo 70.



Date referitoare la teren

Crt	Categorie folosință	Intra vilan	Suprafața (mp)	Tarla	Parcelă	Nr. topo	Observații / Referințe
1	arabil	DA	621	27	292/10	-	

Lungime Segmente

1) Valorile lungimilor segmentelor sunt obținute din proiecție în plan.

Punct început	X / Y	Punct sfârșit	X / Y	Lungime segment (** (m)
1	666.870,212 675.568,447	2	666.843,699 675.500,134	73.278
2	666.843,699 675.500,134	3	666.852,131 675.498,085	8.677
3	666.852,131 675.498,085	4	666.877,844 675.564,338	71.068
4	666.877,844 675.564,338	1	666.870,212 675.568,447	8.668

** Lungimile segmentelor sunt determinate în planul de proiecție Stereo 70 și sunt rotunjite la 1 milimetru.

*** Distanța dintre puncte este formată din segmente cumulate ce sunt mai mici decât valoarea 1 milimetru.

Neutilizabil în Circuitul
Civil

**DATE DESPRE IMOBILUL NR. 809**

Oficiul de Cadastru și Publicitate Imobiliară BOTOSANI
 Biroul de Cadastru și Publicitate Imobiliară Botosani

A. Partea I. Descrierea imobilului

TEREN Intravilan

Adresa: Loc. Rauseni, Jud. Botosani

Nr. Crt	Nr cadastral Nr. topografic	Suprafața* (mp)	Observații / Referințe
A1		623	Sector cadastral:28 Teren neimprejmuit; Conform titlului de proprietate 118883, imobilul este amplasat in parcela cadastrala 292/22. Diferenta de suprafata de 277.00 mp, se afla in sectorul 41, ID 908.

B. Partea II. Proprietari și acte

Inscrieri privitoare la dreptul de proprietate și alte drepturi reale	Referințe
8797 / 13/02/2017	
Act Notarial nr. 4208, din 17/11/2010 emis de SPN Agachi Cornelia - Agachi Stelian;	
B1	A1
Intabulare, drept de PROPRIETATE, dobandit prin Conventie, cota actuala 1/1, cota initiala 1/1 1) MARCIUC FLORIN , bun propriu	

C. Partea III. SARCINI .

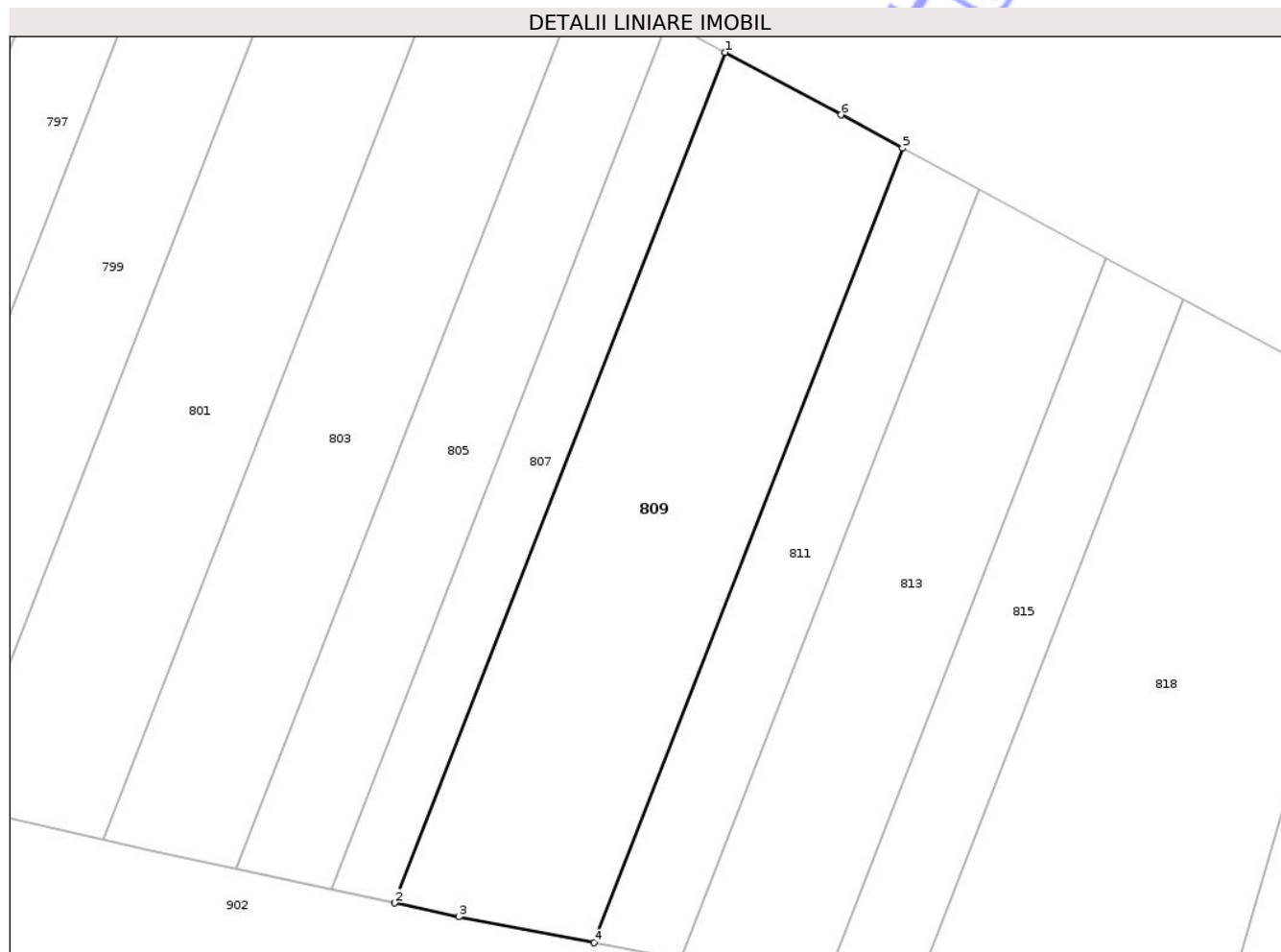
Inscrieri privind dezmembramintele dreptului de proprietate, drepturi reale de garanție și sarcini	Referințe
NU SUNT	

Anexa Nr. 1 La Partea I

Teren

Nr cadastral	Suprafața (mp)*	Observații / Referințe
	623	Conform titlului de proprietate 118883, imobilul este amplasat in parcela cadastrala 292/22. Diferenta de suprafata de 277.00 mp, se afla in sectorul 41, ID 908.

* Suprafața este determinată în planul de proiecție Stereo 70.



Date referitoare la teren

Crt	Categorie folosință	Intra vilan	Suprafața (mp)	Tarla	Parcelă	Nr. topo	Observații / Referințe
1	arabil	DA	623	-	292/22	-	

Lungime Segmente

1) Valorile lungimilor segmentelor sunt obținute din proiecție în plan.

Punct început	X / Y	Punct sfârșit	X / Y	Lungime segment (** (m)
1	666.933,55 675.534,32	2	666.913,948 675.483,813	54.177
2	666.913,948 675.483,813	3	666.917,731 675.482,993	3.871
3	666.917,731 675.482,993	4	666.925,781 675.481,454	8.196
4	666.925,781 675.481,454	5	666.944,093 675.528,636	50.611
5	666.944,093 675.528,636	6	666.940,437 675.530,607	4.153

Punct început	X / Y	Punct sfârșit	X / Y	Lungime segment (** (m)
6	666.940,437 675.530,607	1	666.933,55 675.534,32	7.824

** Lungimile segmentelor sunt determinate în planul de proiecție Stereo 70 și sunt rotunjite la 1 milimetru.

*** Distanța dintre puncte este formată din segmente cumulate ce sunt mai mici decât valoarea 1 milimetru.

Neutilizabil în Circuitul Civil



DATE DESPRE IMOBILUL NR. 813

Oficiul de Cadastru și Publicitate Imobiliară BOTOSANI
Biroul de Cadastru și Publicitate Imobiliară Botosani

A. Partea I. Descrierea imobilului

TEREN Intravilan

Adresa: Loc. Rauseni, Jud. Botosani

Nr. Crt	Nr cadastral Nr. topografic	Suprafața* (mp)	Observații / Referințe
A1		405	Sector cadastral:28 Teren neimprejmuit; Conform titlului de proprietate 54586, imobilul este amplasat in parcela cadastrala 292/12. Diferenta de suprafata din pc. 292/12 de 195.00 mp se afla in sectorul 41, ID 909.

B. Partea II. Proprietari și acte

Inscrieri privitoare la dreptul de proprietate și alte drepturi reale		Referințe
82247 / 11/08/2025		
Hotarare Judecatoreasca nr. 1750, din 15/07/2024 emis de JUDECATORIA BOTOSANI (Judecătoria Botoșani în dosar nr. 3212/193/2021 având ca obiect partaj judiciar);		
B2	Intabulare, drept de PROPRIETATE, dobandit prin Hotarare Judecatoreasca, cota actuala 1/1, cota initiala 1/1 1) CRISTEA DANA-VIORICA, bun propriu	A1

C. Partea III. SARCINI

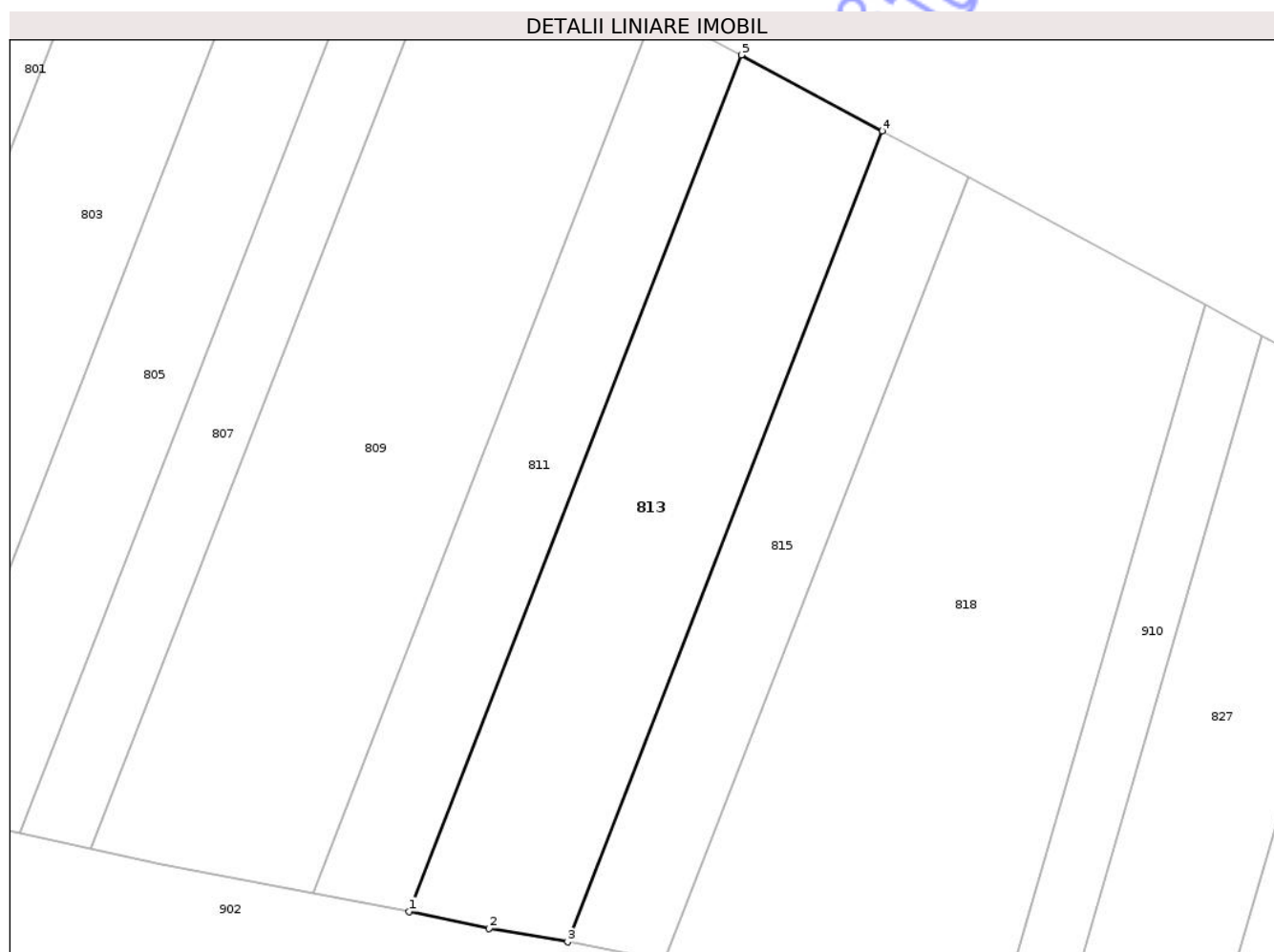
Inscrieri privind dezmembramintele dreptului de proprietate, drepturi reale de garanție și sarcini		Referințe
82247 / 11/08/2025		
Hotarare Judecatoreasca nr. 1750, din 15/07/2024 emis de JUDECATORIA BOTOSANI (Judecătoria Botoșani în dosar nr. 3212/193/2021 având ca obiect partaj judiciar);		
C1	Intabulare, drept de IPOTECA LEGALA, Valoare:10220.8 LEI(sultă) 1) CIOCHINĂ ELENA	A1
C2	Intabulare, drept de IPOTECA LEGALA, Valoare:30662.4 LEI(sultă) 1) CIOCHINĂ IONEL	A1

Anexa Nr. 1 La Partea I

Teren

Nr cadastral	Suprafața (mp)*	Observații / Referințe
	405	Conform titlului de proprietate 54586, imobilul este amplasat in parcela cadastrala 292/12. Diferenta de suprafata din pc. 292/12 de 195.00 mp se afla in sectorul 41, ID 909.

* Suprafața este determinată in planul de proiecție Stereo 70.



Date referitoare la teren

Crt	Categorie folosință	Intravilan	Suprafața (mp)	Tarla	Parcelă	Nr. topo	Observații / Referințe
1	arabil	DA	405	27	292/12	-	

Lungime Segmente

1) Valorile lungimilor segmentelor sunt obținute din proiecție în plan.

Punct început	X / Y	Punct sfârșit	X / Y	Lungime segment (** (m)
1	666.930,933 675.480,47	2	666.935,21 675.479,574	4.37
2	666.935,21 675.479,574	3	666.939,397 675.478,852	4.249
3	666.939,397 675.478,852	4	666.956,189 675.522,117	46.409
4	666.956,189 675.522,117	5	666.948,67 675.526,17	8.542

Punct început	X / Y	Punct sfârșit	X / Y	Lungime segment (** (m)
5	666.948,67 675.526,17	1	666.930,933 675.480,47	49.021

** Lungimile segmentelor sunt determinate în planul de proiecție Stereo 70 și sunt rotunjite la 1 milimetru.

*** Distanța dintre puncte este formată din segmente cumulate ce sunt mai mici decât valoarea 1 milimetru.

Neutilizabil în Circuitul Civil

**DATE DESPRE IMOBILUL NR. 827**

Oficiul de Cadastru și Publicitate Imobiliară BOTOSANI
Biroul de Cadastru și Publicitate Imobiliară Botosani

A. Partea I. Descrierea imobilului

TEREN Intravilan

Adresa: Loc. Rauseni, Jud. Botosani

Nr. Crt	Nr cadastral Nr. topografic	Suprafața* (mp)	Observații / Referințe
A1		300	Sector cadastral:28 Teren neimprejmuit;

B. Partea II. Proprietari și acte

Inscrieri privitoare la dreptul de proprietate și alte drepturi reale		Referințe
46708 / 07/07/2016		
Act Notarial nr. 1970, din 27/04/2001 emis de BNPA CORNELIA AGACHI-STELIAN AGACHI (împreună cu încheierea de rectificare nr. 62 din 01.07.2016 emisă de SPN Agachi Cornelia-Agachi Stelian;);		
B1	Intabulare, drept de PROPRIETATE, dobândit prin Conventie, cota actuala 1/1, cota initiala 1/1 1) SÎRGHI CORNELIU-LIVIU, căsătorit cu 2) SÎRGHI MARIA, - bun comun	A1

C. Partea III. SARCINI .

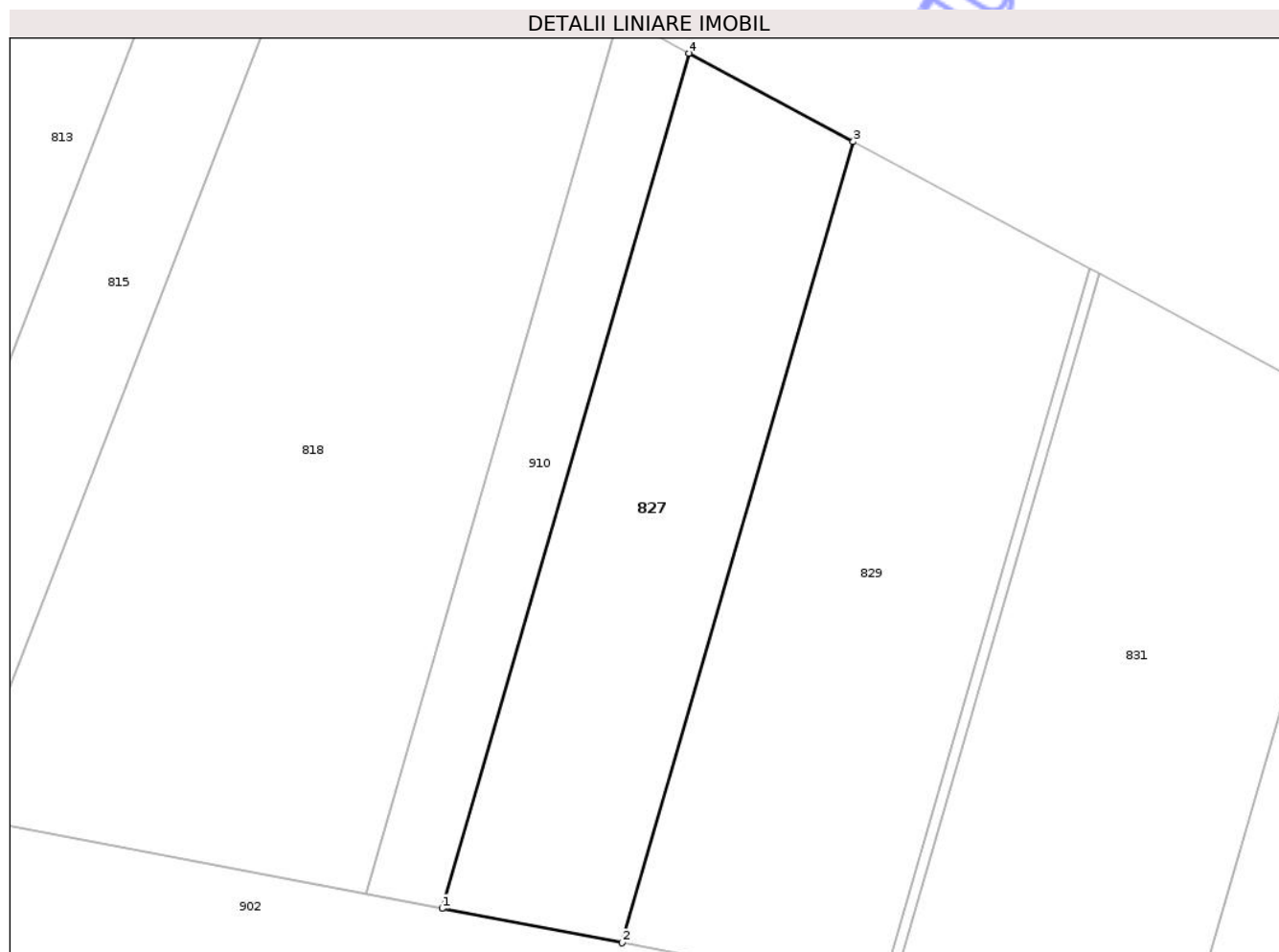
Inscrieri privind dezmembramintele dreptului de proprietate, drepturi reale de garanție și sarcini	Referințe
NU SUNT	

Anexa Nr. 1 La Partea I

Teren

Nr cadastral	Suprafața (mp)*	Observații / Referințe
	300	

* Suprafața este determinată în planul de proiecție Stereo 70.



Date referitoare la teren

Crt	Categorie folosință	Intra vilan	Suprafața (mp)	Tarla	Parcelă	Nr. topo	Observații / Referințe
1	arabil	DA	300	27	292/3	-	

Lungime Segmente

1) Valorile lungimilor segmentelor sunt obținute din proiecție în plan.

Punct început	X / Y	Punct sfârșit	X / Y	Lungime segment (** (m)
1	666.965,669 675.473,831	2	666.973,529 675.472,329	8.002
2	666.973,529 675.472,329	3	666.983,647 675.507,318	36.423
3	666.983,647 675.507,318	4	666.976,472 675.511,185	8.151
4	666.976,472 675.511,185	1	666.965,669 675.473,831	38.885

** Lungimile segmentelor sunt determinate în planul de proiecție Stereo 70 și sunt rotunjite la 1 milimetru.

*** Distanța dintre puncte este formată din segmente cumulate ce sunt mai mici decât valoarea 1 milimetru.

Neutilizabil în Circuitul
Civil

**DATE DESPRE IMOBILUL NR. 784**

Oficiul de Cadastru și Publicitate Imobiliară BOTOSANI
Biroul de Cadastru și Publicitate Imobiliară Botosani

A. Partea I. Descrierea imobilului

TEREN Intravilan

Adresa: Loc. Rauseni, Jud. Botosani

Nr. Crt	Nr cadastral Nr. topografic	Suprafața* (mp)	Observații / Referințe
A1		385	Sector cadastral:28 Teren neimprejmuit; Conform titlului de proprietate 54600, imobilul este amplasat in parcela cadastrala 292/15. Diferenta de suprafata de 15.00 mp, se afla in sectorul 41, ID 906.

B. Partea II. Proprietari și acte

Inscrieri privitoare la dreptul de proprietate și alte drepturi reale	Referințe
46796 / 07/06/2022	
Act Notarial nr. 2689, din 03/06/2022 emis de SPN ANITEI SI ASOCIATII;	
B3	A1
Intabulare, drept de PROPRIETATE, dobandit prin Conventie, cota actuala 1/1, cota initiala 1/1 1) SÎRGHI CORNELIU-LIVIU, bun propriu	

C. Partea III. SARCINI .

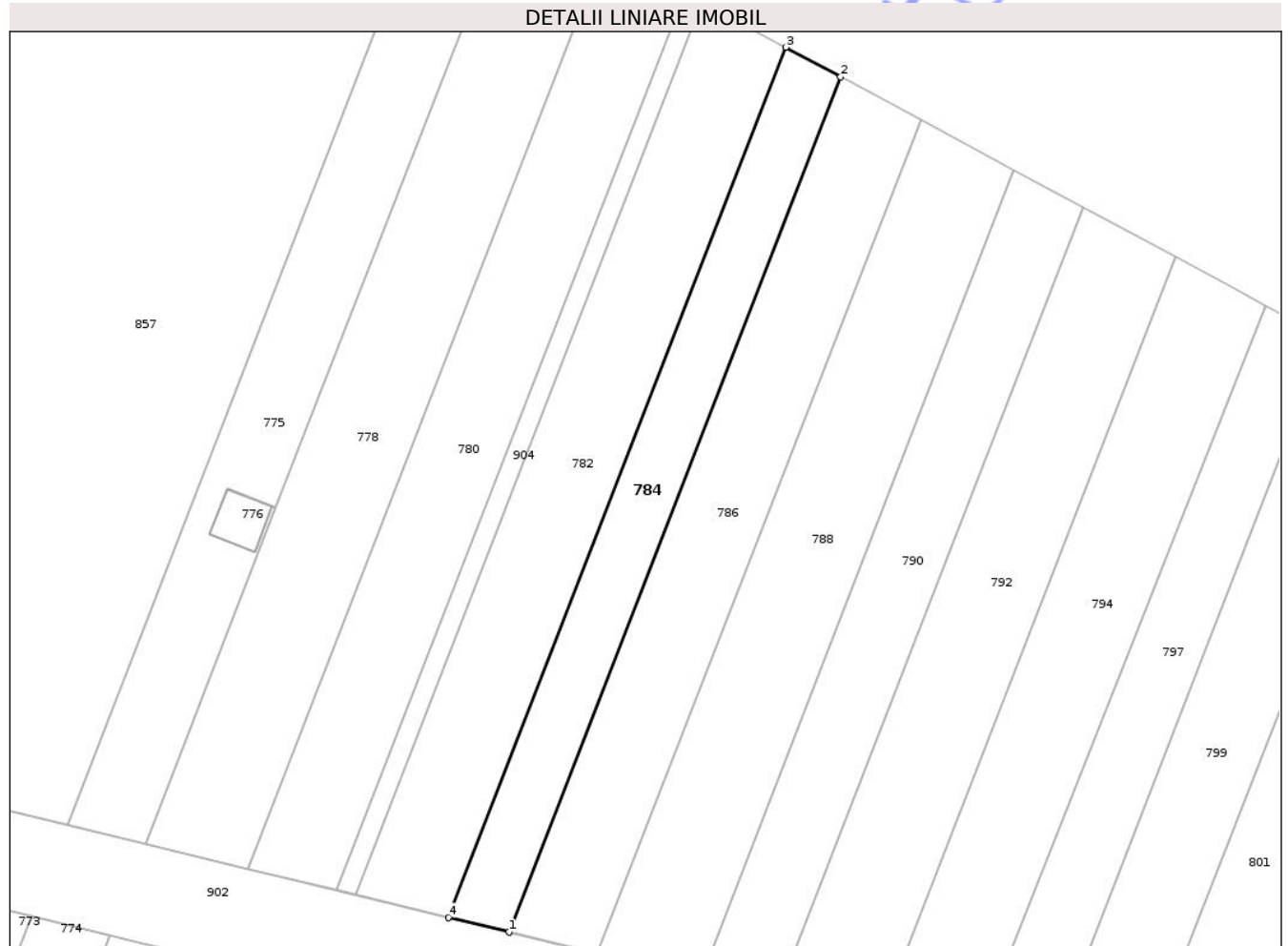
Inscrieri privind dezmembramintele dreptului de proprietate, drepturi reale de garanție și sarcini	Referințe
NU SUNT	

Anexa Nr. 1 La Partea I

Teren

Nr cadastral	Suprafața (mp)*	Observații / Referințe
	385	Conform titlului de proprietate 54600, imobilul este amplasat in parcela cadastrala 292/15. Diferenta de suprafata de 15.00 mp, se afla in sectorul 41, ID 906.

* Suprafața este determinată în planul de proiecție Stereo 70.



Date referitoare la teren

Crt	Categorie folosință	Intra vilan	Suprafața (mp)	Tarla	Parcelă	Nr. topo	Observații / Referințe
1	arabil	DA	385	-	292/15	-	

Lungime Segmente

1) Valorile lungimilor segmentelor sunt obținute din proiecție în plan.

Punct început	X / Y	Punct sfârșit	X / Y	Lungime segment (** (m)
1	666.836,426 675.501,901	2	666.863,629 675.571,991	75.184
2	666.863,629 675.571,991	3	666.859,129 675.574,413	5.11
3	666.859,129 675.574,413	4	666.831,456 675.503,109	76.486
4	666.831,456 675.503,109	1	666.836,426 675.501,901	5.115

** Lungimile segmentelor sunt determinate în planul de proiecție Stereo 70 și sunt rotunjite la 1 milimetru.

*** Distanța dintre puncte este formată din segmente cumulate ce sunt mai mici decât valoarea 1 milimetru.

Neutilizabil în Circuitul
Civil

**DATE DESPRE IMOBILUL NR. 831**

Oficiul de Cadastru și Publicitate Imobiliară BOTOSANI
Biroul de Cadastru și Publicitate Imobiliară Botosani

A. Partea I. Descrierea imobilului

TEREN Intravilan

Adresa: Loc. Rauseni, Jud. Botosani

Nr. Crt	Nr cadastral Nr. topografic	Suprafața* (mp)	Observații / Referințe
A1		400	Sector cadastral:28 Teren neimprejmuit;

B. Partea II. Proprietari și acte

Inscrieri privitoare la dreptul de proprietate și alte drepturi reale		Referințe
13646 / 26/02/2014		
Act Administrativ nr. 509829, din 07/12/2004 emis de Municipiul Iași;		
B3	se notează îndreptarea erorii materiale din încheierea nr. 5482/28.01.2014, în sensul înscrierii numelui corect al proprietarului, respectiv 'Șusu Constantin' în loc de 'Șusu Constantin'	A1
16865 / 10/03/2014		
Act Notarial nr. 470, din 07/03/2014 emis de BIN PUSCASU GABRIEL TIBERIU;		
B4	Intabulare, drept de PROPRIETATE, dobandit prin Conventie, cota actuala 1/1, cota initiala 1/1 1) MARCIUC ALEXANDRU CONSTANTIN , bun propriu	A1

C. Partea III. SARCINI .

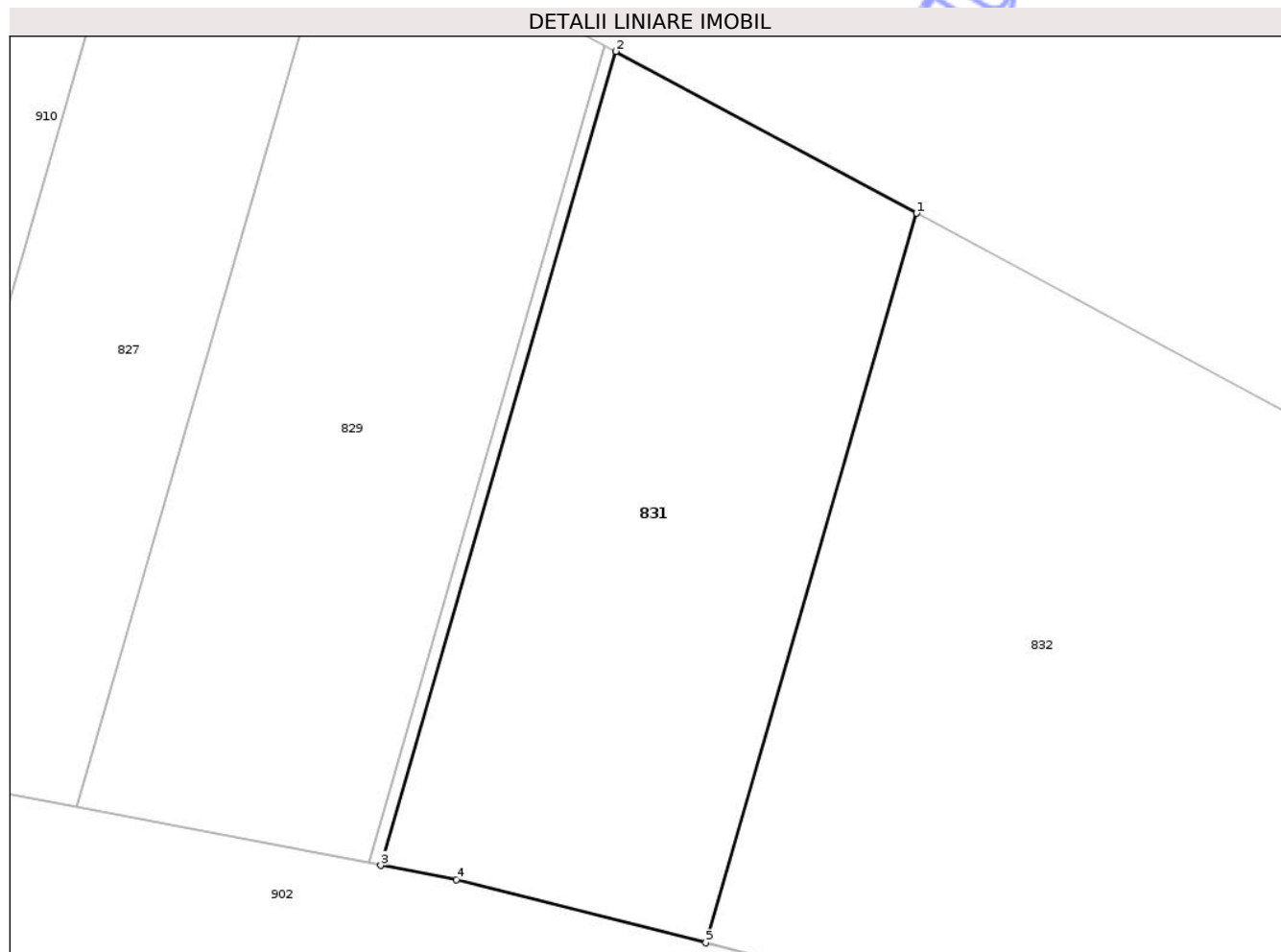
Inscrieri privind dezmembramintele dreptului de proprietate, drepturi reale de garanție și sarcini	Referințe
NU SUNT	

Anexa Nr. 1 La Partea I

Teren

Nr cadastral	Suprafața (mp)*	Observații / Referințe
	400	

* Suprafața este determinată în planul de proiecție Stereo 70.



Date referitoare la teren

Crt	Categorie folosință	Intra vilan	Suprafața (mp)	Tarla	Parcelă	Nr. topo	Observații / Referințe
1	arabil	DA	400	27	292/6	-	

Lungime Segmente

1) Valorile lungimilor segmentelor sunt obținute din proiecție în plan.

Punct început	X / Y	Punct sfârșit	X / Y	Lungime segment (** (m)
1	667.006,009 675.495,286	2	666.994,379 675.501,543	13.206
2	666.994,379 675.501,543	3	666.985,281 675.470,083	32.749
3	666.985,281 675.470,083	4	666.988,199 675.469,526	2.971
4	666.988,199 675.469,526	5	666.997,855 675.467,091	9.958
5	666.997,855 675.467,091	1	667.006,009 675.495,286	29.35

** Lungimile segmentelor sunt determinate în planul de proiecție Stereo 70 și sunt rotunjite la 1 milimetru.

*** Distanța dintre puncte este formată din segmente cumulate ce sunt mai mici decât valoarea 1 milimetru.

Neutilizabil în Circuitul
Civil

**DATE DESPRE IMOBILUL NR. 904**

Oficiul de Cadastru și Publicitate Imobiliară BOTOSANI
 Biroul de Cadastru și Publicitate Imobiliară Botosani

A. Partea I. Descrierea imobilului

TEREN Intravilan

Adresa: Loc. Rauseni, Jud. Botosani

Nr. Crt	Nr cadastral Nr. topografic	Suprafața* (mp)	Observații / Referințe
A1		127	Sector cadastral:28 Teren neimprejmuit; Conform titlului de proprietate 132028, imobilul este amplasat in parcela cadastrala 285/79. Diferenta de suprafata de 6473.00 mp, se afla in ID 781, CF 51103.

B. Partea II. Proprietari și acte

Inscrieri privitoare la dreptul de proprietate și alte drepturi reale	Referințe
4317 / 21/01/2019	
Act Notarial nr. 182, din 21/01/2019 emis de NP Agachi Cornelia;	
B3	A1
Intabulare, drept de PROPRIETATE, dobandit prin Conventie, cota actuala 1/1, cota initiala 1/1	
1) AIRINEI ILIE-CORNEL, căsătorit cu	
2) AIRINEI MARIA, bun comun	

C. Partea III. SARCINI .

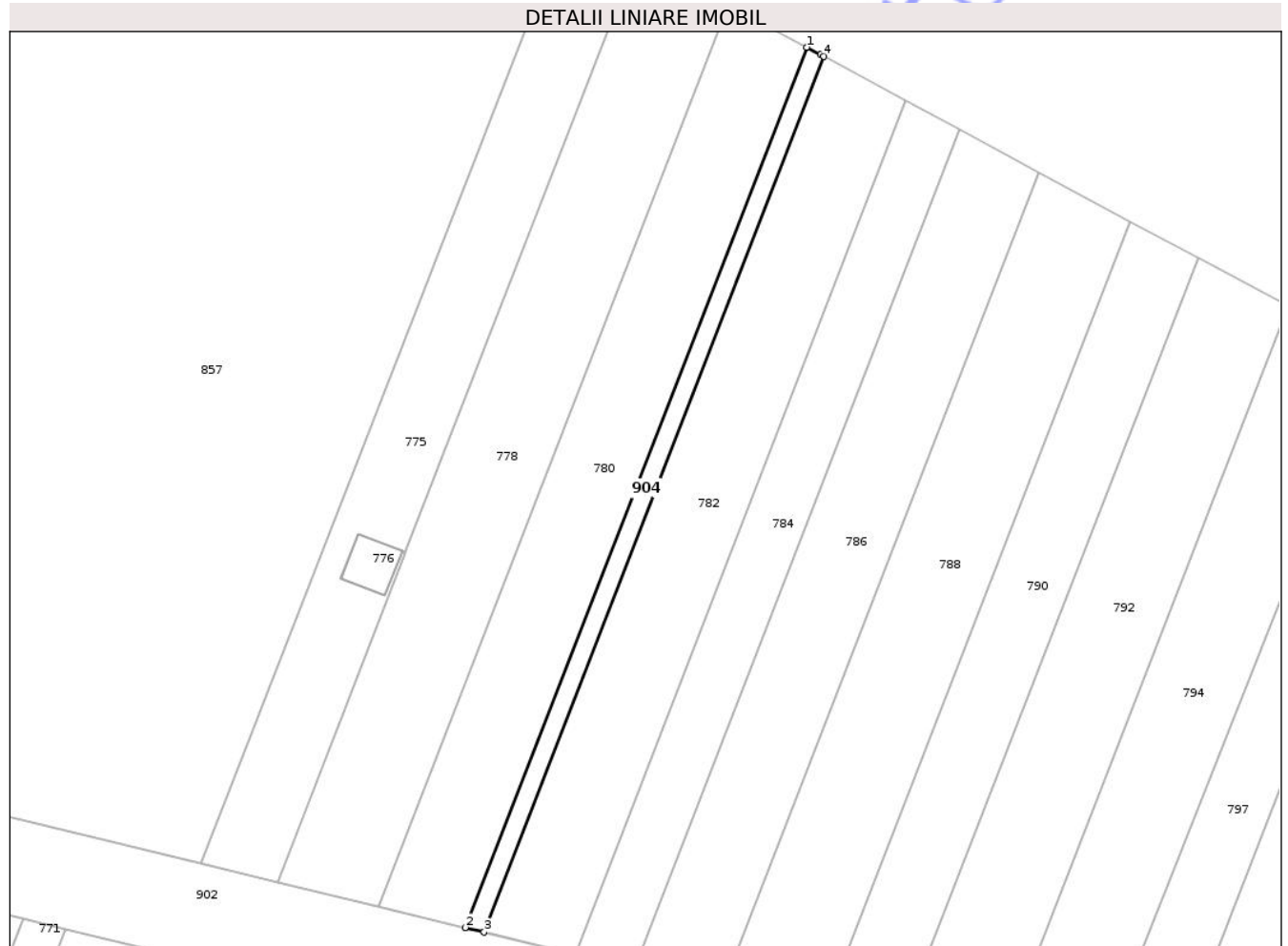
Inscrieri privind dezmembramintele dreptului de proprietate, drepturi reale de garanție și sarcini	Referințe
NU SUNT	

Anexa Nr. 1 La Partea I

Teren

Nr cadastral	Suprafața (mp)*	Observații / Referințe
	127	Conform titlului de proprietate 132028, imobilul este amplasat în parcela cadastrală 285/79. Diferența de suprafață de 6473.00 mp, se afla în ID 781, CF 51103.

* Suprafața este determinată în planul de proiecție Stereo 70.



Date referitoare la teren

Crt	Categorie folosință	Intra vilan	Suprafața (mp)	Tarla	Parcelă	Nr. topo	Observații / Referințe
1	arabil	DA	127	25	285/79	-	

Lungime Segmente

1) Valorile lungimilor segmentelor sunt obținute din proiecție în plan.

Punct început	X / Y	Punct sfârșit	X / Y	Lungime segment (** (m)
1	666.850,828 675.578,882	2	666.822,284 675.505,338	78.889
2	666.822,284 675.505,338	3	666.823,865 675.504,954	1.627
3	666.823,865 675.504,954	4	666.852,258 675.578,112	78.475
4	666.852,258 675.578,112	5	666.852,0 675.578,251	0.293
5	666.852,0 675.578,251	1	666.850,828 675.578,882	1.331

** Lungimile segmentelor sunt determinate în planul de proiecție Stereo 70 și sunt rotunjite la 1 milimetru.

*** Distanța dintre puncte este formată din segmente cumulate ce sunt mai mici decât valoarea 1 milimetru.

Neutilizabil în Circuitul
Civil

**DATE DESPRE IMOBILUL NR. 910**

Oficiul de Cadastru și Publicitate Imobiliară BOTOSANI
Biroul de Cadastru și Publicitate Imobiliară Botosani

A. Partea I. Descrierea imobilului

TEREN Intravilan

Adresa: Loc. Rauseni, Jud. Botosani

Nr. Crt	Nr cadastral Nr. topografic	Suprafața* (mp)	Observații / Referințe
A1		133	Sector cadastral:28 Teren neimprejmuit; Conform titlului de proprietate 99779, imobilul este amplasat in parcela cadastrala 285/85. Diferenta de suprafata din pc. 285/85 este de 4067.00 mp se afla in sectorul 41, ID 826, CF 50789.

B. Partea II. Proprietari și acte

Inscrieri privitoare la dreptul de proprietate și alte drepturi reale		Referințe
46705 / 07/07/2016		
Act Notarial nr. 1970, din 27/04/2001 emis de BNPA Cornelia Agachi-Stelian Agachi (Incheiere de rectificare nr. 62 din 01.07.2016 emisă de SPN Agachi Cornelia-Agachi Stelian);		
B2	Intabulare, drept de PROPRIETATE, dobândit prin Conventie, cota actuala 1/1, cota initiala 1/1 1) SÎRGHI CORNELIU-LIVIU, căsătorit cu 2) SÎRGHI MARIA, bun comun	A1

C. Partea III. SARCINI .

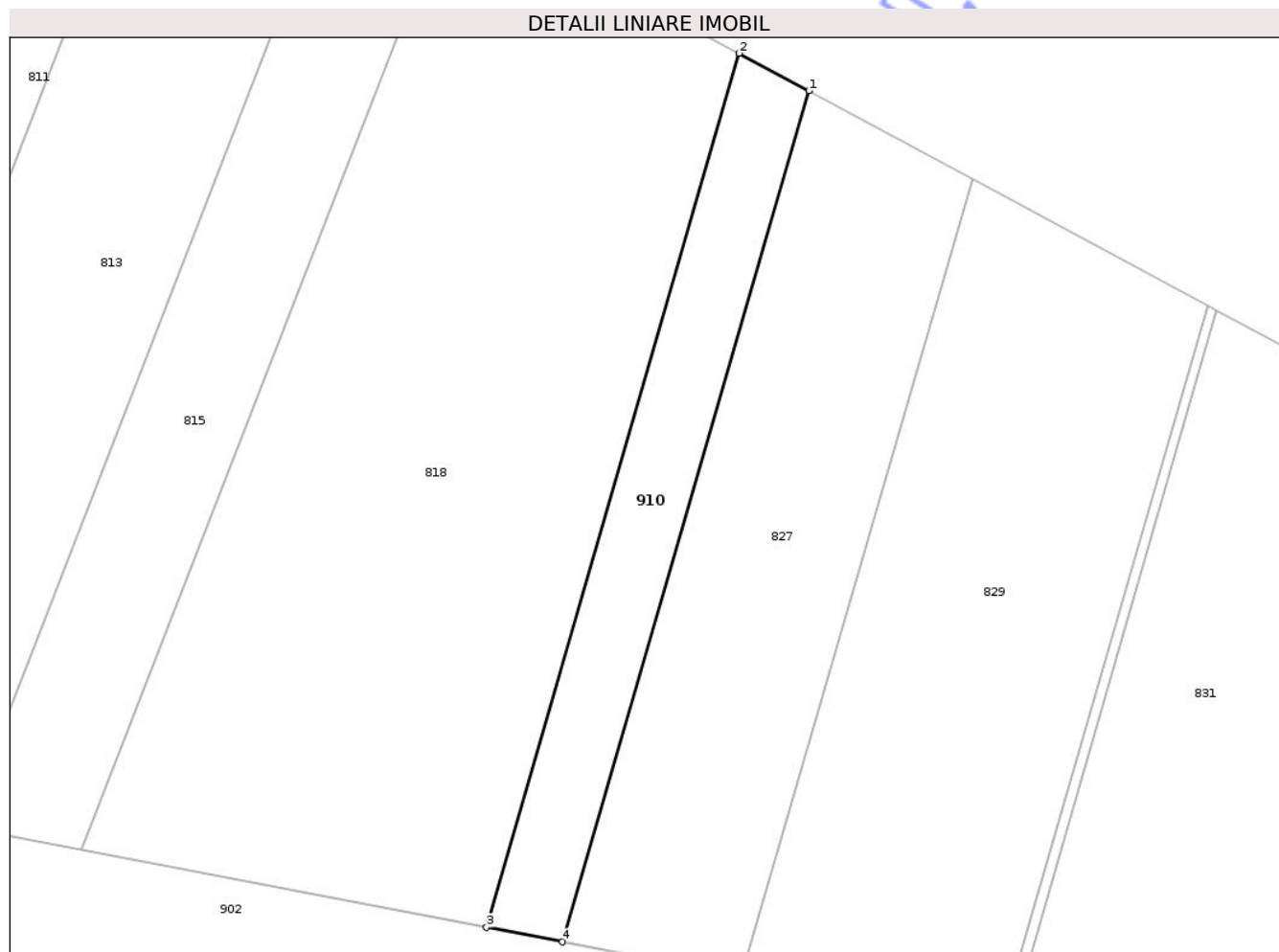
Inscrieri privind dezmembramentele dreptului de proprietate, drepturi reale de garanție și sarcini	Referințe
NU SUNT	

Anexa Nr. 1 La Partea I

Teren

Nr cadastral	Suprafața (mp)*	Observații / Referințe
	133	Conform titlului de proprietate 99779, imobilul este amplasat în parcela cadastrală 285/85. Diferența de suprafață din pc. 285/85 este de 4067.00 mp se afla în sectorul 41, ID 826, CF 50789.

* Suprafața este determinată în planul de proiecție Stereo 70.



Date referitoare la teren

Crt	Categorie folosință	Intravilan	Suprafața (mp)	Tarla	Parcelă	Nr. topo	Observații / Referințe
1	arabil	DA	133	26	285/85	-	

Lungime Segmente

1) Valorile lungimilor segmentelor sunt obținute din proiecție în plan.

Punct început	X / Y	Punct sfârșit	X / Y	Lungime segment (** (m)
1	666.976,472 675.511,185	2	666.973,421 675.512,83	3.466
2	666.973,421 675.512,83	3	666.962,34 675.474,468	39.93
3	666.962,34 675.474,468	4	666.965,669 675.473,831	3.389
4	666.965,669 675.473,831	1	666.976,472 675.511,185	38.885

** Lungimile segmentelor sunt determinate în planul de proiecție Stereo 70 și sunt rotunjite la 1 milimetru.

*** Distanța dintre puncte este formată din segmente cumulate ce sunt mai mici decât valoarea 1 milimetru.

Neutilizabil în Circuitul
Civil

**DATE DESPRE IMOBILUL NR. 911**

Oficiul de Cadastru și Publicitate Imobiliară BOTOSANI
Biroul de Cadastru și Publicitate Imobiliară Botosani

A. Partea I. Descrierea imobilului

TEREN Intravilan

Adresa: Loc. Rauseni, Jud. Botosani

Nr. Crt	Nr cadastral Nr. topografic	Suprafața* (mp)	Observații / Referințe
A1		15	Sector cadastral:28 Teren neimprejmuit; Conform titlului de proprietate 143102, imobilul este amplasat in parcela cadastrala 285/89. Diferenta de suprafata din pc. 285/89 este de 9485.00 mp se afla in sectorul 41, ID 830, CF 50342.

B. Partea II. Proprietari și acte

Inscrieri privitoare la dreptul de proprietate și alte drepturi reale	Referințe
16860 / 10/03/2014	
Act Notarial nr. 470, din 07/03/2014 emis de BIROU INDIVIDUAL NOTARIAL PUȘCAȘU GABRIEL TIBERIU;	
B3	A1
Intabulare, drept de PROPRIETATE, dobandit prin Conventie, cota actuala 1/1, cota initiala 1/1	
1) MARCIUC ALEXANDRU CONSTANTIN, bun propriu	

C. Partea III. SARCINI .

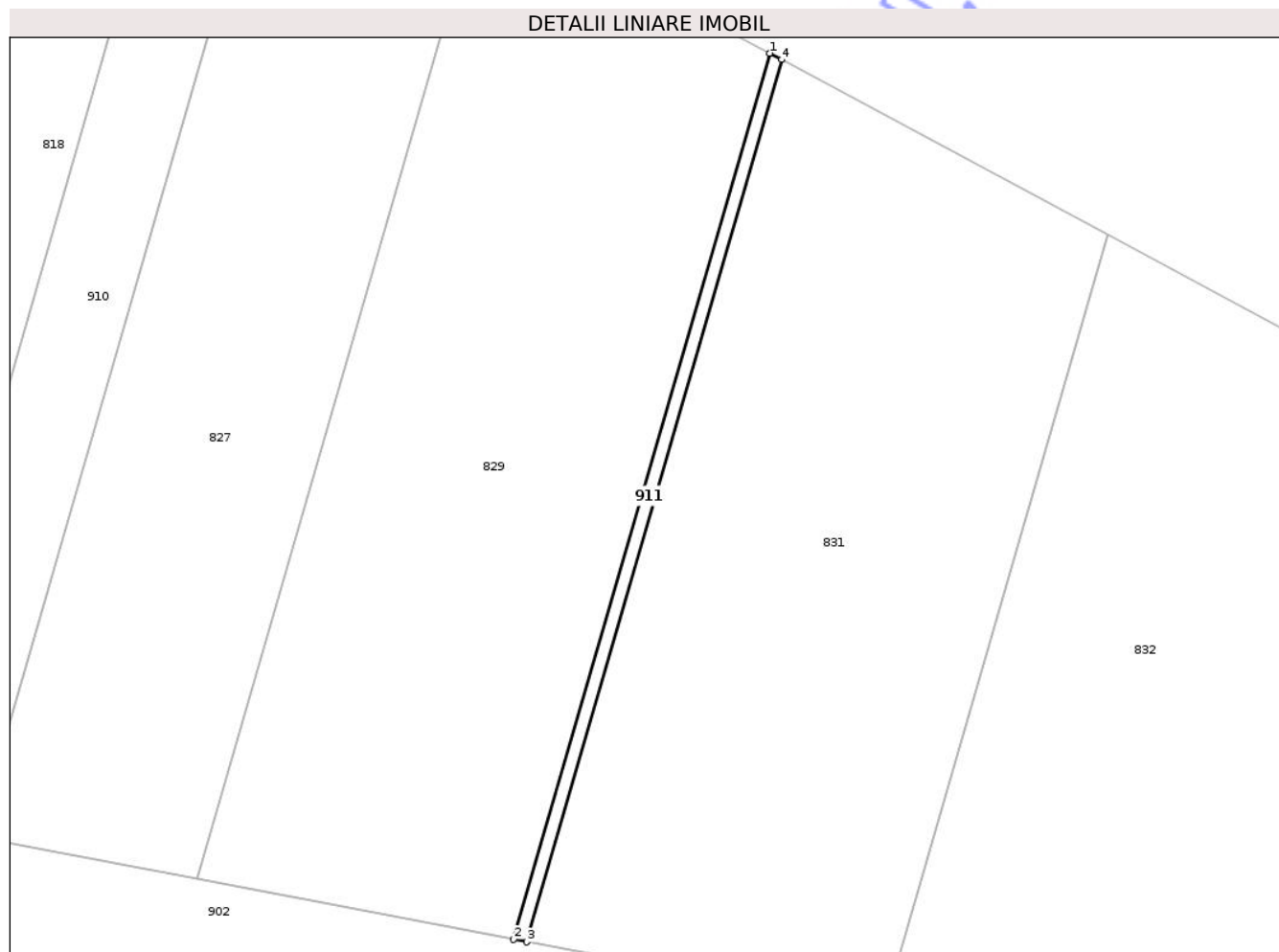
Inscrieri privind dezmembramintele dreptului de proprietate, drepturi reale de garanție și sarcini	Referințe
NU SUNT	

Anexa Nr. 1 La Partea I

Teren

Nr cadastral	Suprafața (mp)*	Observații / Referințe
	15	Conform titlului de proprietate 143102, imobilul este amplasat in parcela cadastrala 285/89. Diferenta de suprafata din pc. 285/89 este de 9485.00 mp se afla in sectorul 41, ID 830, CF 50342.

* Suprafața este determinată în planul de proiecție Stereo 70.



Date referitoare la teren

Crt	Categorie folosință	Intravilan	Suprafața (mp)	Tarla	Parcelă	Nr. topo	Observații / Referințe
1	arabil	DA	15	26	285/89	-	

Lungime Segmente

1) Valorile lungimilor segmentelor sunt obținute din proiecție în plan.

Punct început	X / Y	Punct sfârșit	X / Y	Lungime segment (** (m)
1	666.993,961 675.501,768	2	666.984,823 675.470,171	32.892
2	666.984,823 675.470,171	3	666.985,281 675.470,083	0.466
3	666.985,281 675.470,083	4	666.994,379 675.501,543	32.749
4	666.994,379 675.501,543	1	666.993,961 675.501,768	0.475

** Lungimile segmentelor sunt determinate în planul de proiecție Stereo 70 și sunt rotunjite la 1 milimetru.

*** Distanța dintre puncte este formată din segmente cumulate ce sunt mai mici decât valoarea 1 milimetru.

Neutilizabil în Circuitul
Civil

**DATE DESPRE IMOBILUL NR. 782**

Oficiul de Cadastru și Publicitate Imobiliară BOTOSANI
 Biroul de Cadastru și Publicitate Imobiliară Botosani

A. Partea I. Descrierea imobilului

TEREN Intravilan

Adresa: Loc. Rauseni, Jud. Botosani

Nr. Crt	Nr cadastral Nr. topografic	Suprafața* (mp)	Observații / Referințe
A1		600	Sector cadastral:28 Teren neimprejmuit;

B. Partea II. Proprietari și acte

Inscrieri privitoare la dreptul de proprietate și alte drepturi reale	Referințe
4313 / 21/01/2019	
Act Notarial nr. 182, din 21/01/2019 emis de SPN Agachi Cornelia - Agachi Stelian;	
B3	A1
Intabulare, drept de PROPRIETATE, dobandit prin Conventie, cota actuala 1/1, cota initiala 1/1	
1) AIRINEI ILIE-CORNEL, căsătorit cu	
2) AIRINEI MARIA, - bun comun	

C. Partea III. SARCINI .

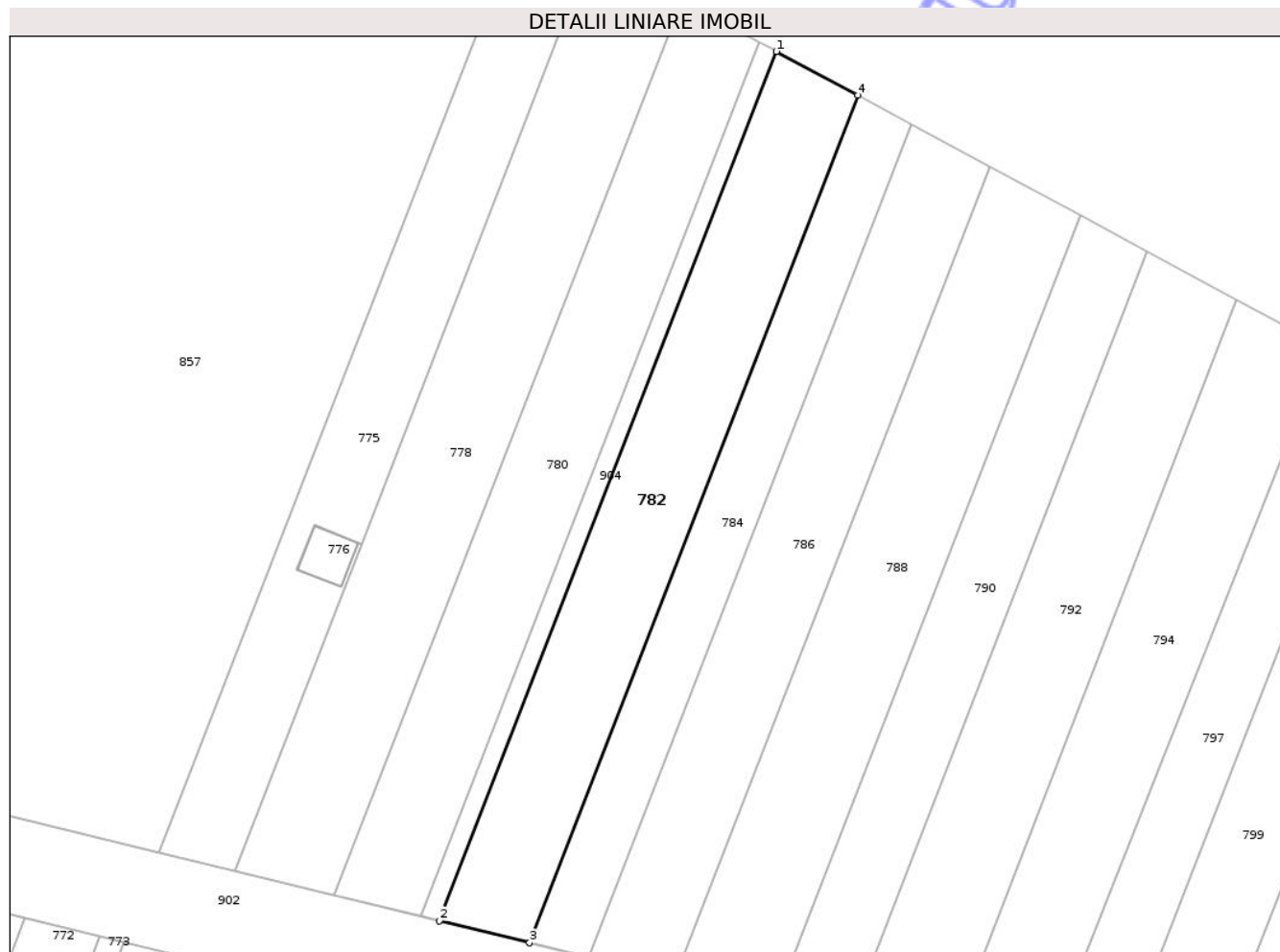
Inscrieri privind dezmembramintele dreptului de proprietate, drepturi reale de garanție și sarcini	Referințe
NU SUNT	

Anexa Nr. 1 La Partea I

Teren

Nr cadastral	Suprafața (mp)*	Observații / Referințe
	600	

* Suprafața este determinată în planul de proiecție Stereo 70.



Date referitoare la teren

Crt	Categorie folosință	Intra vilan	Suprafața (mp)	Tarla	Parcelă	Nr. topo	Observații / Referințe
1	arabil	DA	600	27	292/14	-	

Lungime Segmente

1) Valorile lungimilor segmentelor sunt obținute din proiecție în plan.

Punct început	X / Y	Punct sfârșit	X / Y	Lungime segment (** (m)
1	666.852,258 675.578,112	2	666.823,865 675.504,954	78.475
2	666.823,865 675.504,954	3	666.831,456 675.503,109	7.812
3	666.831,456 675.503,109	4	666.859,129 675.574,413	76.486
4	666.859,129 675.574,413	1	666.852,258 675.578,112	7.803

** Lungimile segmentelor sunt determinate în planul de proiecție Stereo 70 și sunt rotunjite la 1 milimetru.

*** Distanța dintre puncte este formată din segmente cumulate ce sunt mai mici decât valoarea 1 milimetru.

Neutilizabil în Circuitul
Civil

**DATE DESPRE IMOBILUL NR. 832**

Oficiul de Cadastru și Publicitate Imobiliară BOTOSANI
Biroul de Cadastru și Publicitate Imobiliară Botosani

A. Partea I. Descrierea imobilului

TEREN Intravilan

Adresa: Loc. Rauseni, Jud. Botosani

Nr. Crt	Nr cadastral Nr. topografic	Suprafața* (mp)	Observații / Referințe
A1		1.509	Sector cadastral:28 Teren neimprejmit; Conform titlului de proprietate 118886, imobilul este amplasat in parcela cadastrala 285/93 si 292/2. Diferenta de suprafata din pc. 285/93 de 48491.00 mp se afla in sectorul 41, ID 834.

B. Partea II. Proprietari și acte

Inscrieri privitoare la dreptul de proprietate și alte drepturi reale	Referințe
/	
Act Administrativ nr. 118886, din 30/09/2002 emis de CJSDPAT Botosani;	
B2	A1
Intabulare, drept de PROPRIETATE, dobandit prin Reconstituire, cota actuala 1/1, cota initiala 1/1 1) PAROHIA RAUSENI, bun propriu	

C. Partea III. SARCINI .

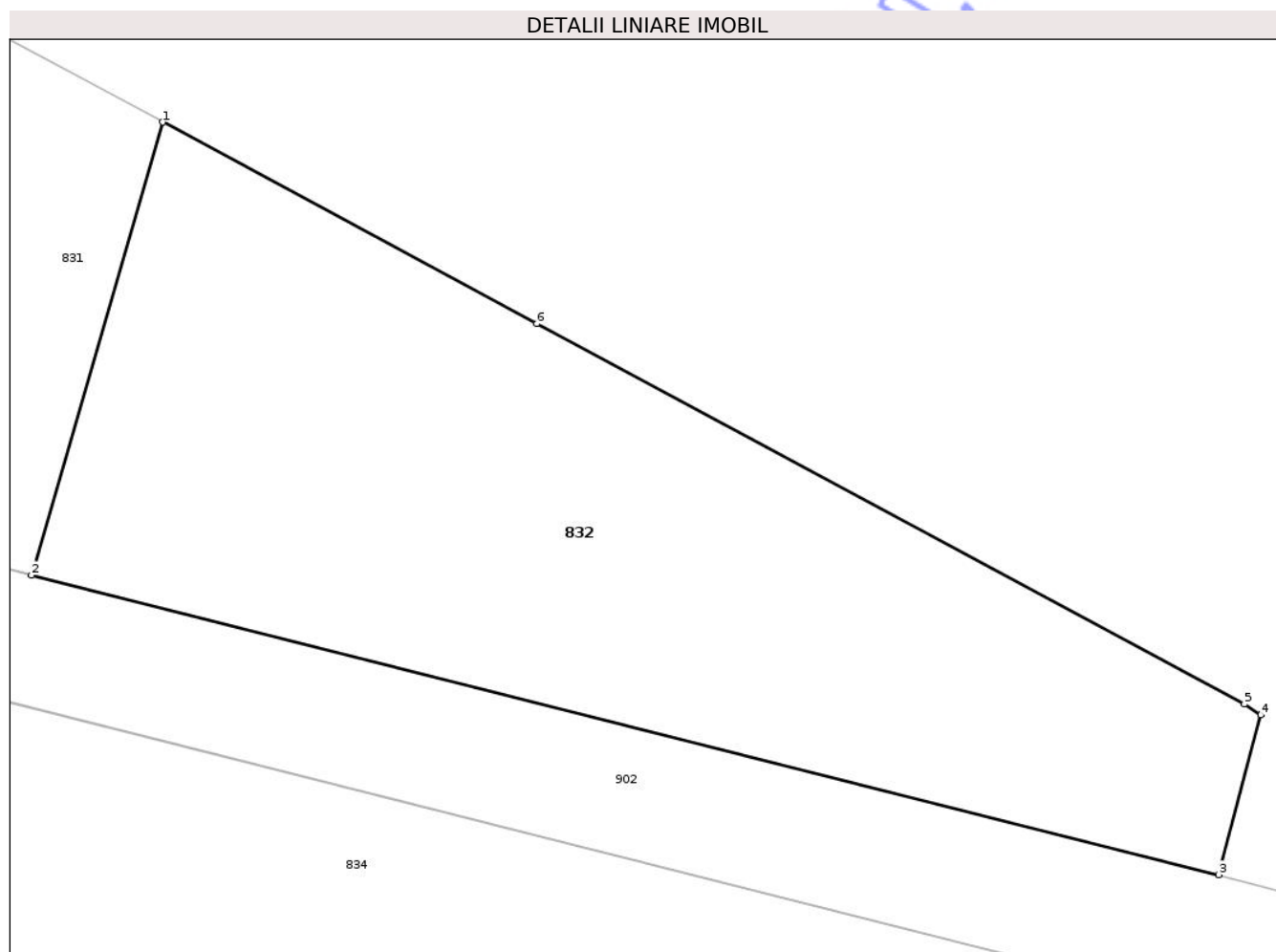
Inscrieri privind dezmembramintele dreptului de proprietate, drepturi reale de garanție și sarcini	Referințe
NU SUNT	

Anexa Nr. 1 La Partea I

Teren

Nr cadastral	Suprafața (mp)*	Observații / Referințe
	1.509	Conform titlului de proprietate 118886, imobilul este amplasat in parcela cadastrala 285/93 si 292/2. Diferenta de suprafata din pc. 285/93 de 48491.00 mp se afla in sectorul 41, ID 834.

* Suprafața este determinată în planul de proiecție Stereo 70.



Date referitoare la teren

Crt	Categorie folosință	Intravilan	Suprafața (mp)	Tarla	Parcelă	Nr. topo	Observații / Referințe
1	arabil	DA	1.000	-	292/2	-	
2	arabil	DA	509	-	285/93	-	

Lungime Segmente

1) Valorile lungimilor segmentelor sunt obținute din proiecție în plan.

Punct început	X / Y	Punct sfârșit	X / Y	Lungime segment (** (m)
1	667.006,009 675.495,286	2	666.997,855 675.467,091	29.35
2	666.997,855 675.467,091	3	667.071,74 675.448,46	76.198
3	667.071,74 675.448,46	4	667.074,353 675.458,392	10.27
4	667.074,353 675.458,392	5	667.073,332 675.459,066	1.223

Punct început	X / Y	Punct sfârșit	X / Y	Lungime segment (** (m)
5	667.073,332 675.459,066	6	667.029,3 675.482,755	50.0
6	667.029,3 675.482,755	1	667.006,009 675.495,286	26.448

** Lungimile segmentelor sunt determinate în planul de proiecție Stereo 70 și sunt rotunjite la 1 milimetru.

*** Distanța dintre puncte este formată din segmente cumulate ce sunt mai mici decât valoarea 1 milimetru.

Neutilizabil în Circuitul Civil

**DATE DESPRE IMOBILUL NR. 860**

Oficiul de Cadastru și Publicitate Imobiliară BOTOSANI
Biroul de Cadastru și Publicitate Imobiliară Botosani

A. Partea I. Descrierea imobilului

TEREN Intravilan

Adresa: Loc. Rauseni, Jud. Botosani

Nr. Crt	Nr cadastral Nr. topografic	Suprafața* (mp)	Observații / Referințe
A1		4.200	Sector cadastral:28 Teren neimprejmuit;

B. Partea II. Proprietari și acte

Inscrieri privitoare la dreptul de proprietate și alte drepturi reale		Referințe
/		
Act Administrativ nr. 51644, din 25/02/1995 emis de CJSDPAT Botosani;		
B2	Intabulare, drept de PROPRIETATE, dobandit prin Reconstituire, cota actuala 1/1, cota initiala 1/1 1) CIOBANU MINA, bun propriu 2) RASCUTOI MIHAI, bun propriu	A1

C. Partea III. SARCINI .

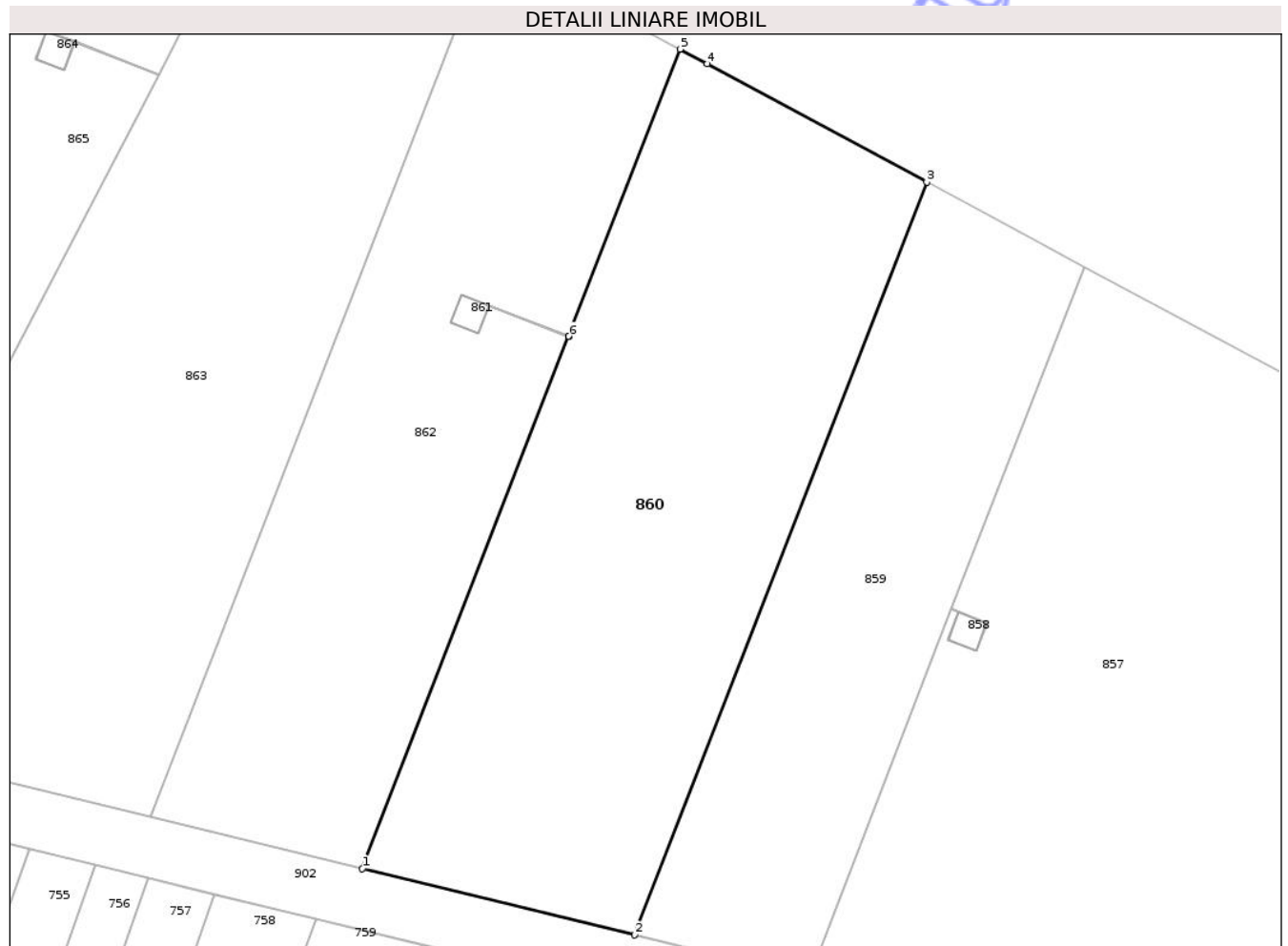
Inscrieri privind dezmembramintele dreptului de proprietate, drepturi reale de garanție și sarcini	Referințe
NU SUNT	

Anexa Nr. 1 La Partea I

Teren

Nr cadastral	Suprafața (mp)*	Observații / Referințe
	4.200	

* Suprafața este determinată în planul de proiecție Stereo 70.



Date referitoare la teren

Crt	Categorie folosință	Intravilan	Suprafața (mp)	Tarla	Parcelă	Nr. topo	Observații / Referințe
1	arabil	DA	4.200	-	292/38	-	

Lungime Segmente

1) Valorile lungimilor segmentelor sunt obținute din proiecție în plan.

Punct început	X / Y	Punct sfârșit	X / Y	Lungime segment (** (m)
1	666.674,095 675.541,349	2	666.710,576 675.532,483	37.543
2	666.710,576 675.532,483	3	666.749,685 675.633,25	108.09
3	666.749,685 675.633,25	4	666.720,298 675.649,032	33.357
4	666.720,298 675.649,032	5	666.716,654 675.651,004	4.143
5	666.716,654 675.651,004	6	666.701,746 675.612,593	41.203

Punct început	X / Y	Punct sfârșit	X / Y	Lungime segment (** (m)
6	666.701,746 675.612,593	7	666.701,735 675.612,565	0.03
7	666.701,735 675.612,565	1	666.674,095 675.541,349	76.392

** Lungimile segmentelor sunt determinate în planul de proiecție Stereo 70 și sunt rotunjite la 1 milimetru.

*** Distanța dintre puncte este formată din segmente cumulate ce sunt mai mici decât valoarea 1 milimetru.

Neutilizabil în Circuitul Civil

**DATE DESPRE IMOBILUL NR. 862**

Oficiul de Cadastru și Publicitate Imobiliară BOTOSANI
 Biroul de Cadastru și Publicitate Imobiliară Botosani

A. Partea I. Descrierea imobilului

TEREN Intravilan

Adresa: Loc. Rauseni, Jud. Botosani

Nr. Crt	Nr cadastral Nr. topografic	Suprafața* (mp)	Observații / Referințe
A1	50932	3.500	Sector cadastral:28 Teren neimprejmuit;

B. Partea II. Proprietari și acte

Inscrieri privitoare la dreptul de proprietate și alte drepturi reale		Referințe
90788 / 14/12/2017		
Act Notarial nr. 2007, din 14/12/2017 emis de BIN Iordache Cristina Carmen;		
B2	Intabulare, drept de PROPRIETATE, dobândit prin Convenție, cota actuala 1/1, cota initiala 1/1 1) VLĂDEANU CĂTĂLIN-GHEORGHE	A1
B3	patrimoniu afectat desfășurării activității Vlădeanu Cătălin-Gheorghe Persoană Fizică Autorizată	A1

C. Partea III. SARCINI .

Inscrieri privind dezmembramintele dreptului de proprietate, drepturi reale de garanție și sarcini	Referințe
NU SUNT	

Anexa Nr. 1 La Partea I

Teren

Nr cadastral	Suprafața (mp)*	Observații / Referințe
50932	3.500	

* Suprafața este determinată în planul de proiecție Stereo 70.



Date referitoare la teren

Crt	Categorie folosință	Intra vilan	Suprafața (mp)	Tarla	Parcelă	Nr. topo	Observații / Referințe
1	arabil	DA	3.500	-	292/39	-	

Lungime Segmente

1) Valorile lungimilor segmentelor sunt obținute din proiecție în plan.

Punct început	X / Y	Punct sfârșit	X / Y	Lungime segment (** (m)
1	666.645,701 675.548,249	2	666.674,095 675.541,349	29.22
2	666.674,095 675.541,349	3	666.701,735 675.612,565	76.392
3	666.701,735 675.612,565	4	666.691,04 675.616,716	11.472
4	666.691,04 675.616,716	5	666.689,603 675.613,015	3.97
5	666.689,603 675.613,015	6	666.685,874 675.614,462	4.0

Punct început	X / Y	Punct sfârșit	X / Y	Lungime segment (** (m)
6	666.685,874 675.614,462	7	666.687,322 675.618,191	4.0
7	666.687,322 675.618,191	8	666.691,051 675.616,744	4.0
8	666.691,051 675.616,744	9	666.701,746 675.612,593	11.472
9	666.701,746 675.612,593	10	666.716,654 675.651,004	41.203
10	666.716,654 675.651,004	11	666.690,975 675.664,901	29.198
11	666.690,975 675.664,901	1	666.645,701 675.548,249	125.13

** Lungimile segmentelor sunt determinate în planul de proiecție Stereo 70 și sunt rotunjite la 1 milimetru.

*** Distanța dintre puncte este formată din segmente cumulate ce sunt mai mici decât valoarea 1 milimetru.

Neutilizabil în Circuitul Civil



DATE DESPRE IMOBILUL NR. 865

Oficiul de Cadastru și Publicitate Imobiliară BOTOSANI
Biroul de Cadastru și Publicitate Imobiliară Botosani

A. Partea I. Descrierea imobilului

TEREN Intravilan

Adresa: Loc. Rauseni, Jud. Botosani

Nr. Crt	Nr cadastral Nr. topografic	Suprafața* (mp)	Observații / Referințe
A1		5.000	Sector cadastral:28 Teren neimprejmuit;

B. Partea II. Proprietari și acte

Inscrieri privitoare la dreptul de proprietate și alte drepturi reale	Referințe
/	
Act Administrativ nr. 148435, din 15/04/2004 emis de CJSDPAT Botosani;	
B2	A1
Intabulare, drept de PROPRIETATE, dobandit prin Reconstituire, cota actuala 1/1, cota initiala 1/1	
1) CASIADE MIRCEA, bun propriu	

C. Partea III. SARCINI .

Inscrieri privind dezmembramintele dreptului de proprietate, drepturi reale de garanție și sarcini	Referințe
NU SUNT	

Anexa Nr. 1 La Partea I

Teren

Nr cadastral	Suprafața (mp)*	Observații / Referințe
	5.000	

* Suprafața este determinată în planul de proiecție Stereo 70.



Date referitoare la teren

Crt	Categorie folosință	Intra vilan	Suprafața (mp)	Tarla	Parcelă	Nr. topo	Observații / Referințe
1	arabil	DA	5.000	-	292/41	-	

Lungime Segmente

1) Valorile lungimilor segmentelor sunt obținute din proiecție în plan.

Punct început	X / Y	Punct sfârșit	X / Y	Lungime segment (** (m)
1	666.565,041 675.567,651	2	666.577,006 675.564,942	12.268
2	666.577,006 675.564,942	3	666.600,621 675.559,203	24.302
3	666.600,621 675.559,203	4	666.646,765 675.647,595	99.712
4	666.646,765 675.647,595	5	666.635,5 675.651,967	12.084
5	666.635,5 675.651,967	6	666.634,064 675.648,266	3.97

Punct început	X / Y	Punct sfârșit	X / Y	Lungime segment (** (m)
6	666.634,064 675.648,266	7	666.630,335 675.649,713	4.0
7	666.630,335 675.649,713	8	666.631,782 675.653,442	4.0
8	666.631,782 675.653,442	9	666.635,511 675.651,995	4.0
9	666.635,511 675.651,995	10	666.646,779 675.647,622	12.087
10	666.646,779 675.647,622	11	666.663,72 675.680,074	36.608
11	666.663,72 675.680,074	12	666.662,42 675.680,821	1.499
12	666.662,42 675.680,821	13	666.639,981 675.693,751	25.898
13	666.639,981 675.693,751	14	666.632,962 675.697,758	8.082
14	666.632,962 675.697,758	15	666.630,42 675.692,89	5.492
15	666.630,42 675.692,89	16	666.630,406 675.692,863	0.03
16	666.630,406 675.692,863	1	666.565,041 675.567,651	141.247

** Lungimile segmentelor sunt determinate în planul de proiecție Stereo 70 și sunt rotunjite la 1 milimetru.

*** Distanța dintre puncte este formată din segmente cumulate ce sunt mai mici decât valoarea 1 milimetru.

**DATE DESPRE IMOBILUL NR. 867**

Oficiul de Cadastru și Publicitate Imobiliară BOTOSANI
Biroul de Cadastru și Publicitate Imobiliară Botosani

A. Partea I. Descrierea imobilului

TEREN Intravilan

Adresa: Loc. Rauseni, Nr. 717322, Jud. Botosani

Nr. Crt	Nr cadastral Nr. topografic	Suprafața* (mp)	Observații / Referințe
A1		16	Sector cadastral:28 Teren neimprejmuit;

Construcții

Crt	Nr cadastral Nr. topografic	Adresa	Observații / Referințe
A1.1		Loc. Rauseni, Nr. 717322, Jud. Botosani	Nr. niveluri:1; S. construita la sol:16 mp;

B. Partea II. Proprietari și acte

Inscrieri privitoare la dreptul de proprietate și alte drepturi reale	Referințe
/	
Act Normativ nr. 123, din 10/07/2012 emis de PARLAMENT (Lege) ; ;	
B2	Inscrierea provizorie, drept de PROPRIETATE, dobandit prin Lege, cota actuala 1/1, cota initiala 1/1 1) STATUL ROMÂN
	A1, A1.1

C. Partea III. SARCINI .

Inscrieri privind dezmembramintele dreptului de proprietate, drepturi reale de garanție și sarcini	Referințe
NU SUNT	

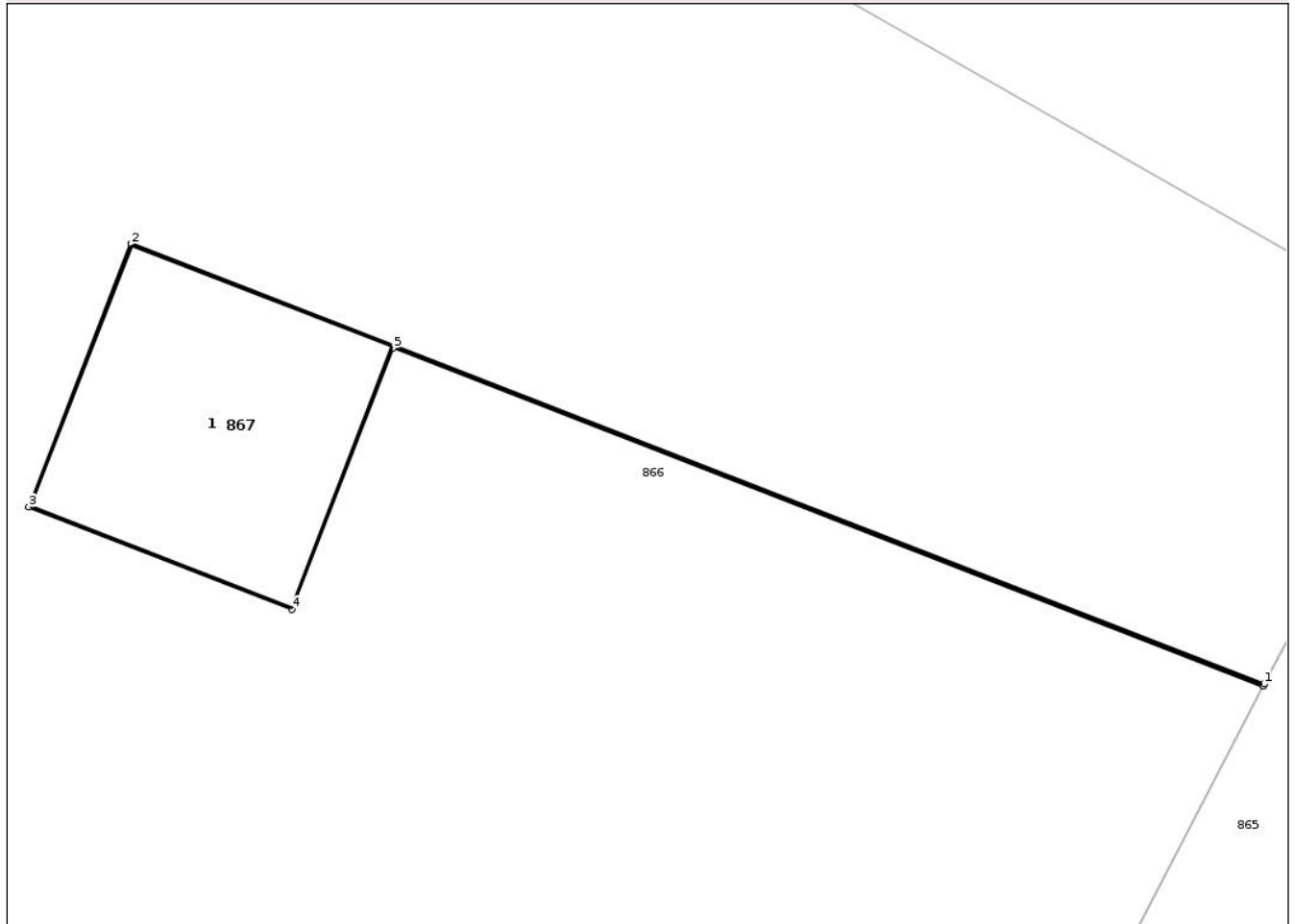
Anexa Nr. 1 La Partea I

Teren

Nr cadastral	Suprafața (mp)*	Observații / Referințe
	16	

* Suprafața este determinată în planul de proiecție Stereo 70.

DETALII LINIARE IMOBIL



Date referitoare la teren

Crt	Categorie folosință	Intra vilan	Suprafața (mp)	Tarla	Parcelă	Nr. topo	Observații / Referințe
1	curți constructii	DA	16	-	1117	-	

Date referitoare la construcții

Crt	Număr	Destinație construcție	Supraf. (mp)	Situație juridică	Observații / Referințe
A1.1		construcții industriale și edilitare	16	Cu acte	Nr. niveluri:1; S. construita la sol:16 mp;

Lungime Segmente

1) Valorile lungimilor segmentelor sunt obținute din proiecție în plan.

Punct început	X / Y	Punct sfârșit	X / Y	Lungime segment (** (m))
1	666.630,42 675.692,89	2	666.614,352 675.699,126	17.236
2	666.614,352 675.699,126	3	666.612,904 675.695,397	4.0
3	666.612,904 675.695,397	4	666.616,633 675.693,95	4.0

Punct început	X / Y	Punct sfârșit	X / Y	Lungime segment (** (m)
4	666.616,633 675.693,95	5	666.618,07 675.697,651	3.97
5	666.618,07 675.697,651	6	666.630,406 675.692,863	13.233
6	666.630,406 675.692,863	1	666.630,42 675.692,89	0.03

** Lungimile segmentelor sunt determinate în planul de proiecție Stereo 70 și sunt rotunjite la 1 milimetru.

*** Distanța dintre puncte este formată din segmente cumulate ce sunt mai mici decât valoarea 1 milimetru.

Neutilizabil în Circuitul Civil

**DATE DESPRE IMOBILUL NR. 869**

Oficiul de Cadastru și Publicitate Imobiliară BOTOSANI
Biroul de Cadastru și Publicitate Imobiliară Botosani

A. Partea I. Descrierea imobilului

TEREN Intravilan

Adresa: Loc. Rauseni, Nr. 717322, Jud. Botosani

Nr. Crt	Nr cadastral Nr. topografic	Suprafața* (mp)	Observații / Referințe
A1		16	Sector cadastral:28 Teren neimprejmuit;

Construcții

Crt	Nr cadastral Nr. topografic	Adresa	Observații / Referințe
A1.1		Loc. Rauseni, Nr. 717322, Jud. Botosani	Nr. niveluri:1; S. construita la sol:16 mp;

B. Partea II. Proprietari și acte

Inscrieri privitoare la dreptul de proprietate și alte drepturi reale	Referințe
/	
Act Normativ nr. 123, din 10/07/2012 emis de PARLAMENT (Lege) ; ;	
B2	A1, A1.1
Inscrierea provizorie, drept de PROPRIETATE, dobandit prin Lege, cota actuala 1/1, cota initiala 1/1 1) STATUL ROMÂN	

C. Partea III. SARCINI .

Inscrieri privind dezmembramintele dreptului de proprietate, drepturi reale de garanție și sarcini	Referințe
NU SUNT	

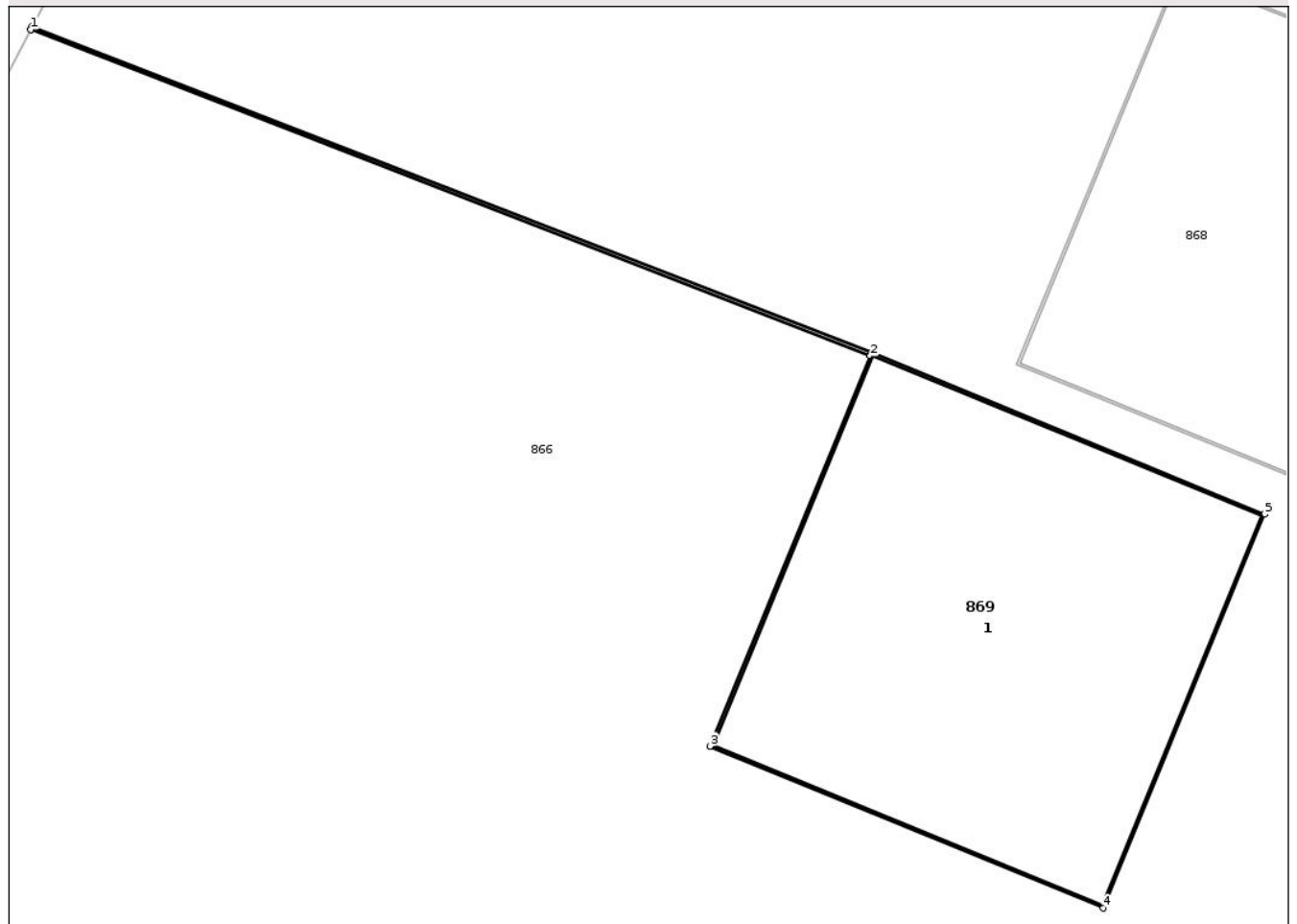
Anexa Nr. 1 La Partea I

Teren

Nr cadastral	Suprafața (mp)*	Observații / Referințe
	16	

* Suprafața este determinată în planul de proiecție Stereo 70.

DETALII LINIARE IMOBIL



Date referitoare la teren

Crt	Categorie folosință	Intra vilan	Suprafața (mp)	Tarla	Parcelă	Nr. topo	Observații / Referințe
1	curți constructii	DA	16	-	1117	-	

Date referitoare la construcții

Crt	Număr	Destinație construcție	Supraf. (mp)	Situație juridică	Observații / Referințe
A1.1		construcții industriale și edilitare	16	Cu acte	Nr. niveluri:1; S. construita la sol:16 mp;

Lungime Segmente

1) Valorile lungimilor segmentelor sunt obținute din proiecție în plan.

Punct început	X / Y	Punct sfârșit	X / Y	Lungime segment (** (m))
1	666.569,41 675.653,412	2	666.577,314 675.650,344	8.479
2	666.577,314 675.650,344	3	666.575,807 675.646,672	3.969
3	666.575,807 675.646,672	4	666.579,507 675.645,153	4.0

Punct început	X / Y	Punct sfârșit	X / Y	Lungime segment (** (m)
4	666.579,507 675.645,153	5	666.581,026 675.648,853	4.0
5	666.581,026 675.648,853	6	666.577,326 675.650,372	4.0
6	666.577,326 675.650,372	7	666.569,424 675.653,439	8.476
7	666.569,424 675.653,439	8	666.569,416 675.653,424	0.017
8	666.569,416 675.653,424	1	666.569,41 675.653,412	0.013

** Lungimile segmentelor sunt determinate în planul de proiecție Stereo 70 și sunt rotunjite la 1 milimetru.

*** Distanța dintre puncte este formată din segmente cumulate ce sunt mai mici decât valoarea 1 milimetru.

Neutilizabil în Circuitul Civil

**DATE DESPRE IMOBILUL NR. 870**

Oficiul de Cadastru și Publicitate Imobiliară BOTOSANI
Biroul de Cadastru și Publicitate Imobiliară Botosani

A. Partea I. Descrierea imobilului

TEREN Intravilan

Adresa: Loc. Rauseni, Jud. Botosani

Nr. Crt	Nr cadastral Nr. topografic	Suprafața* (mp)	Observații / Referințe
A1	51682	2.900	Sector cadastral:28 Teren neimprejmuit;

B. Partea II. Proprietari și acte

Inscrieri privitoare la dreptul de proprietate și alte drepturi reale	Referințe
39792 / 13/05/2022	
Act Notarial nr. 994, din 12/05/2022 emis de SPN Murarasu Cozma Elena si Vlad Cerasela;	
B9	A1
Intabulare, drept de PROPRIETATE, dobandit prin Conventie, cota actuala 1/1, cota initiala 1/1	
1) HREBENCIUC CONSTANTIN, bun propriu	

C. Partea III. SARCINI .

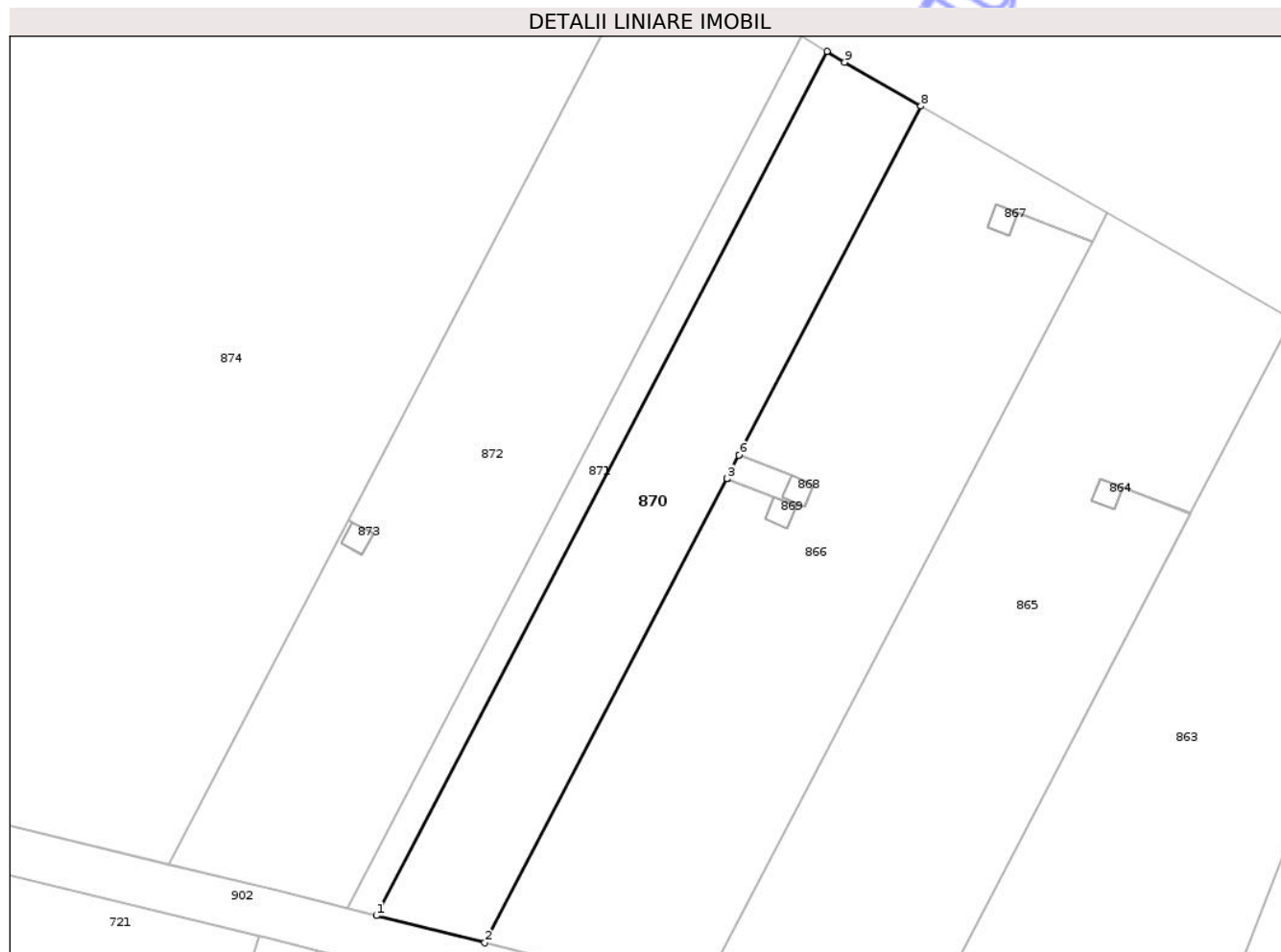
Inscrieri privind dezmembramintele dreptului de proprietate, drepturi reale de garanție și sarcini	Referințe
NU SUNT	

Anexa Nr. 1 La Partea I

Teren

Nr cadastral	Suprafața (mp)*	Observații / Referințe
51682	2.900	

* Suprafața este determinată în planul de proiecție Stereo 70.



Date referitoare la teren

Crt	Categorie folosință	Intravilan	Suprafața (mp)	Tarla	Parcelă	Nr. topo	Observații / Referințe
1	arabil	DA	2.900	27	292/45	-	

Lungime Segmente

1) Valorile lungimilor segmentelor sunt obținute din proiecție în plan.

Punct început	X / Y	Punct sfârșit	X / Y	Lungime segment (** (m)
1	666.510,923 675.580,571	2	666.529,022 675.576,046	18.656
2	666.529,022 675.576,046	3	666.569,41 675.653,412	87.274
3	666.569,41 675.653,412	4	666.569,416 675.653,424	0.013
4	666.569,416 675.653,424	5	666.569,424 675.653,439	0.017
5	666.569,424 675.653,439	6	666.571,456 675.657,332	4.391

Punct început	X / Y	Punct sfârșit	X / Y	Lungime segment (** (m)
6	666.571,456 675.657,332	7	666.571,47 675.657,358	0.03
7	666.571,47 675.657,358	8	666.601,836 675.715,527	65.618
8	666.601,836 675.715,527	9	666.589,073 675.722,813	14.696
9	666.589,073 675.722,813	10	666.586,127 675.724,63	3.461
10	666.586,127 675.724,63	1	666.510,923 675.580,571	162.507

** Lungimile segmentelor sunt determinate în planul de proiecție Stereo 70 și sunt rotunjite la 1 milimetru.

*** Distanța dintre puncte este formată din segmente cumulate ce sunt mai mici decât valoarea 1 milimetru.

Neutilizabil în Circuitul Civil

**DATE DESPRE IMOBILUL NR. 874**

Oficiul de Cadastru și Publicitate Imobiliară BOTOSANI
Biroul de Cadastru și Publicitate Imobiliară Botosani

A. Partea I. Descrierea imobilului

TEREN Intravilan

Adresa: Loc. Rauseni, Nr. 717322, Jud. Botosani

Nr. Crt	Nr cadastral Nr. topografic	Suprafața* (mp)	Observații / Referințe
A1		25.784	Sector cadastral:28 Teren neimprejmuit;

B. Partea II. Proprietari și acte

Inscrieri privitoare la dreptul de proprietate și alte drepturi reale		Referințe
/		
Act Administrativ nr. 7 (art. 13) ;;, din 13/03/1996 emis de Parlamentul Romaniei ;;		
B2	Inscrierea posesiei, drept de PROPRIETATE, dobandit prin Lege, cota actuala 1/1, cota initiala 1/1 1) NEIDENTIFICAT NEIDENTIFICAT, CIF:0000000000000	A1
B3	Se noteaza mentiunea de proprietar neidentificat, rezerva comisiei locale de fond funciar.	A1

C. Partea III. SARCINI .

Inscrieri privind dezmembramintele dreptului de proprietate, drepturi reale de garanție și sarcini	Referințe
NU SUNT	

Anexa Nr. 1 La Partea I

Teren

Nr cadastral	Suprafața (mp)*	Observații / Referințe
	25.784	

* Suprafața este determinată în planul de proiecție Stereo 70.



Date referitoare la teren

Crt	Categorie folosință	Intra vilan	Suprafața (mp)	Tarla	Parcelă	Nr. topo	Observații / Referințe
1	arabil	DA	25.784	-	289	-	

Lungime Segmente

1) Valorile lungimilor segmentelor sunt obținute din proiecție în plan.

Punct început	X / Y	Punct sfârșit	X / Y	Lungime segment (** (m)	Punct început	X / Y	Punct sfârșit	X / Y	Lungime segment (** (m)
1	666.506,243 675.646,441	2	666.506,257 675.646,467	0.03	2	666.506,257 675.646,467	3	666.556,574 675.742,853	108.729
3	666.556,574 675.742,853	4	666.545,361 675.749,768	13.174	4	666.545,361 675.749,768	5	666.504,127 675.779,284	50.709
5	666.504,127 675.779,284	6	666.465,339 675.810,492	49.784	6	666.465,339 675.810,492	7	666.451,134 675.823,164	19.036
7	666.451,134 675.823,164	8	666.353,88 675.636,868	210.154	8	666.353,88 675.636,868	9	666.365,668 675.636,868	11.788
9	666.365,668 675.636,868	10	666.369,668 675.636,868	4.0	10	666.369,668 675.636,868	11	666.369,668 675.632,868	4.0

Punct început	X / Y	Punct sfârșit	X / Y	Lungime segment (** (m)
11	666.369,668 675.632,868	12	666.365,668 675.632,868	4.0
13	666.365,668 675.636,838	14	666.353,865 675.636,838	11.803
15	666.347,912 675.625,435	16	666.360,186 675.621,237	12.972
17	666.392,304 675.610,836	18	666.407,17 675.606,894	15.38
19	666.432,66 675.600,067	20	666.432,66 675.636,595	36.528
21	666.432,66 675.640,595	22	666.436,66 675.640,595	4.0
23	666.436,66 675.636,595	24	666.432,69 675.636,595	3.97
25	666.432,69 675.600,059	26	666.445,702 675.596,574	13.471
27	666.476,315 675.589,111	1	666.506,243 675.646,441	64.672

Punct început	X / Y	Punct sfârșit	X / Y	Lungime segment (** (m)
12	666.365,668 675.632,868	13	666.365,668 675.636,838	3.97
14	666.353,865 675.636,838	15	666.347,912 675.625,435	12.863
16	666.360,186 675.621,237	17	666.392,304 675.610,836	33.76
18	666.407,17 675.606,894	19	666.432,66 675.600,067	26.388
20	666.432,66 675.636,595	21	666.432,66 675.640,595	4.0
22	666.436,66 675.640,595	23	666.436,66 675.636,595	4.0
24	666.432,69 675.636,595	25	666.432,69 675.600,059	36.536
26	666.445,702 675.596,574	27	666.476,315 675.589,111	31.51

** Lungimile segmentelor sunt determinate în planul de proiecție Stereo 70 și sunt rotunjite la 1 milimetru.

*** Distanța dintre puncte este formată din segmente cumulate ce sunt mai mici decât valoarea 1 milimetru.

Neutilizabil în
Civil

**DATE DESPRE IMOBILUL NR. 875**

Oficiul de Cadastru și Publicitate Imobiliară BOTOSANI
Biroul de Cadastru și Publicitate Imobiliară Botosani

A. Partea I. Descrierea imobilului

TEREN Intravilan

Adresa: Loc. Rauseni, Nr. 717322, Jud. Botosani

Nr. Crt	Nr cadastral Nr. topografic	Suprafața* (mp)	Observații / Referințe
A1		17	Sector cadastral:28 Teren neimprejmuit;

Construcții

Crt	Nr cadastral Nr. topografic	Adresa	Observații / Referințe
A1.1		Loc. Rauseni, Nr. 717322, Jud. Botosani	Nr. niveluri:1; S. construita la sol:16 mp;

B. Partea II. Proprietari și acte

Inscrieri privitoare la dreptul de proprietate și alte drepturi reale	Referințe
/	
Act Normativ nr. 123, din 10/07/2012 emis de PARLAMENT (Lege) ; ;	
B2	A1, A1.1
Inscrierea provizorie, drept de PROPRIETATE, dobandit prin Lege, cota actuala 1/1, cota initiala 1/1	
1) STATUL ROMÂN	

C. Partea III. SARCINI .

Inscrieri privind dezmembramintele dreptului de proprietate, drepturi reale de garanție și sarcini	Referințe
NU SUNT	

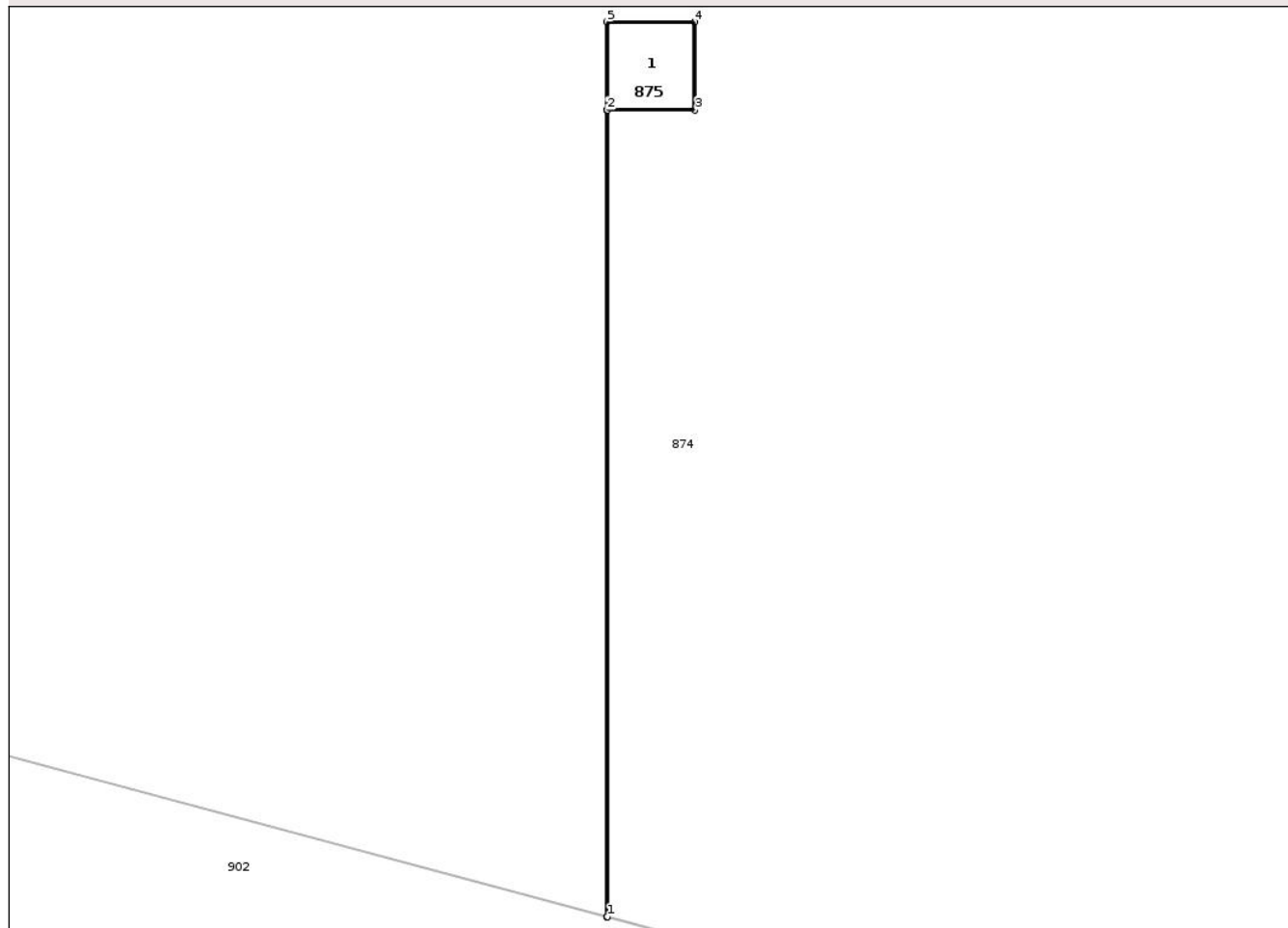
Anexa Nr. 1 La Partea I

Teren

Nr cadastral	Suprafața (mp)*	Observații / Referințe
	17	

* Suprafața este determinată în planul de proiecție Stereo 70.

DETALII LINIARE IMOBIL



Date referitoare la teren

Crt	Categorie folosință	Intra vilan	Suprafața (mp)	Tarla	Parcelă	Nr. topo	Observații / Referințe
1	curti constructii	DA	17	-	1117	-	

Date referitoare la construcții

Crt	Număr	Destinație construcție	Supraf. (mp)	Situație juridică	Observații / Referințe
A1.1		construcții industriale și edilitare	16	Cu acte	Nr. niveluri:1; S. construita la sol:16 mp;

Lungime Segmente

1) Valorile lungimilor segmentelor sunt obținute din proiecție în plan.

Punct început	X / Y	Punct sfârșit	X / Y	Lungime segment (** (m))
1	666.432,69 675.600,059	2	666.432,69 675.636,595	36.536
2	666.432,69 675.636,595	3	666.436,66 675.636,595	3.97
3	666.436,66 675.636,595	4	666.436,66 675.640,595	4.0

Punct început	X / Y	Punct sfârșit	X / Y	Lungime segment (** (m)
4	666.436,66 675.640,595	5	666.432,66 675.640,595	4.0
5	666.432,66 675.640,595	6	666.432,66 675.636,595	4.0
6	666.432,66 675.636,595	7	666.432,66 675.600,067	36.528
7	666.432,66 675.600,067	1	666.432,69 675.600,059	0.031

** Lungimile segmentelor sunt determinate în planul de proiecție Stereo 70 și sunt rotunjite la 1 milimetru.

*** Distanța dintre puncte este formată din segmente cumulate ce sunt mai mici decât valoarea 1 milimetru.

Neutilizabil în Circuitul Civil

**DATE DESPRE IMOBILUL NR. 877**

Oficiul de Cadastru și Publicitate Imobiliară BOTOSANI
Biroul de Cadastru și Publicitate Imobiliară Botosani

A. Partea I. Descrierea imobilului

TEREN Intravilan

Adresa: Loc. Rauseni, Jud. Botosani

Nr. Crt	Nr cadastral Nr. topografic	Suprafața* (mp)	Observații / Referințe
A1		9.451	Sector cadastral:28 Teren neimprejmuit;

B. Partea II. Proprietari și acte

Inscrieri privitoare la dreptul de proprietate și alte drepturi reale	Referințe
/	
Act Administrativ nr. 136731, din 26/06/2003 emis de CJSDPAT Botosani;	
B2	A1
Intabulare, drept de PROPRIETATE, dobandit prin Reconstituire, cota actuala 1/1, cota initiala 1/1	
1) GAGEA GHEORGHE, bun propriu	
2) MUNTEANU HARETA, bun propriu	
3) GAGEA IOAN, bun propriu	
4) SANDU ELENA, bun propriu	

C. Partea III. SARCINI .

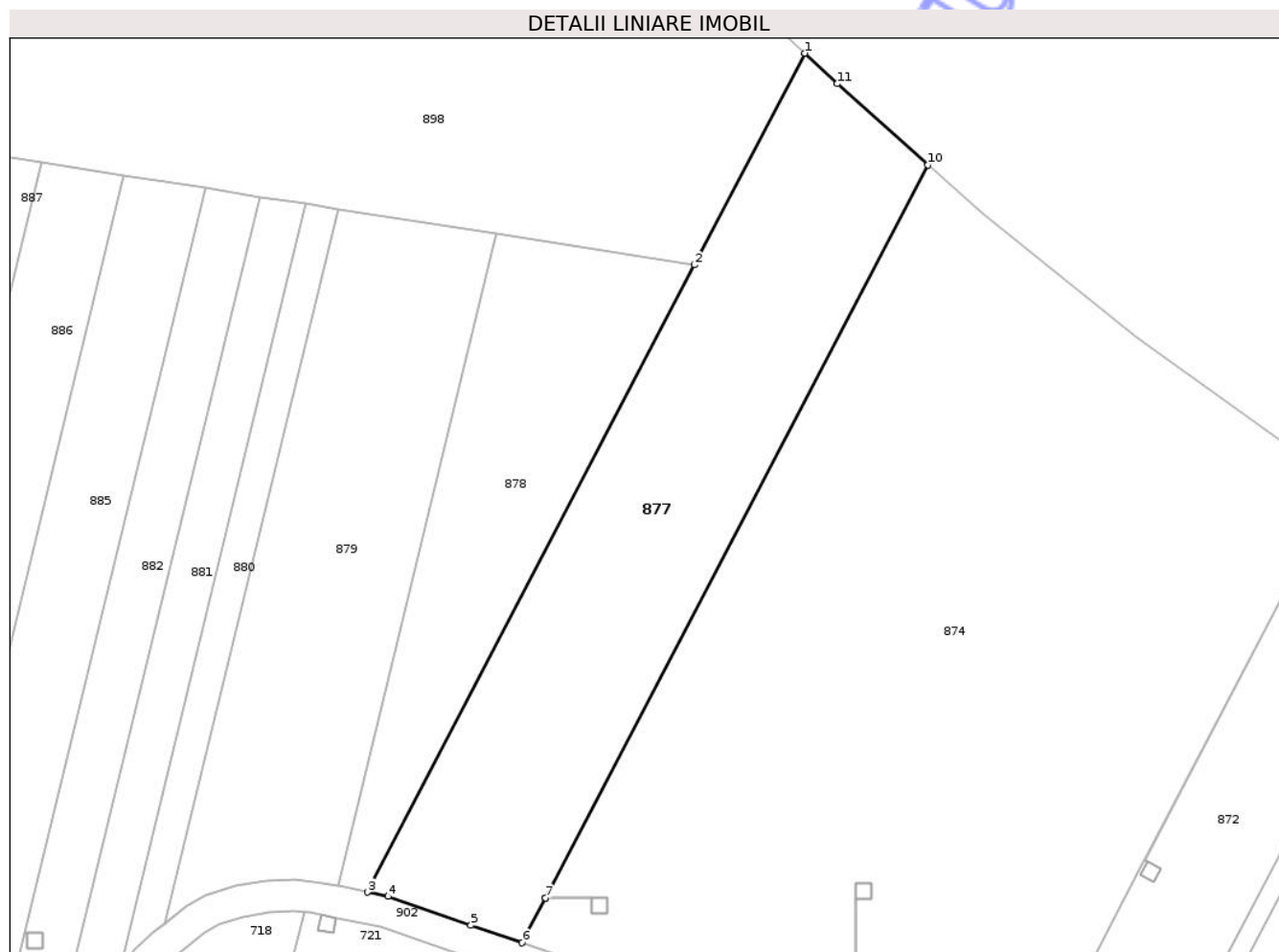
Inscrieri privind dezmembramintele dreptului de proprietate, drepturi reale de garanție și sarcini	Referințe
NU SUNT	

Anexa Nr. 1 La Partea I

Teren

Nr cadastral	Suprafața (mp)*	Observații / Referințe
	9.451	

* Suprafața este determinată în planul de proiecție Stereo 70.



Date referitoare la teren

Crt	Categorie folosință	Intra vilan	Suprafața (mp)	Tarla	Parcelă	Nr. topo	Observații / Referințe
1	arabil	DA	4.200	-	292/16	-	
2	arabil	DA	5.251	-	294/4	-	

Lungime Segmente

1) Valorile lungimilor segmentelor sunt obținute din proiecție în plan.

Punct început	X / Y	Punct sfârșit	X / Y	Lungime segment (** (m)
1	666.419,864 675.851,534	2	666.391,788 675.797,752	60.669
2	666.391,788 675.797,752	3	666.308,557 675.638,317	179.852
3	666.308,557 675.638,317	4	666.313,882 675.637,216	5.438
4	666.313,882 675.637,216	5	666.334,891 675.629,888	22.25

Punct început	X / Y	Punct sfârșit	X / Y	Lungime segment (** (m)
5	666.334,891 675.629,888	6	666.347,912 675.625,435	13.761
6	666.347,912 675.625,435	7	666.353,865 675.636,838	12.863
7	666.353,865 675.636,838	8	666.353,876 675.636,859	0.024
8	666.353,876 675.636,859	9	666.353,88 675.636,868	0.01
9	666.353,88 675.636,868	10	666.451,134 675.823,164	210.154
10	666.451,134 675.823,164	11	666.428,028 675.843,776	30.964
11	666.428,028 675.843,776	1	666.419,864 675.851,534	11.262

** Lungimile segmentelor sunt determinate în planul de proiecție Stereo 70 și sunt rotunjite la 1 milimetru.

*** Distanța dintre puncte este formată din segmente cumulate ce sunt mai mici decât valoarea 1 milimetru.

Neutilizabil în Circuitul Civil

**DATE DESPRE IMOBILUL NR. 878**

Oficiul de Cadastru și Publicitate Imobiliară BOTOSANI
Biroul de Cadastru și Publicitate Imobiliară Botosani

A. Partea I. Descrierea imobilului

TEREN Intravilan

Adresa: Loc. Rauseni, Jud. Botosani

Nr. Crt	Nr cadastral Nr. topografic	Suprafața* (mp)	Observații / Referințe
A1		5.000	Sector cadastral:28 Teren neimprejmuit;

B. Partea II. Proprietari și acte

Inscrieri privitoare la dreptul de proprietate și alte drepturi reale	Referințe
/	
Act Administrativ nr. 158981, din 14/12/2007 emis de CJSDPAT Botosani;	
B2	A1
Intabulare, drept de PROPRIETATE, dobandit prin Reconstituire, cota actuala 1/1, cota initiala 1/1	
1) COVALIUC IULIA, bun propriu	
2) VIERU IOAN , (mostenitor)	

C. Partea III. SARCINI .

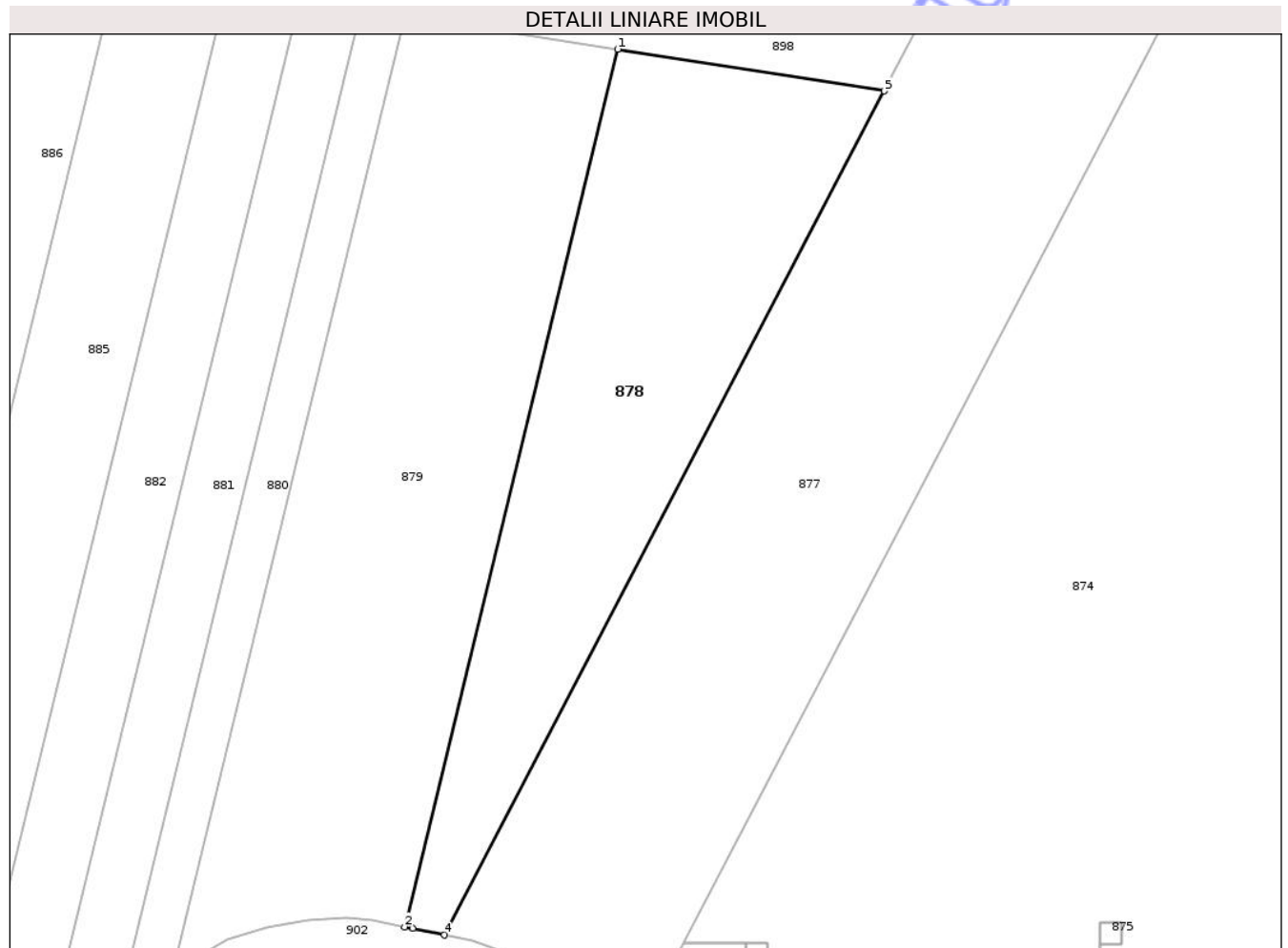
Inscrieri privind dezmembramintele dreptului de proprietate, drepturi reale de garanție și sarcini	Referințe
NU SUNT	

Anexa Nr. 1 La Partea I

Teren

Nr cadastral	Suprafața (mp)*	Observații / Referințe
	5.000	

* Suprafața este determinată în planul de proiecție Stereo 70.



Date referitoare la teren

Crt	Categorie folosință	Intra vilan	Suprafața (mp)	Tarla	Parcelă	Nr. topo	Observații / Referințe
1	pasune	DA	5.000	-	294/30	-	

Lungime Segmente

1) Valorile lungimilor segmentelor sunt obținute din proiecție în plan.

Punct început	X / Y	Punct sfârșit	X / Y	Lungime segment (** (m)
1	666.341,37 675.805,643	2	666.301,058 675.639,85	170.623
2	666.301,058 675.639,85	3	666.302,561 675.639,556	1.531
3	666.302,561 675.639,556	4	666.308,557 675.638,317	6.123
4	666.308,557 675.638,317	5	666.391,788 675.797,752	179.852
5	666.391,788 675.797,752	1	666.341,37 675.805,643	51.032

** Lungimile segmentelor sunt determinate în planul de proiecție Stereo 70 și sunt rotunjite la 1 milimetru.

*** Distanța dintre puncte este formată din segmente cumulate ce sunt mai mici decât valoarea 1 milimetru.

Neutilizabil în Circuitul
Civil

**DATE DESPRE IMOBILUL NR. 879**

Oficiul de Cadastru și Publicitate Imobiliară BOTOSANI
Biroul de Cadastru și Publicitate Imobiliară Botosani

A. Partea I. Descrierea imobilului

TEREN Intravilan

Adresa: Loc. Rauseni, Jud. Botosani

Nr. Crt	Nr cadastral Nr. topografic	Suprafața* (mp)	Observații / Referințe
A1		7.100	Sector cadastral:28 Teren neimprejmuit;

B. Partea II. Proprietari și acte

Inscrieri privitoare la dreptul de proprietate și alte drepturi reale	Referințe
/	
Act Administrativ nr. 153896, din 02/06/2004 emis de CJSDPAT Botosani;	
B2	A1
Intabulare, drept de PROPRIETATE, dobandit prin Reconstituire, cota actuala 1/1, cota initiala 1/1	
1) GRIGORUTA GHEORGHE, bun propriu	
2) ROSU ADELA, bun propriu	
3) IACOB ORTANSA, bun propriu	
4) NECHIFOR LUCIA, bun propriu	

C. Partea III. SARCINI .

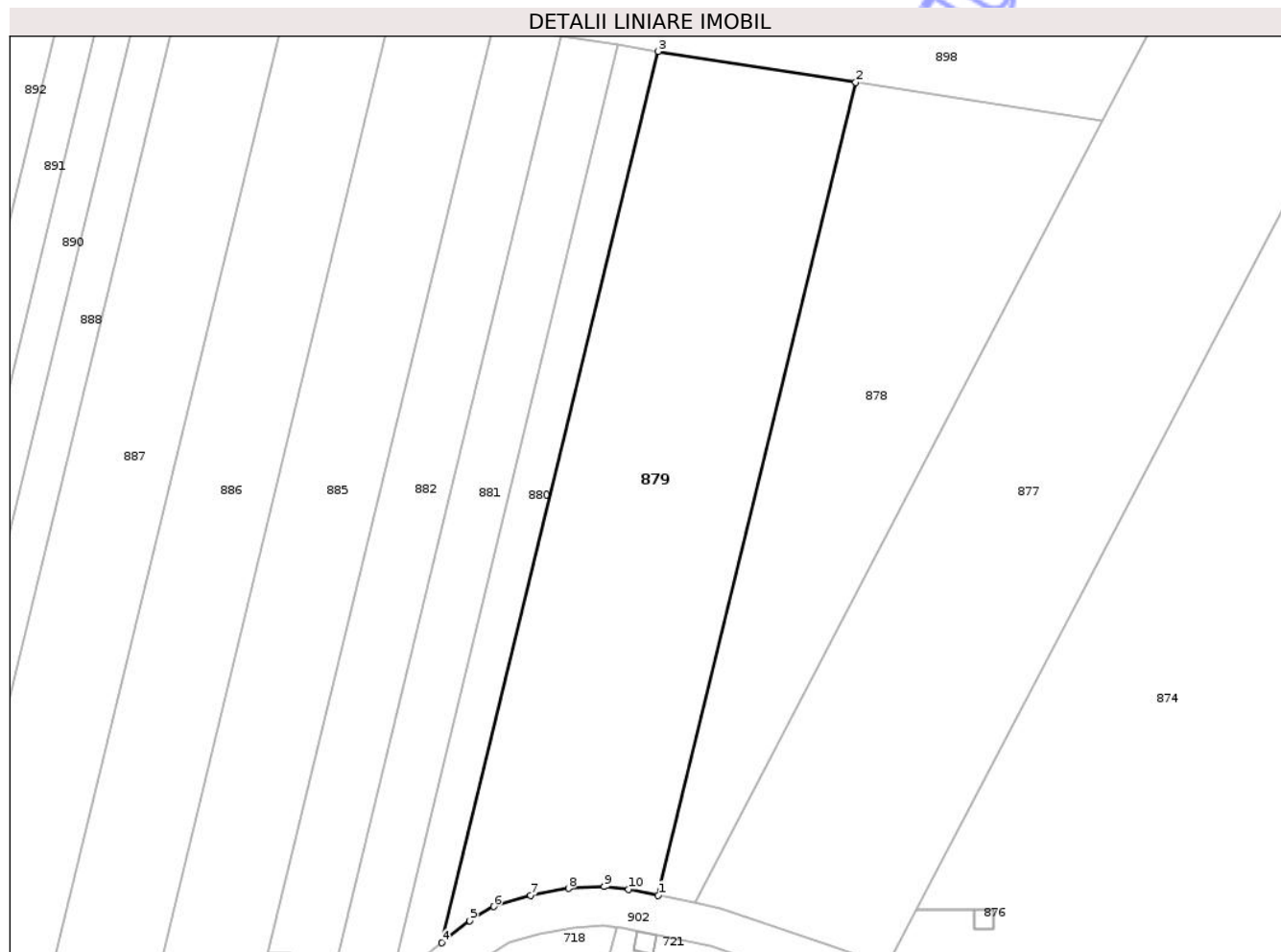
Inscrieri privind dezmembramintele dreptului de proprietate, drepturi reale de garanție și sarcini	Referințe
NU SUNT	

Anexa Nr. 1 La Partea I

Teren

Nr cadastral	Suprafața (mp)*	Observații / Referințe
	7.100	

* Suprafața este determinată în planul de proiecție Stereo 70.



Date referitoare la teren

Crt	Categorie folosință	Intra vilan	Suprafața (mp)	Tarla	Parcelă	Nr. topo	Observații / Referințe
1	pasune	DA	7.100	-	294/21	-	

Lungime Segmente

1) Valorile lungimilor segmentelor sunt obținute din proiecție în plan.

Punct început	X / Y	Punct sfârșit	X / Y	Lungime segment (** (m)
1	666.301,058 675.639,85	2	666.341,37 675.805,643	170.623
2	666.341,37 675.805,643	3	666.301,061 675.811,951	40.8
3	666.301,061 675.811,951	4	666.256,855 675.630,144	187.104
4	666.256,855 675.630,144	5	666.262,587 675.634,642	7.286
5	666.262,587 675.634,642	6	666.267,46 675.637,534	5.667

Punct început	X / Y	Punct sfârșit	X / Y	Lungime segment (** (m)
6	666.267,46 675.637,534	7	666.275,012 675.639,842	7.897
7	666.275,012 675.639,842	8	666.282,726 675.641,225	7.837
8	666.282,726 675.641,225	9	666.290,015 675.641,607	7.299
9	666.290,015 675.641,607	10	666.295,041 675.641,03	5.059
10	666.295,041 675.641,03	1	666.301,058 675.639,85	6.132

** Lungimile segmentelor sunt determinate în planul de proiecție Stereo 70 și sunt rotunjite la 1 milimetru.

*** Distanța dintre puncte este formată din segmente cumulate ce sunt mai mici decât valoarea 1 milimetru.

Neutilizabil în Circuitul Civil

**DATE DESPRE IMOBILUL NR. 881**

Oficiul de Cadastru și Publicitate Imobiliară BOTOSANI
Biroul de Cadastru și Publicitate Imobiliară Botosani

A. Partea I. Descrierea imobilului

TEREN Intravilan

Adresa: Loc. Rauseni, Jud. Botosani

Nr. Crt	Nr cadastral Nr. topografic	Suprafața* (mp)	Observații / Referințe
A1		2.502	Sector cadastral:28 Teren neimprejmuit;

B. Partea II. Proprietari și acte

Inscrieri privitoare la dreptul de proprietate și alte drepturi reale	Referințe
/	
Act Administrativ nr. 136709, din 31/05/2003 emis de CJSDPAT Botosani;	
B2	A1
Intabulare, drept de PROPRIETATE, dobandit prin Reconstituire, cota actuala 1/1, cota initiala 1/1	
1) ANDREI ELENA , bun propriu	

C. Partea III. SARCINI .

Inscrieri privind dezmembramintele dreptului de proprietate, drepturi reale de garanție și sarcini	Referințe
NU SUNT	

Anexa Nr. 1 La Partea I

Teren

Nr cadastral	Suprafața (mp)*	Observații / Referințe
	2.502	

* Suprafața este determinată în planul de proiecție Stereo 70.



Date referitoare la teren

Crt	Categorie folosință	Intra vilan	Suprafața (mp)	Tarla	Parcelă	Nr. topo	Observații / Referințe
1	pasune	DA	2.502	-	294/17	-	

Lungime Segmente

1) Valorile lungimilor segmentelor sunt obținute din proiecție în plan.

Punct început	X / Y	Punct sfârșit	X / Y	Lungime segment (** (m)
1	666.245,493 675.618,547	2	666.292,832 675.813,239	200.365
2	666.292,832 675.813,239	3	666.281,268 675.815,049	11.705
3	666.281,268 675.815,049	4	666.231,017 675.608,378	212.692
4	666.231,017 675.608,378	5	666.231,01 675.608,348	0.031
5	666.231,01 675.608,348	6	666.227,102 675.592,277	16.539

Punct început	X / Y	Punct sfârșit	X / Y	Lungime segment (** (m)
6	666.227,102 675.592,277	7	666.239,502 675.610,371	21.935
7	666.239,502 675.610,371	1	666.245,493 675.618,547	10.136

** Lungimile segmentelor sunt determinate în planul de proiecție Stereo 70 și sunt rotunjite la 1 milimetru.

*** Distanța dintre puncte este formată din segmente cumulate ce sunt mai mici decât valoarea 1 milimetru.

Neutilizabil în Circuitul Civil

**DATE DESPRE IMOBILUL NR. 883**

Oficiul de Cadastru și Publicitate Imobiliară BOTOSANI
Biroul de Cadastru și Publicitate Imobiliară Botosani

A. Partea I. Descrierea imobilului

TEREN Intravilan

Adresa: Loc. Rauseni, Nr. 717322, Jud. Botosani

Nr. Crt	Nr cadastral Nr. topografic	Suprafața* (mp)	Observații / Referințe
A1		16	Sector cadastral:28 Teren neimprejmuit;

Construcții

Crt	Nr cadastral Nr. topografic	Adresa	Observații / Referințe
A1.1		Loc. Rauseni, Nr. 717322, Jud. Botosani	Nr. niveluri:1; S. construita la sol:16 mp;

B. Partea II. Proprietari și acte

Inscrieri privitoare la dreptul de proprietate și alte drepturi reale	Referințe
/	
Act Normativ nr. 123, din 10/07/2012 emis de PARLAMENT (Lege) ; ;	
B2	Inscrierea provizorie, drept de PROPRIETATE, dobandit prin Lege, cota actuala 1/1, cota initiala 1/1 1) STATUL ROMÂN
	A1, A1.1

C. Partea III. SARCINI .

Inscrieri privind dezmembramintele dreptului de proprietate, drepturi reale de garanție și sarcini	Referințe
NU SUNT	


Anexa Nr. 1 La Partea I

Teren

Nr cadastral	Suprafața (mp)*	Observații / Referințe
	16	

* Suprafața este determinată în planul de proiecție Stereo 70.

DETALII LINIARE IMOBIL



Date referitoare la teren

Crt	Categorie folosință	Intra vilan	Suprafața (mp)	Tarla	Parcelă	Nr. topo	Observații / Referințe
1	curți constructii	DA	16	-	1117	-	

Date referitoare la construcții

Crt	Număr	Destinație construcție	Supraf. (mp)	Situație juridică	Observații / Referințe
A1.1		construcții industriale și edilitare	16	Cu acte	Nr. niveluri:1; S. construita la sol:16 mp;

Lungime Segmente

1) Valorile lungimilor segmentelor sunt obținute din proiecție în plan.

Punct început	X / Y	Punct sfârșit	X / Y	Lungime segment (** (m)
1	666.231,017 675.608,378	2	666.230,51 675.608,378	0.507
2	666.230,51 675.608,378	3	666.230,51 675.612,348	3.97
3	666.230,51 675.612,348	4	666.226,51 675.612,348	4.0

Punct început	X / Y	Punct sfârșit	X / Y	Lungime segment (** (m)
4	666.226,51 675.612,348	5	666.226,51 675.608,348	4.0
5	666.226,51 675.608,348	6	666.230,51 675.608,348	4.0
6	666.230,51 675.608,348	7	666.231,01 675.608,348	0.5
7	666.231,01 675.608,348	1	666.231,017 675.608,378	0.031

** Lungimile segmentelor sunt determinate în planul de proiecție Stereo 70 și sunt rotunjite la 1 milimetru.

*** Distanța dintre puncte este formată din segmente cumulate ce sunt mai mici decât valoarea 1 milimetru.

Neutilizabil în Circuitul Civil

**DATE DESPRE IMOBILUL NR. 885**

Oficiul de Cadastru și Publicitate Imobiliară BOTOSANI
Biroul de Cadastru și Publicitate Imobiliară Botosani

A. Partea I. Descrierea imobilului

TEREN Intravilan

Adresa: Loc. Rauseni, Jud. Botosani

Nr. Crt	Nr cadastral Nr. topografic	Suprafața* (mp)	Observații / Referințe
A1		5.000	Sector cadastral:28 Teren neimprejmuit;

B. Partea II. Proprietari și acte

Inscrieri privitoare la dreptul de proprietate și alte drepturi reale	Referințe
/	
Act Administrativ nr. 118881, din 30/09/2002 emis de CJSDPAT Botosani;	
B2	A1
Intabulare, drept de PROPRIETATE, dobandit prin Reconstituire, cota actuala 1/1, cota initiala 1/1	
1) AXINTE REASILVIA, bun propriu	

C. Partea III. SARCINI .

Inscrieri privind dezmembramintele dreptului de proprietate, drepturi reale de garanție și sarcini	Referințe
NU SUNT	

Anexa Nr. 1 La Partea I

Teren

Nr cadastral	Suprafața (mp)*	Observații / Referințe
	5.000	

* Suprafața este determinată în planul de proiecție Stereo 70.



Date referitoare la teren

Crt	Categorie folosință	Intra vilan	Suprafața (mp)	Tarla	Parcelă	Nr. topo	Observații / Referințe
1	pasune	DA	5.000	-	294/15	-	

Lungime Segmente

1) Valorile lungimilor segmentelor sunt obținute din proiecție în plan.

Punct început	X / Y	Punct sfârșit	X / Y	Lungime segment (** (m)
1	666.210,567 675.583,406	2	666.221,375 675.627,857	45.746
2	666.221,375 675.627,857	3	666.221,382 675.627,887	0.031
3	666.221,382 675.627,887	4	666.267,417 675.817,216	194.845
4	666.267,417 675.817,216	5	666.246,686 675.820,461	20.983
5	666.246,686 675.820,461	6	666.190,633 675.589,928	237.25

Punct început	X / Y	Punct sfârșit	X / Y	Lungime segment (** (m)
6	666.190,633 675.589,928	7	666.208,009 675.583,859	18.405
7	666.208,009 675.583,859	1	666.210,567 675.583,406	2.598

** Lungimile segmentelor sunt determinate în planul de proiecție Stereo 70 și sunt rotunjite la 1 milimetru.

*** Distanța dintre puncte este formată din segmente cumulate ce sunt mai mici decât valoarea 1 milimetru.

Neutilizabil în Circuitul Civil

**DATE DESPRE IMOBILUL NR. 888**

Oficiul de Cadastru și Publicitate Imobiliară BOTOSANI
Biroul de Cadastru și Publicitate Imobiliară Botosani

A. Partea I. Descrierea imobilului

TEREN Intravilan

Adresa: Loc. Rauseni, Jud. Botosani

Nr. Crt	Nr cadastral Nr. topografic	Suprafața* (mp)	Observații / Referințe
A1		1.800	Sector cadastral:28 Teren neimprejmuit;

B. Partea II. Proprietari și acte

Inscrieri privitoare la dreptul de proprietate și alte drepturi reale	Referințe
/	
Act Administrativ nr. 136713, din 31/05/2003 emis de CJSDPAT Botosani;	
B2	A1
Intabulare, drept de PROPRIETATE, dobandit prin Reconstituire, cota actuala 1/1, cota initiala 1/1	
1) NECHIFOR COSTACHE, bun propriu 2) NECHIFOR NECULAI, bun propriu 3) NECHIFOR DUMITRU, bun propriu 4) NECHIFOR ELENA, bun propriu 5) NECHIFOR EUGENIA, bun propriu 6) NECHIFOR MARIA, bun propriu 7) NECHIFOR GHEORGHE, bun propriu	

C. Partea III. SARCINI .

Inscrieri privind dezmembramintele dreptului de proprietate, drepturi reale de garanție și sarcini	Referințe
NU SUNT	

Anexa Nr. 1 La Partea I

Teren

Nr cadastral	Suprafața (mp)*	Observații / Referințe
	1.800	

* Suprafața este determinată în planul de proiecție Stereo 70.



Date referitoare la teren

Crt	Categorie folosință	Intra vilan	Suprafața (mp)	Tarla	Parcelă	Nr. topo	Observații / Referințe
1	pasune	DA	1.800	-	294/12	-	

Lungime Segmente

1) Valorile lungimilor segmentelor sunt obținute din proiecție în plan.

Punct început	X / Y	Punct sfârșit	X / Y	Lungime segment (** (m)
1	666.149,985 675.604,126	2	666.204,203 675.827,109	229.48
2	666.204,203 675.827,109	3	666.196,332 675.828,341	7.967
3	666.196,332 675.828,341	4	666.146,522 675.623,483	210.827
4	666.146,522 675.623,483	5	666.146,863 675.623,483	0.341
5	666.146,863 675.623,483	6	666.150,863 675.623,483	4.0

Punct început	X / Y	Punct sfârșit	X / Y	Lungime segment (** (m)
6	666.150,863 675.623,483	7	666.150,863 675.619,483	4.0
7	666.150,863 675.619,483	8	666.146,863 675.619,483	4.0
8	666.146,863 675.619,483	9	666.146,863 675.623,453	3.97
9	666.146,863 675.623,453	10	666.146,514 675.623,453	0.349
10	666.146,514 675.623,453	11	666.142,462 675.606,787	17.152
11	666.142,462 675.606,787	12	666.149,062 675.604,448	7.002
12	666.149,062 675.604,448	1	666.149,985 675.604,126	0.978

** Lungimile segmentelor sunt determinate în planul de proiecție Stereo 70 și sunt rotunjite la 1 milimetru.

*** Distanța dintre puncte este formată din segmente cumulate ce sunt mai mici decât valoarea 1 milimetru.

**DATE DESPRE IMOBILUL NR. 890**

Oficiul de Cadastru și Publicitate Imobiliară BOTOSANI
Biroul de Cadastru și Publicitate Imobiliară Botosani

A. Partea I. Descrierea imobilului

TEREN Intravilan

Adresa: Loc. Rauseni, Jud. Botosani

Nr. Crt	Nr cadastral Nr. topografic	Suprafața* (mp)	Observații / Referințe
A1		1.600	Sector cadastral:28 Teren neimprejmuit;

B. Partea II. Proprietari și acte

Inscrieri privitoare la dreptul de proprietate și alte drepturi reale	Referințe
/	
Act Administrativ nr. 143160, din 28/11/2003 emis de CJSDPAT Botosani;	
B2	A1
Intabulare, drept de PROPRIETATE, dobandit prin Reconstituire, cota actuala 1/1, cota initiala 1/1	
1) IROD VIORICA, bun propriu	
2) REPEDE CONSTANTIN, bun propriu	
3) REPEDE MIHAI, bun propriu	
4) COSTESCU DORINA, bun propriu	

C. Partea III. SARCINI .

Inscrieri privind dezmembramintele dreptului de proprietate, drepturi reale de garanție și sarcini	Referințe
NU SUNT	

Anexa Nr. 1 La Partea I

Teren

Nr cadastral	Suprafața (mp)*	Observații / Referințe
	1.600	

* Suprafața este determinată în planul de proiecție Stereo 70.



Date referitoare la teren

Crt	Categorie folosință	Intra vilan	Suprafața (mp)	Tarla	Parcelă	Nr. topo	Observații / Referințe
1	pasune	DA	1.600	-	294/11	-	

Lungime Segmente

1) Valorile lungimilor segmentelor sunt obținute din proiecție în plan.

Punct început	X / Y	Punct sfârșit	X / Y	Lungime segment (** (m)
1	666.142,462 675.606,787	2	666.146,514 675.623,453	17.152
2	666.146,514 675.623,453	3	666.146,522 675.623,483	0.031
3	666.146,522 675.623,483	4	666.196,332 675.828,341	210.827
4	666.196,332 675.828,341	5	666.189,355 675.829,433	7.062
5	666.189,355 675.829,433	6	666.135,794 675.609,149	226.702

Punct început	X / Y	Punct sfârșit	X / Y	Lungime segment (** (m)
6	666.135,794 675.609,149	1	666.142,462 675.606,787	7.074

** Lungimile segmentelor sunt determinate în planul de proiecție Stereo 70 și sunt rotunjite la 1 milimetru.

*** Distanța dintre puncte este formată din segmente cumulate ce sunt mai mici decât valoarea 1 milimetru.

Neutilizabil în Circuitul Civil

**DATE DESPRE IMOBILUL NR. 894**

Oficiul de Cadastru și Publicitate Imobiliară BOTOSANI
Biroul de Cadastru și Publicitate Imobiliară Botosani

A. Partea I. Descrierea imobilului

TEREN Intravilan

Adresa: Loc. Rauseni, Jud. Botosani

Nr. Crt	Nr cadastral Nr. topografic	Suprafața* (mp)	Observații / Referințe
A1		3.800	Sector cadastral:28 Teren neimprejmuit;

B. Partea II. Proprietari și acte

Inscrieri privitoare la dreptul de proprietate și alte drepturi reale	Referințe
/	
Act Administrativ nr. 143174, din 30/11/2003 emis de CJSDPAT Botosani;	
B2	A1
Intabulare, drept de PROPRIETATE, dobandit prin Reconstituire, cota actuala 1/1, cota initiala 1/1	
1) BADARAU NECULAI , bun propriu 2) TUNZA MARIA , bun propriu 3) PINTILIE SILVIA , bun propriu 4) BOICU ELENA , bun propriu 5) BADARAU GHEORGHE , bun propriu	

C. Partea III. SARCINI .

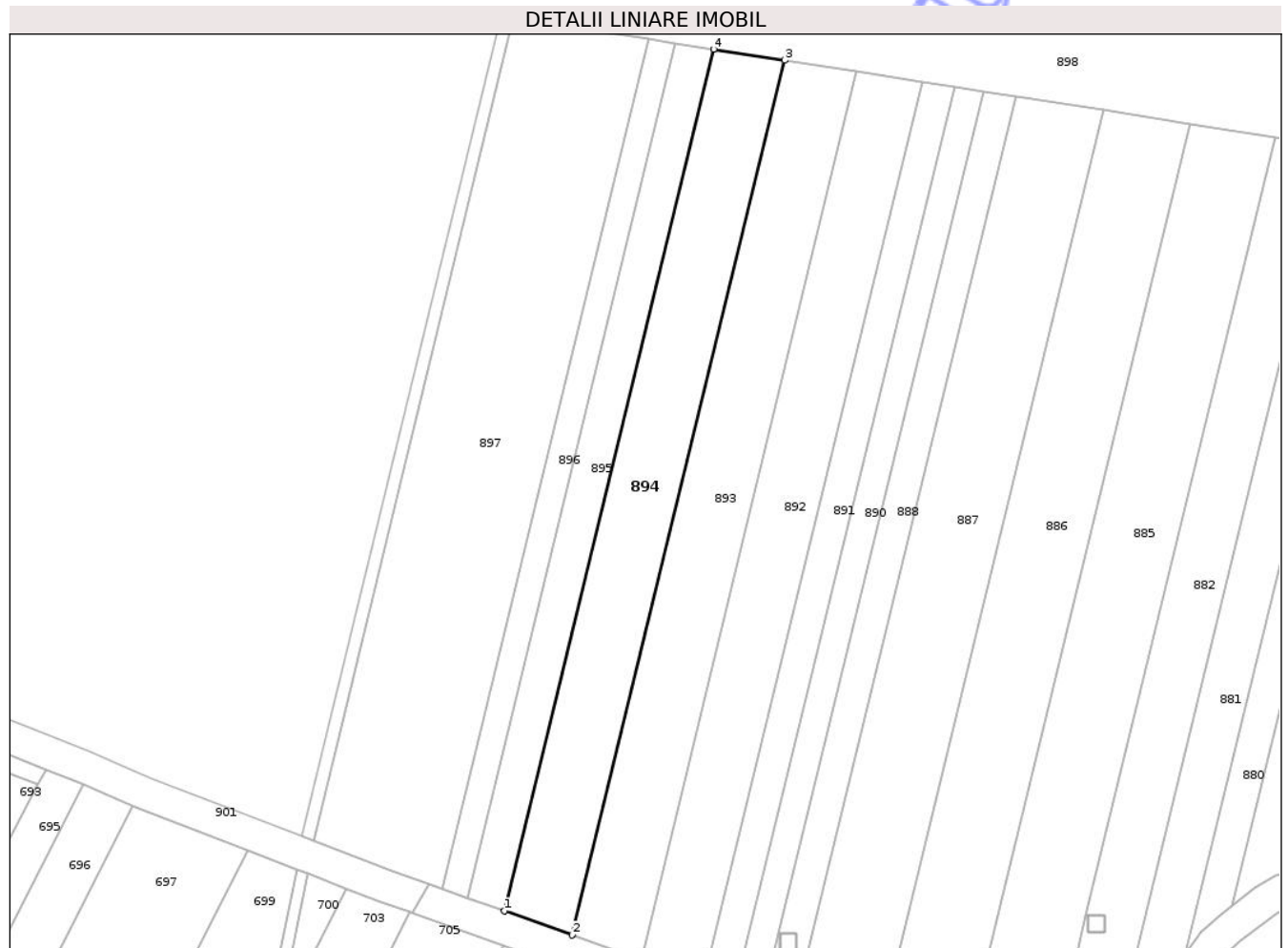
Inscrieri privind dezmembramintele dreptului de proprietate, drepturi reale de garanție și sarcini	Referințe
NU SUNT	

Anexa Nr. 1 La Partea I

Teren

Nr cadastral	Suprafața (mp)*	Observații / Referințe
	3.800	

* Suprafața este determinată în planul de proiecție Stereo 70.



Date referitoare la teren

Crt	Categorie folosință	Intra vilan	Suprafața (mp)	Tarla	Parcelă	Nr. topo	Observații / Referințe
1	pasune	DA	3.800	-	294/5	-	

Lungime Segmente

1) Valorile lungimilor segmentelor sunt obținute din proiecție în plan.

Punct început	X / Y	Punct sfârșit	X / Y	Lungime segment (** (m)
1	666.079,68 675.629,03	2	666.096,248 675.623,16	17.577
2	666.096,248 675.623,16	3	666.147,977 675.835,909	218.948
3	666.147,977 675.835,909	4	666.130,641 675.838,622	17.547
4	666.130,641 675.838,622	1	666.079,68 675.629,03	215.698

** Lungimile segmentelor sunt determinate în planul de proiecție Stereo 70 și sunt rotunjite la 1 milimetru.

*** Distanța dintre puncte este formată din segmente cumulate ce sunt mai mici decât valoarea 1 milimetru.

Neutilizabil în Circuitul
Civil

**DATE DESPRE IMOBILUL NR. 896**

Oficiul de Cadastru și Publicitate Imobiliară BOTOSANI
Biroul de Cadastru și Publicitate Imobiliară Botosani

A. Partea I. Descrierea imobilului

TEREN Intravilan

Adresa: Loc. Rauseni, Jud. Botosani

Nr. Crt	Nr cadastral Nr. topografic	Suprafața* (mp)	Observații / Referințe
A1		1.400	Sector cadastral:28 Teren neimprejmuit;

B. Partea II. Proprietari și acte

Inscrieri privitoare la dreptul de proprietate și alte drepturi reale	Referințe
/	
Act Administrativ nr. 153940, din 30/06/2004 emis de CJSDPAT Botosani;	
B2	A1
Intabulare, drept de PROPRIETATE, dobandit prin Reconstituire, cota actuala 1/1, cota initiala 1/1	
1) SIMINIUC ELENA, bun propriu	
2) DRAGHILA ANA, bun propriu	
3) PINTILII CONSTANTIN, bun propriu	
4) PARFIN EUGENIA, bun propriu	
5) POPOVICI ELEONORA, bun propriu	

C. Partea III. SARCINI .

Inscrieri privind dezmembramintele dreptului de proprietate, drepturi reale de garanție și sarcini	Referințe
NU SUNT	

Anexa Nr. 1 La Partea I

Teren

Nr cadastral	Suprafața (mp)*	Observații / Referințe
	1.400	

* Suprafața este determinată în planul de proiecție Stereo 70.



Date referitoare la teren

Crt	Categorie folosință	Intra vilan	Suprafața (mp)	Tarla	Parcelă	Nr. topo	Observații / Referințe
1	pasune	DA	1.400	-	294/2	-	

Lungime Segmente

1) Valorile lungimilor segmentelor sunt obținute din proiecție în plan.

Punct început	X / Y	Punct sfârșit	X / Y	Lungime segment (** (m)
1	666.070,788 675.632,181	2	666.121,338 675.840,078	213.954
2	666.121,338 675.840,078	3	666.114,832 675.841,096	6.585
3	666.114,832 675.841,096	4	666.064,571 675.634,384	212.735
4	666.064,571 675.634,384	1	666.070,788 675.632,181	6.596

** Lungimile segmentelor sunt determinate în planul de proiecție Stereo 70 și sunt rotunjite la 1 milimetru.

*** Distanța dintre puncte este formată din segmente cumulate ce sunt mai mici decât valoarea 1 milimetru.

Neutilizabil în Circuitul
Civil

**DATE DESPRE IMOBILUL NR. 897**

Oficiul de Cadastru și Publicitate Imobiliară BOTOSANI
Biroul de Cadastru și Publicitate Imobiliară Botosani

A. Partea I. Descrierea imobilului

TEREN Intravilan

Adresa: Loc. Rauseni, Jud. Botosani

Nr. Crt	Nr cadastral Nr. topografic	Suprafața* (mp)	Observații / Referințe
A1		6.952	Sector cadastral:28 Teren neimprejmuit;

B. Partea II. Proprietari și acte

Inscrieri privitoare la dreptul de proprietate și alte drepturi reale	Referințe
/	
Act Administrativ nr. 143164, din 28/11/2003 emis de CJSDPAT Botosani;	
B2	A1
Intabulare, drept de PROPRIETATE, dobandit prin Reconstituire, cota actuala 1/1, cota initiala 1/1	
1) JUGLAN DUMITRU, bun propriu	

C. Partea III. SARCINI .

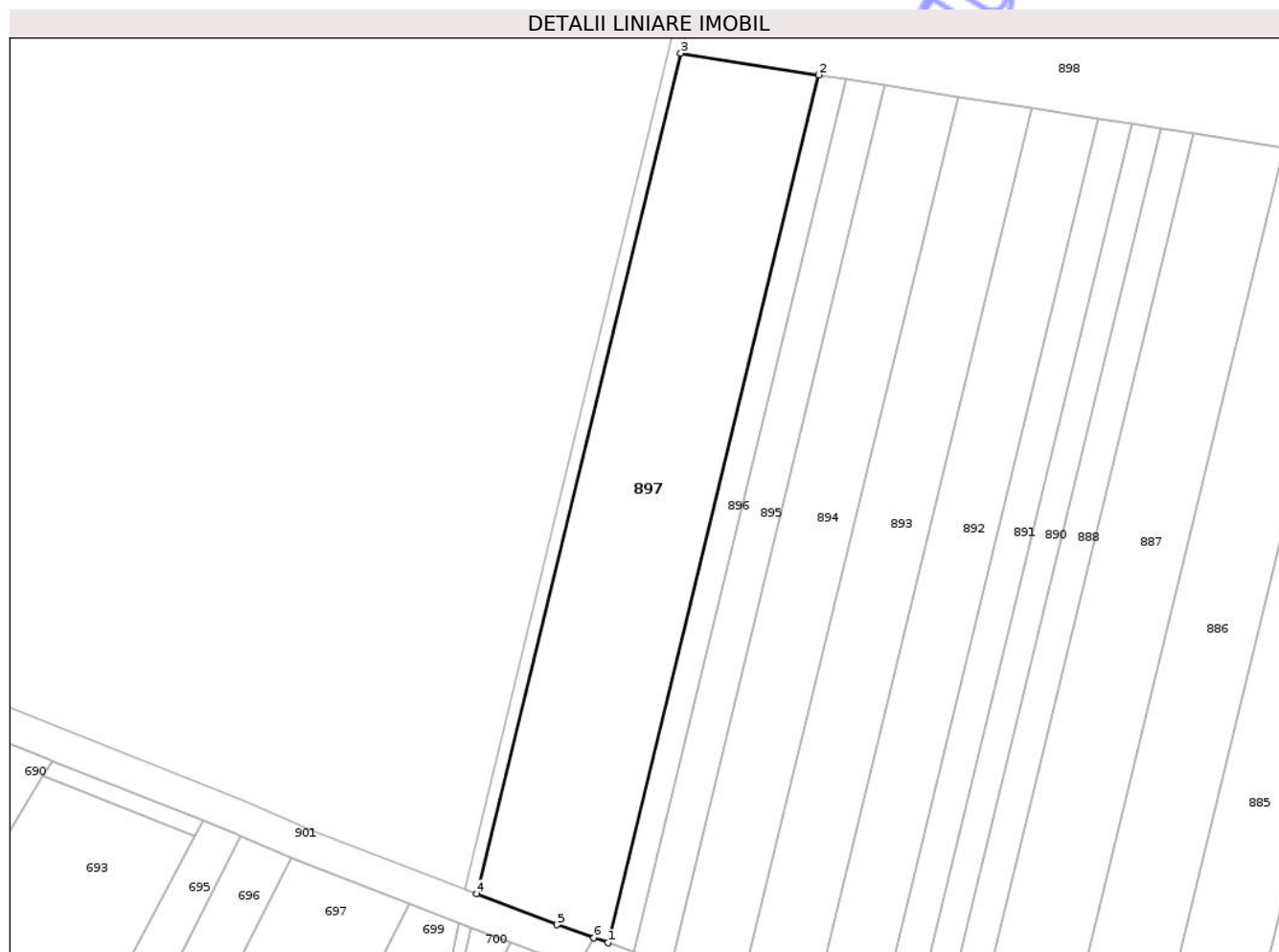
Inscrieri privind dezmembramintele dreptului de proprietate, drepturi reale de garanție și sarcini	Referințe
NU SUNT	

Anexa Nr. 1 La Partea I

Teren

Nr cadastral	Suprafața (mp)*	Observații / Referințe
	6.952	

* Suprafața este determinată în planul de proiecție Stereo 70.



Date referitoare la teren

Crt	Categorie folosință	Intra vilan	Suprafața (mp)	Tarla	Parcelă	Nr. topo	Observații / Referințe
1	pasune	DA	6.952	-	294/10	-	

Lungime Segmente

1) Valorile lungimilor segmentelor sunt obținute din proiecție în plan.

Punct început	X / Y	Punct sfârșit	X / Y	Lungime segment (** (m)
1	666.064,571 675.634,384	2	666.114,832 675.841,096	212.735
2	666.114,832 675.841,096	3	666.081,93 675.846,245	33.302
3	666.081,93 675.846,245	4	666.033,256 675.646,059	206.018
4	666.033,256 675.646,059	5	666.052,42 675.638,688	20.533
5	666.052,42 675.638,688	6	666.061,227 675.635,568	9.343

Punct început	X / Y	Punct sfârșit	X / Y	Lungime segment (** (m)
6	666.061,227 675.635,568	1	666.064,571 675.634,384	3.547

** Lungimile segmentelor sunt determinate în planul de proiecție Stereo 70 și sunt rotunjite la 1 milimetru.

*** Distanța dintre puncte este formată din segmente cumulate ce sunt mai mici decât valoarea 1 milimetru.

Neutilizabil în Circuitul Civil

**DATE DESPRE IMOBILUL NR. 898**

Oficiul de Cadastru și Publicitate Imobiliară BOTOSANI
Biroul de Cadastru și Publicitate Imobiliară Botosani

A. Partea I. Descrierea imobilului

TEREN Intravilan

Adresa: Loc. Rauseni, Nr. 717322, Jud. Botosani

Nr. Crt	Nr cadastral Nr. topografic	Suprafața* (mp)	Observații / Referințe
A1		53.323	Sector cadastral:28 Teren neimprejmuit;

B. Partea II. Proprietari și acte

Inscrieri privitoare la dreptul de proprietate și alte drepturi reale		Referințe
/		
Act Administrativ nr. 7 (art.13) :, din 13/03/1996 emis de Parlamentul Romaniei ;;		
B2	Inscrierea posesiei, drept de PROPRIETATE, dobandit prin Lege, cota actuala 1/1, cota initiala 1/1 1) NEIDENTIFICAT NEIDENTIFICAT, CIF:0000000000000	A1
B3	Se noteaza mentiunea de proprietar neidentificat, rezerva comisiei locale de fond funciar.	A1

C. Partea III. SARCINI .

Inscrieri privind dezmembramintele dreptului de proprietate, drepturi reale de garanție și sarcini	Referințe
NU SUNT	

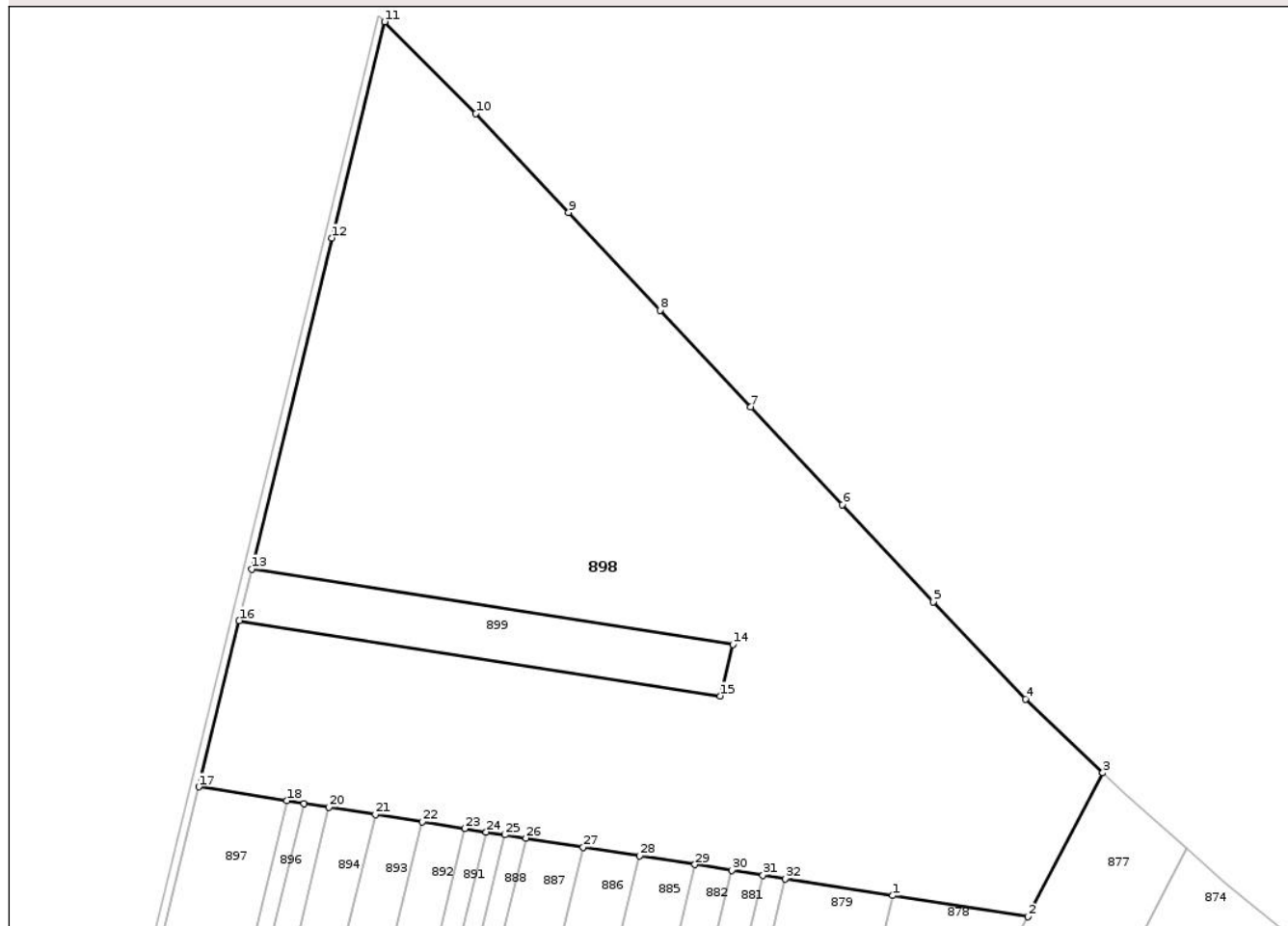
Anexa Nr. 1 La Partea I

Teren

Nr cadastral	Suprafața (mp)*	Observații / Referințe
	53.323	

* Suprafața este determinată în planul de proiecție Stereo 70.

DETALII LINIARE IMOBIL



Date referitoare la teren

Crt	Categorie folosință	Intra vilan	Suprafața (mp)	Tarla	Parcelă	Nr. topo	Observații / Referințe
1	pasune	DA	53.323	-	294	-	

Lungime Segmente

1) Valorile lungimilor segmentelor sunt obținute din proiecție în plan.

Punct început	X / Y	Punct sfârșit	X / Y	Lungime segment (** (m)
1	666.341,37 675.805,643	2	666.391,788 675.797,752	51.032
3	666.419,864 675.851,534	4	666.390,885 675.879,072	39.977
5	666.356,473 675.915,334	6	666.322,5 675.951,678	49.75
7	666.288,282 675.988,136	8	666.254,321 676.024,322	49.626
9	666.220,133 676.060,807	10	666.185,523 676.097,739	50.614

Punct început	X / Y	Punct sfârșit	X / Y	Lungime segment (** (m)
2	666.391,788 675.797,752	3	666.419,864 675.851,534	60.669
4	666.390,885 675.879,072	5	666.356,473 675.915,334	49.991
6	666.322,5 675.951,678	7	666.288,282 675.988,136	50.001
8	666.254,321 676.024,322	9	666.220,133 676.060,807	50.0
10	666.185,523 676.097,739	11	666.151,427 676.132,068	48.384

Punct început	X / Y	Punct sfârșit	X / Y	Lungime segment (** (m)	Punct început	X / Y	Punct sfârșit	X / Y	Lungime segment (** (m)
11	666.151,427 676.132,068	12	666.131,791 676.051,309	83.112	12	666.131,791 676.051,309	13	666.101,725 675.927,655	127.257
13	666.101,725 675.927,655	14	666.281,592 675.899,506	182.056	14	666.281,592 675.899,506	15	666.276,904 675.880,225	19.843
15	666.276,904 675.880,225	16	666.097,037 675.908,373	182.056	16	666.097,037 675.908,373	17	666.081,93 675.846,245	63.938
17	666.081,93 675.846,245	18	666.114,832 675.841,096	33.302	18	666.114,832 675.841,096	19	666.121,338 675.840,078	6.585
19	666.121,338 675.840,078	20	666.130,641 675.838,622	9.416	20	666.130,641 675.838,622	21	666.147,977 675.835,909	17.547
21	666.147,977 675.835,909	22	666.165,505 675.833,166	17.741	22	666.165,505 675.833,166	23	666.181,458 675.830,669	16.147
23	666.181,458 675.830,669	24	666.189,355 675.829,433	7.993	24	666.189,355 675.829,433	25	666.196,332 675.828,341	7.062
25	666.196,332 675.828,341	26	666.204,203 675.827,109	7.967	26	666.204,203 675.827,109	27	666.225,621 675.823,757	21.679
27	666.225,621 675.823,757	28	666.246,686 675.820,461	21.321	28	666.246,686 675.820,461	29	666.267,417 675.817,216	20.983
29	666.267,417 675.817,216	30	666.281,268 675.815,049	14.019	30	666.281,268 675.815,049	31	666.292,832 675.813,239	11.705
31	666.292,832 675.813,239	32	666.301,061 675.811,951	8.329	32	666.301,061 675.811,951	1	666.341,37 675.805,643	40.8

** Lungimile segmentelor sunt determinate în planul de proiecție Stereo 70 și sunt rotunjite la 1 milimetru.

*** Distanța dintre puncte este formată din segmente cumulate ce sunt mai mici decât valoarea 1 milimetru.

**DATE DESPRE IMOBILUL NR. 899**

Oficiul de Cadastru și Publicitate Imobiliară BOTOSANI
Biroul de Cadastru și Publicitate Imobiliară Botosani

A. Partea I. Descrierea imobilului

TEREN Intravilan

Adresa: Loc. Rauseni, Jud. Botosani

Nr. Crt	Nr cadastral Nr. topografic	Suprafața* (mp)	Observații / Referințe
A1	50284	3.600	Sector cadastral:28 Teren neimprejmuit; Terenul este amplasat in parcela cadastrala nr. 294/7, având o suprafață totală de 4.600 mp, unde este situat parțial în sectorul cadastral nr. 28 ce ocupă o suprafață de 3.600 mp. Astfel, diferența de 1.000 mp se află în sectorul cadastral nr. 7, terenurile fiind separate fizic prin canalul nr. 285.

B. Partea II. Proprietari și acte

Inscrieri privitoare la dreptul de proprietate și alte drepturi reale	Referințe
60522 / 31/10/2013	
Act Notarial nr. 2852, din 14/09/2011 emis de BNPA "Cornelia Agachi-Stelian Agachi"-Botoșani;	
B4	A1
Intabulare, drept de PROPRIETATE, dobandit prin Conventie, cota actuala 1/1, cota initiala 1/1	
1) AIRINEI MARIA, căsătorită cu	
2) AIRINEI ILIE-CORNEL, bun comun	

C. Partea III. SARCINI

Inscrieri privind dezmembramintele dreptului de proprietate, drepturi reale de garanție și sarcini	Referințe
37409 / 15/05/2019	
Act Notarial nr. 5034, din 14/05/2019 emis de SPN Coste Ștefan și Asociații;	
C1	A1
Intabulare, drept de IPOTECA, Valoare:1363570 RONși celelalte obligații de plată aferente creditului	
1) SOCIETATEA AGRICOVER CREDIT IFN SA, CIF:9999999999999	

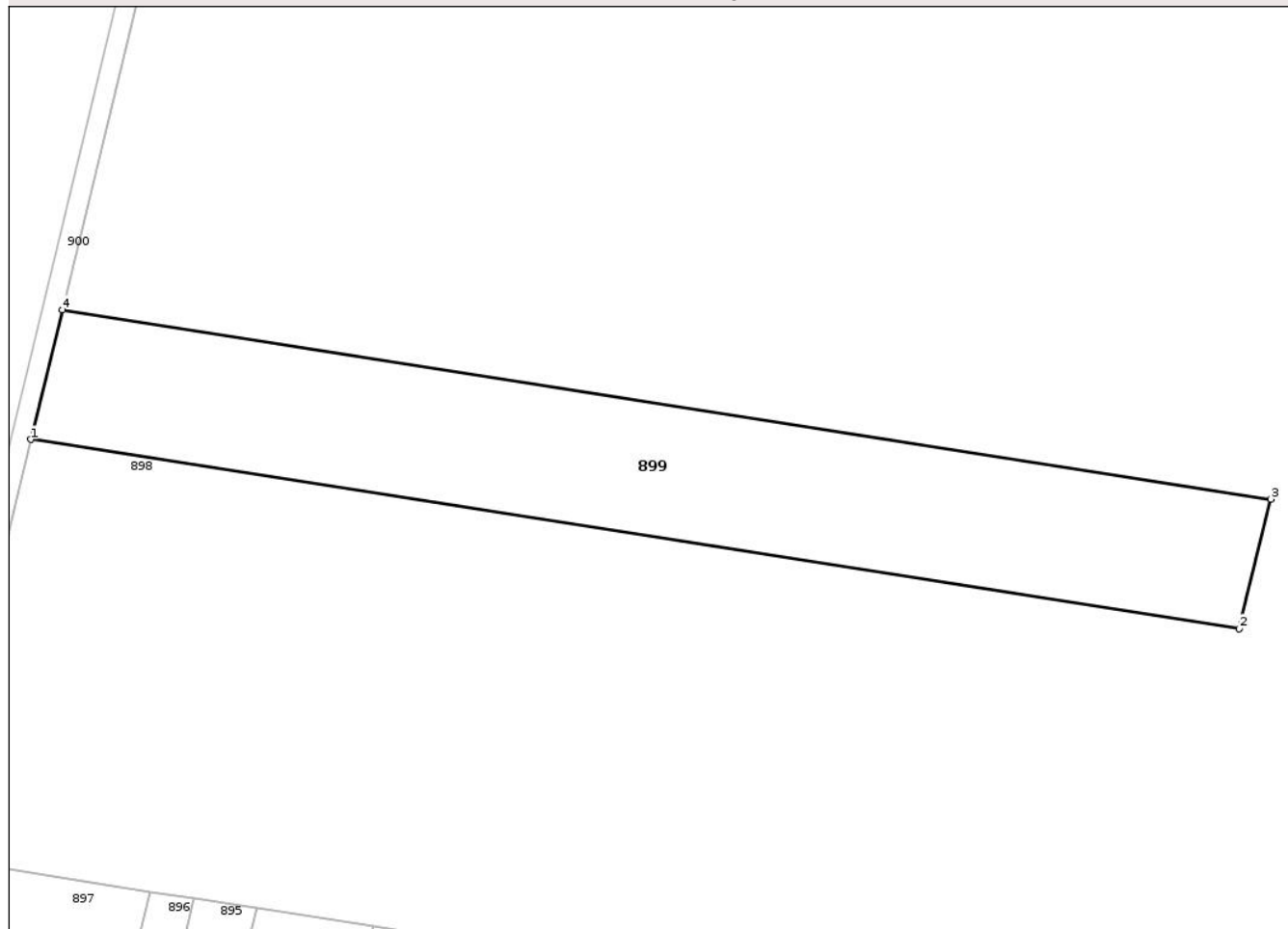
Anexa Nr. 1 La Partea I

Teren

Nr cadastral	Suprafața (mp)*	Observații / Referințe
50284	3.600	Terenul este amplasat în parcela cadastrală nr. 294/7, având o suprafață totală de 4.600 mp, unde este situat parțial în sectorul cadastral nr. 28 ce ocupă o suprafață de 3.600 mp. Astfel, diferența de 1.000 mp se află în sectorul cadastral nr. 7, terenurile fiind separate fizic prin canalul nr. 285.

* Suprafața este determinată în planul de proiecție Stereo 70.

DETALII LINIARE IMOBIL



Date referitoare la teren

Crt	Categorie folosință	Intravilan	Suprafața (mp)	Tarla	Parcelă	Nr. topo	Observații / Referințe
1	pasune	DA	3.600	27	294/7	-	

Lungime Segmente

1) Valorile lungimilor segmentelor sunt obținute din proiecție în plan.

Punct început	X / Y	Punct sfârșit	X / Y	Lungime segment (** (m)
1	666.097,037 675.908,373	2	666.276,904 675.880,225	182.056
2	666.276,904 675.880,225	3	666.281,592 675.899,506	19.843
3	666.281,592 675.899,506	4	666.101,725 675.927,655	182.056
4	666.101,725 675.927,655	1	666.097,037 675.908,373	19.844

** Lungimile segmentelor sunt determinate în planul de proiecție Stereo 70 și sunt rotunjite la 1 milimetru.

*** Distanța dintre puncte este formată din segmente cumulate ce sunt mai mici decât valoarea 1 milimetru.

Neutilizabil în Circuitul
Civil

**DATE DESPRE IMOBILUL NR. 775**

Oficiul de Cadastru și Publicitate Imobiliară BOTOSANI
Biroul de Cadastru și Publicitate Imobiliară Botosani

A. Partea I. Descrierea imobilului

TEREN Intravilan

Adresa: Loc. Rauseni, Jud. Botosani

Nr. Crt	Nr cadastral Nr. topografic	Suprafața* (mp)	Observații / Referințe
A1		530	Sector cadastral:28 Teren neimprejmuit; Conform titlului de proprietate 167134, imobilul este amplasat in parcela cadastrala 292/29. Diferenta de suprafata de 70.00 mp din pc. 292/29 se afla in sectorul 41, in ID 774.

B. Partea II. Proprietari și acte

Inscrieri privitoare la dreptul de proprietate și alte drepturi reale	Referințe
/	
Act Administrativ nr. 167134, din 17/10/2017 emis de CJSDPAT Botosani;	
B2	A1
Intabulare, drept de PROPRIETATE, dobandit prin Reconstituire, cota actuala 1/1, cota initiala 1/1	
1) PATLAGICA MARIEA	
2) PODIUC ELENA	
3) JUGLAN PETRU	

C. Partea III. SARCINI .

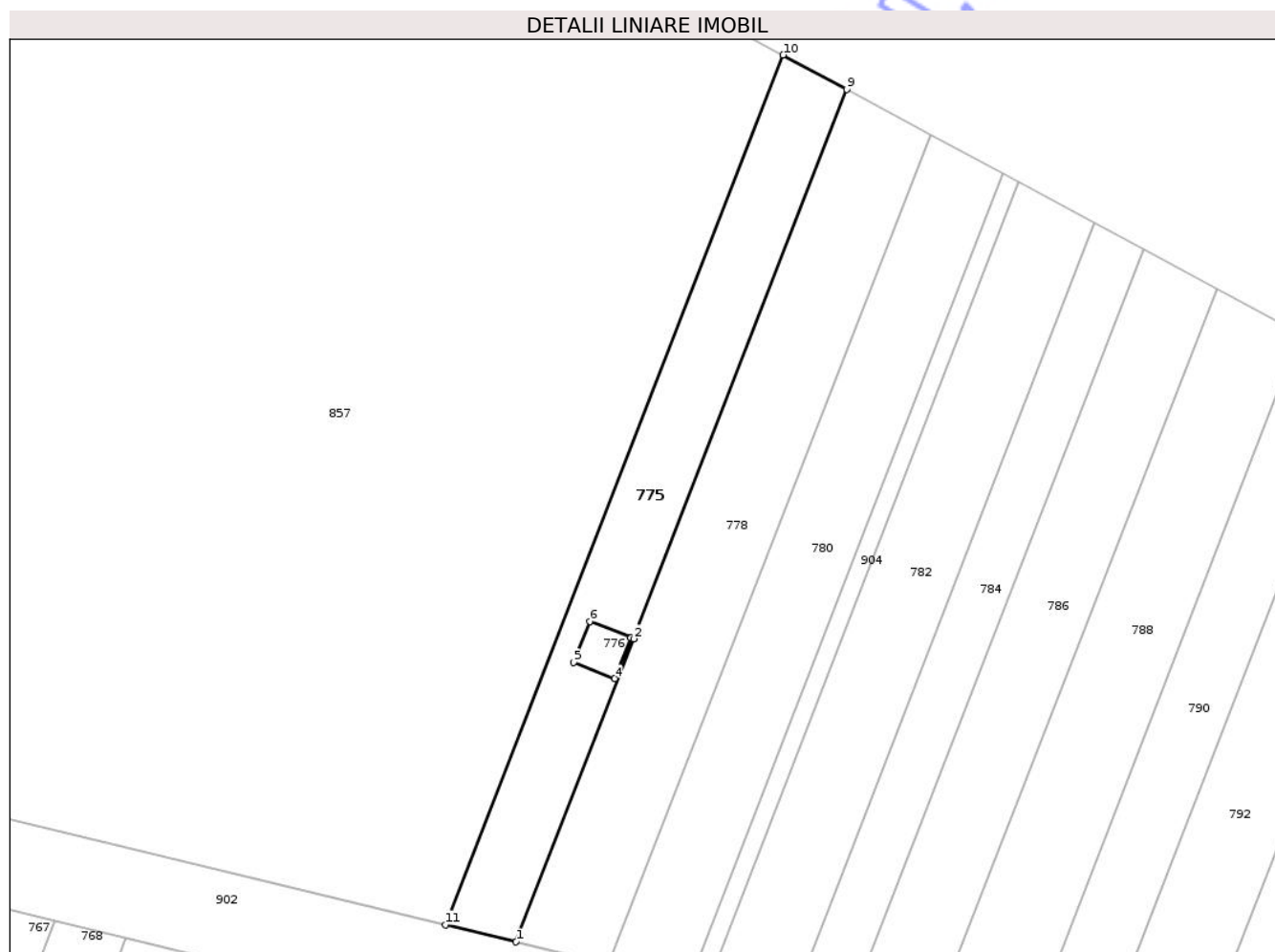
Inscrieri privind dezmembramintele dreptului de proprietate, drepturi reale de garanție și sarcini	Referințe
NU SUNT	

Anexa Nr. 1 La Partea I

Teren

Nr cadastral	Suprafața (mp)*	Observații / Referințe
	530	Conform titlului de proprietate 167134, imobilul este amplasat in parcela cadastrala 292/29. Diferenta de suprafata de 70.00 mp din pc. 292/29 se afla in sectorul 41, in ID 774.

* Suprafața este determinată în planul de proiecție Stereo 70.



Date referitoare la teren

Crt	Categorie folosință	Intravilan	Suprafața (mp)	Tarla	Parcelă	Nr. topo	Observații / Referințe
1	arabil	DA	530	-	292/29	-	

Lungime Segmente

1) Valorile lungimilor segmentelor sunt obținute din proiecție în plan.

Punct început	X / Y	Punct sfârșit	X / Y	Lungime segment (** (m)
1	666.806,619 675.509,145	2	666.817,293 675.536,649	29.503
2	666.817,293 675.536,649	3	666.817,032 675.536,75	0.28
3	666.817,032 675.536,75	4	666.815,595 675.533,049	3.97
4	666.815,595 675.533,049	5	666.811,866 675.534,497	4.0

Punct început	X / Y	Punct sfârșit	X / Y	Lungime segment (** (m)
5	666.811,866 675.534,497	6	666.813,314 675.538,226	4.0
6	666.813,314 675.538,226	7	666.817,043 675.536,778	4.0
7	666.817,043 675.536,778	8	666.817,304 675.536,677	0.28
8	666.817,304 675.536,677	9	666.836,647 675.586,515	53.46
9	666.836,647 675.586,515	10	666.830,866 675.589,628	6.566
10	666.830,866 675.589,628	11	666.800,231 675.510,697	84.668
11	666.800,231 675.510,697	1	666.806,619 675.509,145	6.574

** Lungimile segmentelor sunt determinate în planul de proiecție Stereo 70 și sunt rotunjite la 1 milimetru.

*** Distanța dintre puncte este formată din segmente cumulate ce sunt mai mici decât valoarea 1 milimetru.

**DATE DESPRE IMOBILUL NR. 776**

Oficiul de Cadastru și Publicitate Imobiliară BOTOSANI
Biroul de Cadastru și Publicitate Imobiliară Botosani

A. Partea I. Descrierea imobilului

TEREN Intravilan

Adresa: Loc. Rauseni, Nr. 717322, Jud. Botosani

Nr. Crt	Nr cadastral Nr. topografic	Suprafața* (mp)	Observații / Referințe
A1		16	Sector cadastral:28 Teren neimprejmuit;

Construcții

Crt	Nr cadastral Nr. topografic	Adresa	Observații / Referințe
A1.1		Loc. Rauseni, Nr. 717322, Jud. Botosani	Nr. niveluri:1; S. construita la sol:16 mp;

B. Partea II. Proprietari și acte

Inscrieri privitoare la dreptul de proprietate și alte drepturi reale	Referințe
/	
Act Normativ nr. 123, din 10/07/2012 emis de PARLAMENT (Lege) ; ;	
B2	Inscrierea provizorie, drept de PROPRIETATE, dobandit prin Lege, cota actuala 1/1, cota initiala 1/1 1) STATUL ROMÂN
	A1, A1.1

C. Partea III. SARCINI .

Inscrieri privind dezmembramintele dreptului de proprietate, drepturi reale de garanție și sarcini	Referințe
NU SUNT	

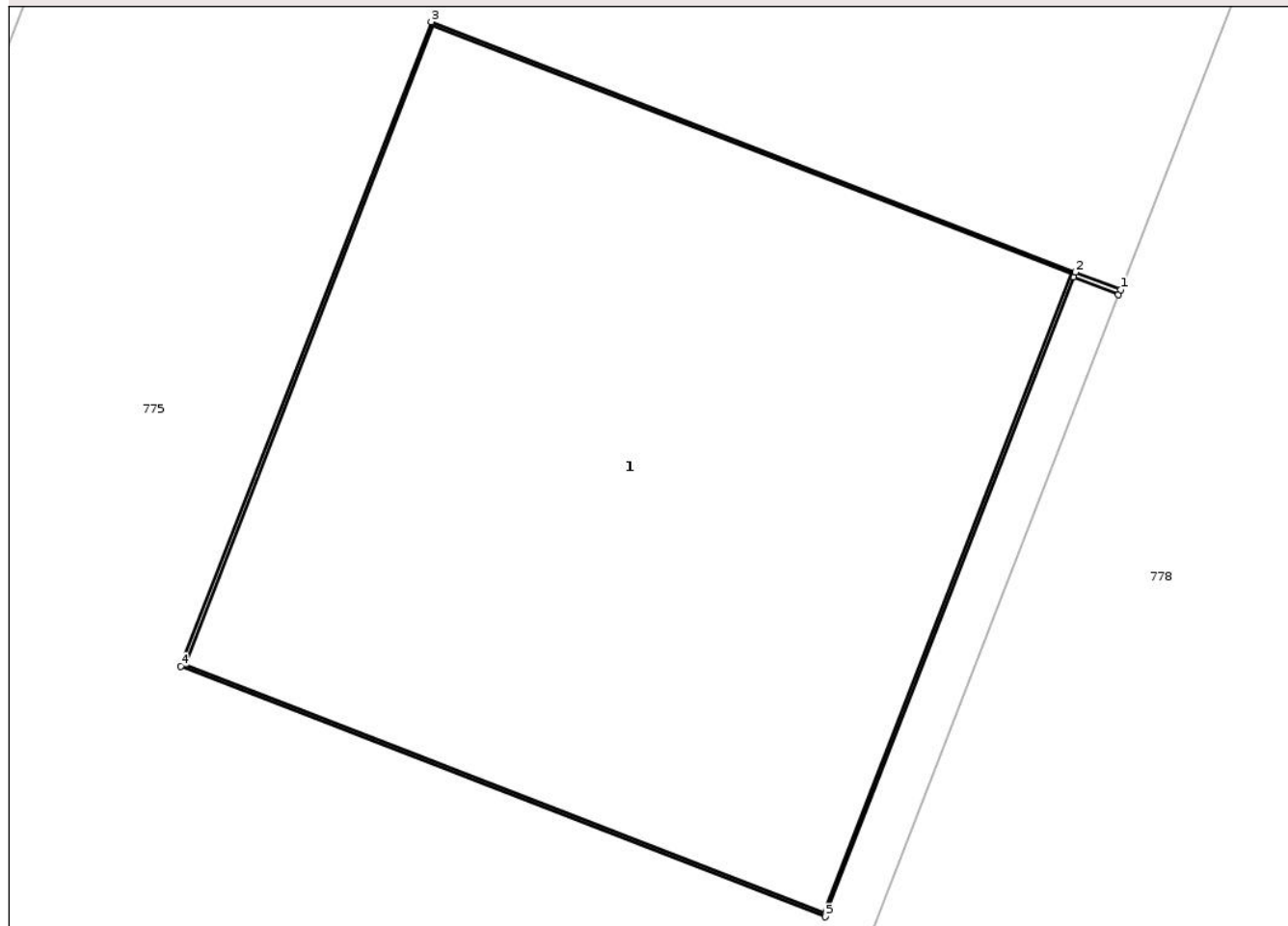
Anexa Nr. 1 La Partea I

Teren

Nr cadastral	Suprafața (mp)*	Observații / Referințe
	16	

* Suprafața este determinată în planul de proiecție Stereo 70.

DETALII LINIARE IMOBIL



Date referitoare la teren

Crt	Categorie folosință	Intra vilan	Suprafața (mp)	Tarla	Parcelă	Nr. topo	Observații / Referințe
1	curți constructii	DA	16	-	1117	-	

Date referitoare la construcții

Crt	Număr	Destinație construcție	Supraf. (mp)	Situație juridică	Observații / Referințe
A1.1		construcții industriale și edilitare	16	Cu acte	Nr. niveluri:1; S. construita la sol:16 mp;

Lungime Segmente

1) Valorile lungimilor segmentelor sunt obținute din proiecție în plan.

Punct început	X / Y	Punct sfârșit	X / Y	Lungime segment (** (m)
1	666.817,304 675.536,677	2	666.817,043 675.536,778	0.28
2	666.817,043 675.536,778	3	666.813,314 675.538,226	4.0
3	666.813,314 675.538,226	4	666.811,866 675.534,497	4.0

Punct început	X / Y	Punct sfârșit	X / Y	Lungime segment (** (m)
4	666.811,866 675.534,497	5	666.815,595 675.533,049	4.0
5	666.815,595 675.533,049	6	666.817,032 675.536,75	3.97
6	666.817,032 675.536,75	7	666.817,293 675.536,649	0.28
7	666.817,293 675.536,649	1	666.817,304 675.536,677	0.03

** Lungimile segmentelor sunt determinate în planul de proiecție Stereo 70 și sunt rotunjite la 1 milimetru.

*** Distanța dintre puncte este formată din segmente cumulate ce sunt mai mici decât valoarea 1 milimetru.

Neutilizabil în Circuitul Civil

**DATE DESPRE IMOBILUL NR. 778**

Oficiul de Cadastru și Publicitate Imobiliară BOTOSANI
Biroul de Cadastru și Publicitate Imobiliară Botosani

A. Partea I. Descrierea imobilului

TEREN Intravilan

Adresa: Loc. Rauseni, Jud. Botosani

Nr. Crt	Nr cadastral Nr. topografic	Suprafața* (mp)	Observații / Referințe
A1		702	Sector cadastral:28 Teren neimprejmuț; Conform titlului de proprietate 118849, imobilul este amplasat in parcela cadastrala 285/113, 292/37. Diferenta de suprafata de 5898.00 mp, in sectorul 41, ID 777.

B. Partea II. Proprietari și acte

Inscrieri privitoare la dreptul de proprietate și alte drepturi reale	Referințe
/	
Act Administrativ nr. 118849, din 13/09/2002 emis de CJSDPAT Botosani;	
B2	A1
Intabulare, drept de PROPRIETATE, dobandit prin Reconstituire, cota actuala 1/1, cota initiala 1/1	
1) VACUS ELENA, bun propriu	
2) SIRGHI EUGENIA, bun propriu	

C. Partea III. SARCINI .

Inscrieri privind dezmembramintele dreptului de proprietate, drepturi reale de garanție și sarcini	Referințe
NU SUNT	

Anexa Nr. 1 La Partea I

Teren

Nr cadastral	Suprafața (mp)*	Observații / Referințe
	702	Conform titlului de proprietate 118849, imobilul este amplasat in parcela cadastrala 285/113, 292/37. Diferenta de suprafata de 5898.00 mp, in sectorul 41, ID 777.

* Suprafața este determinată în planul de proiecție Stereo 70.

DETALII LINIARE IMOBIL



Date referitoare la teren

Crt	Categorie folosință	Intra vilan	Suprafața (mp)	Tarla	Parcelă	Nr. topo	Observații / Referințe
1	arabil	DA	700	-	285/113	-	
2	arabil	DA	2	-	292/37	-	

Lungime Segmente

1) Valorile lungimilor segmentelor sunt obținute din proiecție în plan.

Punct început	X / Y	Punct sfârșit	X / Y	Lungime segment (** (m)
1	666.817,293 675.536,649	2	666.806,619 675.509,145	29.503
2	666.806,619 675.509,145	3	666.815,024 675.507,102	8.65
3	666.815,024 675.507,102	4	666.844,256 675.582,42	80.792
4	666.844,256 675.582,42	5	666.836,647 675.586,515	8.641

Punct început	X / Y	Punct sfârșit	X / Y	Lungime segment (** (m)
5	666.836,647 675.586,515	6	666.817,304 675.536,677	53.46
6	666.817,304 675.536,677	1	666.817,293 675.536,649	0.03

** Lungimile segmentelor sunt determinate în planul de proiecție Stereo 70 și sunt rotunjite la 1 milimetru.

*** Distanța dintre puncte este formată din segmente cumulate ce sunt mai mici decât valoarea 1 milimetru.

Neutilizabil în Circuitul Civil

**DATE DESPRE IMOBILUL NR. 786**

Oficiul de Cadastru și Publicitate Imobiliară BOTOSANI
Biroul de Cadastru și Publicitate Imobiliară Botosani

A. Partea I. Descrierea imobilului

TEREN Intravilan

Adresa: Loc. Rauseni, Jud. Botosani

Nr. Crt	Nr cadastral Nr. topografic	Suprafața* (mp)	Observații / Referințe
A1		551	Sector cadastral:28 Teren neimprejmuț; Conform titlului de proprietate 118837, imobilul este amplasat in parcela cadastrala 292/33. Diferenta de suprafata din pc. 292/33 de 149.00 mp se afla in sectorul 41, ID 785.

B. Partea II. Proprietari și acte

Inscrieri privitoare la dreptul de proprietate și alte drepturi reale	Referințe
/	
Act Administrativ nr. 118837, din 19/09/2002 emis de CJSDPAT Botosani;	
B2	A1
Intabulare, drept de PROPRIETATE, dobandit prin Reconstituire, cota actuala 1/1, cota initiala 1/1 1) VIERU SOFIA , bun propriu	

C. Partea III. SARCINI .

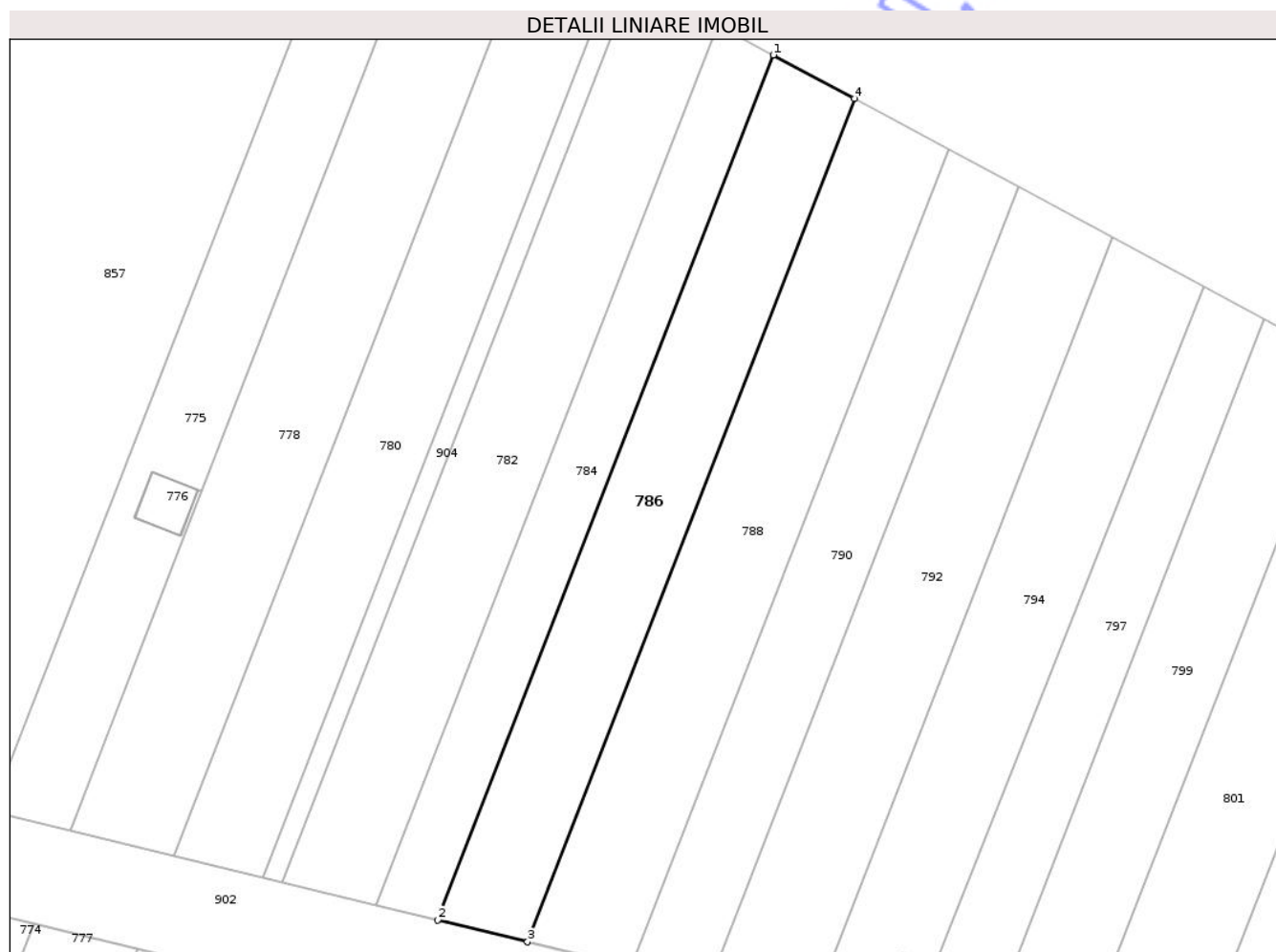
Inscrieri privind dezmembramintele dreptului de proprietate, drepturi reale de garanție și sarcini	Referințe
NU SUNT	

Anexa Nr. 1 La Partea I

Teren

Nr cadastral	Suprafața (mp)*	Observații / Referințe
	551	Conform titlului de proprietate 118837, imobilul este amplasat în parcela cadastrală 292/33. Diferența de suprafață din pc. 292/33 de 149.00 mp se află în sectorul 41, ID 785.

* Suprafața este determinată în planul de proiecție Stereo 70.



Date referitoare la teren

Crt	Categorie folosință	Intravilan	Suprafața (mp)	Tarla	Parcelă	Nr. topo	Observații / Referințe
1	arabil	DA	551	-	292/33	-	

Lungime Segmente

1) Valorile lungimilor segmentelor sunt obținute din proiecție în plan.

Punct început	X / Y	Punct sfârșit	X / Y	Lungime segment (** (m)
1	666.863,629 675.571,991	2	666.836,426 675.501,901	75.184
2	666.836,426 675.501,901	3	666.843,699 675.500,134	7.485
3	666.843,699 675.500,134	4	666.870,212 675.568,447	73.278
4	666.870,212 675.568,447	1	666.863,629 675.571,991	7.476

** Lungimile segmentelor sunt determinate în planul de proiecție Stereo 70 și sunt rotunjite la 1 milimetru.

*** Distanța dintre puncte este formată din segmente cumulate ce sunt mai mici decât valoarea 1 milimetru.

Neutilizabil în Circuitul
Civil

**DATE DESPRE IMOBILUL NR. 794**

Oficiul de Cadastru și Publicitate Imobiliară BOTOSANI
Biroul de Cadastru și Publicitate Imobiliară Botosani

A. Partea I. Descrierea imobilului

TEREN Intravilan

Adresa: Loc. Rauseni, Jud. Botosani

Nr. Crt	Nr cadastral Nr. topografic	Suprafața* (mp)	Observații / Referințe
A1		529	Sector cadastral:28 Teren neimprejmuit; Conform titlului de proprietate 126716, imobilul este amplasat in parcela cadastrala 292/28. Diferenta de suprafata din pc. 292/28 de 171.00 mp se afla in sectorul 41, ID 793.

B. Partea II. Proprietari și acte

Inscrieri privitoare la dreptul de proprietate și alte drepturi reale	Referințe
/	
Act Administrativ nr. 126716, din 24/12/2002 emis de CJSDPAT Botosani;	
B2	A1
Intabulare, drept de PROPRIETATE, dobandit prin Reconstituire, cota actuala 1/1, cota initiala 1/1 1) MOISII EUGEN, bun propriu	

C. Partea III. SARCINI .

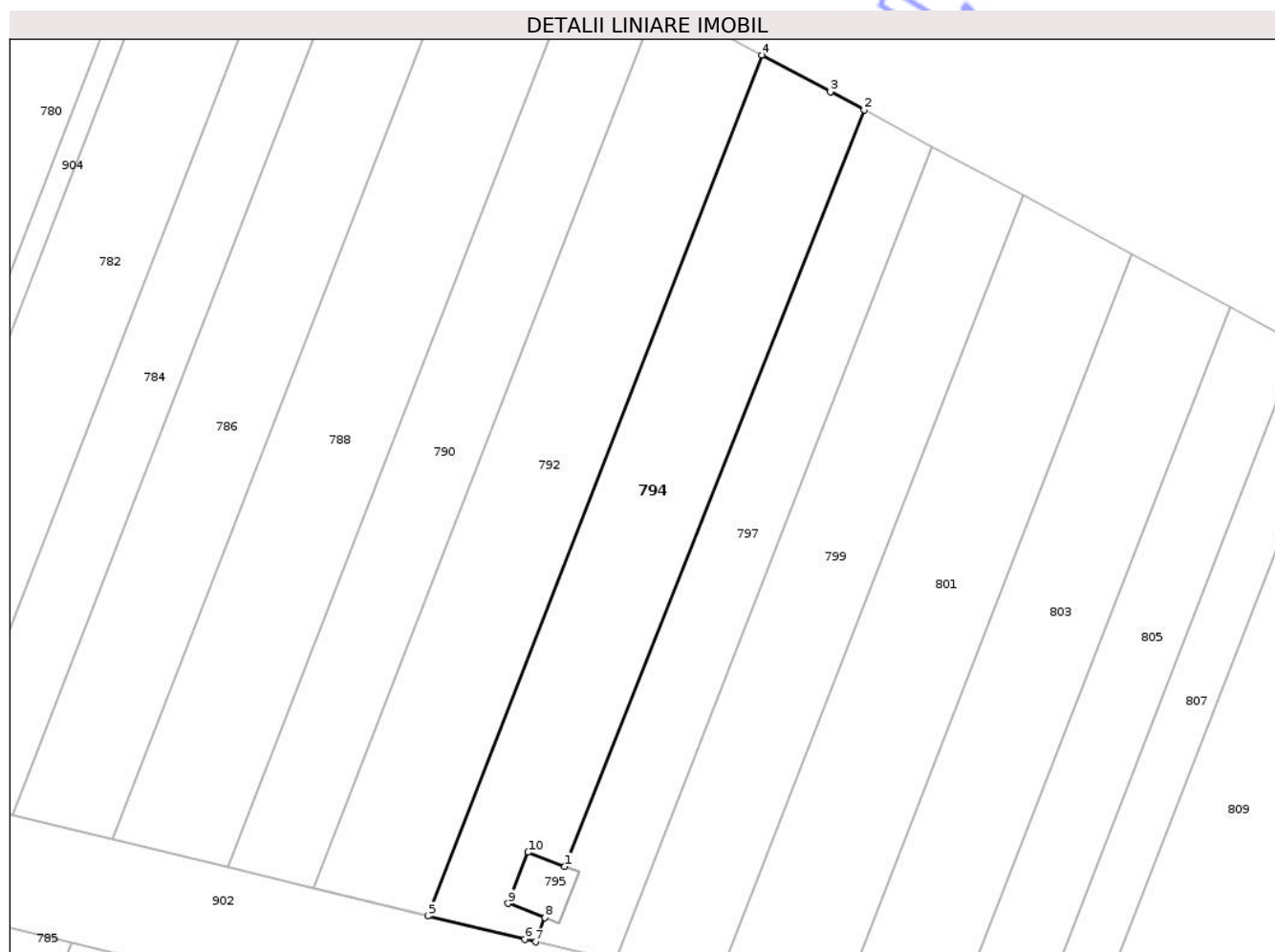
Inscrieri privind dezmembramintele dreptului de proprietate, drepturi reale de garanție și sarcini	Referințe
NU SUNT	

Anexa Nr. 1 La Partea I

Teren

Nr cadastral	Suprafața (mp)*	Observații / Referințe
	529	Conform titlului de proprietate 126716, imobilul este amplasat in parcela cadastrala 292/28. Diferenta de suprafata din pc. 292/28 de 171.00 mp se afla in sectorul 41, ID 793.

* Suprafața este determinată in planul de proiecție Stereo 70.



Date referitoare la teren

Crt	Categorie folosință	Intravilan	Suprafața (mp)	Tarla	Parcelă	Nr. topo	Observații / Referințe
1	arabil	DA	529	-	292/28	-	

Lungime Segmente

1) Valorile lungimilor segmentelor sunt obținute din proiecție în plan.

Punct început	X / Y	Punct sfârșit	X / Y	Lungime segment (** (m)
1	666.876,687 675.498,132	2	666.898,489 675.553,221	59.246
2	666.898,489 675.553,221	3	666.896,021 675.554,552	2.804
3	666.896,021 675.554,552	4	666.891,054 675.557,226	5.641
4	666.891,054 675.557,226	5	666.866,724 675.494,539	67.243

Punct început	X / Y	Punct sfârșit	X / Y	Lungime segment (** (m)
5	666.866,724 675.494,539	6	666.873,762 675.492,828	7.243
6	666.873,762 675.492,828	7	666.874,558 675.492,646	0.817
7	666.874,558 675.492,646	8	666.875,239 675.494,403	1.884
8	666.875,239 675.494,403	9	666.872,552 675.495,446	2.882
9	666.872,552 675.495,446	10	666.873,999 675.499,175	4.0
10	666.873,999 675.499,175	1	666.876,687 675.498,132	2.883

** Lungimile segmentelor sunt determinate în planul de proiecție Stereo 70 și sunt rotunjite la 1 milimetru.

*** Distanța dintre puncte este formată din segmente cumulate ce sunt mai mici decât valoarea 1 milimetru.

Neutilizabil în Circuitul Civil

**DATE DESPRE IMOBILUL NR. 795**

Oficiul de Cadastru și Publicitate Imobiliară BOTOSANI
Biroul de Cadastru și Publicitate Imobiliară Botosani

A. Partea I. Descrierea imobilului

TEREN Intravilan

Adresa: Loc. Rauseni, Nr. 717322, Jud. Botosani

Nr. Crt	Nr cadastral Nr. topografic	Suprafața* (mp)	Observații / Referințe
A1		16	Sector cadastral:28 Teren neimprejmuit;

Construcții

Crt	Nr cadastral Nr. topografic	Adresa	Observații / Referințe
A1.1		Loc. Rauseni, Nr. 717322, Jud. Botosani	Nr. niveluri:1; S. construita la sol:16 mp;

B. Partea II. Proprietari și acte

Inscrieri privitoare la dreptul de proprietate și alte drepturi reale	Referințe
/	
Act Normativ nr. 123, din 10/07/2012 emis de PARLAMENT (Lege) ; ;	
B2	Inscrierea provizorie, drept de PROPRIETATE, dobandit prin Lege, cota actuala 1/1, cota initiala 1/1 1) STATUL ROMÂN
	A1, A1.1

C. Partea III. SARCINI .

Inscrieri privind dezmembramintele dreptului de proprietate, drepturi reale de garanție și sarcini	Referințe
NU SUNT	

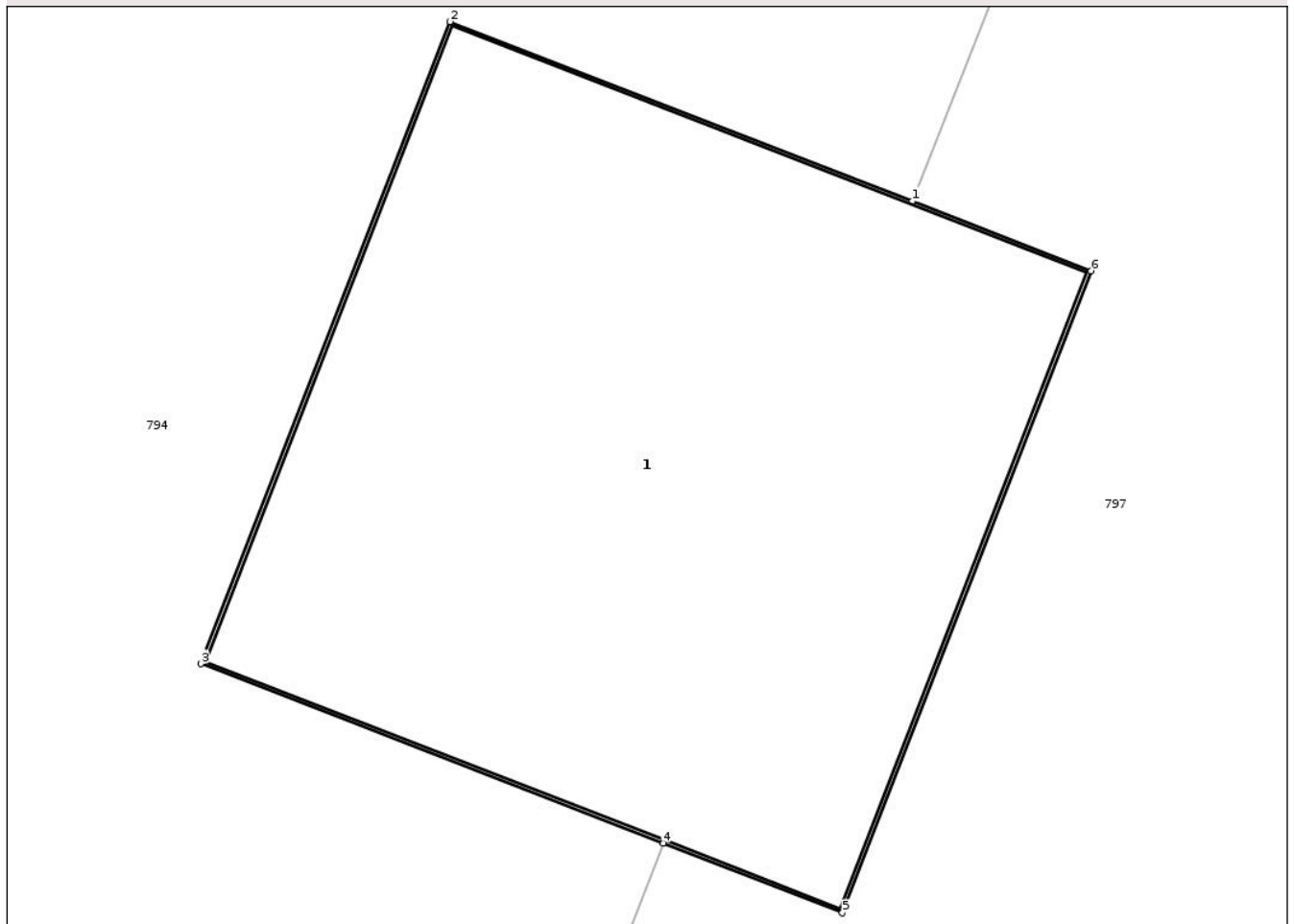
Anexa Nr. 1 La Partea I

Teren

Nr cadastral	Suprafața (mp)*	Observații / Referințe
	16	

* Suprafața este determinată în planul de proiecție Stereo 70.

DETALII LINIARE IMOBIL



Date referitoare la teren

Crt	Categorie folosință	Intra vilan	Suprafața (mp)	Tarla	Parcelă	Nr. topo	Observații / Referințe
1	curți constructii	DA	16	-	1117	-	

Date referitoare la construcții

Crt	Număr	Destinație construcție	Supraf. (mp)	Situație juridică	Observații / Referințe
A1.1		construcții industriale și edilitare	16	Cu acte	Nr. niveluri:1; S. construita la sol:16 mp;

Lungime Segmente

1) Valorile lungimilor segmentelor sunt obținute din proiecție în plan.

Punct început	X / Y	Punct sfârșit	X / Y	Lungime segment (** (m))
1	666.876,687 675.498,132	2	666.873,999 675.499,175	2.883
2	666.873,999 675.499,175	3	666.872,552 675.495,446	4.0
3	666.872,552 675.495,446	4	666.875,239 675.494,403	2.882

Punct început	X / Y	Punct sfârșit	X / Y	Lungime segment (** (m)
4	666.875,239 675.494,403	5	666.876,281 675.493,999	1.118
5	666.876,281 675.493,999	6	666.877,728 675.497,728	4.0
6	666.877,728 675.497,728	1	666.876,687 675.498,132	1.117

** Lungimile segmentelor sunt determinate în planul de proiecție Stereo 70 și sunt rotunjite la 1 milimetru.

*** Distanța dintre puncte este formată din segmente cumulate ce sunt mai mici decât valoarea 1 milimetru.

Neutilizabil în Circuitul Civil

**DATE DESPRE IMOBILUL NR. 797**

Oficiul de Cadastru și Publicitate Imobiliară BOTOSANI
Biroul de Cadastru și Publicitate Imobiliară Botosani

A. Partea I. Descrierea imobilului

TEREN Intravilan

Adresa: Loc. Rauseni, Jud. Botosani

Nr. Crt	Nr cadastral Nr. topografic	Suprafața* (mp)	Observații / Referințe
A1		365	Sector cadastral:28 Teren neimprejmuț; Conform titlului de proprietate 153922, imobilul este amplasat in parcela cadastrala 292/27. Diferenta de suprafata din pc. 292/27 de 135.00 mp se afla in sectorul 41, ID 796.

B. Partea II. Proprietari și acte

Inscrieri privitoare la dreptul de proprietate și alte drepturi reale	Referințe
/	
Act Administrativ nr. 153922, din 29/06/2004 emis de CJSDPAT Botosani;	
B2	A1
Intabulare, drept de PROPRIETATE, dobandit prin Reconstituire, cota actuala 1/1, cota initiala 1/1 1) VIERU PARASCHIVA , bun propriu	

C. Partea III. SARCINI .

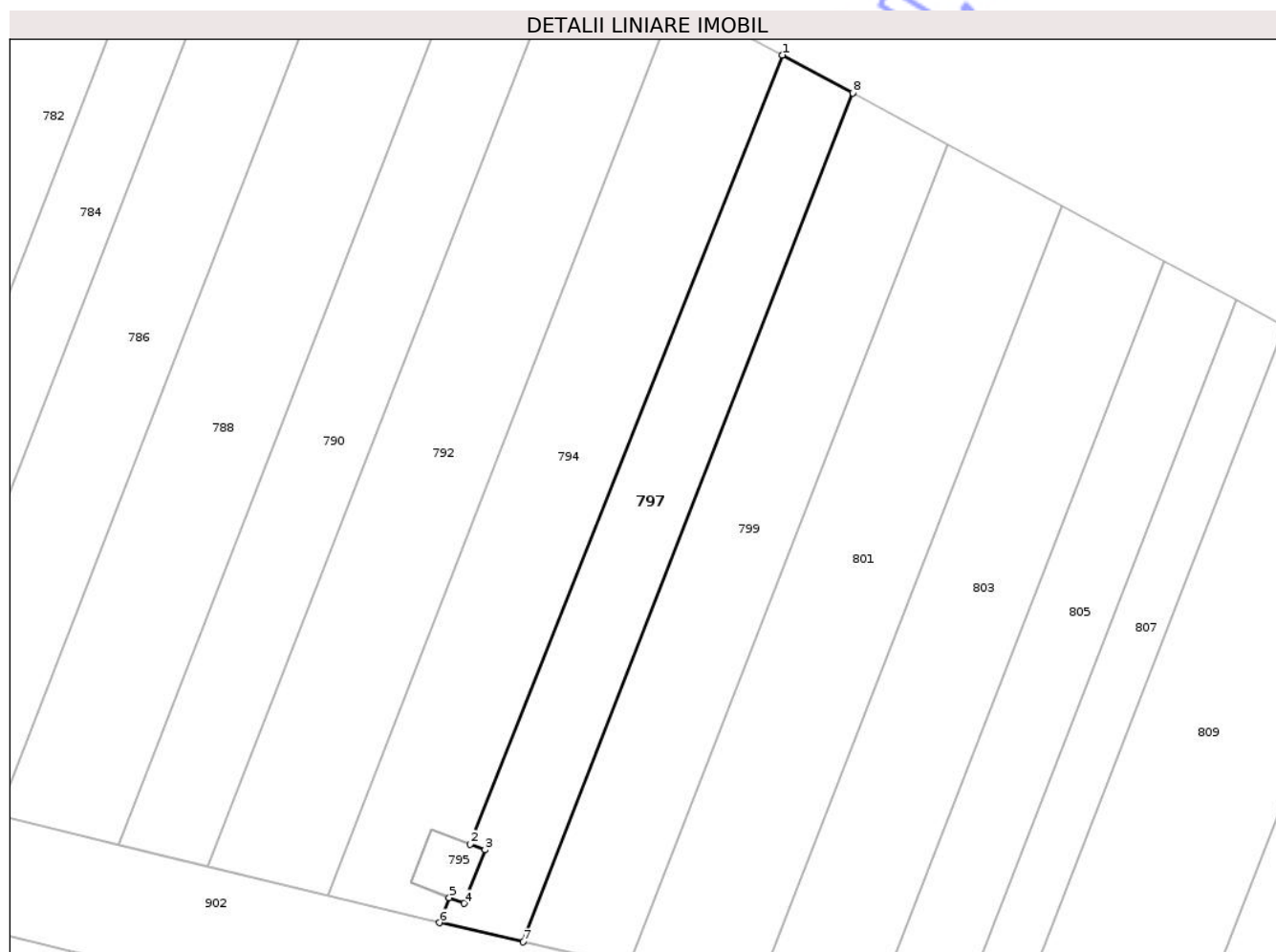
Inscrieri privind dezmembramintele dreptului de proprietate, drepturi reale de garanție și sarcini	Referințe
NU SUNT	

Anexa Nr. 1 La Partea I

Teren

Nr cadastral	Suprafața (mp)*	Observații / Referințe
	365	Conform titlului de proprietate 153922, imobilul este amplasat în parcela cadastrală 292/27. Diferența de suprafață din pc. 292/27 de 135.00 mp se află în sectorul 41, ID 796.

* Suprafața este determinată în planul de proiecție Stereo 70.



Date referitoare la teren

Crt	Categorie folosință	Intravilan	Suprafața (mp)	Tarla	Parcelă	Nr. topo	Observații / Referințe
1	arabil	DA	365	-	292/27	-	

Lungime Segmente

1) Valorile lungimilor segmentelor sunt obținute din proiecție în plan.

Punct început	X / Y	Punct sfârșit	X / Y	Lungime segment (** (m)
1	666.898,489 675.553,221	2	666.876,687 675.498,132	59.246
2	666.876,687 675.498,132	3	666.877,728 675.497,728	1.117
3	666.877,728 675.497,728	4	666.876,281 675.493,999	4.0
4	666.876,281 675.493,999	5	666.875,239 675.494,403	1.118

Punct început	X / Y	Punct sfârșit	X / Y	Lungime segment (** (m)
5	666.875,239 675.494,403	6	666.874,558 675.492,646	1.884
6	666.874,558 675.492,646	7	666.880,396 675.491,312	5.988
7	666.880,396 675.491,312	8	666.903,397 675.550,576	63.571
8	666.903,397 675.550,576	1	666.898,489 675.553,221	5.575

** Lungimile segmentelor sunt determinate în planul de proiecție Stereo 70 și sunt rotunjite la 1 milimetru.

*** Distanța dintre puncte este formată din segmente cumulate ce sunt mai mici decât valoarea 1 milimetru.

Neutilizabil în Circuitul Civil

**DATE DESPRE IMOBILUL NR. 801**

Oficiul de Cadastru și Publicitate Imobiliară BOTOSANI
Biroul de Cadastru și Publicitate Imobiliară Botosani

A. Partea I. Descrierea imobilului

TEREN Intravilan

Adresa: Loc. Rauseni, Jud. Botosani

Nr. Crt	Nr cadastral Nr. topografic	Suprafața* (mp)	Observații / Referințe
A1		540	Sector cadastral:28 Teren neimprejmit; Conform titlului de proprietate 126733, imobilul este amplasat in parcela cadastrala 292/25. Diferenta de suprafata din pc. 292/25 de 160.00 mp se afla in sectorul 41, ID 800.

B. Partea II. Proprietari și acte

Inscrieri privitoare la dreptul de proprietate și alte drepturi reale	Referințe
/	
Act Administrativ nr. 126733, din 10/12/2002 emis de CJSDPAT Botosani;	
B2	A1
Intabulare, drept de PROPRIETATE, dobandit prin Reconstituire, cota actuala 1/1, cota initiala 1/1 1) GAGEA VASILE, bun propriu	

C. Partea III. SARCINI .

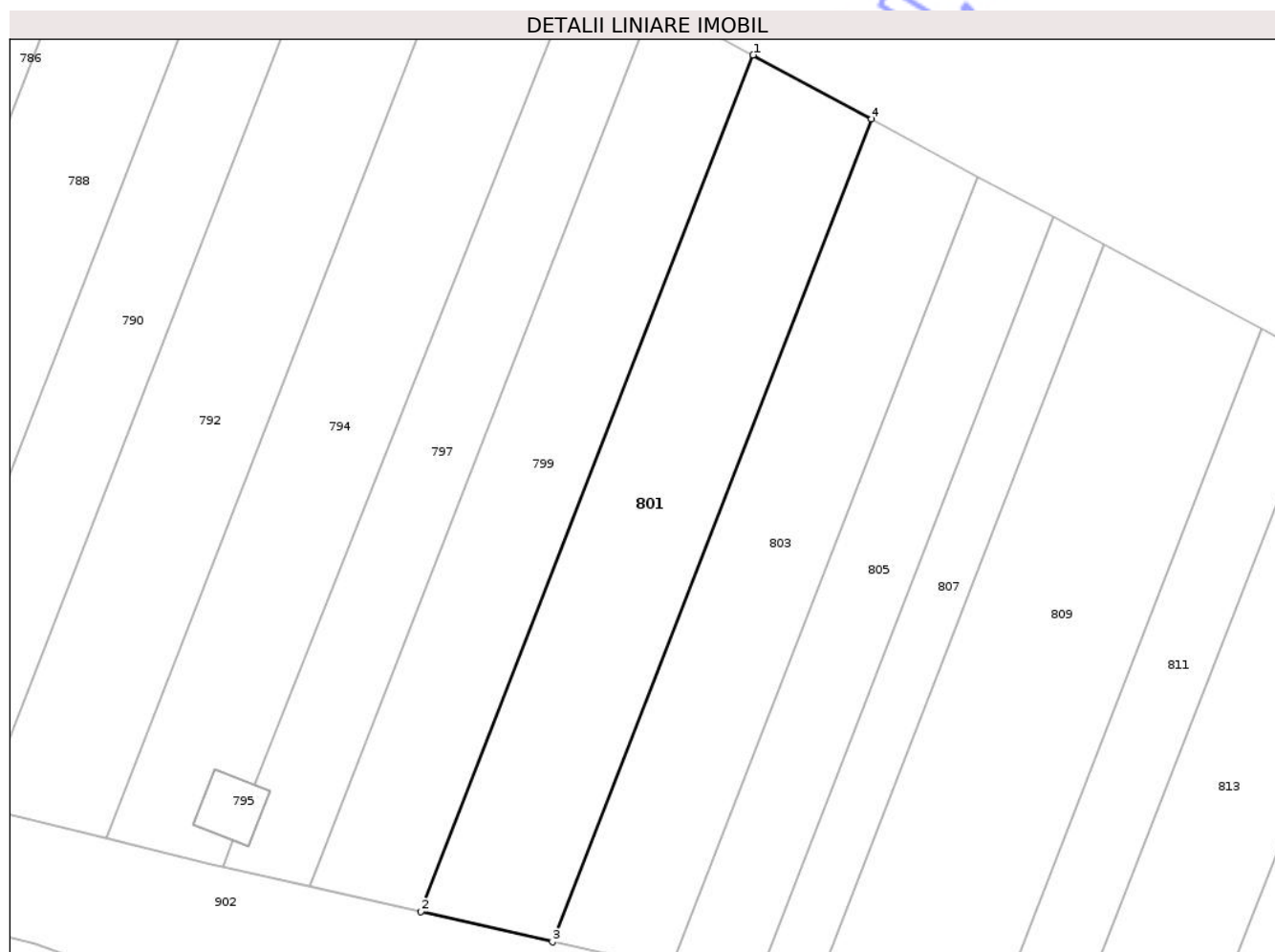
Inscrieri privind dezmembramintele dreptului de proprietate, drepturi reale de garanție și sarcini	Referințe
NU SUNT	

Anexa Nr. 1 La Partea I

Teren

Nr cadastral	Suprafața (mp)*	Observații / Referințe
	540	Conform titlului de proprietate 126733, imobilul este amplasat in parcela cadastrala 292/25. Diferenta de suprafata din pc. 292/25 de 160.00 mp se afla in sectorul 41, ID 800.

* Suprafața este determinată in planul de proiecție Stereo 70.



Date referitoare la teren

Crt	Categorie folosință	Intravilan	Suprafața (mp)	Tarla	Parcelă	Nr. topo	Observații / Referințe
1	arabil	DA	540	-	292/25	-	

Lungime Segmente

1) Valorile lungimilor segmentelor sunt obținute din proiecție în plan.

Punct început	X / Y	Punct sfârșit	X / Y	Lungime segment (** (m)
1	666.910,043 675.546,993	2	666.887,778 675.489,625	61.537
2	666.887,778 675.489,625	3	666.896,601 675.487,608	9.051
3	666.896,601 675.487,608	4	666.917,987 675.542,71	59.107
4	666.917,987 675.542,71	1	666.910,043 675.546,993	9.025

** Lungimile segmentelor sunt determinate în planul de proiecție Stereo 70 și sunt rotunjite la 1 milimetru.

*** Distanța dintre puncte este formată din segmente cumulate ce sunt mai mici decât valoarea 1 milimetru.

Neutilizabil în Circuitul
Civil

**DATE DESPRE IMOBILUL NR. 807**

Oficiul de Cadastru și Publicitate Imobiliară BOTOSANI
Biroul de Cadastru și Publicitate Imobiliară Botosani

A. Partea I. Descrierea imobilului

TEREN Intravilan

Adresa: Loc. Rauseni, Jud. Botosani

Nr. Crt	Nr cadastral Nr. topografic	Suprafața* (mp)	Observații / Referințe
A1		209	Sector cadastral:28 Teren neimprejmuit; Conform titlului de proprietate 118880, imobilul este amplasat in parcela cadastrala 285/112. Diferenta de suprafata din pc. 285/112 de 391.00 mp se afla in sectorul 41, ID 806.

B. Partea II. Proprietari și acte

Inscrieri privitoare la dreptul de proprietate și alte drepturi reale		Referințe
/		
Act Administrativ nr. 118880, din 30/09/2002 emis de CJSDPAT Botosani;		
B2	Intabulare, drept de PROPRIETATE, dobandit prin Reconstituire, cota actuala 1/1, cota initiala 1/1 1) JUGLAN EUGENIA, bun propriu 2) GAFITANU ELENA, bun propriu 3) BUNDUC MARIA, bun propriu 4) AXINTE REASILVIA, bun propriu	A1

C. Partea III. SARCINI .

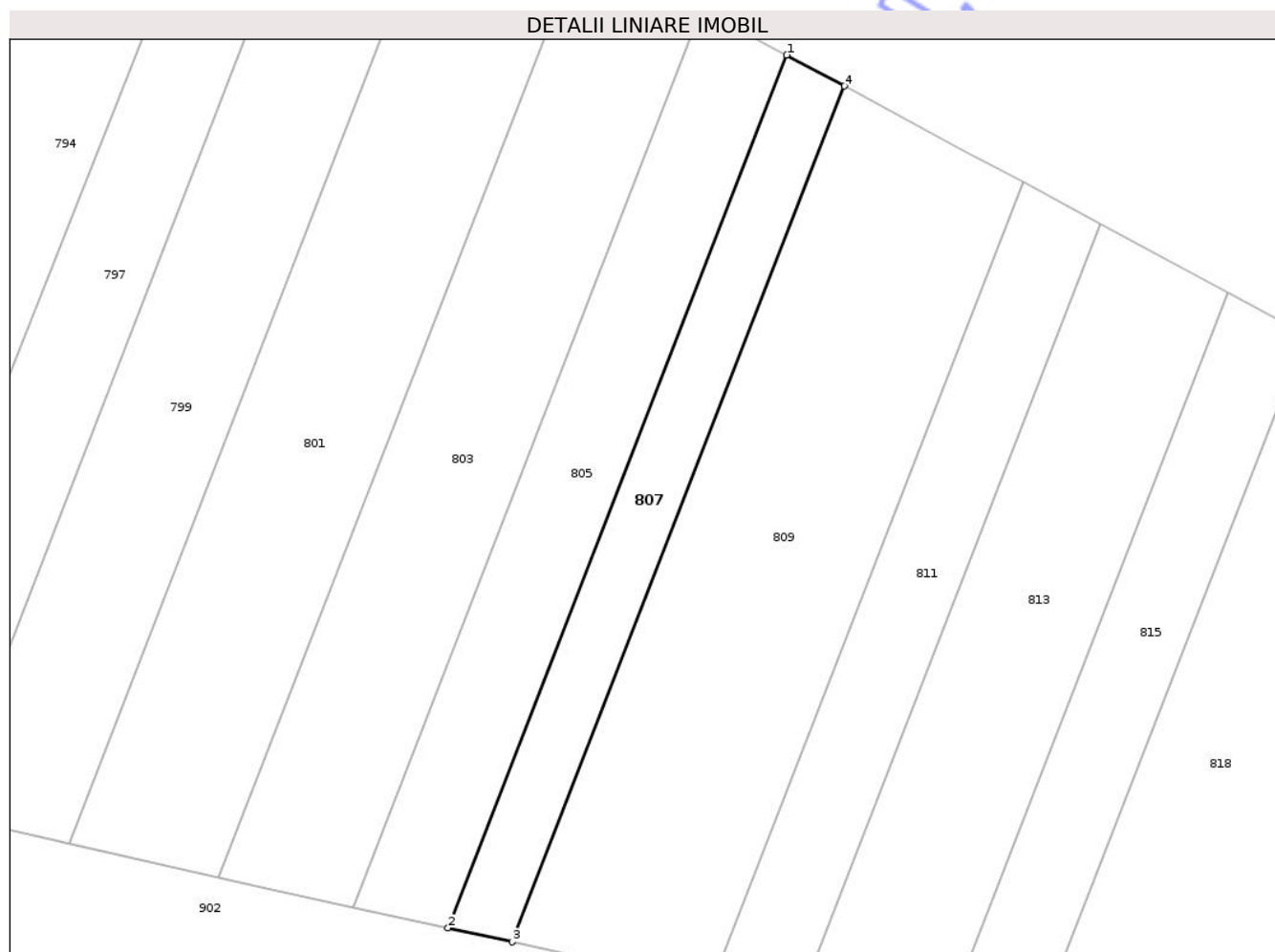
Inscrieri privind dezmembramintele dreptului de proprietate, drepturi reale de garanție și sarcini	Referințe
NU SUNT	

Anexa Nr. 1 La Partea I

Teren

Nr cadastral	Suprafața (mp)*	Observații / Referințe
	209	Conform titlului de proprietate 118880, imobilul este amplasat în parcela cadastrală 285/112. Diferența de suprafață din pc. 285/112 de 391.00 mp se afla în sectorul 41, ID 806.

* Suprafața este determinată în planul de proiecție Stereo 70.



Date referitoare la teren

Crt	Categorie folosință	Intravilan	Suprafața (mp)	Tarla	Parcelă	Nr. topo	Observații / Referințe
1	arabil	DA	209	-	285/112	-	

Lungime Segmente

1) Valorile lungimilor segmentelor sunt obținute din proiecție în plan.

Punct început	X / Y	Punct sfârșit	X / Y	Lungime segment (** (m)
1	666.930,155 675.536,15	2	666.910,161 675.484,634	55.26
2	666.910,161 675.484,634	3	666.913,948 675.483,813	3.875
3	666.913,948 675.483,813	4	666.933,55 675.534,32	54.177
4	666.933,55 675.534,32	1	666.930,155 675.536,15	3.857

** Lungimile segmentelor sunt determinate în planul de proiecție Stereo 70 și sunt rotunjite la 1 milimetru.

*** Distanța dintre puncte este formată din segmente cumulate ce sunt mai mici decât valoarea 1 milimetru.

Neutilizabil în Circuitul
Civil

**DATE DESPRE IMOBILUL NR. 829**

Oficiul de Cadastru și Publicitate Imobiliară BOTOSANI
Biroul de Cadastru și Publicitate Imobiliară Botosani

A. Partea I. Descrierea imobilului

TEREN Intravilan

Adresa: Loc. Rauseni, Jud. Botosani

Nr. Crt	Nr cadastral Nr. topografic	Suprafața* (mp)	Observații / Referințe
A1		397	Sector cadastral:28 Teren neimprejmuit; Conform titlului de proprietate 123104, imobilul este amplasat in parcela cadastrala 285/84 si 292/9. Diferenta de suprafata din pc. 285/84 de 4103.00 mp se afla in sectorul 41, ID 828.

B. Partea II. Proprietari și acte

Inscrieri privitoare la dreptul de proprietate și alte drepturi reale		Referințe
34405 / 03/06/2020		
Act Administrativ nr. 123104, din 31/10/2002 emis de CJSDPAT Botosani;		
B1	Intabulare, drept de PROPRIETATE, dobandit prin Reconstituire, cota actuala 3/7, cota initiala 1/1 1) MOISII ELENA 2) IFTIMIE ELEONORA 3) BALTĂ GHIORGHI, bun comun	A1
Act Notarial nr. 6822, din 24/11/2003 emis de BNP „Reta Aniței' Botoșani;		
B2	Intabulare, drept de PROPRIETATE, dobandit prin Conventie, cota actuala 4/7, cota initiala 4/7 1) SÎRGHI CORNELIU-LIVIU, căsătorit cu 2) SÎRGHI MARIA, bun comun	A1

C. Partea III. SARCINI .

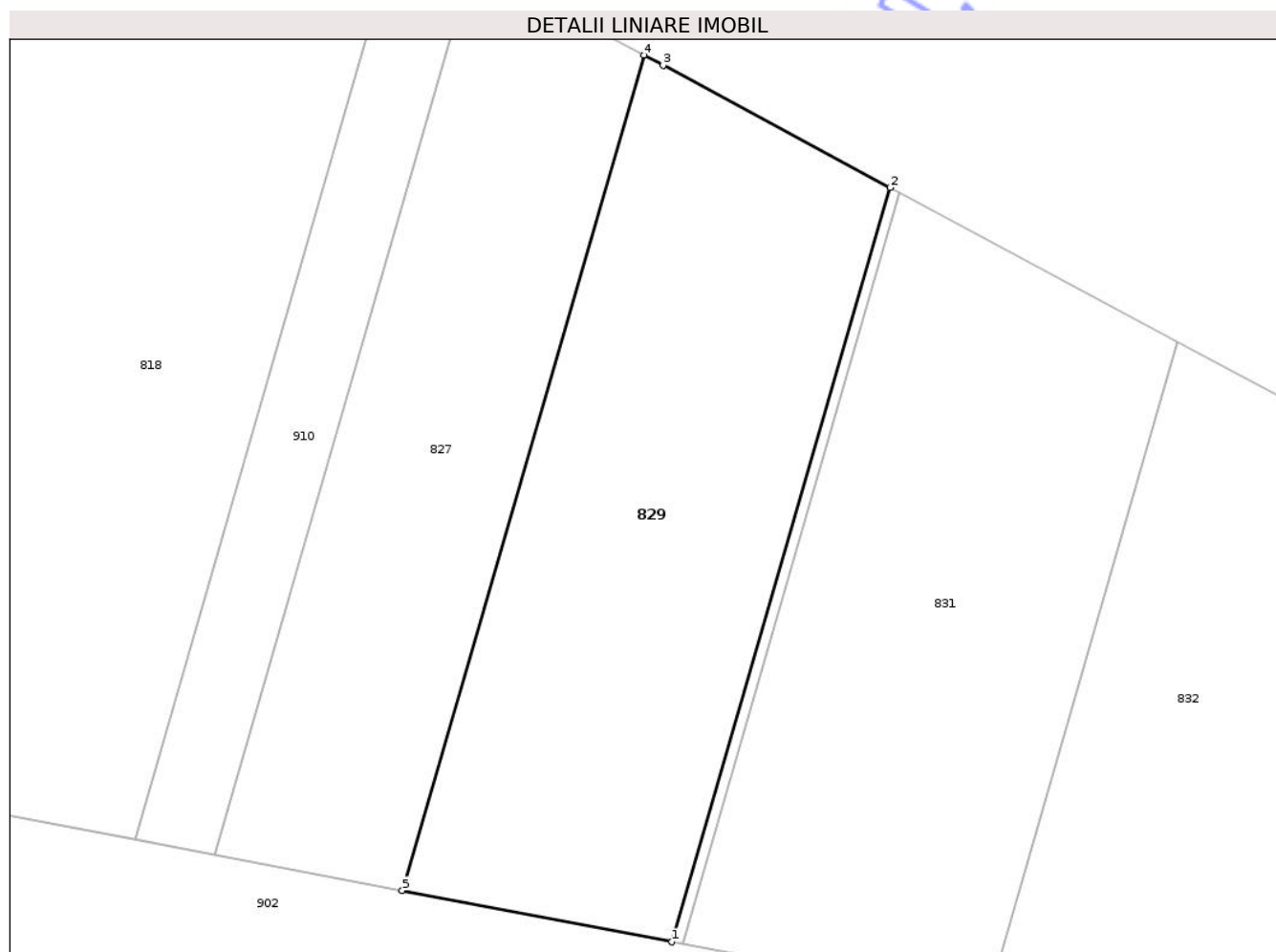
Inscrieri privind dezmembramintele dreptului de proprietate, drepturi reale de garanție și sarcini	Referințe
NU SUNT	

Anexa Nr. 1 La Partea I

Teren

Nr cadastral	Suprafața (mp)*	Observații / Referințe
	397	Conform titlului de proprietate 123104, imobilul este amplasat în parcela cadastrală 285/84 și 292/9. Diferența de suprafață din pc. 285/84 de 4103.00 mp se află în sectorul 41, ID 828.

* Suprafața este determinată în planul de proiecție Stereo 70.



Date referitoare la teren

Crt	Categorie folosință	Intravilan	Suprafața (mp)	Tarla	Parcelă	Nr. topo	Observații / Referințe
1	arabil	DA	300	26	292/9	-	
2	arabil	DA	97	26	285/84	-	

Lungime Segmente

1) Valorile lungimilor segmentelor sunt obținute din proiecție în plan.

Punct început	X / Y	Punct sfârșit	X / Y	Lungime segment (** (m)
1	666.984,823 675.470,171	2	666.993,961 675.501,768	32.892
2	666.993,961 675.501,768	3	666.984,456 675.506,882	10.793
3	666.984,456 675.506,882	4	666.983,647 675.507,318	0.919
4	666.983,647 675.507,318	5	666.973,529 675.472,329	36.423

Punct început	X / Y	Punct sfârșit	X / Y	Lungime segment (** (m)
5	666.973,529 675.472,329	1	666.984,823 675.470,171	11.498

** Lungimile segmentelor sunt determinate în planul de proiecție Stereo 70 și sunt rotunjite la 1 milimetru.

*** Distanța dintre puncte este formată din segmente cumulate ce sunt mai mici decât valoarea 1 milimetru.

Neutilizabil în Circuitul Civil

**DATE DESPRE IMOBILUL NR. 858**

Oficiul de Cadastru și Publicitate Imobiliară BOTOSANI
Biroul de Cadastru și Publicitate Imobiliară Botosani

A. Partea I. Descrierea imobilului

TEREN Intravilan

Adresa: Loc. Rauseni, Nr. 717322, Jud. Botosani

Nr. Crt	Nr cadastral Nr. topografic	Suprafața* (mp)	Observații / Referințe
A1		16	Sector cadastral:28 Teren neimprejmuit;

Construcții

Crt	Nr cadastral Nr. topografic	Adresa	Observații / Referințe
A1.1		Loc. Rauseni, Nr. 717322, Jud. Botosani	Nr. niveluri:1; S. construita la sol:16 mp;

B. Partea II. Proprietari și acte

Inscrieri privitoare la dreptul de proprietate și alte drepturi reale	Referințe
/	
Act Normativ nr. 123, din 10/07/2012 emis de PARLAMENT (Lege) ; ;	
B2	Inscrierea provizorie, drept de PROPRIETATE, dobandit prin Lege, cota actuala 1/1, cota initiala 1/1 1) STATUL ROMÂN
	A1, A1.1

C. Partea III. SARCINI .

Inscrieri privind dezmembramintele dreptului de proprietate, drepturi reale de garanție și sarcini	Referințe
NU SUNT	

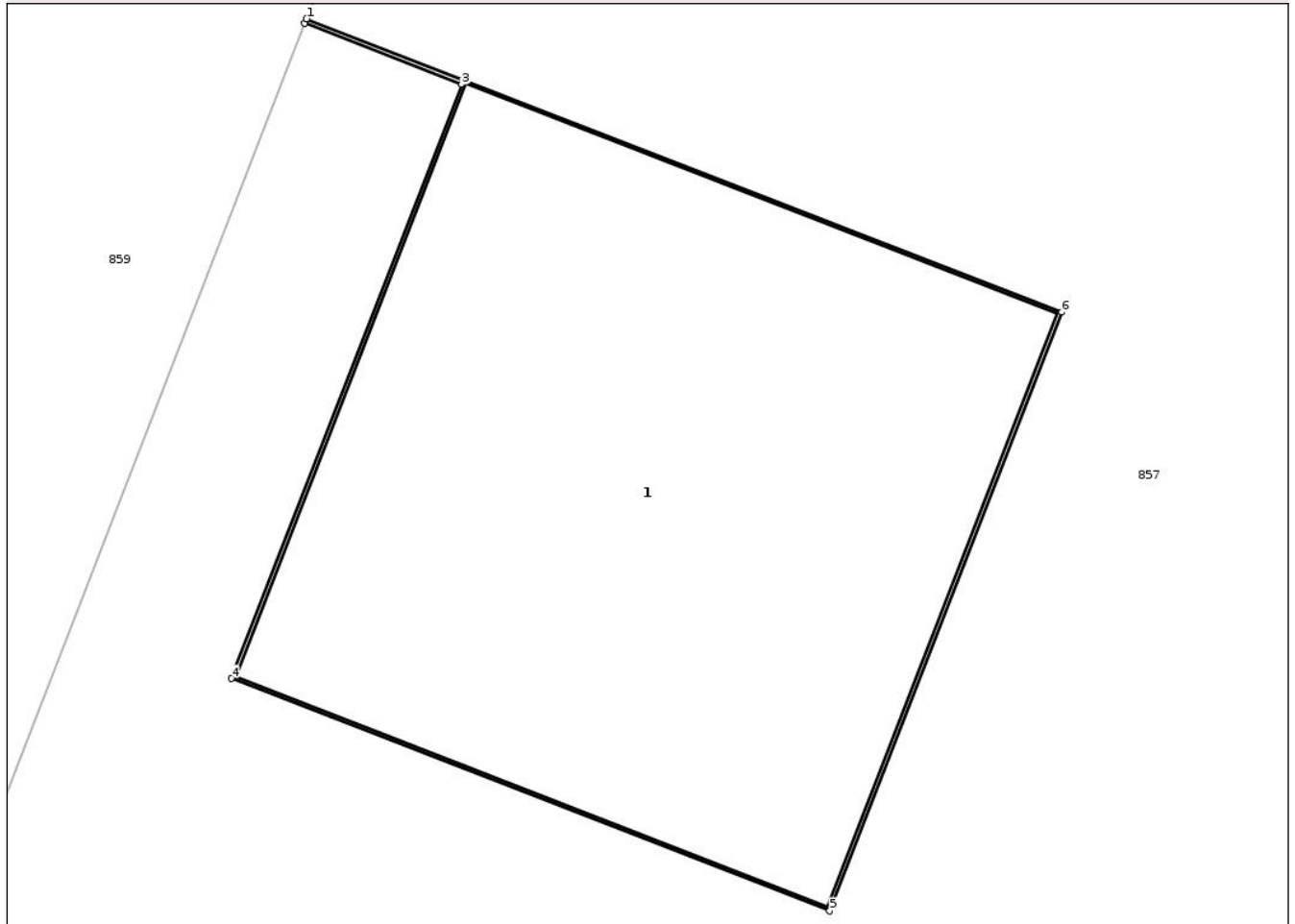
Anexa Nr. 1 La Partea I

Teren

Nr cadastral	Suprafața (mp)*	Observații / Referințe
	16	

* Suprafața este determinată în planul de proiecție Stereo 70.

DETALII LINIARE IMOBIL



Date referitoare la teren

Crt	Categorie folosință	Intravilan	Suprafața (mp)	Tarla	Parcelă	Nr. topo	Observații / Referințe
1	curți constructii	DA	16	-	1117	-	

Date referitoare la construcții

Crt	Număr	Destinație construcție	Supraf. (mp)	Situație juridică	Observații / Referințe
A1.1		construcții industriale și edilitare	16	Cu acte	Nr. niveluri:1; S. construita la sol:16 mp;

Lungime Segmente

1) Valorile lungimilor segmentelor sunt obținute din proiecție în plan.

Punct început	X / Y	Punct sfârșit	X / Y	Lungime segment (** (m)
1	666.753,031 675.576,093	2	666.753,02 675.576,065	0.03
2	666.753,02 675.576,065	3	666.753,999 675.575,685	1.05
3	666.753,999 675.575,685	4	666.752,563 675.571,984	3.97

Punct început	X / Y	Punct sfârșit	X / Y	Lungime segment (** (m)
4	666.752,563 675.571,984	5	666.756,292 675.570,537	4.0
5	666.756,292 675.570,537	6	666.757,739 675.574,266	4.0
6	666.757,739 675.574,266	1	666.753,031 675.576,093	5.05

** Lungimile segmentelor sunt determinate în planul de proiecție Stereo 70 și sunt rotunjite la 1 milimetru.

*** Distanța dintre puncte este formată din segmente cumulate ce sunt mai mici decât valoarea 1 milimetru.

Neutilizabil în Circuitul Civil

**DATE DESPRE IMOBILUL NR. 859**

Oficiul de Cadastru și Publicitate Imobiliară BOTOSANI
Biroul de Cadastru și Publicitate Imobiliară Botosani

A. Partea I. Descrierea imobilului

TEREN Intravilan

Adresa: Loc. Rauseni, Jud. Botosani

Nr. Crt	Nr cadastral Nr. topografic	Suprafața* (mp)	Observații / Referințe
A1	52210	2.500	Sector cadastral:28 Teren neimprejmuit;

B. Partea II. Proprietari și acte

Inscrieri privitoare la dreptul de proprietate și alte drepturi reale	Referințe
122977 / 04/11/2025	
Act Notarial nr. 9444, din 03/11/2025 emis de SPN Coste Stefan si Asociatii IASI;	
B4	A1
Intabulare, drept de PROPRIETATE, dobandit prin Conventie, cota actuala 1/1, cota initiala 1/1	
1) SC AGRICOLA INVESTMENT 2005 SRL, CIF:17649674	

C. Partea III. SARCINI .

Inscrieri privind dezmembramintele dreptului de proprietate, drepturi reale de garanție și sarcini	Referințe
NU SUNT	

Anexa Nr. 1 La Partea I

Teren

Nr cadastral	Suprafața (mp)*	Observații / Referințe
52210	2.500	

* Suprafața este determinată în planul de proiecție Stereo 70.



Date referitoare la teren

Crt	Categorie folosință	Intra vilan	Suprafața (mp)	Tarla	Parcelă	Nr. topo	Observații / Referințe
1	arabil	DA	2.500	27	292/36	-	

Lungime Segmente

1) Valorile lungimilor segmentelor sunt obținute din proiecție în plan.

Punct început	X / Y	Punct sfârșit	X / Y	Lungime segment (** (m)
1	666.710,576 675.532,483	2	666.733,905 675.526,814	24.008
2	666.733,905 675.526,814	3	666.753,02 675.576,065	52.83
3	666.753,02 675.576,065	4	666.753,031 675.576,093	0.03
4	666.753,031 675.576,093	5	666.770,811 675.621,906	49.142
5	666.770,811 675.621,906	6	666.763,788 675.625,677	7.971

Punct început	X / Y	Punct sfârșit	X / Y	Lungime segment (** (m)
6	666.763,788 675.625,677	7	666.749,685 675.633,25	16.008
7	666.749,685 675.633,25	1	666.710,576 675.532,483	108.09

** Lungimile segmentelor sunt determinate în planul de proiecție Stereo 70 și sunt rotunjite la 1 milimetru.

*** Distanța dintre puncte este formată din segmente cumulate ce sunt mai mici decât valoarea 1 milimetru.

Neutilizabil în Circuitul Civil

**DATE DESPRE IMOBILUL NR. 861**

Oficiul de Cadastru și Publicitate Imobiliară BOTOSANI
Biroul de Cadastru și Publicitate Imobiliară Botosani

A. Partea I. Descrierea imobilului

TEREN Intravilan

Adresa: Loc. Rauseni, Nr. 717322, Jud. Botosani

Nr. Crt	Nr cadastral Nr. topografic	Suprafața* (mp)	Observații / Referințe
A1		16	Sector cadastral:28 Teren neimprejmuit;

Construcții

Crt	Nr cadastral Nr. topografic	Adresa	Observații / Referințe
A1.1		Loc. Rauseni, Nr. 717322, Jud. Botosani	Nr. niveluri:1; S. construita la sol:16 mp;

B. Partea II. Proprietari și acte

Inscrieri privitoare la dreptul de proprietate și alte drepturi reale	Referințe
/	
Act Normativ nr. 123, din 10/07/2012 emis de PARLAMENT (Lege) ; ;	
B2	A1, A1.1
Intabulare, drept de PROPRIETATE, dobandit prin Lege, cota actuala 1/1, cota initiala 1/1 1) STATUL ROMÂN	

C. Partea III. SARCINI .

Inscrieri privind dezmembramintele dreptului de proprietate, drepturi reale de garanție și sarcini	Referințe
NU SUNT	

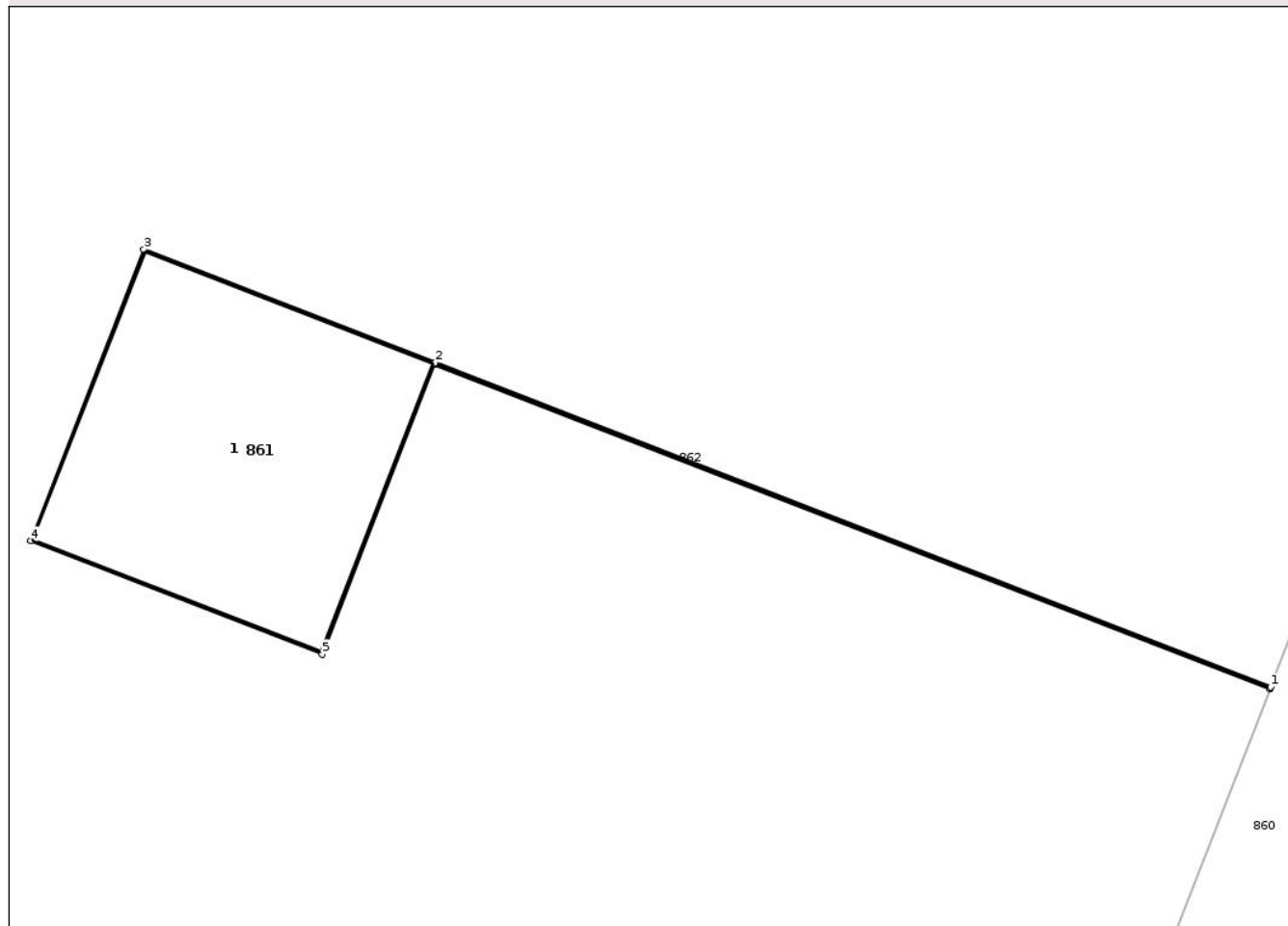
Anexa Nr. 1 La Partea I

Teren

Nr cadastral	Suprafața (mp)*	Observații / Referințe
	16	

* Suprafața este determinată în planul de proiecție Stereo 70.

DETALII LINIARE IMOBIL



Date referitoare la teren

Crt	Categorie folosință	Intra vilan	Suprafața (mp)	Tarla	Parcelă	Nr. topo	Observații / Referințe
1	curți constructii	DA	16	-	1117	-	

Date referitoare la construcții

Crt	Număr	Destinație construcție	Supraf. (mp)	Situație juridică	Observații / Referințe
A1.1		construcții industriale și edilitare	16	Cu acte	Nr. niveluri:1; S. construita la sol:16 mp;

Lungime Segmente

1) Valorile lungimilor segmentelor sunt obținute din proiecție în plan.

Punct început	X / Y	Punct sfârșit	X / Y	Lungime segment (** (m)
1	666.701,746 675.612,593	2	666.691,051 675.616,744	11.472
2	666.691,051 675.616,744	3	666.687,322 675.618,191	4.0
3	666.687,322 675.618,191	4	666.685,874 675.614,462	4.0

Punct început	X / Y	Punct sfârșit	X / Y	Lungime segment (** (m)
4	666.685,874 675.614,462	5	666.689,603 675.613,015	4.0
5	666.689,603 675.613,015	6	666.691,04 675.616,716	3.97
6	666.691,04 675.616,716	7	666.701,735 675.612,565	11.472
7	666.701,735 675.612,565	1	666.701,746 675.612,593	0.03

** Lungimile segmentelor sunt determinate în planul de proiecție Stereo 70 și sunt rotunjite la 1 milimetru.

*** Distanța dintre puncte este formată din segmente cumulate ce sunt mai mici decât valoarea 1 milimetru.

Neutilizabil în Circuitul Civil

**DATE DESPRE IMOBILUL NR. 863**

Oficiul de Cadastru și Publicitate Imobiliară BOTOSANI
Biroul de Cadastru și Publicitate Imobiliară Botosani

A. Partea I. Descrierea imobilului

TEREN Intravilan

Adresa: Loc. Rauseni, Jud. Botosani

Nr. Crt	Nr cadastral Nr. topografic	Suprafața* (mp)	Observații / Referințe
A1		5.000	Sector cadastral:28 Teren neimprejmuit;

B. Partea II. Proprietari și acte

Inscrieri privitoare la dreptul de proprietate și alte drepturi reale	Referințe
/	
Act Administrativ nr. 148415, din 22/03/2004 emis de CJSDPAT Botosani;	
B2	A1
Intabulare, drept de PROPRIETATE, dobandit prin Reconstituire, cota actuala 1/1, cota initiala 1/1	
1) AXINTE ION, bun propriu	
2) SAUCIUC MARIA, bun propriu	
3) SAVIN EUGENIA, bun propriu	
4) AXINTE HARALAMB, bun propriu	

C. Partea III. SARCINI .

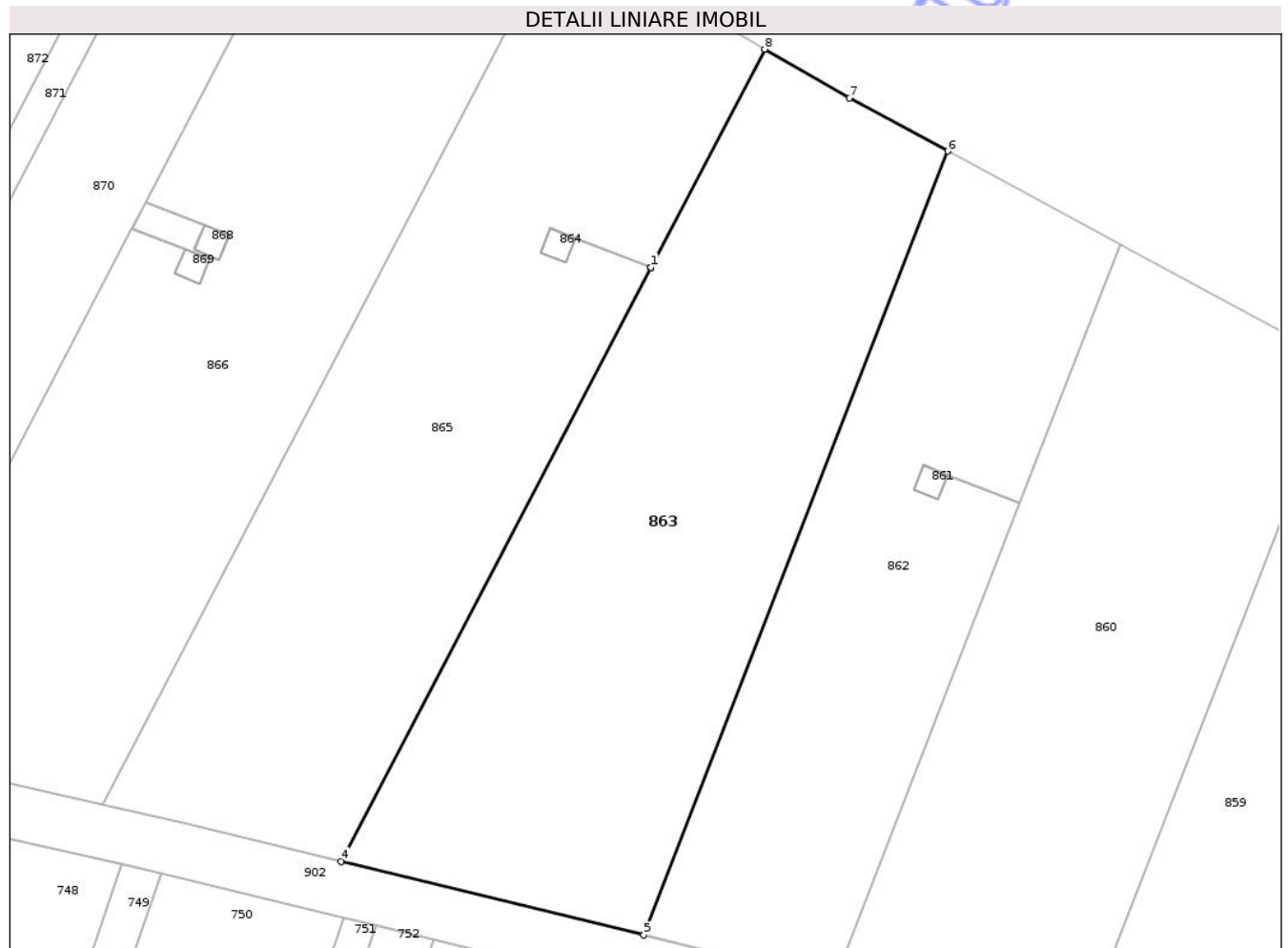
Inscrieri privind dezmembramintele dreptului de proprietate, drepturi reale de garanție și sarcini	Referințe
NU SUNT	

Anexa Nr. 1 La Partea I

Teren

Nr cadastral	Suprafața (mp)*	Observații / Referințe
	5.000	

* Suprafața este determinată în planul de proiecție Stereo 70.



Date referitoare la teren

Crt	Categorie folosință	Intra vilan	Suprafața (mp)	Tarla	Parcelă	Nr. topo	Observații / Referințe
1	arabil	DA	5.000	-	292/40	-	

Lungime Segmente

1) Valorile lungimilor segmentelor sunt obținute din proiecție în plan.

Punct început	X / Y	Punct sfârșit	X / Y	Lungime segment (** (m)
1	666.646,779 675.647,622	2	666.646,772 675.647,608	0.016
2	666.646,772 675.647,608	3	666.646,765 675.647,595	0.015
3	666.646,765 675.647,595	4	666.600,621 675.559,203	99.712
4	666.600,621 675.559,203	5	666.645,701 675.548,249	46.392
5	666.645,701 675.548,249	6	666.690,975 675.664,901	125.13

Punct început	X / Y	Punct sfârșit	X / Y	Lungime segment (** (m)
6	666.690,975 675.664,901	7	666.676,324 675.672,829	16.658
7	666.676,324 675.672,829	8	666.663,72 675.680,074	14.538
8	666.663,72 675.680,074	1	666.646,779 675.647,622	36.608

** Lungimile segmentelor sunt determinate în planul de proiecție Stereo 70 și sunt rotunjite la 1 milimetru.

*** Distanța dintre puncte este formată din segmente cumulate ce sunt mai mici decât valoarea 1 milimetru.

Neutilizabil în Circuitul Civil

**DATE DESPRE IMOBILUL NR. 864**

Oficiul de Cadastru și Publicitate Imobiliară BOTOSANI
Biroul de Cadastru și Publicitate Imobiliară Botosani

A. Partea I. Descrierea imobilului

TEREN Intravilan

Adresa: Loc. Rauseni, Nr. 717322, Jud. Botosani

Nr. Crt	Nr cadastral Nr. topografic	Suprafața* (mp)	Observații / Referințe
A1		16	Sector cadastral:28 Teren neimprejmuit;

Construcții

Crt	Nr cadastral Nr. topografic	Adresa	Observații / Referințe
A1.1		Loc. Rauseni, Jud. Botosani	Nr. niveluri:1; S. construita la sol:16 mp;

B. Partea II. Proprietari și acte

Inscrieri privitoare la dreptul de proprietate și alte drepturi reale	Referințe
/	
Act Normativ nr. 123, din 10/07/2012 emis de PARLAMENT (Lege) ;;	
B2	A1, A1.1
Intabulare, drept de PROPRIETATE, dobandit prin Lege, cota actuala 1/1, cota initiala 1/1 1) STATUL ROMÂN	

C. Partea III. SARCINI .

Inscrieri privind dezmembramintele dreptului de proprietate, drepturi reale de garanție și sarcini	Referințe
NU SUNT	

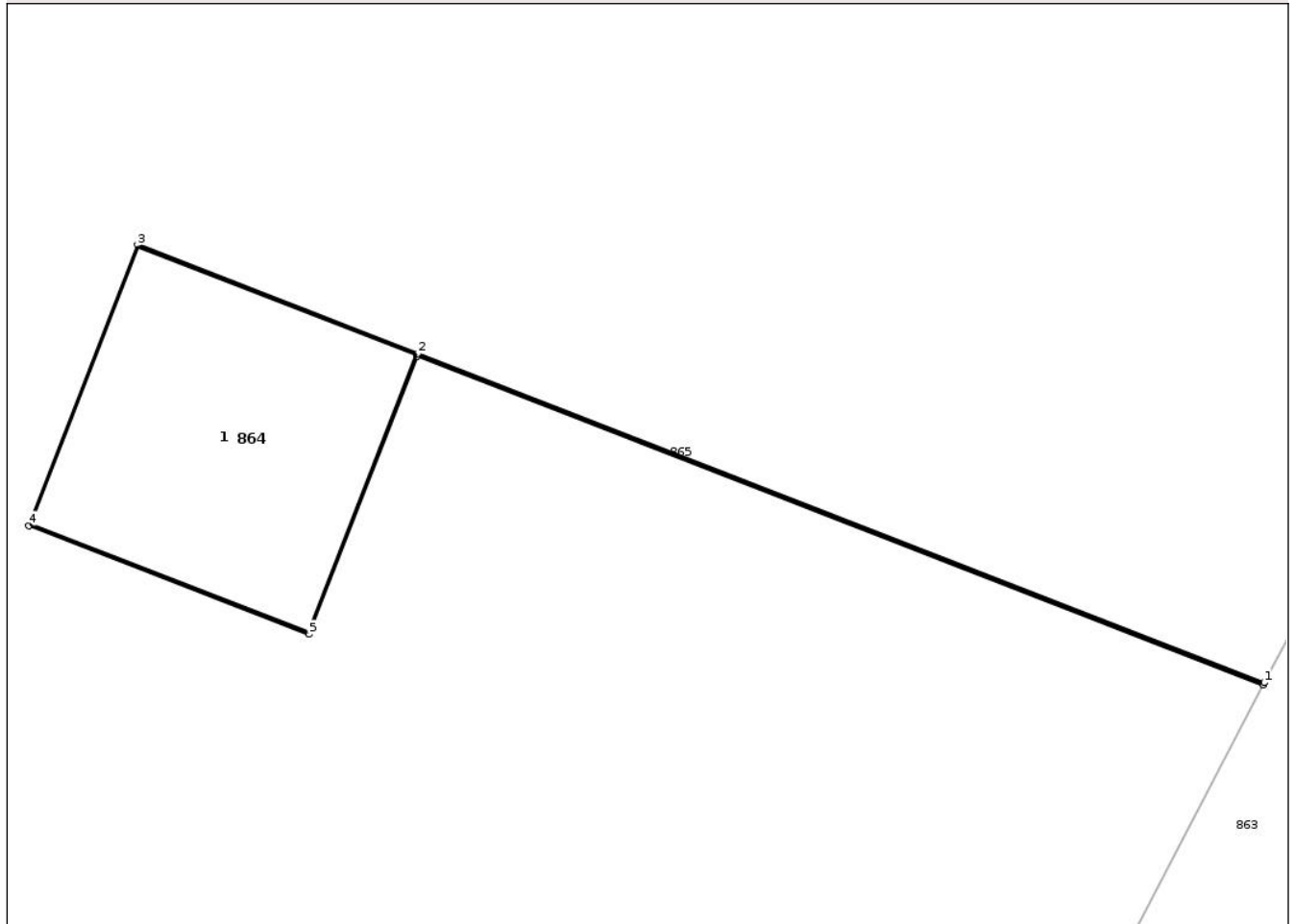
Anexa Nr. 1 La Partea I

Teren

Nr cadastral	Suprafața (mp)*	Observații / Referințe
	16	

* Suprafața este determinată în planul de proiecție Stereo 70.

DETALII LINIARE IMOBIL



Date referitoare la teren

Crt	Categorie folosință	Intra vilan	Suprafața (mp)	Tarla	Parcelă	Nr. topo	Observații / Referințe
1	curți constructii	DA	16	-	1117	-	

Date referitoare la construcții

Crt	Număr	Destinație construcție	Supraf. (mp)	Situație juridică	Observații / Referințe
A1.1		construcții industriale și edilitare	16	Cu acte	Nr. niveluri:1; S. construită la sol:16 mp;

Lungime Segmente

1) Valorile lungimilor segmentelor sunt obținute din proiecție în plan.

Punct început	X / Y	Punct sfârșit	X / Y	Lungime segment (** (m))
1	666.646,779 675.647,622	2	666.635,511 675.651,995	12.087
2	666.635,511 675.651,995	3	666.631,782 675.653,442	4.0
3	666.631,782 675.653,442	4	666.630,335 675.649,713	4.0

Punct început	X / Y	Punct sfârșit	X / Y	Lungime segment (** (m)
4	666.630,335 675.649,713	5	666.634,064 675.648,266	4.0
5	666.634,064 675.648,266	6	666.635,5 675.651,967	3.97
6	666.635,5 675.651,967	7	666.646,765 675.647,595	12.084
7	666.646,765 675.647,595	8	666.646,772 675.647,608	0.015
8	666.646,772 675.647,608	1	666.646,779 675.647,622	0.016

** Lungimile segmentelor sunt determinate în planul de proiecție Stereo 70 și sunt rotunjite la 1 milimetru.

*** Distanța dintre puncte este formată din segmente cumulate ce sunt mai mici decât valoarea 1 milimetru.

Neutilizabil în Circuitul Civil

**DATE DESPRE IMOBILUL NR. 866**

Oficiul de Cadastru și Publicitate Imobiliară BOTOSANI
Biroul de Cadastru și Publicitate Imobiliară Botosani

A. Partea I. Descrierea imobilului

TEREN Intravilan

Adresa: Loc. Rauseni, Jud. Botosani

Nr. Crt	Nr cadastral Nr. topografic	Suprafața* (mp)	Observații / Referințe
A1		5.400	Sector cadastral:28 Teren neimprejmuit;

B. Partea II. Proprietari și acte

Inscrieri privitoare la dreptul de proprietate și alte drepturi reale	Referințe
/	
Act Administrativ nr. 153940, din 30/06/2004 emis de CJSDPAT Botosani;	
B2	A1
Intabulare, drept de PROPRIETATE, dobandit prin Reconstituire, cota actuala 1/1, cota initiala 1/1	
1) SIMINIUC ELENA, bun propriu 2) DRAGHILA ANA, bun propriu 3) PINTILII CONSTANTIN, bun propriu 4) PARFIN EUGENIA, bun propriu 5) POPOVICI ELEONORA, bun propriu	

C. Partea III. SARCINI .

Inscrieri privind dezmembramintele dreptului de proprietate, drepturi reale de garanție și sarcini	Referințe
NU SUNT	

Anexa Nr. 1 La Partea I

Teren

Nr cadastral	Suprafața (mp)*	Observații / Referințe
	5.400	

* Suprafața este determinată în planul de proiecție Stereo 70.



Date referitoare la teren

Crt	Categorie folosință	Intra vilan	Suprafața (mp)	Tarla	Parcelă	Nr. topo	Observații / Referințe
1	arabil	DA	5.400	-	292/44	-	

Lungime Segmente

1) Valorile lungimilor segmentelor sunt obținute din proiecție în plan.

Punct început	X / Y	Punct sfârșit	X / Y	Lungime segment (** (m)
1	666.569,41 675.653,412	2	666.529,022 675.576,046	87.274
3	666.539,146 675.573,514	4	666.565,041 675.567,651	26.55
5	666.630,406 675.692,863	6	666.618,07 675.697,651	13.233
7	666.616,633 675.693,95	8	666.612,904 675.695,397	4.0
9	666.614,352 675.699,126	10	666.630,42 675.692,89	17.236

Punct început	X / Y	Punct sfârșit	X / Y	Lungime segment (** (m)
2	666.529,022 675.576,046	3	666.539,146 675.573,514	10.436
4	666.565,041 675.567,651	5	666.630,406 675.692,863	141.247
6	666.618,07 675.697,651	7	666.616,633 675.693,95	3.97
8	666.612,904 675.695,397	9	666.614,352 675.699,126	4.0
10	666.630,42 675.692,89	11	666.632,962 675.697,758	5.492

Punct început	X / Y	Punct sfârșit	X / Y	Lungime segment (** (m)
11	666.632,962 675.697,758	12	666.601,836 675.715,527	35.841
13	666.571,47 675.657,358	14	666.580,214 675.653,965	9.379
15	666.583,914 675.652,446	16	666.582,395 675.648,746	4.0
17	666.578,695 675.650,265	18	666.580,202 675.653,937	3.969
19	666.571,456 675.657,332	20	666.569,424 675.653,439	4.391
21	666.577,326 675.650,372	22	666.581,026 675.648,853	4.0
23	666.579,507 675.645,153	24	666.575,807 675.646,672	4.0
25	666.577,314 675.650,344	1	666.569,41 675.653,412	8.479

Punct început	X / Y	Punct sfârșit	X / Y	Lungime segment (** (m)
12	666.601,836 675.715,527	13	666.571,47 675.657,358	65.618
14	666.580,214 675.653,965	15	666.583,914 675.652,446	4.0
16	666.582,395 675.648,746	17	666.578,695 675.650,265	4.0
18	666.580,202 675.653,937	19	666.571,456 675.657,332	9.382
20	666.569,424 675.653,439	21	666.577,326 675.650,372	8.476
22	666.581,026 675.648,853	23	666.579,507 675.645,153	4.0
24	666.575,807 675.646,672	25	666.577,314 675.650,344	3.969

** Lungimile segmentelor sunt determinate în planul de proiecție Stereo 70 și sunt rotunjite la 1 milimetru.

*** Distanța dintre puncte este formată din segmente cumulate ce sunt mai mici decât valoarea 1 milimetru.

Neutilizabil în Civil

**DATE DESPRE IMOBILUL NR. 868**

Oficiul de Cadastru și Publicitate Imobiliară BOTOSANI
Biroul de Cadastru și Publicitate Imobiliară Botosani

A. Partea I. Descrierea imobilului

TEREN Intravilan

Adresa: Loc. Rauseni, Nr. 717322, Jud. Botosani

Nr. Crt	Nr cadastral Nr. topografic	Suprafața* (mp)	Observații / Referințe
A1		16	Sector cadastral:28 Teren neimprejmuit;

Construcții

Crt	Nr cadastral Nr. topografic	Adresa	Observații / Referințe
A1.1		Loc. Rauseni, Nr. 717322, Jud. Botosani	Nr. niveluri:1; S. construita la sol:16 mp;

B. Partea II. Proprietari și acte

Inscrieri privitoare la dreptul de proprietate și alte drepturi reale	Referințe
/	
Act Normativ nr. 123, din 10/07/2012 emis de PARLAMENT (Lege) ; ;	
B2	Inscrierea provizorie, drept de PROPRIETATE, dobandit prin Lege, cota actuala 1/1, cota initiala 1/1 1) STATUL ROMÂN
	A1, A1.1

C. Partea III. SARCINI .

Inscrieri privind dezmembramintele dreptului de proprietate, drepturi reale de garanție și sarcini	Referințe
NU SUNT	

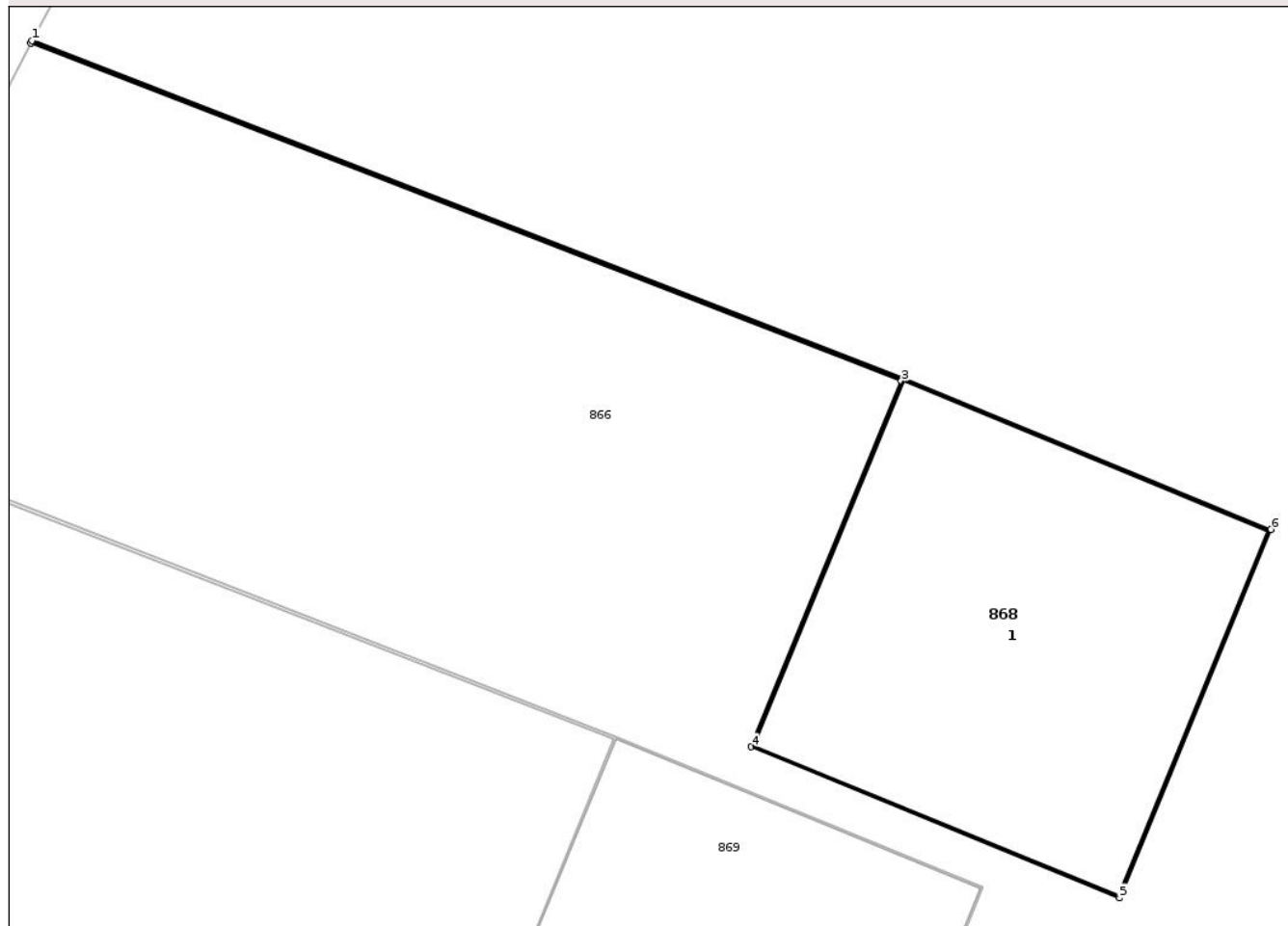
Anexa Nr. 1 La Partea I

Teren

Nr cadastral	Suprafața (mp)*	Observații / Referințe
	16	

* Suprafața este determinată în planul de proiecție Stereo 70.

DETALII LINIARE IMOBIL



Date referitoare la teren

Crt	Categorie folosință	Intra vilan	Suprafața (mp)	Tarla	Parcelă	Nr. topo	Observații / Referințe
1	curți constructii	DA	16	-	1117	-	

Date referitoare la construcții

Crt	Număr	Destinație construcție	Supraf. (mp)	Situație juridică	Observații / Referințe
A1.1		construcții industriale și edilitare	16	Cu acte	Nr. niveluri:1; S. construita la sol:16 mp;

Lungime Segmente

1) Valorile lungimilor segmentelor sunt obținute din proiecție în plan.

Punct început	X / Y	Punct sfârșit	X / Y	Lungime segment (** (m)
1	666.571,47 675.657,358	2	666.571,456 675.657,332	0.03
2	666.571,456 675.657,332	3	666.580,202 675.653,937	9.382
3	666.580,202 675.653,937	4	666.578,695 675.650,265	3.969

Punct început	X / Y	Punct sfârșit	X / Y	Lungime segment (** (m)
4	666.578,695 675.650,265	5	666.582,395 675.648,746	4.0
5	666.582,395 675.648,746	6	666.583,914 675.652,446	4.0
6	666.583,914 675.652,446	7	666.580,214 675.653,965	4.0
7	666.580,214 675.653,965	1	666.571,47 675.657,358	9.379

** Lungimile segmentelor sunt determinate în planul de proiecție Stereo 70 și sunt rotunjite la 1 milimetru.

*** Distanța dintre puncte este formată din segmente cumulate ce sunt mai mici decât valoarea 1 milimetru.

Neutilizabil în Circuitul Civil

**DATE DESPRE IMOBILUL NR. 871**

Oficiul de Cadastru și Publicitate Imobiliară BOTOSANI
Biroul de Cadastru și Publicitate Imobiliară Botosani

A. Partea I. Descrierea imobilului

TEREN Intravilan

Adresa: Loc. Rauseni, Jud. Botosani

Nr. Crt	Nr cadastral Nr. topografic	Suprafața* (mp)	Observații / Referințe
A1		800	Sector cadastral:28 Teren neimprejmuit;

B. Partea II. Proprietari și acte

Inscrieri privitoare la dreptul de proprietate și alte drepturi reale	Referințe
/	
Act Administrativ nr. 148430, din 23/03/2004 emis de CJSDPAT Botosani;	
B2	A1
Intabulare, drept de PROPRIETATE, dobandit prin Reconstituire, cota actuala 1/1, cota initiala 1/1	
1) SIRGHI IOAN, bun propriu	

C. Partea III. SARCINI .

Inscrieri privind dezmembramintele dreptului de proprietate, drepturi reale de garanție și sarcini	Referințe
NU SUNT	

Anexa Nr. 1 La Partea I

Teren

Nr cadastral	Suprafața (mp)*	Observații / Referințe
	800	

* Suprafața este determinată în planul de proiecție Stereo 70.



Date referitoare la teren

Crt	Categorie folosință	Intra vilan	Suprafața (mp)	Tarla	Parcelă	Nr. topo	Observații / Referințe
1	arabil	DA	800	-	292/140	-	

Lungime Segmente

1) Valorile lungimilor segmentelor sunt obținute din proiecție în plan.

Punct început	X / Y	Punct sfârșit	X / Y	Lungime segment (** (m)
1	666.581,945 675.727,208	2	666.506,033 675.581,793	164.037
2	666.506,033 675.581,793	3	666.510,923 675.580,571	5.04
3	666.510,923 675.580,571	4	666.586,127 675.724,63	162.507
4	666.586,127 675.724,63	1	666.581,945 675.727,208	4.913

** Lungimile segmentelor sunt determinate în planul de proiecție Stereo 70 și sunt rotunjite la 1 milimetru.

*** Distanța dintre puncte este formată din segmente cumulate ce sunt mai mici decât valoarea 1 milimetru.

Neutilizabil în Circuitul
Civil

**DATE DESPRE IMOBILUL NR. 872**

Oficiul de Cadastru și Publicitate Imobiliară BOTOSANI
Biroul de Cadastru și Publicitate Imobiliară Botosani

A. Partea I. Descrierea imobilului

TEREN Intravilan

Adresa: Loc. Rauseni, Jud. Botosani

Nr. Crt	Nr cadastral Nr. topografic	Suprafața* (mp)	Observații / Referințe
A1	50873	5.000	Sector cadastral:28 Teren neimprejmuit;

B. Partea II. Proprietari și acte

Inscrieri privitoare la dreptul de proprietate și alte drepturi reale	Referințe
19405 / 24/03/2017	
Act Administrativ nr. TP 10424, din 27/10/1994 emis de Comisia Judeteană Botoșani;	
B2	se notează îndreptare eroare materială în sensul modificării datei emiterii TP respectiv data de 27.10.1994
Act Notarial nr. 243, din 23/03/2017 emis de BIN BARCULET Irina Mihaela;	
B3	Intabulare, drept de PROPRIETATE, dobândit prin Conventie, cota actuala 1/1, cota initiala 1/1
	1) PINTILICIUC MARIANA, căsătorită cu 2) PINTILICIUC CLAUDIU, bun comun

C. Partea III. SARCINI .

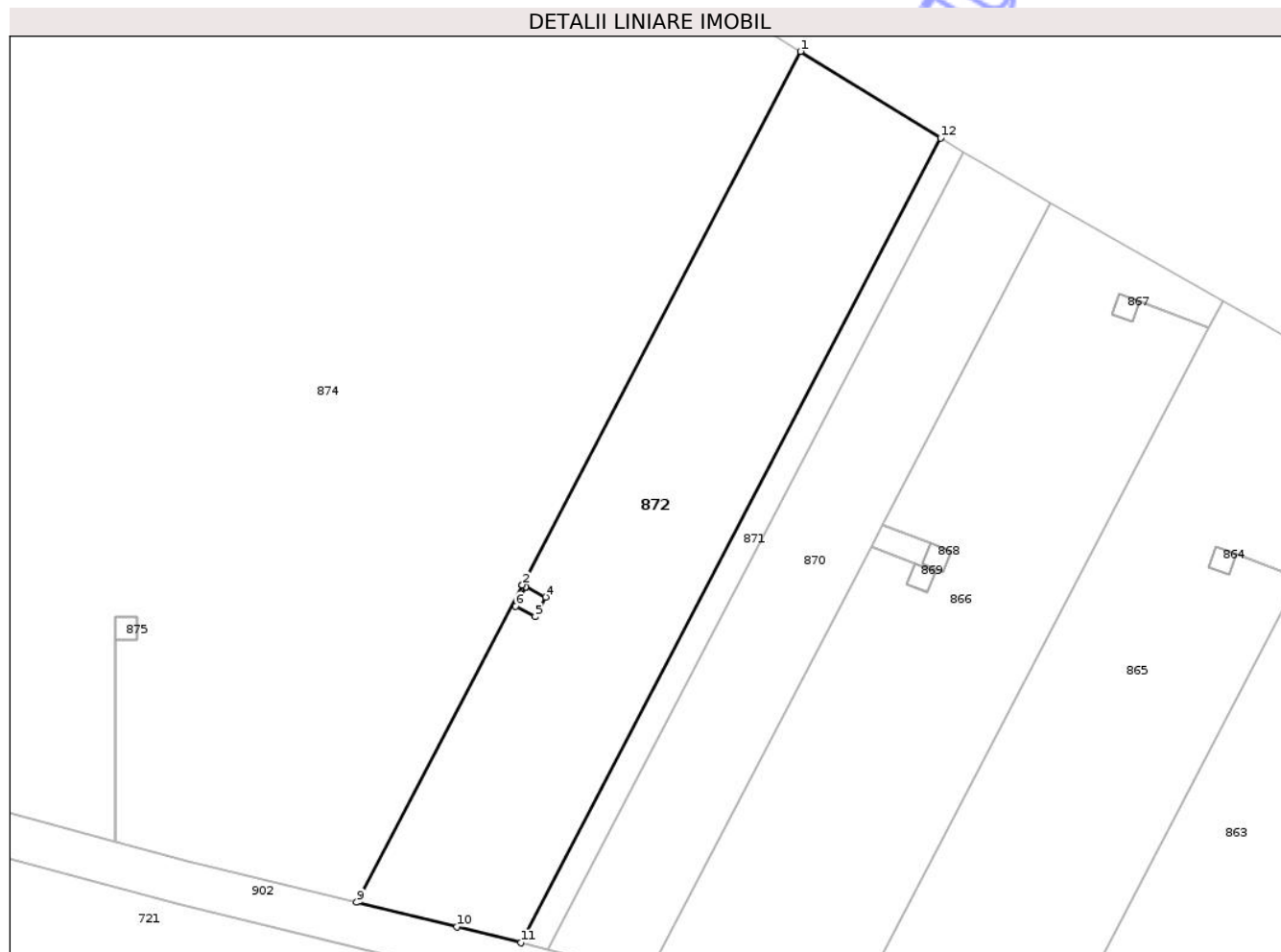
Inscrieri privind dezmembramentele dreptului de proprietate, drepturi reale de garanție și sarcini	Referințe
NU SUNT	

Anexa Nr. 1 La Partea I

Teren

Nr cadastral	Suprafața (mp)*	Observații / Referințe
50873	5.000	

* Suprafața este determinată în planul de proiecție Stereo 70.



Date referitoare la teren

Crt	Categorie folosință	Intra vilan	Suprafața (mp)	Tarla	Parcelă	Nr. topo	Observații / Referințe
1	arabil	DA	5.000	-	292/145	-	

Lungime Segmente

1) Valorile lungimilor segmentelor sunt obținute din proiecție în plan.

Punct început	X / Y	Punct sfârșit	X / Y	Lungime segment (** (m)
1	666.556,574 675.742,853	2	666.506,257 675.646,467	108.729
2	666.506,257 675.646,467	3	666.506,898 675.646,133	0.723
3	666.506,898 675.646,133	4	666.510,446 675.644,28	4.003
4	666.510,446 675.644,28	5	666.508,595 675.640,735	3.999
5	666.508,595 675.640,735	6	666.505,049 675.642,586	4.0

Punct început	X / Y	Punct sfârșit	X / Y	Lungime segment (** (m)
6	666.505,049 675.642,586	7	666.506,886 675.646,105	3.97
7	666.506,886 675.646,105	8	666.506,243 675.646,441	0.725
8	666.506,243 675.646,441	9	666.476,315 675.589,111	64.672
9	666.476,315 675.589,111	10	666.494,421 675.584,697	18.636
10	666.494,421 675.584,697	11	666.506,033 675.581,793	11.97
11	666.506,033 675.581,793	12	666.581,945 675.727,208	164.037
12	666.581,945 675.727,208	1	666.556,574 675.742,853	29.807

** Lungimile segmentelor sunt determinate în planul de proiecție Stereo 70 și sunt rotunjite la 1 milimetru.

*** Distanța dintre puncte este formată din segmente cumulate ce sunt mai mici decât valoarea 1 milimetru.

**DATE DESPRE IMOBILUL NR. 873**

Oficiul de Cadastru și Publicitate Imobiliară BOTOSANI
Biroul de Cadastru și Publicitate Imobiliară Botosani

A. Partea I. Descrierea imobilului

TEREN Intravilan

Adresa: Loc. Rauseni, Nr. 717322, Jud. Botosani

Nr. Crt	Nr cadastral Nr. topografic	Suprafața* (mp)	Observații / Referințe
A1		16	Sector cadastral:28 Teren neimprejmuit;

Construcții

Crt	Nr cadastral Nr. topografic	Adresa	Observații / Referințe
A1.1		Loc. Rauseni, Nr. 717322, Jud. Botosani	Nr. niveluri:1; S. construita la sol:16 mp;

B. Partea II. Proprietari și acte

Inscrieri privitoare la dreptul de proprietate și alte drepturi reale	Referințe
/	
Act Normativ nr. 123, din 10/07/2012 emis de PARLAMENT (Lege) ; ;	
B2	A1, A1.1
Inscrierea provizorie, drept de PROPRIETATE, dobandit prin Lege, cota actuala 1/1, cota initiala 1/1	
1) STATUL ROMÂN	

C. Partea III. SARCINI .

Inscrieri privind dezmembramintele dreptului de proprietate, drepturi reale de garanție și sarcini	Referințe
NU SUNT	

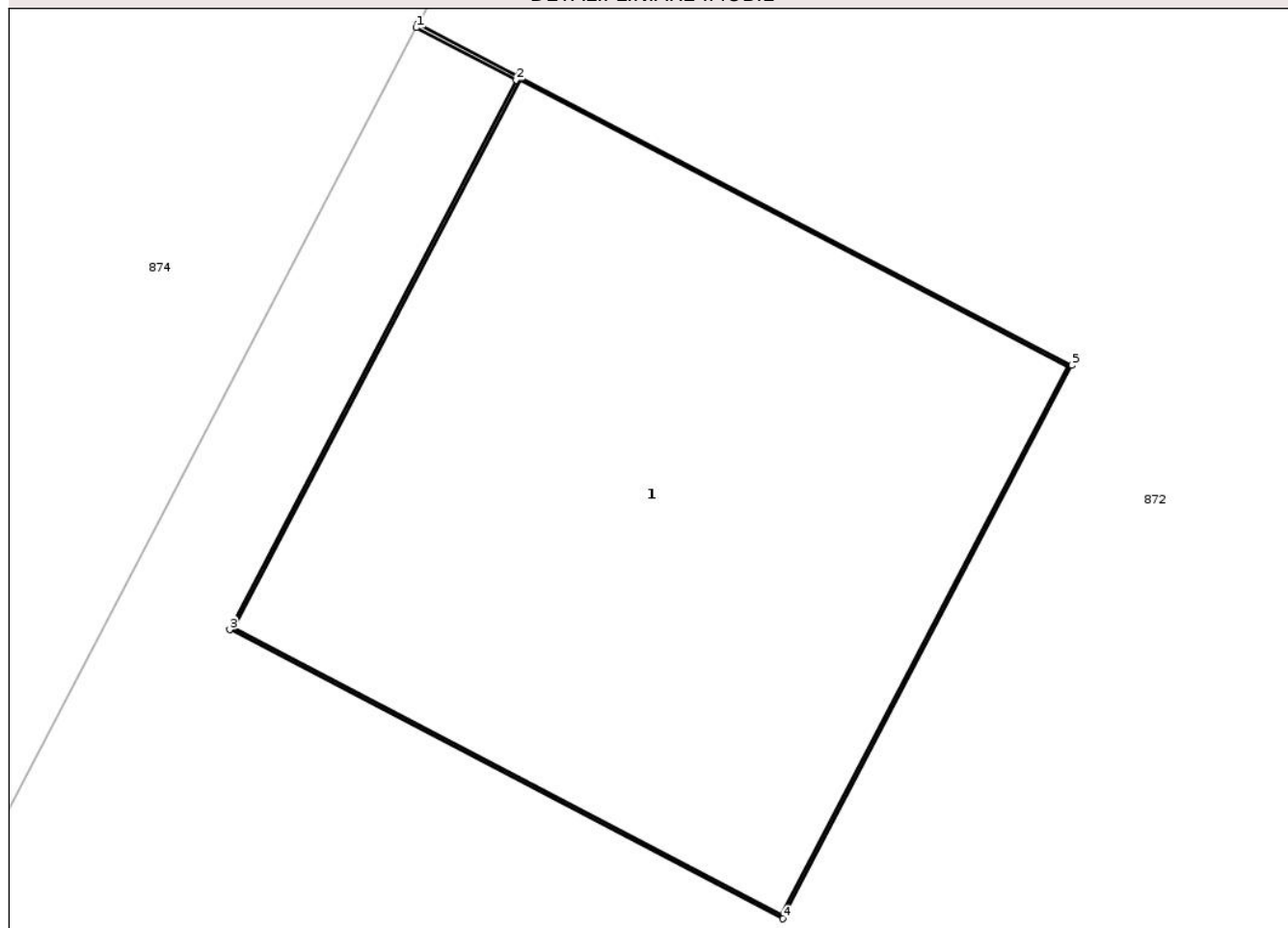
Anexa Nr. 1 La Partea I

Teren

Nr cadastral	Suprafața (mp)*	Observații / Referințe
	16	

* Suprafața este determinată în planul de proiecție Stereo 70.

DETALII LINIARE IMOBIL



Date referitoare la teren

Crt	Categorie folosință	Intra vilan	Suprafața (mp)	Tarla	Parcelă	Nr. topo	Observații / Referințe
1	curti constructii	DA	16	-	1117	-	

Date referitoare la construcții

Crt	Număr	Destinație construcție	Supraf. (mp)	Situație juridică	Observații / Referințe
A1.1		construcții industriale și edilitare	16	Cu acte	Nr. niveluri:1; S. construita la sol:16 mp;

Lungime Segmente

1) Valorile lungimilor segmentelor sunt obținute din proiecție în plan.

Punct început	X / Y	Punct sfârșit	X / Y	Lungime segment (** (m))
1	666.506,243 675.646,441	2	666.506,886 675.646,105	0.725
2	666.506,886 675.646,105	3	666.505,049 675.642,586	3.97
3	666.505,049 675.642,586	4	666.508,595 675.640,735	4.0

Punct început	X / Y	Punct sfârșit	X / Y	Lungime segment (** (m)
4	666.508,595 675.640,735	5	666.510,446 675.644,28	3.999
5	666.510,446 675.644,28	6	666.506,898 675.646,133	4.003
6	666.506,898 675.646,133	7	666.506,257 675.646,467	0.723
7	666.506,257 675.646,467	1	666.506,243 675.646,441	0.03

** Lungimile segmentelor sunt determinate în planul de proiecție Stereo 70 și sunt rotunjite la 1 milimetru.

*** Distanța dintre puncte este formată din segmente cumulate ce sunt mai mici decât valoarea 1 milimetru.

Neutilizabil în Circuitul Civil

**DATE DESPRE IMOBILUL NR. 876**

Oficiul de Cadastru și Publicitate Imobiliară BOTOSANI
Biroul de Cadastru și Publicitate Imobiliară Botosani

A. Partea I. Descrierea imobilului

TEREN Intravilan

Adresa: Loc. Rauseni, Nr. 717322, Jud. Botosani

Nr. Crt	Nr cadastral Nr. topografic	Suprafața* (mp)	Observații / Referințe
A1		16	Sector cadastral:28 Teren neimprejmuit;

Construcții

Crt	Nr cadastral Nr. topografic	Adresa	Observații / Referințe
A1.1		Loc. Rauseni, Nr. 717322, Jud. Botosani	Nr. niveluri:1; S. construita la sol:16 mp;

B. Partea II. Proprietari și acte

Inscrieri privitoare la dreptul de proprietate și alte drepturi reale	Referințe
/	
Act Normativ nr. 123, din 10/07/2012 emis de PARLAMENT (Lege) ; ;	
B2	A1, A1.1
Inscrierea provizorie, drept de PROPRIETATE, dobandit prin Lege, cota actuala 1/1, cota initiala 1/1 1) STATUL ROMÂN	

C. Partea III. SARCINI .

Inscrieri privind dezmembramintele dreptului de proprietate, drepturi reale de garanție și sarcini	Referințe
NU SUNT	

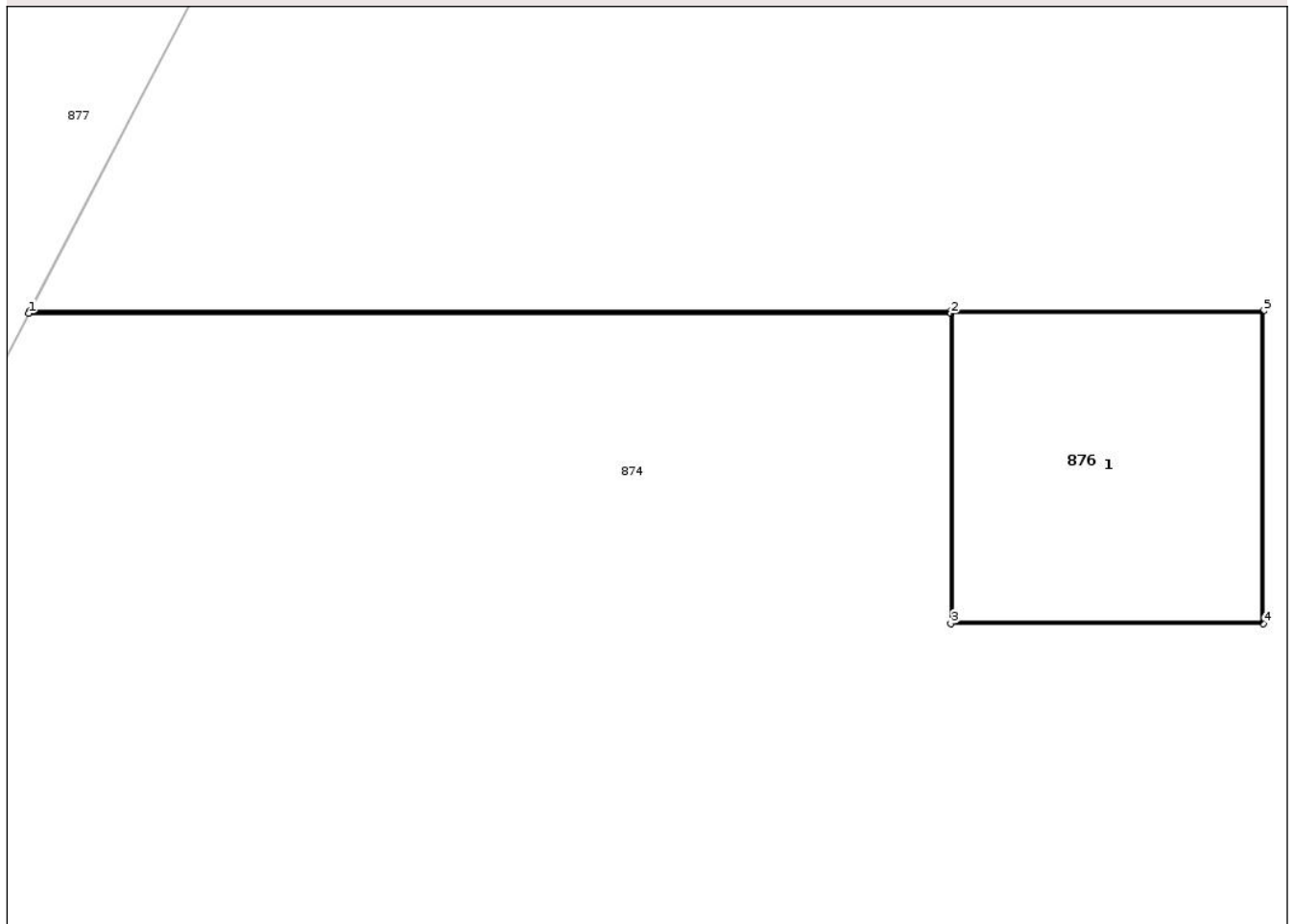
Anexa Nr. 1 La Partea I

Teren

Nr cadastral	Suprafața (mp)*	Observații / Referințe
	16	

* Suprafața este determinată în planul de proiecție Stereo 70.

DETALII LINIARE IMOBIL



Date referitoare la teren

Crt	Categorie folosință	Intravilan	Suprafața (mp)	Tarla	Parcelă	Nr. topo	Observații / Referințe
1	curți constructii	DA	16	-	1117	-	

Date referitoare la construcții

Crt	Număr	Destinație construcție	Supraf. (mp)	Situație juridică	Observații / Referințe
A1.1		construcții industriale și edilitare	16	Cu acte	Nr. niveluri:1; S. construita la sol:16 mp;

Lungime Segmente

1) Valorile lungimilor segmentelor sunt obținute din proiecție în plan.

Punct început	X / Y	Punct sfârșit	X / Y	Lungime segment (** (m))
1	666.353,865 675.636,838	2	666.365,668 675.636,838	11.803
2	666.365,668 675.636,838	3	666.365,668 675.632,868	3.97
3	666.365,668 675.632,868	4	666.369,668 675.632,868	4.0

Punct început	X / Y	Punct sfârșit	X / Y	Lungime segment (** (m)
4	666.369,668 675.632,868	5	666.369,668 675.636,868	4.0
5	666.369,668 675.636,868	6	666.365,668 675.636,868	4.0
6	666.365,668 675.636,868	7	666.353,88 675.636,868	11.788
7	666.353,88 675.636,868	8	666.353,876 675.636,859	0.01
8	666.353,876 675.636,859	1	666.353,865 675.636,838	0.024

** Lungimile segmentelor sunt determinate în planul de proiecție Stereo 70 și sunt rotunjite la 1 milimetru.

*** Distanța dintre puncte este formată din segmente cumulate ce sunt mai mici decât valoarea 1 milimetru.

Neutilizabil în Circuitul Civil

**DATE DESPRE IMOBILUL NR. 882**

Oficiul de Cadastru și Publicitate Imobiliară BOTOSANI
Biroul de Cadastru și Publicitate Imobiliară Botosani

A. Partea I. Descrierea imobilului

TEREN Intravilan

Adresa: Loc. Rauseni, Jud. Botosani

Nr. Crt	Nr cadastral Nr. topografic	Suprafața* (mp)	Observații / Referințe
A1	51773	3.300	Sector cadastral:28 Teren neimprejmit;

B. Partea II. Proprietari și acte

Inscrieri privitoare la dreptul de proprietate și alte drepturi reale	Referințe
71762 / 17/07/2024	
Act Notarial nr. 561, din 16/07/2024 emis de BIN MUSTIAȚĂ MARTA-MAGDALENA;	
B4	A1
Intabulare, drept de PROPRIETATE, dobândit prin Convenție, cota actuala 1/1, cota initiala 1/1	
1) ȘPAIUC PETRU, căsătorit cu	
2) ȘPAIUC CĂTĂLINA-DANIELA, bun comun	

C. Partea III. SARCINI .

Inscrieri privind dezmembramintele dreptului de proprietate, drepturi reale de garanție și sarcini	Referințe
NU SUNT	

Anexa Nr. 1 La Partea I

Teren

Nr cadastral	Suprafața (mp)*	Observații / Referințe
51773	3.300	

* Suprafața este determinată în planul de proiecție Stereo 70.



Date referitoare la teren

Crt	Categorie folosință	Intra vilan	Suprafața (mp)	Tarla	Parcelă	Nr. topo	Observații / Referințe
1	pasune	DA	3.300	27	294/16	-	

Lungime Segmente

1) Valorile lungimilor segmentelor sunt obținute din proiecție în plan.

Punct început	X / Y	Punct sfârșit	X / Y	Lungime segment (** (m)
1	666.210,567 675.583,406	2	666.214,751 675.582,666	4.249
3	666.217,475 675.582,614	4	666.220,85 675.583,956	3.632
5	666.223,177 675.586,549	6	666.227,102 675.592,277	6.944
7	666.231,01 675.608,348	8	666.230,51 675.608,348	0.5
9	666.226,51 675.608,348	10	666.226,51 675.612,348	4.0

Punct început	X / Y	Punct sfârșit	X / Y	Lungime segment (** (m)
2	666.214,751 675.582,666	3	666.217,475 675.582,614	2.724
4	666.220,85 675.583,956	5	666.223,177 675.586,549	3.484
6	666.227,102 675.592,277	7	666.231,01 675.608,348	16.539
8	666.230,51 675.608,348	9	666.226,51 675.608,348	4.0
10	666.226,51 675.612,348	11	666.230,51 675.612,348	4.0

Punct început	X / Y	Punct sfârșit	X / Y	Lungime segment (** (m)
11	666.230,51 675.612,348	12	666.230,51 675.608,378	3.97
13	666.231,017 675.608,378	14	666.281,268 675.815,049	212.692
15	666.267,417 675.817,216	16	666.221,382 675.627,887	194.845
17	666.221,868 675.627,887	18	666.225,868 675.627,887	4.0
19	666.225,868 675.623,887	20	666.221,868 675.623,887	4.0
21	666.221,868 675.627,857	22	666.221,375 675.627,857	0.493

Punct început	X / Y	Punct sfârșit	X / Y	Lungime segment (** (m)
12	666.230,51 675.608,378	13	666.231,017 675.608,378	0.507
14	666.281,268 675.815,049	15	666.267,417 675.817,216	14.019
16	666.221,382 675.627,887	17	666.221,868 675.627,887	0.486
18	666.225,868 675.627,887	19	666.225,868 675.623,887	4.0
20	666.221,868 675.623,887	21	666.221,868 675.627,857	3.97
22	666.221,375 675.627,857	1	666.210,567 675.583,406	45.746

** Lungimile segmentelor sunt determinate în planul de proiecție Stereo 70 și sunt rotunjite la 1 milimetru.

*** Distanța dintre puncte este formată din segmente cumulate ce sunt mai mici decât valoarea 1 milimetru.

Neutilizabil în Cămin
Civil

**DATE DESPRE IMOBILUL NR. 880**

Oficiul de Cadastru și Publicitate Imobiliară BOTOSANI
 Biroul de Cadastru și Publicitate Imobiliară Botosani

A. Partea I. Descrierea imobilului

TEREN Intravilan

Adresa: Loc. Rauseni, Jud. Botosani

Nr. Crt	Nr cadastral Nr. topografic	Suprafața* (mp)	Observații / Referințe
A1		1.600	Sector cadastral:28 Teren neimprejmuit;

B. Partea II. Proprietari și acte

Inscrieri privitoare la dreptul de proprietate și alte drepturi reale	Referințe
/	
Act Administrativ nr. 158899, din 09/09/2004 emis de CJSDPAT Botosani;	
B2	A1
Intabulare, drept de PROPRIETATE, dobandit prin Reconstituire, cota actuala 1/1, cota initiala 1/1	
1) GORGHICIUC ILIE, bun propriu	

C. Partea III. SARCINI .

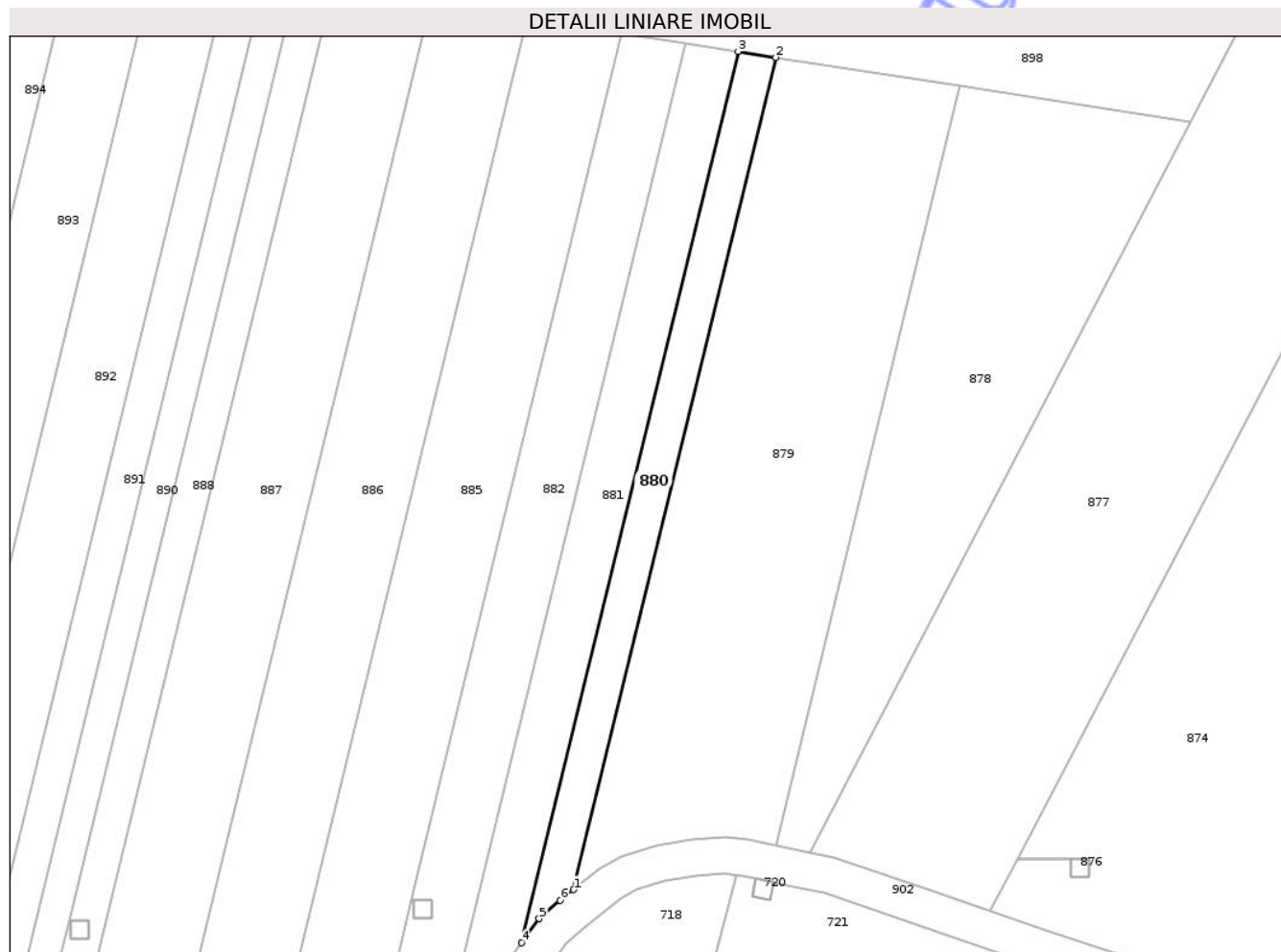
Inscrieri privind dezmembramintele dreptului de proprietate, drepturi reale de garanție și sarcini	Referințe
NU SUNT	

Anexa Nr. 1 La Partea I

Teren

Nr cadastral	Suprafața (mp)*	Observații / Referințe
	1.600	

* Suprafața este determinată în planul de proiecție Stereo 70.



Date referitoare la teren

Crt	Categorie folosință	Intra vilan	Suprafața (mp)	Tarla	Parcelă	Nr. topo	Observații / Referințe
1	pasune	DA	1.600	-	294/18	-	

Lungime Segmente

1) Valorile lungimilor segmentelor sunt obținute din proiecție în plan.

Punct început	X / Y	Punct sfârșit	X / Y	Lungime segment (** (m)
1	666.256,855 675.630,144	2	666.301,061 675.811,951	187.104
2	666.301,061 675.811,951	3	666.292,832 675.813,239	8.329
3	666.292,832 675.813,239	4	666.245,493 675.618,547	200.365
4	666.245,493 675.618,547	5	666.249,34 675.623,797	6.509
5	666.249,34 675.623,797	6	666.253,935 675.627,852	6.128

Punct început	X / Y	Punct sfârșit	X / Y	Lungime segment (** (m)
6	666.253,935 675.627,852	1	666.256,855 675.630,144	3.712

** Lungimile segmentelor sunt determinate în planul de proiecție Stereo 70 și sunt rotunjite la 1 milimetru.

*** Distanța dintre puncte este formată din segmente cumulate ce sunt mai mici decât valoarea 1 milimetru.

Neutilizabil în Circuitul Civil

**DATE DESPRE IMOBILUL NR. 884**

Oficiul de Cadastru și Publicitate Imobiliară BOTOSANI
Biroul de Cadastru și Publicitate Imobiliară Botosani

A. Partea I. Descrierea imobilului

TEREN Intravilan

Adresa: Loc. Rauseni, Nr. 717322, Jud. Botosani

Nr. Crt	Nr cadastral Nr. topografic	Suprafața* (mp)	Observații / Referințe
A1		16	Sector cadastral:28 Teren neimprejmuit;

Construcții

Crt	Nr cadastral Nr. topografic	Adresa	Observații / Referințe
A1.1		Loc. Rauseni, Nr. 717322, Jud. Botosani	Nr. niveluri:1; S. construita la sol:16 mp;

B. Partea II. Proprietari și acte

Inscrieri privitoare la dreptul de proprietate și alte drepturi reale	Referințe
/	
Act Normativ nr. 123, din 10/07/2012 emis de PARLAMENT (Lege) ; ;	
B2	Inscrierea provizorie, drept de PROPRIETATE, dobandit prin Lege, cota actuala 1/1, cota initiala 1/1 1) STATUL ROMÂN
	A1, A1.1

C. Partea III. SARCINI .

Inscrieri privind dezmembramintele dreptului de proprietate, drepturi reale de garanție și sarcini	Referințe
NU SUNT	


Anexa Nr. 1 La Partea I

Teren

Nr cadastral	Suprafața (mp)*	Observații / Referințe
	16	

* Suprafața este determinată în planul de proiecție Stereo 70.

DETALII LINIARE IMOBIL



Date referitoare la teren

Crt	Categorie folosință	Intra vilan	Suprafața (mp)	Tarla	Parcelă	Nr. topo	Observații / Referințe
1	curți constructii	DA	16	-	1117	-	

Date referitoare la construcții

Crt	Număr	Destinație construcție	Supraf. (mp)	Situație juridică	Observații / Referințe
A1.1		construcții industriale și edilitare	16	Cu acte	Nr. niveluri:1; S. construita la sol:16 mp;

Lungime Segmente

1) Valorile lungimilor segmentelor sunt obținute din proiecție în plan.

Punct început	X / Y	Punct sfârșit	X / Y	Lungime segment (** (m)
1	666.221,382 675.627,887	2	666.221,375 675.627,857	0.031
2	666.221,375 675.627,857	3	666.221,868 675.627,857	0.493
3	666.221,868 675.627,857	4	666.221,868 675.623,887	3.97

Punct început	X / Y	Punct sfârșit	X / Y	Lungime segment (** (m)
4	666.221,868 675.623,887	5	666.225,868 675.623,887	4.0
5	666.225,868 675.623,887	6	666.225,868 675.627,887	4.0
6	666.225,868 675.627,887	7	666.221,868 675.627,887	4.0
7	666.221,868 675.627,887	1	666.221,382 675.627,887	0.486

** Lungimile segmentelor sunt determinate în planul de proiecție Stereo 70 și sunt rotunjite la 1 milimetru.

*** Distanța dintre puncte este formată din segmente cumulate ce sunt mai mici decât valoarea 1 milimetru.

Neutilizabil în Circuitul Civil

**DATE DESPRE IMOBILUL NR. 886**

Oficiul de Cadastru și Publicitate Imobiliară BOTOSANI
Biroul de Cadastru și Publicitate Imobiliară Botosani

A. Partea I. Descrierea imobilului

TEREN Intravilan

Adresa: Loc. Rauseni, Jud. Botosani

Nr. Crt	Nr cadastral Nr. topografic	Suprafața* (mp)	Observații / Referințe
A1		5.000	Sector cadastral:28 Teren neimprejmuit;

B. Partea II. Proprietari și acte

Inscrieri privitoare la dreptul de proprietate și alte drepturi reale	Referințe
/	
Act Administrativ nr. 118880, din 30/09/2002 emis de CJSDPAT Botosani;	
B2	A1
Intabulare, drept de PROPRIETATE, dobandit prin Reconstituire, cota actuala 1/1, cota initiala 1/1	
1) JUGLAN EUGENIA , bun propriu 2) GAFITANU ELENA , bun propriu 3) BUNDUC MARIA , bun propriu 4) AXINTE REASILVIA , bun propriu 5) ANDREI ELENA , bun propriu	

C. Partea III. SARCINI .

Inscrieri privind dezmembramintele dreptului de proprietate, drepturi reale de garanție și sarcini	Referințe
NU SUNT	

Anexa Nr. 1 La Partea I

Teren

Nr cadastral	Suprafața (mp)*	Observații / Referințe
	5.000	

* Suprafața este determinată în planul de proiecție Stereo 70.



Date referitoare la teren

Crt	Categorie folosință	Intra vilan	Suprafața (mp)	Tarla	Parcelă	Nr. topo	Observații / Referințe
1	pasune	DA	5.000	-	294/14	-	

Lungime Segmente

1) Valorile lungimilor segmentelor sunt obținute din proiecție în plan.

Punct început	X / Y	Punct sfârșit	X / Y	Lungime segment (** (m)
1	666.170,478 675.596,968	2	666.190,633 675.589,928	21.349
2	666.190,633 675.589,928	3	666.246,686 675.820,461	237.25
3	666.246,686 675.820,461	4	666.225,621 675.823,757	21.321
4	666.225,621 675.823,757	1	666.170,478 675.596,968	233.397

** Lungimile segmentelor sunt determinate în planul de proiecție Stereo 70 și sunt rotunjite la 1 milimetru.

*** Distanța dintre puncte este formată din segmente cumulate ce sunt mai mici decât valoarea 1 milimetru.

Neutilizabil în Circuitul
Civil

**DATE DESPRE IMOBILUL NR. 887**

Oficiul de Cadastru și Publicitate Imobiliară BOTOSANI
Biroul de Cadastru și Publicitate Imobiliară Botosani

A. Partea I. Descrierea imobilului

TEREN Intravilan

Adresa: Loc. Rauseni, Jud. Botosani

Nr. Crt	Nr cadastral Nr. topografic	Suprafața* (mp)	Observații / Referințe
A1		5.000	Sector cadastral:28 Teren neimprejmuit;

B. Partea II. Proprietari și acte

Inscrieri privitoare la dreptul de proprietate și alte drepturi reale	Referințe
/	
Act Administrativ nr. 115704, din 17/07/2002 emis de CJSDPAT Botosani;	
B2	A1
Intabulare, drept de PROPRIETATE, dobandit prin Reconstituire, cota actuala 1/1, cota initiala 1/1	
1) ANDREI MIRCEA , bun propriu	

C. Partea III. SARCINI .

Inscrieri privind dezmembramintele dreptului de proprietate, drepturi reale de garanție și sarcini	Referințe
NU SUNT	

Anexa Nr. 1 La Partea I

Teren

Nr cadastral	Suprafața (mp)*	Observații / Referințe
	5.000	

* Suprafața este determinată în planul de proiecție Stereo 70.



Date referitoare la teren

Crt	Categorie folosință	Intra vilan	Suprafața (mp)	Tarla	Parcelă	Nr. topo	Observații / Referințe
1	pasune	DA	5.000	-	294/13	-	

Lungime Segmente

1) Valorile lungimilor segmentelor sunt obținute din proiecție în plan.

Punct început	X / Y	Punct sfârșit	X / Y	Lungime segment (** (m)
1	666.149,985 675.604,126	2	666.170,478 675.596,968	21.707
2	666.170,478 675.596,968	3	666.225,621 675.823,757	233.397
3	666.225,621 675.823,757	4	666.204,203 675.827,109	21.679
4	666.204,203 675.827,109	1	666.149,985 675.604,126	229.48

** Lungimile segmentelor sunt determinate în planul de proiecție Stereo 70 și sunt rotunjite la 1 milimetru.

*** Distanța dintre puncte este formată din segmente cumulate ce sunt mai mici decât valoarea 1 milimetru.

Neutilizabil în Circuitul
Civil

**DATE DESPRE IMOBILUL NR. 889**

Oficiul de Cadastru și Publicitate Imobiliară BOTOSANI
Biroul de Cadastru și Publicitate Imobiliară Botosani

A. Partea I. Descrierea imobilului

TEREN Intravilan

Adresa: Loc. Rauseni, Nr. 717322, Jud. Botosani

Nr. Crt	Nr cadastral Nr. topografic	Suprafața* (mp)	Observații / Referințe
A1		16	Sector cadastral:28 Teren neimprejmuit;

Construcții

Crt	Nr cadastral Nr. topografic	Adresa	Observații / Referințe
A1.1		Loc. Rauseni, Nr. 717322, Jud. Botosani	Nr. niveluri:1; S. construita la sol:16 mp;

B. Partea II. Proprietari și acte

Inscrieri privitoare la dreptul de proprietate și alte drepturi reale	Referințe
/	
Act Normativ nr. 123, din 10/07/2012 emis de PARLAMENT (Lege) ; ;	
B2	Inscrierea provizorie, drept de PROPRIETATE, dobandit prin Lege, cota actuala 1/1, cota initiala 1/1 1) STATUL ROMÂN
	A1, A1.1

C. Partea III. SARCINI .

Inscrieri privind dezmembramintele dreptului de proprietate, drepturi reale de garanție și sarcini	Referințe
NU SUNT	


Anexa Nr. 1 La Partea I

Teren

Nr cadastral	Suprafața (mp)*	Observații / Referințe
	16	

* Suprafața este determinată în planul de proiecție Stereo 70.

DETALII LINIARE IMOBIL



Date referitoare la teren

Crt	Categorie folosință	Intra vilan	Suprafața (mp)	Tarla	Parcelă	Nr. topo	Observații / Referințe
1	curți constructii	DA	16	-	1117	-	

Date referitoare la construcții

Crt	Număr	Destinație construcție	Supraf. (mp)	Situație juridică	Observații / Referințe
A1.1		construcții industriale și edilitare	16	Cu acte	Nr. niveluri:1; S. construita la sol:16 mp;

Lungime Segmente

1) Valorile lungimilor segmentelor sunt obținute din proiecție în plan.

Punct început	X / Y	Punct sfârșit	X / Y	Lungime segment (** (m))
1	666.146,522 675.623,483	2	666.146,514 675.623,453	0.031
2	666.146,514 675.623,453	3	666.146,863 675.623,453	0.349
3	666.146,863 675.623,453	4	666.146,863 675.619,483	3.97

Punct început	X / Y	Punct sfârșit	X / Y	Lungime segment (** (m)
4	666.146,863 675.619,483	5	666.150,863 675.619,483	4.0
5	666.150,863 675.619,483	6	666.150,863 675.623,483	4.0
6	666.150,863 675.623,483	7	666.146,863 675.623,483	4.0
7	666.146,863 675.623,483	1	666.146,522 675.623,483	0.341

** Lungimile segmentelor sunt determinate în planul de proiecție Stereo 70 și sunt rotunjite la 1 milimetru.

*** Distanța dintre puncte este formată din segmente cumulate ce sunt mai mici decât valoarea 1 milimetru.

Neutilizabil în Circuitul Civil

**DATE DESPRE IMOBILUL NR. 891**

Oficiul de Cadastru și Publicitate Imobiliară BOTOSANI
Biroul de Cadastru și Publicitate Imobiliară Botosani

A. Partea I. Descrierea imobilului

TEREN Intravilan

Adresa: Loc. Rauseni, Jud. Botosani

Nr. Crt	Nr cadastral Nr. topografic	Suprafața* (mp)	Observații / Referințe
A1		1.800	Sector cadastral:28 Teren neimprejmuit;

B. Partea II. Proprietari și acte

Inscrieri privitoare la dreptul de proprietate și alte drepturi reale	Referințe
/	
Act Administrativ nr. 148488, din 02/06/2004 emis de CJSDPAT Botosani;	
B2	A1
Intabulare, drept de PROPRIETATE, dobandit prin Reconstituire, cota actuala 1/1, cota initiala 1/1	
1) NECHIFOR MARIA, bun propriu	

C. Partea III. SARCINI .

Inscrieri privind dezmembramintele dreptului de proprietate, drepturi reale de garanție și sarcini	Referințe
NU SUNT	

Anexa Nr. 1 La Partea I

Teren

Nr cadastral	Suprafața (mp)*	Observații / Referințe
	1.800	

* Suprafața este determinată în planul de proiecție Stereo 70.



Date referitoare la teren

Crt	Categorie folosință	Intra vilan	Suprafața (mp)	Tarla	Parcelă	Nr. topo	Observații / Referințe
1	pasune	DA	1.800	-	294/9	-	

Lungime Segmente

1) Valorile lungimilor segmentelor sunt obținute din proiecție în plan.

Punct început	X / Y	Punct sfârșit	X / Y	Lungime segment (** (m)
1	666.135,794 675.609,149	2	666.189,355 675.829,433	226.702
2	666.189,355 675.829,433	3	666.181,458 675.830,669	7.993
3	666.181,458 675.830,669	4	666.128,246 675.611,823	225.222
4	666.128,246 675.611,823	1	666.135,794 675.609,149	8.008

** Lungimile segmentelor sunt determinate în planul de proiecție Stereo 70 și sunt rotunjite la 1 milimetru.

*** Distanța dintre puncte este formată din segmente cumulate ce sunt mai mici decât valoarea 1 milimetru.

Neutilizabil în Circuitul
Civil

**DATE DESPRE IMOBILUL NR. 892**

Oficiul de Cadastru și Publicitate Imobiliară BOTOSANI
Biroul de Cadastru și Publicitate Imobiliară Botosani

A. Partea I. Descrierea imobilului

TEREN Intravilan

Adresa: Loc. Rauseni, Jud. Botosani

Nr. Crt	Nr cadastral Nr. topografic	Suprafața* (mp)	Observații / Referințe
A1		3.600	Sector cadastral:28 Teren neimprejmuit;

B. Partea II. Proprietari și acte

Inscrieri privitoare la dreptul de proprietate și alte drepturi reale	Referințe
/	
Act Administrativ nr. 148488, din 02/06/2004 emis de CJSDPAT Botosani;	
B2	A1
Intabulare, drept de PROPRIETATE, dobandit prin Reconstituire, cota actuala 1/1, cota initiala 1/1	
1) NECHIFOR MARIA, bun propriu	

C. Partea III. SARCINI .

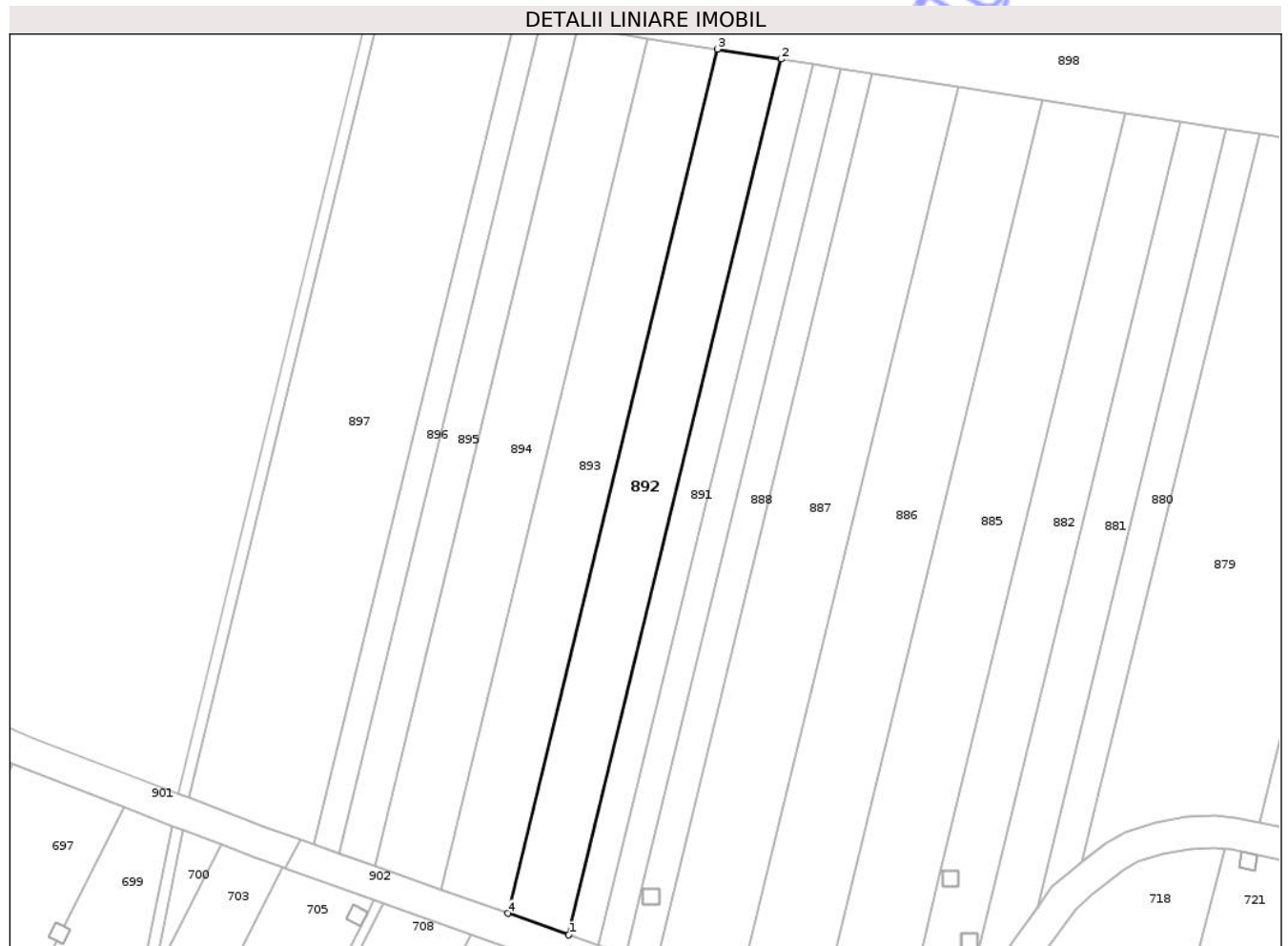
Inscrieri privind dezmembramintele dreptului de proprietate, drepturi reale de garanție și sarcini	Referințe
NU SUNT	

Anexa Nr. 1 La Partea I

Teren

Nr cadastral	Suprafața (mp)*	Observații / Referințe
	3.600	

* Suprafața este determinată în planul de proiecție Stereo 70.



Date referitoare la teren

Crt	Categorie folosință	Intra vilan	Suprafața (mp)	Tarla	Parcelă	Nr. topo	Observații / Referințe
1	pasune	DA	3.600	-	294/8	-	

Lungime Segmente

1) Valorile lungimilor segmentelor sunt obținute din proiecție în plan.

Punct început	X / Y	Punct sfârșit	X / Y	Lungime segment (** (m)
1	666.128,246 675.611,823	2	666.181,458 675.830,669	225.222
2	666.181,458 675.830,669	3	666.165,505 675.833,166	16.147
3	666.165,505 675.833,166	4	666.113,0 675.617,225	222.233
4	666.113,0 675.617,225	1	666.128,246 675.611,823	16.175

** Lungimile segmentelor sunt determinate în planul de proiecție Stereo 70 și sunt rotunjite la 1 milimetru.

*** Distanța dintre puncte este formată din segmente cumulate ce sunt mai mici decât valoarea 1 milimetru.

Neutilizabil în Circuitul
Civil

**DATE DESPRE IMOBILUL NR. 895**

Oficiul de Cadastru și Publicitate Imobiliară BOTOSANI
Biroul de Cadastru și Publicitate Imobiliară Botosani

A. Partea I. Descrierea imobilului

TEREN Intravilan

Adresa: Loc. Rauseni, Jud. Botosani

Nr. Crt	Nr cadastral Nr. topografic	Suprafața* (mp)	Observații / Referințe
A1		2.016	Sector cadastral:28 Teren neimprejmuit;

B. Partea II. Proprietari și acte

Inscrieri privitoare la dreptul de proprietate și alte drepturi reale	Referințe
/	
Act Administrativ nr. 126738, din 17/12/2002 emis de CJSDPAT Botosani;	
B2	A1
Intabulare, drept de PROPRIETATE, dobandit prin Reconstituire, cota actuala 1/1, cota initiala 1/1	
1) CIUBOTARU COSTACHI, bun propriu	

C. Partea III. SARCINI .

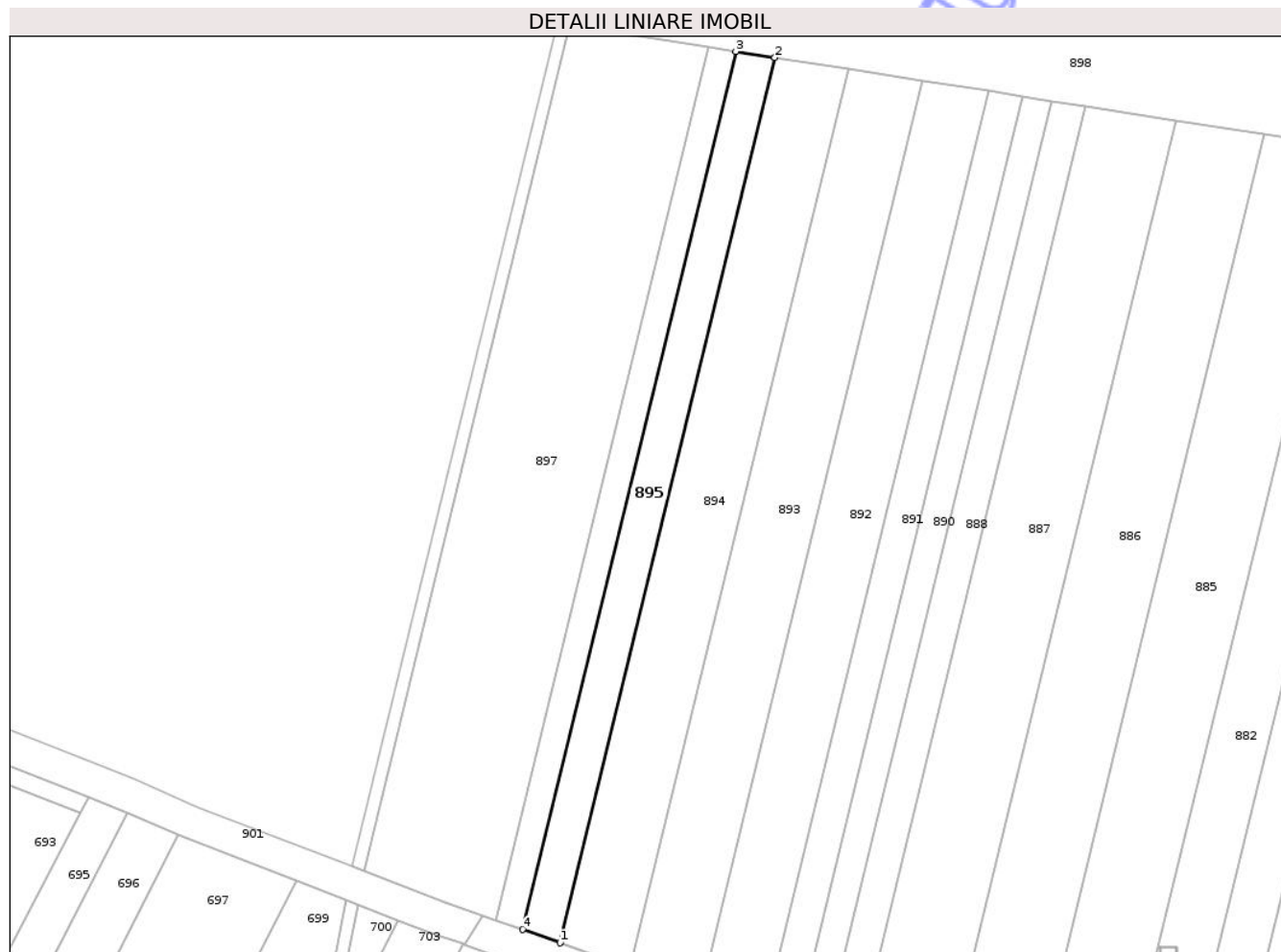
Inscrieri privind dezmembramintele dreptului de proprietate, drepturi reale de garanție și sarcini	Referințe
NU SUNT	

Anexa Nr. 1 La Partea I

Teren

Nr cadastral	Suprafața (mp)*	Observații / Referințe
	2.016	

* Suprafața este determinată în planul de proiecție Stereo 70.



Date referitoare la teren

Crt	Categorie folosință	Intra vilan	Suprafața (mp)	Tarla	Parcelă	Nr. topo	Observații / Referințe
1	pasune	DA	2.016	-	294/3	-	

Lungime Segmente

1) Valorile lungimilor segmentelor sunt obținute din proiecție în plan.

Punct început	X / Y	Punct sfârșit	X / Y	Lungime segment (** (m)
1	666.079,68 675.629,03	2	666.130,641 675.838,622	215.698
2	666.130,641 675.838,622	3	666.121,338 675.840,078	9.416
3	666.121,338 675.840,078	4	666.070,788 675.632,181	213.954
4	666.070,788 675.632,181	1	666.079,68 675.629,03	9.434

** Lungimile segmentelor sunt determinate în planul de proiecție Stereo 70 și sunt rotunjite la 1 milimetru.

*** Distanța dintre puncte este formată din segmente cumulate ce sunt mai mici decât valoarea 1 milimetru.

Neutilizabil în Circuitul
Civil



DATE DESPRE IMOBILUL NR. 900

Oficiul de Cadastru și Publicitate Imobiliară BOTOSANI
Biroul de Cadastru și Publicitate Imobiliară Botosani

A. Partea I. Descrierea imobilului

TEREN Intravilan

Adresa: Loc. Rauseni, Jud. Botosani

Nr. Crt	Nr cadastral Nr. topografic	Suprafața* (mp)	Observații / Referințe
A1		1.492	Sector cadastral:28 Teren neimprejmuit; Canalul (HR-ape curgatoare) se afla in parcela cadastrala 285. Astfel diferenta de suprafata de 767.00 mp, pc. 285 se afla in ID 701.

B. Partea II. Proprietari și acte

Inscrieri privitoare la dreptul de proprietate și alte drepturi reale	Referințe
/	
Act Normativ nr. 1705, din 20/12/2006 emis de GUVERNUL ROMANIEI (Lege) ;;	
B2	A1
Inscrierea provizorie, drept de PROPRIETATE, dobandit prin Lege, cota actuala 1/1, cota initiala 1/1	
1) STATUL ROMÂN	
OBSERVATII: Canal	

C. Partea III. SARCINI .

Inscrieri privind dezmembramintele dreptului de proprietate, drepturi reale de garanție și sarcini	Referințe
NU SUNT	

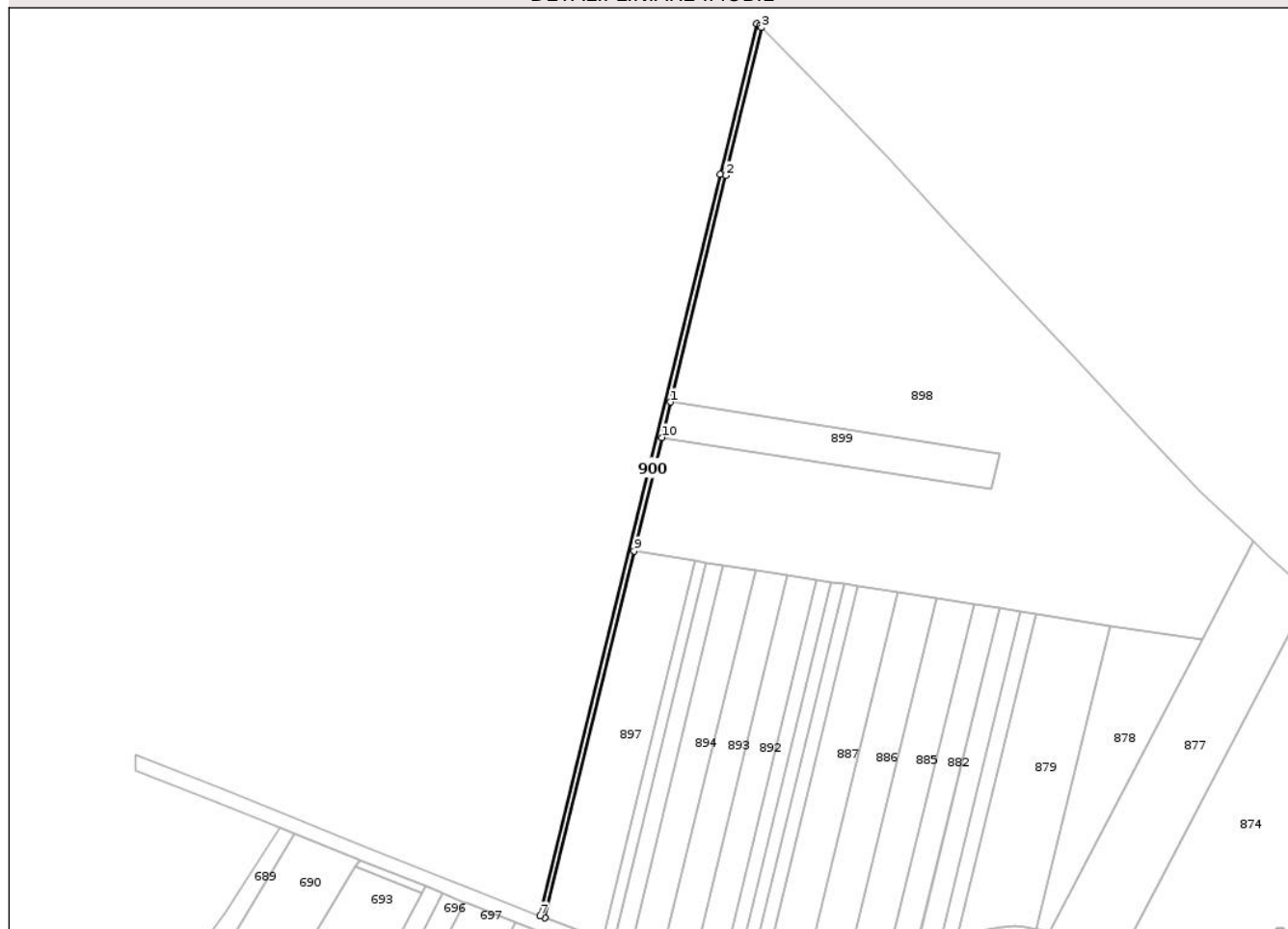
Anexa Nr. 1 La Partea I

Teren

Nr cadastral	Suprafața (mp)*	Observații / Referințe
	1.492	Canalul (HR-ape curgătoare) se afla în parcela cadastrală 285. Astfel diferența de suprafață de 767.00 mp, pc. 285 se afla în ID 701.

* Suprafața este determinată în planul de proiecție Stereo 70.

DETALII LINIARE IMOBIL



Date referitoare la teren

Crt	Categorie folosință	Intra vilan	Suprafața (mp)	Tarla	Parcelă	Nr. topo	Observații / Referințe
1	ape curgătoare	DA	1.492	-	285	-	

Lungime Segmente

1) Valorile lungimilor segmentelor sunt obținute din proiecție în plan.

Punct început	X / Y	Punct sfârșit	X / Y	Lungime segment (** (m)
1	666.101,725 675.927,655	2	666.131,791 676.051,309	127.257
2	666.131,791 676.051,309	3	666.151,427 676.132,068	83.112
3	666.151,427 676.132,068	4	666.150,444 676.133,058	1.395
4	666.150,444 676.133,058	5	666.148,894 676.134,261	1.962
5	666.148,894 676.134,261	6	666.128,895 676.052,013	84.645

Punct început	X / Y	Punct sfârșit	X / Y	Lungime segment (** (m)
6	666.128,895 676.052,013	7	666.030,451 675.647,137	416.672
7	666.030,451 675.647,137	8	666.033,256 675.646,059	3.005
8	666.033,256 675.646,059	9	666.081,93 675.846,245	206.018
9	666.081,93 675.846,245	10	666.097,037 675.908,373	63.938
10	666.097,037 675.908,373	1	666.101,725 675.927,655	19.844

** Lungimile segmentelor sunt determinate în planul de proiecție Stereo 70 și sunt rotunjite la 1 milimetru.

*** Distanța dintre puncte este formată din segmente cumulate ce sunt mai mici decât valoarea 1 milimetru.

Neutilizabil în Circuitul Civil

**DATE DESPRE IMOBILUL NR. 901**

Oficiul de Cadastru și Publicitate Imobiliară BOTOSANI
Biroul de Cadastru și Publicitate Imobiliară Botosani

A. Partea I. Descrierea imobilului

TEREN Intravilan

Adresa: Loc. Rauseni, Jud. Botosani

Nr. Crt	Nr cadastral Nr. topografic	Suprafața* (mp)	Observații / Referințe
A1	50311	2.145	Sector cadastral:28 Teren neimprejmuit;

B. Partea II. Proprietari și acte

Inscrieri privitoare la dreptul de proprietate și alte drepturi reale		Referințe
71406 / 13/12/2013		
Act Administrativ nr. 47, din 22/11/2013 emis de Consiliul Local Rauseni;		
B1	Inscrierea provizorie, drept de PROPRIETATE sub condiția justificării apartenenței la domeniu public prin înscrierea în HG, dobandit prin Constituire, cota actuala 1/1, cota initiala 1/1 1) COMUNA RĂUSENI, CIF:3373373	A1

C. Partea III. SARCINI .

Inscrieri privind dezmembramentele dreptului de proprietate, drepturi reale de garanție și sarcini	Referințe
NU SUNT	

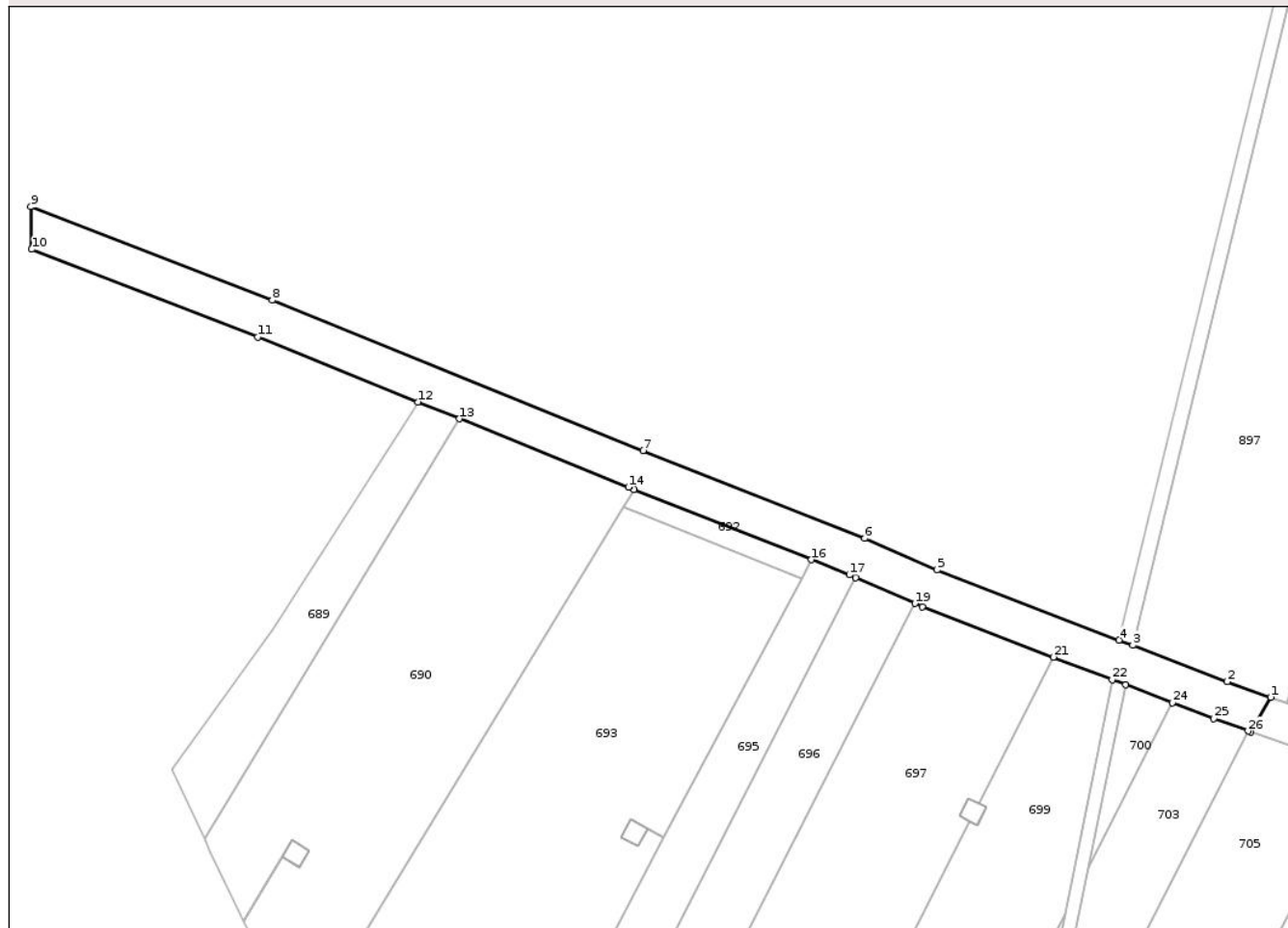
Anexa Nr. 1 La Partea I

Teren

Nr cadastral	Suprafața (mp)*	Observații / Referințe
50311	2.145	

* Suprafața este determinată în planul de proiecție Stereo 70.

DETALII LINIARE IMOBIL



Date referitoare la teren

Crt	Categorie folosință	Intra vilan	Suprafața (mp)	Tarla	Parcelă	Nr. topo	Observații / Referințe
1	drum	DA	2.145	-	290	-	

Lungime Segmente

1) Valorile lungimilor segmentelor sunt obținute din proiecție în plan.

Punct început	X / Y	Punct sfârșit	X / Y	Lungime segment (** (m)
1	666.061,227 675.635,568	2	666.052,42 675.638,688	9.343
3	666.033,256 675.646,059	4	666.030,451 675.647,137	3.005
5	665.993,58 675.661,317	6	665.978,882 675.667,722	16.033
7	665.933,927 675.685,545	8	665.858,712 675.715,985	81.141
9	665.809,781 675.734,96	10	665.809,954 675.726,313	8.649

Punct început	X / Y	Punct sfârșit	X / Y	Lungime segment (** (m)
2	666.052,42 675.638,688	3	666.033,256 675.646,059	20.533
4	666.030,451 675.647,137	5	665.993,58 675.661,317	39.504
6	665.978,882 675.667,722	7	665.933,927 675.685,545	48.359
8	665.858,712 675.715,985	9	665.809,781 675.734,96	52.481
10	665.809,954 675.726,313	11	665.855,765 675.708,548	49.135

Punct început	X / Y	Punct sfârșit	X / Y	Lungime segment (** (m)
11	665.855,765 675.708,548	12	665.888,282 675.695,387	35.079
13	665.896,732 675.691,968	14	665.930,952 675.678,118	36.917
15	665.932,069 675.677,675	16	665.968,047 675.663,411	38.702
17	665.975,809 675.660,334	18	665.977,068 675.659,785	1.373
19	665.989,103 675.654,542	20	665.990,545 675.653,913	1.573
21	666.017,143 675.643,684	22	666.029,091 675.639,089	12.801
23	666.031,793 675.638,05	24	666.041,301 675.634,394	10.187
25	666.049,648 675.631,183	26	666.056,655 675.628,701	7.434
27	666.057,145 675.628,527	1	666.061,227 675.635,568	8.139

Punct început	X / Y	Punct sfârșit	X / Y	Lungime segment (** (m)
12	665.888,282 675.695,387	13	665.896,732 675.691,968	9.115
14	665.930,952 675.678,118	15	665.932,069 675.677,675	1.202
16	665.968,047 675.663,411	17	665.975,809 675.660,334	8.35
18	665.977,068 675.659,785	19	665.989,103 675.654,542	13.127
20	665.990,545 675.653,913	21	666.017,143 675.643,684	28.497
22	666.029,091 675.639,089	23	666.031,793 675.638,05	2.895
24	666.041,301 675.634,394	25	666.049,648 675.631,183	8.943
26	666.056,655 675.628,701	27	666.057,145 675.628,527	0.52

** Lungimile segmentelor sunt determinate în planul de proiecție Stereo 70 și sunt rotunjite la 1 milimetru.

*** Distanța dintre puncte este formată din segmente cumulate ce sunt mai mici decât valoarea 1 milimetru.

Neutilizabil în
Civil

**DATE DESPRE IMOBILUL NR. 780**

Oficiul de Cadastru și Publicitate Imobiliară BOTOSANI
Biroul de Cadastru și Publicitate Imobiliară Botosani

A. Partea I. Descrierea imobilului

TEREN Intravilan

Adresa: Loc. Rauseni, Jud. Botosani

Nr. Crt	Nr cadastral Nr. topografic	Suprafața* (mp)	Observații / Referințe
A1		591	Sector cadastral:28 Teren neimprejmit; Conform titlului de proprietate 148402, imobilul este amplasat in parcela cadastrala 285/108. Diferenta de suprafata de 109.00 mp din pc. 285/108 se afla in sectorul 41, in ID 779.

B. Partea II. Proprietari și acte

Inscrieri privitoare la dreptul de proprietate și alte drepturi reale	Referințe
/	
Act Administrativ nr. 148402, din 22/03/2004 emis de CJSDPAT Botosani;	
B2	A1
Intabulare, drept de PROPRIETATE, dobandit prin Reconstituire, cota actuala 1/1, cota initiala 1/1 1) AGAPE SOFIA, bun propriu	

C. Partea III. SARCINI .

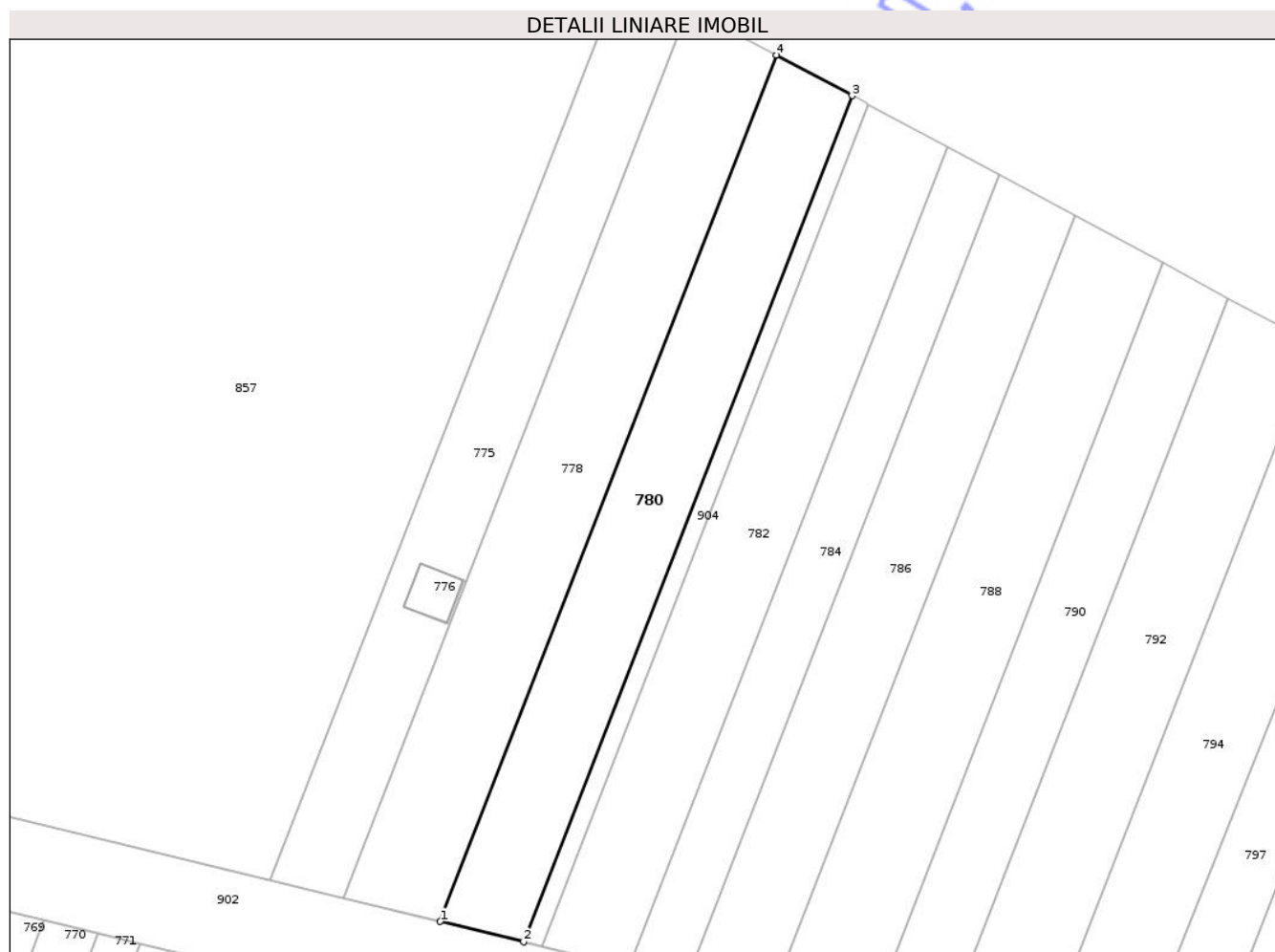
Inscrieri privind dezmembramintele dreptului de proprietate, drepturi reale de garanție și sarcini	Referințe
NU SUNT	

Anexa Nr. 1 La Partea I

Teren

Nr cadastral	Suprafața (mp)*	Observații / Referințe
	591	Conform titlului de proprietate 148402, imobilul este amplasat in parcela cadastrala 285/108. Diferenta de suprafata de 109.00 mp din pc. 285/108 se afla in sectorul 41, in ID 779.

* Suprafața este determinată in planul de proiecție Stereo 70.



Date referitoare la teren

Crt	Categorie folosință	Intravilan	Suprafața (mp)	Tarla	Parcelă	Nr. topo	Observații / Referințe
1	arabil	DA	591	-	285/108	-	

Lungime Segmente

1) Valorile lungimilor segmentelor sunt obținute din proiecție în plan.

Punct început	X / Y	Punct sfârșit	X / Y	Lungime segment (** (m)
1	666.815,024 675.507,102	2	666.822,284 675.505,338	7.471
2	666.822,284 675.505,338	3	666.850,828 675.578,882	78.889
3	666.850,828 675.578,882	4	666.844,256 675.582,42	7.464
4	666.844,256 675.582,42	1	666.815,024 675.507,102	80.792

** Lungimile segmentelor sunt determinate în planul de proiecție Stereo 70 și sunt rotunjite la 1 milimetru.

*** Distanța dintre puncte este formată din segmente cumulate ce sunt mai mici decât valoarea 1 milimetru.

Neutilizabil în Circuitul
Civil

**DATE DESPRE IMOBILUL NR. 790**

Oficiul de Cadastru și Publicitate Imobiliară BOTOSANI
Biroul de Cadastru și Publicitate Imobiliară Botosani

A. Partea I. Descrierea imobilului

TEREN Intravilan

Adresa: Loc. Rauseni, Jud. Botosani

Nr. Crt	Nr cadastral Nr. topografic	Suprafața* (mp)	Observații / Referințe
A1		449	Sector cadastral:28 Teren neimprejmuit; Conform titlului de proprietate 158894, imobilul este amplasat in parcela cadastrala 292/31. Diferenta de suprafata din pc. 292/31 de 151.00 mp se afla in sectorul 41, ID 789.

B. Partea II. Proprietari și acte

Inscrieri privitoare la dreptul de proprietate și alte drepturi reale	Referințe
/	
Act Administrativ nr. 158894, din 30/08/2004 emis de CJSDPAT Botosani;	
B2	A1
Intabulare, drept de PROPRIETATE, dobandit prin Reconstituire, cota actuala 1/1, cota initiala 1/1	
1) GAGEA DUMITRU, bun propriu	
2) GAGEA IOAN, bun propriu	
3) GAGEA MARIA, bun propriu	

C. Partea III. SARCINI .

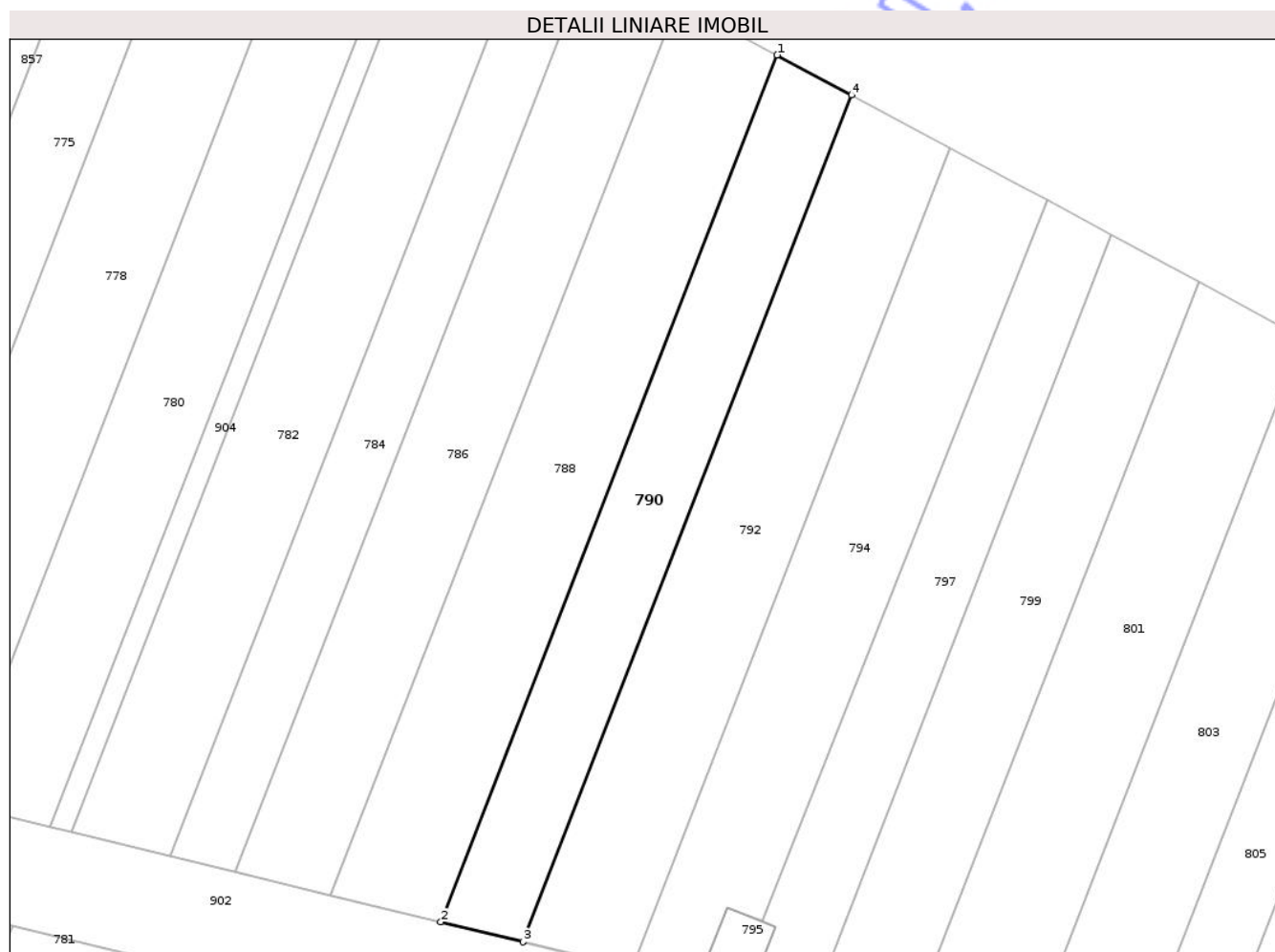
Inscrieri privind dezmembramintele dreptului de proprietate, drepturi reale de garanție și sarcini	Referințe
NU SUNT	

Anexa Nr. 1 La Partea I

Teren

Nr cadastral	Suprafața (mp)*	Observații / Referințe
	449	Conform titlului de proprietate 158894, imobilul este amplasat în parcela cadastrală 292/31. Diferența de suprafață din pc. 292/31 de 151.00 mp se află în sectorul 41, ID 789.

* Suprafața este determinată în planul de proiecție Stereo 70.



Date referitoare la teren

Crt	Categorie folosință	Intravilan	Suprafața (mp)	Tarla	Parcelă	Nr. topo	Observații / Referințe
1	arabil	DA	449	-	292/31	-	

Lungime Segmente

1) Valorile lungimilor segmentelor sunt obținute din proiecție în plan.

Punct început	X / Y	Punct sfârșit	X / Y	Lungime segment (** (m)
1	666.877,844 675.564,338	2	666.852,131 675.498,085	71.068
2	666.852,131 675.498,085	3	666.858,399 675.496,562	6.45
3	666.858,399 675.496,562	4	666.883,518 675.561,283	69.425
4	666.883,518 675.561,283	1	666.877,844 675.564,338	6.444

** Lungimile segmentelor sunt determinate în planul de proiecție Stereo 70 și sunt rotunjite la 1 milimetru.

*** Distanța dintre puncte este formată din segmente cumulate ce sunt mai mici decât valoarea 1 milimetru.

Neutilizabil în Circuitul
Civil

**DATE DESPRE IMOBILUL NR. 792**

Oficiul de Cadastru și Publicitate Imobiliară BOTOSANI
Biroul de Cadastru și Publicitate Imobiliară Botosani

A. Partea I. Descrierea imobilului

TEREN Intravilan

Adresa: Loc. Rauseni, Jud. Botosani

Nr. Crt	Nr cadastral Nr. topografic	Suprafața* (mp)	Observații / Referințe
A1		580	Sector cadastral:28 Teren neimprejmuț; Conform titlului de proprietate 153969, imobilul este amplasat in parcela cadastrala 292/30. Diferenta de suprafata din pc. 292/30 de 220.00 mp se afla in sectorul 41, ID 791.

B. Partea II. Proprietari și acte

Inscrieri privitoare la dreptul de proprietate și alte drepturi reale	Referințe
/	
Act Administrativ nr. 153969, din 11/08/2004 emis de CJSDPAT Botosani;	
B2	A1
Intabulare, drept de PROPRIETATE, dobandit prin Reconstituire, cota actuala 1/1, cota initiala 1/1 1) GAGEA VICTORIA, bun propriu	

C. Partea III. SARCINI .

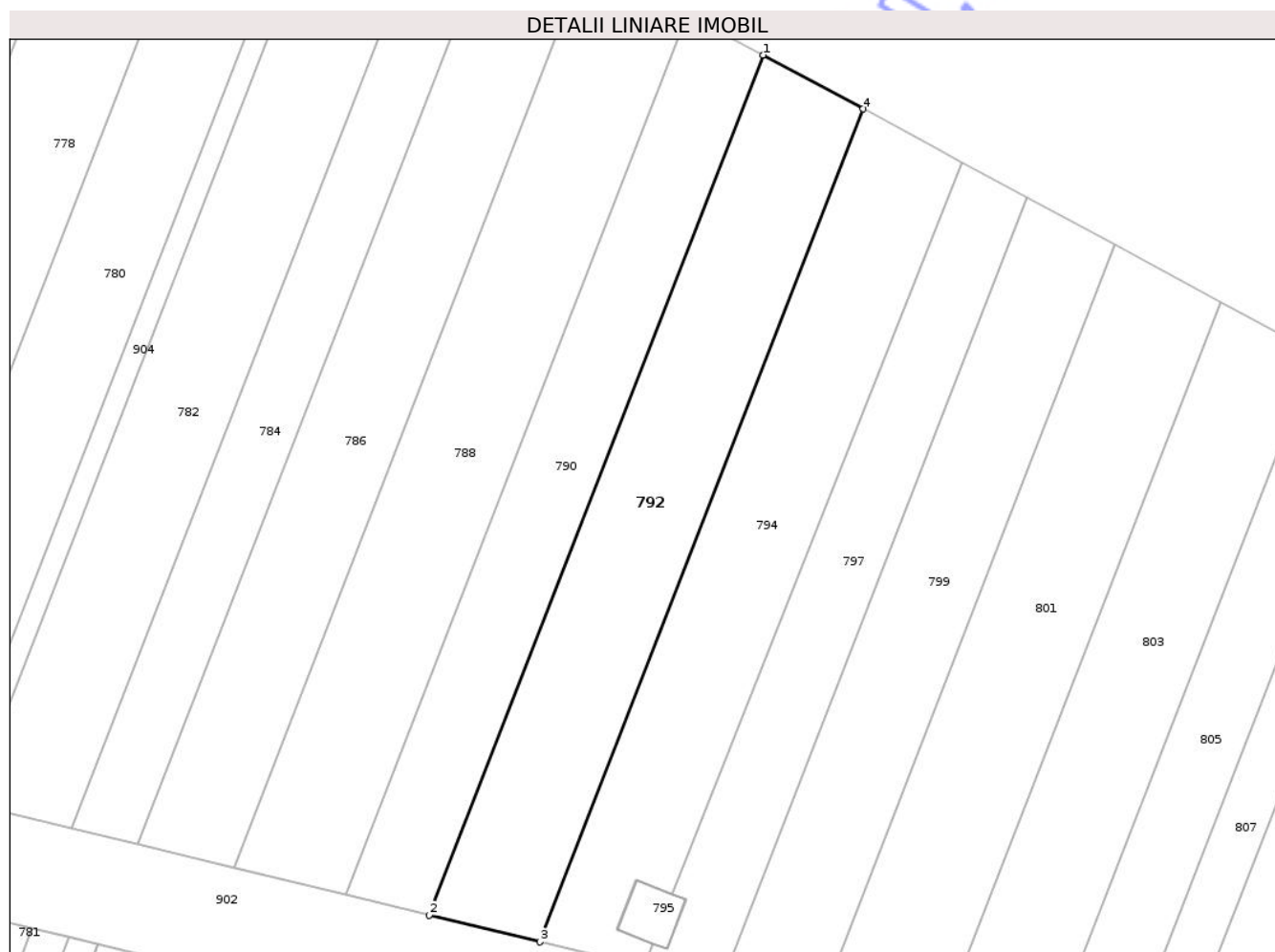
Inscrieri privind dezmembramintele dreptului de proprietate, drepturi reale de garanție și sarcini	Referințe
NU SUNT	

Anexa Nr. 1 La Partea I

Teren

Nr cadastral	Suprafața (mp)*	Observații / Referințe
	580	Conform titlului de proprietate 153969, imobilul este amplasat in parcela cadastrala 292/30. Diferenta de suprafata din pc. 292/30 de 220.00 mp se afla in sectorul 41, ID 791.

* Suprafața este determinată in planul de proiecție Stereo 70.



Date referitoare la teren

Crt	Categorie folosință	Intravilan	Suprafața (mp)	Tarla	Parcelă	Nr. topo	Observații / Referințe
1	arabil	DA	580	-	292/30	-	

Lungime Segmente

1) Valorile lungimilor segmentelor sunt obținute din proiecție în plan.

Punct început	X / Y	Punct sfârșit	X / Y	Lungime segment (** (m)
1	666.883,518 675.561,283	2	666.858,399 675.496,562	69.425
2	666.858,399 675.496,562	3	666.866,724 675.494,539	8.567
3	666.866,724 675.494,539	4	666.891,054 675.557,226	67.243
4	666.891,054 675.557,226	1	666.883,518 675.561,283	8.559

** Lungimile segmentelor sunt determinate în planul de proiecție Stereo 70 și sunt rotunjite la 1 milimetru.

*** Distanța dintre puncte este formată din segmente cumulate ce sunt mai mici decât valoarea 1 milimetru.

Neutilizabil în Circuitul
Civil

**DATE DESPRE IMOBILUL NR. 799**

Oficiul de Cadastru și Publicitate Imobiliară BOTOSANI
Biroul de Cadastru și Publicitate Imobiliară Botosani

A. Partea I. Descrierea imobilului

TEREN Intravilan

Adresa: Loc. Rauseni, Jud. Botosani

Nr. Crt	Nr cadastral Nr. topografic	Suprafața* (mp)	Observații / Referințe
A1		469	Sector cadastral:28 Teren neimprejmuț; Conform titlului de proprietate 148416, imobilul este amplasat in parcela cadastrala 292/26. Diferenta de suprafata din pc. 292/26 de 131.00 mp se afla in sectorul 41, ID 798.

B. Partea II. Proprietari și acte

Inscrieri privitoare la dreptul de proprietate și alte drepturi reale	Referințe
/	
Act Administrativ nr. 148416, din 22/03/2004 emis de CJSDPAT Botosani;	
B2	A1
Intabulare, drept de PROPRIETATE, dobandit prin Reconstituire, cota actuala 1/1, cota initiala 1/1	
1) GUSA DUMITRU, bun propriu	
2) TEHLEANU ELENA, bun propriu	

C. Partea III. SARCINI .

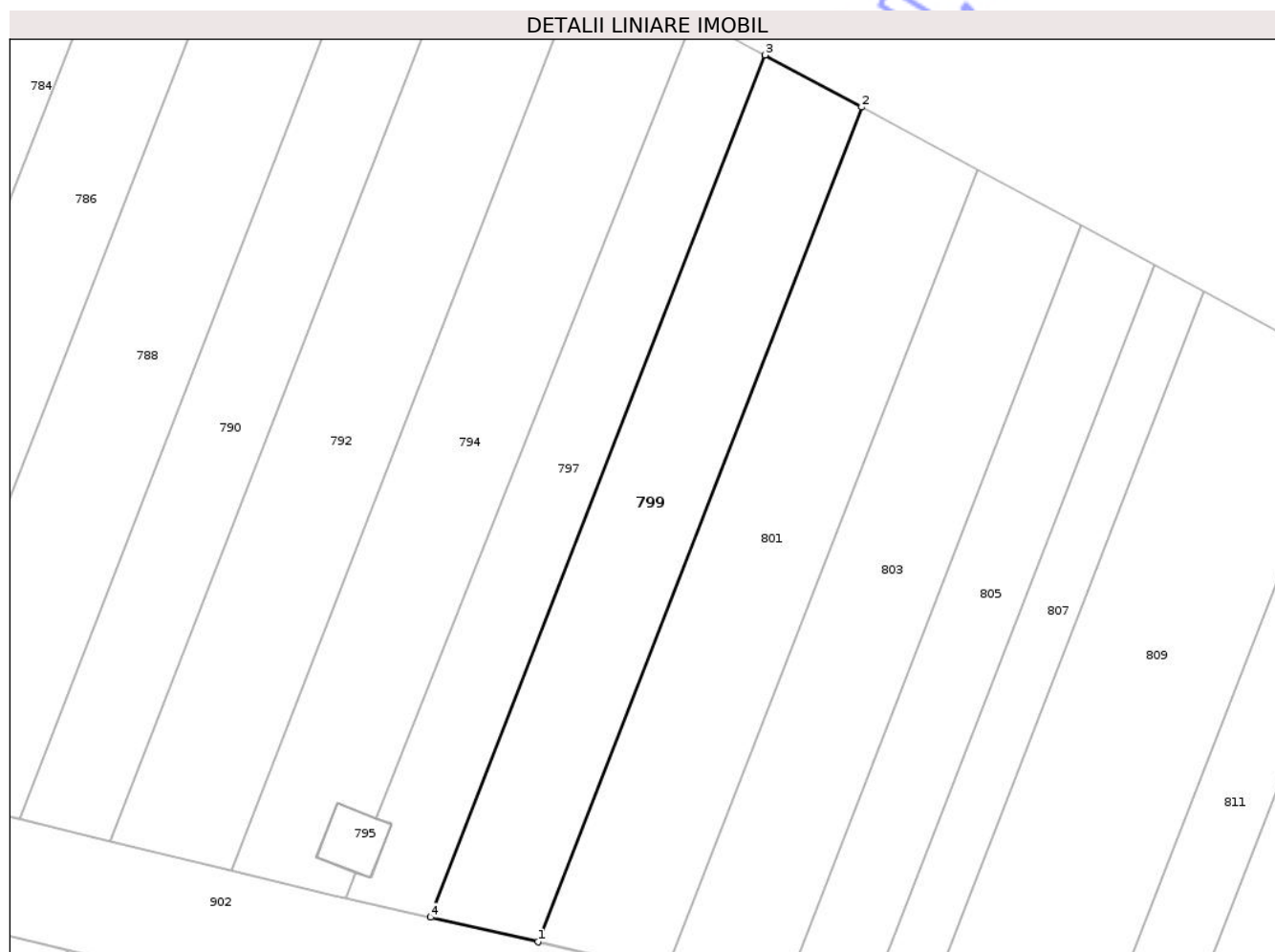
Inscrieri privind dezmembramintele dreptului de proprietate, drepturi reale de garanție și sarcini	Referințe
NU SUNT	

Anexa Nr. 1 La Partea I

Teren

Nr cadastral	Suprafața (mp)*	Observații / Referințe
	469	Conform titlului de proprietate 148416, imobilul este amplasat în parcela cadastrală 292/26. Diferența de suprafață din pc. 292/26 de 131.00 mp se află în sectorul 41, ID 798.

* Suprafața este determinată în planul de proiecție Stereo 70.



Date referitoare la teren

Crt	Categorie folosință	Intravilan	Suprafața (mp)	Tarla	Parcelă	Nr. topo	Observații / Referințe
1	arabil	DA	469	-	292/26	-	

Lungime Segmente

1) Valorile lungimilor segmentelor sunt obținute din proiecție în plan.

Punct început	X / Y	Punct sfârșit	X / Y	Lungime segment (** (m)
1	666.887,778 675.489,625	2	666.910,043 675.546,993	61.537
2	666.910,043 675.546,993	3	666.903,397 675.550,576	7.55
3	666.903,397 675.550,576	4	666.880,396 675.491,312	63.571
4	666.880,396 675.491,312	1	666.887,778 675.489,625	7.572

** Lungimile segmentelor sunt determinate în planul de proiecție Stereo 70 și sunt rotunjite la 1 milimetru.

*** Distanța dintre puncte este formată din segmente cumulate ce sunt mai mici decât valoarea 1 milimetru.

Neutilizabil în Circuitul
Civil

**DATE DESPRE IMOBILUL NR. 803**

Oficiul de Cadastru și Publicitate Imobiliară BOTOSANI
Biroul de Cadastru și Publicitate Imobiliară Botosani

A. Partea I. Descrierea imobilului

TEREN Intravilan

Adresa: Loc. Rauseni, Jud. Botosani

Nr. Crt	Nr cadastral Nr. topografic	Suprafața* (mp)	Observații / Referințe
A1		467	Sector cadastral:28 Teren neimprejmuit; Conform titlului de proprietate 118866, imobilul este amplasat in parcela cadastrala 292/24. Diferenta de suprafata din pc. 292/24 de 133.00 mp se afla in sectorul 41, ID 802.

B. Partea II. Proprietari și acte

Inscrieri privitoare la dreptul de proprietate și alte drepturi reale		Referințe
/		
Act Administrativ nr. 118866, din 07/09/2002 emis de CJSDPAT Botosani;		
B0	Intabulare, drept de PROPRIETATE, dobandit prin Reconstituire, cota actuala 1/1, cota initiala 1/1 1) RAILEANU MIHAI, bun propriu 2) PINTILEI SOFIA, bun propriu 3) CONTU MARIA, bun propriu 4) LUCHIAN VASILE, bun propriu	A1

C. Partea III. SARCINI .

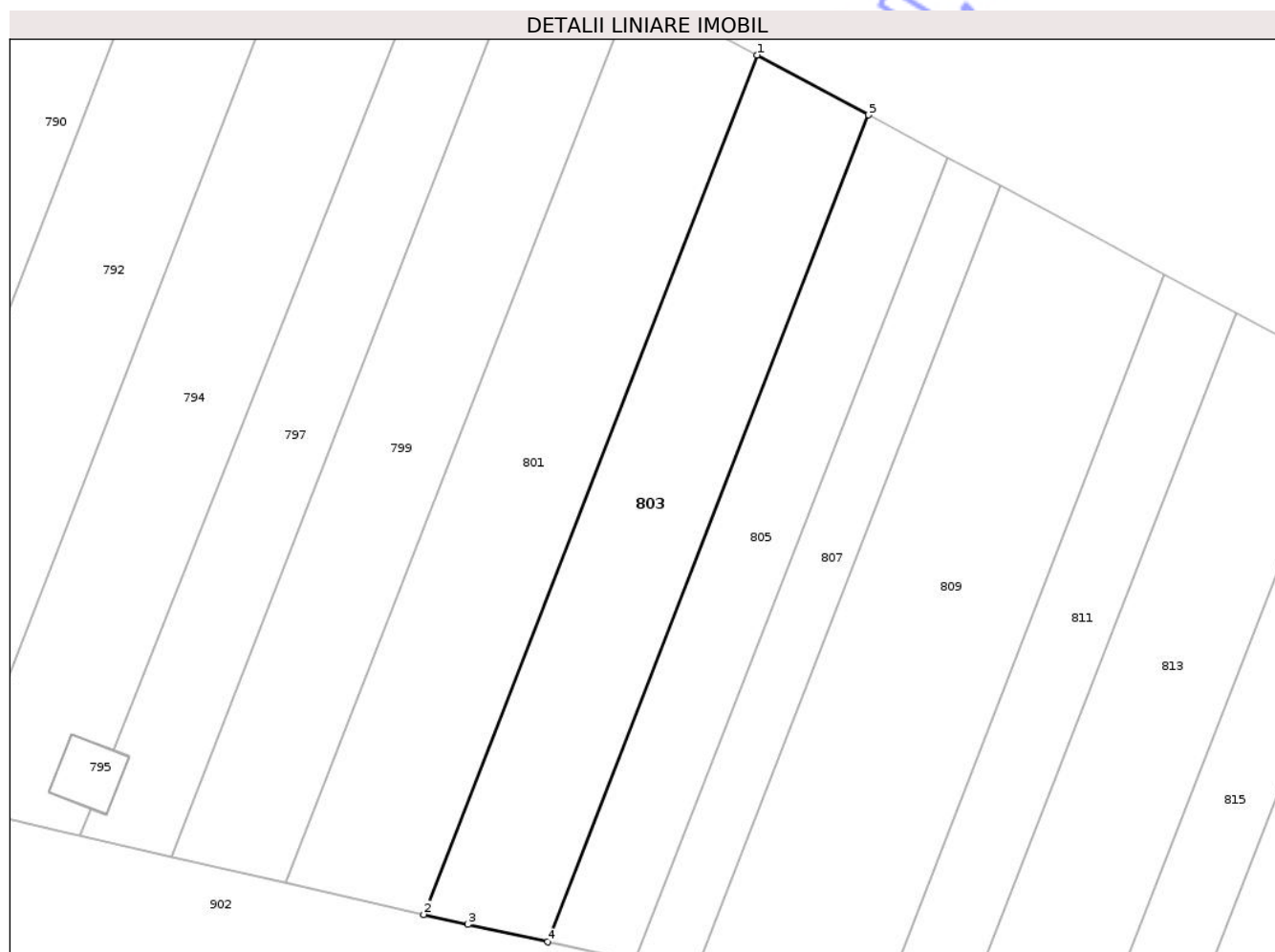
Inscrieri privind dezmembramintele dreptului de proprietate, drepturi reale de garanție și sarcini	Referințe
NU SUNT	

Anexa Nr. 1 La Partea I

Teren

Nr cadastral	Suprafața (mp)*	Observații / Referințe
	467	Conform titlului de proprietate 118866, imobilul este amplasat în parcela cadastrală 292/24. Diferența de suprafață din pc. 292/24 de 133.00 mp se află în sectorul 41, ID 802.

* Suprafața este determinată în planul de proiecție Stereo 70.



Date referitoare la teren

Crt	Categorie folosință	Intravilan	Suprafața (mp)	Tarla	Parcelă	Nr. topo	Observații / Referințe
1	arabil	DA	467	-	292/24	-	

Lungime Segmente

1) Valorile lungimilor segmentelor sunt obținute din proiecție în plan.

Punct început	X / Y	Punct sfârșit	X / Y	Lungime segment (** (m)
1	666.917,987 675.542,71	2	666.896,601 675.487,608	59.107
2	666.896,601 675.487,608	3	666.899,427 675.486,962	2.899
3	666.899,427 675.486,962	4	666.904,548 675.485,851	5.24
4	666.904,548 675.485,851	5	666.925,122 675.538,863	56.864

Punct început	X / Y	Punct sfârșit	X / Y	Lungime segment (** (m)
5	666.925,122 675.538,863	1	666.917,987 675.542,71	8.106

** Lungimile segmentelor sunt determinate în planul de proiecție Stereo 70 și sunt rotunjite la 1 milimetru.

*** Distanța dintre puncte este formată din segmente cumulate ce sunt mai mici decât valoarea 1 milimetru.

Neutilizabil în Circuitul Civil

**DATE DESPRE IMOBILUL NR. 805**

Oficiul de Cadastru și Publicitate Imobiliară BOTOSANI
Biroul de Cadastru și Publicitate Imobiliară Botosani

A. Partea I. Descrierea imobilului

TEREN Intravilan

Adresa: Loc. Rauseni, Jud. Botosani

Nr. Crt	Nr cadastral Nr. topografic	Suprafața* (mp)	Observații / Referințe
A1		318	Sector cadastral:28 Teren neimprejmuit; Conform titlului de proprietate 118866, imobilul este amplasat in parcela cadastrala 285/110. Diferenta de suprafata din pc. 285/110 de 619.00 mp se afla in sectorul 41, ID 804.

B. Partea II. Proprietari și acte

Inscrieri privitoare la dreptul de proprietate și alte drepturi reale		Referințe
/		
Act Administrativ nr. 118866, din 07/09/2002 emis de CJSDPAT Botosani;		
B2	Intabulare, drept de PROPRIETATE, dobandit prin Reconstituire, cota actuala 1/1, cota initiala 1/1 1) RAILEANU MIHAI, bun propriu 2) PINTILEI SOFIA, bun propriu 3) CONTU MARIA, bun propriu 4) LUCHIAN VASILE, bun propriu	A1

C. Partea III. SARCINI .

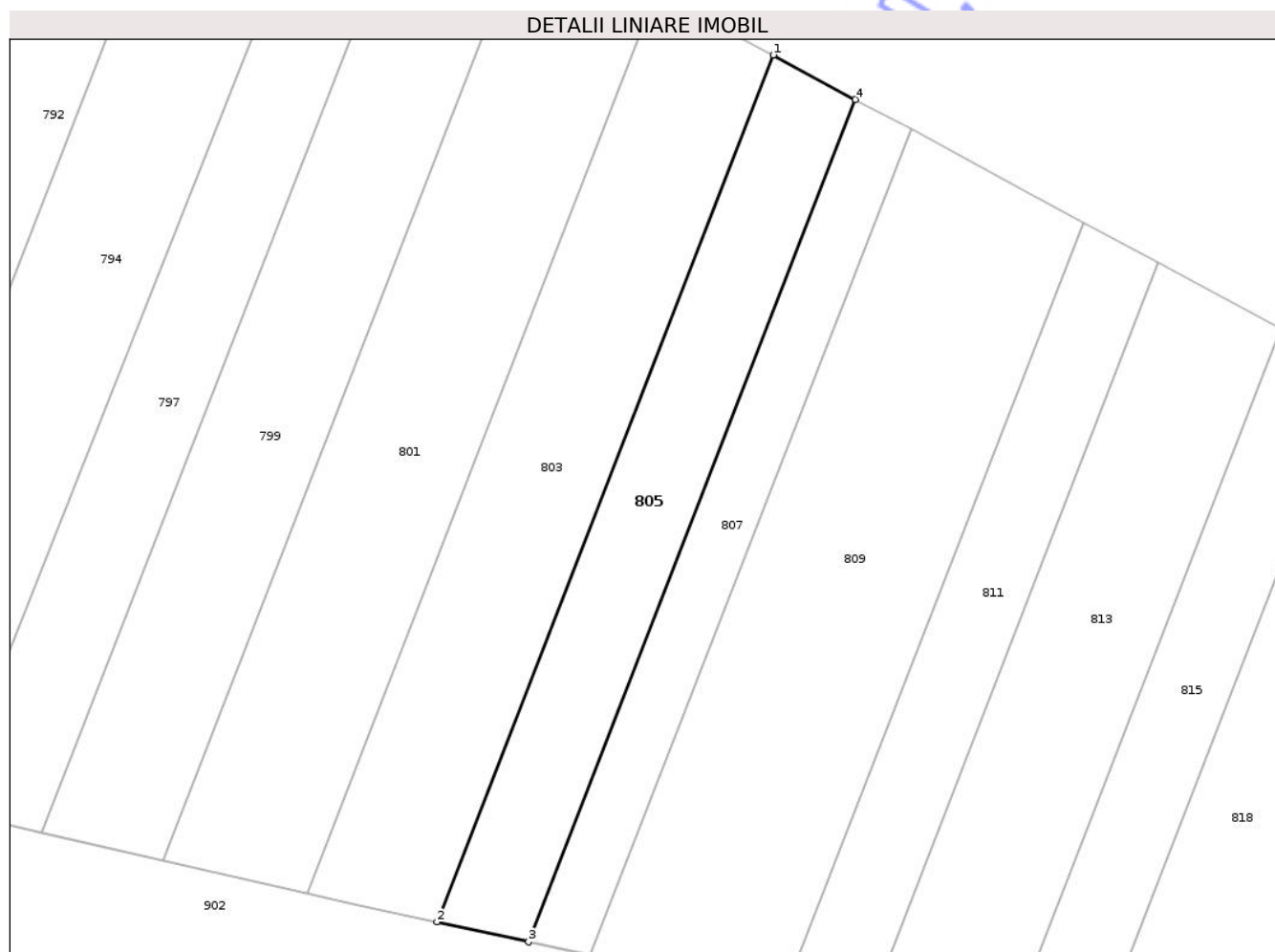
Inscrieri privind dezmembramintele dreptului de proprietate, drepturi reale de garanție și sarcini	Referințe
NU SUNT	

Anexa Nr. 1 La Partea I

Teren

Nr cadastral	Suprafața (mp)*	Observații / Referințe
	318	Conform titlului de proprietate 118866, imobilul este amplasat in parcela cadastrala 285/110. Diferenta de suprafata din pc. 285/110 de 619.00 mp se afla in sectorul 41, ID 804.

* Suprafața este determinată în planul de proiecție Stereo 70.



Date referitoare la teren

Crt	Categorie folosință	Intravilan	Suprafața (mp)	Tarla	Parcelă	Nr. topo	Observații / Referințe
1	arabil	DA	318	-	285/110	-	

Lungime Segmente

1) Valorile lungimilor segmentelor sunt obținute din proiecție în plan.

Punct început	X / Y	Punct sfârșit	X / Y	Lungime segment (** (m)
1	666.925,122 675.538,863	2	666.904,548 675.485,851	56.864
2	666.904,548 675.485,851	3	666.910,161 675.484,634	5.743
3	666.910,161 675.484,634	4	666.930,155 675.536,15	55.26
4	666.930,155 675.536,15	1	666.925,122 675.538,863	5.718

** Lungimile segmentelor sunt determinate în planul de proiecție Stereo 70 și sunt rotunjite la 1 milimetru.

*** Distanța dintre puncte este formată din segmente cumulate ce sunt mai mici decât valoarea 1 milimetru.

Neutilizabil în Circuitul
Civil

**DATE DESPRE IMOBILUL NR. 811**

Oficiul de Cadastru și Publicitate Imobiliară BOTOSANI
 Biroul de Cadastru și Publicitate Imobiliară Botosani

A. Partea I. Descrierea imobilului

TEREN Intravilan

Adresa: Loc. Rauseni, Jud. Botosani

Nr. Crt	Nr cadastral Nr. topografic	Suprafața* (mp)	Observații / Referințe
A1		257	Sector cadastral:28 Teren neimprejmuit; Conform titlului de proprietate 118869, imobilul este amplasat in parcela cadastrala 292/21. Diferenta de suprafata din pc. 292/21 de 143.00 mp se afla in sectorul 41, ID 810.

B. Partea II. Proprietari și acte

Inscrieri privitoare la dreptul de proprietate și alte drepturi reale	Referințe
/	
Act Administrativ nr. 118869, din 07/09/2002 emis de CJSDPAT Botosani;	
B2	A1
Intabulare, drept de PROPRIETATE, dobandit prin Reconstituire, cota actuala 1/1, cota initiala 1/1 1) CAZERMICIUC CATINCA, bun propriu	

C. Partea III. SARCINI .

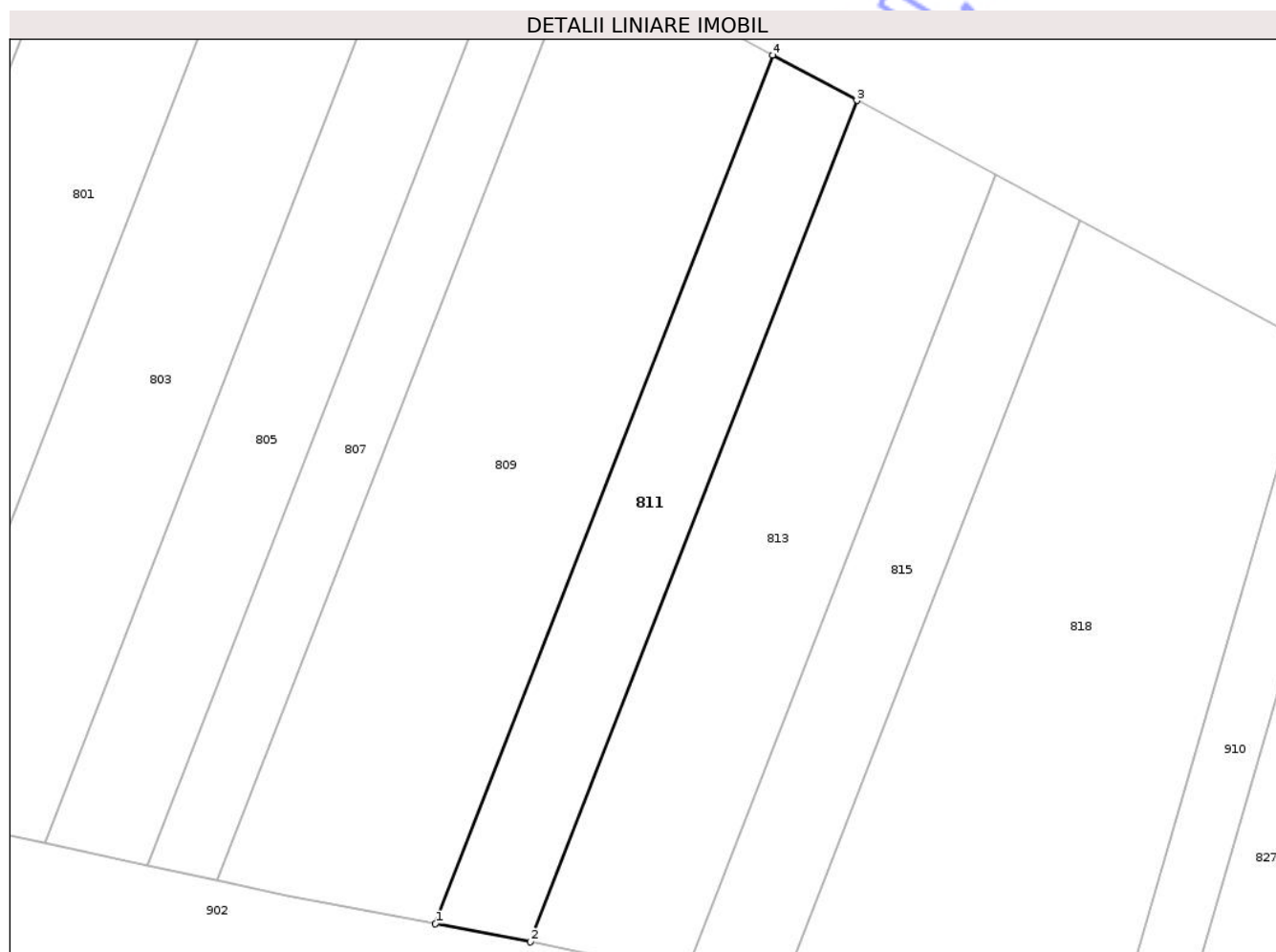
Inscrieri privind dezmembramintele dreptului de proprietate, drepturi reale de garanție și sarcini	Referințe
NU SUNT	

Anexa Nr. 1 La Partea I

Teren

Nr cadastral	Suprafața (mp)*	Observații / Referințe
	257	Conform titlului de proprietate 118869, imobilul este amplasat in parcela cadastrala 292/21. Diferenta de suprafata din pc. 292/21 de 143.00 mp se afla in sectorul 41, ID 810.

* Suprafața este determinată in planul de proiecție Stereo 70.



Date referitoare la teren

Crt	Categorie folosință	Intravilan	Suprafața (mp)	Tarla	Parcelă	Nr. topo	Observații / Referințe
1	arabil	DA	257	-	292/21	-	

Lungime Segmente

1) Valorile lungimilor segmentelor sunt obținute din proiecție în plan.

Punct început	X / Y	Punct sfârșit	X / Y	Lungime segment (** (m)
1	666.925,781 675.481,454	2	666.930,933 675.480,47	5.245
2	666.930,933 675.480,47	3	666.948,67 675.526,17	49.021
3	666.948,67 675.526,17	4	666.944,093 675.528,636	5.199
4	666.944,093 675.528,636	1	666.925,781 675.481,454	50.611

** Lungimile segmentelor sunt determinate în planul de proiecție Stereo 70 și sunt rotunjite la 1 milimetru.

*** Distanța dintre puncte este formată din segmente cumulate ce sunt mai mici decât valoarea 1 milimetru.

Neutilizabil în Circuitul
Civil

**DATE DESPRE IMOBILUL NR. 815**

Oficiul de Cadastru și Publicitate Imobiliară BOTOSANI
Biroul de Cadastru și Publicitate Imobiliară Botosani

A. Partea I. Descrierea imobilului

TEREN Intravilan

Adresa: Loc. Rauseni, Jud. Botosani

Nr. Crt	Nr cadastral Nr. topografic	Suprafața* (mp)	Observații / Referințe
A1		236	Sector cadastral:28 Teren neimprejmuț; Conform titlului de proprietate 126785, imobilul este amplasat in parcela cadastrala 292/19. Diferenta de suprafata din pc. 292/19 de 64.00 mp se afla in sectorul 41, ID 814.

B. Partea II. Proprietari și acte

Inscrieri privitoare la dreptul de proprietate și alte drepturi reale	Referințe
/	
Act Administrativ nr. 126785, din 24/02/2003 emis de CJSDPAT Botosani;	
B2	A1
Intabulare, drept de PROPRIETATE, dobandit prin Reconstituire, cota actuala 1/1, cota initiala 1/1 1) JUGLAN IOAN, bun propriu	

C. Partea III. SARCINI .

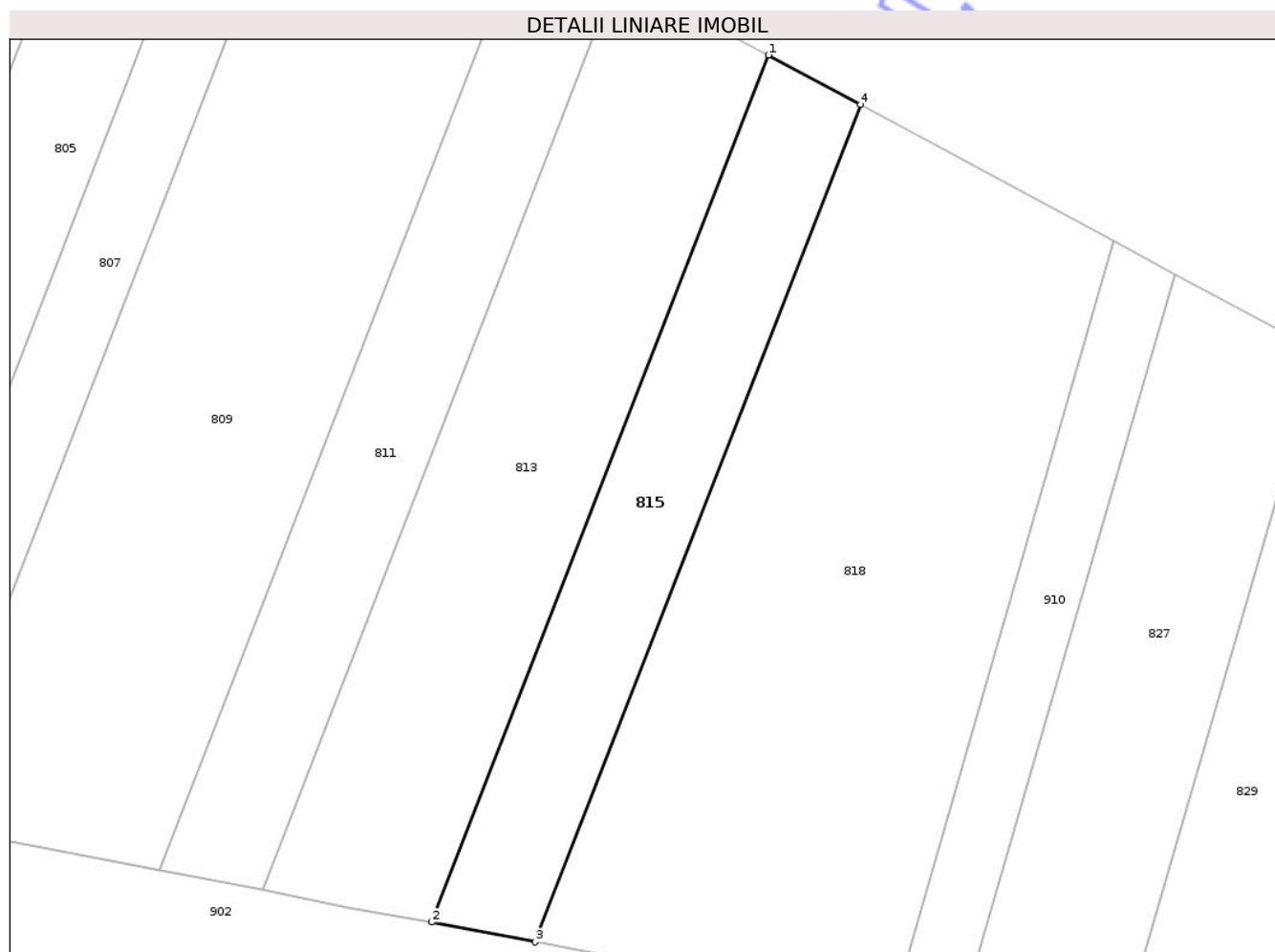
Inscrieri privind dezmembramintele dreptului de proprietate, drepturi reale de garanție și sarcini	Referințe
NU SUNT	

Anexa Nr. 1 La Partea I

Teren

Nr cadastral	Suprafața (mp)*	Observații / Referințe
	236	Conform titlului de proprietate 126785, imobilul este amplasat in parcela cadastrala 292/19. Diferenta de suprafata din pc. 292/19 de 64.00 mp se afla in sectorul 41, ID 814.

* Suprafața este determinată in planul de proiecție Stereo 70.



Date referitoare la teren

Crt	Categorie folosință	Intravilan	Suprafața (mp)	Tarla	Parcelă	Nr. topo	Observații / Referințe
1	arabil	DA	236	-	292/19	-	

Lungime Segmente

1) Valorile lungimilor segmentelor sunt obținute din proiecție în plan.

Punct început	X / Y	Punct sfârșit	X / Y	Lungime segment (** (m)
1	666.956,189 675.522,117	2	666.939,397 675.478,852	46.409
2	666.939,397 675.478,852	3	666.944,563 675.477,865	5.259
3	666.944,563 675.477,865	4	666.960,778 675.519,644	44.815
4	666.960,778 675.519,644	1	666.956,189 675.522,117	5.213

** Lungimile segmentelor sunt determinate în planul de proiecție Stereo 70 și sunt rotunjite la 1 milimetru.

*** Distanța dintre puncte este formată din segmente cumulate ce sunt mai mici decât valoarea 1 milimetru.

Neutilizabil în Circuitul
Civil

**DATE DESPRE IMOBILUL NR. 818**

Oficiul de Cadastru și Publicitate Imobiliară BOTOSANI
 Biroul de Cadastru și Publicitate Imobiliară Botosani

A. Partea I. Descrierea imobilului

TEREN Intravilan

Adresa: Loc. Rauseni, Jud. Botosani

Nr. Crt	Nr cadastral Nr. topografic	Suprafața* (mp)	Observații / Referințe
A1		679	Sector cadastral:28 Teren neimprejmuit; Conform titlului de proprietate 143100, imobilul este amplasat in parcela cadastrala 292/20. Diferenta de suprafata din pc. 292/20 de 221.00 mp se afla in sectorul 41, ID 817.

B. Partea II. Proprietari și acte

Inscrieri privitoare la dreptul de proprietate și alte drepturi reale	Referințe
/	
Act Administrativ nr. 143100, din 09/09/2003 emis de CJSDPAT Botosani;	
B2	A1
Intabulare, drept de PROPRIETATE, dobandit prin Reconstituire, cota actuala 1/1, cota initiala 1/1 1) MOTRIUC IOAN, bun propriu	

C. Partea III. SARCINI .

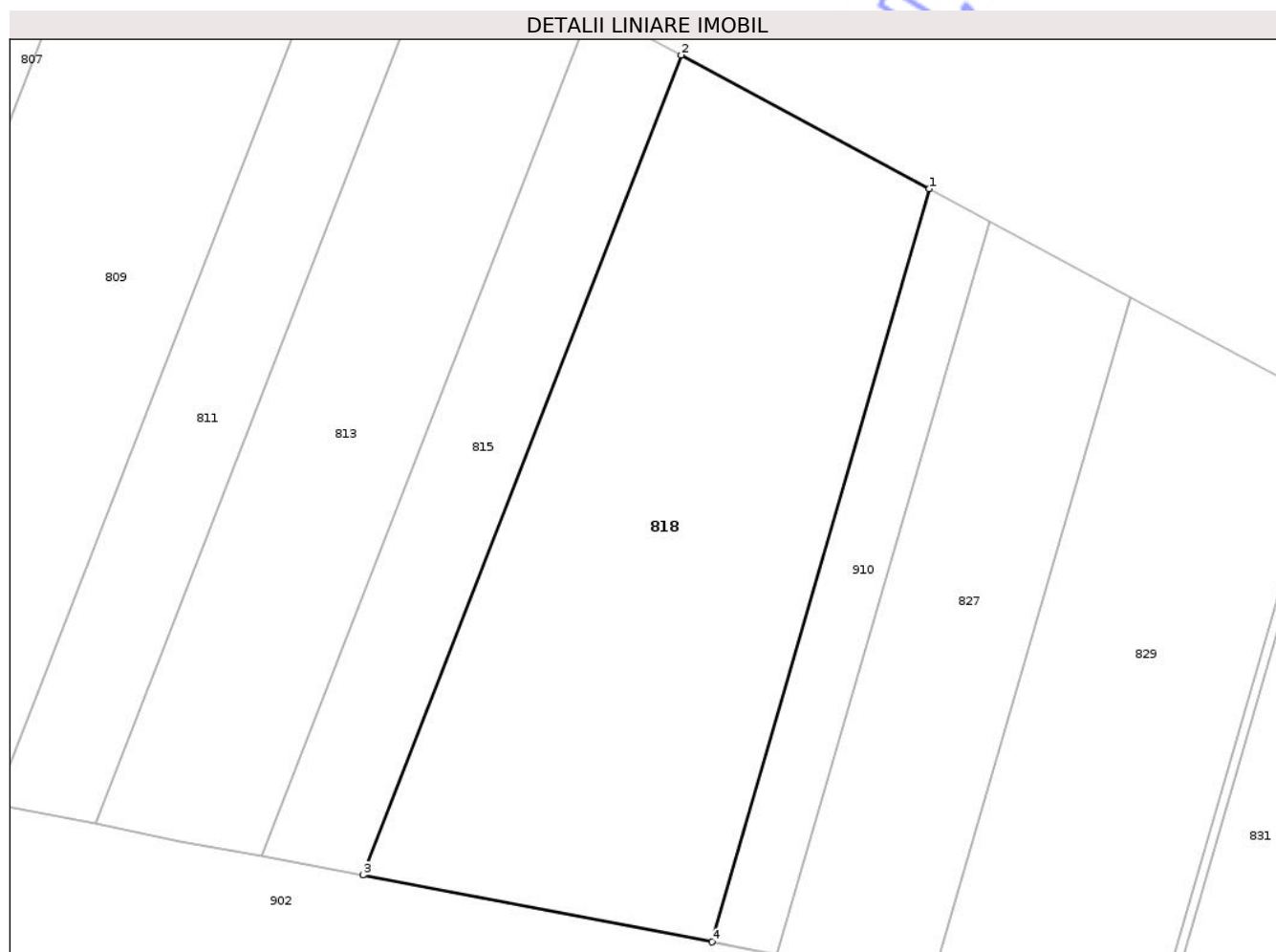
Inscrieri privind dezmembramintele dreptului de proprietate, drepturi reale de garanție și sarcini	Referințe
NU SUNT	

Anexa Nr. 1 La Partea I

Teren

Nr cadastral	Suprafața (mp)*	Observații / Referințe
	679	Conform titlului de proprietate 143100, imobilul este amplasat in parcela cadastrala 292/20. Diferenta de suprafata din pc. 292/20 de 221.00 mp se afla in sectorul 41, ID 817.

* Suprafața este determinată in planul de proiecție Stereo 70.



Date referitoare la teren

Crt	Categorie folosință	Intravilan	Suprafața (mp)	Tarla	Parcelă	Nr. topo	Observații / Referințe
1	arabil	DA	679	-	292/20	-	

Lungime Segmente

1) Valorile lungimilor segmentelor sunt obținute din proiecție în plan.

Punct început	X / Y	Punct sfârșit	X / Y	Lungime segment (** (m)
1	666.973,421 675.512,83	2	666.960,778 675.519,644	14.362
2	666.960,778 675.519,644	3	666.944,563 675.477,865	44.815
3	666.944,563 675.477,865	4	666.962,34 675.474,468	18.099
4	666.962,34 675.474,468	1	666.973,421 675.512,83	39.93

** Lungimile segmentelor sunt determinate în planul de proiecție Stereo 70 și sunt rotunjite la 1 milimetru.

*** Distanța dintre puncte este formată din segmente cumulate ce sunt mai mici decât valoarea 1 milimetru.

Neutilizabil în Circuitul
Civil

