DATE DESPRE IMOBILUL NR. 3729

Oficiul de Cadastru şi Publicitate Imobiliară BOTOSANI
Biroul de Cadastru şi Publicitate Imobiliară Botosani

A. Partea I. Descrierea imobilului

TEREN Extravilan

Adresa: Jud. Botosani

Nr. Crt	Nr cadastral Nr. topografic	Suprafaţa* (mp)	Observaţii / Referinţe
A1		10.100	Sector cadastral:42 Teren neimprejmuit;

B. Partea II. Proprietari şi acte

Inscrieri privitoare la dreptul de proprietate şi alte drepturi reale		Referinţe
/		
Act Administrativ nr. 59932, din 19/10/1995 emis de CJSDPT;		
B1	Intabulare, drept de PROPRIETATE, dobandit prin Reconstituire, cota actuala 1/1	A1
	1) **BIRSAN MANDITA**	

C. Partea III. SARCINI .

Inscrieri privind dezmembramintele dreptului de proprietate, drepturi reale de garanţie şi sarcini	Referinţe
NU SUNT	

Neutilizabil în circuitul civil

Anexa Nr. 1 La Partea I

Teren

Nr cadastral	Suprafaţa (mp)*	Observaţii / Referinţe
	10.100	

* Suprafaţa este determinată in planul de proiecţie Stereo 70.

DETALII LINIARE IMOBIL

Date referitoare la teren

Crt	Categorie folosință	Intra vilan	Suprafaţa (mp)	Tarla	Parcelă	Nr. topo	Observaţii / Referinţe
1	arabil	NU	10.100	-	368/6	-	

Lungime Segmente
1) Valorile lungimilor segmentelor sunt obţinute din proiecţie în plan.

Punct început	X / Y	Punct sfârşit	X / Y	Lungime segment (** (m)
1	666.378,35 701.738,951	2	666.408,88 701.600,014	142.251
2	666.408,88 701.600,014	3	666.415,032 701.597,931	6.496
3	666.415,032 701.597,931	4	666.442,751 701.586,932	29.821
4	666.442,751 701.586,932	5	666.456,7 701.582,048	14.78
5	666.456,7 701.582,048	6	666.468,447 701.577,408	12.63

Document care conține date cu caracter personal, protejat de prevederile Regulamentului (UE) nr. 679/2016 și Legii 190/2018

Punct început	X / Y	Punct sfârşit	X / Y	Lungime segment (** (m)
6	666.468,447 701.577,408	7	666.482,257 701.571,999	14.832
7	666.482,257 701.571,999	8	666.440,207 701.744,218	177.279
8	666.440,207 701.744,218	9	666.383,26 701.739,362	57.154
9	666.383,26 701.739,362	1	666.378,35 701.738,951	4.927

** Lungimile segmentelor sunt determinate în planul de proiecţie Stereo 70 şi sunt rotunjite la 1 milimetru.
*** Distanţa dintre puncte este formată din segmente cumulate ce sunt mai mici decât valoarea 1 milimetru.

Neutilizabil în circuitul civil

DATE DESPRE IMOBILUL NR. 3730

Oficiul de Cadastru şi Publicitate Imobiliară BOTOSANI
Biroul de Cadastru şi Publicitate Imobiliară Botosani

A. Partea I. Descrierea imobilului

TEREN Extravilan

Adresa: Jud. Botosani

Nr. Crt	Nr cadastral Nr. topografic	Suprafaţa* (mp)	Observaţii / Referinţe
A1	52966	2.510	Sector cadastral:42 Teren neimprejmuit;

B. Partea II. Proprietari şi acte

Inscrieri privitoare la dreptul de proprietate şi alte drepturi reale		Referinţe
71164 / 10/10/2014		
Act Administrativ nr. 66222, din 26/06/1996 emis de CJSDPT;		
B1	Intabulare, drept de PROPRIETATE, dobandit prin Lege, cota actuala 1/1	A1
	1) **CIUBOTARU VASILE**, bun propriu	

C. Partea III. SARCINI .

Inscrieri privind dezmembramintele dreptului de proprietate, drepturi reale de garanţie şi sarcini	Referinţe
NU SUNT	

Neutilizabil în circuitul civil

Anexa Nr. 1 La Partea I

Teren

Nr cadastral	Suprafaţa (mp)*	Observaţii / Referinţe
52966	2.510	

* Suprafaţa este determinată in planul de proiecţie Stereo 70.

DETALII LINIARE IMOBIL

Date referitoare la teren

Crt	Categorie folosință	Intra vilan	Suprafaţa (mp)	Tarla	Parcelă	Nr. topo	Observaţii / Referinţe
1	arabil	NU	2.510	-	368/11	-	

Lungime Segmente
1) Valorile lungimilor segmentelor sunt obţinute din proiecţie în plan.

Punct început	X / Y	Punct sfârşit	X / Y	Lungime segment (** (m)
1	666.378,35 701.738,951	2	666.365,121 701.737,843	13.275
2	666.365,121 701.737,843	3	666.360,33 701.737,402	4.811
3	666.360,33 701.737,402	4	666.389,824 701.603,078	137.524
4	666.389,824 701.603,078	5	666.408,88 701.600,014	19.3
5	666.408,88 701.600,014	1	666.378,35 701.738,951	142.251

Document care conține date cu caracter personal, protejat de prevederile Regulamentului (UE) nr. 679/2016 și Legii 190/2018

** Lungimile segmentelor sunt determinate în planul de proiecţie Stereo 70 şi sunt rotunjite la 1 milimetru.
*** Distanţa dintre puncte este formată din segmente cumulate ce sunt mai mici decât valoarea 1 milimetru.

Neutilizabil în circuitul civil

DATE DESPRE IMOBILUL NR. 3731

Oficiul de Cadastru şi Publicitate Imobiliară BOTOSANI
Biroul de Cadastru şi Publicitate Imobiliară Botosani

A. Partea I. Descrierea imobilului

TEREN Extravilan

Adresa: Jud. Botosani

Nr. Crt	Nr cadastral Nr. topografic	Suprafaţa* (mp)	Observaţii / Referinţe
A1	54564	3.111	Sector cadastral:42 Teren neimprejmuit;

B. Partea II. Proprietari şi acte

Inscrieri privitoare la dreptul de proprietate şi alte drepturi reale		Referinţe
91999 / 20/12/2017		
Act Administrativ nr. 66250, din 16/10/1997 emis de CJSDPT;		
B1	Intabulare, drept de PROPRIETATE, dobandit prin Reconstituire, cota actuala 1/1	A1
	1) **DARANGA GHEORGHE**, bun propriu	

C. Partea III. SARCINI .

Inscrieri privind dezmembramintele dreptului de proprietate, drepturi reale de garanţie şi sarcini	Referinţe
NU SUNT	

Neutilizabil în circuitul civil

Anexa Nr. 1 La Partea I

Teren

Nr cadastral	Suprafaţa (mp)*	Observaţii / Referinţe
54564	3.111	

* Suprafaţa este determinată in planul de proiecţie Stereo 70.

DETALII LINIARE IMOBIL

Date referitoare la teren

Crt	Categorie folosință	Intra vilan	Suprafaţa (mp)	Tarla	Parcelă	Nr. topo	Observaţii / Referinţe
1	arabil	NU	3.111	-	368/16	-	

Lungime Segmente
1) Valorile lungimilor segmentelor sunt obţinute din proiecţie în plan.

Punct început	X / Y	Punct sfârşit	X / Y	Lungime segment (** (m)
1	666.360,33 701.737,402	2	666.338,231 701.735,37	22.192
2	666.338,231 701.735,37	3	666.363,818 701.608,201	129.717
3	666.363,818 701.608,201	4	666.376,433 701.605,04	13.005
4	666.376,433 701.605,04	5	666.389,824 701.603,078	13.534
5	666.389,824 701.603,078	1	666.360,33 701.737,402	137.524

Document care conține date cu caracter personal, protejat de prevederile Regulamentului (UE) nr. 679/2016 și Legii 190/2018

**** Lungimile segmentelor sunt determinate în planul de proiecţie Stereo 70 şi sunt rotunjite la 1 milimetru.**
***** Distanţa dintre puncte este formată din segmente cumulate ce sunt mai mici decât valoarea 1 milimetru.**

Neutilizabil în circuitul civil

DATE DESPRE IMOBILUL NR. 3732

Oficiul de Cadastru şi Publicitate Imobiliară BOTOSANI
Biroul de Cadastru şi Publicitate Imobiliară Botosani

A. Partea I. Descrierea imobilului

TEREN Extravilan

Adresa: Jud. Botosani

Nr. Crt	Nr cadastral Nr. topografic	Suprafaţa* (mp)	Observaţii / Referinţe
A1	54567	5.000	Sector cadastral:42 Teren neimprejmuit;

B. Partea II. Proprietari şi acte

Inscrieri privitoare la dreptul de proprietate şi alte drepturi reale		Referinţe
92106 / 20/12/2017		
Act Notarial nr. 2494, din 06/10/2004 emis de NP ANA TARANU;		
B2	Intabulare, drept de PROPRIETATE, dobandit prin Conventie, cota actuala 1/1	A1
	1) **DARANGA GHEORGHE**, casatorit cu 2) **DARINGA POLYANA**, bun comun	

C. Partea III. SARCINI .

Inscrieri privind dezmembramintele dreptului de proprietate, drepturi reale de garanţie şi sarcini	Referinţe
NU SUNT	

Neutilizabil în circuitul civil

Anexa Nr. 1 La Partea I

Teren

Nr cadastral	Suprafaţa (mp)*	Observaţii / Referinţe
54567	5.000	

* Suprafaţa este determinată in planul de proiecţie Stereo 70.

DETALII LINIARE IMOBIL

Date referitoare la teren

Crt	Categorie folosință	Intra vilan	Suprafaţa (mp)	Tarla	Parcelă	Nr. topo	Observaţii / Referinţe
1	arabil	NU	5.000	-	368/15	-	

Lungime Segmente
1) Valorile lungimilor segmentelor sunt obţinute din proiecţie în plan.

Punct început	X / Y	Punct sfârşit	X / Y	Lungime segment (** (m)
1	666.363,818 701.608,201	2	666.338,231 701.735,37	129.717
2	666.338,231 701.735,37	3	666.336,214 701.735,184	2.026
3	666.336,214 701.735,184	4	666.295,434 701.731,094	40.985
4	666.295,434 701.731,094	5	666.321,81 701.618,025	116.105
5	666.321,81 701.618,025	6	666.334,192 701.616,229	12.512

Document care conține date cu caracter personal, protejat de prevederile Regulamentului (UE) nr. 679/2016 și Legii 190/2018

Punct început	X / Y	Punct sfârşit	X / Y	Lungime segment (** (m)
6	666.334,192 701.616,229	7	666.343,51 701.614,248	9.527
7	666.343,51 701.614,248	8	666.354,541 701.609,992	11.823
8	666.354,541 701.609,992	1	666.363,818 701.608,201	9.449

** Lungimile segmentelor sunt determinate în planul de proiecţie Stereo 70 şi sunt rotunjite la 1 milimetru.
*** Distanţa dintre puncte este formată din segmente cumulate ce sunt mai mici decât valoarea 1 milimetru.

Neutilizabil în circuitul civil

DATE DESPRE IMOBILUL NR. 3735

Oficiul de Cadastru şi Publicitate Imobiliară BOTOSANI
Biroul de Cadastru şi Publicitate Imobiliară Botosani

A. Partea I. Descrierea imobilului

TEREN Extravilan

Adresa: Jud. Botosani

Nr. Crt	Nr cadastral Nr. topografic	Suprafaţa* (mp)	Observaţii / Referinţe
A1		379	Sector cadastral:42 Teren neimprejmuit; Conform TP nr. 170099 imobilul se gaseste in parcela cadastra 267/890

B. Partea II. Proprietari şi acte

Inscrieri privitoare la dreptul de proprietate şi alte drepturi reale		Referinţe
/		
Act Administrativ nr. 170099, din 25/09/2019 emis de CJSDPT;		
B1	Intabulare, drept de PROPRIETATE, dobandit prin Reconstituire, cota actuala 1/1	A1
	1) **CATER ELIZA**	

C. Partea III. SARCINI .

Inscrieri privind dezmembramintele dreptului de proprietate, drepturi reale de garanţie şi sarcini	Referinţe
NU SUNT	

Neutilizabil la circuitul civil

Anexa Nr. 1 La Partea I

Teren

Nr cadastral	Suprafaţa (mp)*	Observaţii / Referinţe
	379	Conform TP nr. 170099 imobilul se gaseste in parcela cadastra 267/890

* Suprafaţa este determinată in planul de proiecţie Stereo 70.

DETALII LINIARE IMOBIL

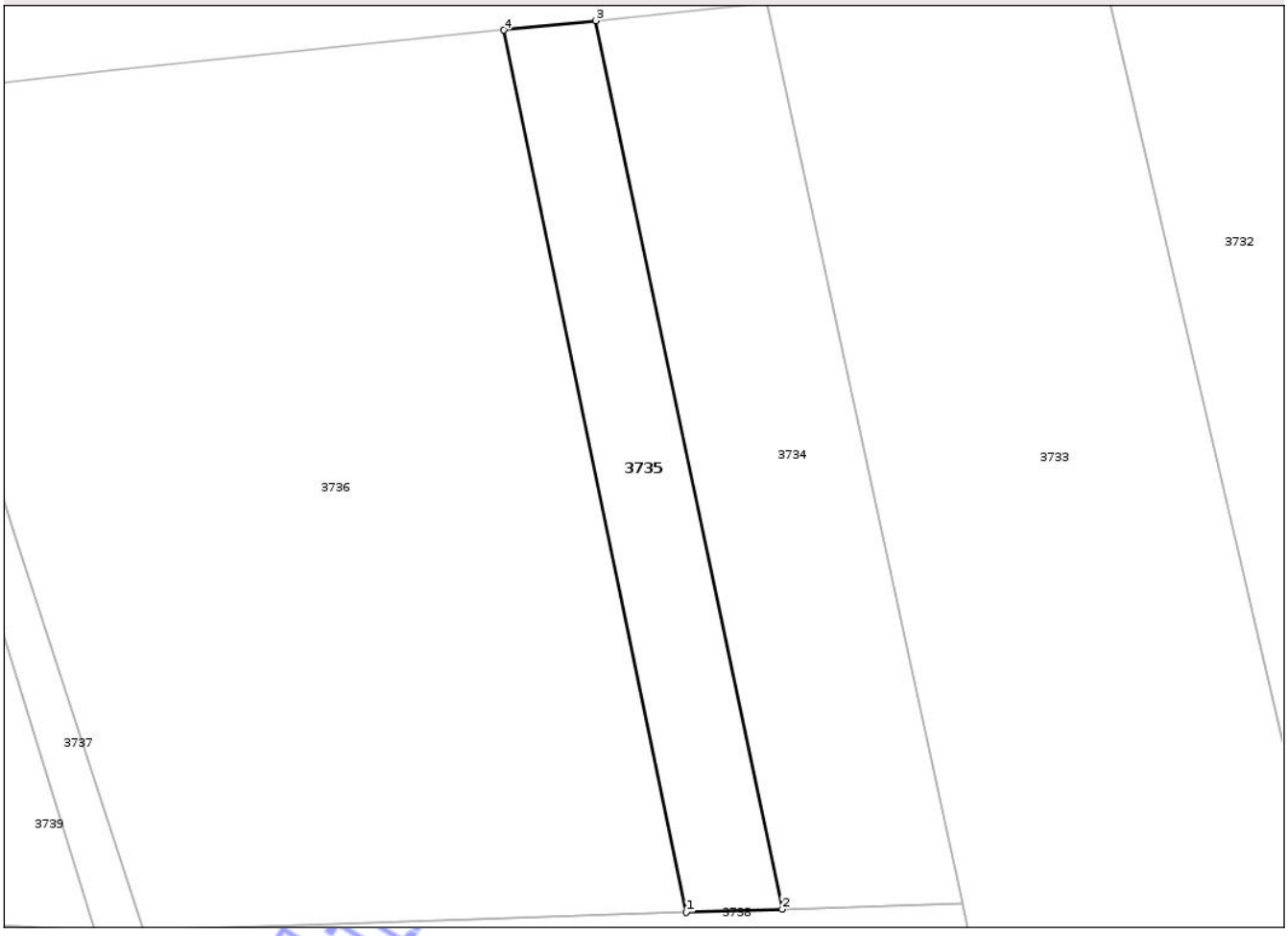

Date referitoare la teren

Crt	Categorie folosință	Intra vilan	Suprafaţa (mp)	Tarla	Parcelă	Nr. topo	Observaţii / Referinţe
1	arabil	NU	200	-	368	-	
2	pasune	NU	179	-	367	-	

Lungime Segmente

1) Valorile lungimilor segmentelor sunt obţinute din proiecţie în plan.

Punct început	X / Y	Punct sfârşit	X / Y	Lungime segment (** (m)
1	666.267,51 701.667,839	2	666.273,963 701.668,052	6.456
2	666.273,963 701.668,052	3	666.261,427 701.727,621	60.874
3	666.261,427 701.727,621	4	666.255,279 701.726,987	6.181
4	666.255,279 701.726,987	1	666.267,51 701.667,839	60.4

Document care conține date cu caracter personal, protejat de prevederile Regulamentului (UE) nr. 679/2016 și Legii 190/2018

**** Lungimile segmentelor sunt determinate în planul de proiecţie Stereo 70 şi sunt rotunjite la 1 milimetru.**
***** Distanţa dintre puncte este formată din segmente cumulate ce sunt mai mici decât valoarea 1 milimetru.**

Neutilizabil în circuitul civil

DATE DESPRE IMOBILUL NR. 3738

Oficiul de Cadastru şi Publicitate Imobiliară BOTOSANI
Biroul de Cadastru şi Publicitate Imobiliară Botosani

A. Partea I. Descrierea imobilului

TEREN Extravilan

Adresa: Jud. Botosani

Nr. Crt	Nr cadastral Nr. topografic	Suprafaţa* (mp)	Observaţii / Referinţe
A1	50605	10.000	Sector cadastral:42 Teren neimprejmuit;

B. Partea II. Proprietari şi acte

Inscrieri privitoare la dreptul de proprietate şi alte drepturi reale		Referinţe
50622 / 12/12/2011		
Act Notarial nr. 4176, din 09/12/2011 emis de BNPA MARTA SANDULACHE DARJAN;		
B3	Intabulare, drept de PROPRIETATE, dobandit prin Conventie, cota actuala 1/1	A1
	1) **SERBAN DUMITRU**, casatorit cu 2) **SERBAN MIHAELA**, , bun comun	

C. Partea III. SARCINI .

Inscrieri privind dezmembramintele dreptului de proprietate, drepturi reale de garanţie şi sarcini	Referinţe
NU SUNT	

Neutilizabil în circuitul civil

Anexa Nr. 1 La Partea I

Teren

Nr cadastral	Suprafaţa (mp)*	Observaţii / Referinţe
50605	10.000	

* Suprafaţa este determinată in planul de proiecţie Stereo 70.

DETALII LINIARE IMOBIL

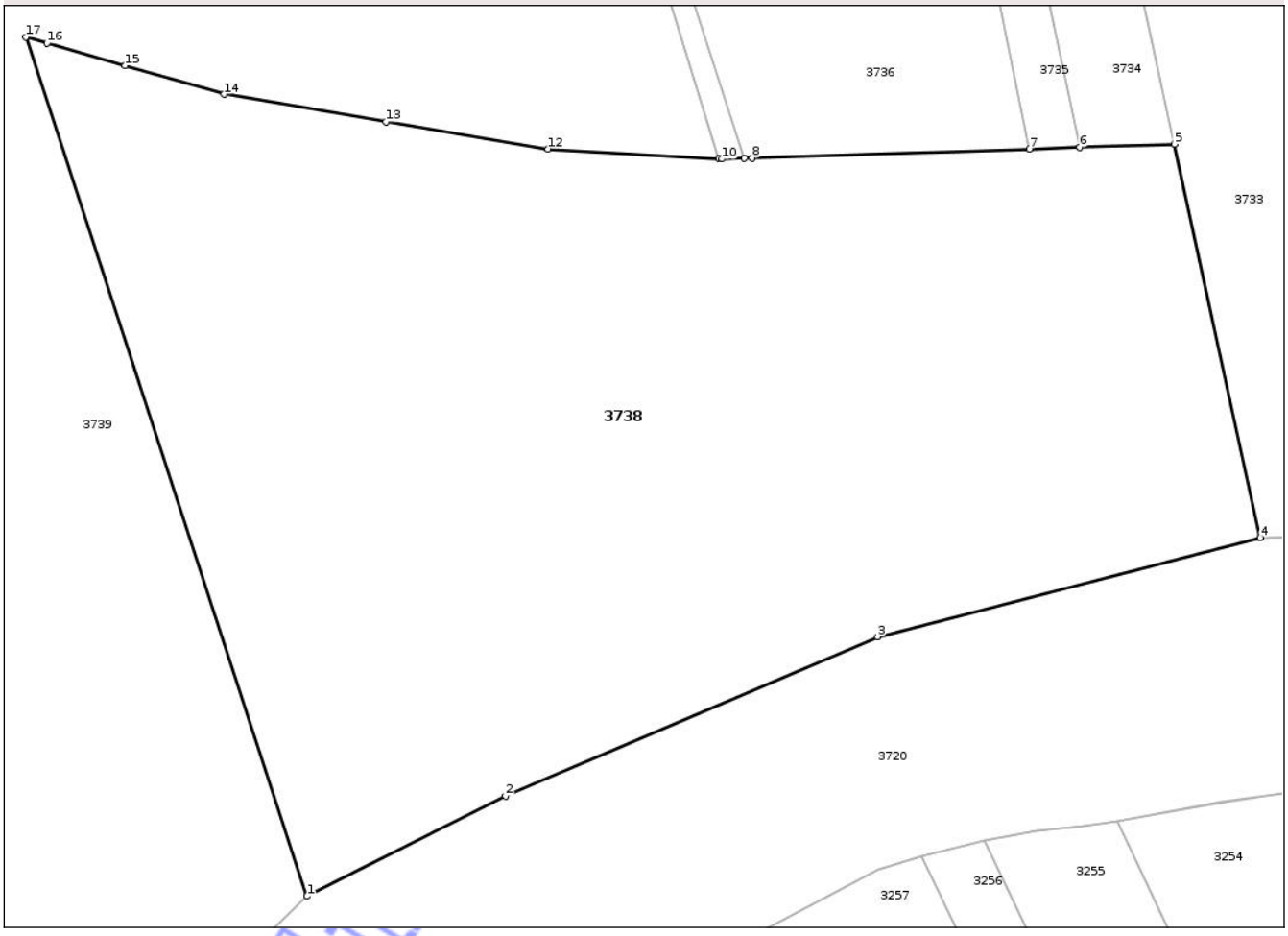

Date referitoare la teren

Crt	Categorie folosință	Intra vilan	Suprafaţa (mp)	Tarla	Parcelă	Nr. topo	Observaţii / Referinţe
1	arabil	NU	10.000	-	365/217	-	

Lungime Segmente
1) Valorile lungimilor segmentelor sunt obţinute din proiecţie în plan.

Punct început	X / Y	Punct sfârşit	X / Y	Lungime segment (** (m)
1	666.175,229 701.572,484	2	666.200,586 701.585,25	28.39
2	666.200,586 701.585,25	3	666.248,123 701.605,571	51.698
3	666.248,123 701.605,571	4	666.297,025 701.618,222	50.511
4	666.297,025 701.618,222	5	666.286,04 701.668,45	51.414
5	666.286,04 701.668,45	6	666.273,963 701.668,052	12.084

Document care conține date cu caracter personal, protejat de prevederile Regulamentului (UE) nr. 679/2016 și Legii 190/2018

Punct început	X / Y	Punct sfârşit	X / Y	Lungime segment (** (m)
6	666.273,963 701.668,052	7	666.267,51 701.667,839	6.456
7	666.267,51 701.667,839	8	666.232,088 701.666,673	35.441
8	666.232,088 701.666,673	9	666.231,074 701.666,641	1.014
9	666.231,074 701.666,641	10	666.228,248 701.666,55	2.827
10	666.228,248 701.666,55	11	666.227,828 701.666,581	0.421
11	666.227,828 701.666,581	12	666.206,014 701.667,817	21.849
12	666.206,014 701.667,817	13	666.185,315 701.671,313	20.992
13	666.185,315 701.671,313	14	666.164,616 701.674,809	20.992
14	666.164,616 701.674,809	15	666.151,961 701.678,464	13.172
15	666.151,961 701.678,464	16	666.142,011 701.681,335	10.357
16	666.142,011 701.681,335	17	666.139,307 701.682,118	2.815
17	666.139,307 701.682,118	1	666.175,229 701.572,484	115.369

** Lungimile segmentelor sunt determinate în planul de proiecţie Stereo 70 şi sunt rotunjite la 1 milimetru.
*** Distanţa dintre puncte este formată din segmente cumulate ce sunt mai mici decât valoarea 1 milimetru.

Neutilizabil în circuitul civil

DATE DESPRE IMOBILUL NR. 3739

Oficiul de Cadastru şi Publicitate Imobiliară BOTOSANI
Biroul de Cadastru şi Publicitate Imobiliară Botosani

A. Partea I. Descrierea imobilului

Nr. CF vechi:89
Nr. cadastral vechi:211

TEREN Extravilan

Adresa: Jud. Botosani

Nr. Crt	Nr cadastral Nr. topografic	Suprafaţa* (mp)	Observaţii / Referinţe
A1	50176	14.036	Sector cadastral:42 Teren neimprejmuit;

B. Partea II. Proprietari şi acte

Inscrieri privitoare la dreptul de proprietate şi alte drepturi reale		Referinţe
49746 / 14/07/2017		
Act Notarial nr. 249, din 12/07/2017 emis de BNP LENUTA COSOREANU-PUSCASU;		
B4	Intabulare, drept de PROPRIETATE, dobandit prin Succesiune, cota actuala 1/2	A1
	1) **IGNAT DIANA-IRINA**, bun propriu	
B5	Intabulare, drept de PROPRIETATE, dobandit prin Succesiune, cota actuala 1/2	A1
	1) **IGNAT IOAN**, bun propriu	

C. Partea III. SARCINI .

Inscrieri privind dezmembramintele dreptului de proprietate, drepturi reale de garanţie şi sarcini	Referinţe
NU SUNT	

Neutilizabil în circuitul civil

Anexa Nr. 1 La Partea I

Teren

Nr cadastral	Suprafaţa (mp)*	Observaţii / Referinţe
50176	14.036	

* Suprafaţa este determinată in planul de proiecţie Stereo 70.

DETALII LINIARE IMOBIL

Date referitoare la teren

Crt	Categorie folosință	Intra vilan	Suprafaţa (mp)	Tarla	Parcelă	Nr. topo	Observaţii / Referinţe
1	arabil	NU	10.436	-	365/2	-	
2	pasune	NU	3.600	-	367/2	-	

Lungime Segmente

1) Valorile lungimilor segmentelor sunt obţinute din proiecţie în plan.

Punct început	X / Y	Punct sfârşit	X / Y	Lungime segment (** (m)
1	666.112,075 701.507,651	2	666.121,076 701.520,011	15.291
3	666.131,312 701.530,884	4	666.142,244 701.541,123	14.978
5	666.154,466 701.552,364	6	666.175,229 701.572,484	28.912
7	666.139,307 701.682,118	8	666.142,011 701.681,335	2.815

Punct început	X / Y	Punct sfârşit	X / Y	Lungime segment (** (m)
2	666.121,076 701.520,011	3	666.131,312 701.530,884	14.933
4	666.142,244 701.541,123	5	666.154,466 701.552,364	16.605
6	666.175,229 701.572,484	7	666.139,307 701.682,118	115.369
8	666.142,011 701.681,335	9	666.151,961 701.678,464	10.357

Document care conține date cu caracter personal, protejat de prevederile Regulamentului (UE) nr. 679/2016 și Legii 190/2018

Punct început	X / Y	Punct sfârşit	X / Y	Lungime segment (** (m)
9	666.151,961 701.678,464	10	666.164,616 701.674,809	13.172
11	666.185,315 701.671,313	12	666.206,014 701.667,817	20.992
13	666.227,828 701.666,581	14	666.214,342 701.709,951	45.419
15	666.212,841 701.712,78	16	666.211,493 701.714,159	1.928
17	666.210,062 701.715,014	18	666.205,964 701.716,067	4.232
19	666.194,362 701.717,0	20	666.183,713 701.719,436	10.923
21	666.136,714 701.715,278	22	666.112,02 701.713,218	24.78
23	666.125,147 701.661,966	24	666.071,665 701.649,149	54.996

Punct început	X / Y	Punct sfârşit	X / Y	Lungime segment (** (m)
10	666.164,616 701.674,809	11	666.185,315 701.671,313	20.992
12	666.206,014 701.667,817	13	666.227,828 701.666,581	21.849
14	666.214,342 701.709,951	15	666.212,841 701.712,78	3.203
16	666.211,493 701.714,159	17	666.210,062 701.715,014	1.666
18	666.205,964 701.716,067	19	666.194,362 701.717,0	11.639
20	666.183,713 701.719,436	21	666.136,714 701.715,278	47.183
22	666.112,02 701.713,218	23	666.125,147 701.661,966	52.907
24	666.071,665 701.649,149	1	666.112,075 701.507,651	147.155

**** Lungimile segmentelor sunt determinate în planul de proiecţie Stereo 70 şi sunt rotunjite la 1 milimetru.**
***** Distanţa dintre puncte este formată din segmente cumulate ce sunt mai mici decât valoarea 1 milimetru.**

Neutilizabil în circuitul civil

DATE DESPRE IMOBILUL NR. 3743

Oficiul de Cadastru şi Publicitate Imobiliară BOTOSANI
Biroul de Cadastru şi Publicitate Imobiliară Botosani

A. Partea I. Descrierea imobilului

TEREN Extravilan

Adresa: Jud. Botosani

Nr. Crt	Nr cadastral Nr. topografic	Suprafaţa* (mp)	Observaţii / Referinţe
A1		4.500	Sector cadastral:42 Teren neimprejmuit;

B. Partea II. Proprietari şi acte

Inscrieri privitoare la dreptul de proprietate şi alte drepturi reale		Referinţe
/		
Act Administrativ nr. 59874, din 31/08/1995 emis de CJSDPT;		
B1	Intabulare, drept de PROPRIETATE, dobandit prin Reconstituire, cota actuala 1/1	A1
	1) **BIRSAN NECULAI** 2) **JECHEL LAURENTA** 3) **VASILIU ANETA**	

C. Partea III. SARCINI .

Inscrieri privind dezmembramintele dreptului de proprietate, drepturi reale de garanţie şi sarcini	Referinţe
NU SUNT	

Neutilizabil în circuitul civil

Anexa Nr. 1 La Partea I

Teren

Nr cadastral	Suprafaţa (mp)*	Observaţii / Referinţe
	4.500	

* Suprafaţa este determinată in planul de proiecţie Stereo 70.

DETALII LINIARE IMOBIL

Date referitoare la teren

Crt	Categorie folosință	Intra vilan	Suprafaţa (mp)	Tarla	Parcelă	Nr. topo	Observaţii / Referinţe
1	arabil	NU	4.500	-	365/17	-	

Lungime Segmente
1) Valorile lungimilor segmentelor sunt obţinute din proiecţie în plan.

Punct început	X / Y	Punct sfârşit	X / Y	Lungime segment (** (m)
1	666.044,09 701.410,015	2	666.058,112 701.425,25	20.705
2	666.058,112 701.425,25	3	665.972,706 701.701,723	289.364
3	665.972,706 701.701,723	4	665.956,258 701.700,249	16.514
4	665.956,258 701.700,249	5	666.045,607 701.417,251	296.768
5	666.045,607 701.417,251	6	666.045,462 701.413,603	3.651

Document care conține date cu caracter personal, protejat de prevederile Regulamentului (UE) nr. 679/2016 și Legii 190/2018

Punct început	X / Y	Punct sfârşit	X / Y	Lungime segment (** (m)
6	666.045,462 701.413,603	1	666.044,09 701.410,015	3.841

** Lungimile segmentelor sunt determinate în planul de proiecţie Stereo 70 şi sunt rotunjite la 1 milimetru.
*** Distanţa dintre puncte este formată din segmente cumulate ce sunt mai mici decât valoarea 1 milimetru.

Neutilizabil în circuitul civil

DATE DESPRE IMOBILUL NR. 3745

Oficiul de Cadastru şi Publicitate Imobiliară BOTOSANI
Biroul de Cadastru şi Publicitate Imobiliară Botosani

A. Partea I. Descrierea imobilului

TEREN Extravilan

Adresa: Jud. Botosani

Nr. Crt	Nr cadastral Nr. topografic	Suprafaţa* (mp)	Observaţii / Referinţe
A1	52178	10.000	Sector cadastral:42 Teren neimprejmuit;

B. Partea II. Proprietari şi acte

Inscrieri privitoare la dreptul de proprietate şi alte drepturi reale		Referinţe
48711 / 05/09/2013		
Act Notarial nr. 1021, din 05/09/2013 emis de BIN BARCULET IRINA MIHAELA;		
B2	Intabulare, drept de PROPRIETATE, dobandit prin Conventie, cota actuala 1/1	A1
	1) **NEAMTU DENISA**, bun propriu	

C. Partea III. SARCINI .

Inscrieri privind dezmembramintele dreptului de proprietate, drepturi reale de garanţie şi sarcini	Referinţe
NU SUNT	

Neutilizabil în circuitul civil

Anexa Nr. 1 La Partea I

Teren

Nr cadastral	Suprafaţa (mp)*	Observaţii / Referinţe
52178	10.000	

* Suprafaţa este determinată in planul de proiecţie Stereo 70.

DETALII LINIARE IMOBIL

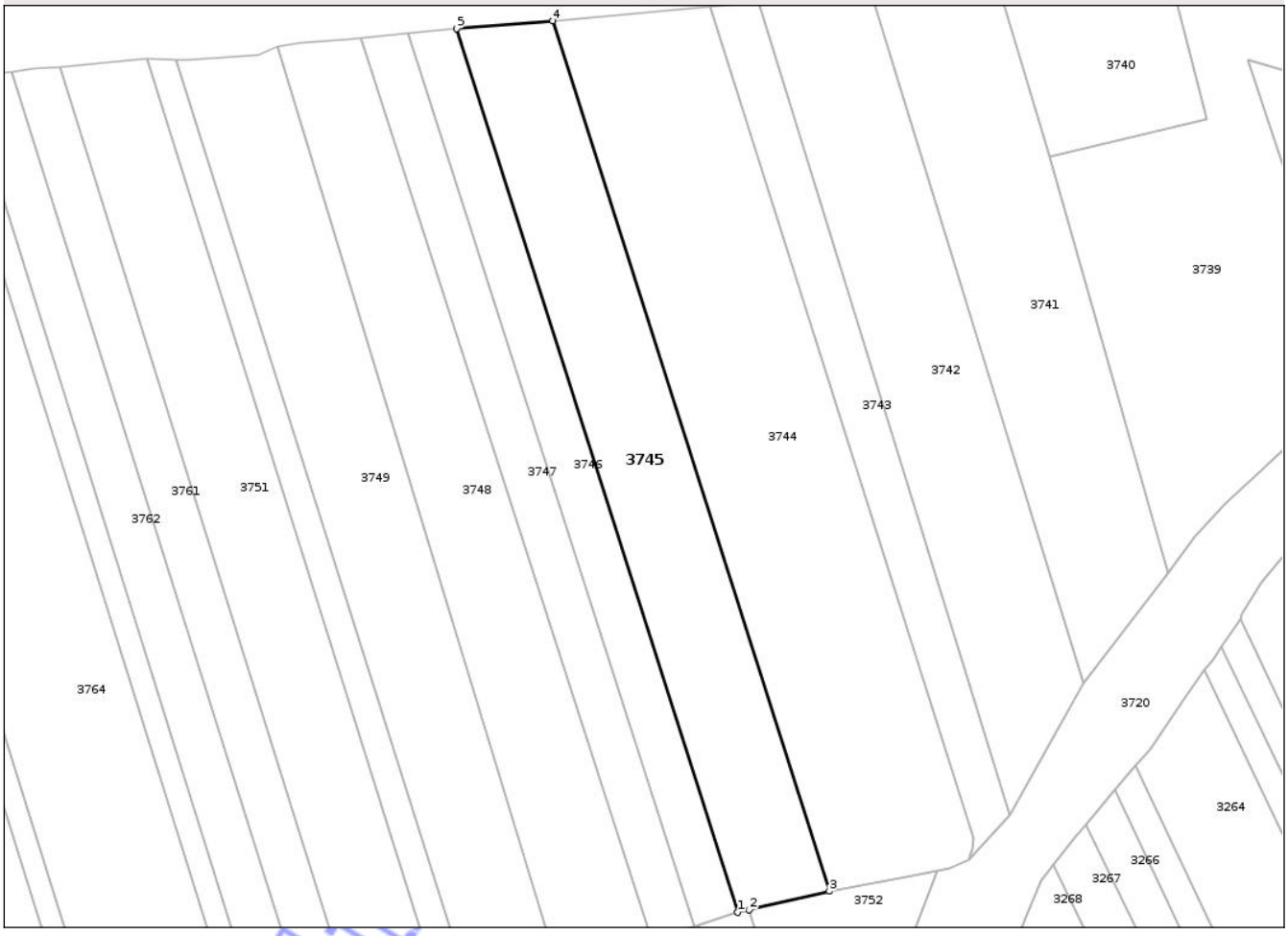

Date referitoare la teren

Crt	Categorie folosință	Intra vilan	Suprafaţa (mp)	Tarla	Parcelă	Nr. topo	Observaţii / Referinţe
1	arabil	NU	10.000	-	365/6	-	

Lungime Segmente
1) Valorile lungimilor segmentelor sunt obţinute din proiecţie în plan.

Punct început	X / Y	Punct sfârşit	X / Y	Lungime segment (** (m)
1	665.965,437 701.392,185	2	665.969,407 701.393,1	4.074
2	665.969,407 701.393,1	3	665.996,669 701.399,373	27.974
3	665.996,669 701.399,373	4	665.902,459 701.695,428	310.684
4	665.902,459 701.695,428	5	665.869,785 701.692,746	32.784
5	665.869,785 701.692,746	1	665.965,437 701.392,185	315.415

Document care conține date cu caracter personal, protejat de prevederile Regulamentului (UE) nr. 679/2016 și Legii 190/2018

**** Lungimile segmentelor sunt determinate în planul de proiecţie Stereo 70 şi sunt rotunjite la 1 milimetru.**
***** Distanţa dintre puncte este formată din segmente cumulate ce sunt mai mici decât valoarea 1 milimetru.**

Neutilizabil în circuitul civil

DATE DESPRE IMOBILUL NR. 3746

Oficiul de Cadastru şi Publicitate Imobiliară BOTOSANI
Biroul de Cadastru şi Publicitate Imobiliară Botosani

A. Partea I. Descrierea imobilului

TEREN Extravilan

Adresa: Jud. Botosani

Nr. Crt	Nr cadastral Nr. topografic	Suprafaţa* (mp)	Observaţii / Referinţe
A1		5.000	Sector cadastral:42 Teren neimprejmuit;

B. Partea II. Proprietari şi acte

Inscrieri privitoare la dreptul de proprietate şi alte drepturi reale		Referinţe
/		
Act Administrativ nr. 86783, din 20/03/1999 emis de CJSDPT;		
B1	Intabulare, drept de PROPRIETATE, dobandit prin Reconstituire, cota actuala 1/1	A1
	1) **GRASU ION**	

C. Partea III. SARCINI .

Inscrieri privind dezmembramintele dreptului de proprietate, drepturi reale de garanţie şi sarcini	Referinţe
NU SUNT	

Neutilizabil în circuitul civil

Anexa Nr. 1 La Partea I

Teren

Nr cadastral	Suprafaţa (mp)*	Observaţii / Referinţe
	5.000	

* Suprafaţa este determinată in planul de proiecţie Stereo 70.

DETALII LINIARE IMOBIL

Date referitoare la teren

Crt	Categorie folosință	Intra vilan	Suprafaţa (mp)	Tarla	Parcelă	Nr. topo	Observaţii / Referinţe
1	arabil	NU	5.000	-	365/7	-	

Lungime Segmente
1) Valorile lungimilor segmentelor sunt obţinute din proiecţie în plan.

Punct început	X / Y	Punct sfârşit	X / Y	Lungime segment (** (m)
1	665.965,437 701.392,185	2	665.869,785 701.692,746	315.415
2	665.869,785 701.692,746	3	665.853,348 701.691,093	16.52
3	665.853,348 701.691,093	4	665.950,797 701.387,498	318.851
4	665.950,797 701.387,498	5	665.951,992 701.387,882	1.255
5	665.951,992 701.387,882	1	665.965,437 701.392,185	14.116

Document care conține date cu caracter personal, protejat de prevederile Regulamentului (UE) nr. 679/2016 și Legii 190/2018

**** Lungimile segmentelor sunt determinate în planul de proiecţie Stereo 70 şi sunt rotunjite la 1 milimetru.**
***** Distanţa dintre puncte este formată din segmente cumulate ce sunt mai mici decât valoarea 1 milimetru.**

Neutilizabil în circuitul civil

DATE DESPRE IMOBILUL NR. 3748

Oficiul de Cadastru şi Publicitate Imobiliară BOTOSANI
Biroul de Cadastru şi Publicitate Imobiliară Botosani

A. Partea I. Descrierea imobilului

TEREN Extravilan

Adresa: Jud. Botosani

Nr. Crt	Nr cadastral Nr. topografic	Suprafaţa* (mp)	Observaţii / Referinţe
A1	52588	10.000	Sector cadastral:42 Teren neimprejmuit;

B. Partea II. Proprietari şi acte

Inscrieri privitoare la dreptul de proprietate şi alte drepturi reale		Referinţe
14139 / 28/02/2014		
Act Notarial nr. 5240, din 07/11/2000 emis de BNPA CORNELIA AGACHI-STELIAN AGACHI;		
B4	Intabulare, drept de PROPRIETATE, dobandit prin Conventie, cota actuala 1/1	A1
	1) **DARANGA MARIOARA**, casatorita cu 2) **DARANGA ION**, bun comun	

C. Partea III. SARCINI .

Inscrieri privind dezmembramintele dreptului de proprietate, drepturi reale de garanţie şi sarcini	Referinţe
NU SUNT	

Neutilizabil în circuitul civil

Anexa Nr. 1 La Partea I

Teren

Nr cadastral	Suprafaţa (mp)*	Observaţii / Referinţe
52588	10.000	

* Suprafaţa este determinată in planul de proiecţie Stereo 70.

DETALII LINIARE IMOBIL

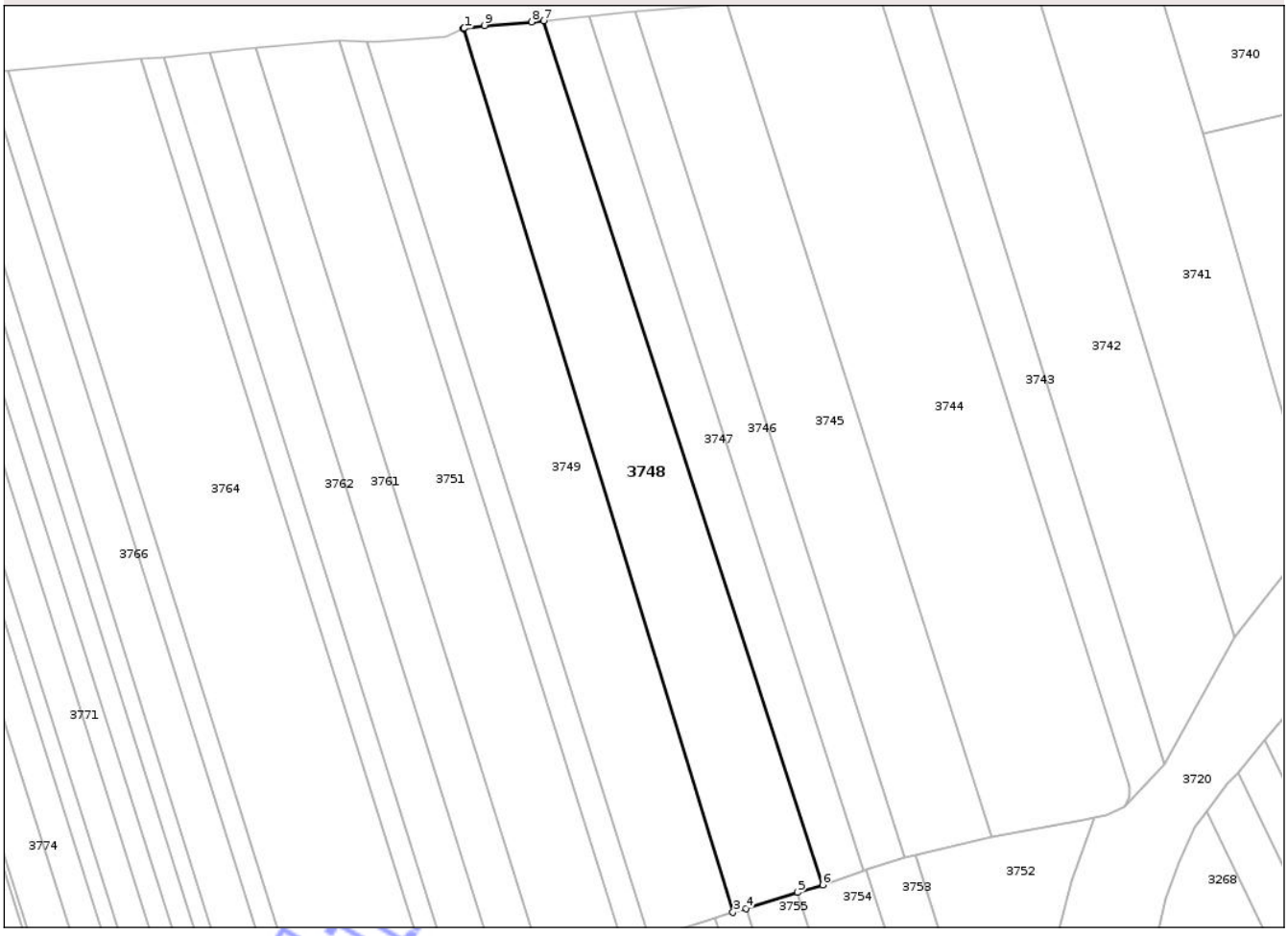

Date referitoare la teren

Crt	Categorie folosință	Intra vilan	Suprafaţa (mp)	Tarla	Parcelă	Nr. topo	Observaţii / Referinţe
1	arabil	NU	10.000	-	365/16	-	

Lungime Segmente
1) Valorile lungimilor segmentelor sunt obţinute din proiecţie în plan.

Punct început	X / Y	Punct sfârşit	X / Y	Lungime segment (** (m)
1	665.808,823 701.686,771	2	665.808,648 701.686,694	0.191
2	665.808,648 701.686,694	3	665.904,534 701.372,516	328.484
3	665.904,534 701.372,516	4	665.909,131 701.373,935	4.81
4	665.909,131 701.373,935	5	665.927,444 701.379,58	19.164
5	665.927,444 701.379,58	6	665.936,383 701.382,328	9.352

Document care conține date cu caracter personal, protejat de prevederile Regulamentului (UE) nr. 679/2016 și Legii 190/2018

Punct început	X / Y	Punct sfârşit	X / Y	Lungime segment (** (m)
6	665.936,383 701.382,328	7	665.837,2 701.689,468	322.758
7	665.837,2 701.689,468	8	665.832,83 701.689,029	4.392
8	665.832,83 701.689,029	9	665.816,062 701.687,795	16.813
9	665.816,062 701.687,795	1	665.808,823 701.686,771	7.311

** Lungimile segmentelor sunt determinate în planul de proiecţie Stereo 70 şi sunt rotunjite la 1 milimetru.
*** Distanţa dintre puncte este formată din segmente cumulate ce sunt mai mici decât valoarea 1 milimetru.

Neutilizabil în circuitul civil

DATE DESPRE IMOBILUL NR. 3750

Oficiul de Cadastru şi Publicitate Imobiliară BOTOSANI
Biroul de Cadastru şi Publicitate Imobiliară Botosani

A. Partea I. Descrierea imobilului

TEREN Extravilan

Adresa: Jud. Botosani

Nr. Crt	Nr cadastral Nr. topografic	Suprafaţa* (mp)	Observaţii / Referinţe
A1		3.199	Sector cadastral:42 Teren neimprejmuit;

B. Partea II. Proprietari şi acte

Inscrieri privitoare la dreptul de proprietate şi alte drepturi reale		Referinţe
/		
Act Administrativ nr. 07, din 13/06/1993 emis de PARLAMENTUL ROMANIEI;		
B1	Inscrierea posesiei, drept de PROPRIETATE, dobandit prin Lege, cota actuala 1/1	A1
	1) **NEIDENTIFICAT NEIDENTIFICAT**	
Act Administrativ nr. 7, din 13/06/1993 emis de PARLAMENTUL ROMANIEI;		
B2	Se noteaza mentiunea de proprietar neidentificat, rezerva comisiei locale de fond funciar	A1

C. Partea III. SARCINI .

Inscrieri privind dezmembramintele dreptului de proprietate, drepturi reale de garanţie şi sarcini	Referinţe
NU SUNT	

Neutilizabil în circuitul civil

Anexa Nr. 1 La Partea I

Teren

Nr cadastral	Suprafaţa (mp)*	Observaţii / Referinţe
	3.199	

* Suprafaţa este determinată in planul de proiecţie Stereo 70.

DETALII LINIARE IMOBIL

Date referitoare la teren

Crt	Categorie folosință	Intra vilan	Suprafaţa (mp)	Tarla	Parcelă	Nr. topo	Observaţii / Referinţe
1	arabil	NU	3.199	-	365	-	

Lungime Segmente
1) Valorile lungimilor segmentelor sunt obţinute din proiecţie în plan.

Punct început	X / Y	Punct sfârşit	X / Y	Lungime segment (** (m)
1	665.875,026 701.362,967	2	665.774,075 701.682,13	334.748
2	665.774,075 701.682,13	3	665.764,42 701.682,467	9.661
3	665.764,42 701.682,467	4	665.764,414 701.682,466	0.006
4	665.764,414 701.682,466	5	665.865,803 701.359,343	338.657
5	665.865,803 701.359,343	6	665.874,766 701.362,859	9.628

Document care conține date cu caracter personal, protejat de prevederile Regulamentului (UE) nr. 679/2016 și Legii 190/2018

Punct început	X / Y	Punct sfârşit	X / Y	Lungime segment (** (m)
6	665.874,766 701.362,859	1	665.875,026 701.362,967	0.282

** Lungimile segmentelor sunt determinate în planul de proiecţie Stereo 70 şi sunt rotunjite la 1 milimetru.
*** Distanţa dintre puncte este formată din segmente cumulate ce sunt mai mici decât valoarea 1 milimetru.

Neutilizabil în circuitul civil

DATE DESPRE IMOBILUL NR. 3752

Oficiul de Cadastru şi Publicitate Imobiliară BOTOSANI
Biroul de Cadastru şi Publicitate Imobiliară Botosani

A. Partea I. Descrierea imobilului

TEREN Extravilan

Adresa: Jud. Botosani

Nr. Crt	Nr cadastral Nr. topografic	Suprafaţa* (mp)	Observaţii / Referinţe
A1		8.607	Sector cadastral:42 Teren neimprejmuit; Conform TP nr. 66226 imobilul se gaseste in parcela cadastra 368/39

B. Partea II. Proprietari şi acte

Inscrieri privitoare la dreptul de proprietate şi alte drepturi reale		Referinţe
/		
Act Administrativ nr. 66226, din 26/06/1996 emis de CJSDPT;		
B1	Intabulare, drept de PROPRIETATE, dobandit prin Reconstituire, cota actuala 1/1	A1
	1) **CAPRARIU ARTEMEZIA**	

C. Partea III. SARCINI .

Inscrieri privind dezmembramintele dreptului de proprietate, drepturi reale de garanţie şi sarcini	Referinţe
NU SUNT	

Neutilizabil în circuitul civil

Anexa Nr. 1 La Partea I

Teren

Nr cadastral	Suprafaţa (mp)*	Observaţii / Referinţe
	8.607	Conform TP nr. 66226 imobilul se gaseste in parcela cadastra 368/39

* Suprafaţa este determinată in planul de proiecţie Stereo 70.

DETALII LINIARE IMOBIL

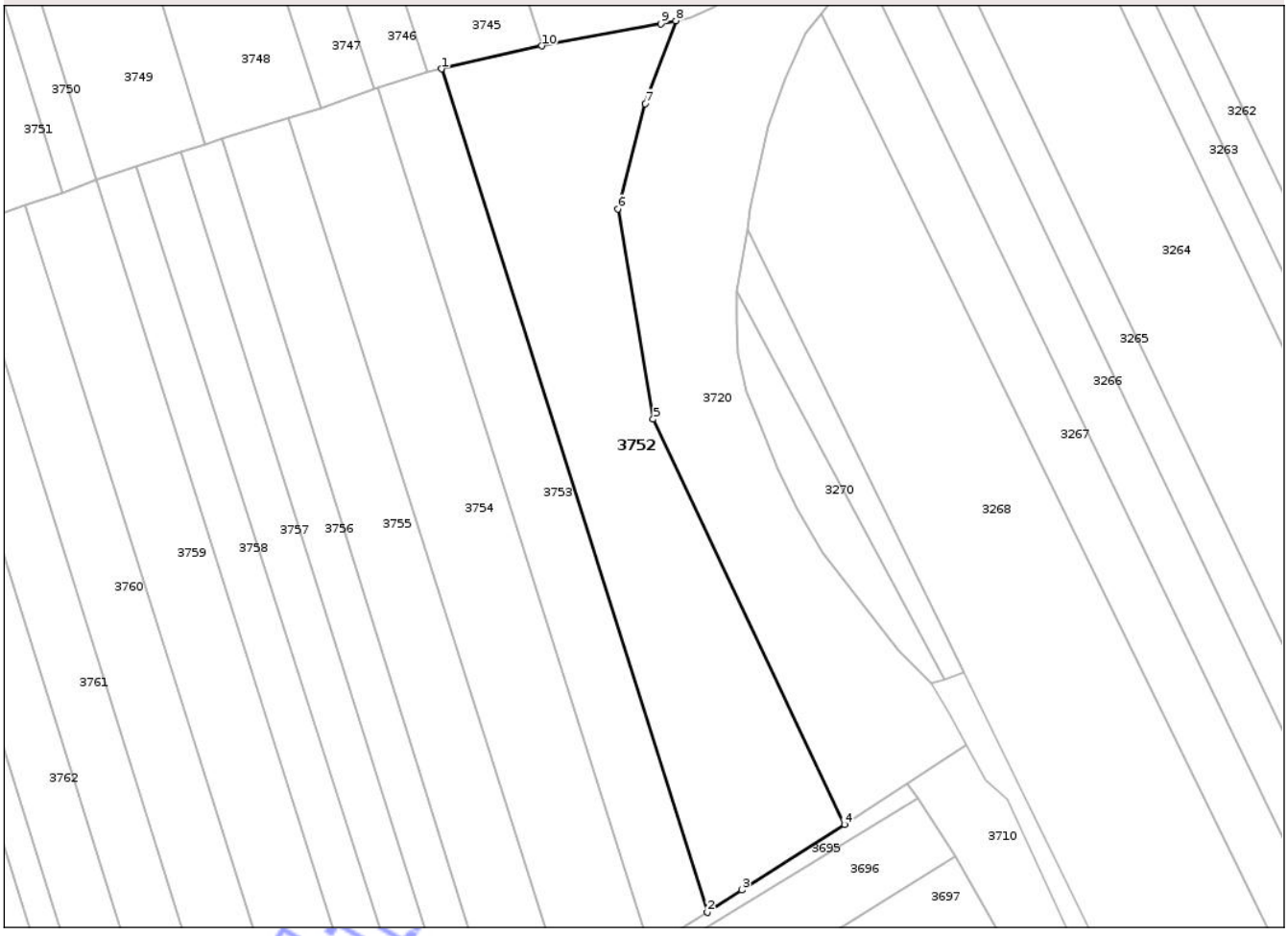

Date referitoare la teren

Crt	Categorie folosință	Intra vilan	Suprafaţa (mp)	Tarla	Parcelă	Nr. topo	Observaţii / Referinţe
1	arabil	NU	8.607	-	365	-	

Lungime Segmente
1) Valorile lungimilor segmentelor sunt obţinute din proiecţie în plan.

Punct început	X / Y	Punct sfârşit	X / Y	Lungime segment (** (m)
1	665.969,407 701.393,1	2	666.041,926 701.162,773	241.474
2	666.041,926 701.162,773	3	666.051,341 701.168,894	11.23
3	666.051,341 701.168,894	4	666.079,419 701.186,804	33.303
4	666.079,419 701.186,804	5	666.027,188 701.297,412	122.32
5	666.027,188 701.297,412	6	666.017,604 701.354,88	58.262

Document care conține date cu caracter personal, protejat de prevederile Regulamentului (UE) nr. 679/2016 și Legii 190/2018

Punct început	X / Y	Punct sfârşit	X / Y	Lungime segment (** (m)
6	666.017,604 701.354,88	7	666.024,938 701.383,589	29.631
7	666.024,938 701.383,589	8	666.033,346 701.406,223	24.145
8	666.033,346 701.406,223	9	666.029,245 701.405,41	4.181
9	666.029,245 701.405,41	10	665.996,669 701.399,373	33.13
10	665.996,669 701.399,373	1	665.969,407 701.393,1	27.974

** Lungimile segmentelor sunt determinate în planul de proiecţie Stereo 70 şi sunt rotunjite la 1 milimetru.
*** Distanţa dintre puncte este formată din segmente cumulate ce sunt mai mici decât valoarea 1 milimetru.

Neutilizabil în circuitul civil

DATE DESPRE IMOBILUL NR. 3794

Oficiul de Cadastru şi Publicitate Imobiliară BOTOSANI
Biroul de Cadastru şi Publicitate Imobiliară Botosani

A. Partea I. Descrierea imobilului

TEREN Extravilan

Adresa: Jud. Botosani

Nr. Crt	Nr cadastral Nr. topografic	Suprafaţa* (mp)	Observaţii / Referinţe
A1	52490	10.000	Sector cadastral:42 Teren neimprejmuit;

B. Partea II. Proprietari şi acte

Inscrieri privitoare la dreptul de proprietate şi alte drepturi reale		Referinţe
12813 / 24/02/2014		
Act Notarial nr. 132, din 21/02/2014 emis de NP BARCULET Irina Mihaela;		
B6	Intabulare, drept de PROPRIETATE, dobandit prin Conventie, cota actuala 1/1	A1
	1) **IRAN ANDREI**, bun propriu	

C. Partea III. SARCINI .

Inscrieri privind dezmembramintele dreptului de proprietate, drepturi reale de garanţie şi sarcini	Referinţe
NU SUNT	

Neutilizabil în circuitul civil

Anexa Nr. 1 La Partea I

Teren

Nr cadastral	Suprafaţa (mp)*	Observaţii / Referinţe
52490	10.000	

* Suprafaţa este determinată in planul de proiecţie Stereo 70.

DETALII LINIARE IMOBIL

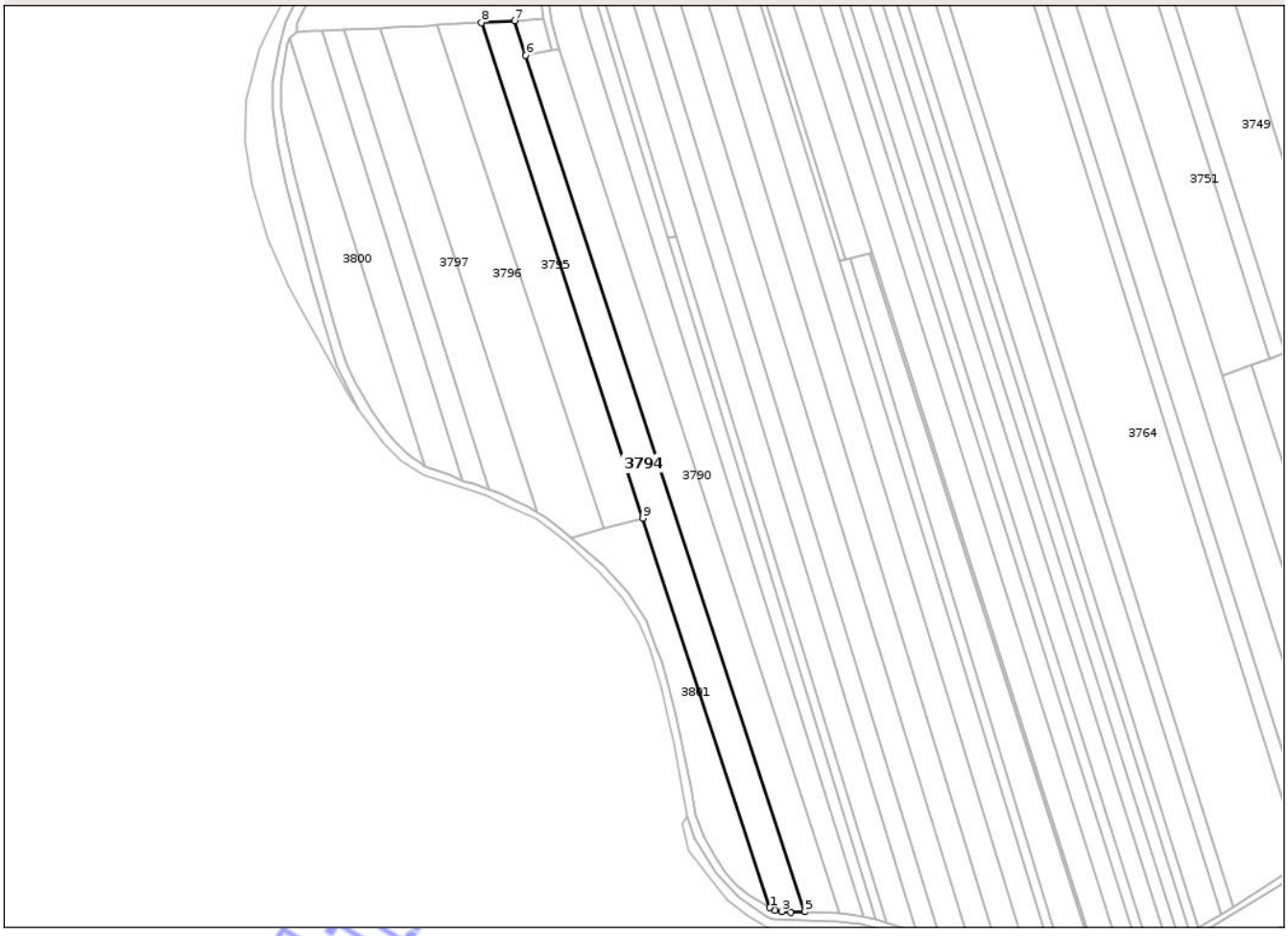

Date referitoare la teren

Crt	Categorie folosință	Intra vilan	Suprafaţa (mp)	Tarla	Parcelă	Nr. topo	Observaţii / Referinţe
1	arabil	NU	7.000	-	365/46	-	
2	pasune	NU	3.000	58	364/46	-	

Lungime Segmente

1) Valorile lungimilor segmentelor sunt obţinute din proiecţie în plan.

Punct început	X / Y	Punct sfârşit	X / Y	Lungime segment (** (m)
1	665.576,784 701.042,536	2	665.579,714 701.040,979	3.318
2	665.579,714 701.040,979	3	665.583,636 701.040,272	3.985
3	665.583,636 701.040,272	4	665.588,851 701.039,793	5.237
4	665.588,851 701.039,793	5	665.596,942 701.040,197	8.101

Document care conține date cu caracter personal, protejat de prevederile Regulamentului (UE) nr. 679/2016 și Legii 190/2018

Punct început	X / Y	Punct sfârşit	X / Y	Lungime segment (** (m)
5	665.596,942 701.040,197	6	665.435,699 701.534,788	520.21
6	665.435,699 701.534,788	7	665.429,223 701.554,654	20.895
7	665.429,223 701.554,654	8	665.410,043 701.553,551	19.212
8	665.410,043 701.553,551	9	665.503,414 701.267,411	300.989
9	665.503,414 701.267,411	1	665.576,784 701.042,536	236.541

** Lungimile segmentelor sunt determinate în planul de proiecţie Stereo 70 şi sunt rotunjite la 1 milimetru.
*** Distanţa dintre puncte este formată din segmente cumulate ce sunt mai mici decât valoarea 1 milimetru.

Neutilizabil în circuitul civil

DATE DESPRE IMOBILUL NR. 3720

Oficiul de Cadastru şi Publicitate Imobiliară BOTOSANI
Biroul de Cadastru şi Publicitate Imobiliară Botosani

A. Partea I. Descrierea imobilului

TEREN Extravilan

Adresa: Jud. Botosani

Nr. Crt	Nr cadastral Nr. topografic	Suprafaţa* (mp)	Observaţii / Referinţe
A1		37.976	Sector cadastral:42 Teren neimprejmuit;

B. Partea II. Proprietari şi acte

Inscrieri privitoare la dreptul de proprietate şi alte drepturi reale		Referinţe
/		
Act Administrativ nr. 07, din 13/06/1993 emis de PARLAMENTUL ROMANIEI;		
B1	Inscrierea posesiei, drept de PROPRIETATE, dobandit prin Lege, cota actuala 1/1	A1
	1) **NEIDENTIFICAT NEIDENTIFICAT**	
Act Administrativ nr. 7, din 13/06/1993 emis de PARLAMENTUL ROMANIEI;		
B2	Se noteaza mentiunea de proprietar neidentificat, rezerva comisiei locale de fond funciar	A1

C. Partea III. SARCINI .

Inscrieri privind dezmembramintele dreptului de proprietate, drepturi reale de garanţie şi sarcini	Referinţe
NU SUNT	

Neutilizabil în circuitul civil

Anexa Nr. 1 La Partea I

Teren

Nr cadastral	Suprafaţa (mp)*	Observaţii / Referinţe
	37.976	

* Suprafaţa este determinată in planul de proiecţie Stereo 70.

DETALII LINIARE IMOBIL

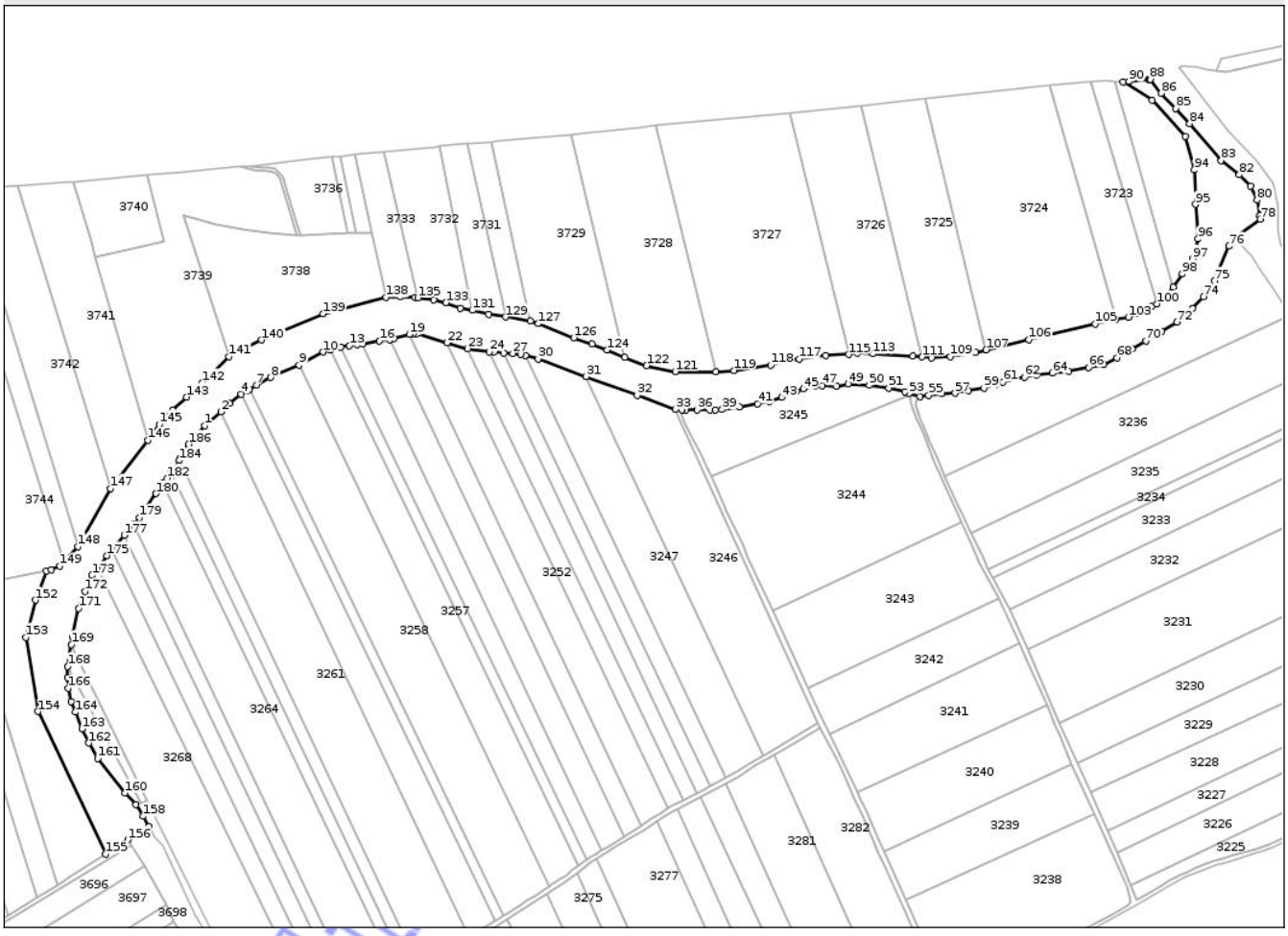

Date referitoare la teren

Crt	Categorie folosinţă	Intra vilan	Suprafaţa (mp)	Tarla	Parcelă	Nr. topo	Observaţii / Referinţe
1	ape curgatoare	NU	37.976	-	354	-	

Lungime Segmente

1) Valorile lungimilor segmentelor sunt obţinute din proiecţie în plan.

Punct început	X / Y	Punct sfârşit	X / Y	Lungime segment
1	666.156,148 701.519,002	2	666.168,835 701.529,593	16.527
4	666.184,69 701.543,167	5	666.188,966 701.545,927	5.089
7	666.196,459 701.550,185	8	666.207,661 701.556,236	12.732
10	666.248,136 701.575,893	11	666.253,714 701.577,566	5.824
13	666.268,47 701.580,818	14	666.274,387 701.581,49	5.955

Punct început	X / Y	Punct sfârşit	X / Y	Lungime segment
2	666.168,835 701.529,593	3	666.175,572 701.536,048	9.331
5	666.188,966 701.545,927	6	666.191,104 701.547,178	2.477
8	666.207,661 701.556,236	9	666.229,459 701.565,941	23.861
11	666.253,714 701.577,566	12	666.261,78 701.579,596	8.317
14	666.274,387 701.581,49	15	666.278,834 701.582,0	4.476

Punct început	X / Y	Punct sfârşit	X / Y	Lungime segment
3	666.175,572 701.536,048	4	666.184,69 701.543,167	11.568
6	666.191,104 701.547,178	7	666.196,459 701.550,185	6.142
9	666.229,459 701.565,941	10	666.248,136 701.575,893	21.163
12	666.261,78 701.579,596	13	666.268,47 701.580,818	6.801
15	666.278,834 701.582,0	16	666.291,898 701.584,448	13.291

Document care conține date cu caracter personal, protejat de prevederile Regulamentului (UE) nr. 679/2016 și Legii 190/2018

Punct început	X / Y	Punct sfârşit	X / Y	Lungime segment
16	666.291,898 701.584,448	17	666.299,932 701.585,576	8.113
19	666.315,073 701.589,565	20	666.318,193 701.590,298	3.205
22	666.344,437 701.583,074	23	666.360,454 701.578,546	16.646
25	666.381,06 701.575,877	26	666.388,322 701.574,997	7.315
28	666.401,584 701.574,104	29	666.405,288 701.573,339	3.782
31	666.452,316 701.557,026	32	666.491,925 701.542,366	42.235
34	666.526,541 701.531,24	35	666.529,415 701.531,188	2.874
37	666.548,144 701.530,881	38	666.552,465 701.531,094	4.326
40	666.571,209 701.533,359	41	666.585,177 701.535,928	14.202
43	666.604,146 701.540,725	44	666.615,261 701.545,375	12.049
46	666.630,366 701.549,592	47	666.635,395 701.549,797	5.033
49	666.655,38 701.551,181	50	666.671,801 701.550,258	16.447
52	666.699,416 701.545,23	53	666.702,58 701.543,627	3.548
55	666.718,0 701.542,5	56	666.728,0 701.543,5	10.05
58	666.749,0 701.546,0	59	666.760,976 701.548,124	12.163
61	666.775,682 701.552,68	62	666.792,193 701.556,5	16.947
64	666.814,0 701.559,5	65	666.826,5 701.561,0	12.59
67	666.853,893 701.566,172	68	666.864,0 701.571,324	11.344
70	666.886,533 701.584,632	71	666.899,014 701.591,988	14.487
73	666.922,672 701.609,974	74	666.930,955 701.618,901	12.179
76	666.950,975 701.657,914	77	666.955,699 701.664,856	8.397
79	666.974,875 701.681,389	80	666.972,938 701.693,786	12.547
82	666.959,031 701.713,255	83	666.944,869 701.724,367	18.001
85	666.909,722 701.764,709	86	666.898,373 701.776,494	16.361
88	666.889,352 701.787,62	89	666.888,654 701.787,2	0.815
91	666.868,689 701.785,035	92	666.891,348 701.770,927	26.691
94	666.924,034 701.716,985	95	666.925,087 701.690,255	26.751
97	666.922,769 701.648,07	98	666.914,611 701.636,559	14.109
100	666.894,841 701.613,208	101	666.891,0 701.611,079	4.392
103	666.872,968 701.602,98	104	666.863,036 701.601,488	10.044
106	666.795,631 701.585,56	107	666.762,634 701.577,68	33.925
109	666.734,95 701.572,32	110	666.720,293 701.571,354	14.689
112	666.705,918 701.572,554	113	666.674,951 701.574,5	31.028

Punct început	X / Y	Punct sfârşit	X / Y	Lungime segment
17	666.299,932 701.585,576	18	666.303,102 701.586,475	3.295
20	666.318,193 701.590,298	21	666.320,922 701.589,983	2.746
23	666.360,454 701.578,546	24	666.377,33 701.576,288	17.025
26	666.388,322 701.574,997	27	666.395,321 701.574,815	7.002
29	666.405,288 701.573,339	30	666.414,994 701.570,629	10.077
32	666.491,925 701.542,366	33	666.521,503 701.531,573	31.486
35	666.529,415 701.531,188	36	666.538,497 701.531,137	9.083
38	666.552,465 701.531,094	39	666.557,699 701.531,453	5.247
41	666.585,177 701.535,928	42	666.594,516 701.537,773	9.52
44	666.615,261 701.545,375	45	666.621,016 701.547,331	6.079
47	666.635,395 701.549,797	48	666.646,702 701.549,336	11.317
50	666.671,801 701.550,258	51	666.686,967 701.547,915	15.346
53	666.702,58 701.543,627	54	666.711,238 701.541,232	8.982
56	666.728,0 701.543,5	57	666.738,5 701.544,0	10.512
59	666.760,976 701.548,124	60	666.770,098 701.550,728	9.486
62	666.792,193 701.556,5	63	666.801,668 701.558,173	9.622
65	666.826,5 701.561,0	66	666.842,0 701.564,0	15.788
68	666.864,0 701.571,324	69	666.875,731 701.578,486	13.744
71	666.899,014 701.591,988	72	666.910,656 701.599,255	13.724
74	666.930,955 701.618,901	75	666.939,495 701.630,918	14.742
77	666.955,699 701.664,856	78	666.975,224 701.678,896	24.048
80	666.972,938 701.693,786	81	666.967,897 701.704,39	11.741
83	666.944,869 701.724,367	84	666.920,458 701.752,92	37.566
86	666.898,373 701.776,494	87	666.890,057 701.787,185	13.544
89	666.888,654 701.787,2	90	666.873,284 701.785,533	15.46
92	666.891,348 701.770,927	93	666.917,048 701.742,934	38.001
95	666.925,087 701.690,255	96	666.926,981 701.663,682	26.641
98	666.914,611 701.636,559	99	666.907,673 701.626,297	12.387
101	666.891,0 701.611,079	102	666.880,68 701.605,926	11.535
104	666.863,036 701.601,488	105	666.847,18 701.597,734	16.294
107	666.762,634 701.577,68	108	666.754,316 701.575,694	8.552
110	666.720,293 701.571,354	111	666.712,898 701.572,116	7.434
113	666.674,951 701.574,5	114	666.662,441 701.575,286	12.535

Punct început	X / Y	Punct sfârşit	X / Y	Lungime segment
18	666.303,102 701.586,475	19	666.315,073 701.589,565	12.363
21	666.320,922 701.589,983	22	666.344,437 701.583,074	24.509
24	666.377,33 701.576,288	25	666.381,06 701.575,877	3.753
27	666.395,321 701.574,815	28	666.401,584 701.574,104	6.303
30	666.414,994 701.570,629	31	666.452,316 701.557,026	39.724
33	666.521,503 701.531,573	34	666.526,541 701.531,24	5.049
36	666.538,497 701.531,137	37	666.548,144 701.530,881	9.651
39	666.557,699 701.531,453	40	666.571,209 701.533,359	13.643
42	666.594,516 701.537,773	43	666.604,146 701.540,725	10.072
45	666.621,016 701.547,331	46	666.630,366 701.549,592	9.619
48	666.646,702 701.549,336	49	666.655,38 701.551,181	8.872
51	666.686,967 701.547,915	52	666.699,416 701.545,23	12.735
54	666.711,238 701.541,232	55	666.718,0 701.542,5	6.88
57	666.738,5 701.544,0	58	666.749,0 701.546,0	10.689
60	666.770,098 701.550,728	61	666.775,682 701.552,68	5.916
63	666.801,668 701.558,173	64	666.814,0 701.559,5	12.403
66	666.842,0 701.564,0	67	666.853,893 701.566,172	12.09
69	666.875,731 701.578,486	70	666.886,533 701.584,632	12.428
72	666.910,656 701.599,255	73	666.922,672 701.609,974	16.102
75	666.939,495 701.630,918	76	666.950,975 701.657,914	29.336
78	666.975,224 701.678,896	79	666.974,875 701.681,389	2.518
81	666.967,897 701.704,39	82	666.959,031 701.713,255	12.538
84	666.920,458 701.752,92	85	666.909,722 701.764,709	15.945
87	666.890,057 701.787,185	88	666.889,352 701.787,62	0.828
90	666.873,284 701.785,533	91	666.868,689 701.785,035	4.622
93	666.917,048 701.742,934	94	666.924,034 701.716,985	26.873
96	666.926,981 701.663,682	97	666.922,769 701.648,07	16.17
99	666.907,673 701.626,297	100	666.894,841 701.613,208	18.329
102	666.880,68 701.605,926	103	666.872,968 701.602,98	8.255
105	666.847,18 701.597,734	106	666.795,631 701.585,56	52.967
108	666.754,316 701.575,694	109	666.734,95 701.572,32	19.658
111	666.712,898 701.572,116	112	666.705,918 701.572,554	6.994
114	666.662,441 701.575,286	115	666.655,817 701.574,024	6.743

Neautenticat - Imobil specificat

Punct început	X / Y	Punct sfârşit	X / Y	Lungime segment
115	666.655,817 701.574,024	116	666.637,984 701.573,484	17.841
118	666.595,484 701.565,871	119	666.566,804 701.561,608	28.995
121	666.521,382 701.560,805	122	666.499,122 701.565,447	22.739
124	666.468,447 701.577,408	125	666.456,7 701.582,048	12.63
127	666.415,032 701.597,931	128	666.408,88 701.600,014	6.496
130	666.376,433 701.605,04	131	666.363,818 701.608,201	13.005
133	666.343,51 701.614,248	134	666.334,192 701.616,229	9.527
136	666.319,691 701.618,238	137	666.308,124 701.618,506	11.57
139	666.248,123 701.605,571	140	666.200,586 701.585,25	51.698
142	666.154,466 701.552,364	143	666.142,244 701.541,123	16.605
145	666.121,076 701.520,011	146	666.112,075 701.507,651	15.291
148	666.058,112 701.425,25	149	666.044,09 701.410,015	20.705
151	666.033,346 701.406,223	152	666.024,938 701.383,589	24.145
154	666.027,188 701.297,412	155	666.079,419 701.186,804	122.32
157	666.112,91 701.208,386	158	666.108,635 701.216,312	9.006
160	666.094,392 701.234,292	161	666.073,387 701.261,033	34.004
163	666.061,141 701.283,965	164	666.055,817 701.296,953	14.037
166	666.050,375 701.315,38	167	666.049,956 701.323,717	8.347
169	666.052,864 701.349,326	170	666.053,619 701.355,028	5.751
172	666.063,376 701.390,32	173	666.068,874 701.402,889	13.719
175	666.080,644 701.418,151	176	666.084,135 701.422,148	5.307
178	666.100,934 701.442,218	179	666.105,72 701.447,571	7.181
181	666.124,231 701.474,459	182	666.127,105 701.478,133	4.665
184	666.136,513 701.491,968	185	666.137,205 701.493,49	1.672

Punct început	X / Y	Punct sfârşit	X / Y	Lungime segment
116	666.637,984 701.573,484	117	666.617,563 701.570,444	20.646
119	666.566,804 701.561,608	120	666.553,073 701.560,4	13.784
122	666.499,122 701.565,447	123	666.482,257 701.571,999	18.093
125	666.456,7 701.582,048	126	666.442,751 701.586,932	14.78
128	666.408,88 701.600,014	129	666.389,817 701.603,078	19.307
131	666.363,818 701.608,201	132	666.354,541 701.609,992	9.449
134	666.334,192 701.616,229	135	666.321,81 701.618,025	12.512
137	666.308,124 701.618,506	138	666.297,025 701.618,222	11.103
140	666.200,586 701.585,25	141	666.175,229 701.572,484	28.39
143	666.142,244 701.541,123	144	666.131,312 701.530,884	14.978
146	666.112,075 701.507,651	147	666.083,168 701.470,325	47.21
149	666.044,09 701.410,015	150	666.037,447 701.407,035	7.281
152	666.024,938 701.383,589	153	666.017,604 701.354,88	29.631
155	666.079,419 701.186,804	156	666.096,726 701.197,957	20.589
158	666.108,635 701.216,312	159	666.103,036 701.225,214	10.516
161	666.073,387 701.261,033	162	666.066,472 701.273,061	13.874
164	666.055,817 701.296,953	165	666.052,595 701.304,999	8.667
167	666.049,956 701.323,717	168	666.050,085 701.332,372	8.656
170	666.053,619 701.355,028	171	666.058,489 701.377,268	22.767
173	666.068,874 701.402,889	174	666.073,123 701.408,202	6.804
176	666.084,135 701.422,148	177	666.093,85 701.433,948	15.285
179	666.105,72 701.447,571	180	666.118,618 701.466,243	22.693
182	666.127,105 701.478,133	183	666.130,248 701.482,574	5.44
185	666.137,205 701.493,49	186	666.143,834 701.504,462	12.819

Punct început	X / Y	Punct sfârşit	X / Y	Lungime segment
117	666.617,563 701.570,444	118	666.595,484 701.565,871	22.548
120	666.553,073 701.560,4	121	666.521,382 701.560,805	31.694
123	666.482,257 701.571,999	124	666.468,447 701.577,408	14.832
126	666.442,751 701.586,932	127	666.415,032 701.597,931	29.821
129	666.389,817 701.603,078	130	666.376,433 701.605,04	13.527
132	666.354,541 701.609,992	133	666.343,51 701.614,248	11.823
135	666.321,81 701.618,025	136	666.319,691 701.618,238	2.13
138	666.297,025 701.618,222	139	666.248,123 701.605,571	50.511
141	666.175,229 701.572,484	142	666.154,466 701.552,364	28.912
144	666.131,312 701.530,884	145	666.121,076 701.520,011	14.933
147	666.083,168 701.470,325	148	666.058,112 701.425,25	51.571
150	666.037,447 701.407,035	151	666.033,346 701.406,223	4.181
153	666.017,604 701.354,88	154	666.027,188 701.297,412	58.262
156	666.096,726 701.197,957	157	666.112,91 701.208,386	19.254
159	666.103,036 701.225,214	160	666.094,392 701.234,292	12.535
162	666.066,472 701.273,061	163	666.061,141 701.283,965	12.137
165	666.052,595 701.304,999	166	666.050,375 701.315,38	10.616
168	666.050,085 701.332,372	169	666.052,864 701.349,326	17.18
171	666.058,489 701.377,268	172	666.063,376 701.390,32	13.937
174	666.073,123 701.408,202	175	666.080,644 701.418,151	12.471
177	666.093,85 701.433,948	178	666.100,934 701.442,218	10.889
180	666.118,618 701.466,243	181	666.124,231 701.474,459	9.951
183	666.130,248 701.482,574	184	666.136,513 701.491,968	11.292
186	666.143,834 701.504,462	1	666.156,148 701.519,002	19.053

**** Lungimile segmentelor sunt determinate în planul de proiecţie Stereo 70 şi sunt rotunjite la 1 milimetru.**
***** Distanţa dintre puncte este formată din segmente cumulate ce sunt mai mici decât valoarea 1 milimetru.**

Neautorizat pe imobilscanner.ro

DATE DESPRE IMOBILUL NR. 3780

Oficiul de Cadastru şi Publicitate Imobiliară BOTOSANI
Biroul de Cadastru şi Publicitate Imobiliară Botosani

A. Partea I. Descrierea imobilului

TEREN Extravilan

Adresa: Jud. Botosani

Nr. Crt	Nr cadastral Nr. topografic	Suprafaţa* (mp)	Observaţii / Referinţe
A1	59953	9.250	Sector cadastral:42 Teren neimprejmuit;

B. Partea II. Proprietari şi acte

Inscrieri privitoare la dreptul de proprietate şi alte drepturi reale		Referinţe
96089 / 23/09/2024		
Act Notarial nr. 40, din 26/08/2024 emis de Irina Mihaela Barculet;		
B2	Intabulare, drept de PROPRIETATE, dobandit prin Succesiune, cota actuala 1/2	A1
	1) **CHIRILA MIHAELA**, bun propriu	
131117 / 24/10/2024		
Act Notarial nr. 883, din 21/10/2024 emis de BIN BARCULET Irina Mihaela;		
B4	Intabulare, drept de PROPRIETATE, dobandit prin lesire Din Indiviziune, cota actuala 1/2	A1
	1) **CHIRILA MIHAELA**, bun propriu	

C. Partea III. SARCINI .

Inscrieri privind dezmembramintele dreptului de proprietate, drepturi reale de garanţie şi sarcini	Referinţe
NU SUNT	

Neutilizabil în circuitul civil

Anexa Nr. 1 La Partea I

Teren

Nr cadastral	Suprafaţa (mp)*	Observaţii / Referinţe
59953	9.250	

* Suprafaţa este determinată in planul de proiecţie Stereo 70.

DETALII LINIARE IMOBIL

Date referitoare la teren

Crt	Categorie folosință	Intra vilan	Suprafaţa (mp)	Tarla	Parcelă	Nr. topo	Observaţii / Referinţe
1	arabil	NU	9.250	-	365/37	-	

Lungime Segmente
1) Valorile lungimilor segmentelor sunt obţinute din proiecţie în plan.

Punct început	X / Y	Punct sfârşit	X / Y	Lungime segment (** (m)
1	665.527,579 701.660,456	2	665.722,714 701.024,439	665.278
2	665.722,714 701.024,439	3	665.729,015 701.021,702	6.87
3	665.729,015 701.021,702	4	665.735,877 701.017,462	8.066
4	665.735,877 701.017,462	5	665.740,689 701.013,027	6.544
5	665.740,689 701.013,027	6	665.617,07 701.415,753	421.272

Document care conține date cu caracter personal, protejat de prevederile Regulamentului (UE) nr. 679/2016 și Legii 190/2018

Punct început	X / Y	Punct sfârşit	X / Y	Lungime segment (** (m)
6	665.617,07 701.415,753	7	665.541,577 701.661,706	257.278
7	665.541,577 701.661,706	1	665.527,579 701.660,456	14.054

** Lungimile segmentelor sunt determinate în planul de proiecţie Stereo 70 şi sunt rotunjite la 1 milimetru.
*** Distanţa dintre puncte este formată din segmente cumulate ce sunt mai mici decât valoarea 1 milimetru.

Neutilizabil în circuitul civil

DATE DESPRE IMOBILUL NR. 3755

Oficiul de Cadastru şi Publicitate Imobiliară BOTOSANI
Biroul de Cadastru şi Publicitate Imobiliară Botosani

A. Partea I. Descrierea imobilului

TEREN Extravilan

Adresa: Jud. Botosani

Nr. Crt	Nr cadastral Nr. topografic	Suprafaţa* (mp)	Observaţii / Referinţe
A1	52103	5.000	Sector cadastral:42 Teren neimprejmuit;

B. Partea II. Proprietari şi acte

Inscrieri privitoare la dreptul de proprietate şi alte drepturi reale		Referinţe
14063 / 12/03/2013		
Act Notarial nr. 7587, din 29/09/2006 emis de BNP RETA ANITEI;		
B1	Intabulare, drept de PROPRIETATE, dobandit prin Conventie, cota actuala 1/1	A1
	1) **NEAMTU ELENA**, casatorita cu 2) **NEAMTU MARCEL**, bun comun	

C. Partea III. SARCINI .

Inscrieri privind dezmembramintele dreptului de proprietate, drepturi reale de garanţie şi sarcini	Referinţe
NU SUNT	

Neutilizabil în circuitul civil

Anexa Nr. 1 La Partea I

Teren

Nr cadastral	Suprafaţa (mp)*	Observaţii / Referinţe
52103	5.000	

* Suprafaţa este determinată in planul de proiecţie Stereo 70.

DETALII LINIARE IMOBIL

Date referitoare la teren

Crt	Categorie folosință	Intra vilan	Suprafaţa (mp)	Tarla	Parcelă	Nr. topo	Observaţii / Referinţe
1	arabil	NU	5.000	-	365/49	-	

Lungime Segmente
1) Valorile lungimilor segmentelor sunt obţinute din proiecţie în plan.

Punct început	X / Y	Punct sfârşit	X / Y	Lungime segment (** (m)
1	665.927,444 701.379,58	2	665.909,131 701.373,935	19.164
2	665.909,131 701.373,935	3	665.986,201 701.128,54	257.213
3	665.986,201 701.128,54	4	666.003,801 701.139,65	20.813
4	666.003,801 701.139,65	1	665.927,444 701.379,58	251.788

**** Lungimile segmentelor sunt determinate în planul de proiecţie Stereo 70 şi sunt rotunjite la 1 milimetru.**

Document care conține date cu caracter personal, protejat de prevederile Regulamentului (UE) nr. 679/2016 și Legii 190/2018

***** Distanţa dintre puncte este formată din segmente cumulate ce sunt mai mici decât valoarea 1 milimetru.**

Neutilizabil în circuitul civil

DATE DESPRE IMOBILUL NR. 3756

Oficiul de Cadastru şi Publicitate Imobiliară BOTOSANI
Biroul de Cadastru şi Publicitate Imobiliară Botosani

A. Partea I. Descrierea imobilului

TEREN Extravilan

Adresa: Jud. Botosani

Nr. Crt	Nr cadastral Nr. topografic	Suprafaţa* (mp)	Observaţii / Referinţe
A1		2.953	Sector cadastral:42 Teren neimprejmuit;

B. Partea II. Proprietari şi acte

Inscrieri privitoare la dreptul de proprietate şi alte drepturi reale		Referinţe
/		
Act Administrativ nr. 62533, din 07/12/1995 emis de CJSDPT;		
B1	Intabulare, drept de PROPRIETATE, dobandit prin Reconstituire, cota actuala 1/1	A1
	1) **ONOFREI ELISABETA** 2) **DARINGA ANGELA** 3) **CIOMAGA MARIA**	

C. Partea III. SARCINI .

Inscrieri privind dezmembramintele dreptului de proprietate, drepturi reale de garanţie şi sarcini	Referinţe
NU SUNT	

Neutilizabil în circuitul civil

Anexa Nr. 1 La Partea I

Teren

Nr cadastral	Suprafaţa (mp)*	Observaţii / Referinţe
	2.953	

* Suprafaţa este determinată in planul de proiecţie Stereo 70.

DETALII LINIARE IMOBIL

Date referitoare la teren

Crt	Categorie folosinţă	Intra vilan	Suprafaţa (mp)	Tarla	Parcelă	Nr. topo	Observaţii / Referinţe
1	arabil	NU	2.953	-	365/31	-	

Lungime Segmente
1) Valorile lungimilor segmentelor sunt obţinute din proiecţie în plan.

Punct început	X / Y	Punct sfârşit	X / Y	Lungime segment (** (m)
1	665.909,131 701.373,935	2	665.904,534 701.372,516	4.81
2	665.904,534 701.372,516	3	665.898,207 701.370,471	6.65
3	665.898,207 701.370,471	4	665.976,264 701.122,262	260.194
4	665.976,264 701.122,262	5	665.981,259 701.125,333	5.863
5	665.981,259 701.125,333	6	665.986,201 701.128,54	5.891

Document care conține date cu caracter personal, protejat de prevederile Regulamentului (UE) nr. 679/2016 și Legii 190/2018

Punct început	X / Y	Punct sfârşit	X / Y	Lungime segment (** (m)
6	665.986,201 701.128,54	1	665.909,131 701.373,935	257.213

** Lungimile segmentelor sunt determinate în planul de proiecţie Stereo 70 şi sunt rotunjite la 1 milimetru.
*** Distanţa dintre puncte este formată din segmente cumulate ce sunt mai mici decât valoarea 1 milimetru.

Neutilizabil în circuitul civil

DATE DESPRE IMOBILUL NR. 3757

Oficiul de Cadastru şi Publicitate Imobiliară BOTOSANI
Biroul de Cadastru şi Publicitate Imobiliară Botosani

A. Partea I. Descrierea imobilului

TEREN Extravilan

Adresa: Jud. Botosani

Nr. Crt	Nr cadastral Nr. topografic	Suprafaţa* (mp)	Observaţii / Referinţe
A1		3.200	Sector cadastral:42 Teren neimprejmuit; Diferenta de suprafata se gaseste la ID 3758

B. Partea II. Proprietari şi acte

Inscrieri privitoare la dreptul de proprietate şi alte drepturi reale		Referinţe
/		
Act Administrativ nr. 128077, din 23/12/2002 emis de CJSDPT;		
B1	Intabulare, drept de PROPRIETATE, dobandit prin Reconstituire, cota actuala 1/1	A1
	1) **ONOFREI ILIE**	

C. Partea III. SARCINI .

Inscrieri privind dezmembramintele dreptului de proprietate, drepturi reale de garanţie şi sarcini	Referinţe
NU SUNT	

Neutilizabil la circuitul civil

Anexa Nr. 1 La Partea I

Teren

Nr cadastral	Suprafaţa (mp)*	Observaţii / Referinţe
	3.200	Diferenta de suprafata se gaseste la ID 3758

* Suprafaţa este determinată in planul de proiecţie Stereo 70.

DETALII LINIARE IMOBIL

Date referitoare la teren

Crt	Categorie folosință	Intra vilan	Suprafaţa (mp)	Tarla	Parcelă	Nr. topo	Observaţii / Referinţe
1	arabil	NU	3.200	-	365/271	-	

Lungime Segmente
1) Valorile lungimilor segmentelor sunt obţinute din proiecţie în plan.

Punct început	X / Y	Punct sfârşit	X / Y	Lungime segment (** (m)
1	665.898,207 701.370,471	2	665.885,907 701.366,483	12.93
2	665.885,907 701.366,483	3	665.965,931 701.116,589	262.395
3	665.965,931 701.116,589	4	665.976,264 701.122,262	11.788
4	665.976,264 701.122,262	1	665.898,207 701.370,471	260.194

**** Lungimile segmentelor sunt determinate în planul de proiecţie Stereo 70 şi sunt rotunjite la 1 milimetru.**

Document care conține date cu caracter personal, protejat de prevederile Regulamentului (UE) nr. 679/2016 și Legii 190/2018

***** Distanţa dintre puncte este formată din segmente cumulate ce sunt mai mici decât valoarea 1 milimetru.**

Neutilizabil în circuitul civil

DATE DESPRE IMOBILUL NR. 3758

Oficiul de Cadastru şi Publicitate Imobiliară BOTOSANI
Biroul de Cadastru şi Publicitate Imobiliară Botosani

A. Partea I. Descrierea imobilului

TEREN Extravilan

Adresa: Jud. Botosani

Nr. Crt	Nr cadastral Nr. topografic	Suprafaţa* (mp)	Observaţii / Referinţe
A1		3.200	Sector cadastral:42 Teren neimprejmuit; Diferenta de suprafata se gaseste la ID 3757

B. Partea II. Proprietari şi acte

Inscrieri privitoare la dreptul de proprietate şi alte drepturi reale		Referinţe
/		
Act Administrativ nr. 128077, din 23/12/2002 emis de CJSDPT;		
B1	Intabulare, drept de PROPRIETATE, dobandit prin Reconstituire, cota actuala 1/1	A1
	1) **ONOFREI ILIE**	

C. Partea III. SARCINI .

Inscrieri privind dezmembramintele dreptului de proprietate, drepturi reale de garanţie şi sarcini	Referinţe
NU SUNT	

Neutilizabil la circuitul civil

Anexa Nr. 1 La Partea I

Teren

Nr cadastral	Suprafaţa (mp)*	Observaţii / Referinţe
	3.200	Diferenta de suprafata se gaseste la ID 3757

* Suprafaţa este determinată in planul de proiecţie Stereo 70.

DETALII LINIARE IMOBIL

Date referitoare la teren

Crt	Categorie folosință	Intra vilan	Suprafaţa (mp)	Tarla	Parcelă	Nr. topo	Observaţii / Referinţe
1	arabil	NU	3.200	-	365/271	-	

Lungime Segmente
1) Valorile lungimilor segmentelor sunt obţinute din proiecţie în plan.

Punct început	X / Y	Punct sfârşit	X / Y	Lungime segment (** (m)
1	665.885,907 701.366,483	2	665.875,026 701.362,967	11.435
2	665.875,026 701.362,967	3	665.874,766 701.362,859	0.282
3	665.874,766 701.362,859	4	665.954,762 701.110,273	264.951
4	665.954,762 701.110,273	5	665.965,931 701.116,589	12.831
5	665.965,931 701.116,589	1	665.885,907 701.366,483	262.395

Document care conține date cu caracter personal, protejat de prevederile Regulamentului (UE) nr. 679/2016 și Legii 190/2018

**** Lungimile segmentelor sunt determinate în planul de proiecţie Stereo 70 şi sunt rotunjite la 1 milimetru.**
***** Distanţa dintre puncte este formată din segmente cumulate ce sunt mai mici decât valoarea 1 milimetru.**

Neutilizabil în circuitul civil

DATE DESPRE IMOBILUL NR. 3760

Oficiul de Cadastru şi Publicitate Imobiliară BOTOSANI
Biroul de Cadastru şi Publicitate Imobiliară Botosani

A. Partea I. Descrierea imobilului

TEREN Extravilan

Adresa: Jud. Botosani

Nr. Crt	Nr cadastral Nr. topografic	Suprafaţa* (mp)	Observaţii / Referinţe
A1	50597	5.000	Sector cadastral:42 Teren neimprejmuit;

B. Partea II. Proprietari şi acte

Inscrieri privitoare la dreptul de proprietate şi alte drepturi reale		Referinţe
14397 / 19/04/2012		
Act Notarial nr. 108, din 18/04/2012 emis de BNPA DARJAN-BARCULET;		
B3	Intabulare, drept de PROPRIETATE, dobandit prin Conventie, cota actuala 1/1	A1
	1) **RUSU RALUCA ELENA**, bun propriu	

C. Partea III. SARCINI .

Inscrieri privind dezmembramintele dreptului de proprietate, drepturi reale de garanţie şi sarcini	Referinţe
NU SUNT	

Neutilizabil în circuitul civil

Anexa Nr. 1 La Partea I

Teren

Nr cadastral	Suprafaţa (mp)*	Observaţii / Referinţe
50597	5.000	

* Suprafaţa este determinată in planul de proiecţie Stereo 70.

DETALII LINIARE IMOBIL

Date referitoare la teren

Crt	Categorie folosință	Intra vilan	Suprafaţa (mp)	Tarla	Parcelă	Nr. topo	Observaţii / Referinţe
1	arabil	NU	5.000	-	365/272	-	

Lungime Segmente
1) Valorile lungimilor segmentelor sunt obţinute din proiecţie în plan.

Punct început	X / Y	Punct sfârşit	X / Y	Lungime segment (** (m)
1	665.920,028 701.089,713	2	665.936,654 701.099,696	19.393
2	665.936,654 701.099,696	3	665.855,369 701.355,744	268.64
3	665.855,369 701.355,744	4	665.838,249 701.349,843	18.108
4	665.838,249 701.349,843	5	665.839,147 701.347,03	2.953
5	665.839,147 701.347,03	1	665.920,028 701.089,713	269.729

Document care conține date cu caracter personal, protejat de prevederile Regulamentului (UE) nr. 679/2016 și Legii 190/2018

** Lungimile segmentelor sunt determinate în planul de proiecţie Stereo 70 şi sunt rotunjite la 1 milimetru.
*** Distanţa dintre puncte este formată din segmente cumulate ce sunt mai mici decât valoarea 1 milimetru.

Neutilizabil în circuitul civil

DATE DESPRE IMOBILUL NR. 3762

Oficiul de Cadastru şi Publicitate Imobiliară BOTOSANI
Biroul de Cadastru şi Publicitate Imobiliară Botosani

A. Partea I. Descrierea imobilului

TEREN Extravilan

Adresa: Jud. Botosani

Nr. Crt	Nr cadastral Nr. topografic	Suprafaţa* (mp)	Observaţii / Referinţe
A1	52997	10.000	Sector cadastral:42 Teren neimprejmuit;

B. Partea II. Proprietari şi acte

Inscrieri privitoare la dreptul de proprietate şi alte drepturi reale		Referinţe
69347 / 08/07/2025		
Act Notarial nr. 3168, din 07/07/2025 emis de SPN ANITEI SI ASOCIATII;		
B2	Intabulare, drept de PROPRIETATE, dobandit prin Conventie, cota actuala 1/10	A1
	1) **TURCANU NICU**, bun propriu	
73589 / 17/07/2025		
Act Notarial nr. 3352, din 16/07/2025 emis de NP ANITEI RETA;		
B3	Intabulare, drept de PROPRIETATE, dobandit prin Conventie, cota actuala 9/10	A1
	1) **TURCANU NICU**, casatorit cu 2) **TURCANU ELENA**, bun comun	

C. Partea III. SARCINI .

Inscrieri privind dezmembramintele dreptului de proprietate, drepturi reale de garanţie şi sarcini	Referinţe
NU SUNT	

Neutilizabil în circuitul civil

Anexa Nr. 1 La Partea I

Teren

Nr cadastral	Suprafaţa (mp)*	Observaţii / Referinţe
52997	10.000	

* Suprafaţa este determinată in planul de proiecţie Stereo 70.

DETALII LINIARE IMOBIL

Date referitoare la teren

Crt	Categorie folosință	Intra vilan	Suprafaţa (mp)	Tarla	Parcelă	Nr. topo	Observaţii / Referinţe
1	arabil	NU	10.000	-	365/52	-	

Lungime Segmente
1) Valorile lungimilor segmentelor sunt obţinute din proiecţie în plan.

Punct început	X / Y	Punct sfârşit	X / Y	Lungime segment (** (m)
1	665.702,032 701.676,603	2	665.891,823 701.072,843	632.888
2	665.891,823 701.072,843	3	665.905,844 701.081,229	16.338
3	665.905,844 701.081,229	4	665.718,203 701.678,15	625.718
4	665.718,203 701.678,15	1	665.702,032 701.676,603	16.245

**** Lungimile segmentelor sunt determinate în planul de proiecţie Stereo 70 şi sunt rotunjite la 1 milimetru.**

Document care conține date cu caracter personal, protejat de prevederile Regulamentului (UE) nr. 679/2016 și Legii 190/2018

***** Distanţa dintre puncte este formată din segmente cumulate ce sunt mai mici decât valoarea 1 milimetru.**

Neutilizabil în circuitul civil

DATE DESPRE IMOBILUL NR. 3764

Oficiul de Cadastru şi Publicitate Imobiliară BOTOSANI
Biroul de Cadastru şi Publicitate Imobiliară Botosani

A. Partea I. Descrierea imobilului

TEREN Extravilan

Adresa: Jud. Botosani

Nr. Crt	Nr cadastral Nr. topografic	Suprafaţa* (mp)	Observaţii / Referinţe
A1	52605	30.000	Sector cadastral:42 Teren neimprejmuit;

B. Partea II. Proprietari şi acte

Inscrieri privitoare la dreptul de proprietate şi alte drepturi reale		Referinţe
19368 / 18/03/2014		
Act Notarial nr. 3678, din 14/06/2004 emis de BNP RETA ANITEI;		
B2	Intabulare, drept de PROPRIETATE, dobandit prin Conventie, cota actuala 1/1	A1
	1) **OSTAFE PETRU** 2) **TITIANU ELENA-DANIELA**, bun comun	
58484 / 31/08/2020		
Hotarare Judecatoreasca nr. 1041, din 23/12/2019 emis de JUDECATORIA SAVENI;		
B3	se noteaza sentinaa civila prin care se consfinteste invoiala intervenita intre reclamantul Ostafe Petru si parata Titianu Elena Daniela cu privire la partajul bunurilor imobile dobandite in timpul casatoriei	A1

C. Partea III. SARCINI .

Inscrieri privind dezmembramintele dreptului de proprietate, drepturi reale de garanţie şi sarcini	Referinţe
NU SUNT	

Neutilizat în circuitul civil

Anexa Nr. 1 La Partea I

Teren

Nr cadastral	Suprafaţa (mp)*	Observaţii / Referinţe
52605	30.000	

* Suprafaţa este determinată in planul de proiecţie Stereo 70.

DETALII LINIARE IMOBIL

Date referitoare la teren

Crt	Categorie folosință	Intra vilan	Suprafaţa (mp)	Tarla	Parcelă	Nr. topo	Observaţii / Referinţe
1	arabil	NU	30.000	-	365/13	-	

Lungime Segmente
1) Valorile lungimilor segmentelor sunt obţinute din proiecţie în plan.

Punct început	X / Y	Punct sfârşit	X / Y	Lungime segment (** (m)
1	665.694,001 701.675,834	2	665.693,466 701.675,783	0.537
2	665.693,466 701.675,783	3	665.646,71 701.671,647	46.939
3	665.646,71 701.671,647	4	665.844,535 701.042,838	659.193
4	665.844,535 701.042,838	5	665.884,897 701.068,65	47.91
5	665.884,897 701.068,65	1	665.694,001 701.675,834	636.485

Document care conține date cu caracter personal, protejat de prevederile Regulamentului (UE) nr. 679/2016 și Legii 190/2018

**** Lungimile segmentelor sunt determinate în planul de proiecţie Stereo 70 şi sunt rotunjite la 1 milimetru.**
***** Distanţa dintre puncte este formată din segmente cumulate ce sunt mai mici decât valoarea 1 milimetru.**

Neutilizabil în circuitul civil

DATE DESPRE IMOBILUL NR. 3767

Oficiul de Cadastru şi Publicitate Imobiliară BOTOSANI
Biroul de Cadastru şi Publicitate Imobiliară Botosani

A. Partea I. Descrierea imobilului

TEREN Extravilan

Adresa: Jud. Botosani

Nr. Crt	Nr cadastral Nr. topografic	Suprafaţa* (mp)	Observaţii / Referinţe
A1		4.000	Sector cadastral:42 Teren neimprejmuit;

B. Partea II. Proprietari şi acte

Inscrieri privitoare la dreptul de proprietate şi alte drepturi reale		Referinţe
/		
Act Administrativ nr. 106793, din 09/05/2002 emis de CJSDPT;		
B1	Intabulare, drept de PROPRIETATE, dobandit prin Constituire, cota actuala 1/1	A1
	1) **MURARU DUMITRU**	

C. Partea III. SARCINI .

Inscrieri privind dezmembramintele dreptului de proprietate, drepturi reale de garanţie şi sarcini	Referinţe
NU SUNT	

Neutilizabil în circuitul civil

Anexa Nr. 1 La Partea I

Teren

Nr cadastral	Suprafaţa (mp)*	Observaţii / Referinţe
	4.000	

* Suprafaţa este determinată in planul de proiecţie Stereo 70.

DETALII LINIARE IMOBIL

Date referitoare la teren

Crt	Categorie folosință	Intra vilan	Suprafaţa (mp)	Tarla	Parcelă	Nr. topo	Observaţii / Referinţe
1	arabil	NU	4.000	-	365/15	-	

Lungime Segmente
1) Valorile lungimilor segmentelor sunt obţinute din proiecţie în plan.

Punct început	X / Y	Punct sfârşit	X / Y	Lungime segment (** (m)
1	665.824,72 701.030,687	2	665.623,786 701.669,156	669.341
2	665.623,786 701.669,156	3	665.617,243 701.668,558	6.57
3	665.617,243 701.668,558	4	665.819,81 701.027,935	671.887
4	665.819,81 701.027,935	1	665.824,72 701.030,687	5.628

**** Lungimile segmentelor sunt determinate în planul de proiecţie Stereo 70 şi sunt rotunjite la 1 milimetru.**

Document care conține date cu caracter personal, protejat de prevederile Regulamentului (UE) nr. 679/2016 și Legii 190/2018

***** Distanţa dintre puncte este formată din segmente cumulate ce sunt mai mici decât valoarea 1 milimetru.**

Neutilizabil în circuitul civil

DATE DESPRE IMOBILUL NR. 3768

Oficiul de Cadastru şi Publicitate Imobiliară BOTOSANI
Biroul de Cadastru şi Publicitate Imobiliară Botosani

A. Partea I. Descrierea imobilului

Nr. CF vechi:331
Nr. cadastral vechi:435

TEREN Extravilan

Adresa: Jud. Botosani

Nr. Crt	Nr cadastral Nr. topografic	Suprafaţa* (mp)	Observaţii / Referinţe
A1	53150	5.000	Sector cadastral:42 Teren neimprejmuit;

B. Partea II. Proprietari şi acte

Inscrieri privitoare la dreptul de proprietate şi alte drepturi reale		Referinţe
47183 / 20/12/2007		
Act Notarial nr. 750, din 18/12/2007 emis de BNP Marian Viorica Bucecea;		
B1	Intabulare, drept de PROPRIETATE, dobandit prin Conventie, cota actuala 1/1	A1
	1) **CRAP VERGINIA**, bun propriu	

C. Partea III. SARCINI .

Inscrieri privind dezmembramintele dreptului de proprietate, drepturi reale de garanţie şi sarcini	Referinţe
NU SUNT	

Neutilizabil în circuitul civil

Anexa Nr. 1 La Partea I

Teren

Nr cadastral	Suprafaţa (mp)*	Observaţii / Referinţe
53150	5.000	

* Suprafaţa este determinată in planul de proiecţie Stereo 70.

DETALII LINIARE IMOBIL

Date referitoare la teren

Crt	Categorie folosință	Intra vilan	Suprafaţa (mp)	Tarla	Parcelă	Nr. topo	Observaţii / Referinţe
1	arabil	NU	5.000	-	365/91	-	

Lungime Segmente
1) Valorile lungimilor segmentelor sunt obţinute din proiecţie în plan.

Punct început	X / Y	Punct sfârşit	X / Y	Lungime segment (** (m)
1	665.819,114 701.030,137	2	665.617,243 701.668,558	669.577
2	665.617,243 701.668,558	3	665.609,218 701.667,826	8.059
3	665.609,218 701.667,826	4	665.812,734 701.026,996	672.37
4	665.812,734 701.026,996	1	665.819,114 701.030,137	7.111

**** Lungimile segmentelor sunt determinate în planul de proiecţie Stereo 70 şi sunt rotunjite la 1 milimetru.**

Document care conține date cu caracter personal, protejat de prevederile Regulamentului (UE) nr. 679/2016 și Legii 190/2018

***** Distanţa dintre puncte este formată din segmente cumulate ce sunt mai mici decât valoarea 1 milimetru.**

Neutilizabil în circuitul civil

DATE DESPRE IMOBILUL NR. 3770

Oficiul de Cadastru şi Publicitate Imobiliară BOTOSANI
Biroul de Cadastru şi Publicitate Imobiliară Botosani

A. Partea I. Descrierea imobilului

TEREN Extravilan

Adresa: Jud. Botosani

Nr. Crt	Nr cadastral Nr. topografic	Suprafaţa* (mp)	Observaţii / Referinţe
A1		47	Sector cadastral:42 Teren neimprejmuit;

B. Partea II. Proprietari şi acte

Inscrieri privitoare la dreptul de proprietate şi alte drepturi reale		Referinţe
/		
Act Administrativ nr. 07, din 13/06/1993 emis de CJSDPT;		
B1	Inscrierea posesiei, drept de PROPRIETATE, dobandit prin Lege, cota actuala 1/1	A1
	1) **NEIDENTIFICAT NEIDENTIFICAT**	
Act Administrativ nr. 7, din 13/06/1993 emis de PARLAMENTUL ROMANIEI;		
B2	Se noteaza mentiunea de proprietar neidentificat, rezerva comisiei locale de fond funciar	A1

C. Partea III. SARCINI .

Inscrieri privind dezmembramintele dreptului de proprietate, drepturi reale de garanţie şi sarcini	Referinţe
NU SUNT	

Neutilizabil în circuitul civil

Anexa Nr. 1 La Partea I

Teren

Nr cadastral	Suprafaţa (mp)*	Observaţii / Referinţe
	47	

* Suprafaţa este determinată in planul de proiecţie Stereo 70.

DETALII LINIARE IMOBIL

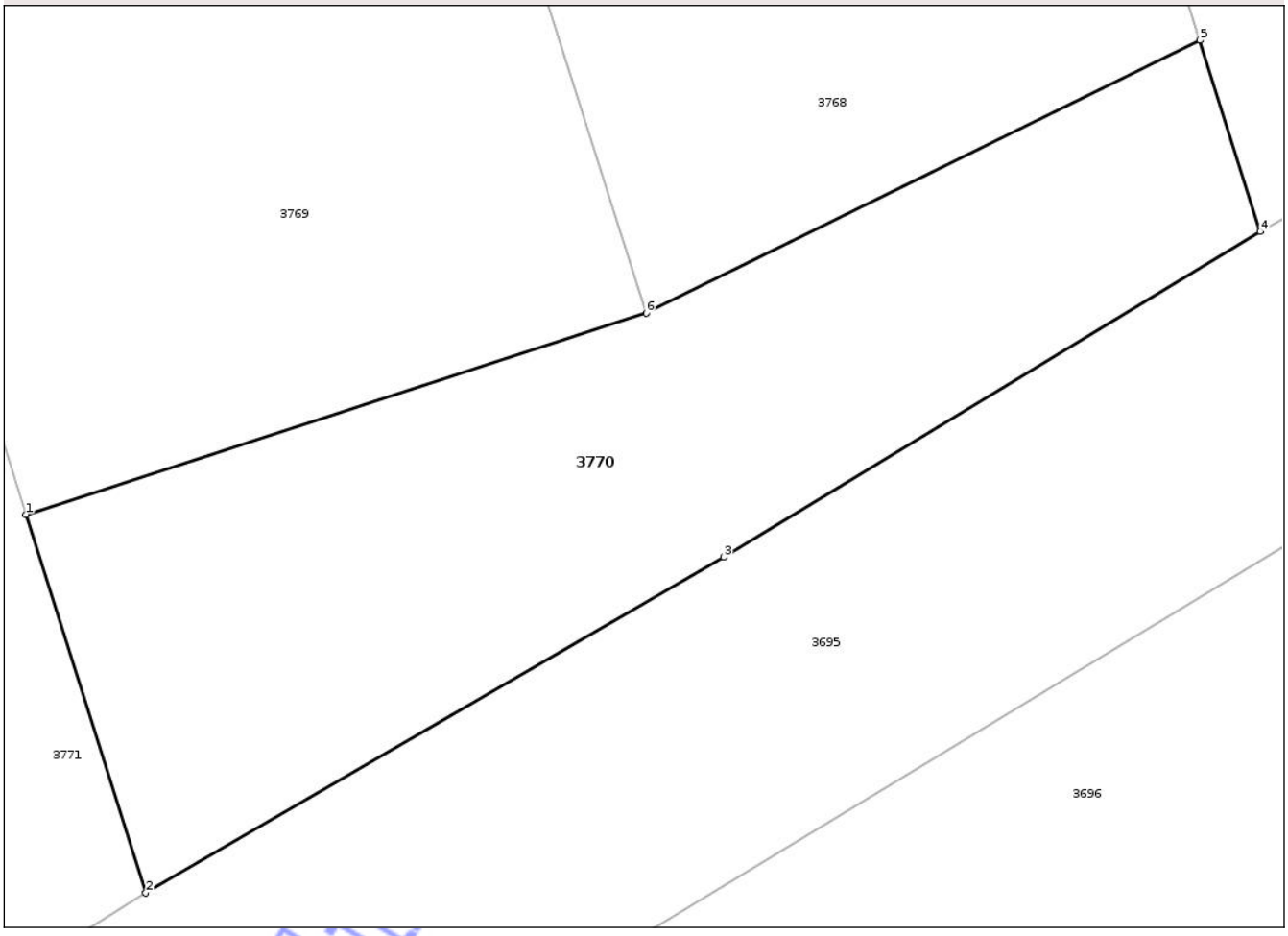

Date referitoare la teren

Crt	Categorie folosință	Intra vilan	Suprafaţa (mp)	Tarla	Parcelă	Nr. topo	Observaţii / Referinţe
1	arabil	NU	47	-	365	-	

Lungime Segmente
1) Valorile lungimilor segmentelor sunt obţinute din proiecţie în plan.

Punct început	X / Y	Punct sfârşit	X / Y	Lungime segment (** (m)
1	665.805,587 701.024,681	2	665.806,969 701.020,326	4.569
2	665.806,969 701.020,326	3	665.813,626 701.024,188	7.696
3	665.813,626 701.024,188	4	665.819,81 701.027,935	7.231
4	665.819,81 701.027,935	5	665.819,114 701.030,137	2.31
5	665.819,114 701.030,137	6	665.812,734 701.026,996	7.111

Document care conține date cu caracter personal, protejat de prevederile Regulamentului (UE) nr. 679/2016 și Legii 190/2018

Punct început	X / Y	Punct sfârşit	X / Y	Lungime segment (** (m)
6	665.812,734 701.026,996	1	665.805,587 701.024,681	7.513

** Lungimile segmentelor sunt determinate în planul de proiecţie Stereo 70 şi sunt rotunjite la 1 milimetru.
*** Distanţa dintre puncte este formată din segmente cumulate ce sunt mai mici decât valoarea 1 milimetru.

Neutilizabil în circuitul civil

DATE DESPRE IMOBILUL NR. 3772

Oficiul de Cadastru şi Publicitate Imobiliară BOTOSANI
Biroul de Cadastru şi Publicitate Imobiliară Botosani

A. Partea I. Descrierea imobilului

TEREN Extravilan

Adresa: Jud. Botosani

Nr. Crt	Nr cadastral Nr. topografic	Suprafaţa* (mp)	Observaţii / Referinţe
A1	55779	3.746	Sector cadastral:42 Teren neimprejmuit;

B. Partea II. Proprietari şi acte

Inscrieri privitoare la dreptul de proprietate şi alte drepturi reale		Referinţe
41888 / 16/06/2021		
Act Administrativ nr. 101762, din 10/05/2002 emis de Comisia Judeteana Botosani;		
B1	Intabulare, drept de PROPRIETATE, dobandit prin Constituire, cota actuala 1/1	A1
	1) **PINTILIE MARIA**, bun propriu	

C. Partea III. SARCINI .

Inscrieri privind dezmembramintele dreptului de proprietate, drepturi reale de garanţie şi sarcini	Referinţe
NU SUNT	

Neutilizabil în circuitul civil

Anexa Nr. 1 La Partea I

Teren

Nr cadastral	Suprafaţa (mp)*	Observaţii / Referinţe
55779	3.746	

* Suprafaţa este determinată in planul de proiecţie Stereo 70.

DETALII LINIARE IMOBIL

Date referitoare la teren

Crt	Categorie folosinţă	Intra vilan	Suprafaţa (mp)	Tarla	Parcelă	Nr. topo	Observaţii / Referinţe
1	arabil	NU	3.746	-	365/12	-	

Lungime Segmente
1) Valorile lungimilor segmentelor sunt obţinute din proiecţie în plan.

Punct început	X / Y	Punct sfârşit	X / Y	Lungime segment (** (m)
1	665.797,268 701.014,336	2	665.590,555 701.666,121	683.779
2	665.590,555 701.666,121	3	665.584,984 701.665,612	5.594
3	665.584,984 701.665,612	4	665.792,448 701.011,428	686.293
4	665.792,448 701.011,428	1	665.797,268 701.014,336	5.629

**** Lungimile segmentelor sunt determinate în planul de proiecţie Stereo 70 şi sunt rotunjite la 1 milimetru.**

Document care conține date cu caracter personal, protejat de prevederile Regulamentului (UE) nr. 679/2016 și Legii 190/2018

***** Distanţa dintre puncte este formată din segmente cumulate ce sunt mai mici decât valoarea 1 milimetru.**

Neutilizabil în circuitul civil

DATE DESPRE IMOBILUL NR. 3775

Oficiul de Cadastru şi Publicitate Imobiliară BOTOSANI
Biroul de Cadastru şi Publicitate Imobiliară Botosani

A. Partea I. Descrierea imobilului

TEREN Extravilan

Adresa: Jud. Botosani

Nr. Crt	Nr cadastral Nr. topografic	Suprafaţa* (mp)	Observaţii / Referinţe
A1		3.772	Sector cadastral:42 Teren neimprejmuit;

B. Partea II. Proprietari şi acte

Inscrieri privitoare la dreptul de proprietate şi alte drepturi reale		Referinţe
/		
Act Administrativ nr. 84785, din 17/04/1999 emis de CJSDPT;		
B1	Intabulare, drept de PROPRIETATE, dobandit prin Constituire, cota actuala 1/1	A1
	1) **GALICEANU MIRCEA**	

C. Partea III. SARCINI .

Inscrieri privind dezmembramintele dreptului de proprietate, drepturi reale de garanţie şi sarcini	Referinţe
NU SUNT	

Neutilizabil în circuitul civil

Anexa Nr. 1 La Partea I

Teren

Nr cadastral	Suprafaţa (mp)*	Observaţii / Referinţe
	3.772	

* Suprafaţa este determinată in planul de proiecţie Stereo 70.

DETALII LINIARE IMOBIL

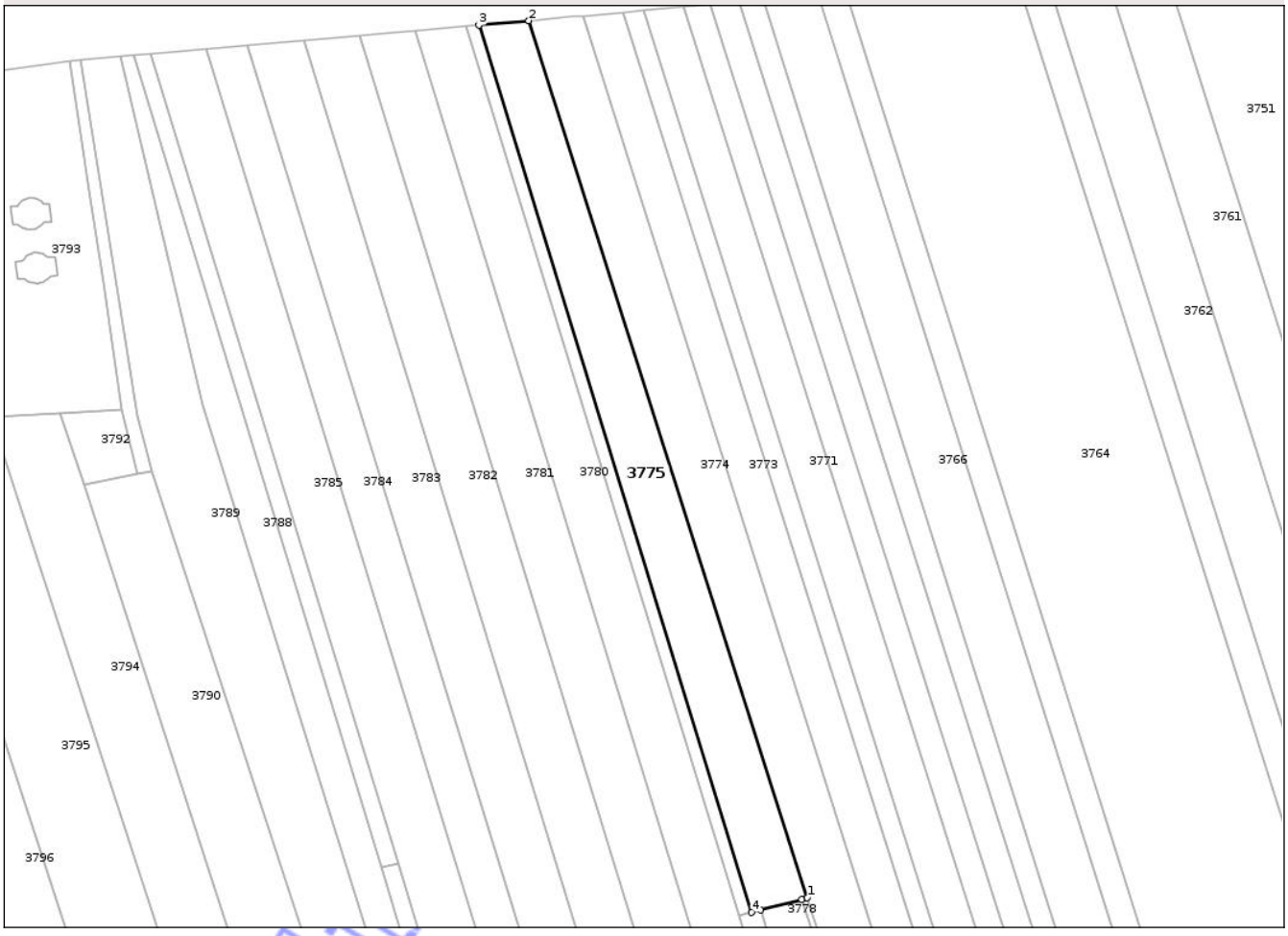

Date referitoare la teren

Crt	Categorie folosință	Intra vilan	Suprafaţa (mp)	Tarla	Parcelă	Nr. topo	Observaţii / Referinţe
1	arabil	NU	3.772	-	365/23	-	

Lungime Segmente
1) Valorile lungimilor segmentelor sunt obţinute din proiecţie în plan.

Punct început	X / Y	Punct sfârşit	X / Y	Lungime segment (** (m)
1	665.636,026 701.420,697	2	665.558,855 701.663,25	254.533
2	665.558,855 701.663,25	3	665.545,024 701.662,014	13.886
3	665.545,024 701.662,014	4	665.620,574 701.416,676	256.707
4	665.620,574 701.416,676	5	665.623,054 701.417,327	2.564
5	665.623,054 701.417,327	6	665.634,485 701.420,299	11.812

Document care conține date cu caracter personal, protejat de prevederile Regulamentului (UE) nr. 679/2016 și Legii 190/2018

Punct început	X / Y	Punct sfârşit	X / Y	Lungime segment (** (m)
6	665.634,485 701.420,299	1	665.636,026 701.420,697	1.591

** Lungimile segmentelor sunt determinate în planul de proiecţie Stereo 70 şi sunt rotunjite la 1 milimetru.
*** Distanţa dintre puncte este formată din segmente cumulate ce sunt mai mici decât valoarea 1 milimetru.

Neutilizabil în circuitul civil

DATE DESPRE IMOBILUL NR. 3779

Oficiul de Cadastru şi Publicitate Imobiliară BOTOSANI
Biroul de Cadastru şi Publicitate Imobiliară Botosani

A. Partea I. Descrierea imobilului

TEREN Extravilan

Adresa: Jud. Botosani

Nr. Crt	Nr cadastral Nr. topografic	Suprafaţa* (mp)	Observaţii / Referinţe
A1		2.500	Sector cadastral:42 Teren neimprejmuit;

B. Partea II. Proprietari şi acte

Inscrieri privitoare la dreptul de proprietate şi alte drepturi reale		Referinţe
/		
Act Administrativ nr. 113669, din 20/09/2003 emis de CJSDPT;		
B1	Intabulare, drept de PROPRIETATE, dobandit prin Reconstituire, cota actuala 1/1	A1
	1) **FETCU TEODORA**	

C. Partea III. SARCINI .

Inscrieri privind dezmembramintele dreptului de proprietate, drepturi reale de garanţie şi sarcini	Referinţe
NU SUNT	

Neutilizabil în circuitul civil

Anexa Nr. 1 La Partea I

Teren

Nr cadastral	Suprafaţa (mp)*	Observaţii / Referinţe
	2.500	

* Suprafaţa este determinată in planul de proiecţie Stereo 70.

DETALII LINIARE IMOBIL

Date referitoare la teren

Crt	Categorie folosință	Intra vilan	Suprafaţa (mp)	Tarla	Parcelă	Nr. topo	Observaţii / Referinţe
1	arabil	NU	2.500	-	365/44	-	

Lungime Segmente
1) Valorile lungimilor segmentelor sunt obţinute din proiecţie în plan.

Punct început	X / Y	Punct sfârşit	X / Y	Lungime segment (** (m)
1	665.748,44 701.006,743	2	665.623,054 701.417,327	429.303
2	665.623,054 701.417,327	3	665.620,574 701.416,676	2.564
3	665.620,574 701.416,676	4	665.617,07 701.415,753	3.623
4	665.617,07 701.415,753	5	665.740,689 701.013,027	421.272
5	665.740,689 701.013,027	1	665.748,44 701.006,743	9.979

Document care conține date cu caracter personal, protejat de prevederile Regulamentului (UE) nr. 679/2016 și Legii 190/2018

**** Lungimile segmentelor sunt determinate în planul de proiecţie Stereo 70 şi sunt rotunjite la 1 milimetru.**
***** Distanţa dintre puncte este formată din segmente cumulate ce sunt mai mici decât valoarea 1 milimetru.**

Neutilizabil în circuitul civil

DATE DESPRE IMOBILUL NR. 3781

Oficiul de Cadastru şi Publicitate Imobiliară BOTOSANI
Biroul de Cadastru şi Publicitate Imobiliară Botosani

A. Partea I. Descrierea imobilului

TEREN Extravilan

Adresa: Jud. Botosani

Nr. Crt	Nr cadastral Nr. topografic	Suprafaţa* (mp)	Observaţii / Referinţe
A1	54483	10.000	Sector cadastral:42 Teren neimprejmuit;

B. Partea II. Proprietari şi acte

Inscrieri privitoare la dreptul de proprietate şi alte drepturi reale		Referinţe
12048 / 13/02/2018		
Act Notarial nr. 341, din 12/02/2018 emis de NP Cosorianu Puscasu Lenuta;		
B7	Intabulare, drept de PROPRIETATE, dobandit prin Conventie, cota actuala 1/1	A1
	1) **CRAP IOAN**, casatorit cu 2) **CRAP DANIELA**, bun comun	

C. Partea III. SARCINI .

Inscrieri privind dezmembramintele dreptului de proprietate, drepturi reale de garanţie şi sarcini	Referinţe
NU SUNT	

Neutilizabil în circuitul civil

Anexa Nr. 1 La Partea I

Teren

Nr cadastral	Suprafaţa (mp)*	Observaţii / Referinţe
54483	10.000	

* Suprafaţa este determinată in planul de proiecţie Stereo 70.

DETALII LINIARE IMOBIL

Date referitoare la teren

Crt	Categorie folosință	Intra vilan	Suprafaţa (mp)	Tarla	Parcelă	Nr. topo	Observaţii / Referinţe
1	arabil	NU	10.000	-	365/53	-	

Lungime Segmente
1) Valorile lungimilor segmentelor sunt obţinute din proiecţie în plan.

Punct început	X / Y	Punct sfârşit	X / Y	Lungime segment (** (m)
1	665.512,136 701.659,095	2	665.705,981 701.027,731	660.451
2	665.705,981 701.027,731	3	665.717,069 701.026,383	11.169
3	665.717,069 701.026,383	4	665.722,714 701.024,439	5.971
4	665.722,714 701.024,439	5	665.527,579 701.660,456	665.278
5	665.527,579 701.660,456	6	665.515,403 701.659,368	12.225

Document care conține date cu caracter personal, protejat de prevederile Regulamentului (UE) nr. 679/2016 și Legii 190/2018

Punct început	X / Y	Punct sfârşit	X / Y	Lungime segment (** (m)
6	665.515,403 701.659,368	1	665.512,136 701.659,095	3.278

** Lungimile segmentelor sunt determinate în planul de proiecţie Stereo 70 şi sunt rotunjite la 1 milimetru.
*** Distanţa dintre puncte este formată din segmente cumulate ce sunt mai mici decât valoarea 1 milimetru.

Neutilizabil în circuitul civil

DATE DESPRE IMOBILUL NR. 3783

Oficiul de Cadastru şi Publicitate Imobiliară BOTOSANI
Biroul de Cadastru şi Publicitate Imobiliară Botosani

A. Partea I. Descrierea imobilului

TEREN Extravilan

Adresa: Jud. Botosani

Nr. Crt	Nr cadastral Nr. topografic	Suprafaţa* (mp)	Observaţii / Referinţe
A1	55832	10.000	Sector cadastral:42 Teren neimprejmuit; Conform TP nr. 66223 imobilul se gaseste in parcelele cadastre 365/44 si 364/4

B. Partea II. Proprietari şi acte

Inscrieri privitoare la dreptul de proprietate şi alte drepturi reale		Referinţe
63716 / 07/09/2021		
Act Notarial nr. 894, din 03/09/2021 emis de BIN BARCULET Irina Mihaela;		
B4	se noteaza actul de lichidare a regimului comunitatii legale si stabilirea cotelor de contributie de 1/2 pentru fiecare din soti la dobindirea bunurilor	A1
113470 / 04/12/2023		
Act Notarial nr. 1219, din 28/11/2023 emis de BIN BARCULET IRINA MIHAELA;		
B7	Intabulare, drept de PROPRIETATE, dobandit prin Conventie, cota actuala 1/1	A1
	1) **NEAMTU MARCEL**, casatorit cu 2) **NEAMTU ELENA**, bun comun	

C. Partea III. SARCINI .

Inscrieri privind dezmembramintele dreptului de proprietate, drepturi reale de garanţie şi sarcini	Referinţe
NU SUNT	

Neutilizabil în circuitul civil

Anexa Nr. 1 La Partea I

Teren

Nr cadastral	Suprafaţa (mp)*	Observaţii / Referinţe
55832	10.000	Conform TP nr. 66223 imobilul se gaseste in parcelele cadastre 365/44 si 364/4

* Suprafaţa este determinată in planul de proiecţie Stereo 70.

DETALII LINIARE IMOBIL

Date referitoare la teren

Crt	Categorie folosință	Intra vilan	Suprafaţa (mp)	Tarla	Parcelă	Nr. topo	Observaţii / Referinţe
1	arabil	NU	8.800	-	365/44	-	
2	arabil	NU	1.200	-	365	-	

Lungime Segmente

1) Valorile lungimilor segmentelor sunt obţinute din proiecţie în plan.

Punct început	X / Y	Punct sfârşit	X / Y	Lungime segment (** (m)
1	665.690,135 701.027,892	2	665.496,614 701.657,796	658.961
2	665.496,614 701.657,796	3	665.481,076 701.656,496	15.592
3	665.481,076 701.656,496	4	665.673,477 701.030,333	655.056
4	665.673,477 701.030,333	5	665.682,698 701.028,951	9.325

Document care conține date cu caracter personal, protejat de prevederile Regulamentului (UE) nr. 679/2016 și Legii 190/2018

Punct început	X / Y	Punct sfârşit	X / Y	Lungime segment (** (m)
5	665.682,698 701.028,951	1	665.690,135 701.027,892	7.511

** Lungimile segmentelor sunt determinate în planul de proiecţie Stereo 70 şi sunt rotunjite la 1 milimetru.
*** Distanţa dintre puncte este formată din segmente cumulate ce sunt mai mici decât valoarea 1 milimetru.

Neutilizabil în circuitul civil

DATE DESPRE IMOBILUL NR. 3785

Oficiul de Cadastru şi Publicitate Imobiliară BOTOSANI
Biroul de Cadastru şi Publicitate Imobiliară Botosani

A. Partea I. Descrierea imobilului

TEREN Extravilan

Adresa: Jud. Botosani

Nr. Crt	Nr cadastral Nr. topografic	Suprafaţa* (mp)	Observaţii / Referinţe
A1		10.000	Sector cadastral:42 Teren neimprejmuit; Conform TP nr. 135101 imobilul se gaseste in parcela cadastra 364

B. Partea II. Proprietari şi acte

Inscrieri privitoare la dreptul de proprietate şi alte drepturi reale		Referinţe
/		
Act Administrativ nr. 135101, din 15/04/2003 emis de CJSDPT;		
B1	Intabulare, drept de PROPRIETATE, dobandit prin Reconstituire, cota actuala 1/1	A1
	1) **CADINOIU IORGU**	

C. Partea III. SARCINI .

Inscrieri privind dezmembramintele dreptului de proprietate, drepturi reale de garanţie şi sarcini	Referinţe
NU SUNT	

Neutilizabil la circuitul civil

Anexa Nr. 1 La Partea I

Teren

Nr cadastral	Suprafaţa (mp)*	Observaţii / Referinţe
	10.000	Conform TP nr. 135101 imobilul se gaseste in parcela cadastra 364

* Suprafaţa este determinată in planul de proiecţie Stereo 70.

DETALII LINIARE IMOBIL

Date referitoare la teren

Crt	Categorie folosință	Intra vilan	Suprafaţa (mp)	Tarla	Parcelă	Nr. topo	Observaţii / Referinţe
1	arabil	NU	10.000	-	365	-	

Lungime Segmente
1) Valorile lungimilor segmentelor sunt obţinute din proiecţie în plan.

Punct început	X / Y	Punct sfârşit	X / Y	Lungime segment (** (m)
1	665.661,287 701.029,963	2	665.469,703 701.655,544	654.26
2	665.469,703 701.655,544	3	665.462,224 701.654,9	7.507
3	665.462,224 701.654,9	4	665.454,205 701.654,186	8.051
4	665.454,205 701.654,186	5	665.522,682 701.430,234	234.187
5	665.522,682 701.430,234	6	665.643,943 701.033,911	414.459

Document care conține date cu caracter personal, protejat de prevederile Regulamentului (UE) nr. 679/2016 și Legii 190/2018

Punct început	X / Y	Punct sfârşit	X / Y	Lungime segment (** (m)
6	665.643,943 701.033,911	7	665.655,687 701.030,186	12.32
7	665.655,687 701.030,186	1	665.661,287 701.029,963	5.605

** Lungimile segmentelor sunt determinate în planul de proiecţie Stereo 70 şi sunt rotunjite la 1 milimetru.
*** Distanţa dintre puncte este formată din segmente cumulate ce sunt mai mici decât valoarea 1 milimetru.

Neutilizabil în circuitul civil

DATE DESPRE IMOBILUL NR. 3786

Oficiul de Cadastru şi Publicitate Imobiliară BOTOSANI
Biroul de Cadastru şi Publicitate Imobiliară Botosani

A. Partea I. Descrierea imobilului

TEREN Extravilan

Adresa: Jud. Botosani

Nr. Crt	Nr cadastral Nr. topografic	Suprafaţa* (mp)	Observaţii / Referinţe
A1		1.100	Sector cadastral:42 Teren neimprejmuit;

B. Partea II. Proprietari şi acte

Inscrieri privitoare la dreptul de proprietate şi alte drepturi reale		Referinţe
/		
Act Administrativ nr. 40954, din 28/10/1994 emis de CJSDPT;		
B1	Intabulare, drept de PROPRIETATE, dobandit prin Reconstituire, cota actuala 1/1	A1
	1) **BANESCU ELENA** 2) **ILASCU VERGINIA** 3) **TOMA DUMITRU** 4) **TOMA MIHAI**	

C. Partea III. SARCINI .

Inscrieri privind dezmembramintele dreptului de proprietate, drepturi reale de garanţie şi sarcini	Referinţe
NU SUNT	

Neutilizabil în circuitul civil

Anexa Nr. 1 La Partea I

Teren

Nr cadastral	Suprafaţa (mp)*	Observaţii / Referinţe
	1.100	

* Suprafaţa este determinată in planul de proiecţie Stereo 70.

DETALII LINIARE IMOBIL

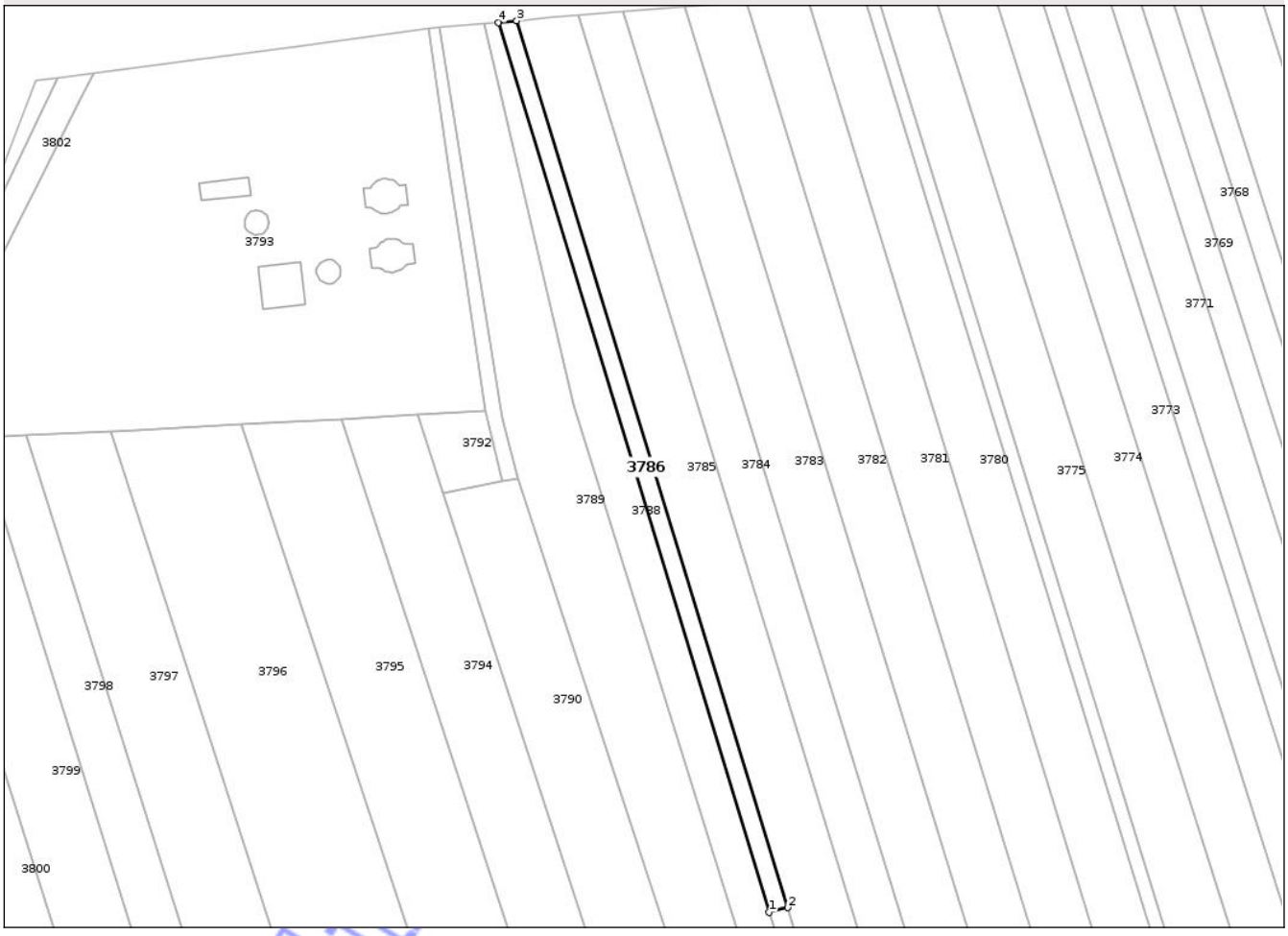

Date referitoare la teren

Crt	Categorie folosință	Intra vilan	Suprafaţa (mp)	Tarla	Parcelă	Nr. topo	Observaţii / Referinţe
1	arabil	NU	1.100	-	365/5	-	

Lungime Segmente
1) Valorile lungimilor segmentelor sunt obţinute din proiecţie în plan.

Punct început	X / Y	Punct sfârşit	X / Y	Lungime segment (** (m)
1	665.517,988 701.429,043	2	665.522,682 701.430,234	4.842
2	665.522,682 701.430,234	3	665.454,205 701.654,186	234.187
3	665.454,205 701.654,186	4	665.449,582 701.653,774	4.641
4	665.449,582 701.653,774	1	665.517,988 701.429,043	234.912

**** Lungimile segmentelor sunt determinate în planul de proiecţie Stereo 70 şi sunt rotunjite la 1 milimetru.**

Document care conține date cu caracter personal, protejat de prevederile Regulamentului (UE) nr. 679/2016 și Legii 190/2018

***** Distanţa dintre puncte este formată din segmente cumulate ce sunt mai mici decât valoarea 1 milimetru.**

Neutilizabil în circuitul civil

DATE DESPRE IMOBILUL NR. 3789

Oficiul de Cadastru şi Publicitate Imobiliară BOTOSANI
Biroul de Cadastru şi Publicitate Imobiliară Botosani

A. Partea I. Descrierea imobilului

TEREN Extravilan

Adresa: Jud. Botosani

Nr. Crt	Nr cadastral Nr. topografic	Suprafaţa* (mp)	Observaţii / Referinţe
A1		10.000	Sector cadastral:42 Teren neimprejmuit; Conform TP nr. 19420 imobilul se gaseste in parcela cadastra 365/40

B. Partea II. Proprietari şi acte

Inscrieri privitoare la dreptul de proprietate şi alte drepturi reale		Referinţe
/		
Act Administrativ nr. 19420, din 11/04/1994 emis de CJSDPT;		
B1	Intabulare, drept de PROPRIETATE, dobandit prin Reconstituire, cota actuala 1/1	A1
	1) **IBANESCU SORIN**	

C. Partea III. SARCINI .

Inscrieri privind dezmembramintele dreptului de proprietate, drepturi reale de garanţie şi sarcini	Referinţe
NU SUNT	

Neutilizabil în circuitul civil

Anexa Nr. 1 La Partea I

Teren

Nr cadastral	Suprafaţa (mp)*	Observaţii / Referinţe
	10.000	Conform TP nr. 19420 imobilul se gaseste in parcela cadastra 365/40

* Suprafaţa este determinată in planul de proiecţie Stereo 70.

DETALII LINIARE IMOBIL

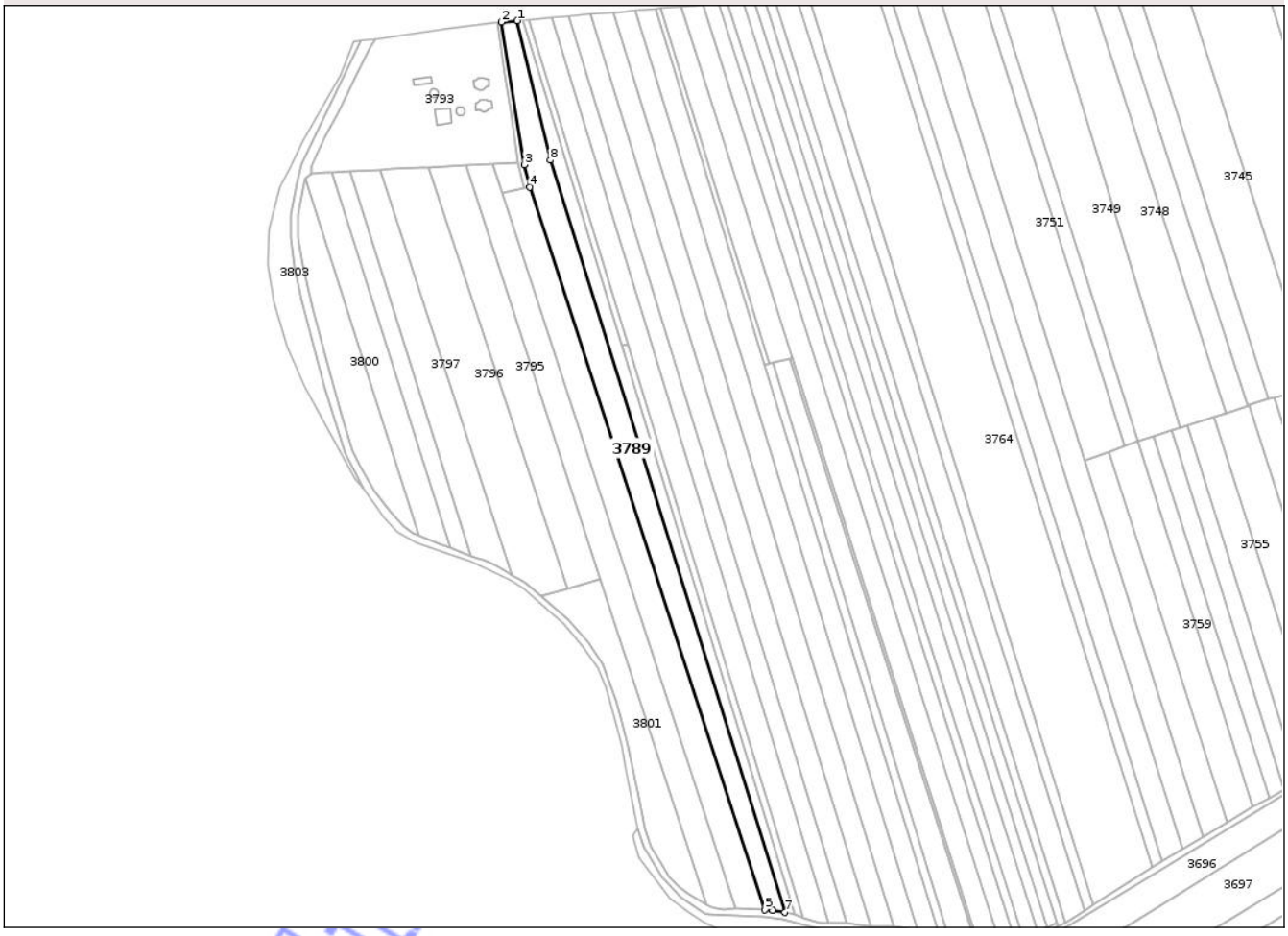

Date referitoare la teren

Crt	Categorie folosință	Intra vilan	Suprafaţa (mp)	Tarla	Parcelă	Nr. topo	Observaţii / Referinţe
1	arabil	NU	9.600	-	365/40	-	
2	pasune	NU	400	-	364	-	

Lungime Segmente

1) Valorile lungimilor segmentelor sunt obţinute din proiecţie în plan.

Punct început	X / Y	Punct sfârşit	X / Y	Lungime segment (** (m)
1	665.445,932 701.653,449	2	665.434,745 701.652,453	11.232
2	665.434,745 701.652,453	3	665.450,657 701.553,924	99.805
3	665.450,657 701.553,924	4	665.454,651 701.538,585	15.851
4	665.454,651 701.538,585	5	665.617,262 701.039,394	525.009

Document care conține date cu caracter personal, protejat de prevederile Regulamentului (UE) nr. 679/2016 și Legii 190/2018

Punct început	X / Y	Punct sfârşit	X / Y	Lungime segment (** (m)
5	665.617,262 701.039,394	6	665.622,68 701.038,91	5.439
6	665.622,68 701.038,91	7	665.631,017 701.037,537	8.45
7	665.631,017 701.037,537	8	665.468,554 701.557,135	544.405
8	665.468,554 701.557,135	1	665.445,932 701.653,449	98.935

** Lungimile segmentelor sunt determinate în planul de proiecţie Stereo 70 şi sunt rotunjite la 1 milimetru.
*** Distanţa dintre puncte este formată din segmente cumulate ce sunt mai mici decât valoarea 1 milimetru.

Neutilizabil în circuitul civil

DATE DESPRE IMOBILUL NR. 3791

Oficiul de Cadastru şi Publicitate Imobiliară BOTOSANI
Biroul de Cadastru şi Publicitate Imobiliară Botosani

A. Partea I. Descrierea imobilului

TEREN Extravilan

Adresa: Jud. Botosani

Nr. Crt	Nr cadastral Nr. topografic	Suprafaţa* (mp)	Observaţii / Referinţe
A1		414	Sector cadastral:42 Teren neimprejmuit;

B. Partea II. Proprietari şi acte

Inscrieri privitoare la dreptul de proprietate şi alte drepturi reale		Referinţe
/		
Act Administrativ nr. 07, din 13/06/1993 emis de PARLAMENTUL ROMANIEI;		
B1	Inscrierea posesiei, drept de PROPRIETATE, dobandit prin Lege, cota actuala 1/1	A1
	1) **NEIDENTIFICAT NEIDENTIFICAT**	
Act Administrativ nr. 7, din 13/06/1993 emis de PARLAMENTUL ROMANIEI;		
B2	se noteaza mentiunea de propriietar neidentificat	A1

C. Partea III. SARCINI .

Inscrieri privind dezmembramintele dreptului de proprietate, drepturi reale de garanţie şi sarcini	Referinţe
NU SUNT	

Neutilizabil în circuitul civil

Anexa Nr. 1 La Partea I

Teren

Nr cadastral	Suprafaţa (mp)*	Observaţii / Referinţe
	414	

* Suprafaţa este determinată in planul de proiecţie Stereo 70.

DETALII LINIARE IMOBIL

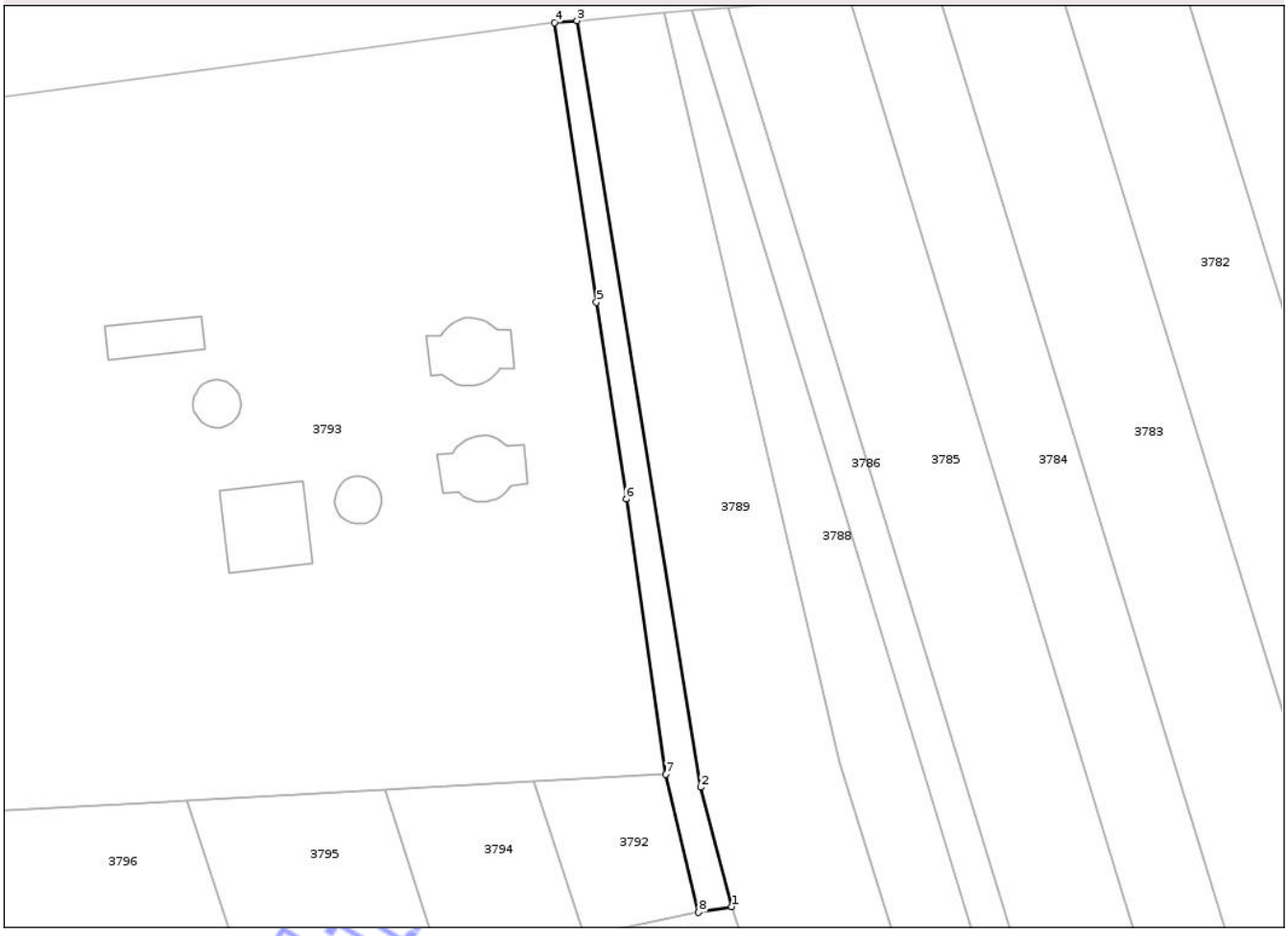

Date referitoare la teren

Crt	Categorie folosință	Intra vilan	Suprafaţa (mp)	Tarla	Parcelă	Nr. topo	Observaţii / Referinţe
1	drum	NU	414	-	365	-	

Lungime Segmente
1) Valorile lungimilor segmentelor sunt obţinute din proiecţie în plan.

Punct început	X / Y	Punct sfârşit	X / Y	Lungime segment (** (m)
1	665.454,651 701.538,585	2	665.450,657 701.553,924	15.851
2	665.450,657 701.553,924	3	665.434,745 701.652,453	99.805
3	665.434,745 701.652,453	4	665.431,844 701.652,195	2.912
4	665.431,844 701.652,195	5	665.437,237 701.616,266	36.331
5	665.437,237 701.616,266	6	665.441,099 701.590,963	25.596

Document care conține date cu caracter personal, protejat de prevederile Regulamentului (UE) nr. 679/2016 și Legii 190/2018

Punct început	X / Y	Punct sfârşit	X / Y	Lungime segment (** (m)
6	665.441,099 701.590,963	7	665.446,138 701.555,59	35.73
7	665.446,138 701.555,59	8	665.450,398 701.537,832	18.262
8	665.450,398 701.537,832	1	665.454,651 701.538,585	4.319

** Lungimile segmentelor sunt determinate în planul de proiecţie Stereo 70 şi sunt rotunjite la 1 milimetru.
*** Distanţa dintre puncte este formată din segmente cumulate ce sunt mai mici decât valoarea 1 milimetru.

Neutilizabil în circuitul civil

DATE DESPRE IMOBILUL NR. 3792

Oficiul de Cadastru şi Publicitate Imobiliară BOTOSANI
Biroul de Cadastru şi Publicitate Imobiliară Botosani

A. Partea I. Descrierea imobilului

TEREN Extravilan

Adresa: Jud. Botosani

Nr. Crt	Nr cadastral Nr. topografic	Suprafaţa* (mp)	Observaţii / Referinţe
A1	58212	308	Sector cadastral:42 Teren neimprejmuit;

B. Partea II. Proprietari şi acte

Inscrieri privitoare la dreptul de proprietate şi alte drepturi reale		Referinţe
77906 / 08/08/2024		
Act Notarial nr. 12, din 20/01/1997 emis de BNP Ana Taranu;		
B5	Intabulare, drept de PROPRIETATE, dobandit prin Succesiune, cota actuala 7/24	A1
	1) **DAVID ANCA**, bun propriu	
Act Notarial nr. 76, din 23/01/1997 emis de BNP Ana Taranui;		
B6	Intabulare, drept de PROPRIETATE, dobandit prin Succesiune, cota actuala 17/24	A1
	1) **DAVID ANCA**, bun propriu	

C. Partea III. SARCINI .

Inscrieri privind dezmembramintele dreptului de proprietate, drepturi reale de garanţie şi sarcini	Referinţe
NU SUNT	

Neutilizabil în circuitul civil

Anexa Nr. 1 La Partea I

Teren

Nr cadastral	Suprafaţa (mp)*	Observaţii / Referinţe
58212	308	

* Suprafaţa este determinată in planul de proiecţie Stereo 70.

DETALII LINIARE IMOBIL

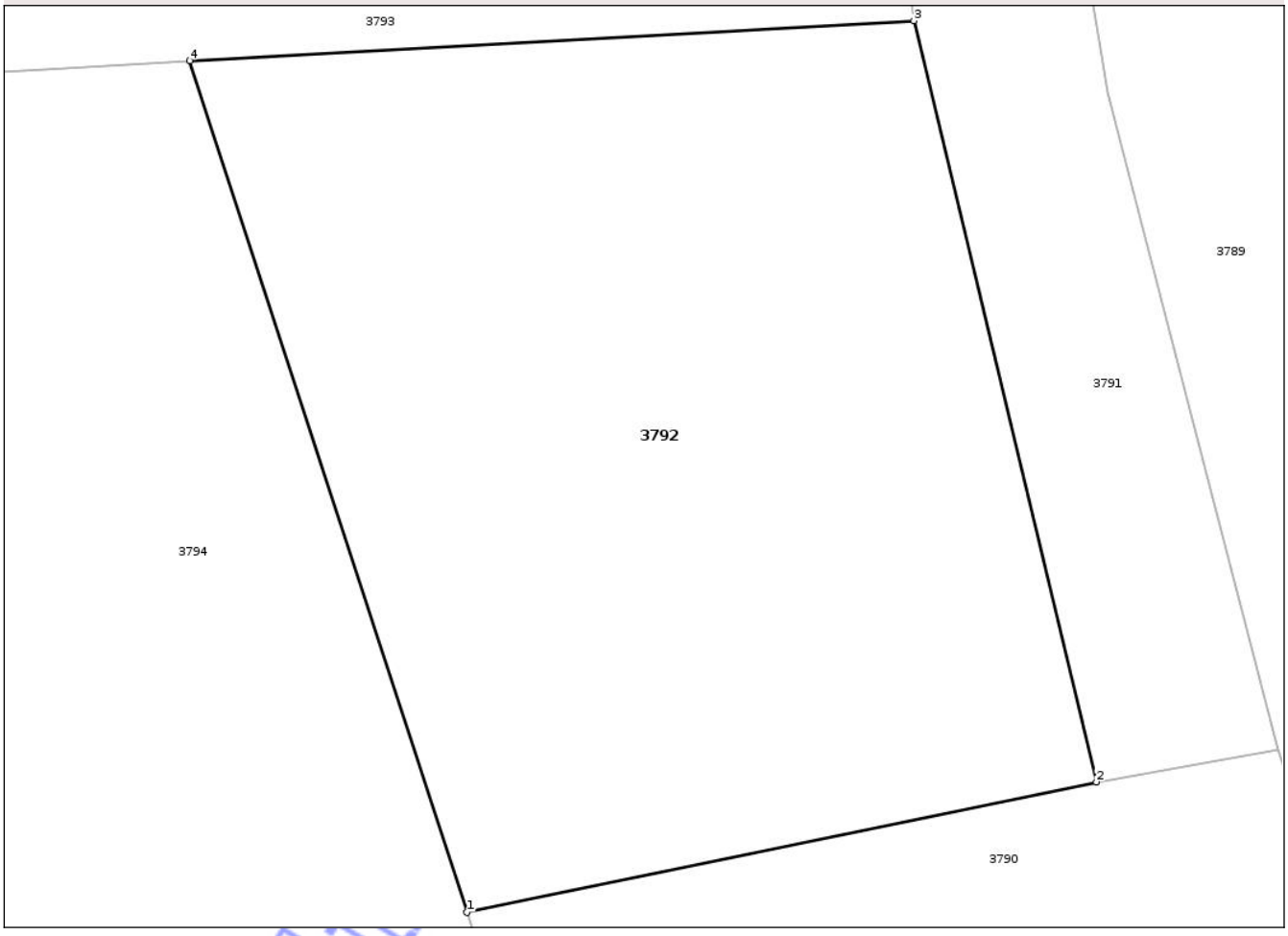

Date referitoare la teren

Crt	Categorie folosință	Intra vilan	Suprafaţa (mp)	Tarla	Parcelă	Nr. topo	Observaţii / Referinţe
1	arabil	NU	308	-	365	-	

Lungime Segmente
1) Valorile lungimilor segmentelor sunt obţinute din proiecţie în plan.

Punct început	X / Y	Punct sfârşit	X / Y	Lungime segment (** (m)
1	665.435,699 701.534,788	2	665.450,398 701.537,832	15.01
2	665.450,398 701.537,832	3	665.446,138 701.555,59	18.262
3	665.446,138 701.555,59	4	665.429,223 701.554,654	16.941
4	665.429,223 701.554,654	1	665.435,699 701.534,788	20.895

**** Lungimile segmentelor sunt determinate în planul de proiecţie Stereo 70 şi sunt rotunjite la 1 milimetru.**

Document care conține date cu caracter personal, protejat de prevederile Regulamentului (UE) nr. 679/2016 și Legii 190/2018

***** Distanţa dintre puncte este formată din segmente cumulate ce sunt mai mici decât valoarea 1 milimetru.**

Neutilizabil în circuitul civil

DATE DESPRE IMOBILUL NR. 3793

Oficiul de Cadastru şi Publicitate Imobiliară BOTOSANI
Biroul de Cadastru şi Publicitate Imobiliară Botosani

A. Partea I. Descrierea imobilului

TEREN Intravilan

Adresa: Loc. Stefanesti, Jud. Botosani

Nr. Crt	Nr cadastral Nr. topografic	Suprafaţa* (mp)	Observaţii / Referinţe
A1	56185	10.762	Sector cadastral:42 Teren imprejmuit; Teren imprejmuit cu gard din plasa de sarma.

B. Partea II. Proprietari şi acte

Inscrieri privitoare la dreptul de proprietate şi alte drepturi reale		Referinţe
53552 / 04/07/2022		
Act Normativ nr. 1098 , din 02/11/2011 emis de GUVERNUL ROMANIEI;		
B1	Intabulare, drept de PROPRIETATE, dobandit prin Lege, cota actuala 1/1	A1
	1) **JUDETUL BOTOSANI**, CIF:3372955, domeniu public	

C. Partea III. SARCINI .

Inscrieri privind dezmembramintele dreptului de proprietate, drepturi reale de garanţie şi sarcini	Referinţe
NU SUNT	

Neutilizabil în circuitul civil

Anexa Nr. 1 La Partea I

Teren

Nr cadastral	Suprafaţa (mp)*	Observaţii / Referinţe
56185	10.762	Teren imprejmuit cu gard din plasa de sarma.

* Suprafaţa este determinată in planul de proiecţie Stereo 70.

DETALII LINIARE IMOBIL

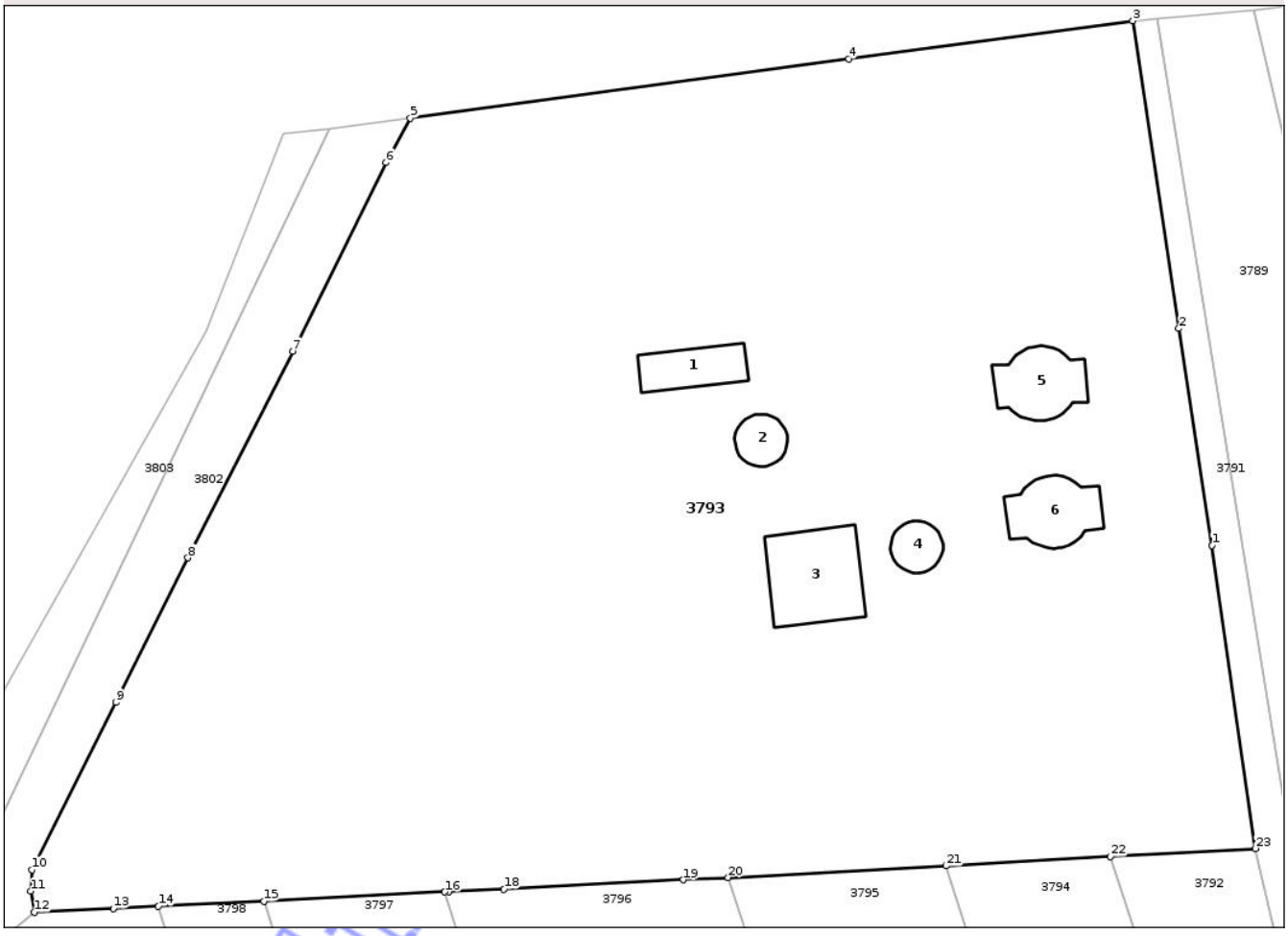

Date referitoare la teren

Crt	Categorie folosință	Intra vilan	Suprafaţa (mp)	Tarla	Parcelă	Nr. topo	Observaţii / Referinţe
1	pasune	DA	2.155	-	362	-	
2	curti constructii	DA	4.305	-	363	-	
3	arabil	DA	4.302	-	365	-	

Date referitoare la construcţii

Crt	Număr	Destinaţie construcţie	Supraf. (mp)	Situaţie juridică	Observaţii / Referinţe
A1.1	56185-C1	constructii industriale si edilitare	55	Fara acte	Nr. niveluri:1; S. construita la sol:55 mp; Constructie fara acte.
A1.2	56185-C2	constructii industriale si edilitare	30	Fara acte	Nr. niveluri:1; S. construita la sol:30 mp; Constructie fara acte.
A1.3	56185-C3	constructii industriale si edilitare	115	Fara acte	Nr. niveluri:1; S. construita la sol:115 mp; Constructie fara acte.
A1.4	56185-C4	constructii industriale si edilitare	29	Fara acte	Nr. niveluri:1; S. construita la sol:29 mp; Constructie fara acte.
A1.5	56185-C5	constructii industriale si edilitare	73	Fara acte	Nr. niveluri:1; S. construita la sol:73 mp; Constructie fara acte.

Document care conține date cu caracter personal, protejat de prevederile Regulamentului (UE) nr. 679/2016 și Legii 190/2018

Crt	Număr	Destinaţie construcţie	Supraf. (mp)	Situaţie juridică	Observaţii / Referinţe
A1.6	56185-C6	constructii industriale si edilitare	73	Fara acte	Nr. niveluri:1; S. construita la sol:73 mp; Constructie fara acte.

Lungime Segmente
1) Valorile lungimilor segmentelor sunt obţinute din proiecţie în plan.

Punct început	X / Y	Punct sfârşit	X / Y	Lungime segment (** (m)
1	665.441,099 701.590,963	2	665.437,237 701.616,266	25.596
3	665.431,844 701.652,195	4	665.398,638 701.647,757	33.501
5	665.347,428 701.640,805	6	665.344,6 701.635,631	5.896
7	665.333,664 701.613,605	8	665.321,435 701.589,514	27.017
9	665.312,974 701.572,642	10	665.303,221 701.553,097	21.843
11	665.303,086 701.550,605	12	665.303,447 701.548,127	2.504
13	665.312,698 701.548,578	14	665.317,98 701.548,836	5.287
15	665.330,296 701.549,436	16	665.351,452 701.550,518	21.184
17	665.351,902 701.550,547	18	665.358,354 701.550,836	6.459
19	665.379,31 701.551,924	20	665.384,555 701.552,194	5.252
21	665.410,043 701.553,551	22	665.429,223 701.554,654	19.212
23	665.446,138 701.555,59	1	665.441,099 701.590,963	35.73

Punct început	X / Y	Punct sfârşit	X / Y	Lungime segment (** (m)
2	665.437,237 701.616,266	3	665.431,844 701.652,195	36.331
4	665.398,638 701.647,757	5	665.347,428 701.640,805	51.68
6	665.344,6 701.635,631	7	665.333,664 701.613,605	24.591
8	665.321,435 701.589,514	9	665.312,974 701.572,642	18.875
10	665.303,221 701.553,097	11	665.303,086 701.550,605	2.495
12	665.303,447 701.548,127	13	665.312,698 701.548,578	9.262
14	665.317,98 701.548,836	15	665.330,296 701.549,436	12.331
16	665.351,452 701.550,518	17	665.351,902 701.550,547	0.451
18	665.358,354 701.550,836	19	665.379,31 701.551,924	20.984
20	665.384,555 701.552,194	21	665.410,043 701.553,551	25.523
22	665.429,223 701.554,654	23	665.446,138 701.555,59	16.941

**** Lungimile segmentelor sunt determinate în planul de proiecţie Stereo 70 şi sunt rotunjite la 1 milimetru.**
***** Distanţa dintre puncte este formată din segmente cumulate ce sunt mai mici decât valoarea 1 milimetru.**

Neutilizabil în circuitul civil

DATE DESPRE IMOBILUL NR. 3796

Oficiul de Cadastru şi Publicitate Imobiliară BOTOSANI
Biroul de Cadastru şi Publicitate Imobiliară Botosani

A. Partea I. Descrierea imobilului

TEREN Extravilan

Adresa: Jud. Botosani

Nr. Crt	Nr cadastral Nr. topografic	Suprafaţa* (mp)	Observaţii / Referinţe
A1	53649	10.000	Sector cadastral:42 Teren neimprejmuit;

B. Partea II. Proprietari şi acte

Inscrieri privitoare la dreptul de proprietate şi alte drepturi reale		Referinţe
39102 / 25/05/2018		
Act Notarial nr. 1568, din 24/05/2018 emis de BIN COCA HUMELNICU;		
B5	Intabulare, drept de PROPRIETATE, dobandit prin Conventie, cota actuala 1/1	A1
	1) **DARINGA MIHAELA**, casatorita cu 2) **DARINGA MIHAITA CRISTINEL**, bun comun	

C. Partea III. SARCINI .

Inscrieri privind dezmembramintele dreptului de proprietate, drepturi reale de garanţie şi sarcini	Referinţe
NU SUNT	

Neutilizabil în circuitul civil

Anexa Nr. 1 La Partea I

Teren

Nr cadastral	Suprafaţa (mp)*	Observaţii / Referinţe
53649	10.000	

* Suprafaţa este determinată in planul de proiecţie Stereo 70.

DETALII LINIARE IMOBIL

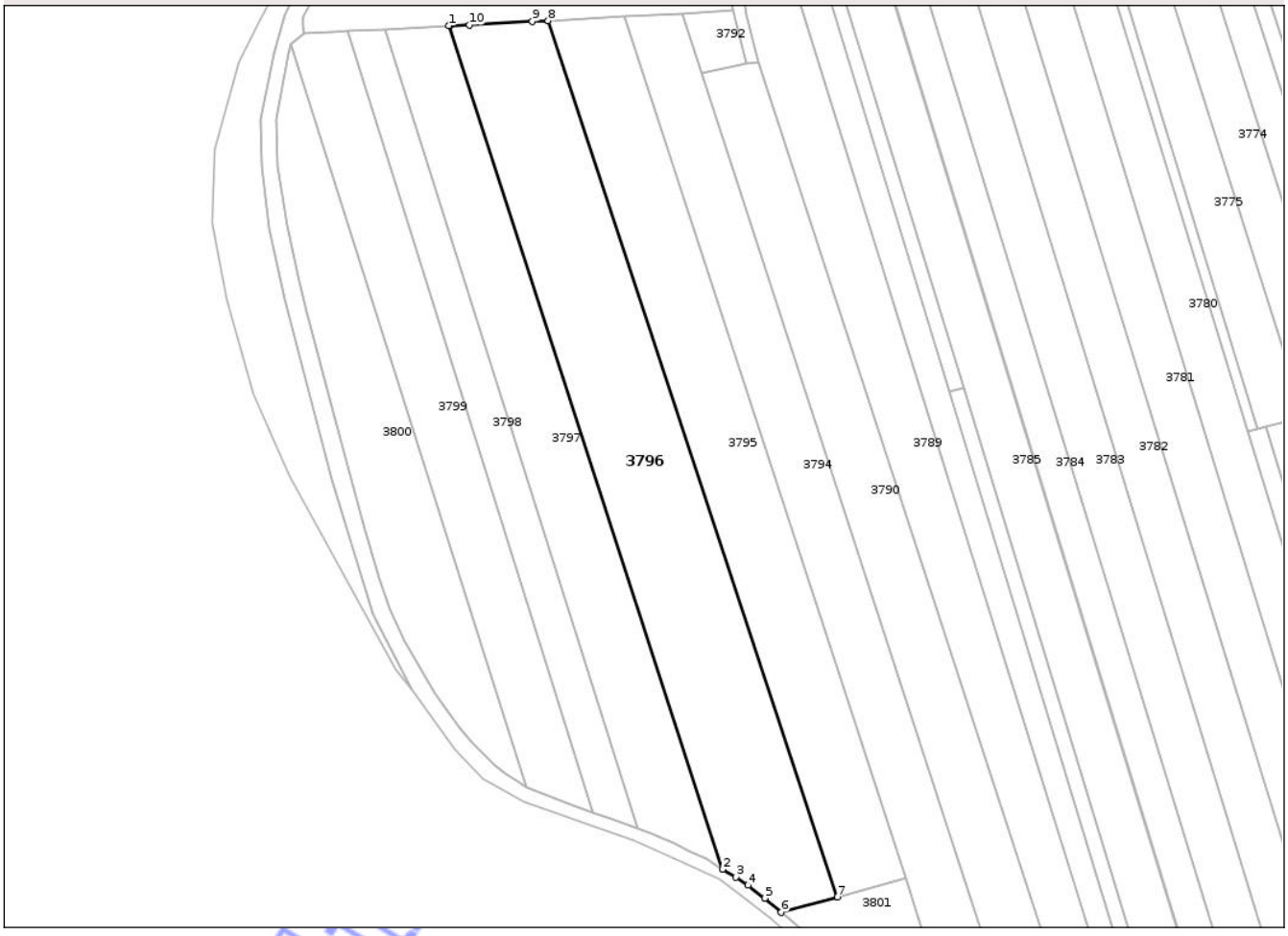

Date referitoare la teren

Crt	Categorie folosință	Intra vilan	Suprafaţa (mp)	Tarla	Parcelă	Nr. topo	Observaţii / Referinţe
1	arabil	NU	10.000	-	365/54	-	

Lungime Segmente
1) Valorile lungimilor segmentelor sunt obţinute din proiecţie în plan.

Punct început	X / Y	Punct sfârşit	X / Y	Lungime segment (** (m)
1	665.351,452 701.550,518	2	665.442,566 701.270,428	294.537
2	665.442,566 701.270,428	3	665.446,97 701.267,835	5.111
3	665.446,97 701.267,835	4	665.451,047 701.265,132	4.892
4	665.451,047 701.265,132	5	665.456,577 701.260,846	6.997
5	665.456,577 701.260,846	6	665.461,995 701.256,143	7.174

Document care conține date cu caracter personal, protejat de prevederile Regulamentului (UE) nr. 679/2016 și Legii 190/2018

Punct început	X / Y	Punct sfârşit	X / Y	Lungime segment (** (m)
6	665.461,995 701.256,143	7	665.480,767 701.261,257	19.456
7	665.480,767 701.261,257	8	665.384,555 701.552,194	306.433
8	665.384,555 701.552,194	9	665.379,31 701.551,924	5.252
9	665.379,31 701.551,924	10	665.358,354 701.550,836	20.984
10	665.358,354 701.550,836	11	665.351,902 701.550,547	6.459
11	665.351,902 701.550,547	1	665.351,452 701.550,518	0.451

** Lungimile segmentelor sunt determinate în planul de proiecţie Stereo 70 şi sunt rotunjite la 1 milimetru.
*** Distanţa dintre puncte este formată din segmente cumulate ce sunt mai mici decât valoarea 1 milimetru.

Neutilizabil în circuitul civil

DATE DESPRE IMOBILUL NR. 3799

Oficiul de Cadastru şi Publicitate Imobiliară BOTOSANI
Biroul de Cadastru şi Publicitate Imobiliară Botosani

A. Partea I. Descrierea imobilului

TEREN Extravilan

Adresa: Jud. Botosani

Nr. Crt	Nr cadastral Nr. topografic	Suprafaţa* (mp)	Observaţii / Referinţe
A1		5.000	Sector cadastral:42 Teren neimprejmuit;

B. Partea II. Proprietari şi acte

Inscrieri privitoare la dreptul de proprietate şi alte drepturi reale		Referinţe
/		
Act Administrativ nr. 66242, din 26/06/1996 emis de CJSDPT;		
B1	Intabulare, drept de PROPRIETATE, dobandit prin Constituire, cota actuala 1/1	A1
	1) **ROPOTA STEFAN**	

C. Partea III. SARCINI .

Inscrieri privind dezmembramintele dreptului de proprietate, drepturi reale de garanţie şi sarcini	Referinţe
NU SUNT	

Neutilizabil în circuitul civil

Anexa Nr. 1 La Partea I

Teren

Nr cadastral	Suprafaţa (mp)*	Observaţii / Referinţe
	5.000	

* Suprafaţa este determinată in planul de proiecţie Stereo 70.

DETALII LINIARE IMOBIL

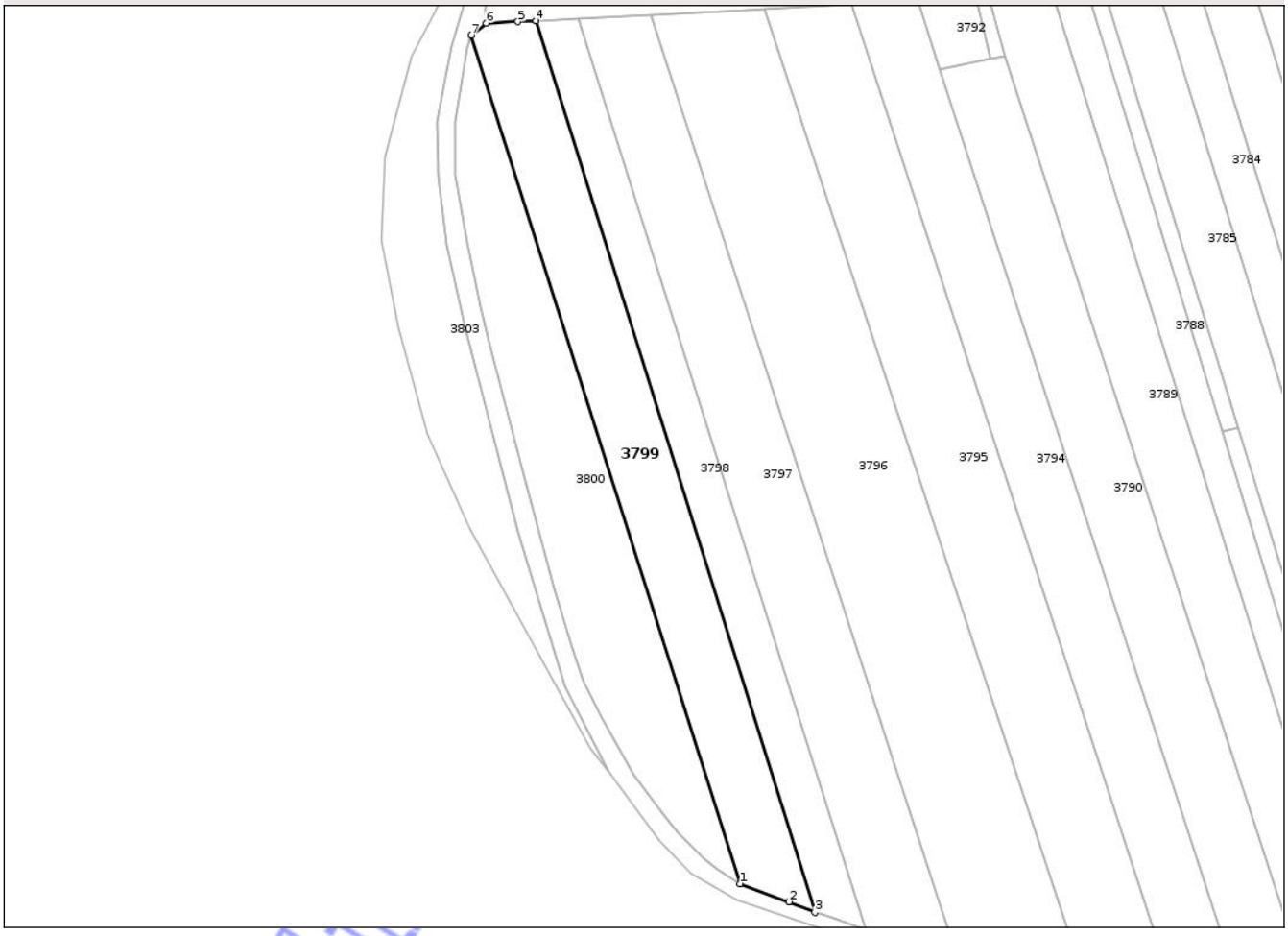

Date referitoare la teren

Crt	Categorie folosință	Intra vilan	Suprafaţa (mp)	Tarla	Parcelă	Nr. topo	Observaţii / Referinţe
1	arabil	NU	4.800	-	365/45	-	
2	pasune	NU	200	-	364/5	-	

Lungime Segmente

1) Valorile lungimilor segmentelor sunt obţinute din proiecţie în plan.

Punct început	X / Y	Punct sfârşit	X / Y	Lungime segment (** (m)
1	665.377,505 701.297,544	2	665.391,731 701.292,221	15.189
2	665.391,731 701.292,221	3	665.399,24 701.289,151	8.112
3	665.399,24 701.289,151	4	665.317,98 701.548,836	272.102
4	665.317,98 701.548,836	5	665.312,698 701.548,578	5.287

Document care conține date cu caracter personal, protejat de prevederile Regulamentului (UE) nr. 679/2016 și Legii 190/2018

Punct început	X / Y	Punct sfârşit	X / Y	Lungime segment (** (m)
5	665.312,698 701.548,578	6	665.303,447 701.548,127	9.262
6	665.303,447 701.548,127	7	665.299,119 701.544,568	5.603
7	665.299,119 701.544,568	1	665.377,505 701.297,544	259.163

** Lungimile segmentelor sunt determinate în planul de proiecţie Stereo 70 şi sunt rotunjite la 1 milimetru.
*** Distanţa dintre puncte este formată din segmente cumulate ce sunt mai mici decât valoarea 1 milimetru.

Neutilizabil în circuitul civil

DATE DESPRE IMOBILUL NR. 3802

Oficiul de Cadastru şi Publicitate Imobiliară BOTOSANI
Biroul de Cadastru şi Publicitate Imobiliară Botosani

A. Partea I. Descrierea imobilului

TEREN Extravilan

Adresa: Jud. Botosani

Nr. Crt	Nr cadastral Nr. topografic	Suprafaţa* (mp)	Observaţii / Referinţe
A1		4.549	Sector cadastral:42 Teren neimprejmuit;

B. Partea II. Proprietari şi acte

Inscrieri privitoare la dreptul de proprietate şi alte drepturi reale		Referinţe
/		
Act Administrativ nr. 07, din 13/06/1993 emis de PARLAMENTUL ROMANIEI;		
B1	Inscrierea posesiei, drept de PROPRIETATE, dobandit prin Lege, cota actuala 1/1	A1
	1) **NEIDENTIFICAT NEIDENTIFICAT**	
Act Administrativ nr. 7, din 13/06/1993 emis de PARLAMENTUL ROMANIEI;		
B2	se noteaza mentiunea de propriietar neidentificat	A1

C. Partea III. SARCINI .

Inscrieri privind dezmembramintele dreptului de proprietate, drepturi reale de garanţie şi sarcini	Referinţe
NU SUNT	

Neutilizabil în circuitul civil

Anexa Nr. 1 La Partea I

Teren

Nr cadastral	Suprafaţa (mp)*	Observaţii / Referinţe
	4.549	

* Suprafaţa este determinată in planul de proiecţie Stereo 70.

DETALII LINIARE IMOBIL

Date referitoare la teren

Crt	Categorie folosință	Intra vilan	Suprafaţa (mp)	Tarla	Parcelă	Nr. topo	Observaţii / Referinţe
1	drum	NU	4.549	-	100	-	

Lungime Segmente

1) Valorile lungimilor segmentelor sunt obţinute din proiecţie în plan.

Punct început	X / Y	Punct sfârşit	X / Y	Lungime segment
1	665.337,981 701.639,628	2	665.297,168 701.554,233	94.647
4	665.289,116 701.519,532	5	665.289,424 701.503,638	15.896
7	665.297,089 701.459,748	8	665.312,785 701.399,897	61.874
10	665.339,15 701.330,332	11	665.353,842 701.310,165	24.951
13	665.376,475 701.292,668	14	665.398,319 701.285,382	23.027
16	665.423,978 701.275,181	17	665.441,542 701.267,259	19.268

Punct început	X / Y	Punct sfârşit	X / Y	Lungime segment
2	665.297,168 701.554,233	3	665.293,294 701.541,179	13.616
5	665.289,424 701.503,638	6	665.291,973 701.483,384	20.415
8	665.312,785 701.399,897	9	665.326,508 701.354,985	46.961
11	665.353,842 701.310,165	12	665.363,08 701.300,568	13.321
14	665.398,319 701.285,382	15	665.413,073 701.280,122	15.665
17	665.441,542 701.267,259	18	665.450,22 701.260,815	10.809

Punct început	X / Y	Punct sfârşit	X / Y	Lungime segment
3	665.293,294 701.541,179	4	665.289,116 701.519,532	22.047
6	665.291,973 701.483,384	7	665.297,089 701.459,748	24.183
9	665.326,508 701.354,985	10	665.339,15 701.330,332	27.706
12	665.363,08 701.300,568	13	665.376,475 701.292,668	15.55
15	665.413,073 701.280,122	16	665.423,978 701.275,181	11.972
18	665.450,22 701.260,815	19	665.458,957 701.253,944	11.115

Document care conține date cu caracter personal, protejat de prevederile Regulamentului (UE) nr. 679/2016 și Legii 190/2018

Punct început	X / Y	Punct sfârşit	X / Y	Lungime segment
19	665.458,957 701.253,944	20	665.478,122 701.236,68	25.794
22	665.501,255 701.206,899	23	665.507,04 701.192,51	15.509
25	665.518,138 701.152,517	26	665.521,074 701.137,538	15.265
28	665.533,381 701.082,555	29	665.545,567 701.062,22	23.707
31	665.575,202 701.037,228	32	665.578,737 701.035,894	3.778
34	665.616,641 701.034,764	35	665.629,815 701.032,795	13.321
37	665.661,342 701.025,417	38	665.673,922 701.025,844	12.587
40	665.706,222 701.024,183	41	665.716,917 701.023,084	10.752
43	665.727,786 701.018,953	44	665.733,717 701.014,874	7.198
46	665.758,194 700.992,724	47	665.762,174 700.994,725	4.455
49	665.748,44 701.006,743	50	665.740,689 701.013,027	9.979
52	665.729,015 701.021,702	53	665.722,714 701.024,439	6.87
55	665.705,981 701.027,731	56	665.698,474 701.027,954	7.51
58	665.682,698 701.028,951	59	665.673,477 701.030,333	9.325
61	665.655,687 701.030,186	62	665.643,943 701.033,911	12.32
64	665.637,674 701.035,874	65	665.631,017 701.037,537	6.861
67	665.617,262 701.039,394	68	665.596,942 701.040,197	20.336
70	665.583,636 701.040,272	71	665.579,714 701.040,979	3.985
73	665.564,438 701.050,15	74	665.557,786 701.055,324	8.427
76	665.544,751 701.072,158	77	665.538,477 701.083,182	12.685
79	665.530,971 701.112,705	80	665.522,573 701.152,689	40.857
82	665.514,051 701.184,393	83	665.510,912 701.193,232	9.38
85	665.494,862 701.224,304	86	665.481,045 701.239,924	20.854
88	665.456,577 701.260,846	89	665.451,047 701.265,132	6.997
91	665.442,566 701.270,428	92	665.437,071 701.273,852	6.474
94	665.426,485 701.279,241	95	665.422,386 701.280,86	4.407
97	665.414,141 701.283,892	98	665.405,566 701.287,132	9.167
100	665.391,731 701.292,221	101	665.377,505 701.297,544	15.189
103	665.370,376 701.301,975	104	665.366,87 701.304,737	4.463
106	665.354,916 701.317,733	107	665.346,617 701.329,042	14.028
109	665.331,839 701.356,67	110	665.328,204 701.367,075	11.022
112	665.314,209 701.417,699	113	665.304,418 701.455,416	38.967
115	665.297,779 701.484,322	116	665.294,463 701.503,791	19.749

Punct început	X / Y	Punct sfârşit	X / Y	Lungime segment
20	665.478,122 701.236,68	21	665.490,938 701.221,677	19.731
23	665.507,04 701.192,51	24	665.514,386 701.168,3	25.3
26	665.521,074 701.137,538	27	665.529,074 701.095,392	42.898
29	665.545,567 701.062,22	30	665.558,899 701.048,198	19.348
32	665.578,737 701.035,894	33	665.597,732 701.035,302	19.004
35	665.629,815 701.032,795	36	665.654,73 701.026,25	25.76
38	665.673,922 701.025,844	39	665.690,245 701.024,752	16.36
41	665.716,917 701.023,084	42	665.722,19 701.021,464	5.516
44	665.733,717 701.014,874	45	665.738,892 701.010,359	6.867
47	665.762,174 700.994,725	48	665.755,558 701.000,098	8.524
50	665.740,689 701.013,027	51	665.735,877 701.017,462	6.544
53	665.722,714 701.024,439	54	665.717,069 701.026,383	5.971
56	665.698,474 701.027,954	57	665.690,135 701.027,892	8.34
59	665.673,477 701.030,333	60	665.661,287 701.029,963	12.195
62	665.643,943 701.033,911	63	665.641,985 701.034,621	2.083
65	665.631,017 701.037,537	66	665.622,68 701.038,91	8.45
68	665.596,942 701.040,197	69	665.588,851 701.039,793	8.101
71	665.579,714 701.040,979	72	665.576,784 701.042,536	3.318
74	665.557,786 701.055,324	75	665.551,115 701.062,312	9.662
77	665.538,477 701.083,182	78	665.534,186 701.095,847	13.372
80	665.522,573 701.152,689	81	665.518,507 701.168,998	16.808
83	665.510,912 701.193,232	84	665.504,92 701.208,807	16.688
86	665.481,045 701.239,924	87	665.461,995 701.256,143	25.019
89	665.451,047 701.265,132	90	665.446,97 701.267,835	4.892
92	665.437,071 701.273,852	93	665.431,571 701.276,574	6.138
95	665.422,386 701.280,86	96	665.418,853 701.282,221	3.786
98	665.405,566 701.287,132	99	665.399,24 701.289,151	6.64
101	665.377,505 701.297,544	102	665.373,733 701.299,903	4.449
104	665.366,87 701.304,737	105	665.359,307 701.312,54	10.867
107	665.346,617 701.329,042	108	665.336,888 701.346,119	19.654
110	665.328,204 701.367,075	111	665.323,356 701.383,541	17.165
113	665.304,418 701.455,416	114	665.301,825 701.465,664	10.571
116	665.294,463 701.503,791	117	665.294,382 701.519,557	15.766

Punct început	X / Y	Punct sfârşit	X / Y	Lungime segment
21	665.490,938 701.221,677	22	665.501,255 701.206,899	18.023
24	665.514,386 701.168,3	25	665.518,138 701.152,517	16.222
27	665.529,074 701.095,392	28	665.533,381 701.082,555	13.541
30	665.558,899 701.048,198	31	665.575,202 701.037,228	19.651
33	665.597,732 701.035,302	34	665.616,641 701.034,764	18.916
36	665.654,73 701.026,25	37	665.661,342 701.025,417	6.665
39	665.690,245 701.024,752	40	665.706,222 701.024,183	15.987
42	665.722,19 701.021,464	43	665.727,786 701.018,953	6.133
45	665.738,892 701.010,359	46	665.758,194 700.992,724	26.145
48	665.755,558 701.000,098	49	665.748,44 701.006,743	9.737
51	665.735,877 701.017,462	52	665.729,015 701.021,702	8.066
54	665.717,069 701.026,383	55	665.705,981 701.027,731	11.169
57	665.690,135 701.027,892	58	665.682,698 701.028,951	7.511
60	665.661,287 701.029,963	61	665.655,687 701.030,186	5.605
63	665.641,985 701.034,621	64	665.637,674 701.035,874	4.49
66	665.622,68 701.038,91	67	665.617,262 701.039,394	5.439
69	665.588,851 701.039,793	70	665.583,636 701.040,272	5.237
72	665.576,784 701.042,536	73	665.564,438 701.050,15	14.505
75	665.551,115 701.062,312	76	665.544,751 701.072,158	11.723
78	665.534,186 701.095,847	79	665.530,971 701.112,705	17.162
81	665.518,507 701.168,998	82	665.514,051 701.184,393	16.027
84	665.504,92 701.208,807	85	665.494,862 701.224,304	18.475
87	665.461,995 701.256,143	88	665.456,577 701.260,846	7.174
90	665.446,97 701.267,835	91	665.442,566 701.270,428	5.111
93	665.431,571 701.276,574	94	665.426,485 701.279,241	5.743
96	665.418,853 701.282,221	97	665.414,141 701.283,892	4.999
99	665.399,24 701.289,151	100	665.391,731 701.292,221	8.112
102	665.373,733 701.299,903	103	665.370,376 701.301,975	3.945
105	665.359,307 701.312,54	106	665.354,916 701.317,733	6.8
108	665.336,888 701.346,119	109	665.331,839 701.356,67	11.697
111	665.323,356 701.383,541	112	665.314,209 701.417,699	35.361
114	665.301,825 701.465,664	115	665.297,779 701.484,322	19.092
117	665.294,382 701.519,557	118	665.298,036 701.541,011	21.763

Neautentificat pe www.geocadastru.ro

Punct început	X / Y	Punct sfârşit	X / Y	Lungime segment
118	665.298,036 701.541,011	119	665.299,119 701.544,568	3.718
121	665.303,086 701.550,605	122	665.303,221 701.553,097	2.495
124	665.321,435 701.589,514	125	665.333,664 701.613,605	27.017
127	665.347,428 701.640,805	1	665.337,981 701.639,628	9.52

Punct început	X / Y	Punct sfârşit	X / Y	Lungime segment
119	665.299,119 701.544,568	120	665.303,447 701.548,127	5.603
122	665.303,221 701.553,097	123	665.312,974 701.572,642	21.843
125	665.333,664 701.613,605	126	665.344,6 701.635,631	24.591

Punct început	X / Y	Punct sfârşit	X / Y	Lungime segment
120	665.303,447 701.548,127	121	665.303,086 701.550,605	2.504
123	665.312,974 701.572,642	124	665.321,435 701.589,514	18.875
126	665.344,6 701.635,631	127	665.347,428 701.640,805	5.896

**** Lungimile segmentelor sunt determinate în planul de proiecţie Stereo 70 şi sunt rotunjite la 1 milimetru.**
***** Distanţa dintre puncte este formată din segmente cumulate ce sunt mai mici decât valoarea 1 milimetru.**

Neutilizabil în circuitul civil

DATE DESPRE IMOBILUL NR. 3803

Oficiul de Cadastru şi Publicitate Imobiliară BOTOSANI
Biroul de Cadastru şi Publicitate Imobiliară Botosani

A. Partea I. Descrierea imobilului

TEREN Extravilan

Adresa: Jud. Botosani

Nr. Crt	Nr cadastral Nr. topografic	Suprafaţa* (mp)	Observaţii / Referinţe
A1		3.317	Sector cadastral:42 Teren neimprejmuit;

B. Partea II. Proprietari şi acte

Inscrieri privitoare la dreptul de proprietate şi alte drepturi reale		Referinţe
/		
Act Administrativ nr. 07, din 13/06/1993 emis de PARLAMENTUL ROMANIEI;		
B1	Inscrierea posesiei, drept de PROPRIETATE, dobandit prin Lege, cota actuala 1/1	A1
	1) **NEIDENTIFICAT NEIDENTIFICAT**	
Act Administrativ nr. 7, din 13/06/1993 emis de NP Cosorianu Puscasu Lenuta;		
B2	Se noteaza mentiunea de proprietar neidentificat, rezerva comisiei locale de fond funciar	A1

C. Partea III. SARCINI .

Inscrieri privind dezmembramintele dreptului de proprietate, drepturi reale de garanţie şi sarcini	Referinţe
NU SUNT	

Neutilizabil în circuitul civil

Anexa Nr. 1 La Partea I

Teren

Nr cadastral	Suprafaţa (mp)*	Observaţii / Referinţe
	3.317	

* Suprafaţa este determinată in planul de proiecţie Stereo 70.

DETALII LINIARE IMOBIL

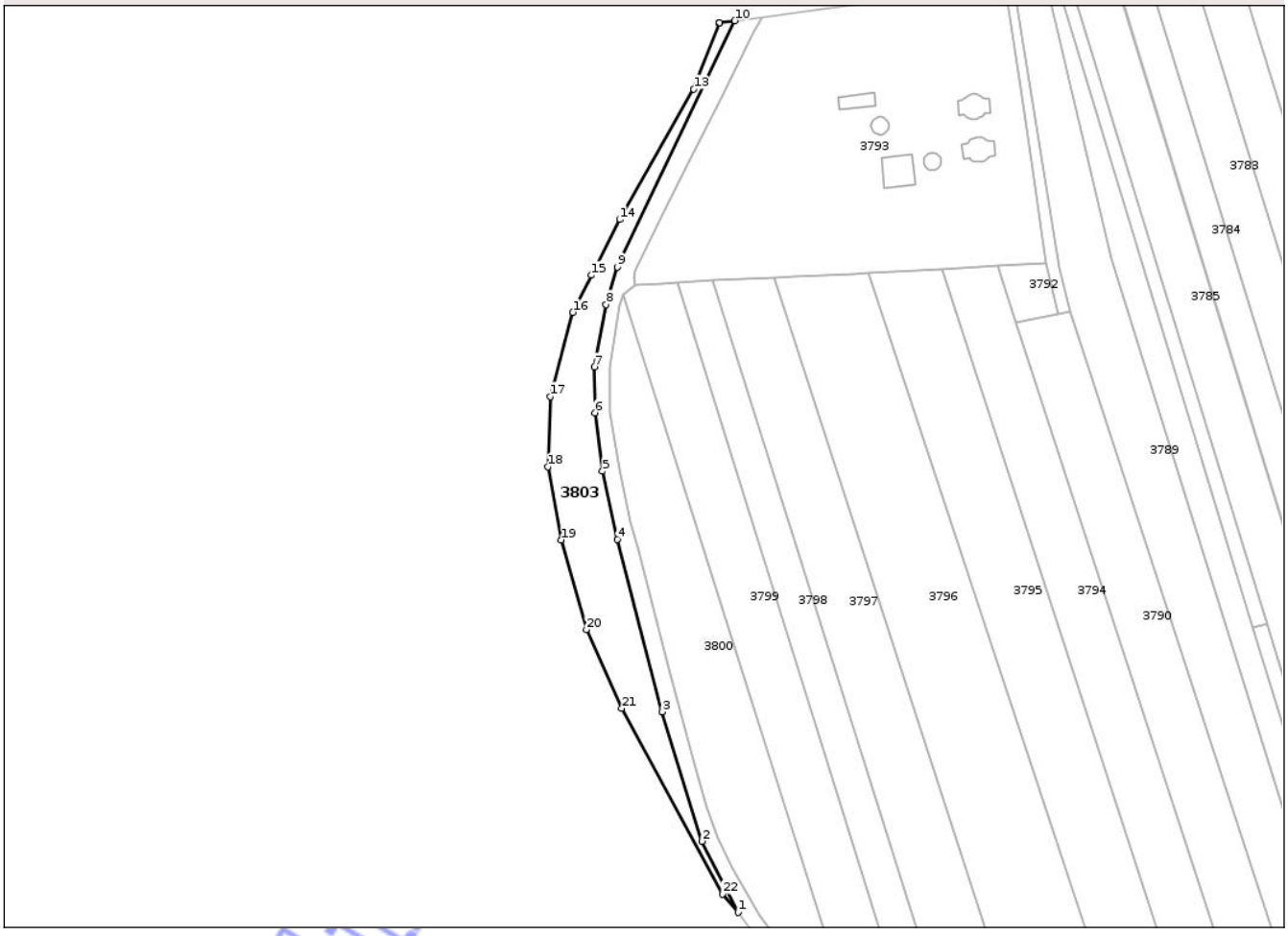

Date referitoare la teren

Crt	Categorie folosinţă	Intra vilan	Suprafaţa (mp)	Tarla	Parcelă	Nr. topo	Observaţii / Referinţe
1	arabil	NU	3.000	-	365	-	
2	pasune	NU	317	-	364	-	

Lungime Segmente

1) Valorile lungimilor segmentelor sunt obţinute din proiecţie în plan.

Punct început	X / Y	Punct sfârşit	X / Y	Lungime segment (** (m)
1	665.339,15 701.330,332	2	665.326,508 701.354,985	27.706
3	665.312,785 701.399,897	4	665.297,089 701.459,748	61.874
5	665.291,973 701.483,384	6	665.289,424 701.503,638	20.415
7	665.289,116 701.519,532	8	665.293,294 701.541,179	22.047

Punct început	X / Y	Punct sfârşit	X / Y	Lungime segment (** (m)
2	665.326,508 701.354,985	3	665.312,785 701.399,897	46.961
4	665.297,089 701.459,748	5	665.291,973 701.483,384	24.183
6	665.289,424 701.503,638	7	665.289,116 701.519,532	15.896
8	665.293,294 701.541,179	9	665.297,168 701.554,233	13.616

Document care conține date cu caracter personal, protejat de prevederile Regulamentului (UE) nr. 679/2016 și Legii 190/2018

Punct început	X / Y	Punct sfârşit	X / Y	Lungime segment (** (m)
9	665.297,168 701.554,233	10	665.337,981 701.639,628	94.647
11	665.332,655 701.638,964	12	665.332,478 701.638,789	0.249
13	665.323,632 701.615,954	14	665.298,02 701.570,658	52.036
15	665.288,229 701.551,329	16	665.281,722 701.538,484	14.399
17	665.273,89 701.509,274	18	665.273,044 701.484,932	24.357
19	665.277,7 701.459,532	20	665.286,379 701.428,417	32.303
21	665.298,655 701.401,112	22	665.333,792 701.336,765	73.315

Punct început	X / Y	Punct sfârşit	X / Y	Lungime segment (** (m)
10	665.337,981 701.639,628	11	665.332,655 701.638,964	5.367
12	665.332,478 701.638,789	13	665.323,632 701.615,954	24.489
14	665.298,02 701.570,658	15	665.288,229 701.551,329	21.667
16	665.281,722 701.538,484	17	665.273,89 701.509,274	30.242
18	665.273,044 701.484,932	19	665.277,7 701.459,532	25.823
20	665.286,379 701.428,417	21	665.298,655 701.401,112	29.938
22	665.333,792 701.336,765	1	665.339,15 701.330,332	8.372

**** Lungimile segmentelor sunt determinate în planul de proiecţie Stereo 70 şi sunt rotunjite la 1 milimetru.**
***** Distanţa dintre puncte este formată din segmente cumulate ce sunt mai mici decât valoarea 1 milimetru.**

Neutilizabil în circuitul civil

DATE DESPRE IMOBILUL NR. 3721

Oficiul de Cadastru şi Publicitate Imobiliară BOTOSANI
Biroul de Cadastru şi Publicitate Imobiliară Botosani

A. Partea I. Descrierea imobilului

TEREN Extravilan

Adresa: Jud. Botosani

Nr. Crt	Nr cadastral Nr. topografic	Suprafaţa* (mp)	Observaţii / Referinţe
A1		4.809	Sector cadastral:42 Teren neimprejmuit;

B. Partea II. Proprietari şi acte

Inscrieri privitoare la dreptul de proprietate şi alte drepturi reale		Referinţe
/		
Act Administrativ nr. 19423, din 06/04/1994 emis de CJSDPT;		
B1	Intabulare, drept de PROPRIETATE, dobandit prin Constituire, cota actuala 1/1	A1
	1) **COSULEANU DUMITRU**	

C. Partea III. SARCINI .

Inscrieri privind dezmembramintele dreptului de proprietate, drepturi reale de garanţie şi sarcini	Referinţe
NU SUNT	

Neutilizabil în circuitul civil

Anexa Nr. 1 La Partea I

Teren

Nr cadastral	Suprafaţa (mp)*	Observaţii / Referinţe
	4.809	

* Suprafaţa este determinată in planul de proiecţie Stereo 70.

DETALII LINIARE IMOBIL

Date referitoare la teren

Crt	Categorie folosință	Intra vilan	Suprafaţa (mp)	Tarla	Parcelă	Nr. topo	Observaţii / Referinţe
1	arabil	NU	4.809	-	368	-	

Lungime Segmente
1) Valorile lungimilor segmentelor sunt obţinute din proiecţie în plan.

Punct început	X / Y	Punct sfârşit	X / Y	Lungime segment (** (m)
1	666.907,673 701.626,297	2	666.914,611 701.636,559	12.387
2	666.914,611 701.636,559	3	666.922,769 701.648,07	14.109
3	666.922,769 701.648,07	4	666.926,981 701.663,682	16.17
4	666.926,981 701.663,682	5	666.925,087 701.690,255	26.641
5	666.925,087 701.690,255	6	666.924,034 701.716,985	26.751

Document care conține date cu caracter personal, protejat de prevederile Regulamentului (UE) nr. 679/2016 și Legii 190/2018

Punct început	X / Y	Punct sfârşit	X / Y	Lungime segment (** (m)
6	666.924,034 701.716,985	7	666.917,048 701.742,934	26.873
7	666.917,048 701.742,934	8	666.891,348 701.770,927	38.001
8	666.891,348 701.770,927	9	666.868,689 701.785,035	26.691
9	666.868,689 701.785,035	10	666.862,302 701.785,484	6.403
10	666.862,302 701.785,484	1	666.907,673 701.626,297	165.527

** Lungimile segmentelor sunt determinate în planul de proiecţie Stereo 70 şi sunt rotunjite la 1 milimetru.
*** Distanţa dintre puncte este formată din segmente cumulate ce sunt mai mici decât valoarea 1 milimetru.

Neutilizabil în circuitul civil

DATE DESPRE IMOBILUL NR. 3724

Oficiul de Cadastru şi Publicitate Imobiliară BOTOSANI
Biroul de Cadastru şi Publicitate Imobiliară Botosani

A. Partea I. Descrierea imobilului

TEREN Extravilan

Adresa: Jud. Botosani

Nr. Crt	Nr cadastral Nr. topografic	Suprafaţa* (mp)	Observaţii / Referinţe
A1	54655	19.391	Sector cadastral:42 Teren neimprejmuit;

B. Partea II. Proprietari şi acte

Inscrieri privitoare la dreptul de proprietate şi alte drepturi reale		Referinţe
88732 / 21/08/2025		
Act Notarial nr. 55, din 11/08/2025 emis de BIN BARCULET IRINA MIHAELA;		
B3	Intabulare, drept de PROPRIETATE, dobandit prin Succesiune, cota actuala 2/8	A1
	1) **ABURLACITEI IOAN**, bun propriu	
B4	Intabulare, drept de PROPRIETATE, dobandit prin Succesiune, cota actuala 3/8	A1
	1) **ACSENTE ANCA-ANDALLUZIA**, bun propriu	
B5	Intabulare, drept de PROPRIETATE, dobandit prin Succesiune, cota actuala 3/8	A1
	1) **ABURLACITEI LAURA-LACRAMIOARA**, bun propriu	

C. Partea III. SARCINI .

Inscrieri privind dezmembramintele dreptului de proprietate, drepturi reale de garanţie şi sarcini	Referinţe
NU SUNT	

Neutilizabil în circuitul civil

Anexa Nr. 1 La Partea I

Teren

Nr cadastral	Suprafaţa (mp)*	Observaţii / Referinţe
54655	19.391	

* Suprafaţa este determinată in planul de proiecţie Stereo 70.

DETALII LINIARE IMOBIL

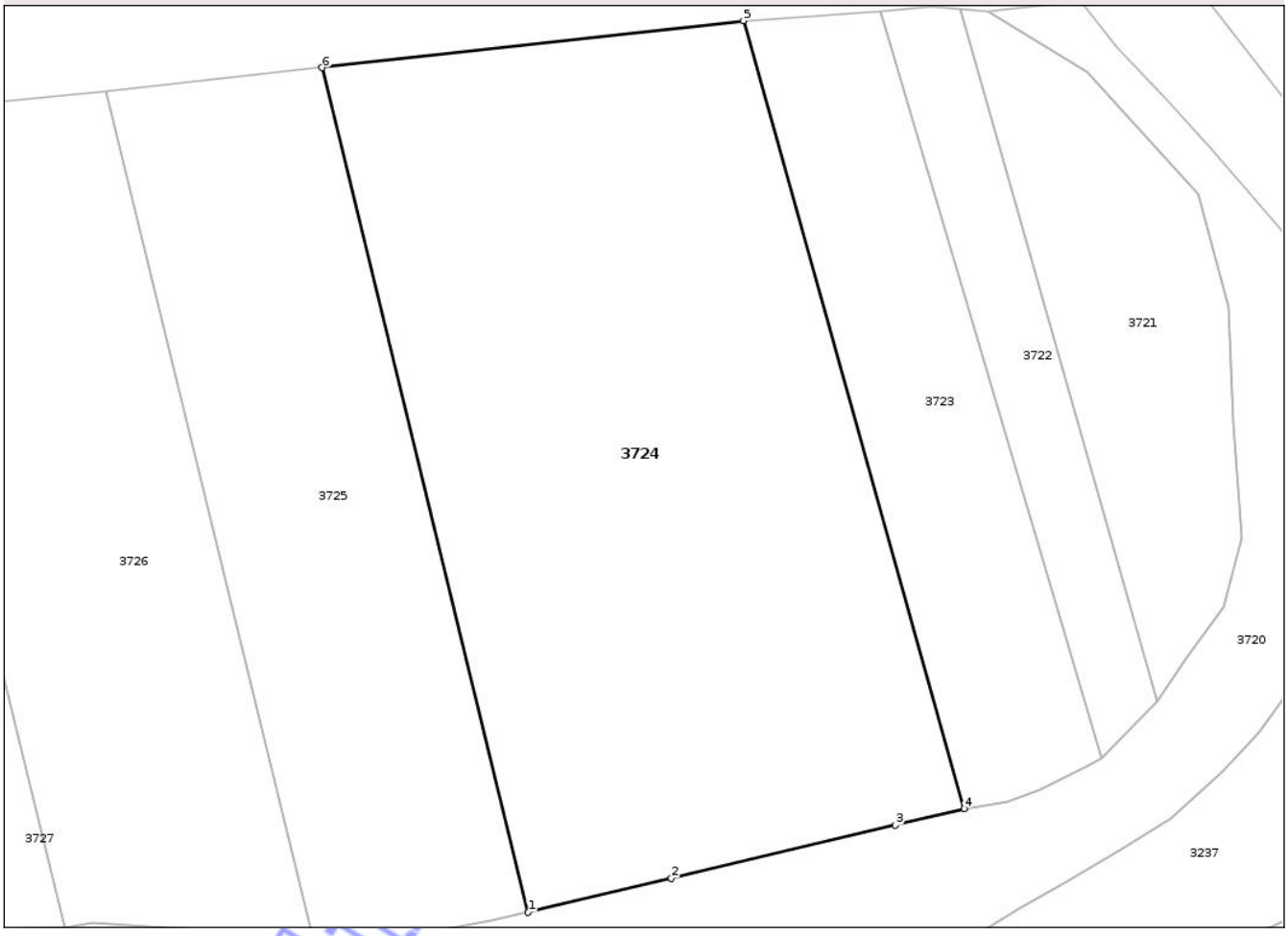

Date referitoare la teren

Crt	Categorie folosință	Intra vilan	Suprafaţa (mp)	Tarla	Parcelă	Nr. topo	Observaţii / Referinţe
1	arabil	NU	19.391	-	368/3	-	

Lungime Segmente
1) Valorile lungimilor segmentelor sunt obţinute din proiecţie în plan.

Punct început	X / Y	Punct sfârşit	X / Y	Lungime segment (** (m)
1	666.762,634 701.577,68	2	666.795,631 701.585,56	33.925
2	666.795,631 701.585,56	3	666.847,18 701.597,734	52.967
3	666.847,18 701.597,734	4	666.863,036 701.601,488	16.294
4	666.863,036 701.601,488	5	666.812,25 701.782,805	188.295
5	666.812,25 701.782,805	6	666.715,188 701.771,999	97.662

Document care conține date cu caracter personal, protejat de prevederile Regulamentului (UE) nr. 679/2016 și Legii 190/2018

Punct început	X / Y	Punct sfârşit	X / Y	Lungime segment (** (m)
6	666.715,188 701.771,999	1	666.762,634 701.577,68	200.027

** Lungimile segmentelor sunt determinate în planul de proiecţie Stereo 70 şi sunt rotunjite la 1 milimetru.
*** Distanţa dintre puncte este formată din segmente cumulate ce sunt mai mici decât valoarea 1 milimetru.

Neutilizabil în circuitul civil

DATE DESPRE IMOBILUL NR. 3726

Oficiul de Cadastru şi Publicitate Imobiliară BOTOSANI
Biroul de Cadastru şi Publicitate Imobiliară Botosani

A. Partea I. Descrierea imobilului

TEREN Extravilan

Adresa: Jud. Botosani

Nr. Crt	Nr cadastral Nr. topografic	Suprafaţa* (mp)	Observaţii / Referinţe
A1	52410	10.757	Sector cadastral:42 Teren neimprejmuit;

B. Partea II. Proprietari şi acte

Inscrieri privitoare la dreptul de proprietate şi alte drepturi reale		Referinţe
57849 / 18/10/2013		
Act Administrativ nr. 19381, din 25/08/1993 emis de CJSDPT;		
B1	Intabulare, drept de PROPRIETATE, dobandit prin Constituire, cota actuala 1/1	A1
	1) **DANILA RELU**, bun propriu	
	OBSERVATII: parte prin succesiune și parte prin convenție	

C. Partea III. SARCINI .

Inscrieri privind dezmembramintele dreptului de proprietate, drepturi reale de garanţie şi sarcini	Referinţe
NU SUNT	

Neutilizabil în circuitul civil

Anexa Nr. 1 La Partea I

Teren

Nr cadastral	Suprafaţa (mp)*	Observaţii / Referinţe
52410	10.757	

* Suprafaţa este determinată in planul de proiecţie Stereo 70.

DETALII LINIARE IMOBIL

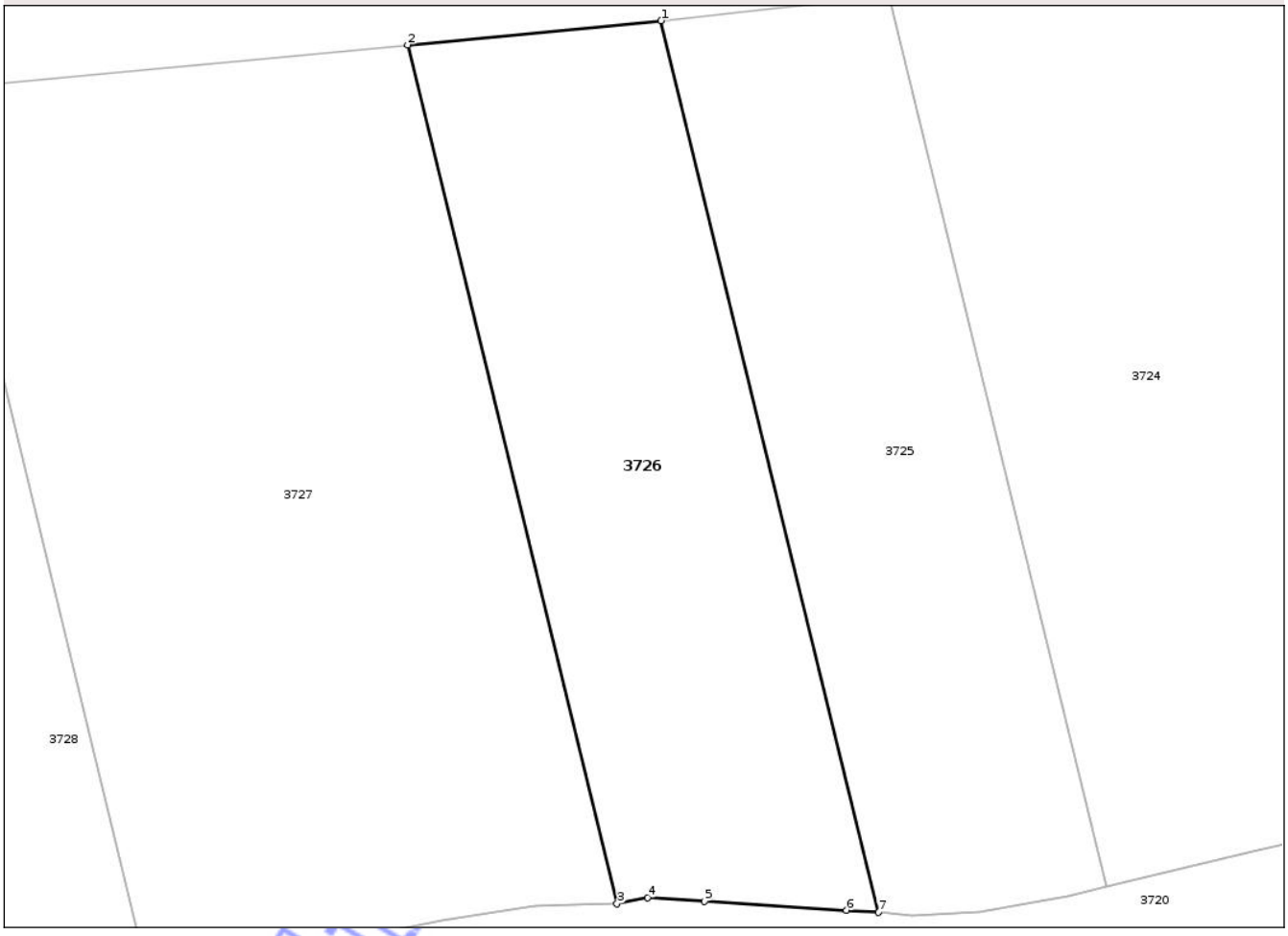

Date referitoare la teren

Crt	Categorie folosință	Intra vilan	Suprafaţa (mp)	Tarla	Parcelă	Nr. topo	Observaţii / Referinţe
1	arabil	NU	1.332	-	368/19	-	
2	arabil	NU	5.820	-	368/17	-	
3	arabil	NU	3.605	-	368/26	-	

Lungime Segmente
1) Valorile lungimilor segmentelor sunt obţinute din proiecţie în plan.

Punct început	X / Y	Punct sfârşit	X / Y	Lungime segment (** (m)
1	666.665,445 701.766,461	2	666.610,119 701.761,181	55.577
2	666.610,119 701.761,181	3	666.655,817 701.574,024	192.655
3	666.655,817 701.574,024	4	666.662,441 701.575,286	6.743
4	666.662,441 701.575,286	5	666.674,951 701.574,5	12.535

Document care conține date cu caracter personal, protejat de prevederile Regulamentului (UE) nr. 679/2016 și Legii 190/2018

Punct început	X / Y	Punct sfârşit	X / Y	Lungime segment (** (m)
5	666.674,951 701.574,5	6	666.705,918 701.572,554	31.028
6	666.705,918 701.572,554	7	666.712,898 701.572,116	6.994
7	666.712,898 701.572,116	1	666.665,445 701.766,461	200.054

** Lungimile segmentelor sunt determinate în planul de proiecţie Stereo 70 şi sunt rotunjite la 1 milimetru.
*** Distanţa dintre puncte este formată din segmente cumulate ce sunt mai mici decât valoarea 1 milimetru.

Neutilizabil în circuitul civil

DATE DESPRE IMOBILUL NR. 3727

Oficiul de Cadastru şi Publicitate Imobiliară BOTOSANI
Biroul de Cadastru şi Publicitate Imobiliară Botosani

A. Partea I. Descrierea imobilului

TEREN Extravilan

Adresa: Jud. Botosani

Nr. Crt	Nr cadastral Nr. topografic	Suprafaţa* (mp)	Observaţii / Referinţe
A1	54574	20.000	Sector cadastral:42 Teren neimprejmuit;

B. Partea II. Proprietari şi acte

Inscrieri privitoare la dreptul de proprietate şi alte drepturi reale		Referinţe
8906 / 02/02/2018		
Act Notarial nr. 5385, din 25/08/2010 emis de BNP RETA ANITEI-ANA MARIA VATAVU;		
B2	Intabulare, drept de PROPRIETATE, dobandit prin Conventie, cota actuala 1/1	A1
	1) **VRINCEANU DUMITRU**, casatorit cu 2) **VRINCEANU NICOLETA-VALENTINA**, bun comun	

C. Partea III. SARCINI .

Inscrieri privind dezmembramintele dreptului de proprietate, drepturi reale de garanţie şi sarcini	Referinţe
NU SUNT	

Neutilizabil în circuitul civil

Anexa Nr. 1 La Partea I

Teren

Nr cadastral	Suprafaţa (mp)*	Observaţii / Referinţe
54574	20.000	

* Suprafaţa este determinată in planul de proiecţie Stereo 70.

DETALII LINIARE IMOBIL

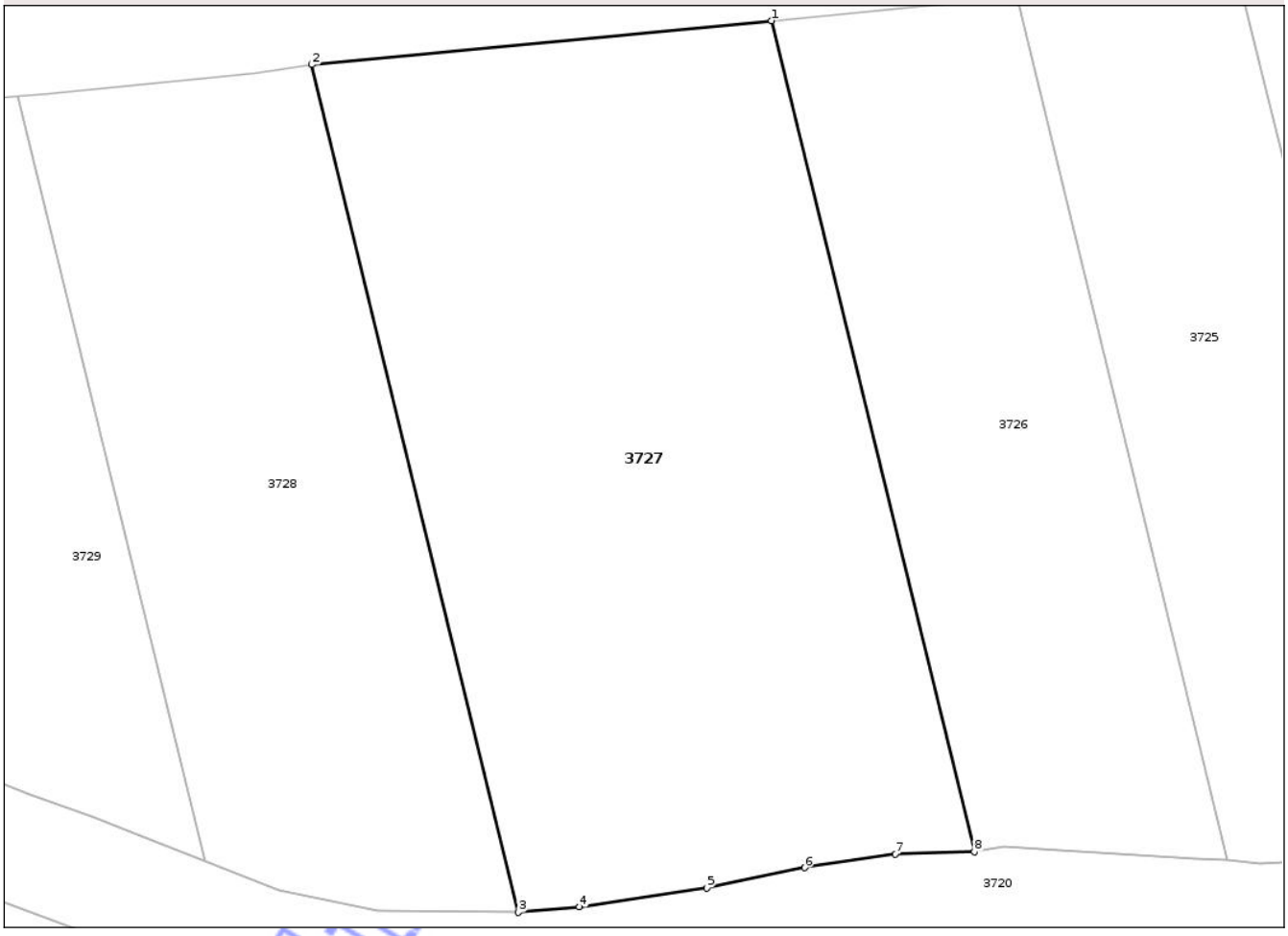

Date referitoare la teren

Crt	Categorie folosință	Intra vilan	Suprafaţa (mp)	Tarla	Parcelă	Nr. topo	Observaţii / Referinţe
1	arabil	NU	20.000	-	368/4	-	

Lungime Segmente
1) Valorile lungimilor segmentelor sunt obţinute din proiecţie în plan.

Punct început	X / Y	Punct sfârşit	X / Y	Lungime segment (** (m)
1	666.610,119 701.761,181	2	666.506,464 701.751,289	104.126
2	666.506,464 701.751,289	3	666.553,073 701.560,4	196.497
3	666.553,073 701.560,4	4	666.566,804 701.561,608	13.784
4	666.566,804 701.561,608	5	666.595,484 701.565,871	28.995
5	666.595,484 701.565,871	6	666.617,563 701.570,444	22.548

Document care conține date cu caracter personal, protejat de prevederile Regulamentului (UE) nr. 679/2016 și Legii 190/2018

Punct început	X / Y	Punct sfârşit	X / Y	Lungime segment (** (m)
6	666.617,563 701.570,444	7	666.637,984 701.573,484	20.646
7	666.637,984 701.573,484	8	666.655,817 701.574,024	17.841
8	666.655,817 701.574,024	1	666.610,119 701.761,181	192.655

** Lungimile segmentelor sunt determinate în planul de proiecţie Stereo 70 şi sunt rotunjite la 1 milimetru.
*** Distanţa dintre puncte este formată din segmente cumulate ce sunt mai mici decât valoarea 1 milimetru.

Neutilizabil în circuitul civil

DATE DESPRE IMOBILUL NR. 3733

Oficiul de Cadastru şi Publicitate Imobiliară BOTOSANI
Biroul de Cadastru şi Publicitate Imobiliară Botosani

A. Partea I. Descrierea imobilului

TEREN Extravilan

Adresa: Jud. Botosani

Nr. Crt	Nr cadastral Nr. topografic	Suprafaţa* (mp)	Observaţii / Referinţe
A1	60417	2.668	Sector cadastral:42 Teren neimprejmuit; conform TP nr. 62526 imobilul se gaseste in parcela cadastra 368/14

B. Partea II. Proprietari şi acte

Inscrieri privitoare la dreptul de proprietate şi alte drepturi reale		Referinţe
127772 / 13/11/2025		
Act Notarial nr. 62, din 17/09/2025 emis de BIN Irina Mihaela Barculet;		
B2	Intabulare, drept de PROPRIETATE, dobandit prin Succesiune, cota actuala 1/1	A1
	1) **BURAC MIHAIL-DORIN**, bun propriu	

C. Partea III. SARCINI .

Inscrieri privind dezmembramintele dreptului de proprietate, drepturi reale de garanţie şi sarcini	Referinţe
NU SUNT	

Neutilizabil în circuitul civil

Anexa Nr. 1 La Partea I

Teren

Nr cadastral	Suprafaţa (mp)*	Observaţii / Referinţe
60417	2.668	conform TP nr. 62526 imobilul se gaseste in parcela cadastra 368/14

* Suprafaţa este determinată in planul de proiecţie Stereo 70.

DETALII LINIARE IMOBIL

Date referitoare la teren

Crt	Categorie folosință	Intra vilan	Suprafaţa (mp)	Tarla	Parcelă	Nr. topo	Observaţii / Referinţe
1	arabil	NU	2.268	-	368/14	-	
2	pasune	NU	400	-	367	-	

Lungime Segmente

1) Valorile lungimilor segmentelor sunt obţinute din proiecţie în plan.

Punct început	X / Y	Punct sfârşit	X / Y	Lungime segment (** (m)
1	666.297,025 701.618,222	2	666.308,124 701.618,506	11.103
2	666.308,124 701.618,506	3	666.319,691 701.618,238	11.57
3	666.319,691 701.618,238	4	666.321,81 701.618,025	2.13
4	666.321,81 701.618,025	5	666.295,434 701.731,094	116.105

Document care conține date cu caracter personal, protejat de prevederile Regulamentului (UE) nr. 679/2016 și Legii 190/2018

Punct început	X / Y	Punct sfârşit	X / Y	Lungime segment (** (m)
5	666.295,434 701.731,094	6	666.283,071 701.729,854	12.425
6	666.283,071 701.729,854	7	666.272,896 701.728,804	10.229
7	666.272,896 701.728,804	8	666.286,04 701.668,45	61.77
8	666.286,04 701.668,45	1	666.297,025 701.618,222	51.414

** Lungimile segmentelor sunt determinate în planul de proiecţie Stereo 70 şi sunt rotunjite la 1 milimetru.
*** Distanţa dintre puncte este formată din segmente cumulate ce sunt mai mici decât valoarea 1 milimetru.

Neutilizabil în circuitul civil

DATE DESPRE IMOBILUL NR. 3734

Oficiul de Cadastru şi Publicitate Imobiliară BOTOSANI
Biroul de Cadastru şi Publicitate Imobiliară Botosani

A. Partea I. Descrierea imobilului

TEREN Extravilan

Adresa: Jud. Botosani

Nr. Crt	Nr cadastral Nr. topografic	Suprafaţa* (mp)	Observaţii / Referinţe
A1	58178	716	Sector cadastral:42 Teren neimprejmuit; Conform TP nr. 96969 imobilul se gaseste in parcela cadastra 368/180

B. Partea II. Proprietari şi acte

Inscrieri privitoare la dreptul de proprietate şi alte drepturi reale		Referinţe
99281 / 01/10/2024		
Act Notarial nr. 1524, din 30/09/2024 emis de NP Bobric Mircea Eugen;		
B21	Intabulare, drept de PROPRIETATE, dobandit prin Conventie, cota actuala 1/1	A1
	1) **VASILIU OVIDIU-ALBERT**, casatorit cu 2) **VASILIU LAURA-ALINA**, - bun comun	

C. Partea III. SARCINI .

Inscrieri privind dezmembramintele dreptului de proprietate, drepturi reale de garanţie şi sarcini	Referinţe
NU SUNT	

Neutilizabil în circuitul civil

Anexa Nr. 1 La Partea I

Teren

Nr cadastral	Suprafaţa (mp)*	Observaţii / Referinţe
58178	716	Conform TP nr. 96969 imobilul se gaseste in parcela cadastra 368/180

* Suprafaţa este determinată in planul de proiecţie Stereo 70.

DETALII LINIARE IMOBIL

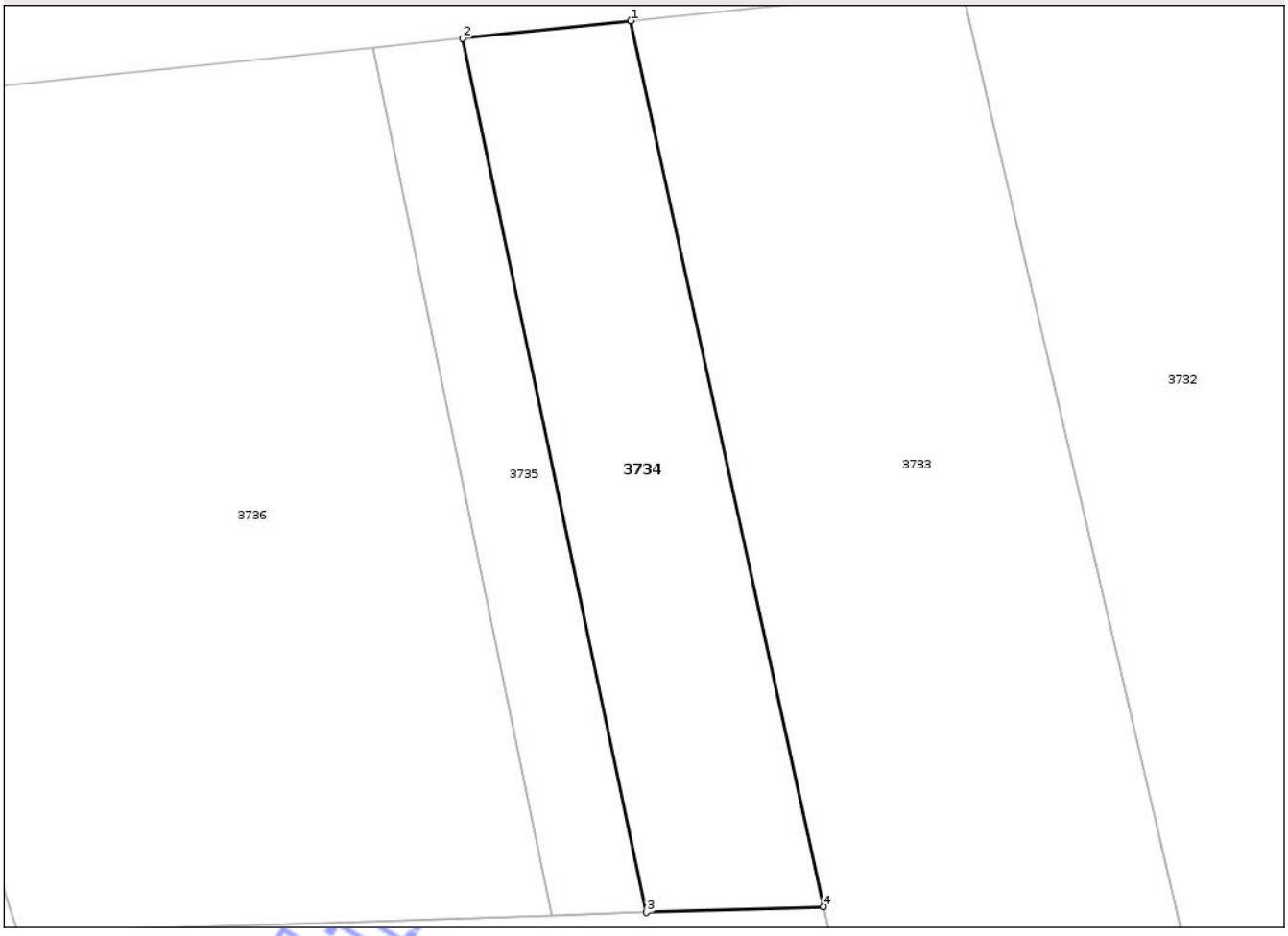

Date referitoare la teren

Crt	Categorie folosință	Intra vilan	Suprafaţa (mp)	Tarla	Parcelă	Nr. topo	Observaţii / Referinţe
1	arabil	NU	516	-	368/180	-	
2	pasune	NU	200	-	367	-	

Lungime Segmente
1) Valorile lungimilor segmentelor sunt obţinute din proiecţie în plan.

Punct început	X / Y	Punct sfârşit	X / Y	Lungime segment (** (m)
1	666.272,896 701.728,804	2	666.261,427 701.727,621	11.529
2	666.261,427 701.727,621	3	666.273,963 701.668,052	60.874
3	666.273,963 701.668,052	4	666.286,04 701.668,45	12.084
4	666.286,04 701.668,45	1	666.272,896 701.728,804	61.77

Document care conține date cu caracter personal, protejat de prevederile Regulamentului (UE) nr. 679/2016 și Legii 190/2018

**** Lungimile segmentelor sunt determinate în planul de proiecţie Stereo 70 şi sunt rotunjite la 1 milimetru.**
***** Distanţa dintre puncte este formată din segmente cumulate ce sunt mai mici decât valoarea 1 milimetru.**

Neutilizabil în circuitul civil

DATE DESPRE IMOBILUL NR. 3736

Oficiul de Cadastru şi Publicitate Imobiliară BOTOSANI
Biroul de Cadastru şi Publicitate Imobiliară Botosani

A. Partea I. Descrierea imobilului

TEREN Extravilan

Adresa: Jud. Botosani

Nr. Crt	Nr cadastral Nr. topografic	Suprafaţa* (mp)	Observaţii / Referinţe
A1		2.376	Sector cadastral:42 Teren neimprejmuit;

B. Partea II. Proprietari şi acte

Inscrieri privitoare la dreptul de proprietate şi alte drepturi reale		Referinţe
/		
Act Administrativ nr. 07, din 13/06/1993 emis de PARLAMENTUL ROMANIEI;		
B1	Inscrierea posesiei, drept de PROPRIETATE, dobandit prin Lege, cota actuala 1/1	A1
	1) **NEIDENTIFICAT NEIDENTIFICAT**	
Act Administrativ nr. 7, din 13/06/1993 emis de PARLAMENTUL ROMANIEI;		
B2	Se noteaza mentiunea de proprietar neidentificat, rezerva comisiei locale de fond funciar	A1

C. Partea III. SARCINI .

Inscrieri privind dezmembramintele dreptului de proprietate, drepturi reale de garanţie şi sarcini	Referinţe
NU SUNT	

Neutilizabil în circuitul civil

Anexa Nr. 1 La Partea I

Teren

Nr cadastral	Suprafaţa (mp)*	Observaţii / Referinţe
	2.376	

* Suprafaţa este determinată in planul de proiecţie Stereo 70.

DETALII LINIARE IMOBIL

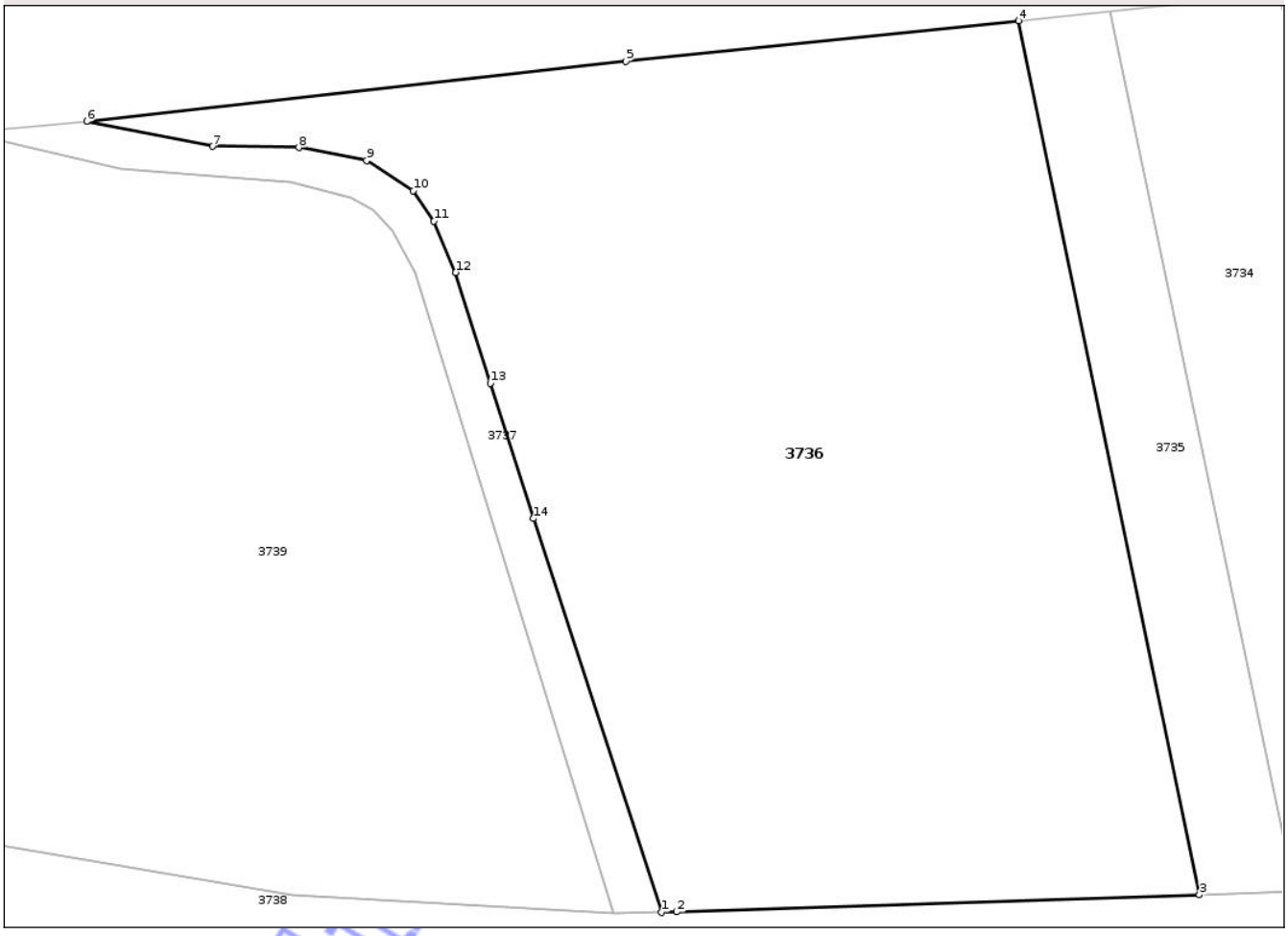

Date referitoare la teren

Crt	Categorie folosință	Intra vilan	Suprafaţa (mp)	Tarla	Parcelă	Nr. topo	Observaţii / Referinţe
1	pasune	NU	2.376	-	367	-	

Lungime Segmente
1) Valorile lungimilor segmentelor sunt obţinute din proiecţie în plan.

Punct început	X / Y	Punct sfârşit	X / Y	Lungime segment (** (m)
1	666.231,074 701.666,641	2	666.232,088 701.666,673	1.014
2	666.232,088 701.666,673	3	666.267,51 701.667,839	35.441
3	666.267,51 701.667,839	4	666.255,279 701.726,987	60.4
4	666.255,279 701.726,987	5	666.228,655 701.724,241	26.765
5	666.228,655 701.724,241	6	666.192,121 701.720,18	36.759

Document care conține date cu caracter personal, protejat de prevederile Regulamentului (UE) nr. 679/2016 și Legii 190/2018

Punct început	X / Y	Punct sfârşit	X / Y	Lungime segment (** (m)
6	666.192,121 701.720,18	7	666.200,64 701.718,488	8.686
7	666.200,64 701.718,488	8	666.206,479 701.718,405	5.84
8	666.206,479 701.718,405	9	666.211,078 701.717,528	4.681
9	666.211,078 701.717,528	10	666.214,24 701.715,49	3.762
10	666.214,24 701.715,49	11	666.215,638 701.713,429	2.49
11	666.215,638 701.713,429	12	666.217,12 701.709,947	3.784
12	666.217,12 701.709,947	13	666.219,469 701.702,453	7.853
13	666.219,469 701.702,453	14	666.222,402 701.693,297	9.614
14	666.222,402 701.693,297	1	666.231,074 701.666,641	28.031

** Lungimile segmentelor sunt determinate în planul de proiecţie Stereo 70 şi sunt rotunjite la 1 milimetru.
*** Distanţa dintre puncte este formată din segmente cumulate ce sunt mai mici decât valoarea 1 milimetru.

Neutilizabil în circuitul civil

DATE DESPRE IMOBILUL NR. 3737

Oficiul de Cadastru şi Publicitate Imobiliară BOTOSANI
Biroul de Cadastru şi Publicitate Imobiliară Botosani

A. Partea I. Descrierea imobilului

TEREN Extravilan

Adresa: Jud. Botosani

Nr. Crt	Nr cadastral Nr. topografic	Suprafaţa* (mp)	Observaţii / Referinţe
A1		207	Sector cadastral:42 Teren neimprejmuit;

B. Partea II. Proprietari şi acte

Inscrieri privitoare la dreptul de proprietate şi alte drepturi reale		Referinţe
/		
Act Administrativ nr. 07, din 13/06/1993 emis de PARLAMENTUL ROMANIEI;		
B1	Inscrierea posesiei, drept de PROPRIETATE, dobandit prin Lege, cota actuala 1/1	A1
	1) **NEIDENTIFICAT NEIDENTIFICAT**	
Act Administrativ nr. 7, din 13/06/1993 emis de Parlamentul Romaniei;		
B2	se noteaza mentiunea de propriietar neidentificat	A1

C. Partea III. SARCINI .

Inscrieri privind dezmembramintele dreptului de proprietate, drepturi reale de garanţie şi sarcini	Referinţe
NU SUNT	

Neutilizabil în circuitul civil

Anexa Nr. 1 La Partea I

Teren

Nr cadastral	Suprafaţa (mp)*	Observaţii / Referinţe
	207	

* Suprafaţa este determinată in planul de proiecţie Stereo 70.

DETALII LINIARE IMOBIL

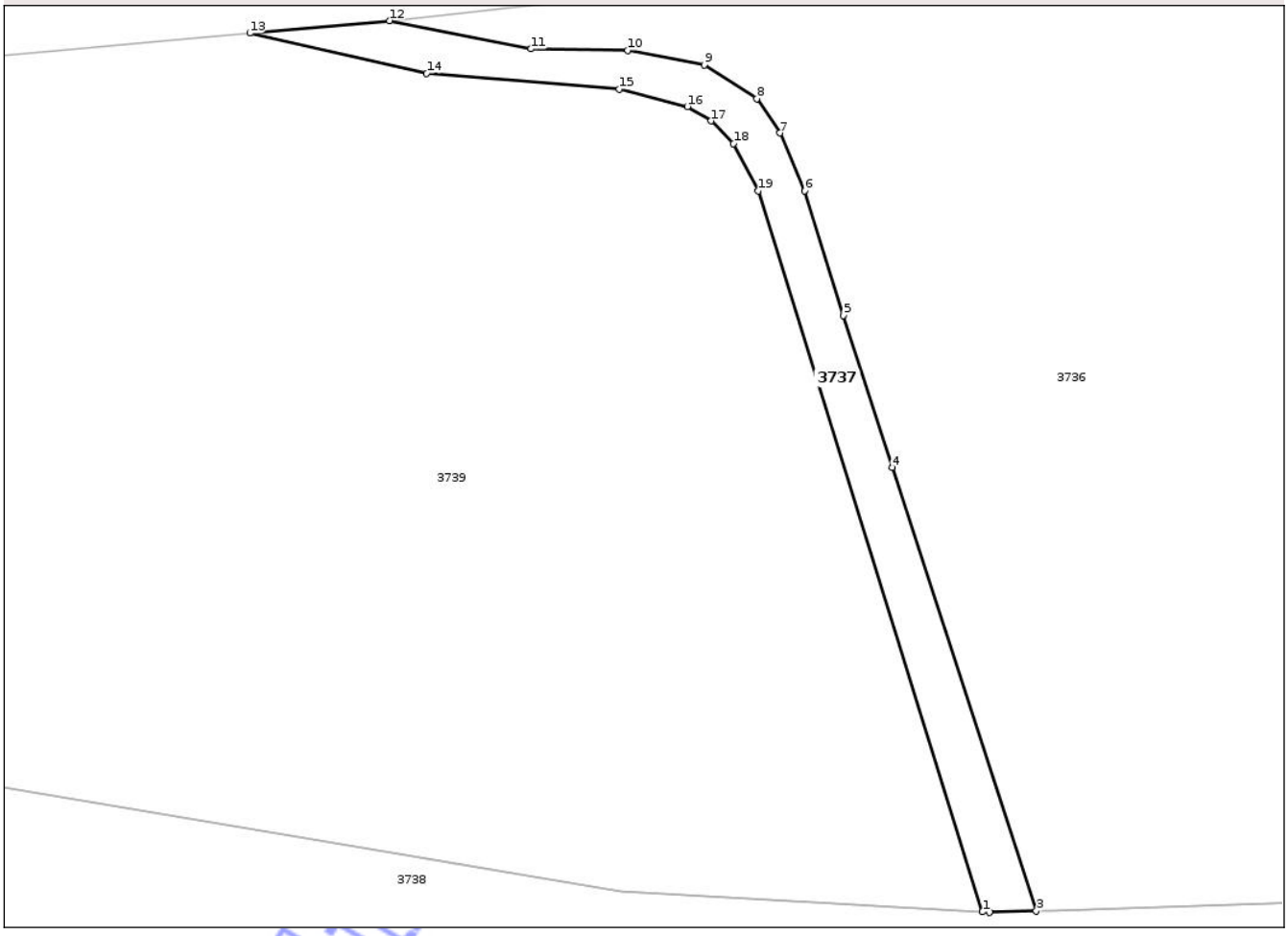

Date referitoare la teren

Crt	Categorie folosinţă	Intra vilan	Suprafaţa (mp)	Tarla	Parcelă	Nr. topo	Observaţii / Referinţe
1	drum	NU	207	-	367	-	

Lungime Segmente
1) Valorile lungimilor segmentelor sunt obţinute din proiecţie în plan.

Punct început	X / Y	Punct sfârşit	X / Y	Lungime segment (** (m)
1	666.227,828 701.666,581	2	666.228,248 701.666,55	0.421
2	666.228,248 701.666,55	3	666.231,074 701.666,641	2.827
3	666.231,074 701.666,641	4	666.222,402 701.693,3	28.034
4	666.222,402 701.693,3	5	666.219,472 701.702,447	9.604
5	666.219,472 701.702,447	6	666.217,12 701.709,947	7.86

Document care conține date cu caracter personal, protejat de prevederile Regulamentului (UE) nr. 679/2016 și Legii 190/2018

Punct început	X / Y	Punct sfârşit	X / Y	Lungime segment (** (m)
6	666.217,12 701.709,947	7	666.215,638 701.713,429	3.784
7	666.215,638 701.713,429	8	666.214,24 701.715,49	2.49
8	666.214,24 701.715,49	9	666.211,078 701.717,528	3.762
9	666.211,078 701.717,528	10	666.206,479 701.718,405	4.681
10	666.206,479 701.718,405	11	666.200,64 701.718,488	5.84
11	666.200,64 701.718,488	12	666.192,121 701.720,18	8.686
12	666.192,121 701.720,18	13	666.183,713 701.719,436	8.441
13	666.183,713 701.719,436	14	666.194,362 701.717,0	10.923
14	666.194,362 701.717,0	15	666.205,964 701.716,067	11.639
15	666.205,964 701.716,067	16	666.210,062 701.715,014	4.232
16	666.210,062 701.715,014	17	666.211,493 701.714,159	1.666
17	666.211,493 701.714,159	18	666.212,841 701.712,78	1.928
18	666.212,841 701.712,78	19	666.214,342 701.709,951	3.203
19	666.214,342 701.709,951	1	666.227,828 701.666,581	45.419

** Lungimile segmentelor sunt determinate în planul de proiecţie Stereo 70 şi sunt rotunjite la 1 milimetru.
*** Distanţa dintre puncte este formată din segmente cumulate ce sunt mai mici decât valoarea 1 milimetru.

Neutilizabil în circuitul civil

DATE DESPRE IMOBILUL NR. 3740

Oficiul de Cadastru şi Publicitate Imobiliară BOTOSANI
Biroul de Cadastru şi Publicitate Imobiliară Botosani

A. Partea I. Descrierea imobilului

TEREN Extravilan

Adresa: Jud. Botosani

Nr. Crt	Nr cadastral Nr. topografic	Suprafaţa* (mp)	Observaţii / Referinţe
A1		3.206	Sector cadastral:42 Teren neimprejmuit;

B. Partea II. Proprietari şi acte

Inscrieri privitoare la dreptul de proprietate şi alte drepturi reale		Referinţe
/		
Act Administrativ nr. 07, din 13/06/1993 emis de PARLAMENTUL ROMANIEI;		
B1	Inscrierea posesiei, drept de PROPRIETATE, dobandit prin Lege, cota actuala 1/1	A1
	1) **NEIDENTIFICAT NEIDENTIFICAT**	
Act Administrativ nr. 7, din 13/06/1993 emis de PARLAMENTUL ROMANIEI;		
B2	Se noteaza mentiunea de proprietar neidentificat, rezerva comisiei locale de fond funciar	A1

C. Partea III. SARCINI .

Inscrieri privind dezmembramintele dreptului de proprietate, drepturi reale de garanţie şi sarcini	Referinţe
NU SUNT	

Neutilizabil în circuitul civil

Anexa Nr. 1 La Partea I

Teren

Nr cadastral	Suprafaţa (mp)*	Observaţii / Referinţe
	3.206	

* Suprafaţa este determinată in planul de proiecţie Stereo 70.

DETALII LINIARE IMOBIL

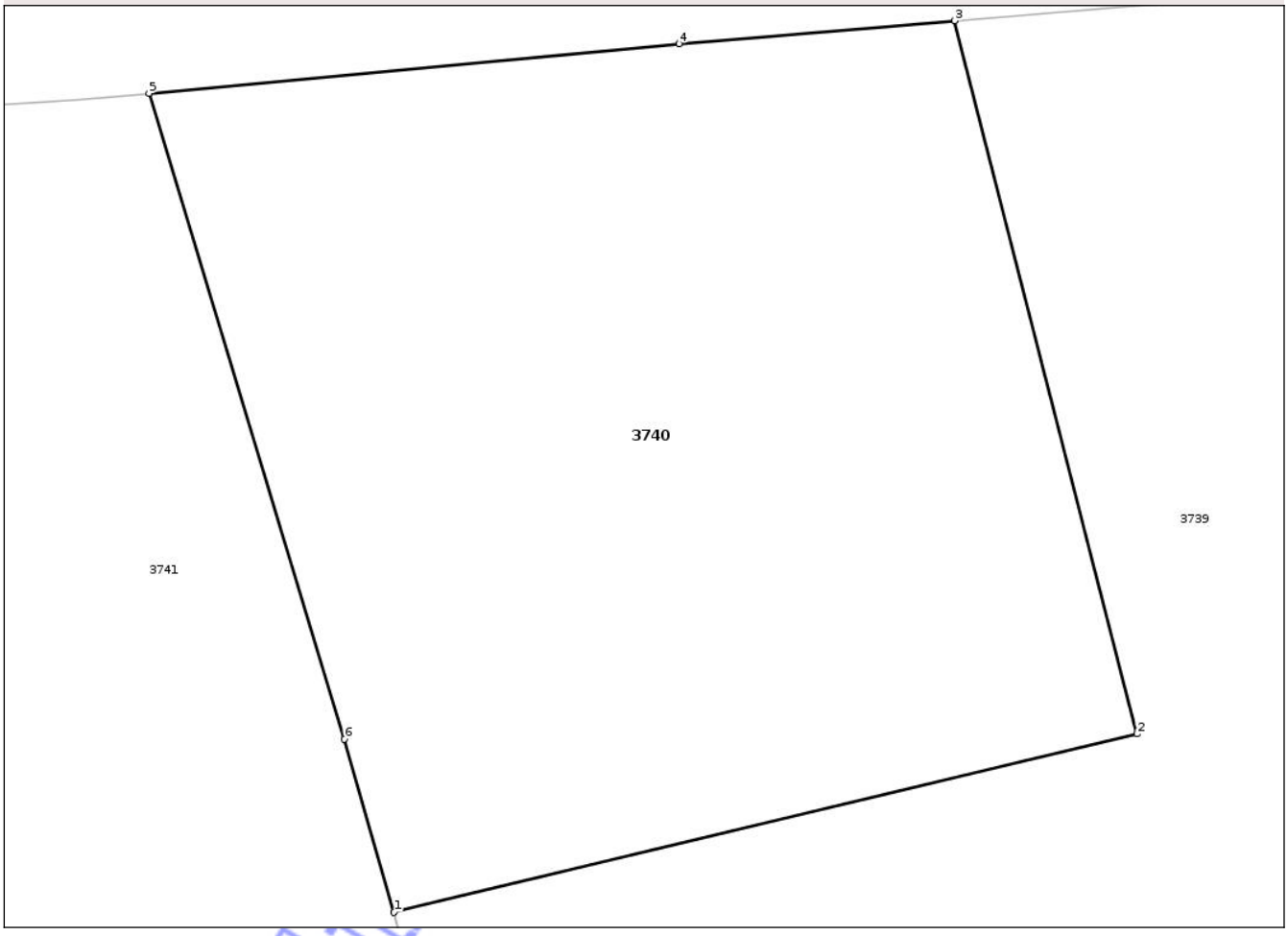

Date referitoare la teren

Crt	Categorie folosință	Intra vilan	Suprafaţa (mp)	Tarla	Parcelă	Nr. topo	Observaţii / Referinţe
1	curti constructii	NU	3.206	-	366	-	

Lungime Segmente
1) Valorile lungimilor segmentelor sunt obţinute din proiecţie în plan.

Punct început	X / Y	Punct sfârşit	X / Y	Lungime segment (** (m)
1	666.071,665 701.649,149	2	666.125,147 701.661,966	54.996
2	666.125,147 701.661,966	3	666.112,02 701.713,218	52.907
3	666.112,02 701.713,218	4	666.092,194 701.711,564	19.895
4	666.092,194 701.711,564	5	666.054,035 701.707,996	38.326
5	666.054,035 701.707,996	6	666.068,108 701.661,598	48.485

Document care conține date cu caracter personal, protejat de prevederile Regulamentului (UE) nr. 679/2016 și Legii 190/2018

Punct început	X / Y	Punct sfârşit	X / Y	Lungime segment (** (m)
6	666.068,108 701.661,598	1	666.071,665 701.649,149	12.947

** Lungimile segmentelor sunt determinate în planul de proiecţie Stereo 70 şi sunt rotunjite la 1 milimetru.
*** Distanţa dintre puncte este formată din segmente cumulate ce sunt mai mici decât valoarea 1 milimetru.

Neutilizabil în circuitul civil

DATE DESPRE IMOBILUL NR. 3741

Oficiul de Cadastru şi Publicitate Imobiliară BOTOSANI
Biroul de Cadastru şi Publicitate Imobiliară Botosani

A. Partea I. Descrierea imobilului

TEREN Extravilan

Adresa: Jud. Botosani

Nr. Crt	Nr cadastral Nr. topografic	Suprafaţa* (mp)	Observaţii / Referinţe
A1		9.200	Sector cadastral:42 Teren neimprejmuit;

B. Partea II. Proprietari şi acte

Inscrieri privitoare la dreptul de proprietate şi alte drepturi reale		Referinţe
/		
Act Administrativ nr. 59933, din 19/10/1995 emis de CJSDPT;		
B1	Intabulare, drept de PROPRIETATE, dobandit prin Reconstituire, cota actuala 1/1	A1
	1) **MAGDALIN CATINCA**	

C. Partea III. SARCINI .

Inscrieri privind dezmembramintele dreptului de proprietate, drepturi reale de garanţie şi sarcini	Referinţe
NU SUNT	

Neutilizabil în circuitul civil

Anexa Nr. 1 La Partea I

Teren

Nr cadastral	Suprafaţa (mp)*	Observaţii / Referinţe
	9.200	

* Suprafaţa este determinată in planul de proiecţie Stereo 70.

DETALII LINIARE IMOBIL

Date referitoare la teren

Crt	Categorie folosință	Intra vilan	Suprafaţa (mp)	Tarla	Parcelă	Nr. topo	Observaţii / Referinţe
1	arabil	NU	9.200	-	365/3	-	

Lungime Segmente
1) Valorile lungimilor segmentelor sunt obţinute din proiecţie în plan.

Punct început	X / Y	Punct sfârşit	X / Y	Lungime segment (** (m)
1	666.054,035 701.707,996	2	666.048,944 701.707,52	5.113
2	666.048,944 701.707,52	3	666.012,282 701.705,175	36.737
3	666.012,282 701.705,175	4	666.010,972 701.705,061	1.315
4	666.010,972 701.705,061	5	666.083,168 701.470,325	245.587
5	666.083,168 701.470,325	6	666.112,075 701.507,651	47.21

Document care conține date cu caracter personal, protejat de prevederile Regulamentului (UE) nr. 679/2016 și Legii 190/2018

Punct început	X / Y	Punct sfârşit	X / Y	Lungime segment (** (m)
6	666.112,075 701.507,651	7	666.071,665 701.649,149	147.155
7	666.071,665 701.649,149	8	666.068,108 701.661,598	12.947
8	666.068,108 701.661,598	1	666.054,035 701.707,996	48.485

** Lungimile segmentelor sunt determinate în planul de proiecţie Stereo 70 şi sunt rotunjite la 1 milimetru.
*** Distanţa dintre puncte este formată din segmente cumulate ce sunt mai mici decât valoarea 1 milimetru.

Neutilizabil în circuitul civil

DATE DESPRE IMOBILUL NR. 3742

Oficiul de Cadastru şi Publicitate Imobiliară BOTOSANI
Biroul de Cadastru şi Publicitate Imobiliară Botosani

A. Partea I. Descrierea imobilului

TEREN Extravilan

Adresa: Jud. Botosani

Nr. Crt	Nr cadastral Nr. topografic	Suprafaţa* (mp)	Observaţii / Referinţe
A1	52587	10.000	Sector cadastral:42 Teren neimprejmuit;

B. Partea II. Proprietari şi acte

Inscrieri privitoare la dreptul de proprietate şi alte drepturi reale		Referinţe
14145 / 28/02/2014		
Act Notarial nr. 2494, din 06/10/2004 emis de BNP ANA TARANU;		
B1	Intabulare, drept de PROPRIETATE, dobandit prin Conventie, cota actuala 1/1	A1
	1) **DARANGA GHEORGHE**, casatorit cu 2) **DARINGA POLYANA**, bun comun	

C. Partea III. SARCINI .

Inscrieri privind dezmembramintele dreptului de proprietate, drepturi reale de garanţie şi sarcini	Referinţe
NU SUNT	

Neutilizabil în circuitul civil

Anexa Nr. 1 La Partea I

Teren

Nr cadastral	Suprafaţa (mp)*	Observaţii / Referinţe
52587	10.000	

* Suprafaţa este determinată in planul de proiecţie Stereo 70.

DETALII LINIARE IMOBIL

Date referitoare la teren

Crt	Categorie folosință	Intra vilan	Suprafaţa (mp)	Tarla	Parcelă	Nr. topo	Observaţii / Referinţe
1	arabil	NU	10.000	-	365/4	-	

Lungime Segmente
1) Valorile lungimilor segmentelor sunt obţinute din proiecţie în plan.

Punct început	X / Y	Punct sfârşit	X / Y	Lungime segment (** (m)
1	666.010,972 701.705,061	2	665.973,773 701.701,818	37.34
2	665.973,773 701.701,818	3	665.972,706 701.701,723	1.071
3	665.972,706 701.701,723	4	666.058,112 701.425,25	289.364
4	666.058,112 701.425,25	5	666.083,168 701.470,325	51.571
5	666.083,168 701.470,325	1	666.010,972 701.705,061	245.587

Document care conține date cu caracter personal, protejat de prevederile Regulamentului (UE) nr. 679/2016 și Legii 190/2018

**** Lungimile segmentelor sunt determinate în planul de proiecţie Stereo 70 şi sunt rotunjite la 1 milimetru.**
***** Distanţa dintre puncte este formată din segmente cumulate ce sunt mai mici decât valoarea 1 milimetru.**

Neutilizabil în circuitul civil

DATE DESPRE IMOBILUL NR. 3744

Oficiul de Cadastru şi Publicitate Imobiliară BOTOSANI
Biroul de Cadastru şi Publicitate Imobiliară Botosani

A. Partea I. Descrierea imobilului

TEREN Extravilan

Adresa: Jud. Botosani

Nr. Crt	Nr cadastral Nr. topografic	Suprafaţa* (mp)	Observaţii / Referinţe
A1	53706	16.117	Sector cadastral:42 Teren neimprejmuit;

B. Partea II. Proprietari şi acte

Inscrieri privitoare la dreptul de proprietate şi alte drepturi reale		Referinţe
96327 / 24/09/2024		
Act Notarial nr. 51, din 19/09/2024 emis de BIN PODUT ADELINA MARIA;		
B2	Intabulare, drept de PROPRIETATE, dobandit prin Succesiune, cota actuala 1/2	A1
	1) **TOMA GIGI**, bun propriu	
B3	Intabulare, drept de PROPRIETATE, dobandit prin Succesiune, cota actuala 1/2	A1
	1) **TOMA LIVIU**, bun propriu	

C. Partea III. SARCINI .

Inscrieri privind dezmembramintele dreptului de proprietate, drepturi reale de garanţie şi sarcini	Referinţe
NU SUNT	

Neutilizabil în circuitul civil

Anexa Nr. 1 La Partea I

Teren

Nr cadastral	Suprafaţa (mp)*	Observaţii / Referinţe
53706	16.117	

* Suprafaţa este determinată in planul de proiecţie Stereo 70.

DETALII LINIARE IMOBIL

Date referitoare la teren

Crt	Categorie folosință	Intra vilan	Suprafaţa (mp)	Tarla	Parcelă	Nr. topo	Observaţii / Referinţe
1	arabil	NU	16.117	-	365/3	-	

Lungime Segmente
1) Valorile lungimilor segmentelor sunt obţinute din proiecţie în plan.

Punct început	X / Y	Punct sfârşit	X / Y	Lungime segment (** (m)
1	665.956,258 701.700,249	2	665.902,459 701.695,428	54.015
2	665.902,459 701.695,428	3	665.996,669 701.399,373	310.684
3	665.996,669 701.399,373	4	666.029,245 701.405,41	33.13
4	666.029,245 701.405,41	5	666.033,346 701.406,223	4.181
5	666.033,346 701.406,223	6	666.037,447 701.407,035	4.181

Document care conține date cu caracter personal, protejat de prevederile Regulamentului (UE) nr. 679/2016 și Legii 190/2018

Punct început	X / Y	Punct sfârşit	X / Y	Lungime segment (** (m)
6	666.037,447 701.407,035	7	666.044,09 701.410,015	7.281
7	666.044,09 701.410,015	8	666.045,462 701.413,603	3.841
8	666.045,462 701.413,603	9	666.045,607 701.417,251	3.651
9	666.045,607 701.417,251	1	665.956,258 701.700,249	296.768

** Lungimile segmentelor sunt determinate în planul de proiecţie Stereo 70 şi sunt rotunjite la 1 milimetru.
*** Distanţa dintre puncte este formată din segmente cumulate ce sunt mai mici decât valoarea 1 milimetru.

Neutilizabil în circuitul civil

DATE DESPRE IMOBILUL NR. 3747

Oficiul de Cadastru şi Publicitate Imobiliară BOTOSANI
Biroul de Cadastru şi Publicitate Imobiliară Botosani

A. Partea I. Descrierea imobilului

TEREN Extravilan

Adresa: Jud. Botosani

Nr. Crt	Nr cadastral Nr. topografic	Suprafaţa* (mp)	Observaţii / Referinţe
A1		5.000	Sector cadastral:42 Teren neimprejmuit;

B. Partea II. Proprietari şi acte

Inscrieri privitoare la dreptul de proprietate şi alte drepturi reale		Referinţe
/		
Act Administrativ nr. 59902, din 26/09/1995 emis de CJSDPT;		
B1	Intabulare, drept de PROPRIETATE, dobandit prin Reconstituire, cota actuala 1/1	A1
	1) **DARINGA DUMITRU**	

C. Partea III. SARCINI .

Inscrieri privind dezmembramintele dreptului de proprietate, drepturi reale de garanţie şi sarcini	Referinţe
NU SUNT	

Neutilizabil în circuitul civil

Anexa Nr. 1 La Partea I

Teren

Nr cadastral	Suprafaţa (mp)*	Observaţii / Referinţe
	5.000	

* Suprafaţa este determinată in planul de proiecţie Stereo 70.

DETALII LINIARE IMOBIL

Date referitoare la teren

Crt	Categorie folosință	Intra vilan	Suprafaţa (mp)	Tarla	Parcelă	Nr. topo	Observaţii / Referinţe
1	arabil	NU	5.000	-	365/8	-	

Lungime Segmente
1) Valorile lungimilor segmentelor sunt obţinute din proiecţie în plan.

Punct început	X / Y	Punct sfârşit	X / Y	Lungime segment (** (m)
1	665.950,797 701.387,498	2	665.853,348 701.691,093	318.851
2	665.853,348 701.691,093	3	665.837,2 701.689,468	16.23
3	665.837,2 701.689,468	4	665.936,383 701.382,328	322.758
4	665.936,383 701.382,328	1	665.950,797 701.387,498	15.313

**** Lungimile segmentelor sunt determinate în planul de proiecţie Stereo 70 şi sunt rotunjite la 1 milimetru.**

Document care conține date cu caracter personal, protejat de prevederile Regulamentului (UE) nr. 679/2016 și Legii 190/2018

***** Distanţa dintre puncte este formată din segmente cumulate ce sunt mai mici decât valoarea 1 milimetru.**

Neutilizabil în circuitul civil

DATE DESPRE IMOBILUL NR. 3749

Oficiul de Cadastru şi Publicitate Imobiliară BOTOSANI
Biroul de Cadastru şi Publicitate Imobiliară Botosani

A. Partea I. Descrierea imobilului

Nr. CF vechi:112
Nr. cadastral vechi:235

TEREN Extravilan
Adresa: Jud. Botosani

Nr. Crt	Nr cadastral Nr. topografic	Suprafaţa* (mp)	Observaţii / Referinţe
A1	53338	10.801	Sector cadastral:42 Teren neimprejmuit;

B. Partea II. Proprietari şi acte

Inscrieri privitoare la dreptul de proprietate şi alte drepturi reale		Referinţe
1994 / 23/01/2007		
Act Notarial nr. 122, din 12/01/2007 emis de BNPA CORNELIA-STELIAN AGACHI;		
B1	Intabulare, drept de PROPRIETATE, dobandit prin Conventie, cota actuala 1/1	A1
	1) **BARDITA ROBERT VASILE**, bun propriu	

C. Partea III. SARCINI

Inscrieri privind dezmembramintele dreptului de proprietate, drepturi reale de garanţie şi sarcini		Referinţe
1994 / 23/01/2007		
Act Notarial nr. 122, din 12/01/2007 emis de BNPA CORNELIA-STELIAN AGACHI;		
C1	Intabulare, drept de UZUFRUCT VIAGER, dobandit prin Construire, cota actuala 1/1, cota initiala 1/1	A1
	1) **BARDITA VASILE** 2) **BARDITA ELENA**	
	OBSERVATII: (provenita din conversia CF 112)	

Neutilizabil în circuitul civil

Anexa Nr. 1 La Partea I

Teren

Nr cadastral	Suprafaţa (mp)*	Observaţii / Referinţe
53338	10.801	

* Suprafaţa este determinată in planul de proiecţie Stereo 70.

DETALII LINIARE IMOBIL



Date referitoare la teren

Crt	Categorie folosință	Intra vilan	Suprafaţa (mp)	Tarla	Parcelă	Nr. topo	Observaţii / Referinţe
1	arabil	NU	10.801	-	365/10	-	

Lungime Segmente
1) Valorile lungimilor segmentelor sunt obţinute din proiecţie în plan.

Punct început	X / Y	Punct sfârşit	X / Y	Lungime segment (** (m)
1	665.774,075 701.682,13	2	665.875,026 701.362,967	334.748
2	665.875,026 701.362,967	3	665.885,907 701.366,483	11.435
3	665.885,907 701.366,483	4	665.898,207 701.370,471	12.93
4	665.898,207 701.370,471	5	665.904,534 701.372,516	6.65
5	665.904,534 701.372,516	6	665.808,648 701.686,694	328.484

Document care conține date cu caracter personal, protejat de prevederile Regulamentului (UE) nr. 679/2016 și Legii 190/2018

Punct început	X / Y	Punct sfârşit	X / Y	Lungime segment (** (m)
6	665.808,648 701.686,694	7	665.802,235 701.683,893	6.998
7	665.802,235 701.683,893	8	665.778,278 701.681,984	24.033
8	665.778,278 701.681,984	1	665.774,075 701.682,13	4.206

** Lungimile segmentelor sunt determinate în planul de proiecţie Stereo 70 şi sunt rotunjite la 1 milimetru.
*** Distanţa dintre puncte este formată din segmente cumulate ce sunt mai mici decât valoarea 1 milimetru.

Neutilizabil în circuitul civil

DATE DESPRE IMOBILUL NR. 3751

Oficiul de Cadastru şi Publicitate Imobiliară BOTOSANI
Biroul de Cadastru şi Publicitate Imobiliară Botosani

A. Partea I. Descrierea imobilului

TEREN Extravilan

Adresa: Jud. Botosani

Nr. Crt	Nr cadastral Nr. topografic	Suprafaţa* (mp)	Observaţii / Referinţe
A1	52601	10.000	Sector cadastral:42 Teren neimprejmuit;

B. Partea II. Proprietari şi acte

Inscrieri privitoare la dreptul de proprietate şi alte drepturi reale		Referinţe
14148 / 28/02/2014		
Act Notarial nr. 40, din 27/03/2007 emis de BNPA MARTA SANDULACHE DARJAN;		
B2	Intabulare, drept de PROPRIETATE, dobandit prin Succesiune, cota actuala 1/1	A1
	1) **DAINGA POLYANA**, bun propriu	

C. Partea III. SARCINI .

Inscrieri privind dezmembramintele dreptului de proprietate, drepturi reale de garanţie şi sarcini	Referinţe
NU SUNT	

Neutilizabil în circuitul civil

Anexa Nr. 1 La Partea I

Teren

Nr cadastral	Suprafaţa (mp)*	Observaţii / Referinţe
52601	10.000	

* Suprafaţa este determinată in planul de proiecţie Stereo 70.

DETALII LINIARE IMOBIL

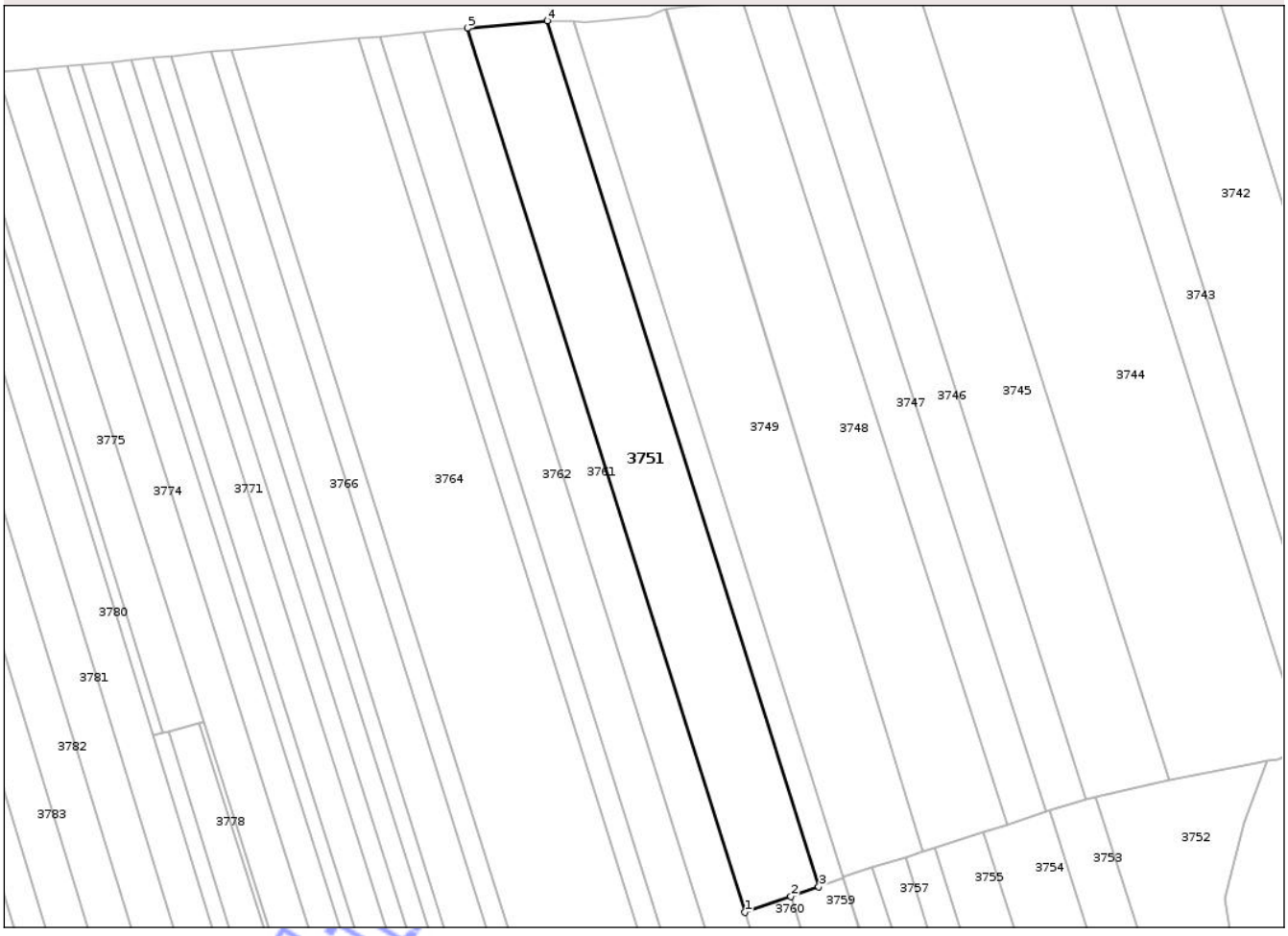

Date referitoare la teren

Crt	Categorie folosință	Intra vilan	Suprafaţa (mp)	Tarla	Parcelă	Nr. topo	Observaţii / Referinţe
1	arabil	NU	10.000	-	365/11	-	

Lungime Segmente
1) Valorile lungimilor segmentelor sunt obţinute din proiecţie în plan.

Punct început	X / Y	Punct sfârşit	X / Y	Lungime segment (** (m)
1	665.838,249 701.349,843	2	665.855,369 701.355,744	18.108
2	665.855,369 701.355,744	3	665.865,803 701.359,343	11.038
3	665.865,803 701.359,343	4	665.764,414 701.682,466	338.657
4	665.764,414 701.682,466	5	665.734,561 701.679,715	29.98
5	665.734,561 701.679,715	1	665.838,249 701.349,843	345.784

Document care conține date cu caracter personal, protejat de prevederile Regulamentului (UE) nr. 679/2016 și Legii 190/2018

**** Lungimile segmentelor sunt determinate în planul de proiecţie Stereo 70 şi sunt rotunjite la 1 milimetru.**
***** Distanţa dintre puncte este formată din segmente cumulate ce sunt mai mici decât valoarea 1 milimetru.**

Neutilizabil în circuitul civil

DATE DESPRE IMOBILUL NR. 3753

Oficiul de Cadastru şi Publicitate Imobiliară BOTOSANI
Biroul de Cadastru şi Publicitate Imobiliară Botosani

A. Partea I. Descrierea imobilului

TEREN Extravilan

Adresa: Jud. Botosani

Nr. Crt	Nr cadastral Nr. topografic	Suprafaţa* (mp)	Observaţii / Referinţe
A1		4.385	Sector cadastral:42 Teren neimprejmuit;

B. Partea II. Proprietari şi acte

Inscrieri privitoare la dreptul de proprietate şi alte drepturi reale		Referinţe
/		
Act Administrativ nr. 69632, din 25/04/2001 emis de CJSDPT;		
B1	Intabulare, drept de PROPRIETATE, dobandit prin Reconstituire, cota actuala 1/1	A1
	1) **MURARU PROFIRA**	

C. Partea III. SARCINI .

Inscrieri privind dezmembramintele dreptului de proprietate, drepturi reale de garanţie şi sarcini	Referinţe
NU SUNT	

Neutilizabil în circuitul civil

Anexa Nr. 1 La Partea I

Teren

Nr cadastral	Suprafaţa (mp)*	Observaţii / Referinţe
	4.385	

* Suprafaţa este determinată in planul de proiecţie Stereo 70.

DETALII LINIARE IMOBIL

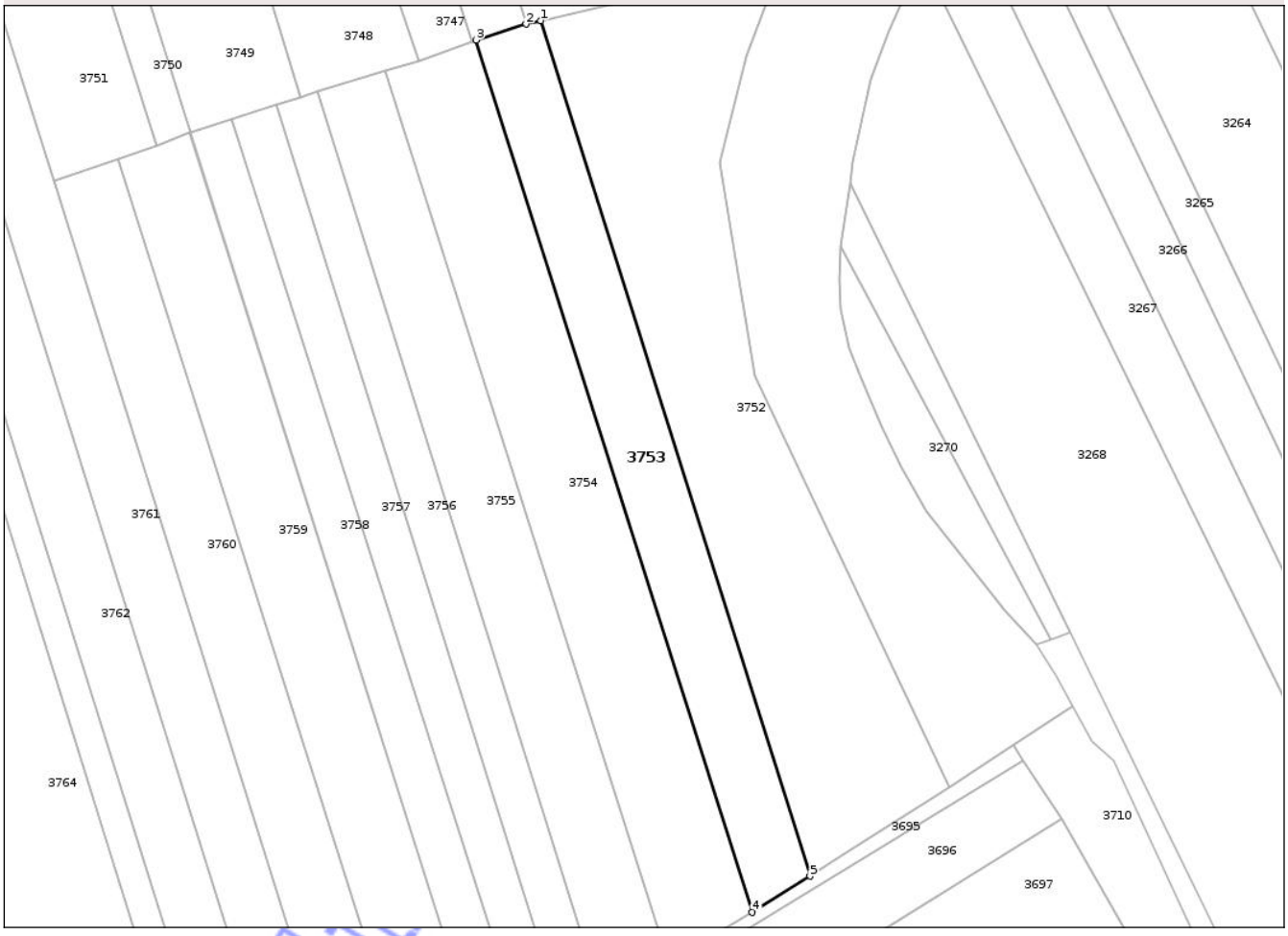

Date referitoare la teren

Crt	Categorie folosință	Intra vilan	Suprafaţa (mp)	Tarla	Parcelă	Nr. topo	Observaţii / Referinţe
1	arabil	NU	4.385	-	365/64	-	

Lungime Segmente
1) Valorile lungimilor segmentelor sunt obţinute din proiecţie în plan.

Punct început	X / Y	Punct sfârşit	X / Y	Lungime segment (** (m)
1	665.969,407 701.393,1	2	665.965,437 701.392,185	4.074
2	665.965,437 701.392,185	3	665.951,992 701.387,882	14.116
3	665.951,992 701.387,882	4	666.026,388 701.153,009	246.374
4	666.026,388 701.153,009	5	666.041,926 701.162,773	18.352
5	666.041,926 701.162,773	1	665.969,407 701.393,1	241.474

Document care conține date cu caracter personal, protejat de prevederile Regulamentului (UE) nr. 679/2016 și Legii 190/2018

**** Lungimile segmentelor sunt determinate în planul de proiecţie Stereo 70 şi sunt rotunjite la 1 milimetru.**
***** Distanţa dintre puncte este formată din segmente cumulate ce sunt mai mici decât valoarea 1 milimetru.**

Neutilizabil în circuitul civil

DATE DESPRE IMOBILUL NR. 3754

Oficiul de Cadastru şi Publicitate Imobiliară BOTOSANI
Biroul de Cadastru şi Publicitate Imobiliară Botosani

A. Partea I. Descrierea imobilului

TEREN Extravilan

Adresa: Jud. Botosani

Nr. Crt	Nr cadastral Nr. topografic	Suprafaţa* (mp)	Observaţii / Referinţe
A1		6.408	Sector cadastral:42 Teren neimprejmuit;

B. Partea II. Proprietari şi acte

Inscrieri privitoare la dreptul de proprietate şi alte drepturi reale		Referinţe
/		
Act Administrativ nr. 117626, din 24/08/2002 emis de CJSDPT;		
B1	Intabulare, drept de PROPRIETATE, dobandit prin Reconstituire, cota actuala 1/1	A1
	1) **ONOFREI ION**	

C. Partea III. SARCINI .

Inscrieri privind dezmembramintele dreptului de proprietate, drepturi reale de garanţie şi sarcini	Referinţe
NU SUNT	

Neutilizabil în circuitul civil

Anexa Nr. 1 La Partea I

Teren

Nr cadastral	Suprafaţa (mp)*	Observaţii / Referinţe
	6.408	

* Suprafaţa este determinată in planul de proiecţie Stereo 70.

DETALII LINIARE IMOBIL

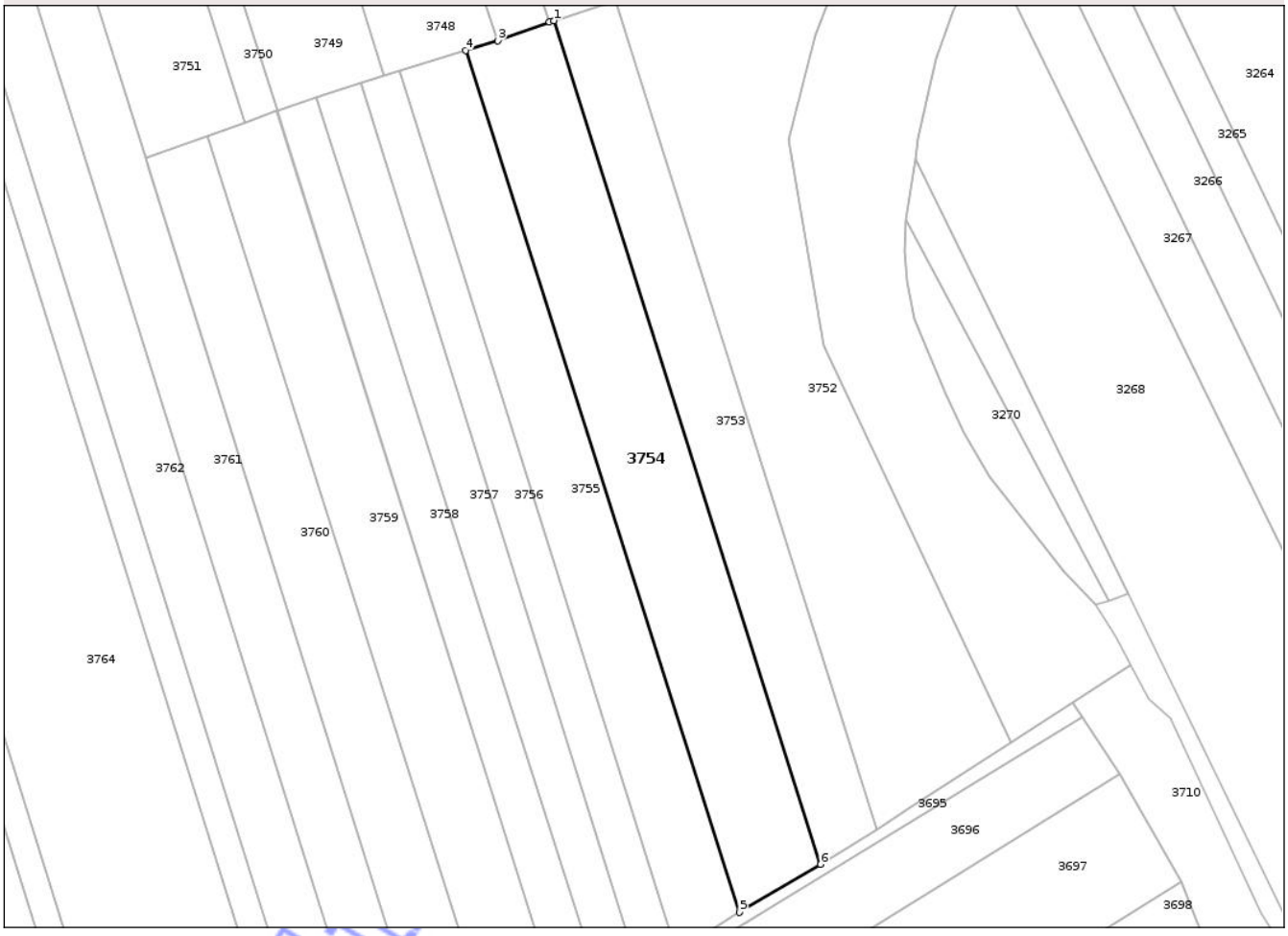

Date referitoare la teren

Crt	Categorie folosinţă	Intra vilan	Suprafaţa (mp)	Tarla	Parcelă	Nr. topo	Observaţii / Referinţe
1	arabil	NU	6.408	-	365/180	-	

Lungime Segmente
1) Valorile lungimilor segmentelor sunt obţinute din proiecţie în plan.

Punct început	X / Y	Punct sfârşit	X / Y	Lungime segment (** (m)
1	665.951,992 701.387,882	2	665.950,797 701.387,498	1.255
2	665.950,797 701.387,498	3	665.936,383 701.382,328	15.313
3	665.936,383 701.382,328	4	665.927,444 701.379,58	9.352
4	665.927,444 701.379,58	5	666.003,801 701.139,65	251.788
5	666.003,801 701.139,65	6	666.026,388 701.153,009	26.241

Document care conține date cu caracter personal, protejat de prevederile Regulamentului (UE) nr. 679/2016 și Legii 190/2018

Punct început	X / Y	Punct sfârşit	X / Y	Lungime segment (** (m)
6	666.026,388 701.153,009	1	665.951,992 701.387,882	246.374

** Lungimile segmentelor sunt determinate în planul de proiecţie Stereo 70 şi sunt rotunjite la 1 milimetru.
*** Distanţa dintre puncte este formată din segmente cumulate ce sunt mai mici decât valoarea 1 milimetru.

Neutilizabil în circuitul civil

DATE DESPRE IMOBILUL NR. 3759

Oficiul de Cadastru şi Publicitate Imobiliară BOTOSANI
Biroul de Cadastru şi Publicitate Imobiliară Botosani

A. Partea I. Descrierea imobilului

TEREN Extravilan

Adresa: Jud. Botosani

Nr. Crt	Nr cadastral Nr. topografic	Suprafaţa* (mp)	Observaţii / Referinţe
A1	55967	5.480	Sector cadastral:42 Teren neimprejmuit;

B. Partea II. Proprietari şi acte

Inscrieri privitoare la dreptul de proprietate şi alte drepturi reale		Referinţe
4253 / 14/01/2022		
Act Notarial nr. 27, din 25/03/2011 emis de BNPA MARTA SANDULACHE DARJAN;		
B3	Intabulare, drept de PROPRIETATE, dobandit prin Succesiune, cota actuala 1/4	A1
	1) **ALEXANDROAIE MARIAN-MIHAI**, bun propriu	
Hotarare Judecatoreasca nr. 61/2015, din 28/01/2015 emis de Judecatoria Saveni;		
B5	Intabulare, drept de PROPRIETATE, dobandit prin Hotarare Judecatoreasca, cota actuala 3/4	A1
	1) **ALEXANDROAIE MARIAN-MIHAI**, bun propriu	

C. Partea III. SARCINI .

Inscrieri privind dezmembramintele dreptului de proprietate, drepturi reale de garanţie şi sarcini	Referinţe
NU SUNT	

Neutilizabil în circuitul civil

Anexa Nr. 1 La Partea I

Teren

Nr cadastral	Suprafaţa (mp)*	Observaţii / Referinţe
55967	5.480	

* Suprafaţa este determinată in planul de proiecţie Stereo 70.

DETALII LINIARE IMOBIL

Date referitoare la teren

Crt	Categorie folosință	Intra vilan	Suprafaţa (mp)	Tarla	Parcelă	Nr. topo	Observaţii / Referinţe
1	arabil	NU	5.480	-	365/25	-	

Lungime Segmente
1) Valorile lungimilor segmentelor sunt obţinute din proiecţie în plan.

Punct început	X / Y	Punct sfârşit	X / Y	Lungime segment (** (m)
1	665.855,369 701.355,744	2	665.936,654 701.099,696	268.64
2	665.936,654 701.099,696	3	665.954,762 701.110,273	20.971
3	665.954,762 701.110,273	4	665.874,766 701.362,859	264.951
4	665.874,766 701.362,859	5	665.865,803 701.359,343	9.628
5	665.865,803 701.359,343	1	665.855,369 701.355,744	11.038

Document care conține date cu caracter personal, protejat de prevederile Regulamentului (UE) nr. 679/2016 și Legii 190/2018

**** Lungimile segmentelor sunt determinate în planul de proiecţie Stereo 70 şi sunt rotunjite la 1 milimetru.**
***** Distanţa dintre puncte este formată din segmente cumulate ce sunt mai mici decât valoarea 1 milimetru.**

Neutilizabil în circuitul civil

DATE DESPRE IMOBILUL NR. 3763

Oficiul de Cadastru şi Publicitate Imobiliară BOTOSANI
Biroul de Cadastru şi Publicitate Imobiliară Botosani

A. Partea I. Descrierea imobilului

TEREN Extravilan

Adresa: Jud. Botosani

Nr. Crt	Nr cadastral Nr. topografic	Suprafaţa* (mp)	Observaţii / Referinţe
A1		5.000	Sector cadastral:42 Teren neimprejmuit;

B. Partea II. Proprietari şi acte

Inscrieri privitoare la dreptul de proprietate şi alte drepturi reale		Referinţe
/		
Act Administrativ nr. 84746, din 23/09/1999 emis de CJSDPT;		
B1	Intabulare, drept de PROPRIETATE, dobandit prin Constituire, cota actuala 1/1	A1
	1) **LUTA CORNELIU**	

C. Partea III. SARCINI .

Inscrieri privind dezmembramintele dreptului de proprietate, drepturi reale de garanţie şi sarcini	Referinţe
NU SUNT	

Neutilizabil în circuitul civil

Anexa Nr. 1 La Partea I

Teren

Nr cadastral	Suprafaţa (mp)*	Observaţii / Referinţe
	5.000	

* Suprafaţa este determinată in planul de proiecţie Stereo 70.

DETALII LINIARE IMOBIL

Date referitoare la teren

Crt	Categorie folosință	Intra vilan	Suprafaţa (mp)	Tarla	Parcelă	Nr. topo	Observaţii / Referinţe
1	arabil	NU	5.000	-	365/50	-	

Lungime Segmente
1) Valorile lungimilor segmentelor sunt obţinute din proiecţie în plan.

Punct început	X / Y	Punct sfârşit	X / Y	Lungime segment (** (m)
1	665.884,897 701.068,65	2	665.891,823 701.072,843	8.096
2	665.891,823 701.072,843	3	665.702,032 701.676,603	632.888
3	665.702,032 701.676,603	4	665.694,001 701.675,834	8.068
4	665.694,001 701.675,834	1	665.884,897 701.068,65	636.485

**** Lungimile segmentelor sunt determinate în planul de proiecţie Stereo 70 şi sunt rotunjite la 1 milimetru.**

Document care conține date cu caracter personal, protejat de prevederile Regulamentului (UE) nr. 679/2016 și Legii 190/2018

***** Distanţa dintre puncte este formată din segmente cumulate ce sunt mai mici decât valoarea 1 milimetru.**

Neutilizabil în circuitul civil

DATE DESPRE IMOBILUL NR. 3765

Oficiul de Cadastru şi Publicitate Imobiliară BOTOSANI
Biroul de Cadastru şi Publicitate Imobiliară Botosani

A. Partea I. Descrierea imobilului

TEREN Extravilan

Adresa: Jud. Botosani

Nr. Crt	Nr cadastral Nr. topografic	Suprafaţa* (mp)	Observaţii / Referinţe
A1	54100	5.000	Sector cadastral:42 Teren neimprejmuit;

B. Partea II. Proprietari şi acte

Inscrieri privitoare la dreptul de proprietate şi alte drepturi reale		Referinţe
99837 / 03/10/2024		
Act Notarial nr. 852, din 02/10/2024 emis de BIN BARCULET IRINA MIHAELA;		
B5	Intabulare, drept de PROPRIETATE, dobandit prin Conventie, cota actuala 1/1	A1
	1) **NEAMTU MARCEL**, casatorit cu 2) **NEAMtU ELENA**, bun comun	

C. Partea III. SARCINI .

Inscrieri privind dezmembramintele dreptului de proprietate, drepturi reale de garanţie şi sarcini	Referinţe
NU SUNT	

Neutilizabil în circuitul civil

Anexa Nr. 1 La Partea I

Teren

Nr cadastral	Suprafaţa (mp)*	Observaţii / Referinţe
54100	5.000	

* Suprafaţa este determinată in planul de proiecţie Stereo 70.

DETALII LINIARE IMOBIL

Date referitoare la teren

Crt	Categorie folosință	Intra vilan	Suprafaţa (mp)	Tarla	Parcelă	Nr. topo	Observaţii / Referinţe
1	arabil	NU	5.000	-	365/14	-	

Lungime Segmente
1) Valorile lungimilor segmentelor sunt obţinute din proiecţie în plan.

Punct început	X / Y	Punct sfârşit	X / Y	Lungime segment (** (m)
1	665.837,951 701.038,836	2	665.844,535 701.042,838	7.705
2	665.844,535 701.042,838	3	665.646,71 701.671,647	659.193
3	665.646,71 701.671,647	4	665.646,199 701.671,602	0.513
4	665.646,199 701.671,602	5	665.638,955 701.670,804	7.287
5	665.638,955 701.670,804	1	665.837,951 701.038,836	662.558

Document care conține date cu caracter personal, protejat de prevederile Regulamentului (UE) nr. 679/2016 și Legii 190/2018

** Lungimile segmentelor sunt determinate în planul de proiecţie Stereo 70 şi sunt rotunjite la 1 milimetru.
*** Distanţa dintre puncte este formată din segmente cumulate ce sunt mai mici decât valoarea 1 milimetru.

Neutilizabil în circuitul civil

DATE DESPRE IMOBILUL NR. 3766

Oficiul de Cadastru şi Publicitate Imobiliară BOTOSANI
Biroul de Cadastru şi Publicitate Imobiliară Botosani

A. Partea I. Descrierea imobilului

TEREN Extravilan

Adresa: Jud. Botosani

Nr. Crt	Nr cadastral Nr. topografic	Suprafaţa* (mp)	Observaţii / Referinţe
A1		10.000	Sector cadastral:42 Teren neimprejmuit;

B. Partea II. Proprietari şi acte

Inscrieri privitoare la dreptul de proprietate şi alte drepturi reale		Referinţe
/		
Act Administrativ nr. 86858, din 03/02/2000 emis de CJSDPT;		
B1	Intabulare, drept de PROPRIETATE, dobandit prin Constituire, cota actuala 1/1	A1
	1) **MURARU GHEORGHE**	

C. Partea III. SARCINI .

Inscrieri privind dezmembramintele dreptului de proprietate, drepturi reale de garanţie şi sarcini	Referinţe
NU SUNT	

Neutilizabil în circuitul civil

Anexa Nr. 1 La Partea I

Teren

Nr cadastral	Suprafaţa (mp)*	Observaţii / Referinţe
	10.000	

* Suprafaţa este determinată in planul de proiecţie Stereo 70.

DETALII LINIARE IMOBIL

Date referitoare la teren

Crt	Categorie folosință	Intra vilan	Suprafaţa (mp)	Tarla	Parcelă	Nr. topo	Observaţii / Referinţe
1	arabil	NU	10.000	-	365/12	-	

Lungime Segmente
1) Valorile lungimilor segmentelor sunt obţinute din proiecţie în plan.

Punct început	X / Y	Punct sfârşit	X / Y	Lungime segment (** (m)
1	665.638,955 701.670,804	2	665.624,944 701.669,262	14.096
2	665.624,944 701.669,262	3	665.623,786 701.669,156	1.163
3	665.623,786 701.669,156	4	665.824,72 701.030,687	669.341
4	665.824,72 701.030,687	5	665.837,951 701.038,836	15.539
5	665.837,951 701.038,836	1	665.638,955 701.670,804	662.558

Document care conține date cu caracter personal, protejat de prevederile Regulamentului (UE) nr. 679/2016 și Legii 190/2018

**** Lungimile segmentelor sunt determinate în planul de proiecţie Stereo 70 şi sunt rotunjite la 1 milimetru.**
***** Distanţa dintre puncte este formată din segmente cumulate ce sunt mai mici decât valoarea 1 milimetru.**

Neutilizabil în circuitul civil

DATE DESPRE IMOBILUL NR. 3769

Oficiul de Cadastru şi Publicitate Imobiliară BOTOSANI
Biroul de Cadastru şi Publicitate Imobiliară Botosani

A. Partea I. Descrierea imobilului

Nr. CF vechi:335
Nr. cadastral vechi:438

TEREN Extravilan
Adresa: Jud. Botosani

Nr. Crt	Nr cadastral Nr. topografic	Suprafaţa* (mp)	Observaţii / Referinţe
A1	53116	5.000	Sector cadastral:42 Teren neimprejmuit;

B. Partea II. Proprietari şi acte

Inscrieri privitoare la dreptul de proprietate şi alte drepturi reale		Referinţe
47173 / 20/12/2007		
Act Notarial nr. 751, din 18/12/2007 emis de BNP MARIAN VIORICA;		
B1	Intabulare, drept de PROPRIETATE, dobandit prin Conventie, cota actuala 1/1	A1
	1) **BAZGAN IOAN**, casatorit cu 2) **BAZGAN SOFICA**, bun comun	
	OBSERVATII: (provenita din conversia CF 335)	

C. Partea III. SARCINI .

Inscrieri privind dezmembramintele dreptului de proprietate, drepturi reale de garanţie şi sarcini	Referinţe
NU SUNT	

Neutilizabil în circuitul civil

Anexa Nr. 1 La Partea I

Teren

Nr cadastral	Suprafaţa (mp)*	Observaţii / Referinţe
53116	5.000	

* Suprafaţa este determinată in planul de proiecţie Stereo 70.

DETALII LINIARE IMOBIL

Date referitoare la teren

Crt	Categorie folosință	Intra vilan	Suprafaţa (mp)	Tarla	Parcelă	Nr. topo	Observaţii / Referinţe
1	arabil	NU	5.000	-	365/108	-	

Lungime Segmente
1) Valorile lungimilor segmentelor sunt obţinute din proiecţie în plan.

Punct început	X / Y	Punct sfârşit	X / Y	Lungime segment (** (m)
1	665.812,734 701.026,996	2	665.609,218 701.667,826	672.37
2	665.609,218 701.667,826	3	665.601,733 701.667,142	7.516
3	665.601,733 701.667,142	4	665.805,587 701.024,681	674.027
4	665.805,587 701.024,681	1	665.812,734 701.026,996	7.513

**** Lungimile segmentelor sunt determinate în planul de proiecţie Stereo 70 şi sunt rotunjite la 1 milimetru.**

Document care conține date cu caracter personal, protejat de prevederile Regulamentului (UE) nr. 679/2016 și Legii 190/2018

***** Distanţa dintre puncte este formată din segmente cumulate ce sunt mai mici decât valoarea 1 milimetru.**

Neutilizabil în circuitul civil

DATE DESPRE IMOBILUL NR. 3771

Oficiul de Cadastru şi Publicitate Imobiliară BOTOSANI
Biroul de Cadastru şi Publicitate Imobiliară Botosani

A. Partea I. Descrierea imobilului

TEREN Extravilan

Adresa: Jud. Botosani

Nr. Crt	Nr cadastral Nr. topografic	Suprafaţa* (mp)	Observaţii / Referinţe
A1	54151	7.500	Sector cadastral:42 Teren neimprejmuit;

B. Partea II. Proprietari şi acte

Inscrieri privitoare la dreptul de proprietate şi alte drepturi reale		Referinţe
41449 / 15/06/2016		
Act Notarial nr. 882, din 13/06/2016 emis de BIN BARCULET Irina Mihaela;		
B2	Intabulare, drept de PROPRIETATE, dobandit prin Conventie, cota actuala 1/1	A1
	1) **NEAMTU MARCEL**, casatorit cu 2) **NEAMTU ELENA**, bun comun	

C. Partea III. SARCINI .

Inscrieri privind dezmembramintele dreptului de proprietate, drepturi reale de garanţie şi sarcini	Referinţe
NU SUNT	

Neutilizabil în circuitul civil

Anexa Nr. 1 La Partea I

Teren

Nr cadastral	Suprafaţa (mp)*	Observaţii / Referinţe
54151	7.500	

* Suprafaţa este determinată in planul de proiecţie Stereo 70.

DETALII LINIARE IMOBIL

Date referitoare la teren

Crt	Categorie folosință	Intra vilan	Suprafaţa (mp)	Tarla	Parcelă	Nr. topo	Observaţii / Referinţe
1	arabil	NU	7.500	-	365/63	-	

Lungime Segmente
1) Valorile lungimilor segmentelor sunt obţinute din proiecţie în plan.

Punct început	X / Y	Punct sfârşit	X / Y	Lungime segment (** (m)
1	665.797,268 701.014,336	2	665.806,968 701.020,325	11.4
2	665.806,968 701.020,325	3	665.805,587 701.024,681	4.57
3	665.805,587 701.024,681	4	665.601,733 701.667,142	674.027
4	665.601,733 701.667,142	5	665.590,555 701.666,121	11.224
5	665.590,555 701.666,121	1	665.797,268 701.014,336	683.779

Document care conține date cu caracter personal, protejat de prevederile Regulamentului (UE) nr. 679/2016 și Legii 190/2018

**** Lungimile segmentelor sunt determinate în planul de proiecţie Stereo 70 şi sunt rotunjite la 1 milimetru.**
***** Distanţa dintre puncte este formată din segmente cumulate ce sunt mai mici decât valoarea 1 milimetru.**

Neutilizabil în circuitul civil

DATE DESPRE IMOBILUL NR. 3773

Oficiul de Cadastru şi Publicitate Imobiliară BOTOSANI
Biroul de Cadastru şi Publicitate Imobiliară Botosani

A. Partea I. Descrierea imobilului

TEREN Extravilan

Adresa: Jud. Botosani

Nr. Crt	Nr cadastral Nr. topografic	Suprafaţa* (mp)	Observaţii / Referinţe
A1	53327	7.500	Sector cadastral:42 Teren neimprejmuit;

B. Partea II. Proprietari şi acte

Inscrieri privitoare la dreptul de proprietate şi alte drepturi reale		Referinţe
44240 / 19/06/2015		
Act Notarial nr. 1392, din 18/06/2015 emis de BNP LENUTA COSOREANU-PUSCASU;		
B5	Intabulare, drept de PROPRIETATE, dobandit prin Conventie, cota actuala 1/1	A1
	1) **NEAMTU DENISA**, bun propriu	

C. Partea III. SARCINI .

Inscrieri privind dezmembramintele dreptului de proprietate, drepturi reale de garanţie şi sarcini	Referinţe
NU SUNT	

Neutilizabil în circuitul civil

Anexa Nr. 1 La Partea I

Teren

Nr cadastral	Suprafaţa (mp)*	Observaţii / Referinţe
53327	7.500	

* Suprafaţa este determinată in planul de proiecţie Stereo 70.

DETALII LINIARE IMOBIL

Date referitoare la teren

Crt	Categorie folosință	Intra vilan	Suprafaţa (mp)	Tarla	Parcelă	Nr. topo	Observaţii / Referinţe
1	arabil	NU	7.500	-	365/83	-	

Lungime Segmente
1) Valorile lungimilor segmentelor sunt obţinute din proiecţie în plan.

Punct început	X / Y	Punct sfârşit	X / Y	Lungime segment (** (m)
1	665.573,904 701.664,6	2	665.782,864 701.005,561	691.373
2	665.782,864 701.005,561	3	665.792,448 701.011,428	11.237
3	665.792,448 701.011,428	4	665.584,984 701.665,612	686.293
4	665.584,984 701.665,612	1	665.573,904 701.664,6	11.126

**** Lungimile segmentelor sunt determinate în planul de proiecţie Stereo 70 şi sunt rotunjite la 1 milimetru.**

Document care conține date cu caracter personal, protejat de prevederile Regulamentului (UE) nr. 679/2016 și Legii 190/2018

***** Distanţa dintre puncte este formată din segmente cumulate ce sunt mai mici decât valoarea 1 milimetru.**

Neutilizabil în circuitul civil

DATE DESPRE IMOBILUL NR. 3774

Oficiul de Cadastru şi Publicitate Imobiliară BOTOSANI
Biroul de Cadastru şi Publicitate Imobiliară Botosani

A. Partea I. Descrierea imobilului

TEREN Extravilan

Adresa: Jud. Botosani

Nr. Crt	Nr cadastral Nr. topografic	Suprafaţa* (mp)	Observaţii / Referinţe
A1		10.000	Sector cadastral:42 Teren neimprejmuit;

B. Partea II. Proprietari şi acte

Inscrieri privitoare la dreptul de proprietate şi alte drepturi reale		Referinţe
/		
Act Administrativ nr. 131557, din 01/04/2003 emis de CJSDPT;		
B1	Intabulare, drept de PROPRIETATE, dobandit prin Reconstituire, cota actuala 1/1	A1
	1) **JECHEL GRIGORE**	

C. Partea III. SARCINI .

Inscrieri privind dezmembramintele dreptului de proprietate, drepturi reale de garanţie şi sarcini	Referinţe
NU SUNT	

Neutilizabil în circuitul civil

Anexa Nr. 1 La Partea I

Teren

Nr cadastral	Suprafaţa (mp)*	Observaţii / Referinţe
	10.000	

* Suprafaţa este determinată in planul de proiecţie Stereo 70.

DETALII LINIARE IMOBIL

Date referitoare la teren

Crt	Categorie folosință	Intra vilan	Suprafaţa (mp)	Tarla	Parcelă	Nr. topo	Observaţii / Referinţe
1	arabil	NU	10.000	-	365/9	-	

Lungime Segmente
1) Valorile lungimilor segmentelor sunt obţinute din proiecţie în plan.

Punct început	X / Y	Punct sfârşit	X / Y	Lungime segment (** (m)
1	665.558,855 701.663,25	2	665.636,026 701.420,697	254.533
2	665.636,026 701.420,697	3	665.770,186 700.999,034	442.491
3	665.770,186 700.999,034	4	665.782,864 701.005,561	14.259
4	665.782,864 701.005,561	5	665.573,904 701.664,6	691.373
5	665.573,904 701.664,6	6	665.570,96 701.664,331	2.956

Document care conține date cu caracter personal, protejat de prevederile Regulamentului (UE) nr. 679/2016 și Legii 190/2018

Punct început	X / Y	Punct sfârşit	X / Y	Lungime segment (** (m)
6	665.570,96 701.664,331	1	665.558,855 701.663,25	12.154

** Lungimile segmentelor sunt determinate în planul de proiecţie Stereo 70 şi sunt rotunjite la 1 milimetru.
*** Distanţa dintre puncte este formată din segmente cumulate ce sunt mai mici decât valoarea 1 milimetru.

Neutilizabil în circuitul civil

DATE DESPRE IMOBILUL NR. 3776

Oficiul de Cadastru şi Publicitate Imobiliară BOTOSANI
Biroul de Cadastru şi Publicitate Imobiliară Botosani

A. Partea I. Descrierea imobilului

TEREN Extravilan

Adresa: Jud. Botosani

Nr. Crt	Nr cadastral Nr. topografic	Suprafaţa* (mp)	Observaţii / Referinţe
A1		900	Sector cadastral:42 Teren neimprejmuit;

B. Partea II. Proprietari şi acte

Inscrieri privitoare la dreptul de proprietate şi alte drepturi reale		Referinţe
/		
Act Administrativ nr. 62563, din 26/03/1996 emis de CJSDPT;		
B1	Intabulare, drept de PROPRIETATE, dobandit prin Reconstituire, cota actuala 1/1	A1
	1) **CHIRU GHEORGHE**	

C. Partea III. SARCINI .

Inscrieri privind dezmembramintele dreptului de proprietate, drepturi reale de garanţie şi sarcini	Referinţe
NU SUNT	

Neutilizabil în circuitul civil

Anexa Nr. 1 La Partea I

Teren

Nr cadastral	Suprafaţa (mp)*	Observaţii / Referinţe
	900	

* Suprafaţa este determinată in planul de proiecţie Stereo 70.

DETALII LINIARE IMOBIL

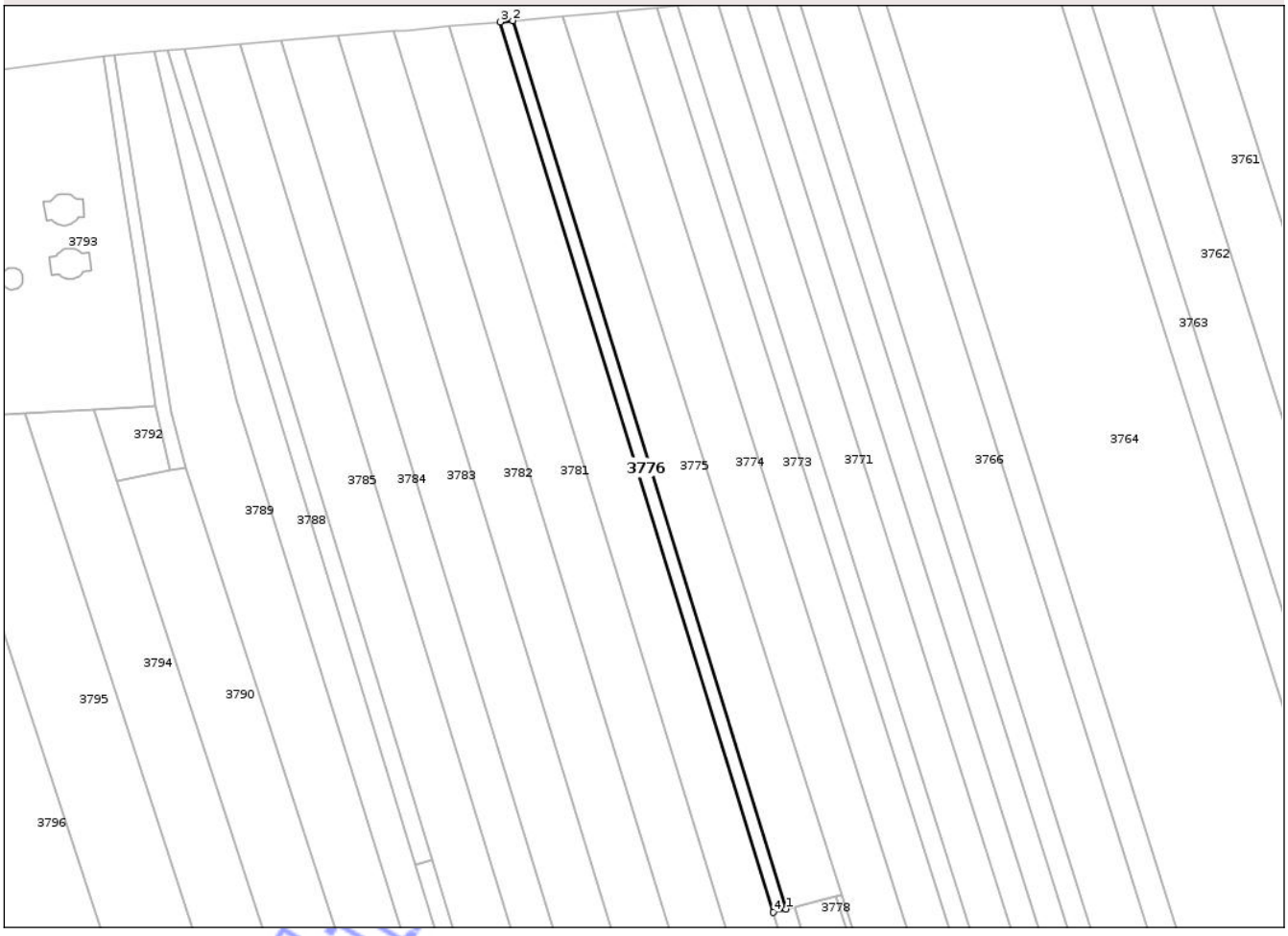

Date referitoare la teren

Crt	Categorie folosință	Intra vilan	Suprafaţa (mp)	Tarla	Parcelă	Nr. topo	Observaţii / Referinţe
1	arabil	NU	900	-	365/24	-	

Lungime Segmente
1) Valorile lungimilor segmentelor sunt obţinute din proiecţie în plan.

Punct început	X / Y	Punct sfârşit	X / Y	Lungime segment (** (m)
1	665.620,574 701.416,676	2	665.545,024 701.662,014	256.707
2	665.545,024 701.662,014	3	665.541,577 701.661,706	3.46
3	665.541,577 701.661,706	4	665.617,07 701.415,753	257.278
4	665.617,07 701.415,753	1	665.620,574 701.416,676	3.623

**** Lungimile segmentelor sunt determinate în planul de proiecţie Stereo 70 şi sunt rotunjite la 1 milimetru.**

Document care conține date cu caracter personal, protejat de prevederile Regulamentului (UE) nr. 679/2016 și Legii 190/2018

***** Distanţa dintre puncte este formată din segmente cumulate ce sunt mai mici decât valoarea 1 milimetru.**

Neutilizabil în circuitul civil

DATE DESPRE IMOBILUL NR. 3777

Oficiul de Cadastru şi Publicitate Imobiliară BOTOSANI
Biroul de Cadastru şi Publicitate Imobiliară Botosani

A. Partea I. Descrierea imobilului

TEREN Extravilan

Adresa: Jud. Botosani

Nr. Crt	Nr cadastral Nr. topografic	Suprafaţa* (mp)	Observaţii / Referinţe
A1		680	Sector cadastral:42 Teren neimprejmuit;

B. Partea II. Proprietari şi acte

Inscrieri privitoare la dreptul de proprietate şi alte drepturi reale		Referinţe
/		
Act Administrativ nr. 07, din 13/06/1993 emis de PARLAMENTUL ROMANIEI;		
B1	Inscrierea posesiei, drept de PROPRIETATE, dobandit prin Lege, cota actuala 1/1	A1
	1) **NEIDENTIFICAT NEIDENTIFICAT**	
Act Administrativ nr. 7, din 13/06/1993 emis de PARLAMENTUL ROMANIEI;		
B2	Se noteaza mentiunea de proprietar neidentificat, rezerva comisiei locale de fond funciar	A1

C. Partea III. SARCINI .

Inscrieri privind dezmembramintele dreptului de proprietate, drepturi reale de garanţie şi sarcini	Referinţe
NU SUNT	

Neutilizabil în circuitul civil

Anexa Nr. 1 La Partea I

Teren

Nr cadastral	Suprafaţa (mp)*	Observaţii / Referinţe
	680	

* Suprafaţa este determinată in planul de proiecţie Stereo 70.

DETALII LINIARE IMOBIL

Date referitoare la teren

Crt	Categorie folosință	Intra vilan	Suprafaţa (mp)	Tarla	Parcelă	Nr. topo	Observaţii / Referinţe
1	arabil	NU	680	-	365	-	

Lungime Segmente
1) Valorile lungimilor segmentelor sunt obţinute din proiecţie în plan.

Punct început	X / Y	Punct sfârşit	X / Y	Lungime segment (** (m)
1	665.770,186 700.999,034	2	665.636,026 701.420,697	442.491
2	665.636,026 701.420,697	3	665.634,485 701.420,299	1.591
3	665.634,485 701.420,299	4	665.768,874 700.998,262	442.918
4	665.768,874 700.998,262	1	665.770,186 700.999,034	1.523

**** Lungimile segmentelor sunt determinate în planul de proiecţie Stereo 70 şi sunt rotunjite la 1 milimetru.**

Document care conține date cu caracter personal, protejat de prevederile Regulamentului (UE) nr. 679/2016 și Legii 190/2018

***** Distanţa dintre puncte este formată din segmente cumulate ce sunt mai mici decât valoarea 1 milimetru.**

Neutilizabil în circuitul civil

DATE DESPRE IMOBILUL NR. 3778

Oficiul de Cadastru şi Publicitate Imobiliară BOTOSANI
Biroul de Cadastru şi Publicitate Imobiliară Botosani

A. Partea I. Descrierea imobilului

TEREN Extravilan

Adresa: Jud. Botosani

Nr. Crt	Nr cadastral Nr. topografic	Suprafaţa* (mp)	Observaţii / Referinţe
A1		6.343	Sector cadastral:42 Teren neimprejmuit;

B. Partea II. Proprietari şi acte

Inscrieri privitoare la dreptul de proprietate şi alte drepturi reale		Referinţe
/		
Act Administrativ nr. 66239, din 26/06/1996 emis de CJSDPT;		
B1	Intabulare, drept de PROPRIETATE, dobandit prin Reconstituire, cota actuala 1/1	A1
	1) **LUCAN ANICA**	

C. Partea III. SARCINI .

Inscrieri privind dezmembramintele dreptului de proprietate, drepturi reale de garanţie şi sarcini	Referinţe
NU SUNT	

Neutilizabil în circuitul civil

Anexa Nr. 1 La Partea I

Teren

Nr cadastral	Suprafaţa (mp)*	Observaţii / Referinţe
	6.343	

* Suprafaţa este determinată in planul de proiecţie Stereo 70.

DETALII LINIARE IMOBIL

Date referitoare la teren

Crt	Categorie folosință	Intra vilan	Suprafaţa (mp)	Tarla	Parcelă	Nr. topo	Observaţii / Referinţe
1	arabil	NU	6.343	-	365/36	-	

Lungime Segmente
1) Valorile lungimilor segmentelor sunt obţinute din proiecţie în plan.

Punct început	X / Y	Punct sfârşit	X / Y	Lungime segment (** (m)
1	665.768,874 700.998,262	2	665.634,485 701.420,299	442.918
2	665.634,485 701.420,299	3	665.623,054 701.417,327	11.812
3	665.623,054 701.417,327	4	665.748,44 701.006,743	429.303
4	665.748,44 701.006,743	5	665.755,558 701.000,098	9.737
5	665.755,558 701.000,098	6	665.762,174 700.994,725	8.524

Document care conține date cu caracter personal, protejat de prevederile Regulamentului (UE) nr. 679/2016 și Legii 190/2018

Punct început	X / Y	Punct sfârşit	X / Y	Lungime segment (** (m)
6	665.762,174 700.994,725	1	665.768,874 700.998,262	7.576

** Lungimile segmentelor sunt determinate în planul de proiecţie Stereo 70 şi sunt rotunjite la 1 milimetru.
*** Distanţa dintre puncte este formată din segmente cumulate ce sunt mai mici decât valoarea 1 milimetru.

Neutilizabil în circuitul civil

DATE DESPRE IMOBILUL NR. 3782

Oficiul de Cadastru şi Publicitate Imobiliară BOTOSANI
Biroul de Cadastru şi Publicitate Imobiliară Botosani

A. Partea I. Descrierea imobilului

TEREN Extravilan

Adresa: Jud. Botosani

Nr. Crt	Nr cadastral Nr. topografic	Suprafaţa* (mp)	Observaţii / Referinţe
A1	55679	10.000	Sector cadastral:42 Teren neimprejmuit;

B. Partea II. Proprietari şi acte

Inscrieri privitoare la dreptul de proprietate şi alte drepturi reale		Referinţe
60616 / 27/07/2022		
Act Notarial nr. 3796, din 26/07/2022 emis de SPN ANITEI SI ASOCIATII;		
B9	Intabulare, drept de PROPRIETATE, dobandit prin Conventie, cota actuala 1/1	A1
	1) **NITA CONSTANTIN**, bun propriu	

C. Partea III. SARCINI .

Inscrieri privind dezmembramintele dreptului de proprietate, drepturi reale de garanţie şi sarcini	Referinţe
NU SUNT	

Neutilizabil în circuitul civil

Anexa Nr. 1 La Partea I

Teren

Nr cadastral	Suprafaţa (mp)*	Observaţii / Referinţe
55679	10.000	

* Suprafaţa este determinată in planul de proiecţie Stereo 70.

DETALII LINIARE IMOBIL

Date referitoare la teren

Crt	Categorie folosință	Intra vilan	Suprafaţa (mp)	Tarla	Parcelă	Nr. topo	Observaţii / Referinţe
1	arabil	NU	10.000	-	365/53	-	

Lungime Segmente
1) Valorile lungimilor segmentelor sunt obţinute din proiecţie în plan.

Punct început	X / Y	Punct sfârşit	X / Y	Lungime segment (** (m)
1	665.496,614 701.657,796	2	665.690,135 701.027,892	658.961
2	665.690,135 701.027,892	3	665.698,474 701.027,954	8.34
3	665.698,474 701.027,954	4	665.705,981 701.027,731	7.51
4	665.705,981 701.027,731	5	665.512,136 701.659,095	660.451
5	665.512,136 701.659,095	1	665.496,614 701.657,796	15.577

Document care conține date cu caracter personal, protejat de prevederile Regulamentului (UE) nr. 679/2016 și Legii 190/2018

**** Lungimile segmentelor sunt determinate în planul de proiecţie Stereo 70 şi sunt rotunjite la 1 milimetru.**
***** Distanţa dintre puncte este formată din segmente cumulate ce sunt mai mici decât valoarea 1 milimetru.**

Neutilizabil în circuitul civil

DATE DESPRE IMOBILUL NR. 3784

Oficiul de Cadastru şi Publicitate Imobiliară BOTOSANI
Biroul de Cadastru şi Publicitate Imobiliară Botosani

A. Partea I. Descrierea imobilului

TEREN Extravilan

Adresa: Jud. Botosani

Nr. Crt	Nr cadastral Nr. topografic	Suprafaţa* (mp)	Observaţii / Referinţe
A1		7.500	Sector cadastral:42 Teren neimprejmuit;

B. Partea II. Proprietari şi acte

Inscrieri privitoare la dreptul de proprietate şi alte drepturi reale		Referinţe
/		
Act Administrativ nr. 113666, din 20/09/2002 emis de CJSDPT;		
B1	Intabulare, drept de PROPRIETATE, dobandit prin Reconstituire, cota actuala 1/1	A1
	1) **MATEI FRASINA**	

C. Partea III. SARCINI .

Inscrieri privind dezmembramintele dreptului de proprietate, drepturi reale de garanţie şi sarcini	Referinţe
NU SUNT	

Neutilizabil în circuitul civil

Anexa Nr. 1 La Partea I

Teren

Nr cadastral	Suprafaţa (mp)*	Observaţii / Referinţe
	7.500	

* Suprafaţa este determinată in planul de proiecţie Stereo 70.

DETALII LINIARE IMOBIL

Date referitoare la teren

Crt	Categorie folosință	Intra vilan	Suprafaţa (mp)	Tarla	Parcelă	Nr. topo	Observaţii / Referinţe
1	arabil	NU	7.500	-	365/56	-	

Lungime Segmente
1) Valorile lungimilor segmentelor sunt obţinute din proiecţie în plan.

Punct început	X / Y	Punct sfârşit	X / Y	Lungime segment (** (m)
1	665.673,477 701.030,333	2	665.481,076 701.656,496	655.056
2	665.481,076 701.656,496	3	665.470,018 701.655,571	11.097
3	665.470,018 701.655,571	4	665.469,703 701.655,544	0.316
4	665.469,703 701.655,544	5	665.661,287 701.029,963	654.26
5	665.661,287 701.029,963	1	665.673,477 701.030,333	12.195

Document care conține date cu caracter personal, protejat de prevederile Regulamentului (UE) nr. 679/2016 și Legii 190/2018

**** Lungimile segmentelor sunt determinate în planul de proiecţie Stereo 70 şi sunt rotunjite la 1 milimetru.**
***** Distanţa dintre puncte este formată din segmente cumulate ce sunt mai mici decât valoarea 1 milimetru.**

Neutilizabil în circuitul civil

DATE DESPRE IMOBILUL NR. 3787

Oficiul de Cadastru şi Publicitate Imobiliară BOTOSANI
Biroul de Cadastru şi Publicitate Imobiliară Botosani

A. Partea I. Descrierea imobilului

TEREN Extravilan

Adresa: Jud. Botosani

Nr. Crt	Nr cadastral Nr. topografic	Suprafaţa* (mp)	Observaţii / Referinţe
A1		2.117	Sector cadastral:42 Teren neimprejmuit;

B. Partea II. Proprietari şi acte

Inscrieri privitoare la dreptul de proprietate şi alte drepturi reale		Referinţe
/		
Act Administrativ nr. 96799, din 20/03/1999 emis de CJSDPT;		
B1	Intabulare, drept de PROPRIETATE, dobandit prin Constituire, cota actuala 1/1	A1
	1) **IBANESCU ELENA**	

C. Partea III. SARCINI .

Inscrieri privind dezmembramintele dreptului de proprietate, drepturi reale de garanţie şi sarcini	Referinţe
NU SUNT	

Neutilizabil în circuitul civil

Anexa Nr. 1 La Partea I

Teren

Nr cadastral	Suprafaţa (mp)*	Observaţii / Referinţe
	2.117	

* Suprafaţa este determinată in planul de proiecţie Stereo 70.

DETALII LINIARE IMOBIL

Date referitoare la teren

Crt	Categorie folosință	Intra vilan	Suprafaţa (mp)	Tarla	Parcelă	Nr. topo	Observaţii / Referinţe
1	arabil	NU	2.117	-	365/43	-	

Lungime Segmente
1) Valorile lungimilor segmentelor sunt obţinute din proiecţie în plan.

Punct început	X / Y	Punct sfârşit	X / Y	Lungime segment (** (m)
1	665.643,943 701.033,911	2	665.522,682 701.430,234	414.459
2	665.522,682 701.430,234	3	665.517,988 701.429,043	4.842
3	665.517,988 701.429,043	4	665.637,674 701.035,874	410.982
4	665.637,674 701.035,874	5	665.641,985 701.034,621	4.49
5	665.641,985 701.034,621	1	665.643,943 701.033,911	2.083

Document care conține date cu caracter personal, protejat de prevederile Regulamentului (UE) nr. 679/2016 și Legii 190/2018

**** Lungimile segmentelor sunt determinate în planul de proiecţie Stereo 70 şi sunt rotunjite la 1 milimetru.**
***** Distanţa dintre puncte este formată din segmente cumulate ce sunt mai mici decât valoarea 1 milimetru.**

Neutilizabil în circuitul civil

DATE DESPRE IMOBILUL NR. 3788

Oficiul de Cadastru şi Publicitate Imobiliară BOTOSANI
Biroul de Cadastru şi Publicitate Imobiliară Botosani

A. Partea I. Descrierea imobilului

TEREN Extravilan

Adresa: Jud. Botosani

Nr. Crt	Nr cadastral Nr. topografic	Suprafaţa* (mp)	Observaţii / Referinţe
A1		5.000	Sector cadastral:42 Teren neimprejmuit;

B. Partea II. Proprietari şi acte

Inscrieri privitoare la dreptul de proprietate şi alte drepturi reale		Referinţe
/		
Act Administrativ nr. 86805, din 19/04/1999 emis de CJSDPT;		
B1	Intabulare, drept de PROPRIETATE, dobandit prin Constituire, cota actuala 1/1	A1
	1) **IBANESCU SORIN** 2) **IBANESCU ELENA**	

C. Partea III. SARCINI .

Inscrieri privind dezmembramintele dreptului de proprietate, drepturi reale de garanţie şi sarcini	Referinţe
NU SUNT	

Neutilizabil în circuitul civil

Anexa Nr. 1 La Partea I

Teren

Nr cadastral	Suprafaţa (mp)*	Observaţii / Referinţe
	5.000	

* Suprafaţa este determinată in planul de proiecţie Stereo 70.

DETALII LINIARE IMOBIL

Date referitoare la teren

Crt	Categorie folosință	Intra vilan	Suprafaţa (mp)	Tarla	Parcelă	Nr. topo	Observaţii / Referinţe
1	arabil	NU	5.000	-	365/42	-	

Lungime Segmente
1) Valorile lungimilor segmentelor sunt obţinute din proiecţie în plan.

Punct început	X / Y	Punct sfârşit	X / Y	Lungime segment (** (m)
1	665.637,674 701.035,874	2	665.517,988 701.429,043	410.982
2	665.517,988 701.429,043	3	665.449,582 701.653,774	234.912
3	665.449,582 701.653,774	4	665.445,932 701.653,449	3.664
4	665.445,932 701.653,449	5	665.468,554 701.557,135	98.935
5	665.468,554 701.557,135	6	665.631,017 701.037,537	544.405

Document care conține date cu caracter personal, protejat de prevederile Regulamentului (UE) nr. 679/2016 și Legii 190/2018

Punct început	X / Y	Punct sfârşit	X / Y	Lungime segment (** (m)
6	665.631,017 701.037,537	1	665.637,674 701.035,874	6.861

** Lungimile segmentelor sunt determinate în planul de proiecţie Stereo 70 şi sunt rotunjite la 1 milimetru.
*** Distanţa dintre puncte este formată din segmente cumulate ce sunt mai mici decât valoarea 1 milimetru.

Neutilizabil în circuitul civil

DATE DESPRE IMOBILUL NR. 3790

Oficiul de Cadastru şi Publicitate Imobiliară BOTOSANI
Biroul de Cadastru şi Publicitate Imobiliară Botosani

A. Partea I. Descrierea imobilului

TEREN Extravilan

Adresa: Jud. Botosani

Nr. Crt	Nr cadastral Nr. topografic	Suprafaţa* (mp)	Observaţii / Referinţe
A1		10.000	Sector cadastral:42 Teren neimprejmuit;

B. Partea II. Proprietari şi acte

Inscrieri privitoare la dreptul de proprietate şi alte drepturi reale		Referinţe
/		
Act Administrativ nr. 6835, din 17/02/1993 emis de CJSDPT;		
B1	Intabulare, drept de PROPRIETATE, dobandit prin Reconstituire, cota actuala 1/1	A1
	1) **CHIRIAC TOADER**	

C. Partea III. SARCINI .

Inscrieri privind dezmembramintele dreptului de proprietate, drepturi reale de garanţie şi sarcini	Referinţe
NU SUNT	

Neutilizabil în circuitul civil

Anexa Nr. 1 La Partea I

Teren

Nr cadastral	Suprafaţa (mp)*	Observaţii / Referinţe
	10.000	

* Suprafaţa este determinată in planul de proiecţie Stereo 70.

DETALII LINIARE IMOBIL

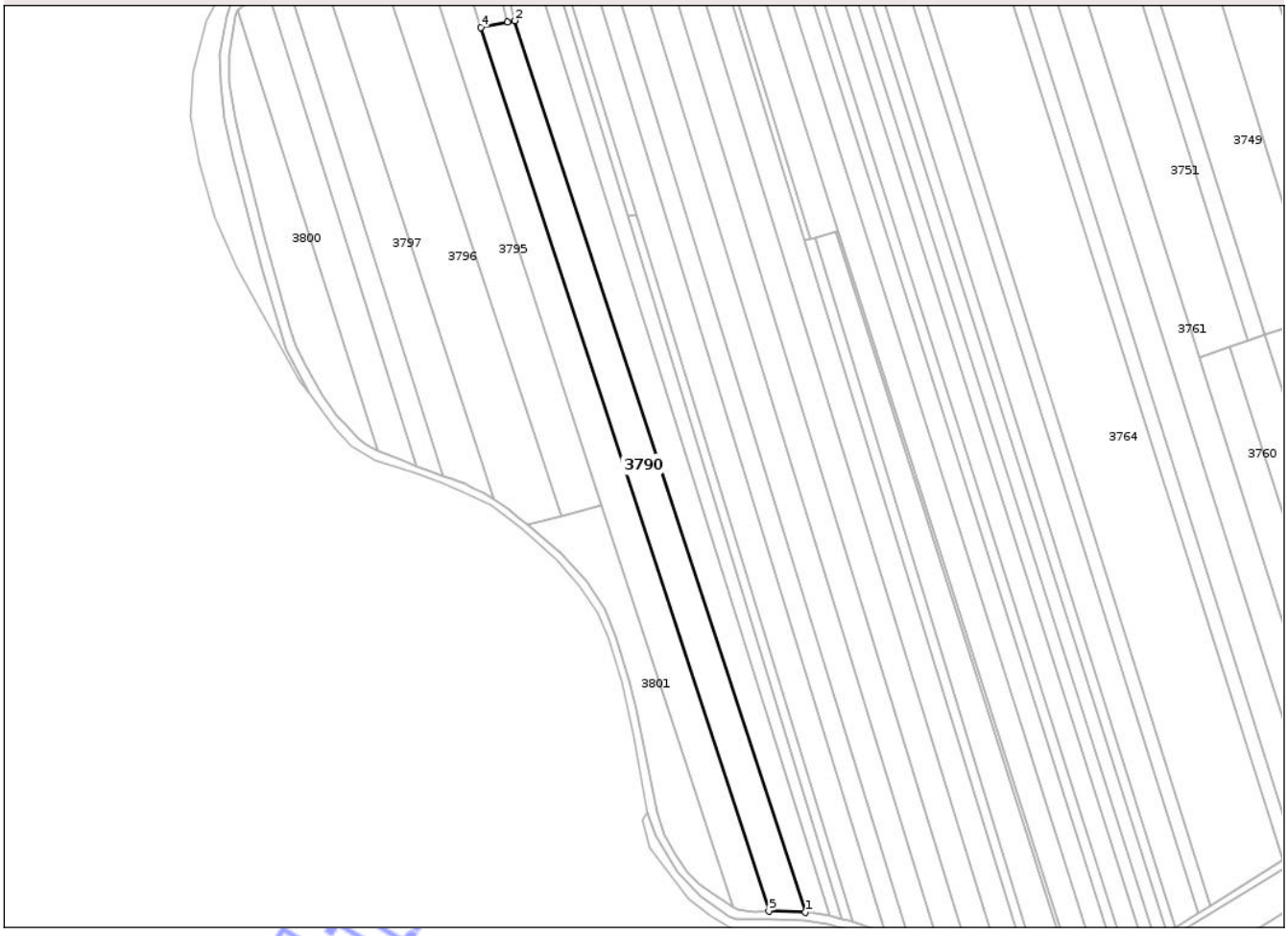

Date referitoare la teren

Crt	Categorie folosință	Intra vilan	Suprafaţa (mp)	Tarla	Parcelă	Nr. topo	Observaţii / Referinţe
1	arabil	NU	9.600	-	365/62	-	
2	pasune	NU	400	-	364/51	-	

Lungime Segmente

1) Valorile lungimilor segmentelor sunt obţinute din proiecţie în plan.

Punct început	X / Y	Punct sfârşit	X / Y	Lungime segment (** (m)
1	665.617,262 701.039,394	2	665.454,651 701.538,585	525.009
2	665.454,651 701.538,585	3	665.450,398 701.537,832	4.319
3	665.450,398 701.537,832	4	665.435,699 701.534,788	15.01
4	665.435,699 701.534,788	5	665.596,942 701.040,197	520.21

Document care conține date cu caracter personal, protejat de prevederile Regulamentului (UE) nr. 679/2016 și Legii 190/2018

Punct început	X / Y	Punct sfârşit	X / Y	Lungime segment (** (m)
5	665.596,942 701.040,197	1	665.617,262 701.039,394	20.336

** Lungimile segmentelor sunt determinate în planul de proiecţie Stereo 70 şi sunt rotunjite la 1 milimetru.
*** Distanţa dintre puncte este formată din segmente cumulate ce sunt mai mici decât valoarea 1 milimetru.

Neutilizabil în circuitul civil

DATE DESPRE IMOBILUL NR. 3795

Oficiul de Cadastru şi Publicitate Imobiliară BOTOSANI
Biroul de Cadastru şi Publicitate Imobiliară Botosani

A. Partea I. Descrierea imobilului

TEREN Extravilan

Adresa: Jud. Botosani

Nr. Crt	Nr cadastral Nr. topografic	Suprafaţa* (mp)	Observaţii / Referinţe
A1	53645	7.300	Sector cadastral:42 Teren neimprejmuit;

B. Partea II. Proprietari şi acte

Inscrieri privitoare la dreptul de proprietate şi alte drepturi reale		Referinţe
39101 / 25/05/2018		
Act Notarial nr. 1568, din 24/05/2018 emis de BIN Humelnicu Coca;		
B3	Intabulare, drept de PROPRIETATE, dobandit prin Conventie, cota actuala 1/1	A1
	1) **DARINGA MIHAELA**, casatorita cu 2) **DARINGA MIHAITA CRISTINEL**, bun comun	

C. Partea III. SARCINI .

Inscrieri privind dezmembramintele dreptului de proprietate, drepturi reale de garanţie şi sarcini	Referinţe
NU SUNT	

Neutilizabil în circuitul civil

Anexa Nr. 1 La Partea I

Teren

Nr cadastral	Suprafaţa (mp)*	Observaţii / Referinţe
53645	7.300	

* Suprafaţa este determinată in planul de proiecţie Stereo 70.

DETALII LINIARE IMOBIL

Date referitoare la teren

Crt	Categorie folosință	Intra vilan	Suprafaţa (mp)	Tarla	Parcelă	Nr. topo	Observaţii / Referinţe
1	arabil	NU	7.300	-	365/82	-	

Lungime Segmente
1) Valorile lungimilor segmentelor sunt obţinute din proiecţie în plan.

Punct început	X / Y	Punct sfârşit	X / Y	Lungime segment (** (m)
1	665.384,555 701.552,194	2	665.480,767 701.261,257	306.433
2	665.480,767 701.261,257	3	665.503,414 701.267,411	23.468
3	665.503,414 701.267,411	4	665.410,043 701.553,551	300.989
4	665.410,043 701.553,551	1	665.384,555 701.552,194	25.523

**** Lungimile segmentelor sunt determinate în planul de proiecţie Stereo 70 şi sunt rotunjite la 1 milimetru.**

Document care conține date cu caracter personal, protejat de prevederile Regulamentului (UE) nr. 679/2016 și Legii 190/2018

***** Distanţa dintre puncte este formată din segmente cumulate ce sunt mai mici decât valoarea 1 milimetru.**

Neutilizabil în circuitul civil

DATE DESPRE IMOBILUL NR. 3797

Oficiul de Cadastru şi Publicitate Imobiliară BOTOSANI
Biroul de Cadastru şi Publicitate Imobiliară Botosani

A. Partea I. Descrierea imobilului

TEREN Extravilan

Adresa: Jud. Botosani

Nr. Crt	Nr cadastral Nr. topografic	Suprafaţa* (mp)	Observaţii / Referinţe
A1		6.201	Sector cadastral:42 Teren neimprejmuit; Conform TP nr. 96517 imobilul se gaseste in parcela cadastra 365/125

B. Partea II. Proprietari şi acte

Inscrieri privitoare la dreptul de proprietate şi alte drepturi reale		Referinţe
/		
Act Administrativ nr. 96517, din 19/06/2001 emis de CJSDPT;		
B1	Intabulare, drept de PROPRIETATE, dobandit prin Constituire, cota actuala 1/1	A1
	1) **AVADANI MARCEL**	

C. Partea III. SARCINI .

Inscrieri privind dezmembramintele dreptului de proprietate, drepturi reale de garanţie şi sarcini	Referinţe
NU SUNT	

Neutilizabil la circuitul civil

Anexa Nr. 1 La Partea I

Teren

Nr cadastral	Suprafaţa (mp)*	Observaţii / Referinţe
	6.201	Conform TP nr. 96517 imobilul se gaseste in parcela cadastra 365/125

* Suprafaţa este determinată in planul de proiecţie Stereo 70.

DETALII LINIARE IMOBIL

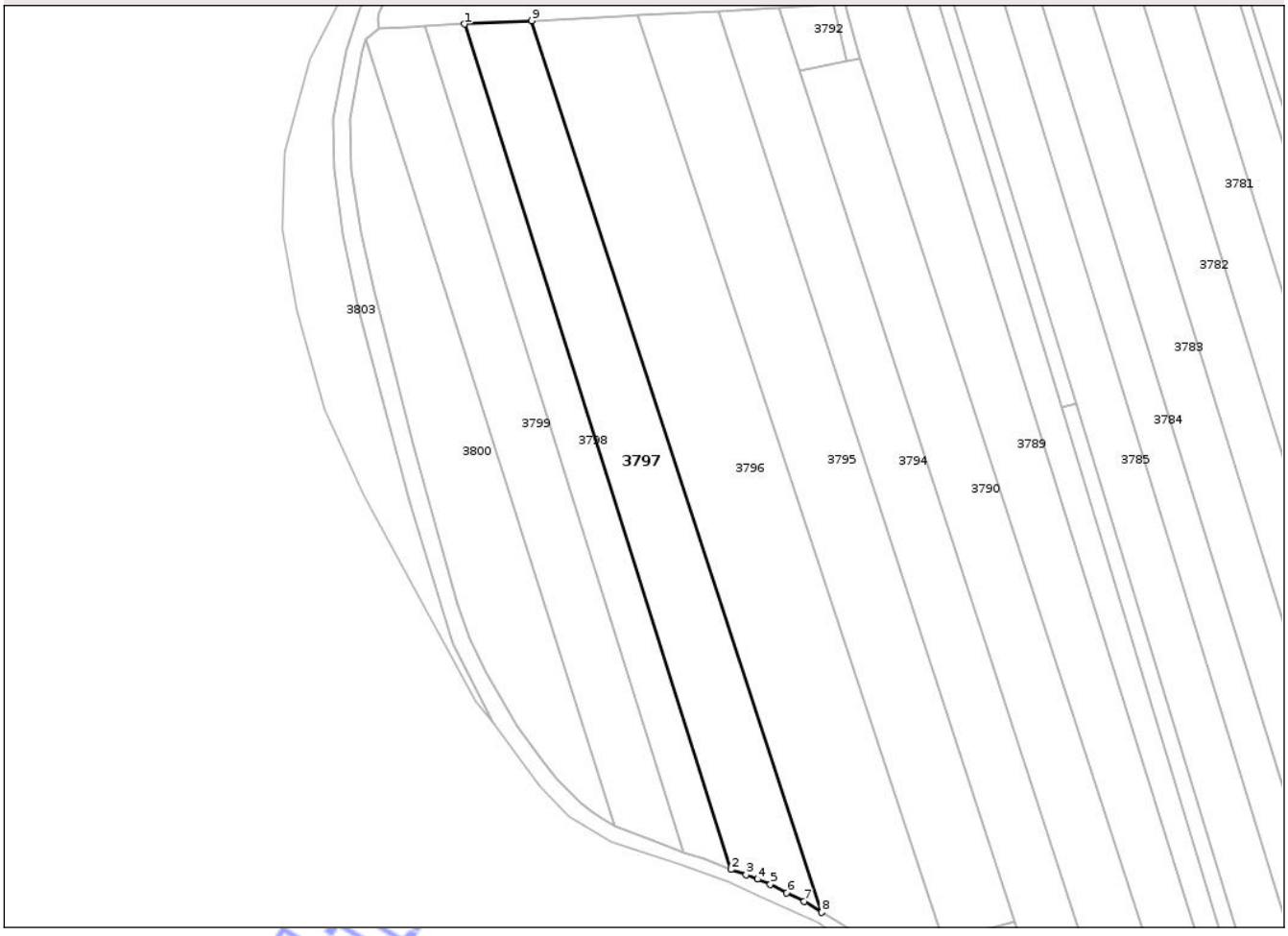

Date referitoare la teren

Crt	Categorie folosinţă	Intra vilan	Suprafaţa (mp)	Tarla	Parcelă	Nr. topo	Observaţii / Referinţe
1	arabil	NU	6.000	-	365/125	-	
2	pasune	NU	201	-	364	-	

Lungime Segmente

1) Valorile lungimilor segmentelor sunt obţinute din proiecţie în plan.

Punct început	X / Y	Punct sfârşit	X / Y	Lungime segment (** (m)
1	665.330,296 701.549,436	2	665.414,141 701.283,892	278.467
2	665.414,141 701.283,892	3	665.418,853 701.282,221	4.999
3	665.418,853 701.282,221	4	665.422,386 701.280,86	3.786
4	665.422,386 701.280,86	5	665.426,485 701.279,241	4.407

Document care conține date cu caracter personal, protejat de prevederile Regulamentului (UE) nr. 679/2016 și Legii 190/2018

Punct început	X / Y	Punct sfârşit	X / Y	Lungime segment (** (m)
5	665.426,485 701.279,241	6	665.431,571 701.276,574	5.743
6	665.431,571 701.276,574	7	665.437,071 701.273,852	6.138
7	665.437,071 701.273,852	8	665.442,566 701.270,428	6.474
8	665.442,566 701.270,428	9	665.351,452 701.550,518	294.537
9	665.351,452 701.550,518	1	665.330,296 701.549,436	21.184

** Lungimile segmentelor sunt determinate în planul de proiecţie Stereo 70 şi sunt rotunjite la 1 milimetru.
*** Distanţa dintre puncte este formată din segmente cumulate ce sunt mai mici decât valoarea 1 milimetru.

Neutilizabil în circuitul civil

DATE DESPRE IMOBILUL NR. 3798

Oficiul de Cadastru şi Publicitate Imobiliară BOTOSANI
Biroul de Cadastru şi Publicitate Imobiliară Botosani

A. Partea I. Descrierea imobilului

TEREN Extravilan

Adresa: Jud. Botosani

Nr. Crt	Nr cadastral Nr. topografic	Suprafaţa* (mp)	Observaţii / Referinţe
A1		3.380	Sector cadastral:42 Teren neimprejmuit; Conform TP nr. 101937 imobilul se gaseste in parcela cadastra 365/39

B. Partea II. Proprietari şi acte

Inscrieri privitoare la dreptul de proprietate şi alte drepturi reale		Referinţe
/		
Act Administrativ nr. 101937, din 20/03/2002 emis de CJSDPT;		
B1	Intabulare, drept de PROPRIETATE, dobandit prin Constituire, cota actuala 1/1	A1
	1) **CRAP VIRGINIA**	

C. Partea III. SARCINI .

Inscrieri privind dezmembramintele dreptului de proprietate, drepturi reale de garanţie şi sarcini	Referinţe
NU SUNT	

Neutilizabil la circuitul civil

Anexa Nr. 1 La Partea I

Teren

Nr cadastral	Suprafaţa (mp)*	Observaţii / Referinţe
	3.380	Conform TP nr. 101937 imobilul se gaseste in parcela cadastra 365/39

* Suprafaţa este determinată in planul de proiecţie Stereo 70.

DETALII LINIARE IMOBIL

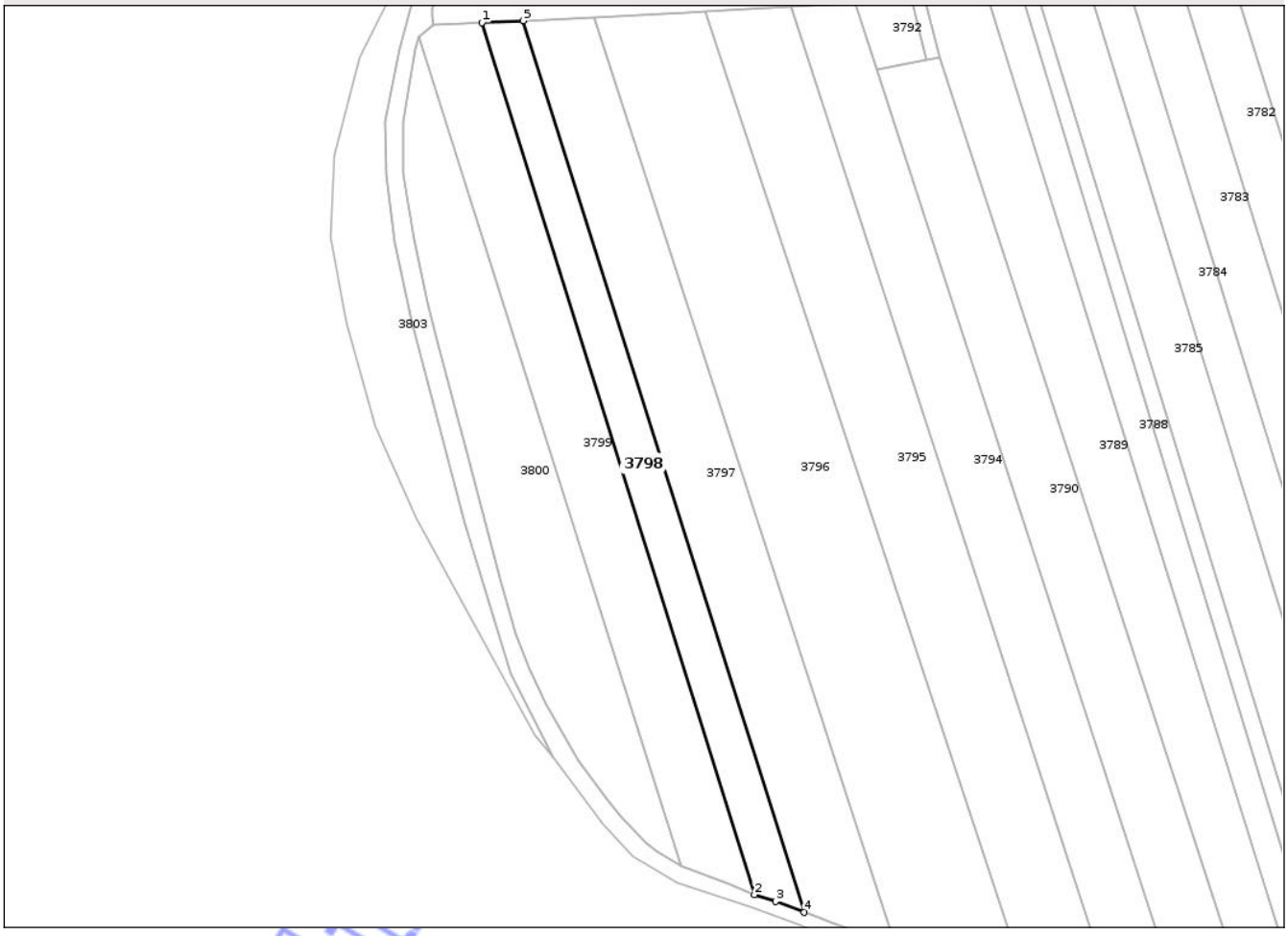

Date referitoare la teren

Crt	Categorie folosință	Intra vilan	Suprafaţa (mp)	Tarla	Parcelă	Nr. topo	Observaţii / Referinţe
1	arabil	NU	3.000	-	365/39	-	
2	pasune	NU	380	-	364	-	

Lungime Segmente

1) Valorile lungimilor segmentelor sunt obţinute din proiecţie în plan.

Punct început	X / Y	Punct sfârşit	X / Y	Lungime segment (** (m)
1	665.317,98 701.548,836	2	665.399,24 701.289,151	272.102
2	665.399,24 701.289,151	3	665.405,566 701.287,132	6.64
3	665.405,566 701.287,132	4	665.414,141 701.283,892	9.167
4	665.414,141 701.283,892	5	665.330,296 701.549,436	278.467

Document care conține date cu caracter personal, protejat de prevederile Regulamentului (UE) nr. 679/2016 și Legii 190/2018

Punct început	X / Y	Punct sfârşit	X / Y	Lungime segment (** (m)
5	665.330,296 701.549,436	1	665.317,98 701.548,836	12.331

** Lungimile segmentelor sunt determinate în planul de proiecţie Stereo 70 şi sunt rotunjite la 1 milimetru.
*** Distanţa dintre puncte este formată din segmente cumulate ce sunt mai mici decât valoarea 1 milimetru.

Neutilizabil în circuitul civil

DATE DESPRE IMOBILUL NR. 3800

Oficiul de Cadastru şi Publicitate Imobiliară BOTOSANI
Biroul de Cadastru şi Publicitate Imobiliară Botosani

A. Partea I. Descrierea imobilului

TEREN Extravilan

Adresa: Jud. Botosani

Nr. Crt	Nr cadastral Nr. topografic	Suprafaţa* (mp)	Observaţii / Referinţe
A1		5.000	Sector cadastral:42 Teren neimprejmuit; Conform TP nr. 99950 imobilul se gaseste in parcela cadastra 368/40

B. Partea II. Proprietari şi acte

Inscrieri privitoare la dreptul de proprietate şi alte drepturi reale		Referinţe
/		
Act Administrativ nr. 99950, din 22/12/2001 emis de CJSDPT;		
B1	Intabulare, drept de PROPRIETATE, dobandit prin Constituire, cota actuala 1/1	A1
	1) **GAFTON MIRCEA**	

C. Partea III. SARCINI .

Inscrieri privind dezmembramintele dreptului de proprietate, drepturi reale de garanţie şi sarcini	Referinţe
NU SUNT	

Neutilizabil în circuitul civil

Anexa Nr. 1 La Partea I

Teren

Nr cadastral	Suprafaţa (mp)*	Observaţii / Referinţe
	5.000	Conform TP nr. 99950 imobilul se gaseste in parcela cadastra 368/40

* Suprafaţa este determinată in planul de proiecţie Stereo 70.

DETALII LINIARE IMOBIL

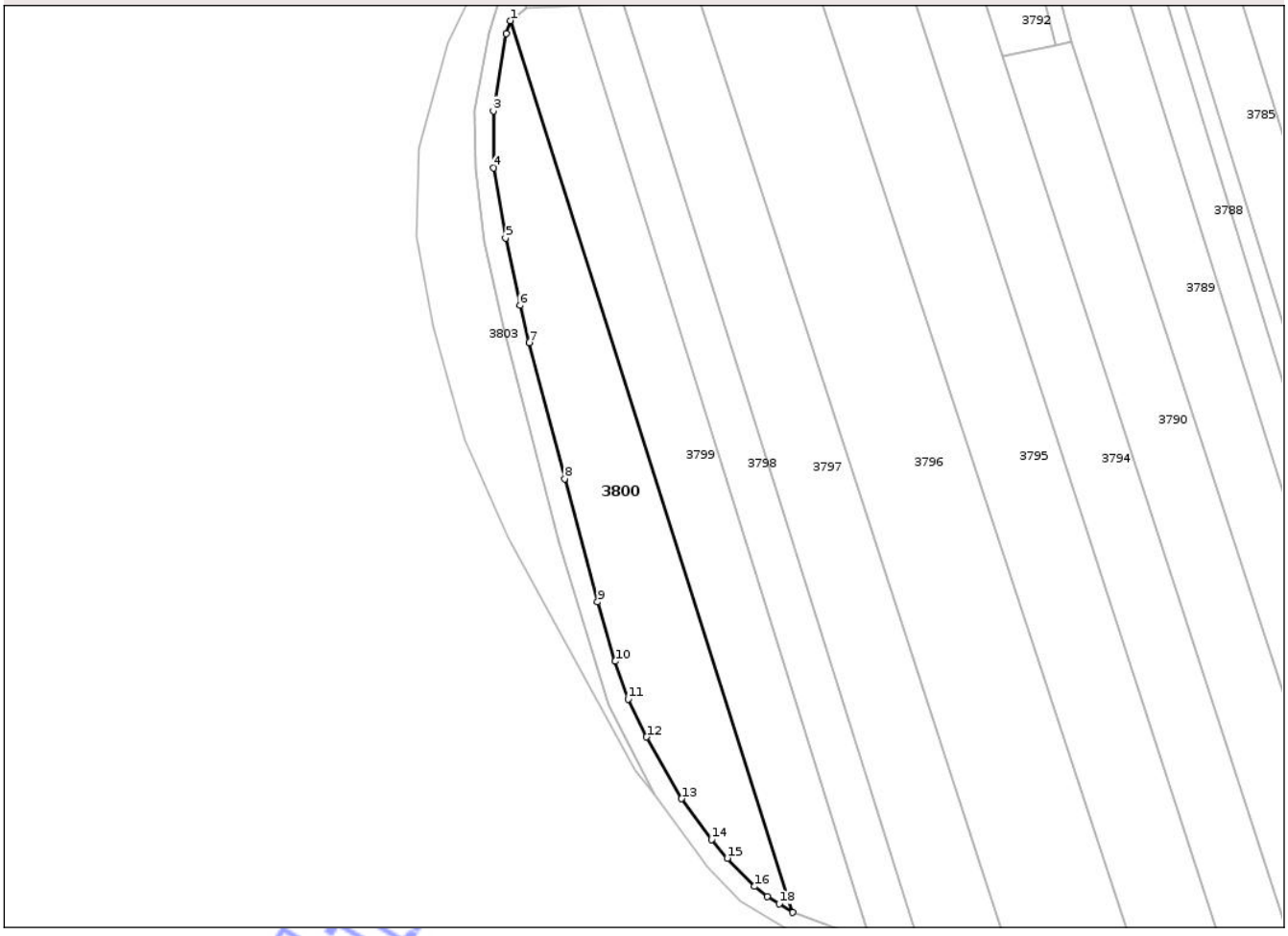

Date referitoare la teren

Crt	Categorie folosință	Intra vilan	Suprafaţa (mp)	Tarla	Parcelă	Nr. topo	Observaţii / Referinţe
1	arabil	NU	5.000	-	365	-	

Lungime Segmente
1) Valorile lungimilor segmentelor sunt obţinute din proiecţie în plan.

Punct început	X / Y	Punct sfârşit	X / Y	Lungime segment (** (m)
1	665.299,119 701.544,568	2	665.298,036 701.541,011	3.718
2	665.298,036 701.541,011	3	665.294,382 701.519,557	21.763
3	665.294,382 701.519,557	4	665.294,463 701.503,791	15.766
4	665.294,463 701.503,791	5	665.297,779 701.484,322	19.749
5	665.297,779 701.484,322	6	665.301,825 701.465,664	19.092

Document care conține date cu caracter personal, protejat de prevederile Regulamentului (UE) nr. 679/2016 și Legii 190/2018

Punct început	X / Y	Punct sfârşit	X / Y	Lungime segment (** (m)
6	665.301,825 701.465,664	7	665.304,418 701.455,416	10.571
7	665.304,418 701.455,416	8	665.314,209 701.417,699	38.967
8	665.314,209 701.417,699	9	665.323,356 701.383,541	35.361
9	665.323,356 701.383,541	10	665.328,204 701.367,075	17.165
10	665.328,204 701.367,075	11	665.331,839 701.356,67	11.022
11	665.331,839 701.356,67	12	665.336,888 701.346,119	11.697
12	665.336,888 701.346,119	13	665.346,617 701.329,042	19.654
13	665.346,617 701.329,042	14	665.354,916 701.317,733	14.028
14	665.354,916 701.317,733	15	665.359,307 701.312,54	6.8
15	665.359,307 701.312,54	16	665.366,87 701.304,737	10.867
16	665.366,87 701.304,737	17	665.370,376 701.301,975	4.463
17	665.370,376 701.301,975	18	665.373,733 701.299,903	3.945
18	665.373,733 701.299,903	19	665.377,505 701.297,544	4.449
19	665.377,505 701.297,544	1	665.299,119 701.544,568	259.163

**** Lungimile segmentelor sunt determinate în planul de proiecţie Stereo 70 şi sunt rotunjite la 1 milimetru.**
***** Distanţa dintre puncte este formată din segmente cumulate ce sunt mai mici decât valoarea 1 milimetru.**

Neutilizabil în circuitul civil

DATE DESPRE IMOBILUL NR. 3801

Oficiul de Cadastru şi Publicitate Imobiliară BOTOSANI
Biroul de Cadastru şi Publicitate Imobiliară Botosani

A. Partea I. Descrierea imobilului

TEREN Extravilan

Adresa: Jud. Botosani

Nr. Crt	Nr cadastral Nr. topografic	Suprafaţa* (mp)	Observaţii / Referinţe
A1	55485	4.800	Sector cadastral:42 Teren neimprejmuit;

B. Partea II. Proprietari şi acte

Inscrieri privitoare la dreptul de proprietate şi alte drepturi reale		Referinţe
91891 / 30/12/2020		
Act Notarial nr. 1597, din 29/12/2020 emis de BIN BARCULET Irina Mihaela;		
B2	Intabulare, drept de PROPRIETATE, dobandit prin Conventie, cota actuala 1/1	A1
	1) **NANEA CRISTINA**, bun propriu	

C. Partea III. SARCINI .

Inscrieri privind dezmembramintele dreptului de proprietate, drepturi reale de garanţie şi sarcini	Referinţe
NU SUNT	

Neutilizabil în circuitul civil

Anexa Nr. 1 La Partea I

Teren

Nr cadastral	Suprafaţa (mp)*	Observaţii / Referinţe
55485	4.800	

* Suprafaţa este determinată in planul de proiecţie Stereo 70.

DETALII LINIARE IMOBIL

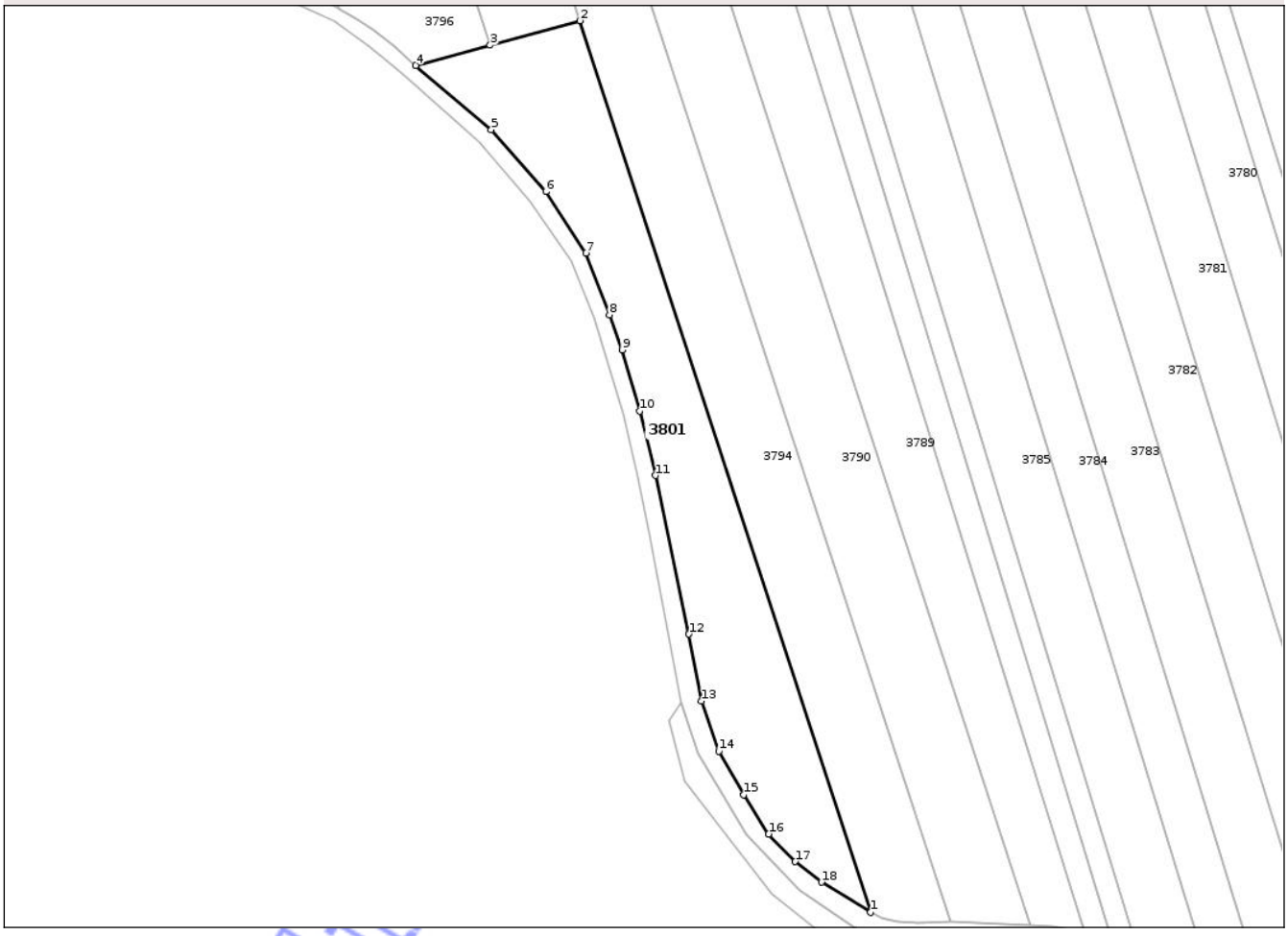

Date referitoare la teren

Crt	Categorie folosinţă	Intra vilan	Suprafaţa (mp)	Tarla	Parcelă	Nr. topo	Observaţii / Referinţe
1	arabil	NU	3.800	-	365/55	-	
2	pasune	NU	1.000	-	364/1	-	

Lungime Segmente

1) Valorile lungimilor segmentelor sunt obţinute din proiecţie în plan.

Punct început	X / Y	Punct sfârşit	X / Y	Lungime segment (** (m)
1	665.576,784 701.042,536	2	665.503,414 701.267,411	236.541
2	665.503,414 701.267,411	3	665.480,767 701.261,257	23.468
3	665.480,767 701.261,257	4	665.461,995 701.256,143	19.456
4	665.461,995 701.256,143	5	665.481,045 701.239,924	25.019

Document care conține date cu caracter personal, protejat de prevederile Regulamentului (UE) nr. 679/2016 și Legii 190/2018

Punct început	X / Y	Punct sfârşit	X / Y	Lungime segment (** (m)
5	665.481,045 701.239,924	6	665.494,862 701.224,304	20.854
6	665.494,862 701.224,304	7	665.504,92 701.208,807	18.475
7	665.504,92 701.208,807	8	665.510,912 701.193,232	16.688
8	665.510,912 701.193,232	9	665.514,051 701.184,393	9.38
9	665.514,051 701.184,393	10	665.518,507 701.168,998	16.027
10	665.518,507 701.168,998	11	665.522,573 701.152,689	16.808
11	665.522,573 701.152,689	12	665.530,971 701.112,705	40.857
12	665.530,971 701.112,705	13	665.534,186 701.095,847	17.162
13	665.534,186 701.095,847	14	665.538,477 701.083,182	13.372
14	665.538,477 701.083,182	15	665.544,751 701.072,158	12.685
15	665.544,751 701.072,158	16	665.551,115 701.062,312	11.723
16	665.551,115 701.062,312	17	665.557,786 701.055,324	9.662
17	665.557,786 701.055,324	18	665.564,438 701.050,15	8.427
18	665.564,438 701.050,15	1	665.576,784 701.042,536	14.505

**** Lungimile segmentelor sunt determinate în planul de proiecţie Stereo 70 şi sunt rotunjite la 1 milimetru.**
***** Distanţa dintre puncte este formată din segmente cumulate ce sunt mai mici decât valoarea 1 milimetru.**

Neutilizabil în circuitul civil

DATE DESPRE IMOBILUL NR. 3804

Oficiul de Cadastru şi Publicitate Imobiliară BOTOSANI
Biroul de Cadastru şi Publicitate Imobiliară Botosani

A. Partea I. Descrierea imobilului

TEREN Extravilan

Adresa: Jud. Botosani

Nr. Crt	Nr cadastral Nr. topografic	Suprafaţa* (mp)	Observaţii / Referinţe
A1		1.452	Sector cadastral:42 Teren neimprejmuit;

B. Partea II. Proprietari şi acte

Inscrieri privitoare la dreptul de proprietate şi alte drepturi reale		Referinţe
/		
Act Administrativ nr. 07, din 13/06/1993 emis de PARLAMENTUL ROMANIEI;		
B1	Inscrierea posesiei, drept de PROPRIETATE, dobandit prin Lege, cota actuala 1/1	A1
	1) **NEIDENTIFICAT NEIDENTIFICAT**	
Act Administrativ nr. 7, din 13/06/1993 emis de PARLAMENTUL ROMANIEI;		
B2	Se noteaza mentiunea de proprietar neidentificat, rezerva comisiei locale de fond funciar	A1

C. Partea III. SARCINI .

Inscrieri privind dezmembramintele dreptului de proprietate, drepturi reale de garanţie şi sarcini	Referinţe
NU SUNT	

Neutilizabil în circuitul civil

Anexa Nr. 1 La Partea I

Teren

Nr cadastral	Suprafaţa (mp)*	Observaţii / Referinţe
	1.452	

* Suprafaţa este determinată in planul de proiecţie Stereo 70.

DETALII LINIARE IMOBIL



Date referitoare la teren

Crt	Categorie folosință	Intra vilan	Suprafaţa (mp)	Tarla	Parcelă	Nr. topo	Observaţii / Referinţe
1	pasune	NU	1.452	-	364	-	

Lungime Segmente
1) Valorile lungimilor segmentelor sunt obţinute din proiecţie în plan.

Punct început	X / Y	Punct sfârşit	X / Y	Lungime segment (** (m)
1	665.525,986 701.090,808	2	665.530,008 701.075,568	15.762
3	665.552,021 701.047,205	4	665.563,909 701.037,715	15.212
5	665.574,103 701.031,545	6	665.587,206 701.024,856	14.712
7	665.597,701 701.020,024	8	665.606,753 701.017,043	9.53
9	665.612,925 701.016,426	10	665.619,12 701.016,22	6.199

Punct început	X / Y	Punct sfârşit	X / Y	Lungime segment (** (m)
2	665.530,008 701.075,568	3	665.552,021 701.047,205	35.903
4	665.563,909 701.037,715	5	665.574,103 701.031,545	11.915
6	665.587,206 701.024,856	7	665.597,701 701.020,024	11.554
8	665.606,753 701.017,043	9	665.612,925 701.016,426	6.202
10	665.619,12 701.016,22	11	665.630,54 701.017,454	11.487

Document care conține date cu caracter personal, protejat de prevederile Regulamentului (UE) nr. 679/2016 și Legii 190/2018

Punct început	X / Y	Punct sfârşit	X / Y	Lungime segment (** (m)
11	665.630,54 701.017,454	12	665.637,847 701.019,305	7.537
13	665.654,41 701.023,005	14	665.673,922 701.025,844	19.717
15	665.661,342 701.025,417	16	665.654,73 701.026,25	6.665
17	665.629,815 701.032,795	18	665.616,641 701.034,764	13.321
19	665.597,732 701.035,302	20	665.578,737 701.035,894	19.004
21	665.575,202 701.037,228	22	665.558,899 701.048,198	19.651
23	665.545,567 701.062,22	24	665.533,381 701.082,555	23.707
25	665.529,074 701.095,392	1	665.525,986 701.090,808	5.527

Punct început	X / Y	Punct sfârşit	X / Y	Lungime segment (** (m)
12	665.637,847 701.019,305	13	665.654,41 701.023,005	16.972
14	665.673,922 701.025,844	15	665.661,342 701.025,417	12.587
16	665.654,73 701.026,25	17	665.629,815 701.032,795	25.76
18	665.616,641 701.034,764	19	665.597,732 701.035,302	18.916
20	665.578,737 701.035,894	21	665.575,202 701.037,228	3.778
22	665.558,899 701.048,198	23	665.545,567 701.062,22	19.348
24	665.533,381 701.082,555	25	665.529,074 701.095,392	13.541

**** Lungimile segmentelor sunt determinate în planul de proiecţie Stereo 70 şi sunt rotunjite la 1 milimetru.**
***** Distanţa dintre puncte este formată din segmente cumulate ce sunt mai mici decât valoarea 1 milimetru.**

Neutilizabil în circuitul civil

DATE DESPRE IMOBILUL NR. 3761

Oficiul de Cadastru şi Publicitate Imobiliară BOTOSANI
Biroul de Cadastru şi Publicitate Imobiliară Botosani

A. Partea I. Descrierea imobilului

TEREN Extravilan

Adresa: Jud. Botosani

Nr. Crt	Nr cadastral Nr. topografic	Suprafaţa* (mp)	Observaţii / Referinţe
A1	53454	10.000	Sector cadastral:42 Teren neimprejmuit;

B. Partea II. Proprietari şi acte

Inscrieri privitoare la dreptul de proprietate şi alte drepturi reale		Referinţe
75128 / 29/10/2014		
Act Notarial nr. 5456, din 09/07/2009 emis de BNPA RETA ANITEI- ANA MARIA VATAVU;		
B2	Intabulare, drept de PROPRIETATE, dobandit prin Conventie, cota actuala 1/1	A1
	1) **NEAGU OVIDIU DUMITRU**, bun propriu	

C. Partea III. SARCINI .

Inscrieri privind dezmembramintele dreptului de proprietate, drepturi reale de garanţie şi sarcini	Referinţe
NU SUNT	

Neutilizabil în circuitul civil

Anexa Nr. 1 La Partea I

Teren

Nr cadastral	Suprafaţa (mp)*	Observaţii / Referinţe
53454	10.000	

* Suprafaţa este determinată in planul de proiecţie Stereo 70.

DETALII LINIARE IMOBIL

Date referitoare la teren

Crt	Categorie folosinţă	Intra vilan	Suprafaţa (mp)	Tarla	Parcelă	Nr. topo	Observaţii / Referinţe
1	arabil	NU	10.000	-	365/51	-	

Lungime Segmente
1) Valorile lungimilor segmentelor sunt obţinute din proiecţie în plan.

Punct început	X / Y	Punct sfârşit	X / Y	Lungime segment (** (m)
1	665.718,203 701.678,15	2	665.905,844 701.081,229	625.718
2	665.905,844 701.081,229	3	665.920,028 701.089,713	16.527
3	665.920,028 701.089,713	4	665.838,249 701.349,843	272.682
4	665.838,249 701.349,843	5	665.734,561 701.679,715	345.784
5	665.734,561 701.679,715	6	665.726,246 701.679,111	8.337

Document care conține date cu caracter personal, protejat de prevederile Regulamentului (UE) nr. 679/2016 și Legii 190/2018

Punct început	X / Y	Punct sfârşit	X / Y	Lungime segment (** (m)
6	665.726,246 701.679,111	1	665.718,203 701.678,15	8.1

** Lungimile segmentelor sunt determinate în planul de proiecţie Stereo 70 şi sunt rotunjite la 1 milimetru.
*** Distanţa dintre puncte este formată din segmente cumulate ce sunt mai mici decât valoarea 1 milimetru.

Neutilizabil în circuitul civil

DATE DESPRE IMOBILUL NR. 3722

Oficiul de Cadastru şi Publicitate Imobiliară BOTOSANI
Biroul de Cadastru şi Publicitate Imobiliară Botosani

A. Partea I. Descrierea imobilului

TEREN Extravilan

Adresa: Jud. Botosani

Nr. Crt	Nr cadastral Nr. topografic	Suprafaţa* (mp)	Observaţii / Referinţe
A1		2.917	Sector cadastral:42 Teren neimprejmuit;

B. Partea II. Proprietari şi acte

Inscrieri privitoare la dreptul de proprietate şi alte drepturi reale		Referinţe
/		
Act Administrativ nr. 07, din 13/06/1993 emis de PARLAMENTUL ROMANIEI;		
B1	Inscrierea posesiei, drept de PROPRIETATE, dobandit prin Lege, cota actuala 1/1	A1
	1) **NEIDENTIFICAT NEIDENTIFICAT**	
Act Administrativ nr. 7, din 13/06/1993 emis de PARLAMENTUL ROMANIEI;		
B2	Se noteaza mentiunea de proprietar neidentificat, rezerva comisiei locale de fond funciar	A1

C. Partea III. SARCINI .

Inscrieri privind dezmembramintele dreptului de proprietate, drepturi reale de garanţie şi sarcini	Referinţe
NU SUNT	

Neutilizabil în circuitul civil

Anexa Nr. 1 La Partea I

Teren

Nr cadastral	Suprafaţa (mp)*	Observaţii / Referinţe
	2.917	

* Suprafaţa este determinată in planul de proiecţie Stereo 70.

DETALII LINIARE IMOBIL

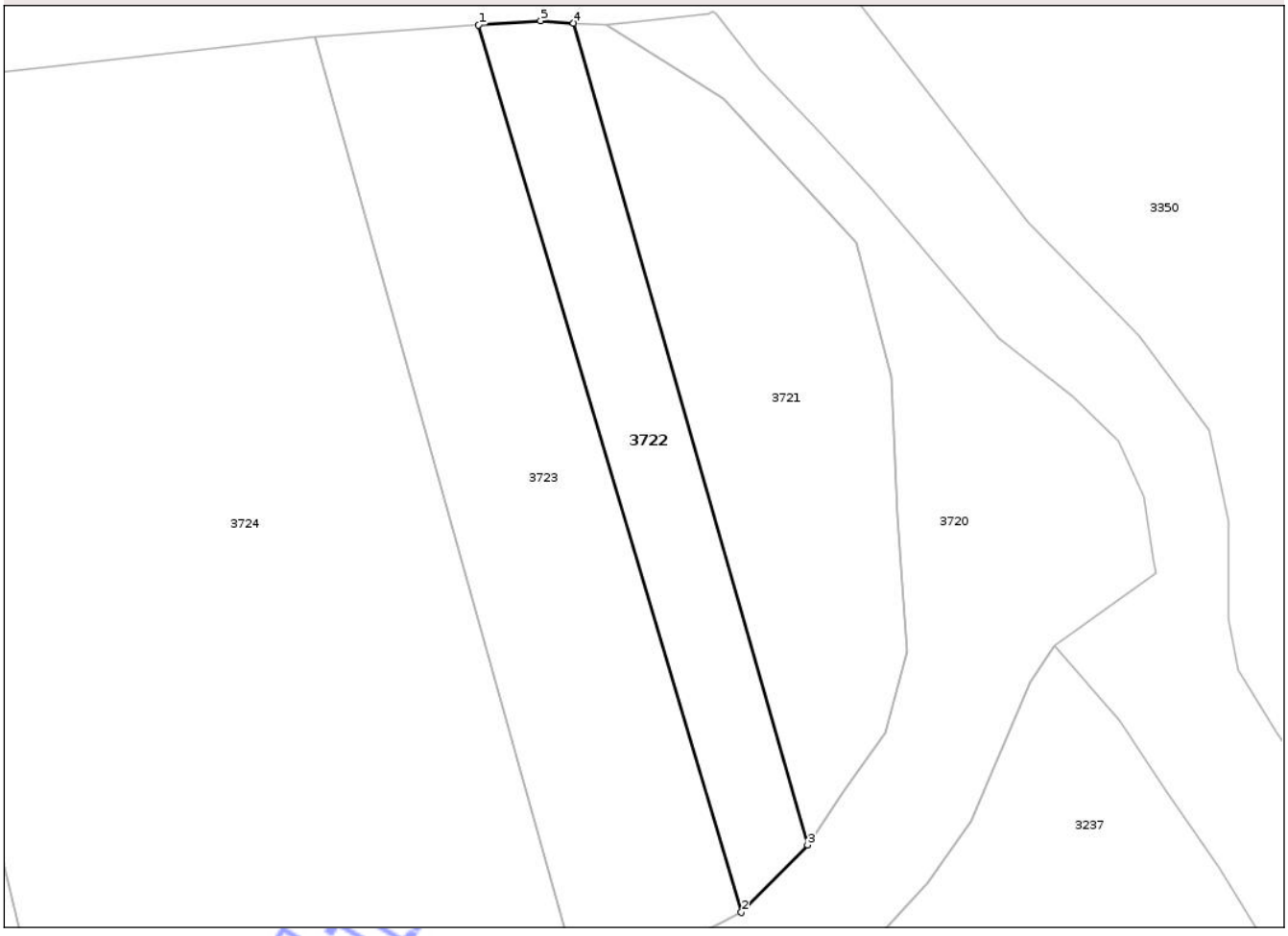

Date referitoare la teren

Crt	Categorie folosință	Intra vilan	Suprafaţa (mp)	Tarla	Parcelă	Nr. topo	Observaţii / Referinţe
1	arabil	NU	2.917	-	368	-	

Lungime Segmente
1) Valorile lungimilor segmentelor sunt obţinute din proiecţie în plan.

Punct început	X / Y	Punct sfârşit	X / Y	Lungime segment (** (m)
1	666.843,887 701.785,072	2	666.894,841 701.613,208	179.258
2	666.894,841 701.613,208	3	666.907,673 701.626,297	18.329
3	666.907,673 701.626,297	4	666.862,302 701.785,484	165.527
4	666.862,302 701.785,484	5	666.855,914 701.785,934	6.403
5	666.855,914 701.785,934	1	666.843,887 701.785,072	12.058

Document care conține date cu caracter personal, protejat de prevederile Regulamentului (UE) nr. 679/2016 și Legii 190/2018

**** Lungimile segmentelor sunt determinate în planul de proiecţie Stereo 70 şi sunt rotunjite la 1 milimetru.**
***** Distanţa dintre puncte este formată din segmente cumulate ce sunt mai mici decât valoarea 1 milimetru.**

Neutilizabil în circuitul civil

DATE DESPRE IMOBILUL NR. 3723

Oficiul de Cadastru şi Publicitate Imobiliară BOTOSANI
Biroul de Cadastru şi Publicitate Imobiliară Botosani

A. Partea I. Descrierea imobilului

TEREN Extravilan

Adresa: Jud. Botosani

Nr. Crt	Nr cadastral Nr. topografic	Suprafaţa* (mp)	Observaţii / Referinţe
A1		6.000	Sector cadastral:42 Teren neimprejmuit;

B. Partea II. Proprietari şi acte

Inscrieri privitoare la dreptul de proprietate şi alte drepturi reale		Referinţe
/		
Act Administrativ nr. 86785, din 22/03/1999 emis de CJSDPT;		
B1	Intabulare, drept de PROPRIETATE, dobandit prin Reconstituire, cota actuala 1/1	A1
	1) **HORODEA MARIA**	

C. Partea III. SARCINI .

Inscrieri privind dezmembramintele dreptului de proprietate, drepturi reale de garanţie şi sarcini	Referinţe
NU SUNT	

Neutilizabil în circuitul civil

Anexa Nr. 1 La Partea I

Teren

Nr cadastral	Suprafaţa (mp)*	Observaţii / Referinţe
	6.000	

* Suprafaţa este determinată in planul de proiecţie Stereo 70.

DETALII LINIARE IMOBIL

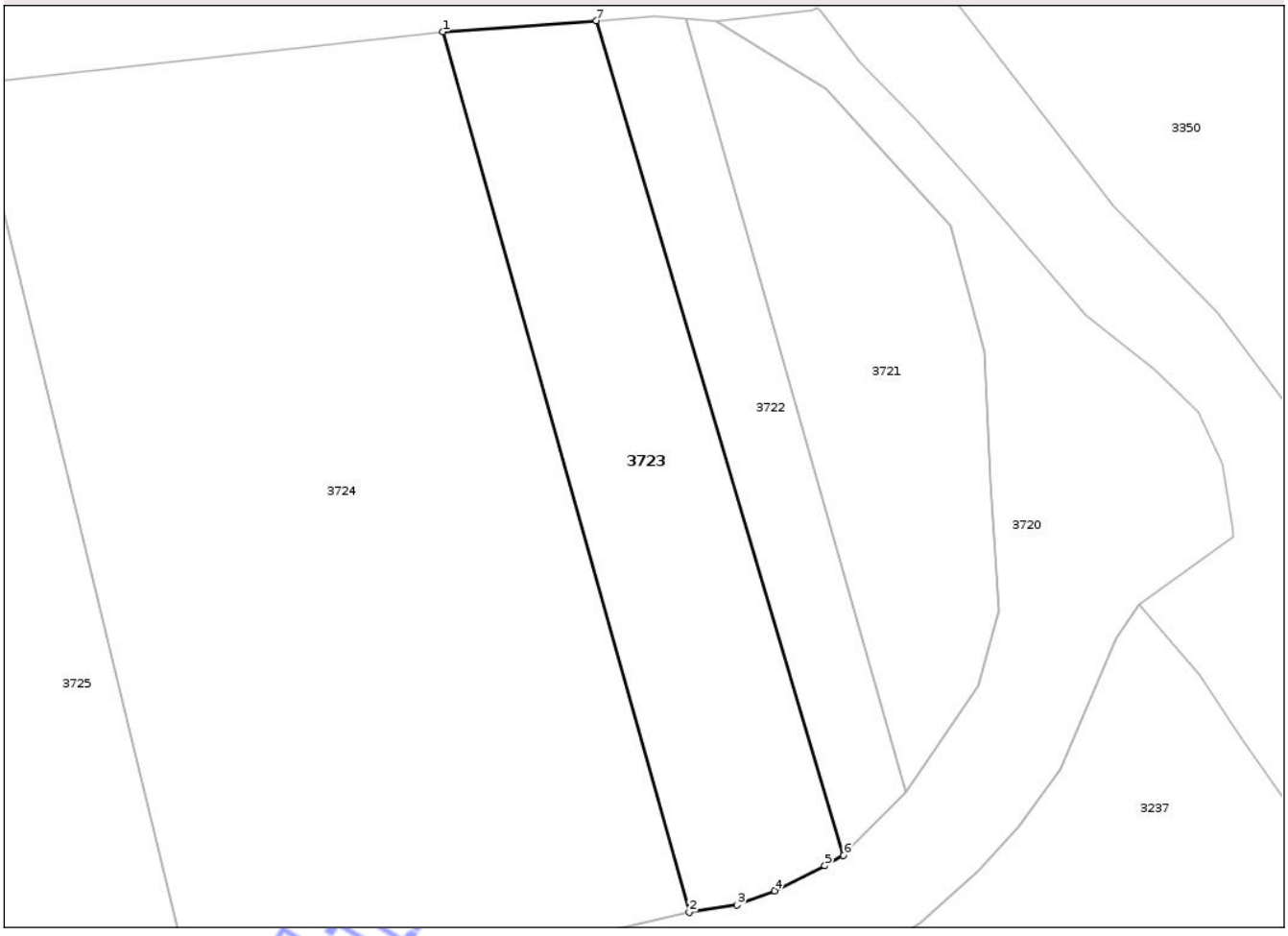

Date referitoare la teren

Crt	Categorie folosință	Intra vilan	Suprafaţa (mp)	Tarla	Parcelă	Nr. topo	Observaţii / Referinţe
1	arabil	NU	6.000	-	368/1	-	

Lungime Segmente
1) Valorile lungimilor segmentelor sunt obţinute din proiecţie în plan.

Punct început	X / Y	Punct sfârşit	X / Y	Lungime segment (** (m)
1	666.812,25 701.782,805	2	666.863,036 701.601,488	188.295
2	666.863,036 701.601,488	3	666.872,968 701.602,98	10.044
3	666.872,968 701.602,98	4	666.880,68 701.605,926	8.255
4	666.880,68 701.605,926	5	666.891,0 701.611,079	11.535
5	666.891,0 701.611,079	6	666.894,841 701.613,208	4.392

Document care conține date cu caracter personal, protejat de prevederile Regulamentului (UE) nr. 679/2016 și Legii 190/2018

Punct început	X / Y	Punct sfârşit	X / Y	Lungime segment (** (m)
6	666.894,841 701.613,208	7	666.843,887 701.785,072	179.258
7	666.843,887 701.785,072	1	666.812,25 701.782,805	31.718

** Lungimile segmentelor sunt determinate în planul de proiecţie Stereo 70 şi sunt rotunjite la 1 milimetru.
*** Distanţa dintre puncte este formată din segmente cumulate ce sunt mai mici decât valoarea 1 milimetru.

Neutilizabil în circuitul civil

DATE DESPRE IMOBILUL NR. 3725

Oficiul de Cadastru şi Publicitate Imobiliară BOTOSANI
Biroul de Cadastru şi Publicitate Imobiliară Botosani

A. Partea I. Descrierea imobilului

TEREN Extravilan

Adresa: Jud. Botosani

Nr. Crt	Nr cadastral Nr. topografic	Suprafaţa* (mp)	Observaţii / Referinţe
A1	54649	10.000	Sector cadastral:42 Teren neimprejmuit; conform TP nr. 96563 imobilul se gaseste in parcela cadastra 365/38

B. Partea II. Proprietari şi acte

Inscrieri privitoare la dreptul de proprietate şi alte drepturi reale		Referinţe
72750 / 04/10/2018		
Act Notarial nr. 2744, din 04/10/2018 emis de SPN Agachi Cornelia-Agachi Stelian;		
B3	Intabulare, drept de PROPRIETATE, dobandit prin Conventie, cota actuala 1/1	A1
	1) **SERBAN MIHAITA**, bun propriu	

C. Partea III. SARCINI .

Inscrieri privind dezmembramintele dreptului de proprietate, drepturi reale de garanţie şi sarcini	Referinţe
NU SUNT	

Neutilizabil în circuitul civil

Anexa Nr. 1 La Partea I

Teren

Nr cadastral	Suprafaţa (mp)*	Observaţii / Referinţe
54649	10.000	conform TP nr. 96563 imobilul se gaseste in parcela cadastra 365/38

* Suprafaţa este determinată in planul de proiecţie Stereo 70.

DETALII LINIARE IMOBIL

Date referitoare la teren

Crt	Categorie folosință	Intra vilan	Suprafaţa (mp)	Tarla	Parcelă	Nr. topo	Observaţii / Referinţe
1	arabil	NU	10.000	-	368	-	

Lungime Segmente
1) Valorile lungimilor segmentelor sunt obţinute din proiecţie în plan.

Punct început	X / Y	Punct sfârşit	X / Y	Lungime segment (** (m)
1	666.665,445 701.766,461	2	666.712,898 701.572,116	200.054
2	666.712,898 701.572,116	3	666.720,293 701.571,354	7.434
3	666.720,293 701.571,354	4	666.734,95 701.572,32	14.689
4	666.734,95 701.572,32	5	666.754,316 701.575,694	19.658
5	666.754,316 701.575,694	6	666.762,634 701.577,68	8.552

Document care conține date cu caracter personal, protejat de prevederile Regulamentului (UE) nr. 679/2016 și Legii 190/2018

Punct început	X / Y	Punct sfârşit	X / Y	Lungime segment (** (m)
6	666.762,634 701.577,68	7	666.715,188 701.771,999	200.027
7	666.715,188 701.771,999	1	666.665,445 701.766,461	50.05

** Lungimile segmentelor sunt determinate în planul de proiecţie Stereo 70 şi sunt rotunjite la 1 milimetru.
*** Distanţa dintre puncte este formată din segmente cumulate ce sunt mai mici decât valoarea 1 milimetru.

Neutilizabil în circuitul civil

DATE DESPRE IMOBILUL NR. 3728

Oficiul de Cadastru şi Publicitate Imobiliară BOTOSANI
Biroul de Cadastru şi Publicitate Imobiliară Botosani

A. Partea I. Descrierea imobilului

TEREN Extravilan

Adresa: Jud. Botosani

Nr. Crt	Nr cadastral Nr. topografic	Suprafaţa* (mp)	Observaţii / Referinţe
A1	54872	12.527	Sector cadastral:42 Teren neimprejmuit;

B. Partea II. Proprietari şi acte

Inscrieri privitoare la dreptul de proprietate şi alte drepturi reale		Referinţe
62527 / 27/08/2018		
Act Notarial nr. 129, din 24/08/2018 emis de SPN PUSCASU STACIU SFAITER SI ASOCIATII;		
B2	Intabulare, drept de PROPRIETATE, dobandit prin Conventie, cota actuala 1/1	A1
	1) **CIOBANU GELU**, casatorit cu 2) **CIOBANU VIORICA**, bun comun	

C. Partea III. SARCINI .

Inscrieri privind dezmembramintele dreptului de proprietate, drepturi reale de garanţie şi sarcini	Referinţe
NU SUNT	

Neutilizabil în circuitul civil

Anexa Nr. 1 La Partea I

Teren

Nr cadastral	Suprafaţa (mp)*	Observaţii / Referinţe
54872	12.527	

* Suprafaţa este determinată in planul de proiecţie Stereo 70.

DETALII LINIARE IMOBIL

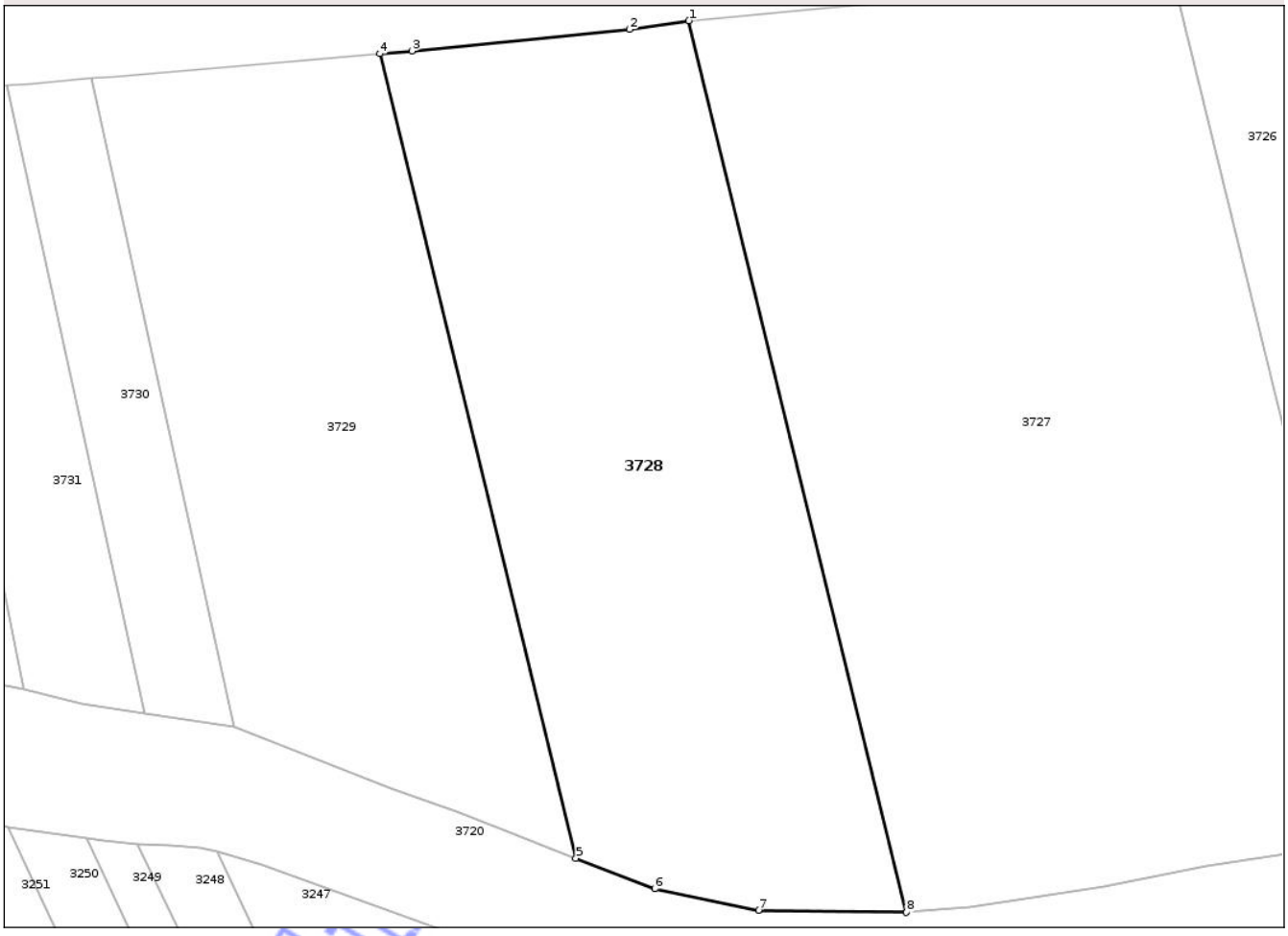

Date referitoare la teren

Crt	Categorie folosință	Intra vilan	Suprafaţa (mp)	Tarla	Parcelă	Nr. topo	Observaţii / Referinţe
1	arabil	NU	12.527	-	368/18	-	

Lungime Segmente
1) Valorile lungimilor segmentelor sunt obţinute din proiecţie în plan.

Punct început	X / Y	Punct sfârşit	X / Y	Lungime segment (** (m)
1	666.506,464 701.751,289	2	666.493,765 701.749,427	12.835
2	666.493,765 701.749,427	3	666.447,107 701.744,807	46.886
3	666.447,107 701.744,807	4	666.440,207 701.744,218	6.925
4	666.440,207 701.744,218	5	666.482,257 701.571,999	177.279
5	666.482,257 701.571,999	6	666.499,122 701.565,447	18.093

Document care conține date cu caracter personal, protejat de prevederile Regulamentului (UE) nr. 679/2016 și Legii 190/2018

Punct început	X / Y	Punct sfârşit	X / Y	Lungime segment (** (m)
6	666.499,122 701.565,447	7	666.521,382 701.560,805	22.739
7	666.521,382 701.560,805	8	666.553,073 701.560,4	31.694
8	666.553,073 701.560,4	1	666.506,464 701.751,289	196.497

** Lungimile segmentelor sunt determinate în planul de proiecţie Stereo 70 şi sunt rotunjite la 1 milimetru.
*** Distanţa dintre puncte este formată din segmente cumulate ce sunt mai mici decât valoarea 1 milimetru.

Neutilizabil în circuitul civil