DATE DESPRE IMOBILUL NR. 3710

Oficiul de Cadastru şi Publicitate Imobiliară BOTOSANI
Biroul de Cadastru şi Publicitate Imobiliară Botosani

A. Partea I. Descrierea imobilului

TEREN Extravilan

Adresa: Jud. Botosani

Nr. Crt	Nr cadastral Nr. topografic	Suprafaţa* (mp)	Observaţii / Referinţe
A1		16.007	Sector cadastral:54 Teren neimprejmuit;

B. Partea II. Proprietari şi acte

Inscrieri privitoare la dreptul de proprietate şi alte drepturi reale		Referinţe
/		
Act Administrativ nr. 07, din 13/06/1993 emis de PARLAMENTUL ROMANIEI;		
B1	Inscrierea posesiei, drept de PROPRIETATE, dobandit prin Lege, cota actuala 1/1	A1
	1) **NEIDENTIFICAT NEIDENTIFICAT**	
Act Administrativ nr. 7, din 13/06/1993 emis de PARLAMENTUL ROMANIEI;		
B2	Se noteaza mentiunea de proprietar neidentificat, rezerva comisiei locale de fond funciar	A1

C. Partea III. SARCINI .

Inscrieri privind dezmembramintele dreptului de proprietate, drepturi reale de garanţie şi sarcini	Referinţe
NU SUNT	

Neutilizabil în circuitul civil

Anexa Nr. 1 La Partea I

Teren

Nr cadastral	Suprafaţa (mp)*	Observaţii / Referinţe
	16.007	

* Suprafaţa este determinată in planul de proiecţie Stereo 70.

DETALII LINIARE IMOBIL

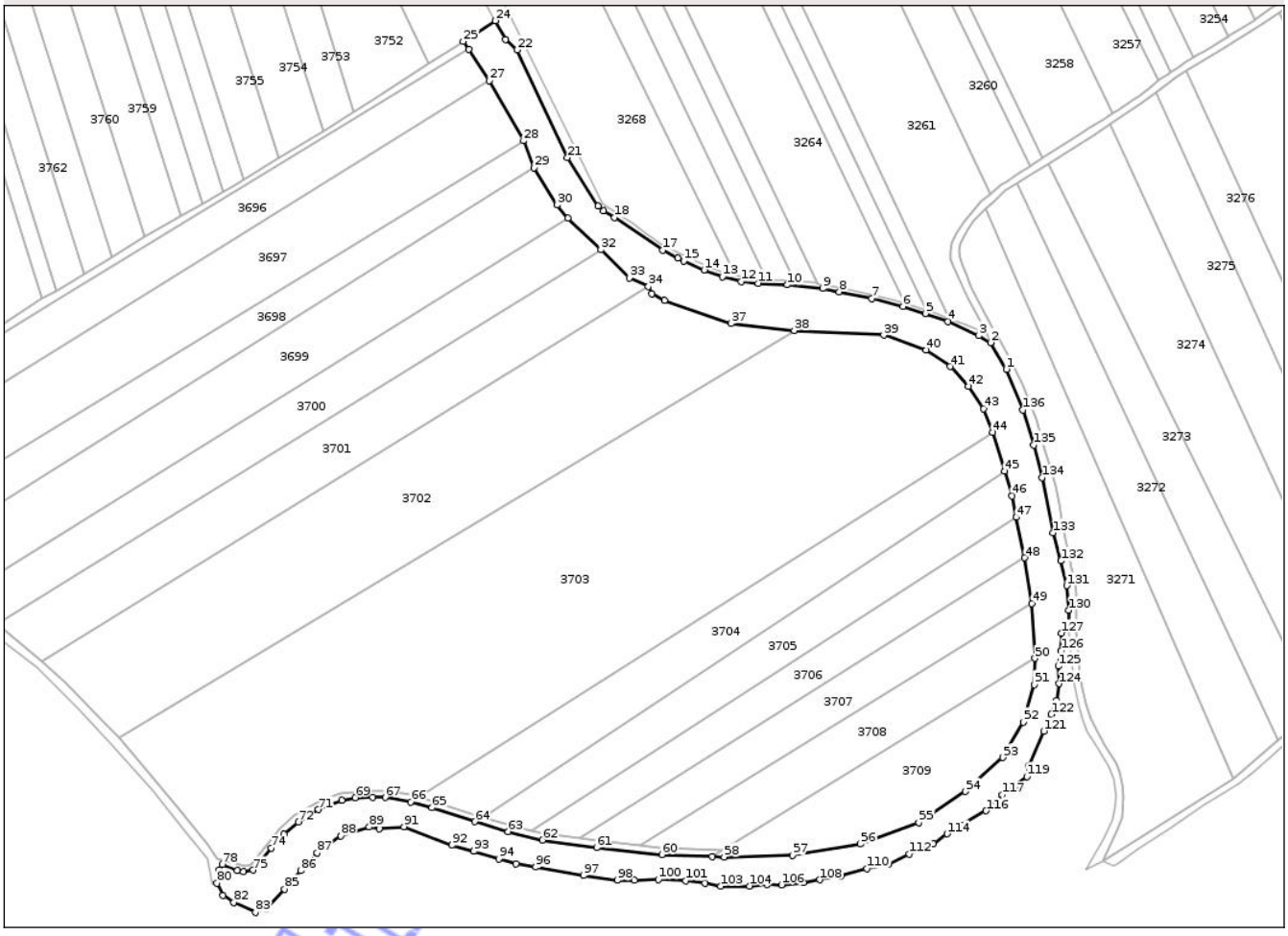

Date referitoare la teren

Crt	Categorie folosinţă	Intra vilan	Suprafaţa (mp)	Tarla	Parcelă	Nr. topo	Observaţii / Referinţe
1	ape curgatoare	NU	16.007	-	354	-	

Lungime Segmente

1) Valorile lungimilor segmentelor sunt obţinute din proiecţie în plan.

Punct început	X / Y	Punct sfârşit	X / Y	Lungime segment
1	666.369,955 701.033,326	2	666.361,977 701.046,712	15.582
4	666.340,671 701.057,288	5	666.329,2 701.061,34	12.166
7	666.302,243 701.068,756	8	666.285,911 701.072,194	16.69
10	666.259,79 701.075,684	11	666.245,249 701.076,432	14.56
13	666.227,144 701.079,812	14	666.217,902 701.083,121	9.816

Punct început	X / Y	Punct sfârşit	X / Y	Lungime segment
2	666.361,977 701.046,712	3	666.356,099 701.050,182	6.826
5	666.329,2 701.061,34	6	666.317,95 701.064,861	11.788
8	666.285,911 701.072,194	9	666.277,538 701.073,861	8.537
11	666.245,249 701.076,432	12	666.236,477 701.077,292	8.814
14	666.217,902 701.083,121	15	666.207,712 701.087,769	11.2

Punct început	X / Y	Punct sfârşit	X / Y	Lungime segment
3	666.356,099 701.050,182	4	666.340,671 701.057,288	16.986
6	666.317,95 701.064,861	7	666.302,243 701.068,756	16.183
9	666.277,538 701.073,861	10	666.259,79 701.075,684	17.842
12	666.236,477 701.077,292	13	666.227,144 701.079,812	9.667
15	666.207,712 701.087,769	16	666.204,633 701.089,17	3.383

Document care conține date cu caracter personal, protejat de prevederile Regulamentului (UE) nr. 679/2016 și Legii 190/2018

Punct început	X / Y	Punct sfârşit	X / Y	Lungime segment
16	666.204,633 701.089,17	17	666.197,12 701.093,219	8.534
19	666.167,361 701.112,785	20	666.164,522 701.115,155	3.698
22	666.123,924 701.193,716	23	666.118,002 701.198,945	7.899
25	666.096,726 701.197,957	26	666.099,403 701.193,915	4.848
28	666.127,043 701.148,045	29	666.132,504 701.134,533	14.574
31	666.149,274 701.109,091	32	666.165,94 701.093,35	22.925
34	666.189,908 701.074,873	35	666.191,539 701.071,139	4.075
37	666.231,548 701.056,308	38	666.263,264 701.052,798	31.91
40	666.329,58 701.043,039	41	666.341,602 701.034,648	14.661
43	666.358,504 701.013,42	44	666.363,08 701.001,616	12.66
46	666.372,786 700.969,651	47	666.374,997 700.958,92	10.956
49	666.382,808 700.915,677	50	666.384,281 700.888,12	27.596
52	666.378,45 700.856,081	53	666.368,103 700.838,286	20.585
55	666.325,859 700.805,659	56	666.296,59 700.794,869	31.195
58	666.227,954 700.788,318	59	666.221,926 700.788,553	6.033
61	666.163,824 700.792,911	62	666.136,588 700.796,756	27.506
64	666.102,566 700.806,029	65	666.081,096 700.813,032	22.583
67	666.057,455 700.818,216	68	666.051,134 700.818,421	6.325
70	666.035,732 700.816,819	71	666.023,902 700.812,104	12.736
73	666.006,637 700.799,822	74	666.000,308 700.792,709	9.521
76	665.986,207 700.780,946	77	665.982,991 700.781,621	3.286
79	665.973,9 700.781,857	80	665.972,928 700.775,11	6.817
82	665.981,349 700.765,468	83	665.992,301 700.760,469	12.039
85	666.006,817 700.772,156	86	666.014,925 700.781,464	12.344
88	666.035,144 700.798,949	89	666.049,519 700.803,394	15.047
91	666.066,891 700.803,538	92	666.091,165 700.794,242	25.993
94	666.114,577 700.787,38	95	666.123,27 700.784,97	9.021
97	666.157,328 700.779,072	98	666.174,157 700.776,625	17.006
100	666.194,928 700.776,929	101	666.208,749 700.776,352	13.833
103	666.226,294 700.773,633	104	666.240,722 700.773,694	14.428
106	666.256,898 700.774,339	107	666.267,917 700.775,493	11.079
109	666.286,766 700.778,733	110	666.299,913 700.782,411	13.652
112	666.321,176 700.789,679	113	666.333,346 700.794,745	13.182

Punct început	X / Y	Punct sfârşit	X / Y	Lungime segment
17	666.197,12 701.093,219	18	666.172,847 701.109,477	29.215
20	666.164,522 701.115,155	21	666.149,163 701.139,581	28.853
23	666.118,002 701.198,945	24	666.112,91 701.208,386	10.727
26	666.099,403 701.193,915	27	666.109,762 701.178,199	18.823
29	666.132,504 701.134,533	30	666.143,959 701.115,777	21.978
32	666.165,94 701.093,35	33	666.180,25 701.079,147	20.162
35	666.191,539 701.071,139	36	666.197,976 701.067,942	7.187
38	666.263,264 701.052,798	39	666.308,211 701.050,42	45.009
41	666.341,602 701.034,648	42	666.350,965 701.024,79	13.596
44	666.363,08 701.001,616	45	666.369,003 700.982,168	20.33
47	666.374,997 700.958,92	48	666.379,178 700.938,605	20.741
50	666.384,281 700.888,12	51	666.383,979 700.874,941	13.182
53	666.368,103 700.838,286	54	666.349,37 700.821,244	25.325
56	666.296,59 700.794,869	57	666.262,553 700.789,12	34.519
59	666.221,926 700.788,553	60	666.196,644 700.789,49	25.3
62	666.136,588 700.796,756	63	666.119,362 700.801,006	17.742
65	666.081,096 700.813,032	66	666.070,46 700.815,989	11.04
68	666.051,134 700.818,421	69	666.042,416 700.818,114	8.723
71	666.023,902 700.812,104	72	666.013,734 700.805,931	11.895
74	666.000,308 700.792,709	75	665.991,023 700.781,672	14.423
77	665.982,991 700.781,621	78	665.975,659 700.784,494	7.875
80	665.972,928 700.775,11	81	665.975,967 700.768,912	6.903
83	665.992,301 700.760,469	84	665.997,633 700.762,231	5.616
86	666.014,925 700.781,464	87	666.023,367 700.790,265	12.195
89	666.049,519 700.803,394	90	666.054,644 700.802,556	5.193
92	666.091,165 700.794,242	93	666.102,07 700.791,247	11.309
95	666.123,27 700.784,97	96	666.133,196 700.783,194	10.084
98	666.174,157 700.776,625	99	666.182,85 700.776,708	8.693
101	666.208,749 700.776,352	102	666.218,409 700.775,118	9.738
104	666.240,722 700.773,694	105	666.249,736 700.774,38	9.04
107	666.267,917 700.775,493	108	666.276,101 700.776,86	8.297
110	666.299,913 700.782,411	111	666.310,437 700.784,496	10.729
113	666.333,346 700.794,745	114	666.340,109 700.799,956	8.538

Punct început	X / Y	Punct sfârşit	X / Y	Lungime segment
18	666.172,847 701.109,477	19	666.167,361 701.112,785	6.407
21	666.149,163 701.139,581	22	666.123,924 701.193,716	59.73
24	666.112,91 701.208,386	25	666.096,726 701.197,957	19.254
27	666.109,762 701.178,199	28	666.127,043 701.148,045	34.755
30	666.143,959 701.115,777	31	666.149,274 701.109,091	8.541
33	666.180,25 701.079,147	34	666.189,908 701.074,873	10.562
36	666.197,976 701.067,942	37	666.231,548 701.056,308	35.531
39	666.308,211 701.050,42	40	666.329,58 701.043,039	22.608
42	666.350,965 701.024,79	43	666.358,504 701.013,42	13.642
45	666.369,003 700.982,168	46	666.372,786 700.969,651	13.077
48	666.379,178 700.938,605	49	666.382,808 700.915,677	23.214
51	666.383,979 700.874,941	52	666.378,45 700.856,081	19.654
54	666.349,37 700.821,244	55	666.325,859 700.805,659	28.207
57	666.262,553 700.789,12	58	666.227,954 700.788,318	34.608
60	666.196,644 700.789,49	61	666.163,824 700.792,911	32.998
63	666.119,362 700.801,006	64	666.102,566 700.806,029	17.531
66	666.070,46 700.815,989	67	666.057,455 700.818,216	13.194
69	666.042,416 700.818,114	70	666.035,732 700.816,819	6.808
72	666.013,734 700.805,931	73	666.006,637 700.799,822	9.364
75	665.991,023 700.781,672	76	665.986,207 700.780,946	4.87
78	665.975,659 700.784,494	79	665.973,9 700.781,857	3.17
81	665.975,967 700.768,912	82	665.981,349 700.765,468	6.39
84	665.997,633 700.762,231	85	666.006,817 700.772,156	13.522
87	666.023,367 700.790,265	88	666.035,144 700.798,949	14.632
90	666.054,644 700.802,556	91	666.066,891 700.803,538	12.286
93	666.102,07 700.791,247	94	666.114,577 700.787,38	13.091
96	666.133,196 700.783,194	97	666.157,328 700.779,072	24.482
99	666.182,85 700.776,708	100	666.194,928 700.776,929	12.08
102	666.218,409 700.775,118	103	666.226,294 700.773,633	8.024
105	666.249,736 700.774,38	106	666.256,898 700.774,339	7.162
108	666.276,101 700.776,86	109	666.286,766 700.778,733	10.828
111	666.310,437 700.784,496	112	666.321,176 700.789,679	11.924
114	666.340,109 700.799,956	115	666.347,65 700.804,273	8.689

Neautentificat pe site-ul ANCPI

Punct început	X / Y	Punct sfârşit	X / Y	Lungime segment
115	666.347,65 700.804,273	116	666.359,719 700.811,455	14.044
118	666.374,76 700.824,297	119	666.380,204 700.828,76	7.04
121	666.388,773 700.851,557	122	666.392,6 700.859,928	9.204
124	666.396,415 700.875,304	125	666.396,105 700.884,131	8.832
127	666.397,794 700.900,777	128	666.400,709 700.903,082	3.716
130	666.401,358 700.912,214	131	666.400,334 700.924,611	12.438
133	666.393,314 700.951,127	134	666.387,871 700.978,953	28.353
136	666.378,358 701.012,804	1	666.369,955 701.033,326	22.176

Punct început	X / Y	Punct sfârşit	X / Y	Lungime segment
116	666.359,719 700.811,455	117	666.367,938 700.819,46	11.473
119	666.380,204 700.828,76	120	666.381,285 700.834,186	5.533
122	666.392,6 700.859,928	123	666.395,129 700.866,794	7.317
125	666.396,105 700.884,131	126	666.397,492 700.891,917	7.909
128	666.400,709 700.903,082	129	666.401,486 700.904,031	1.226
131	666.400,334 700.924,611	132	666.397,436 700.937,028	12.751
134	666.387,871 700.978,953	135	666.383,797 700.995,296	16.843

Punct început	X / Y	Punct sfârşit	X / Y	Lungime segment
117	666.367,938 700.819,46	118	666.374,76 700.824,297	8.363
120	666.381,285 700.834,186	121	666.388,773 700.851,557	18.916
123	666.395,129 700.866,794	124	666.396,415 700.875,304	8.607
126	666.397,492 700.891,917	127	666.397,794 700.900,777	8.865
129	666.401,486 700.904,031	130	666.401,358 700.912,214	8.184
132	666.397,436 700.937,028	133	666.393,314 700.951,127	14.689
135	666.383,797 700.995,296	136	666.378,358 701.012,804	18.334

**** Lungimile segmentelor sunt determinate în planul de proiecţie Stereo 70 şi sunt rotunjite la 1 milimetru.**
***** Distanţa dintre puncte este formată din segmente cumulate ce sunt mai mici decât valoarea 1 milimetru.**

Neutilizabil în circuitul civil

DATE DESPRE IMOBILUL NR. 3697

Oficiul de Cadastru şi Publicitate Imobiliară BOTOSANI
Biroul de Cadastru şi Publicitate Imobiliară Botosani

A. Partea I. Descrierea imobilului

TEREN Extravilan

Adresa: Jud. Botosani

Nr. Crt	Nr cadastral Nr. topografic	Suprafaţa* (mp)	Observaţii / Referinţe
A1	54637	13.000	Sector cadastral:54 Teren neimprejmuit;

B. Partea II. Proprietari şi acte

Inscrieri privitoare la dreptul de proprietate şi alte drepturi reale		Referinţe
97150 / 16/12/2021		
Act Notarial nr. 6395, din 14/12/2021 emis de spn anitei si asociatii;		
B3	Intabulare, drept de PROPRIETATE, dobandit prin Conventie, cota actuala 1/1	A1
	1) **GAVRIL LAURENTIU**, casatorit cu 2) **GAVRIL CRISTINA**, bun comun	

C. Partea III. SARCINI .

Inscrieri privind dezmembramintele dreptului de proprietate, drepturi reale de garanţie şi sarcini	Referinţe
NU SUNT	

Neutilizabil în circuitul civil

Anexa Nr. 1 La Partea I

Teren

Nr cadastral	Suprafaţa (mp)*	Observaţii / Referinţe
54637	13.000	

* Suprafaţa este determinată in planul de proiecţie Stereo 70.

DETALII LINIARE IMOBIL

Date referitoare la teren

Crt	Categorie folosință	Intra vilan	Suprafaţa (mp)	Tarla	Parcelă	Nr. topo	Observaţii / Referinţe
1	pasune	NU	13.000	-	655/33	-	

Lungime Segmente
1) Valorile lungimilor segmentelor sunt obţinute din proiecţie în plan.

Punct început	X / Y	Punct sfârşit	X / Y	Lungime segment (** (m)
1	665.799,995 700.948,227	2	666.127,043 701.148,045	383.259
2	666.127,043 701.148,045	3	666.109,762 701.178,199	34.755
3	666.109,762 701.178,199	4	665.777,958 700.972,716	390.279
4	665.777,958 700.972,716	5	665.788,339 700.959,782	16.585
5	665.788,339 700.959,782	1	665.799,995 700.948,227	16.413

Document care conține date cu caracter personal, protejat de prevederile Regulamentului (UE) nr. 679/2016 și Legii 190/2018

**** Lungimile segmentelor sunt determinate în planul de proiecţie Stereo 70 şi sunt rotunjite la 1 milimetru.**
***** Distanţa dintre puncte este formată din segmente cumulate ce sunt mai mici decât valoarea 1 milimetru.**

Neutilizabil în circuitul civil

DATE DESPRE IMOBILUL NR. 3698

Oficiul de Cadastru şi Publicitate Imobiliară BOTOSANI
Biroul de Cadastru şi Publicitate Imobiliară Botosani

A. Partea I. Descrierea imobilului

TEREN Extravilan

Adresa: Jud. Botosani

Nr. Crt	Nr cadastral Nr. topografic	Suprafaţa* (mp)	Observaţii / Referinţe
A1	54449	6.300	Sector cadastral:54 Teren neimprejmuit;

B. Partea II. Proprietari şi acte

Inscrieri privitoare la dreptul de proprietate şi alte drepturi reale		Referinţe
73538 / 13/10/2017		
Act Notarial nr. 2813, din 13/10/2017 emis de SPN ZAHARIA SI JESCU;		
B3	Intabulare, drept de PROPRIETATE, dobandit prin Conventie, cota actuala 1/1	A1
	1) **CHIROSCA BOGDAN SORIN**, casatorit cu 2) **CHIROSCA RALUCA-MIHAELA**, bun comun	

C. Partea III. SARCINI .

Inscrieri privind dezmembramintele dreptului de proprietate, drepturi reale de garanţie şi sarcini	Referinţe
NU SUNT	

Neutilizabil în circuitul civil

Anexa Nr. 1 La Partea I

Teren

Nr cadastral	Suprafaţa (mp)*	Observaţii / Referinţe
54449	6.300	

* Suprafaţa este determinată in planul de proiecţie Stereo 70.

DETALII LINIARE IMOBIL

Date referitoare la teren

Crt	Categorie folosință	Intra vilan	Suprafaţa (mp)	Tarla	Parcelă	Nr. topo	Observaţii / Referinţe
1	pasune	NU	6.300	-	655	-	

Lungime Segmente
1) Valorile lungimilor segmentelor sunt obţinute din proiecţie în plan.

Punct început	X / Y	Punct sfârşit	X / Y	Lungime segment (** (m)
1	666.127,043 701.148,045	2	665.799,995 700.948,227	383.259
2	665.799,995 700.948,227	3	665.816,035 700.935,89	20.235
3	665.816,035 700.935,89	4	666.132,504 701.134,533	373.647
4	666.132,504 701.134,533	1	666.127,043 701.148,045	14.574

**** Lungimile segmentelor sunt determinate în planul de proiecţie Stereo 70 şi sunt rotunjite la 1 milimetru.**

Document care conține date cu caracter personal, protejat de prevederile Regulamentului (UE) nr. 679/2016 și Legii 190/2018

***** Distanţa dintre puncte este formată din segmente cumulate ce sunt mai mici decât valoarea 1 milimetru.**

Neutilizabil în circuitul civil

DATE DESPRE IMOBILUL NR. 3700

Oficiul de Cadastru şi Publicitate Imobiliară BOTOSANI
Biroul de Cadastru şi Publicitate Imobiliară Botosani

A. Partea I. Descrierea imobilului

TEREN Extravilan

Adresa: Jud. Botosani

Nr. Crt	Nr cadastral Nr. topografic	Suprafaţa* (mp)	Observaţii / Referinţe
A1	54912	7.800	Sector cadastral:54 Teren neimprejmuit;

B. Partea II. Proprietari şi acte

Inscrieri privitoare la dreptul de proprietate şi alte drepturi reale		Referinţe
89880 / 27/11/2018		
Act Notarial nr. 2982, din 22/11/2018 emis de BIN Cosorianu Puscasu Lenuta;		
B2	Intabulare, drept de PROPRIETATE, dobandit prin Conventie, cota actuala 1/1	A1
	1) **CURCA MIHAI**, casatorit cu 2) **CURCA ELENA**, bun comun	

C. Partea III. SARCINI .

Inscrieri privind dezmembramintele dreptului de proprietate, drepturi reale de garanţie şi sarcini	Referinţe
NU SUNT	

Neutilizabil în circuitul civil

Anexa Nr. 1 La Partea I

Teren

Nr cadastral	Suprafaţa (mp)*	Observaţii / Referinţe
54912	7.800	

* Suprafaţa este determinată in planul de proiecţie Stereo 70.

DETALII LINIARE IMOBIL

Date referitoare la teren

Crt	Categorie folosință	Intra vilan	Suprafaţa (mp)	Tarla	Parcelă	Nr. topo	Observaţii / Referinţe
1	pasune	NU	7.800	-	655/2	-	

Lungime Segmente
1) Valorile lungimilor segmentelor sunt obţinute din proiecţie în plan.

Punct început	X / Y	Punct sfârşit	X / Y	Lungime segment (** (m)
1	665.862,084 700.905,405	2	666.165,94 701.093,35	357.283
2	666.165,94 701.093,35	3	666.149,274 701.109,091	22.925
3	666.149,274 701.109,091	4	665.843,022 700.918,647	360.637
4	665.843,022 700.918,647	1	665.862,084 700.905,405	23.21

**** Lungimile segmentelor sunt determinate în planul de proiecţie Stereo 70 şi sunt rotunjite la 1 milimetru.**

Document care conține date cu caracter personal, protejat de prevederile Regulamentului (UE) nr. 679/2016 și Legii 190/2018

***** Distanţa dintre puncte este formată din segmente cumulate ce sunt mai mici decât valoarea 1 milimetru.**

Neutilizabil în circuitul civil

DATE DESPRE IMOBILUL NR. 3702

Oficiul de Cadastru şi Publicitate Imobiliară BOTOSANI
Biroul de Cadastru şi Publicitate Imobiliară Botosani

A. Partea I. Descrierea imobilului

TEREN Extravilan

Adresa: Jud. Botosani

Nr. Crt	Nr cadastral Nr. topografic	Suprafaţa* (mp)	Observaţii / Referinţe
A1	54560	20.500	Sector cadastral:54 Teren neimprejmuit;

B. Partea II. Proprietari şi acte

Inscrieri privitoare la dreptul de proprietate şi alte drepturi reale		Referinţe
88671 / 07/12/2017		
Act Notarial nr. 4737, din 28/07/1998 emis de BNP MARTA SANDULACHE DARJAN;		
B2	Intabulare, drept de PROPRIETATE, dobandit prin Conventie, cota actuala 1/1	A1
	1) **SANDA VASILE**, casatorit cu 2) **SANDA MARIA**, bun comun	

C. Partea III. SARCINI .

Inscrieri privind dezmembramintele dreptului de proprietate, drepturi reale de garanţie şi sarcini	Referinţe
NU SUNT	

Neutilizabil în circuitul civil

Anexa Nr. 1 La Partea I

Teren

Nr cadastral	Suprafaţa (mp)*	Observaţii / Referinţe
54560	20.500	

* Suprafaţa este determinată in planul de proiecţie Stereo 70.

DETALII LINIARE IMOBIL

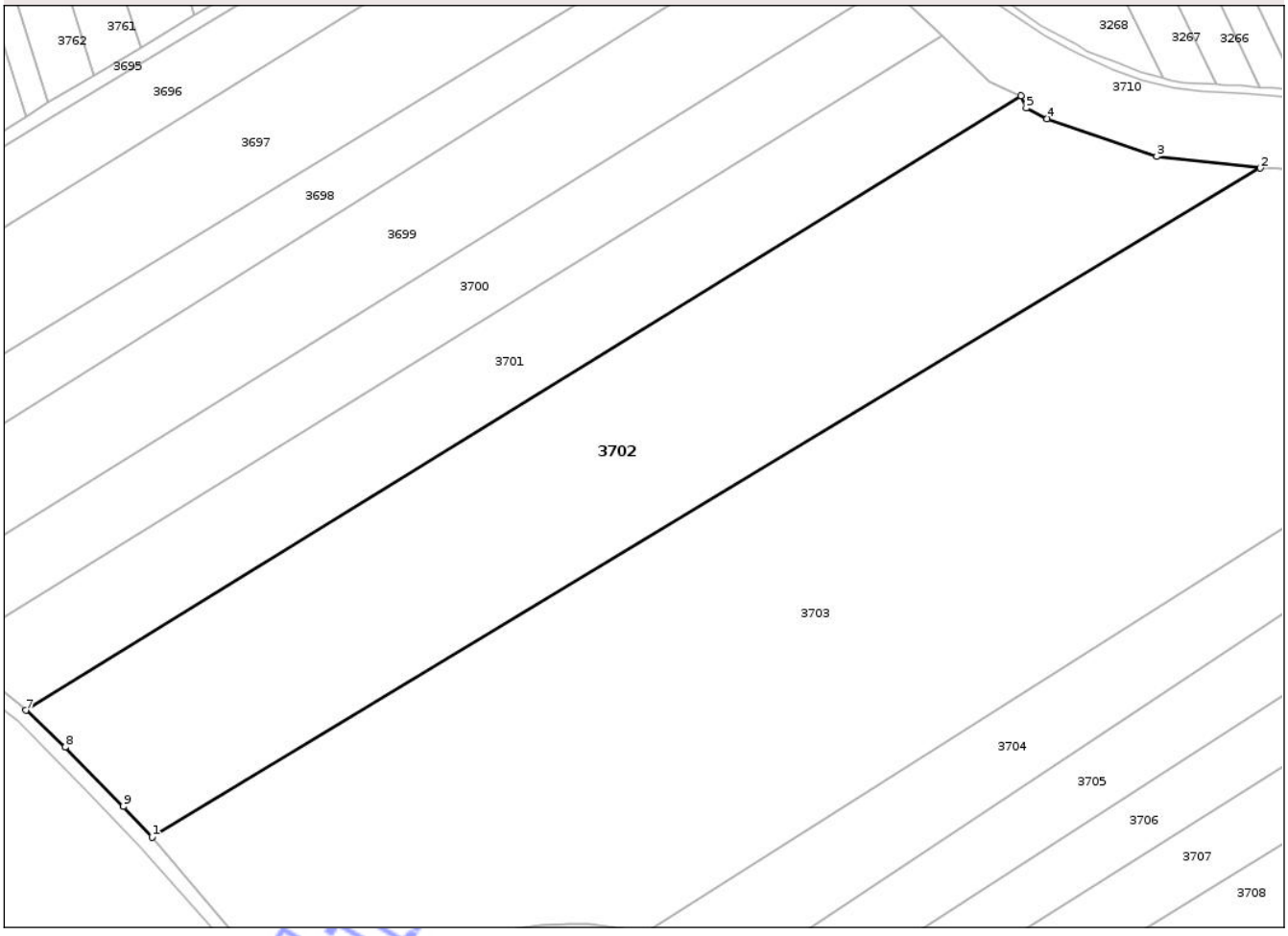

Date referitoare la teren

Crt	Categorie folosință	Intra vilan	Suprafaţa (mp)	Tarla	Parcelă	Nr. topo	Observaţii / Referinţe
1	pasune	NU	20.500	-	655/4	-	

Lungime Segmente
1) Valorile lungimilor segmentelor sunt obţinute din proiecţie în plan.

Punct început	X / Y	Punct sfârşit	X / Y	Lungime segment (** (m)
1	665.923,594 700.848,01	2	666.263,264 701.052,798	396.628
2	666.263,264 701.052,798	3	666.231,548 701.056,308	31.91
3	666.231,548 701.056,308	4	666.197,976 701.067,942	35.531
4	666.197,976 701.067,942	5	666.191,539 701.071,139	7.187
5	666.191,539 701.071,139	6	666.189,908 701.074,873	4.075

Document care conține date cu caracter personal, protejat de prevederile Regulamentului (UE) nr. 679/2016 și Legii 190/2018

Punct început	X / Y	Punct sfârşit	X / Y	Lungime segment (** (m)
6	666.189,908 701.074,873	7	665.884,91 700.886,832	358.307
7	665.884,91 700.886,832	8	665.896,961 700.875,507	16.537
8	665.896,961 700.875,507	9	665.914,778 700.857,337	25.448
9	665.914,778 700.857,337	1	665.923,594 700.848,01	12.834

** Lungimile segmentelor sunt determinate în planul de proiecţie Stereo 70 şi sunt rotunjite la 1 milimetru.
*** Distanţa dintre puncte este formată din segmente cumulate ce sunt mai mici decât valoarea 1 milimetru.

Neutilizabil în circuitul civil

DATE DESPRE IMOBILUL NR. 3704

Oficiul de Cadastru şi Publicitate Imobiliară BOTOSANI
Biroul de Cadastru şi Publicitate Imobiliară Botosani

A. Partea I. Descrierea imobilului

TEREN Extravilan

Adresa: Jud. Botosani

Nr. Crt	Nr cadastral Nr. topografic	Suprafaţa* (mp)	Observaţii / Referinţe
A1	52573	7.533	Sector cadastral:54 Teren neimprejmuit; Conform TP nr. 62501 imobilul se gaseste in parcela cadastra 658/1165

B. Partea II. Proprietari şi acte

Inscrieri privitoare la dreptul de proprietate şi alte drepturi reale		Referinţe
57149 / 18/08/2016		
Act Notarial nr. 4718, din 17/08/2016 emis de SPN ANITEI SI ASOCIATII;		
B7	Intabulare, drept de PROPRIETATE, dobandit prin Conventie, cota actuala 1/1	A1
	1) **LAZAR IONEL**, casatorit cu 2) **LAZAR DUMITRITA**, bun comun	

C. Partea III. SARCINI .

Inscrieri privind dezmembramintele dreptului de proprietate, drepturi reale de garanţie şi sarcini	Referinţe
NU SUNT	

Neutilizabil în circuitul civil

Anexa Nr. 1 La Partea I

Teren

Nr cadastral	Suprafaţa (mp)*	Observaţii / Referinţe
52573	7.533	Conform TP nr. 62501 imobilul se gaseste in parcela cadastra 658/1165

* Suprafaţa este determinată in planul de proiecţie Stereo 70.

DETALII LINIARE IMOBIL

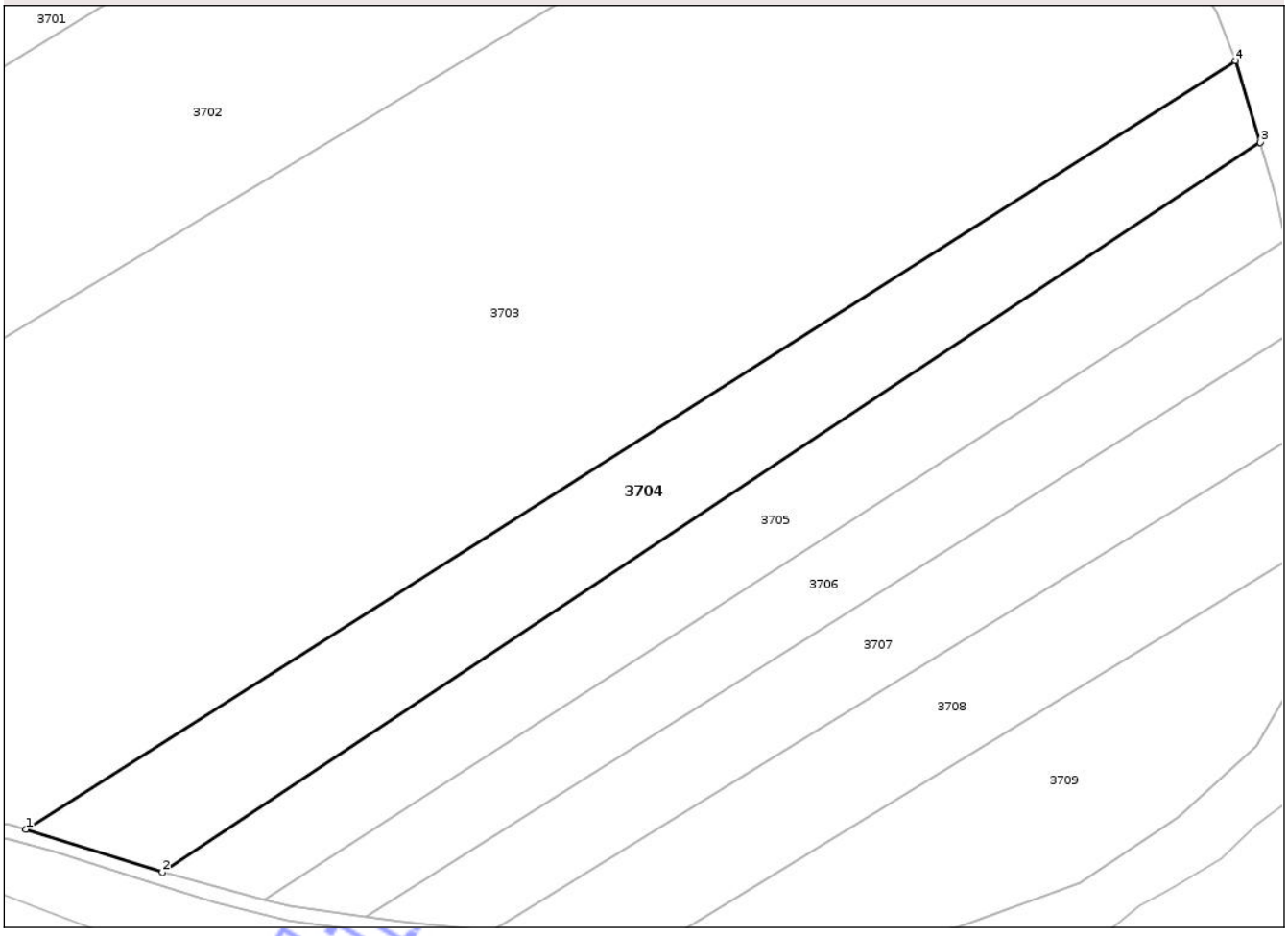

Date referitoare la teren

Crt	Categorie folosință	Intra vilan	Suprafaţa (mp)	Tarla	Parcelă	Nr. topo	Observaţii / Referinţe
1	pasune	NU	7.533	103	655	-	

Lungime Segmente
1) Valorile lungimilor segmentelor sunt obţinute din proiecţie în plan.

Punct început	X / Y	Punct sfârşit	X / Y	Lungime segment (** (m)
1	666.074,286 700.818,368	2	666.106,893 700.808,109	34.183
2	666.106,893 700.808,109	3	666.369,003 700.982,168	314.64
3	666.369,003 700.982,168	4	666.363,08 701.001,616	20.33
4	666.363,08 701.001,616	1	666.074,286 700.818,368	342.026

**** Lungimile segmentelor sunt determinate în planul de proiecţie Stereo 70 şi sunt rotunjite la 1 milimetru.**

Document care conține date cu caracter personal, protejat de prevederile Regulamentului (UE) nr. 679/2016 și Legii 190/2018

***** Distanţa dintre puncte este formată din segmente cumulate ce sunt mai mici decât valoarea 1 milimetru.**

Neutilizabil în circuitul civil

DATE DESPRE IMOBILUL NR. 3695

Oficiul de Cadastru şi Publicitate Imobiliară BOTOSANI
Biroul de Cadastru şi Publicitate Imobiliară Botosani

A. Partea I. Descrierea imobilului

TEREN Extravilan

Adresa: Jud. Botosani

Nr. Crt	Nr cadastral Nr. topografic	Suprafaţa* (mp)	Observaţii / Referinţe
A1		1.450	Sector cadastral:54 Teren neimprejmuit;

B. Partea II. Proprietari şi acte

Inscrieri privitoare la dreptul de proprietate şi alte drepturi reale		Referinţe
/		
Act Administrativ nr. 07, din 13/06/1993 emis de PARLAMENTUL ROMANIEI;		
B1	Inscrierea posesiei, drept de PROPRIETATE, dobandit prin Lege, cota actuala 1/1	A1
	1) **NEIDENTIFICAT NEIDENTIFICAT**	
Act Administrativ nr. 7, din 13/06/1993 emis de PARLAMENTUL ROMANIEI;		
B2	se noteaza mentiunea de propriietar neidentificat	A1

C. Partea III. SARCINI .

Inscrieri privind dezmembramintele dreptului de proprietate, drepturi reale de garanţie şi sarcini	Referinţe
NU SUNT	

Neutilizabil în circuitul civil

Anexa Nr. 1 La Partea I

Teren

Nr cadastral	Suprafaţa (mp)*	Observaţii / Referinţe
	1.450	

* Suprafaţa este determinată in planul de proiecţie Stereo 70.

DETALII LINIARE IMOBIL

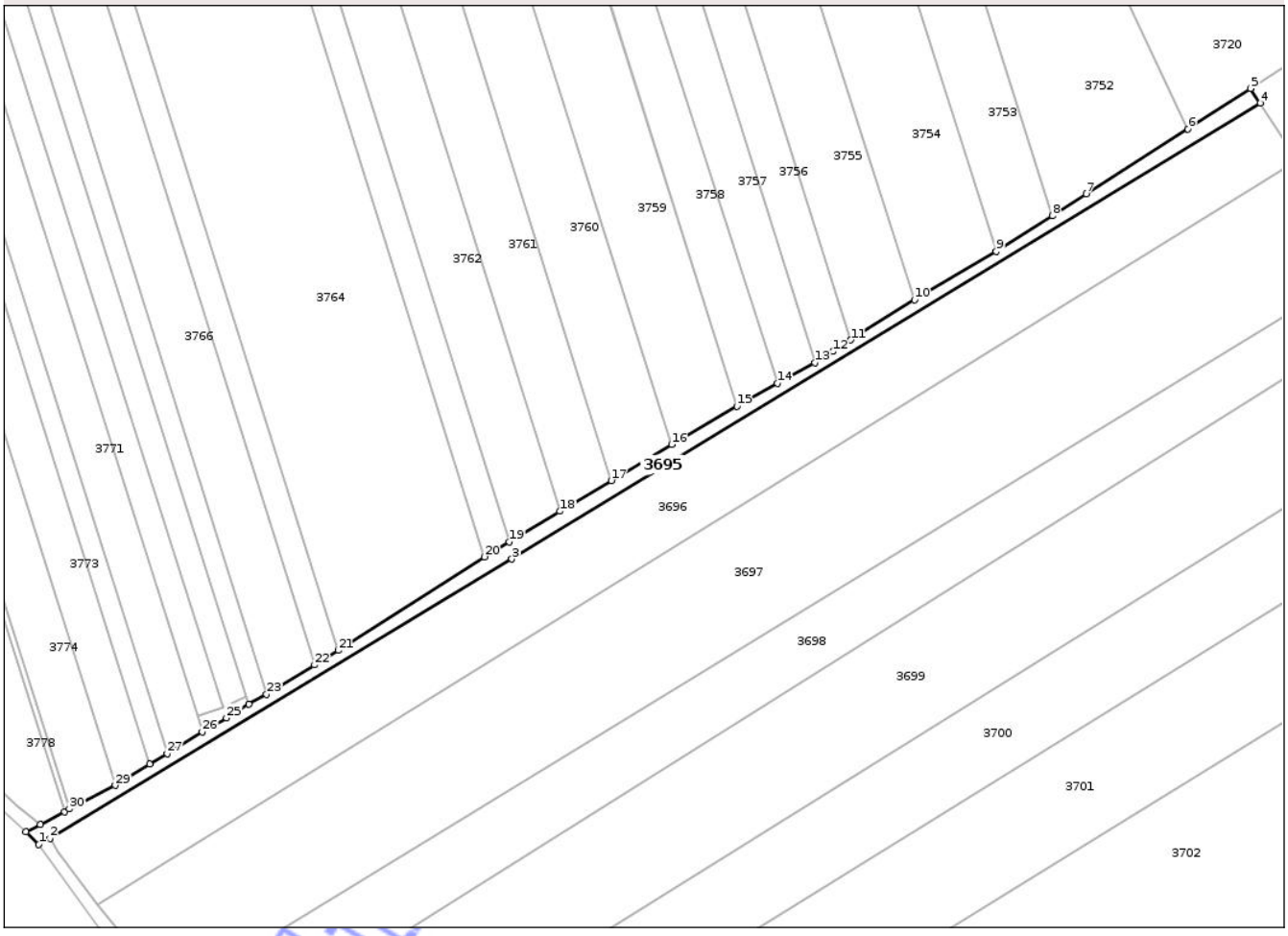

Date referitoare la teren

Crt	Categorie folosință	Intra vilan	Suprafaţa (mp)	Tarla	Parcelă	Nr. topo	Observaţii / Referinţe
1	drum	NU	1.450	-	365/4	-	

Lungime Segmente
1) Valorile lungimilor segmentelor sunt obţinute din proiecţie în plan.

Punct început	X / Y	Punct sfârşit	X / Y	Lungime segment (** (m)
1	665.761,784 700.989,219	2	665.764,825 700.990,931	3.489
3	665.892,513 701.068,068	4	666.099,403 701.193,915	242.159
5	666.096,726 701.197,957	6	666.079,419 701.186,804	20.589
7	666.051,341 701.168,894	8	666.041,926 701.162,773	11.23
9	666.026,388 701.153,009	10	666.003,801 701.139,65	26.241

Punct început	X / Y	Punct sfârşit	X / Y	Lungime segment (** (m)
2	665.764,825 700.990,931	3	665.892,513 701.068,068	149.179
4	666.099,403 701.193,915	5	666.096,726 701.197,957	4.848
6	666.079,419 701.186,804	7	666.051,341 701.168,894	33.303
8	666.041,926 701.162,773	9	666.026,388 701.153,009	18.352
10	666.003,801 701.139,65	11	665.986,201 701.128,54	20.813

Document care conține date cu caracter personal, protejat de prevederile Regulamentului (UE) nr. 679/2016 și Legii 190/2018

Punct început	X / Y	Punct sfârşit	X / Y	Lungime segment (** (m)
11	665.986,201 701.128,54	12	665.981,259 701.125,333	5.891
13	665.976,264 701.122,262	14	665.965,931 701.116,589	11.788
15	665.954,762 701.110,273	16	665.936,654 701.099,696	20.971
17	665.920,028 701.089,713	18	665.905,844 701.081,229	16.527
19	665.891,823 701.072,843	20	665.884,897 701.068,65	8.096
21	665.844,535 701.042,838	22	665.837,951 701.038,836	7.705
23	665.824,72 701.030,687	24	665.819,81 701.027,935	5.628
25	665.813,626 701.024,188	26	665.806,969 701.020,326	7.696
27	665.797,268 701.014,336	28	665.792,448 701.011,428	5.629
29	665.782,864 701.005,561	30	665.770,186 700.999,034	14.259
31	665.768,874 700.998,262	32	665.762,174 700.994,725	7.576
33	665.758,194 700.992,724	1	665.761,784 700.989,219	5.017

Punct început	X / Y	Punct sfârşit	X / Y	Lungime segment (** (m)
12	665.981,259 701.125,333	13	665.976,264 701.122,262	5.863
14	665.965,931 701.116,589	15	665.954,762 701.110,273	12.831
16	665.936,654 701.099,696	17	665.920,028 701.089,713	19.393
18	665.905,844 701.081,229	19	665.891,823 701.072,843	16.338
20	665.884,897 701.068,65	21	665.844,535 701.042,838	47.91
22	665.837,951 701.038,836	23	665.824,72 701.030,687	15.539
24	665.819,81 701.027,935	25	665.813,626 701.024,188	7.231
26	665.806,969 701.020,326	27	665.797,268 701.014,336	11.401
28	665.792,448 701.011,428	29	665.782,864 701.005,561	11.237
30	665.770,186 700.999,034	31	665.768,874 700.998,262	1.523
32	665.762,174 700.994,725	33	665.758,194 700.992,724	4.455

** Lungimile segmentelor sunt determinate în planul de proiecţie Stereo 70 şi sunt rotunjite la 1 milimetru.
*** Distanţa dintre puncte este formată din segmente cumulate ce sunt mai mici decât valoarea 1 milimetru.

Neutilizabil în circuitul civil

DATE DESPRE IMOBILUL NR. 3701

Oficiul de Cadastru şi Publicitate Imobiliară BOTOSANI
Biroul de Cadastru şi Publicitate Imobiliară Botosani

A. Partea I. Descrierea imobilului

TEREN Extravilan

Adresa: Jud. Botosani

Nr. Crt	Nr cadastral Nr. topografic	Suprafaţa* (mp)	Observaţii / Referinţe
A1	54457	10.000	Sector cadastral:54 Teren neimprejmuit;

B. Partea II. Proprietari şi acte

Inscrieri privitoare la dreptul de proprietate şi alte drepturi reale		Referinţe
86667 / 28/11/2017		
Act Notarial nr. 3373, din 27/11/2017 emis de BIN Cosorianu Puscasu Lenuta;		
B11	Intabulare, drept de PROPRIETATE, dobandit prin Conventie, cota actuala 1/1	A1
	1) **CURCA ELENA**, casatorit cu 2) **CURCA MIHAI**, bun comun	

C. Partea III. SARCINI .

Inscrieri privind dezmembramintele dreptului de proprietate, drepturi reale de garanţie şi sarcini	Referinţe
NU SUNT	

Neutilizabil în circuitul civil

Anexa Nr. 1 La Partea I

Teren

Nr cadastral	Suprafaţa (mp)*	Observaţii / Referinţe
54457	10.000	

* Suprafaţa este determinată in planul de proiecţie Stereo 70.

DETALII LINIARE IMOBIL

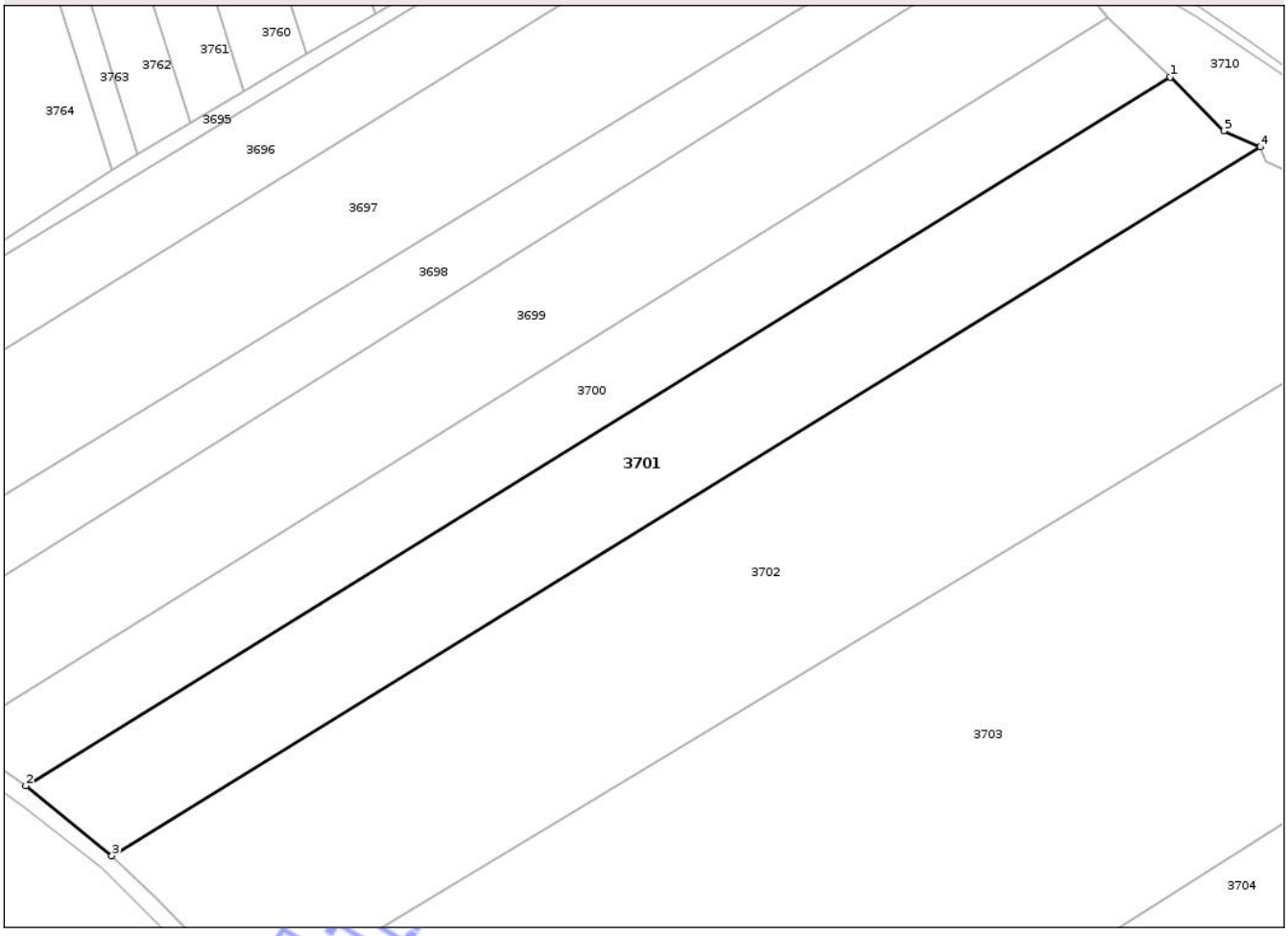

Date referitoare la teren

Crt	Categorie folosință	Intra vilan	Suprafaţa (mp)	Tarla	Parcelă	Nr. topo	Observaţii / Referinţe
1	pasune	NU	10.000	-	655/50	-	

Lungime Segmente
1) Valorile lungimilor segmentelor sunt obţinute din proiecţie în plan.

Punct început	X / Y	Punct sfârşit	X / Y	Lungime segment (** (m)
1	666.165,94 701.093,35	2	665.862,084 700.905,405	357.283
2	665.862,084 700.905,405	3	665.884,91 700.886,832	29.428
3	665.884,91 700.886,832	4	666.189,908 701.074,873	358.307
4	666.189,908 701.074,873	5	666.180,25 701.079,147	10.562
5	666.180,25 701.079,147	1	666.165,94 701.093,35	20.162

Document care conține date cu caracter personal, protejat de prevederile Regulamentului (UE) nr. 679/2016 și Legii 190/2018

**** Lungimile segmentelor sunt determinate în planul de proiecţie Stereo 70 şi sunt rotunjite la 1 milimetru.**
***** Distanţa dintre puncte este formată din segmente cumulate ce sunt mai mici decât valoarea 1 milimetru.**

Neutilizabil în circuitul civil

DATE DESPRE IMOBILUL NR. 3699

Oficiul de Cadastru şi Publicitate Imobiliară BOTOSANI
Biroul de Cadastru şi Publicitate Imobiliară Botosani

A. Partea I. Descrierea imobilului

TEREN Extravilan

Adresa: Jud. Botosani

Nr. Crt	Nr cadastral Nr. topografic	Suprafaţa* (mp)	Observaţii / Referinţe
A1		10.890	Sector cadastral:54 Teren neimprejmuit;

B. Partea II. Proprietari şi acte

Inscrieri privitoare la dreptul de proprietate şi alte drepturi reale		Referinţe
/		
Act Administrativ nr. 10552, din 16/03/1993 emis de CJSDPT;		
B1	Intabulare, drept de PROPRIETATE, dobandit prin Reconstituire, cota actuala 1/1	A1
	1) **MELINTE CATINCA**	

C. Partea III. SARCINI .

Inscrieri privind dezmembramintele dreptului de proprietate, drepturi reale de garanţie şi sarcini	Referinţe
NU SUNT	

Neutilizabil în circuitul civil

Anexa Nr. 1 La Partea I

Teren

Nr cadastral	Suprafaţa (mp)*	Observaţii / Referinţe
	10.890	

* Suprafaţa este determinată in planul de proiecţie Stereo 70.

DETALII LINIARE IMOBIL

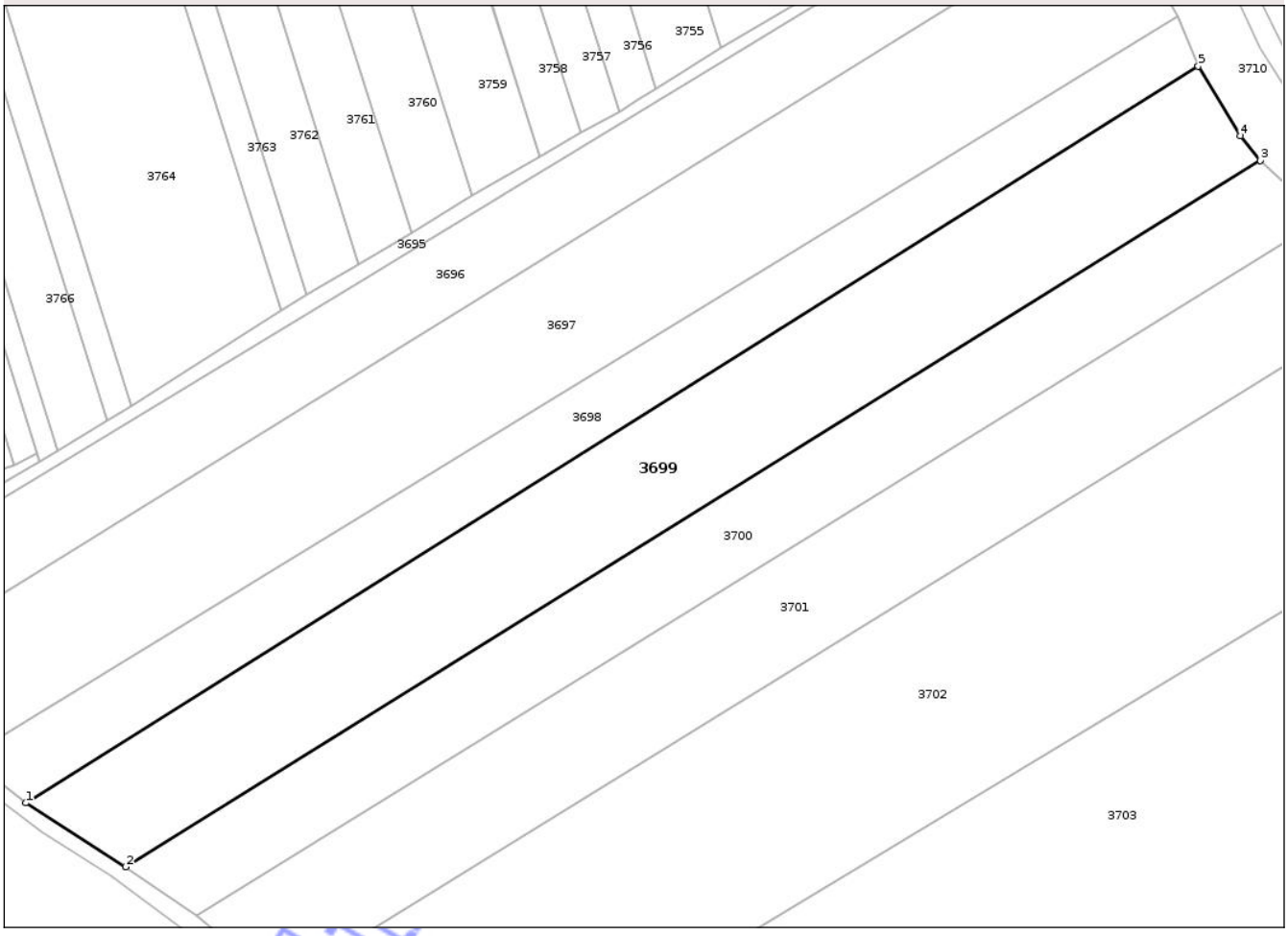

Date referitoare la teren

Crt	Categorie folosință	Intra vilan	Suprafaţa (mp)	Tarla	Parcelă	Nr. topo	Observaţii / Referinţe
1	pasune	NU	10.890	-	655/32	-	

Lungime Segmente
1) Valorile lungimilor segmentelor sunt obţinute din proiecţie în plan.

Punct început	X / Y	Punct sfârşit	X / Y	Lungime segment (** (m)
1	665.816,035 700.935,89	2	665.843,022 700.918,647	32.026
2	665.843,022 700.918,647	3	666.149,274 701.109,091	360.637
3	666.149,274 701.109,091	4	666.143,959 701.115,777	8.541
4	666.143,959 701.115,777	5	666.132,504 701.134,533	21.978
5	666.132,504 701.134,533	1	665.816,035 700.935,89	373.647

Document care conține date cu caracter personal, protejat de prevederile Regulamentului (UE) nr. 679/2016 și Legii 190/2018

**** Lungimile segmentelor sunt determinate în planul de proiecţie Stereo 70 şi sunt rotunjite la 1 milimetru.**
***** Distanţa dintre puncte este formată din segmente cumulate ce sunt mai mici decât valoarea 1 milimetru.**

Neutilizabil în circuitul civil

DATE DESPRE IMOBILUL NR. 3703

Oficiul de Cadastru şi Publicitate Imobiliară BOTOSANI
Biroul de Cadastru şi Publicitate Imobiliară Botosani

A. Partea I. Descrierea imobilului

TEREN Extravilan

Adresa: Jud. Botosani

Nr. Crt	Nr cadastral Nr. topografic	Suprafaţa* (mp)	Observaţii / Referinţe
A1	55750	41.744	Sector cadastral:54 Teren neimprejmuit; conform TP nr. 160167 imobilul se gaseste in parcela cadastra 655/7

B. Partea II. Proprietari şi acte

Inscrieri privitoare la dreptul de proprietate şi alte drepturi reale		Referinţe
27743 / 19/04/2021		
Act Administrativ nr. 160167, din 14/07/2015 emis de Comisia Judeteana BOTOSANI;		
B1	Intabulare, drept de PROPRIETATE, dobandit prin Reconstituire, cota actuala 1/1	A1
	1) **LAZAR RODICA**, (decedata), bun propriu	

C. Partea III. SARCINI .

Inscrieri privind dezmembramintele dreptului de proprietate, drepturi reale de garanţie şi sarcini	Referinţe
NU SUNT	

Neutilizabil la circuitul civil

Anexa Nr. 1 La Partea I

Teren

Nr cadastral	Suprafaţa (mp)*	Observaţii / Referinţe
55750	41.744	conform TP nr. 160167 imobilul se gaseste in parcela cadastra 655/7

* Suprafaţa este determinată in planul de proiecţie Stereo 70.

DETALII LINIARE IMOBIL

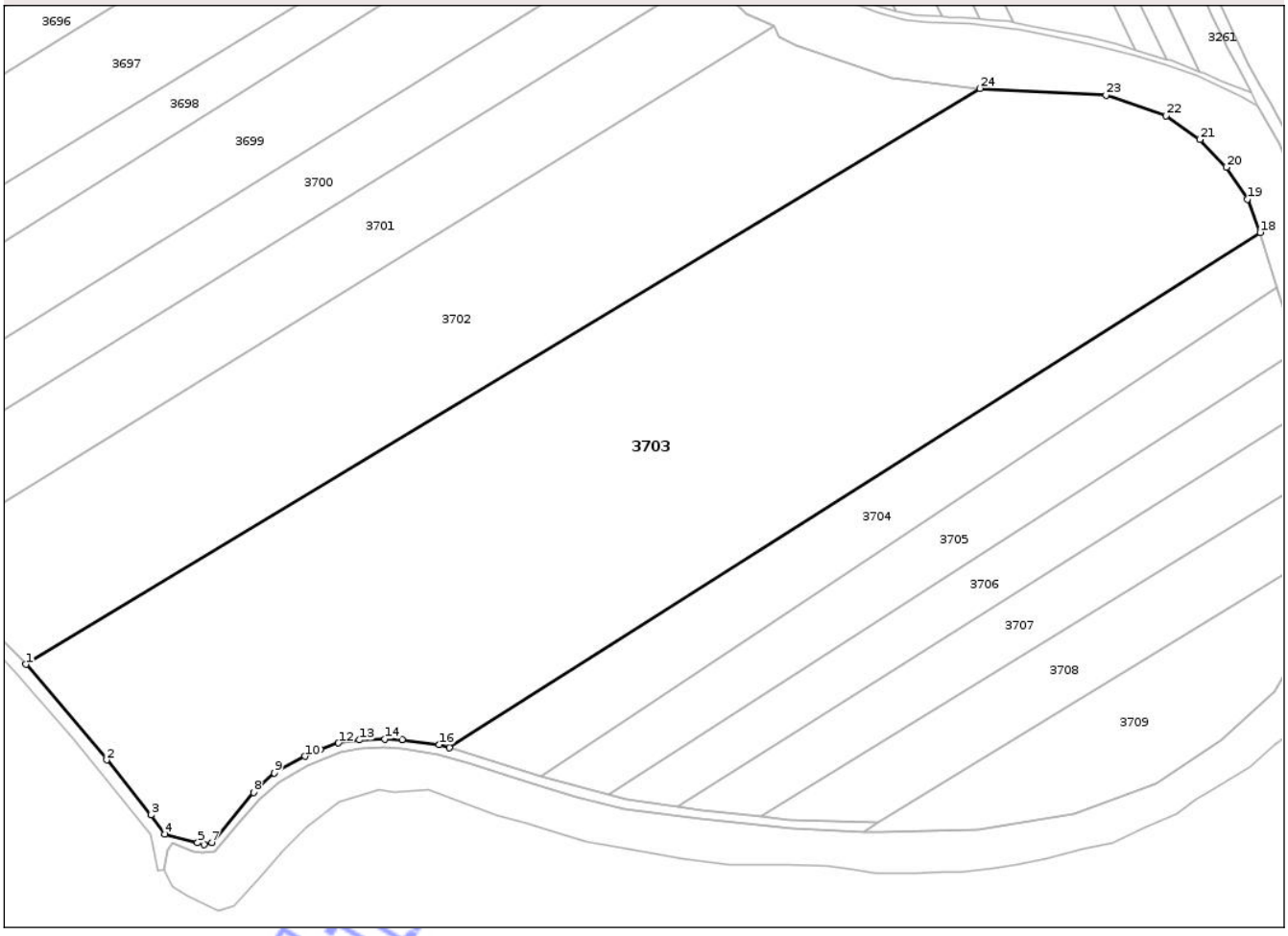

Date referitoare la teren

Crt	Categorie folosinţă	Intra vilan	Suprafaţa (mp)	Tarla	Parcelă	Nr. topo	Observaţii / Referinţe
1	pasune	NU	37.544	-	655/7	-	
2	padure	NU	4.200	-	656	-	

Lungime Segmente

1) Valorile lungimilor segmentelor sunt obţinute din proiecţie în plan.

Punct început	X / Y	Punct sfârşit	X / Y	Lungime segment (** (m)
1	665.923,594 700.848,01	2	665.952,374 700.814,035	44.527
3	665.968,185 700.794,467	4	665.973,163 700.787,675	8.42
5	665.984,717 700.784,584	6	665.987,042 700.783,915	2.419
7	665.989,789 700.784,662	8	666.004,611 700.802,474	23.172

Punct început	X / Y	Punct sfârşit	X / Y	Lungime segment (** (m)
2	665.952,374 700.814,035	3	665.968,185 700.794,467	25.157
4	665.973,163 700.787,675	5	665.984,717 700.784,584	11.961
6	665.987,042 700.783,915	7	665.989,789 700.784,662	2.847
8	666.004,611 700.802,474	9	666.012,103 700.809,387	10.194

Document care conține date cu caracter personal, protejat de prevederile Regulamentului (UE) nr. 679/2016 și Legii 190/2018

Punct început	X / Y	Punct sfârşit	X / Y	Lungime segment (** (m)
9	666.012,103 700.809,387	10	666.023,015 700.815,296	12.409
11	666.028,339 700.817,706	12	666.034,913 700.820,034	6.974
13	666.042,412 700.821,116	14	666.051,398 700.821,447	8.991
15	666.057,53 700.821,272	16	666.070,712 700.819,446	13.308
17	666.074,286 700.818,368	18	666.363,08 701.001,616	342.026
19	666.358,504 701.013,42	20	666.350,965 701.024,79	13.642
21	666.341,602 701.034,648	22	666.329,58 701.043,039	14.661
23	666.308,211 701.050,42	24	666.263,264 701.052,798	45.009

Punct început	X / Y	Punct sfârşit	X / Y	Lungime segment (** (m)
10	666.023,015 700.815,296	11	666.028,339 700.817,706	5.844
12	666.034,913 700.820,034	13	666.042,412 700.821,116	7.577
14	666.051,398 700.821,447	15	666.057,53 700.821,272	6.135
16	666.070,712 700.819,446	17	666.074,286 700.818,368	3.734
18	666.363,08 701.001,616	19	666.358,504 701.013,42	12.66
20	666.350,965 701.024,79	21	666.341,602 701.034,648	13.596
22	666.329,58 701.043,039	23	666.308,211 701.050,42	22.608
24	666.263,264 701.052,798	1	665.923,594 700.848,01	396.628

**** Lungimile segmentelor sunt determinate în planul de proiecţie Stereo 70 şi sunt rotunjite la 1 milimetru.**
***** Distanţa dintre puncte este formată din segmente cumulate ce sunt mai mici decât valoarea 1 milimetru.**

Neutilizabil în circuitul civil

DATE DESPRE IMOBILUL NR. 3705

Oficiul de Cadastru şi Publicitate Imobiliară BOTOSANI
Biroul de Cadastru şi Publicitate Imobiliară Botosani

A. Partea I. Descrierea imobilului

TEREN Extravilan

Adresa: Jud. Botosani

Nr. Crt	Nr cadastral Nr. topografic	Suprafaţa* (mp)	Observaţii / Referinţe
A1		6.267	Sector cadastral:54 Teren neimprejmuit; Diferenta de suprafata se afla la ID 3704. Conform TP nr. 62501 imobilul se gaseste in parcela cadastra 658/1165

B. Partea II. Proprietari şi acte

Inscrieri privitoare la dreptul de proprietate şi alte drepturi reale		Referinţe
/		
Act Administrativ nr. 62501, din 28/11/1995 emis de CJSDPT;		
B1	Intabulare, drept de PROPRIETATE, dobandit prin Reconstituire, cota actuala 1/1	A1
	1) **BOBU LUCRETIA** 2) **CUCIUREANU MARIA** 3) **OBADA ORTANSA**	

C. Partea III. SARCINI .

Inscrieri privind dezmembramintele dreptului de proprietate, drepturi reale de garanţie şi sarcini	Referinţe
NU SUNT	

Neutilizabil în circuitul civil

Anexa Nr. 1 La Partea I

Teren

Nr cadastral	Suprafaţa (mp)*	Observaţii / Referinţe
	6.267	Diferenta de suprafata se afla la ID 3704. Conform TP nr. 62501 imobilul se gaseste in parcela cadastra 658/1165

* Suprafaţa este determinată in planul de proiecţie Stereo 70.

DETALII LINIARE IMOBIL

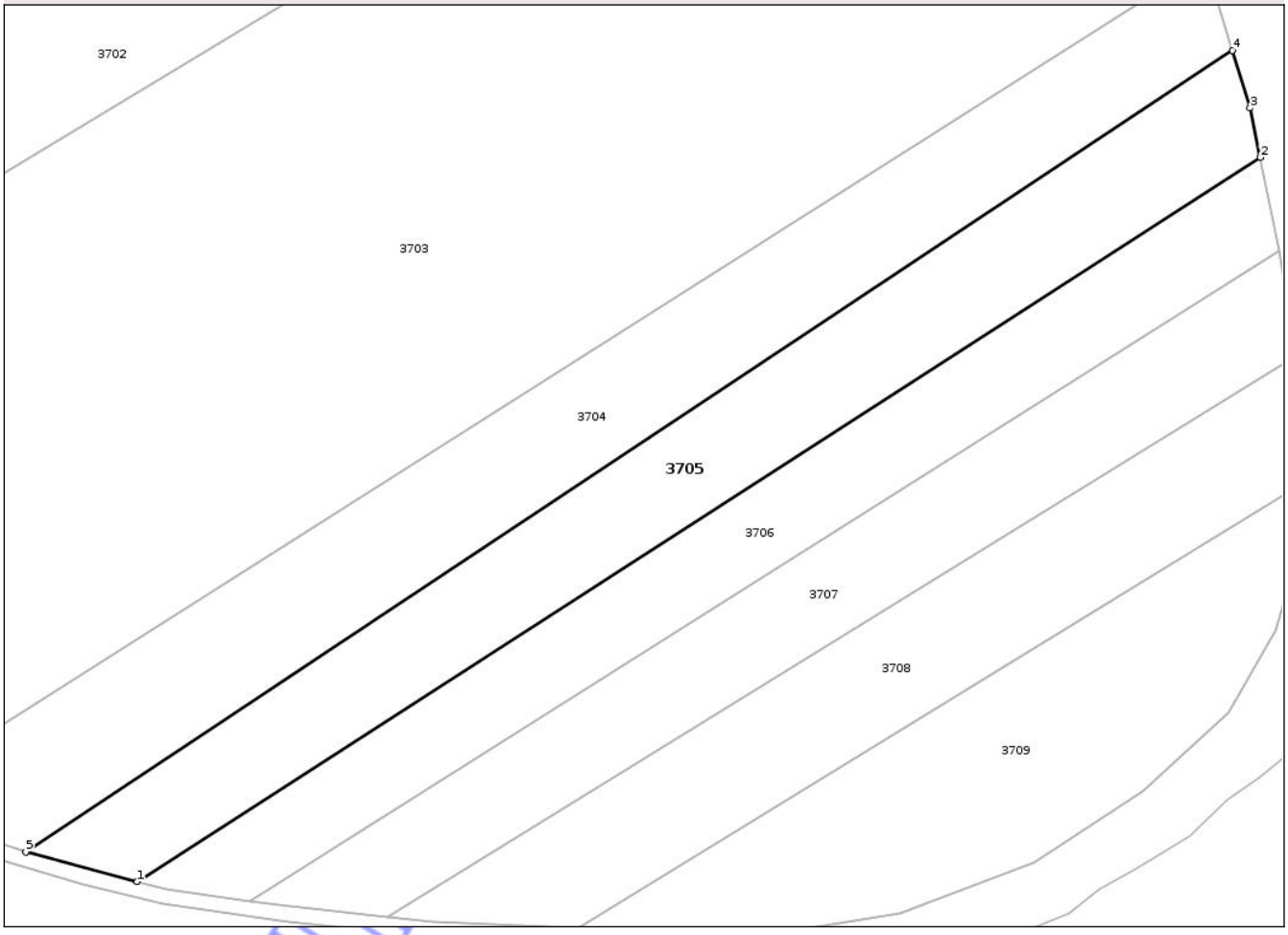

Date referitoare la teren

Crt	Categorie folosință	Intra vilan	Suprafaţa (mp)	Tarla	Parcelă	Nr. topo	Observaţii / Referinţe
1	pasune	NU	6.267	-	655	-	

Lungime Segmente
1) Valorile lungimilor segmentelor sunt obţinute din proiecţie în plan.

Punct început	X / Y	Punct sfârşit	X / Y	Lungime segment (** (m)
1	666.131,102 700.801,641	2	666.374,997 700.958,92	290.209
2	666.374,997 700.958,92	3	666.372,786 700.969,651	10.956
3	666.372,786 700.969,651	4	666.369,003 700.982,168	13.077
4	666.369,003 700.982,168	5	666.106,893 700.808,109	314.64
5	666.106,893 700.808,109	1	666.131,102 700.801,641	25.058

Document care conține date cu caracter personal, protejat de prevederile Regulamentului (UE) nr. 679/2016 și Legii 190/2018

**** Lungimile segmentelor sunt determinate în planul de proiecţie Stereo 70 şi sunt rotunjite la 1 milimetru.**
***** Distanţa dintre puncte este formată din segmente cumulate ce sunt mai mici decât valoarea 1 milimetru.**

Neutilizabil în circuitul civil

DATE DESPRE IMOBILUL NR. 3707

Oficiul de Cadastru şi Publicitate Imobiliară BOTOSANI
Biroul de Cadastru şi Publicitate Imobiliară Botosani

A. Partea I. Descrierea imobilului

TEREN Extravilan

Adresa: Jud. Botosani

Nr. Crt	Nr cadastral Nr. topografic	Suprafaţa* (mp)	Observaţii / Referinţe
A1		5.000	Sector cadastral:54 Teren neimprejmuit; Conform TP nr. 62510 imobilul se gaseste in parcela cadastra 658/178

B. Partea II. Proprietari şi acte

Inscrieri privitoare la dreptul de proprietate şi alte drepturi reale		Referinţe
/		
Act Administrativ nr. 62510, din 28/11/1995 emis de CJSDPT;		
B1	Intabulare, drept de PROPRIETATE, dobandit prin Reconstituire, cota actuala 1/1	A1
	1) **BULICHI MARIA** 2) **HALAC CONSTANTIN**	

C. Partea III. SARCINI .

Inscrieri privind dezmembramintele dreptului de proprietate, drepturi reale de garanţie şi sarcini	Referinţe
NU SUNT	

Neutilizabil în circuitul civil

Anexa Nr. 1 La Partea I

Teren

Nr cadastral	Suprafaţa (mp)*	Observaţii / Referinţe
	5.000	Conform TP nr. 62510 imobilul se gaseste in parcela cadastra 658/178

* Suprafaţa este determinată in planul de proiecţie Stereo 70.

DETALII LINIARE IMOBIL

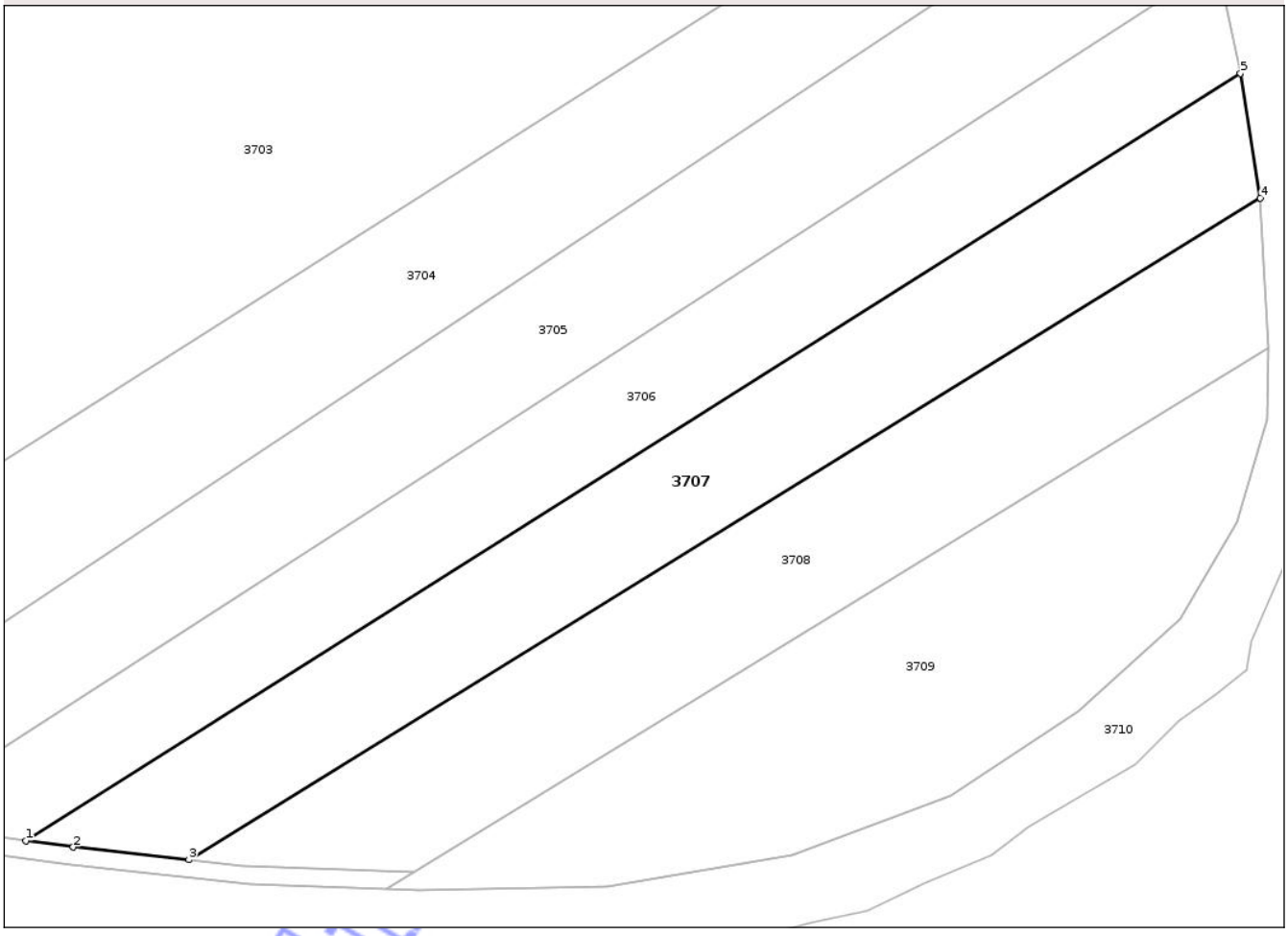

Date referitoare la teren

Crt	Categorie folosință	Intra vilan	Suprafaţa (mp)	Tarla	Parcelă	Nr. topo	Observaţii / Referinţe
1	pasune	NU	5.000	-	655	-	

Lungime Segmente
1) Valorile lungimilor segmentelor sunt obţinute din proiecţie în plan.

Punct început	X / Y	Punct sfârşit	X / Y	Lungime segment (** (m)
1	666.155,473 700.797,466	2	666.164,186 700.796,264	8.796
2	666.164,186 700.796,264	3	666.185,483 700.793,918	21.425
3	666.185,483 700.793,918	4	666.382,808 700.915,677	231.867
4	666.382,808 700.915,677	5	666.379,178 700.938,605	23.214
5	666.379,178 700.938,605	1	666.155,473 700.797,466	264.508

Document care conține date cu caracter personal, protejat de prevederile Regulamentului (UE) nr. 679/2016 și Legii 190/2018

** Lungimile segmentelor sunt determinate în planul de proiecţie Stereo 70 şi sunt rotunjite la 1 milimetru.
*** Distanţa dintre puncte este formată din segmente cumulate ce sunt mai mici decât valoarea 1 milimetru.

Neutilizabil în circuitul civil

DATE DESPRE IMOBILUL NR. 3708

Oficiul de Cadastru şi Publicitate Imobiliară BOTOSANI
Biroul de Cadastru şi Publicitate Imobiliară Botosani

A. Partea I. Descrierea imobilului

TEREN Extravilan

Adresa: Jud. Botosani

Nr. Crt	Nr cadastral Nr. topografic	Suprafaţa* (mp)	Observaţii / Referinţe
A1	58070	5.000	Sector cadastral:54 Teren neimprejmuit;

B. Partea II. Proprietari şi acte

Inscrieri privitoare la dreptul de proprietate şi alte drepturi reale		Referinţe
20800 / 13/03/2024		
Act Notarial nr. 506, din 08/03/2024 emis de BIN Cosorianu Puscasu Lenuta;		
B2	Intabulare, drept de PROPRIETATE, dobandit prin Conventie, cota actuala 1/1	A1
	1) **CURCA ELENA**, casatorit cu 2) **CURCA MIHAI**, - bun comun	

C. Partea III. SARCINI .

Inscrieri privind dezmembramintele dreptului de proprietate, drepturi reale de garanţie şi sarcini	Referinţe
NU SUNT	

Neutilizabil în circuitul civil

Anexa Nr. 1 La Partea I

Teren

Nr cadastral	Suprafaţa (mp)*	Observaţii / Referinţe
58070	5.000	

* Suprafaţa este determinată in planul de proiecţie Stereo 70.

DETALII LINIARE IMOBIL

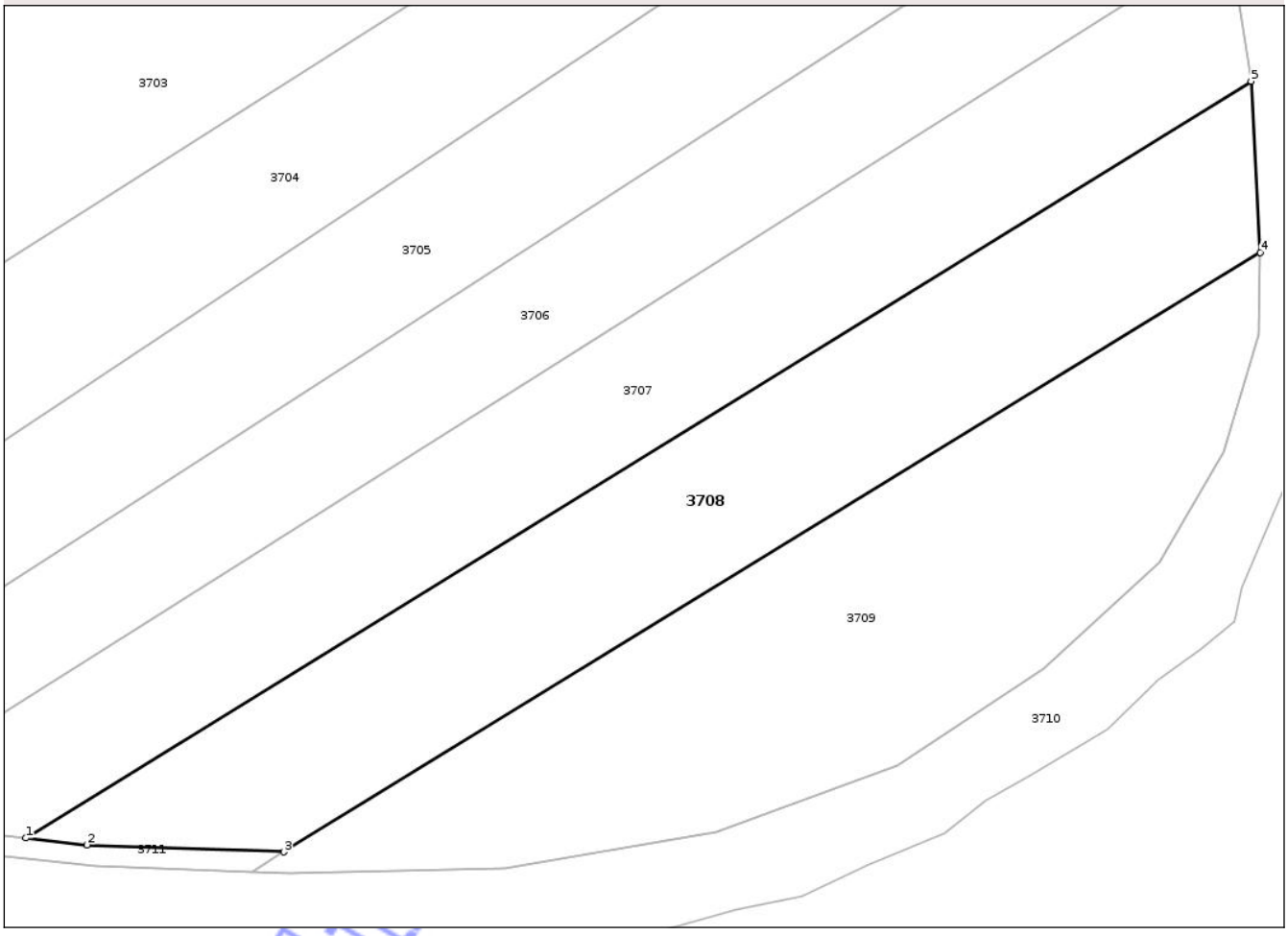

Date referitoare la teren

Crt	Categorie folosință	Intra vilan	Suprafaţa (mp)	Tarla	Parcelă	Nr. topo	Observaţii / Referinţe
1	pasune	NU	5.000	-	655	-	

Lungime Segmente
1) Valorile lungimilor segmentelor sunt obţinute din proiecţie în plan.

Punct început	X / Y	Punct sfârşit	X / Y	Lungime segment (** (m)
1	666.185,483 700.793,918	2	666.195,347 700.792,82	9.925
2	666.195,347 700.792,82	3	666.227,028 700.791,676	31.702
3	666.227,028 700.791,676	4	666.384,281 700.888,12	184.472
4	666.384,281 700.888,12	5	666.382,808 700.915,677	27.596
5	666.382,808 700.915,677	1	666.185,483 700.793,918	231.867

Document care conține date cu caracter personal, protejat de prevederile Regulamentului (UE) nr. 679/2016 și Legii 190/2018

**** Lungimile segmentelor sunt determinate în planul de proiecţie Stereo 70 şi sunt rotunjite la 1 milimetru.**
***** Distanţa dintre puncte este formată din segmente cumulate ce sunt mai mici decât valoarea 1 milimetru.**

Neutilizabil în circuitul civil

DATE DESPRE IMOBILUL NR. 3706

Oficiul de Cadastru şi Publicitate Imobiliară BOTOSANI
Biroul de Cadastru şi Publicitate Imobiliară Botosani

A. Partea I. Descrierea imobilului

TEREN Extravilan

Adresa: Jud. Botosani

Nr. Crt	Nr cadastral Nr. topografic	Suprafaţa* (mp)	Observaţii / Referinţe
A1	57955	5.000	Sector cadastral:54 Teren neimprejmuit;

B. Partea II. Proprietari şi acte

Inscrieri privitoare la dreptul de proprietate şi alte drepturi reale		Referinţe
64305 / 11/07/2023		
Act Notarial nr. 258, din 21/08/2014 emis de BIN Cosorianu Puscasu Lenuta;		
B2	Intabulare, drept de PROPRIETATE, dobandit prin Succesiune, cota actuala 2/8	A1
	1) **BURAC STEFAN**, (decedat), bun propriu	
B3	Intabulare, drept de PROPRIETATE, dobandit prin Succesiune, cota actuala 3/8	A1
	1) **BURAC MARCELA-SAVETA**, bun propriu	
B4	Intabulare, drept de PROPRIETATE, dobandit prin Succesiune, cota actuala 3/8	A1
	1) **VASILACHI FANICA**, bun propriu	

C. Partea III. SARCINI .

Inscrieri privind dezmembramintele dreptului de proprietate, drepturi reale de garanţie şi sarcini	Referinţe
NU SUNT	

Neutilizabil în circuitul civil

Anexa Nr. 1 La Partea I

Teren

Nr cadastral	Suprafaţa (mp)*	Observaţii / Referinţe
57955	5.000	

* Suprafaţa este determinată in planul de proiecţie Stereo 70.

DETALII LINIARE IMOBIL



Date referitoare la teren

Crt	Categorie folosință	Intra vilan	Suprafaţa (mp)	Tarla	Parcelă	Nr. topo	Observaţii / Referinţe
1	pasune	NU	5.000	-	655/101	-	

Lungime Segmente
1) Valorile lungimilor segmentelor sunt obţinute din proiecţie în plan.

Punct început	X / Y	Punct sfârşit	X / Y	Lungime segment (** (m)
1	666.374,997 700.958,92	2	666.131,102 700.801,641	290.209
2	666.131,102 700.801,641	3	666.137,321 700.799,976	6.438
3	666.137,321 700.799,976	4	666.155,473 700.797,466	18.325
4	666.155,473 700.797,466	5	666.379,178 700.938,605	264.508
5	666.379,178 700.938,605	1	666.374,997 700.958,92	20.741

Document care conține date cu caracter personal, protejat de prevederile Regulamentului (UE) nr. 679/2016 și Legii 190/2018

**** Lungimile segmentelor sunt determinate în planul de proiecţie Stereo 70 şi sunt rotunjite la 1 milimetru.**
***** Distanţa dintre puncte este formată din segmente cumulate ce sunt mai mici decât valoarea 1 milimetru.**

Neutilizabil în circuitul civil

DATE DESPRE IMOBILUL NR. 3709

Oficiul de Cadastru şi Publicitate Imobiliară BOTOSANI
Biroul de Cadastru şi Publicitate Imobiliară Botosani

A. Partea I. Descrierea imobilului

TEREN Extravilan

Adresa: Jud. Botosani

Nr. Crt	Nr cadastral Nr. topografic	Suprafaţa* (mp)	Observaţii / Referinţe
A1	55853	5.200	Sector cadastral:54 Teren neimprejmuit;

B. Partea II. Proprietari şi acte

Inscrieri privitoare la dreptul de proprietate şi alte drepturi reale		Referinţe
20421 / 08/03/2022		
Act Notarial nr. 536, din 07/03/2022 emis de BIN Cosorianu Puscasu Lenuta;		
B4	Intabulare, drept de PROPRIETATE, dobandit prin Conventie, cota actuala 1/1	A1
	1) **CURCA ELENA**, casatorit cu 2) **CURCA MIHAI**, bun comun	

C. Partea III. SARCINI .

Inscrieri privind dezmembramintele dreptului de proprietate, drepturi reale de garanţie şi sarcini	Referinţe
NU SUNT	

Neutilizabil în circuitul civil

Anexa Nr. 1 La Partea I

Teren

Nr cadastral	Suprafaţa (mp)*	Observaţii / Referinţe
55853	5.200	

* Suprafaţa este determinată in planul de proiecţie Stereo 70.

DETALII LINIARE IMOBIL

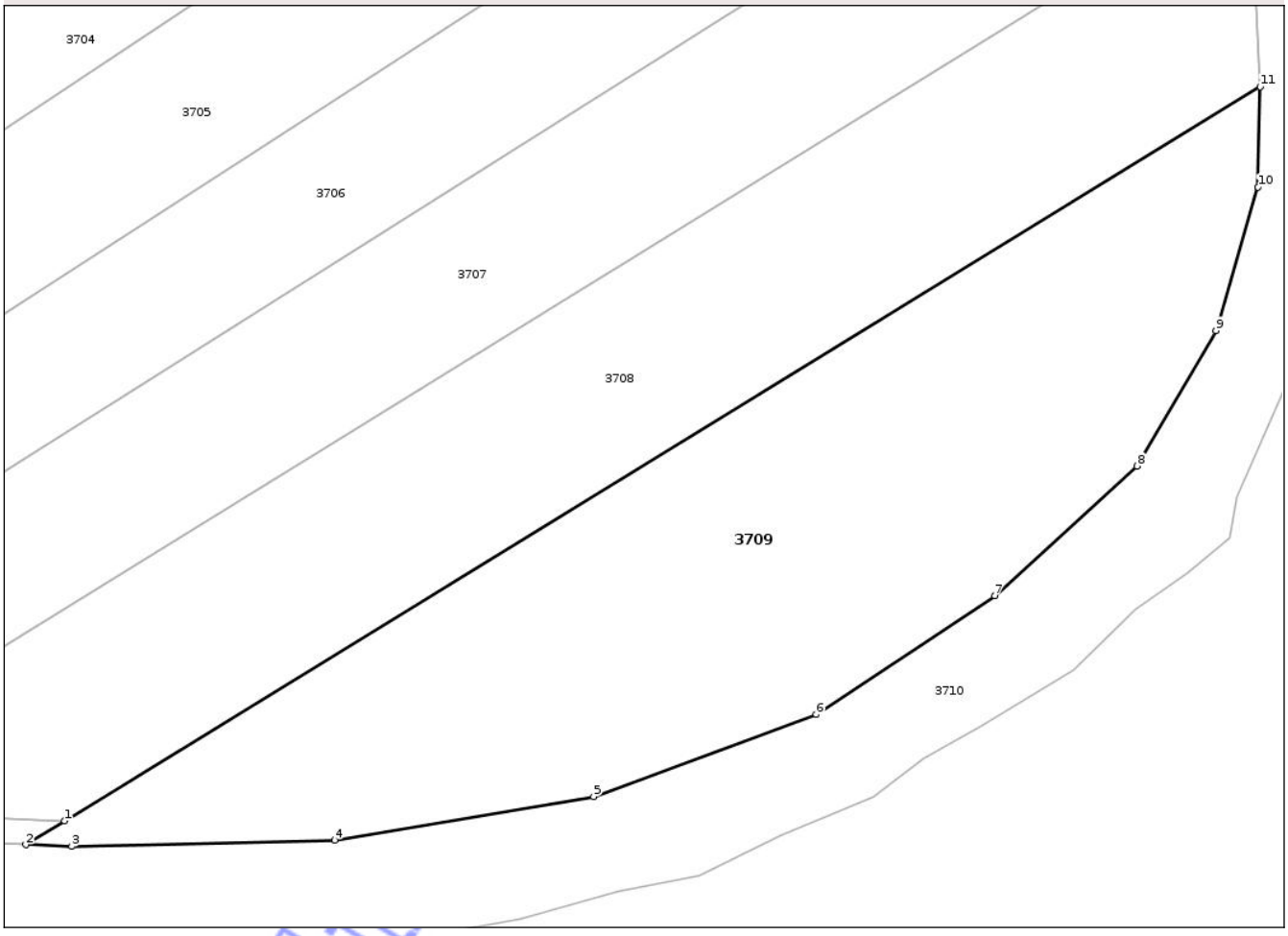

Date referitoare la teren

Crt	Categorie folosință	Intra vilan	Suprafaţa (mp)	Tarla	Parcelă	Nr. topo	Observaţii / Referinţe
1	pasune	NU	5.200	-	655/6	-	

Lungime Segmente
1) Valorile lungimilor segmentelor sunt obţinute din proiecţie în plan.

Punct început	X / Y	Punct sfârşit	X / Y	Lungime segment (** (m)
1	666.227,028 700.791,676	2	666.221,926 700.788,553	5.982
2	666.221,926 700.788,553	3	666.227,954 700.788,318	6.033
3	666.227,954 700.788,318	4	666.262,553 700.789,12	34.608
4	666.262,553 700.789,12	5	666.296,59 700.794,869	34.519
5	666.296,59 700.794,869	6	666.325,859 700.805,659	31.195

Document care conține date cu caracter personal, protejat de prevederile Regulamentului (UE) nr. 679/2016 și Legii 190/2018

Punct început	X / Y	Punct sfârşit	X / Y	Lungime segment (** (m)
6	666.325,859 700.805,659	7	666.349,37 700.821,244	28.207
7	666.349,37 700.821,244	8	666.368,103 700.838,286	25.325
8	666.368,103 700.838,286	9	666.378,45 700.856,081	20.585
9	666.378,45 700.856,081	10	666.383,979 700.874,941	19.654
10	666.383,979 700.874,941	11	666.384,281 700.888,12	13.182
11	666.384,281 700.888,12	1	666.227,028 700.791,676	184.472

** Lungimile segmentelor sunt determinate în planul de proiecţie Stereo 70 şi sunt rotunjite la 1 milimetru.
*** Distanţa dintre puncte este formată din segmente cumulate ce sunt mai mici decât valoarea 1 milimetru.

Neutilizabil în circuitul civil

DATE DESPRE IMOBILUL NR. 3711

Oficiul de Cadastru şi Publicitate Imobiliară BOTOSANI
Biroul de Cadastru şi Publicitate Imobiliară Botosani

A. Partea I. Descrierea imobilului

TEREN Extravilan

Adresa: Jud. Botosani

Nr. Crt	Nr cadastral Nr. topografic	Suprafaţa* (mp)	Observaţii / Referinţe
A1		2.165	Sector cadastral:54 Teren neimprejmuit;

B. Partea II. Proprietari şi acte

Inscrieri privitoare la dreptul de proprietate şi alte drepturi reale		Referinţe
/		
Act Administrativ nr. 07, din 13/06/1993 emis de PARLAMENTUL ROMANIEI;		
B1	Inscrierea posesiei, drept de PROPRIETATE, dobandit prin Lege, cota actuala 1/1	A1
	1) **NEIDENTIFICAT NEIDENTIFICAT**	
Act Administrativ nr. 7, din 13/06/1993 emis de PARLAMENTUL ROMANIEI;		
B2	se noteaza mentiunea de propriietar neidentificat	A1

C. Partea III. SARCINI .

Inscrieri privind dezmembramintele dreptului de proprietate, drepturi reale de garanţie şi sarcini	Referinţe
NU SUNT	

Neutilizabil în circuitul civil

Anexa Nr. 1 La Partea I

Teren

Nr cadastral	Suprafaţa (mp)*	Observaţii / Referinţe
	2.165	

* Suprafaţa este determinată in planul de proiecţie Stereo 70.

DETALII LINIARE IMOBIL

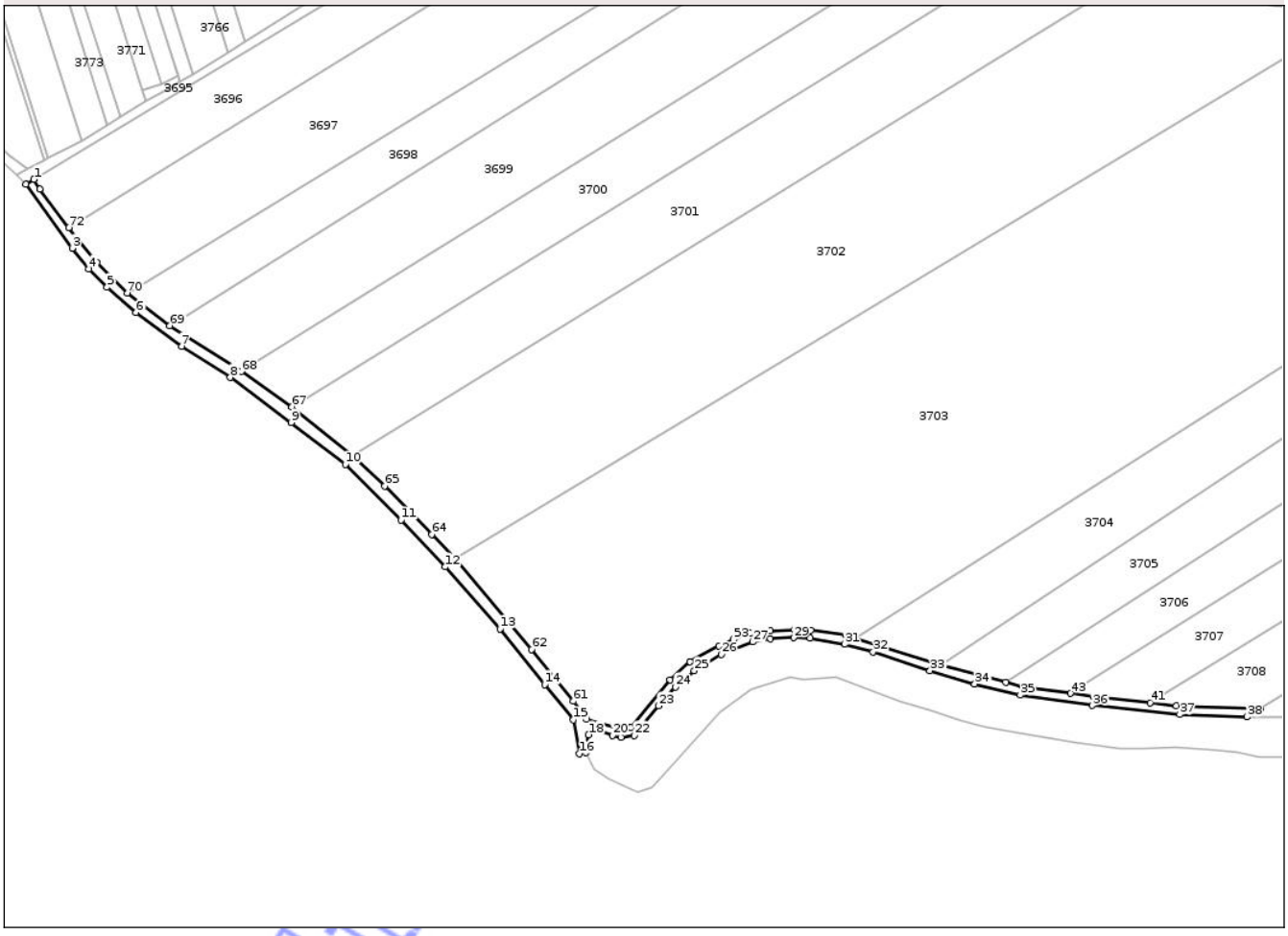

Date referitoare la teren

Crt	Categorie folosință	Intra vilan	Suprafaţa (mp)	Tarla	Parcelă	Nr. topo	Observaţii / Referinţe
1	drum	NU	2.165	-	655	-	

Lungime Segmente

1) Valorile lungimilor segmentelor sunt obţinute din proiecţie în plan.

Punct început	X / Y	Punct sfârşit	X / Y	Lungime segment
1	665.764,825 700.990,931	2	665.761,784 700.989,219	3.489
4	665.785,507 700.957,29	5	665.792,354 700.950,327	9.766
7	665.820,463 700.928,032	8	665.838,815 700.916,403	21.726
10	665.882,247 700.883,611	11	665.903,193 700.862,672	29.617
13	665.940,458 700.821,713	14	665.957,314 700.800,818	26.846
16	665.970,491 700.774,776	17	665.972,928 700.775,11	2.46

Punct început	X / Y	Punct sfârşit	X / Y	Lungime segment
2	665.761,784 700.989,219	3	665.779,237 700.965,016	29.839
5	665.792,354 700.950,327	6	665.803,345 700.940,856	14.508
8	665.838,815 700.916,403	9	665.861,826 700.899,436	28.59
11	665.903,193 700.862,672	12	665.919,74 700.845,052	24.172
14	665.957,314 700.800,818	15	665.968,12 700.787,508	17.145
17	665.972,928 700.775,11	18	665.973,9 700.781,857	6.817

Punct început	X / Y	Punct sfârşit	X / Y	Lungime segment
3	665.779,237 700.965,016	4	665.785,507 700.957,29	9.95
6	665.803,345 700.940,856	7	665.820,463 700.928,032	21.389
9	665.861,826 700.899,436	10	665.882,247 700.883,611	25.835
12	665.919,74 700.845,052	13	665.940,458 700.821,713	31.208
15	665.968,12 700.787,508	16	665.970,491 700.774,776	12.951
18	665.973,9 700.781,857	19	665.975,659 700.784,494	3.17

Document care conține date cu caracter personal, protejat de prevederile Regulamentului (UE) nr. 679/2016 și Legii 190/2018

Punct început	X / Y	Punct sfârşit	X / Y	Lungime segment
19	665.975,659 700.784,494	20	665.982,991 700.781,621	7.875
22	665.991,023 700.781,672	23	666.000,308 700.792,709	14.423
25	666.013,734 700.805,931	26	666.023,902 700.812,104	11.895
28	666.042,416 700.818,114	29	666.051,134 700.818,421	8.723
31	666.070,46 700.815,989	32	666.081,096 700.813,032	11.04
34	666.119,362 700.801,006	35	666.136,588 700.796,756	17.742
37	666.196,644 700.789,49	38	666.221,926 700.788,553	25.3
40	666.195,347 700.792,82	41	666.185,483 700.793,918	9.925
43	666.155,473 700.797,466	44	666.137,321 700.799,976	18.325
46	666.106,893 700.808,109	47	666.074,286 700.818,368	34.183
49	666.057,53 700.821,272	50	666.051,398 700.821,447	6.135
52	666.034,913 700.820,034	53	666.028,34 700.817,706	6.973
55	666.012,103 700.809,387	56	666.004,611 700.802,474	10.194
58	665.987,042 700.783,915	59	665.984,717 700.784,584	2.419
61	665.968,185 700.794,467	62	665.952,374 700.814,035	25.157
64	665.914,778 700.857,337	65	665.896,961 700.875,507	25.448
67	665.862,084 700.905,405	68	665.843,022 700.918,647	23.21
70	665.799,995 700.948,227	71	665.788,339 700.959,782	16.413
73	665.767,048 700.987,3	1	665.764,825 700.990,931	4.258

Punct început	X / Y	Punct sfârşit	X / Y	Lungime segment
20	665.982,991 700.781,621	21	665.986,207 700.780,946	3.286
23	666.000,308 700.792,709	24	666.006,637 700.799,822	9.521
26	666.023,902 700.812,104	27	666.035,732 700.816,819	12.736
29	666.051,134 700.818,421	30	666.057,455 700.818,216	6.325
32	666.081,096 700.813,032	33	666.102,566 700.806,029	22.583
35	666.136,588 700.796,756	36	666.163,825 700.792,911	27.507
38	666.221,926 700.788,553	39	666.227,028 700.791,676	5.982
41	666.185,483 700.793,918	42	666.164,186 700.796,264	21.425
44	666.137,321 700.799,976	45	666.131,102 700.801,641	6.438
47	666.074,286 700.818,368	48	666.070,712 700.819,446	3.734
50	666.051,398 700.821,447	51	666.042,412 700.821,116	8.991
53	666.028,34 700.817,706	54	666.023,015 700.815,296	5.845
56	666.004,611 700.802,474	57	665.989,789 700.784,662	23.172
59	665.984,717 700.784,584	60	665.973,163 700.787,675	11.961
62	665.952,374 700.814,035	63	665.923,595 700.848,01	44.526
65	665.896,961 700.875,507	66	665.884,91 700.886,832	16.537
68	665.843,022 700.918,647	69	665.816,035 700.935,89	32.026
71	665.788,339 700.959,782	72	665.777,958 700.972,716	16.585

Punct început	X / Y	Punct sfârşit	X / Y	Lungime segment
21	665.986,207 700.780,946	22	665.991,023 700.781,672	4.87
24	666.006,637 700.799,822	25	666.013,734 700.805,931	9.364
27	666.035,732 700.816,819	28	666.042,416 700.818,114	6.808
30	666.057,455 700.818,216	31	666.070,46 700.815,989	13.194
33	666.102,566 700.806,029	34	666.119,362 700.801,006	17.531
36	666.163,825 700.792,911	37	666.196,644 700.789,49	32.996
39	666.227,028 700.791,676	40	666.195,347 700.792,82	31.702
42	666.164,186 700.796,264	43	666.155,473 700.797,466	8.796
45	666.131,102 700.801,641	46	666.106,893 700.808,109	25.058
48	666.070,712 700.819,446	49	666.057,53 700.821,272	13.308
51	666.042,412 700.821,116	52	666.034,913 700.820,034	7.577
54	666.023,015 700.815,296	55	666.012,103 700.809,387	12.409
57	665.989,789 700.784,662	58	665.987,042 700.783,915	2.847
60	665.973,163 700.787,675	61	665.968,185 700.794,467	8.42
63	665.923,595 700.848,01	64	665.914,778 700.857,337	12.835
66	665.884,91 700.886,832	67	665.862,084 700.905,405	29.428
69	665.816,035 700.935,89	70	665.799,995 700.948,227	20.235
72	665.777,958 700.972,716	73	665.767,048 700.987,3	18.213

**** Lungimile segmentelor sunt determinate în planul de proiecţie Stereo 70 şi sunt rotunjite la 1 milimetru.**
***** Distanţa dintre puncte este formată din segmente cumulate ce sunt mai mici decât valoarea 1 milimetru.**

Neutilizabil în afara cadrului OCPI

DATE DESPRE IMOBILUL NR. 3696

Oficiul de Cadastru şi Publicitate Imobiliară BOTOSANI
Biroul de Cadastru şi Publicitate Imobiliară Botosani

A. Partea I. Descrierea imobilului

TEREN Extravilan

Adresa: Jud. Botosani

Nr. Crt	Nr cadastral Nr. topografic	Suprafaţa* (mp)	Observaţii / Referinţe
A1	54940	8.000	Sector cadastral:54 Teren neimprejmuit;

B. Partea II. Proprietari şi acte

Inscrieri privitoare la dreptul de proprietate şi alte drepturi reale		Referinţe
51429 / 08/07/2019		
Act Notarial nr. 900, din 05/07/2019 emis de BIN BARCULET IRINA MIHAELA;		
B5	Intabulare, drept de PROPRIETATE, dobandit prin Conventie, cota actuala 1/1	A1
	1) **IONITA DUMITRU-DANIEL**, casatorit cu 2) **IONITA CRISTINA-ELENA**, bun comun	

C. Partea III. SARCINI .

Inscrieri privind dezmembramintele dreptului de proprietate, drepturi reale de garanţie şi sarcini	Referinţe
NU SUNT	

Neutilizabil în circuitul civil

Anexa Nr. 1 La Partea I

Teren

Nr cadastral	Suprafaţa (mp)*	Observaţii / Referinţe
54940	8.000	

* Suprafaţa este determinată in planul de proiecţie Stereo 70.

DETALII LINIARE IMOBIL

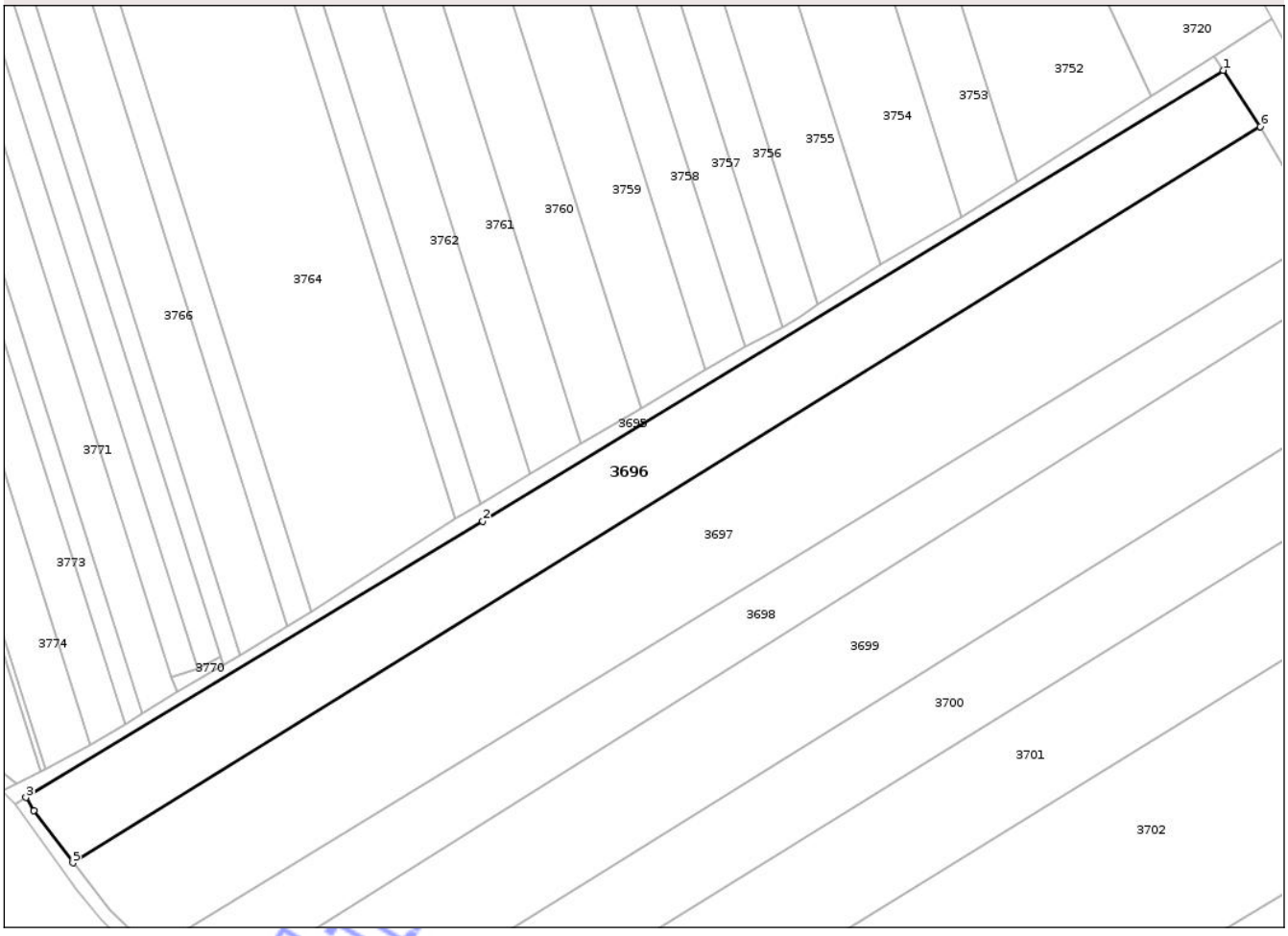

Date referitoare la teren

Crt	Categorie folosință	Intra vilan	Suprafaţa (mp)	Tarla	Parcelă	Nr. topo	Observaţii / Referinţe
1	pasune	NU	8.000	-	655	-	

Lungime Segmente
1) Valorile lungimilor segmentelor sunt obţinute din proiecţie în plan.

Punct început	X / Y	Punct sfârşit	X / Y	Lungime segment (** (m)
1	666.099,403 701.193,915	2	665.892,513 701.068,068	242.159
2	665.892,513 701.068,068	3	665.764,825 700.990,931	149.179
3	665.764,825 700.990,931	4	665.767,048 700.987,3	4.258
4	665.767,048 700.987,3	5	665.777,958 700.972,716	18.213
5	665.777,958 700.972,716	6	666.109,762 701.178,199	390.279

Document care conține date cu caracter personal, protejat de prevederile Regulamentului (UE) nr. 679/2016 și Legii 190/2018

Punct început	X / Y	Punct sfârşit	X / Y	Lungime segment (** (m)
6	666.109,762 701.178,199	1	666.099,403 701.193,915	18.823

** Lungimile segmentelor sunt determinate în planul de proiecţie Stereo 70 şi sunt rotunjite la 1 milimetru.
*** Distanţa dintre puncte este formată din segmente cumulate ce sunt mai mici decât valoarea 1 milimetru.

Neutilizabil în circuitul civil