DATE DESPRE IMOBILUL NR. 2224

Oficiul de Cadastru şi Publicitate Imobiliară CARAS-SEVERIN
Biroul de Cadastru şi Publicitate Imobiliară Resita

A. Partea I. Descrierea imobilului

TEREN Extravilan Nr. cadastral vechi:A 2/1

Adresa: Jud. Caraș-Severin

Nr. Crt	Nr cadastral Nr. topografic	Suprafaţa* (mp)	Observaţii / Referinţe
A1	36924	10.500	Sector cadastral:22 Teren neimprejmuit;

B. Partea II. Proprietari şi acte

Inscrieri privitoare la dreptul de proprietate şi alte drepturi reale		Referinţe
43131 / 15/10/2020		
Act Notarial nr. Act nr. 1683, din 09/10/2020 emis de Greu Vioara Luminita;		
B1	Intabulare, drept de PROPRIETATE-cumparare, dobandit prin Conventie, cota actuala 1/1, cota initiala 1/1	A1
	1) **SC CROP SOIL SVW SRL**, CIF:29254902	

C. Partea III. SARCINI .

Inscrieri privind dezmembramintele dreptului de proprietate, drepturi reale de garanţie şi sarcini	Referinţe
NU SUNT	

Anexa Nr. 1 La Partea I

Teren

Nr cadastral	Suprafaţa (mp)*	Observaţii / Referinţe
36924	10.500	

* Suprafaţa este determinată in planul de proiecţie Stereo 70.

DETALII LINIARE IMOBIL

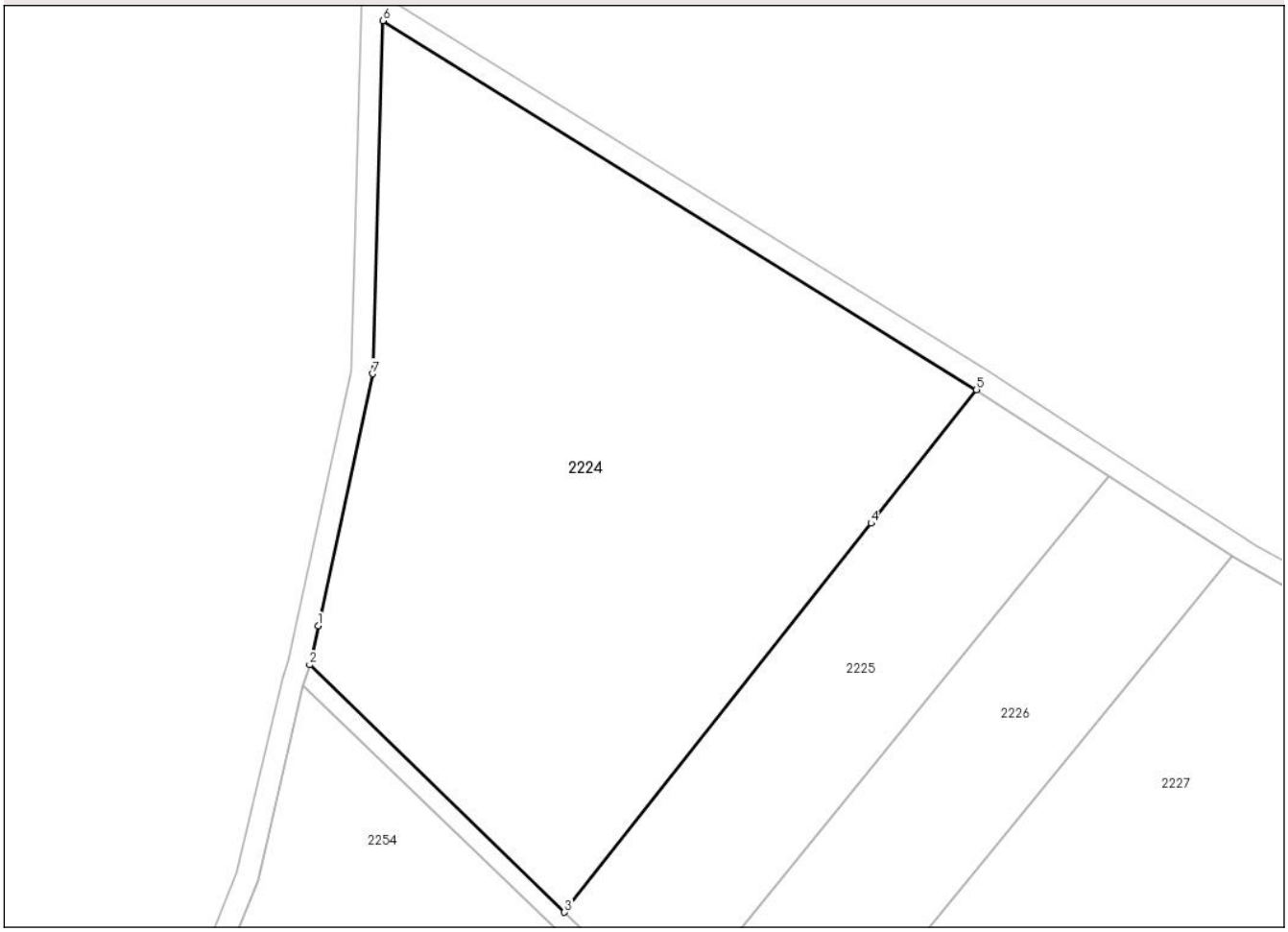

Date referitoare la teren

Crt	Categorie folosință	Intra vilan	Suprafaţa (mp)	Tarla	Parcelă	Nr. topo	Observaţii / Referinţe
1	arabil	NU	10.500	2	1	-	

Lungime Segmente
1) Valorile lungimilor segmentelor sunt obţinute din proiecţie în plan.

Punct început	X / Y	Punct sfârşit	X / Y	Lungime segment (** (m)
1	239.932,388 437.267,531	2	239.930,836 437.260,365	7.332
2	239.930,836 437.260,365	3	239.977,576 437.215,046	65.103
3	239.977,576 437.215,046	4	240.033,811 437.286,274	90.751
4	240.033,811 437.286,274	5	240.053,128 437.310,741	31.173
5	240.053,128 437.310,741	6	239.944,241 437.378,326	128.157

Document care conține date cu caracter personal, protejat de prevederile Regulamentului (UE) nr. 679/2016 și Legii 190/2018

Punct început	X / Y	Punct sfârşit	X / Y	Lungime segment (** (m)
6	239.944,241 437.378,326	7	239.942,377 437.313,651	64.702
7	239.942,377 437.313,651	1	239.932,388 437.267,531	47.189

** Lungimile segmentelor sunt determinate în planul de proiecţie Stereo 70 şi sunt rotunjite la 1 milimetru.
*** Distanţa dintre puncte este formată din segmente cumulate ce sunt mai mici decât valoarea 1 milimetru.

Document care conține date cu caracter personal, protejat de prevederile Regulamentului (UE) nr. 679/2016 și Legii 190/2018

DATE DESPRE IMOBILUL NR. 2225

Oficiul de Cadastru şi Publicitate Imobiliară CARAS-SEVERIN
Biroul de Cadastru şi Publicitate Imobiliară Resita

A. Partea I. Descrierea imobilului

TEREN Extravilan Nr. cadastral vechi:A 2/2

Adresa: Jud. Caraș-Severin

Nr. Crt	Nr cadastral Nr. topografic	Suprafaţa* (mp)	Observaţii / Referinţe
A1		3.473	Sector cadastral:22 Teren neimprejmuit;

B. Partea II. Proprietari şi acte

Inscrieri privitoare la dreptul de proprietate şi alte drepturi reale		Referinţe
/		
Act Administrativ nr. 986, din 24/11/1995 emis de CJSDPAT CARAS SEVERIN;		
B1	Intabulare, drept de PROPRIETATE, dobandit prin Reconstituire, cota actuala 1/1, cota initiala 1/1	A1
	1) **OANCE MARIA**	

C. Partea III. SARCINI .

Inscrieri privind dezmembramintele dreptului de proprietate, drepturi reale de garanţie şi sarcini	Referinţe
NU SUNT	

Document care conține date cu caracter personal, protejat de prevederile Regulamentului (UE) nr. 679/2016 și Legii 190/2018

Anexa Nr. 1 La Partea I

Teren

Nr cadastral	Suprafaţa (mp)*	Observaţii / Referinţe
	3.473	

* Suprafaţa este determinată in planul de proiecţie Stereo 70.

DETALII LINIARE IMOBIL

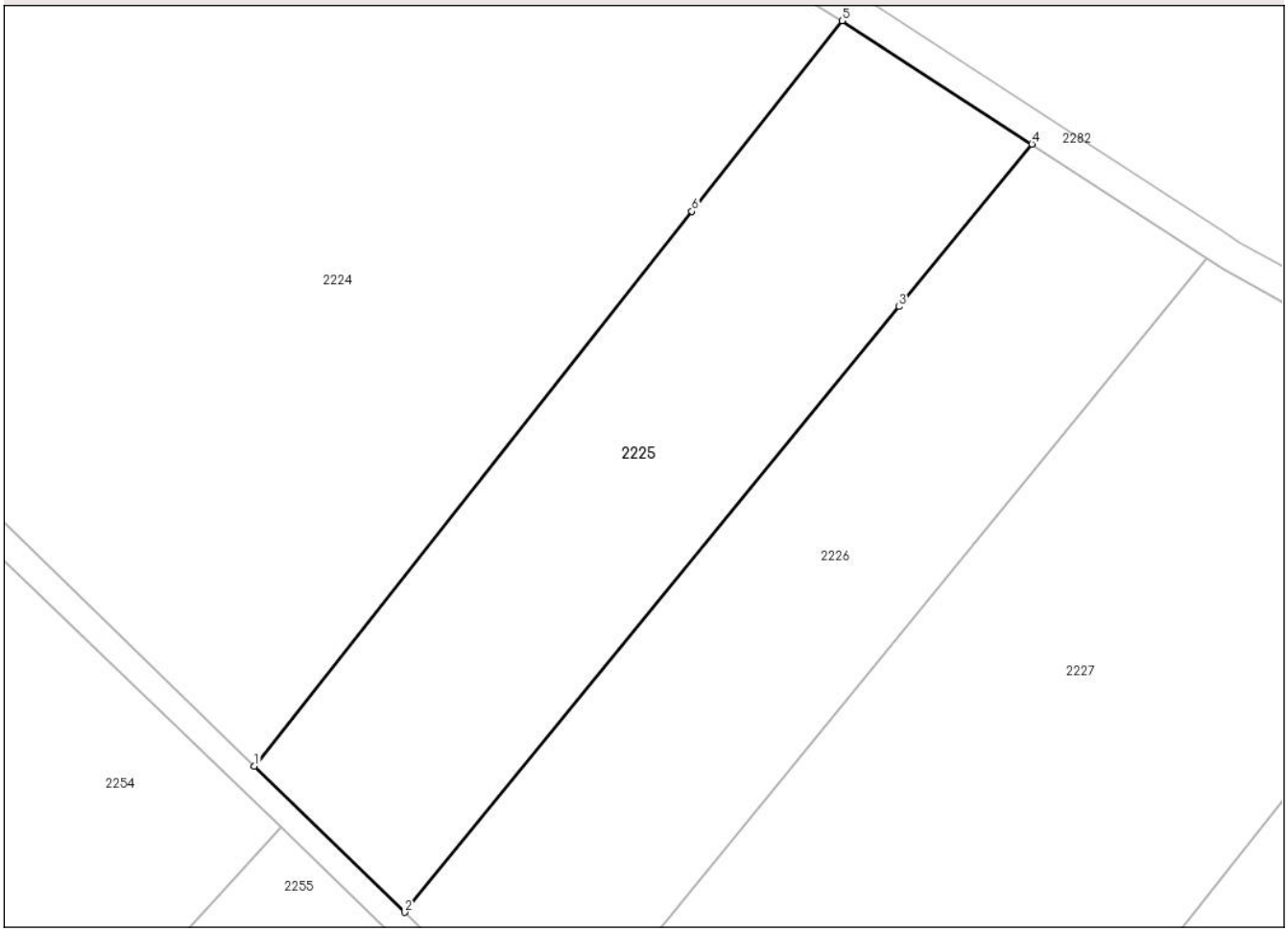

Date referitoare la teren

Crt	Categorie folosinţă	Intra vilan	Suprafaţa (mp)	Tarla	Parcelă	Nr. topo	Observaţii / Referinţe
1	arabil	NU	3.473	2	2	-	Arabil in Peret Calea Ferata

Lungime Segmente
1) Valorile lungimilor segmentelor sunt obţinute din proiecţie în plan.

Punct început	X / Y	Punct sfârşit	X / Y	Lungime segment (** (m)
1	239.977,576 437.215,046	2	239.996,906 437.196,304	26.924
2	239.996,906 437.196,304	3	240.060,442 437.274,032	100.392
3	240.060,442 437.274,032	4	240.077,504 437.294,906	26.96
4	240.077,504 437.294,906	5	240.053,128 437.310,741	29.068
5	240.053,128 437.310,741	6	240.033,811 437.286,274	31.173

Document care conține date cu caracter personal, protejat de prevederile Regulamentului (UE) nr. 679/2016 și Legii 190/2018

Punct început	X / Y	Punct sfârşit	X / Y	Lungime segment (** (m)
6	240.033,811 437.286,274	1	239.977,576 437.215,046	90.751

** Lungimile segmentelor sunt determinate în planul de proiecţie Stereo 70 şi sunt rotunjite la 1 milimetru.
*** Distanţa dintre puncte este formată din segmente cumulate ce sunt mai mici decât valoarea 1 milimetru.

Document care conține date cu caracter personal, protejat de prevederile Regulamentului (UE) nr. 679/2016 și Legii 190/2018

DATE DESPRE IMOBILUL NR. 2226

Oficiul de Cadastru şi Publicitate Imobiliară CARAS-SEVERIN
Biroul de Cadastru şi Publicitate Imobiliară Resita

A. Partea I. Descrierea imobilului

TEREN Extravilan Nr. cadastral vechi:A II/2A

Adresa: Jud. Caraș-Severin

Nr. Crt	Nr cadastral Nr. topografic	Suprafaţa* (mp)	Observaţii / Referinţe
A1		3.473	Sector cadastral:22 Teren neimprejmuit;

B. Partea II. Proprietari şi acte

Inscrieri privitoare la dreptul de proprietate şi alte drepturi reale		Referinţe
/		
Act Administrativ nr. 1002, din 11/03/1996 emis de CJSDPAT CARAS SEVERIN;		
B1	Intabulare, drept de PROPRIETATE, dobandit prin Reconstituire, cota actuala 1/1, cota initiala 1/1	A1
	1) **CIULA CEZAR CONSTANTIN** 2) **SERBAN MARIOARA**, nec., bun propriu	

C. Partea III. SARCINI .

Inscrieri privind dezmembramintele dreptului de proprietate, drepturi reale de garanţie şi sarcini	Referinţe
NU SUNT	

Document care conține date cu caracter personal, protejat de prevederile Regulamentului (UE) nr. 679/2016 și Legii 190/2018

Anexa Nr. 1 La Partea I

Teren

Nr cadastral	Suprafaţa (mp)*	Observaţii / Referinţe
	3.473	

* Suprafaţa este determinată in planul de proiecţie Stereo 70.

DETALII LINIARE IMOBIL

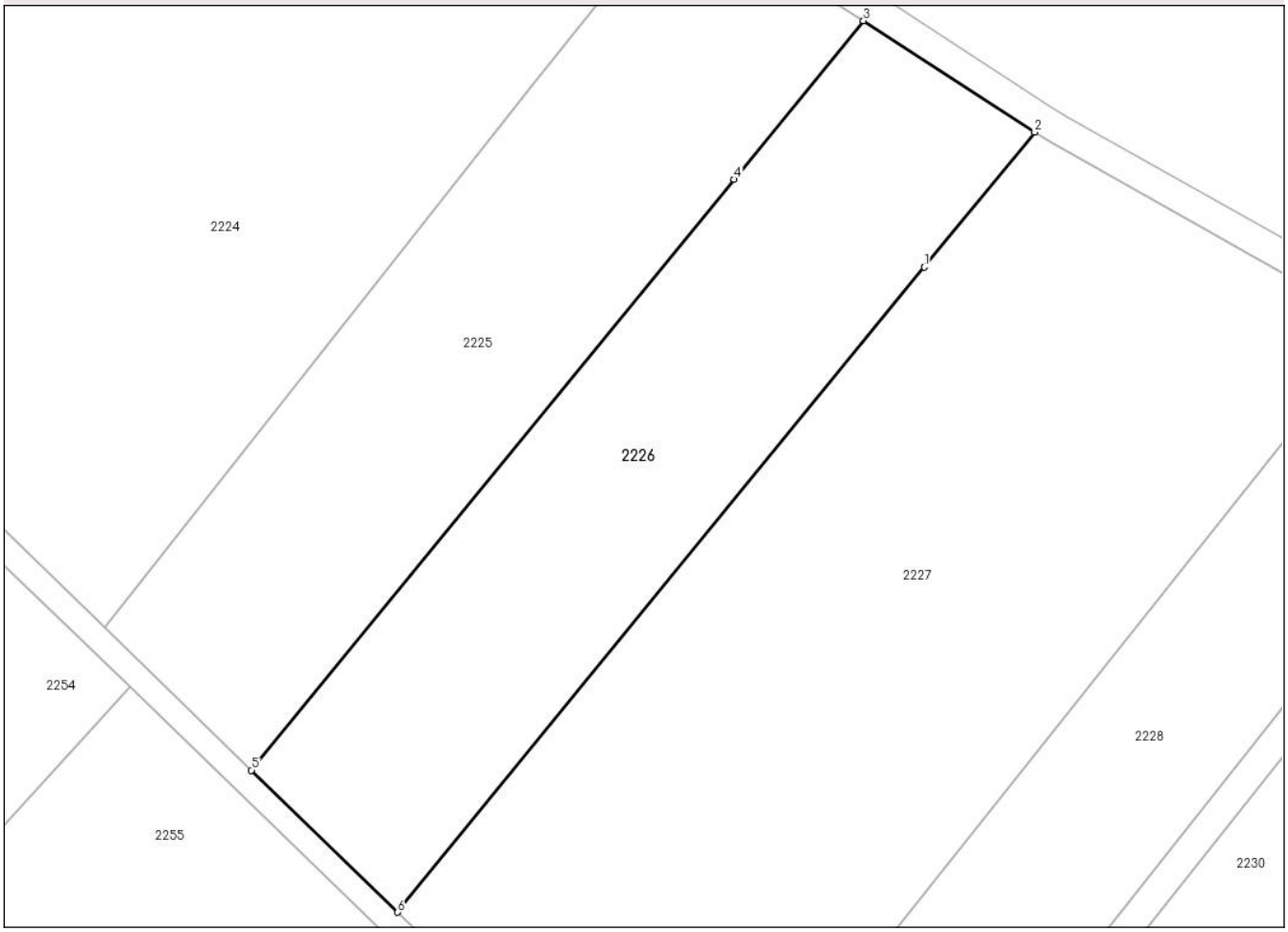

Date referitoare la teren

Crt	Categorie folosință	Intra vilan	Suprafaţa (mp)	Tarla	Parcelă	Nr. topo	Observaţii / Referinţe
1	arabil	NU	3.473	II	2A	-	Arabil in Peret Calea Ferata

Lungime Segmente
1) Valorile lungimilor segmentelor sunt obţinute din proiecţie în plan.

Punct început	X / Y	Punct sfârşit	X / Y	Lungime segment (** (m)
1	240.085,533 437.262,498	2	240.100,044 437.280,25	22.928
2	240.100,044 437.280,25	3	240.077,504 437.294,906	26.886
3	240.077,504 437.294,906	4	240.060,442 437.274,032	26.96
4	240.060,442 437.274,032	5	239.996,906 437.196,304	100.392
5	239.996,906 437.196,304	6	240.016,163 437.177,633	26.822

Document care conține date cu caracter personal, protejat de prevederile Regulamentului (UE) nr. 679/2016 și Legii 190/2018

Punct început	X / Y	Punct sfârşit	X / Y	Lungime segment (** (m)
6	240.016,163 437.177,633	1	240.085,533 437.262,498	109.61

** Lungimile segmentelor sunt determinate în planul de proiecţie Stereo 70 şi sunt rotunjite la 1 milimetru.
*** Distanţa dintre puncte este formată din segmente cumulate ce sunt mai mici decât valoarea 1 milimetru.

Document care conține date cu caracter personal, protejat de prevederile Regulamentului (UE) nr. 679/2016 și Legii 190/2018

DATE DESPRE IMOBILUL NR. 2227

Oficiul de Cadastru şi Publicitate Imobiliară CARAS-SEVERIN
Biroul de Cadastru şi Publicitate Imobiliară Resita

A. Partea I. Descrierea imobilului

TEREN Extravilan Nr. cadastral vechi:A II/3

Adresa: Jud. Caraș-Severin

Nr. Crt	Nr cadastral Nr. topografic	Suprafaţa* (mp)	Observaţii / Referinţe
A1		7.200	Sector cadastral:22 Teren neimprejmuit;

B. Partea II. Proprietari şi acte

Inscrieri privitoare la dreptul de proprietate şi alte drepturi reale		Referinţe
/		
Act Administrativ nr. L18-1713, din 24/04/2007 emis de CJSDPAT CARAS SEVERIN;		
B1	Intabulare, drept de PROPRIETATE, dobandit prin Reconstituire, cota actuala 1/1, cota initiala 1/1	A1
	1) **VIRDAU CONSTANTIN**	

C. Partea III. SARCINI .

Inscrieri privind dezmembramintele dreptului de proprietate, drepturi reale de garanţie şi sarcini	Referinţe
NU SUNT	

Document care conține date cu caracter personal, protejat de prevederile Regulamentului (UE) nr. 679/2016 și Legii 190/2018

Anexa Nr. 1 La Partea I

Teren

Nr cadastral	Suprafaţa (mp)*	Observaţii / Referinţe
	7.200	

* Suprafaţa este determinată in planul de proiecţie Stereo 70.

DETALII LINIARE IMOBIL

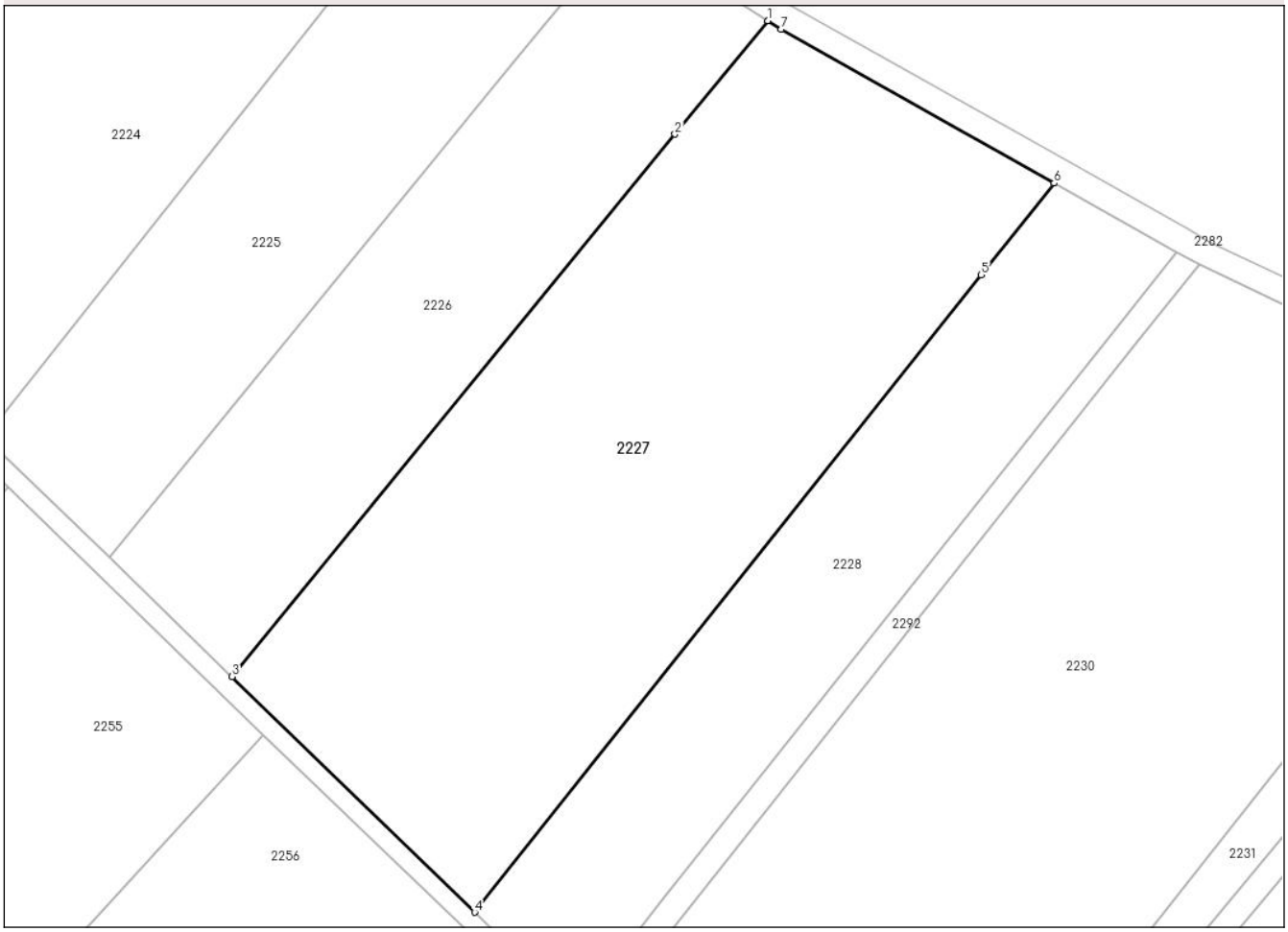

Date referitoare la teren

Crt	Categorie folosință	Intra vilan	Suprafaţa (mp)	Tarla	Parcelă	Nr. topo	Observaţii / Referinţe
1	arabil	NU	7.200	II	3	-	Arabil in Peret CFR

Lungime Segmente
1) Valorile lungimilor segmentelor sunt obţinute din proiecţie în plan.

Punct început	X / Y	Punct sfârşit	X / Y	Lungime segment (** (m)
1	240.100,044 437.280,25	2	240.085,533 437.262,498	22.928
2	240.085,533 437.262,498	3	240.016,163 437.177,633	109.61
3	240.016,163 437.177,633	4	240.054,157 437.140,794	52.921
4	240.054,157 437.140,794	5	240.133,452 437.240,472	127.371
5	240.133,452 437.240,472	6	240.144,881 437.254,839	18.358

Document care conține date cu caracter personal, protejat de prevederile Regulamentului (UE) nr. 679/2016 și Legii 190/2018

Punct început	X / Y	Punct sfârşit	X / Y	Lungime segment (** (m)
6	240.144,881 437.254,839	7	240.102,117 437.278,903	49.07
7	240.102,117 437.278,903	1	240.100,044 437.280,25	2.472

** Lungimile segmentelor sunt determinate în planul de proiecţie Stereo 70 şi sunt rotunjite la 1 milimetru.
*** Distanţa dintre puncte este formată din segmente cumulate ce sunt mai mici decât valoarea 1 milimetru.

Document care conține date cu caracter personal, protejat de prevederile Regulamentului (UE) nr. 679/2016 și Legii 190/2018

DATE DESPRE IMOBILUL NR. 2228

Oficiul de Cadastru şi Publicitate Imobiliară CARAS-SEVERIN
Biroul de Cadastru şi Publicitate Imobiliară Resita

A. Partea I. Descrierea imobilului

TEREN Extravilan Nr. cadastral vechi:A II/4

Adresa: Jud. Caraș-Severin

Nr. Crt	Nr cadastral Nr. topografic	Suprafaţa* (mp)	Observaţii / Referinţe
A1		3.234	Sector cadastral:22 Teren neimprejmuit;

B. Partea II. Proprietari şi acte

Inscrieri privitoare la dreptul de proprietate şi alte drepturi reale		Referinţe
/		
Act Administrativ nr. 989, din 27/11/1995 emis de CJSDPAT CARAS SEVERIN;		
B1	Intabulare, drept de PROPRIETATE, dobandit prin Reconstituire, cota actuala 1/1, cota initiala 1/1	A1
	1) **BLOJU ION**, nec., bun propriu	

C. Partea III. SARCINI .

Inscrieri privind dezmembramintele dreptului de proprietate, drepturi reale de garanţie şi sarcini	Referinţe
NU SUNT	

Document care conține date cu caracter personal, protejat de prevederile Regulamentului (UE) nr. 679/2016 și Legii 190/2018

Anexa Nr. 1 La Partea I

Teren

Nr cadastral	Suprafaţa (mp)*	Observaţii / Referinţe
	3.234	

* Suprafaţa este determinată in planul de proiecţie Stereo 70.

DETALII LINIARE IMOBIL

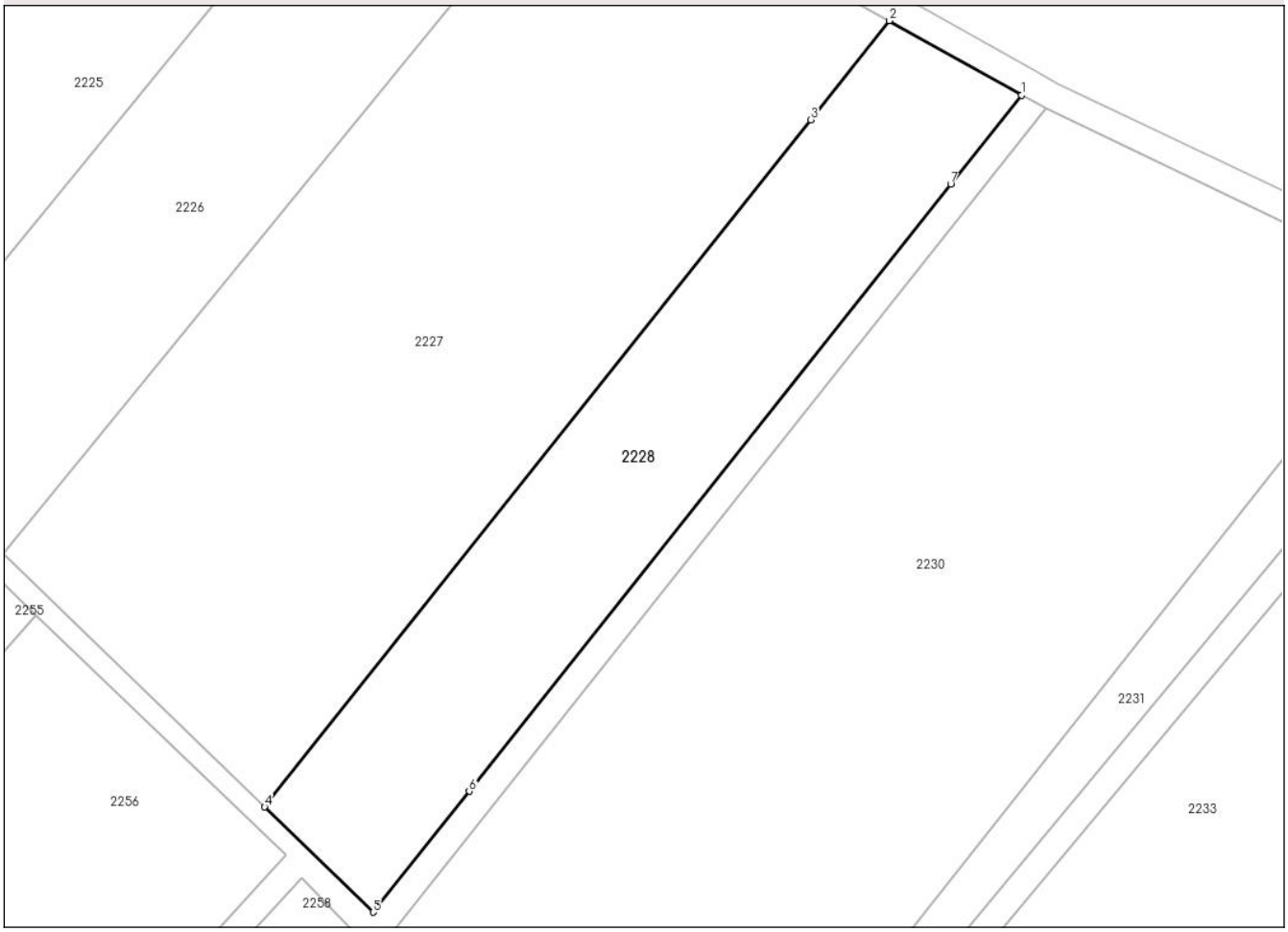

Date referitoare la teren

Crt	Categorie folosință	Intra vilan	Suprafaţa (mp)	Tarla	Parcelă	Nr. topo	Observaţii / Referinţe
1	arabil	NU	3.234	II	4	-	Arabil in Peret-Moara Zpitu Calea Ferata

Lungime Segmente
1) Valorile lungimilor segmentelor sunt obţinute din proiecţie în plan.

Punct început	X / Y	Punct sfârşit	X / Y	Lungime segment (** (m)
1	240.164,046 437.244,054	2	240.144,881 437.254,839	21.991
2	240.144,881 437.254,839	3	240.133,452 437.240,472	18.358
3	240.133,452 437.240,472	4	240.054,157 437.140,794	127.371
4	240.054,157 437.140,794	5	240.069,894 437.125,536	21.919
5	240.069,894 437.125,536	6	240.083,855 437.143,086	22.426

Document care conține date cu caracter personal, protejat de prevederile Regulamentului (UE) nr. 679/2016 și Legii 190/2018

Punct început	X / Y	Punct sfârşit	X / Y	Lungime segment (** (m)
6	240.083,855 437.143,086	7	240.153,779 437.231,128	112.431
7	240.153,779 437.231,128	1	240.164,046 437.244,054	16.507

** Lungimile segmentelor sunt determinate în planul de proiecţie Stereo 70 şi sunt rotunjite la 1 milimetru.
*** Distanţa dintre puncte este formată din segmente cumulate ce sunt mai mici decât valoarea 1 milimetru.

Document care conține date cu caracter personal, protejat de prevederile Regulamentului (UE) nr. 679/2016 și Legii 190/2018

DATE DESPRE IMOBILUL NR. 2230

Oficiul de Cadastru şi Publicitate Imobiliară CARAS-SEVERIN
Biroul de Cadastru şi Publicitate Imobiliară Resita

A. Partea I. Descrierea imobilului

TEREN Extravilan Nr. cadastral vechi:A 2/6

Adresa: Jud. Caraș-Severin

Nr. Crt	Nr cadastral Nr. topografic	Suprafaţa* (mp)	Observaţii / Referinţe
A1		9.482	Sector cadastral:22 Teren neimprejmuit;

B. Partea II. Proprietari şi acte

Inscrieri privitoare la dreptul de proprietate şi alte drepturi reale		Referinţe
/		
Act Administrativ nr. 1145, din 26/07/1998 emis de CJSDPAT CARAS SEVERIN;		
B1	Intabulare, drept de PROPRIETATE, dobandit prin Reconstituire, cota actuala 1/1, cota initiala 1/1	A1
	1) **VLASIN MARIA** 2) **LUCACI CONSTANTIN**	

C. Partea III. SARCINI .

Inscrieri privind dezmembramintele dreptului de proprietate, drepturi reale de garanţie şi sarcini	Referinţe
NU SUNT	

Document care conține date cu caracter personal, protejat de prevederile Regulamentului (UE) nr. 679/2016 și Legii 190/2018

Anexa Nr. 1 La Partea I

Teren

Nr cadastral	Suprafaţa (mp)*	Observaţii / Referinţe
	9.482	

* Suprafaţa este determinată in planul de proiecţie Stereo 70.

DETALII LINIARE IMOBIL

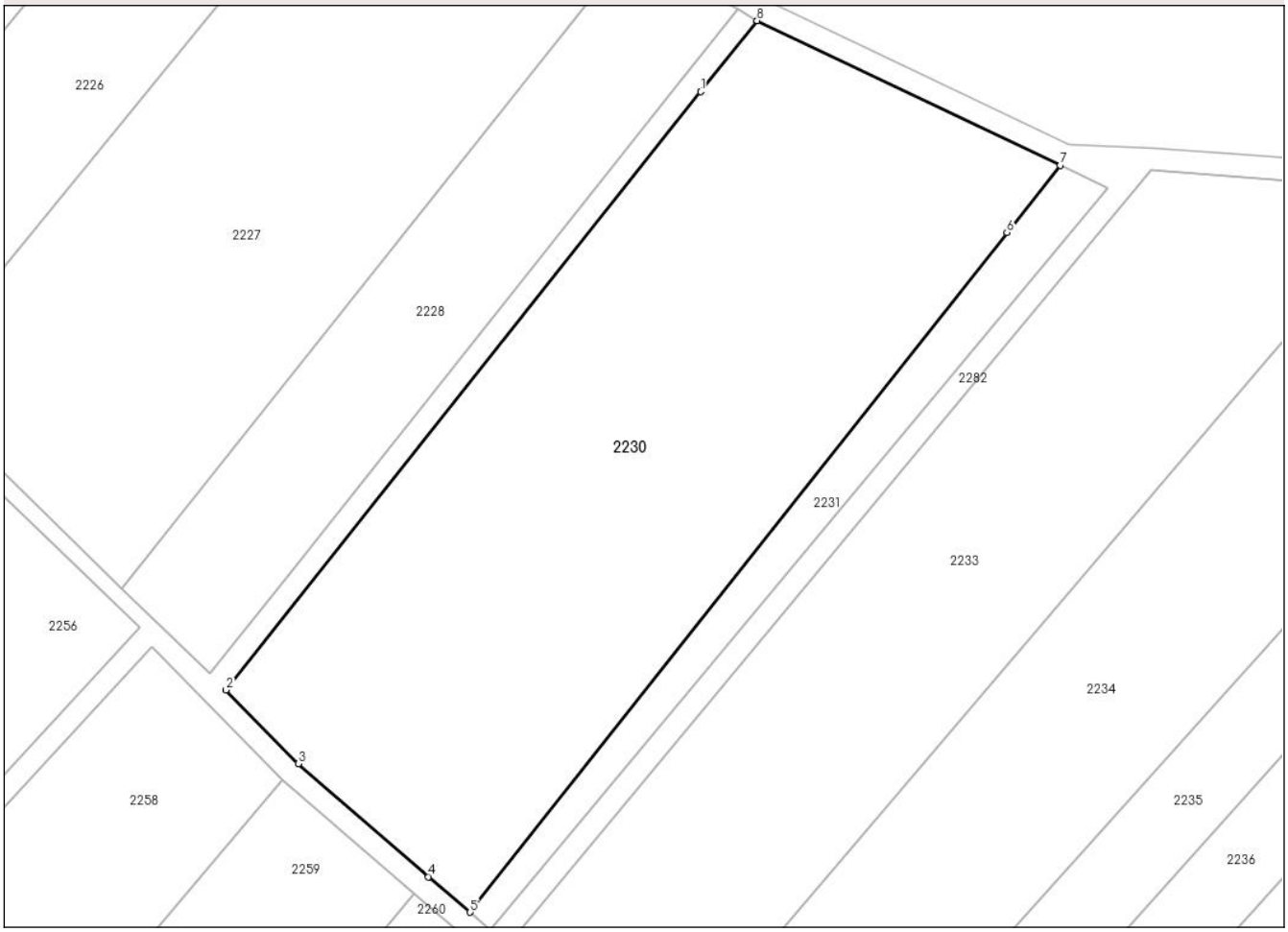

Date referitoare la teren

Crt	Categorie folosință	Intra vilan	Suprafaţa (mp)	Tarla	Parcelă	Nr. topo	Observaţii / Referinţe
1	arabil	NU	9.482	2	6	-	

Lungime Segmente
1) Valorile lungimilor segmentelor sunt obţinute din proiecţie în plan.

Punct început	X / Y	Punct sfârşit	X / Y	Lungime segment (** (m)
1	240.157,521 437.229,408	2	240.072,724 437.122,639	136.346
2	240.072,724 437.122,639	3	240.085,587 437.109,468	18.41
3	240.085,587 437.109,468	4	240.108,882 437.089,293	30.817
4	240.108,882 437.089,293	5	240.116,299 437.082,973	9.744
5	240.116,299 437.082,973	6	240.212,2 437.204,274	154.632

Document care conține date cu caracter personal, protejat de prevederile Regulamentului (UE) nr. 679/2016 și Legii 190/2018

Punct început	X / Y	Punct sfârşit	X / Y	Lungime segment (** (m)
6	240.212,2 437.204,274	7	240.221,686 437.216,273	15.296
7	240.221,686 437.216,273	8	240.167,576 437.242,068	59.944
8	240.167,576 437.242,068	1	240.157,521 437.229,408	16.167

** Lungimile segmentelor sunt determinate în planul de proiecţie Stereo 70 şi sunt rotunjite la 1 milimetru.
*** Distanţa dintre puncte este formată din segmente cumulate ce sunt mai mici decât valoarea 1 milimetru.

DATE DESPRE IMOBILUL NR. 2231

Oficiul de Cadastru şi Publicitate Imobiliară CARAS-SEVERIN
Biroul de Cadastru şi Publicitate Imobiliară Resita

A. Partea I. Descrierea imobilului

TEREN Extravilan

Adresa: Jud. Caraş-Severin

Nr. Crt	Nr cadastral Nr. topografic	Suprafaţa* (mp)	Observaţii / Referinţe
A1		1.200	Sector cadastral:22 Teren neimprejmuit;

B. Partea II. Proprietari şi acte

Inscrieri privitoare la dreptul de proprietate şi alte drepturi reale		Referinţe
/		
Act Administrativ nr. 1, din 14/01/2024 emis de -;		
B1	Intabulare, drept de PROPRIETATE, dobandit prin Lege, cota actuala 1/1, cota initiala 1/1	A1
	1) **NEIDENTIFICAT NEIDENTIFICAT**	
Act Normativ Legea 7/1996, din 13/03/1996 emis de PARLAMENTUL ROMANIEI (,art. 13);;		
B2	SSe noteaza mentiunea proprietar neidentificat, rezerva comisiei locale de fond funciar.	A1

C. Partea III. SARCINI .

Inscrieri privind dezmembramintele dreptului de proprietate, drepturi reale de garanţie şi sarcini	Referinţe
NU SUNT	

Anexa Nr. 1 La Partea I

Teren

Nr cadastral	Suprafaţa (mp)*	Observaţii / Referinţe
	1.200	

* Suprafaţa este determinată in planul de proiecţie Stereo 70.

DETALII LINIARE IMOBIL

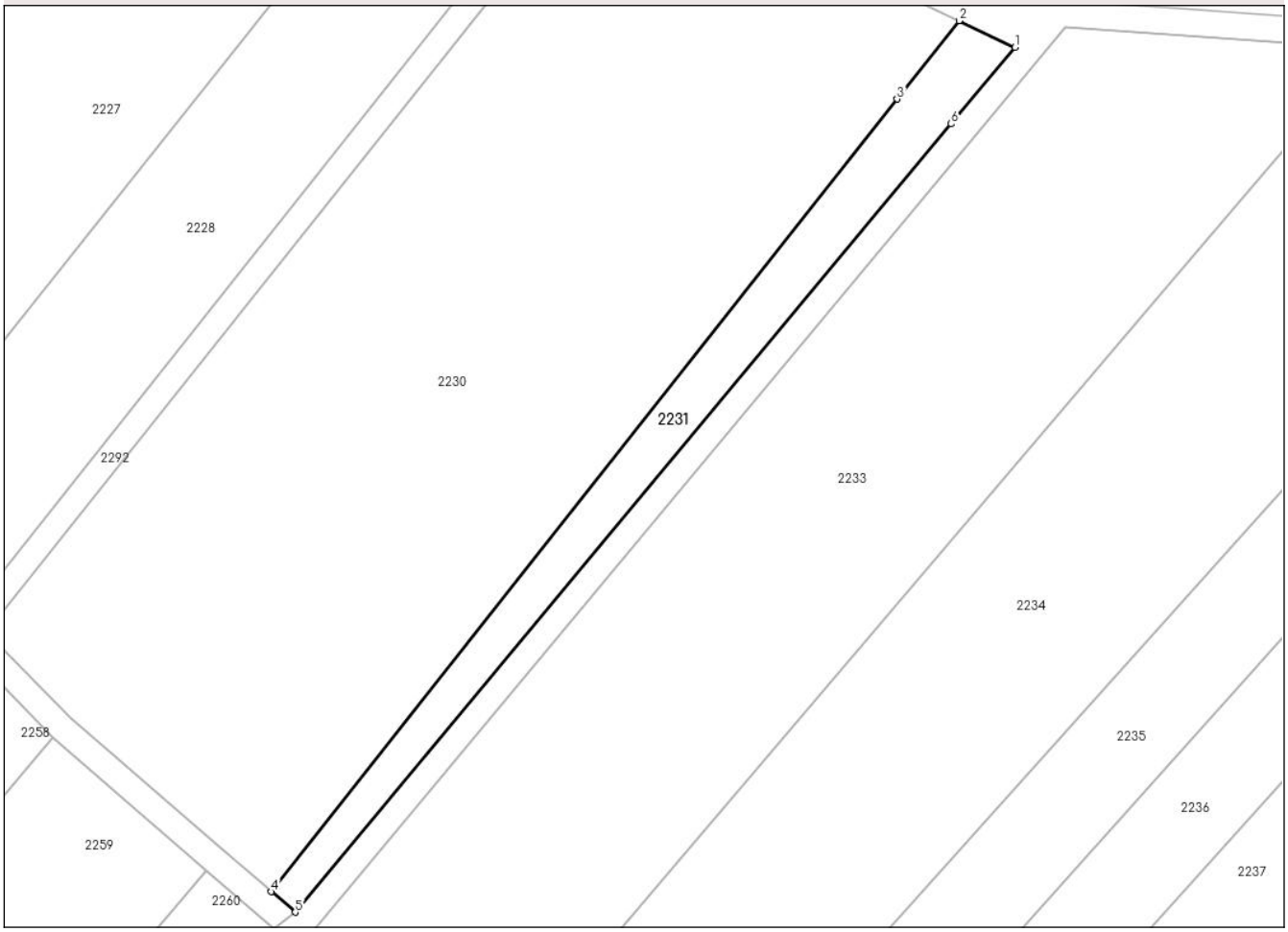

Date referitoare la teren

Crt	Categorie folosinţă	Intra vilan	Suprafaţa (mp)	Tarla	Parcelă	Nr. topo	Observaţii / Referinţe
1	arabil	NU	1.200	2	-	-	Arabil in Peret CFR

Lungime Segmente
1) Valorile lungimilor segmentelor sunt obţinute din proiecţie în plan.

Punct început	X / Y	Punct sfârşit	X / Y	Lungime segment (** (m)
1	240.230,239 437.212,196	2	240.221,686 437.216,273	9.475
2	240.221,686 437.216,273	3	240.212,2 437.204,274	15.296
3	240.212,2 437.204,274	4	240.116,299 437.082,973	154.632
4	240.116,299 437.082,973	5	240.119,97 437.079,845	4.823
5	240.119,97 437.079,845	6	240.220,471 437.200,472	157.007

Document care conține date cu caracter personal, protejat de prevederile Regulamentului (UE) nr. 679/2016 și Legii 190/2018

Punct început	X / Y	Punct sfârşit	X / Y	Lungime segment (** (m)
6	240.220,471 437.200,472	1	240.230,239 437.212,196	15.26

** Lungimile segmentelor sunt determinate în planul de proiecţie Stereo 70 şi sunt rotunjite la 1 milimetru.
*** Distanţa dintre puncte este formată din segmente cumulate ce sunt mai mici decât valoarea 1 milimetru.

Document care conține date cu caracter personal, protejat de prevederile Regulamentului (UE) nr. 679/2016 și Legii 190/2018

DATE DESPRE IMOBILUL NR. 2233

Oficiul de Cadastru şi Publicitate Imobiliară CARAS-SEVERIN
Biroul de Cadastru şi Publicitate Imobiliară Resita

A. Partea I. Descrierea imobilului

TEREN Extravilan Nr. cadastral vechi:A II/7-9

Adresa: Jud. Caraș-Severin

Nr. Crt	Nr cadastral Nr. topografic	Suprafaţa* (mp)	Observaţii / Referinţe
A1		7.111	Sector cadastral:22 Teren neimprejmuit;

B. Partea II. Proprietari şi acte

Inscrieri privitoare la dreptul de proprietate şi alte drepturi reale		Referinţe
/		
Act Notarial nr. CM 41, din 03/06/2020 emis de BNP BEREANU DAN WALTER;		
B1	Intabulare, drept de PROPRIETATE, dobandit prin Succesiune, cota actuala 1/1, cota initiala 1/1	A1
	1) **TODORESCU SORIN**	

C. Partea III. SARCINI .

Inscrieri privind dezmembramintele dreptului de proprietate, drepturi reale de garanţie şi sarcini	Referinţe
NU SUNT	

Anexa Nr. 1 La Partea I

Teren

Nr cadastral	Suprafaţa (mp)*	Observaţii / Referinţe
	7.111	

* Suprafaţa este determinată in planul de proiecţie Stereo 70.

DETALII LINIARE IMOBIL

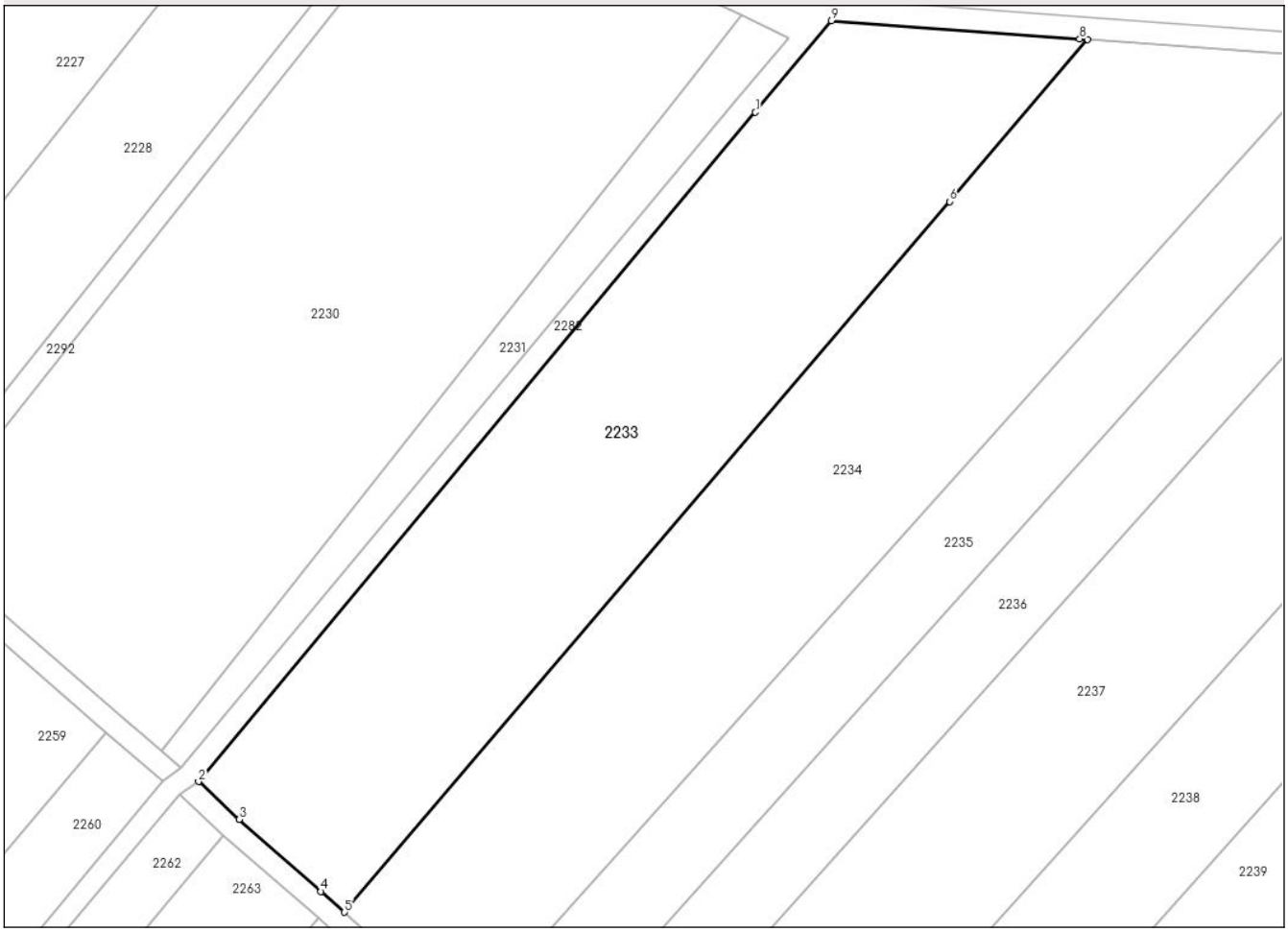

Date referitoare la teren

Crt	Categorie folosință	Intra vilan	Suprafaţa (mp)	Tarla	Parcelă	Nr. topo	Observaţii / Referinţe
1	arabil	NU	7.111	II	7-9	-	Arabil in Peret Calea Ferata

Lungime Segmente
1) Valorile lungimilor segmentelor sunt obţinute din proiecţie în plan.

Punct început	X / Y	Punct sfârşit	X / Y	Lungime segment (** (m)
1	240.224,225 437.198,746	2	240.123,054 437.077,298	158.067
2	240.123,054 437.077,298	3	240.130,471 437.070,419	10.116
3	240.130,471 437.070,419	4	240.145,314 437.057,36	19.77
4	240.145,314 437.057,36	5	240.149,605 437.053,602	5.704
5	240.149,605 437.053,602	6	240.259,496 437.182,533	169.408

Document care conține date cu caracter personal, protejat de prevederile Regulamentului (UE) nr. 679/2016 și Legii 190/2018

Punct început	X / Y	Punct sfârşit	X / Y	Lungime segment (** (m)
6	240.259,496 437.182,533	7	240.284,585 437.211,97	38.678
7	240.284,585 437.211,97	8	240.283,1 437.212,077	1.489
8	240.283,1 437.212,077	9	240.238,051 437.215,342	45.167
9	240.238,051 437.215,342	1	240.224,225 437.198,746	21.601

** Lungimile segmentelor sunt determinate în planul de proiecţie Stereo 70 şi sunt rotunjite la 1 milimetru.
*** Distanţa dintre puncte este formată din segmente cumulate ce sunt mai mici decât valoarea 1 milimetru.

Document care conține date cu caracter personal, protejat de prevederile Regulamentului (UE) nr. 679/2016 și Legii 190/2018

DATE DESPRE IMOBILUL NR. 2234

Oficiul de Cadastru şi Publicitate Imobiliară CARAS-SEVERIN
Biroul de Cadastru şi Publicitate Imobiliară Resita

A. Partea I. Descrierea imobilului

TEREN Extravilan Nr. cadastral vechi:A 2/10

Adresa: Jud. Caraș-Severin

Nr. Crt	Nr cadastral Nr. topografic	Suprafaţa* (mp)	Observaţii / Referinţe
A1	36251	7.220	Sector cadastral:22 Teren neimprejmuit;

B. Partea II. Proprietari şi acte

Inscrieri privitoare la dreptul de proprietate şi alte drepturi reale		Referinţe
39029 / 30/08/2018		
Act Notarial nr. Act nr.1826, din 28/08/2018 emis de Stefaniga Marinela;		
B1	Intabulare, drept de PROPRIETATE, cumparare, dobandit prin Conventie, cota actuala 1/1, cota initiala 1/1	A1
	1) **SORA MARIUS-MIHAI**, bun comun cu sotia 2) **SORA ZORELA GABRIELA**, nascuta Dumitrescu	

C. Partea III. SARCINI .

Inscrieri privind dezmembramintele dreptului de proprietate, drepturi reale de garanţie şi sarcini	Referinţe
NU SUNT	

Anexa Nr. 1 La Partea I

Teren

Nr cadastral	Suprafaţa (mp)*	Observaţii / Referinţe
36251	7.220	

* Suprafaţa este determinată in planul de proiecţie Stereo 70.

DETALII LINIARE IMOBIL

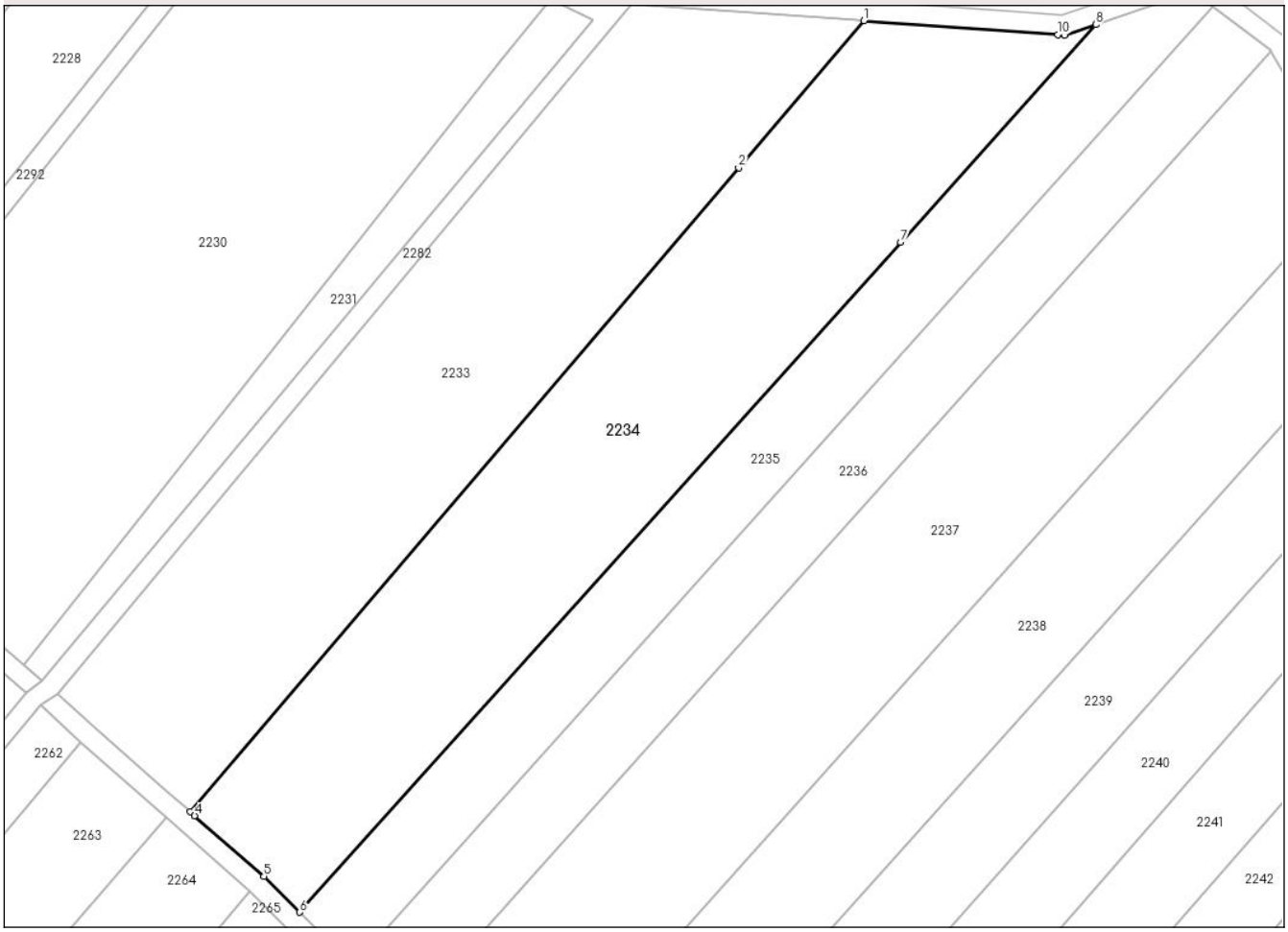

Date referitoare la teren

Crt	Categorie folosință	Intra vilan	Suprafaţa (mp)	Tarla	Parcelă	Nr. topo	Observaţii / Referinţe
1	arabil	NU	7.220	2	10	-	

Lungime Segmente
1) Valorile lungimilor segmentelor sunt obţinute din proiecţie în plan.

Punct început	X / Y	Punct sfârşit	X / Y	Lungime segment (** (m)
1	240.284,585 437.211,97	2	240.259,496 437.182,533	38.678
2	240.259,496 437.182,533	3	240.149,605 437.053,602	169.408
3	240.149,605 437.053,602	4	240.150,46 437.052,853	1.137
4	240.150,46 437.052,853	5	240.164,321 437.040,673	18.452
5	240.164,321 437.040,673	6	240.171,505 437.033,512	10.143

Document care conține date cu caracter personal, protejat de prevederile Regulamentului (UE) nr. 679/2016 și Legii 190/2018

Punct început	X / Y	Punct sfârşit	X / Y	Lungime segment (** (m)
6	240.171,505 437.033,512	7	240.291,917 437.167,63	180.241
7	240.291,917 437.167,63	8	240.331,042 437.211,21	58.566
8	240.331,042 437.211,21	9	240.324,742 437.209,059	6.657
9	240.324,742 437.209,059	10	240.323,449 437.209,169	1.298
10	240.323,449 437.209,169	1	240.284,585 437.211,97	38.965

** Lungimile segmentelor sunt determinate în planul de proiecţie Stereo 70 şi sunt rotunjite la 1 milimetru.
*** Distanţa dintre puncte este formată din segmente cumulate ce sunt mai mici decât valoarea 1 milimetru.

Document care conține date cu caracter personal, protejat de prevederile Regulamentului (UE) nr. 679/2016 și Legii 190/2018

DATE DESPRE IMOBILUL NR. 2235

Oficiul de Cadastru şi Publicitate Imobiliară CARAS-SEVERIN
Biroul de Cadastru şi Publicitate Imobiliară Resita

A. Partea I. Descrierea imobilului

TEREN Extravilan Nr. cadastral vechi:A II/11

Adresa: Jud. Caraș-Severin

Nr. Crt	Nr cadastral Nr. topografic	Suprafaţa* (mp)	Observaţii / Referinţe
A1		3.800	Sector cadastral:22 Teren neimprejmuit;

B. Partea II. Proprietari şi acte

Inscrieri privitoare la dreptul de proprietate şi alte drepturi reale		Referinţe
/		
Act Administrativ nr. 945, din 27/06/1995 emis de CJSDPAT CARAS SEVERIN;		
B1	Intabulare, drept de PROPRIETATE, dobandit prin Reconstituire, cota actuala 1/1, cota initiala 1/1	A1
	1) **PIRVU EMILIA**	

C. Partea III. SARCINI .

Inscrieri privind dezmembramintele dreptului de proprietate, drepturi reale de garanţie şi sarcini	Referinţe
NU SUNT	

Document care conține date cu caracter personal, protejat de prevederile Regulamentului (UE) nr. 679/2016 și Legii 190/2018

Anexa Nr. 1 La Partea I

Teren

Nr cadastral	Suprafaţa (mp)*	Observaţii / Referinţe
	3.800	

* Suprafaţa este determinată in planul de proiecţie Stereo 70.

DETALII LINIARE IMOBIL

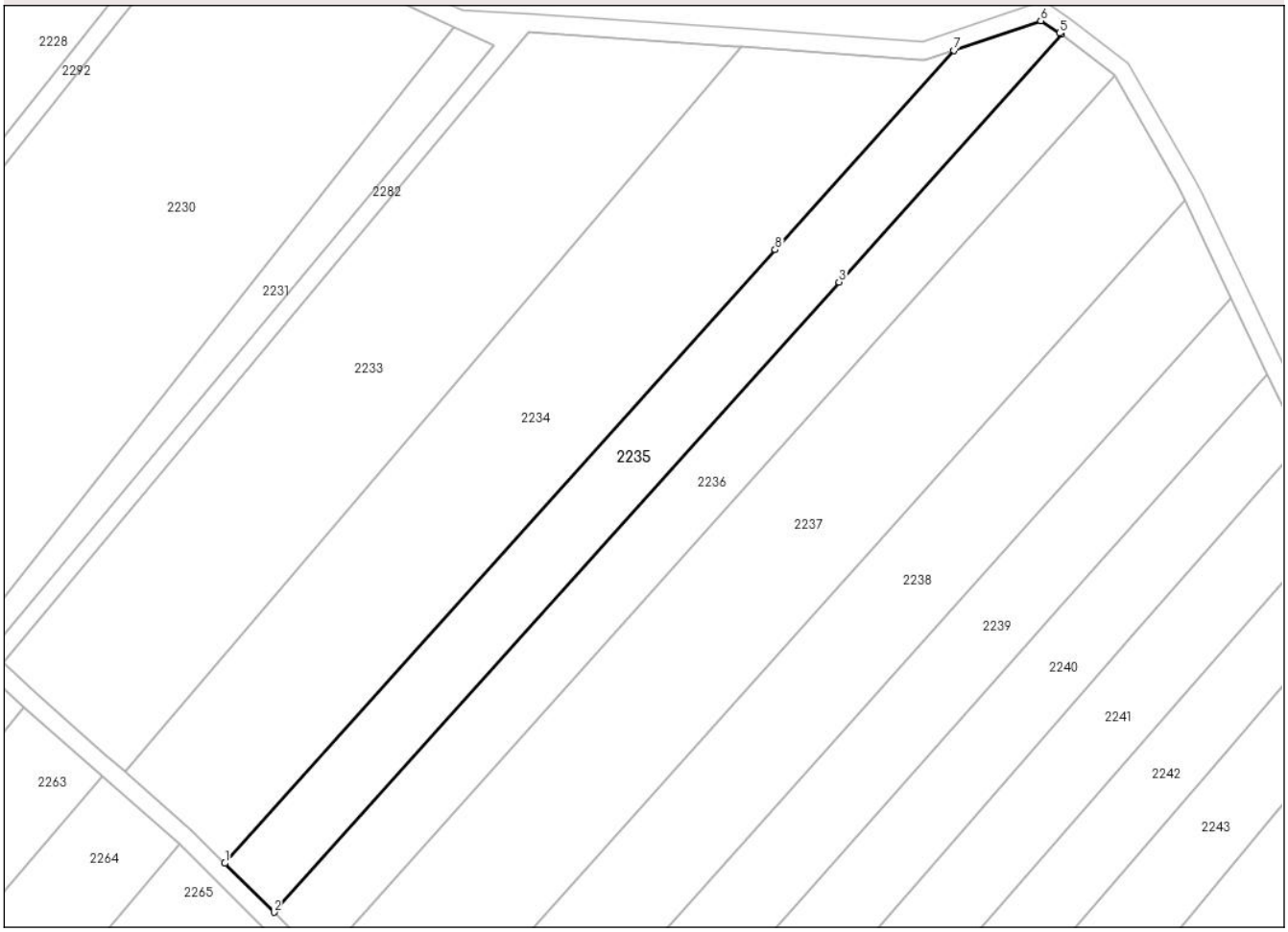

Date referitoare la teren

Crt	Categorie folosință	Intra vilan	Suprafaţa (mp)	Tarla	Parcelă	Nr. topo	Observaţii / Referinţe
1	arabil	NU	3.800	II	11	-	Arabil in Peret- Calea Ferata

Lungime Segmente
1) Valorile lungimilor segmentelor sunt obţinute din proiecţie în plan.

Punct început	X / Y	Punct sfârşit	X / Y	Lungime segment (** (m)
1	240.171,505 437.033,512	2	240.182,235 437.022,819	15.148
2	240.182,235 437.022,819	3	240.305,907 437.160,569	185.121
3	240.305,907 437.160,569	4	240.354,546 437.214,745	72.807
4	240.354,546 437.214,745	5	240.354,189 437.215,015	0.448
5	240.354,189 437.215,015	6	240.350,08 437.217,71	4.914

Document care conține date cu caracter personal, protejat de prevederile Regulamentului (UE) nr. 679/2016 și Legii 190/2018

Punct început	X / Y	Punct sfârşit	X / Y	Lungime segment (** (m)
6	240.350,08 437.217,71	7	240.331,042 437.211,21	20.117
7	240.331,042 437.211,21	8	240.291,917 437.167,63	58.566
8	240.291,917 437.167,63	1	240.171,505 437.033,512	180.241

** Lungimile segmentelor sunt determinate în planul de proiecţie Stereo 70 şi sunt rotunjite la 1 milimetru.
*** Distanţa dintre puncte este formată din segmente cumulate ce sunt mai mici decât valoarea 1 milimetru.

Document care conține date cu caracter personal, protejat de prevederile Regulamentului (UE) nr. 679/2016 și Legii 190/2018

DATE DESPRE IMOBILUL NR. 2236

Oficiul de Cadastru şi Publicitate Imobiliară CARAS-SEVERIN
Biroul de Cadastru şi Publicitate Imobiliară Resita

A. Partea I. Descrierea imobilului

TEREN Extravilan Nr. cadastral vechi:A II/12

Adresa: Jud. Caraș-Severin

Nr. Crt	Nr cadastral Nr. topografic	Suprafaţa* (mp)	Observaţii / Referinţe
A1		3.800	Sector cadastral:22 Teren neimprejmuit;

B. Partea II. Proprietari şi acte

Inscrieri privitoare la dreptul de proprietate şi alte drepturi reale		Referinţe
/		
Act Administrativ nr. 949, din 02/10/1995 emis de CJSDPAT CARAS SEVERIN;		
B1	Intabulare, drept de PROPRIETATE, dobandit prin Reconstituire, cota actuala 1/1, cota initiala 1/1	A1
	1) **MIUICA MARIA**	

C. Partea III. SARCINI .

Inscrieri privind dezmembramintele dreptului de proprietate, drepturi reale de garanţie şi sarcini	Referinţe
NU SUNT	

Document care conține date cu caracter personal, protejat de prevederile Regulamentului (UE) nr. 679/2016 și Legii 190/2018

Anexa Nr. 1 La Partea I

Teren

Nr cadastral	Suprafaţa (mp)*	Observaţii / Referinţe
	3.800	

* Suprafaţa este determinată in planul de proiecţie Stereo 70.

DETALII LINIARE IMOBIL

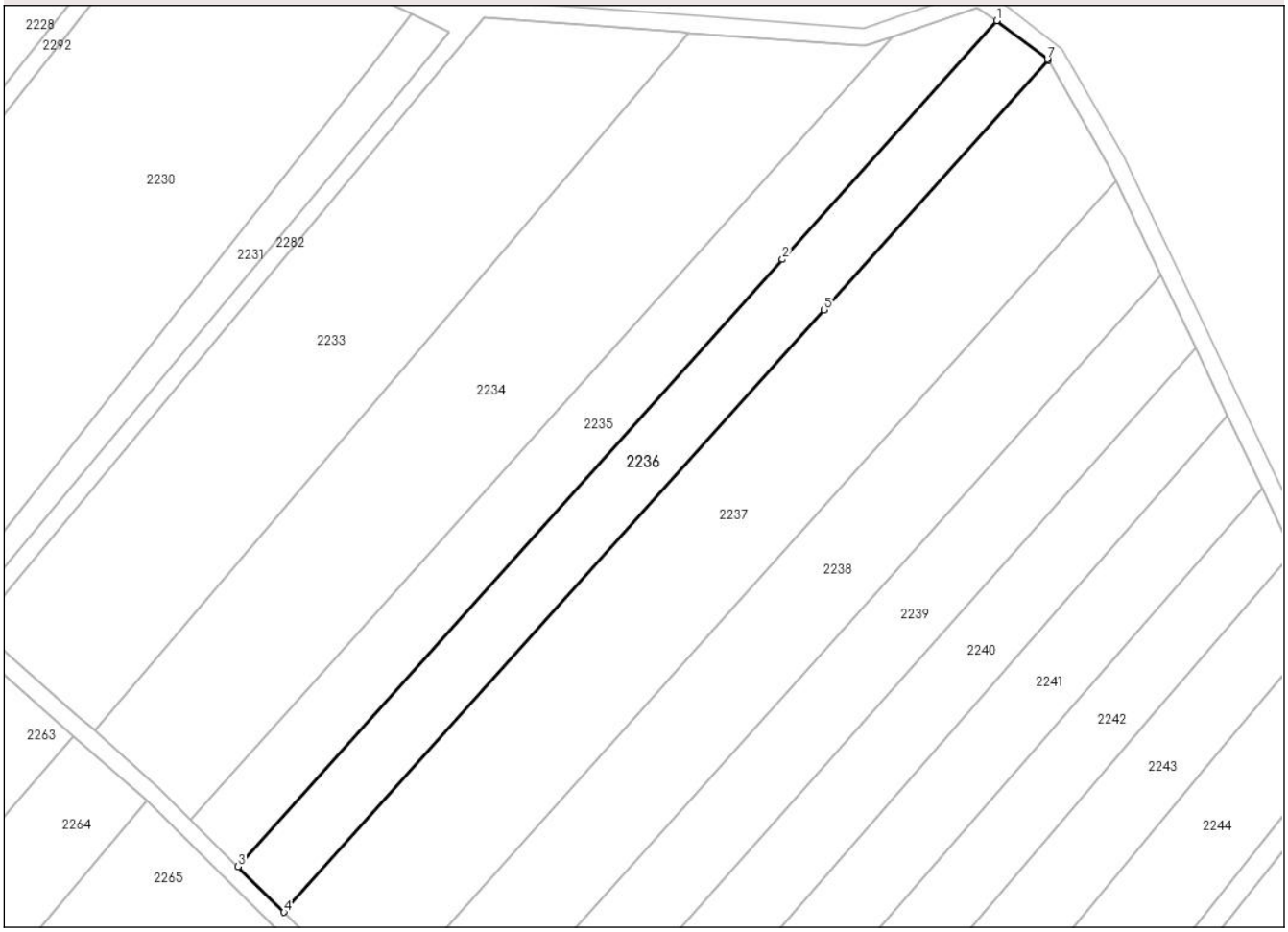

Date referitoare la teren

Crt	Categorie folosință	Intra vilan	Suprafaţa (mp)	Tarla	Parcelă	Nr. topo	Observaţii / Referinţe
1	arabil	NU	3.800	II	12	-	Arabil in Peret- C.F.R- Saracuta

Lungime Segmente
1) Valorile lungimilor segmentelor sunt obţinute din proiecţie în plan.

Punct început	X / Y	Punct sfârşit	X / Y	Lungime segment (** (m)
1	240.354,546 437.214,745	2	240.305,907 437.160,569	72.807
2	240.305,907 437.160,569	3	240.182,235 437.022,819	185.121
3	240.182,235 437.022,819	4	240.192,643 437.012,445	14.695
4	240.192,643 437.012,445	5	240.315,375 437.149,147	183.713
5	240.315,375 437.149,147	6	240.366,214 437.205,774	76.1

Document care conține date cu caracter personal, protejat de prevederile Regulamentului (UE) nr. 679/2016 și Legii 190/2018

Punct început	X / Y	Punct sfârşit	X / Y	Lungime segment (** (m)
6	240.366,214 437.205,774	7	240.366,059 437.206,044	0.311
7	240.366,059 437.206,044	1	240.354,546 437.214,745	14.431

** Lungimile segmentelor sunt determinate în planul de proiecţie Stereo 70 şi sunt rotunjite la 1 milimetru.
*** Distanţa dintre puncte este formată din segmente cumulate ce sunt mai mici decât valoarea 1 milimetru.

Document care conține date cu caracter personal, protejat de prevederile Regulamentului (UE) nr. 679/2016 și Legii 190/2018

DATE DESPRE IMOBILUL NR. 2237

Oficiul de Cadastru şi Publicitate Imobiliară CARAS-SEVERIN
Biroul de Cadastru şi Publicitate Imobiliară Resita

A. Partea I. Descrierea imobilului

TEREN Extravilan Nr. cadastral vechi:A II/13

Adresa: Jud. Caraș-Severin

Nr. Crt	Nr cadastral Nr. topografic	Suprafaţa* (mp)	Observaţii / Referinţe
A1		7.600	Sector cadastral:22 Teren neimprejmuit;

B. Partea II. Proprietari şi acte

Inscrieri privitoare la dreptul de proprietate şi alte drepturi reale		Referinţe
/		
Act Administrativ nr. 892, din 09/11/1994 emis de CJSDPAT CARAS SEVERIN;		
B1	Intabulare, drept de PROPRIETATE, dobandit prin Reconstituire, cota actuala 1/1, cota initiala 1/1	A1
	1) **DOGAN MARIA**	

C. Partea III. SARCINI .

Inscrieri privind dezmembramintele dreptului de proprietate, drepturi reale de garanţie şi sarcini	Referinţe
NU SUNT	

Document care conține date cu caracter personal, protejat de prevederile Regulamentului (UE) nr. 679/2016 și Legii 190/2018

Anexa Nr. 1 La Partea I

Teren

Nr cadastral	Suprafaţa (mp)*	Observaţii / Referinţe
	7.600	

* Suprafaţa este determinată in planul de proiecţie Stereo 70.

DETALII LINIARE IMOBIL

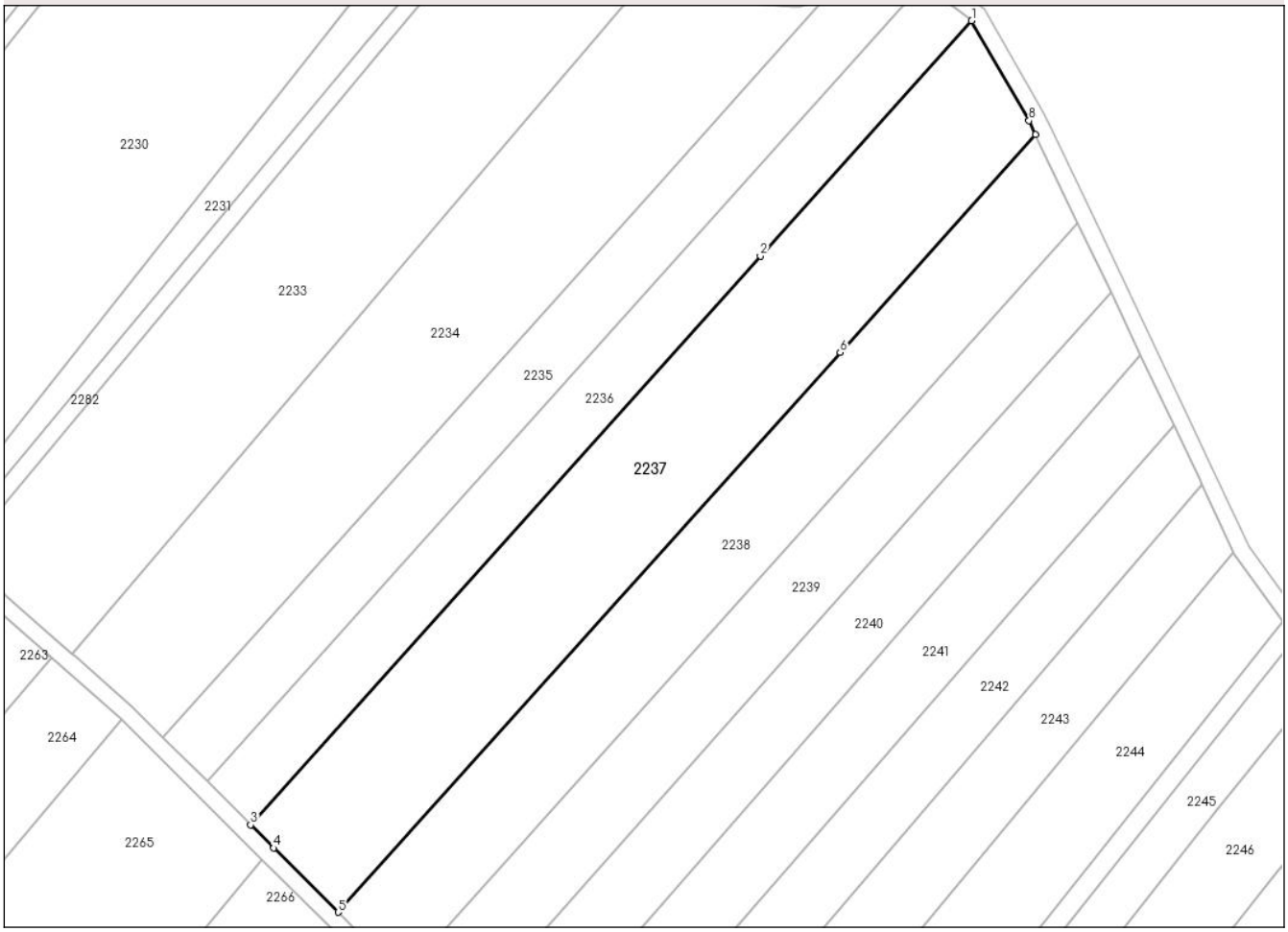

Date referitoare la teren

Crt	Categorie folosință	Intra vilan	Suprafaţa (mp)	Tarla	Parcelă	Nr. topo	Observaţii / Referinţe
1	arabil	NU	7.600	II	13	-	Arabil in Peret (Moara Saraca) C.F

Lungime Segmente
1) Valorile lungimilor segmentelor sunt obţinute din proiecţie în plan.

Punct început	X / Y	Punct sfârşit	X / Y	Lungime segment (** (m)
1	240.366,214 437.205,774	2	240.315,375 437.149,147	76.1
2	240.315,375 437.149,147	3	240.192,643 437.012,445	183.713
3	240.192,643 437.012,445	4	240.198,225 437.006,881	7.881
4	240.198,225 437.006,881	5	240.213,724 436.991,434	21.882
5	240.213,724 436.991,434	6	240.334,55 437.126,015	180.862

Document care conține date cu caracter personal, protejat de prevederile Regulamentului (UE) nr. 679/2016 și Legii 190/2018

Punct început	X / Y	Punct sfârşit	X / Y	Lungime segment (** (m)
6	240.334,55 437.126,015	7	240.381,615 437.178,437	70.45
7	240.381,615 437.178,437	8	240.380,033 437.181,764	3.684
8	240.380,033 437.181,764	1	240.366,214 437.205,774	27.703

** Lungimile segmentelor sunt determinate în planul de proiecţie Stereo 70 şi sunt rotunjite la 1 milimetru.
*** Distanţa dintre puncte este formată din segmente cumulate ce sunt mai mici decât valoarea 1 milimetru.

Document care conține date cu caracter personal, protejat de prevederile Regulamentului (UE) nr. 679/2016 și Legii 190/2018

DATE DESPRE IMOBILUL NR. 2238

Oficiul de Cadastru şi Publicitate Imobiliară CARAS-SEVERIN
Biroul de Cadastru şi Publicitate Imobiliară Resita

A. Partea I. Descrierea imobilului

TEREN Extravilan Nr. cadastral vechi:A 2/14

Adresa: Jud. Caraș-Severin

Nr. Crt	Nr cadastral Nr. topografic	Suprafaţa* (mp)	Observaţii / Referinţe
A1		5.400	Sector cadastral:22 Teren neimprejmuit;

B. Partea II. Proprietari şi acte

Inscrieri privitoare la dreptul de proprietate şi alte drepturi reale		Referinţe
/		
Act Administrativ nr. L247-721/5, din 24/04/2007 emis de CJSDPAT CARAS SEVERIN;		
B1	Intabulare, drept de PROPRIETATE, dobandit prin Reconstituire, cota actuala 1/1, cota initiala 1/1	A1
	1) **VANCEA MARIA** 2) **VANCEA ION**	

C. Partea III. SARCINI .

Inscrieri privind dezmembramintele dreptului de proprietate, drepturi reale de garanţie şi sarcini	Referinţe
NU SUNT	

Document care conține date cu caracter personal, protejat de prevederile Regulamentului (UE) nr. 679/2016 și Legii 190/2018

Anexa Nr. 1 La Partea I

Teren

Nr cadastral	Suprafaţa (mp)*	Observaţii / Referinţe
	5.400	

* Suprafaţa este determinată in planul de proiecţie Stereo 70.

DETALII LINIARE IMOBIL

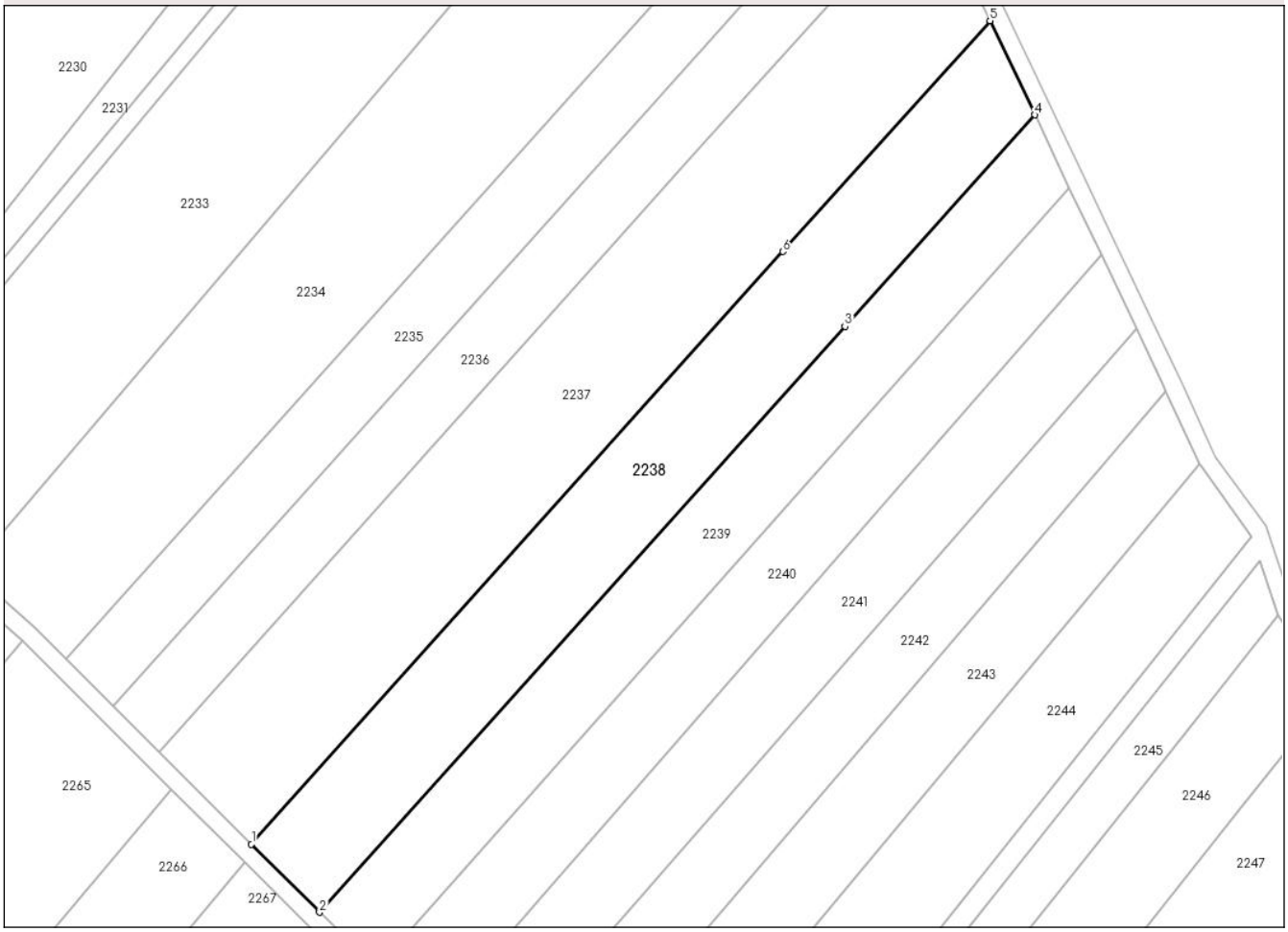

Date referitoare la teren

Crt	Categorie folosință	Intra vilan	Suprafaţa (mp)	Tarla	Parcelă	Nr. topo	Observaţii / Referinţe
1	arabil	NU	5.400	2	14	-	Arabil in Peret CFR

Lungime Segmente
1) Valorile lungimilor segmentelor sunt obţinute din proiecţie în plan.

Punct început	X / Y	Punct sfârşit	X / Y	Lungime segment (** (m)
1	240.213,724 436.991,434	2	240.229,214 436.976,005	21.863
2	240.229,214 436.976,005	3	240.348,636 437.109,022	178.76
3	240.348,636 437.109,022	4	240.391,775 437.157,071	64.573
4	240.391,775 437.157,071	5	240.381,615 437.178,437	23.659
5	240.381,615 437.178,437	6	240.334,55 437.126,015	70.45

Document care conține date cu caracter personal, protejat de prevederile Regulamentului (UE) nr. 679/2016 și Legii 190/2018

Punct început	X / Y	Punct sfârşit	X / Y	Lungime segment (** (m)
6	240.334,55 437.126,015	1	240.213,724 436.991,434	180.862

** Lungimile segmentelor sunt determinate în planul de proiecţie Stereo 70 şi sunt rotunjite la 1 milimetru.
*** Distanţa dintre puncte este formată din segmente cumulate ce sunt mai mici decât valoarea 1 milimetru.

Document care conține date cu caracter personal, protejat de prevederile Regulamentului (UE) nr. 679/2016 și Legii 190/2018

DATE DESPRE IMOBILUL NR. 2239

Oficiul de Cadastru şi Publicitate Imobiliară CARAS-SEVERIN
Biroul de Cadastru şi Publicitate Imobiliară Resita

A. Partea I. Descrierea imobilului

TEREN Extravilan Nr. cadastral vechi:A II/15

Adresa: Jud. Caraș-Severin

Nr. Crt	Nr cadastral Nr. topografic	Suprafaţa* (mp)	Observaţii / Referinţe
A1		4.200	Sector cadastral:22 Teren neimprejmuit;

B. Partea II. Proprietari şi acte

Inscrieri privitoare la dreptul de proprietate şi alte drepturi reale		Referinţe
/		
Act Administrativ nr. 878, din 04/11/1994 emis de CJSDPAT CARAS SEVERIN;		
B1	Intabulare, drept de PROPRIETATE, dobandit prin Reconstituire, cota actuala 1/1, cota initiala 1/1	A1
	1) **NOVAC AURELIA**	

C. Partea III. SARCINI .

Inscrieri privind dezmembramintele dreptului de proprietate, drepturi reale de garanţie şi sarcini	Referinţe
NU SUNT	

Document care conține date cu caracter personal, protejat de prevederile Regulamentului (UE) nr. 679/2016 și Legii 190/2018

Anexa Nr. 1 La Partea I

Teren

Nr cadastral	Suprafaţa (mp)*	Observaţii / Referinţe
	4.200	

* Suprafaţa este determinată in planul de proiecţie Stereo 70.

DETALII LINIARE IMOBIL

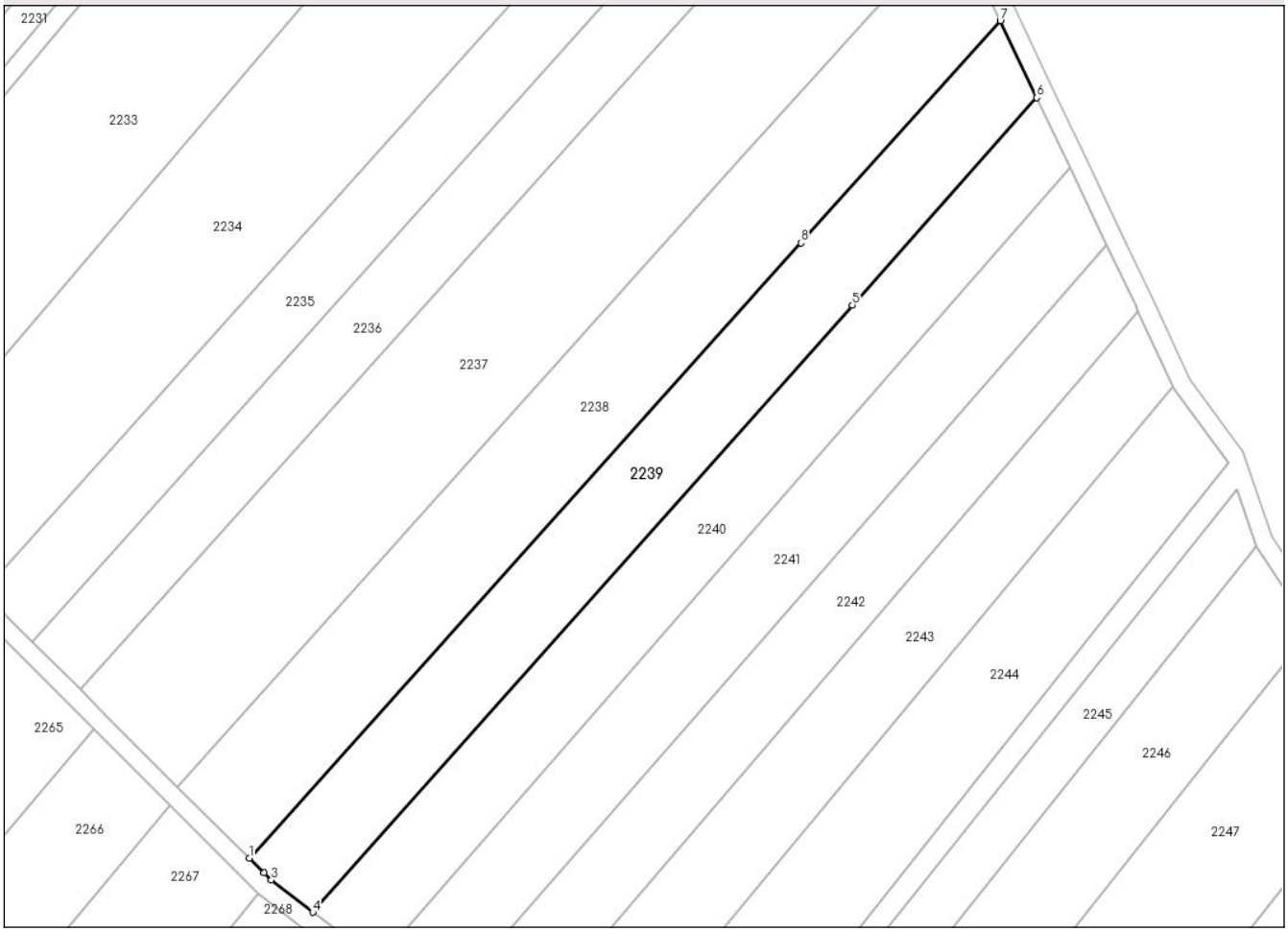

Date referitoare la teren

Crt	Categorie folosință	Intra vilan	Suprafaţa (mp)	Tarla	Parcelă	Nr. topo	Observaţii / Referinţe
1	arabil	NU	4.200	II	15	-	Arabil in Peret -Calea Ferata

Lungime Segmente
1) Valorile lungimilor segmentelor sunt obţinute din proiecţie în plan.

Punct început	X / Y	Punct sfârşit	X / Y	Lungime segment (** (m)
1	240.229,214 436.976,005	2	240.232,441 436.972,791	4.554
2	240.232,441 436.972,791	3	240.233,977 436.971,264	2.166
3	240.233,977 436.971,264	4	240.242,938 436.964,302	11.348
4	240.242,938 436.964,302	5	240.359,778 437.095,581	175.743
5	240.359,778 437.095,581	6	240.399,69 437.140,424	60.032

Document care conține date cu caracter personal, protejat de prevederile Regulamentului (UE) nr. 679/2016 și Legii 190/2018

Punct început	X / Y	Punct sfârşit	X / Y	Lungime segment (** (m)
6	240.399,69 437.140,424	7	240.391,775 437.157,071	18.433
7	240.391,775 437.157,071	8	240.348,636 437.109,022	64.573
8	240.348,636 437.109,022	1	240.229,214 436.976,005	178.76

** Lungimile segmentelor sunt determinate în planul de proiecţie Stereo 70 şi sunt rotunjite la 1 milimetru.
*** Distanţa dintre puncte este formată din segmente cumulate ce sunt mai mici decât valoarea 1 milimetru.

Document care conține date cu caracter personal, protejat de prevederile Regulamentului (UE) nr. 679/2016 și Legii 190/2018

DATE DESPRE IMOBILUL NR. 2240

Oficiul de Cadastru şi Publicitate Imobiliară CARAS-SEVERIN
Biroul de Cadastru şi Publicitate Imobiliară Resita

A. Partea I. Descrierea imobilului

TEREN Intravilan Nr. cadastral vechi:A 2/16

Adresa: Loc. Bocsa, Jud. Caraș-Severin

Nr. Crt	Nr cadastral Nr. topografic	Suprafaţa* (mp)	Observaţii / Referinţe
A1		3.825	Sector cadastral:22 Teren neimprejmuit;

B. Partea II. Proprietari şi acte

Inscrieri privitoare la dreptul de proprietate şi alte drepturi reale		Referinţe
/		
Act Administrativ nr. 12.15, din 19/07/1999 emis de CJSDPAT CARAS SEVERIN;		
B1	Intabulare, drept de PROPRIETATE, dobandit prin Reconstituire, cota actuala 1/1, cota initiala 1/1	A1
	1) **CIULA MARIA**	

C. Partea III. SARCINI .

Inscrieri privind dezmembramintele dreptului de proprietate, drepturi reale de garanţie şi sarcini	Referinţe
NU SUNT	

Document care conține date cu caracter personal, protejat de prevederile Regulamentului (UE) nr. 679/2016 și Legii 190/2018

Anexa Nr. 1 La Partea I

Teren

Nr cadastral	Suprafaţa (mp)*	Observaţii / Referinţe
	3.825	

* Suprafaţa este determinată in planul de proiecţie Stereo 70.

DETALII LINIARE IMOBIL

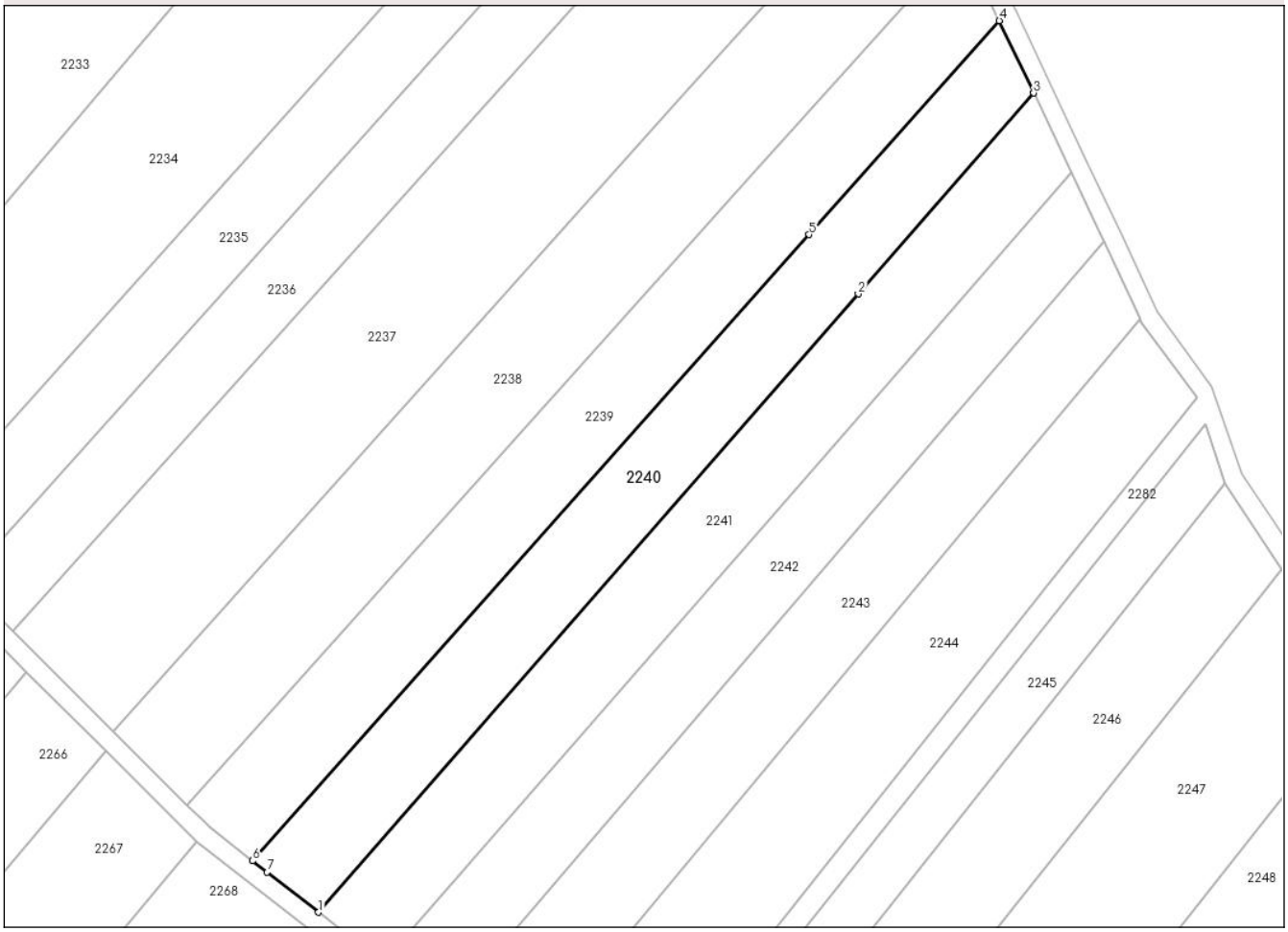

Date referitoare la teren

Crt	Categorie folosință	Intra vilan	Suprafaţa (mp)	Tarla	Parcelă	Nr. topo	Observaţii / Referinţe
1	arabil	DA	3.825	2	16	-	Arabil in Peret CFR

Lungime Segmente
1) Valorile lungimilor segmentelor sunt obţinute din proiecţie în plan.

Punct început	X / Y	Punct sfârşit	X / Y	Lungime segment (** (m)
1	240.256,808 436.953,526	2	240.370,097 437.083,132	172.14
2	240.370,097 437.083,132	3	240.406,907 437.125,245	55.933
3	240.406,907 437.125,245	4	240.399,69 437.140,424	16.807
4	240.399,69 437.140,424	5	240.359,778 437.095,581	60.032
5	240.359,778 437.095,581	6	240.242,938 436.964,302	175.743

Document care conține date cu caracter personal, protejat de prevederile Regulamentului (UE) nr. 679/2016 și Legii 190/2018

Punct început	X / Y	Punct sfârşit	X / Y	Lungime segment (** (m)
6	240.242,938 436.964,302	7	240.246,01 436.961,915	3.89
7	240.246,01 436.961,915	1	240.256,808 436.953,526	13.674

** Lungimile segmentelor sunt determinate în planul de proiecţie Stereo 70 şi sunt rotunjite la 1 milimetru.
*** Distanţa dintre puncte este formată din segmente cumulate ce sunt mai mici decât valoarea 1 milimetru.

Document care conține date cu caracter personal, protejat de prevederile Regulamentului (UE) nr. 679/2016 și Legii 190/2018

DATE DESPRE IMOBILUL NR. 2241

Oficiul de Cadastru şi Publicitate Imobiliară CARAS-SEVERIN
Biroul de Cadastru şi Publicitate Imobiliară Resita

A. Partea I. Descrierea imobilului

TEREN Extravilan Nr. cadastral vechi:A II/17

Adresa: Jud. Caraș-Severin

Nr. Crt	Nr cadastral Nr. topografic	Suprafaţa* (mp)	Observaţii / Referinţe
A1		3.800	Sector cadastral:22 Teren neimprejmuit;

B. Partea II. Proprietari şi acte

Inscrieri privitoare la dreptul de proprietate şi alte drepturi reale		Referinţe
/		
Act Administrativ nr. 923, din 25/04/1995 emis de CJSDPAT CARAS SEVERIN;		
B1	Intabulare, drept de PROPRIETATE, dobandit prin Reconstituire, cota actuala 1/1, cota initiala 1/1	A1
	1) **SANDU ELENA**	

C. Partea III. SARCINI .

Inscrieri privind dezmembramintele dreptului de proprietate, drepturi reale de garanţie şi sarcini	Referinţe
NU SUNT	

Document care conține date cu caracter personal, protejat de prevederile Regulamentului (UE) nr. 679/2016 și Legii 190/2018

Anexa Nr. 1 La Partea I

Teren

Nr cadastral	Suprafaţa (mp)*	Observaţii / Referinţe
	3.800	

* Suprafaţa este determinată in planul de proiecţie Stereo 70.

DETALII LINIARE IMOBIL

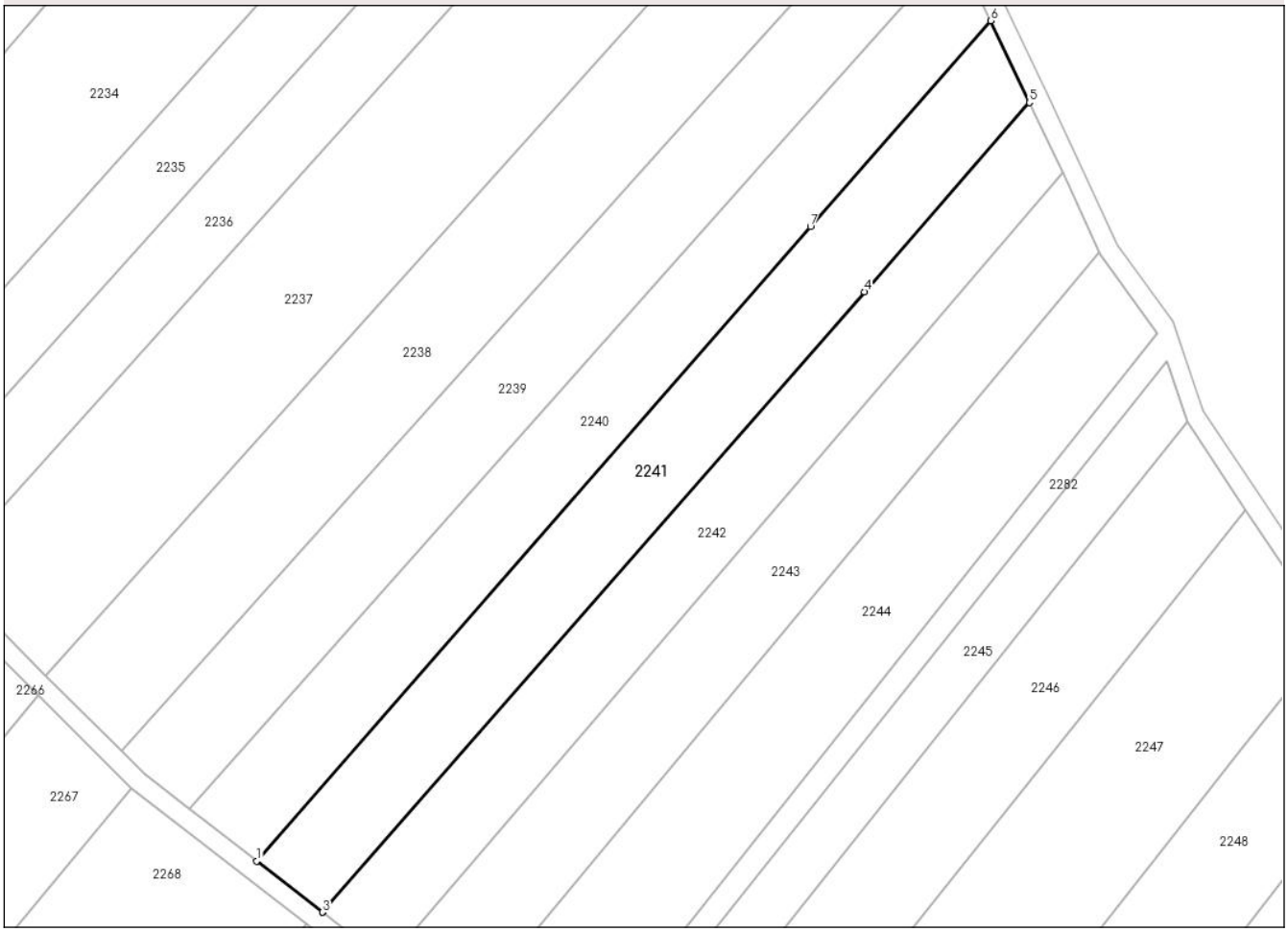

Date referitoare la teren

Crt	Categorie folosinţă	Intra vilan	Suprafaţa (mp)	Tarla	Parcelă	Nr. topo	Observaţii / Referinţe
1	arabil	NU	3.800	II	17	-	Arabil in Peret Calea Ferata

Lungime Segmente
1) Valorile lungimilor segmentelor sunt obţinute din proiecţie în plan.

Punct început	X / Y	Punct sfârşit	X / Y	Lungime segment (** (m)
1	240.256,808 436.953,526	2	240.270,228 436.943,099	16.995
2	240.270,228 436.943,099	3	240.270,233 436.943,096	0.006
3	240.270,233 436.943,096	4	240.381,069 437.069,897	168.414
4	240.381,069 437.069,897	5	240.414,849 437.108,543	51.328
5	240.414,849 437.108,543	6	240.406,907 437.125,245	18.494

Document care conține date cu caracter personal, protejat de prevederile Regulamentului (UE) nr. 679/2016 și Legii 190/2018

Punct început	X / Y	Punct sfârşit	X / Y	Lungime segment (** (m)
6	240.406,907 437.125,245	7	240.370,097 437.083,132	55.933
7	240.370,097 437.083,132	1	240.256,808 436.953,526	172.14

**** Lungimile segmentelor sunt determinate în planul de proiecţie Stereo 70 şi sunt rotunjite la 1 milimetru.**
***** Distanţa dintre puncte este formată din segmente cumulate ce sunt mai mici decât valoarea 1 milimetru.**

DATE DESPRE IMOBILUL NR. 2242

Oficiul de Cadastru şi Publicitate Imobiliară CARAS-SEVERIN
Biroul de Cadastru şi Publicitate Imobiliară Resita

A. Partea I. Descrierea imobilului

TEREN Extravilan Nr. cadastral vechi:A 2/18

Adresa: Jud. Caraș-Severin

Nr. Crt	Nr cadastral Nr. topografic	Suprafaţa* (mp)	Observaţii / Referinţe
A1		3.368	Sector cadastral:22 Teren neimprejmuit;

B. Partea II. Proprietari şi acte

Inscrieri privitoare la dreptul de proprietate şi alte drepturi reale		Referinţe
/		
Act Notarial nr. Act de partaj voluntar nr.1016, din 07/09/2020 emis de BNP BEREANU DAN WALTER;		
B1	Intabulare, drept de PROPRIETATE, dobandit prin Conventie, cota actuala 1/1, cota initiala 1/1	A1
	1) **PIRVU NICOLINA-NARCISA**	

C. Partea III. SARCINI .

Inscrieri privind dezmembramintele dreptului de proprietate, drepturi reale de garanţie şi sarcini	Referinţe
NU SUNT	

Anexa Nr. 1 La Partea I

Teren

Nr cadastral	Suprafaţa (mp)*	Observaţii / Referinţe
	3.368	

* Suprafaţa este determinată in planul de proiecţie Stereo 70.

DETALII LINIARE IMOBIL

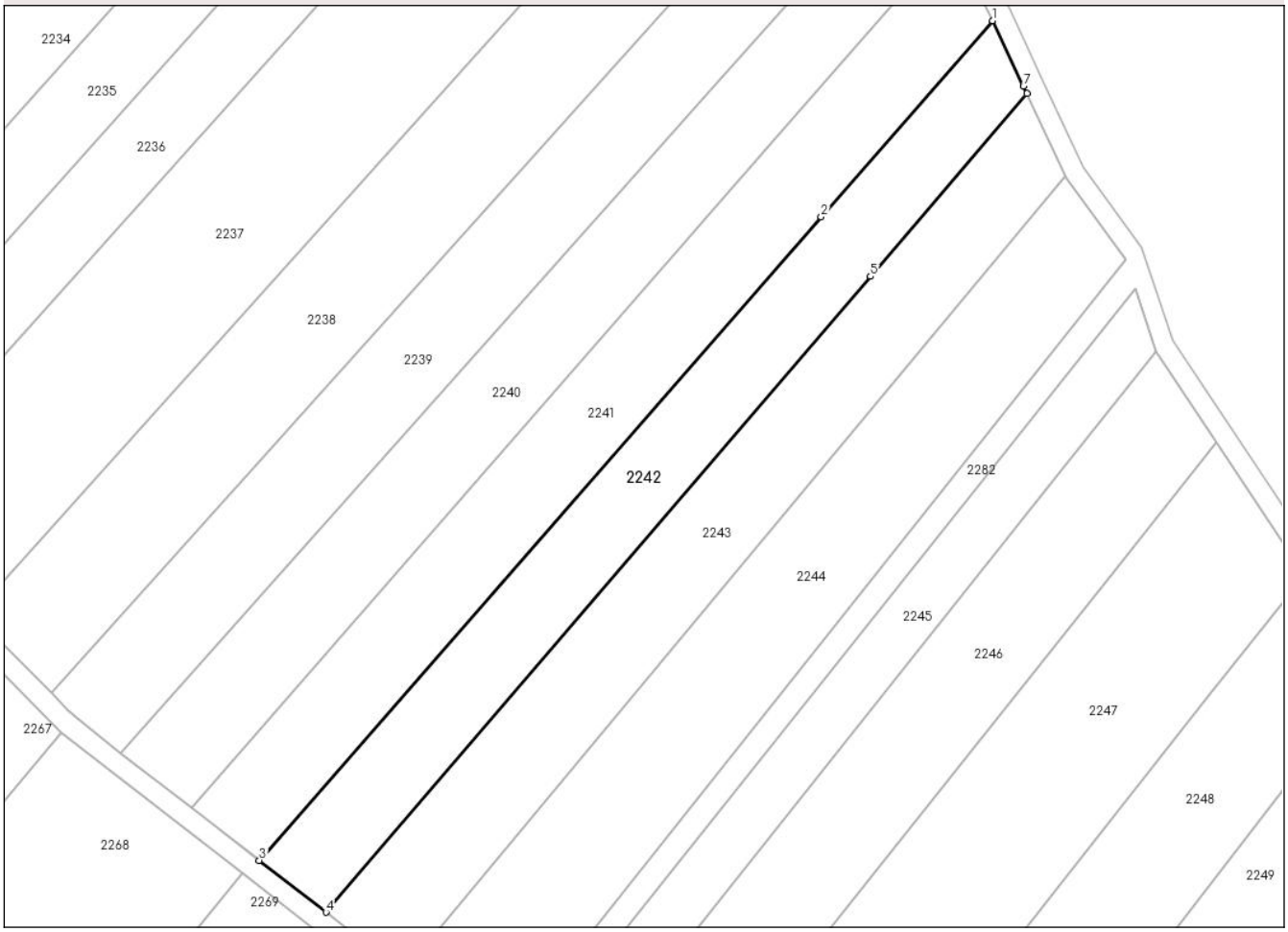

Date referitoare la teren

Crt	Categorie folosință	Intra vilan	Suprafaţa (mp)	Tarla	Parcelă	Nr. topo	Observaţii / Referinţe
1	arabil	NU	3.368	2	18	-	Arabil in Peret CFR

Lungime Segmente
1) Valorile lungimilor segmentelor sunt obţinute din proiecţie în plan.

Punct început	X / Y	Punct sfârşit	X / Y	Lungime segment (** (m)
1	240.414,849 437.108,543	2	240.381,069 437.069,897	51.328
2	240.381,069 437.069,897	3	240.270,233 436.943,096	168.414
3	240.270,233 436.943,096	4	240.283,38 436.932,882	16.648
4	240.283,38 436.932,882	5	240.390,786 437.058,174	165.028
5	240.390,786 437.058,174	6	240.421,657 437.094,185	47.432

Document care conține date cu caracter personal, protejat de prevederile Regulamentului (UE) nr. 679/2016 și Legii 190/2018

Punct început	X / Y	Punct sfârşit	X / Y	Lungime segment (** (m)
6	240.421,657 437.094,185	7	240.420,97 437.095,669	1.635
7	240.420,97 437.095,669	1	240.414,849 437.108,543	14.255

** Lungimile segmentelor sunt determinate în planul de proiecţie Stereo 70 şi sunt rotunjite la 1 milimetru.
*** Distanţa dintre puncte este formată din segmente cumulate ce sunt mai mici decât valoarea 1 milimetru.

Document care conține date cu caracter personal, protejat de prevederile Regulamentului (UE) nr. 679/2016 și Legii 190/2018

DATE DESPRE IMOBILUL NR. 2243

Oficiul de Cadastru şi Publicitate Imobiliară CARAS-SEVERIN
Biroul de Cadastru şi Publicitate Imobiliară Resita

A. Partea I. Descrierea imobilului

TEREN Extravilan Nr. cadastral vechi:A II/19

Adresa: Jud. Caraș-Severin

Nr. Crt	Nr cadastral Nr. topografic	Suprafaţa* (mp)	Observaţii / Referinţe
A1		3.700	Sector cadastral:22 Teren neimprejmuit;

B. Partea II. Proprietari şi acte

Inscrieri privitoare la dreptul de proprietate şi alte drepturi reale		Referinţe
/		
Act Administrativ nr. 1024, din 24/09/1996 emis de CJSDPAT CARAS SEVERIN;		
B1	Intabulare, drept de PROPRIETATE, dobandit prin Reconstituire, cota actuala 1/1, cota initiala 1/1	A1
	1) **SPERNEAC LIUBITA**	

C. Partea III. SARCINI .

Inscrieri privind dezmembramintele dreptului de proprietate, drepturi reale de garanţie şi sarcini	Referinţe
NU SUNT	

Document care conține date cu caracter personal, protejat de prevederile Regulamentului (UE) nr. 679/2016 și Legii 190/2018

Anexa Nr. 1 La Partea I

Teren

Nr cadastral	Suprafaţa (mp)*	Observaţii / Referinţe
	3.700	

* Suprafaţa este determinată in planul de proiecţie Stereo 70.

DETALII LINIARE IMOBIL

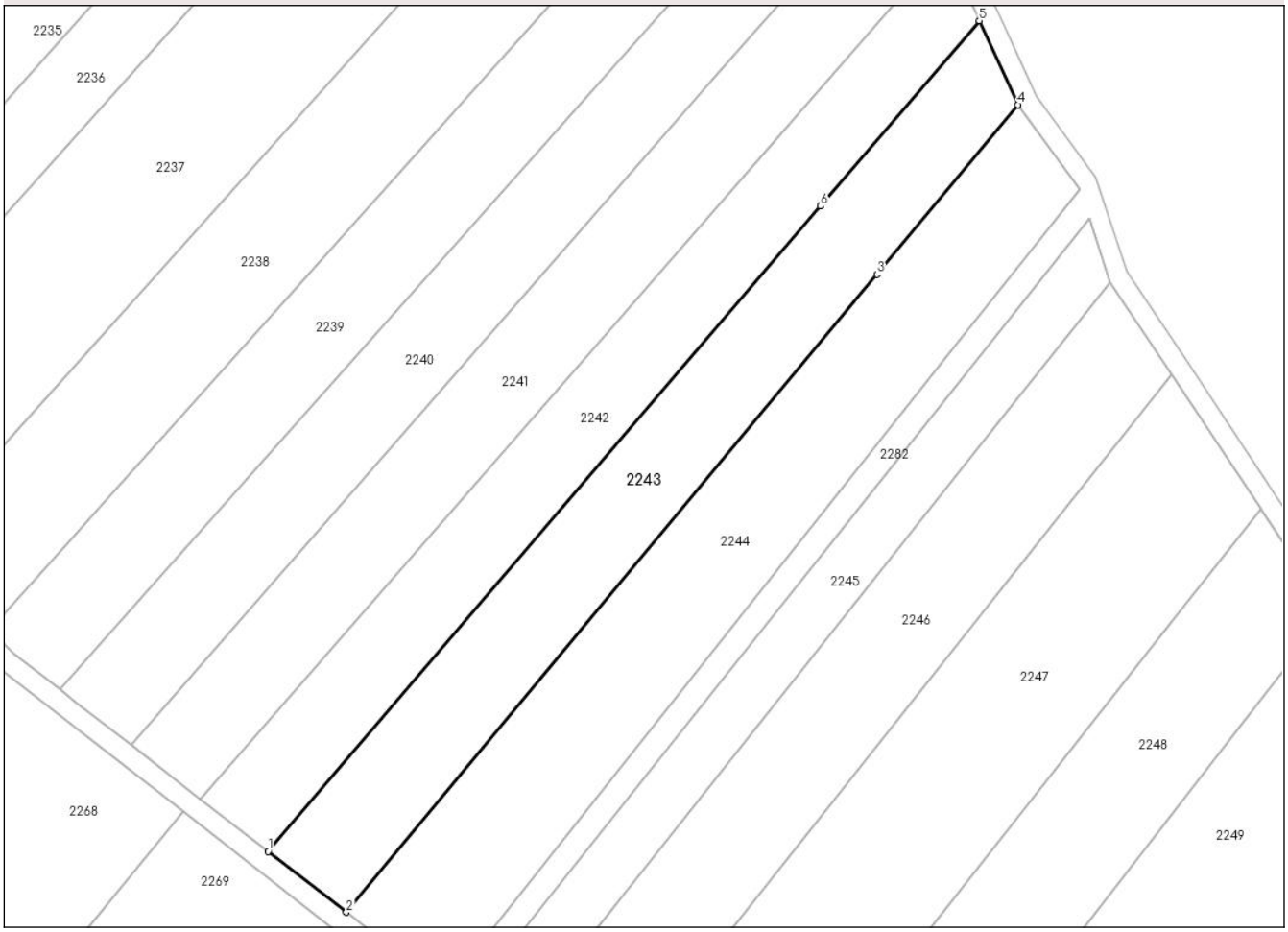

Date referitoare la teren

Crt	Categorie folosinţă	Intra vilan	Suprafaţa (mp)	Tarla	Parcelă	Nr. topo	Observaţii / Referinţe
1	arabil	NU	3.700	II	19	-	Arabil in Peret- Calea Ferata

Lungime Segmente
1) Valorile lungimilor segmentelor sunt obţinute din proiecţie în plan.

Punct început	X / Y	Punct sfârşit	X / Y	Lungime segment (** (m)
1	240.283,38 436.932,882	2	240.298,585 436.921,069	19.255
2	240.298,585 436.921,069	3	240.401,763 437.044,932	161.207
3	240.401,763 437.044,932	4	240.429,203 437.077,872	42.872
4	240.429,203 437.077,872	5	240.421,657 437.094,185	17.974
5	240.421,657 437.094,185	6	240.390,786 437.058,174	47.432

Document care conține date cu caracter personal, protejat de prevederile Regulamentului (UE) nr. 679/2016 și Legii 190/2018

Punct început	X / Y	Punct sfârşit	X / Y	Lungime segment (** (m)
6	240.390,786 437.058,174	1	240.283,38 436.932,882	165.028

** Lungimile segmentelor sunt determinate în planul de proiecţie Stereo 70 şi sunt rotunjite la 1 milimetru.
*** Distanţa dintre puncte este formată din segmente cumulate ce sunt mai mici decât valoarea 1 milimetru.

Document care conține date cu caracter personal, protejat de prevederile Regulamentului (UE) nr. 679/2016 și Legii 190/2018

DATE DESPRE IMOBILUL NR. 2244

Oficiul de Cadastru şi Publicitate Imobiliară CARAS-SEVERIN
Biroul de Cadastru şi Publicitate Imobiliară Resita

A. Partea I. Descrierea imobilului

TEREN Extravilan Nr. cadastral vechi:A II/20

Adresa: Jud. Caraș-Severin

Nr. Crt	Nr cadastral Nr. topografic	Suprafaţa* (mp)	Observaţii / Referinţe
A1		4.400	Sector cadastral:22 Teren neimprejmuit;

B. Partea II. Proprietari şi acte

Inscrieri privitoare la dreptul de proprietate şi alte drepturi reale		Referinţe
/		
Act Administrativ nr. 919, din 25/04/1995 emis de CJSDPAT CARAS SEVERIN;		
B1	Intabulare, drept de PROPRIETATE, dobandit prin Reconstituire, cota actuala 1/1, cota initiala 1/1	A1
	1) **PANDUR PETRU**	

C. Partea III. SARCINI .

Inscrieri privind dezmembramintele dreptului de proprietate, drepturi reale de garanţie şi sarcini	Referinţe
NU SUNT	

Document care conține date cu caracter personal, protejat de prevederile Regulamentului (UE) nr. 679/2016 și Legii 190/2018

Anexa Nr. 1 La Partea I

Teren

Nr cadastral	Suprafaţa (mp)*	Observaţii / Referinţe
	4.400	

* Suprafaţa este determinată in planul de proiecţie Stereo 70.

DETALII LINIARE IMOBIL

Date referitoare la teren

Crt	Categorie folosință	Intra vilan	Suprafaţa (mp)	Tarla	Parcelă	Nr. topo	Observaţii / Referinţe
1	arabil	NU	4.400	II	20	-	Arabil in Peret-Calea Ferata

Lungime Segmente
1) Valorile lungimilor segmentelor sunt obţinute din proiecţie în plan.

Punct început	X / Y	Punct sfârşit	X / Y	Lungime segment (** (m)
1	240.298,585 436.921,069	2	240.317,652 436.906,256	24.145
2	240.317,652 436.906,256	3	240.415,142 437.028,792	156.587
3	240.415,142 437.028,792	4	240.441,097 437.061,414	41.688
4	240.441,097 437.061,414	5	240.429,387 437.077,475	19.877
5	240.429,387 437.077,475	6	240.429,203 437.077,872	0.438

Document care conține date cu caracter personal, protejat de prevederile Regulamentului (UE) nr. 679/2016 și Legii 190/2018

Punct început	X / Y	Punct sfârşit	X / Y	Lungime segment (** (m)
6	240.429,203 437.077,872	7	240.401,763 437.044,932	42.872
7	240.401,763 437.044,932	1	240.298,585 436.921,069	161.207

** Lungimile segmentelor sunt determinate în planul de proiecţie Stereo 70 şi sunt rotunjite la 1 milimetru.
*** Distanţa dintre puncte este formată din segmente cumulate ce sunt mai mici decât valoarea 1 milimetru.

Document care conține date cu caracter personal, protejat de prevederile Regulamentului (UE) nr. 679/2016 și Legii 190/2018

DATE DESPRE IMOBILUL NR. 2245

Oficiul de Cadastru şi Publicitate Imobiliară CARAS-SEVERIN
Biroul de Cadastru şi Publicitate Imobiliară Resita

A. Partea I. Descrierea imobilului

TEREN Extravilan

Adresa: Jud. Caraş-Severin

Nr. Crt	Nr cadastral Nr. topografic	Suprafaţa* (mp)	Observaţii / Referinţe
A1		Din acte: 0 Masurata: 2.106	Sector cadastral:22 Teren neimprejmuit;

B. Partea II. Proprietari şi acte

Inscrieri privitoare la dreptul de proprietate şi alte drepturi reale		Referinţe
/		
Act Administrativ nr. 14, din 30/01/2025 emis de PRIMARIA ORASULUI BOCSA;		
B1	Intabulare, drept de PROPRIETATE, dobandit prin Lege, cota actuala 1/1, cota initiala 1/1	A1
	1) **ORASUL BOCSA** , CIF:9999999999999, , Domeniul public	

C. Partea III. SARCINI .

Inscrieri privind dezmembramintele dreptului de proprietate, drepturi reale de garanţie şi sarcini	Referinţe
NU SUNT	

Anexa Nr. 1 La Partea I

Teren

Nr cadastral	Suprafaţa (mp)*	Observaţii / Referinţe
	Din acte: 0 Masurata: 2.106	

* Suprafaţa este determinată in planul de proiecţie Stereo 70.

DETALII LINIARE IMOBIL

Date referitoare la teren

Crt	Categorie folosinţă	Intra vilan	Suprafaţa (mp)	Tarla	Parcelă	Nr. topo	Observaţii / Referinţe
1	curti constructii	NU	2.106	-	-	-	

Lungime Segmente
1) Valorile lungimilor segmentelor sunt obţinute din proiecţie în plan.

Punct început	X / Y	Punct sfârşit	X / Y	Lungime segment (** (m)
1	240.330,428 436.896,842	2	240.425,549 437.016,238	152.655
2	240.425,549 437.016,238	3	240.447,14 437.043,339	34.65
3	240.447,14 437.043,339	4	240.442,985 437.055,767	13.104
4	240.442,985 437.055,767	5	240.321,525 436.903,402	194.853
5	240.321,525 436.903,402	1	240.330,428 436.896,842	11.059

Document care conține date cu caracter personal, protejat de prevederile Regulamentului (UE) nr. 679/2016 și Legii 190/2018

** Lungimile segmentelor sunt determinate în planul de proiecţie Stereo 70 şi sunt rotunjite la 1 milimetru.
*** Distanţa dintre puncte este formată din segmente cumulate ce sunt mai mici decât valoarea 1 milimetru.

Document care conține date cu caracter personal, protejat de prevederile Regulamentului (UE) nr. 679/2016 și Legii 190/2018

DATE DESPRE IMOBILUL NR. 2246

Oficiul de Cadastru şi Publicitate Imobiliară CARAS-SEVERIN
Biroul de Cadastru şi Publicitate Imobiliară Resita

A. Partea I. Descrierea imobilului

TEREN Extravilan Nr. cadastral vechi:A 2/24

Adresa: Jud. Caraș-Severin

Nr. Crt	Nr cadastral Nr. topografic	Suprafaţa* (mp)	Observaţii / Referinţe
A1		3.763	Sector cadastral:22 Teren neimprejmuit;

B. Partea II. Proprietari şi acte

Inscrieri privitoare la dreptul de proprietate şi alte drepturi reale		Referinţe
/		
Act Administrativ nr. 1178, din 10/05/1999 emis de CJSDPAT CARAS SEVERIN;		
B1	Intabulare, drept de PROPRIETATE, dobandit prin Reconstituire, cota actuala 1/1, cota initiala 1/1	A1
	1) **TIRZIU MARIA** 2) **SATIR ELENA**	

C. Partea III. SARCINI .

Inscrieri privind dezmembramintele dreptului de proprietate, drepturi reale de garanţie şi sarcini	Referinţe
NU SUNT	

Document care conține date cu caracter personal, protejat de prevederile Regulamentului (UE) nr. 679/2016 și Legii 190/2018

Anexa Nr. 1 La Partea I

Teren

Nr cadastral	Suprafaţa (mp)*	Observaţii / Referinţe
	3.763	

* Suprafaţa este determinată in planul de proiecţie Stereo 70.

DETALII LINIARE IMOBIL

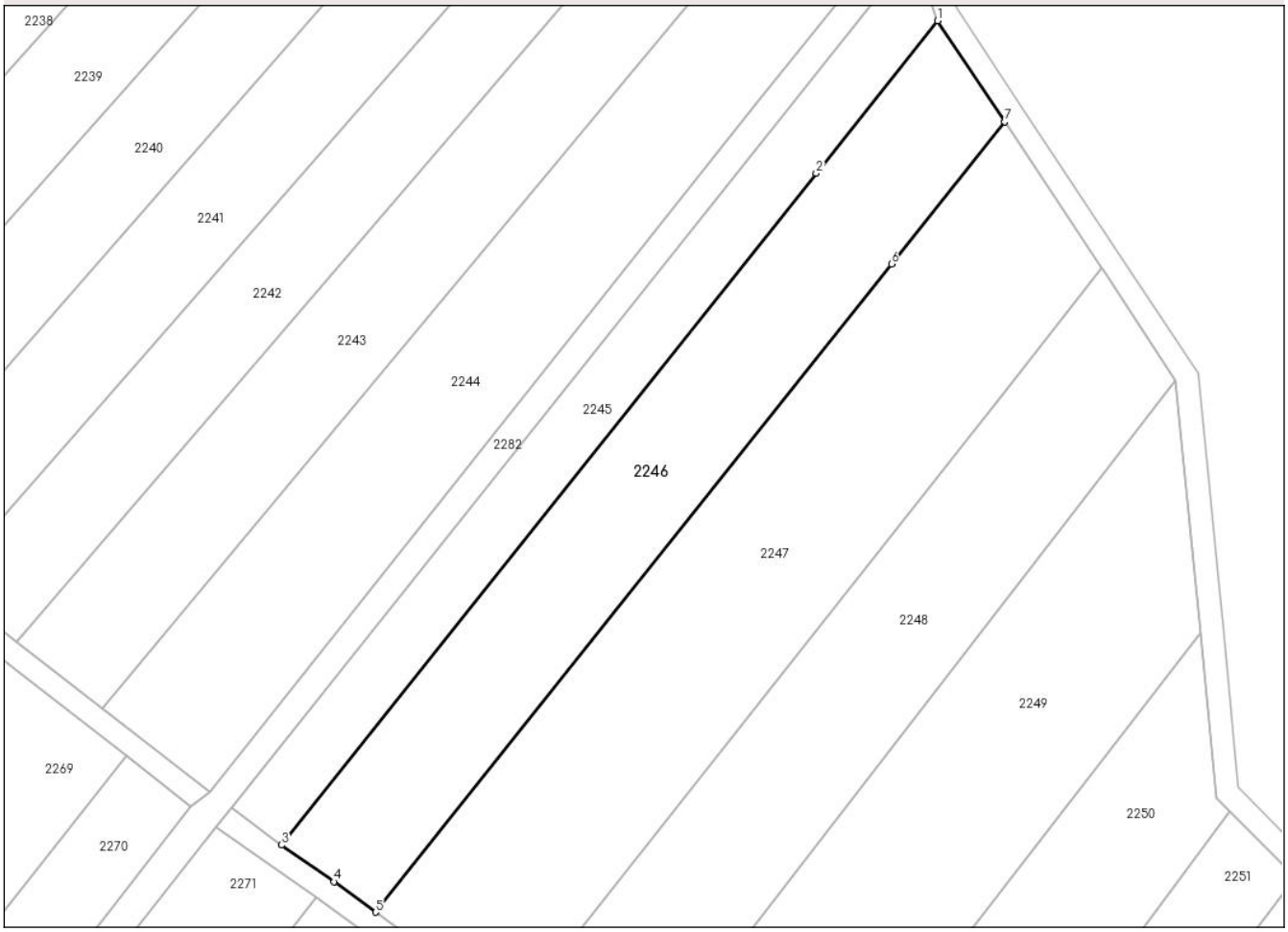

Date referitoare la teren

Crt	Categorie folosință	Intra vilan	Suprafaţa (mp)	Tarla	Parcelă	Nr. topo	Observaţii / Referinţe
1	arabil	NU	3.763	2	24	-	Arabil in Peret CFR R II

Lungime Segmente
1) Valorile lungimilor segmentelor sunt obţinute din proiecţie în plan.

Punct început	X / Y	Punct sfârşit	X / Y	Lungime segment (** (m)
1	240.447,14 437.043,339	2	240.425,549 437.016,238	34.65
2	240.425,549 437.016,238	3	240.330,428 436.896,842	152.655
3	240.330,428 436.896,842	4	240.339,768 436.890,331	11.385
4	240.339,768 436.890,331	5	240.347,164 436.884,917	9.166
5	240.347,164 436.884,917	6	240.438,927 437.000,099	147.266

Document care conține date cu caracter personal, protejat de prevederile Regulamentului (UE) nr. 679/2016 și Legii 190/2018

Punct început	X / Y	Punct sfârşit	X / Y	Lungime segment (** (m)
6	240.438,927 437.000,099	7	240.459,063 437.025,373	32.315
7	240.459,063 437.025,373	1	240.447,14 437.043,339	21.562

** Lungimile segmentelor sunt determinate în planul de proiecţie Stereo 70 şi sunt rotunjite la 1 milimetru.
*** Distanţa dintre puncte este formată din segmente cumulate ce sunt mai mici decât valoarea 1 milimetru.

Document care conține date cu caracter personal, protejat de prevederile Regulamentului (UE) nr. 679/2016 și Legii 190/2018

DATE DESPRE IMOBILUL NR. 2247

Oficiul de Cadastru şi Publicitate Imobiliară CARAS-SEVERIN
Biroul de Cadastru şi Publicitate Imobiliară Resita

A. Partea I. Descrierea imobilului

TEREN Extravilan Nr. cadastral vechi:A 2/25

Adresa: Jud. Caraș-Severin

Nr. Crt	Nr cadastral Nr. topografic	Suprafaţa* (mp)	Observaţii / Referinţe
A1		5.239	Sector cadastral:22 Teren neimprejmuit;

B. Partea II. Proprietari şi acte

Inscrieri privitoare la dreptul de proprietate şi alte drepturi reale		Referinţe
/		
Act Administrativ nr. 1149, din 26/07/1998 emis de CJSDPAT CARAS SEVERIN;		
B1	Intabulare, drept de PROPRIETATE, dobandit prin Reconstituire, cota actuala 1/1, cota initiala 1/1	A1
	1) **BAICA IOAN**	

C. Partea III. SARCINI .

Inscrieri privind dezmembramintele dreptului de proprietate, drepturi reale de garanţie şi sarcini	Referinţe
NU SUNT	

Document care conține date cu caracter personal, protejat de prevederile Regulamentului (UE) nr. 679/2016 și Legii 190/2018

Anexa Nr. 1 La Partea I

Teren

Nr cadastral	Suprafaţa (mp)*	Observaţii / Referinţe
	5.239	

* Suprafaţa este determinată in planul de proiecţie Stereo 70.

DETALII LINIARE IMOBIL

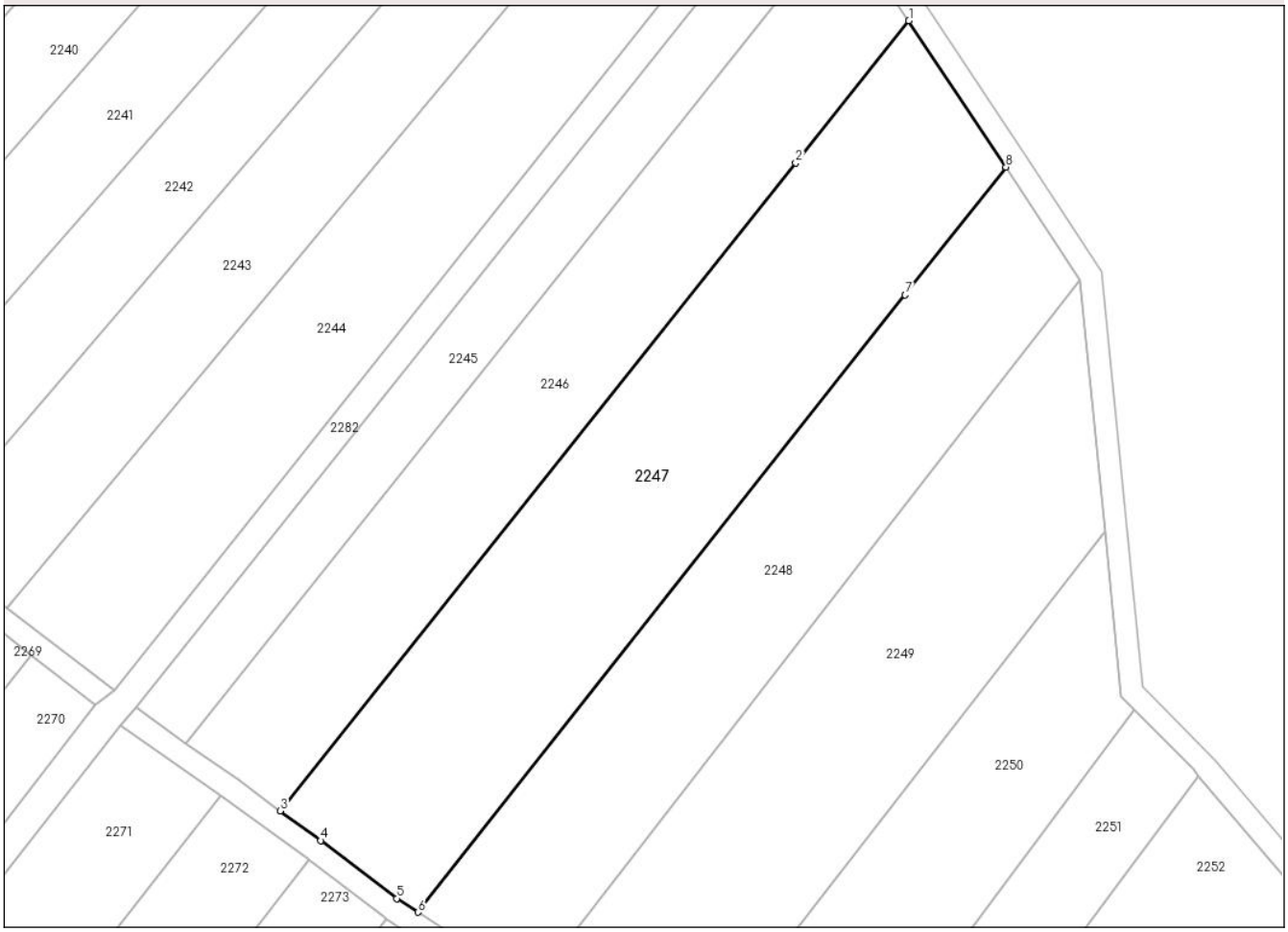

Date referitoare la teren

Crt	Categorie folosință	Intra vilan	Suprafaţa (mp)	Tarla	Parcelă	Nr. topo	Observaţii / Referinţe
1	arabil	NU	5.239	2	25	-	Arabil in Peret CFR R II

Lungime Segmente
1) Valorile lungimilor segmentelor sunt obţinute din proiecţie în plan.

Punct început	X / Y	Punct sfârşit	X / Y	Lungime segment (** (m)
1	240.459,063 437.025,373	2	240.438,927 437.000,099	32.315
2	240.438,927 437.000,099	3	240.347,164 436.884,917	147.266
3	240.347,164 436.884,917	4	240.354,397 436.879,622	8.964
4	240.354,397 436.879,622	5	240.367,89 436.869,323	16.974
5	240.367,89 436.869,323	6	240.371,666 436.866,89	4.492

Document care conține date cu caracter personal, protejat de prevederile Regulamentului (UE) nr. 679/2016 și Legii 190/2018

Punct început	X / Y	Punct sfârşit	X / Y	Lungime segment (** (m)
6	240.371,666 436.866,89	7	240.458,389 436.976,621	139.863
7	240.458,389 436.976,621	8	240.476,342 436.999,338	28.955
8	240.476,342 436.999,338	1	240.459,063 437.025,373	31.247

** Lungimile segmentelor sunt determinate în planul de proiecţie Stereo 70 şi sunt rotunjite la 1 milimetru.
*** Distanţa dintre puncte este formată din segmente cumulate ce sunt mai mici decât valoarea 1 milimetru.

Document care conține date cu caracter personal, protejat de prevederile Regulamentului (UE) nr. 679/2016 și Legii 190/2018

DATE DESPRE IMOBILUL NR. 2248

Oficiul de Cadastru şi Publicitate Imobiliară CARAS-SEVERIN
Biroul de Cadastru şi Publicitate Imobiliară Resita

A. Partea I. Descrierea imobilului

TEREN Extravilan Nr. cadastral vechi:A II/26

Adresa: Jud. Caraș-Severin

Nr. Crt	Nr cadastral Nr. topografic	Suprafaţa* (mp)	Observaţii / Referinţe
A1	31855	3.840	Sector cadastral:22 Teren neimprejmuit;

B. Partea II. Proprietari şi acte

Inscrieri privitoare la dreptul de proprietate şi alte drepturi reale		Referinţe
19387 / 13/07/2011		
Act Notarial nr. Act nr.913, din 16/06/2011 emis de BNP BEREANU WALTER;		
B1	Intabulare, drept de PROPRIETATEcumparare, dobandit prin Conventie, cota actuala 1/1, cota initiala 1/1	A1
	1) **SEBESTYEN ARTHUR**, si sotia 2) **SEBESTYEN MIHAELA TEREZIA**, ,bun comun	

C. Partea III. SARCINI .

Inscrieri privind dezmembramintele dreptului de proprietate, drepturi reale de garanţie şi sarcini	Referinţe
NU SUNT	

Document care conține date cu caracter personal, protejat de prevederile Regulamentului (UE) nr. 679/2016 și Legii 190/2018

Anexa Nr. 1 La Partea I

Teren

Nr cadastral	Suprafaţa (mp)*	Observaţii / Referinţe
31855	3.840	

* Suprafaţa este determinată in planul de proiecţie Stereo 70.

DETALII LINIARE IMOBIL

Date referitoare la teren

Crt	Categorie folosință	Intra vilan	Suprafaţa (mp)	Tarla	Parcelă	Nr. topo	Observaţii / Referinţe
1	arabil	NU	3.840	II	26	-	

Lungime Segmente
1) Valorile lungimilor segmentelor sunt obţinute din proiecţie în plan.

Punct început	X / Y	Punct sfârşit	X / Y	Lungime segment (** (m)
1	240.476,342 436.999,338	2	240.458,389 436.976,621	28.955
2	240.458,389 436.976,621	3	240.371,666 436.866,89	139.863
3	240.371,666 436.866,89	4	240.385,216 436.858,161	16.118
4	240.385,216 436.858,161	5	240.392,306 436.854,097	8.172
5	240.392,306 436.854,097	6	240.473,394 436.958,519	132.209

Document care conține date cu caracter personal, protejat de prevederile Regulamentului (UE) nr. 679/2016 și Legii 190/2018

Punct început	X / Y	Punct sfârşit	X / Y	Lungime segment (** (m)
6	240.473,394 436.958,519	7	240.489,535 436.979,305	26.317
7	240.489,535 436.979,305	8	240.476,457 436.999,165	23.779
8	240.476,457 436.999,165	1	240.476,342 436.999,338	0.208

** Lungimile segmentelor sunt determinate în planul de proiecţie Stereo 70 şi sunt rotunjite la 1 milimetru.
*** Distanţa dintre puncte este formată din segmente cumulate ce sunt mai mici decât valoarea 1 milimetru.

Document care conține date cu caracter personal, protejat de prevederile Regulamentului (UE) nr. 679/2016 și Legii 190/2018

DATE DESPRE IMOBILUL NR. 2249

Oficiul de Cadastru şi Publicitate Imobiliară CARAS-SEVERIN
Biroul de Cadastru şi Publicitate Imobiliară Resita

A. Partea I. Descrierea imobilului

TEREN Extravilan Nr. cadastral vechi:A I/27

Adresa: Jud. Caraș-Severin

Nr. Crt	Nr cadastral Nr. topografic	Suprafaţa* (mp)	Observaţii / Referinţe
A1		4.300	Sector cadastral:22 Teren neimprejmuit;

B. Partea II. Proprietari şi acte

Inscrieri privitoare la dreptul de proprietate şi alte drepturi reale		Referinţe
/		
Act Administrativ nr. 1088, din 24/04/1998 emis de CJSDPAT CARAS SEVERIN;		
B1	Intabulare, drept de PROPRIETATE, dobandit prin Reconstituire, cota actuala 1/1, cota initiala 1/1	A1
	1) **LAES ELISABETA**	

C. Partea III. SARCINI .

Inscrieri privind dezmembramintele dreptului de proprietate, drepturi reale de garanţie şi sarcini	Referinţe
NU SUNT	

Document care conține date cu caracter personal, protejat de prevederile Regulamentului (UE) nr. 679/2016 și Legii 190/2018

Anexa Nr. 1 La Partea I

Teren

Nr cadastral	Suprafaţa (mp)*	Observaţii / Referinţe
	4.300	

* Suprafaţa este determinată in planul de proiecţie Stereo 70.

DETALII LINIARE IMOBIL

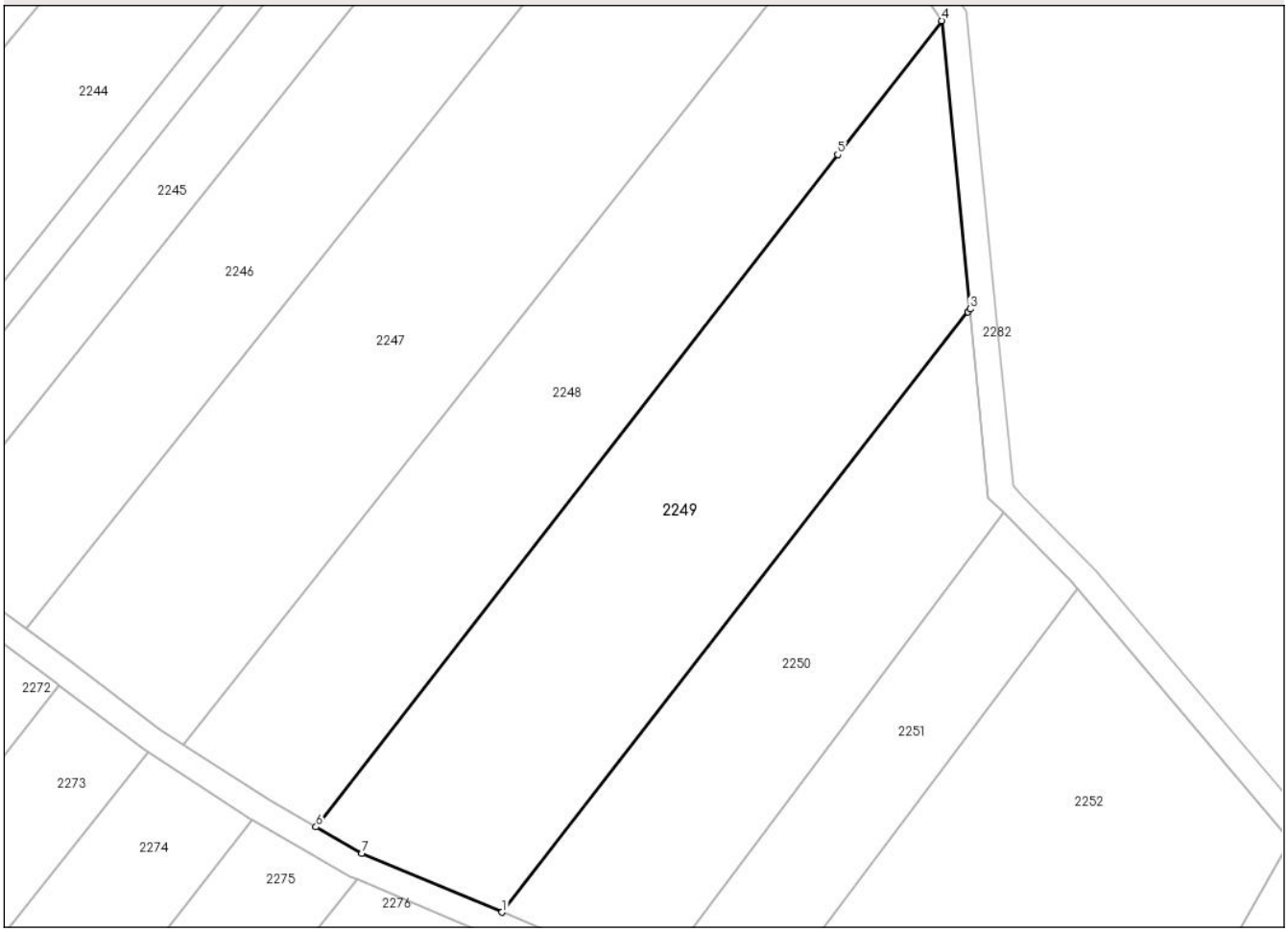

Date referitoare la teren

Crt	Categorie folosință	Intra vilan	Suprafaţa (mp)	Tarla	Parcelă	Nr. topo	Observaţii / Referinţe
1	arabil	NU	4.300	I	27	-	Arabil in Peret II. Calea CFR

Lungime Segmente
1) Valorile lungimilor segmentelor sunt obţinute din proiecţie în plan.

Punct început	X / Y	Punct sfârşit	X / Y	Lungime segment (** (m)
1	240.421,204 436.840,856	2	240.493,624 436.934,116	118.077
2	240.493,624 436.934,116	3	240.493,954 436.934,541	0.538
3	240.493,954 436.934,541	4	240.489,535 436.979,305	44.982
4	240.489,535 436.979,305	5	240.473,394 436.958,519	26.317
5	240.473,394 436.958,519	6	240.392,306 436.854,097	132.209

Document care conține date cu caracter personal, protejat de prevederile Regulamentului (UE) nr. 679/2016 și Legii 190/2018

Punct început	X / Y	Punct sfârşit	X / Y	Lungime segment (** (m)
6	240.392,306 436.854,097	7	240.399,432 436.850,012	8.214
7	240.399,432 436.850,012	1	240.421,204 436.840,856	23.619

** Lungimile segmentelor sunt determinate în planul de proiecţie Stereo 70 şi sunt rotunjite la 1 milimetru.
*** Distanţa dintre puncte este formată din segmente cumulate ce sunt mai mici decât valoarea 1 milimetru.

Document care conține date cu caracter personal, protejat de prevederile Regulamentului (UE) nr. 679/2016 și Legii 190/2018

DATE DESPRE IMOBILUL NR. 2250

Oficiul de Cadastru şi Publicitate Imobiliară CARAS-SEVERIN
Biroul de Cadastru şi Publicitate Imobiliară Resita

A. Partea I. Descrierea imobilului

TEREN Extravilan Nr. cadastral vechi:A 2/28

Adresa: Jud. Caraș-Severin

Nr. Crt	Nr cadastral Nr. topografic	Suprafaţa* (mp)	Observaţii / Referinţe
A1		2.500	Sector cadastral:22 Teren neimprejmuit;

B. Partea II. Proprietari şi acte

Inscrieri privitoare la dreptul de proprietate şi alte drepturi reale		Referinţe
/		
Act Administrativ nr. 1, din 14/01/2024 emis de -;		
B1	Inscrierea posesiei, drept de PROPRIETATE, dobandit prin Lege, cota actuala 1/1, cota initiala 1/1	A1
	1) **NEIDENTIFICAT NEIDENTIFICAT**	
Act Normativ nr. Legea nr. 7, din 13/03/1996 emis de PARLAMENTUL ROMANIEI (.art. 13);		
B2	Se noteaza mentiunea proprietar neidentificat, rezerva comisiei locale de fond funciar.	A1

C. Partea III. SARCINI .

Inscrieri privind dezmembramintele dreptului de proprietate, drepturi reale de garanţie şi sarcini	Referinţe
NU SUNT	

Document care conține date cu caracter personal, protejat de prevederile Regulamentului (UE) nr. 679/2016 și Legii 190/2018

Anexa Nr. 1 La Partea I

Teren

Nr cadastral	Suprafaţa (mp)*	Observaţii / Referinţe
	2.500	

* Suprafaţa este determinată in planul de proiecţie Stereo 70.

DETALII LINIARE IMOBIL

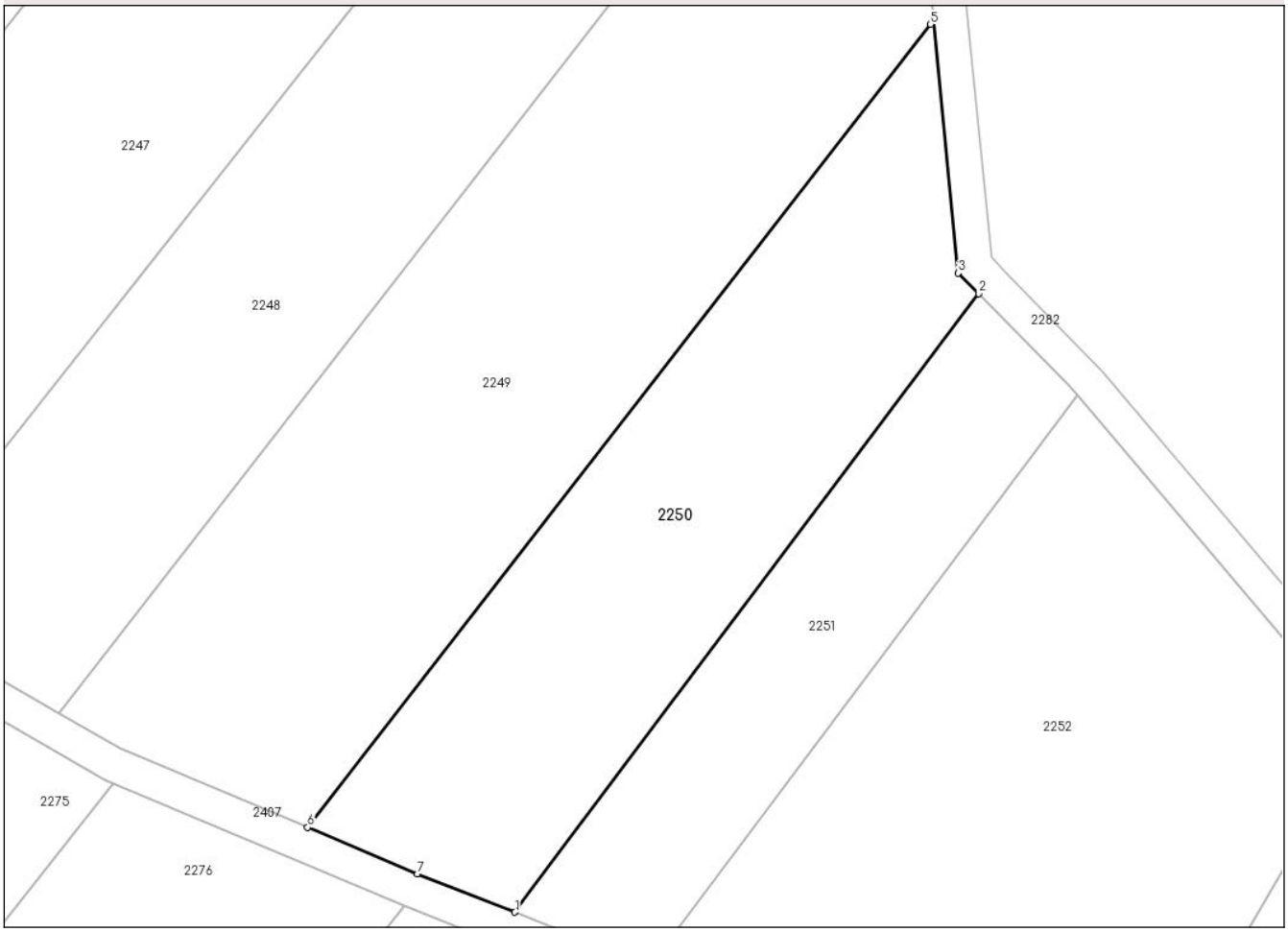

Date referitoare la teren

Crt	Categorie folosință	Intra vilan	Suprafaţa (mp)	Tarla	Parcelă	Nr. topo	Observaţii / Referinţe
1	arabil	NU	2.500	2	28	-	Arabil in Peret II. Calea CFR

Lungime Segmente
1) Valorile lungimilor segmentelor sunt obţinute din proiecţie în plan.

Punct început	X / Y	Punct sfârşit	X / Y	Lungime segment (** (m)
1	240.445,303 436.831,017	2	240.499,201 436.902,853	89.808
2	240.499,201 436.902,853	3	240.496,848 436.905,231	3.345
3	240.496,848 436.905,231	4	240.493,954 436.934,541	29.453
4	240.493,954 436.934,541	5	240.493,624 436.934,116	0.538
5	240.493,624 436.934,116	6	240.421,204 436.840,856	118.077

Document care conține date cu caracter personal, protejat de prevederile Regulamentului (UE) nr. 679/2016 și Legii 190/2018

Punct început	X / Y	Punct sfârşit	X / Y	Lungime segment (** (m)
6	240.421,204 436.840,856	7	240.433,963 436.835,49	13.841
7	240.433,963 436.835,49	1	240.445,303 436.831,017	12.19

** Lungimile segmentelor sunt determinate în planul de proiecţie Stereo 70 şi sunt rotunjite la 1 milimetru.
*** Distanţa dintre puncte este formată din segmente cumulate ce sunt mai mici decât valoarea 1 milimetru.

Document care conține date cu caracter personal, protejat de prevederile Regulamentului (UE) nr. 679/2016 și Legii 190/2018

DATE DESPRE IMOBILUL NR. 2251

Oficiul de Cadastru şi Publicitate Imobiliară CARAS-SEVERIN
Biroul de Cadastru şi Publicitate Imobiliară Resita

A. Partea I. Descrierea imobilului

TEREN Extravilan Nr. cadastral vechi:A 2/29

Adresa: Jud. Caraș-Severin

Nr. Crt	Nr cadastral Nr. topografic	Suprafaţa* (mp)	Observaţii / Referinţe
A1		1.400	Sector cadastral:22 Teren neimprejmuit;

B. Partea II. Proprietari şi acte

Inscrieri privitoare la dreptul de proprietate şi alte drepturi reale		Referinţe
/		
Act Administrativ nr. 1, din 14/01/2024 emis de -;		
B1	Inscrierea posesiei, drept de PROPRIETATE, dobandit prin Lege, cota actuala 1/1, cota initiala 1/1	A1
	1) **NEIDENTIFICAT NEIDENTIFICAT**	
Act Normativ nr. Legea nr. 7, din 13/03/1996 emis de PARLAMENTUL ROMANIEI (.art. 13);		
B2	Se noteaza mentiunea proprietar neidentificat, rezerva comisiei locale de fond funciar.	A1

C. Partea III. SARCINI .

Inscrieri privind dezmembramintele dreptului de proprietate, drepturi reale de garanţie şi sarcini	Referinţe
NU SUNT	

Document care conține date cu caracter personal, protejat de prevederile Regulamentului (UE) nr. 679/2016 și Legii 190/2018

Anexa Nr. 1 La Partea I

Teren

Nr cadastral	Suprafaţa (mp)*	Observaţii / Referinţe
	1.400	

* Suprafaţa este determinată in planul de proiecţie Stereo 70.

DETALII LINIARE IMOBIL

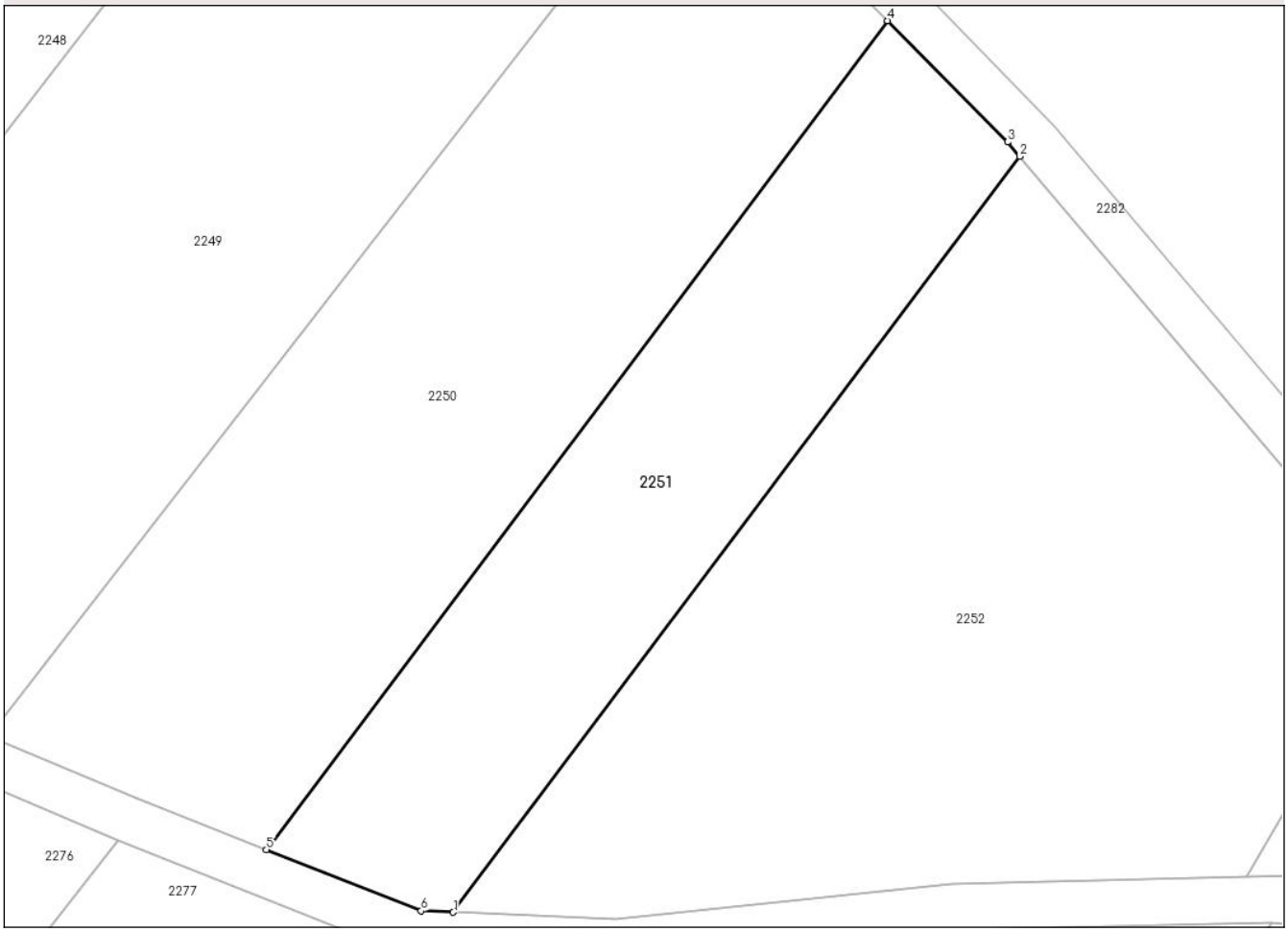

Date referitoare la teren

Crt	Categorie folosință	Intra vilan	Suprafaţa (mp)	Tarla	Parcelă	Nr. topo	Observaţii / Referinţe
1	arabil	NU	1.400	2	29	-	Arabil in Peret II. Calea CFR

Lungime Segmente
1) Valorile lungimilor segmentelor sunt obţinute din proiecţie în plan.

Punct început	X / Y	Punct sfârşit	X / Y	Lungime segment (** (m)
1	240.461,513 436.825,593	2	240.510,659 436.891,097	81.891
2	240.510,659 436.891,097	3	240.509,605 436.892,343	1.632
3	240.509,605 436.892,343	4	240.499,201 436.902,853	14.789
4	240.499,201 436.902,853	5	240.445,303 436.831,017	89.808
5	240.445,303 436.831,017	6	240.458,74 436.825,718	14.444

Document care conține date cu caracter personal, protejat de prevederile Regulamentului (UE) nr. 679/2016 și Legii 190/2018

Punct început	X / Y	Punct sfârşit	X / Y	Lungime segment (** (m)
6	240.458,74 436.825,718	1	240.461,513 436.825,593	2.776

** Lungimile segmentelor sunt determinate în planul de proiecţie Stereo 70 şi sunt rotunjite la 1 milimetru.
*** Distanţa dintre puncte este formată din segmente cumulate ce sunt mai mici decât valoarea 1 milimetru.

Document care conține date cu caracter personal, protejat de prevederile Regulamentului (UE) nr. 679/2016 și Legii 190/2018

DATE DESPRE IMOBILUL NR. 2252

Oficiul de Cadastru şi Publicitate Imobiliară CARAS-SEVERIN
Biroul de Cadastru şi Publicitate Imobiliară Resita

A. Partea I. Descrierea imobilului

TEREN Extravilan Nr. cadastral vechi:A 2/30

Adresa: Jud. Caraș-Severin

Nr. Crt	Nr cadastral Nr. topografic	Suprafaţa* (mp)	Observaţii / Referinţe
A1	31478	2.840	Sector cadastral:22 Teren neimprejmuit;

B. Partea II. Proprietari şi acte

Inscrieri privitoare la dreptul de proprietate şi alte drepturi reale		Referinţe
49104 / 02/11/2018		
Act Notarial nr. Act nr.2913, din 01/11/2018 emis de Greu Vioara Luminita;		
B1	Intabulare, drept de PROPRIETATE, cumparare, dobandit prin Conventie, cota actuala 1/1, cota initiala 1/1	A1
	1) **CROP SOIL SVW SRL**, CIF:29254902	

C. Partea III. SARCINI .

Inscrieri privind dezmembramintele dreptului de proprietate, drepturi reale de garanţie şi sarcini	Referinţe
NU SUNT	

Document care conține date cu caracter personal, protejat de prevederile Regulamentului (UE) nr. 679/2016 și Legii 190/2018

Anexa Nr. 1 La Partea I

Teren

Nr cadastral	Suprafaţa (mp)*	Observaţii / Referinţe
31478	2.840	

* Suprafaţa este determinată in planul de proiecţie Stereo 70.

DETALII LINIARE IMOBIL

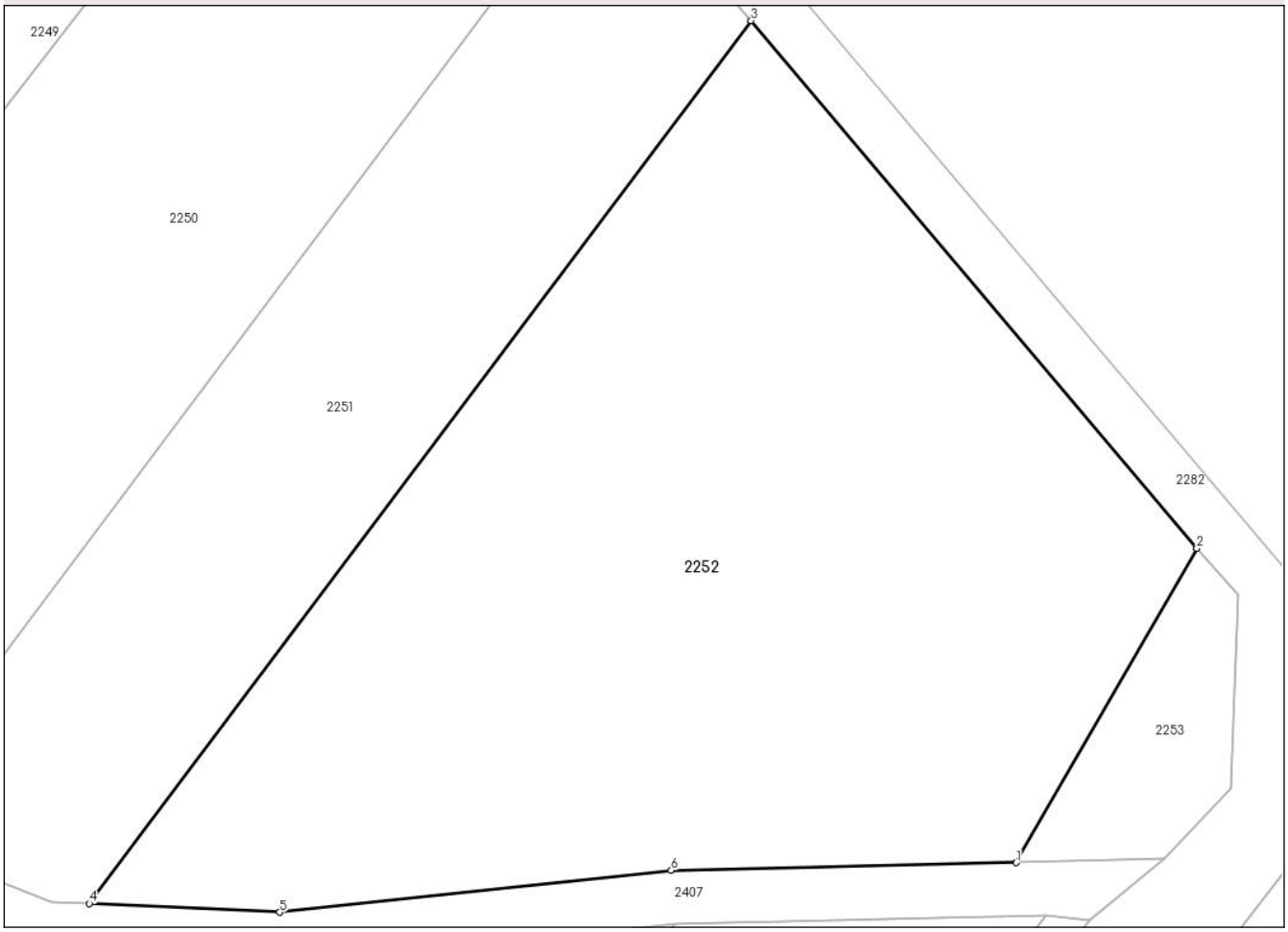

Date referitoare la teren

Crt	Categorie folosință	Intra vilan	Suprafaţa (mp)	Tarla	Parcelă	Nr. topo	Observaţii / Referinţe
1	arabil	NU	2.840	2	30	-	

Lungime Segmente
1) Valorile lungimilor segmentelor sunt obţinute din proiecţie în plan.

Punct început	X / Y	Punct sfârşit	X / Y	Lungime segment (** (m)
1	240.530,356 436.828,639	2	240.543,757 436.851,944	26.883
2	240.543,757 436.851,944	3	240.510,659 436.891,097	51.268
3	240.510,659 436.891,097	4	240.461,513 436.825,593	81.891
4	240.461,513 436.825,593	5	240.475,649 436.824,958	14.15
5	240.475,649 436.824,958	6	240.504,721 436.828,059	29.237

Document care conține date cu caracter personal, protejat de prevederile Regulamentului (UE) nr. 679/2016 și Legii 190/2018

Punct început	X / Y	Punct sfârşit	X / Y	Lungime segment (** (m)
6	240.504,721 436.828,059	1	240.530,356 436.828,639	25.642

** Lungimile segmentelor sunt determinate în planul de proiecţie Stereo 70 şi sunt rotunjite la 1 milimetru.
*** Distanţa dintre puncte este formată din segmente cumulate ce sunt mai mici decât valoarea 1 milimetru.

Document care conține date cu caracter personal, protejat de prevederile Regulamentului (UE) nr. 679/2016 și Legii 190/2018

DATE DESPRE IMOBILUL NR. 2253

Oficiul de Cadastru şi Publicitate Imobiliară CARAS-SEVERIN
Biroul de Cadastru şi Publicitate Imobiliară Resita

A. Partea I. Descrierea imobilului

TEREN Extravilan Nr. cadastral vechi:A 2/

Adresa: Jud. Caraș-Severin

Nr. Crt	Nr cadastral Nr. topografic	Suprafaţa* (mp)	Observaţii / Referinţe
A1		200	Sector cadastral:22 Teren neimprejmuit;

B. Partea II. Proprietari şi acte

Inscrieri privitoare la dreptul de proprietate şi alte drepturi reale		Referinţe
/		
Act Administrativ nr. 1, din 14/01/2024 emis de -;		
B1	Inscrierea posesiei, drept de PROPRIETATE, dobandit prin Lege, cota actuala 1/1, cota initiala 1/1	A1
	1) **NEIDENTIFICAT NEIDENTIFICAT**	
Act Normativ nr. Legea nr. 7, din 13/03/1996 emis de PARLAMENTUL ROMANIEI (.art. 13);		
B2	Se noteaza mentiunea proprietar neidentificat, rezerva comisiei locale de fond funciar.	A1

C. Partea III. SARCINI .

Inscrieri privind dezmembramintele dreptului de proprietate, drepturi reale de garanţie şi sarcini	Referinţe
NU SUNT	

Document care conține date cu caracter personal, protejat de prevederile Regulamentului (UE) nr. 679/2016 și Legii 190/2018

Anexa Nr. 1 La Partea I

Teren

Nr cadastral	Suprafaţa (mp)*	Observaţii / Referinţe
	200	

* Suprafaţa este determinată in planul de proiecţie Stereo 70.

DETALII LINIARE IMOBIL

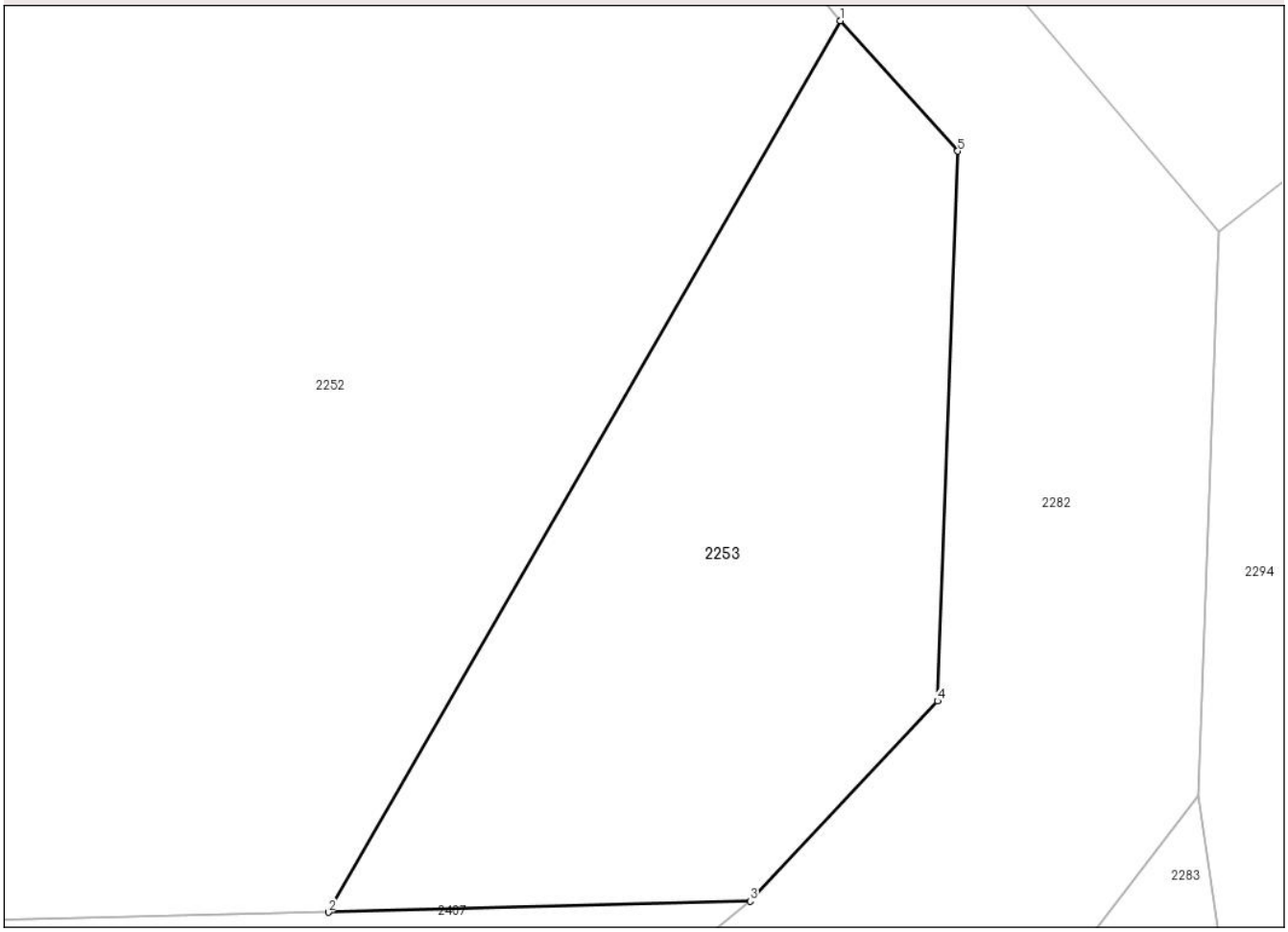

Date referitoare la teren

Crt	Categorie folosință	Intra vilan	Suprafaţa (mp)	Tarla	Parcelă	Nr. topo	Observaţii / Referinţe
1	arabil	NU	200	2	-	-	Arabil in Peret II. Calea CFR

Lungime Segmente
1) Valorile lungimilor segmentelor sunt obţinute din proiecţie în plan.

Punct început	X / Y	Punct sfârşit	X / Y	Lungime segment (** (m)
1	240.543,757 436.851,944	2	240.530,356 436.828,639	26.883
2	240.530,356 436.828,639	3	240.541,393 436.828,925	11.041
3	240.541,393 436.828,925	4	240.546,299 436.834,163	7.177
4	240.546,299 436.834,163	5	240.546,828 436.848,535	14.382
5	240.546,828 436.848,535	1	240.543,757 436.851,944	4.588

Document care conține date cu caracter personal, protejat de prevederile Regulamentului (UE) nr. 679/2016 și Legii 190/2018

** Lungimile segmentelor sunt determinate în planul de proiecţie Stereo 70 şi sunt rotunjite la 1 milimetru.
*** Distanţa dintre puncte este formată din segmente cumulate ce sunt mai mici decât valoarea 1 milimetru.

Document care conține date cu caracter personal, protejat de prevederile Regulamentului (UE) nr. 679/2016 și Legii 190/2018

DATE DESPRE IMOBILUL NR. 2254

Oficiul de Cadastru şi Publicitate Imobiliară CARAS-SEVERIN
Biroul de Cadastru şi Publicitate Imobiliară Resita

A. Partea I. Descrierea imobilului

TEREN Extravilan Nr. cadastral vechi:A I/1

Adresa: Jud. Caraș-Severin

Nr. Crt	Nr cadastral Nr. topografic	Suprafaţa* (mp)	Observaţii / Referinţe
A1		5.000	Sector cadastral:22 Teren neimprejmuit;

B. Partea II. Proprietari şi acte

Inscrieri privitoare la dreptul de proprietate şi alte drepturi reale		Referinţe
/		
Act Administrativ nr. 881, din 08/11/1994 emis de CJSDPAT CARAS SEVERIN;		
B1	Intabulare, drept de PROPRIETATE, dobandit prin Reconstituire, cota actuala 1/1, cota initiala 1/1	A1
	1) **GOLEA GHEORGHE**	

C. Partea III. SARCINI .

Inscrieri privind dezmembramintele dreptului de proprietate, drepturi reale de garanţie şi sarcini	Referinţe
NU SUNT	

Document care conține date cu caracter personal, protejat de prevederile Regulamentului (UE) nr. 679/2016 și Legii 190/2018

Anexa Nr. 1 La Partea I

Teren

Nr cadastral	Suprafaţa (mp)*	Observaţii / Referinţe
	5.000	

* Suprafaţa este determinată in planul de proiecţie Stereo 70.

DETALII LINIARE IMOBIL

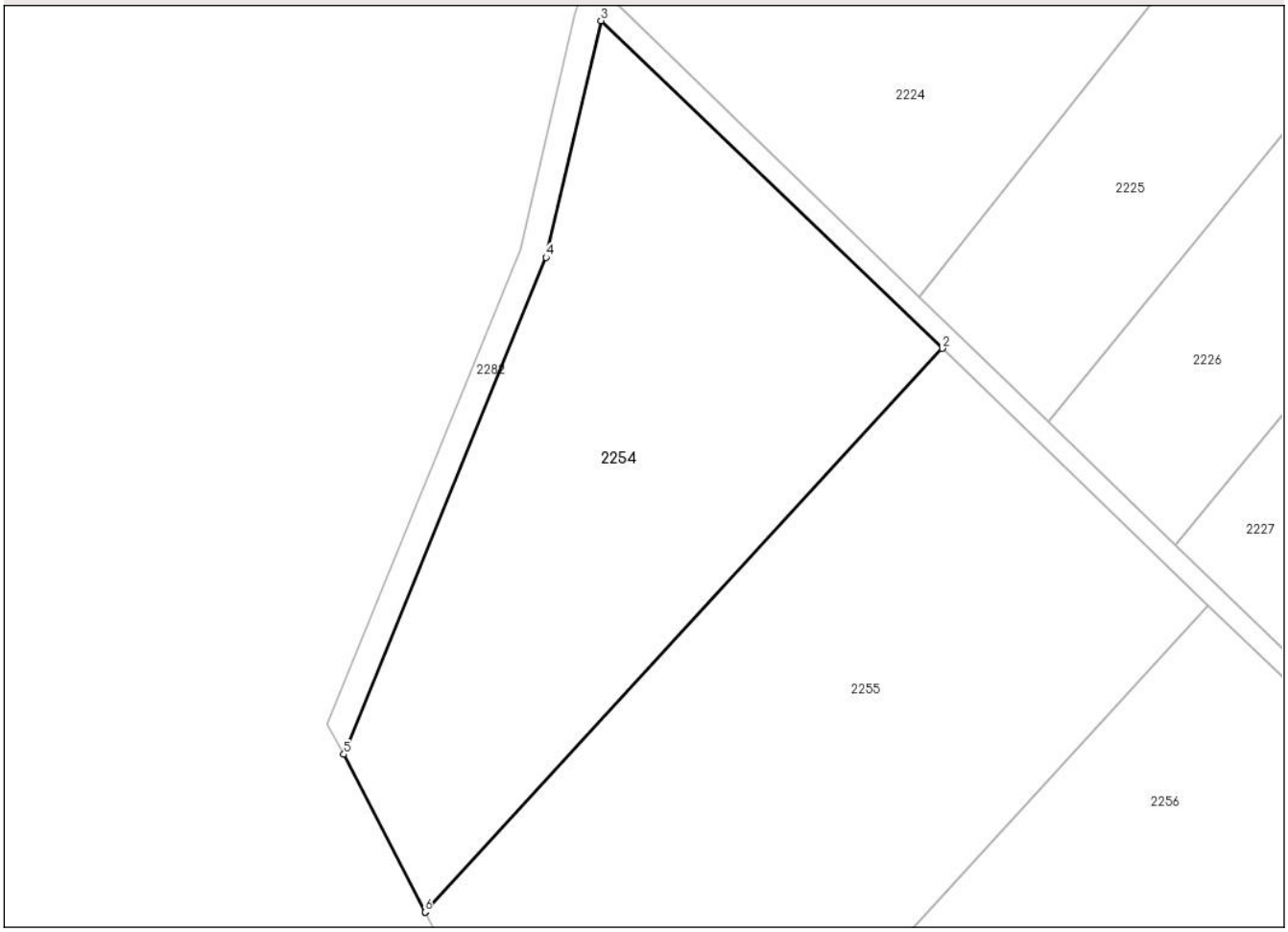

Date referitoare la teren

Crt	Categorie folosință	Intra vilan	Suprafaţa (mp)	Tarla	Parcelă	Nr. topo	Observaţii / Referinţe
1	arabil	NU	5.000	I	1	-	Arabil in Peret CFR

Lungime Segmente
1) Valorile lungimilor segmentelor sunt obţinute din proiecţie în plan.

Punct început	X / Y	Punct sfârşit	X / Y	Lungime segment (** (m)
1	239.903,154 437.122,453	2	239.981,001 437.207,234	115.1
2	239.981,001 437.207,234	3	239.929,598 437.256,526	71.218
3	239.929,598 437.256,526	4	239.921,32 437.220,932	36.544
4	239.921,32 437.220,932	5	239.890,918 437.146,191	80.688
5	239.890,918 437.146,191	6	239.903,14 437.122,479	26.677

Document care conține date cu caracter personal, protejat de prevederile Regulamentului (UE) nr. 679/2016 și Legii 190/2018

Punct început	X / Y	Punct sfârşit	X / Y	Lungime segment (** (m)
6	239.903,14 437.122,479	1	239.903,154 437.122,453	0.03

** Lungimile segmentelor sunt determinate în planul de proiecţie Stereo 70 şi sunt rotunjite la 1 milimetru.
*** Distanţa dintre puncte este formată din segmente cumulate ce sunt mai mici decât valoarea 1 milimetru.

Document care conține date cu caracter personal, protejat de prevederile Regulamentului (UE) nr. 679/2016 și Legii 190/2018

DATE DESPRE IMOBILUL NR. 2255

Oficiul de Cadastru şi Publicitate Imobiliară CARAS-SEVERIN
Biroul de Cadastru şi Publicitate Imobiliară Resita

A. Partea I. Descrierea imobilului

TEREN Extravilan Nr. cadastral vechi:A 1/88

Adresa: Jud. Caraș-Severin

Nr. Crt	Nr cadastral Nr. topografic	Suprafaţa* (mp)	Observaţii / Referinţe
A1		6.939	Sector cadastral:22 Teren neimprejmuit;

B. Partea II. Proprietari şi acte

Inscrieri privitoare la dreptul de proprietate şi alte drepturi reale		Referinţe
/		
Act Administrativ nr. 1206, din 09/06/1999 emis de CJSDPAT CARAS SEVERIN;		
B1	Intabulare, drept de PROPRIETATE, dobandit prin Reconstituire, cota actuala 1/1, cota initiala 1/1	A1
	1) **CIULA FLORICA**	

C. Partea III. SARCINI .

Inscrieri privind dezmembramintele dreptului de proprietate, drepturi reale de garanţie şi sarcini	Referinţe
NU SUNT	

Document care conține date cu caracter personal, protejat de prevederile Regulamentului (UE) nr. 679/2016 și Legii 190/2018

Anexa Nr. 1 La Partea I

Teren

Nr cadastral	Suprafaţa (mp)*	Observaţii / Referinţe
	6.939	

* Suprafaţa este determinată in planul de proiecţie Stereo 70.

DETALII LINIARE IMOBIL

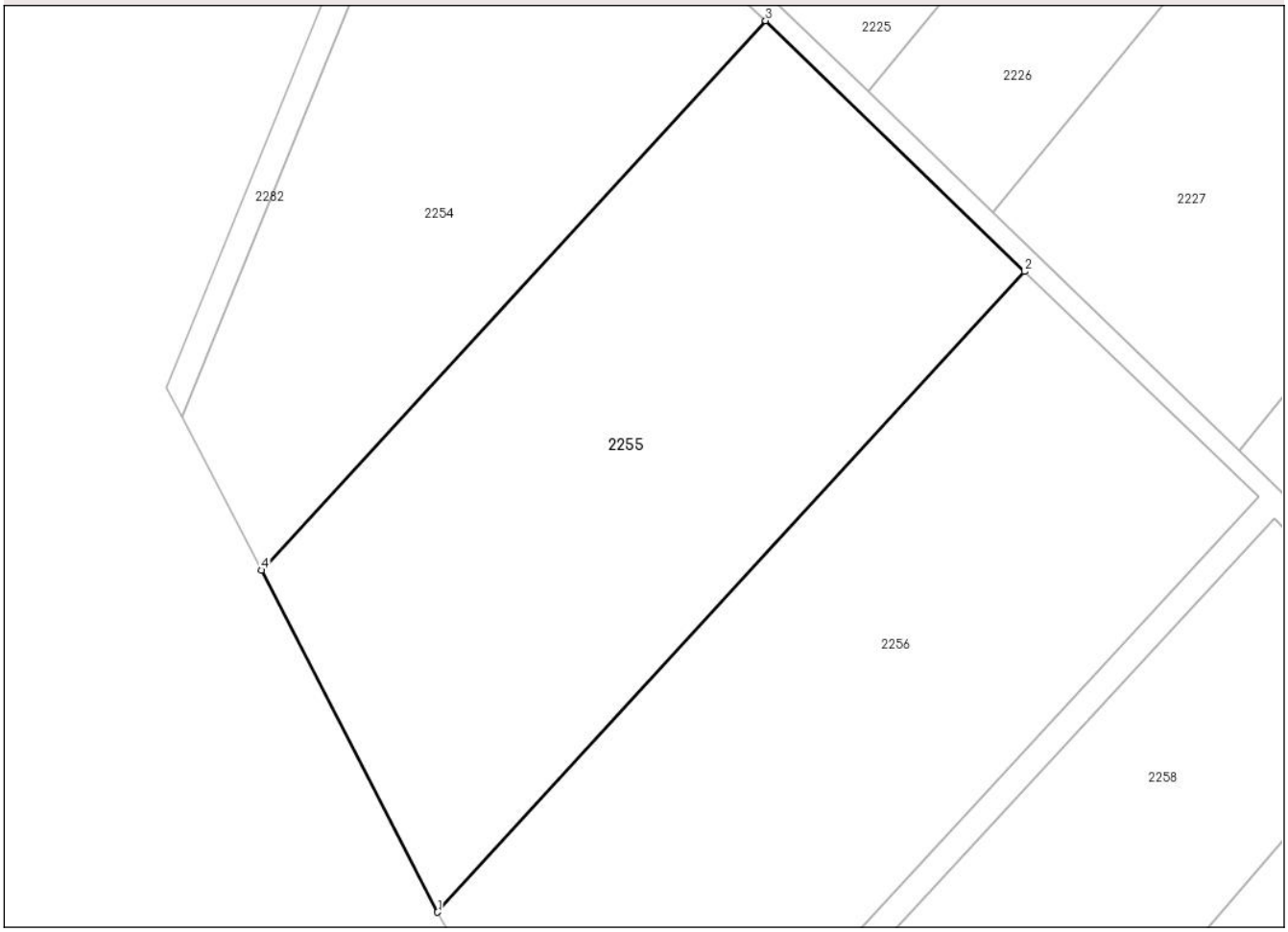

Date referitoare la teren

Crt	Categorie folosință	Intra vilan	Suprafaţa (mp)	Tarla	Parcelă	Nr. topo	Observaţii / Referinţe
1	arabil	NU	6.939	1	88	-	Arabil in Peret CFR

Lungime Segmente
1) Valorile lungimilor segmentelor sunt obţinute din proiecţie în plan.

Punct început	X / Y	Punct sfârşit	X / Y	Lungime segment (** (m)
1	239.930,349 437.069,685	2	240.021,013 437.168,521	134.121
2	240.021,013 437.168,521	3	239.981,001 437.207,234	55.675
3	239.981,001 437.207,234	4	239.903,154 437.122,453	115.1
4	239.903,154 437.122,453	1	239.930,349 437.069,685	59.364

**** Lungimile segmentelor sunt determinate în planul de proiecţie Stereo 70 şi sunt rotunjite la 1 milimetru.**

Document care conține date cu caracter personal, protejat de prevederile Regulamentului (UE) nr. 679/2016 și Legii 190/2018

***** Distanţa dintre puncte este formată din segmente cumulate ce sunt mai mici decât valoarea 1 milimetru.**

Document care conține date cu caracter personal, protejat de prevederile Regulamentului (UE) nr. 679/2016 și Legii 190/2018

DATE DESPRE IMOBILUL NR. 2256

Oficiul de Cadastru şi Publicitate Imobiliară CARAS-SEVERIN
Biroul de Cadastru şi Publicitate Imobiliară Resita

A. Partea I. Descrierea imobilului

TEREN Extravilan Nr. cadastral vechi:A 1/87

Adresa: Jud. Caraș-Severin

Nr. Crt	Nr cadastral Nr. topografic	Suprafaţa* (mp)	Observaţii / Referinţe
A1		7.072	Sector cadastral:22 Teren neimprejmuit;

B. Partea II. Proprietari şi acte

Inscrieri privitoare la dreptul de proprietate şi alte drepturi reale		Referinţe
/		
Act Administrativ nr. 1198, din 19/05/1998 emis de CJSDPAT CARAS SEVERIN;		
B1	Intabulare, drept de PROPRIETATE, dobandit prin Reconstituire, cota actuala 1/1, cota initiala 1/1	A1
	1) **GHERCEA EREMIA**	

C. Partea III. SARCINI .

Inscrieri privind dezmembramintele dreptului de proprietate, drepturi reale de garanţie şi sarcini	Referinţe
NU SUNT	

Document care conține date cu caracter personal, protejat de prevederile Regulamentului (UE) nr. 679/2016 și Legii 190/2018

Anexa Nr. 1 La Partea I

Teren

Nr cadastral	Suprafaţa (mp)*	Observaţii / Referinţe
	7.072	

* Suprafaţa este determinată in planul de proiecţie Stereo 70.

DETALII LINIARE IMOBIL

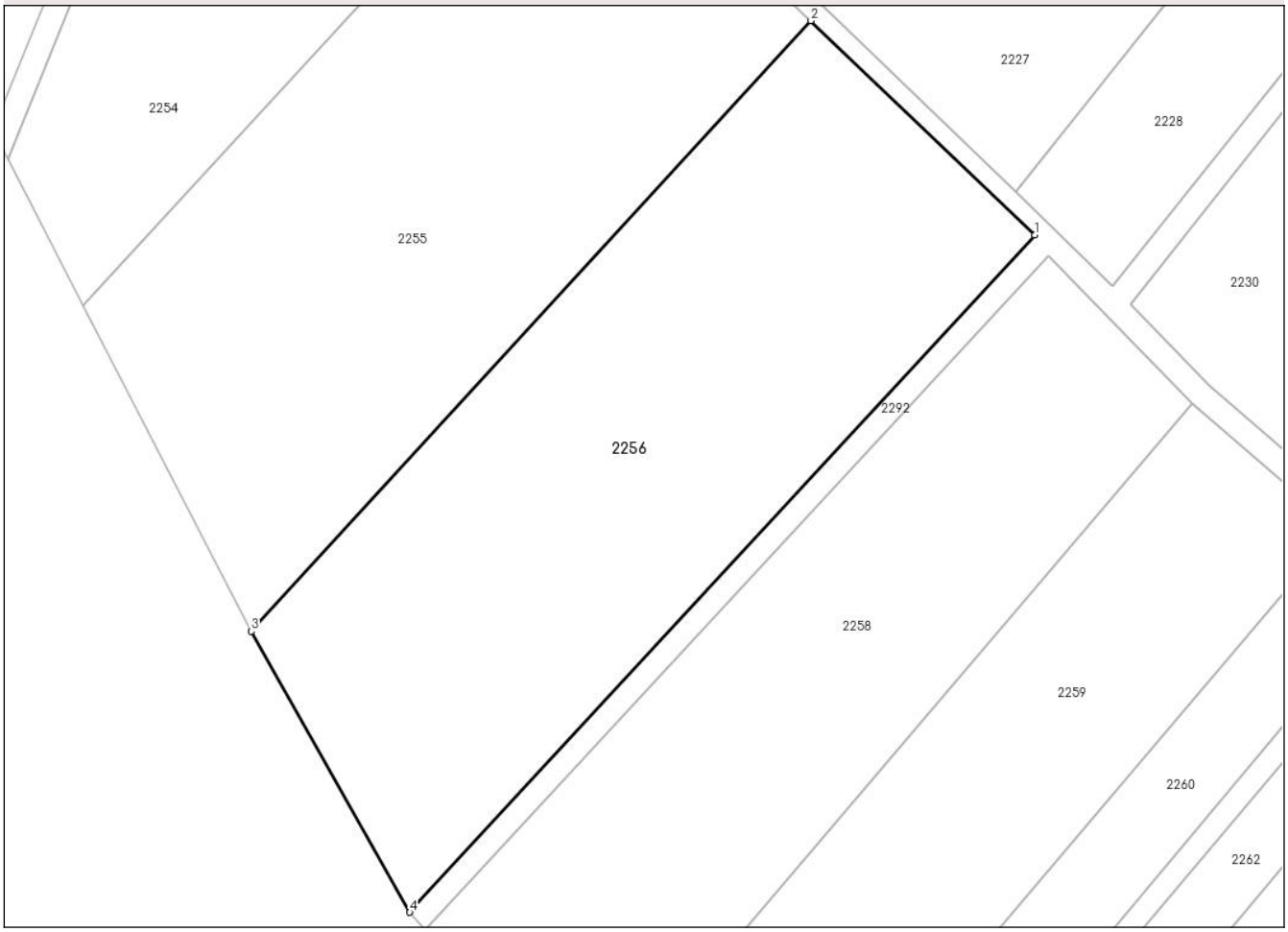

Date referitoare la teren

Crt	Categorie folosință	Intra vilan	Suprafaţa (mp)	Tarla	Parcelă	Nr. topo	Observaţii / Referinţe
1	arabil	NU	7.072	1	87	-	Arabil in Peret R I Calea CFR

Lungime Segmente
1) Valorile lungimilor segmentelor sunt obţinute din proiecţie în plan.

Punct început	X / Y	Punct sfârşit	X / Y	Lungime segment (** (m)
1	240.057,272 437.133,826	2	240.021,013 437.168,521	50.184
2	240.021,013 437.168,521	3	239.930,349 437.069,685	134.121
3	239.930,349 437.069,685	4	239.955,994 437.024,226	52.194
4	239.955,994 437.024,226	1	240.057,272 437.133,826	149.229

**** Lungimile segmentelor sunt determinate în planul de proiecţie Stereo 70 şi sunt rotunjite la 1 milimetru.**

Document care conține date cu caracter personal, protejat de prevederile Regulamentului (UE) nr. 679/2016 și Legii 190/2018

***** Distanţa dintre puncte este formată din segmente cumulate ce sunt mai mici decât valoarea 1 milimetru.**

Document care conține date cu caracter personal, protejat de prevederile Regulamentului (UE) nr. 679/2016 și Legii 190/2018

DATE DESPRE IMOBILUL NR. 2258

Oficiul de Cadastru şi Publicitate Imobiliară CARAS-SEVERIN
Biroul de Cadastru şi Publicitate Imobiliară Resita

A. Partea I. Descrierea imobilului

TEREN Extravilan Nr. cadastral vechi:A 1/85

Adresa: Jud. Caraș-Severin

Nr. Crt	Nr cadastral Nr. topografic	Suprafaţa* (mp)	Observaţii / Referinţe
A1		5.537	Sector cadastral:22 Teren neimprejmuit;

B. Partea II. Proprietari şi acte

Inscrieri privitoare la dreptul de proprietate şi alte drepturi reale		Referinţe
/		
Act Administrativ nr. 1145, din 26/07/1998 emis de CJSDPAT CARAS SEVERIN;		
B1	Intabulare, drept de PROPRIETATE, dobandit prin Reconstituire, cota actuala 1/1, cota initiala 1/1	A1
	1) **LUCACI CONSTANTIN** 2) **VLASIN MARIA**	

C. Partea III. SARCINI .

Inscrieri privind dezmembramintele dreptului de proprietate, drepturi reale de garanţie şi sarcini	Referinţe
NU SUNT	

Document care conține date cu caracter personal, protejat de prevederile Regulamentului (UE) nr. 679/2016 și Legii 190/2018

Anexa Nr. 1 La Partea I

Teren

Nr cadastral	Suprafaţa (mp)*	Observaţii / Referinţe
	5.537	

* Suprafaţa este determinată in planul de proiecţie Stereo 70.

DETALII LINIARE IMOBIL

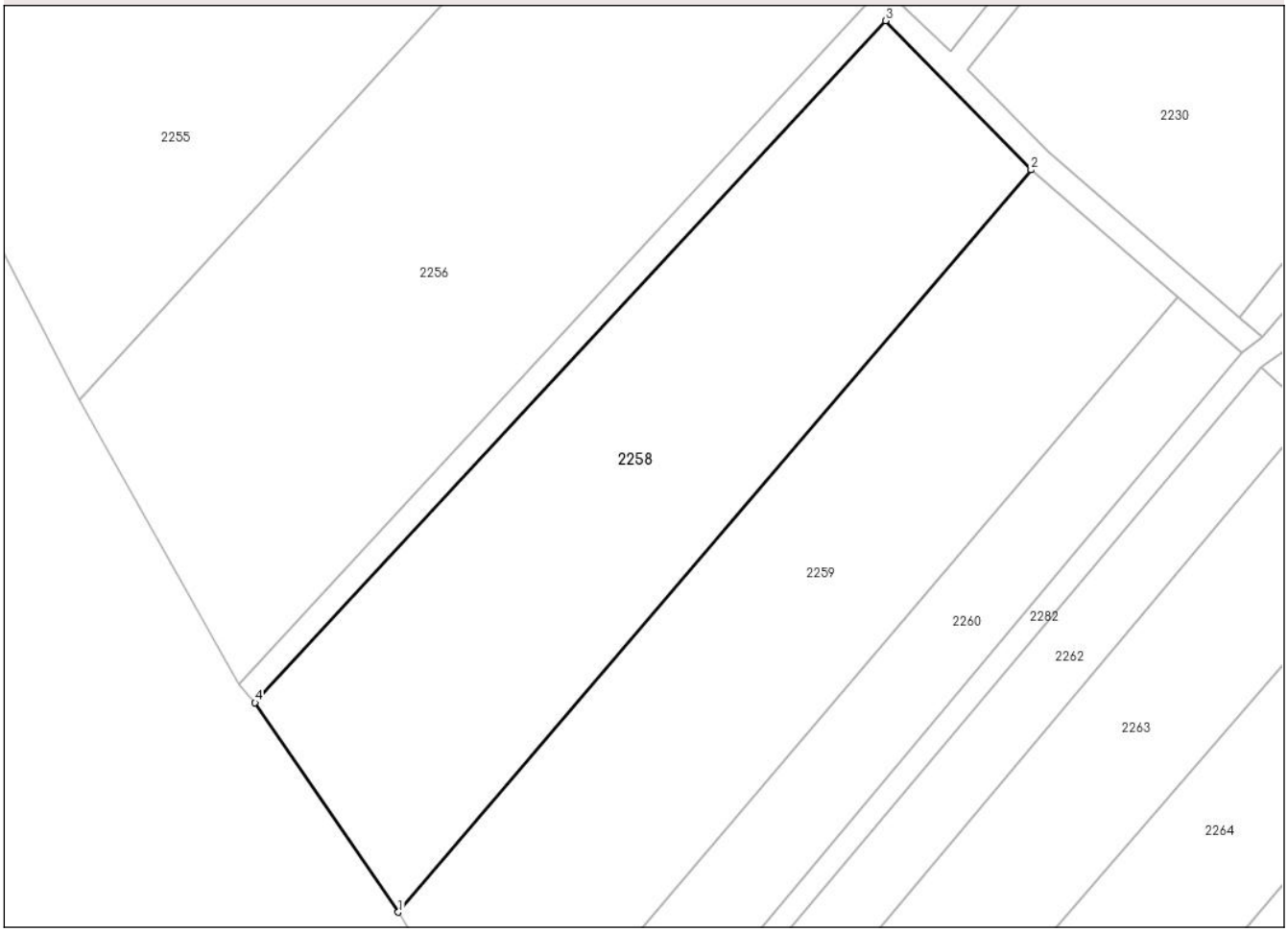

Date referitoare la teren

Crt	Categorie folosință	Intra vilan	Suprafaţa (mp)	Tarla	Parcelă	Nr. topo	Observaţii / Referinţe
1	arabil	NU	5.537	1	85	-	Arabil in Peret R I CFR

Lungime Segmente
1) Valorile lungimilor segmentelor sunt obţinute din proiecţie în plan.

Punct început	X / Y	Punct sfârşit	X / Y	Lungime segment (** (m)
1	239.981,467 436.987,776	2	240.082,842 437.106,554	156.157
2	240.082,842 437.106,554	3	240.059,528 437.130,426	33.368
3	240.059,528 437.130,426	4	239.958,551 437.021,286	148.687
4	239.958,551 437.021,286	1	239.981,467 436.987,776	40.596

**** Lungimile segmentelor sunt determinate în planul de proiecţie Stereo 70 şi sunt rotunjite la 1 milimetru.**

Document care conține date cu caracter personal, protejat de prevederile Regulamentului (UE) nr. 679/2016 și Legii 190/2018

***** Distanţa dintre puncte este formată din segmente cumulate ce sunt mai mici decât valoarea 1 milimetru.**

Document care conține date cu caracter personal, protejat de prevederile Regulamentului (UE) nr. 679/2016 și Legii 190/2018

DATE DESPRE IMOBILUL NR. 2259

Oficiul de Cadastru şi Publicitate Imobiliară CARAS-SEVERIN
Biroul de Cadastru şi Publicitate Imobiliară Resita

A. Partea I. Descrierea imobilului

Nr. CF vechi:6146 Bocsa
Nr. cadastral vechi:2839

TEREN Extravilan

Adresa: Jud. Caraș-Severin

Nr. Crt	Nr cadastral Nr. topografic	Suprafaţa* (mp)	Observaţii / Referinţe
A1	30682	5.024	Sector cadastral:22 Teren neimprejmuit;

B. Partea II. Proprietari şi acte

Inscrieri privitoare la dreptul de proprietate şi alte drepturi reale		Referinţe
12460 / 11/05/2012		
Act Notarial nr. Act nr.1326, din 05/04/2012 emis de NEAMTU CORNELIA;		
B1	Intabulare, drept de PROPRIETATEschimb, dobandit prin Conventie, cota actuala 1/1, cota initiala 1/1	A1
	1) **COMUNA BOCSA MONTANA**, CIF:9999999999999	

C. Partea III. SARCINI .

Inscrieri privind dezmembramintele dreptului de proprietate, drepturi reale de garanţie şi sarcini	Referinţe
NU SUNT	

Document care conține date cu caracter personal, protejat de prevederile Regulamentului (UE) nr. 679/2016 și Legii 190/2018

Anexa Nr. 1 La Partea I

Teren

Nr cadastral	Suprafaţa (mp)*	Observaţii / Referinţe
30682	5.024	

* Suprafaţa este determinată in planul de proiecţie Stereo 70.

DETALII LINIARE IMOBIL

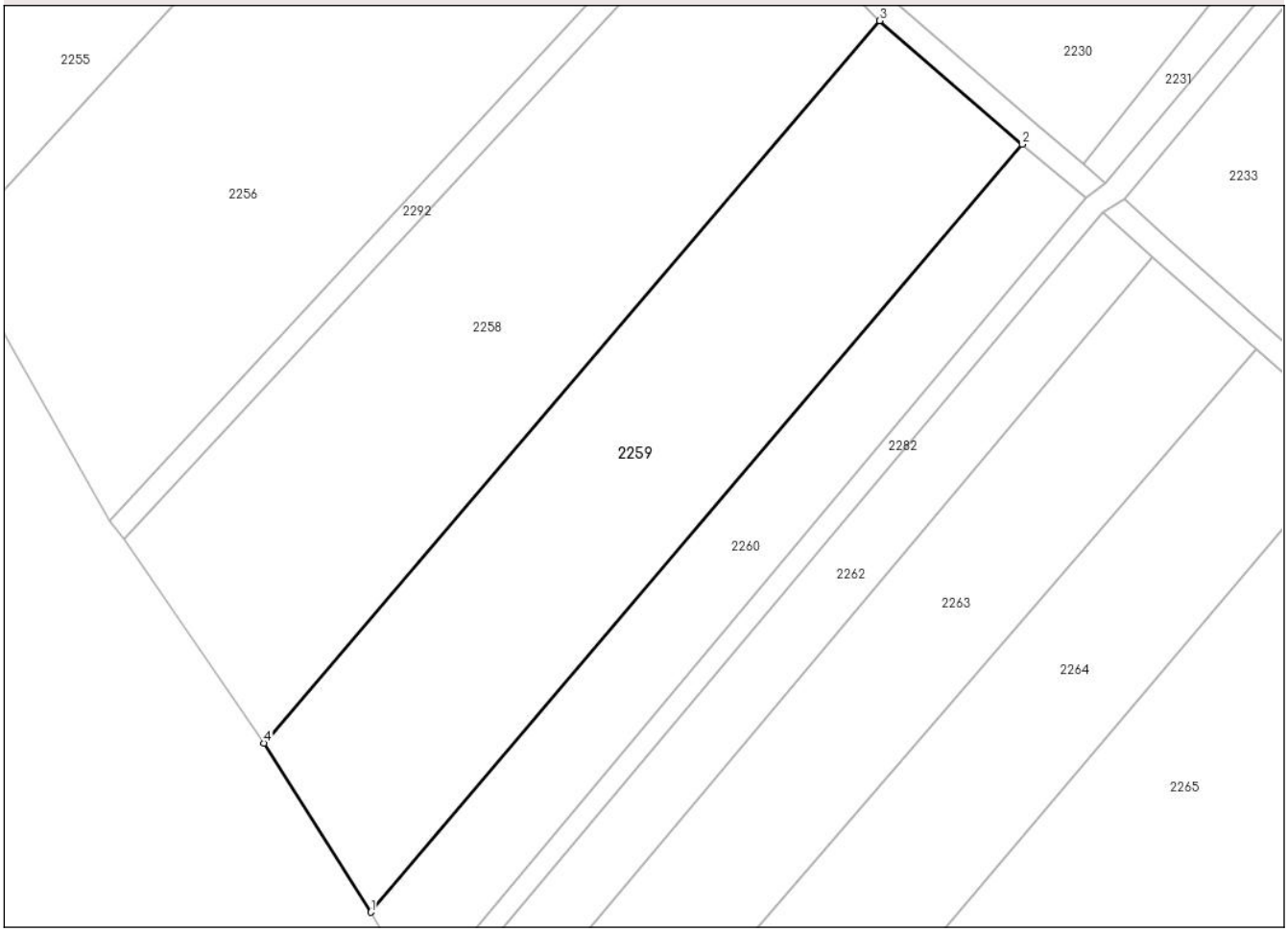

Date referitoare la teren

Crt	Categorie folosință	Intra vilan	Suprafaţa (mp)	Tarla	Parcelă	Nr. topo	Observaţii / Referinţe
1	arabil	NU	5.024	1	84	-	Arabil in Peret

Lungime Segmente
1) Valorile lungimilor segmentelor sunt obţinute din proiecţie în plan.

Punct început	X / Y	Punct sfârşit	X / Y	Lungime segment (** (m)
1	239.999,06 436.959,986	2	240.106,304 437.086,234	165.65
2	240.106,304 437.086,234	3	240.082,842 437.106,554	31.038
3	240.082,842 437.106,554	4	239.981,467 436.987,776	156.157
4	239.981,467 436.987,776	1	239.999,06 436.959,986	32.891

**** Lungimile segmentelor sunt determinate în planul de proiecţie Stereo 70 şi sunt rotunjite la 1 milimetru.**

Document care conține date cu caracter personal, protejat de prevederile Regulamentului (UE) nr. 679/2016 și Legii 190/2018

***** Distanţa dintre puncte este formată din segmente cumulate ce sunt mai mici decât valoarea 1 milimetru.**

DATE DESPRE IMOBILUL NR. 2260

Oficiul de Cadastru şi Publicitate Imobiliară CARAS-SEVERIN
Biroul de Cadastru şi Publicitate Imobiliară Resita

A. Partea I. Descrierea imobilului

TEREN Extravilan Nr. cadastral vechi:A 1/10-Lot2

Adresa: Jud. Caraș-Severin

Nr. Crt	Nr cadastral Nr. topografic	Suprafaţa* (mp)	Observaţii / Referinţe
A1		Din acte: 4.300 Masurata: 2.400	Sector cadastral:22 Teren neimprejmuit;

B. Partea II. Proprietari şi acte

Inscrieri privitoare la dreptul de proprietate şi alte drepturi reale		Referinţe
/		
Act Administrativ nr. 888, din 09/11/1994 emis de CJSDPAT CARAS SEVERIN;		
B1	Intabulare, drept de PROPRIETATE, dobandit prin Reconstituire, cota actuala 1/1, cota initiala 1/1	A1
	1) **KUGLER ANA**	

C. Partea III. SARCINI .

Inscrieri privind dezmembramintele dreptului de proprietate, drepturi reale de garanţie şi sarcini	Referinţe
NU SUNT	

Anexa Nr. 1 La Partea I

Teren

Nr cadastral	Suprafaţa (mp)*	Observaţii / Referinţe
	Din acte: 4.300 Masurata: 2.400	

* Suprafaţa este determinată in planul de proiecţie Stereo 70.

DETALII LINIARE IMOBIL

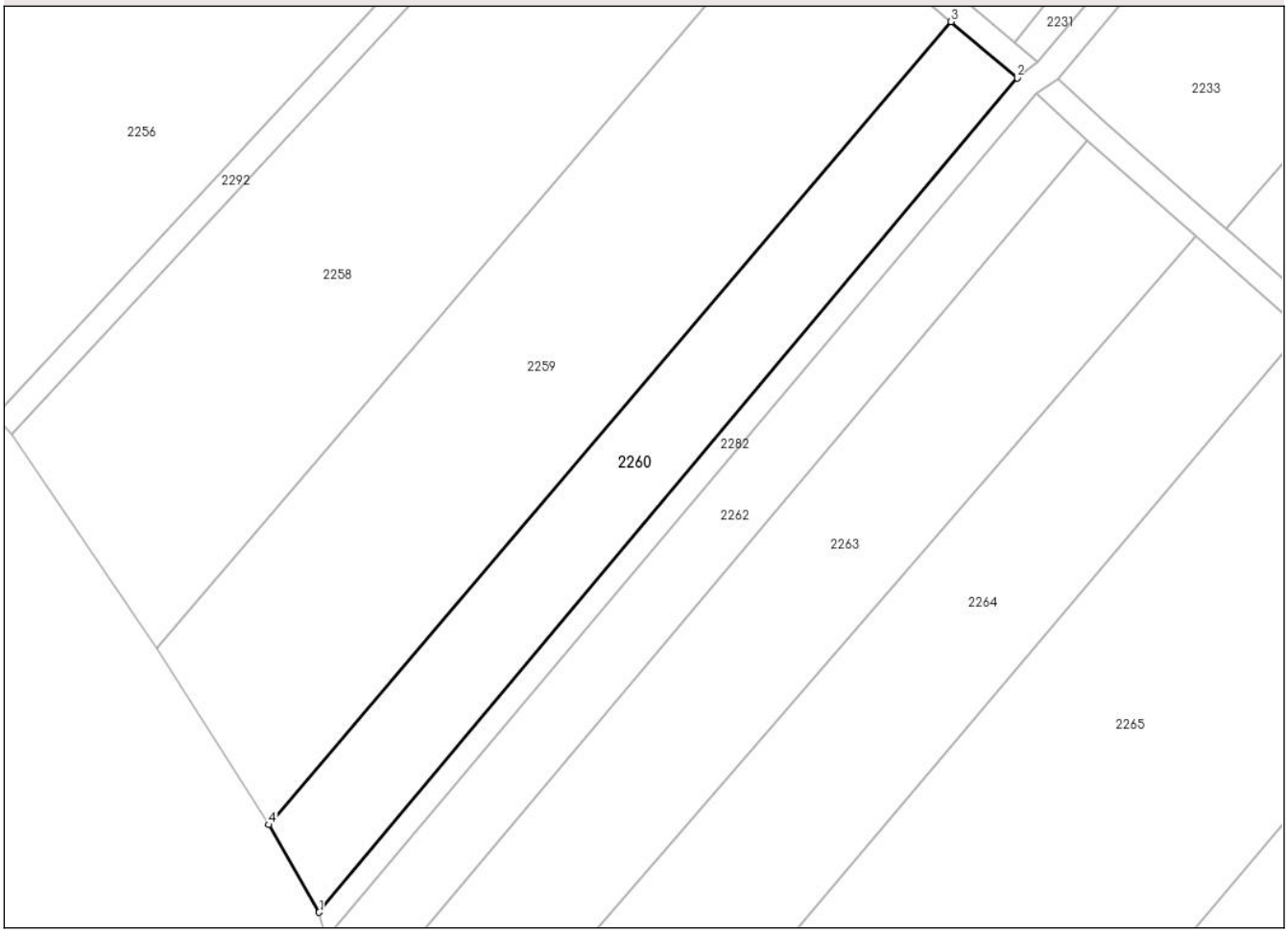

Date referitoare la teren

Crt	Categorie folosinţă	Intra vilan	Suprafaţa (mp)	Tarla	Parcelă	Nr. topo	Observaţii / Referinţe
1	arabil	NU	2.400	1	10-Lot2	-	Arabil in Peret Diferenta de suprafata se regaseste la ID 2262

Lungime Segmente
1) Valorile lungimilor segmentelor sunt obţinute din proiecţie în plan.

Punct început	X / Y	Punct sfârşit	X / Y	Lungime segment (** (m)
1	240.006,935 436.946,234	2	240.116,679 437.077,394	171.017
2	240.116,679 437.077,394	3	240.106,304 437.086,234	13.63
3	240.106,304 437.086,234	4	239.999,06 436.959,986	165.65
4	239.999,06 436.959,986	1	240.006,935 436.946,234	15.847

Document care conține date cu caracter personal, protejat de prevederile Regulamentului (UE) nr. 679/2016 și Legii 190/2018

** Lungimile segmentelor sunt determinate în planul de proiecţie Stereo 70 şi sunt rotunjite la 1 milimetru.
*** Distanţa dintre puncte este formată din segmente cumulate ce sunt mai mici decât valoarea 1 milimetru.

Document care conține date cu caracter personal, protejat de prevederile Regulamentului (UE) nr. 679/2016 și Legii 190/2018

DATE DESPRE IMOBILUL NR. 2262

Oficiul de Cadastru şi Publicitate Imobiliară CARAS-SEVERIN
Biroul de Cadastru şi Publicitate Imobiliară Resita

A. Partea I. Descrierea imobilului

TEREN Extravilan Nr. cadastral vechi:A 1/10-Lot1

Adresa: Jud. Caraș-Severin

Nr. Crt	Nr cadastral Nr. topografic	Suprafaţa* (mp)	Observaţii / Referinţe
A1		Din acte: 4.300 Masurata: 1.900	Sector cadastral:22 Teren neimprejmuit;

B. Partea II. Proprietari şi acte

Inscrieri privitoare la dreptul de proprietate şi alte drepturi reale		Referinţe
/		
Act Administrativ nr. 888, din 09/11/1994 emis de CJSDPAT CARAS SEVERIN;		
B1	Intabulare, drept de PROPRIETATE, dobandit prin Reconstituire, cota actuala 1/1, cota initiala 1/1	A1
	1) **KUGLER ANA**	

C. Partea III. SARCINI .

Inscrieri privind dezmembramintele dreptului de proprietate, drepturi reale de garanţie şi sarcini	Referinţe
NU SUNT	

Anexa Nr. 1 La Partea I

Teren

Nr cadastral	Suprafaţa (mp)*	Observaţii / Referinţe
	Din acte: 4.300 Masurata: 1.900	

* Suprafaţa este determinată in planul de proiecţie Stereo 70.

DETALII LINIARE IMOBIL

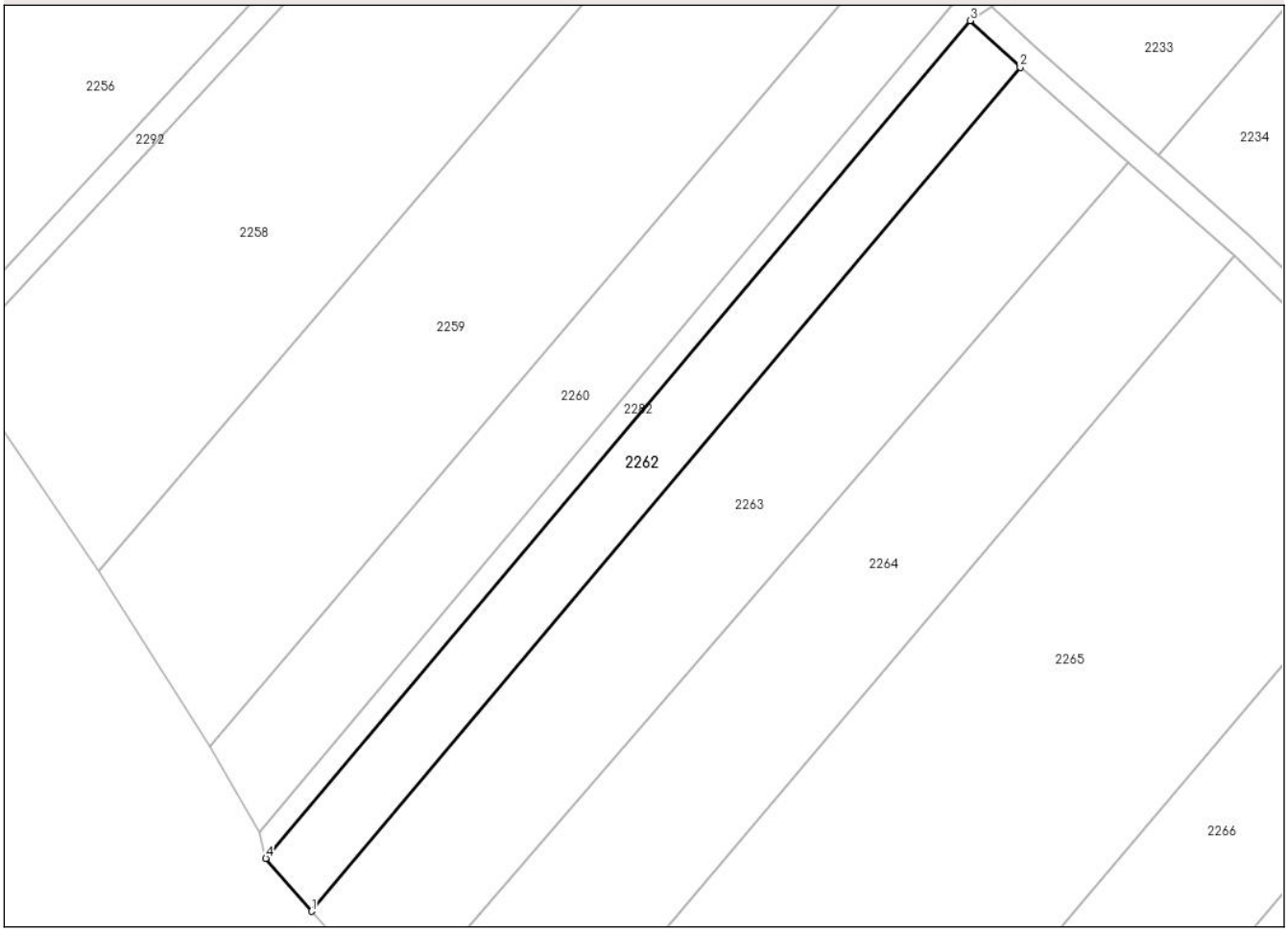

Date referitoare la teren

Crt	Categorie folosință	Intra vilan	Suprafaţa (mp)	Tarla	Parcelă	Nr. topo	Observaţii / Referinţe
1	arabil	NU	1.900	1	10-Lot1	-	Arabil in Peret Diferenta de suprafata se regaseste la ID 2260

Lungime Segmente
1) Valorile lungimilor segmentelor sunt obţinute din proiecţie în plan.

Punct început	X / Y	Punct sfârşit	X / Y	Lungime segment (** (m)
1	240.015,216 436.933,751	2	240.127,621 437.067,599	174.786
2	240.127,621 437.067,599	3	240.119,656 437.074,994	10.869
3	240.119,656 437.074,994	4	240.007,96 436.942,157	173.556
4	240.007,96 436.942,157	1	240.015,216 436.933,751	11.105

Document care conține date cu caracter personal, protejat de prevederile Regulamentului (UE) nr. 679/2016 și Legii 190/2018

** Lungimile segmentelor sunt determinate în planul de proiecţie Stereo 70 şi sunt rotunjite la 1 milimetru.
*** Distanţa dintre puncte este formată din segmente cumulate ce sunt mai mici decât valoarea 1 milimetru.

Document care conține date cu caracter personal, protejat de prevederile Regulamentului (UE) nr. 679/2016 și Legii 190/2018

DATE DESPRE IMOBILUL NR. 2263

Oficiul de Cadastru şi Publicitate Imobiliară CARAS-SEVERIN
Biroul de Cadastru şi Publicitate Imobiliară Resita

A. Partea I. Descrierea imobilului

TEREN Extravilan Nr. cadastral vechi:A 1/80

Adresa: Jud. Caraș-Severin

Nr. Crt	Nr cadastral Nr. topografic	Suprafaţa* (mp)	Observaţii / Referinţe
A1		3.800	Sector cadastral:22 Teren neimprejmuit;

B. Partea II. Proprietari şi acte

Inscrieri privitoare la dreptul de proprietate şi alte drepturi reale		Referinţe
/		
Act Administrativ nr. 1, din 14/01/2024 emis de -;		
B1	Inscrierea posesiei, drept de PROPRIETATE, dobandit prin Lege, cota actuala 1/1, cota initiala 1/1	A1
	1) **NEIDENTIFICAT NEIDENTIFICAT**	
Act Normativ nr. Legea nr. 7, din 13/03/1996 emis de PARLAMENTUL ROMANIEI (.art. 13);		
B2	Se noteaza mentiunea proprietar neidentificat, rezerva comisiei locale de fond funciar.	A1

C. Partea III. SARCINI .

Inscrieri privind dezmembramintele dreptului de proprietate, drepturi reale de garanţie şi sarcini	Referinţe
NU SUNT	

Document care conține date cu caracter personal, protejat de prevederile Regulamentului (UE) nr. 679/2016 și Legii 190/2018

Anexa Nr. 1 La Partea I

Teren

Nr cadastral	Suprafaţa (mp)*	Observaţii / Referinţe
	3.800	

* Suprafaţa este determinată in planul de proiecţie Stereo 70.

DETALII LINIARE IMOBIL

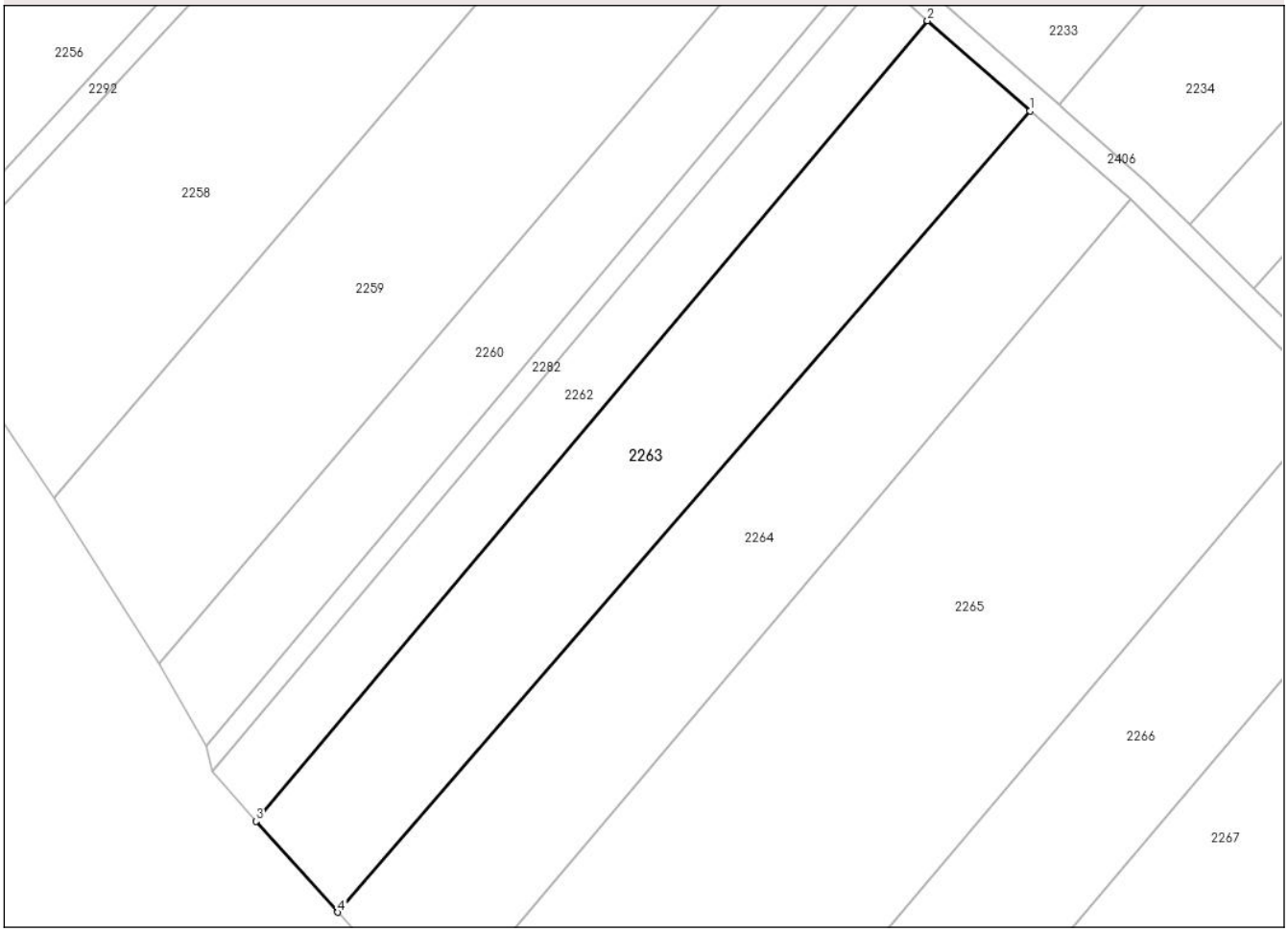

Date referitoare la teren

Crt	Categorie folosință	Intra vilan	Suprafaţa (mp)	Tarla	Parcelă	Nr. topo	Observaţii / Referinţe
1	arabil	NU	3.800	1	80	-	

Lungime Segmente
1) Valorile lungimilor segmentelor sunt obţinute din proiecţie în plan.

Punct început	X / Y	Punct sfârşit	X / Y	Lungime segment (** (m)
1	240.144,809 437.052,493	2	240.127,621 437.067,599	22.883
2	240.127,621 437.067,599	3	240.015,216 436.933,751	174.786
3	240.015,216 436.933,751	4	240.028,928 436.918,524	20.491
4	240.028,928 436.918,524	1	240.144,809 437.052,493	177.133

**** Lungimile segmentelor sunt determinate în planul de proiecţie Stereo 70 şi sunt rotunjite la 1 milimetru.**

Document care conține date cu caracter personal, protejat de prevederile Regulamentului (UE) nr. 679/2016 și Legii 190/2018

***** Distanţa dintre puncte este formată din segmente cumulate ce sunt mai mici decât valoarea 1 milimetru.**

Document care conține date cu caracter personal, protejat de prevederile Regulamentului (UE) nr. 679/2016 și Legii 190/2018

DATE DESPRE IMOBILUL NR. 2264

Oficiul de Cadastru şi Publicitate Imobiliară CARAS-SEVERIN
Biroul de Cadastru şi Publicitate Imobiliară Resita

A. Partea I. Descrierea imobilului

TEREN Extravilan Nr. cadastral vechi:A 1/79

Adresa: Jud. Caraș-Severin

Nr. Crt	Nr cadastral Nr. topografic	Suprafaţa* (mp)	Observaţii / Referinţe
A1		4.165	Sector cadastral:22 Teren neimprejmuit;

B. Partea II. Proprietari şi acte

Inscrieri privitoare la dreptul de proprietate şi alte drepturi reale		Referinţe
/		
Act Administrativ nr. 1165, din 05/10/1998 emis de CJSDPAT CARAS SEVERIN;		
B1	Intabulare, drept de PROPRIETATE, dobandit prin Reconstituire, cota actuala 1/1, cota initiala 1/1	A1
	1) **PEIA DUMITRU**	

C. Partea III. SARCINI .

Inscrieri privind dezmembramintele dreptului de proprietate, drepturi reale de garanţie şi sarcini	Referinţe
NU SUNT	

Document care conține date cu caracter personal, protejat de prevederile Regulamentului (UE) nr. 679/2016 și Legii 190/2018

Anexa Nr. 1 La Partea I

Teren

Nr cadastral	Suprafaţa (mp)*	Observaţii / Referinţe
	4.165	

* Suprafaţa este determinată in planul de proiecţie Stereo 70.

DETALII LINIARE IMOBIL

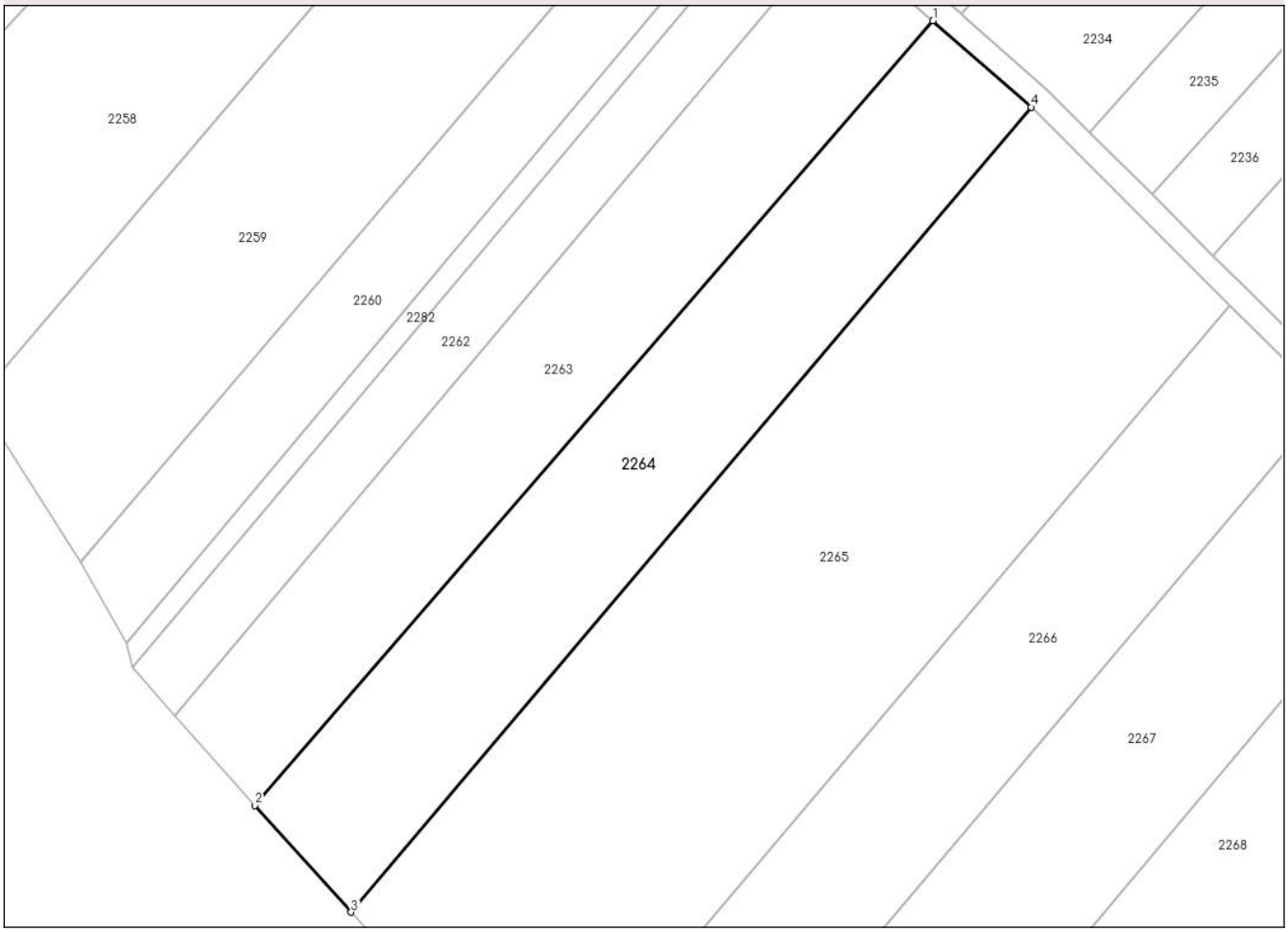

Date referitoare la teren

Crt	Categorie folosință	Intra vilan	Suprafaţa (mp)	Tarla	Parcelă	Nr. topo	Observaţii / Referinţe
1	arabil	NU	4.165	1	79	-	

Lungime Segmente
1) Valorile lungimilor segmentelor sunt obţinute din proiecţie în plan.

Punct început	X / Y	Punct sfârşit	X / Y	Lungime segment (** (m)
1	240.144,809 437.052,493	2	240.028,928 436.918,524	177.133
2	240.028,928 436.918,524	3	240.045,338 436.900,301	24.523
3	240.045,338 436.900,301	4	240.161,586 437.037,751	180.017
4	240.161,586 437.037,751	1	240.144,809 437.052,493	22.334

**** Lungimile segmentelor sunt determinate în planul de proiecţie Stereo 70 şi sunt rotunjite la 1 milimetru.**

Document care conține date cu caracter personal, protejat de prevederile Regulamentului (UE) nr. 679/2016 și Legii 190/2018

***** Distanţa dintre puncte este formată din segmente cumulate ce sunt mai mici decât valoarea 1 milimetru.**

DATE DESPRE IMOBILUL NR. 2265

Oficiul de Cadastru şi Publicitate Imobiliară CARAS-SEVERIN
Biroul de Cadastru şi Publicitate Imobiliară Resita

A. Partea I. Descrierea imobilului

TEREN Extravilan Nr. cadastral vechi:A I/78

Adresa: Jud. Caraș-Severin

Nr. Crt	Nr cadastral Nr. topografic	Suprafaţa* (mp)	Observaţii / Referinţe
A1	35366	8.650	Sector cadastral:22 Teren neimprejmuit;

B. Partea II. Proprietari şi acte

Inscrieri privitoare la dreptul de proprietate şi alte drepturi reale		Referinţe
44931 / 19/09/2023		
Act Notarial nr. Act nr.602, din 13/09/2023 emis de Faur Oana Maria;		
B1	Intabulare, drept de PROPRIETATE- cumparare, dobandit prin Conventie, cota actuala 1/1, cota initiala 1/1	A1
	1) **SC CROP SOIL SVW**, CIF:29254902	

C. Partea III. SARCINI .

Inscrieri privind dezmembramintele dreptului de proprietate, drepturi reale de garanţie şi sarcini	Referinţe
NU SUNT	

Anexa Nr. 1 La Partea I

Teren

Nr cadastral	Suprafaţa (mp)*	Observaţii / Referinţe
35366	8.650	

* Suprafaţa este determinată in planul de proiecţie Stereo 70.

DETALII LINIARE IMOBIL

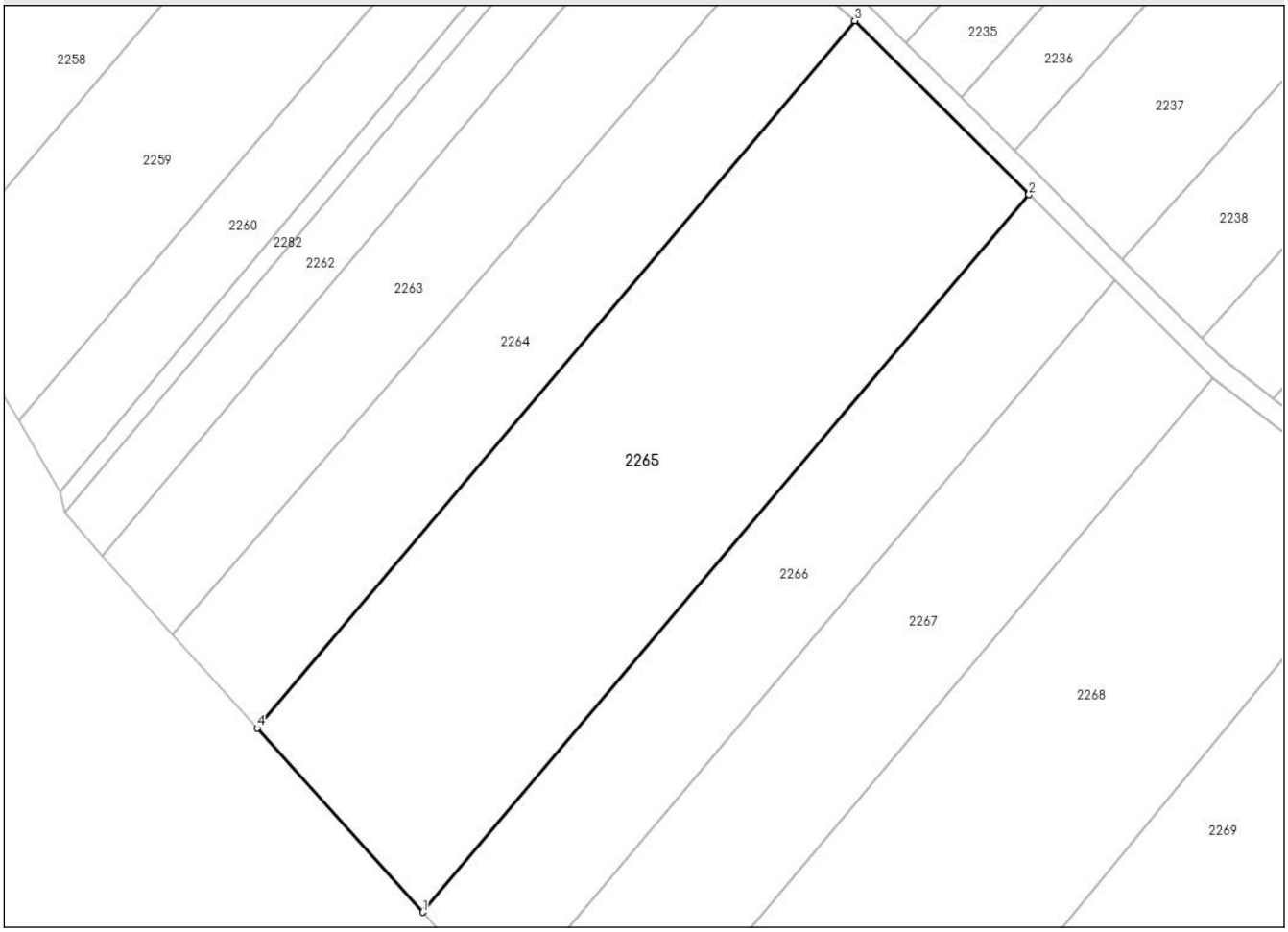

Date referitoare la teren

Crt	Categorie folosință	Intra vilan	Suprafaţa (mp)	Tarla	Parcelă	Nr. topo	Observaţii / Referinţe
1	arabil	NU	8.650	I	78	-	

Lungime Segmente
1) Valorile lungimilor segmentelor sunt obţinute din proiecţie în plan.

Punct început	X / Y	Punct sfârşit	X / Y	Lungime segment (** (m)
1	240.077,557 436.864,521	2	240.195,488 437.003,962	182.624
2	240.195,488 437.003,962	3	240.161,586 437.037,751	47.865
3	240.161,586 437.037,751	4	240.045,338 436.900,301	180.017
4	240.045,338 436.900,301	1	240.077,557 436.864,521	48.148

**** Lungimile segmentelor sunt determinate în planul de proiecţie Stereo 70 şi sunt rotunjite la 1 milimetru.**

Document care conține date cu caracter personal, protejat de prevederile Regulamentului (UE) nr. 679/2016 și Legii 190/2018

***** Distanţa dintre puncte este formată din segmente cumulate ce sunt mai mici decât valoarea 1 milimetru.**

DATE DESPRE IMOBILUL NR. 2266

Oficiul de Cadastru şi Publicitate Imobiliară CARAS-SEVERIN
Biroul de Cadastru şi Publicitate Imobiliară Resita

A. Partea I. Descrierea imobilului

TEREN Extravilan Nr. cadastral vechi:A I/77

Adresa: Jud. Caraș-Severin

Nr. Crt	Nr cadastral Nr. topografic	Suprafaţa* (mp)	Observaţii / Referinţe
A1		4.300	Sector cadastral:22 Teren neimprejmuit;

B. Partea II. Proprietari şi acte

Inscrieri privitoare la dreptul de proprietate şi alte drepturi reale		Referinţe
/		
Act Administrativ nr. 1024, din 24/09/1996 emis de CJSDPAT CARAS SEVERIN;		
B1	Intabulare, drept de PROPRIETATE, dobandit prin Reconstituire, cota actuala 1/1, cota initiala 1/1	A1
	1) **SPERNEAC LIUBITA**	

C. Partea III. SARCINI .

Inscrieri privind dezmembramintele dreptului de proprietate, drepturi reale de garanţie şi sarcini	Referinţe
NU SUNT	

Document care conține date cu caracter personal, protejat de prevederile Regulamentului (UE) nr. 679/2016 și Legii 190/2018

Anexa Nr. 1 La Partea I

Teren

Nr cadastral	Suprafaţa (mp)*	Observaţii / Referinţe
	4.300	

* Suprafaţa este determinată in planul de proiecţie Stereo 70.

DETALII LINIARE IMOBIL

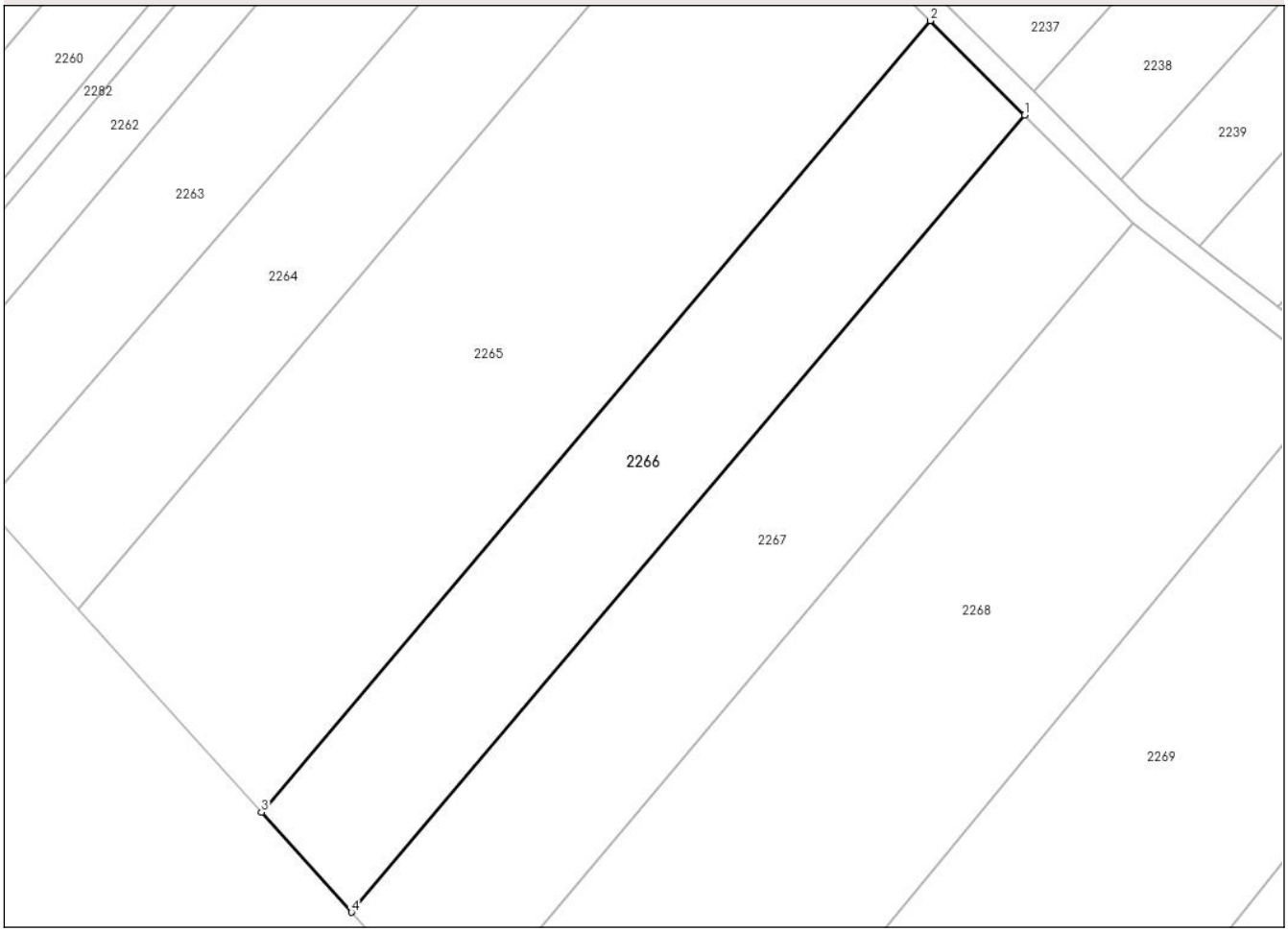

Date referitoare la teren

Crt	Categorie folosință	Intra vilan	Suprafaţa (mp)	Tarla	Parcelă	Nr. topo	Observaţii / Referinţe
1	arabil	NU	4.300	I	77	-	

Lungime Segmente
1) Valorile lungimilor segmentelor sunt obţinute din proiecţie în plan.

Punct început	X / Y	Punct sfârşit	X / Y	Lungime segment (** (m)
1	240.212,163 436.987,343	2	240.195,488 437.003,962	23.542
2	240.195,488 437.003,962	3	240.077,557 436.864,521	182.624
3	240.077,557 436.864,521	4	240.093,403 436.846,923	23.681
4	240.093,403 436.846,923	1	240.212,163 436.987,343	183.907

**** Lungimile segmentelor sunt determinate în planul de proiecţie Stereo 70 şi sunt rotunjite la 1 milimetru.**

Document care conține date cu caracter personal, protejat de prevederile Regulamentului (UE) nr. 679/2016 și Legii 190/2018

***** Distanţa dintre puncte este formată din segmente cumulate ce sunt mai mici decât valoarea 1 milimetru.**

DATE DESPRE IMOBILUL NR. 2267

Oficiul de Cadastru şi Publicitate Imobiliară CARAS-SEVERIN
Biroul de Cadastru şi Publicitate Imobiliară Resita

A. Partea I. Descrierea imobilului

TEREN Extravilan Nr. cadastral vechi:A I/76

Adresa: Jud. Caraș-Severin

Nr. Crt	Nr cadastral Nr. topografic	Suprafaţa* (mp)	Observaţii / Referinţe
A1		5.000	Sector cadastral:22 Teren neimprejmuit;

B. Partea II. Proprietari şi acte

Inscrieri privitoare la dreptul de proprietate şi alte drepturi reale		Referinţe
/		
Act Administrativ nr. 1, din 14/01/2024 emis de -;		
B1	Inscrierea posesiei, drept de PROPRIETATE, dobandit prin Lege, cota actuala 1/1, cota initiala 1/1	A1
	1) **NEIDENTIFICAT NEIDENTIFICAT**	
Act Normativ nr. Legea nr. 7, din 13/03/1996 emis de PARLAMENTUL ROMANIEI (.art. 13);		
B2	Se noteaza mentiunea proprietar neidentificat, rezerva comisiei locale de fond funciar.	A1

C. Partea III. SARCINI .

Inscrieri privind dezmembramintele dreptului de proprietate, drepturi reale de garanţie şi sarcini	Referinţe
NU SUNT	

Document care conține date cu caracter personal, protejat de prevederile Regulamentului (UE) nr. 679/2016 și Legii 190/2018

Anexa Nr. 1 La Partea I

Teren

Nr cadastral	Suprafaţa (mp)*	Observaţii / Referinţe
	5.000	

* Suprafaţa este determinată in planul de proiecţie Stereo 70.

DETALII LINIARE IMOBIL

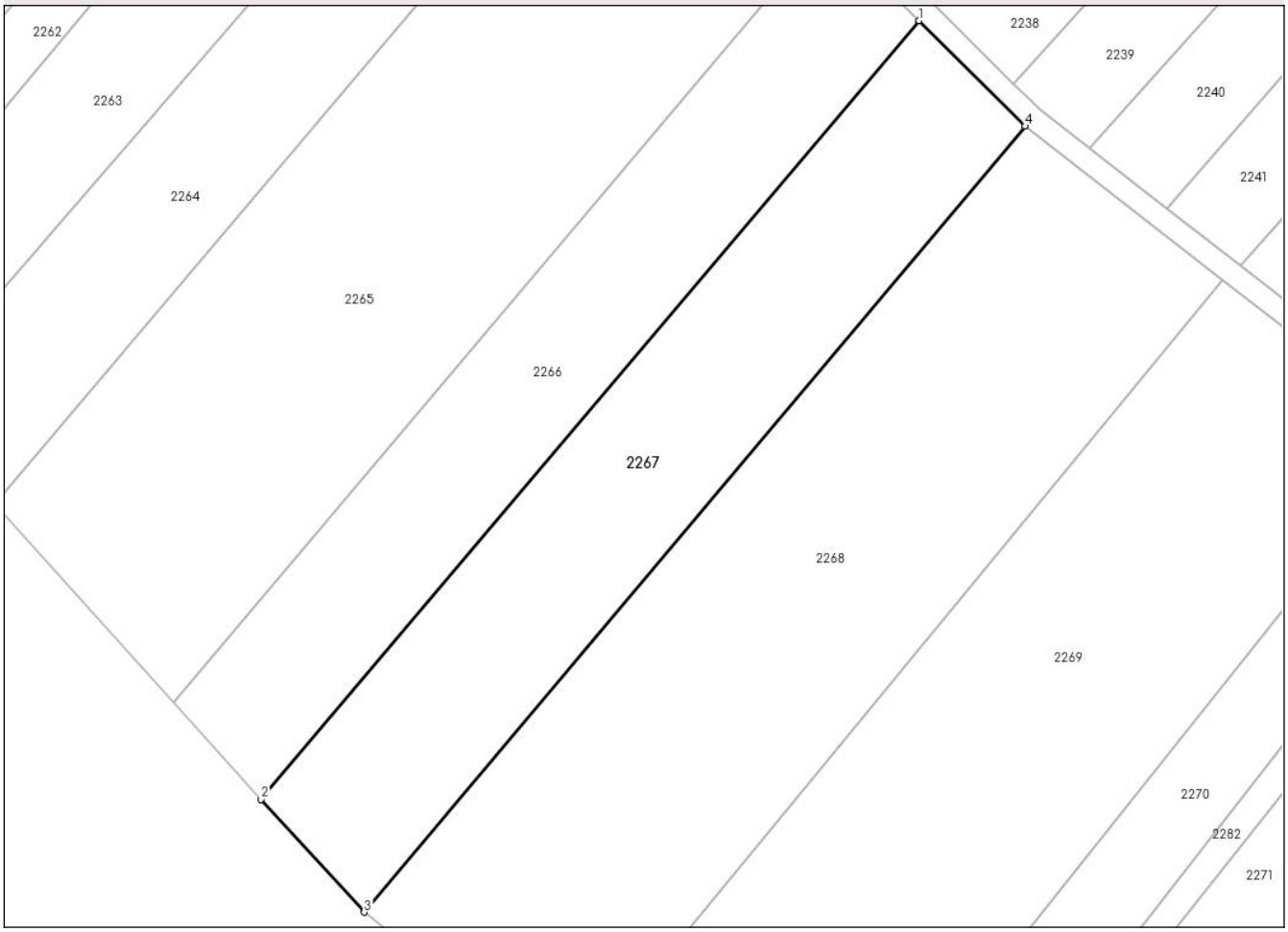

Date referitoare la teren

Crt	Categorie folosință	Intra vilan	Suprafaţa (mp)	Tarla	Parcelă	Nr. topo	Observaţii / Referinţe
1	arabil	NU	5.000	I	76	-	

Lungime Segmente
1) Valorile lungimilor segmentelor sunt obţinute din proiecţie în plan.

Punct început	X / Y	Punct sfârşit	X / Y	Lungime segment (** (m)
1	240.212,163 436.987,343	2	240.093,403 436.846,923	183.907
2	240.093,403 436.846,923	3	240.111,994 436.826,609	27.537
3	240.111,994 436.826,609	4	240.231,263 436.968,307	185.212
4	240.231,263 436.968,307	1	240.212,163 436.987,343	26.966

**** Lungimile segmentelor sunt determinate în planul de proiecţie Stereo 70 şi sunt rotunjite la 1 milimetru.**

Document care conține date cu caracter personal, protejat de prevederile Regulamentului (UE) nr. 679/2016 și Legii 190/2018

***** Distanţa dintre puncte este formată din segmente cumulate ce sunt mai mici decât valoarea 1 milimetru.**

DATE DESPRE IMOBILUL NR. 2268

Oficiul de Cadastru şi Publicitate Imobiliară CARAS-SEVERIN
Biroul de Cadastru şi Publicitate Imobiliară Resita

A. Partea I. Descrierea imobilului

TEREN Extravilan Nr. cadastral vechi:A I/75

Adresa: Jud. Caraș-Severin

Nr. Crt	Nr cadastral Nr. topografic	Suprafaţa* (mp)	Observaţii / Referinţe
A1		8.550	Sector cadastral:22 Teren neimprejmuit;

B. Partea II. Proprietari şi acte

Inscrieri privitoare la dreptul de proprietate şi alte drepturi reale		Referinţe
/		
Act Administrativ nr. 956, din 03/10/1995 emis de CJSDPAT CARAS SEVERIN;		
B1	Intabulare, drept de PROPRIETATE, dobandit prin Reconstituire, cota actuala 1/1, cota initiala 1/1	A1
	1) **HUMA PETRU** 2) **HUMA ELENA EMILIA**	

C. Partea III. SARCINI .

Inscrieri privind dezmembramintele dreptului de proprietate, drepturi reale de garanţie şi sarcini	Referinţe
NU SUNT	

Anexa Nr. 1 La Partea I

Teren

Nr cadastral	Suprafaţa (mp)*	Observaţii / Referinţe
	8.550	

* Suprafaţa este determinată in planul de proiecţie Stereo 70.

DETALII LINIARE IMOBIL

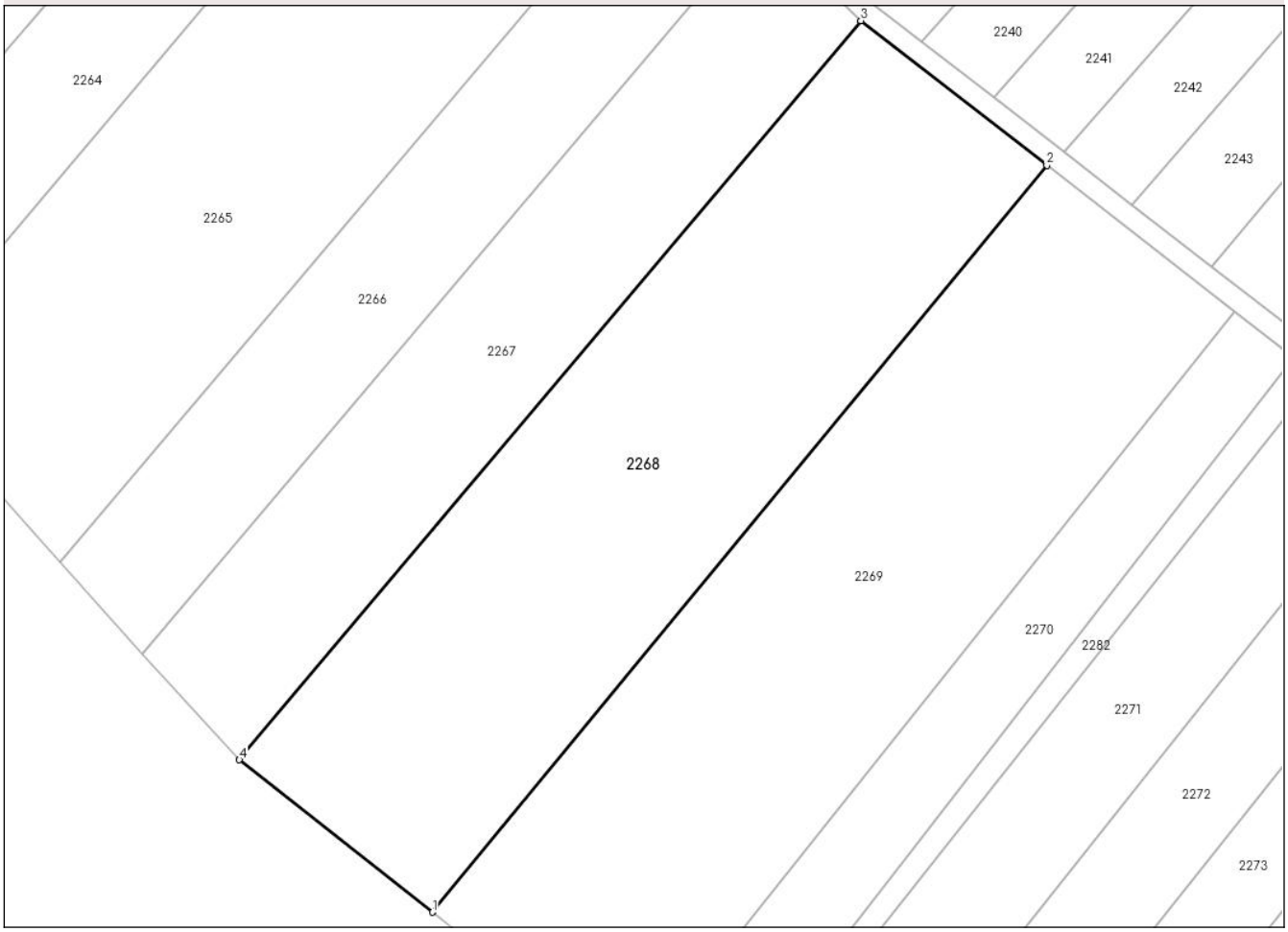

Date referitoare la teren

Crt	Categorie folosință	Intra vilan	Suprafaţa (mp)	Tarla	Parcelă	Nr. topo	Observaţii / Referinţe
1	arabil	NU	8.550	I	75	-	

Lungime Segmente
1) Valorile lungimilor segmentelor sunt obţinute din proiecţie în plan.

Punct început	X / Y	Punct sfârşit	X / Y	Lungime segment (** (m)
1	240.148,995 436.797,398	2	240.266,92 436.940,604	185.511
2	240.266,92 436.940,604	3	240.231,263 436.968,307	45.154
3	240.231,263 436.968,307	4	240.111,994 436.826,609	185.212
4	240.111,994 436.826,609	1	240.148,995 436.797,398	47.142

**** Lungimile segmentelor sunt determinate în planul de proiecţie Stereo 70 şi sunt rotunjite la 1 milimetru.**

Document care conține date cu caracter personal, protejat de prevederile Regulamentului (UE) nr. 679/2016 și Legii 190/2018

***** Distanţa dintre puncte este formată din segmente cumulate ce sunt mai mici decât valoarea 1 milimetru.**

DATE DESPRE IMOBILUL NR. 2269

Oficiul de Cadastru şi Publicitate Imobiliară CARAS-SEVERIN
Biroul de Cadastru şi Publicitate Imobiliară Resita

A. Partea I. Descrierea imobilului

TEREN Extravilan Nr. cadastral vechi:A I/74

Adresa: Jud. Caraș-Severin

Nr. Crt	Nr cadastral Nr. topografic	Suprafaţa* (mp)	Observaţii / Referinţe
A1		8.736	Sector cadastral:22 Teren neimprejmuit;

B. Partea II. Proprietari şi acte

Inscrieri privitoare la dreptul de proprietate şi alte drepturi reale		Referinţe
/		
Act Administrativ nr. 1135, din 20/08/1998 emis de CJSDPAT CARAS SEVERIN;		
B1	Intabulare, drept de PROPRIETATE, dobandit prin Reconstituire, cota actuala 1/1, cota initiala 1/1	A1
	1) **BAETU ANASTASIA**	

C. Partea III. SARCINI .

Inscrieri privind dezmembramintele dreptului de proprietate, drepturi reale de garanţie şi sarcini	Referinţe
NU SUNT	

Document care conține date cu caracter personal, protejat de prevederile Regulamentului (UE) nr. 679/2016 și Legii 190/2018

Anexa Nr. 1 La Partea I

Teren

Nr cadastral	Suprafaţa (mp)*	Observaţii / Referinţe
	8.736	

* Suprafaţa este determinată in planul de proiecţie Stereo 70.

DETALII LINIARE IMOBIL

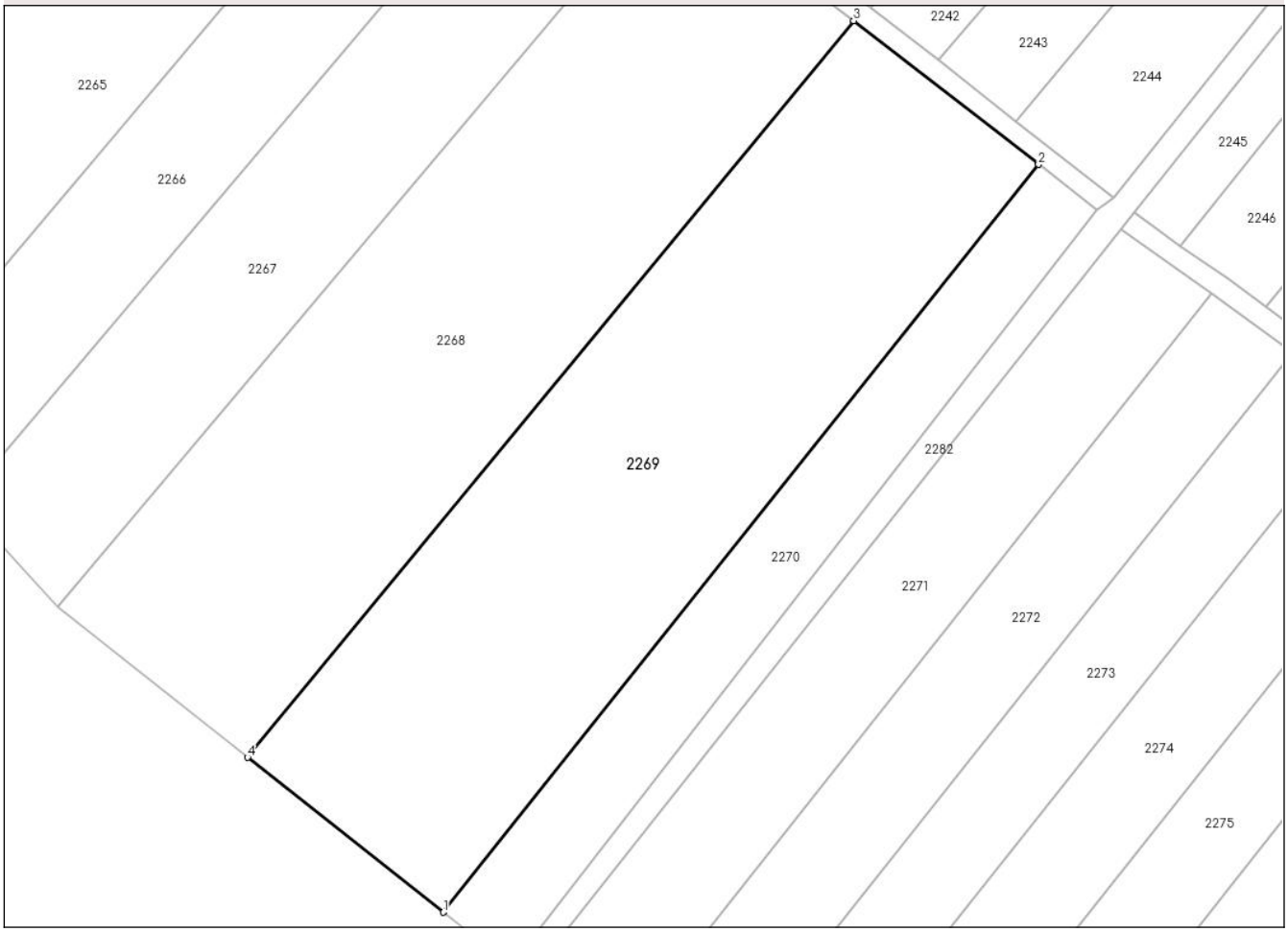

Date referitoare la teren

Crt	Categorie folosință	Intra vilan	Suprafaţa (mp)	Tarla	Parcelă	Nr. topo	Observaţii / Referinţe
1	arabil	NU	8.736	I	74	-	

Lungime Segmente
1) Valorile lungimilor segmentelor sunt obţinute din proiecţie în plan.

Punct început	X / Y	Punct sfârşit	X / Y	Lungime segment (** (m)
1	240.187,104 436.767,31	2	240.302,901 436.912,65	185.83
2	240.302,901 436.912,65	3	240.266,92 436.940,604	45.564
3	240.266,92 436.940,604	4	240.148,995 436.797,398	185.511
4	240.148,995 436.797,398	1	240.187,104 436.767,31	48.555

**** Lungimile segmentelor sunt determinate în planul de proiecţie Stereo 70 şi sunt rotunjite la 1 milimetru.**

Document care conține date cu caracter personal, protejat de prevederile Regulamentului (UE) nr. 679/2016 și Legii 190/2018

***** Distanţa dintre puncte este formată din segmente cumulate ce sunt mai mici decât valoarea 1 milimetru.**

Document care conține date cu caracter personal, protejat de prevederile Regulamentului (UE) nr. 679/2016 și Legii 190/2018

DATE DESPRE IMOBILUL NR. 2270

Oficiul de Cadastru şi Publicitate Imobiliară CARAS-SEVERIN
Biroul de Cadastru şi Publicitate Imobiliară Resita

A. Partea I. Descrierea imobilului

TEREN Extravilan Nr. cadastral vechi:A 2/73

Adresa: Jud. Caraș-Severin

Nr. Crt	Nr cadastral Nr. topografic	Suprafaţa* (mp)	Observaţii / Referinţe
A1		2.900	Sector cadastral:22 Teren neimprejmuit;

B. Partea II. Proprietari şi acte

Inscrieri privitoare la dreptul de proprietate şi alte drepturi reale		Referinţe
/		
Act Administrativ nr. L1-50552, din 12/03/2008 emis de CJSDPAT CARAS SEVERIN;		
B1	Intabulare, drept de PROPRIETATE, dobandit prin Reconstituire, cota actuala 1/1, cota initiala 1/1	A1
	1) **MUNTEAN EMILIA**	

C. Partea III. SARCINI .

Inscrieri privind dezmembramintele dreptului de proprietate, drepturi reale de garanţie şi sarcini	Referinţe
NU SUNT	

Document care conține date cu caracter personal, protejat de prevederile Regulamentului (UE) nr. 679/2016 și Legii 190/2018

Anexa Nr. 1 La Partea I

Teren

Nr cadastral	Suprafaţa (mp)*	Observaţii / Referinţe
	2.900	

* Suprafaţa este determinată in planul de proiecţie Stereo 70.

DETALII LINIARE IMOBIL

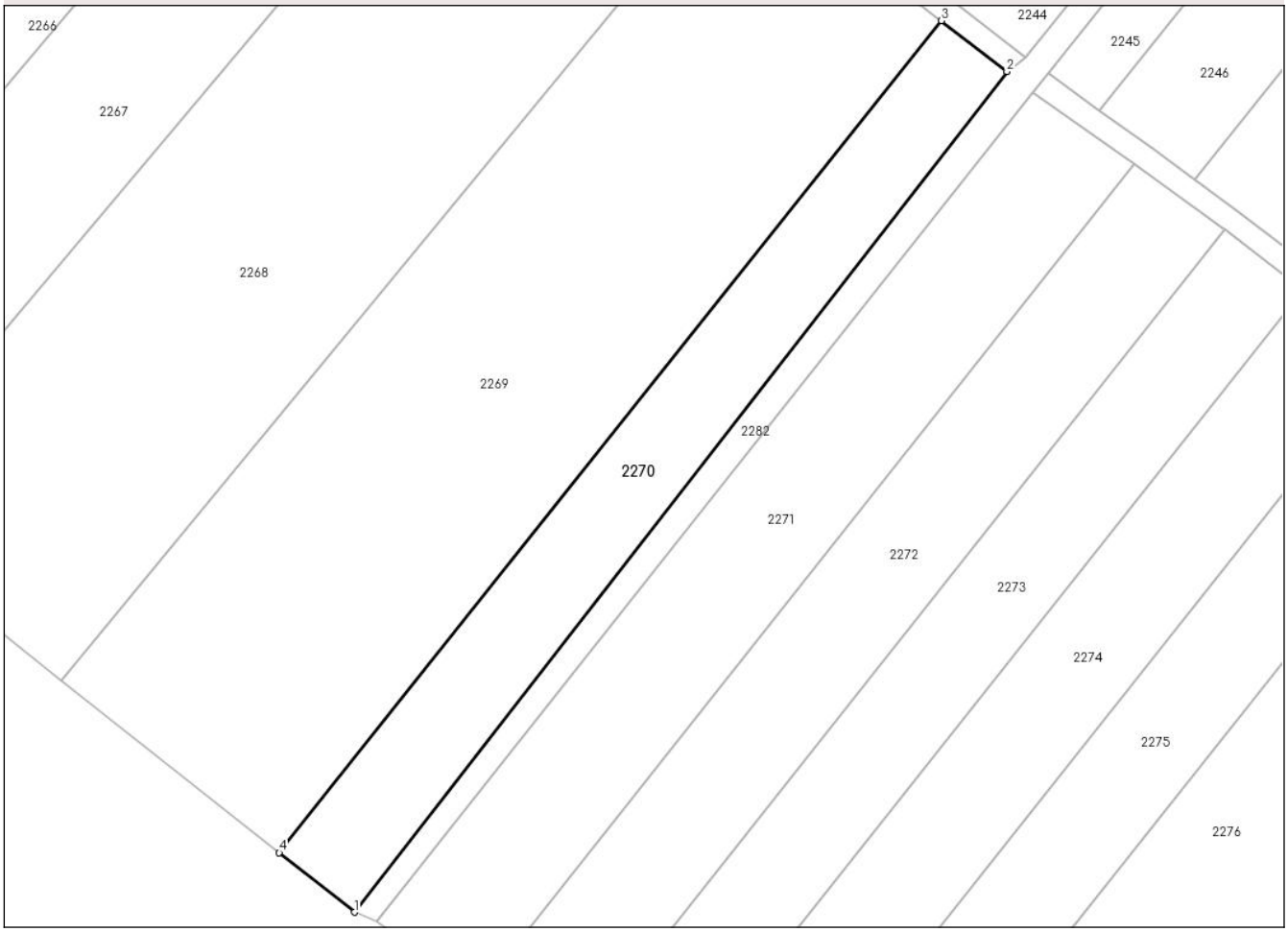

Date referitoare la teren

Crt	Categorie folosinţă	Intra vilan	Suprafaţa (mp)	Tarla	Parcelă	Nr. topo	Observaţii / Referinţe
1	arabil	NU	2.900	2	73	-	Arabil in Peret C.F.R.

Lungime Segmente
1) Valorile lungimilor segmentelor sunt obţinute din proiecţie în plan.

Punct început	X / Y	Punct sfârşit	X / Y	Lungime segment (** (m)
1	240.200,234 436.756,944	2	240.314,331 436.903,771	185.947
2	240.314,331 436.903,771	3	240.302,901 436.912,65	14.473
3	240.302,901 436.912,65	4	240.187,104 436.767,31	185.83
4	240.187,104 436.767,31	1	240.200,234 436.756,944	16.729

**** Lungimile segmentelor sunt determinate în planul de proiecţie Stereo 70 şi sunt rotunjite la 1 milimetru.**

Document care conține date cu caracter personal, protejat de prevederile Regulamentului (UE) nr. 679/2016 și Legii 190/2018

***** Distanţa dintre puncte este formată din segmente cumulate ce sunt mai mici decât valoarea 1 milimetru.**

DATE DESPRE IMOBILUL NR. 2271

Oficiul de Cadastru şi Publicitate Imobiliară CARAS-SEVERIN
Biroul de Cadastru şi Publicitate Imobiliară Resita

A. Partea I. Descrierea imobilului

TEREN Extravilan Nr. cadastral vechi:A 1/71

Adresa: Jud. Caraș-Severin

Nr. Crt	Nr cadastral Nr. topografic	Suprafaţa* (mp)	Observaţii / Referinţe
A1		4.000	Sector cadastral:22 Teren neimprejmuit;

B. Partea II. Proprietari şi acte

Inscrieri privitoare la dreptul de proprietate şi alte drepturi reale		Referinţe
/		
Act Administrativ nr. L247-50549, din 12/03/2008 emis de CJSDPAT CARAS SEVERIN;		
B1	Intabulare, drept de PROPRIETATE, dobandit prin Reconstituire, cota actuala 1/1, cota initiala 1/1	A1
	1) **MUNTEAN ION**	

C. Partea III. SARCINI .

Inscrieri privind dezmembramintele dreptului de proprietate, drepturi reale de garanţie şi sarcini	Referinţe
NU SUNT	

Document care conține date cu caracter personal, protejat de prevederile Regulamentului (UE) nr. 679/2016 și Legii 190/2018

Anexa Nr. 1 La Partea I

Teren

Nr cadastral	Suprafaţa (mp)*	Observaţii / Referinţe
	4.000	

* Suprafaţa este determinată in planul de proiecţie Stereo 70.

DETALII LINIARE IMOBIL

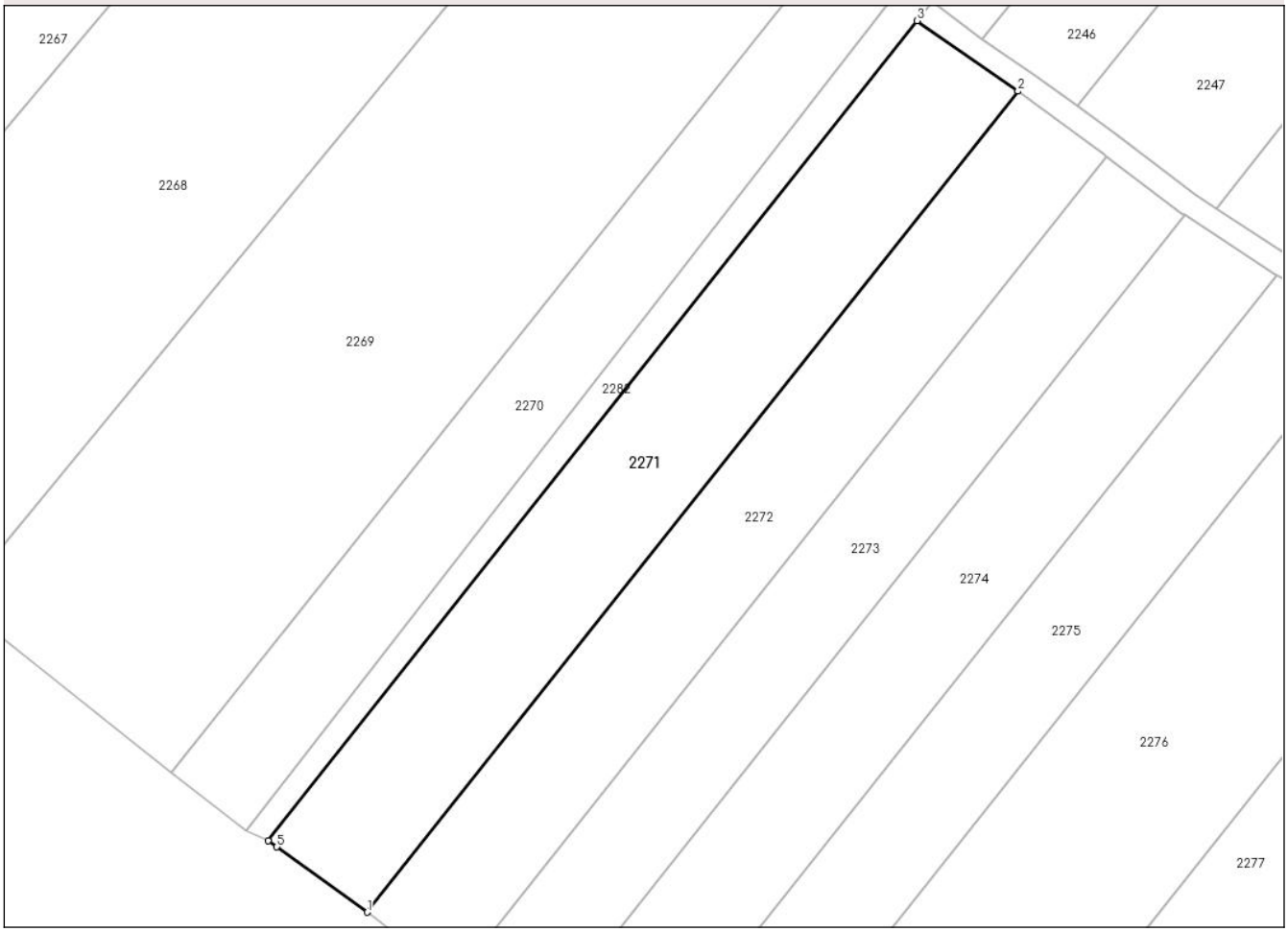

Date referitoare la teren

Crt	Categorie folosință	Intra vilan	Suprafaţa (mp)	Tarla	Parcelă	Nr. topo	Observaţii / Referinţe
1	arabil	NU	4.000	1	71	-	

Lungime Segmente
1) Valorile lungimilor segmentelor sunt obţinute din proiecţie în plan.

Punct început	X / Y	Punct sfârşit	X / Y	Lungime segment (** (m)
1	240.221,662 436.742,646	2	240.336,691 436.887,6	185.05
2	240.336,691 436.887,6	3	240.318,845 436.900,04	21.754
3	240.318,845 436.900,04	4	240.204,157 436.755,266	184.697
4	240.204,157 436.755,266	5	240.205,684 436.754,17	1.88
5	240.205,684 436.754,17	1	240.221,662 436.742,646	19.7

Document care conține date cu caracter personal, protejat de prevederile Regulamentului (UE) nr. 679/2016 și Legii 190/2018

** Lungimile segmentelor sunt determinate în planul de proiecţie Stereo 70 şi sunt rotunjite la 1 milimetru.
*** Distanţa dintre puncte este formată din segmente cumulate ce sunt mai mici decât valoarea 1 milimetru.

Document care conține date cu caracter personal, protejat de prevederile Regulamentului (UE) nr. 679/2016 și Legii 190/2018

DATE DESPRE IMOBILUL NR. 2272

Oficiul de Cadastru şi Publicitate Imobiliară CARAS-SEVERIN
Biroul de Cadastru şi Publicitate Imobiliară Resita

A. Partea I. Descrierea imobilului

TEREN Extravilan Nr. cadastral vechi:A 1/70

Adresa: Jud. Caraș-Severin

Nr. Crt	Nr cadastral Nr. topografic	Suprafaţa* (mp)	Observaţii / Referinţe
A1		3.600	Sector cadastral:22 Teren neimprejmuit;

B. Partea II. Proprietari şi acte

Inscrieri privitoare la dreptul de proprietate şi alte drepturi reale		Referinţe
/		
Act Administrativ nr. 1152, din 26/07/1998 emis de CJSDPAT CARAS SEVERIN;		
B1	Intabulare, drept de PROPRIETATE, dobandit prin Reconstituire, cota actuala 1/1, cota initiala 1/1	A1
	1) **SERB DUMITRU** 2) **SERB MARIA**	

C. Partea III. SARCINI .

Inscrieri privind dezmembramintele dreptului de proprietate, drepturi reale de garanţie şi sarcini	Referinţe
NU SUNT	

Document care conține date cu caracter personal, protejat de prevederile Regulamentului (UE) nr. 679/2016 și Legii 190/2018

Anexa Nr. 1 La Partea I

Teren

Nr cadastral	Suprafaţa (mp)*	Observaţii / Referinţe
	3.600	

* Suprafaţa este determinată in planul de proiecţie Stereo 70.

DETALII LINIARE IMOBIL

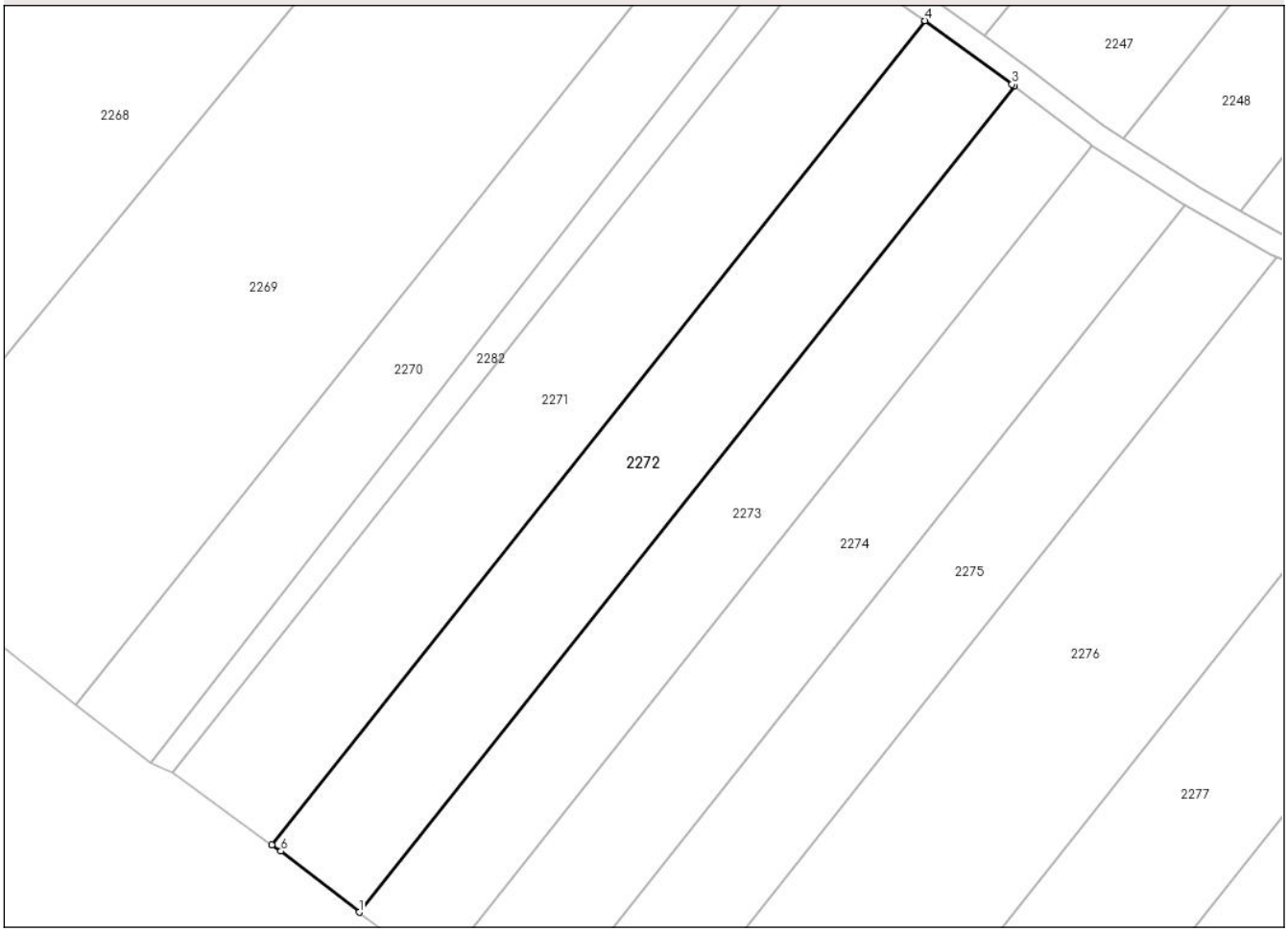

Date referitoare la teren

Crt	Categorie folosință	Intra vilan	Suprafaţa (mp)	Tarla	Parcelă	Nr. topo	Observaţii / Referinţe
1	arabil	NU	3.600	1	70	-	Arabil in Peret CFR

Lungime Segmente
1) Valorile lungimilor segmentelor sunt obţinute din proiecţie în plan.

Punct început	X / Y	Punct sfârşit	X / Y	Lungime segment (** (m)
1	240.237,048 436.730,777	2	240.352,388 436.876,123	185.55
2	240.352,388 436.876,123	3	240.352,002 436.876,418	0.486
3	240.352,002 436.876,418	4	240.336,691 436.887,6	18.96
4	240.336,691 436.887,6	5	240.221,662 436.742,646	185.05
5	240.221,662 436.742,646	6	240.223,249 436.741,501	1.957

Document care conține date cu caracter personal, protejat de prevederile Regulamentului (UE) nr. 679/2016 și Legii 190/2018

Punct început	X / Y	Punct sfârşit	X / Y	Lungime segment (** (m)
6	240.223,249 436.741,501	1	240.237,048 436.730,777	17.476

** Lungimile segmentelor sunt determinate în planul de proiecţie Stereo 70 şi sunt rotunjite la 1 milimetru.
*** Distanţa dintre puncte este formată din segmente cumulate ce sunt mai mici decât valoarea 1 milimetru.

Document care conține date cu caracter personal, protejat de prevederile Regulamentului (UE) nr. 679/2016 și Legii 190/2018

DATE DESPRE IMOBILUL NR. 2273

Oficiul de Cadastru şi Publicitate Imobiliară CARAS-SEVERIN
Biroul de Cadastru şi Publicitate Imobiliară Resita

A. Partea I. Descrierea imobilului

TEREN Extravilan Nr. cadastral vechi:A 1/69

Adresa: Jud. Caraș-Severin

Nr. Crt	Nr cadastral Nr. topografic	Suprafaţa* (mp)	Observaţii / Referinţe
A1		3.200	Sector cadastral:22 Teren neimprejmuit;

B. Partea II. Proprietari şi acte

Inscrieri privitoare la dreptul de proprietate şi alte drepturi reale		Referinţe
/		
Act Administrativ nr. 1152, din 26/07/1998 emis de CJSDPAT CARAS SEVERIN;		
B1	Intabulare, drept de PROPRIETATE, dobandit prin Reconstituire, cota actuala 1/1, cota initiala 1/1	A1
	1) **SERB MARIA** 2) **SERB DUMITRU**	

C. Partea III. SARCINI .

Inscrieri privind dezmembramintele dreptului de proprietate, drepturi reale de garanţie şi sarcini	Referinţe
NU SUNT	

Document care conține date cu caracter personal, protejat de prevederile Regulamentului (UE) nr. 679/2016 și Legii 190/2018

Anexa Nr. 1 La Partea I

Teren

Nr cadastral	Suprafaţa (mp)*	Observaţii / Referinţe
	3.200	

* Suprafaţa este determinată in planul de proiecţie Stereo 70.

DETALII LINIARE IMOBIL

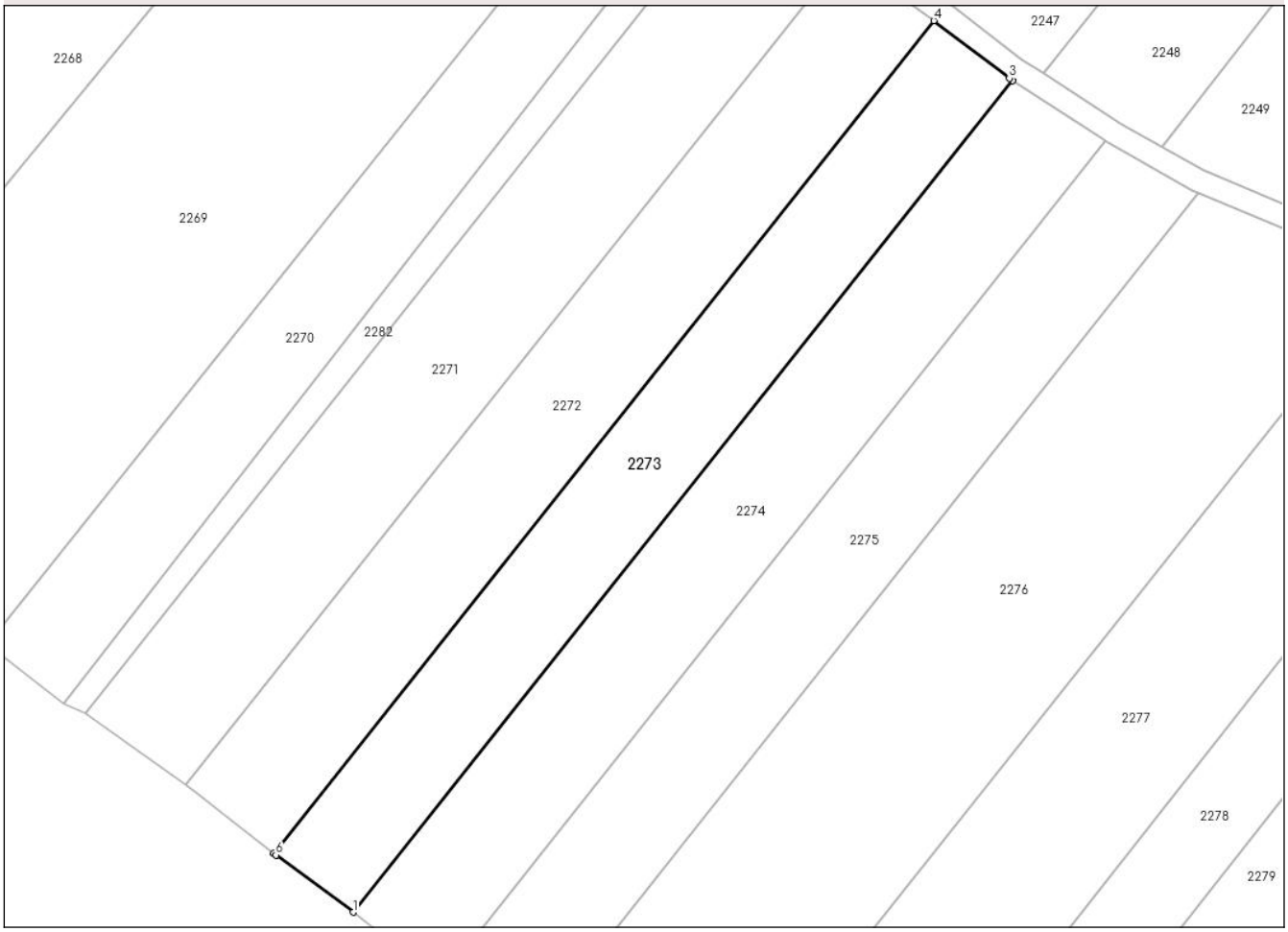

Date referitoare la teren

Crt	Categorie folosință	Intra vilan	Suprafaţa (mp)	Tarla	Parcelă	Nr. topo	Observaţii / Referinţe
1	arabil	NU	3.200	1	69	-	Arabil in Peret R I CFR

Lungime Segmente
1) Valorile lungimilor segmentelor sunt obţinute din proiecţie în plan.

Punct început	X / Y	Punct sfârşit	X / Y	Lungime segment (** (m)
1	240.250,916 436.720,491	2	240.366,139 436.865,691	185.363
2	240.366,139 436.865,691	3	240.365,584 436.866,051	0.662
3	240.365,584 436.866,051	4	240.352,388 436.876,123	16.601
4	240.352,388 436.876,123	5	240.237,048 436.730,777	185.55
5	240.237,048 436.730,777	6	240.237,434 436.730,477	0.489

Document care conține date cu caracter personal, protejat de prevederile Regulamentului (UE) nr. 679/2016 și Legii 190/2018

Punct început	X / Y	Punct sfârşit	X / Y	Lungime segment (** (m)
6	240.237,434 436.730,477	1	240.250,916 436.720,491	16.778

** Lungimile segmentelor sunt determinate în planul de proiecţie Stereo 70 şi sunt rotunjite la 1 milimetru.
*** Distanţa dintre puncte este formată din segmente cumulate ce sunt mai mici decât valoarea 1 milimetru.

Document care conține date cu caracter personal, protejat de prevederile Regulamentului (UE) nr. 679/2016 și Legii 190/2018

DATE DESPRE IMOBILUL NR. 2274

Oficiul de Cadastru şi Publicitate Imobiliară CARAS-SEVERIN
Biroul de Cadastru şi Publicitate Imobiliară Resita

A. Partea I. Descrierea imobilului

TEREN Extravilan Nr. cadastral vechi:A 1/68

Adresa: Jud. Caraș-Severin

Nr. Crt	Nr cadastral Nr. topografic	Suprafaţa* (mp)	Observaţii / Referinţe
A1	31347	3.600	Sector cadastral:22 Teren neimprejmuit;

B. Partea II. Proprietari şi acte

Inscrieri privitoare la dreptul de proprietate şi alte drepturi reale		Referinţe
49103 / 02/11/2018		
Act Notarial nr. Act nr.2913, din 01/11/2018 emis de Greu Vioara Luminita;		
B1	Intabulare, drept de PROPRIETATE-cumparare, dobandit prin Conventie, cota actuala 1/1, cota initiala 1/1	A1
	1) **CROP SOIL SVW SRL**, CIF:29254902	

C. Partea III. SARCINI .

Inscrieri privind dezmembramintele dreptului de proprietate, drepturi reale de garanţie şi sarcini	Referinţe
NU SUNT	

Anexa Nr. 1 La Partea I

Teren

Nr cadastral	Suprafaţa (mp)*	Observaţii / Referinţe
31347	3.600	

* Suprafaţa este determinată in planul de proiecţie Stereo 70.

DETALII LINIARE IMOBIL

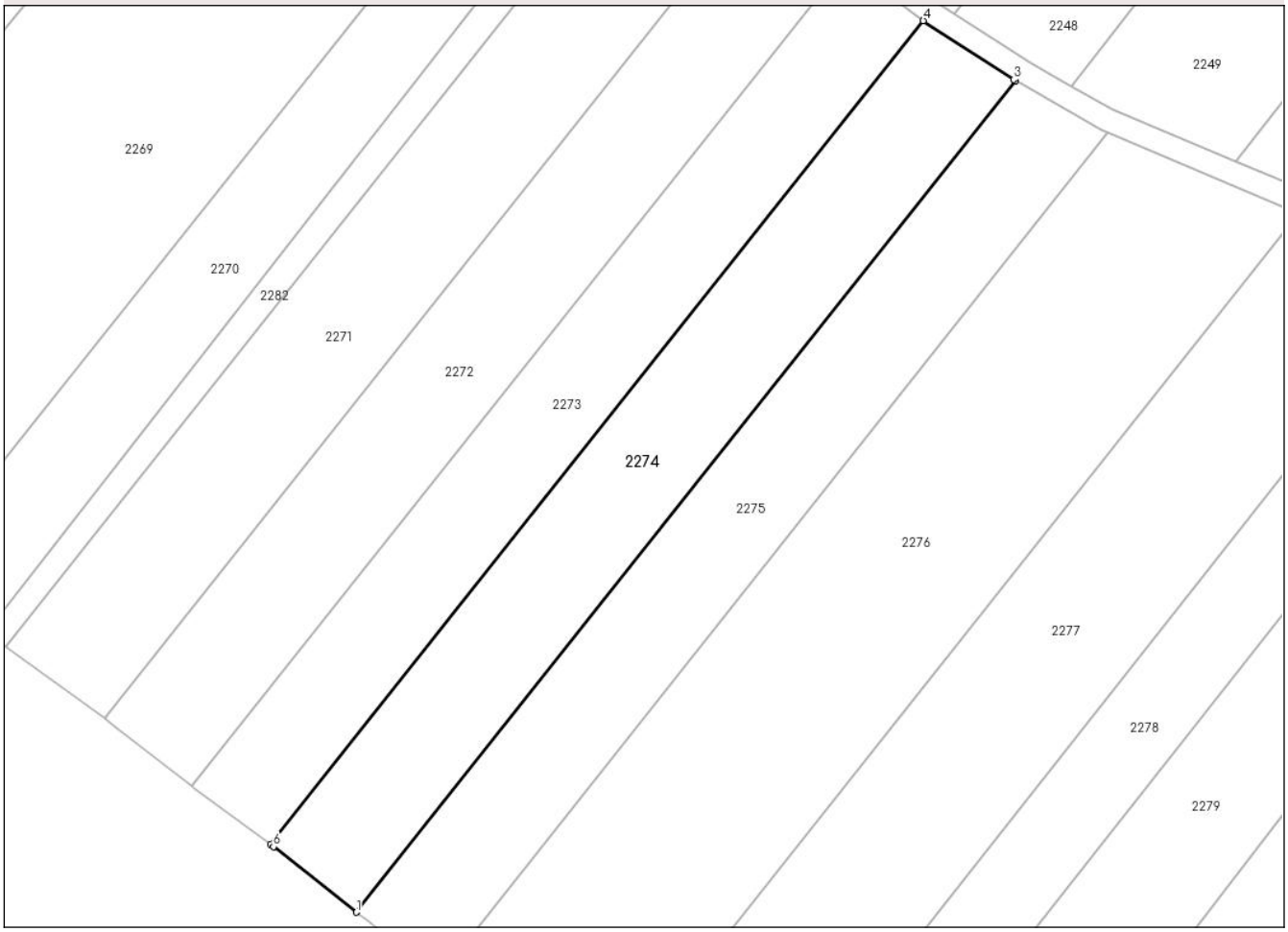

Date referitoare la teren

Crt	Categorie folosință	Intra vilan	Suprafaţa (mp)	Tarla	Parcelă	Nr. topo	Observaţii / Referinţe
1	arabil	NU	3.600	1	68	-	

Lungime Segmente
1) Valorile lungimilor segmentelor sunt obţinute din proiecţie în plan.

Punct început	X / Y	Punct sfârşit	X / Y	Lungime segment (** (m)
1	240.266,117 436.708,549	2	240.382,444 436.855,139	187.138
2	240.382,444 436.855,139	3	240.382,066 436.855,356	0.436
3	240.382,066 436.855,356	4	240.366,139 436.865,691	18.986
4	240.366,139 436.865,691	5	240.250,916 436.720,491	185.363
5	240.250,916 436.720,491	6	240.251,448 436.720,097	0.662

Document care conține date cu caracter personal, protejat de prevederile Regulamentului (UE) nr. 679/2016 și Legii 190/2018

Punct început	X / Y	Punct sfârşit	X / Y	Lungime segment (** (m)
6	240.251,448 436.720,097	1	240.266,117 436.708,549	18.669

** Lungimile segmentelor sunt determinate în planul de proiecţie Stereo 70 şi sunt rotunjite la 1 milimetru.
*** Distanţa dintre puncte este formată din segmente cumulate ce sunt mai mici decât valoarea 1 milimetru.

Document care conține date cu caracter personal, protejat de prevederile Regulamentului (UE) nr. 679/2016 și Legii 190/2018

DATE DESPRE IMOBILUL NR. 2275

Oficiul de Cadastru şi Publicitate Imobiliară CARAS-SEVERIN
Biroul de Cadastru şi Publicitate Imobiliară Resita

A. Partea I. Descrierea imobilului

TEREN Extravilan Nr. cadastral vechi:A 1/1/67

Adresa: Jud. Caraș-Severin

Nr. Crt	Nr cadastral Nr. topografic	Suprafaţa* (mp)	Observaţii / Referinţe
A1	31334	3.458	Sector cadastral:22 Teren neimprejmuit;

B. Partea II. Proprietari şi acte

Inscrieri privitoare la dreptul de proprietate şi alte drepturi reale		Referinţe
49102 / 02/11/2018		
Act Notarial nr. Act nr.2913, din 01/11/2018 emis de Greu Vioara Luminita;		
B1	Intabulare, drept de PROPRIETATE- cumparare, dobandit prin Conventie, cota actuala 1/1, cota initiala 1/1	A1
	1) **CROP SOIL SVW SRL**, CIF:29254902	

C. Partea III. SARCINI .

Inscrieri privind dezmembramintele dreptului de proprietate, drepturi reale de garanţie şi sarcini	Referinţe
NU SUNT	

Document care conține date cu caracter personal, protejat de prevederile Regulamentului (UE) nr. 679/2016 și Legii 190/2018

Anexa Nr. 1 La Partea I

Teren

Nr cadastral	Suprafaţa (mp)*	Observaţii / Referinţe
31334	3.458	

* Suprafaţa este determinată in planul de proiecţie Stereo 70.

DETALII LINIARE IMOBIL

Date referitoare la teren

Crt	Categorie folosință	Intra vilan	Suprafaţa (mp)	Tarla	Parcelă	Nr. topo	Observaţii / Referinţe
1	arabil	NU	3.458	1	1/67	-	

Lungime Segmente
1) Valorile lungimilor segmentelor sunt obţinute din proiecţie în plan.

Punct început	X / Y	Punct sfârşit	X / Y	Lungime segment (** (m)
1	240.280,536 436.697,206	2	240.398,622 436.846,013	189.968
2	240.398,622 436.846,013	3	240.397,655 436.846,42	1.049
3	240.397,655 436.846,42	4	240.382,444 436.855,139	17.533
4	240.382,444 436.855,139	5	240.266,117 436.708,549	187.138
5	240.266,117 436.708,549	6	240.266,459 436.708,28	0.435

Document care conține date cu caracter personal, protejat de prevederile Regulamentului (UE) nr. 679/2016 și Legii 190/2018

Punct început	X / Y	Punct sfârşit	X / Y	Lungime segment (** (m)
6	240.266,459 436.708,28	7	240.267,645 436.707,347	1.509
7	240.267,645 436.707,347	1	240.280,536 436.697,206	16.402

** Lungimile segmentelor sunt determinate în planul de proiecţie Stereo 70 şi sunt rotunjite la 1 milimetru.
*** Distanţa dintre puncte este formată din segmente cumulate ce sunt mai mici decât valoarea 1 milimetru.

Document care conține date cu caracter personal, protejat de prevederile Regulamentului (UE) nr. 679/2016 și Legii 190/2018

DATE DESPRE IMOBILUL NR. 2276

Oficiul de Cadastru şi Publicitate Imobiliară CARAS-SEVERIN
Biroul de Cadastru şi Publicitate Imobiliară Resita

A. Partea I. Descrierea imobilului

TEREN Extravilan Nr. cadastral vechi:A 1/66

Adresa: Jud. Caraș-Severin

Nr. Crt	Nr cadastral Nr. topografic	Suprafaţa* (mp)	Observaţii / Referinţe
A1		6.882	Sector cadastral:22 Teren neimprejmuit;

B. Partea II. Proprietari şi acte

Inscrieri privitoare la dreptul de proprietate şi alte drepturi reale		Referinţe
/		
Act Administrativ nr. 1157, din 21/09/1998 emis de CJSDPAT CARAS SEVERIN;		
B1	Intabulare, drept de PROPRIETATE, dobandit prin Reconstituire, cota actuala 1/1, cota initiala 1/1	A1
	1) **MIOC DOINA** 2) **MIOC MARIA** 3) **IOSIF HORIA-TELICIAN**	

C. Partea III. SARCINI .

Inscrieri privind dezmembramintele dreptului de proprietate, drepturi reale de garanţie şi sarcini	Referinţe
NU SUNT	

Document care conține date cu caracter personal, protejat de prevederile Regulamentului (UE) nr. 679/2016 și Legii 190/2018

Anexa Nr. 1 La Partea I

Teren

Nr cadastral	Suprafaţa (mp)*	Observaţii / Referinţe
	6.882	

* Suprafaţa este determinată in planul de proiecţie Stereo 70.

DETALII LINIARE IMOBIL

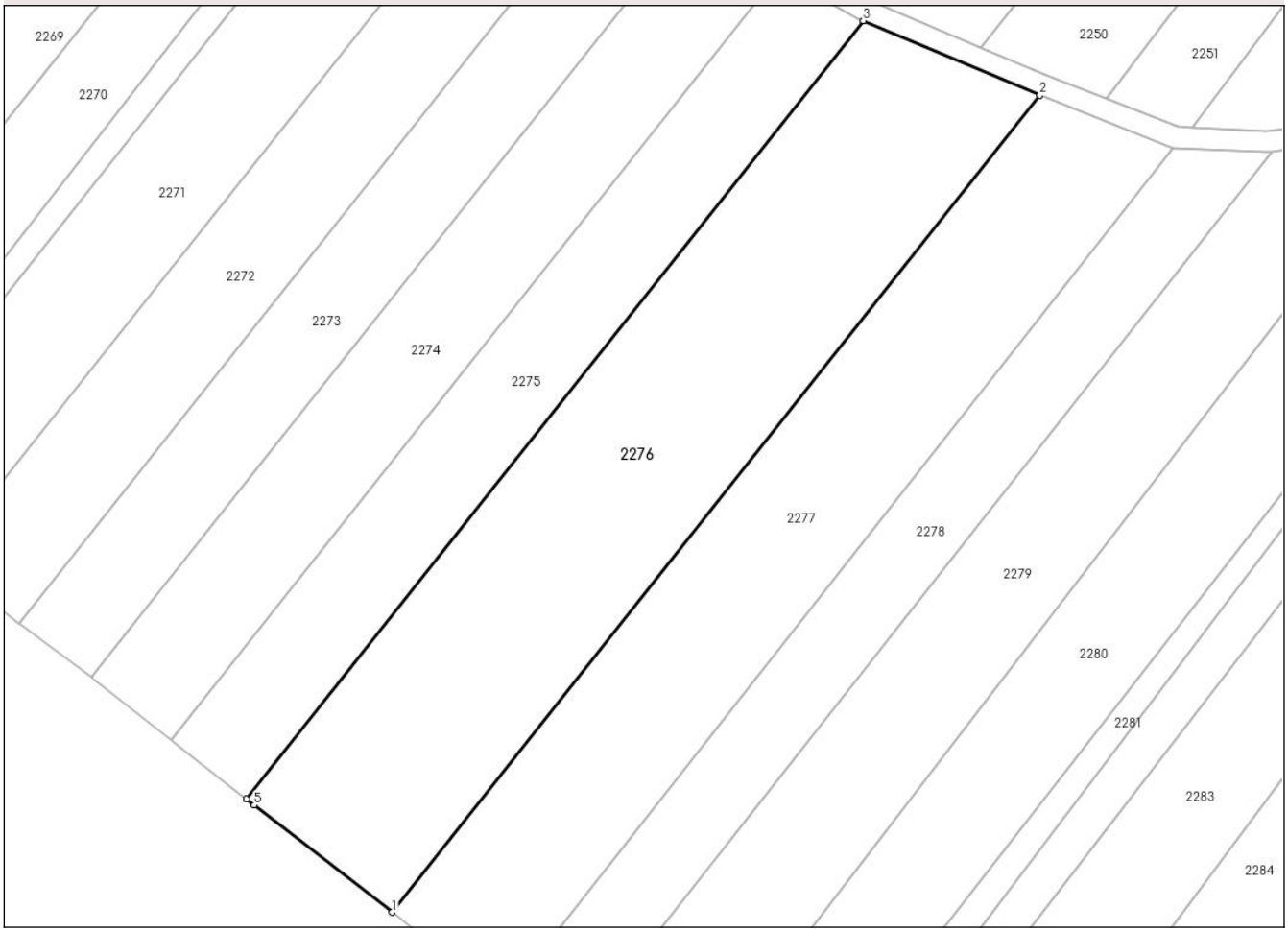

Date referitoare la teren

Crt	Categorie folosință	Intra vilan	Suprafaţa (mp)	Tarla	Parcelă	Nr. topo	Observaţii / Referinţe
1	arabil	NU	6.882	1	66	-	

Lungime Segmente
1) Valorile lungimilor segmentelor sunt obţinute din proiecţie în plan.

Punct început	X / Y	Punct sfârşit	X / Y	Lungime segment (** (m)
1	240.308,491 436.675,572	2	240.432,454 436.831,785	199.422
2	240.432,454 436.831,785	3	240.398,622 436.846,013	36.702
3	240.398,622 436.846,013	4	240.280,536 436.697,206	189.968
4	240.280,536 436.697,206	5	240.282,053 436.696,013	1.93
5	240.282,053 436.696,013	1	240.308,491 436.675,572	33.419

Document care conține date cu caracter personal, protejat de prevederile Regulamentului (UE) nr. 679/2016 și Legii 190/2018

** Lungimile segmentelor sunt determinate în planul de proiecţie Stereo 70 şi sunt rotunjite la 1 milimetru.
*** Distanţa dintre puncte este formată din segmente cumulate ce sunt mai mici decât valoarea 1 milimetru.

Document care conține date cu caracter personal, protejat de prevederile Regulamentului (UE) nr. 679/2016 și Legii 190/2018

DATE DESPRE IMOBILUL NR. 2277

Oficiul de Cadastru şi Publicitate Imobiliară CARAS-SEVERIN
Biroul de Cadastru şi Publicitate Imobiliară Resita

A. Partea I. Descrierea imobilului

TEREN Extravilan Nr. cadastral vechi:A 1/65

Adresa: Jud. Caraș-Severin

Nr. Crt	Nr cadastral Nr. topografic	Suprafaţa* (mp)	Observaţii / Referinţe
A1		5.400	Sector cadastral:22 Teren neimprejmuit;

B. Partea II. Proprietari şi acte

Inscrieri privitoare la dreptul de proprietate şi alte drepturi reale		Referinţe
/		
Act Administrativ nr. 1106, din 19/05/1998 emis de CJSDPAT CARAS SEVERIN;		
B1	Intabulare, drept de PROPRIETATE, dobandit prin Reconstituire, cota actuala 1/1, cota initiala 1/1	A1
	1) **PETRISOR PETRU**	

C. Partea III. SARCINI .

Inscrieri privind dezmembramintele dreptului de proprietate, drepturi reale de garanţie şi sarcini	Referinţe
NU SUNT	

Document care conține date cu caracter personal, protejat de prevederile Regulamentului (UE) nr. 679/2016 și Legii 190/2018

Anexa Nr. 1 La Partea I

Teren

Nr cadastral	Suprafaţa (mp)*	Observaţii / Referinţe
	5.400	

* Suprafaţa este determinată in planul de proiecţie Stereo 70.

DETALII LINIARE IMOBIL

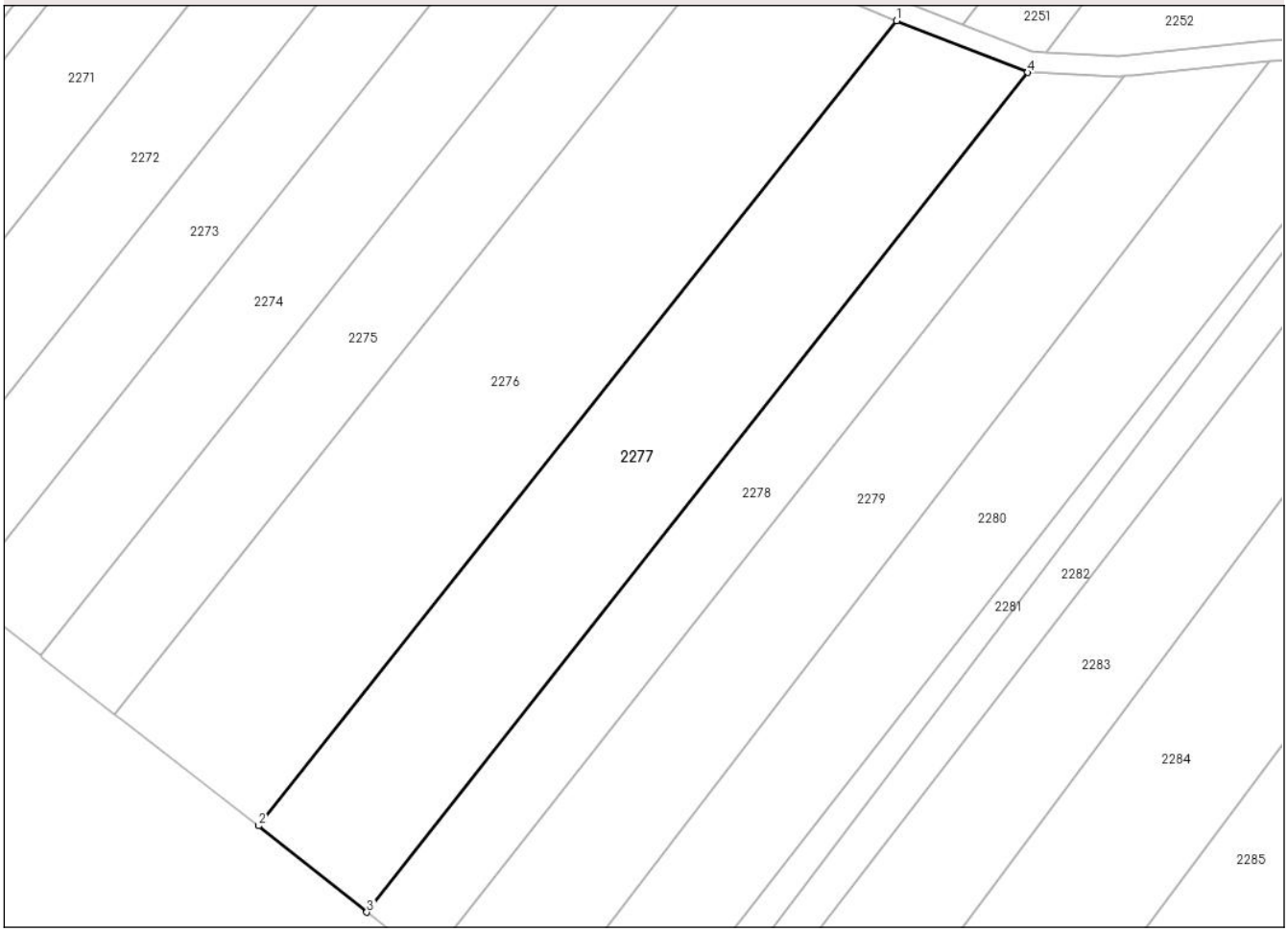

Date referitoare la teren

Crt	Categorie folosință	Intra vilan	Suprafaţa (mp)	Tarla	Parcelă	Nr. topo	Observaţii / Referinţe
1	arabil	NU	5.400	1	65	-	

Lungime Segmente
1) Valorile lungimilor segmentelor sunt obţinute din proiecţie în plan.

Punct început	X / Y	Punct sfârşit	X / Y	Lungime segment (** (m)
1	240.432,454 436.831,785	2	240.308,491 436.675,572	199.422
2	240.308,491 436.675,572	3	240.329,534 436.658,797	26.911
3	240.329,534 436.658,797	4	240.457,893 436.821,752	207.438
4	240.457,893 436.821,752	1	240.432,454 436.831,785	27.346

**** Lungimile segmentelor sunt determinate în planul de proiecţie Stereo 70 şi sunt rotunjite la 1 milimetru.**

Document care conține date cu caracter personal, protejat de prevederile Regulamentului (UE) nr. 679/2016 și Legii 190/2018

***** Distanţa dintre puncte este formată din segmente cumulate ce sunt mai mici decât valoarea 1 milimetru.**

Document care conține date cu caracter personal, protejat de prevederile Regulamentului (UE) nr. 679/2016 și Legii 190/2018

DATE DESPRE IMOBILUL NR. 2278

Oficiul de Cadastru şi Publicitate Imobiliară CARAS-SEVERIN
Biroul de Cadastru şi Publicitate Imobiliară Resita

A. Partea I. Descrierea imobilului

TEREN Extravilan Nr. cadastral vechi:A I/64

Adresa: Jud. Caraș-Severin

Nr. Crt	Nr cadastral Nr. topografic	Suprafaţa* (mp)	Observaţii / Referinţe
A1	35355	3.250	Sector cadastral:22 Teren neimprejmuit;

B. Partea II. Proprietari şi acte

Inscrieri privitoare la dreptul de proprietate şi alte drepturi reale		Referinţe
52830 / 09/12/2022		
Act Administrativ nr. Act nr.1230, din 26/07/1999 emis de CJSDPAT CS (act administrativ nr 1735 din 18.11.2022, emis de PRIMARIA BOCSA;act administrativ nr 33810 din 09.12.2022, emis de PRIMARIA BOCSA);		
B1	Intabulare, drept de PROPRIETATE, în conditiile Legii 18/1991, dobandit prin Reconstituire, cota actuala 1/1, cota initiala 1/1	A1
	1) **PITU VALERIU**, CIF:9999999999999 2) **TORTOLEA VIORICA-AURICA** 3) **PITU ELENA**, CIF:9999999999999	

C. Partea III. SARCINI .

Inscrieri privind dezmembramintele dreptului de proprietate, drepturi reale de garanţie şi sarcini	Referinţe
NU SUNT	

Anexa Nr. 1 La Partea I

Teren

Nr cadastral	Suprafaţa (mp)*	Observaţii / Referinţe
35355	3.250	

* Suprafaţa este determinată in planul de proiecţie Stereo 70.

DETALII LINIARE IMOBIL

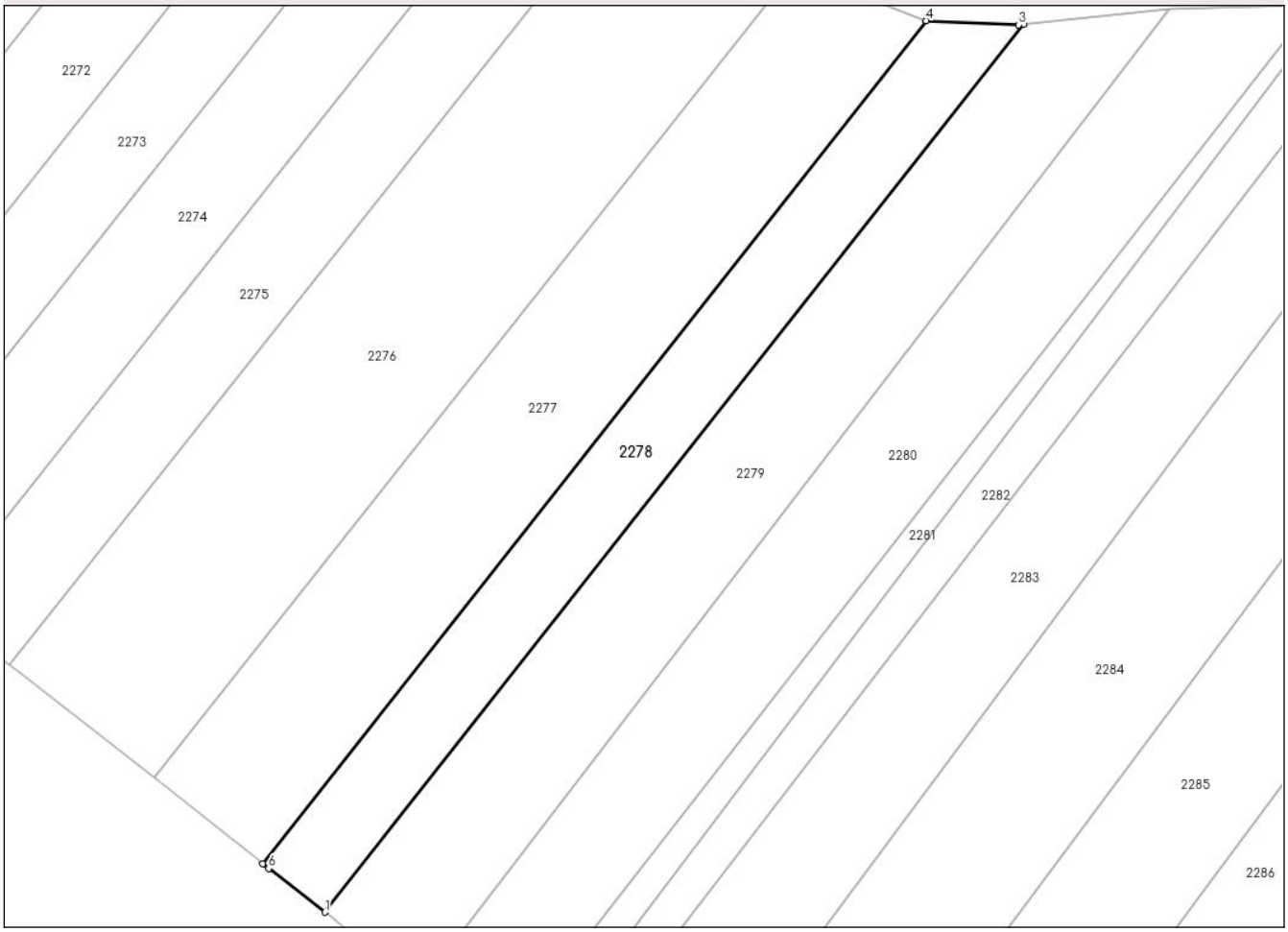

Date referitoare la teren

Crt	Categorie folosință	Intra vilan	Suprafaţa (mp)	Tarla	Parcelă	Nr. topo	Observaţii / Referinţe
1	arabil	NU	3.250	I	64	-	

Lungime Segmente
1) Valorile lungimilor segmentelor sunt obţinute din proiecţie în plan.

Punct început	X / Y	Punct sfârşit	X / Y	Lungime segment (** (m)
1	240.341,606 436.649,446	2	240.476,781 436.821,056	218.454
2	240.476,781 436.821,056	3	240.475,772 436.820,948	1.015
3	240.475,772 436.820,948	4	240.457,893 436.821,752	17.897
4	240.457,893 436.821,752	5	240.329,534 436.658,797	207.438
5	240.329,534 436.658,797	6	240.330,706 436.657,889	1.483

Document care conține date cu caracter personal, protejat de prevederile Regulamentului (UE) nr. 679/2016 și Legii 190/2018

Punct început	X / Y	Punct sfârşit	X / Y	Lungime segment (** (m)
6	240.330,706 436.657,889	1	240.341,606 436.649,446	13.787

** Lungimile segmentelor sunt determinate în planul de proiecţie Stereo 70 şi sunt rotunjite la 1 milimetru.
*** Distanţa dintre puncte este formată din segmente cumulate ce sunt mai mici decât valoarea 1 milimetru.

Document care conține date cu caracter personal, protejat de prevederile Regulamentului (UE) nr. 679/2016 și Legii 190/2018

DATE DESPRE IMOBILUL NR. 2279

Oficiul de Cadastru şi Publicitate Imobiliară CARAS-SEVERIN
Biroul de Cadastru şi Publicitate Imobiliară Resita

A. Partea I. Descrierea imobilului

TEREN Extravilan Nr. cadastral vechi:A I/63

Adresa: Jud. Caraș-Severin

Nr. Crt	Nr cadastral Nr. topografic	Suprafaţa* (mp)	Observaţii / Referinţe
A1		5.000	Sector cadastral:22 Teren neimprejmuit;

B. Partea II. Proprietari şi acte

Inscrieri privitoare la dreptul de proprietate şi alte drepturi reale		Referinţe
/		
Act Administrativ nr. 1672, din 01/02/2006 emis de CJSDPAT CARAS SEVERIN;		
B1	Intabulare, drept de PROPRIETATE, dobandit prin Reconstituire, cota actuala 1/1, cota initiala 1/1	A1
	1) **SPERNEAC MARIA** 2) **SPERNEAC PETRU**	

C. Partea III. SARCINI .

Inscrieri privind dezmembramintele dreptului de proprietate, drepturi reale de garanţie şi sarcini	Referinţe
NU SUNT	

Document care conține date cu caracter personal, protejat de prevederile Regulamentului (UE) nr. 679/2016 și Legii 190/2018

Anexa Nr. 1 La Partea I

Teren

Nr cadastral	Suprafaţa (mp)*	Observaţii / Referinţe
	5.000	

* Suprafaţa este determinată in planul de proiecţie Stereo 70.

DETALII LINIARE IMOBIL

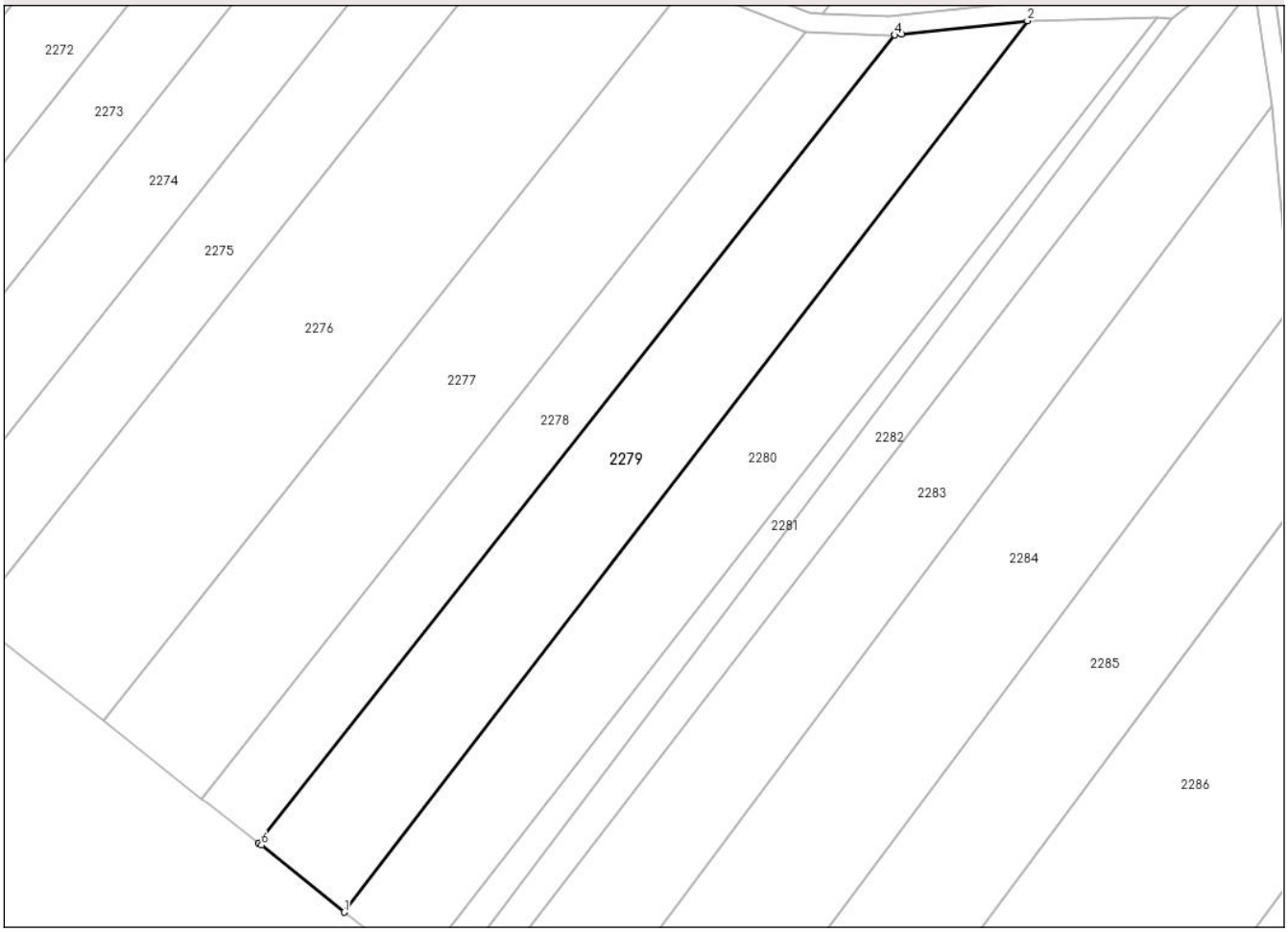

Date referitoare la teren

Crt	Categorie folosință	Intra vilan	Suprafaţa (mp)	Tarla	Parcelă	Nr. topo	Observaţii / Referinţe
1	arabil	NU	5.000	I	63	-	

Lungime Segmente
1) Valorile lungimilor segmentelor sunt obţinute din proiecţie în plan.

Punct început	X / Y	Punct sfârşit	X / Y	Lungime segment (** (m)
1	240.359,756 436.634,763	2	240.504,978 436.824,064	238.588
2	240.504,978 436.824,064	3	240.478,152 436.821,202	26.978
3	240.478,152 436.821,202	4	240.476,781 436.821,056	1.379
4	240.476,781 436.821,056	5	240.341,606 436.649,446	218.454
5	240.341,606 436.649,446	6	240.342,182 436.649,0	0.728

Document care conține date cu caracter personal, protejat de prevederile Regulamentului (UE) nr. 679/2016 și Legii 190/2018

Punct început	X / Y	Punct sfârşit	X / Y	Lungime segment (** (m)
6	240.342,182 436.649,0	1	240.359,756 436.634,763	22.617

** Lungimile segmentelor sunt determinate în planul de proiecţie Stereo 70 şi sunt rotunjite la 1 milimetru.
*** Distanţa dintre puncte este formată din segmente cumulate ce sunt mai mici decât valoarea 1 milimetru.

Document care conține date cu caracter personal, protejat de prevederile Regulamentului (UE) nr. 679/2016 și Legii 190/2018

DATE DESPRE IMOBILUL NR. 2280

Oficiul de Cadastru şi Publicitate Imobiliară CARAS-SEVERIN
Biroul de Cadastru şi Publicitate Imobiliară Resita

A. Partea I. Descrierea imobilului

TEREN Extravilan Nr. cadastral vechi:A 1/62

Adresa: Jud. Caraș-Severin

Nr. Crt	Nr cadastral Nr. topografic	Suprafaţa* (mp)	Observaţii / Referinţe
A1		5.070	Sector cadastral:22 Teren neimprejmuit;

B. Partea II. Proprietari şi acte

Inscrieri privitoare la dreptul de proprietate şi alte drepturi reale		Referinţe
/		
Act Administrativ nr. 12.40, din 30/08/1999 emis de CJSDPAT CARAS SEVERIN;		
B1	Intabulare, drept de PROPRIETATE, dobandit prin Reconstituire, cota actuala 1/1, cota initiala 1/1	A1
	1) **COCORA ADAM**	

C. Partea III. SARCINI .

Inscrieri privind dezmembramintele dreptului de proprietate, drepturi reale de garanţie şi sarcini	Referinţe
NU SUNT	

Document care conține date cu caracter personal, protejat de prevederile Regulamentului (UE) nr. 679/2016 și Legii 190/2018

Anexa Nr. 1 La Partea I

Teren

Nr cadastral	Suprafaţa (mp)*	Observaţii / Referinţe
	5.070	

* Suprafaţa este determinată in planul de proiecţie Stereo 70.

DETALII LINIARE IMOBIL

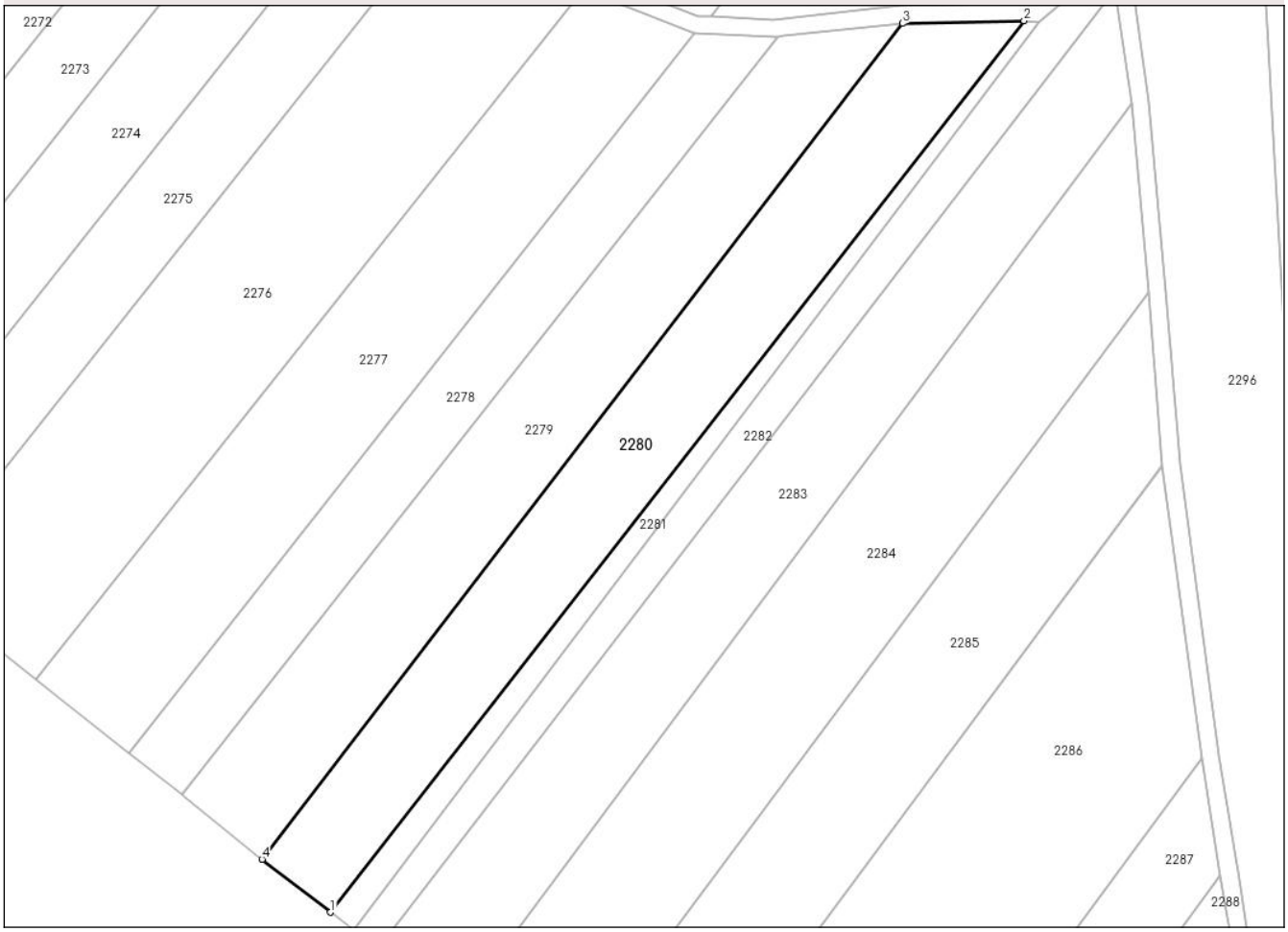

Date referitoare la teren

Crt	Categorie folosință	Intra vilan	Suprafaţa (mp)	Tarla	Parcelă	Nr. topo	Observaţii / Referinţe
1	arabil	NU	5.070	1	62	-	

Lungime Segmente
1) Valorile lungimilor segmentelor sunt obţinute din proiecţie în plan.

Punct început	X / Y	Punct sfârşit	X / Y	Lungime segment (** (m)
1	240.375,249 436.622,769	2	240.532,531 436.824,687	255.946
2	240.532,531 436.824,687	3	240.504,978 436.824,064	27.56
3	240.504,978 436.824,064	4	240.359,756 436.634,763	238.588
4	240.359,756 436.634,763	1	240.375,249 436.622,769	19.593

**** Lungimile segmentelor sunt determinate în planul de proiecţie Stereo 70 şi sunt rotunjite la 1 milimetru.**

Document care conține date cu caracter personal, protejat de prevederile Regulamentului (UE) nr. 679/2016 și Legii 190/2018

***** Distanţa dintre puncte este formată din segmente cumulate ce sunt mai mici decât valoarea 1 milimetru.**

DATE DESPRE IMOBILUL NR. 2281

Oficiul de Cadastru şi Publicitate Imobiliară CARAS-SEVERIN
Biroul de Cadastru şi Publicitate Imobiliară Resita

A. Partea I. Descrierea imobilului

TEREN Extravilan Nr. cadastral vechi:A I/61

Adresa: Jud. Caraș-Severin

Nr. Crt	Nr cadastral Nr. topografic	Suprafaţa* (mp)	Observaţii / Referinţe
A1		Din acte: 6.700 Masurata: 1.200	Sector cadastral:22 Teren neimprejmuit;

B. Partea II. Proprietari şi acte

Inscrieri privitoare la dreptul de proprietate şi alte drepturi reale		Referinţe
/		
Act Administrativ nr. 1025, din 24/09/1996 emis de CJPSDPAT CS;		
B1	Intabulare, drept de PROPRIETATE, dobandit prin Reconstituire, cota actuala 1/1, cota initiala 1/1	A1
	1) **IANCU PANDUR MARIA**	

C. Partea III. SARCINI .

Inscrieri privind dezmembramintele dreptului de proprietate, drepturi reale de garanţie şi sarcini	Referinţe
NU SUNT	

Anexa Nr. 1 La Partea I

Teren

Nr cadastral	Suprafaţa (mp)*	Observaţii / Referinţe
	Din acte: 6.700 Masurata: 1.200	

* Suprafaţa este determinată in planul de proiecţie Stereo 70.

DETALII LINIARE IMOBIL

Date referitoare la teren

Crt	Categorie folosinţă	Intra vilan	Suprafaţa (mp)	Tarla	Parcelă	Nr. topo	Observaţii / Referinţe
1	arabil	NU	1.200	I	61	-	Arabil in Peret Calea Ferata Diferenta de suprafata se regaseste la ID 2283.

Lungime Segmente
1) Valorile lungimilor segmentelor sunt obţinute din proiecţie în plan.

Punct început	X / Y	Punct sfârşit	X / Y	Lungime segment (** (m)
1	240.380,448 436.618,746	2	240.535,778 436.824,367	257.696
2	240.535,778 436.824,367	3	240.532,531 436.824,687	3.263
3	240.532,531 436.824,687	4	240.375,249 436.622,769	255.946
4	240.375,249 436.622,769	1	240.380,448 436.618,746	6.574

Document care conține date cu caracter personal, protejat de prevederile Regulamentului (UE) nr. 679/2016 și Legii 190/2018

** Lungimile segmentelor sunt determinate în planul de proiecţie Stereo 70 şi sunt rotunjite la 1 milimetru.
*** Distanţa dintre puncte este formată din segmente cumulate ce sunt mai mici decât valoarea 1 milimetru.

Document care conține date cu caracter personal, protejat de prevederile Regulamentului (UE) nr. 679/2016 și Legii 190/2018

DATE DESPRE IMOBILUL NR. 2282

Oficiul de Cadastru şi Publicitate Imobiliară CARAS-SEVERIN
Biroul de Cadastru şi Publicitate Imobiliară Resita

A. Partea I. Descrierea imobilului

Nr. cadastral vechi:HR/ HC946, 1169,1211,1204,CS33

TEREN Extravilan

Adresa: Jud. Caraș-Severin

Nr. Crt	Nr cadastral Nr. topografic	Suprafaţa* (mp)	Observaţii / Referinţe
A1		10.093	Sector cadastral:22 Teren neimprejmuit;

B. Partea II. Proprietari şi acte

Inscrieri privitoare la dreptul de proprietate şi alte drepturi reale		Referinţe
/		
Act Administrativ nr. 14, din 30/01/2025 emis de PRIMARIA ORASULUI BOCSA;		
B1	Intabulare, drept de PROPRIETATE, dobandit prin Lege, cota actuala 1/1, cota initiala 1/1	A1
	1) **ORASUL BOCSA**, CIF:9999999999999, , Domeniul public	

C. Partea III. SARCINI .

Inscrieri privind dezmembramintele dreptului de proprietate, drepturi reale de garanţie şi sarcini	Referinţe
NU SUNT	

Anexa Nr. 1 La Partea I

Teren

Nr cadastral	Suprafaţa (mp)*	Observaţii / Referinţe
	10.093	

* Suprafaţa este determinată in planul de proiecţie Stereo 70.

DETALII LINIARE IMOBIL

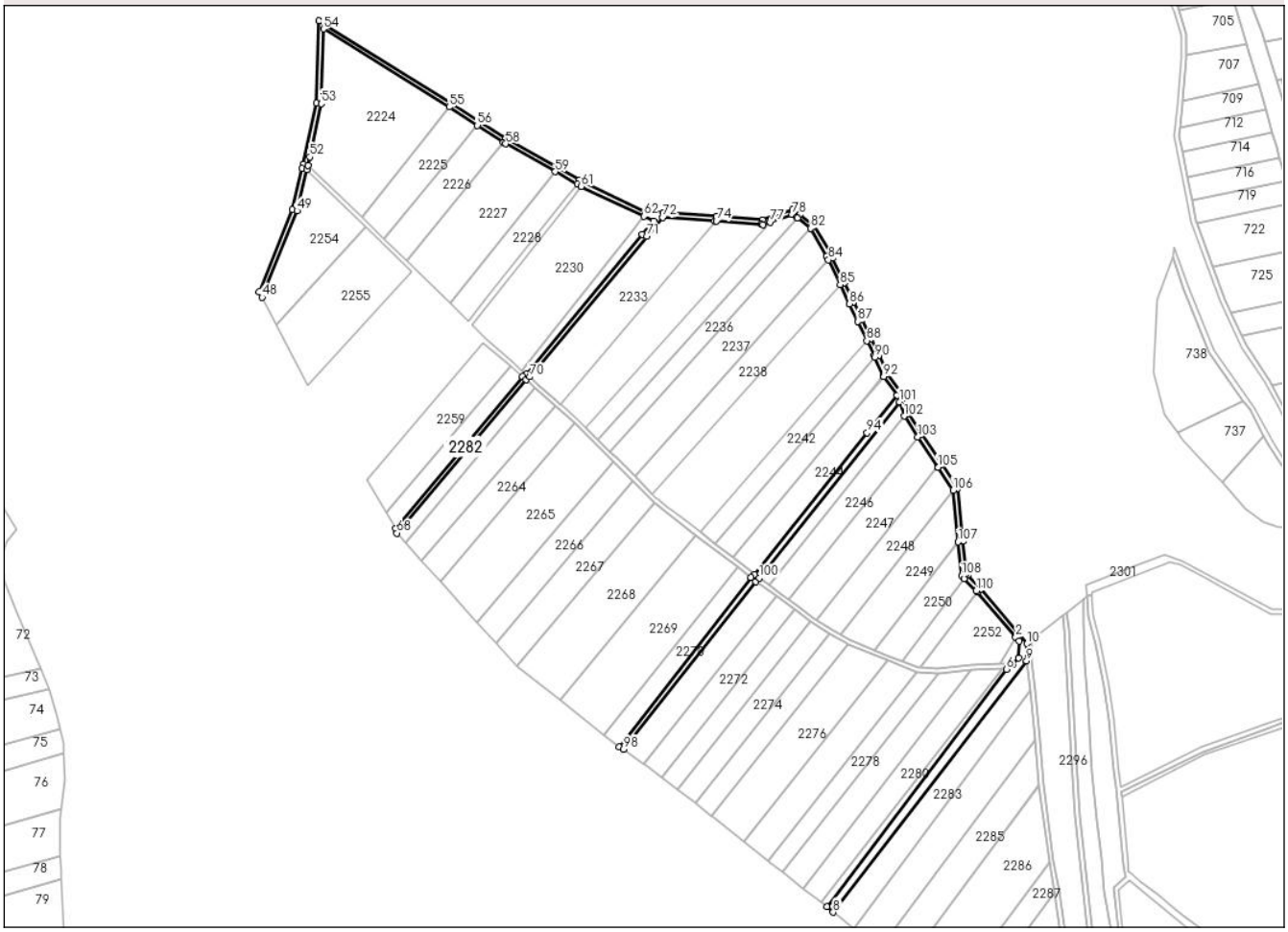

Date referitoare la teren

Crt	Categorie folosință	Intra vilan	Suprafaţa (mp)	Tarla	Parcelă	Nr. topo	Observaţii / Referinţe
1	ape curgatoare	NU	10.093	-	HC946, 1169,1211,1204,CS33	-	

Lungime Segmente

1) Valorile lungimilor segmentelor sunt obţinute din proiecţie în plan.

Punct început	X / Y	Punct sfârşit	X / Y	Lungime segment
1	240.510,659 436.891,097	2	240.543,757 436.851,944	51.268
4	240.546,299 436.834,163	5	240.541,393 436.828,925	7.177
7	240.380,448 436.618,746	8	240.385,602 436.614,143	6.91
10	240.553,665 436.846,42	11	240.513,622 436.893,787	62.025
13	240.500,689 436.907,036	14	240.497,935 436.934,934	28.034

Punct început	X / Y	Punct sfârşit	X / Y	Lungime segment
2	240.543,757 436.851,944	3	240.546,828 436.848,535	4.588
5	240.541,393 436.828,925	6	240.535,778 436.824,367	7.232
8	240.385,602 436.614,143	9	240.553,123 436.831,699	274.579
11	240.513,622 436.893,787	12	240.502,055 436.905,656	16.573
14	240.497,935 436.934,934	15	240.493,419 436.980,681	45.969

Punct început	X / Y	Punct sfârşit	X / Y	Lungime segment
3	240.546,828 436.848,535	4	240.546,299 436.834,163	14.382
6	240.535,778 436.824,367	7	240.380,448 436.618,746	257.696
9	240.553,123 436.831,699	10	240.553,665 436.846,42	14.731
12	240.502,055 436.905,656	13	240.500,689 436.907,036	1.942
15	240.493,419 436.980,681	16	240.479,794 437.001,371	24.773

Document care conține date cu caracter personal, protejat de prevederile Regulamentului (UE) nr. 679/2016 și Legii 190/2018

Punct început	X / Y	Punct sfârşit	X / Y	Lungime segment
16	240.479,794 437.001,371	17	240.462,396 437.027,585	31.462
19	240.444,329 437.063,77	20	240.432,851 437.079,513	19.483
22	240.418,462 437.110,258	23	240.410,52 437.126,962	18.496
25	240.395,387 437.158,788	26	240.385,228 437.180,155	23.659
28	240.369,284 437.208,46	29	240.356,874 437.218,001	15.654
31	240.324,22 437.213,107	32	240.284,874 437.215,959	39.449
34	240.223,408 437.219,884	35	240.169,419 437.245,62	59.809
37	240.146,842 437.258,325	38	240.104,19 437.282,326	48.941
40	240.079,685 437.298,26	41	240.055,237 437.314,139	29.152
43	239.938,389 437.314,136	44	239.926,926 437.261,211	54.152
46	239.917,496 437.222,146	47	239.888,414 437.150,65	77.184
49	239.921,32 437.220,932	50	239.929,598 437.256,526	36.544
52	239.932,388 437.267,531	53	239.942,377 437.313,651	47.189
55	240.053,128 437.310,741	56	240.077,504 437.294,906	29.068
58	240.102,117 437.278,903	59	240.144,881 437.254,839	49.07
61	240.167,576 437.242,068	62	240.221,686 437.216,273	59.944
64	240.220,471 437.200,472	65	240.119,97 437.079,845	157.007
67	240.006,935 436.946,234	68	240.007,96 436.942,157	4.204
70	240.123,054 437.077,298	71	240.224,225 437.198,746	158.067
73	240.283,1 437.212,077	74	240.284,585 437.211,97	1.489
76	240.324,742 437.209,059	77	240.331,042 437.211,21	6.657
79	240.354,189 437.215,015	80	240.354,546 437.214,745	0.448
82	240.366,214 437.205,774	83	240.380,033 437.181,764	27.703
85	240.391,775 437.157,071	86	240.399,69 437.140,424	18.433
88	240.414,849 437.108,543	89	240.420,97 437.095,669	14.255
91	240.429,203 437.077,872	92	240.429,387 437.077,475	0.438
94	240.415,142 437.028,792	95	240.317,652 436.906,256	156.587
97	240.200,234 436.756,944	98	240.204,157 436.755,266	4.267
100	240.321,525 436.903,402	101	240.442,985 437.055,767	194.853
103	240.459,063 437.025,373	104	240.476,342 436.999,338	31.247
106	240.489,535 436.979,305	107	240.493,954 436.934,541	44.982
109	240.499,201 436.902,853	110	240.509,605 436.892,343	14.789

Punct început	X / Y	Punct sfârşit	X / Y	Lungime segment
17	240.462,396 437.027,585	18	240.450,473 437.045,551	21.562
20	240.432,851 437.079,513	21	240.425,279 437.095,882	18.036
23	240.410,52 437.126,962	24	240.403,302 437.142,142	16.809
26	240.385,228 437.180,155	27	240.383,578 437.183,624	3.841
29	240.356,874 437.218,001	30	240.350,652 437.222,132	7.468
32	240.284,874 437.215,959	33	240.238,34 437.219,332	46.656
35	240.169,419 437.245,62	36	240.166,007 437.247,54	3.915
38	240.104,19 437.282,326	39	240.102,225 437.283,604	2.344
41	240.055,237 437.314,139	42	239.940,443 437.385,391	135.109
44	239.926,926 437.261,211	45	239.925,74 437.257,595	3.806
47	239.888,414 437.150,65	48	239.890,918 437.146,191	5.114
50	239.929,598 437.256,526	51	239.930,836 437.260,365	4.034
53	239.942,377 437.313,651	54	239.944,241 437.378,326	64.702
56	240.077,504 437.294,906	57	240.100,044 437.280,25	26.886
59	240.144,881 437.254,839	60	240.164,046 437.244,054	21.991
62	240.221,686 437.216,273	63	240.230,239 437.212,196	9.475
65	240.119,97 437.079,845	66	240.116,679 437.077,394	4.103
68	240.007,96 436.942,157	69	240.119,656 437.074,994	173.556
71	240.224,225 437.198,746	72	240.238,051 437.215,342	21.601
74	240.284,585 437.211,97	75	240.323,449 437.209,169	38.965
77	240.331,042 437.211,21	78	240.350,08 437.217,71	20.117
80	240.354,546 437.214,745	81	240.366,059 437.206,044	14.431
83	240.380,033 437.181,764	84	240.381,615 437.178,437	3.684
86	240.399,69 437.140,424	87	240.406,907 437.125,245	16.807
89	240.420,97 437.095,669	90	240.421,657 437.094,185	1.635
92	240.429,387 437.077,475	93	240.441,097 437.061,414	19.877
95	240.317,652 436.906,256	96	240.314,331 436.903,771	4.148
98	240.204,157 436.755,266	99	240.318,845 436.900,04	184.697
101	240.442,985 437.055,767	102	240.447,14 437.043,339	13.104
104	240.476,342 436.999,338	105	240.476,457 436.999,165	0.208
107	240.493,954 436.934,541	108	240.496,848 436.905,231	29.453
110	240.509,605 436.892,343	1	240.510,659 436.891,097	1.632

Punct început	X / Y	Punct sfârşit	X / Y	Lungime segment
18	240.450,473 437.045,551	19	240.444,329 437.063,77	19.227
21	240.425,279 437.095,882	22	240.418,462 437.110,258	15.91
24	240.403,302 437.142,142	25	240.395,387 437.158,788	18.432
27	240.383,578 437.183,624	28	240.369,284 437.208,46	28.656
30	240.350,652 437.222,132	31	240.324,22 437.213,107	27.93
33	240.238,34 437.219,332	34	240.223,408 437.219,884	14.942
36	240.166,007 437.247,54	37	240.146,842 437.258,325	21.991
39	240.102,225 437.283,604	40	240.079,685 437.298,26	26.886
42	239.940,443 437.385,391	43	239.938,389 437.314,136	71.285
45	239.925,74 437.257,595	46	239.917,496 437.222,146	36.395
48	239.890,918 437.146,191	49	239.921,32 437.220,932	80.688
51	239.930,836 437.260,365	52	239.932,388 437.267,531	7.332
54	239.944,241 437.378,326	55	240.053,128 437.310,741	128.157
57	240.100,044 437.280,25	58	240.102,117 437.278,903	2.472
60	240.164,046 437.244,054	61	240.167,576 437.242,068	4.05
63	240.230,239 437.212,196	64	240.220,471 437.200,472	15.26
66	240.116,679 437.077,394	67	240.006,935 436.946,234	171.017
69	240.119,656 437.074,994	70	240.123,054 437.077,298	4.105
72	240.238,051 437.215,342	73	240.283,1 437.212,077	45.167
75	240.323,449 437.209,169	76	240.324,742 437.209,059	1.298
78	240.350,08 437.217,71	79	240.354,189 437.215,015	4.914
81	240.366,059 437.206,044	82	240.366,214 437.205,774	0.311
84	240.381,615 437.178,437	85	240.391,775 437.157,071	23.659
87	240.406,907 437.125,245	88	240.414,849 437.108,543	18.494
90	240.421,657 437.094,185	91	240.429,203 437.077,872	17.974
93	240.441,097 437.061,414	94	240.415,142 437.028,792	41.688
96	240.314,331 436.903,771	97	240.200,234 436.756,944	185.947
99	240.318,845 436.900,04	100	240.321,525 436.903,402	4.299
102	240.447,14 437.043,339	103	240.459,063 437.025,373	21.562
105	240.476,457 436.999,165	106	240.489,535 436.979,305	23.779
108	240.496,848 436.905,231	109	240.499,201 436.902,853	3.345

Document care conține date cu caracter personal, protejat de prevederile Regulamentului (UE) nr. 679/2016 și Legii 190/2018

** Lungimile segmentelor sunt determinate în planul de proiecţie Stereo 70 şi sunt rotunjite la 1 milimetru.
*** Distanţa dintre puncte este formată din segmente cumulate ce sunt mai mici decât valoarea 1 milimetru.

Document care conține date cu caracter personal, protejat de prevederile Regulamentului (UE) nr. 679/2016 și Legii 190/2018

DATE DESPRE IMOBILUL NR. 2283

Oficiul de Cadastru şi Publicitate Imobiliară CARAS-SEVERIN
Biroul de Cadastru şi Publicitate Imobiliară Resita

A. Partea I. Descrierea imobilului

TEREN Extravilan Nr. cadastral vechi:A I/59

Adresa: Jud. Caraș-Severin

Nr. Crt	Nr cadastral Nr. topografic	Suprafaţa* (mp)	Observaţii / Referinţe
A1		Din acte: 6.700 Masurata: 5.500	Sector cadastral:22 Teren neimprejmuit;

B. Partea II. Proprietari şi acte

Inscrieri privitoare la dreptul de proprietate şi alte drepturi reale		Referinţe
/		
Act Administrativ nr. 1025, din 24/09/1996 emis de CJSDPAT CARAS SEVERIN;		
B1	Intabulare, drept de PROPRIETATE, dobandit prin Reconstituire, cota actuala 1/1, cota initiala 1/1	A1
	1) **IANCU PANDUR MARIA**	

C. Partea III. SARCINI .

Inscrieri privind dezmembramintele dreptului de proprietate, drepturi reale de garanţie şi sarcini	Referinţe
NU SUNT	

Document care conține date cu caracter personal, protejat de prevederile Regulamentului (UE) nr. 679/2016 și Legii 190/2018

Anexa Nr. 1 La Partea I

Teren

Nr cadastral	Suprafaţa (mp)*	Observaţii / Referinţe
	Din acte: 6.700 Masurata: 5.500	

* Suprafaţa este determinată in planul de proiecţie Stereo 70.

DETALII LINIARE IMOBIL

Date referitoare la teren

Crt	Categorie folosinţă	Intra vilan	Suprafaţa (mp)	Tarla	Parcelă	Nr. topo	Observaţii / Referinţe
1	arabil	NU	5.500	I	59	-	Arabil in Peret Calea Ferata Diferenta de suprafata se regaseste la ID 2281.

Lungime Segmente
1) Valorile lungimilor segmentelor sunt obţinute din proiecţie în plan.

Punct început	X / Y	Punct sfârşit	X / Y	Lungime segment (** (m)
1	240.385,602 436.614,143	2	240.403,544 436.600,033	22.826
2	240.403,544 436.600,033	3	240.556,876 436.805,869	256.669
3	240.556,876 436.805,869	4	240.553,123 436.831,699	26.101
4	240.553,123 436.831,699	1	240.385,602 436.614,143	274.579

Document care conține date cu caracter personal, protejat de prevederile Regulamentului (UE) nr. 679/2016 și Legii 190/2018

** Lungimile segmentelor sunt determinate în planul de proiecţie Stereo 70 şi sunt rotunjite la 1 milimetru.
*** Distanţa dintre puncte este formată din segmente cumulate ce sunt mai mici decât valoarea 1 milimetru.

Document care conține date cu caracter personal, protejat de prevederile Regulamentului (UE) nr. 679/2016 și Legii 190/2018

DATE DESPRE IMOBILUL NR. 2284

Oficiul de Cadastru şi Publicitate Imobiliară CARAS-SEVERIN
Biroul de Cadastru şi Publicitate Imobiliară Resita

A. Partea I. Descrierea imobilului

TEREN Extravilan Nr. cadastral vechi:A I/58

Adresa: Jud. Caraș-Severin

Nr. Crt	Nr cadastral Nr. topografic	Suprafaţa* (mp)	Observaţii / Referinţe
A1		6.900	Sector cadastral:22 Teren neimprejmuit;

B. Partea II. Proprietari şi acte

Inscrieri privitoare la dreptul de proprietate şi alte drepturi reale		Referinţe
/		
Act Administrativ nr. L18-50731, din 07/07/2008 emis de CJSDPAT CARAS SEVERIN;		
B1	Intabulare, drept de PROPRIETATE, dobandit prin Reconstituire, cota actuala 1/1, cota initiala 1/1	A1
	1) **STANCIU AURORA**	

C. Partea III. SARCINI .

Inscrieri privind dezmembramintele dreptului de proprietate, drepturi reale de garanţie şi sarcini	Referinţe
NU SUNT	

Document care conține date cu caracter personal, protejat de prevederile Regulamentului (UE) nr. 679/2016 și Legii 190/2018

Anexa Nr. 1 La Partea I

Teren

Nr cadastral	Suprafaţa (mp)*	Observaţii / Referinţe
	6.900	

* Suprafaţa este determinată in planul de proiecţie Stereo 70.

DETALII LINIARE IMOBIL

Date referitoare la teren

Crt	Categorie folosință	Intra vilan	Suprafaţa (mp)	Tarla	Parcelă	Nr. topo	Observaţii / Referinţe
1	arabil	NU	6.900	I	58	-	

Lungime Segmente
1) Valorile lungimilor segmentelor sunt obţinute din proiecţie în plan.

Punct început	X / Y	Punct sfârşit	X / Y	Lungime segment (** (m)
1	240.403,544 436.600,033	2	240.426,051 436.582,341	28.628
2	240.426,051 436.582,341	3	240.560,768 436.763,184	225.506
3	240.560,768 436.763,184	4	240.556,876 436.805,869	42.862
4	240.556,876 436.805,869	1	240.403,544 436.600,033	256.669

**** Lungimile segmentelor sunt determinate în planul de proiecţie Stereo 70 şi sunt rotunjite la 1 milimetru.**

Document care conține date cu caracter personal, protejat de prevederile Regulamentului (UE) nr. 679/2016 și Legii 190/2018

***** Distanţa dintre puncte este formată din segmente cumulate ce sunt mai mici decât valoarea 1 milimetru.**

DATE DESPRE IMOBILUL NR. 2285

Oficiul de Cadastru şi Publicitate Imobiliară CARAS-SEVERIN
Biroul de Cadastru şi Publicitate Imobiliară Resita

A. Partea I. Descrierea imobilului

TEREN Extravilan Nr. cadastral vechi:A I/57

Adresa: Jud. Caraș-Severin

Nr. Crt	Nr cadastral Nr. topografic	Suprafaţa* (mp)	Observaţii / Referinţe
A1		5.500	Sector cadastral:22 Teren neimprejmuit;

B. Partea II. Proprietari şi acte

Inscrieri privitoare la dreptul de proprietate şi alte drepturi reale		Referinţe
/		
Act Administrativ nr. 1, din 14/01/2024 emis de -;		
B1	Inscrierea posesiei, drept de PROPRIETATE, dobandit prin Lege, cota actuala 1/1, cota initiala 1/1	A1
	1) **NEIDENTIFICAT NEIDENTIFICAT**	
Act Administrativ nr. Legea nr. 7, din 13/03/1996 emis de PARLAMENTUL ROMANIEI (.art. 13);		
B2	Se noteaza mentiunea proprietar neidentificat, rezerva comisiei locale de fond funciar.	A1

C. Partea III. SARCINI .

Inscrieri privind dezmembramintele dreptului de proprietate, drepturi reale de garanţie şi sarcini	Referinţe
NU SUNT	

Document care conține date cu caracter personal, protejat de prevederile Regulamentului (UE) nr. 679/2016 și Legii 190/2018

Anexa Nr. 1 La Partea I

Teren

Nr cadastral	Suprafaţa (mp)*	Observaţii / Referinţe
	5.500	

* Suprafaţa este determinată in planul de proiecţie Stereo 70.

DETALII LINIARE IMOBIL

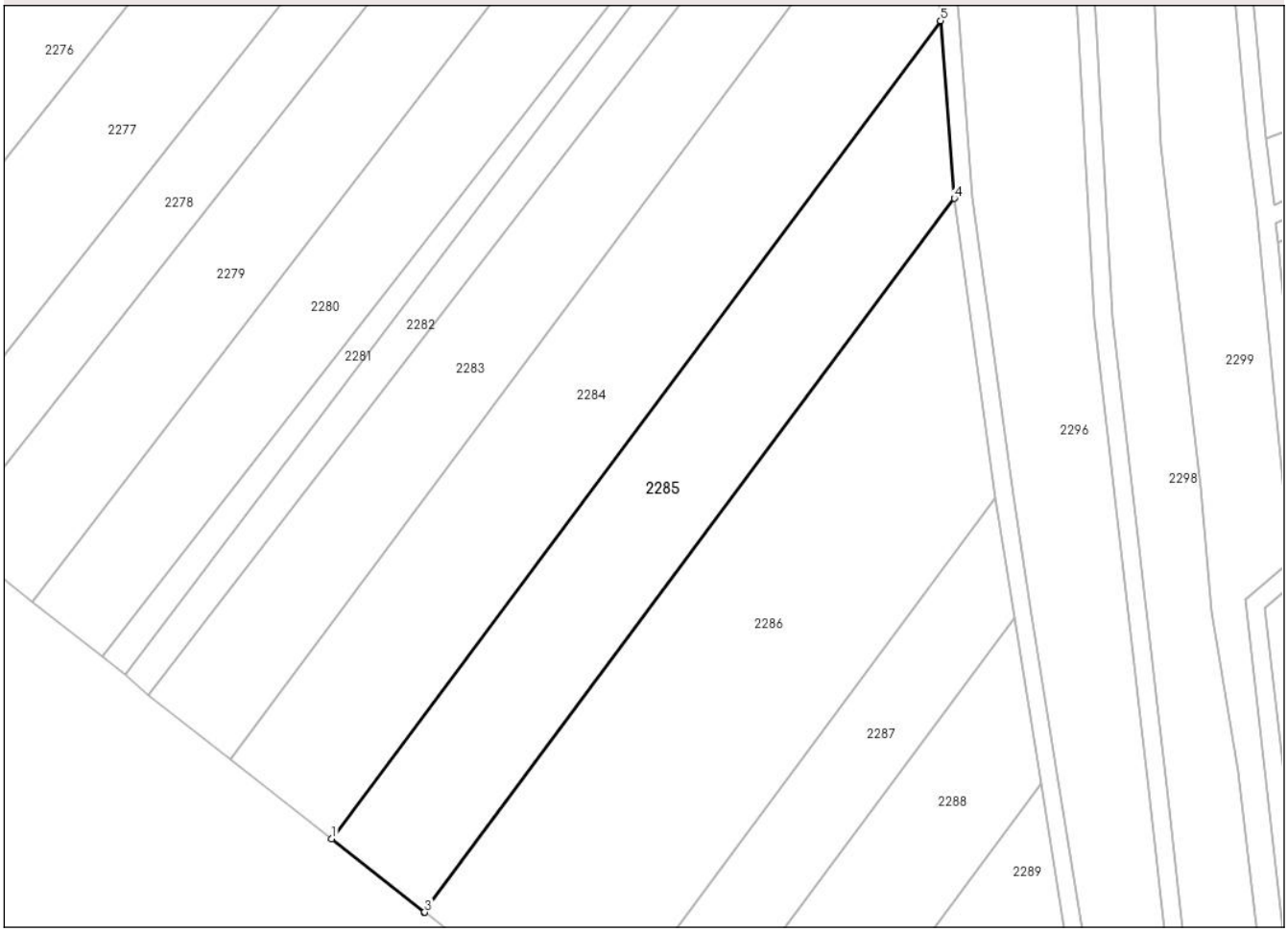

Date referitoare la teren

Crt	Categorie folosință	Intra vilan	Suprafaţa (mp)	Tarla	Parcelă	Nr. topo	Observaţii / Referinţe
1	arabil	NU	5.500	-	57	-	

Lungime Segmente
1) Valorile lungimilor segmentelor sunt obţinute din proiecţie în plan.

Punct început	X / Y	Punct sfârşit	X / Y	Lungime segment (** (m)
1	240.426,051 436.582,341	2	240.446,556 436.566,221	26.083
2	240.446,556 436.566,221	3	240.446,652 436.566,145	0.122
3	240.446,652 436.566,145	4	240.563,872 436.723,917	196.552
4	240.563,872 436.723,917	5	240.560,768 436.763,184	39.389
5	240.560,768 436.763,184	1	240.426,051 436.582,341	225.506

Document care conține date cu caracter personal, protejat de prevederile Regulamentului (UE) nr. 679/2016 și Legii 190/2018

** Lungimile segmentelor sunt determinate în planul de proiecţie Stereo 70 şi sunt rotunjite la 1 milimetru.
*** Distanţa dintre puncte este formată din segmente cumulate ce sunt mai mici decât valoarea 1 milimetru.

Document care conține date cu caracter personal, protejat de prevederile Regulamentului (UE) nr. 679/2016 și Legii 190/2018

DATE DESPRE IMOBILUL NR. 2286

Oficiul de Cadastru şi Publicitate Imobiliară CARAS-SEVERIN
Biroul de Cadastru şi Publicitate Imobiliară Resita

A. Partea I. Descrierea imobilului

TEREN Extravilan Nr. cadastral vechi:A I/56

Adresa: Jud. Caraș-Severin

Nr. Crt	Nr cadastral Nr. topografic	Suprafaţa* (mp)	Observaţii / Referinţe
A1		8.100	Sector cadastral:22 Teren neimprejmuit;

B. Partea II. Proprietari şi acte

Inscrieri privitoare la dreptul de proprietate şi alte drepturi reale		Referinţe
/		
Act Administrativ nr. 950, din 02/10/1995 emis de CJSDPAT CARAS SEVERIN;		
B1	Intabulare, drept de PROPRIETATE, dobandit prin Reconstituire, cota actuala 1/1, cota initiala 1/1	A1
	1) **HUMA REMUS-MARCELUS**	

C. Partea III. SARCINI .

Inscrieri privind dezmembramintele dreptului de proprietate, drepturi reale de garanţie şi sarcini	Referinţe
NU SUNT	

Anexa Nr. 1 La Partea I

Teren

Nr cadastral	Suprafaţa (mp)*	Observaţii / Referinţe
	8.100	

* Suprafaţa este determinată in planul de proiecţie Stereo 70.

DETALII LINIARE IMOBIL

Date referitoare la teren

Crt	Categorie folosință	Intra vilan	Suprafaţa (mp)	Tarla	Parcelă	Nr. topo	Observaţii / Referinţe
1	arabil	NU	8.100	I	56	-	

Lungime Segmente
1) Valorile lungimilor segmentelor sunt obţinute din proiecţie în plan.

Punct început	X / Y	Punct sfârşit	X / Y	Lungime segment (** (m)
1	240.446,652 436.566,145	2	240.483,42 436.537,243	46.768
2	240.483,42 436.537,243	3	240.572,869 436.657,636	149.985
3	240.572,869 436.657,636	4	240.563,887 436.723,728	66.7
4	240.563,887 436.723,728	5	240.563,872 436.723,917	0.19
5	240.563,872 436.723,917	1	240.446,652 436.566,145	196.552

Document care conține date cu caracter personal, protejat de prevederile Regulamentului (UE) nr. 679/2016 și Legii 190/2018

** Lungimile segmentelor sunt determinate în planul de proiecţie Stereo 70 şi sunt rotunjite la 1 milimetru.
*** Distanţa dintre puncte este formată din segmente cumulate ce sunt mai mici decât valoarea 1 milimetru.

Document care conține date cu caracter personal, protejat de prevederile Regulamentului (UE) nr. 679/2016 și Legii 190/2018

DATE DESPRE IMOBILUL NR. 2287

Oficiul de Cadastru şi Publicitate Imobiliară CARAS-SEVERIN
Biroul de Cadastru şi Publicitate Imobiliară Resita

A. Partea I. Descrierea imobilului

TEREN Extravilan Nr. cadastral vechi:A 1/55/a

Adresa: Jud. Caraș-Severin

Nr. Crt	Nr cadastral Nr. topografic	Suprafaţa* (mp)	Observaţii / Referinţe
A1	35347	2.700	Sector cadastral:22 Teren neimprejmuit;

B. Partea II. Proprietari şi acte

Inscrieri privitoare la dreptul de proprietate şi alte drepturi reale		Referinţe
2684 / 23/01/2018		
Act Notarial nr. Act nr.111, din 01/03/2001 emis de NP NEAMTU CORNELIA;		
B1	Intabulare, drept de PROPRIETATE, intretinere, dobandit prin Conventie, cota actuala 1/1, cota initiala 1/1	A1
	1) **BANCIOI MARIA LIA**, nascuta Sperneac 2) **BANCIOI CONSTANTIN**, si sotia	

C. Partea III. SARCINI

Inscrieri privind dezmembramintele dreptului de proprietate, drepturi reale de garanţie şi sarcini		Referinţe
2684 / 23/01/2018		
Act Notarial nr. Act nr.111, din 01/03/2001 emis de NP NEAMTU CORNELIA;		
C1	Se noteaza dreptuil de intretinere:	A1
	1) **SPERNEAC CONSTANTIN**	

Document care conține date cu caracter personal, protejat de prevederile Regulamentului (UE) nr. 679/2016 și Legii 190/2018

Anexa Nr. 1 La Partea I

Teren

Nr cadastral	Suprafaţa (mp)*	Observaţii / Referinţe
35347	2.700	

* Suprafaţa este determinată in planul de proiecţie Stereo 70.

DETALII LINIARE IMOBIL

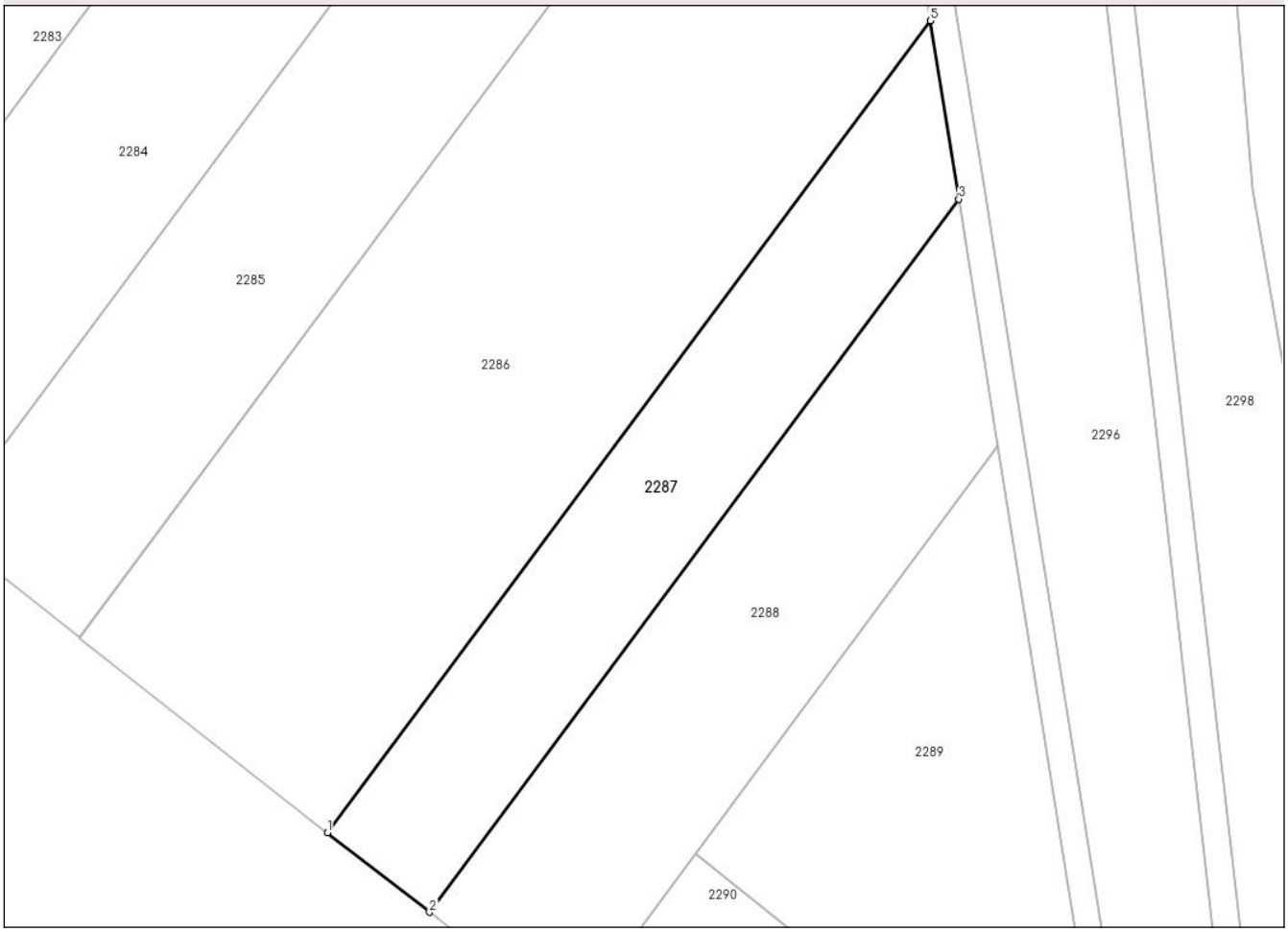

Date referitoare la teren

Crt	Categorie folosință	Intra vilan	Suprafaţa (mp)	Tarla	Parcelă	Nr. topo	Observaţii / Referinţe
1	arabil	NU	2.700	1	55/A	-	

Lungime Segmente
1) Valorile lungimilor segmentelor sunt obţinute din proiecţie în plan.

Punct început	X / Y	Punct sfârşit	X / Y	Lungime segment (** (m)
1	240.483,42 436.537,243	2	240.498,555 436.525,47	19.175
2	240.498,555 436.525,47	3	240.577,103 436.631,191	131.707
3	240.577,103 436.631,191	4	240.572,869 436.657,634	26.78
4	240.572,869 436.657,634	5	240.572,869 436.657,636	0.002
5	240.572,869 436.657,636	1	240.483,42 436.537,243	149.985

Document care conține date cu caracter personal, protejat de prevederile Regulamentului (UE) nr. 679/2016 și Legii 190/2018

** Lungimile segmentelor sunt determinate în planul de proiecţie Stereo 70 şi sunt rotunjite la 1 milimetru.
*** Distanţa dintre puncte este formată din segmente cumulate ce sunt mai mici decât valoarea 1 milimetru.

Document care conține date cu caracter personal, protejat de prevederile Regulamentului (UE) nr. 679/2016 și Legii 190/2018

DATE DESPRE IMOBILUL NR. 2288

Oficiul de Cadastru şi Publicitate Imobiliară CARAS-SEVERIN
Biroul de Cadastru şi Publicitate Imobiliară Resita

A. Partea I. Descrierea imobilului

TEREN Extravilan Nr. cadastral vechi:A 1/55

Adresa: Jud. Caraș-Severin

Nr. Crt	Nr cadastral Nr. topografic	Suprafaţa* (mp)	Observaţii / Referinţe
A1		3.164	Sector cadastral:22 Teren neimprejmuit;

B. Partea II. Proprietari şi acte

Inscrieri privitoare la dreptul de proprietate şi alte drepturi reale		Referinţe
/		
Act Administrativ nr. 1197, din 11/05/1999 emis de CJSDPAT CARAS SEVERIN;		
B1	Intabulare, drept de PROPRIETATE, dobandit prin Reconstituire, cota actuala 1/1, cota initiala 1/1	A1
	1) **TINA CONSTANTIN**	

C. Partea III. SARCINI .

Inscrieri privind dezmembramintele dreptului de proprietate, drepturi reale de garanţie şi sarcini	Referinţe
NU SUNT	

Document care conține date cu caracter personal, protejat de prevederile Regulamentului (UE) nr. 679/2016 și Legii 190/2018

Anexa Nr. 1 La Partea I

Teren

Nr cadastral	Suprafaţa (mp)*	Observaţii / Referinţe
	3.164	

* Suprafaţa este determinată in planul de proiecţie Stereo 70.

DETALII LINIARE IMOBIL

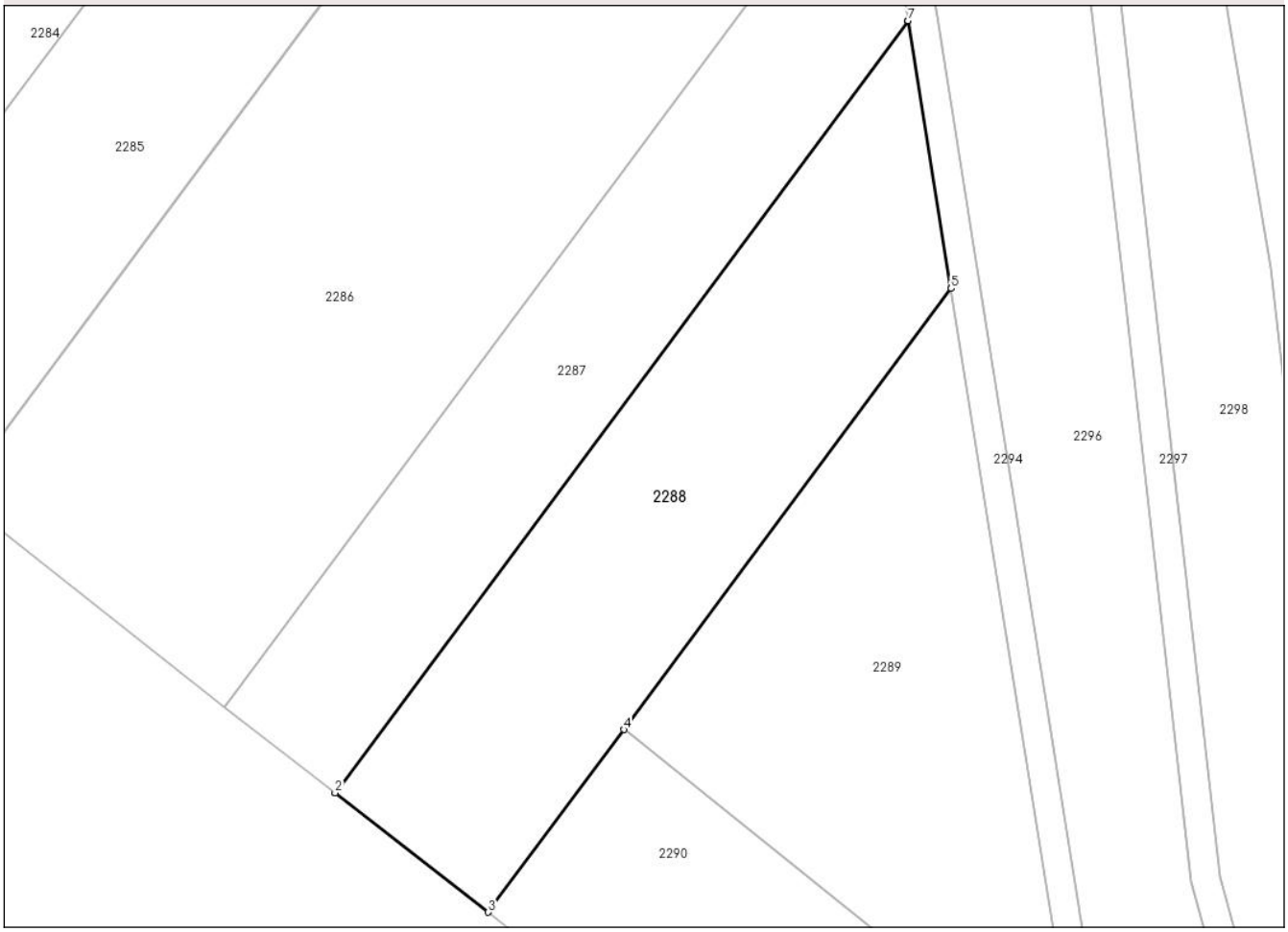

Date referitoare la teren

Crt	Categorie folosință	Intra vilan	Suprafaţa (mp)	Tarla	Parcelă	Nr. topo	Observaţii / Referinţe
1	arabil	NU	3.164	1	55	-	Arabil in Peret CFR

Lungime Segmente
1) Valorile lungimilor segmentelor sunt obţinute din proiecţie în plan.

Punct început	X / Y	Punct sfârşit	X / Y	Lungime segment (** (m)
1	240.498,555 436.525,47	2	240.498,556 436.525,469	0.001
2	240.498,556 436.525,469	3	240.519,54 436.509,145	26.586
3	240.519,54 436.509,145	4	240.538,118 436.534,151	31.152
4	240.538,118 436.534,151	5	240.582,974 436.594,524	75.213
5	240.582,974 436.594,524	6	240.577,103 436.631,189	37.132

Document care conține date cu caracter personal, protejat de prevederile Regulamentului (UE) nr. 679/2016 și Legii 190/2018

Punct început	X / Y	Punct sfârşit	X / Y	Lungime segment (** (m)
6	240.577,103 436.631,189	7	240.577,103 436.631,191	0.002
7	240.577,103 436.631,191	1	240.498,555 436.525,47	131.707

** Lungimile segmentelor sunt determinate în planul de proiecţie Stereo 70 şi sunt rotunjite la 1 milimetru.
*** Distanţa dintre puncte este formată din segmente cumulate ce sunt mai mici decât valoarea 1 milimetru.

Document care conține date cu caracter personal, protejat de prevederile Regulamentului (UE) nr. 679/2016 și Legii 190/2018

DATE DESPRE IMOBILUL NR. 2289

Oficiul de Cadastru şi Publicitate Imobiliară CARAS-SEVERIN
Biroul de Cadastru şi Publicitate Imobiliară Resita

A. Partea I. Descrierea imobilului

TEREN Extravilan Nr. cadastral vechi:A 1/53

Adresa: Jud. Caraș-Severin

Nr. Crt	Nr cadastral Nr. topografic	Suprafaţa* (mp)	Observaţii / Referinţe
A1		3.000	Sector cadastral:22 Teren neimprejmuit;

B. Partea II. Proprietari şi acte

Inscrieri privitoare la dreptul de proprietate şi alte drepturi reale		Referinţe
/		
Act Administrativ nr. 1181, din 10/05/1999 emis de CJSDPAT CARAS SEVERIN;		
B1	Intabulare, drept de PROPRIETATE, dobandit prin Reconstituire, cota actuala 1/1, cota initiala 1/1	A1
	1) **MURARIU ELENA**	

C. Partea III. SARCINI .

Inscrieri privind dezmembramintele dreptului de proprietate, drepturi reale de garanţie şi sarcini	Referinţe
NU SUNT	

Document care conține date cu caracter personal, protejat de prevederile Regulamentului (UE) nr. 679/2016 și Legii 190/2018

Anexa Nr. 1 La Partea I

Teren

Nr cadastral	Suprafaţa (mp)*	Observaţii / Referinţe
	3.000	

* Suprafaţa este determinată in planul de proiecţie Stereo 70.

DETALII LINIARE IMOBIL

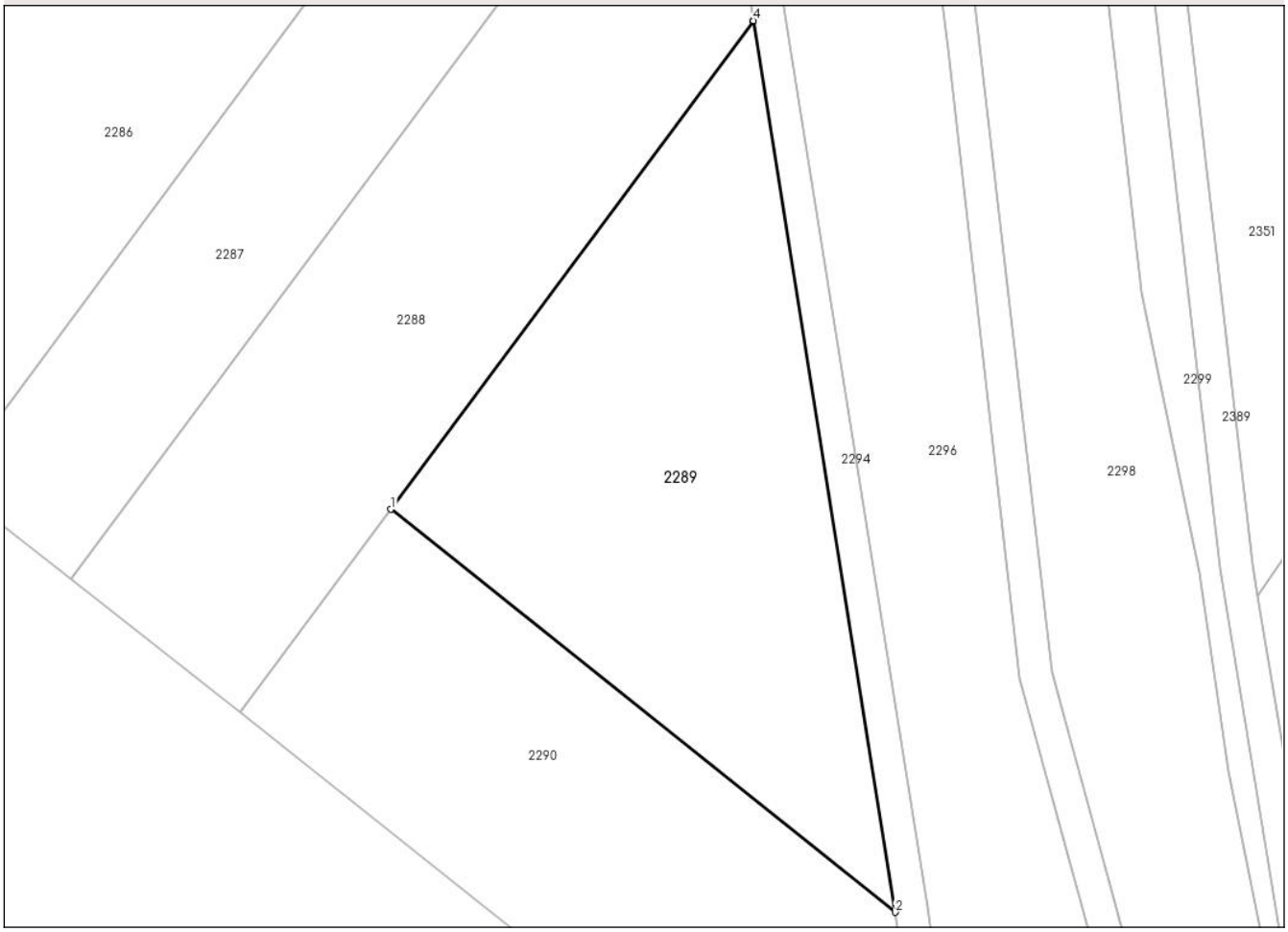

Date referitoare la teren

Crt	Categorie folosință	Intra vilan	Suprafaţa (mp)	Tarla	Parcelă	Nr. topo	Observaţii / Referinţe
1	arabil	NU	3.000	1	53	-	

Lungime Segmente
1) Valorile lungimilor segmentelor sunt obţinute din proiecţie în plan.

Punct început	X / Y	Punct sfârşit	X / Y	Lungime segment (** (m)
1	240.538,118 436.534,151	2	240.600,521 436.484,37	79.827
2	240.600,521 436.484,37	3	240.582,974 436.594,522	111.541
3	240.582,974 436.594,522	4	240.582,974 436.594,524	0.002
4	240.582,974 436.594,524	1	240.538,118 436.534,151	75.213

**** Lungimile segmentelor sunt determinate în planul de proiecţie Stereo 70 şi sunt rotunjite la 1 milimetru.**

Document care conține date cu caracter personal, protejat de prevederile Regulamentului (UE) nr. 679/2016 și Legii 190/2018

***** Distanţa dintre puncte este formată din segmente cumulate ce sunt mai mici decât valoarea 1 milimetru.**

DATE DESPRE IMOBILUL NR. 2290

Oficiul de Cadastru şi Publicitate Imobiliară CARAS-SEVERIN
Biroul de Cadastru şi Publicitate Imobiliară Resita

A. Partea I. Descrierea imobilului

TEREN Extravilan Nr. cadastral vechi:A I/64

Adresa: Jud. Caraș-Severin

Nr. Crt	Nr cadastral Nr. topografic	Suprafaţa* (mp)	Observaţii / Referinţe
A1		3.000	Sector cadastral:22 Teren neimprejmuit;

B. Partea II. Proprietari şi acte

Inscrieri privitoare la dreptul de proprietate şi alte drepturi reale		Referinţe
/		
Act Administrativ nr. 936, din 23/06/1995 emis de CJSDPAT CARAS SEVERIN;		
B1	Intabulare, drept de PROPRIETATE, dobandit prin Reconstituire, cota actuala 1/1, cota initiala 1/1	A1
	1) **VADASZ ANA**	

C. Partea III. SARCINI .

Inscrieri privind dezmembramintele dreptului de proprietate, drepturi reale de garanţie şi sarcini	Referinţe
NU SUNT	

Document care conține date cu caracter personal, protejat de prevederile Regulamentului (UE) nr. 679/2016 și Legii 190/2018

Anexa Nr. 1 La Partea I

Teren

Nr cadastral	Suprafaţa (mp)*	Observaţii / Referinţe
	3.000	

* Suprafaţa este determinată in planul de proiecţie Stereo 70.

DETALII LINIARE IMOBIL

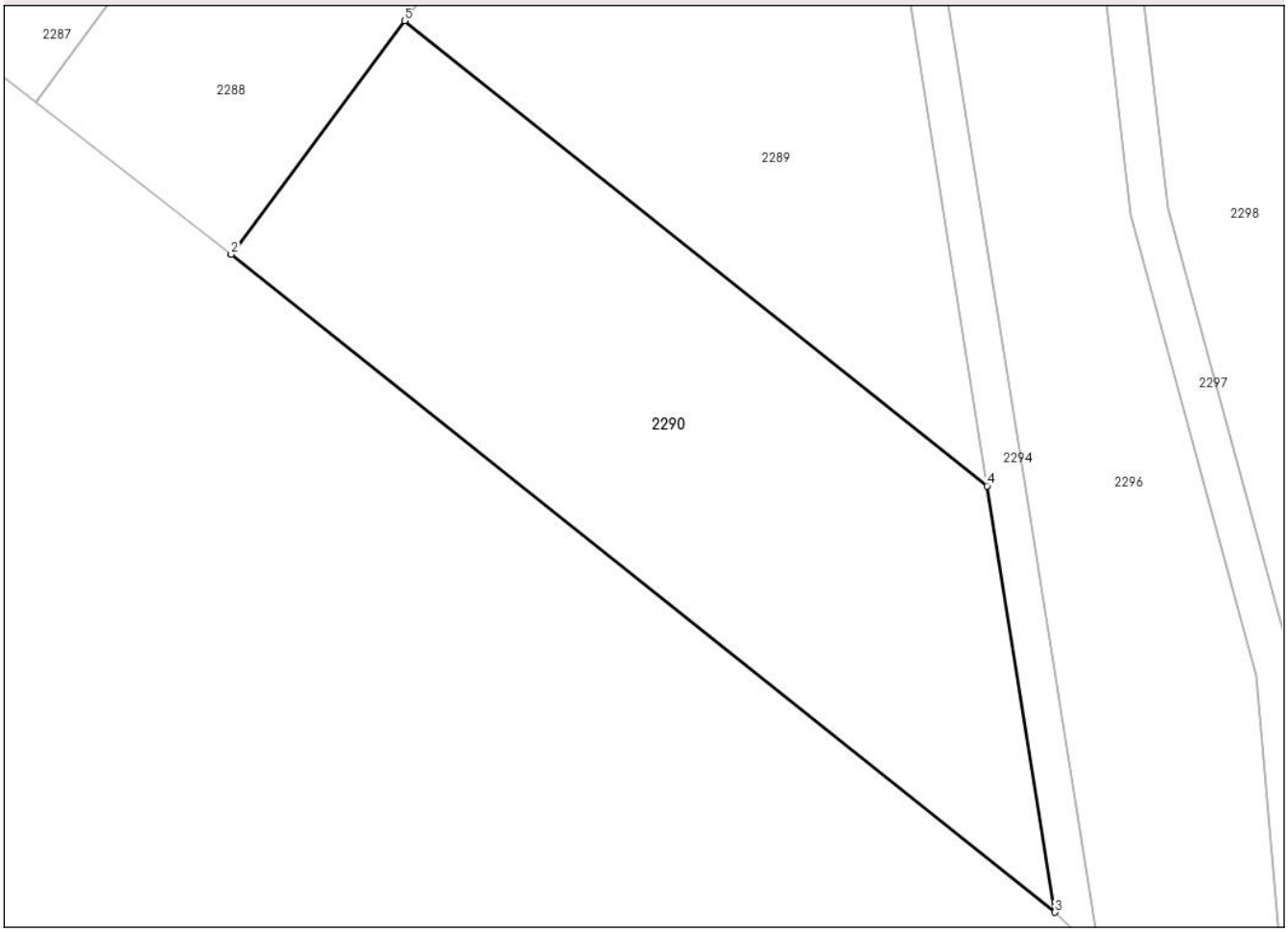

Date referitoare la teren

Crt	Categorie folosință	Intra vilan	Suprafaţa (mp)	Tarla	Parcelă	Nr. topo	Observaţii / Referinţe
1	arabil	NU	3.000	I	64	-	

Lungime Segmente
1) Valorile lungimilor segmentelor sunt obţinute din proiecţie în plan.

Punct început	X / Y	Punct sfârşit	X / Y	Lungime segment (** (m)
1	240.519,54 436.509,145	2	240.519,541 436.509,144	0.001
2	240.519,541 436.509,144	3	240.607,789 436.438,745	112.888
3	240.607,789 436.438,745	4	240.600,521 436.484,37	46.2
4	240.600,521 436.484,37	5	240.538,118 436.534,151	79.827
5	240.538,118 436.534,151	1	240.519,54 436.509,145	31.152

Document care conține date cu caracter personal, protejat de prevederile Regulamentului (UE) nr. 679/2016 și Legii 190/2018

** Lungimile segmentelor sunt determinate în planul de proiecţie Stereo 70 şi sunt rotunjite la 1 milimetru.
*** Distanţa dintre puncte este formată din segmente cumulate ce sunt mai mici decât valoarea 1 milimetru.

Document care conține date cu caracter personal, protejat de prevederile Regulamentului (UE) nr. 679/2016 și Legii 190/2018

DATE DESPRE IMOBILUL NR. 2292

Oficiul de Cadastru şi Publicitate Imobiliară CARAS-SEVERIN
Biroul de Cadastru şi Publicitate Imobiliară Resita

A. Partea I. Descrierea imobilului

TEREN Extravilan Nr. cadastral vechi:DE 1206

Adresa: Jud. Caraș-Severin

Nr. Crt	Nr cadastral Nr. topografic	Suprafaţa* (mp)	Observaţii / Referinţe
A1		2.092	Sector cadastral:22 Teren neimprejmuit;

B. Partea II. Proprietari şi acte

Inscrieri privitoare la dreptul de proprietate şi alte drepturi reale		Referinţe
/		
Act Administrativ nr. 14, din 30/01/2025 emis de PRIMARIA ORASULUI BOCSA;		
B1	Intabulare, drept de PROPRIETATE, dobandit prin Lege, cota actuala 1/1, cota initiala 1/1	A1
	1) **ORASUL BOCSA**, CIF:9999999999999, , Domeniul public	

C. Partea III. SARCINI .

Inscrieri privind dezmembramintele dreptului de proprietate, drepturi reale de garanţie şi sarcini	Referinţe
NU SUNT	

Document care conține date cu caracter personal, protejat de prevederile Regulamentului (UE) nr. 679/2016 și Legii 190/2018

Anexa Nr. 1 La Partea I

Teren

Nr cadastral	Suprafaţa (mp)*	Observaţii / Referinţe
	2.092	

* Suprafaţa este determinată in planul de proiecţie Stereo 70.

DETALII LINIARE IMOBIL

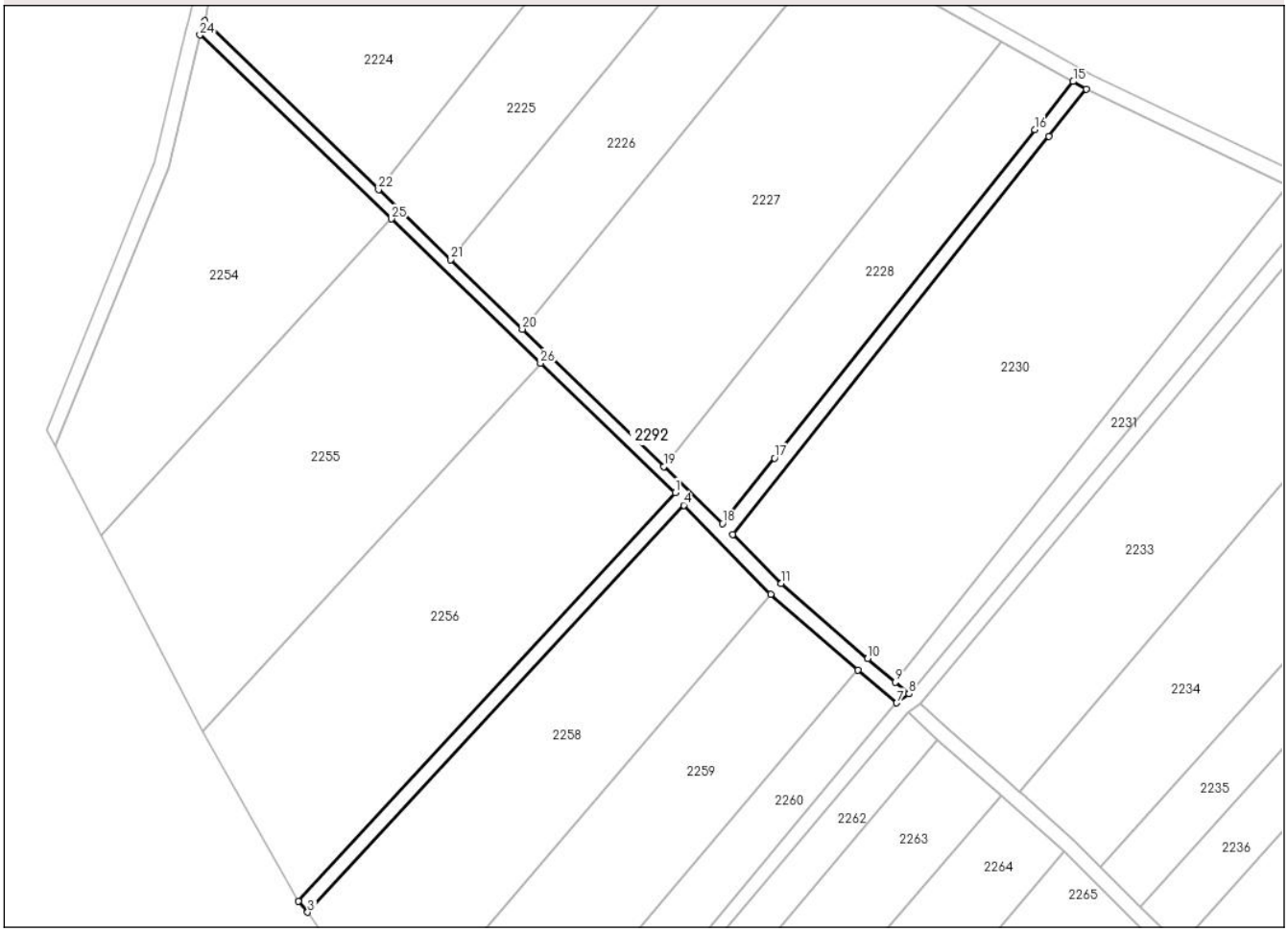

Date referitoare la teren

Crt	Categorie folosință	Intra vilan	Suprafaţa (mp)	Tarla	Parcelă	Nr. topo	Observaţii / Referinţe
1	drum	NU	2.092	-	DE1206	-	

Lungime Segmente

1) Valorile lungimilor segmentelor sunt obţinute din proiecţie în plan.

Punct început	X / Y	Punct sfârşit	X / Y	Lungime segment (** (m)
1	240.057,272 437.133,826	2	239.955,994 437.024,226	149.229
3	239.958,551 437.021,286	4	240.059,528 437.130,426	148.687
5	240.082,842 437.106,554	6	240.106,304 437.086,234	31.038
7	240.116,679 437.077,394	8	240.119,97 437.079,845	4.103
9	240.116,299 437.082,973	10	240.108,882 437.089,293	9.744

Punct început	X / Y	Punct sfârşit	X / Y	Lungime segment (** (m)
2	239.955,994 437.024,226	3	239.958,551 437.021,286	3.896
4	240.059,528 437.130,426	5	240.082,842 437.106,554	33.368
6	240.106,304 437.086,234	7	240.116,679 437.077,394	13.63
8	240.119,97 437.079,845	9	240.116,299 437.082,973	4.823
10	240.108,882 437.089,293	11	240.085,587 437.109,468	30.817

Document care conține date cu caracter personal, protejat de prevederile Regulamentului (UE) nr. 679/2016 și Legii 190/2018

Punct început	X / Y	Punct sfârşit	X / Y	Lungime segment (** (m)
11	240.085,587 437.109,468	12	240.072,724 437.122,639	18.41
13	240.157,521 437.229,408	14	240.167,576 437.242,068	16.167
15	240.164,046 437.244,054	16	240.153,779 437.231,128	16.507
17	240.083,855 437.143,086	18	240.069,894 437.125,536	22.426
19	240.054,157 437.140,794	20	240.016,163 437.177,633	52.921
21	239.996,906 437.196,304	22	239.977,576 437.215,046	26.924
23	239.930,836 437.260,365	24	239.929,598 437.256,526	4.034
25	239.981,001 437.207,234	26	240.021,013 437.168,521	55.675

Punct început	X / Y	Punct sfârşit	X / Y	Lungime segment (** (m)
12	240.072,724 437.122,639	13	240.157,521 437.229,408	136.346
14	240.167,576 437.242,068	15	240.164,046 437.244,054	4.05
16	240.153,779 437.231,128	17	240.083,855 437.143,086	112.431
18	240.069,894 437.125,536	19	240.054,157 437.140,794	21.919
20	240.016,163 437.177,633	21	239.996,906 437.196,304	26.822
22	239.977,576 437.215,046	23	239.930,836 437.260,365	65.103
24	239.929,598 437.256,526	25	239.981,001 437.207,234	71.218
26	240.021,013 437.168,521	1	240.057,272 437.133,826	50.184

** Lungimile segmentelor sunt determinate în planul de proiecţie Stereo 70 şi sunt rotunjite la 1 milimetru.
*** Distanţa dintre puncte este formată din segmente cumulate ce sunt mai mici decât valoarea 1 milimetru.

Document care conține date cu caracter personal, protejat de prevederile Regulamentului (UE) nr. 679/2016 și Legii 190/2018

DATE DESPRE IMOBILUL NR. 2293

Oficiul de Cadastru şi Publicitate Imobiliară CARAS-SEVERIN
Biroul de Cadastru şi Publicitate Imobiliară Resita

A. Partea I. Descrierea imobilului

TEREN Intravilan Nr. cadastral vechi:A 1/1

Adresa: Loc. Bocsa, Jud. Caraș-Severin

Nr. Crt	Nr cadastral Nr. topografic	Suprafaţa* (mp)	Observaţii / Referinţe
A1		1.700	Sector cadastral:22 Teren neimprejmuit;

B. Partea II. Proprietari şi acte

Inscrieri privitoare la dreptul de proprietate şi alte drepturi reale		Referinţe
/		
Act Administrativ nr. 1, din 14/01/2024 emis de -;		
B1	Inscrierea posesiei, drept de PROPRIETATE, dobandit prin Lege, cota actuala 1/1, cota initiala 1/1	A1
	1) **NEIDENTIFICAT NEIDENTIFICAT**	
Act Normativ nr. Legea nr. 7, din 13/03/1996 emis de PARLAMENTUL ROMANIEI (.art. 13);		
B2	Se noteaza mentiunea proprietar neidentificat, rezerva comisiei locale de fond funciar.	A1

C. Partea III. SARCINI .

Inscrieri privind dezmembramintele dreptului de proprietate, drepturi reale de garanţie şi sarcini	Referinţe
NU SUNT	

Document care conține date cu caracter personal, protejat de prevederile Regulamentului (UE) nr. 679/2016 și Legii 190/2018

Anexa Nr. 1 La Partea I

Teren

Nr cadastral	Suprafaţa (mp)*	Observaţii / Referinţe
	1.700	

* Suprafaţa este determinată in planul de proiecţie Stereo 70.

DETALII LINIARE IMOBIL

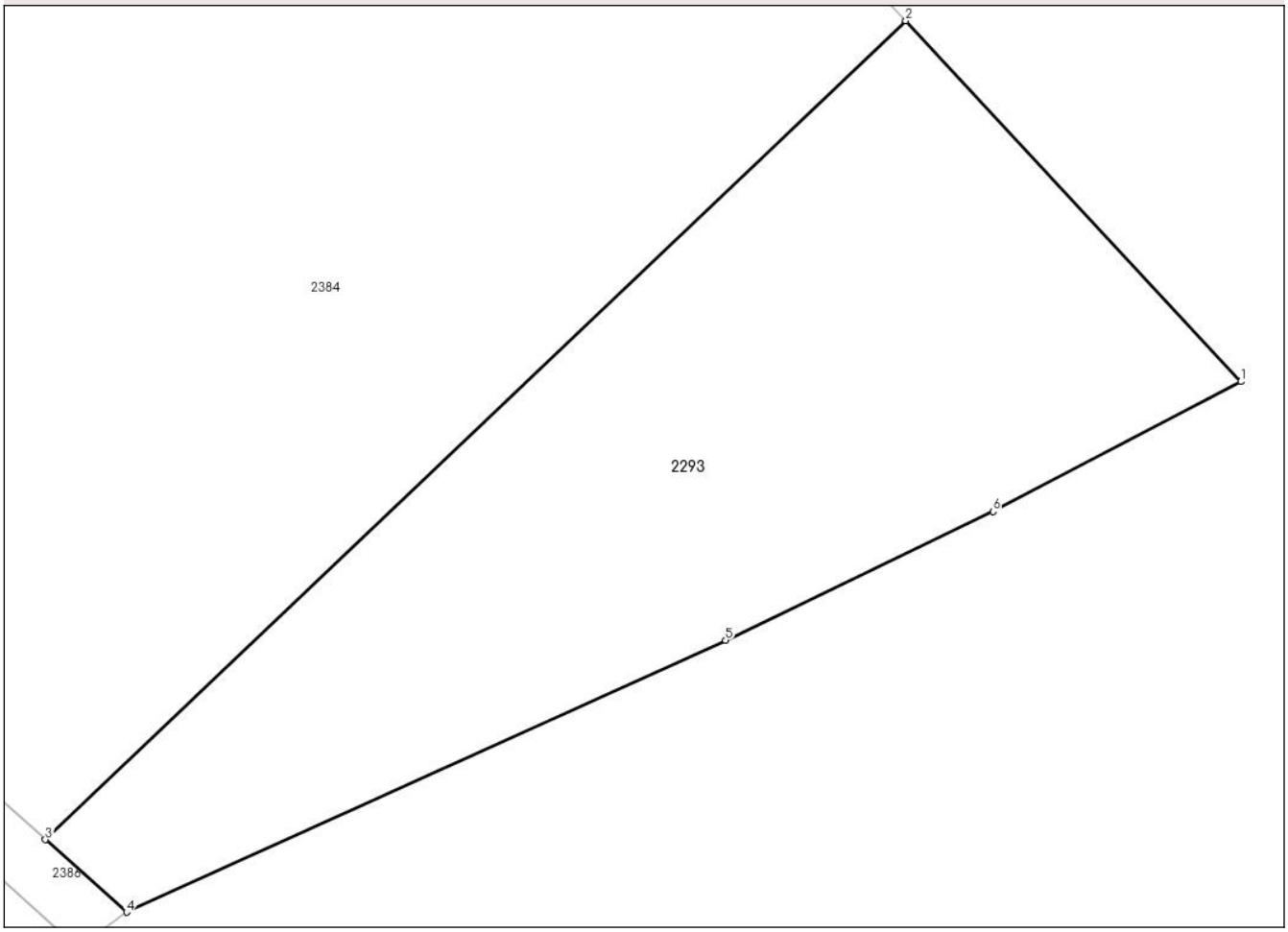

Date referitoare la teren

Crt	Categorie folosință	Intra vilan	Suprafaţa (mp)	Tarla	Parcelă	Nr. topo	Observaţii / Referinţe
1	arabil	DA	1.700	1	1	-	

Lungime Segmente
1) Valorile lungimilor segmentelor sunt obţinute din proiecţie în plan.

Punct început	X / Y	Punct sfârşit	X / Y	Lungime segment (** (m)
1	241.442,534 436.040,656	2	241.419,591 436.065,336	33.697
2	241.419,591 436.065,336	3	241.360,698 436.009,341	81.264
3	241.360,698 436.009,341	4	241.366,256 436.004,378	7.451
4	241.366,256 436.004,378	5	241.407,254 436.022,981	45.021
5	241.407,254 436.022,981	6	241.425,569 436.031,777	20.318

Document care conține date cu caracter personal, protejat de prevederile Regulamentului (UE) nr. 679/2016 și Legii 190/2018

Punct început	X / Y	Punct sfârşit	X / Y	Lungime segment (** (m)
6	241.425,569 436.031,777	1	241.442,534 436.040,656	19.148

** Lungimile segmentelor sunt determinate în planul de proiecţie Stereo 70 şi sunt rotunjite la 1 milimetru.
*** Distanţa dintre puncte este formată din segmente cumulate ce sunt mai mici decât valoarea 1 milimetru.

Document care conține date cu caracter personal, protejat de prevederile Regulamentului (UE) nr. 679/2016 și Legii 190/2018

DATE DESPRE IMOBILUL NR. 2294

Oficiul de Cadastru şi Publicitate Imobiliară CARAS-SEVERIN
Biroul de Cadastru şi Publicitate Imobiliară Resita

A. Partea I. Descrierea imobilului

TEREN Extravilan

Adresa: Jud. Caraş-Severin

Nr. Crt	Nr cadastral Nr. topografic	Suprafaţa* (mp)	Observaţii / Referinţe
A1		Din acte: 0 Masurata: 1.662	Sector cadastral:22 Teren neimprejmuit;

B. Partea II. Proprietari şi acte

Inscrieri privitoare la dreptul de proprietate şi alte drepturi reale		Referinţe
/		
Act Administrativ nr. 14, din 30/01/2025 emis de PRIMARIA ORASULUI BOCSA;		
B1	Intabulare, drept de PROPRIETATE, dobandit prin Lege, cota actuala 1/1, cota initiala 1/1	A1
	1) **ORASUL BOCSA**, CIF:9999999999999, , Domeniul public	

C. Partea III. SARCINI .

Inscrieri privind dezmembramintele dreptului de proprietate, drepturi reale de garanţie şi sarcini	Referinţe
NU SUNT	

Anexa Nr. 1 La Partea I

Teren

Nr cadastral	Suprafaţa (mp)*	Observaţii / Referinţe
	Din acte: 0 Masurata: 1.662	

* Suprafaţa este determinată in planul de proiecţie Stereo 70.

DETALII LINIARE IMOBIL

Date referitoare la teren

Crt	Categorie folosinţă	Intra vilan	Suprafaţa (mp)	Tarla	Parcelă	Nr. topo	Observaţii / Referinţe
1	drum	NU	1.662	-	-	-	

Lungime Segmente

1) Valorile lungimilor segmentelor sunt obţinute din proiecţie în plan.

Punct început	X / Y	Punct sfârşit	X / Y	Lungime segment (** (m)
1	240.556,876 436.805,869	2	240.560,768 436.763,183	42.863
3	240.563,872 436.723,917	4	240.563,887 436.723,728	0.19
5	240.572,869 436.657,636	6	240.572,869 436.657,634	0.002
7	240.577,103 436.631,191	8	240.577,103 436.631,189	0.002
9	240.582,974 436.594,524	10	240.582,974 436.594,522	0.002

Punct început	X / Y	Punct sfârşit	X / Y	Lungime segment (** (m)
2	240.560,768 436.763,183	3	240.563,872 436.723,917	39.388
4	240.563,887 436.723,728	5	240.572,869 436.657,636	66.7
6	240.572,869 436.657,634	7	240.577,103 436.631,191	26.78
8	240.577,103 436.631,189	9	240.582,974 436.594,524	37.132
10	240.582,974 436.594,522	11	240.600,521 436.484,37	111.541

Document care conține date cu caracter personal, protejat de prevederile Regulamentului (UE) nr. 679/2016 și Legii 190/2018

Punct început	X / Y	Punct sfârşit	X / Y	Lungime segment (** (m)
11	240.600,521 436.484,37	12	240.607,789 436.438,745	46.2
13	240.612,568 436.434,171	14	240.604,471 436.485,0	51.47
15	240.586,924 436.595,151	16	240.581,053 436.631,821	37.137
17	240.576,826 436.658,22	18	240.567,866 436.724,155	66.541
19	240.564,754 436.763,522	20	240.560,85 436.806,339	42.995
21	240.557,134 436.831,915	22	240.557,788 436.849,69	17.787
23	240.553,665 436.846,42	24	240.553,123 436.831,699	14.731

Punct început	X / Y	Punct sfârşit	X / Y	Lungime segment (** (m)
12	240.607,789 436.438,745	13	240.612,568 436.434,171	6.615
14	240.604,471 436.485,0	15	240.586,924 436.595,151	111.54
16	240.581,053 436.631,821	17	240.576,826 436.658,22	26.735
18	240.567,866 436.724,155	19	240.564,754 436.763,522	39.49
20	240.560,85 436.806,339	21	240.557,134 436.831,915	25.845
22	240.557,788 436.849,69	23	240.553,665 436.846,42	5.262
24	240.553,123 436.831,699	1	240.556,876 436.805,869	26.101

** Lungimile segmentelor sunt determinate în planul de proiecţie Stereo 70 şi sunt rotunjite la 1 milimetru.
*** Distanţa dintre puncte este formată din segmente cumulate ce sunt mai mici decât valoarea 1 milimetru.

Document care conține date cu caracter personal, protejat de prevederile Regulamentului (UE) nr. 679/2016 și Legii 190/2018

DATE DESPRE IMOBILUL NR. 2296

Oficiul de Cadastru şi Publicitate Imobiliară CARAS-SEVERIN
Biroul de Cadastru şi Publicitate Imobiliară Resita

A. Partea I. Descrierea imobilului

TEREN Extravilan

Adresa: Jud. Caraş-Severin

Nr. Crt	Nr cadastral Nr. topografic	Suprafaţa* (mp)	Observaţii / Referinţe
A1		9.814	Sector cadastral:22 Teren neimprejmuit;

B. Partea II. Proprietari şi acte

Inscrieri privitoare la dreptul de proprietate şi alte drepturi reale		Referinţe
/		
Act Normativ nr. HG nr 1705, din 21/12/2006 emis de GUVERNUL ROMANIEI;		
B1	Intabulare, drept de PROPRIETATE, dobandit prin Lege, cota actuala 1/1, cota initiala 1/1	A1
	1) **STATUL ROMAN**, CIF:9999999999999	
B2	Intabulare, drept de ADMINISTRARE, dobandit prin Lege, cota actuala 1/1, cota initiala 1/1	A1
	1) **AN APELE ROMANE-ADMINISTRATIA BAZINALA DE APA BANAT**, CIF:9999999999999	

C. Partea III. SARCINI .

Inscrieri privind dezmembramintele dreptului de proprietate, drepturi reale de garanţie şi sarcini	Referinţe
NU SUNT	

Document care conține date cu caracter personal, protejat de prevederile Regulamentului (UE) nr. 679/2016 și Legii 190/2018

Anexa Nr. 1 La Partea I

Teren

Nr cadastral	Suprafaţa (mp)*	Observaţii / Referinţe
	9.814	

* Suprafaţa este determinată in planul de proiecţie Stereo 70.

DETALII LINIARE IMOBIL

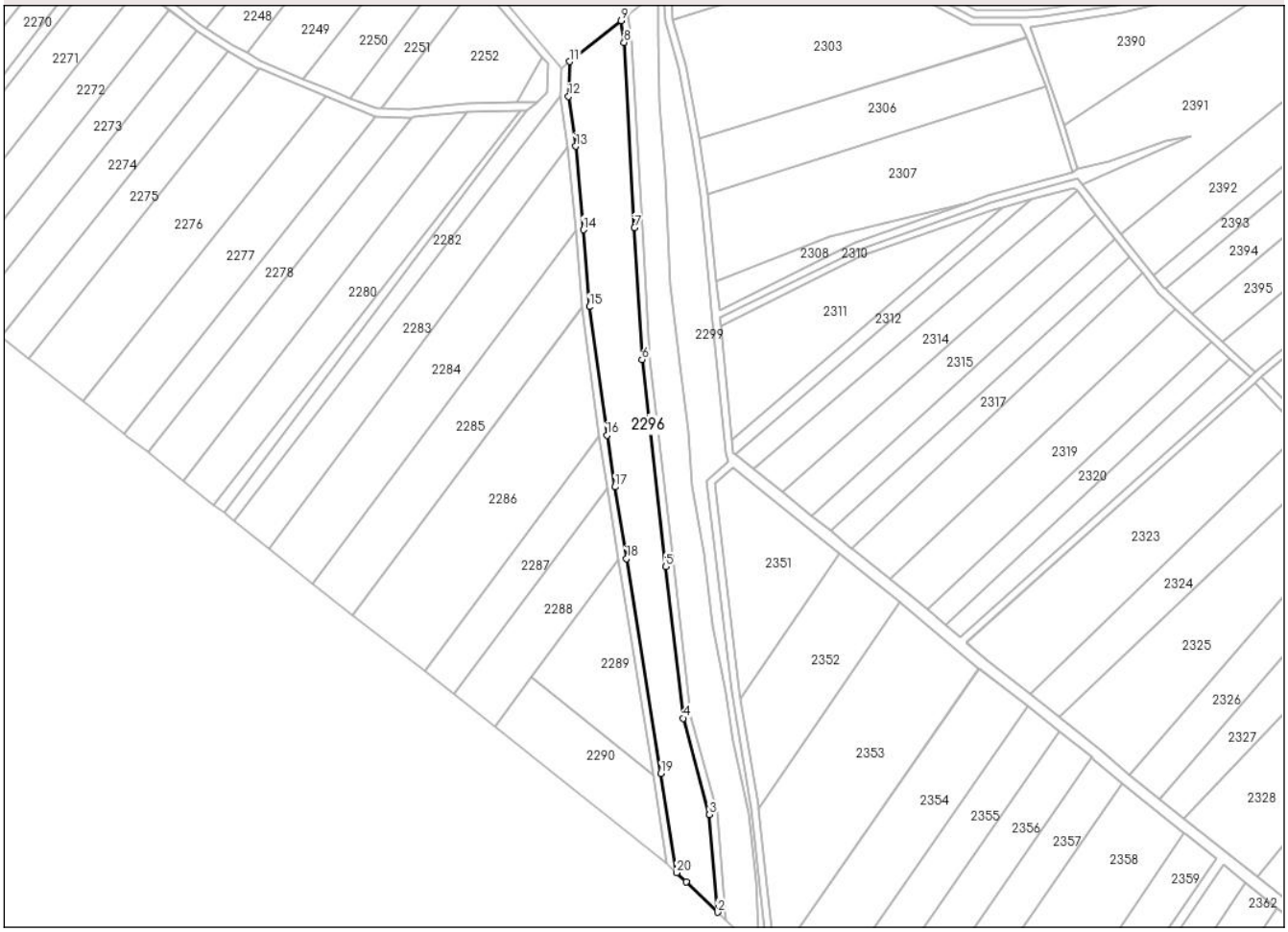

Date referitoare la teren

Crt	Categorie folosinţă	Intra vilan	Suprafaţa (mp)	Tarla	Parcelă	Nr. topo	Observaţii / Referinţe
1	curti constructii	NU	9.814	-	-	-	

Lungime Segmente
1) Valorile lungimilor segmentelor sunt obţinute din proiecţie în plan.

Punct început	X / Y	Punct sfârşit	X / Y	Lungime segment (** (m)
1	240.617,456 436.429,494	2	240.633,662 436.413,979	22.435
2	240.633,662 436.413,979	3	240.629,365 436.464,043	50.248
3	240.629,365 436.464,043	4	240.615,933 436.513,325	51.08
4	240.615,933 436.513,325	5	240.607,044 436.590,971	78.153
5	240.607,044 436.590,971	6	240.594,894 436.697,11	106.832

Document care conține date cu caracter personal, protejat de prevederile Regulamentului (UE) nr. 679/2016 și Legii 190/2018

Punct început	X / Y	Punct sfârşit	X / Y	Lungime segment (** (m)
6	240.594,894 436.697,11	7	240.591,054 436.764,595	67.594
7	240.591,054 436.764,595	8	240.585,656 436.859,465	95.023
8	240.585,656 436.859,465	9	240.584,215 436.870,643	11.27
9	240.584,215 436.870,643	10	240.560,582 436.851,905	30.16
10	240.560,582 436.851,905	11	240.557,788 436.849,69	3.565
11	240.557,788 436.849,69	12	240.557,134 436.831,915	17.787
12	240.557,134 436.831,915	13	240.560,85 436.806,339	25.845
13	240.560,85 436.806,339	14	240.564,754 436.763,522	42.995
14	240.564,754 436.763,522	15	240.567,866 436.724,155	39.49
15	240.567,866 436.724,155	16	240.576,826 436.658,22	66.541
16	240.576,826 436.658,22	17	240.581,053 436.631,821	26.735
17	240.581,053 436.631,821	18	240.586,924 436.595,151	37.137
18	240.586,924 436.595,151	19	240.604,471 436.485,0	111.54
19	240.604,471 436.485,0	20	240.612,568 436.434,171	51.47
20	240.612,568 436.434,171	1	240.617,456 436.429,494	6.765

** Lungimile segmentelor sunt determinate în planul de proiecţie Stereo 70 şi sunt rotunjite la 1 milimetru.
*** Distanţa dintre puncte este formată din segmente cumulate ce sunt mai mici decât valoarea 1 milimetru.

Document care conține date cu caracter personal, protejat de prevederile Regulamentului (UE) nr. 679/2016 și Legii 190/2018

DATE DESPRE IMOBILUL NR. 2297

Oficiul de Cadastru şi Publicitate Imobiliară CARAS-SEVERIN
Biroul de Cadastru şi Publicitate Imobiliară Resita

A. Partea I. Descrierea imobilului

TEREN Extravilan Nr. cadastral vechi:HCN 1212

Adresa: Jud. Caraș-Severin

Nr. Crt	Nr cadastral Nr. topografic	Suprafaţa* (mp)	Observaţii / Referinţe
A1		Din acte: 0 Masurata: 1.855	Sector cadastral:22 Teren neimprejmuit;

B. Partea II. Proprietari şi acte

Inscrieri privitoare la dreptul de proprietate şi alte drepturi reale		Referinţe
/		
Act Administrativ nr. 14, din 30/01/2025 emis de PRIMARIA ORASULUI BOCSA;		
B1	Intabulare, drept de PROPRIETATE, dobandit prin Lege, cota actuala 1/1, cota initiala 1/1	A1
	1) **ORASUL BOCSA**, CIF:9999999999999, , Domeniul public	

C. Partea III. SARCINI .

Inscrieri privind dezmembramintele dreptului de proprietate, drepturi reale de garanţie şi sarcini	Referinţe
NU SUNT	

Anexa Nr. 1 La Partea I

Teren

Nr cadastral	Suprafaţa (mp)*	Observaţii / Referinţe
	Din acte: 0 Masurata: 1.855	

* Suprafaţa este determinată in planul de proiecţie Stereo 70.

DETALII LINIARE IMOBIL

Date referitoare la teren

Crt	Categorie folosință	Intra vilan	Suprafaţa (mp)	Tarla	Parcelă	Nr. topo	Observaţii / Referinţe
1	ape curgatoare	NU	1.855	-	HCN 1212	-	

Lungime Segmente
1) Valorile lungimilor segmentelor sunt obţinute din proiecţie în plan.

Punct început	X / Y	Punct sfârşit	X / Y	Lungime segment (** (m)
1	240.638,036 436.409,793	2	240.633,319 436.464,746	55.155
2	240.633,319 436.464,746	3	240.619,872 436.514,083	51.137
3	240.619,872 436.514,083	4	240.611,018 436.591,426	77.848
4	240.611,018 436.591,426	5	240.598,881 436.697,451	106.717
5	240.598,881 436.697,451	6	240.595,048 436.764,822	67.48

Document care conține date cu caracter personal, protejat de prevederile Regulamentului (UE) nr. 679/2016 și Legii 190/2018

Punct început	X / Y	Punct sfârşit	X / Y	Lungime segment (** (m)
6	240.595,048 436.764,822	7	240.589,642 436.859,835	95.167
7	240.589,642 436.859,835	8	240.587,874 436.873,545	13.824
8	240.587,874 436.873,545	9	240.584,215 436.870,643	4.67
9	240.584,215 436.870,643	10	240.585,656 436.859,465	11.27
10	240.585,656 436.859,465	11	240.591,054 436.764,595	95.023
11	240.591,054 436.764,595	12	240.594,894 436.697,11	67.594
12	240.594,894 436.697,11	13	240.607,044 436.590,971	106.832
13	240.607,044 436.590,971	14	240.615,933 436.513,325	78.153
14	240.615,933 436.513,325	15	240.629,365 436.464,043	51.08
15	240.629,365 436.464,043	16	240.633,662 436.413,979	50.248
16	240.633,662 436.413,979	1	240.638,036 436.409,793	6.054

** Lungimile segmentelor sunt determinate în planul de proiecţie Stereo 70 şi sunt rotunjite la 1 milimetru.
*** Distanţa dintre puncte este formată din segmente cumulate ce sunt mai mici decât valoarea 1 milimetru.

Document care conține date cu caracter personal, protejat de prevederile Regulamentului (UE) nr. 679/2016 și Legii 190/2018

DATE DESPRE IMOBILUL NR. 2298

Oficiul de Cadastru şi Publicitate Imobiliară CARAS-SEVERIN
Biroul de Cadastru şi Publicitate Imobiliară Resita

A. Partea I. Descrierea imobilului

TEREN Extravilan

Adresa: Jud. Caraş-Severin

Nr. Crt	Nr cadastral Nr. topografic	Suprafaţa* (mp)	Observaţii / Referinţe
A1		7.324	Sector cadastral:22 Teren neimprejmuit;

B. Partea II. Proprietari şi acte

Inscrieri privitoare la dreptul de proprietate şi alte drepturi reale		Referinţe
/		
Act Normativ nr. HG nr.1705, din 21/12/2006 emis de PARLAMENTUL ROMANIEI;		
B1	Intabulare, drept de PROPRIETATE, dobandit prin Lege, cota actuala 1/1, cota initiala 1/1	A1
	1) **STATUL ROMAN**, CIF:9999999999999	
B2	Intabulare, drept de ADMINISTRARE, dobandit prin Lege, cota actuala 1/1, cota initiala 1/1	A1
	1) **AN APELE ROMANE-ADMINISTRATIA BAZINALA DE APA BANAT**, CIF:9999999999999	

C. Partea III. SARCINI .

Inscrieri privind dezmembramintele dreptului de proprietate, drepturi reale de garanţie şi sarcini	Referinţe
NU SUNT	

Document care conține date cu caracter personal, protejat de prevederile Regulamentului (UE) nr. 679/2016 și Legii 190/2018

Anexa Nr. 1 La Partea I

Teren

Nr cadastral	Suprafaţa (mp)*	Observaţii / Referinţe
	7.324	

* Suprafaţa este determinată in planul de proiecţie Stereo 70.

DETALII LINIARE IMOBIL

Date referitoare la teren

Crt	Categorie folosinţă	Intra vilan	Suprafaţa (mp)	Tarla	Parcelă	Nr. topo	Observaţii / Referinţe
1	curti constructii	NU	7.324	-	-	-	

Lungime Segmente

1) Valorile lungimilor segmentelor sunt obţinute din proiecţie în plan.

Punct început	X / Y	Punct sfârşit	X / Y	Lungime segment (** (m)
1	240.653,931 436.394,585	2	240.654,839 436.403,211	8.674
3	240.653,046 436.430,098	4	240.649,461 436.464,154	34.244
5	240.641,694 436.501,796	6	240.638,109 436.526,293	24.758
7	240.630,939 436.560,948	8	240.626,757 436.597,395	36.686
9	240.620,782 436.632,647	10	240.618,392 436.660,131	27.588

Punct început	X / Y	Punct sfârşit	X / Y	Lungime segment (** (m)
2	240.654,839 436.403,211	3	240.653,046 436.430,098	26.947
4	240.649,461 436.464,154	5	240.641,694 436.501,796	38.435
6	240.638,109 436.526,293	7	240.630,939 436.560,948	35.389
8	240.626,757 436.597,395	9	240.620,782 436.632,647	35.755
10	240.618,392 436.660,131	11	240.614,209 436.694,188	34.313

Document care conține date cu caracter personal, protejat de prevederile Regulamentului (UE) nr. 679/2016 și Legii 190/2018

Punct început	X / Y	Punct sfârşit	X / Y	Lungime segment (** (m)
11	240.614,209 436.694,188	12	240.609,43 436.735,415	41.503
13	240.607,04 436.790,384	14	240.604,052 436.829,221	38.952
15	240.602,857 436.865,07	16	240.602,857 436.878,215	13.145
17	240.602,857 436.884,787	18	240.603,385 436.885,843	1.181
19	240.587,874 436.873,545	20	240.589,642 436.859,835	13.824
21	240.595,048 436.764,822	22	240.598,881 436.697,451	67.48
23	240.611,018 436.591,426	24	240.619,872 436.514,083	77.848
25	240.633,319 436.464,746	26	240.638,036 436.409,793	55.155

Punct început	X / Y	Punct sfârşit	X / Y	Lungime segment (** (m)
12	240.609,43 436.735,415	13	240.607,04 436.790,384	55.021
14	240.604,052 436.829,221	15	240.602,857 436.865,07	35.869
16	240.602,857 436.878,215	17	240.602,857 436.884,787	6.572
18	240.603,385 436.885,843	19	240.587,874 436.873,545	19.795
20	240.589,642 436.859,835	21	240.595,048 436.764,822	95.167
22	240.598,881 436.697,451	23	240.611,018 436.591,426	106.717
24	240.619,872 436.514,083	25	240.633,319 436.464,746	51.137
26	240.638,036 436.409,793	1	240.653,931 436.394,585	21.999

** Lungimile segmentelor sunt determinate în planul de proiecţie Stereo 70 şi sunt rotunjite la 1 milimetru.
*** Distanţa dintre puncte este formată din segmente cumulate ce sunt mai mici decât valoarea 1 milimetru.

Document care conține date cu caracter personal, protejat de prevederile Regulamentului (UE) nr. 679/2016 și Legii 190/2018

DATE DESPRE IMOBILUL NR. 2299

Oficiul de Cadastru şi Publicitate Imobiliară CARAS-SEVERIN
Biroul de Cadastru şi Publicitate Imobiliară Resita

A. Partea I. Descrierea imobilului

TEREN Extravilan

Adresa: Jud. Caraş-Severin

Nr. Crt	Nr cadastral Nr. topografic	Suprafaţa* (mp)	Observaţii / Referinţe
A1		4.770	Sector cadastral:22 Teren neimprejmuit;

B. Partea II. Proprietari şi acte

Inscrieri privitoare la dreptul de proprietate şi alte drepturi reale		Referinţe
/		
Act Normativ nr. 1, din 14/01/2024 emis de -;		
B1	Inscrierea posesiei, drept de PROPRIETATE, dobandit prin Lege, cota actuala 1/1, cota initiala 1/1	A1
	1) **NEIDENTIFICAT NEIDENTIFICAT**	
Act Normativ nr. Legea nr. 7, din 13/03/1996 emis de PARLAMENTUL ROMANIEI (.art. 13);		
B2	Se noteaza mentiunea proprietar neidentificat, rezerva comisiei locale de fond funciar.	A1

C. Partea III. SARCINI .

Inscrieri privind dezmembramintele dreptului de proprietate, drepturi reale de garanţie şi sarcini	Referinţe
NU SUNT	

Anexa Nr. 1 La Partea I

Teren

Nr cadastral	Suprafaţa (mp)*	Observaţii / Referinţe
	4.770	

* Suprafaţa este determinată in planul de proiecţie Stereo 70.

DETALII LINIARE IMOBIL

Date referitoare la teren

Crt	Categorie folosință	Intra vilan	Suprafaţa (mp)	Tarla	Parcelă	Nr. topo	Observaţii / Referinţe
1	neproductiv	NU	4.770	-	-	-	

Lungime Segmente

1) Valorile lungimilor segmentelor sunt obţinute din proiecţie în plan.

Punct început	X / Y	Punct sfârşit	X / Y	Lungime segment (** (m)
1	240.603,385 436.885,843	2	240.602,857 436.884,787	1.181
3	240.602,857 436.878,215	4	240.602,857 436.865,07	13.145
5	240.604,052 436.829,221	6	240.607,04 436.790,384	38.952
7	240.609,43 436.735,415	8	240.614,209 436.694,188	41.503
9	240.618,392 436.660,131	10	240.620,782 436.632,647	27.588

Punct început	X / Y	Punct sfârşit	X / Y	Lungime segment (** (m)
2	240.602,857 436.884,787	3	240.602,857 436.878,215	6.572
4	240.602,857 436.865,07	5	240.604,052 436.829,221	35.869
6	240.607,04 436.790,384	7	240.609,43 436.735,415	55.021
8	240.614,209 436.694,188	9	240.618,392 436.660,131	34.313
10	240.620,782 436.632,647	11	240.626,757 436.597,395	35.755

Document care conține date cu caracter personal, protejat de prevederile Regulamentului (UE) nr. 679/2016 și Legii 190/2018

Punct început	X / Y	Punct sfârşit	X / Y	Lungime segment (** (m)
11	240.626,757 436.597,395	12	240.630,939 436.560,948	36.686
13	240.638,109 436.526,293	14	240.641,694 436.501,796	24.758
15	240.649,461 436.464,154	16	240.653,046 436.430,098	34.244
17	240.654,839 436.403,211	18	240.653,931 436.394,585	8.674
19	240.659,236 436.389,508	20	240.650,617 436.466,643	77.615
21	240.640,747 436.526,84	22	240.628,226 436.635,112	108.994
23	240.639,153 436.644,503	24	240.637,647 436.648,895	4.643
25	240.637,03 436.655,458	26	240.630,574 436.722,115	66.969
27	240.628,888 436.736,606	28	240.624,591 436.781,378	44.978
29	240.620,43 436.809,71	30	240.613,374 436.846,299	37.263
31	240.606,911 436.870,464	32	240.605,736 436.887,707	17.283

Punct început	X / Y	Punct sfârşit	X / Y	Lungime segment (** (m)
12	240.630,939 436.560,948	13	240.638,109 436.526,293	35.389
14	240.641,694 436.501,796	15	240.649,461 436.464,154	38.435
16	240.653,046 436.430,098	17	240.654,839 436.403,211	26.947
18	240.653,931 436.394,585	19	240.659,236 436.389,508	7.343
20	240.650,617 436.466,643	21	240.640,747 436.526,84	61.001
22	240.628,226 436.635,112	23	240.639,153 436.644,503	14.408
24	240.637,647 436.648,895	25	240.637,03 436.655,458	6.592
26	240.630,574 436.722,115	27	240.628,888 436.736,606	14.589
28	240.624,591 436.781,378	29	240.620,43 436.809,71	28.636
30	240.613,374 436.846,299	31	240.606,911 436.870,464	25.014
32	240.605,736 436.887,707	1	240.603,385 436.885,843	3.0

**** Lungimile segmentelor sunt determinate în planul de proiecţie Stereo 70 şi sunt rotunjite la 1 milimetru.**
***** Distanţa dintre puncte este formată din segmente cumulate ce sunt mai mici decât valoarea 1 milimetru.**

Document care conține date cu caracter personal, protejat de prevederile Regulamentului (UE) nr. 679/2016 și Legii 190/2018

DATE DESPRE IMOBILUL NR. 2301

Oficiul de Cadastru şi Publicitate Imobiliară CARAS-SEVERIN
Biroul de Cadastru şi Publicitate Imobiliară Resita

A. Partea I. Descrierea imobilului

TEREN Extravilan

Adresa: Jud. Caraş-Severin

Nr. Crt	Nr cadastral Nr. topografic	Suprafaţa* (mp)	Observaţii / Referinţe
A1		1.695	Sector cadastral:22 Teren neimprejmuit;

B. Partea II. Proprietari şi acte

Inscrieri privitoare la dreptul de proprietate şi alte drepturi reale		Referinţe
/		
Act Normativ nr. HG nr.1705, din 21/12/2006 emis de PARLAMENTUL ROMANIEI;		
B1	Intabulare, drept de PROPRIETATE, dobandit prin Lege, cota actuala 1/1, cota initiala 1/1	A1
	1) **STATUL ROMAN**, CIF:9999999999999	
B2	Intabulare, drept de ADMINISTRARE, dobandit prin Lege, cota actuala 1/1, cota initiala 1/1	A1
	1) **AN APELE ROMANE-ADMINISTRATIA BAZINALA DE APA BANAT**, CIF:9999999999999	

C. Partea III. SARCINI .

Inscrieri privind dezmembramintele dreptului de proprietate, drepturi reale de garanţie şi sarcini	Referinţe
NU SUNT	

Document care conține date cu caracter personal, protejat de prevederile Regulamentului (UE) nr. 679/2016 și Legii 190/2018

Anexa Nr. 1 La Partea I

Teren

Nr cadastral	Suprafaţa (mp)*	Observaţii / Referinţe
	1.695	

* Suprafaţa este determinată in planul de proiecţie Stereo 70.

DETALII LINIARE IMOBIL

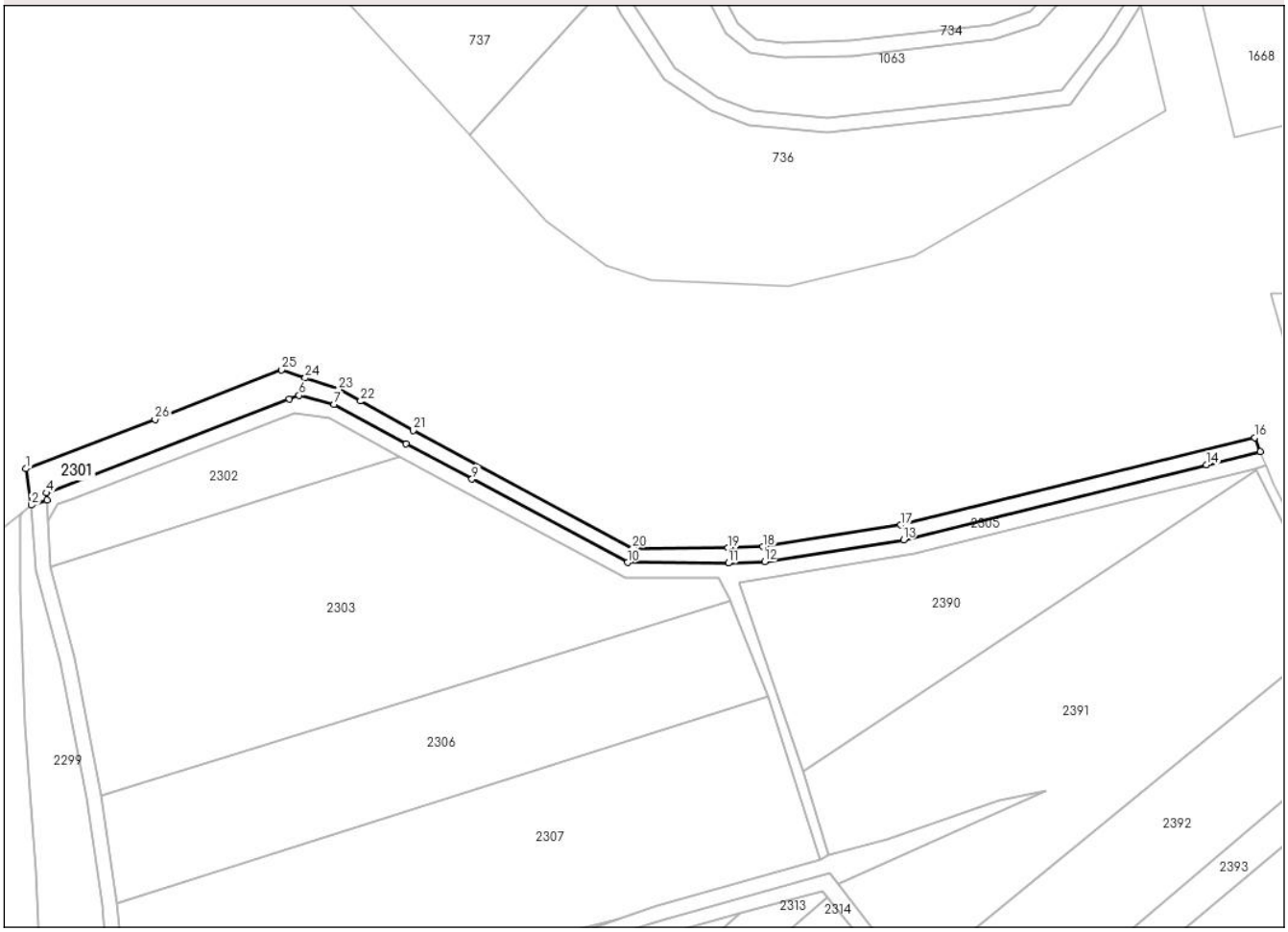

Date referitoare la teren

Crt	Categorie folosință	Intra vilan	Suprafaţa (mp)	Tarla	Parcelă	Nr. topo	Observaţii / Referinţe
1	curti constructii	NU	1.695	-	-	-	

Lungime Segmente

1) Valorile lungimilor segmentelor sunt obţinute din proiecţie în plan.

Punct început	X / Y	Punct sfârşit	X / Y	Lungime segment (** (m)
1	240.604,308 436.897,392	2	240.605,736 436.887,707	9.79
3	240.609,872 436.889,124	4	240.609,82 436.890,946	1.823
5	240.674,428 436.915,907	6	240.677,093 436.916,937	2.857
7	240.686,41 436.914,578	8	240.705,63 436.904,075	21.903
9	240.723,174 436.894,662	10	240.764,583 436.872,444	46.993

Punct început	X / Y	Punct sfârşit	X / Y	Lungime segment (** (m)
2	240.605,736 436.887,707	3	240.609,872 436.889,124	4.372
4	240.609,82 436.890,946	5	240.674,428 436.915,907	69.262
6	240.677,093 436.916,937	7	240.686,41 436.914,578	9.611
8	240.705,63 436.904,075	9	240.723,174 436.894,662	19.91
10	240.764,583 436.872,444	11	240.791,453 436.872,29	26.87

Document care conține date cu caracter personal, protejat de prevederile Regulamentului (UE) nr. 679/2016 și Legii 190/2018

Punct început	X / Y	Punct sfârşit	X / Y	Lungime segment (** (m)
11	240.791,453 436.872,29	12	240.801,102 436.872,629	9.655
13	240.838,123 436.878,465	14	240.918,827 436.898,408	83.132
15	240.933,166 436.901,951	16	240.931,707 436.905,711	4.033
17	240.837,33 436.882,39	18	240.800,618 436.876,602	37.165
19	240.791,398 436.876,291	20	240.765,918 436.876,267	25.48
21	240.707,534 436.907,593	22	240.693,481 436.915,409	16.08
23	240.687,636 436.918,467	24	240.678,698 436.921,561	9.458
25	240.672,457 436.923,722	26	240.638,706 436.910,479	36.256

Punct început	X / Y	Punct sfârşit	X / Y	Lungime segment (** (m)
12	240.801,102 436.872,629	13	240.838,123 436.878,465	37.478
14	240.918,827 436.898,408	15	240.933,166 436.901,951	14.77
16	240.931,707 436.905,711	17	240.837,33 436.882,39	97.216
18	240.800,618 436.876,602	19	240.791,398 436.876,291	9.225
20	240.765,918 436.876,267	21	240.707,534 436.907,593	66.257
22	240.693,481 436.915,409	23	240.687,636 436.918,467	6.597
24	240.678,698 436.921,561	25	240.672,457 436.923,722	6.605
26	240.638,706 436.910,479	1	240.604,308 436.897,392	36.803

** Lungimile segmentelor sunt determinate în planul de proiecţie Stereo 70 şi sunt rotunjite la 1 milimetru.
*** Distanţa dintre puncte este formată din segmente cumulate ce sunt mai mici decât valoarea 1 milimetru.

Document care conține date cu caracter personal, protejat de prevederile Regulamentului (UE) nr. 679/2016 și Legii 190/2018

DATE DESPRE IMOBILUL NR. 2302

Oficiul de Cadastru şi Publicitate Imobiliară CARAS-SEVERIN
Biroul de Cadastru şi Publicitate Imobiliară Resita

A. Partea I. Descrierea imobilului

TEREN Extravilan Nr. cadastral vechi:A 2/40

Adresa: Jud. Caraș-Severin

Nr. Crt	Nr cadastral Nr. topografic	Suprafaţa* (mp)	Observaţii / Referinţe
A1	30418	1.500	Sector cadastral:22 Teren neimprejmuit;

B. Partea II. Proprietari şi acte

Inscrieri privitoare la dreptul de proprietate şi alte drepturi reale		Referinţe
19312 / 29/07/2009		
Act Administrativ nr. Act nr.1157, din 21/09/1998 emis de COMISIA PENTRU STABILIREA DREPTULUI DE PROPRIETATE (act administrativ nr. 17937/15-07-2009 emis de OCPI CARAS SEVERIN;);		
B1	Intabulare, drept de PROPRIETATELG 18/1999,proprietari in cota neidentificata, dobandit prin Lege, cota actuala 1/1, cota initiala 1/1	A1
	1) **MIOC DOINA** 2) **MIOC MARIA** 3) **IOSIF HORIA TELICIAN**	
	OBSERVATII: proprietari in cota neidentificata	

C. Partea III. SARCINI .

Inscrieri privind dezmembramintele dreptului de proprietate, drepturi reale de garanţie şi sarcini	Referinţe
NU SUNT	

Anexa Nr. 1 La Partea I

Teren

Nr cadastral	Suprafaţa (mp)*	Observaţii / Referinţe
30418	1.500	

* Suprafaţa este determinată in planul de proiecţie Stereo 70.

DETALII LINIARE IMOBIL

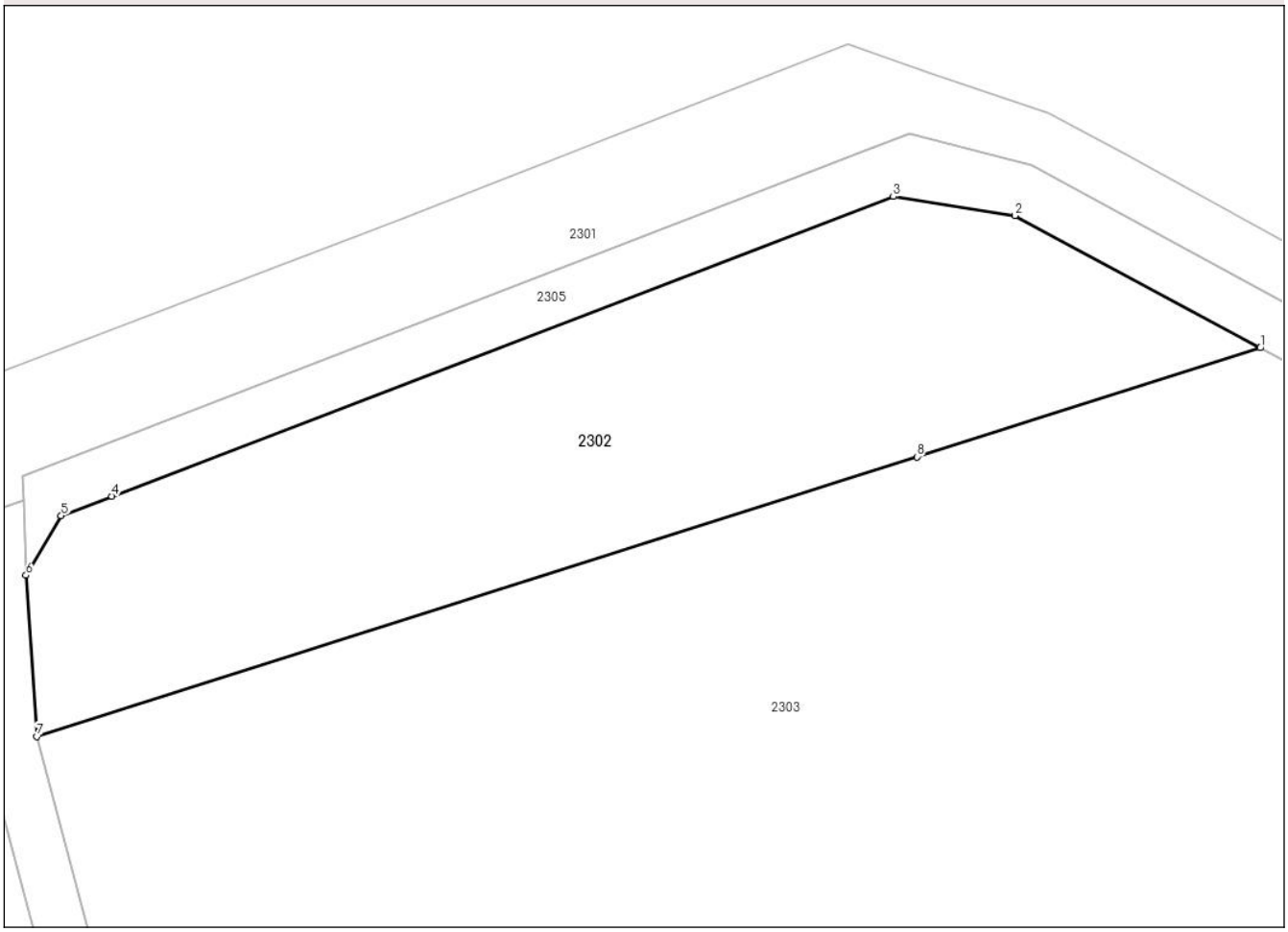

Date referitoare la teren

Crt	Categorie folosință	Intra vilan	Suprafaţa (mp)	Tarla	Parcelă	Nr. topo	Observaţii / Referinţe
1	arabil	NU	1.500	2	40	-	

Lungime Segmente
1) Valorile lungimilor segmentelor sunt obţinute din proiecţie în plan.

Punct început	X / Y	Punct sfârşit	X / Y	Lungime segment (** (m)
1	240.703,722 436.900,706	2	240.685,104 436.910,734	21.147
2	240.685,104 436.910,734	3	240.675,87 436.912,176	9.346
3	240.675,87 436.912,176	4	240.616,551 436.889,451	63.523
4	240.616,551 436.889,451	5	240.612,713 436.887,98	4.11
5	240.612,713 436.887,98	6	240.610,035 436.883,456	5.257

Document care conține date cu caracter personal, protejat de prevederile Regulamentului (UE) nr. 679/2016 și Legii 190/2018

Punct început	X / Y	Punct sfârşit	X / Y	Lungime segment (** (m)
6	240.610,035 436.883,456	7	240.610,867 436.871,246	12.238
7	240.610,867 436.871,246	8	240.677,66 436.892,437	70.074
8	240.677,66 436.892,437	1	240.703,722 436.900,706	27.342

** Lungimile segmentelor sunt determinate în planul de proiecţie Stereo 70 şi sunt rotunjite la 1 milimetru.
*** Distanţa dintre puncte este formată din segmente cumulate ce sunt mai mici decât valoarea 1 milimetru.

Document care conține date cu caracter personal, protejat de prevederile Regulamentului (UE) nr. 679/2016 și Legii 190/2018

DATE DESPRE IMOBILUL NR. 2303

Oficiul de Cadastru şi Publicitate Imobiliară CARAS-SEVERIN
Biroul de Cadastru şi Publicitate Imobiliară Resita

A. Partea I. Descrierea imobilului

TEREN Extravilan Nr. cadastral vechi:A 2/39

Adresa: Jud. Caraș-Severin

Nr. Crt	Nr cadastral Nr. topografic	Suprafaţa* (mp)	Observaţii / Referinţe
A1	30419	8.300	Sector cadastral:22 Teren neimprejmuit;

B. Partea II. Proprietari şi acte

Inscrieri privitoare la dreptul de proprietate şi alte drepturi reale		Referinţe
22310 / 02/09/2009		
Act Notarial nr. Act nr.2059, din 31/08/2009 emis de BNP BEREANU DAN WALTER;		
B1	Intabulare, drept de PROPRIETATEcumparare, dobandit prin Conventie, cota actuala 1/1, cota initiala 1/1	A1
	1) **SC APERGMIN SRL**, CIF:14726772	

C. Partea III. SARCINI .

Inscrieri privind dezmembramintele dreptului de proprietate, drepturi reale de garanţie şi sarcini	Referinţe
NU SUNT	

Anexa Nr. 1 La Partea I

Teren

Nr cadastral	Suprafaţa (mp)*	Observaţii / Referinţe
30419	8.300	

* Suprafaţa este determinată in planul de proiecţie Stereo 70.

DETALII LINIARE IMOBIL

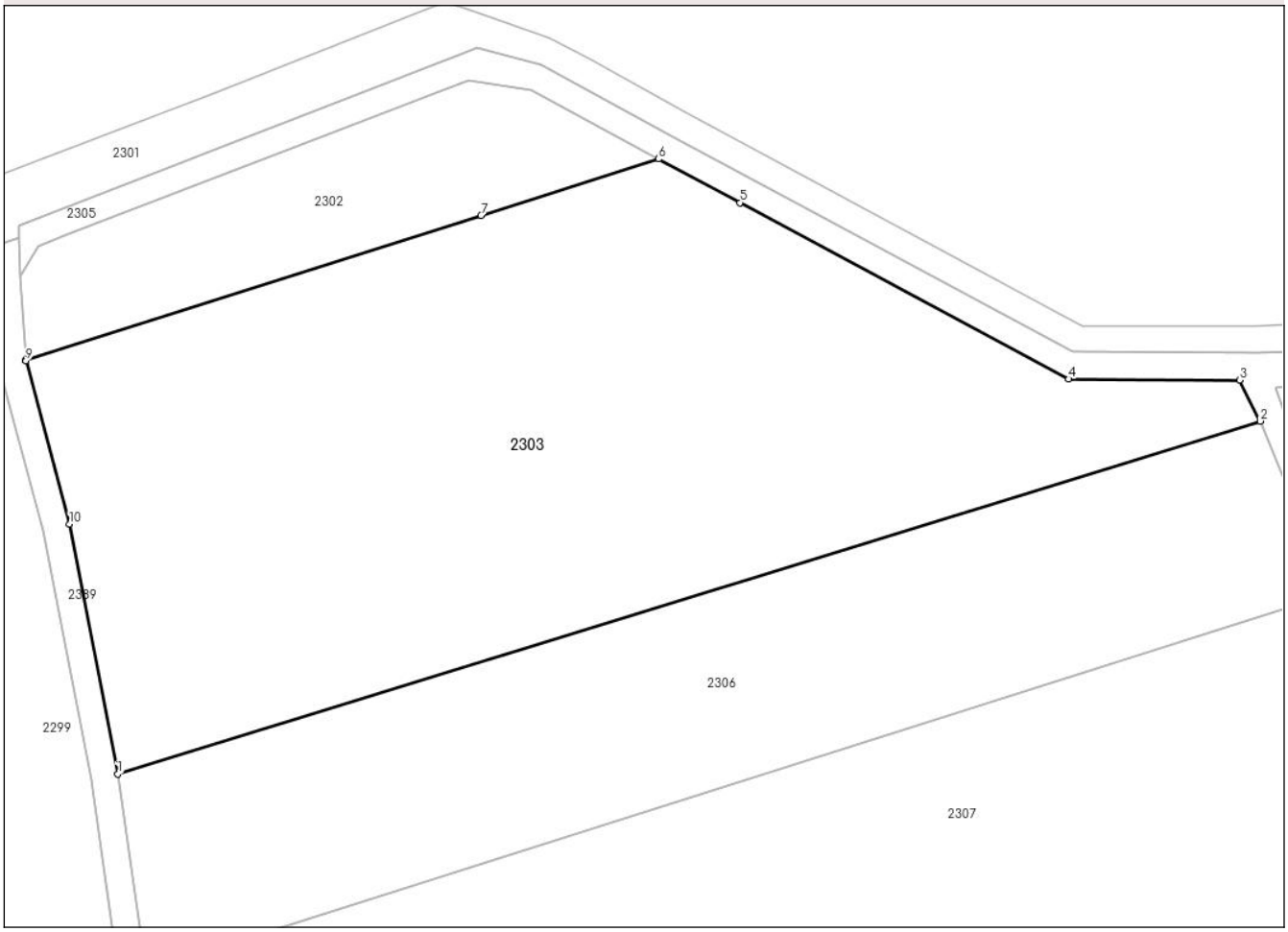

Date referitoare la teren

Crt	Categorie folosință	Intra vilan	Suprafaţa (mp)	Tarla	Parcelă	Nr. topo	Observaţii / Referinţe
1	arabil	NU	8.300	2	39	-	

Lungime Segmente
1) Valorile lungimilor segmentelor sunt obţinute din proiecţie în plan.

Punct început	X / Y	Punct sfârşit	X / Y	Lungime segment (** (m)
1	240.624,343 436.810,545	2	240.792,039 436.862,258	175.488
2	240.792,039 436.862,258	3	240.788,985 436.868,304	6.774
3	240.788,985 436.868,304	4	240.763,914 436.868,445	25.071
4	240.763,914 436.868,445	5	240.715,682 436.894,296	54.723
5	240.715,682 436.894,296	6	240.703,722 436.900,706	13.569

Document care conține date cu caracter personal, protejat de prevederile Regulamentului (UE) nr. 679/2016 și Legii 190/2018

Punct început	X / Y	Punct sfârşit	X / Y	Lungime segment (** (m)
6	240.703,722 436.900,706	7	240.677,66 436.892,437	27.342
7	240.677,66 436.892,437	8	240.610,867 436.871,246	70.074
8	240.610,867 436.871,246	9	240.610,875 436.871,123	0.123
9	240.610,875 436.871,123	10	240.617,274 436.847,196	24.768
10	240.617,274 436.847,196	1	240.624,343 436.810,545	37.326

** Lungimile segmentelor sunt determinate în planul de proiecţie Stereo 70 şi sunt rotunjite la 1 milimetru.
*** Distanţa dintre puncte este formată din segmente cumulate ce sunt mai mici decât valoarea 1 milimetru.

Document care conține date cu caracter personal, protejat de prevederile Regulamentului (UE) nr. 679/2016 și Legii 190/2018

DATE DESPRE IMOBILUL NR. 2305

Oficiul de Cadastru şi Publicitate Imobiliară CARAS-SEVERIN
Biroul de Cadastru şi Publicitate Imobiliară Resita

A. Partea I. Descrierea imobilului

TEREN Extravilan Nr. cadastral vechi:DE1206

Adresa: Jud. Caraș-Severin

Nr. Crt	Nr cadastral Nr. topografic	Suprafaţa* (mp)	Observaţii / Referinţe
A1		1.613	Sector cadastral:22 Teren neimprejmuit;

B. Partea II. Proprietari şi acte

Inscrieri privitoare la dreptul de proprietate şi alte drepturi reale		Referinţe
/		
Act Administrativ nr. 14, din 30/01/2025 emis de PRIMARIA ORASULUI BOCSA;		
B1	Intabulare, drept de PROPRIETATE, dobandit prin Lege, cota actuala 1/1, cota initiala 1/1	A1
	1) **ORASUL BOCSA**, CIF:9999999999999, , Domeniul public	

C. Partea III. SARCINI .

Inscrieri privind dezmembramintele dreptului de proprietate, drepturi reale de garanţie şi sarcini	Referinţe
NU SUNT	

Anexa Nr. 1 La Partea I

Teren

Nr cadastral	Suprafaţa (mp)*	Observaţii / Referinţe
	1.613	

* Suprafaţa este determinată in planul de proiecţie Stereo 70.

DETALII LINIARE IMOBIL

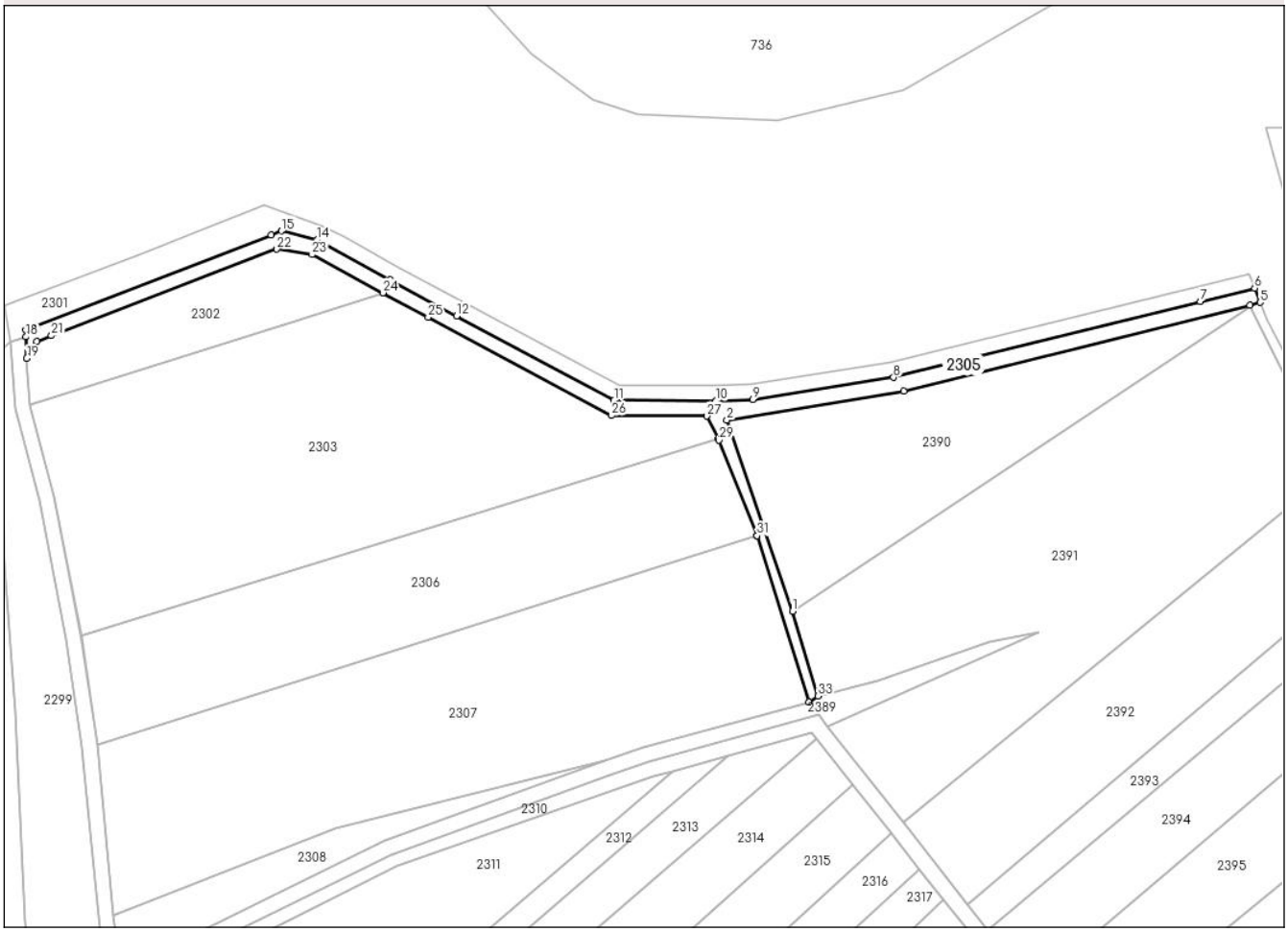

Date referitoare la teren

Crt	Categorie folosință	Intra vilan	Suprafaţa (mp)	Tarla	Parcelă	Nr. topo	Observaţii / Referinţe
1	drum	NU	1.613	-	DE1206	-	

Lungime Segmente

1) Valorile lungimilor segmentelor sunt obţinute din proiecţie în plan.

Punct început	X / Y	Punct sfârşit	X / Y	Lungime segment (** (m)
1	240.811,508 436.816,969	2	240.794,308 436.867,229	53.122
3	240.840,876 436.874,863	4	240.931,879 436.897,508	93.778
5	240.934,624 436.898,191	6	240.933,166 436.901,951	4.033
7	240.918,827 436.898,408	8	240.838,123 436.878,465	83.132
9	240.801,102 436.872,629	10	240.791,453 436.872,29	9.655

Punct început	X / Y	Punct sfârşit	X / Y	Lungime segment (** (m)
2	240.794,308 436.867,229	3	240.840,876 436.874,863	47.19
4	240.931,879 436.897,508	5	240.934,624 436.898,191	2.829
6	240.933,166 436.901,951	7	240.918,827 436.898,408	14.77
8	240.838,123 436.878,465	9	240.801,102 436.872,629	37.478
10	240.791,453 436.872,29	11	240.764,583 436.872,444	26.87

Document care conține date cu caracter personal, protejat de prevederile Regulamentului (UE) nr. 679/2016 și Legii 190/2018

Punct început	X / Y	Punct sfârşit	X / Y	Lungime segment (** (m)
11	240.764,583 436.872,444	12	240.723,174 436.894,662	46.993
13	240.705,63 436.904,075	14	240.686,41 436.914,578	21.903
15	240.677,093 436.916,937	16	240.674,428 436.915,907	2.857
17	240.609,82 436.890,946	18	240.609,872 436.889,124	1.823
19	240.610,035 436.883,456	20	240.612,713 436.887,98	5.257
21	240.616,551 436.889,451	22	240.675,87 436.912,176	63.523
23	240.685,104 436.910,734	24	240.703,722 436.900,706	21.147
25	240.715,682 436.894,296	26	240.763,914 436.868,445	54.723
27	240.788,985 436.868,304	28	240.792,039 436.862,258	6.774
29	240.792,18 436.861,978	30	240.802,216 436.836,91	27.002
31	240.802,217 436.836,906	32	240.815,821 436.793,197	45.777
33	240.818,292 436.794,699	1	240.811,508 436.816,969	23.28

Punct început	X / Y	Punct sfârşit	X / Y	Lungime segment (** (m)
12	240.723,174 436.894,662	13	240.705,63 436.904,075	19.91
14	240.686,41 436.914,578	15	240.677,093 436.916,937	9.611
16	240.674,428 436.915,907	17	240.609,82 436.890,946	69.262
18	240.609,872 436.889,124	19	240.610,035 436.883,456	5.67
20	240.612,713 436.887,98	21	240.616,551 436.889,451	4.11
22	240.675,87 436.912,176	23	240.685,104 436.910,734	9.346
24	240.703,722 436.900,706	25	240.715,682 436.894,296	13.569
26	240.763,914 436.868,445	27	240.788,985 436.868,304	25.071
28	240.792,039 436.862,258	29	240.792,18 436.861,978	0.313
30	240.802,216 436.836,91	31	240.802,217 436.836,906	0.004
32	240.815,821 436.793,197	33	240.818,292 436.794,699	2.892

** Lungimile segmentelor sunt determinate în planul de proiecţie Stereo 70 şi sunt rotunjite la 1 milimetru.
*** Distanţa dintre puncte este formată din segmente cumulate ce sunt mai mici decât valoarea 1 milimetru.

Document care conține date cu caracter personal, protejat de prevederile Regulamentului (UE) nr. 679/2016 și Legii 190/2018

DATE DESPRE IMOBILUL NR. 2306

Oficiul de Cadastru şi Publicitate Imobiliară CARAS-SEVERIN
Biroul de Cadastru şi Publicitate Imobiliară Resita

A. Partea I. Descrierea imobilului

TEREN Extravilan Nr. cadastral vechi:A 2/38

Adresa: Jud. Caraș-Severin

Nr. Crt	Nr cadastral Nr. topografic	Suprafaţa* (mp)	Observaţii / Referinţe
A1		5.000	Sector cadastral:22 Teren neimprejmuit;

B. Partea II. Proprietari şi acte

Inscrieri privitoare la dreptul de proprietate şi alte drepturi reale		Referinţe
/		
Act Administrativ nr. 1134, din 20/07/1998 emis de CJSDPAT CARAS SEVERIN;		
B1	Intabulare, drept de PROPRIETATE, dobandit prin Reconstituire, cota actuala 1/1, cota initiala 1/1	A1
	1) **CIULA TODOR**	

C. Partea III. SARCINI .

Inscrieri privind dezmembramintele dreptului de proprietate, drepturi reale de garanţie şi sarcini	Referinţe
NU SUNT	

Document care conține date cu caracter personal, protejat de prevederile Regulamentului (UE) nr. 679/2016 și Legii 190/2018

Anexa Nr. 1 La Partea I

Teren

Nr cadastral	Suprafaţa (mp)*	Observaţii / Referinţe
	5.000	

* Suprafaţa este determinată in planul de proiecţie Stereo 70.

DETALII LINIARE IMOBIL

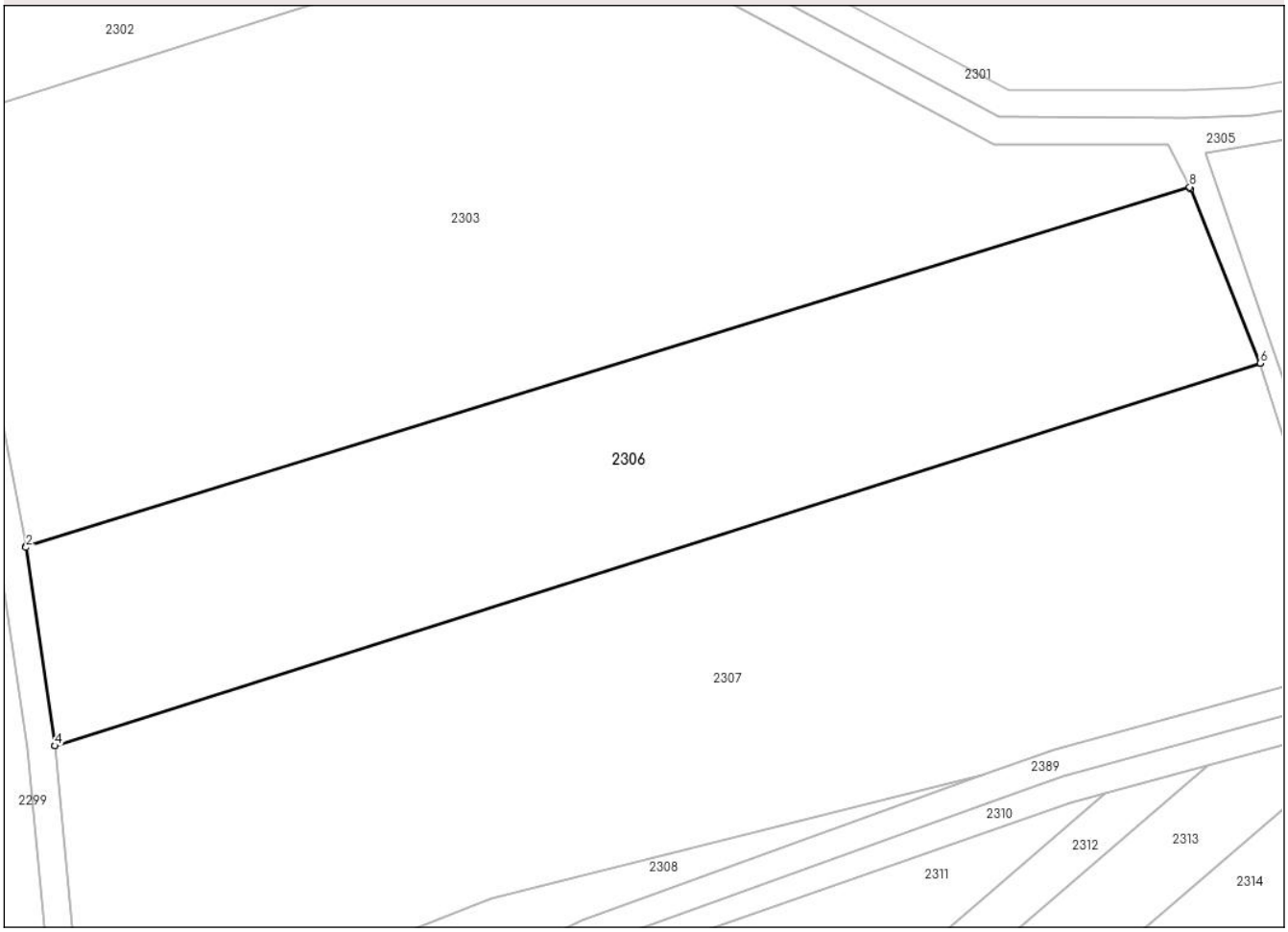

Date referitoare la teren

Crt	Categorie folosință	Intra vilan	Suprafaţa (mp)	Tarla	Parcelă	Nr. topo	Observaţii / Referinţe
1	arabil	NU	5.000	2	38	-	

Lungime Segmente
1) Valorile lungimilor segmentelor sunt obţinute din proiecţie în plan.

Punct început	X / Y	Punct sfârşit	X / Y	Lungime segment (** (m)
1	240.624,343 436.810,545	2	240.624,375 436.810,379	0.169
2	240.624,375 436.810,379	3	240.628,567 436.781,82	28.865
3	240.628,567 436.781,82	4	240.628,567 436.781,816	0.004
4	240.628,567 436.781,816	5	240.802,217 436.836,906	182.179
5	240.802,217 436.836,906	6	240.802,216 436.836,91	0.004

Document care conține date cu caracter personal, protejat de prevederile Regulamentului (UE) nr. 679/2016 și Legii 190/2018

Punct început	X / Y	Punct sfârşit	X / Y	Lungime segment (** (m)
6	240.802,216 436.836,91	7	240.792,18 436.861,978	27.002
7	240.792,18 436.861,978	8	240.792,039 436.862,258	0.313
8	240.792,039 436.862,258	1	240.624,343 436.810,545	175.488

** Lungimile segmentelor sunt determinate în planul de proiecţie Stereo 70 şi sunt rotunjite la 1 milimetru.
*** Distanţa dintre puncte este formată din segmente cumulate ce sunt mai mici decât valoarea 1 milimetru.

Document care conține date cu caracter personal, protejat de prevederile Regulamentului (UE) nr. 679/2016 și Legii 190/2018

DATE DESPRE IMOBILUL NR. 2307

Oficiul de Cadastru şi Publicitate Imobiliară CARAS-SEVERIN
Biroul de Cadastru şi Publicitate Imobiliară Resita

A. Partea I. Descrierea imobilului

TEREN Extravilan Nr. cadastral vechi:A II/37

Adresa: Jud. Caraș-Severin

Nr. Crt	Nr cadastral Nr. topografic	Suprafaţa* (mp)	Observaţii / Referinţe
A1	30429	8.000	Sector cadastral:22 Teren neimprejmuit;

B. Partea II. Proprietari şi acte

Inscrieri privitoare la dreptul de proprietate şi alte drepturi reale		Referinţe
23088 / 09/09/2009		
Act Notarial nr. Act nr.4454, din 03/09/2009 emis de NP NEAMTU CORNELIA;		
B1	Intabulare, drept de PROPRIETATEcumparare, dobandit prin Conventie, cota actuala 1/1, cota initiala 1/1	A1
	1) **S.C. ,, APERGMIN ' SRL, CU SEDIUL IN RESITA**, CIF:14726772	

C. Partea III. SARCINI .

Inscrieri privind dezmembramintele dreptului de proprietate, drepturi reale de garanţie şi sarcini	Referinţe
NU SUNT	

Anexa Nr. 1 La Partea I

Teren

Nr cadastral	Suprafaţa (mp)*	Observaţii / Referinţe
30429	8.000	

* Suprafaţa este determinată in planul de proiecţie Stereo 70.

DETALII LINIARE IMOBIL

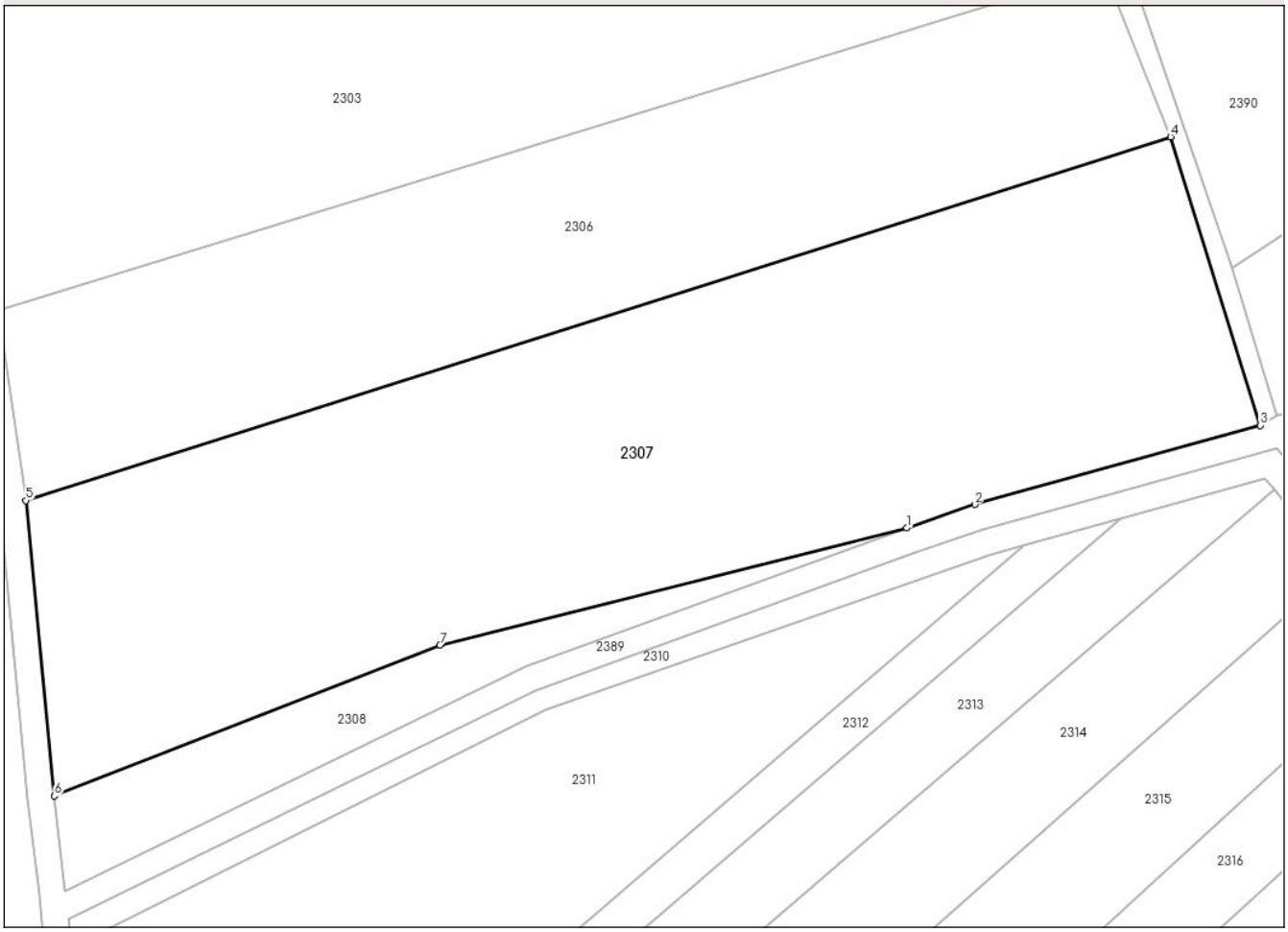

Date referitoare la teren

Crt	Categorie folosință	Intra vilan	Suprafaţa (mp)	Tarla	Parcelă	Nr. topo	Observaţii / Referinţe
1	arabil	NU	8.000	II	37	-	

Lungime Segmente
1) Valorile lungimilor segmentelor sunt obţinute din proiecţie în plan.

Punct început	X / Y	Punct sfârşit	X / Y	Lungime segment (** (m)
1	240.762,199 436.777,63	2	240.772,532 436.781,211	10.936
2	240.772,532 436.781,211	3	240.815,821 436.793,197	44.918
3	240.815,821 436.793,197	4	240.802,217 436.836,906	45.777
4	240.802,217 436.836,906	5	240.628,567 436.781,816	182.179
5	240.628,567 436.781,816	6	240.632,866 436.737,028	44.994

Document care conține date cu caracter personal, protejat de prevederile Regulamentului (UE) nr. 679/2016 și Legii 190/2018

Punct început	X / Y	Punct sfârşit	X / Y	Lungime segment (** (m)
6	240.632,866 436.737,028	7	240.691,38 436.759,888	62.821
7	240.691,38 436.759,888	1	240.762,199 436.777,63	73.008

** Lungimile segmentelor sunt determinate în planul de proiecţie Stereo 70 şi sunt rotunjite la 1 milimetru.
*** Distanţa dintre puncte este formată din segmente cumulate ce sunt mai mici decât valoarea 1 milimetru.

DATE DESPRE IMOBILUL NR. 2308

Oficiul de Cadastru şi Publicitate Imobiliară CARAS-SEVERIN
Biroul de Cadastru şi Publicitate Imobiliară Resita

A. Partea I. Descrierea imobilului

TEREN Extravilan Nr. cadastral vechi:A II

Adresa: Jud. Caraș-Severin

Nr. Crt	Nr cadastral Nr. topografic	Suprafaţa* (mp)	Observaţii / Referinţe
A1		1.000	Sector cadastral:22 Teren neimprejmuit;

B. Partea II. Proprietari şi acte

Inscrieri privitoare la dreptul de proprietate şi alte drepturi reale		Referinţe
/		
Act Administrativ nr. 1, din 14/01/2024 emis de -;		
B1	Inscrierea posesiei, drept de PROPRIETATE, dobandit prin Lege, cota actuala 1/1, cota initiala 1/1	A1
	1) **NEIDENTIFICAT NEIDENTIFICAT**	
Act Normativ nr. Legea nr. 7, din 13/03/1996 emis de PARLAMENTUL ROMANIEI (.art. 13);		
B2	Se noteaza mentiunea proprietar neidentificat, rezerva comisiei locale de fond funciar.	A1

C. Partea III. SARCINI .

Inscrieri privind dezmembramintele dreptului de proprietate, drepturi reale de garanţie şi sarcini	Referinţe
NU SUNT	

Document care conține date cu caracter personal, protejat de prevederile Regulamentului (UE) nr. 679/2016 și Legii 190/2018

Anexa Nr. 1 La Partea I

Teren

Nr cadastral	Suprafaţa (mp)*	Observaţii / Referinţe
	1.000	

* Suprafaţa este determinată in planul de proiecţie Stereo 70.

DETALII LINIARE IMOBIL

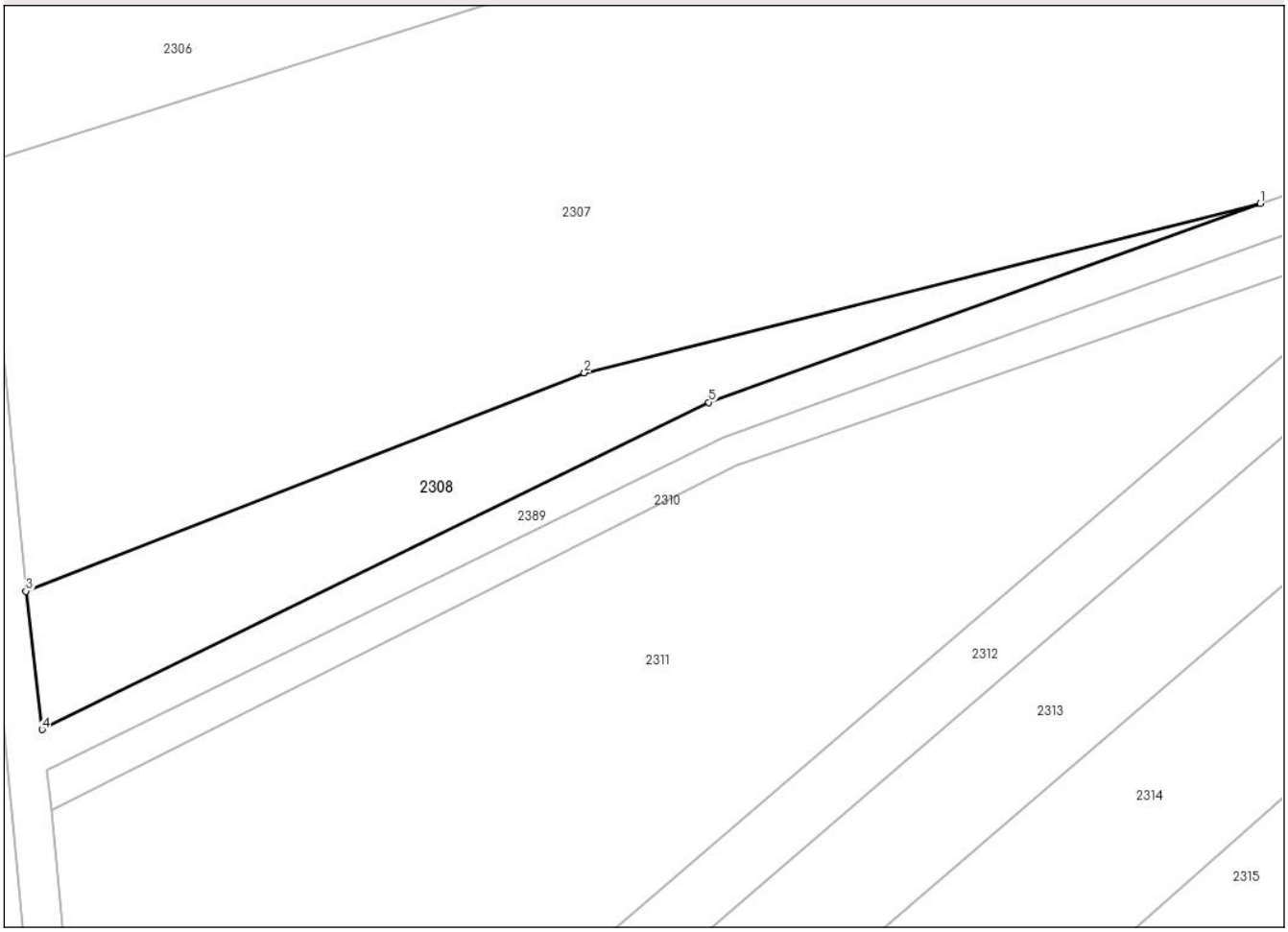

Date referitoare la teren

Crt	Categorie folosință	Intra vilan	Suprafaţa (mp)	Tarla	Parcelă	Nr. topo	Observaţii / Referinţe
1	arabil	NU	1.000	II	-	-	

Lungime Segmente
1) Valorile lungimilor segmentelor sunt obţinute din proiecţie în plan.

Punct început	X / Y	Punct sfârşit	X / Y	Lungime segment (** (m)
1	240.762,199 436.777,63	2	240.691,38 436.759,888	73.008
2	240.691,38 436.759,888	3	240.632,866 436.737,028	62.821
3	240.632,866 436.737,028	4	240.634,552 436.722,539	14.587
4	240.634,552 436.722,539	5	240.704,427 436.756,794	77.82
5	240.704,427 436.756,794	1	240.762,199 436.777,63	61.415

Document care conține date cu caracter personal, protejat de prevederile Regulamentului (UE) nr. 679/2016 și Legii 190/2018

** Lungimile segmentelor sunt determinate în planul de proiecţie Stereo 70 şi sunt rotunjite la 1 milimetru.
*** Distanţa dintre puncte este formată din segmente cumulate ce sunt mai mici decât valoarea 1 milimetru.

Document care conține date cu caracter personal, protejat de prevederile Regulamentului (UE) nr. 679/2016 și Legii 190/2018

DATE DESPRE IMOBILUL NR. 2310

Oficiul de Cadastru şi Publicitate Imobiliară CARAS-SEVERIN
Biroul de Cadastru şi Publicitate Imobiliară Resita

A. Partea I. Descrierea imobilului

TEREN Extravilan

Adresa: Jud. Caraş-Severin

Nr. Crt	Nr cadastral Nr. topografic	Suprafaţa* (mp)	Observaţii / Referinţe
A1		Din acte: 0 Masurata: 1.278	Sector cadastral:22 Teren neimprejmuit;

B. Partea II. Proprietari şi acte

Inscrieri privitoare la dreptul de proprietate şi alte drepturi reale		Referinţe
/		
Act Administrativ nr. 14, din 30/01/2025 emis de PRIMARIA ORASULUI BOCSA;		
B1	Intabulare, drept de PROPRIETATE, dobandit prin Lege, cota actuala 1/1, cota initiala 1/1	A1
	1) **ORASUL BOCSA**, CIF:9999999999999, , Domeniul public	

C. Partea III. SARCINI .

Inscrieri privind dezmembramintele dreptului de proprietate, drepturi reale de garanţie şi sarcini	Referinţe
NU SUNT	

Anexa Nr. 1 La Partea I

Teren

Nr cadastral	Suprafaţa (mp)*	Observaţii / Referinţe
	Din acte: 0 Masurata: 1.278	

* Suprafaţa este determinată in planul de proiecţie Stereo 70.

DETALII LINIARE IMOBIL

Date referitoare la teren

Crt	Categorie folosinţă	Intra vilan	Suprafaţa (mp)	Tarla	Parcelă	Nr. topo	Observaţii / Referinţe
1	drum	NU	1.278	-	1187	-	

Lungime Segmente

1) Valorile lungimilor segmentelor sunt obţinute din proiecţie în plan.

Punct început	X / Y	Punct sfârşit	X / Y	Lungime segment (** (m)
1	240.896,082 436.697,754	2	240.906,583 436.688,203	14.195
3	240.909,562 436.690,901	4	240.892,497 436.706,422	23.068
5	240.877,028 436.720,492	6	240.863,124 436.733,138	18.795
7	240.862,375 436.733,819	8	240.857,484 436.740,035	7.91
9	240.840,625 436.761,458	10	240.820,708 436.786,768	32.207

Punct început	X / Y	Punct sfârşit	X / Y	Lungime segment (** (m)
2	240.906,583 436.688,203	3	240.909,562 436.690,901	4.019
4	240.892,497 436.706,422	5	240.877,028 436.720,492	20.911
6	240.863,124 436.733,138	7	240.862,375 436.733,819	1.012
8	240.857,484 436.740,035	9	240.840,625 436.761,458	27.261
10	240.820,708 436.786,768	11	240.818,361 436.789,75	3.795

Document care conține date cu caracter personal, protejat de prevederile Regulamentului (UE) nr. 679/2016 și Legii 190/2018

Punct început	X / Y	Punct sfârşit	X / Y	Lungime segment (** (m)
11	240.818,361 436.789,75	12	240.773,722 436.777,39	46.319
13	240.763,532 436.773,858	14	240.705,991 436.753,106	61.169
15	240.635,042 436.718,325	16	240.635,536 436.714,081	4.273
17	240.707,387 436.750,165	18	240.774,912 436.773,569	71.466
19	240.779,946 436.774,963	20	240.794,706 436.779,05	15.315
21	240.816,575 436.785,105	22	240.817,931 436.783,397	2.181
23	240.827,539 436.771,288	24	240.837,56 436.758,658	16.123
25	240.845,031 436.749,242	26	240.851,382 436.741,238	10.218
27	240.859,443 436.731,079	28	240.868,158 436.723,152	11.781
29	240.886,948 436.706,062	1	240.896,082 436.697,754	12.347

Punct început	X / Y	Punct sfârşit	X / Y	Lungime segment (** (m)
12	240.773,722 436.777,39	13	240.763,532 436.773,858	10.785
14	240.705,991 436.753,106	15	240.635,042 436.718,325	79.016
16	240.635,536 436.714,081	17	240.707,387 436.750,165	80.403
18	240.774,912 436.773,569	19	240.779,946 436.774,963	5.223
20	240.794,706 436.779,05	21	240.816,575 436.785,105	22.692
22	240.817,931 436.783,397	23	240.827,539 436.771,288	15.458
24	240.837,56 436.758,658	25	240.845,031 436.749,242	12.02
26	240.851,382 436.741,238	27	240.859,443 436.731,079	12.969
28	240.868,158 436.723,152	29	240.886,948 436.706,062	25.399

** Lungimile segmentelor sunt determinate în planul de proiecţie Stereo 70 şi sunt rotunjite la 1 milimetru.
*** Distanţa dintre puncte este formată din segmente cumulate ce sunt mai mici decât valoarea 1 milimetru.

Document care conține date cu caracter personal, protejat de prevederile Regulamentului (UE) nr. 679/2016 și Legii 190/2018

DATE DESPRE IMOBILUL NR. 2311

Oficiul de Cadastru şi Publicitate Imobiliară CARAS-SEVERIN
Biroul de Cadastru şi Publicitate Imobiliară Resita

A. Partea I. Descrierea imobilului

TEREN Extravilan Nr. cadastral vechi:A II/36

Adresa: Jud. Caraș-Severin

Nr. Crt	Nr cadastral Nr. topografic	Suprafaţa* (mp)	Observaţii / Referinţe
A1	30426	4.802	Sector cadastral:22 Teren neimprejmuit;

B. Partea II. Proprietari şi acte

Inscrieri privitoare la dreptul de proprietate şi alte drepturi reale		Referinţe
23199 / 10/09/2009		
Act Notarial nr. Act nr.4574, din 08/09/2009 emis de NP NEAMTU CORNELIA;		
B1	Intabulare, drept de PROPRIETATEcumparare, dobandit prin Conventie, cota actuala 1/1, cota initiala 1/1	A1
	1) **SC APERGMIN SRL**, CIF:14726772	

C. Partea III. SARCINI .

Inscrieri privind dezmembramintele dreptului de proprietate, drepturi reale de garanţie şi sarcini	Referinţe
NU SUNT	

Document care conține date cu caracter personal, protejat de prevederile Regulamentului (UE) nr. 679/2016 și Legii 190/2018

Anexa Nr. 1 La Partea I

Teren

Nr cadastral	Suprafaţa (mp)*	Observaţii / Referinţe
30426	4.802	

* Suprafaţa este determinată in planul de proiecţie Stereo 70.

DETALII LINIARE IMOBIL



Date referitoare la teren

Crt	Categorie folosință	Intra vilan	Suprafaţa (mp)	Tarla	Parcelă	Nr. topo	Observaţii / Referinţe
1	arabil	NU	4.802	II	36	-	

Lungime Segmente
1) Valorile lungimilor segmentelor sunt obţinute din proiecţie în plan.

Punct început	X / Y	Punct sfârşit	X / Y	Lungime segment (** (m)
1	240.641,012 436.655,839	2	240.779,946 436.774,963	183.011
2	240.779,946 436.774,963	3	240.774,912 436.773,569	5.223
3	240.774,912 436.773,569	4	240.707,387 436.750,165	71.466
4	240.707,387 436.750,165	5	240.635,536 436.714,081	80.403
5	240.635,536 436.714,081	1	240.641,012 436.655,839	58.499

Document care conține date cu caracter personal, protejat de prevederile Regulamentului (UE) nr. 679/2016 și Legii 190/2018

** Lungimile segmentelor sunt determinate în planul de proiecţie Stereo 70 şi sunt rotunjite la 1 milimetru.
*** Distanţa dintre puncte este formată din segmente cumulate ce sunt mai mici decât valoarea 1 milimetru.

DATE DESPRE IMOBILUL NR. 2312

Oficiul de Cadastru şi Publicitate Imobiliară CARAS-SEVERIN
Biroul de Cadastru şi Publicitate Imobiliară Resita

A. Partea I. Descrierea imobilului

TEREN Extravilan Nr. cadastral vechi:A II/35/B

Adresa: Jud. Caraș-Severin

Nr. Crt	Nr cadastral Nr. topografic	Suprafaţa* (mp)	Observaţii / Referinţe
A1		1.250	Sector cadastral:22 Teren neimprejmuit;

B. Partea II. Proprietari şi acte

Inscrieri privitoare la dreptul de proprietate şi alte drepturi reale		Referinţe
/		
Act Administrativ nr. 1082, din 25/08/1997 emis de CJSDPAT CARAS SEVERIN;		
B1	Intabulare, drept de PROPRIETATE, dobandit prin Lege, cota actuala 1/1, cota initiala 1/1	A1
	1) **BREBENAR CONSTANTIN**	

C. Partea III. SARCINI .

Inscrieri privind dezmembramintele dreptului de proprietate, drepturi reale de garanţie şi sarcini	Referinţe
NU SUNT	

Document care conține date cu caracter personal, protejat de prevederile Regulamentului (UE) nr. 679/2016 și Legii 190/2018

Anexa Nr. 1 La Partea I

Teren

Nr cadastral	Suprafaţa (mp)*	Observaţii / Referinţe
	1.250	

* Suprafaţa este determinată in planul de proiecţie Stereo 70.

DETALII LINIARE IMOBIL

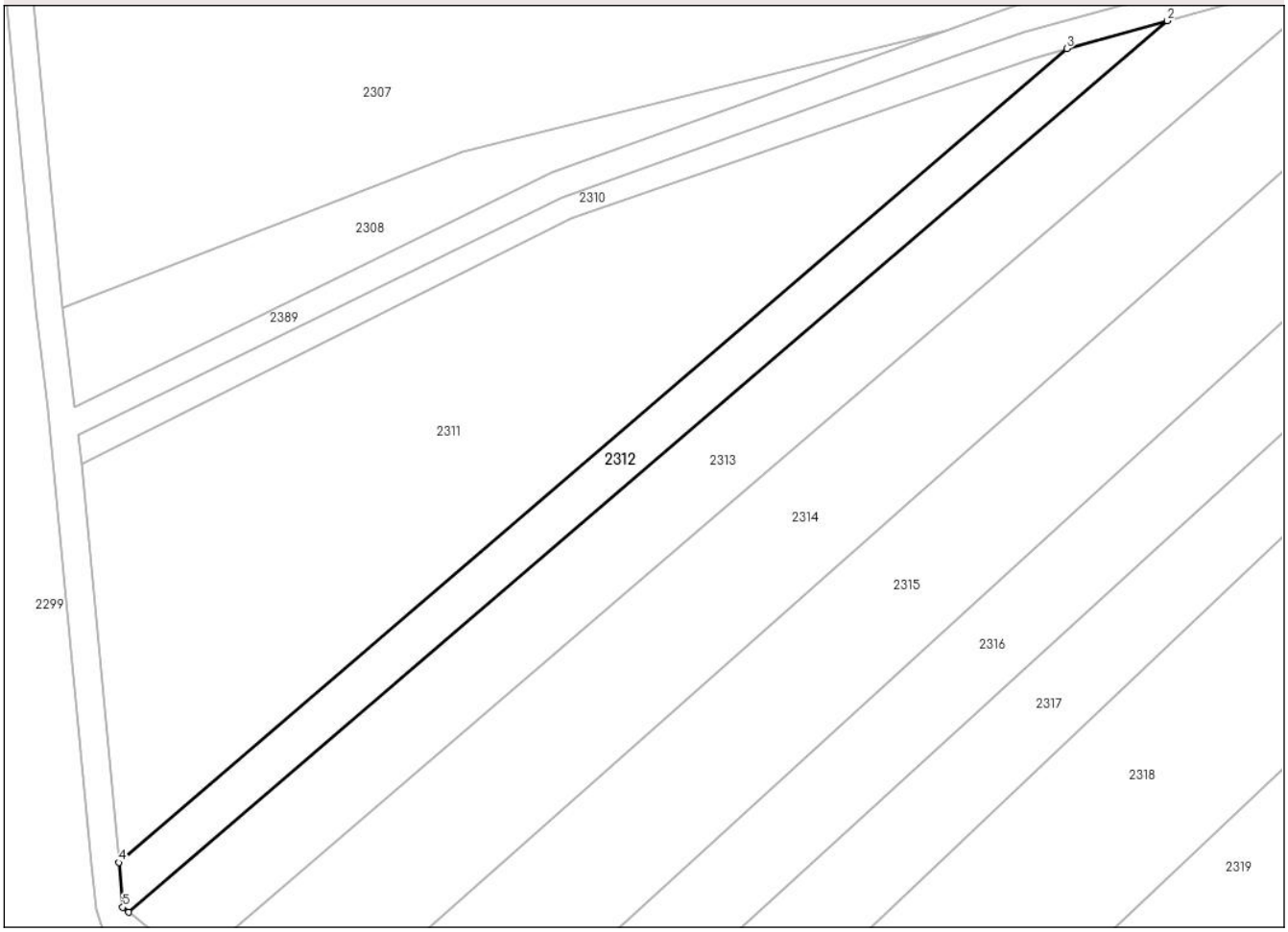

Date referitoare la teren

Crt	Categorie folosință	Intra vilan	Suprafaţa (mp)	Tarla	Parcelă	Nr. topo	Observaţii / Referinţe
1	arabil	NU	1.250	II	35/B	-	

Lungime Segmente
1) Valorile lungimilor segmentelor sunt obţinute din proiecţie în plan.

Punct început	X / Y	Punct sfârşit	X / Y	Lungime segment (** (m)
1	240.642,516 436.648,559	2	240.794,706 436.779,05	200.474
2	240.794,706 436.779,05	3	240.779,946 436.774,963	15.315
3	240.779,946 436.774,963	4	240.641,012 436.655,839	183.011
4	240.641,012 436.655,839	5	240.641,63 436.649,269	6.599
5	240.641,63 436.649,269	1	240.642,516 436.648,559	1.135

Document care conține date cu caracter personal, protejat de prevederile Regulamentului (UE) nr. 679/2016 și Legii 190/2018

** Lungimile segmentelor sunt determinate în planul de proiecţie Stereo 70 şi sunt rotunjite la 1 milimetru.
*** Distanţa dintre puncte este formată din segmente cumulate ce sunt mai mici decât valoarea 1 milimetru.

Document care conține date cu caracter personal, protejat de prevederile Regulamentului (UE) nr. 679/2016 și Legii 190/2018

DATE DESPRE IMOBILUL NR. 2313

Oficiul de Cadastru şi Publicitate Imobiliară CARAS-SEVERIN
Biroul de Cadastru şi Publicitate Imobiliară Resita

A. Partea I. Descrierea imobilului

TEREN Extravilan Nr. cadastral vechi:A II/35/A

Adresa: Jud. Caraș-Severin

Nr. Crt	Nr cadastral Nr. topografic	Suprafaţa* (mp)	Observaţii / Referinţe
A1		2.500	Sector cadastral:22 Teren neimprejmuit;

B. Partea II. Proprietari şi acte

Inscrieri privitoare la dreptul de proprietate şi alte drepturi reale		Referinţe
/		
Act Administrativ nr. 1084, din 25/08/1997 emis de CJSDPAT CARAS SEVERIN;		
B1	Intabulare, drept de PROPRIETATE, dobandit prin Reconstituire, cota actuala 1/1, cota initiala 1/1	A1
	1) **IOEGOVAN MARIA**	

C. Partea III. SARCINI .

Inscrieri privind dezmembramintele dreptului de proprietate, drepturi reale de garanţie şi sarcini	Referinţe
NU SUNT	

Document care conține date cu caracter personal, protejat de prevederile Regulamentului (UE) nr. 679/2016 și Legii 190/2018

Anexa Nr. 1 La Partea I

Teren

Nr cadastral	Suprafaţa (mp)*	Observaţii / Referinţe
	2.500	

* Suprafaţa este determinată in planul de proiecţie Stereo 70.

DETALII LINIARE IMOBIL



Date referitoare la teren

Crt	Categorie folosință	Intra vilan	Suprafaţa (mp)	Tarla	Parcelă	Nr. topo	Observaţii / Referinţe
1	arabil	NU	2.500	II	35/A	-	

Lungime Segmente
1) Valorile lungimilor segmentelor sunt obţinute din proiecţie în plan.

Punct început	X / Y	Punct sfârşit	X / Y	Lungime segment (** (m)
1	240.651,898 436.641,032	2	240.817,931 436.783,397	218.712
2	240.817,931 436.783,397	3	240.816,575 436.785,105	2.181
3	240.816,575 436.785,105	4	240.794,706 436.779,05	22.692
4	240.794,706 436.779,05	5	240.642,516 436.648,559	200.474
5	240.642,516 436.648,559	1	240.651,898 436.641,032	12.028

Document care conține date cu caracter personal, protejat de prevederile Regulamentului (UE) nr. 679/2016 și Legii 190/2018

** Lungimile segmentelor sunt determinate în planul de proiecţie Stereo 70 şi sunt rotunjite la 1 milimetru.
*** Distanţa dintre puncte este formată din segmente cumulate ce sunt mai mici decât valoarea 1 milimetru.

Document care conține date cu caracter personal, protejat de prevederile Regulamentului (UE) nr. 679/2016 și Legii 190/2018

DATE DESPRE IMOBILUL NR. 2314

Oficiul de Cadastru şi Publicitate Imobiliară CARAS-SEVERIN
Biroul de Cadastru şi Publicitate Imobiliară Resita

A. Partea I. Descrierea imobilului

TEREN Extravilan Nr. cadastral vechi:A II/34

Adresa: Jud. Caraș-Severin

Nr. Crt	Nr cadastral Nr. topografic	Suprafaţa* (mp)	Observaţii / Referinţe
A1		3.723	Sector cadastral:22 Teren neimprejmuit;

B. Partea II. Proprietari şi acte

Inscrieri privitoare la dreptul de proprietate şi alte drepturi reale		Referinţe
/		
Act Administrativ nr. 1000, din 28/02/1996 emis de CJSDPAT CARAS SEVERIN;		
B1	Intabulare, drept de PROPRIETATE, dobandit prin Reconstituire, cota actuala 1/1, cota initiala 1/1	A1
	1) **DINU ELENA**	

C. Partea III. SARCINI .

Inscrieri privind dezmembramintele dreptului de proprietate, drepturi reale de garanţie şi sarcini	Referinţe
NU SUNT	

Document care conține date cu caracter personal, protejat de prevederile Regulamentului (UE) nr. 679/2016 și Legii 190/2018

Anexa Nr. 1 La Partea I

Teren

Nr cadastral	Suprafaţa (mp)*	Observaţii / Referinţe
	3.723	

* Suprafaţa este determinată in planul de proiecţie Stereo 70.

DETALII LINIARE IMOBIL

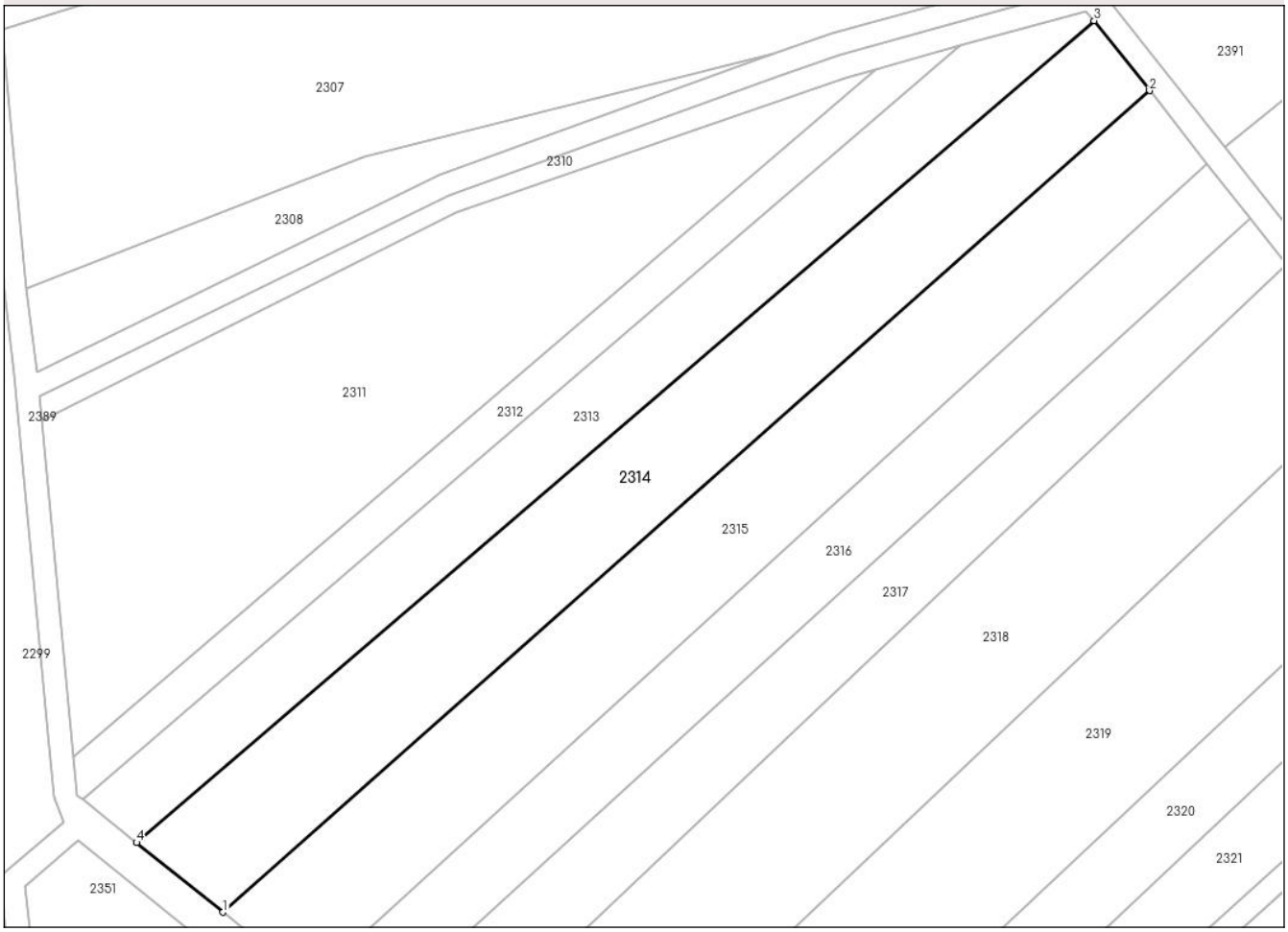

Date referitoare la teren

Crt	Categorie folosință	Intra vilan	Suprafaţa (mp)	Tarla	Parcelă	Nr. topo	Observaţii / Referinţe
1	arabil	NU	3.723	II	34	-	

Lungime Segmente
1) Valorile lungimilor segmentelor sunt obţinute din proiecţie în plan.

Punct început	X / Y	Punct sfârşit	X / Y	Lungime segment (** (m)
1	240.666,898 436.628,997	2	240.827,539 436.771,288	214.598
2	240.827,539 436.771,288	3	240.817,931 436.783,397	15.458
3	240.817,931 436.783,397	4	240.651,898 436.641,032	218.712
4	240.651,898 436.641,032	1	240.666,898 436.628,997	19.231

**** Lungimile segmentelor sunt determinate în planul de proiecţie Stereo 70 şi sunt rotunjite la 1 milimetru.**

Document care conține date cu caracter personal, protejat de prevederile Regulamentului (UE) nr. 679/2016 și Legii 190/2018

***** Distanţa dintre puncte este formată din segmente cumulate ce sunt mai mici decât valoarea 1 milimetru.**

Document care conține date cu caracter personal, protejat de prevederile Regulamentului (UE) nr. 679/2016 și Legii 190/2018

DATE DESPRE IMOBILUL NR. 2315

Oficiul de Cadastru şi Publicitate Imobiliară CARAS-SEVERIN
Biroul de Cadastru şi Publicitate Imobiliară Resita

A. Partea I. Descrierea imobilului

TEREN Extravilan Nr. cadastral vechi:A II/33

Adresa: Jud. Caraș-Severin

Nr. Crt	Nr cadastral Nr. topografic	Suprafaţa* (mp)	Observaţii / Referinţe
A1		3.740	Sector cadastral:22 Teren neimprejmuit;

B. Partea II. Proprietari şi acte

Inscrieri privitoare la dreptul de proprietate şi alte drepturi reale		Referinţe
/		
Act Administrativ nr. 997, din 27/02/1996 emis de CJSDPAT CARAS SEVERIN;		
B1	Intabulare, drept de PROPRIETATE, dobandit prin Reconstituire, cota actuala 1/1, cota initiala 1/1	A1
	1) **SIRBU FLORICA**	

C. Partea III. SARCINI .

Inscrieri privind dezmembramintele dreptului de proprietate, drepturi reale de garanţie şi sarcini	Referinţe
NU SUNT	

Document care conține date cu caracter personal, protejat de prevederile Regulamentului (UE) nr. 679/2016 și Legii 190/2018

Anexa Nr. 1 La Partea I

Teren

Nr cadastral	Suprafaţa (mp)*	Observaţii / Referinţe
	3.740	

* Suprafaţa este determinată in planul de proiecţie Stereo 70.

DETALII LINIARE IMOBIL

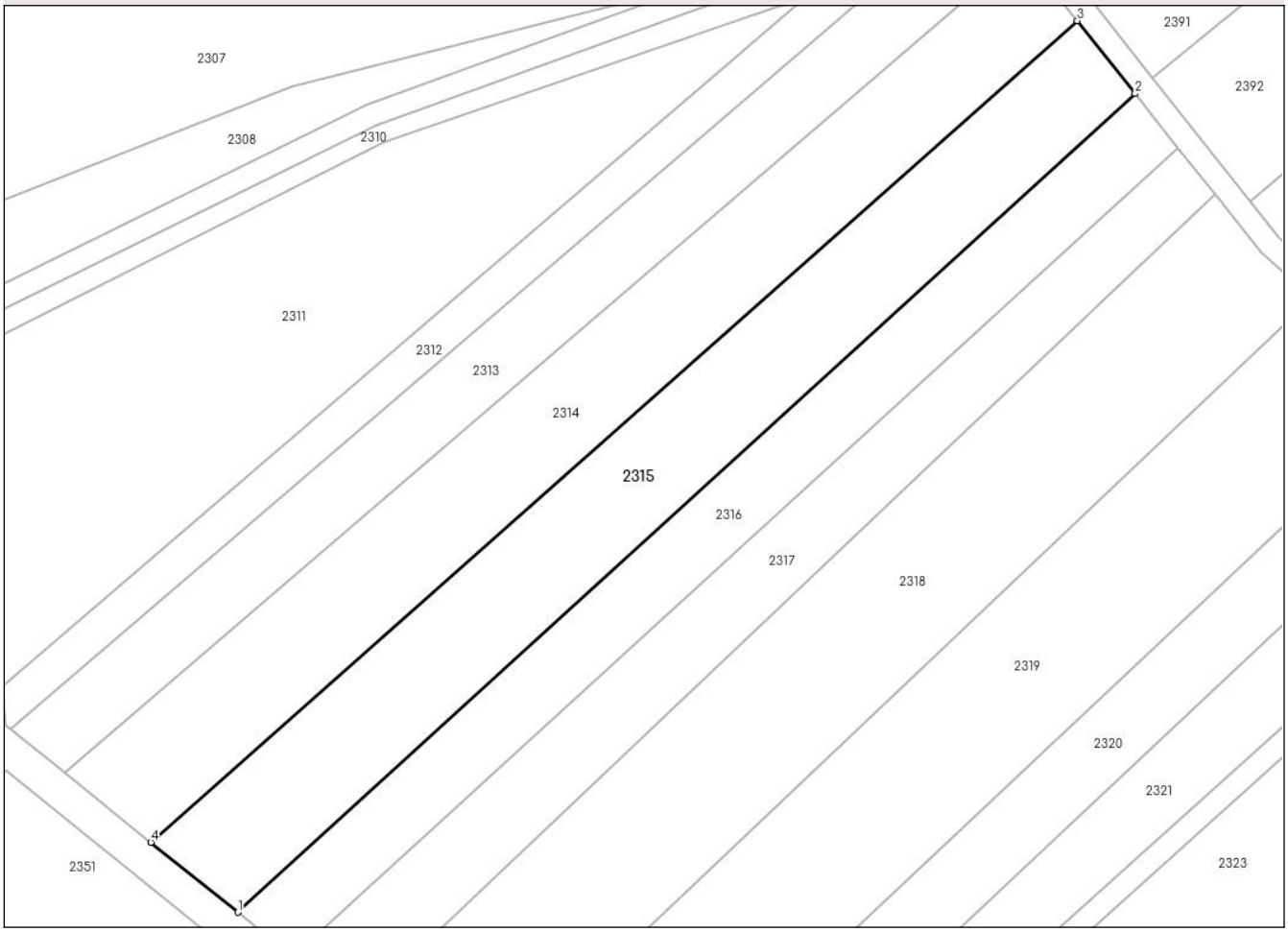

Date referitoare la teren

Crt	Categorie folosință	Intra vilan	Suprafaţa (mp)	Tarla	Parcelă	Nr. topo	Observaţii / Referinţe
1	arabil	NU	3.740	II	33	-	

Lungime Segmente
1) Valorile lungimilor segmentelor sunt obţinute din proiecţie în plan.

Punct început	X / Y	Punct sfârşit	X / Y	Lungime segment (** (m)
1	240.681,998 436.616,883	2	240.837,56 436.758,658	210.475
2	240.837,56 436.758,658	3	240.827,539 436.771,288	16.123
3	240.827,539 436.771,288	4	240.666,898 436.628,997	214.598
4	240.666,898 436.628,997	1	240.681,998 436.616,883	19.359

**** Lungimile segmentelor sunt determinate în planul de proiecţie Stereo 70 şi sunt rotunjite la 1 milimetru.**

Document care conține date cu caracter personal, protejat de prevederile Regulamentului (UE) nr. 679/2016 și Legii 190/2018

***** Distanţa dintre puncte este formată din segmente cumulate ce sunt mai mici decât valoarea 1 milimetru.**

Document care conține date cu caracter personal, protejat de prevederile Regulamentului (UE) nr. 679/2016 și Legii 190/2018

DATE DESPRE IMOBILUL NR. 2316

Oficiul de Cadastru şi Publicitate Imobiliară CARAS-SEVERIN
Biroul de Cadastru şi Publicitate Imobiliară Resita

A. Partea I. Descrierea imobilului

TEREN Extravilan Nr. cadastral vechi:A 2/32

Adresa: Jud. Caraș-Severin

Nr. Crt	Nr cadastral Nr. topografic	Suprafaţa* (mp)	Observaţii / Referinţe
A1		2.508	Sector cadastral:22 Teren neimprejmuit;

B. Partea II. Proprietari şi acte

Inscrieri privitoare la dreptul de proprietate şi alte drepturi reale		Referinţe
/		
Act Administrativ nr. 1180, din 10/05/1999 emis de CJPSDPAT CS;		
B1	Intabulare, drept de PROPRIETATE, dobandit prin Reconstituire, cota actuala 1/1, cota initiala 1/1	A1
	1) **ION ELENA**	

C. Partea III. SARCINI .

Inscrieri privind dezmembramintele dreptului de proprietate, drepturi reale de garanţie şi sarcini	Referinţe
NU SUNT	

Anexa Nr. 1 La Partea I

Teren

Nr cadastral	Suprafaţa (mp)*	Observaţii / Referinţe
	2.508	

* Suprafaţa este determinată in planul de proiecţie Stereo 70.

DETALII LINIARE IMOBIL

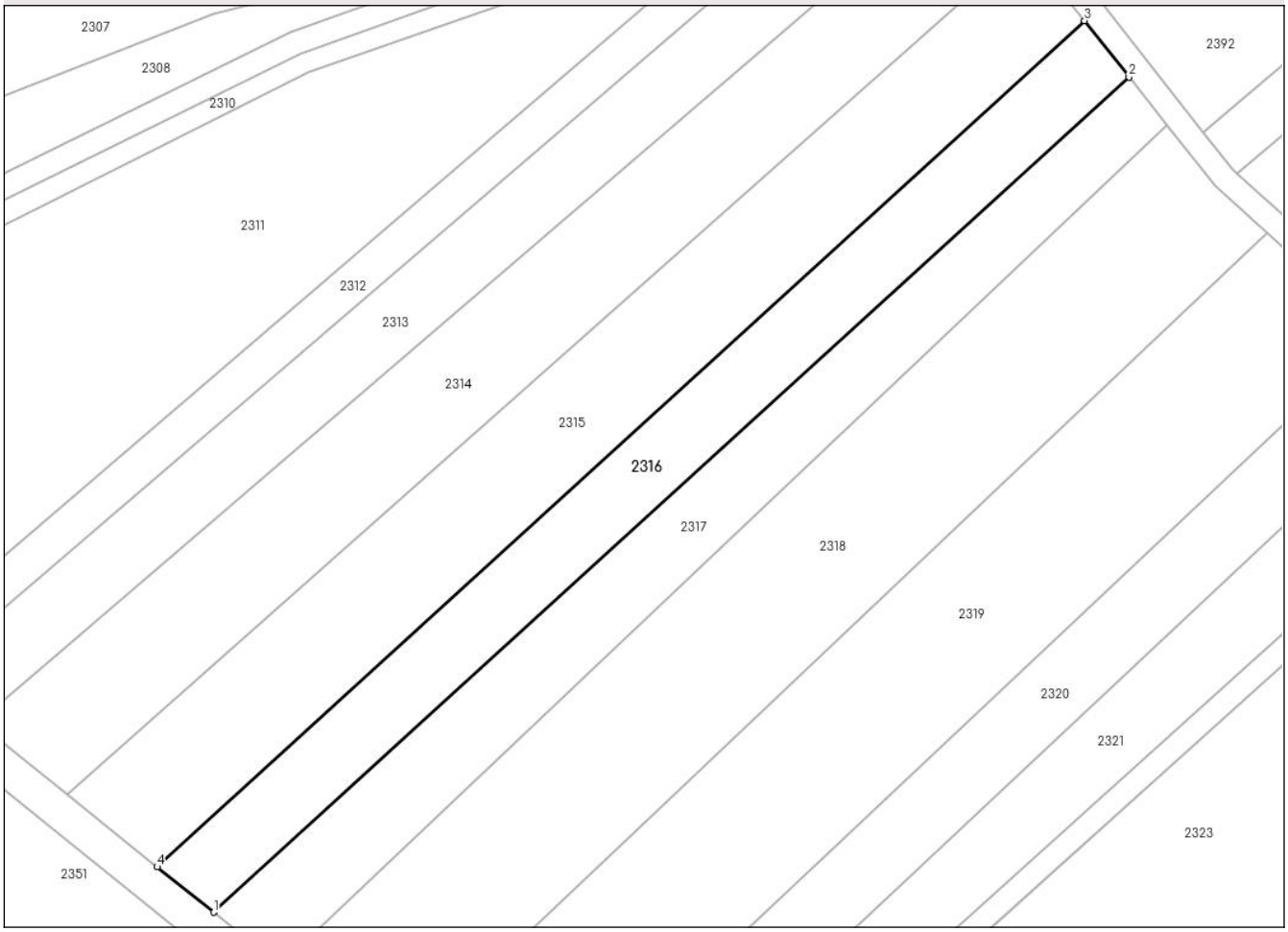

Date referitoare la teren

Crt	Categorie folosință	Intra vilan	Suprafaţa (mp)	Tarla	Parcelă	Nr. topo	Observaţii / Referinţe
1	arabil	NU	2.508	2	32	-	

Lungime Segmente
1) Valorile lungimilor segmentelor sunt obţinute din proiecţie în plan.

Punct început	X / Y	Punct sfârşit	X / Y	Lungime segment (** (m)
1	240.691,467 436.609,286	2	240.845,031 436.749,242	207.773
2	240.845,031 436.749,242	3	240.837,56 436.758,658	12.02
3	240.837,56 436.758,658	4	240.681,998 436.616,883	210.475
4	240.681,998 436.616,883	1	240.691,467 436.609,286	12.14

**** Lungimile segmentelor sunt determinate în planul de proiecţie Stereo 70 şi sunt rotunjite la 1 milimetru.**

Document care conține date cu caracter personal, protejat de prevederile Regulamentului (UE) nr. 679/2016 și Legii 190/2018

***** Distanţa dintre puncte este formată din segmente cumulate ce sunt mai mici decât valoarea 1 milimetru.**

Document care conține date cu caracter personal, protejat de prevederile Regulamentului (UE) nr. 679/2016 și Legii 190/2018

DATE DESPRE IMOBILUL NR. 2317

Oficiul de Cadastru şi Publicitate Imobiliară CARAS-SEVERIN
Biroul de Cadastru şi Publicitate Imobiliară Resita

A. Partea I. Descrierea imobilului

TEREN Extravilan Nr. cadastral vechi:A II/31

Adresa: Jud. Caraș-Severin

Nr. Crt	Nr cadastral Nr. topografic	Suprafaţa* (mp)	Observaţii / Referinţe
A1	30425	2.502	Sector cadastral:22 Teren neimprejmuit;

B. Partea II. Proprietari şi acte

Inscrieri privitoare la dreptul de proprietate şi alte drepturi reale		Referinţe
23056 / 09/09/2009		
Act Notarial nr. Act nr.4540, din 07/09/2009 emis de NP NEAMTU CORNELIA;		
B1	Intabulare, drept de PROPRIETATE-cumparare, dobandit prin Conventie, cota actuala 1/1, cota initiala 1/1	A1
	1) **S C ,,APERGMIN '' SRL CU SEDIUL IN RESITA**, CIF:14726772	

C. Partea III. SARCINI .

Inscrieri privind dezmembramintele dreptului de proprietate, drepturi reale de garanţie şi sarcini	Referinţe
NU SUNT	

Anexa Nr. 1 La Partea I

Teren

Nr cadastral	Suprafaţa (mp)*	Observaţii / Referinţe
30425	2.502	

* Suprafaţa este determinată in planul de proiecţie Stereo 70.

DETALII LINIARE IMOBIL

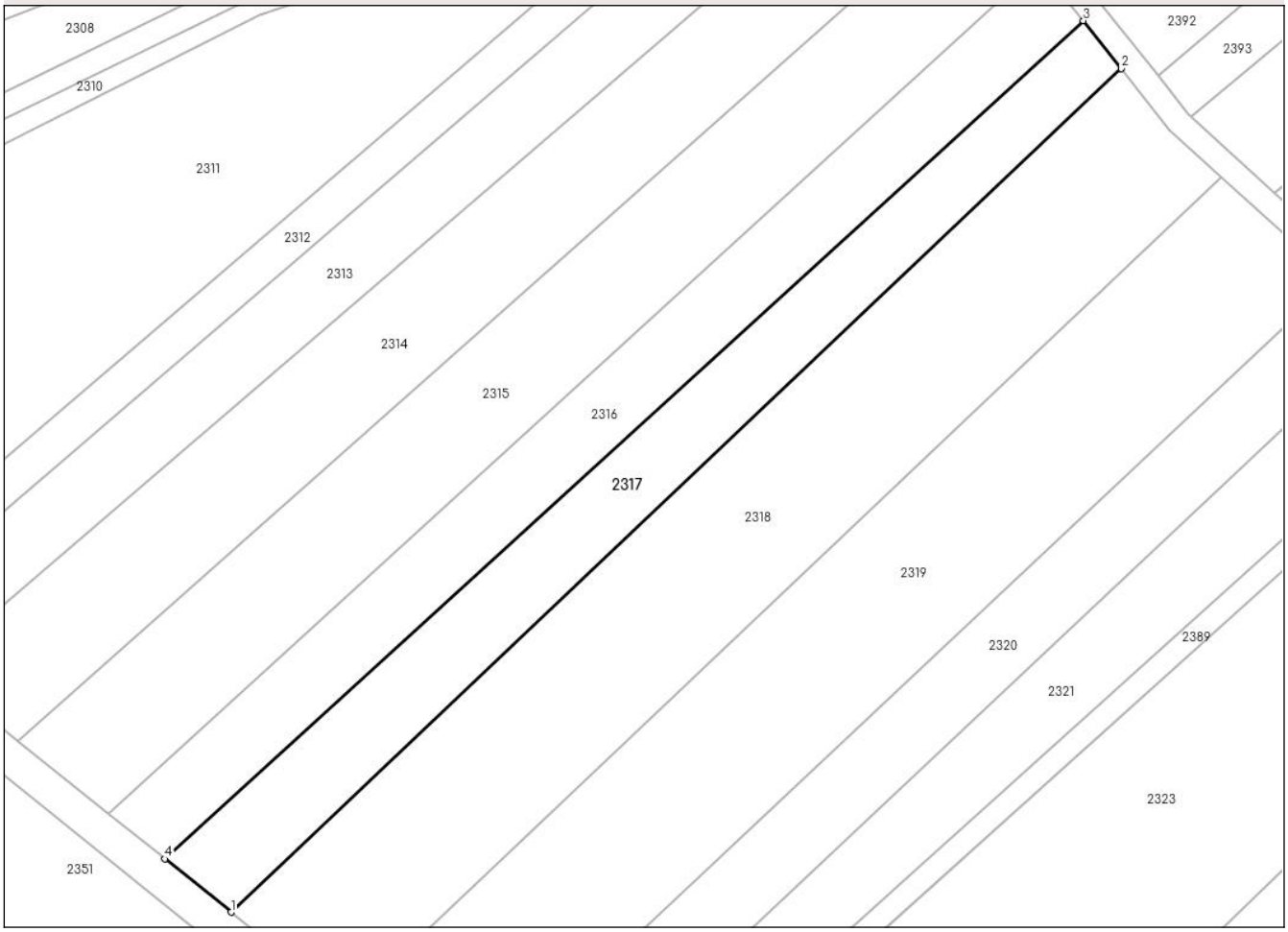

Date referitoare la teren

Crt	Categorie folosință	Intra vilan	Suprafaţa (mp)	Tarla	Parcelă	Nr. topo	Observaţii / Referinţe
1	arabil	NU	2.502	II	31	-	

Lungime Segmente
1) Valorile lungimilor segmentelor sunt obţinute din proiecţie în plan.

Punct început	X / Y	Punct sfârşit	X / Y	Lungime segment (** (m)
1	240.702,556 436.600,389	2	240.851,382 436.741,238	204.909
2	240.851,382 436.741,238	3	240.845,031 436.749,242	10.218
3	240.845,031 436.749,242	4	240.691,467 436.609,286	207.773
4	240.691,467 436.609,286	1	240.702,556 436.600,389	14.217

**** Lungimile segmentelor sunt determinate în planul de proiecţie Stereo 70 şi sunt rotunjite la 1 milimetru.**

Document care conține date cu caracter personal, protejat de prevederile Regulamentului (UE) nr. 679/2016 și Legii 190/2018

***** Distanţa dintre puncte este formată din segmente cumulate ce sunt mai mici decât valoarea 1 milimetru.**

Document care conține date cu caracter personal, protejat de prevederile Regulamentului (UE) nr. 679/2016 și Legii 190/2018

DATE DESPRE IMOBILUL NR. 2318

Oficiul de Cadastru şi Publicitate Imobiliară CARAS-SEVERIN
Biroul de Cadastru şi Publicitate Imobiliară Resita

A. Partea I. Descrierea imobilului

TEREN Extravilan Nr. cadastral vechi:A 2/30

Adresa: Jud. Caraș-Severin

Nr. Crt	Nr cadastral Nr. topografic	Suprafaţa* (mp)	Observaţii / Referinţe
A1	30433	4.994	Sector cadastral:22 Teren neimprejmuit;

B. Partea II. Proprietari şi acte

Inscrieri privitoare la dreptul de proprietate şi alte drepturi reale		Referinţe
23197 / 10/09/2009		
Act Notarial nr. Act nr.4575, din 08/09/2009 emis de NP NEAMTU CORNELIA;		
B1	Intabulare, drept de PROPRIETATEcumparare, dobandit prin Conventie, cota actuala 1/1, cota initiala 1/1	A1
	1) **SC APERGMIN SRL**, CIF:14726772	

C. Partea III. SARCINI .

Inscrieri privind dezmembramintele dreptului de proprietate, drepturi reale de garanţie şi sarcini	Referinţe
NU SUNT	

Document care conține date cu caracter personal, protejat de prevederile Regulamentului (UE) nr. 679/2016 și Legii 190/2018

Anexa Nr. 1 La Partea I

Teren

Nr cadastral	Suprafaţa (mp)*	Observaţii / Referinţe
30433	4.994	

* Suprafaţa este determinată in planul de proiecţie Stereo 70.

DETALII LINIARE IMOBIL

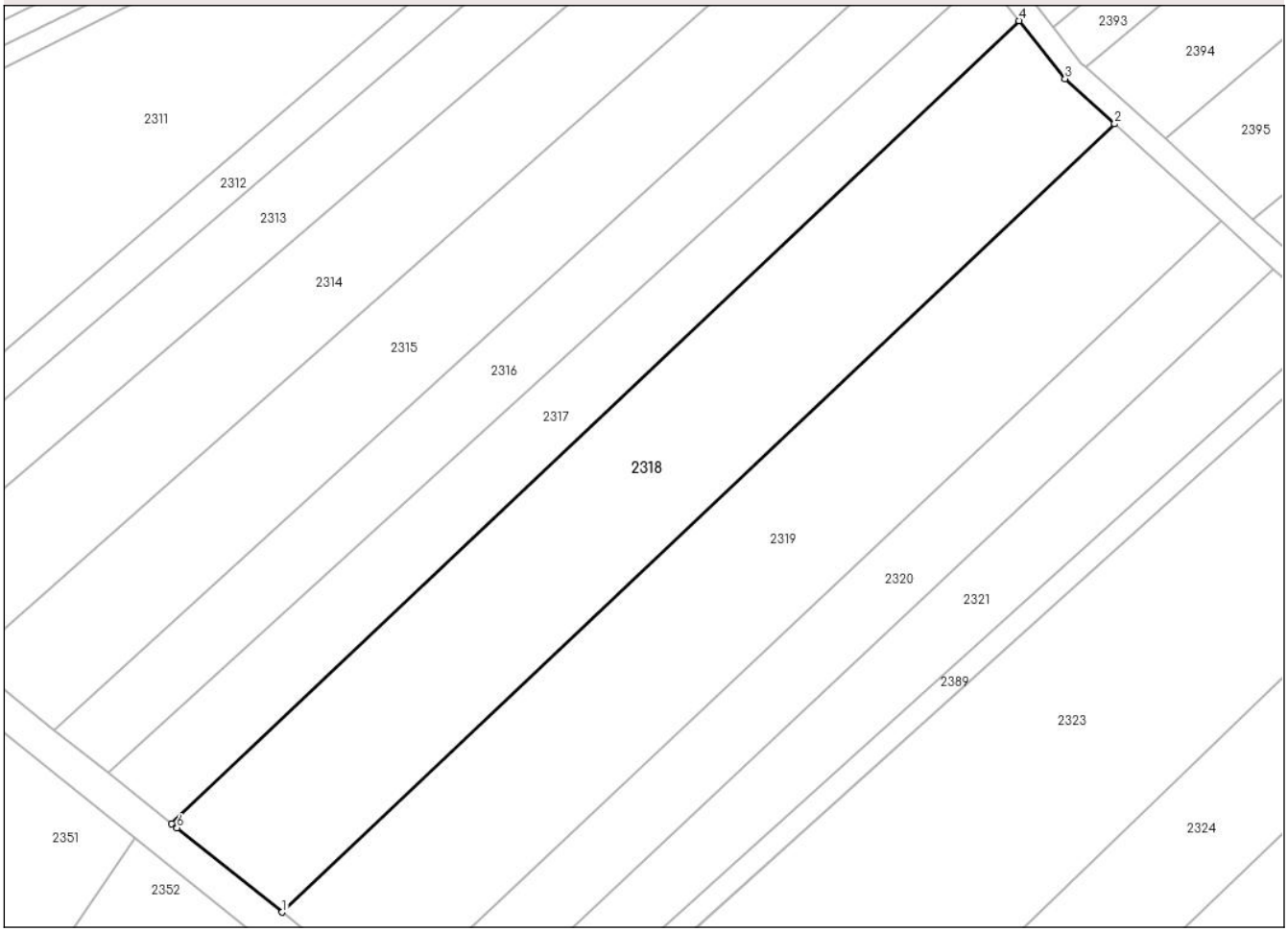

Date referitoare la teren

Crt	Categorie folosință	Intra vilan	Suprafaţa (mp)	Tarla	Parcelă	Nr. topo	Observaţii / Referinţe
1	arabil	NU	4.994	2	30	-	

Lungime Segmente
1) Valorile lungimilor segmentelor sunt obţinute din proiecţie în plan.

Punct început	X / Y	Punct sfârşit	X / Y	Lungime segment (** (m)
1	240.722,002 436.584,865	2	240.868,158 436.723,152	201.209
2	240.868,158 436.723,152	3	240.859,443 436.731,079	11.781
3	240.859,443 436.731,079	4	240.851,382 436.741,238	12.969
4	240.851,382 436.741,238	5	240.702,556 436.600,389	204.909
5	240.702,556 436.600,389	6	240.703,496 436.599,635	1.205

Document care conține date cu caracter personal, protejat de prevederile Regulamentului (UE) nr. 679/2016 și Legii 190/2018

Punct început	X / Y	Punct sfârşit	X / Y	Lungime segment (** (m)
6	240.703,496 436.599,635	1	240.722,002 436.584,865	23.678

** Lungimile segmentelor sunt determinate în planul de proiecţie Stereo 70 şi sunt rotunjite la 1 milimetru.
*** Distanţa dintre puncte este formată din segmente cumulate ce sunt mai mici decât valoarea 1 milimetru.

Document care conține date cu caracter personal, protejat de prevederile Regulamentului (UE) nr. 679/2016 și Legii 190/2018

DATE DESPRE IMOBILUL NR. 2319

Oficiul de Cadastru şi Publicitate Imobiliară CARAS-SEVERIN
Biroul de Cadastru şi Publicitate Imobiliară Resita

A. Partea I. Descrierea imobilului

TEREN Extravilan Nr. cadastral vechi:A II/29

Adresa: Jud. Caraș-Severin

Nr. Crt	Nr cadastral Nr. topografic	Suprafaţa* (mp)	Observaţii / Referinţe
A1	30438	5.000	Sector cadastral:22 Teren neimprejmuit;

B. Partea II. Proprietari şi acte

Inscrieri privitoare la dreptul de proprietate şi alte drepturi reale		Referinţe
22309 / 02/09/2009		
Act Notarial nr. Act nr.2060, din 31/08/2009 emis de BNP BEREANU DAN WALTER;		
B1	Intabulare, drept de PROPRIETATEcumparare, dobandit prin Conventie, cota actuala 1/1, cota initiala 1/1	A1
	1) **S.C. ,, APERGMIN ' SRL, CU SEDIUL IN RESITA**, CIF:14726772	

C. Partea III. SARCINI .

Inscrieri privind dezmembramintele dreptului de proprietate, drepturi reale de garanţie şi sarcini	Referinţe
NU SUNT	

Anexa Nr. 1 La Partea I

Teren

Nr cadastral	Suprafaţa (mp)*	Observaţii / Referinţe
30438	5.000	

* Suprafaţa este determinată in planul de proiecţie Stereo 70.

DETALII LINIARE IMOBIL

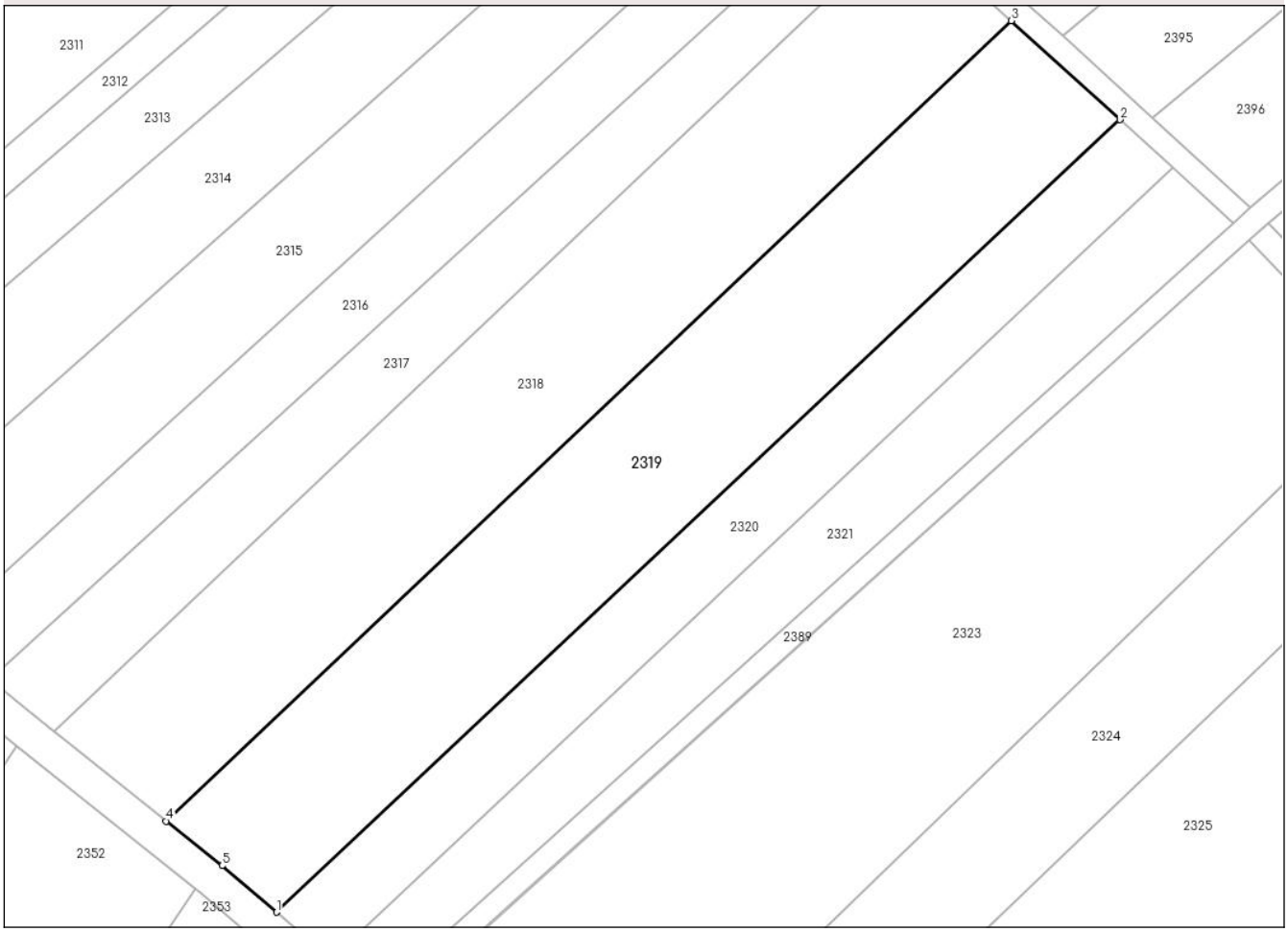

Date referitoare la teren

Crt	Categorie folosință	Intra vilan	Suprafaţa (mp)	Tarla	Parcelă	Nr. topo	Observaţii / Referinţe
1	arabil	NU	5.000	II	29	-	

Lungime Segmente
1) Valorile lungimilor segmentelor sunt obţinute din proiecţie în plan.

Punct început	X / Y	Punct sfârşit	X / Y	Lungime segment (** (m)
1	240.741,087 436.569,129	2	240.886,948 436.706,062	200.065
2	240.886,948 436.706,062	3	240.868,158 436.723,152	25.399
3	240.868,158 436.723,152	4	240.722,002 436.584,865	201.209
4	240.722,002 436.584,865	5	240.731,64 436.577,173	12.331
5	240.731,64 436.577,173	1	240.741,087 436.569,129	12.408

Document care conține date cu caracter personal, protejat de prevederile Regulamentului (UE) nr. 679/2016 și Legii 190/2018

** Lungimile segmentelor sunt determinate în planul de proiecţie Stereo 70 şi sunt rotunjite la 1 milimetru.
*** Distanţa dintre puncte este formată din segmente cumulate ce sunt mai mici decât valoarea 1 milimetru.

Document care conține date cu caracter personal, protejat de prevederile Regulamentului (UE) nr. 679/2016 și Legii 190/2018

DATE DESPRE IMOBILUL NR. 2320

Oficiul de Cadastru şi Publicitate Imobiliară CARAS-SEVERIN
Biroul de Cadastru şi Publicitate Imobiliară Resita

A. Partea I. Descrierea imobilului

TEREN Extravilan Nr. cadastral vechi:A 2/28

Adresa: Jud. Caraș-Severin

Nr. Crt	Nr cadastral Nr. topografic	Suprafaţa* (mp)	Observaţii / Referinţe
A1		2.460	Sector cadastral:22 Teren neimprejmuit;

B. Partea II. Proprietari şi acte

Inscrieri privitoare la dreptul de proprietate şi alte drepturi reale		Referinţe
/		
Act Administrativ nr. 1162, din 05/10/1998 emis de CJSDPAT CARAS SEVERIN;		
B1	Intabulare, drept de PROPRIETATE, dobandit prin Reconstituire, cota actuala 1/1, cota initiala 1/1	A1
	1) **PETRISOR NICOLAE**	

C. Partea III. SARCINI .

Inscrieri privind dezmembramintele dreptului de proprietate, drepturi reale de garanţie şi sarcini	Referinţe
NU SUNT	

Document care conține date cu caracter personal, protejat de prevederile Regulamentului (UE) nr. 679/2016 și Legii 190/2018

Anexa Nr. 1 La Partea I

Teren

Nr cadastral	Suprafaţa (mp)*	Observaţii / Referinţe
	2.460	

* Suprafaţa este determinată in planul de proiecţie Stereo 70.

DETALII LINIARE IMOBIL

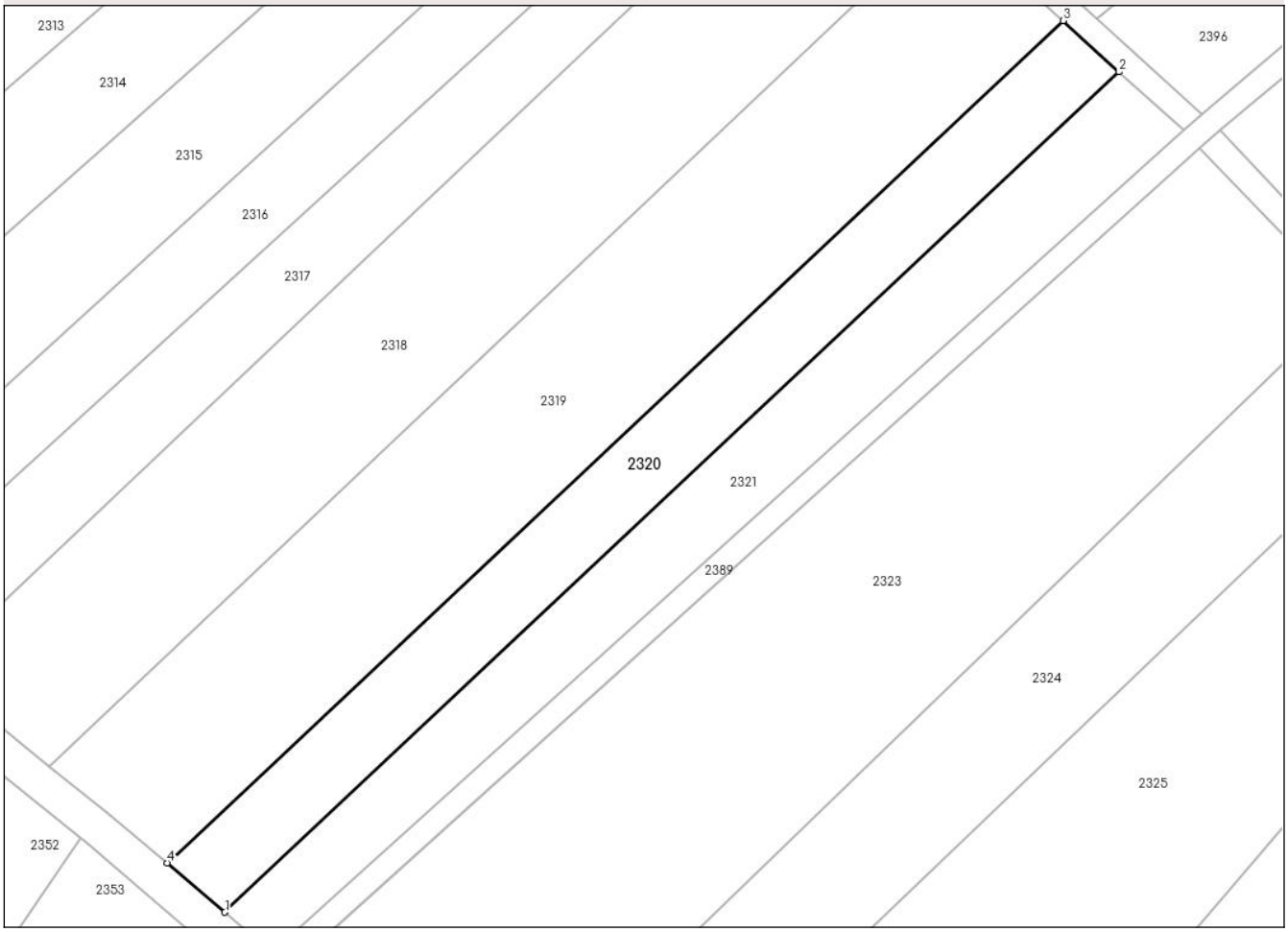

Date referitoare la teren

Crt	Categorie folosință	Intra vilan	Suprafaţa (mp)	Tarla	Parcelă	Nr. topo	Observaţii / Referinţe
1	arabil	NU	2.460	2	28	-	

Lungime Segmente
1) Valorile lungimilor segmentelor sunt obţinute din proiecţie în plan.

Punct început	X / Y	Punct sfârşit	X / Y	Lungime segment (** (m)
1	240.750,517 436.561,1	2	240.896,082 436.697,754	199.658
2	240.896,082 436.697,754	3	240.886,948 436.706,062	12.347
3	240.886,948 436.706,062	4	240.741,087 436.569,129	200.065
4	240.741,087 436.569,129	1	240.750,517 436.561,1	12.385

**** Lungimile segmentelor sunt determinate în planul de proiecţie Stereo 70 şi sunt rotunjite la 1 milimetru.**

Document care conține date cu caracter personal, protejat de prevederile Regulamentului (UE) nr. 679/2016 și Legii 190/2018

***** Distanţa dintre puncte este formată din segmente cumulate ce sunt mai mici decât valoarea 1 milimetru.**

DATE DESPRE IMOBILUL NR. 2321

Oficiul de Cadastru şi Publicitate Imobiliară CARAS-SEVERIN
Biroul de Cadastru şi Publicitate Imobiliară Resita

A. Partea I. Descrierea imobilului

TEREN Extravilan Nr. cadastral vechi:A 2/27

Adresa: Jud. Caraș-Severin

Nr. Crt	Nr cadastral Nr. topografic	Suprafaţa* (mp)	Observaţii / Referinţe
A1		2.400	Sector cadastral:22 Teren neimprejmuit;

B. Partea II. Proprietari şi acte

Inscrieri privitoare la dreptul de proprietate şi alte drepturi reale		Referinţe
/		
Act Administrativ nr. 1107, din 19/05/1998 emis de CJSDPAT CARAS SEVERIN;		
B1	Intabulare, drept de PROPRIETATE, dobandit prin Reconstituire, cota actuala 1/1, cota initiala 1/1	A1
	1) **LUNGU IOAN**	

C. Partea III. SARCINI .

Inscrieri privind dezmembramintele dreptului de proprietate, drepturi reale de garanţie şi sarcini	Referinţe
NU SUNT	

Document care conține date cu caracter personal, protejat de prevederile Regulamentului (UE) nr. 679/2016 și Legii 190/2018

Anexa Nr. 1 La Partea I

Teren

Nr cadastral	Suprafaţa (mp)*	Observaţii / Referinţe
	2.400	

* Suprafaţa este determinată in planul de proiecţie Stereo 70.

DETALII LINIARE IMOBIL

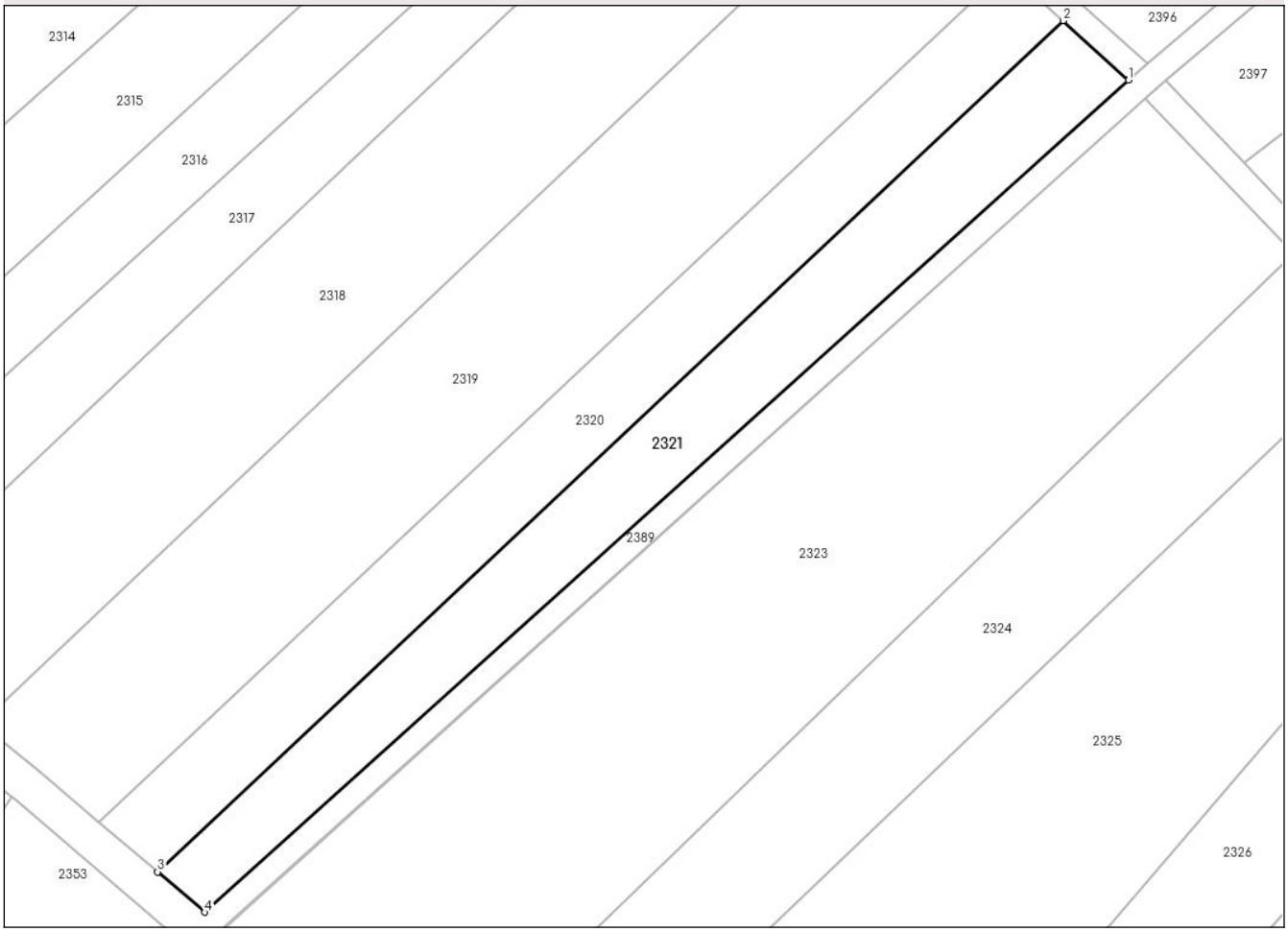

Date referitoare la teren

Crt	Categorie folosință	Intra vilan	Suprafaţa (mp)	Tarla	Parcelă	Nr. topo	Observaţii / Referinţe
1	arabil	NU	2.400	2	27	-	

Lungime Segmente
1) Valorile lungimilor segmentelor sunt obţinute din proiecţie în plan.

Punct început	X / Y	Punct sfârşit	X / Y	Lungime segment (** (m)
1	240.906,583 436.688,203	2	240.896,082 436.697,754	14.195
2	240.896,082 436.697,754	3	240.750,517 436.561,1	199.658
3	240.750,517 436.561,1	4	240.758,113 436.554,632	9.977
4	240.758,113 436.554,632	1	240.906,583 436.688,203	199.711

**** Lungimile segmentelor sunt determinate în planul de proiecţie Stereo 70 şi sunt rotunjite la 1 milimetru.**

Document care conține date cu caracter personal, protejat de prevederile Regulamentului (UE) nr. 679/2016 și Legii 190/2018

***** Distanţa dintre puncte este formată din segmente cumulate ce sunt mai mici decât valoarea 1 milimetru.**

Document care conține date cu caracter personal, protejat de prevederile Regulamentului (UE) nr. 679/2016 și Legii 190/2018

DATE DESPRE IMOBILUL NR. 2323

Oficiul de Cadastru şi Publicitate Imobiliară CARAS-SEVERIN
Biroul de Cadastru şi Publicitate Imobiliară Resita

A. Partea I. Descrierea imobilului

TEREN Extravilan Nr. cadastral vechi:A 2/25

Adresa: Jud. Caraș-Severin

Nr. Crt	Nr cadastral Nr. topografic	Suprafaţa* (mp)	Observaţii / Referinţe
A1	37002	7.486	Sector cadastral:22 Teren neimprejmuit;

B. Partea II. Proprietari şi acte

Inscrieri privitoare la dreptul de proprietate şi alte drepturi reale		Referinţe
35865 / 04/07/2019		
Act Notarial nr. CVC nr.3815, din 16/10/2007 emis de BNP DOBRE FLORICA;		
B1	Intabulare, drept de PROPRIETATEcumparare, dobandit prin Conventie, cota actuala 1/1, cota initiala 1/1	A1
	1) **SC APERGMIN SRL**, CIF:14726772	

C. Partea III. SARCINI .

Inscrieri privind dezmembramintele dreptului de proprietate, drepturi reale de garanţie şi sarcini	Referinţe
NU SUNT	

Document care conține date cu caracter personal, protejat de prevederile Regulamentului (UE) nr. 679/2016 și Legii 190/2018

Anexa Nr. 1 La Partea I

Teren

Nr cadastral	Suprafaţa (mp)*	Observaţii / Referinţe
37002	7.486	

* Suprafaţa este determinată in planul de proiecţie Stereo 70.

DETALII LINIARE IMOBIL

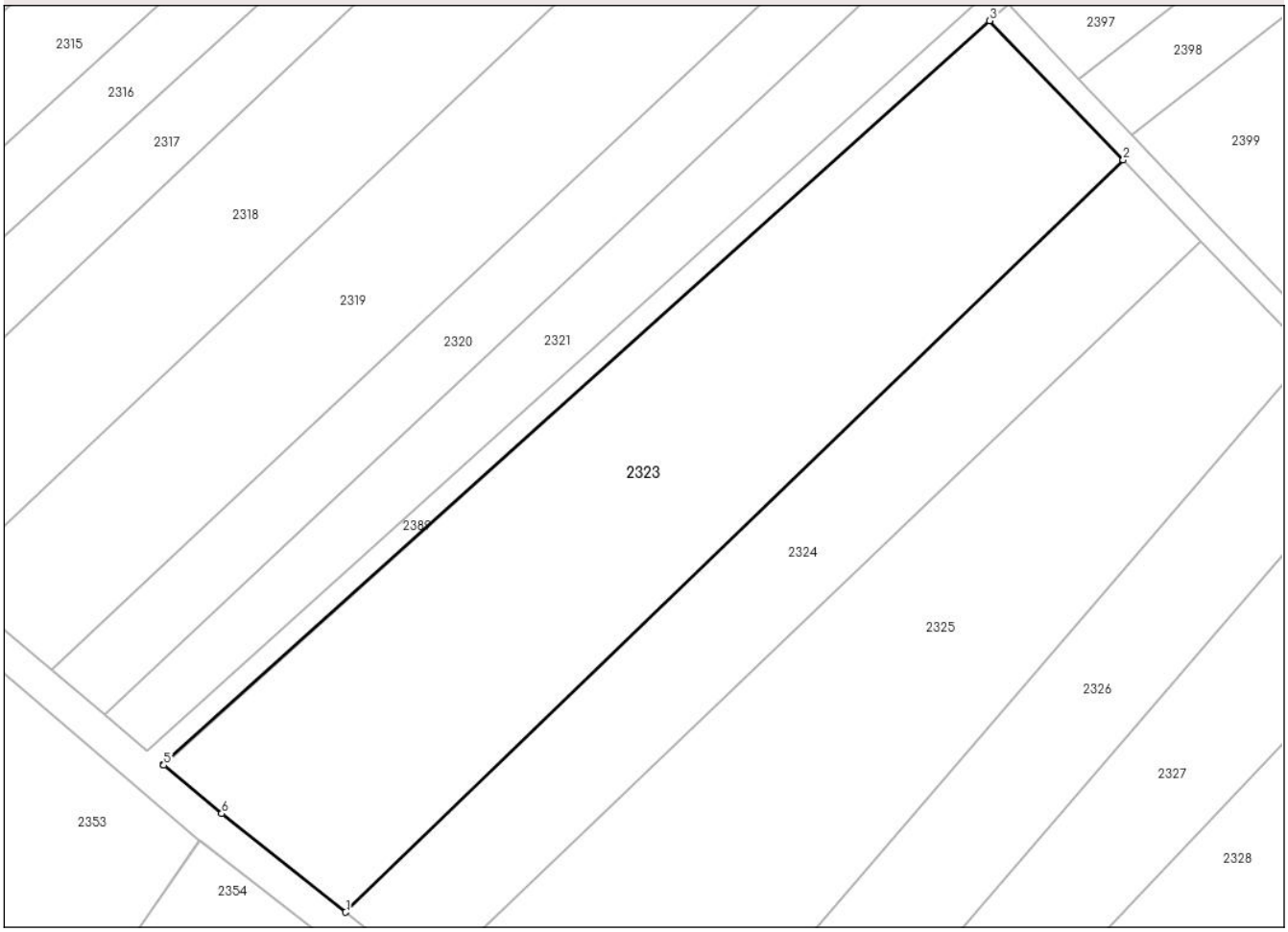

Date referitoare la teren

Crt	Categorie folosință	Intra vilan	Suprafaţa (mp)	Tarla	Parcelă	Nr. topo	Observaţii / Referinţe
1	arabil	NU	7.486	2	25	-	

Lungime Segmente
1) Valorile lungimilor segmentelor sunt obţinute din proiecţie în plan.

Punct început	X / Y	Punct sfârşit	X / Y	Lungime segment (** (m)
1	240.793,796 436.525,732	2	240.933,113 436.660,376	193.748
2	240.933,113 436.660,376	3	240.909,217 436.685,294	34.524
3	240.909,217 436.685,294	4	240.761,043 436.552,138	199.214
4	240.761,043 436.552,138	5	240.761,186 436.552,016	0.188
5	240.761,186 436.552,016	6	240.771,582 436.543,389	13.509

Document care conține date cu caracter personal, protejat de prevederile Regulamentului (UE) nr. 679/2016 și Legii 190/2018

Punct început	X / Y	Punct sfârşit	X / Y	Lungime segment (** (m)
6	240.771,582 436.543,389	1	240.793,796 436.525,732	28.377

** Lungimile segmentelor sunt determinate în planul de proiecţie Stereo 70 şi sunt rotunjite la 1 milimetru.
*** Distanţa dintre puncte este formată din segmente cumulate ce sunt mai mici decât valoarea 1 milimetru.

Document care conține date cu caracter personal, protejat de prevederile Regulamentului (UE) nr. 679/2016 și Legii 190/2018

DATE DESPRE IMOBILUL NR. 2324

Oficiul de Cadastru şi Publicitate Imobiliară CARAS-SEVERIN
Biroul de Cadastru şi Publicitate Imobiliară Resita

A. Partea I. Descrierea imobilului

TEREN Extravilan Nr. cadastral vechi:A 2/24

Adresa: Jud. Caraș-Severin

Nr. Crt	Nr cadastral Nr. topografic	Suprafaţa* (mp)	Observaţii / Referinţe
A1		Din acte: 3.736 Masurata: 3.763	Sector cadastral:22 Teren neimprejmuit;

B. Partea II. Proprietari şi acte

Inscrieri privitoare la dreptul de proprietate şi alte drepturi reale		Referinţe
/		
Act Administrativ nr. 1178, din 10/05/1999 emis de CJSDPAT CARAS SEVERIN;		
B1	Intabulare, drept de PROPRIETATE, dobandit prin Reconstituire, cota actuala 1/1, cota initiala 1/1	A1
	1) **SPERNEAC CONSTANTIN**	

C. Partea III. SARCINI .

Inscrieri privind dezmembramintele dreptului de proprietate, drepturi reale de garanţie şi sarcini	Referinţe
NU SUNT	

Document care conține date cu caracter personal, protejat de prevederile Regulamentului (UE) nr. 679/2016 și Legii 190/2018

Anexa Nr. 1 La Partea I

Teren

Nr cadastral	Suprafaţa (mp)*	Observaţii / Referinţe
	Din acte: 3.736 Masurata: 3.763	

* Suprafaţa este determinată in planul de proiecţie Stereo 70.

DETALII LINIARE IMOBIL

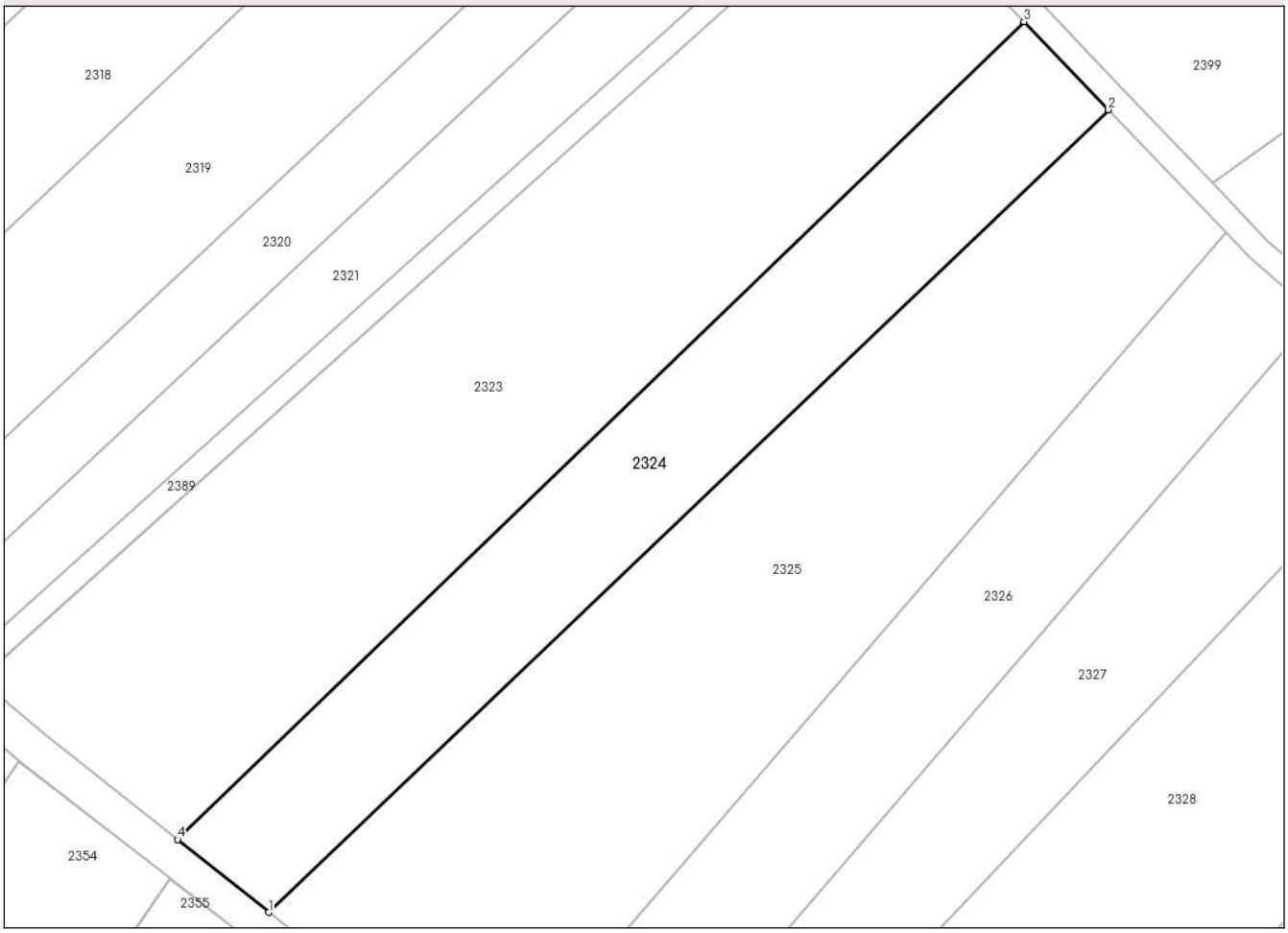

Date referitoare la teren

Crt	Categorie folosinţă	Intra vilan	Suprafaţa (mp)	Tarla	Parcelă	Nr. topo	Observaţii / Referinţe
1	arabil	NU	3.763	2	24	-	

Lungime Segmente
1) Valorile lungimilor segmentelor sunt obţinute din proiecţie în plan.

Punct început	X / Y	Punct sfârşit	X / Y	Lungime segment (** (m)
1	240.808,773 436.513,773	2	240.947,032 436.645,875	191.224
2	240.947,032 436.645,875	3	240.933,113 436.660,376	20.1
3	240.933,113 436.660,376	4	240.793,796 436.525,732	193.748
4	240.793,796 436.525,732	1	240.808,773 436.513,773	19.166

Document care conține date cu caracter personal, protejat de prevederile Regulamentului (UE) nr. 679/2016 și Legii 190/2018

** Lungimile segmentelor sunt determinate în planul de proiecţie Stereo 70 şi sunt rotunjite la 1 milimetru.
*** Distanţa dintre puncte este formată din segmente cumulate ce sunt mai mici decât valoarea 1 milimetru.

DATE DESPRE IMOBILUL NR. 2325

Oficiul de Cadastru şi Publicitate Imobiliară CARAS-SEVERIN
Biroul de Cadastru şi Publicitate Imobiliară Resita

A. Partea I. Descrierea imobilului

TEREN Extravilan Nr. cadastral vechi:A 2/22

Adresa: Jud. Caraș-Severin

Nr. Crt	Nr cadastral Nr. topografic	Suprafaţa* (mp)	Observaţii / Referinţe
A1		7.000	Sector cadastral:22 Teren neimprejmuit;

B. Partea II. Proprietari şi acte

Inscrieri privitoare la dreptul de proprietate şi alte drepturi reale		Referinţe
/		
Act Administrativ nr. L18-1712/R, din 22/01/2008 emis de CJSDPAT CARAS SEVERIN;		
B1	Intabulare, drept de PROPRIETATE, dobandit prin Lege, cota actuala 1/1, cota initiala 1/1	A1
	1) **FRATESCU CONSTANTIN**	

C. Partea III. SARCINI .

Inscrieri privind dezmembramintele dreptului de proprietate, drepturi reale de garanţie şi sarcini	Referinţe
NU SUNT	

Document care conține date cu caracter personal, protejat de prevederile Regulamentului (UE) nr. 679/2016 și Legii 190/2018

Anexa Nr. 1 La Partea I

Teren

Nr cadastral	Suprafaţa (mp)*	Observaţii / Referinţe
	7.000	

* Suprafaţa este determinată in planul de proiecţie Stereo 70.

DETALII LINIARE IMOBIL

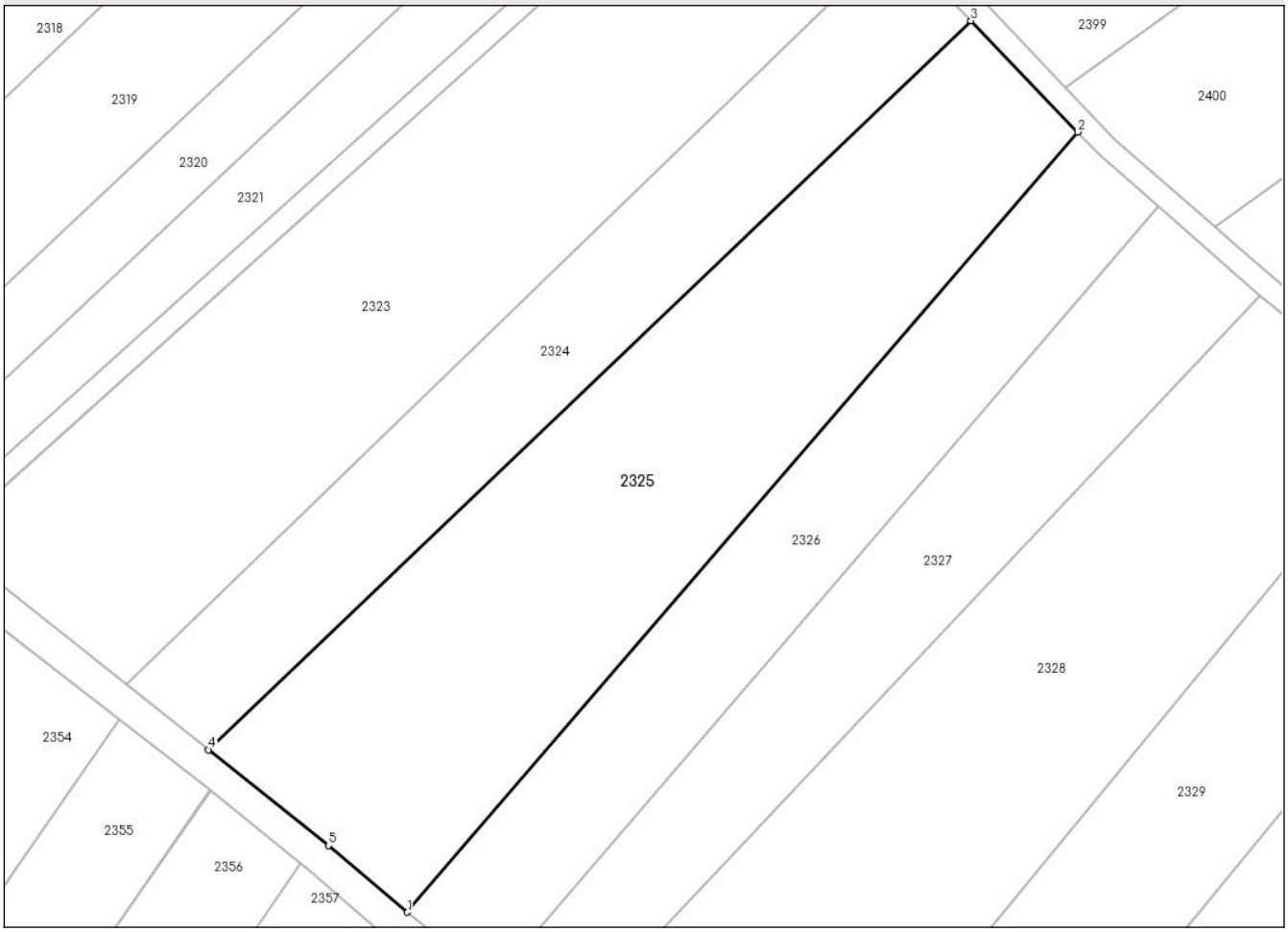

Date referitoare la teren

Crt	Categorie folosință	Intra vilan	Suprafaţa (mp)	Tarla	Parcelă	Nr. topo	Observaţii / Referinţe
1	arabil	NU	7.000	2	22	-	

Lungime Segmente
1) Valorile lungimilor segmentelor sunt obţinute din proiecţie în plan.

Punct început	X / Y	Punct sfârşit	X / Y	Lungime segment (** (m)
1	240.844,822 436.484,35	2	240.966,373 436.625,724	186.444
2	240.966,373 436.625,724	3	240.947,032 436.645,875	27.931
3	240.947,032 436.645,875	4	240.808,773 436.513,773	191.224
4	240.808,773 436.513,773	5	240.830,487 436.496,435	27.787
5	240.830,487 436.496,435	1	240.844,822 436.484,35	18.749

Document care conține date cu caracter personal, protejat de prevederile Regulamentului (UE) nr. 679/2016 și Legii 190/2018

** Lungimile segmentelor sunt determinate în planul de proiecţie Stereo 70 şi sunt rotunjite la 1 milimetru.
*** Distanţa dintre puncte este formată din segmente cumulate ce sunt mai mici decât valoarea 1 milimetru.

DATE DESPRE IMOBILUL NR. 2326

Oficiul de Cadastru şi Publicitate Imobiliară CARAS-SEVERIN
Biroul de Cadastru şi Publicitate Imobiliară Resita

A. Partea I. Descrierea imobilului

Nr. CF vechi:6182
Nr. cadastral vechi:2870

TEREN Extravilan

Adresa: Jud. Caraș-Severin

Nr. Crt	Nr cadastral Nr. topografic	Suprafaţa* (mp)	Observaţii / Referinţe
A1	30232	3.700	Sector cadastral:22 Teren neimprejmuit;

B. Partea II. Proprietari şi acte

Inscrieri privitoare la dreptul de proprietate şi alte drepturi reale		Referinţe
13146 / 11/05/2009		
Act Notarial nr. Act nr.1680, din 12/05/2008 emis de NP DOBRE FLORICA;		
B1	Intabulare, drept de PROPRIETATEcumparare, dobandit prin Conventie, cota actuala 1/1, cota initiala 1/1	A1
	1) **S.C. APERGMIN SRL, CU SEDIUL MUN RESITA**, CIF:14726772	

C. Partea III. SARCINI .

Inscrieri privind dezmembramintele dreptului de proprietate, drepturi reale de garanţie şi sarcini	Referinţe
NU SUNT	

Anexa Nr. 1 La Partea I

Teren

Nr cadastral	Suprafaţa (mp)*	Observaţii / Referinţe
30232	3.700	

* Suprafaţa este determinată in planul de proiecţie Stereo 70.

DETALII LINIARE IMOBIL

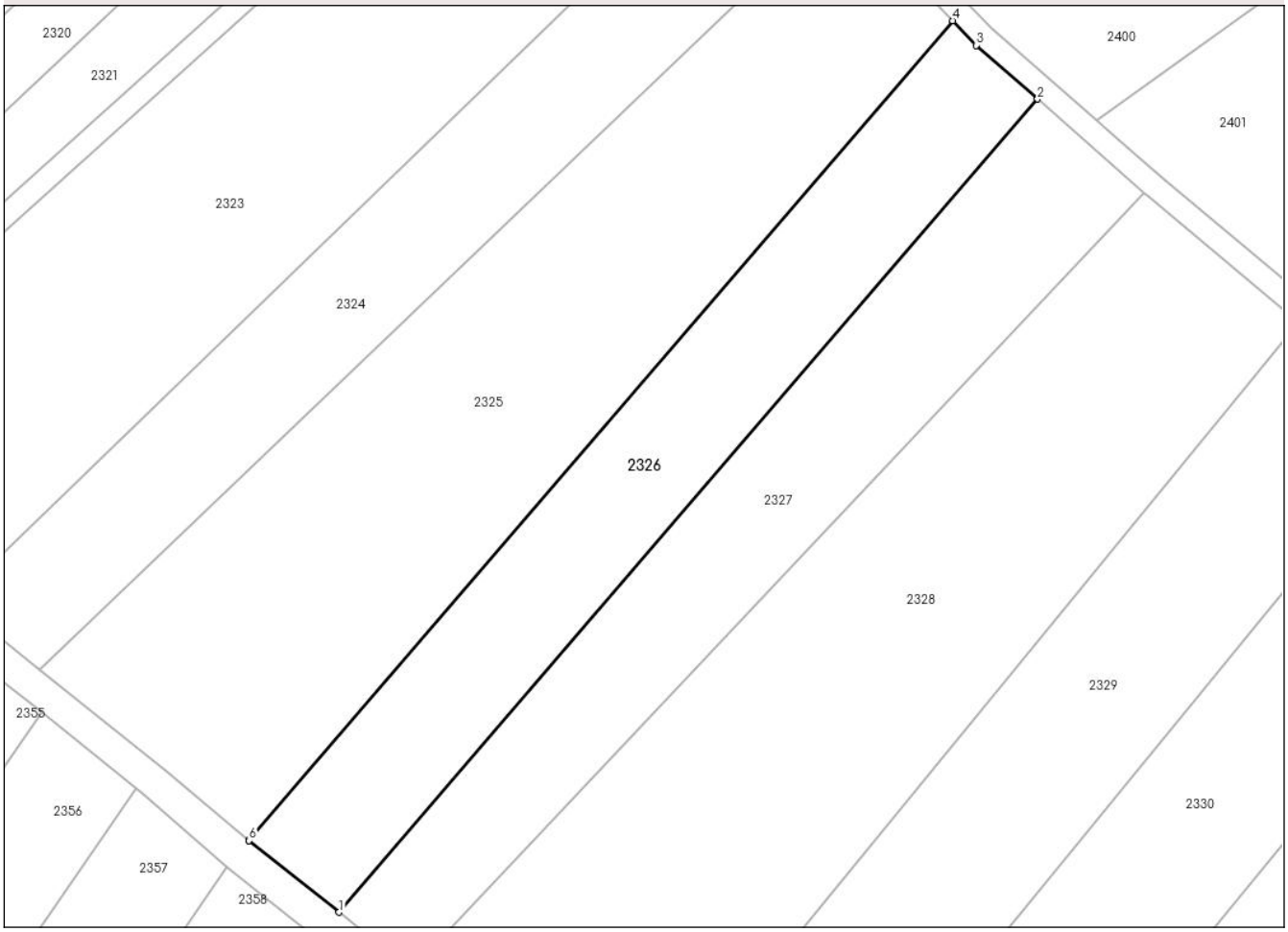

Date referitoare la teren

Crt	Categorie folosință	Intra vilan	Suprafaţa (mp)	Tarla	Parcelă	Nr. topo	Observaţii / Referinţe
1	arabil	NU	3.700	2	21	-	Arabil in Peret Drumul Ramnei

Lungime Segmente
1) Valorile lungimilor segmentelor sunt obţinute din proiecţie în plan.

Punct început	X / Y	Punct sfârşit	X / Y	Lungime segment (** (m)
1	240.860,447 436.471,935	2	240.981,049 436.612,203	184.986
2	240.981,049 436.612,203	3	240.970,46 436.621,466	14.069
3	240.970,46 436.621,466	4	240.966,373 436.625,724	5.902
4	240.966,373 436.625,724	5	240.844,822 436.484,35	186.444
5	240.844,822 436.484,35	6	240.844,897 436.484,287	0.098

Document care conține date cu caracter personal, protejat de prevederile Regulamentului (UE) nr. 679/2016 și Legii 190/2018

Punct început	X / Y	Punct sfârşit	X / Y	Lungime segment (** (m)
6	240.844,897 436.484,287	1	240.860,447 436.471,935	19.859

** Lungimile segmentelor sunt determinate în planul de proiecţie Stereo 70 şi sunt rotunjite la 1 milimetru.
*** Distanţa dintre puncte este formată din segmente cumulate ce sunt mai mici decât valoarea 1 milimetru.

Document care conține date cu caracter personal, protejat de prevederile Regulamentului (UE) nr. 679/2016 și Legii 190/2018

DATE DESPRE IMOBILUL NR. 2327

Oficiul de Cadastru şi Publicitate Imobiliară CARAS-SEVERIN
Biroul de Cadastru şi Publicitate Imobiliară Resita

A. Partea I. Descrierea imobilului

TEREN Extravilan Nr. cadastral vechi:A 2/20

Adresa: Jud. Caraș-Severin, Arabil in Peret Drumul Ramnei

Nr. Crt	Nr cadastral Nr. topografic	Suprafaţa* (mp)	Observaţii / Referinţe
A1	36047	3.724	Sector cadastral:22 Teren neimprejmuit;

B. Partea II. Proprietari şi acte

Inscrieri privitoare la dreptul de proprietate şi alte drepturi reale		Referinţe
13361 / 23/03/2018		
Act Notarial nr. Act nr.528, din 22/03/2018 emis de Bereanu Dan Walter;		
B1	Intabulare, drept de PROPRIETATE-cumparare, dobandit prin Conventie, cota actuala 1/1, cota initiala 1/1	A1
	1) **SC.AUTO TRANS MAN SRL**, CIF:1075729	

C. Partea III. SARCINI .

Inscrieri privind dezmembramintele dreptului de proprietate, drepturi reale de garanţie şi sarcini	Referinţe
NU SUNT	

Anexa Nr. 1 La Partea I

Teren

Nr cadastral	Suprafaţa (mp)*	Observaţii / Referinţe
36047	3.724	

* Suprafaţa este determinată in planul de proiecţie Stereo 70.

DETALII LINIARE IMOBIL

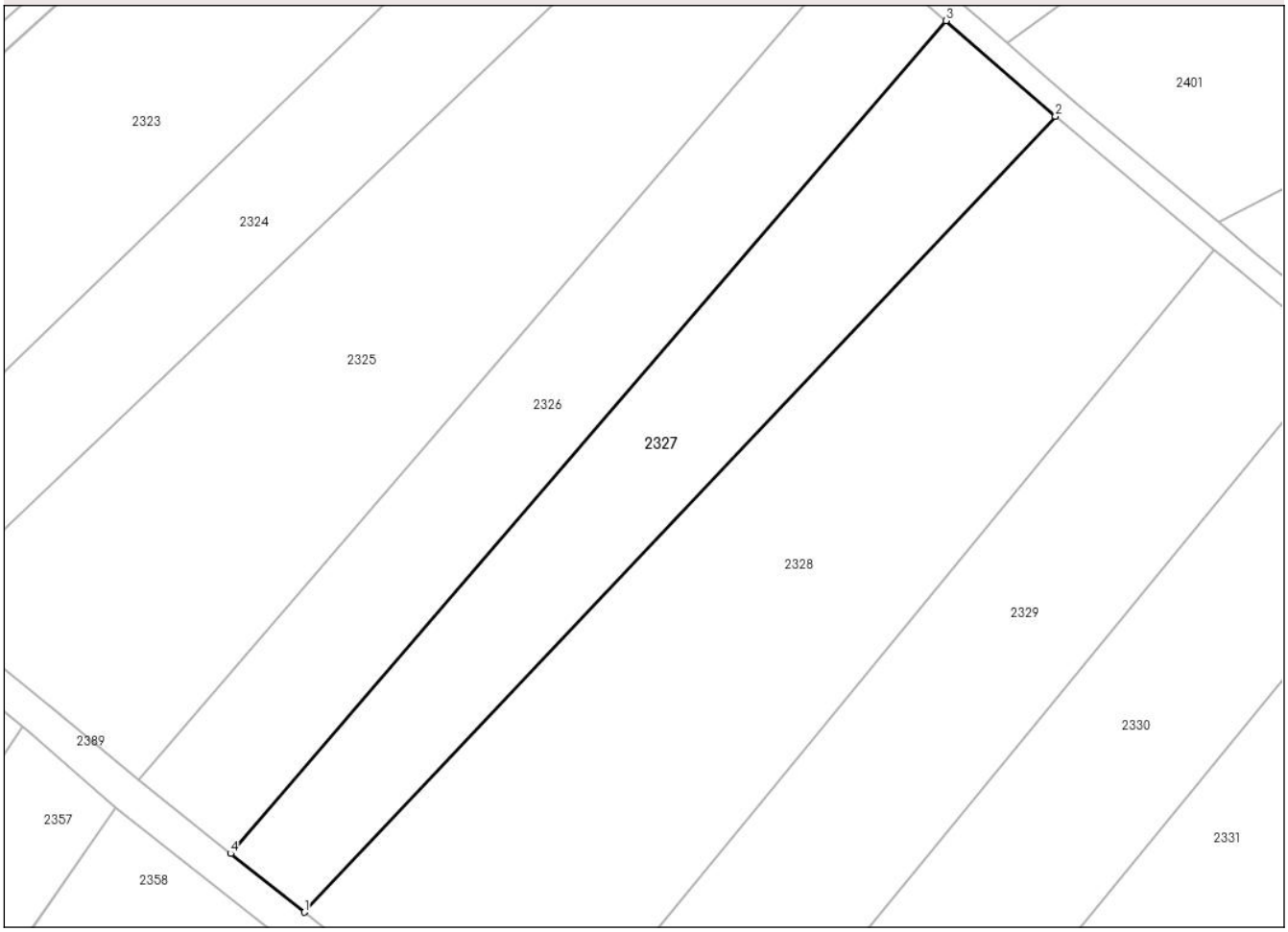

Date referitoare la teren

Crt	Categorie folosință	Intra vilan	Suprafaţa (mp)	Tarla	Parcelă	Nr. topo	Observaţii / Referinţe
1	arabil	NU	3.724	2	20	-	

Lungime Segmente
1) Valorile lungimilor segmentelor sunt obţinute din proiecţie în plan.

Punct început	X / Y	Punct sfârşit	X / Y	Lungime segment (** (m)
1	240.872,869 436.462,066	2	240.999,496 436.596,066	184.365
2	240.999,496 436.596,066	3	240.981,049 436.612,203	24.509
3	240.981,049 436.612,203	4	240.860,447 436.471,935	184.986
4	240.860,447 436.471,935	1	240.872,869 436.462,066	15.865

**** Lungimile segmentelor sunt determinate în planul de proiecţie Stereo 70 şi sunt rotunjite la 1 milimetru.**

Document care conține date cu caracter personal, protejat de prevederile Regulamentului (UE) nr. 679/2016 și Legii 190/2018

***** Distanţa dintre puncte este formată din segmente cumulate ce sunt mai mici decât valoarea 1 milimetru.**

Document care conține date cu caracter personal, protejat de prevederile Regulamentului (UE) nr. 679/2016 și Legii 190/2018

DATE DESPRE IMOBILUL NR. 2328

Oficiul de Cadastru şi Publicitate Imobiliară CARAS-SEVERIN
Biroul de Cadastru şi Publicitate Imobiliară Resita

A. Partea I. Descrierea imobilului

TEREN Extravilan Nr. cadastral vechi:A 2/19

Adresa: Jud. Caraș-Severin

Nr. Crt	Nr cadastral Nr. topografic	Suprafaţa* (mp)	Observaţii / Referinţe
A1		7.570	Sector cadastral:22 Teren neimprejmuit;

B. Partea II. Proprietari şi acte

Inscrieri privitoare la dreptul de proprietate şi alte drepturi reale		Referinţe
/		
Act Administrativ nr. 1187, din 11/05/1999 emis de CJSDPAT CARAS SEVERIN;		
B1	Intabulare, drept de PROPRIETATE, dobandit prin Reconstituire, cota actuala 1/1, cota initiala 1/1	A1
	1) **CIULA MARIA**	

C. Partea III. SARCINI .

Inscrieri privind dezmembramintele dreptului de proprietate, drepturi reale de garanţie şi sarcini	Referinţe
NU SUNT	

Document care conține date cu caracter personal, protejat de prevederile Regulamentului (UE) nr. 679/2016 și Legii 190/2018

Anexa Nr. 1 La Partea I

Teren

Nr cadastral	Suprafaţa (mp)*	Observaţii / Referinţe
	7.570	

* Suprafaţa este determinată in planul de proiecţie Stereo 70.

DETALII LINIARE IMOBIL

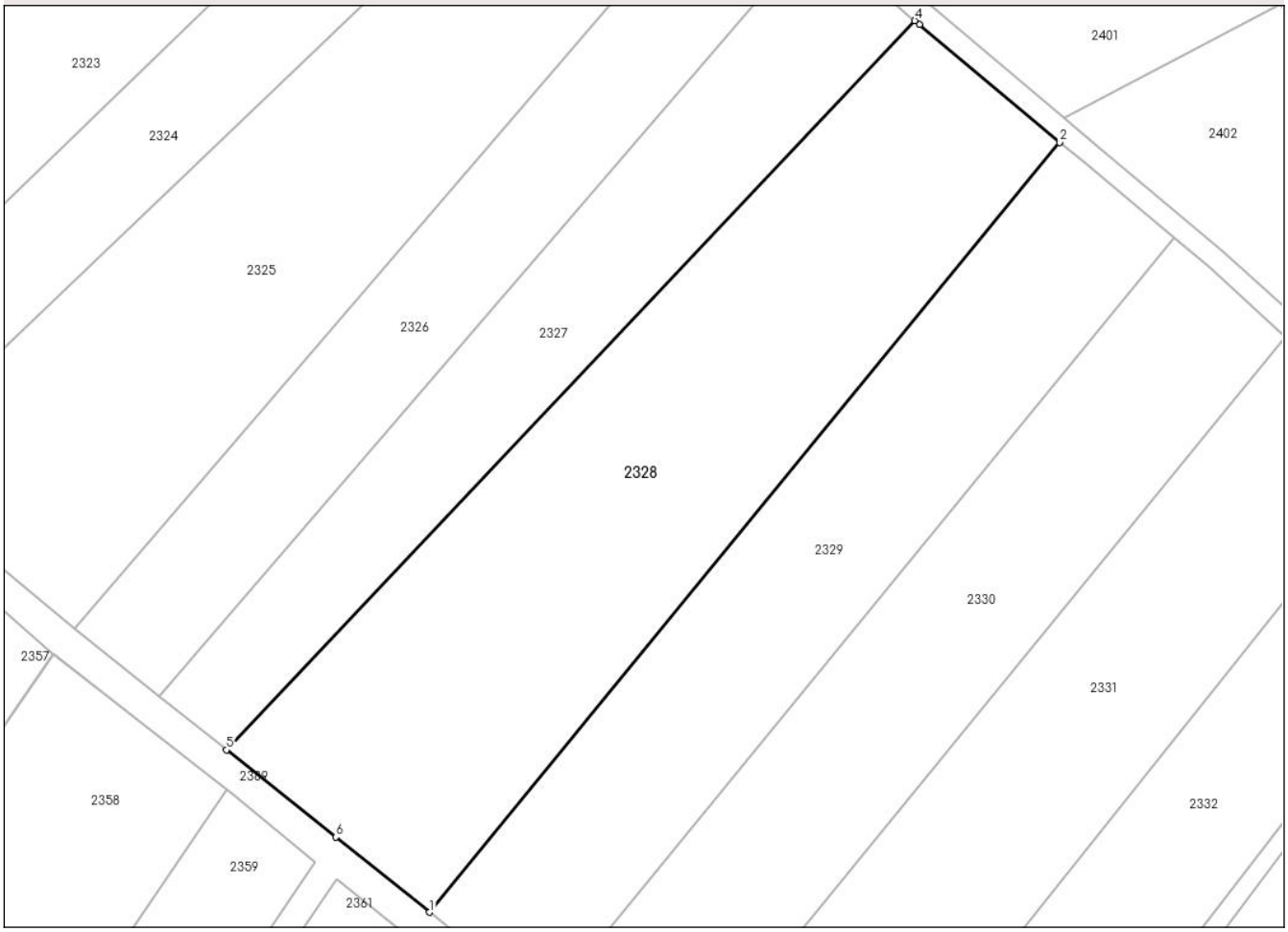

Date referitoare la teren

Crt	Categorie folosință	Intra vilan	Suprafaţa (mp)	Tarla	Parcelă	Nr. topo	Observaţii / Referinţe
1	arabil	NU	7.570	2	19	-	

Lungime Segmente
1) Valorile lungimilor segmentelor sunt obţinute din proiecţie în plan.

Punct început	X / Y	Punct sfârşit	X / Y	Lungime segment (** (m)
1	240.910,229 436.432,259	2	241.026,153 436.573,703	182.879
2	241.026,153 436.573,703	3	241.000,346 436.595,323	33.666
3	241.000,346 436.595,323	4	240.999,496 436.596,066	1.129
4	240.999,496 436.596,066	5	240.872,869 436.462,066	184.365
5	240.872,869 436.462,066	6	240.892,986 436.446,085	25.692

Document care conține date cu caracter personal, protejat de prevederile Regulamentului (UE) nr. 679/2016 și Legii 190/2018

Punct început	X / Y	Punct sfârşit	X / Y	Lungime segment (** (m)
6	240.892,986 436.446,085	1	240.910,229 436.432,259	22.102

** Lungimile segmentelor sunt determinate în planul de proiecţie Stereo 70 şi sunt rotunjite la 1 milimetru.
*** Distanţa dintre puncte este formată din segmente cumulate ce sunt mai mici decât valoarea 1 milimetru.

Document care conține date cu caracter personal, protejat de prevederile Regulamentului (UE) nr. 679/2016 și Legii 190/2018

DATE DESPRE IMOBILUL NR. 2329

Oficiul de Cadastru şi Publicitate Imobiliară CARAS-SEVERIN
Biroul de Cadastru şi Publicitate Imobiliară Resita

A. Partea I. Descrierea imobilului

TEREN Extravilan Nr. cadastral vechi:A 2/17

Adresa: Jud. Caraș-Severin

Nr. Crt	Nr cadastral Nr. topografic	Suprafaţa* (mp)	Observaţii / Referinţe
A1		5.000	Sector cadastral:22 Teren neimprejmuit;

B. Partea II. Proprietari şi acte

Inscrieri privitoare la dreptul de proprietate şi alte drepturi reale		Referinţe
/		
Act Administrativ nr. L18-1712/R, din 22/01/2008 emis de CJSDPAT CARAS SEVERIN;		
B1	Intabulare, drept de PROPRIETATE, dobandit prin Reconstituire, cota actuala 1/1, cota initiala 1/1	A1
	1) **FRATESCU CONSTANTIN**	

C. Partea III. SARCINI .

Inscrieri privind dezmembramintele dreptului de proprietate, drepturi reale de garanţie şi sarcini	Referinţe
NU SUNT	

Document care conține date cu caracter personal, protejat de prevederile Regulamentului (UE) nr. 679/2016 și Legii 190/2018

Anexa Nr. 1 La Partea I

Teren

Nr cadastral	Suprafaţa (mp)*	Observaţii / Referinţe
	5.000	

* Suprafaţa este determinată in planul de proiecţie Stereo 70.

DETALII LINIARE IMOBIL

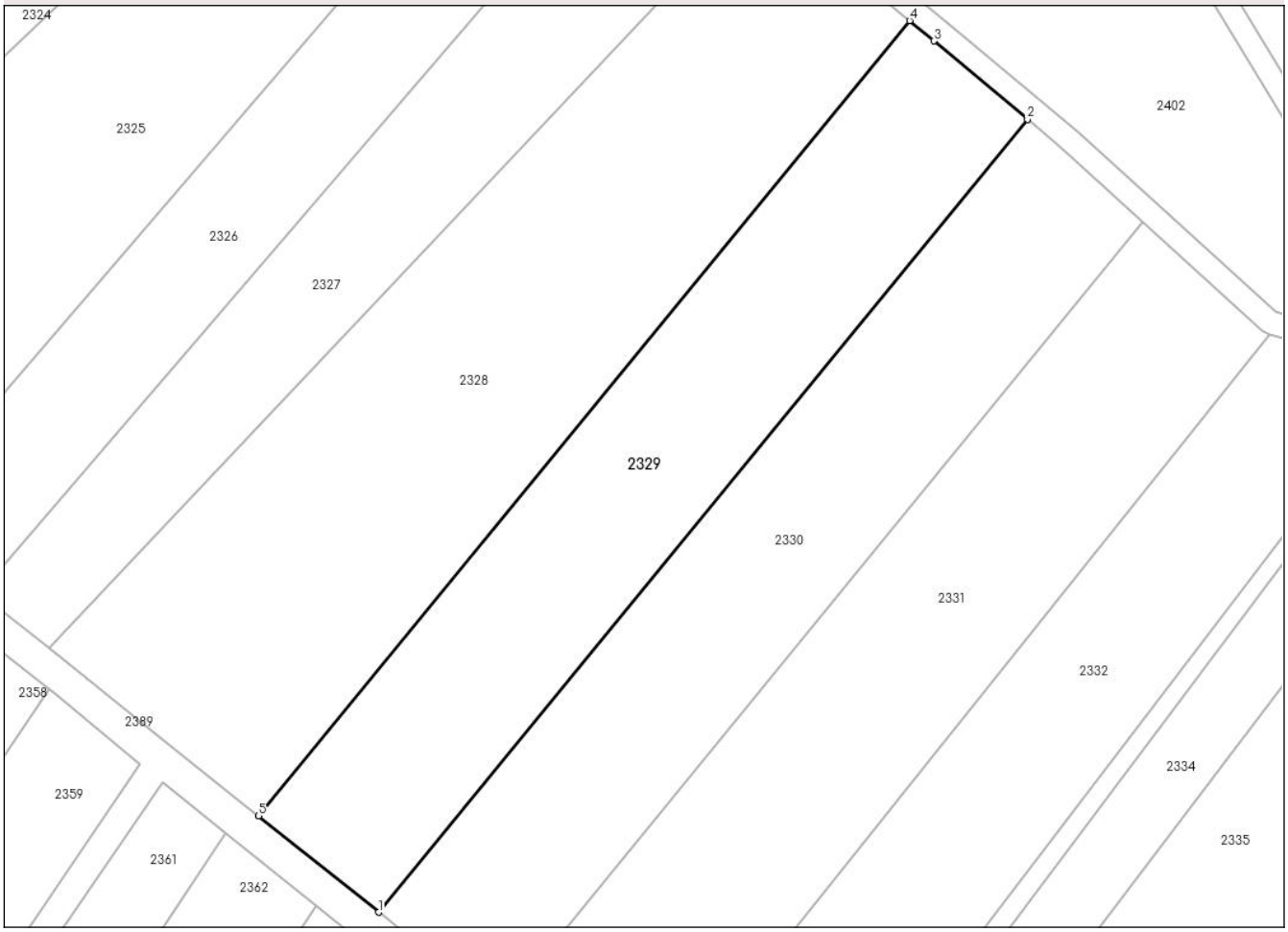

Date referitoare la teren

Crt	Categorie folosință	Intra vilan	Suprafaţa (mp)	Tarla	Parcelă	Nr. topo	Observaţii / Referinţe
1	arabil	NU	5.000	2	17	-	

Lungime Segmente
1) Valorile lungimilor segmentelor sunt obţinute din proiecţie în plan.

Punct început	X / Y	Punct sfârşit	X / Y	Lungime segment (** (m)
1	240.931,594 436.415,127	2	241.047,151 436.556,123	182.3
2	241.047,151 436.556,123	3	241.030,465 436.570,091	21.761
3	241.030,465 436.570,091	4	241.026,153 436.573,703	5.625
4	241.026,153 436.573,703	5	240.910,229 436.432,259	182.879
5	240.910,229 436.432,259	1	240.931,594 436.415,127	27.386

Document care conține date cu caracter personal, protejat de prevederile Regulamentului (UE) nr. 679/2016 și Legii 190/2018

** Lungimile segmentelor sunt determinate în planul de proiecţie Stereo 70 şi sunt rotunjite la 1 milimetru.
*** Distanţa dintre puncte este formată din segmente cumulate ce sunt mai mici decât valoarea 1 milimetru.

Document care conține date cu caracter personal, protejat de prevederile Regulamentului (UE) nr. 679/2016 și Legii 190/2018

DATE DESPRE IMOBILUL NR. 2330

Oficiul de Cadastru şi Publicitate Imobiliară CARAS-SEVERIN
Biroul de Cadastru şi Publicitate Imobiliară Resita

A. Partea I. Descrierea imobilului

TEREN Extravilan Nr. cadastral vechi:A 2/16

Adresa: Jud. Caraș-Severin

Nr. Crt	Nr cadastral Nr. topografic	Suprafaţa* (mp)	Observaţii / Referinţe
A1		5.000	Sector cadastral:22 Teren neimprejmuit;

B. Partea II. Proprietari şi acte

Inscrieri privitoare la dreptul de proprietate şi alte drepturi reale		Referinţe
/		
Act Administrativ nr. L18-1712/R, din 22/01/2008 emis de CJSDPAT CARAS SEVERIN;		
B1	Intabulare, drept de PROPRIETATE, dobandit prin Reconstituire, cota actuala 1/1, cota initiala 1/1	A1
	1) **FRATESCU CONSTANTIN**	

C. Partea III. SARCINI .

Inscrieri privind dezmembramintele dreptului de proprietate, drepturi reale de garanţie şi sarcini	Referinţe
NU SUNT	

Document care conține date cu caracter personal, protejat de prevederile Regulamentului (UE) nr. 679/2016 și Legii 190/2018

Anexa Nr. 1 La Partea I

Teren

Nr cadastral	Suprafaţa (mp)*	Observaţii / Referinţe
	5.000	

* Suprafaţa este determinată in planul de proiecţie Stereo 70.

DETALII LINIARE IMOBIL

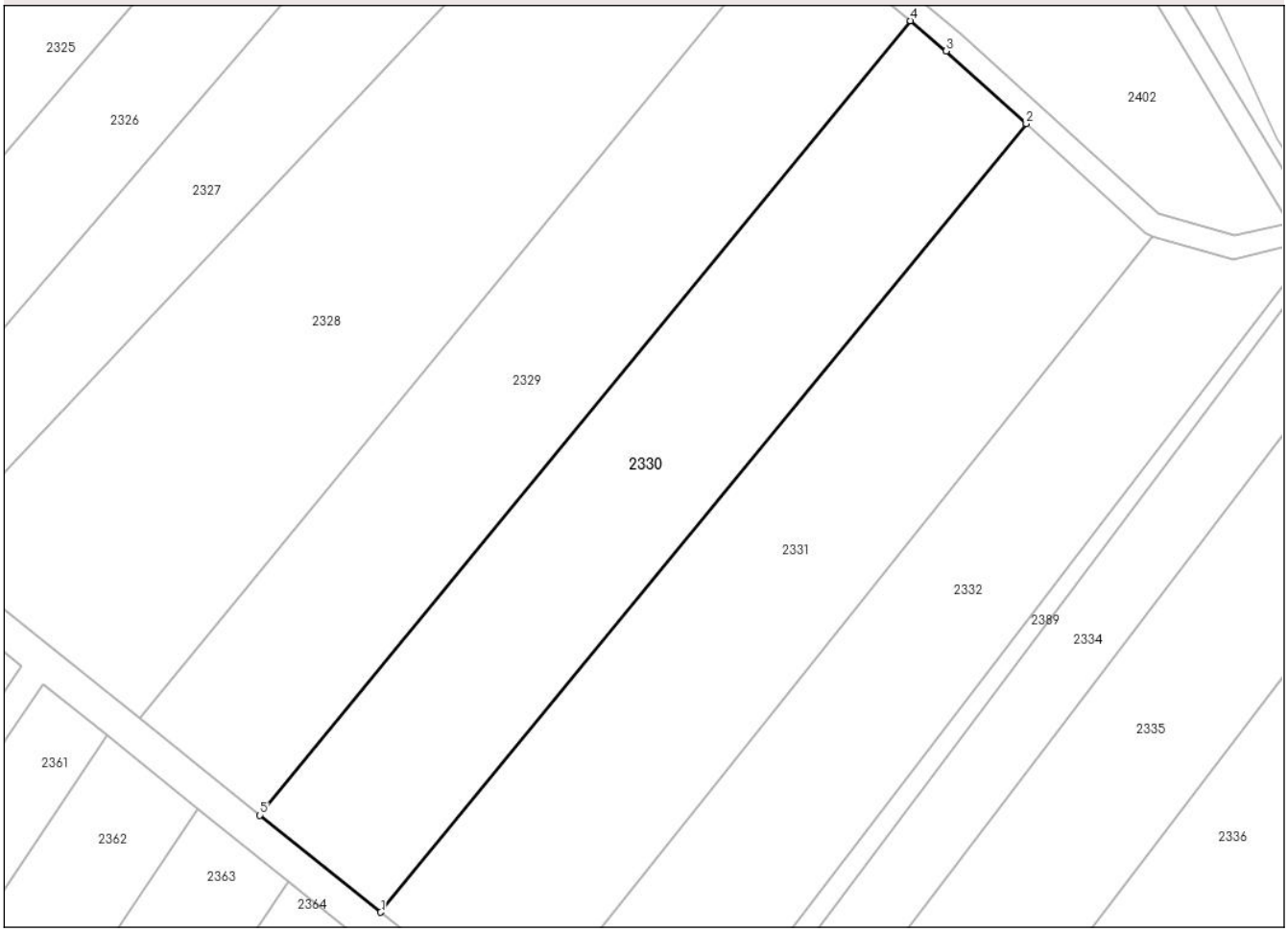

Date referitoare la teren

Crt	Categorie folosință	Intra vilan	Suprafaţa (mp)	Tarla	Parcelă	Nr. topo	Observaţii / Referinţe
1	arabil	NU	5.000	2	16	-	

Lungime Segmente
1) Valorile lungimilor segmentelor sunt obţinute din proiecţie în plan.

Punct început	X / Y	Punct sfârşit	X / Y	Lungime segment (** (m)
1	240.953,059 436.397,915	2	241.067,744 436.537,846	180.924
2	241.067,744 436.537,846	3	241.053,553 436.550,765	19.191
3	241.053,553 436.550,765	4	241.047,151 436.556,123	8.348
4	241.047,151 436.556,123	5	240.931,594 436.415,127	182.3
5	240.931,594 436.415,127	1	240.953,059 436.397,915	27.514

Document care conține date cu caracter personal, protejat de prevederile Regulamentului (UE) nr. 679/2016 și Legii 190/2018

** Lungimile segmentelor sunt determinate în planul de proiecţie Stereo 70 şi sunt rotunjite la 1 milimetru.
*** Distanţa dintre puncte este formată din segmente cumulate ce sunt mai mici decât valoarea 1 milimetru.

Document care conține date cu caracter personal, protejat de prevederile Regulamentului (UE) nr. 679/2016 și Legii 190/2018

DATE DESPRE IMOBILUL NR. 2331

Oficiul de Cadastru şi Publicitate Imobiliară CARAS-SEVERIN
Biroul de Cadastru şi Publicitate Imobiliară Resita

A. Partea I. Descrierea imobilului

TEREN Extravilan Nr. cadastral vechi:A 2/15

Adresa: Jud. Caraș-Severin

Nr. Crt	Nr cadastral Nr. topografic	Suprafaţa* (mp)	Observaţii / Referinţe
A1		5.600	Sector cadastral:22 Teren neimprejmuit;

B. Partea II. Proprietari şi acte

Inscrieri privitoare la dreptul de proprietate şi alte drepturi reale		Referinţe
/		
Act Administrativ nr. L18-1712/R, din 22/01/2008 emis de CJSDPAT CARAS SEVERIN;		
B1	Intabulare, drept de PROPRIETATE, dobandit prin Reconstituire, cota actuala 1/1, cota initiala 1/1	A1
	1) **FRATESCU CONSTANTIN**	

C. Partea III. SARCINI .

Inscrieri privind dezmembramintele dreptului de proprietate, drepturi reale de garanţie şi sarcini	Referinţe
NU SUNT	

Document care conține date cu caracter personal, protejat de prevederile Regulamentului (UE) nr. 679/2016 și Legii 190/2018

Anexa Nr. 1 La Partea I

Teren

Nr cadastral	Suprafaţa (mp)*	Observaţii / Referinţe
	5.600	

* Suprafaţa este determinată in planul de proiecţie Stereo 70.

DETALII LINIARE IMOBIL

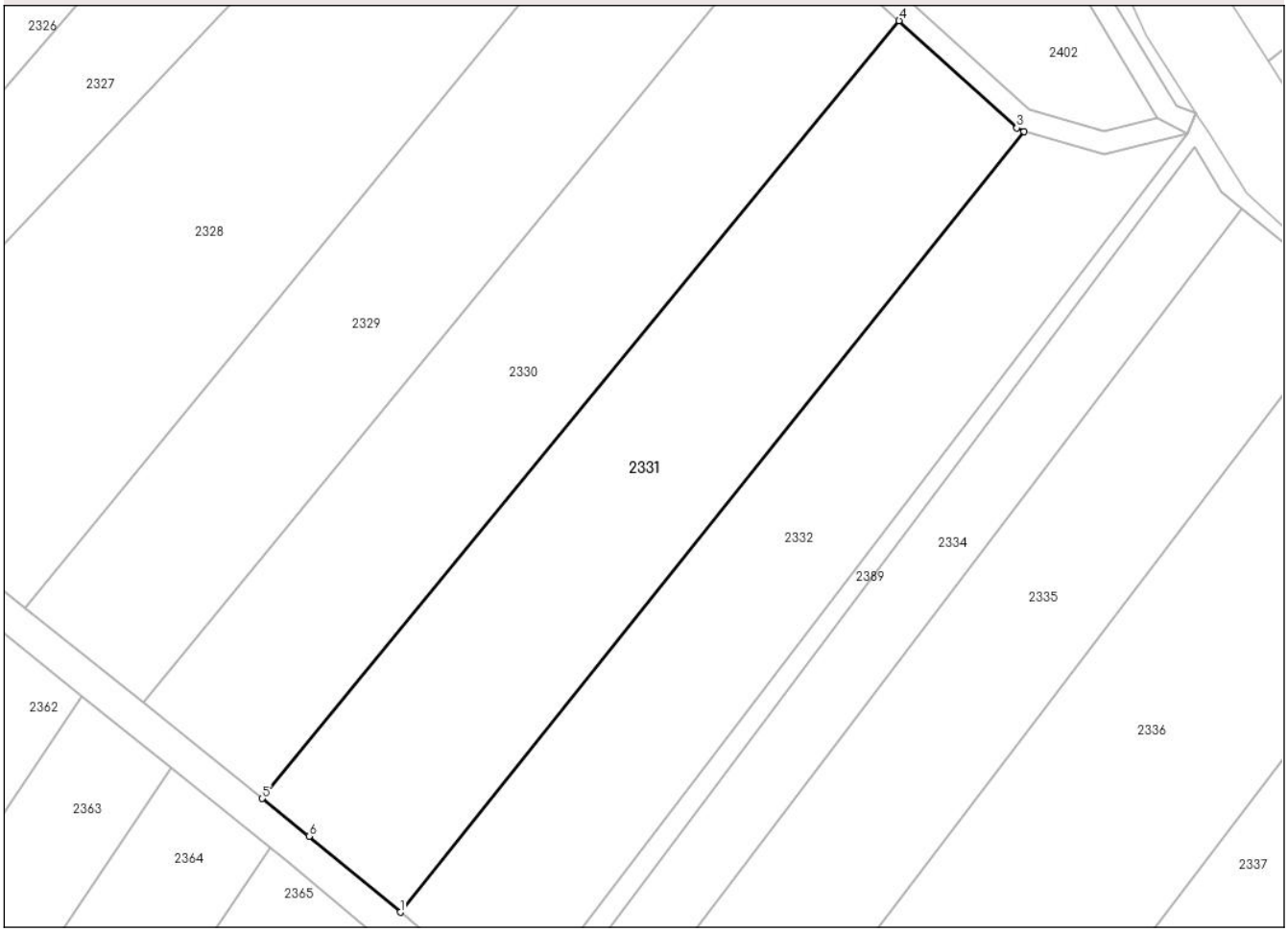

Date referitoare la teren

Crt	Categorie folosință	Intra vilan	Suprafaţa (mp)	Tarla	Parcelă	Nr. topo	Observaţii / Referinţe
1	arabil	NU	5.600	2	15	-	

Lungime Segmente
1) Valorile lungimilor segmentelor sunt obţinute din proiecţie în plan.

Punct început	X / Y	Punct sfârşit	X / Y	Lungime segment (** (m)
1	240.977,918 436.377,477	2	241.090,203 436.517,908	179.802
2	241.090,203 436.517,908	3	241.088,95 436.518,542	1.404
3	241.088,95 436.518,542	4	241.067,744 436.537,846	28.676
4	241.067,744 436.537,846	5	240.953,059 436.397,915	180.924
5	240.953,059 436.397,915	6	240.961,498 436.391,148	10.817

Document care conține date cu caracter personal, protejat de prevederile Regulamentului (UE) nr. 679/2016 și Legii 190/2018

Punct început	X / Y	Punct sfârşit	X / Y	Lungime segment (** (m)
6	240.961,498 436.391,148	1	240.977,918 436.377,477	21.366

** Lungimile segmentelor sunt determinate în planul de proiecţie Stereo 70 şi sunt rotunjite la 1 milimetru.
*** Distanţa dintre puncte este formată din segmente cumulate ce sunt mai mici decât valoarea 1 milimetru.

Document care conține date cu caracter personal, protejat de prevederile Regulamentului (UE) nr. 679/2016 și Legii 190/2018

DATE DESPRE IMOBILUL NR. 2332

Oficiul de Cadastru şi Publicitate Imobiliară CARAS-SEVERIN
Biroul de Cadastru şi Publicitate Imobiliară Resita

A. Partea I. Descrierea imobilului

TEREN Extravilan Nr. cadastral vechi:A 2/13

Adresa: Jud. Caraș-Severin

Nr. Crt	Nr cadastral Nr. topografic	Suprafaţa* (mp)	Observaţii / Referinţe
A1		4.775	Sector cadastral:22 Teren neimprejmuit;

B. Partea II. Proprietari şi acte

Inscrieri privitoare la dreptul de proprietate şi alte drepturi reale		Referinţe
/		
Act Administrativ nr. 11.85, din 11/05/1999 emis de CJSDPAT CARAS SEVERIN;		
B1	Intabulare, drept de PROPRIETATE, dobandit prin Reconstituire, cota actuala 1/1, cota initiala 1/1	A1
	1) **SPERNEAC PETRU**	

C. Partea III. SARCINI .

Inscrieri privind dezmembramintele dreptului de proprietate, drepturi reale de garanţie şi sarcini	Referinţe
NU SUNT	

Document care conține date cu caracter personal, protejat de prevederile Regulamentului (UE) nr. 679/2016 și Legii 190/2018

Anexa Nr. 1 La Partea I

Teren

Nr cadastral	Suprafaţa (mp)*	Observaţii / Referinţe
	4.775	

* Suprafaţa este determinată in planul de proiecţie Stereo 70.

DETALII LINIARE IMOBIL

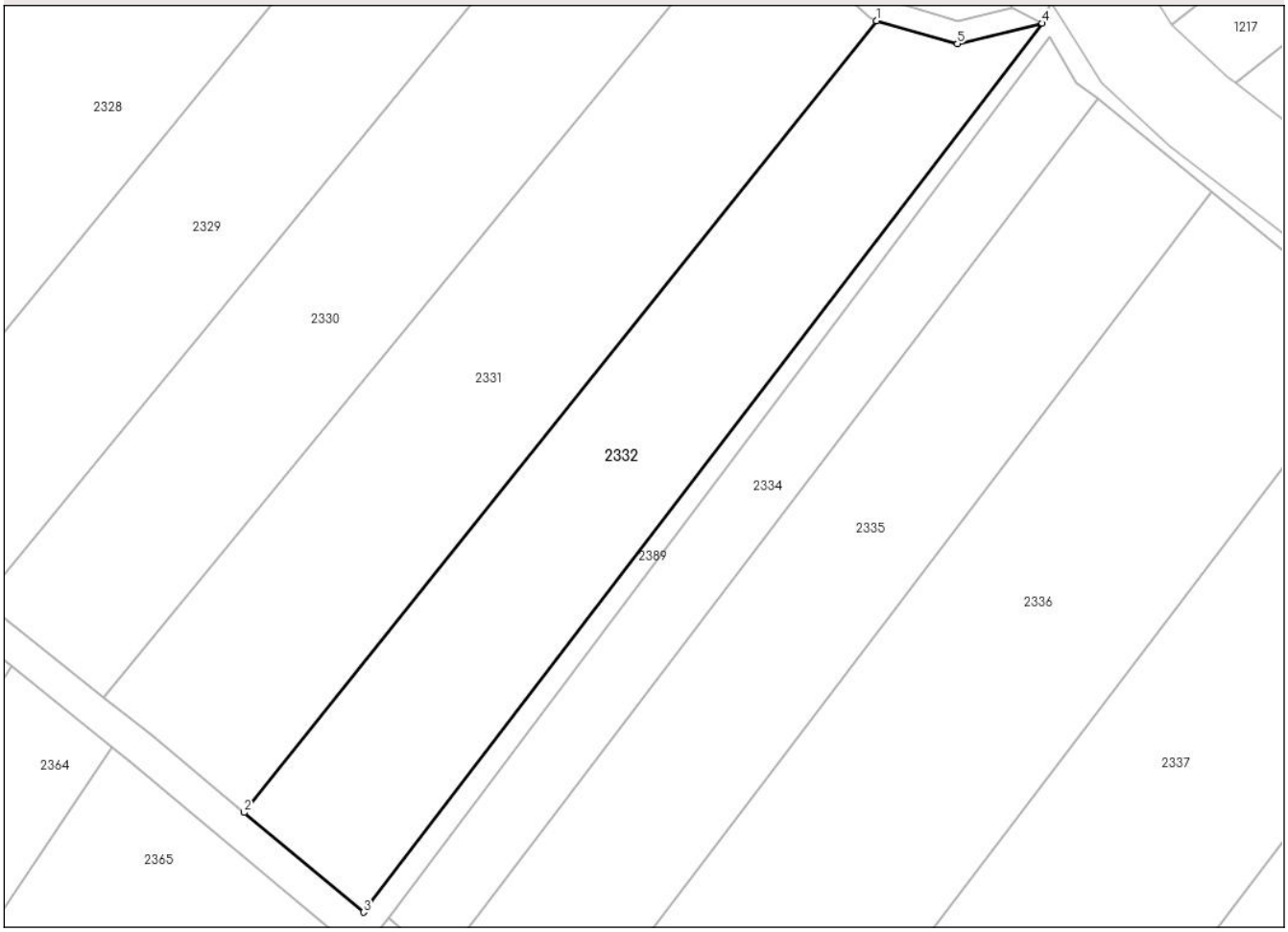

Date referitoare la teren

Crt	Categorie folosință	Intra vilan	Suprafaţa (mp)	Tarla	Parcelă	Nr. topo	Observaţii / Referinţe
1	arabil	NU	4.775	2	13	-	

Lungime Segmente
1) Valorile lungimilor segmentelor sunt obţinute din proiecţie în plan.

Punct început	X / Y	Punct sfârşit	X / Y	Lungime segment (** (m)
1	241.090,203 436.517,908	2	240.977,918 436.377,477	179.802
2	240.977,918 436.377,477	3	240.999,161 436.359,791	27.642
3	240.999,161 436.359,791	4	241.119,63 436.517,451	198.417
4	241.119,63 436.517,451	5	241.104,582 436.513,795	15.486
5	241.104,582 436.513,795	1	241.090,203 436.517,908	14.956

Document care conține date cu caracter personal, protejat de prevederile Regulamentului (UE) nr. 679/2016 și Legii 190/2018

** Lungimile segmentelor sunt determinate în planul de proiecţie Stereo 70 şi sunt rotunjite la 1 milimetru.
*** Distanţa dintre puncte este formată din segmente cumulate ce sunt mai mici decât valoarea 1 milimetru.

Document care conține date cu caracter personal, protejat de prevederile Regulamentului (UE) nr. 679/2016 și Legii 190/2018

DATE DESPRE IMOBILUL NR. 2334

Oficiul de Cadastru şi Publicitate Imobiliară CARAS-SEVERIN
Biroul de Cadastru şi Publicitate Imobiliară Resita

A. Partea I. Descrierea imobilului

TEREN Extravilan Nr. cadastral vechi:A 2/12

Adresa: Jud. Caraș-Severin

Nr. Crt	Nr cadastral Nr. topografic	Suprafaţa* (mp)	Observaţii / Referinţe
A1	30125	2.496	Sector cadastral:22 Teren neimprejmuit;

B. Partea II. Proprietari şi acte

Inscrieri privitoare la dreptul de proprietate şi alte drepturi reale		Referinţe
14055 / 28/05/2012		
Act Notarial nr. Act nr.858, din 16/05/2012 emis de Bereanu Dan Walter;		
B1	Intabulare, drept de PROPRIETATEcumparare, dobandit prin Conventie, cota actuala 1/1, cota initiala 1/1	A1
	1) **JEBA CONSTANTIN BOGDAN**	

C. Partea III. SARCINI .

Inscrieri privind dezmembramintele dreptului de proprietate, drepturi reale de garanţie şi sarcini	Referinţe
NU SUNT	

Document care conține date cu caracter personal, protejat de prevederile Regulamentului (UE) nr. 679/2016 și Legii 190/2018

Anexa Nr. 1 La Partea I

Teren

Nr cadastral	Suprafaţa (mp)*	Observaţii / Referinţe
30125	2.496	

* Suprafaţa este determinată in planul de proiecţie Stereo 70.

DETALII LINIARE IMOBIL

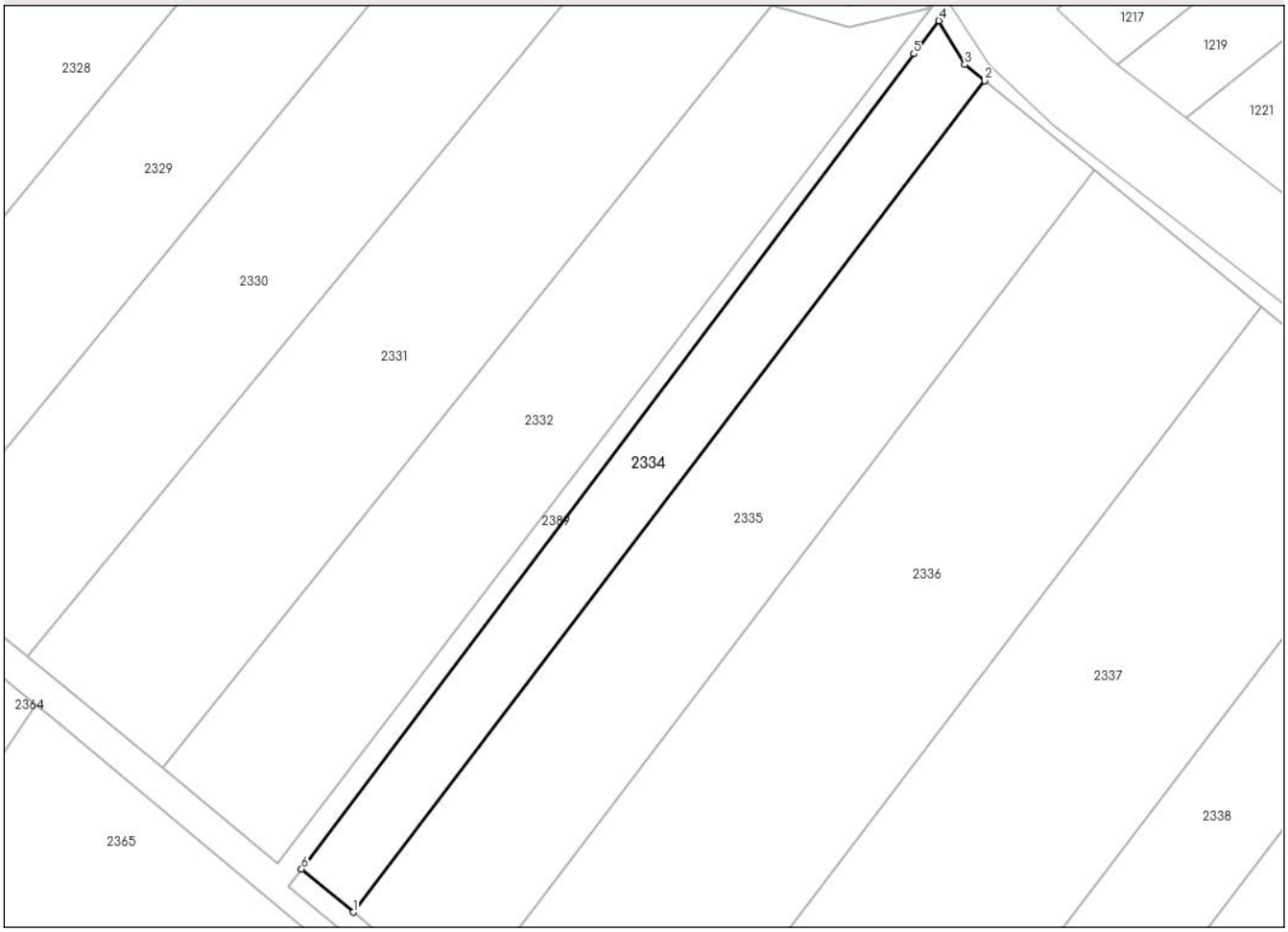

Date referitoare la teren

Crt	Categorie folosință	Intra vilan	Suprafaţa (mp)	Tarla	Parcelă	Nr. topo	Observaţii / Referinţe
1	arabil	NU	2.496	2	12	-	

Lungime Segmente
1) Valorile lungimilor segmentelor sunt obţinute din proiecţie în plan.

Punct început	X / Y	Punct sfârşit	X / Y	Lungime segment (** (m)
1	241.013,046 436.350,834	2	241.129,459 436.503,991	192.377
2	241.129,459 436.503,991	3	241.125,796 436.506,979	4.727
3	241.125,796 436.506,979	4	241.121,039 436.515,059	9.376
4	241.121,039 436.515,059	5	241.116,408 436.508,966	7.653
5	241.116,408 436.508,966	6	241.003,517 436.358,767	187.894

Document care conține date cu caracter personal, protejat de prevederile Regulamentului (UE) nr. 679/2016 și Legii 190/2018

Punct început	X / Y	Punct sfârşit	X / Y	Lungime segment (** (m)
6	241.003,517 436.358,767	1	241.013,046 436.350,834	12.399

** Lungimile segmentelor sunt determinate în planul de proiecţie Stereo 70 şi sunt rotunjite la 1 milimetru.
*** Distanţa dintre puncte este formată din segmente cumulate ce sunt mai mici decât valoarea 1 milimetru.

Document care conține date cu caracter personal, protejat de prevederile Regulamentului (UE) nr. 679/2016 și Legii 190/2018

DATE DESPRE IMOBILUL NR. 2335

Oficiul de Cadastru şi Publicitate Imobiliară CARAS-SEVERIN
Biroul de Cadastru şi Publicitate Imobiliară Resita

A. Partea I. Descrierea imobilului

TEREN Extravilan Nr. cadastral vechi:A II/11

Adresa: Jud. Caraș-Severin

Nr. Crt	Nr cadastral Nr. topografic	Suprafaţa* (mp)	Observaţii / Referinţe
A1		5.000	Sector cadastral:22 Teren neimprejmuit;

B. Partea II. Proprietari şi acte

Inscrieri privitoare la dreptul de proprietate şi alte drepturi reale		Referinţe
/		
Act Administrativ nr. 1036, din 28/01/1997 emis de CJSDPAT CARAS SEVERIN;		
B1	Intabulare, drept de PROPRIETATE, dobandit prin Reconstituire, cota actuala 1/1, cota initiala 1/1	A1
	1) **JEBA IOAN**	

C. Partea III. SARCINI .

Inscrieri privind dezmembramintele dreptului de proprietate, drepturi reale de garanţie şi sarcini	Referinţe
NU SUNT	

Document care conține date cu caracter personal, protejat de prevederile Regulamentului (UE) nr. 679/2016 și Legii 190/2018

Anexa Nr. 1 La Partea I

Teren

Nr cadastral	Suprafaţa (mp)*	Observaţii / Referinţe
	5.000	

* Suprafaţa este determinată in planul de proiecţie Stereo 70.

DETALII LINIARE IMOBIL

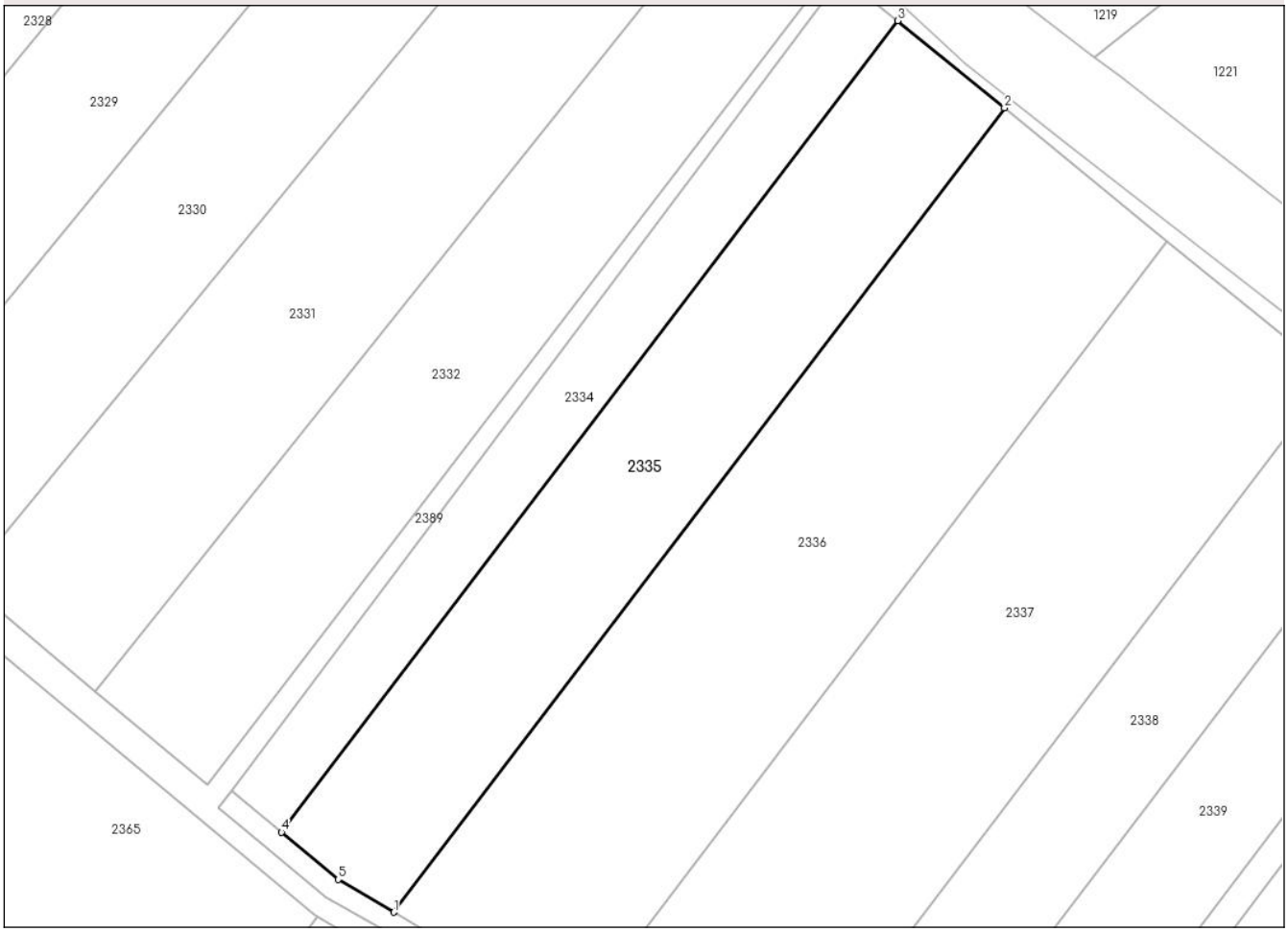

Date referitoare la teren

Crt	Categorie folosință	Intra vilan	Suprafaţa (mp)	Tarla	Parcelă	Nr. topo	Observaţii / Referinţe
1	arabil	NU	5.000	II	11	-	

Lungime Segmente
1) Valorile lungimilor segmentelor sunt obţinute din proiecţie în plan.

Punct început	X / Y	Punct sfârşit	X / Y	Lungime segment (** (m)
1	241.034,29 436.335,757	2	241.149,644 436.487,52	190.627
2	241.149,644 436.487,52	3	241.129,459 436.503,991	26.052
3	241.129,459 436.503,991	4	241.013,046 436.350,834	192.377
4	241.013,046 436.350,834	5	241.023,731 436.341,938	13.904
5	241.023,731 436.341,938	1	241.034,29 436.335,757	12.235

Document care conține date cu caracter personal, protejat de prevederile Regulamentului (UE) nr. 679/2016 și Legii 190/2018

** Lungimile segmentelor sunt determinate în planul de proiecţie Stereo 70 şi sunt rotunjite la 1 milimetru.
*** Distanţa dintre puncte este formată din segmente cumulate ce sunt mai mici decât valoarea 1 milimetru.

Document care conține date cu caracter personal, protejat de prevederile Regulamentului (UE) nr. 679/2016 și Legii 190/2018

DATE DESPRE IMOBILUL NR. 2336

Oficiul de Cadastru şi Publicitate Imobiliară CARAS-SEVERIN
Biroul de Cadastru şi Publicitate Imobiliară Resita

A. Partea I. Descrierea imobilului

TEREN Extravilan Nr. cadastral vechi:A 2/10

Adresa: Jud. Caraș-Severin

Nr. Crt	Nr cadastral Nr. topografic	Suprafaţa* (mp)	Observaţii / Referinţe
A1		7.442	Sector cadastral:22 Teren neimprejmuit;

B. Partea II. Proprietari şi acte

Inscrieri privitoare la dreptul de proprietate şi alte drepturi reale		Referinţe
/		
Act Notarial nr. APV nr.1016, din 07/09/2020 emis de BNP BEREANU DAN WALTER;		
B1	Intabulare, drept de PROPRIETATE, dobandit prin Conventie, cota actuala 1/1, cota initiala 1/1	A1
	1) **PIRVU NICOLINA-NARCISA**	

C. Partea III. SARCINI .

Inscrieri privind dezmembramintele dreptului de proprietate, drepturi reale de garanţie şi sarcini	Referinţe
NU SUNT	

Document care conține date cu caracter personal, protejat de prevederile Regulamentului (UE) nr. 679/2016 și Legii 190/2018

Anexa Nr. 1 La Partea I

Teren

Nr cadastral	Suprafaţa (mp)*	Observaţii / Referinţe
	7.442	

* Suprafaţa este determinată in planul de proiecţie Stereo 70.

DETALII LINIARE IMOBIL

Date referitoare la teren

Crt	Categorie folosință	Intra vilan	Suprafaţa (mp)	Tarla	Parcelă	Nr. topo	Observaţii / Referinţe
1	arabil	NU	7.442	2	10	-	

Lungime Segmente
1) Valorile lungimilor segmentelor sunt obţinute din proiecţie în plan.

Punct început	X / Y	Punct sfârşit	X / Y	Lungime segment (** (m)
1	241.068,687 436.315,456	2	241.180,398 436.462,426	184.606
2	241.180,398 436.462,426	3	241.149,644 436.487,52	39.693
3	241.149,644 436.487,52	4	241.034,29 436.335,757	190.627
4	241.034,29 436.335,757	5	241.041,025 436.331,816	7.803
5	241.041,025 436.331,816	6	241.066,59 436.316,7	29.7

Document care conține date cu caracter personal, protejat de prevederile Regulamentului (UE) nr. 679/2016 și Legii 190/2018

Punct început	X / Y	Punct sfârşit	X / Y	Lungime segment (** (m)
6	241.066,59 436.316,7	1	241.068,687 436.315,456	2.438

** Lungimile segmentelor sunt determinate în planul de proiecţie Stereo 70 şi sunt rotunjite la 1 milimetru.
*** Distanţa dintre puncte este formată din segmente cumulate ce sunt mai mici decât valoarea 1 milimetru.

Document care conține date cu caracter personal, protejat de prevederile Regulamentului (UE) nr. 679/2016 și Legii 190/2018

DATE DESPRE IMOBILUL NR. 2337

Oficiul de Cadastru şi Publicitate Imobiliară CARAS-SEVERIN
Biroul de Cadastru şi Publicitate Imobiliară Resita

A. Partea I. Descrierea imobilului

TEREN Extravilan Nr. cadastral vechi:A II/9

Adresa: Jud. Caraș-Severin

Nr. Crt	Nr cadastral Nr. topografic	Suprafaţa* (mp)	Observaţii / Referinţe
A1		7.283	Sector cadastral:22 Teren neimprejmuit;

B. Partea II. Proprietari şi acte

Inscrieri privitoare la dreptul de proprietate şi alte drepturi reale		Referinţe
/		
Act Administrativ nr. 1052, din 16/05/1997 emis de CJSDPAT CARAS SEVERIN;		
B1	Intabulare, drept de PROPRIETATE, dobandit prin Reconstituire, cota actuala 1/1, cota initiala 1/1	A1
	1) **OANCE NICOLAE**	

C. Partea III. SARCINI .

Inscrieri privind dezmembramintele dreptului de proprietate, drepturi reale de garanţie şi sarcini	Referinţe
NU SUNT	

Document care conține date cu caracter personal, protejat de prevederile Regulamentului (UE) nr. 679/2016 și Legii 190/2018

Anexa Nr. 1 La Partea I

Teren

Nr cadastral	Suprafaţa (mp)*	Observaţii / Referinţe
	7.283	

* Suprafaţa este determinată in planul de proiecţie Stereo 70.

DETALII LINIARE IMOBIL

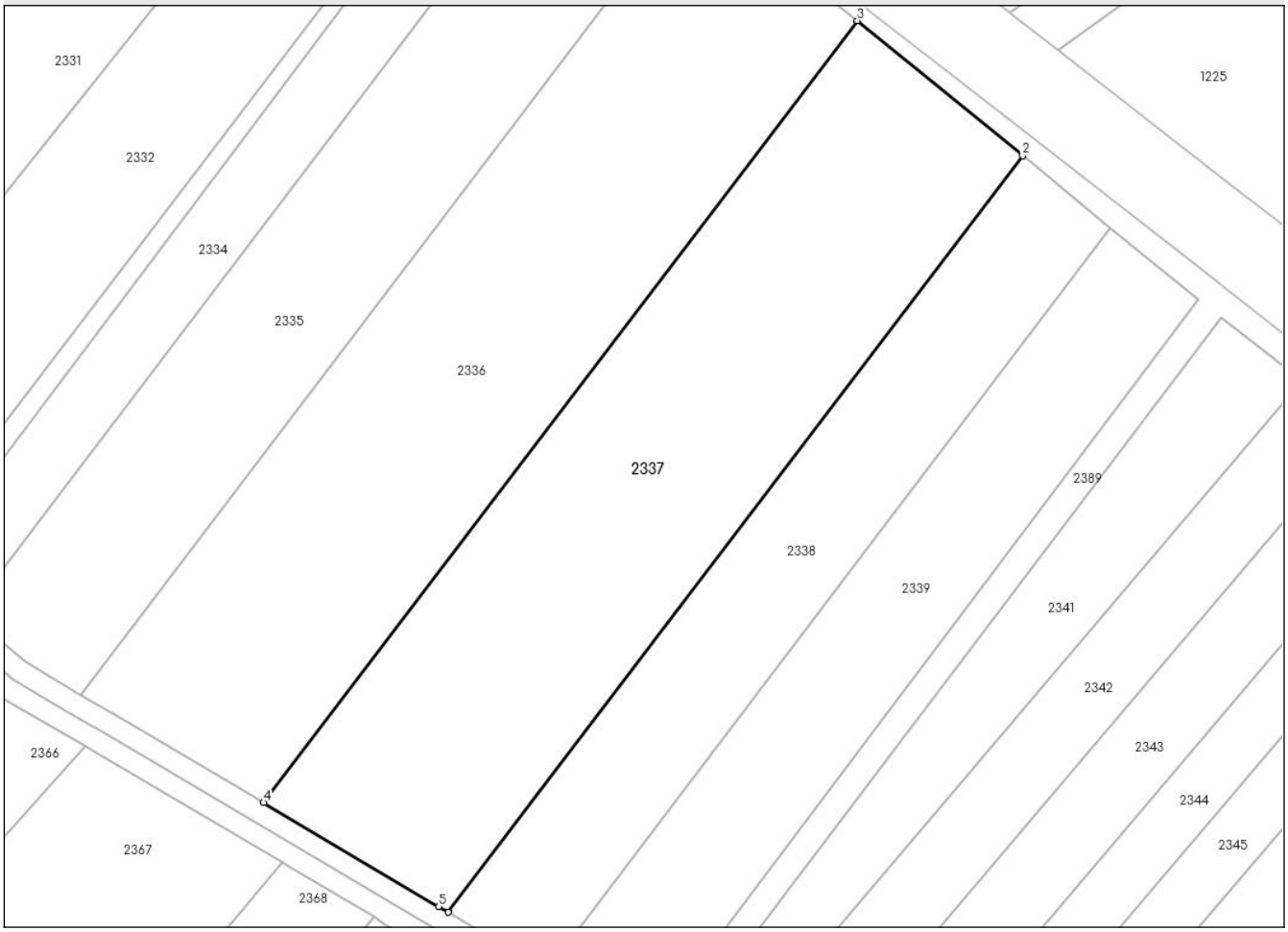

Date referitoare la teren

Crt	Categorie folosință	Intra vilan	Suprafaţa (mp)	Tarla	Parcelă	Nr. topo	Observaţii / Referinţe
1	arabil	NU	7.283	II	9	-	

Lungime Segmente
1) Valorile lungimilor segmentelor sunt obţinute din proiecţie în plan.

Punct început	X / Y	Punct sfârşit	X / Y	Lungime segment (** (m)
1	241.103,399 436.294,852	2	241.211,488 436.437,057	178.621
2	241.211,488 436.437,057	3	241.180,398 436.462,426	40.127
3	241.180,398 436.462,426	4	241.068,687 436.315,456	184.606
4	241.068,687 436.315,456	5	241.101,65 436.295,905	38.325
5	241.101,65 436.295,905	1	241.103,399 436.294,852	2.042

Document care conține date cu caracter personal, protejat de prevederile Regulamentului (UE) nr. 679/2016 și Legii 190/2018

** Lungimile segmentelor sunt determinate în planul de proiecţie Stereo 70 şi sunt rotunjite la 1 milimetru.
*** Distanţa dintre puncte este formată din segmente cumulate ce sunt mai mici decât valoarea 1 milimetru.

Document care conține date cu caracter personal, protejat de prevederile Regulamentului (UE) nr. 679/2016 și Legii 190/2018

DATE DESPRE IMOBILUL NR. 2338

Oficiul de Cadastru şi Publicitate Imobiliară CARAS-SEVERIN
Biroul de Cadastru şi Publicitate Imobiliară Resita

A. Partea I. Descrierea imobilului

TEREN Extravilan Nr. cadastral vechi:A II/8

Adresa: Jud. Caraș-Severin

Nr. Crt	Nr cadastral Nr. topografic	Suprafaţa* (mp)	Observaţii / Referinţe
A1		3.785	Sector cadastral:22 Teren neimprejmuit;

B. Partea II. Proprietari şi acte

Inscrieri privitoare la dreptul de proprietate şi alte drepturi reale		Referinţe
/		
Act Administrativ nr. 1040, din 28/01/1997 emis de CJSDPAT CARAS SEVERIN;		
B1	Intabulare, drept de PROPRIETATE, dobandit prin Lege, cota actuala 1/1, cota initiala 1/1	A1
	1) **CIULA ANASTASIA**	

C. Partea III. SARCINI .

Inscrieri privind dezmembramintele dreptului de proprietate, drepturi reale de garanţie şi sarcini	Referinţe
NU SUNT	

Document care conține date cu caracter personal, protejat de prevederile Regulamentului (UE) nr. 679/2016 și Legii 190/2018

Anexa Nr. 1 La Partea I

Teren

Nr cadastral	Suprafaţa (mp)*	Observaţii / Referinţe
	3.785	

* Suprafaţa este determinată in planul de proiecţie Stereo 70.

DETALII LINIARE IMOBIL

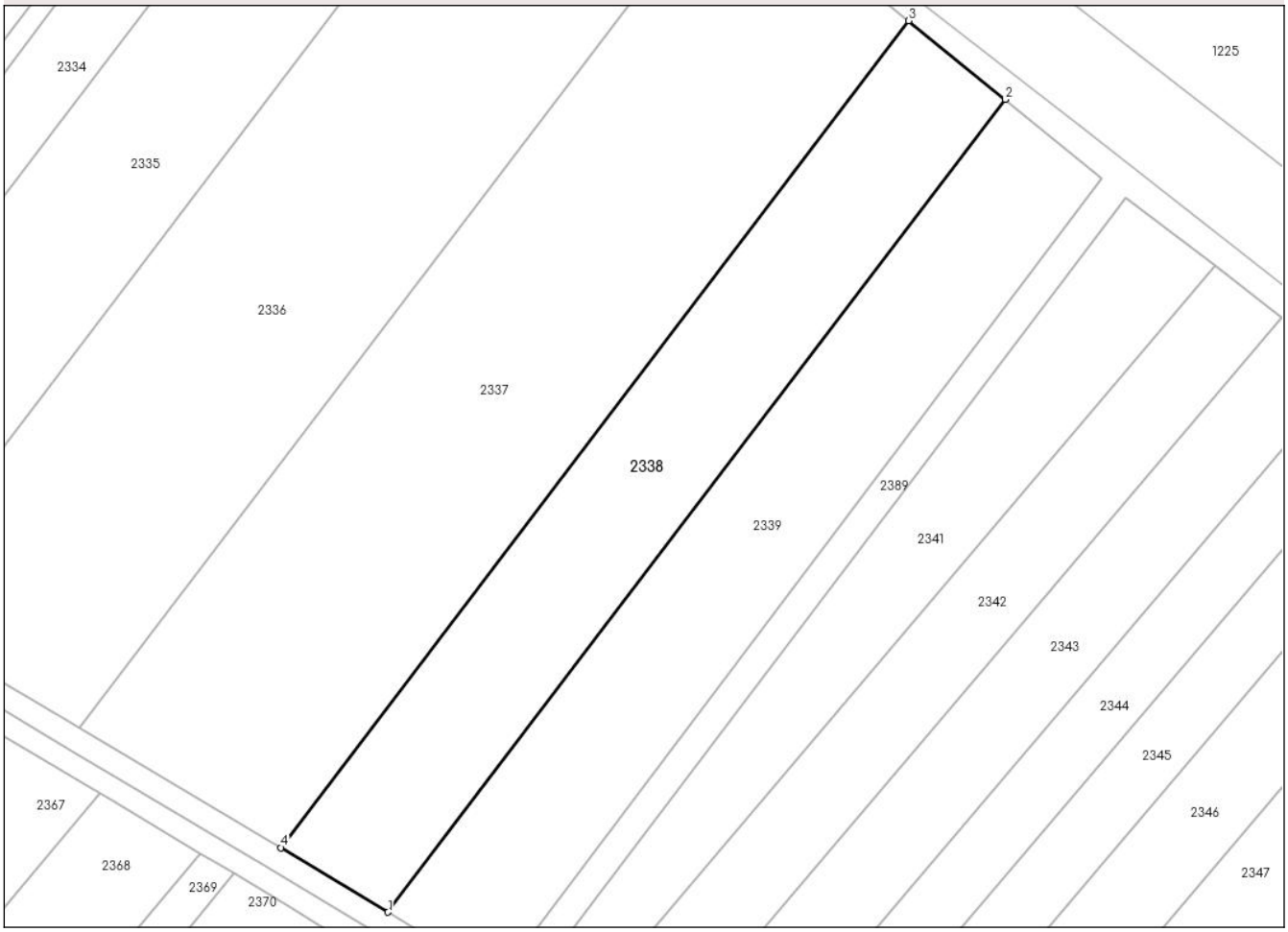

Date referitoare la teren

Crt	Categorie folosință	Intra vilan	Suprafaţa (mp)	Tarla	Parcelă	Nr. topo	Observaţii / Referinţe
1	arabil	NU	3.785	II	8	-	

Lungime Segmente
1) Valorile lungimilor segmentelor sunt obţinute din proiecţie în plan.

Punct început	X / Y	Punct sfârşit	X / Y	Lungime segment (** (m)
1	241.121,82 436.283,767	2	241.228,057 436.423,537	175.562
2	241.228,057 436.423,537	3	241.211,488 436.437,057	21.385
3	241.211,488 436.437,057	4	241.103,399 436.294,852	178.621
4	241.103,399 436.294,852	1	241.121,82 436.283,767	21.499

**** Lungimile segmentelor sunt determinate în planul de proiecţie Stereo 70 şi sunt rotunjite la 1 milimetru.**

Document care conține date cu caracter personal, protejat de prevederile Regulamentului (UE) nr. 679/2016 și Legii 190/2018

***** Distanţa dintre puncte este formată din segmente cumulate ce sunt mai mici decât valoarea 1 milimetru.**

DATE DESPRE IMOBILUL NR. 2339

Oficiul de Cadastru şi Publicitate Imobiliară CARAS-SEVERIN
Biroul de Cadastru şi Publicitate Imobiliară Resita

A. Partea I. Descrierea imobilului

TEREN Extravilan Nr. cadastral vechi:A 2/7

Adresa: Jud. Caraș-Severin

Nr. Crt	Nr cadastral Nr. topografic	Suprafaţa* (mp)	Observaţii / Referinţe
A1		3.775	Sector cadastral:22 Teren neimprejmuit;

B. Partea II. Proprietari şi acte

Inscrieri privitoare la dreptul de proprietate şi alte drepturi reale		Referinţe
/		
Act Administrativ nr. 1179, din 10/05/1999 emis de CJSDPAT CARAS SEVERIN;		
B1	Intabulare, drept de PROPRIETATE, dobandit prin Reconstituire, cota actuala 1/1, cota initiala 1/1	A1
	1) **NOVAC IULIANA**	

C. Partea III. SARCINI .

Inscrieri privind dezmembramintele dreptului de proprietate, drepturi reale de garanţie şi sarcini	Referinţe
NU SUNT	

Document care conține date cu caracter personal, protejat de prevederile Regulamentului (UE) nr. 679/2016 și Legii 190/2018

Anexa Nr. 1 La Partea I

Teren

Nr cadastral	Suprafaţa (mp)*	Observaţii / Referinţe
	3.775	

* Suprafaţa este determinată in planul de proiecţie Stereo 70.

DETALII LINIARE IMOBIL

Date referitoare la teren

Crt	Categorie folosință	Intra vilan	Suprafaţa (mp)	Tarla	Parcelă	Nr. topo	Observaţii / Referinţe
1	arabil	NU	3.775	2	7	-	

Lungime Segmente
1) Valorile lungimilor segmentelor sunt obţinute din proiecţie în plan.

Punct început	X / Y	Punct sfârşit	X / Y	Lungime segment (** (m)
1	241.140,762 436.272,367	2	241.244,655 436.409,993	172.437
2	241.244,655 436.409,993	3	241.228,057 436.423,537	21.423
3	241.228,057 436.423,537	4	241.121,82 436.283,767	175.562
4	241.121,82 436.283,767	1	241.140,762 436.272,367	22.108

**** Lungimile segmentelor sunt determinate în planul de proiecţie Stereo 70 şi sunt rotunjite la 1 milimetru.**

Document care conține date cu caracter personal, protejat de prevederile Regulamentului (UE) nr. 679/2016 și Legii 190/2018

***** Distanţa dintre puncte este formată din segmente cumulate ce sunt mai mici decât valoarea 1 milimetru.**

DATE DESPRE IMOBILUL NR. 2341

Oficiul de Cadastru şi Publicitate Imobiliară CARAS-SEVERIN
Biroul de Cadastru şi Publicitate Imobiliară Resita

A. Partea I. Descrierea imobilului

TEREN Extravilan Nr. cadastral vechi:A II/6

Adresa: Jud. Caraș-Severin

Nr. Crt	Nr cadastral Nr. topografic	Suprafaţa* (mp)	Observaţii / Referinţe
A1		2.487	Sector cadastral:22 Teren neimprejmuit;

B. Partea II. Proprietari şi acte

Inscrieri privitoare la dreptul de proprietate şi alte drepturi reale		Referinţe
/		
Act Administrativ nr. 1022, din 22/07/1996 emis de CJSDPAT CARAS SEVERIN;		
B1	Intabulare, drept de PROPRIETATE, dobandit prin Reconstituire, cota actuala 1/1, cota initiala 1/1	A1
	1) **JEBA CONSTANTIN**	

C. Partea III. SARCINI .

Inscrieri privind dezmembramintele dreptului de proprietate, drepturi reale de garanţie şi sarcini	Referinţe
NU SUNT	

Document care conține date cu caracter personal, protejat de prevederile Regulamentului (UE) nr. 679/2016 și Legii 190/2018

Anexa Nr. 1 La Partea I

Teren

Nr cadastral	Suprafaţa (mp)*	Observaţii / Referinţe
	2.487	

* Suprafaţa este determinată in planul de proiecţie Stereo 70.

DETALII LINIARE IMOBIL

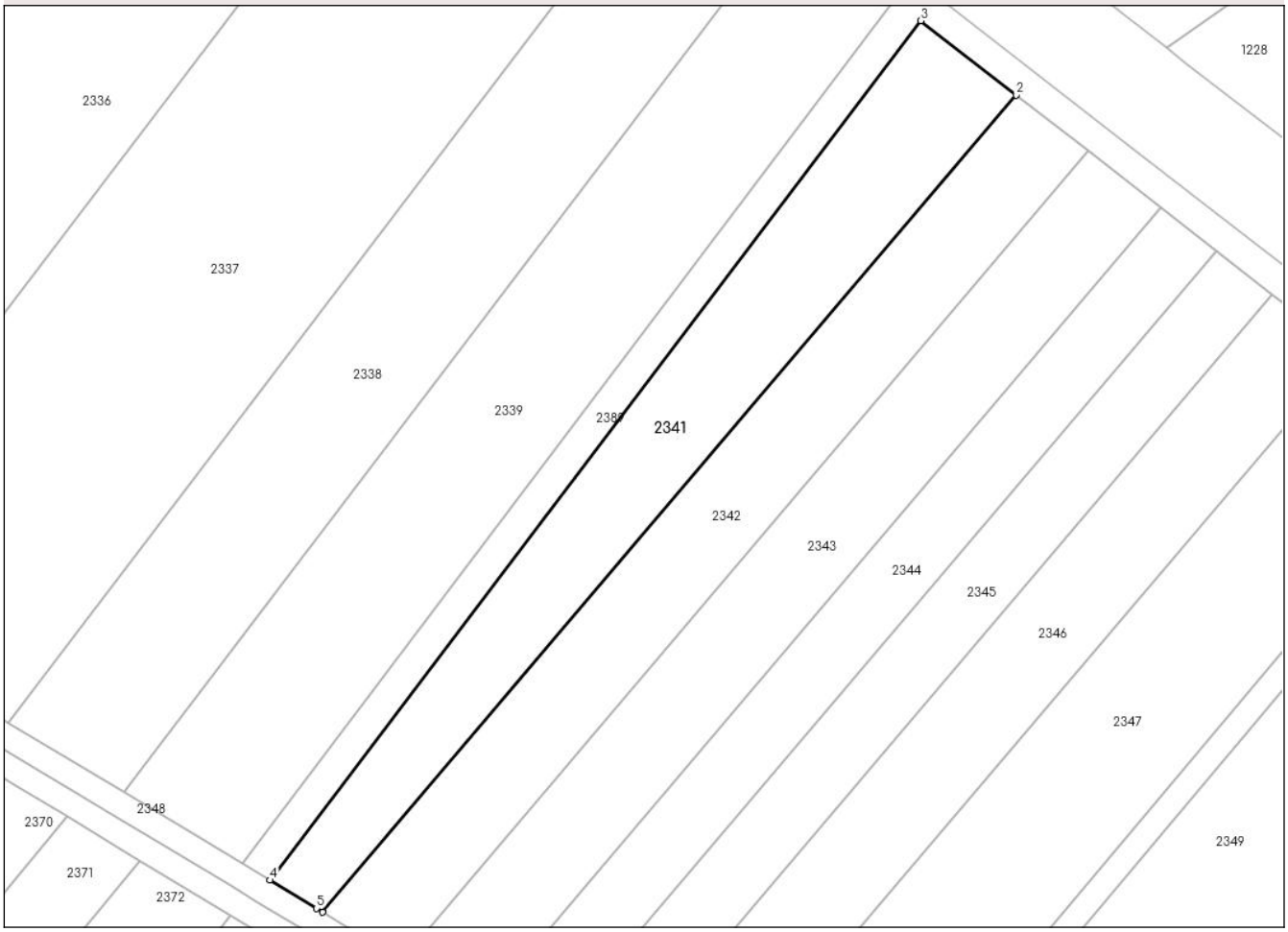

Date referitoare la teren

Crt	Categorie folosință	Intra vilan	Suprafaţa (mp)	Tarla	Parcelă	Nr. topo	Observaţii / Referinţe
1	arabil	NU	2.487	II	6	-	

Lungime Segmente
1) Valorile lungimilor segmentelor sunt obţinute din proiecţie în plan.

Punct început	X / Y	Punct sfârşit	X / Y	Lungime segment (** (m)
1	241.153,535 436.264,671	2	241.264,123 436.394,872	170.827
2	241.264,123 436.394,872	3	241.248,899 436.406,7	19.279
3	241.248,899 436.406,7	4	241.145,092 436.269,761	171.838
4	241.145,092 436.269,761	5	241.152,507 436.265,297	8.655
5	241.152,507 436.265,297	1	241.153,535 436.264,671	1.204

Document care conține date cu caracter personal, protejat de prevederile Regulamentului (UE) nr. 679/2016 și Legii 190/2018

** Lungimile segmentelor sunt determinate în planul de proiecţie Stereo 70 şi sunt rotunjite la 1 milimetru.
*** Distanţa dintre puncte este formată din segmente cumulate ce sunt mai mici decât valoarea 1 milimetru.

Document care conține date cu caracter personal, protejat de prevederile Regulamentului (UE) nr. 679/2016 și Legii 190/2018

DATE DESPRE IMOBILUL NR. 2342

Oficiul de Cadastru şi Publicitate Imobiliară CARAS-SEVERIN
Biroul de Cadastru şi Publicitate Imobiliară Resita

A. Partea I. Descrierea imobilului

TEREN Extravilan Nr. cadastral vechi:A II/5

Adresa: Jud. Caraș-Severin

Nr. Crt	Nr cadastral Nr. topografic	Suprafaţa* (mp)	Observaţii / Referinţe
A1		2.468	Sector cadastral:22 Teren neimprejmuit;

B. Partea II. Proprietari şi acte

Inscrieri privitoare la dreptul de proprietate şi alte drepturi reale		Referinţe
/		
Act Administrativ nr. 1022/S, din 19/07/1999 emis de CJSDPAT CARAS SEVERIN;		
B1	Intabulare, drept de PROPRIETATE, dobandit prin Reconstituire, cota actuala 1/1, cota initiala 1/1	A1
	1) **JEBA TRIFU**	

C. Partea III. SARCINI .

Inscrieri privind dezmembramintele dreptului de proprietate, drepturi reale de garanţie şi sarcini	Referinţe
NU SUNT	

Document care conține date cu caracter personal, protejat de prevederile Regulamentului (UE) nr. 679/2016 și Legii 190/2018

Anexa Nr. 1 La Partea I

Teren

Nr cadastral	Suprafaţa (mp)*	Observaţii / Referinţe
	2.468	

* Suprafaţa este determinată in planul de proiecţie Stereo 70.

DETALII LINIARE IMOBIL

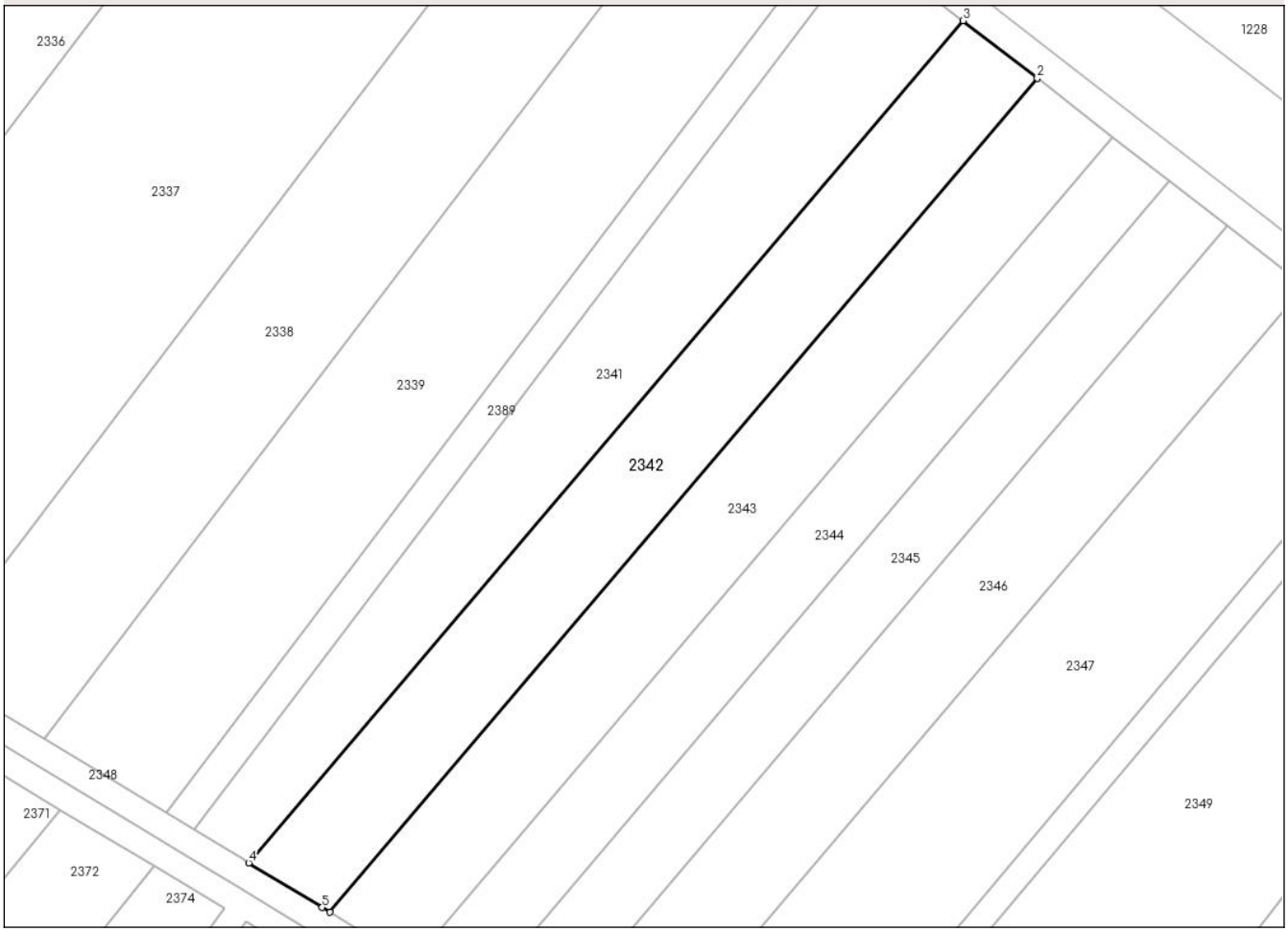

Date referitoare la teren

Crt	Categorie folosință	Intra vilan	Suprafaţa (mp)	Tarla	Parcelă	Nr. topo	Observaţii / Referinţe
1	arabil	NU	2.468	II	5	-	

Lungime Segmente
1) Valorile lungimilor segmentelor sunt obţinute din proiecţie în plan.

Punct început	X / Y	Punct sfârşit	X / Y	Lungime segment (** (m)
1	241.166,092 436.257,029	2	241.275,598 436.385,956	169.156
2	241.275,598 436.385,956	3	241.264,123 436.394,872	14.532
3	241.264,123 436.394,872	4	241.153,535 436.264,671	170.827
4	241.153,535 436.264,671	5	241.164,888 436.257,761	13.291
5	241.164,888 436.257,761	1	241.166,092 436.257,029	1.409

Document care conține date cu caracter personal, protejat de prevederile Regulamentului (UE) nr. 679/2016 și Legii 190/2018

** Lungimile segmentelor sunt determinate în planul de proiecţie Stereo 70 şi sunt rotunjite la 1 milimetru.
*** Distanţa dintre puncte este formată din segmente cumulate ce sunt mai mici decât valoarea 1 milimetru.

DATE DESPRE IMOBILUL NR. 2343

Oficiul de Cadastru şi Publicitate Imobiliară CARAS-SEVERIN
Biroul de Cadastru şi Publicitate Imobiliară Resita

A. Partea I. Descrierea imobilului

TEREN Extravilan Nr. cadastral vechi:A 2/4

Adresa: Jud. Caraș-Severin

Nr. Crt	Nr cadastral Nr. topografic	Suprafaţa* (mp)	Observaţii / Referinţe
A1		2.477	Sector cadastral:22 Teren neimprejmuit;

B. Partea II. Proprietari şi acte

Inscrieri privitoare la dreptul de proprietate şi alte drepturi reale		Referinţe
/		
Act Administrativ nr. 12.29, din 26/07/1999 emis de CJSDPAT CARAS SEVERIN;		
B1	Intabulare, drept de PROPRIETATE, dobandit prin Reconstituire, cota actuala 1/1, cota initiala 1/1	A1
	1) **AFLAT IRINA-CARAMAN** 2) **BERCEI EUGEN**	

C. Partea III. SARCINI .

Inscrieri privind dezmembramintele dreptului de proprietate, drepturi reale de garanţie şi sarcini	Referinţe
NU SUNT	

Document care conține date cu caracter personal, protejat de prevederile Regulamentului (UE) nr. 679/2016 și Legii 190/2018

Anexa Nr. 1 La Partea I

Teren

Nr cadastral	Suprafaţa (mp)*	Observaţii / Referinţe
	2.477	

* Suprafaţa este determinată in planul de proiecţie Stereo 70.

DETALII LINIARE IMOBIL

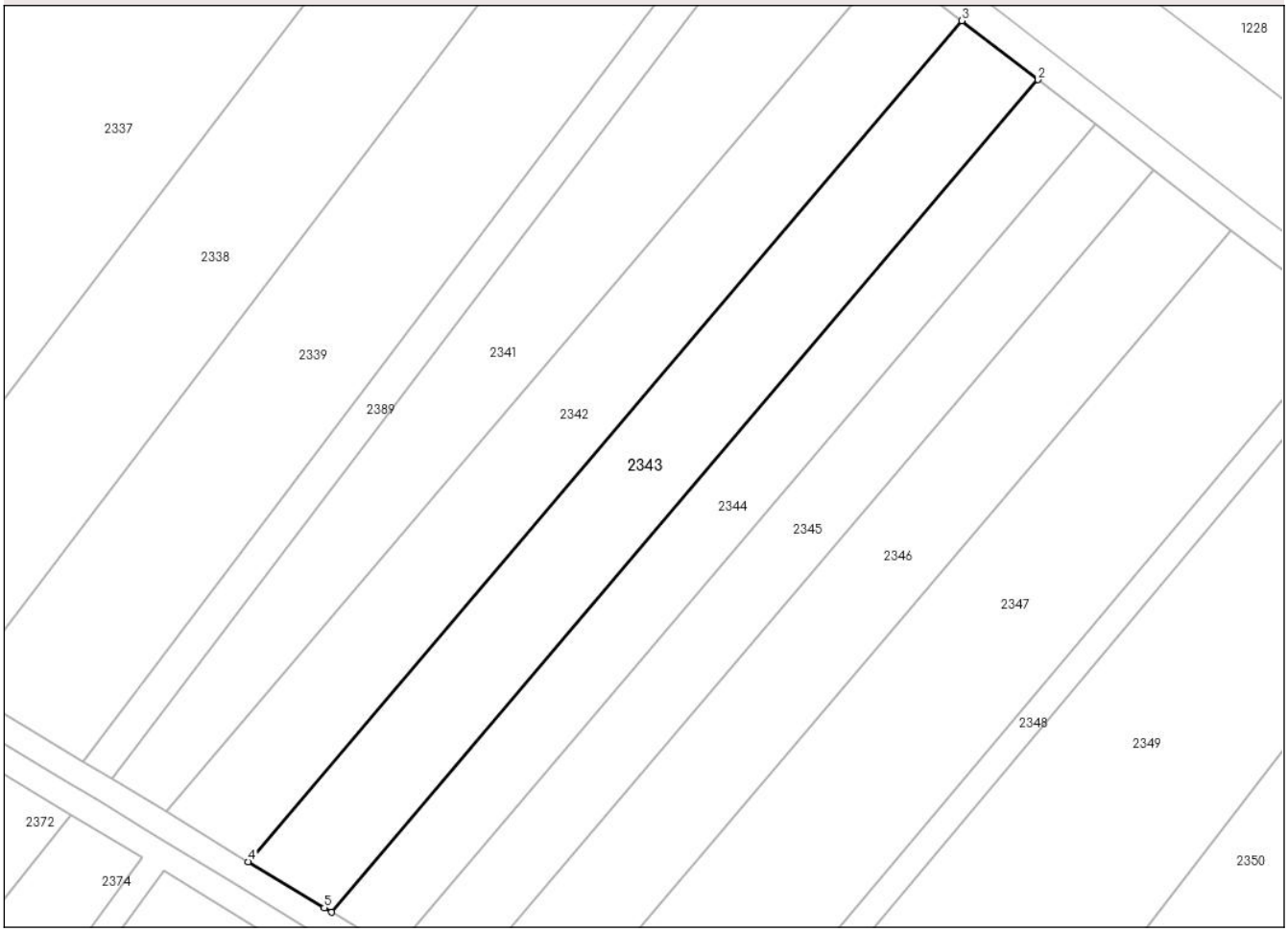

Date referitoare la teren

Crt	Categorie folosință	Intra vilan	Suprafaţa (mp)	Tarla	Parcelă	Nr. topo	Observaţii / Referinţe
1	arabil	NU	2.477	2	4	-	

Lungime Segmente
1) Valorile lungimilor segmentelor sunt obţinute din proiecţie în plan.

Punct început	X / Y	Punct sfârşit	X / Y	Lungime segment (** (m)
1	241.178,828 436.249,289	2	241.287,231 436.376,918	167.453
2	241.287,231 436.376,918	3	241.275,598 436.385,956	14.731
3	241.275,598 436.385,956	4	241.166,092 436.257,029	169.156
4	241.166,092 436.257,029	5	241.177,744 436.249,945	13.636
5	241.177,744 436.249,945	1	241.178,828 436.249,289	1.267

Document care conține date cu caracter personal, protejat de prevederile Regulamentului (UE) nr. 679/2016 și Legii 190/2018

** Lungimile segmentelor sunt determinate în planul de proiecţie Stereo 70 şi sunt rotunjite la 1 milimetru.
*** Distanţa dintre puncte este formată din segmente cumulate ce sunt mai mici decât valoarea 1 milimetru.

Document care conține date cu caracter personal, protejat de prevederile Regulamentului (UE) nr. 679/2016 și Legii 190/2018

DATE DESPRE IMOBILUL NR. 2344

Oficiul de Cadastru şi Publicitate Imobiliară CARAS-SEVERIN
Biroul de Cadastru şi Publicitate Imobiliară Resita

A. Partea I. Descrierea imobilului

TEREN Extravilan Nr. cadastral vechi:A II/3/A

Adresa: Jud. Caraș-Severin

Nr. Crt	Nr cadastral Nr. topografic	Suprafaţa* (mp)	Observaţii / Referinţe
A1		1.865	Sector cadastral:22 Teren neimprejmuit;

B. Partea II. Proprietari şi acte

Inscrieri privitoare la dreptul de proprietate şi alte drepturi reale		Referinţe
/		
Act Administrativ nr. 1031, din 07/10/1996 emis de CJSDPAT CARAS SEVERIN;		
B1	Intabulare, drept de PROPRIETATE, dobandit prin Reconstituire, cota actuala 1/1, cota initiala 1/1	A1
	1) **MURESAN NICOLAE**	

C. Partea III. SARCINI .

Inscrieri privind dezmembramintele dreptului de proprietate, drepturi reale de garanţie şi sarcini	Referinţe
NU SUNT	

Document care conține date cu caracter personal, protejat de prevederile Regulamentului (UE) nr. 679/2016 și Legii 190/2018

Anexa Nr. 1 La Partea I

Teren

Nr cadastral	Suprafaţa (mp)*	Observaţii / Referinţe
	1.865	

* Suprafaţa este determinată in planul de proiecţie Stereo 70.

DETALII LINIARE IMOBIL

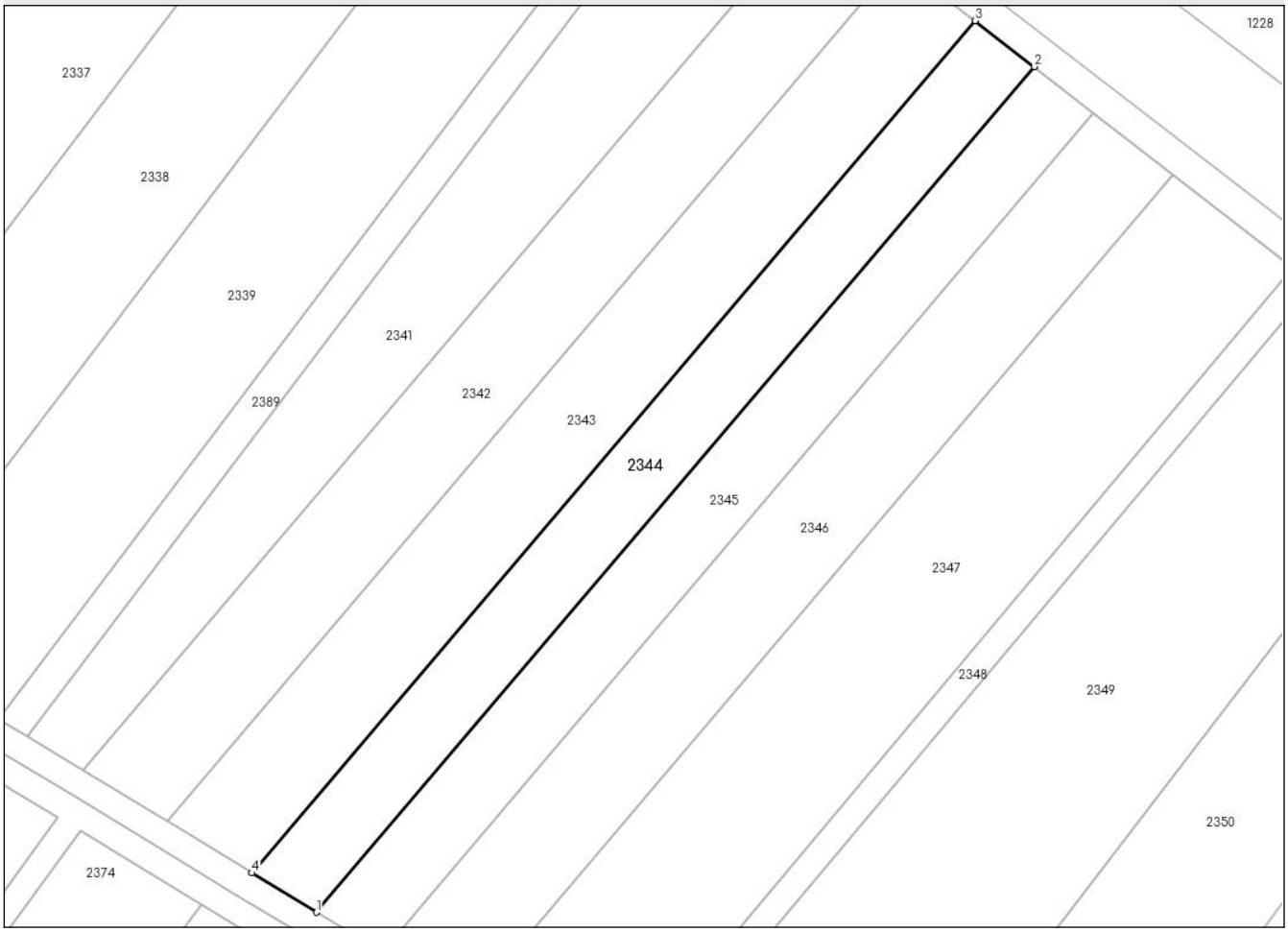

Date referitoare la teren

Crt	Categorie folosință	Intra vilan	Suprafaţa (mp)	Tarla	Parcelă	Nr. topo	Observaţii / Referinţe
1	arabil	NU	1.865	II	3/A	-	

Lungime Segmente
1) Valorile lungimilor segmentelor sunt obţinute din proiecţie în plan.

Punct început	X / Y	Punct sfârşit	X / Y	Lungime segment (** (m)
1	241.188,518 436.243,426	2	241.296,069 436.370,051	166.136
2	241.296,069 436.370,051	3	241.287,231 436.376,918	11.192
3	241.287,231 436.376,918	4	241.178,828 436.249,289	167.453
4	241.178,828 436.249,289	1	241.188,518 436.243,426	11.326

**** Lungimile segmentelor sunt determinate în planul de proiecţie Stereo 70 şi sunt rotunjite la 1 milimetru.**

Document care conține date cu caracter personal, protejat de prevederile Regulamentului (UE) nr. 679/2016 și Legii 190/2018

***** Distanţa dintre puncte este formată din segmente cumulate ce sunt mai mici decât valoarea 1 milimetru.**

DATE DESPRE IMOBILUL NR. 2345

Oficiul de Cadastru şi Publicitate Imobiliară CARAS-SEVERIN
Biroul de Cadastru şi Publicitate Imobiliară Resita

A. Partea I. Descrierea imobilului

TEREN Extravilan Nr. cadastral vechi:A II/3

Adresa: Jud. Caraș-Severin

Nr. Crt	Nr cadastral Nr. topografic	Suprafaţa* (mp)	Observaţii / Referinţe
A1		1.865	Sector cadastral:22 Teren neimprejmuit;

B. Partea II. Proprietari şi acte

Inscrieri privitoare la dreptul de proprietate şi alte drepturi reale		Referinţe
/		
Act Administrativ nr. 982, din 03/11/1995 emis de CJSDPAT CARAS SEVERIN;		
B1	Intabulare, drept de PROPRIETATE, dobandit prin Reconstituire, cota actuala 1/1, cota initiala 1/1	A1
	1) **ION PETRU** 2) **ION CONSTANTIN**	

C. Partea III. SARCINI .

Inscrieri privind dezmembramintele dreptului de proprietate, drepturi reale de garanţie şi sarcini	Referinţe
NU SUNT	

Anexa Nr. 1 La Partea I

Teren

Nr cadastral	Suprafaţa (mp)*	Observaţii / Referinţe
	1.865	

* Suprafaţa este determinată in planul de proiecţie Stereo 70.

DETALII LINIARE IMOBIL

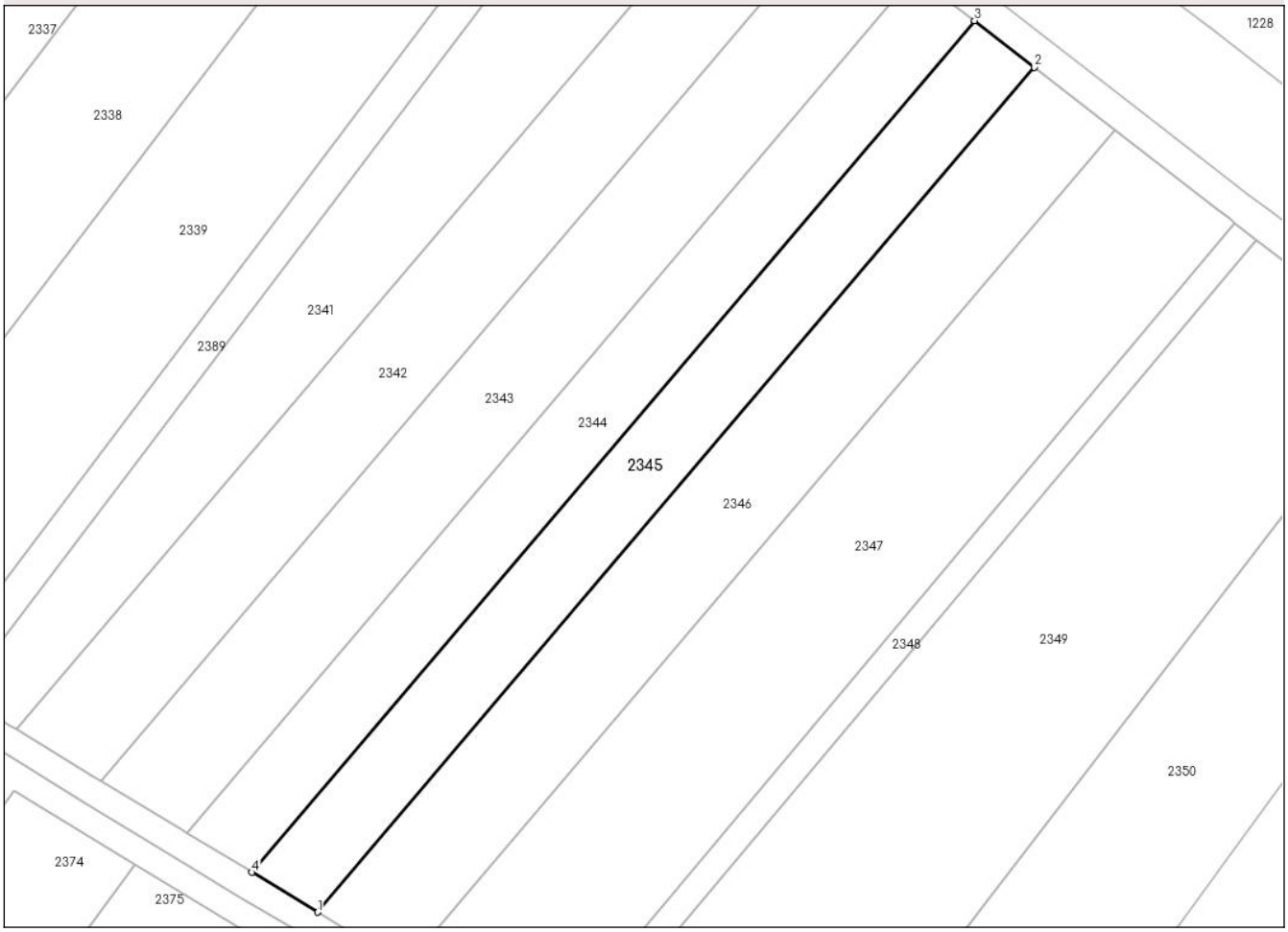

Date referitoare la teren

Crt	Categorie folosință	Intra vilan	Suprafaţa (mp)	Tarla	Parcelă	Nr. topo	Observaţii / Referinţe
1	arabil	NU	1.865	II	3	-	

Lungime Segmente
1) Valorile lungimilor segmentelor sunt obţinute din proiecţie în plan.

Punct început	X / Y	Punct sfârşit	X / Y	Lungime segment (** (m)
1	241.198,285 436.237,515	2	241.304,978 436.363,129	164.81
2	241.304,978 436.363,129	3	241.296,069 436.370,051	11.282
3	241.296,069 436.370,051	4	241.188,518 436.243,426	166.136
4	241.188,518 436.243,426	1	241.198,285 436.237,515	11.416

**** Lungimile segmentelor sunt determinate în planul de proiecţie Stereo 70 şi sunt rotunjite la 1 milimetru.**

Document care conține date cu caracter personal, protejat de prevederile Regulamentului (UE) nr. 679/2016 și Legii 190/2018

***** Distanţa dintre puncte este formată din segmente cumulate ce sunt mai mici decât valoarea 1 milimetru.**

DATE DESPRE IMOBILUL NR. 2346

Oficiul de Cadastru şi Publicitate Imobiliară CARAS-SEVERIN
Biroul de Cadastru şi Publicitate Imobiliară Resita

A. Partea I. Descrierea imobilului

TEREN Extravilan Nr. cadastral vechi:A II/2

Adresa: Jud. Caraș-Severin

Nr. Crt	Nr cadastral Nr. topografic	Suprafaţa* (mp)	Observaţii / Referinţe
A1		2.476	Sector cadastral:22 Teren neimprejmuit;

B. Partea II. Proprietari şi acte

Inscrieri privitoare la dreptul de proprietate şi alte drepturi reale		Referinţe
/		
Act Administrativ nr. 989, din 27/11/1995 emis de CJSDPAT CARAS SEVERIN;		
B1	Intabulare, drept de PROPRIETATE, dobandit prin Reconstituire, cota actuala 1/1, cota initiala 1/1	A1
	1) **BLOJU ION**	

C. Partea III. SARCINI .

Inscrieri privind dezmembramintele dreptului de proprietate, drepturi reale de garanţie şi sarcini	Referinţe
NU SUNT	

Anexa Nr. 1 La Partea I

Teren

Nr cadastral	Suprafaţa (mp)*	Observaţii / Referinţe
	2.476	

* Suprafaţa este determinată in planul de proiecţie Stereo 70.

DETALII LINIARE IMOBIL

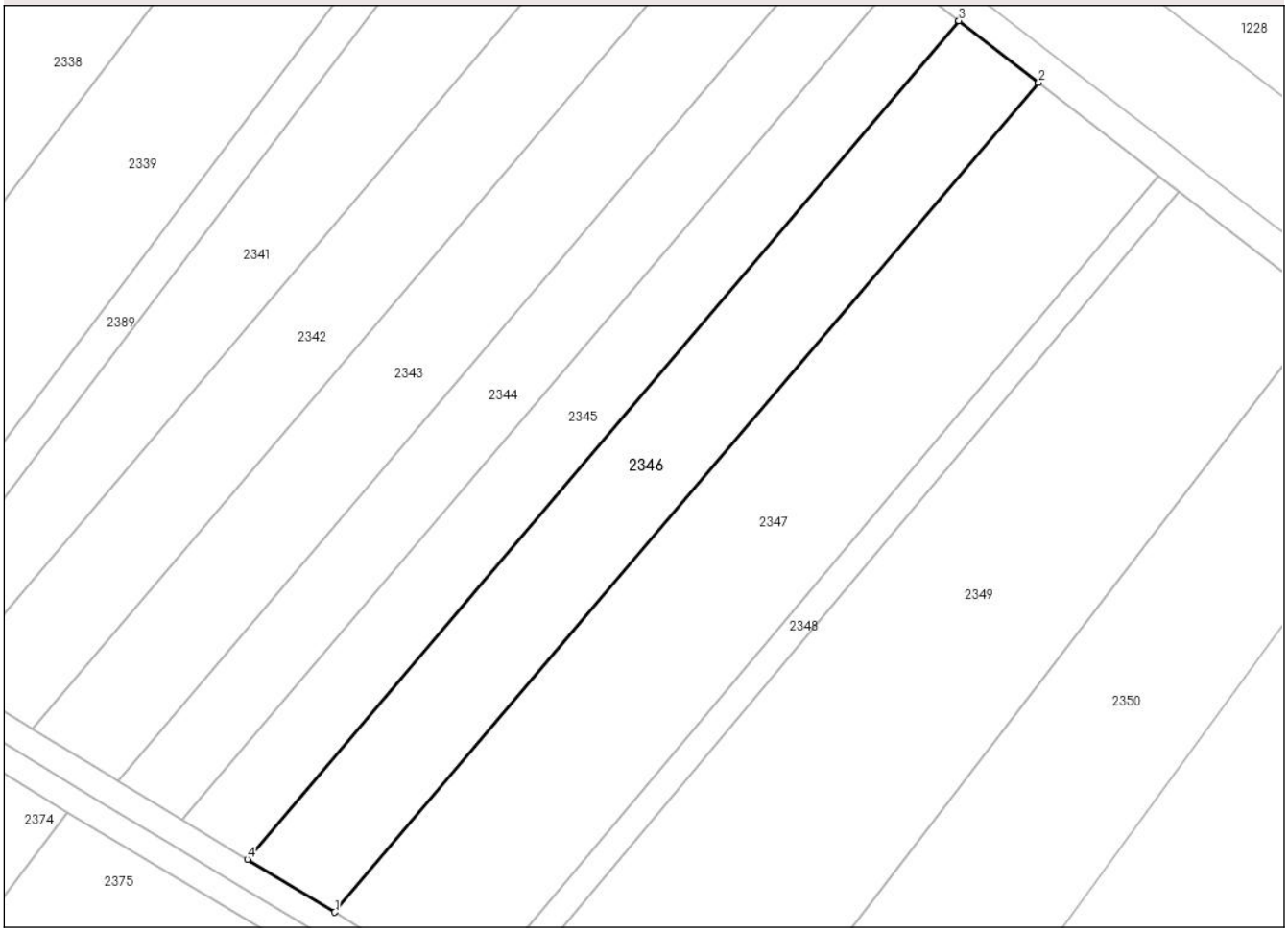

Date referitoare la teren

Crt	Categorie folosință	Intra vilan	Suprafaţa (mp)	Tarla	Parcelă	Nr. topo	Observaţii / Referinţe
1	arabil	NU	2.476	II	2	-	

Lungime Segmente
1) Valorile lungimilor segmentelor sunt obţinute din proiecţie în plan.

Punct început	X / Y	Punct sfârşit	X / Y	Lungime segment (** (m)
1	241.211,376 436.229,595	2	241.316,917 436.353,853	163.031
2	241.316,917 436.353,853	3	241.304,978 436.363,129	15.119
3	241.304,978 436.363,129	4	241.198,285 436.237,515	164.81
4	241.198,285 436.237,515	1	241.211,376 436.229,595	15.3

**** Lungimile segmentelor sunt determinate în planul de proiecţie Stereo 70 şi sunt rotunjite la 1 milimetru.**

Document care conține date cu caracter personal, protejat de prevederile Regulamentului (UE) nr. 679/2016 și Legii 190/2018

***** Distanţa dintre puncte este formată din segmente cumulate ce sunt mai mici decât valoarea 1 milimetru.**

DATE DESPRE IMOBILUL NR. 2347

Oficiul de Cadastru şi Publicitate Imobiliară CARAS-SEVERIN
Biroul de Cadastru şi Publicitate Imobiliară Resita

A. Partea I. Descrierea imobilului

TEREN Extravilan Nr. cadastral vechi:A II/1

Adresa: Jud. Caraș-Severin

Nr. Crt	Nr cadastral Nr. topografic	Suprafaţa* (mp)	Observaţii / Referinţe
A1		3.734	Sector cadastral:22 Teren neimprejmuit;

B. Partea II. Proprietari şi acte

Inscrieri privitoare la dreptul de proprietate şi alte drepturi reale		Referinţe
/		
Act Administrativ nr. 977, din 27/10/1995 emis de CJSDPAT CARAS SEVERIN;		
B1	Intabulare, drept de PROPRIETATE, dobandit prin Reconstituire, cota actuala 1/1, cota initiala 1/1	A1
	1) **ARGHIR IOAN**	

C. Partea III. SARCINI .

Inscrieri privind dezmembramintele dreptului de proprietate, drepturi reale de garanţie şi sarcini	Referinţe
NU SUNT	

Document care conține date cu caracter personal, protejat de prevederile Regulamentului (UE) nr. 679/2016 și Legii 190/2018

Anexa Nr. 1 La Partea I

Teren

Nr cadastral	Suprafaţa (mp)*	Observaţii / Referinţe
	3.734	

* Suprafaţa este determinată in planul de proiecţie Stereo 70.

DETALII LINIARE IMOBIL

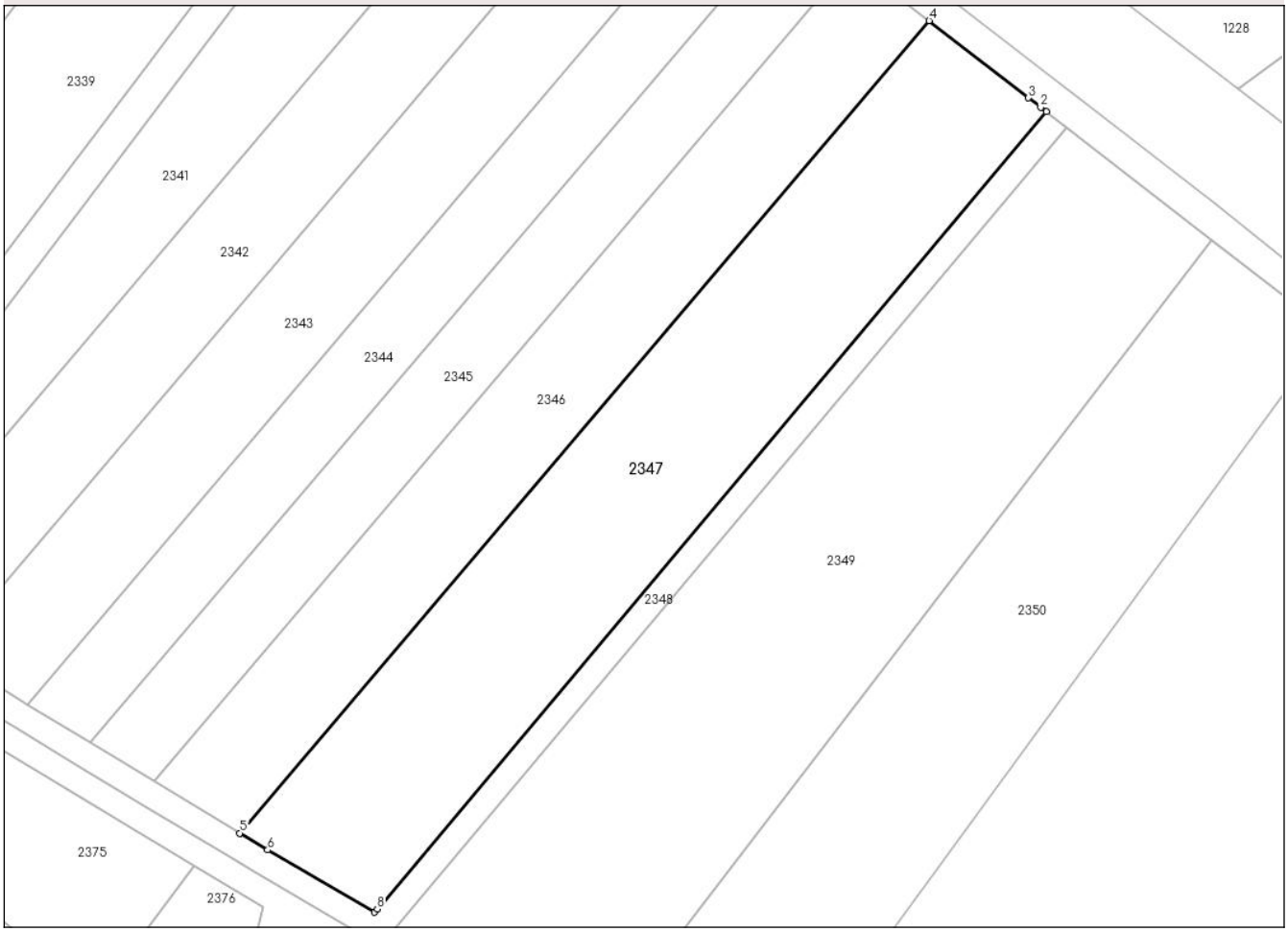

Date referitoare la teren

Crt	Categorie folosință	Intra vilan	Suprafaţa (mp)	Tarla	Parcelă	Nr. topo	Observaţii / Referinţe
1	arabil	NU	3.734	II	1	-	

Lungime Segmente
1) Valorile lungimilor segmentelor sunt obţinute din proiecţie în plan.

Punct început	X / Y	Punct sfârşit	X / Y	Lungime segment (** (m)
1	241.334,849 436.339,921	2	241.333,991 436.340,587	1.086
2	241.333,991 436.340,587	3	241.332,096 436.342,06	2.4
3	241.332,096 436.342,06	4	241.316,917 436.353,853	19.222
4	241.316,917 436.353,853	5	241.211,376 436.229,595	163.031
5	241.211,376 436.229,595	6	241.215,62 436.227,026	4.961

Document care conține date cu caracter personal, protejat de prevederile Regulamentului (UE) nr. 679/2016 și Legii 190/2018

Punct început	X / Y	Punct sfârşit	X / Y	Lungime segment (** (m)
6	241.215,62 436.227,026	7	241.232,031 436.217,501	18.975
7	241.232,031 436.217,501	8	241.232,411 436.217,997	0.625
8	241.232,411 436.217,997	1	241.334,849 436.339,921	159.245

** Lungimile segmentelor sunt determinate în planul de proiecţie Stereo 70 şi sunt rotunjite la 1 milimetru.
*** Distanţa dintre puncte este formată din segmente cumulate ce sunt mai mici decât valoarea 1 milimetru.

Document care conține date cu caracter personal, protejat de prevederile Regulamentului (UE) nr. 679/2016 și Legii 190/2018

DATE DESPRE IMOBILUL NR. 2348

Oficiul de Cadastru şi Publicitate Imobiliară CARAS-SEVERIN
Biroul de Cadastru şi Publicitate Imobiliară Resita

A. Partea I. Descrierea imobilului

TEREN Extravilan Nr. cadastral vechi:DE1191

Adresa: Jud. Caraș-Severin

Nr. Crt	Nr cadastral Nr. topografic	Suprafaţa* (mp)	Observaţii / Referinţe
A1		Din acte: 0 Masurata: 1.733	Sector cadastral:22 Teren neimprejmuit;

B. Partea II. Proprietari şi acte

Inscrieri privitoare la dreptul de proprietate şi alte drepturi reale		Referinţe
/		
Act Administrativ nr. 14, din 30/01/2025 emis de PRIMARIA ORASULUI BOCSA;		
B1	Intabulare, drept de PROPRIETATE, dobandit prin Reconstituire, cota actuala 1/1, cota initiala 1/1	A1
	1) **ORASUL BOCSA** , CIF:9999999999999, , Domeniul public	

C. Partea III. SARCINI .

Inscrieri privind dezmembramintele dreptului de proprietate, drepturi reale de garanţie şi sarcini	Referinţe
NU SUNT	

Document care conține date cu caracter personal, protejat de prevederile Regulamentului (UE) nr. 679/2016 și Legii 190/2018

Anexa Nr. 1 La Partea I

Teren

Nr cadastral	Suprafaţa (mp)*	Observaţii / Referinţe
	Din acte: 0 Masurata: 1.733	

* Suprafaţa este determinată in planul de proiecţie Stereo 70.

DETALII LINIARE IMOBIL

Date referitoare la teren

Crt	Categorie folosinţă	Intra vilan	Suprafaţa (mp)	Tarla	Parcelă	Nr. topo	Observaţii / Referinţe
1	drum	NU	1.733	-	DE1191	-	

Lungime Segmente

1) Valorile lungimilor segmentelor sunt obţinute din proiecţie în plan.

Punct început	X / Y	Punct sfârşit	X / Y	Lungime segment
1	241.232,932 436.212,353	2	241.234,15 436.213,803	1.894
4	241.334,849 436.339,921	5	241.232,411 436.217,997	159.245
7	241.215,62 436.227,026	8	241.211,376 436.229,595	4.961
10	241.188,518 436.243,426	11	241.178,828 436.249,289	11.326
13	241.166,092 436.257,029	14	241.164,888 436.257,761	1.409

Punct început	X / Y	Punct sfârşit	X / Y	Lungime segment
2	241.234,15 436.213,803	3	241.338,01 436.337,465	161.491
5	241.232,411 436.217,997	6	241.232,031 436.217,501	0.625
8	241.211,376 436.229,595	9	241.198,285 436.237,515	15.3
11	241.178,828 436.249,289	12	241.177,744 436.249,945	1.267
14	241.164,888 436.257,761	15	241.153,535 436.264,671	13.291

Punct început	X / Y	Punct sfârşit	X / Y	Lungime segment
3	241.338,01 436.337,465	4	241.334,849 436.339,921	4.003
6	241.232,031 436.217,501	7	241.215,62 436.227,026	18.975
9	241.198,285 436.237,515	10	241.188,518 436.243,426	11.416
12	241.177,744 436.249,945	13	241.166,092 436.257,029	13.636
15	241.153,535 436.264,671	16	241.152,507 436.265,297	1.204

Document care conține date cu caracter personal, protejat de prevederile Regulamentului (UE) nr. 679/2016 și Legii 190/2018

Punct început	X / Y	Punct sfârşit	X / Y	Lungime segment
16	241.152,507 436.265,297	17	241.145,092 436.269,761	8.655
19	241.121,82 436.283,767	20	241.103,399 436.294,852	21.499
22	241.068,687 436.315,456	23	241.066,59 436.316,7	2.438
25	241.034,29 436.335,757	26	241.023,731 436.341,938	12.235
28	241.003,517 436.358,767	29	241.001,11 436.355,566	4.005
31	241.021,425 436.338,652	32	241.032,27 436.332,305	12.566
34	241.066,648 436.312,015	35	241.101,347 436.291,419	40.351
37	241.138,699 436.268,94	38	241.143,027 436.266,335	5.051
40	241.164,015 436.253,611	41	241.176,754 436.245,869	14.907
43	241.196,215 436.234,093	44	241.209,305 436.226,172	15.3

Punct început	X / Y	Punct sfârşit	X / Y	Lungime segment
17	241.145,092 436.269,761	18	241.140,762 436.272,367	5.054
20	241.103,399 436.294,852	21	241.101,65 436.295,905	2.042
23	241.066,59 436.316,7	24	241.041,025 436.331,816	29.7
26	241.023,731 436.341,938	27	241.013,046 436.350,834	13.904
29	241.001,11 436.355,566	30	241.010,486 436.347,76	12.2
32	241.032,27 436.332,305	33	241.038,996 436.328,368	7.794
35	241.101,347 436.291,419	36	241.119,757 436.280,34	21.487
38	241.143,027 436.266,335	39	241.151,463 436.261,25	9.85
41	241.176,754 436.245,869	42	241.186,447 436.240,004	11.329
44	241.209,305 436.226,172	45	241.213,58 436.223,585	4.997

Punct început	X / Y	Punct sfârşit	X / Y	Lungime segment
18	241.140,762 436.272,367	19	241.121,82 436.283,767	22.108
21	241.101,65 436.295,905	22	241.068,687 436.315,456	38.325
24	241.041,025 436.331,816	25	241.034,29 436.335,757	7.803
27	241.013,046 436.350,834	28	241.003,517 436.358,767	12.399
30	241.010,486 436.347,76	31	241.021,425 436.338,652	14.234
33	241.038,996 436.328,368	34	241.066,648 436.312,015	32.126
36	241.119,757 436.280,34	37	241.138,699 436.268,94	22.108
39	241.151,463 436.261,25	40	241.164,015 436.253,611	14.694
42	241.186,447 436.240,004	43	241.196,215 436.234,093	11.417
45	241.213,58 436.223,585	1	241.232,932 436.212,353	22.375

** Lungimile segmentelor sunt determinate în planul de proiecţie Stereo 70 şi sunt rotunjite la 1 milimetru.
*** Distanţa dintre puncte este formată din segmente cumulate ce sunt mai mici decât valoarea 1 milimetru.

Document care conține date cu caracter personal, protejat de prevederile Regulamentului (UE) nr. 679/2016 și Legii 190/2018

DATE DESPRE IMOBILUL NR. 2349

Oficiul de Cadastru şi Publicitate Imobiliară CARAS-SEVERIN
Biroul de Cadastru şi Publicitate Imobiliară Resita

A. Partea I. Descrierea imobilului

TEREN Extravilan Nr. cadastral vechi:A 2/18

Adresa: Jud. Caraș-Severin

Nr. Crt	Nr cadastral Nr. topografic	Suprafaţa* (mp)	Observaţii / Referinţe
A1		5.015	Sector cadastral:22 Teren neimprejmuit;

B. Partea II. Proprietari şi acte

Inscrieri privitoare la dreptul de proprietate şi alte drepturi reale		Referinţe
/		
Act Administrativ nr. 1112, din 17/06/1998 emis de CJSDPAT CARAS SEVERIN;		
B1	Intabulare, drept de PROPRIETATE, dobandit prin Reconstituire, cota actuala 1/1, cota initiala 1/1	A1
	1) **HUMA MARIA**	

C. Partea III. SARCINI .

Inscrieri privind dezmembramintele dreptului de proprietate, drepturi reale de garanţie şi sarcini	Referinţe
NU SUNT	

Anexa Nr. 1 La Partea I

Teren

Nr cadastral	Suprafaţa (mp)*	Observaţii / Referinţe
	5.015	

* Suprafaţa este determinată in planul de proiecţie Stereo 70.

DETALII LINIARE IMOBIL

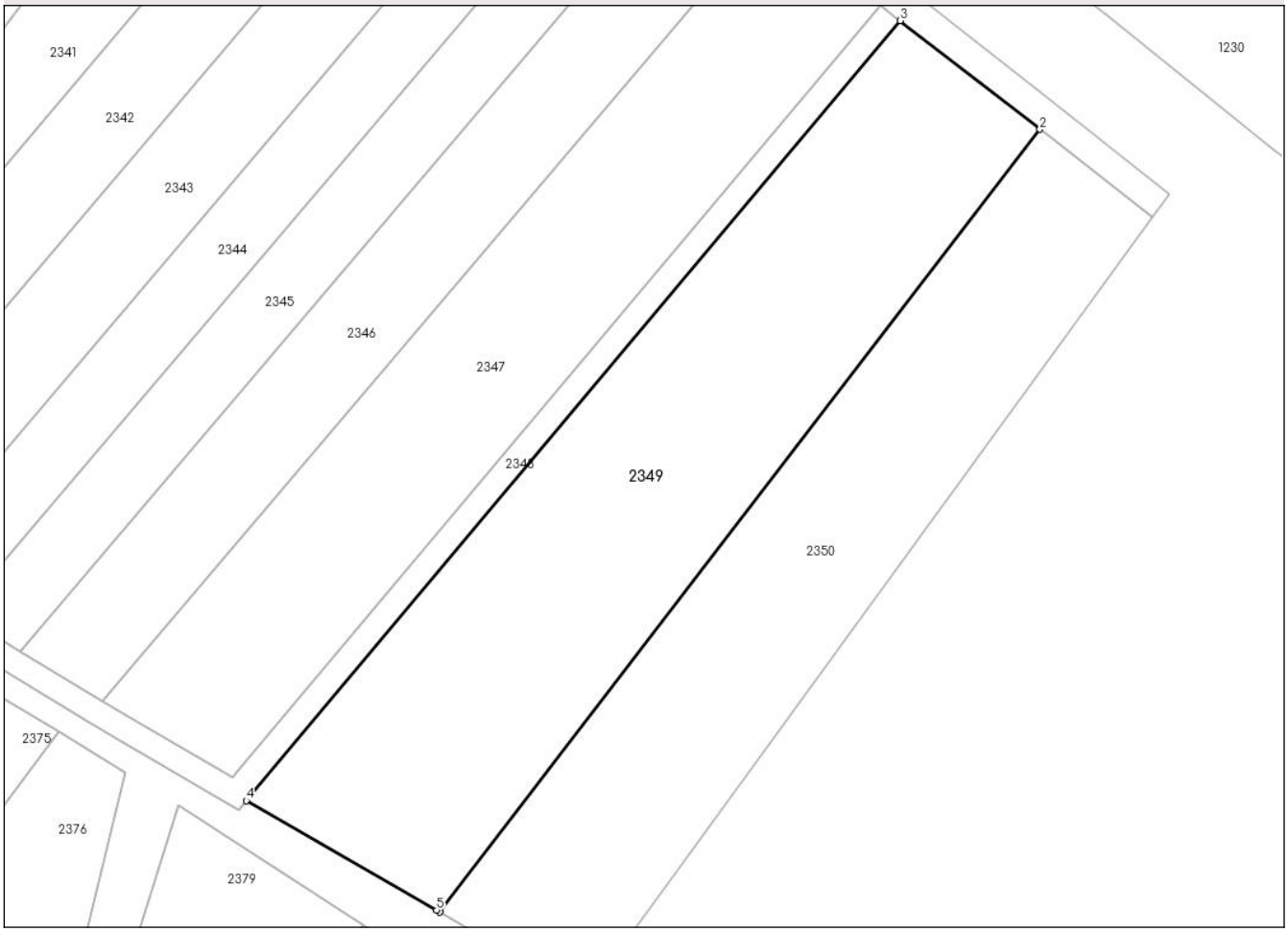

Date referitoare la teren

Crt	Categorie folosință	Intra vilan	Suprafaţa (mp)	Tarla	Parcelă	Nr. topo	Observaţii / Referinţe
1	arabil	NU	5.015	2	18	-	

Lungime Segmente
1) Valorile lungimilor segmentelor sunt obţinute din proiecţie în plan.

Punct început	X / Y	Punct sfârşit	X / Y	Lungime segment (** (m)
1	241.264,903 436.196,106	2	241.360,161 436.320,255	156.483
2	241.360,161 436.320,255	3	241.338,01 436.337,465	28.051
3	241.338,01 436.337,465	4	241.234,15 436.213,803	161.491
4	241.234,15 436.213,803	5	241.264,384 436.196,408	34.881
5	241.264,384 436.196,408	1	241.264,903 436.196,106	0.6

Document care conține date cu caracter personal, protejat de prevederile Regulamentului (UE) nr. 679/2016 și Legii 190/2018

** Lungimile segmentelor sunt determinate în planul de proiecţie Stereo 70 şi sunt rotunjite la 1 milimetru.
*** Distanţa dintre puncte este formată din segmente cumulate ce sunt mai mici decât valoarea 1 milimetru.

Document care conține date cu caracter personal, protejat de prevederile Regulamentului (UE) nr. 679/2016 și Legii 190/2018

DATE DESPRE IMOBILUL NR. 2350

Oficiul de Cadastru şi Publicitate Imobiliară CARAS-SEVERIN
Biroul de Cadastru şi Publicitate Imobiliară Resita

A. Partea I. Descrierea imobilului

TEREN Necunoscut Nr. cadastral vechi:A I/1/A

Adresa: Loc. Bocsa, Jud. Caraș-Severin, Arabil in Peret Drumul Ramnei

Nr. Crt	Nr cadastral Nr. topografic	Suprafaţa* (mp)	Observaţii / Referinţe
A1	37127	3.800	Sector cadastral:22 Teren neimprejmuit;

B. Partea II. Proprietari şi acte

Inscrieri privitoare la dreptul de proprietate şi alte drepturi reale		Referinţe
46260 / 13/09/2019		
Act Notarial nr. Act nr.215, din 09/03/2004 emis de BIROUL NOTARIAL NEAMTU SI POPESCU;		
B1	Intabulare, drept de PROPRIETATEcumparare, dobandit prin Conventie, cota actuala 1/1, cota initiala 1/1	A1
	1) **BALCU ACHIM** 2) **BALCU ELVIRA**, n BASICA,bun comun	

C. Partea III. SARCINI .

Inscrieri privind dezmembramintele dreptului de proprietate, drepturi reale de garanţie şi sarcini	Referinţe
NU SUNT	

Anexa Nr. 1 La Partea I

Teren

Nr cadastral	Suprafaţa (mp)*	Observaţii / Referinţe
37127	3.800	

* Suprafaţa este determinată in planul de proiecţie Stereo 70.

DETALII LINIARE IMOBIL

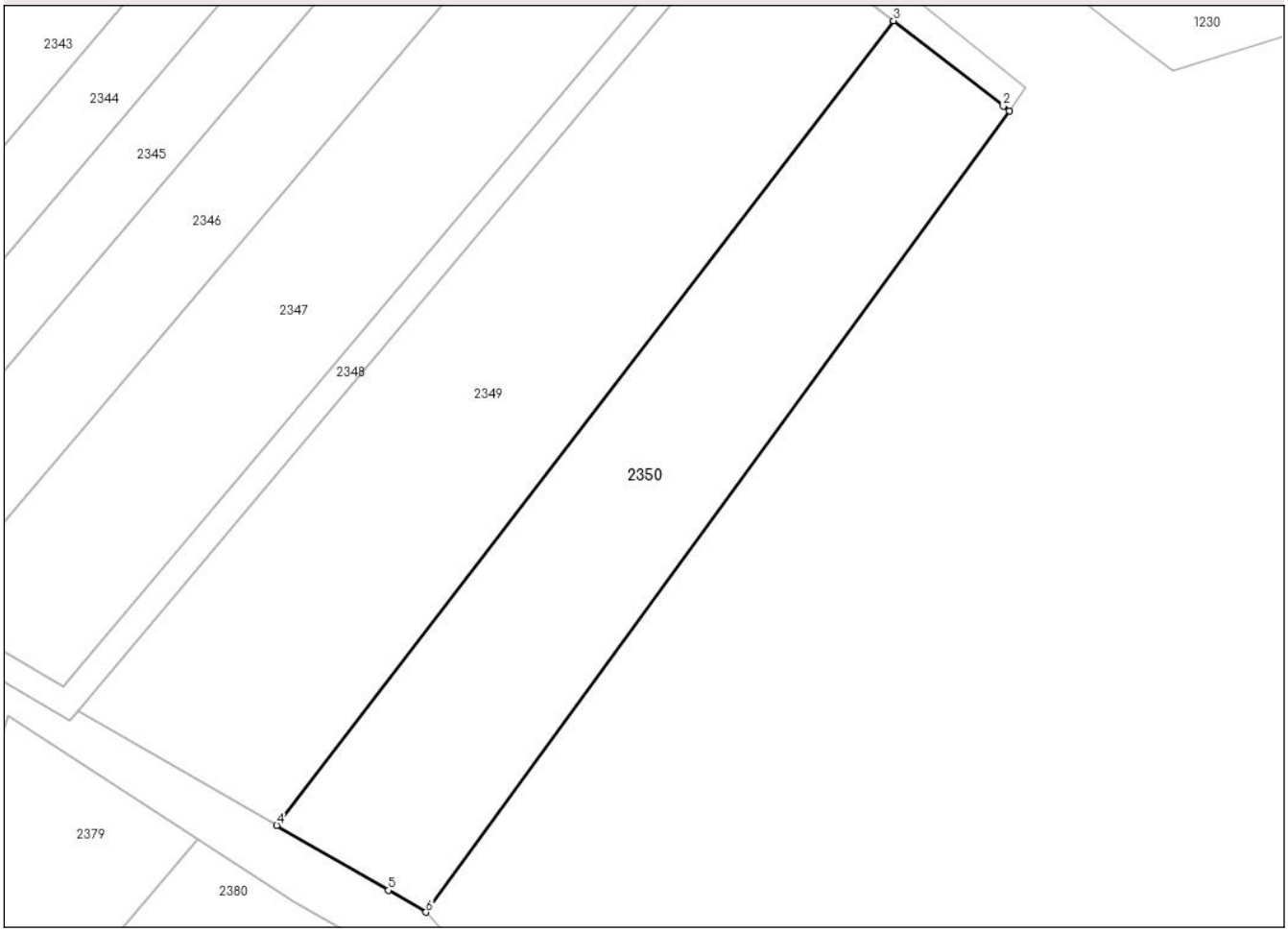

Date referitoare la teren

Crt	Categorie folosință	Intra vilan	Suprafaţa (mp)	Tarla	Parcelă	Nr. topo	Observaţii / Referinţe
1	arabil	NU	3.199	I	1/A	-	
2	arabil	DA	601	I	1/A	-	

Lungime Segmente
1) Valorile lungimilor segmentelor sunt obţinute din proiecţie în plan.

Punct început	X / Y	Punct sfârşit	X / Y	Lungime segment (** (m)
1	241.378,053 436.306,353	2	241.377,12 436.307,078	1.182
2	241.377,12 436.307,078	3	241.360,161 436.320,255	21.477
3	241.360,161 436.320,255	4	241.264,903 436.196,106	156.483
4	241.264,903 436.196,106	5	241.282,145 436.186,097	19.937

Document care conține date cu caracter personal, protejat de prevederile Regulamentului (UE) nr. 679/2016 și Legii 190/2018

Punct început	X / Y	Punct sfârşit	X / Y	Lungime segment (** (m)
5	241.282,145 436.186,097	6	241.287,948 436.182,728	6.71
6	241.287,948 436.182,728	1	241.378,053 436.306,353	152.977

** Lungimile segmentelor sunt determinate în planul de proiecţie Stereo 70 şi sunt rotunjite la 1 milimetru.
*** Distanţa dintre puncte este formată din segmente cumulate ce sunt mai mici decât valoarea 1 milimetru.

Document care conține date cu caracter personal, protejat de prevederile Regulamentului (UE) nr. 679/2016 și Legii 190/2018

DATE DESPRE IMOBILUL NR. 2351

Oficiul de Cadastru şi Publicitate Imobiliară CARAS-SEVERIN
Biroul de Cadastru şi Publicitate Imobiliară Resita

A. Partea I. Descrierea imobilului

TEREN Extravilan Nr. cadastral vechi:A 1/48

Adresa: Jud. Caraș-Severin

Nr. Crt	Nr cadastral Nr. topografic	Suprafaţa* (mp)	Observaţii / Referinţe
A1		3.700	Sector cadastral:22 Teren neimprejmuit;

B. Partea II. Proprietari şi acte

Inscrieri privitoare la dreptul de proprietate şi alte drepturi reale		Referinţe
/		
Act Administrativ nr. L247-50339, din 20/11/2007 emis de CJSDPAT CARAS SEVERIN;		
B1	Intabulare, drept de PROPRIETATE, dobandit prin Reconstituire, cota actuala 1/1, cota initiala 1/1	A1
	1) **LAIU ANASTASIA**	

C. Partea III. SARCINI .

Inscrieri privind dezmembramintele dreptului de proprietate, drepturi reale de garanţie şi sarcini	Referinţe
NU SUNT	

Document care conține date cu caracter personal, protejat de prevederile Regulamentului (UE) nr. 679/2016 și Legii 190/2018

Anexa Nr. 1 La Partea I

Teren

Nr cadastral	Suprafaţa (mp)*	Observaţii / Referinţe
	3.700	

* Suprafaţa este determinată in planul de proiecţie Stereo 70.

DETALII LINIARE IMOBIL

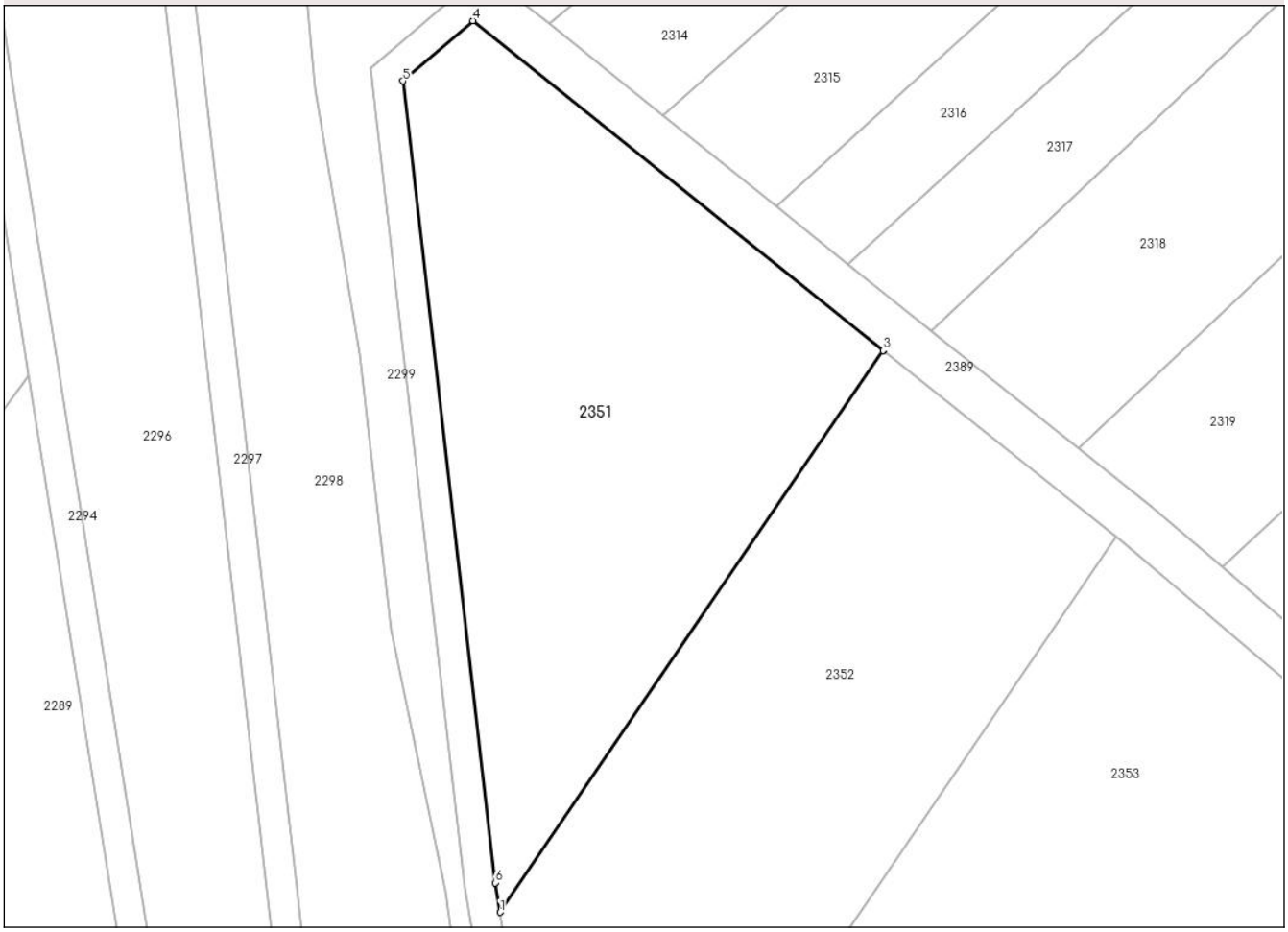

Date referitoare la teren

Crt	Categorie folosință	Intra vilan	Suprafaţa (mp)	Tarla	Parcelă	Nr. topo	Observaţii / Referinţe
1	arabil	NU	3.700	1	48	-	

Lungime Segmente
1) Valorile lungimilor segmentelor sunt obţinute din proiecţie în plan.

Punct început	X / Y	Punct sfârşit	X / Y	Lungime segment (** (m)
1	240.645,352 436.523,504	2	240.696,139 436.597,801	89.996
2	240.696,139 436.597,801	3	240.696,09 436.597,84	0.063
3	240.696,09 436.597,84	4	240.641,76 436.641,47	69.68
4	240.641,76 436.641,47	5	240.632,491 436.633,503	12.222
5	240.632,491 436.633,503	6	240.644,71 436.527,395	106.809

Document care conține date cu caracter personal, protejat de prevederile Regulamentului (UE) nr. 679/2016 și Legii 190/2018

Punct început	X / Y	Punct sfârşit	X / Y	Lungime segment (** (m)
6	240.644,71 436.527,395	1	240.645,352 436.523,504	3.944

** Lungimile segmentelor sunt determinate în planul de proiecţie Stereo 70 şi sunt rotunjite la 1 milimetru.
*** Distanţa dintre puncte este formată din segmente cumulate ce sunt mai mici decât valoarea 1 milimetru.

Document care conține date cu caracter personal, protejat de prevederile Regulamentului (UE) nr. 679/2016 și Legii 190/2018

DATE DESPRE IMOBILUL NR. 2352

Oficiul de Cadastru şi Publicitate Imobiliară CARAS-SEVERIN
Biroul de Cadastru şi Publicitate Imobiliară Resita

A. Partea I. Descrierea imobilului

TEREN Extravilan Nr. cadastral vechi:A I/47

Adresa: Jud. Caraș-Severin

Nr. Crt	Nr cadastral Nr. topografic	Suprafaţa* (mp)	Observaţii / Referinţe
A1	35342	4.300	Sector cadastral:22 Teren neimprejmuit;

B. Partea II. Proprietari şi acte

Inscrieri privitoare la dreptul de proprietate şi alte drepturi reale		Referinţe
35930 / 04/07/2019		
Act Notarial nr. Act nr.305, din 20/03/2019 emis de BNP DOBRE FLORICA;		
B1	Intabulare, drept de PROPRIETATE, cumparare, dobandit prin Conventie, cota actuala 1/1, cota initiala 1/1	A1
	1) **SC APERGMIN SRL**, CIF:14726772	

C. Partea III. SARCINI .

Inscrieri privind dezmembramintele dreptului de proprietate, drepturi reale de garanţie şi sarcini	Referinţe
NU SUNT	

Document care conține date cu caracter personal, protejat de prevederile Regulamentului (UE) nr. 679/2016 și Legii 190/2018

Anexa Nr. 1 La Partea I

Teren

Nr cadastral	Suprafaţa (mp)*	Observaţii / Referinţe
35342	4.300	

* Suprafaţa este determinată in planul de proiecţie Stereo 70.

DETALII LINIARE IMOBIL

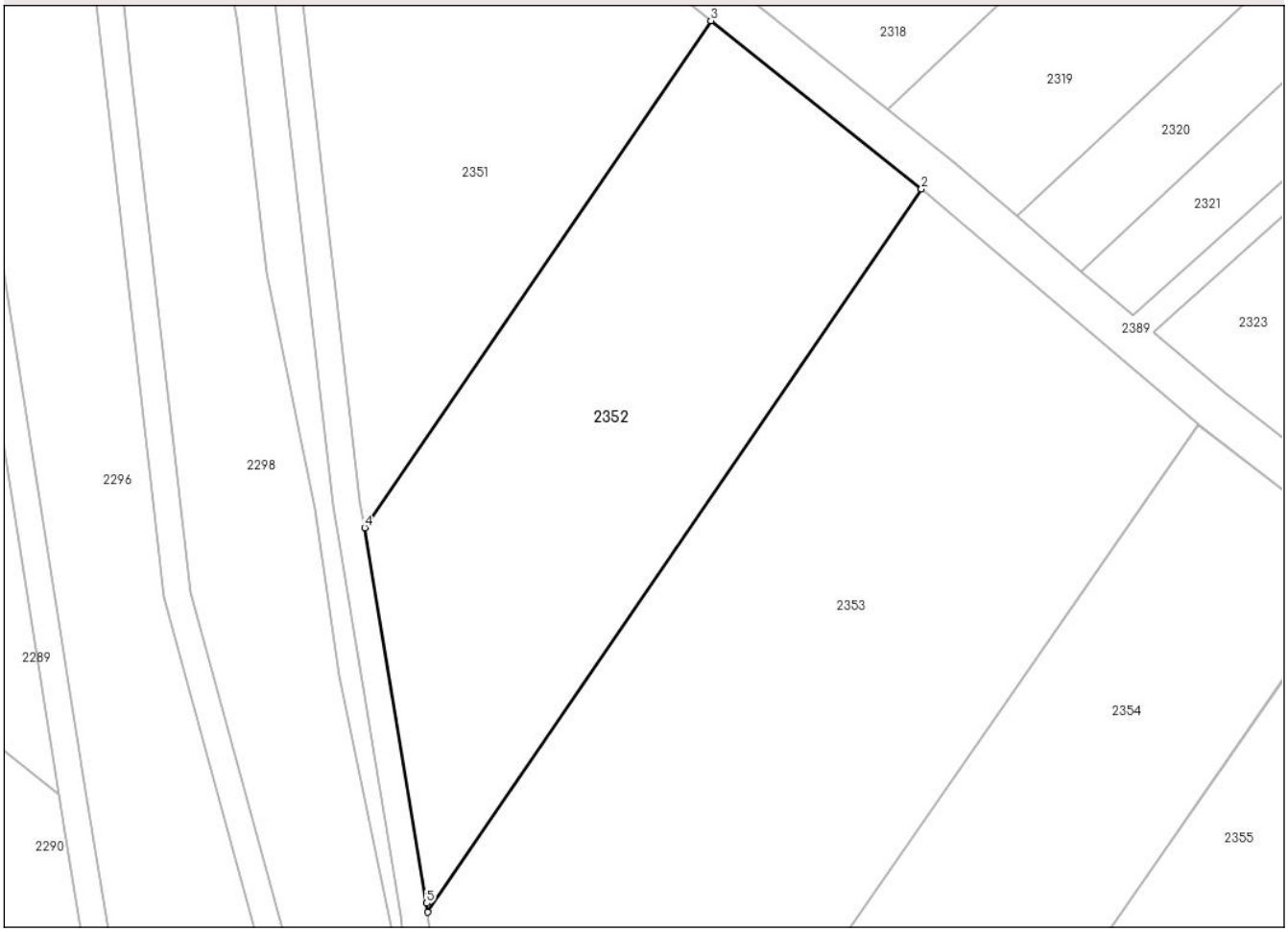

Date referitoare la teren

Crt	Categorie folosință	Intra vilan	Suprafaţa (mp)	Tarla	Parcelă	Nr. topo	Observaţii / Referinţe
1	arabil	NU	4.300	I	47	-	

Lungime Segmente
1) Valorile lungimilor segmentelor sunt obţinute din proiecţie în plan.

Punct început	X / Y	Punct sfârşit	X / Y	Lungime segment (** (m)
1	240.654,581 436.467,189	2	240.727,03 436.573,175	128.382
2	240.727,03 436.573,175	3	240.696,139 436.597,801	39.506
3	240.696,139 436.597,801	4	240.645,352 436.523,504	89.996
4	240.645,352 436.523,504	5	240.654,436 436.468,492	55.757
5	240.654,436 436.468,492	1	240.654,581 436.467,189	1.311

Document care conține date cu caracter personal, protejat de prevederile Regulamentului (UE) nr. 679/2016 și Legii 190/2018

** Lungimile segmentelor sunt determinate în planul de proiecţie Stereo 70 şi sunt rotunjite la 1 milimetru.
*** Distanţa dintre puncte este formată din segmente cumulate ce sunt mai mici decât valoarea 1 milimetru.

Document care conține date cu caracter personal, protejat de prevederile Regulamentului (UE) nr. 679/2016 și Legii 190/2018

DATE DESPRE IMOBILUL NR. 2353

Oficiul de Cadastru şi Publicitate Imobiliară CARAS-SEVERIN
Biroul de Cadastru şi Publicitate Imobiliară Resita

A. Partea I. Descrierea imobilului

TEREN Extravilan Nr. cadastral vechi:A 1/46

Adresa: Jud. Caraș-Severin

Nr. Crt	Nr cadastral Nr. topografic	Suprafaţa* (mp)	Observaţii / Referinţe
A1	35341	8.162	Sector cadastral:22 Teren neimprejmuit;

B. Partea II. Proprietari şi acte

Inscrieri privitoare la dreptul de proprietate şi alte drepturi reale		Referinţe
35910 / 04/07/2019		
Act Notarial nr. Act nr.3815, din 16/10/2007 emis de BNP DOBRE FLORICA;		
B1	Intabulare, drept de PROPRIETATE- cumparare, dobandit prin Conventie, cota actuala 1/1, cota initiala 1/1	A1
	1) **SC APERGMIN SRL**, CIF:14726772	

C. Partea III. SARCINI .

Inscrieri privind dezmembramintele dreptului de proprietate, drepturi reale de garanţie şi sarcini	Referinţe
NU SUNT	

Document care conține date cu caracter personal, protejat de prevederile Regulamentului (UE) nr. 679/2016 și Legii 190/2018

Anexa Nr. 1 La Partea I

Teren

Nr cadastral	Suprafaţa (mp)*	Observaţii / Referinţe
35341	8.162	

* Suprafaţa este determinată in planul de proiecţie Stereo 70.

DETALII LINIARE IMOBIL

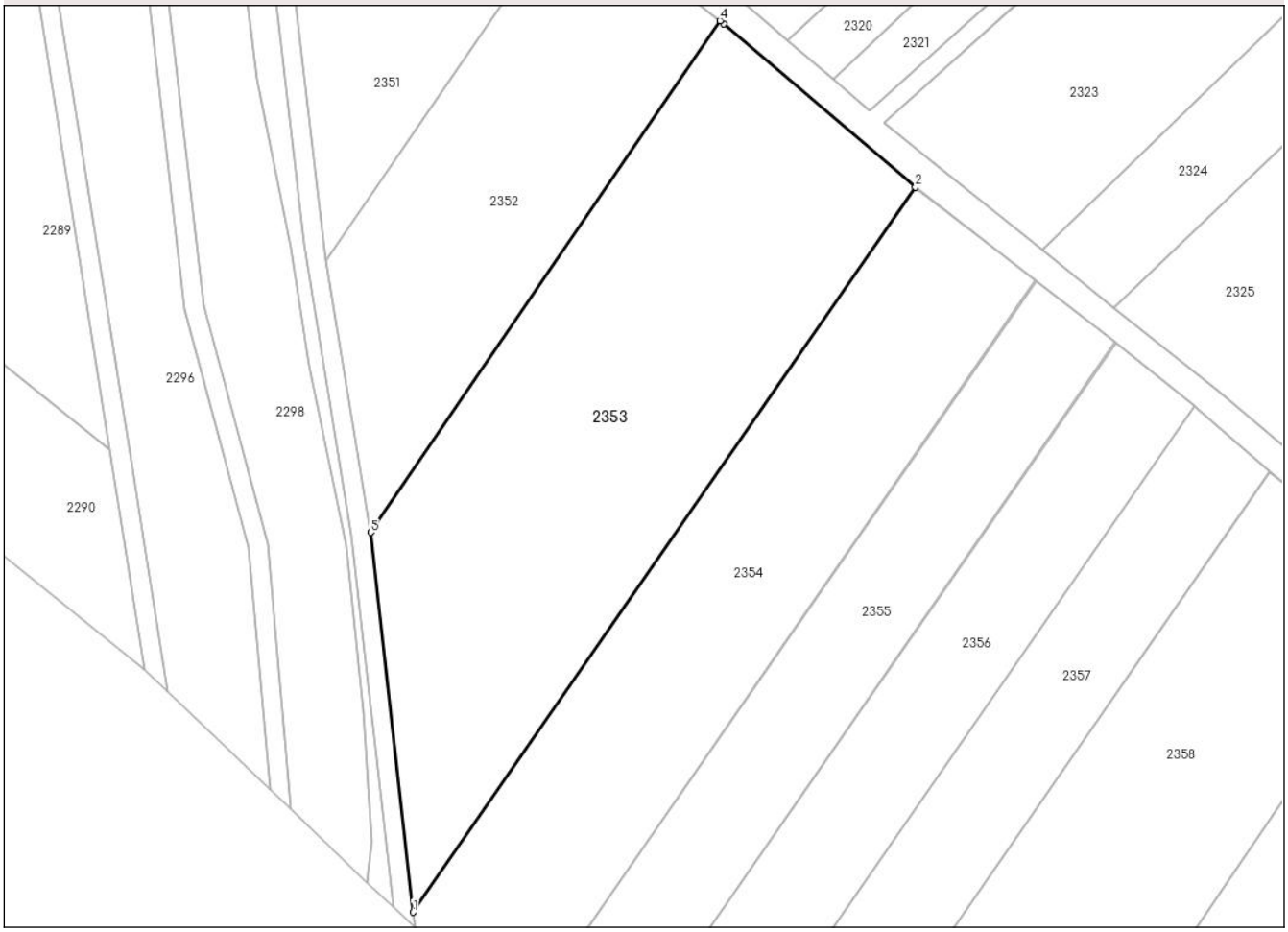

Date referitoare la teren

Crt	Categorie folosință	Intra vilan	Suprafaţa (mp)	Tarla	Parcelă	Nr. topo	Observaţii / Referinţe
1	arabil	NU	8.162	1	46	-	

Lungime Segmente
1) Valorile lungimilor segmentelor sunt obţinute din proiecţie în plan.

Punct început	X / Y	Punct sfârşit	X / Y	Lungime segment (** (m)
1	240.663,377 436.388,466	2	240.767,587 436.538,685	182.826
2	240.767,587 436.538,685	3	240.727,824 436.572,542	52.224
3	240.727,824 436.572,542	4	240.727,03 436.573,175	1.015
4	240.727,03 436.573,175	5	240.654,581 436.467,189	128.382
5	240.654,581 436.467,189	1	240.663,377 436.388,466	79.213

Document care conține date cu caracter personal, protejat de prevederile Regulamentului (UE) nr. 679/2016 și Legii 190/2018

** Lungimile segmentelor sunt determinate în planul de proiecţie Stereo 70 şi sunt rotunjite la 1 milimetru.
*** Distanţa dintre puncte este formată din segmente cumulate ce sunt mai mici decât valoarea 1 milimetru.

Document care conține date cu caracter personal, protejat de prevederile Regulamentului (UE) nr. 679/2016 și Legii 190/2018

DATE DESPRE IMOBILUL NR. 2354

Oficiul de Cadastru şi Publicitate Imobiliară CARAS-SEVERIN
Biroul de Cadastru şi Publicitate Imobiliară Resita

A. Partea I. Descrierea imobilului

TEREN Extravilan Nr. cadastral vechi:A 1/45

Adresa: Jud. Caraș-Severin

Nr. Crt	Nr cadastral Nr. topografic	Suprafaţa* (mp)	Observaţii / Referinţe
A1	35340	5.800	Sector cadastral:22 Teren neimprejmuit;

B. Partea II. Proprietari şi acte

Inscrieri privitoare la dreptul de proprietate şi alte drepturi reale		Referinţe
35922 / 04/07/2019		
Act Notarial nr. Act nr.3814, din 16/10/2007 emis de BNP DOBRE FLORICA;		
B1	Intabulare, drept de PROPRIETATEcumparare, dobandit prin Conventie, cota actuala 1/1, cota initiala 1/1	A1
	1) **SC APERGMIN SRL**, CIF:14726772	

C. Partea III. SARCINI .

Inscrieri privind dezmembramintele dreptului de proprietate, drepturi reale de garanţie şi sarcini	Referinţe
NU SUNT	

Anexa Nr. 1 La Partea I

Teren

Nr cadastral	Suprafaţa (mp)*	Observaţii / Referinţe
35340	5.800	

* Suprafaţa este determinată in planul de proiecţie Stereo 70.

DETALII LINIARE IMOBIL

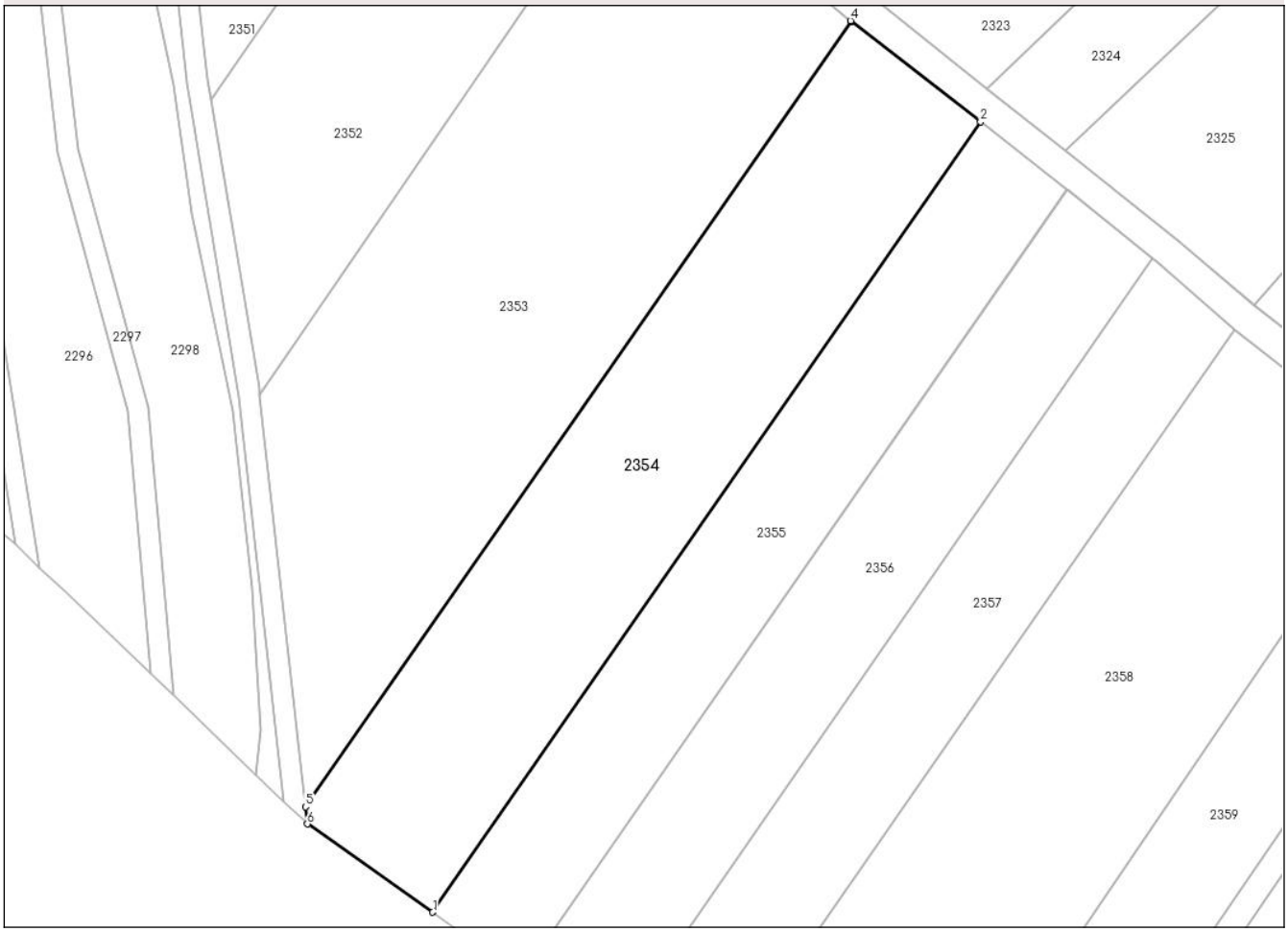

Date referitoare la teren

Crt	Categorie folosință	Intra vilan	Suprafaţa (mp)	Tarla	Parcelă	Nr. topo	Observaţii / Referinţe
1	arabil	NU	5.800	1	45	-	

Lungime Segmente
1) Valorile lungimilor segmentelor sunt obţinute din proiecţie în plan.

Punct început	X / Y	Punct sfârşit	X / Y	Lungime segment (** (m)
1	240.687,682 436.368,343	2	240.792,469 436.519,393	183.838
2	240.792,469 436.519,393	3	240.767,698 436.538,591	31.34
3	240.767,698 436.538,591	4	240.767,587 436.538,685	0.145
4	240.767,587 436.538,685	5	240.663,377 436.388,466	182.826
5	240.663,377 436.388,466	6	240.663,743 436.385,195	3.291

Document care conține date cu caracter personal, protejat de prevederile Regulamentului (UE) nr. 679/2016 și Legii 190/2018

Punct început	X / Y	Punct sfârşit	X / Y	Lungime segment (** (m)
6	240.663,743 436.385,195	1	240.687,682 436.368,343	29.276

** Lungimile segmentelor sunt determinate în planul de proiecţie Stereo 70 şi sunt rotunjite la 1 milimetru.
*** Distanţa dintre puncte este formată din segmente cumulate ce sunt mai mici decât valoarea 1 milimetru.

Document care conține date cu caracter personal, protejat de prevederile Regulamentului (UE) nr. 679/2016 și Legii 190/2018

DATE DESPRE IMOBILUL NR. 2355

Oficiul de Cadastru şi Publicitate Imobiliară CARAS-SEVERIN
Biroul de Cadastru şi Publicitate Imobiliară Resita

A. Partea I. Descrierea imobilului

TEREN Extravilan Nr. cadastral vechi:A 1/44

Adresa: Jud. Caraș-Severin

Nr. Crt	Nr cadastral Nr. topografic	Suprafaţa* (mp)	Observaţii / Referinţe
A1	35339	3.840	Sector cadastral:22 Teren neimprejmuit;

B. Partea II. Proprietari şi acte

Inscrieri privitoare la dreptul de proprietate şi alte drepturi reale		Referinţe
35925 / 04/07/2019		
Act Notarial nr. Act nr.2753, din 14/08/2007 emis de BNP DOBRE FLORICA;		
B1	Intabulare, drept de PROPRIETATE- cumparare, dobandit prin Conventie, cota actuala 1/1, cota initiala 1/1	A1
	1) **SC APERGMIN SRL**, CIF:14726772	

C. Partea III. SARCINI .

Inscrieri privind dezmembramintele dreptului de proprietate, drepturi reale de garanţie şi sarcini	Referinţe
NU SUNT	

Anexa Nr. 1 La Partea I

Teren

Nr cadastral	Suprafaţa (mp)*	Observaţii / Referinţe
35339	3.840	

* Suprafaţa este determinată in planul de proiecţie Stereo 70.

DETALII LINIARE IMOBIL

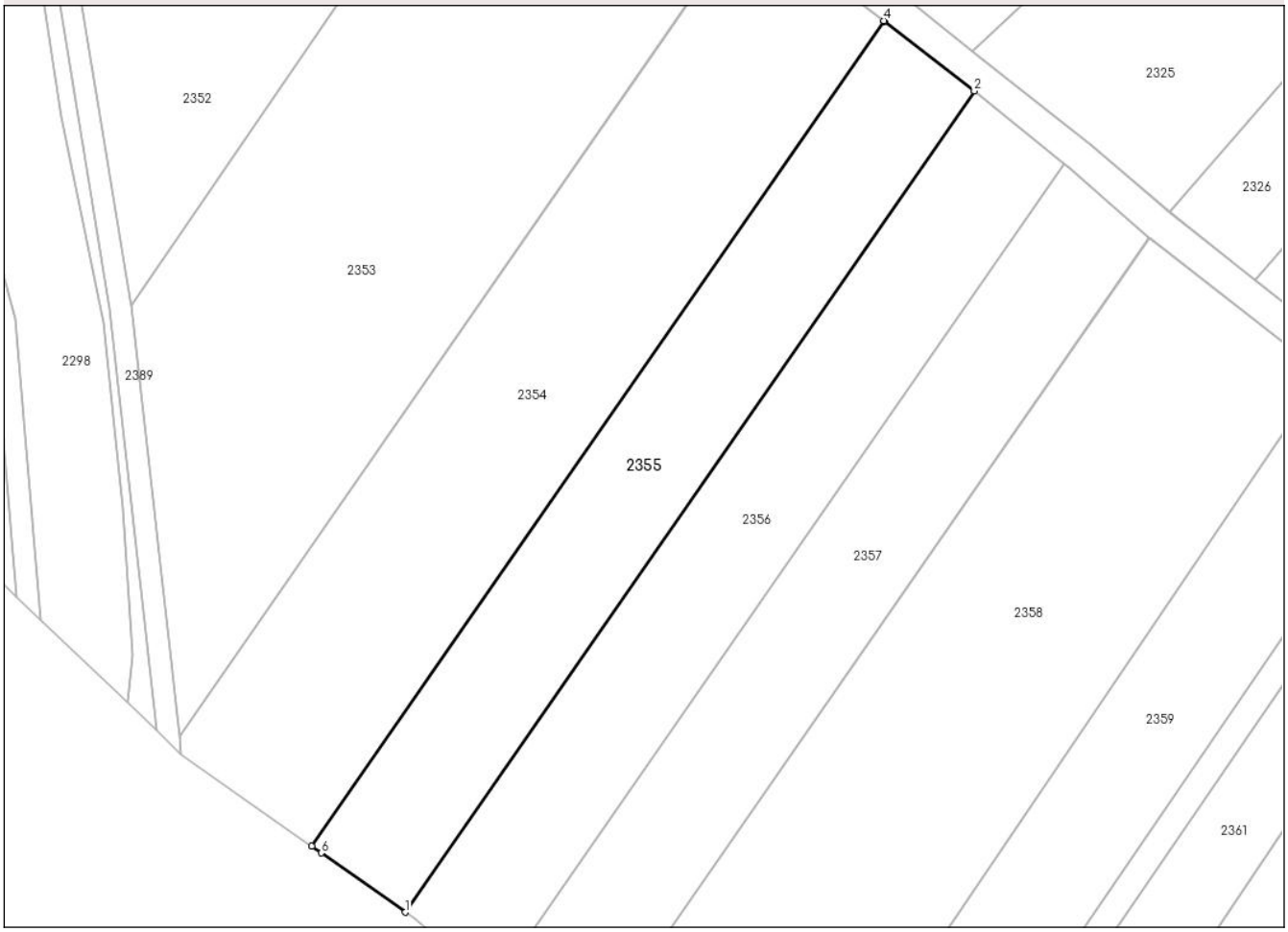

Date referitoare la teren

Crt	Categorie folosință	Intra vilan	Suprafaţa (mp)	Tarla	Parcelă	Nr. topo	Observaţii / Referinţe
1	arabil	NU	3.840	1	44	-	

Lungime Segmente
1) Valorile lungimilor segmentelor sunt obţinute din proiecţie în plan.

Punct început	X / Y	Punct sfârşit	X / Y	Lungime segment (** (m)
1	240.704,809 436.356,288	2	240.809,046 436.506,546	182.874
2	240.809,046 436.506,546	3	240.792,585 436.519,303	20.826
3	240.792,585 436.519,303	4	240.792,469 436.519,393	0.147
4	240.792,469 436.519,393	5	240.687,682 436.368,343	183.838
5	240.687,682 436.368,343	6	240.689,442 436.367,104	2.152

Document care conține date cu caracter personal, protejat de prevederile Regulamentului (UE) nr. 679/2016 și Legii 190/2018

Punct început	X / Y	Punct sfârşit	X / Y	Lungime segment (** (m)
6	240.689,442 436.367,104	1	240.704,809 436.356,288	18.792

** Lungimile segmentelor sunt determinate în planul de proiecţie Stereo 70 şi sunt rotunjite la 1 milimetru.
*** Distanţa dintre puncte este formată din segmente cumulate ce sunt mai mici decât valoarea 1 milimetru.

Document care conține date cu caracter personal, protejat de prevederile Regulamentului (UE) nr. 679/2016 și Legii 190/2018

DATE DESPRE IMOBILUL NR. 2356

Oficiul de Cadastru şi Publicitate Imobiliară CARAS-SEVERIN
Biroul de Cadastru şi Publicitate Imobiliară Resita

A. Partea I. Descrierea imobilului

TEREN Extravilan Nr. cadastral vechi:A 1/43

Adresa: Jud. Caraș-Severin

Nr. Crt	Nr cadastral Nr. topografic	Suprafaţa* (mp)	Observaţii / Referinţe
A1	35338	3.850	Sector cadastral:22 Teren neimprejmuit;

B. Partea II. Proprietari şi acte

Inscrieri privitoare la dreptul de proprietate şi alte drepturi reale		Referinţe
26518 / 21/07/2020		
Act Notarial nr. Act nr.85, din 26/10/2011 emis de NP BEREANU DAN WALTER;		
B5	Intabulare, drept de PROPRIETATE, dobandit prin Succesiune, cota actuala 1/1, cota initiala 1/1	A1
	1) **MAYER CONSTANTIN**, n. Ciula	

C. Partea III. SARCINI .

Inscrieri privind dezmembramintele dreptului de proprietate, drepturi reale de garanţie şi sarcini	Referinţe
NU SUNT	

Document care conține date cu caracter personal, protejat de prevederile Regulamentului (UE) nr. 679/2016 și Legii 190/2018

Anexa Nr. 1 La Partea I

Teren

Nr cadastral	Suprafaţa (mp)*	Observaţii / Referinţe
35338	3.850	

* Suprafaţa este determinată in planul de proiecţie Stereo 70.

DETALII LINIARE IMOBIL

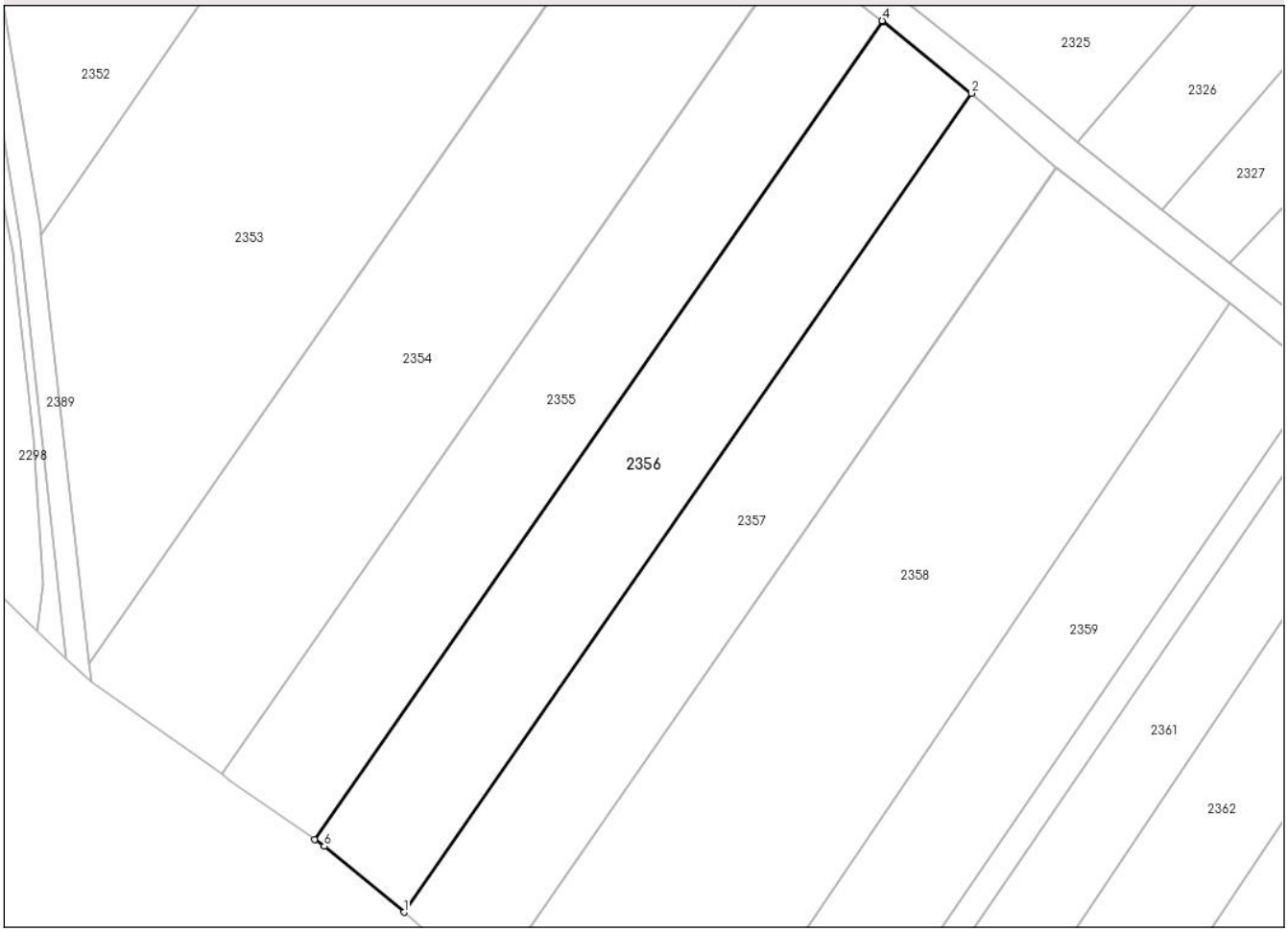

Date referitoare la teren

Crt	Categorie folosință	Intra vilan	Suprafaţa (mp)	Tarla	Parcelă	Nr. topo	Observaţii / Referinţe
1	arabil	NU	3.850	1	43	-	

Lungime Segmente
1) Valorile lungimilor segmentelor sunt obţinute din proiecţie în plan.

Punct început	X / Y	Punct sfârşit	X / Y	Lungime segment (** (m)
1	240.721,206 436.342,977	2	240.825,452 436.493,249	182.89
2	240.825,452 436.493,249	3	240.809,171 436.506,449	20.96
3	240.809,171 436.506,449	4	240.809,046 436.506,546	0.158
4	240.809,046 436.506,546	5	240.704,809 436.356,288	182.874
5	240.704,809 436.356,288	6	240.706,569 436.355,049	2.152

Document care conține date cu caracter personal, protejat de prevederile Regulamentului (UE) nr. 679/2016 și Legii 190/2018

Punct început	X / Y	Punct sfârşit	X / Y	Lungime segment (** (m)
6	240.706,569 436.355,049	1	240.721,206 436.342,977	18.973

** Lungimile segmentelor sunt determinate în planul de proiecţie Stereo 70 şi sunt rotunjite la 1 milimetru.
*** Distanţa dintre puncte este formată din segmente cumulate ce sunt mai mici decât valoarea 1 milimetru.

Document care conține date cu caracter personal, protejat de prevederile Regulamentului (UE) nr. 679/2016 și Legii 190/2018

DATE DESPRE IMOBILUL NR. 2357

Oficiul de Cadastru şi Publicitate Imobiliară CARAS-SEVERIN
Biroul de Cadastru şi Publicitate Imobiliară Resita

A. Partea I. Descrierea imobilului

TEREN Extravilan Nr. cadastral vechi:A I/42

Adresa: Jud. Caraș-Severin

Nr. Crt	Nr cadastral Nr. topografic	Suprafaţa* (mp)	Observaţii / Referinţe
A1		3.750	Sector cadastral:22 Teren neimprejmuit;

B. Partea II. Proprietari şi acte

Inscrieri privitoare la dreptul de proprietate şi alte drepturi reale		Referinţe
/		
Act Administrativ nr. 951, din 02/10/1995 emis de CJSDPAT CARAS SEVERIN;		
B1	Intabulare, drept de PROPRIETATE, dobandit prin Reconstituire, cota actuala 1/1, cota initiala 1/1	A1
	1) **TULBURE PAVEL**	

C. Partea III. SARCINI .

Inscrieri privind dezmembramintele dreptului de proprietate, drepturi reale de garanţie şi sarcini	Referinţe
NU SUNT	

Document care conține date cu caracter personal, protejat de prevederile Regulamentului (UE) nr. 679/2016 și Legii 190/2018

Anexa Nr. 1 La Partea I

Teren

Nr cadastral	Suprafaţa (mp)*	Observaţii / Referinţe
	3.750	

* Suprafaţa este determinată in planul de proiecţie Stereo 70.

DETALII LINIARE IMOBIL

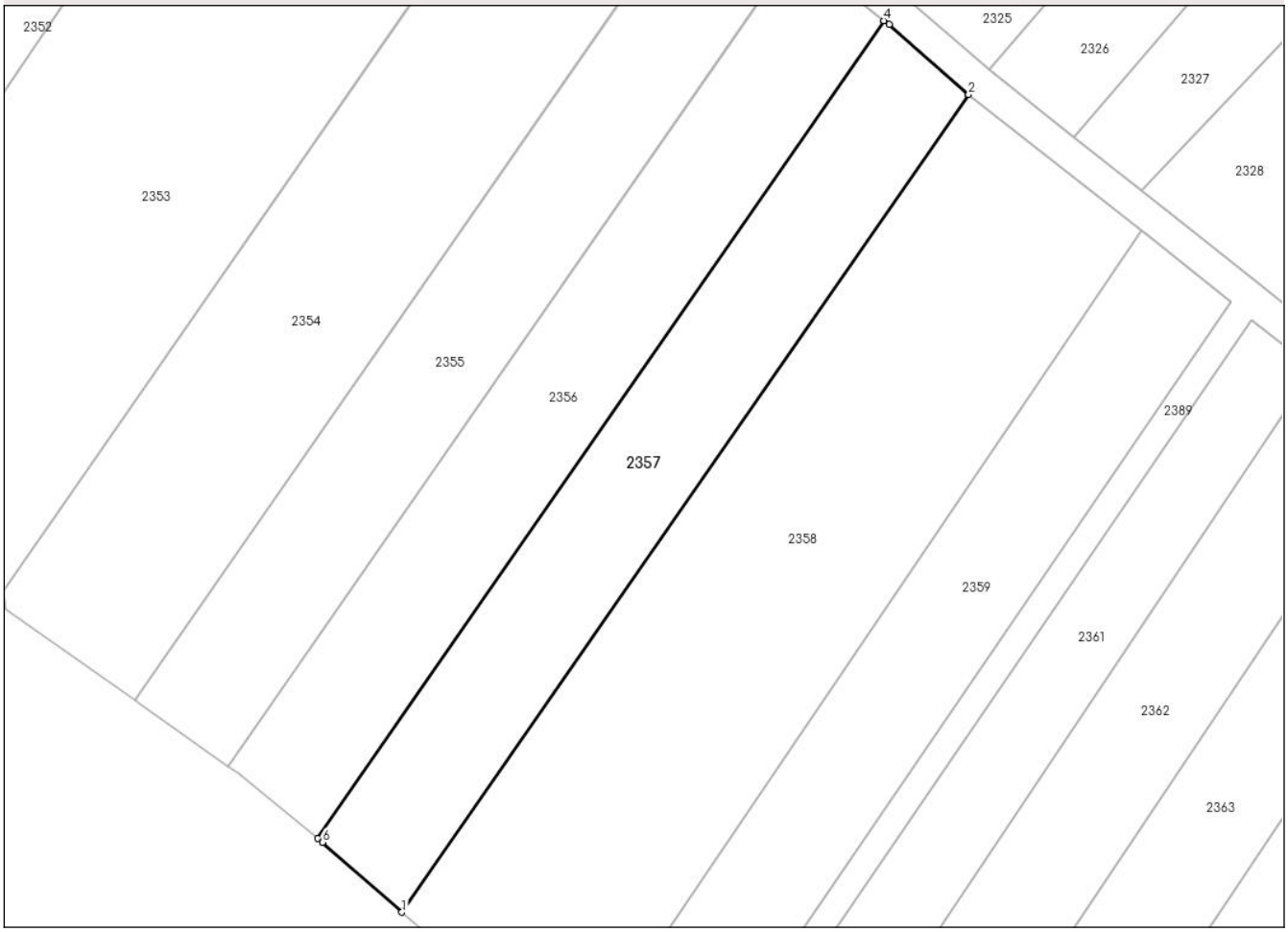

Date referitoare la teren

Crt	Categorie folosință	Intra vilan	Suprafaţa (mp)	Tarla	Parcelă	Nr. topo	Observaţii / Referinţe
1	arabil	NU	3.750	I	42	-	

Lungime Segmente
1) Valorile lungimilor segmentelor sunt obţinute din proiecţie în plan.

Punct început	X / Y	Punct sfârşit	X / Y	Lungime segment (** (m)
1	240.736,757 436.329,425	2	240.841,016 436.479,714	182.912
2	240.841,016 436.479,714	3	240.826,352 436.492,519	19.468
3	240.826,352 436.492,519	4	240.825,452 436.493,249	1.159
4	240.825,452 436.493,249	5	240.721,206 436.342,977	182.89
5	240.721,206 436.342,977	6	240.722,1 436.342,239	1.159

Document care conține date cu caracter personal, protejat de prevederile Regulamentului (UE) nr. 679/2016 și Legii 190/2018

Punct început	X / Y	Punct sfârşit	X / Y	Lungime segment (** (m)
6	240.722,1 436.342,239	1	240.736,757 436.329,425	19.469

** Lungimile segmentelor sunt determinate în planul de proiecţie Stereo 70 şi sunt rotunjite la 1 milimetru.
*** Distanţa dintre puncte este formată din segmente cumulate ce sunt mai mici decât valoarea 1 milimetru.

Document care conține date cu caracter personal, protejat de prevederile Regulamentului (UE) nr. 679/2016 și Legii 190/2018

DATE DESPRE IMOBILUL NR. 2358

Oficiul de Cadastru şi Publicitate Imobiliară CARAS-SEVERIN
Biroul de Cadastru şi Publicitate Imobiliară Resita

A. Partea I. Descrierea imobilului

TEREN Extravilan Nr. cadastral vechi:A 1/4

Adresa: Jud. Caraș-Severin

Nr. Crt	Nr cadastral Nr. topografic	Suprafaţa* (mp)	Observaţii / Referinţe
A1		7.600	Sector cadastral:22 Teren neimprejmuit;

B. Partea II. Proprietari şi acte

Inscrieri privitoare la dreptul de proprietate şi alte drepturi reale		Referinţe
/		
Act Administrativ nr. 1178, din 10/05/1999 emis de CJSDPAT CARAS SEVERIN;		
B1	Intabulare, drept de PROPRIETATE, dobandit prin Reconstituire, cota actuala 1/1, cota initiala 1/1	A1
	1) **SPERNEAC CONSTANTIN**	

C. Partea III. SARCINI .

Inscrieri privind dezmembramintele dreptului de proprietate, drepturi reale de garanţie şi sarcini	Referinţe
NU SUNT	

Document care conține date cu caracter personal, protejat de prevederile Regulamentului (UE) nr. 679/2016 și Legii 190/2018

Anexa Nr. 1 La Partea I

Teren

Nr cadastral	Suprafaţa (mp)*	Observaţii / Referinţe
	7.600	

* Suprafaţa este determinată in planul de proiecţie Stereo 70.

DETALII LINIARE IMOBIL

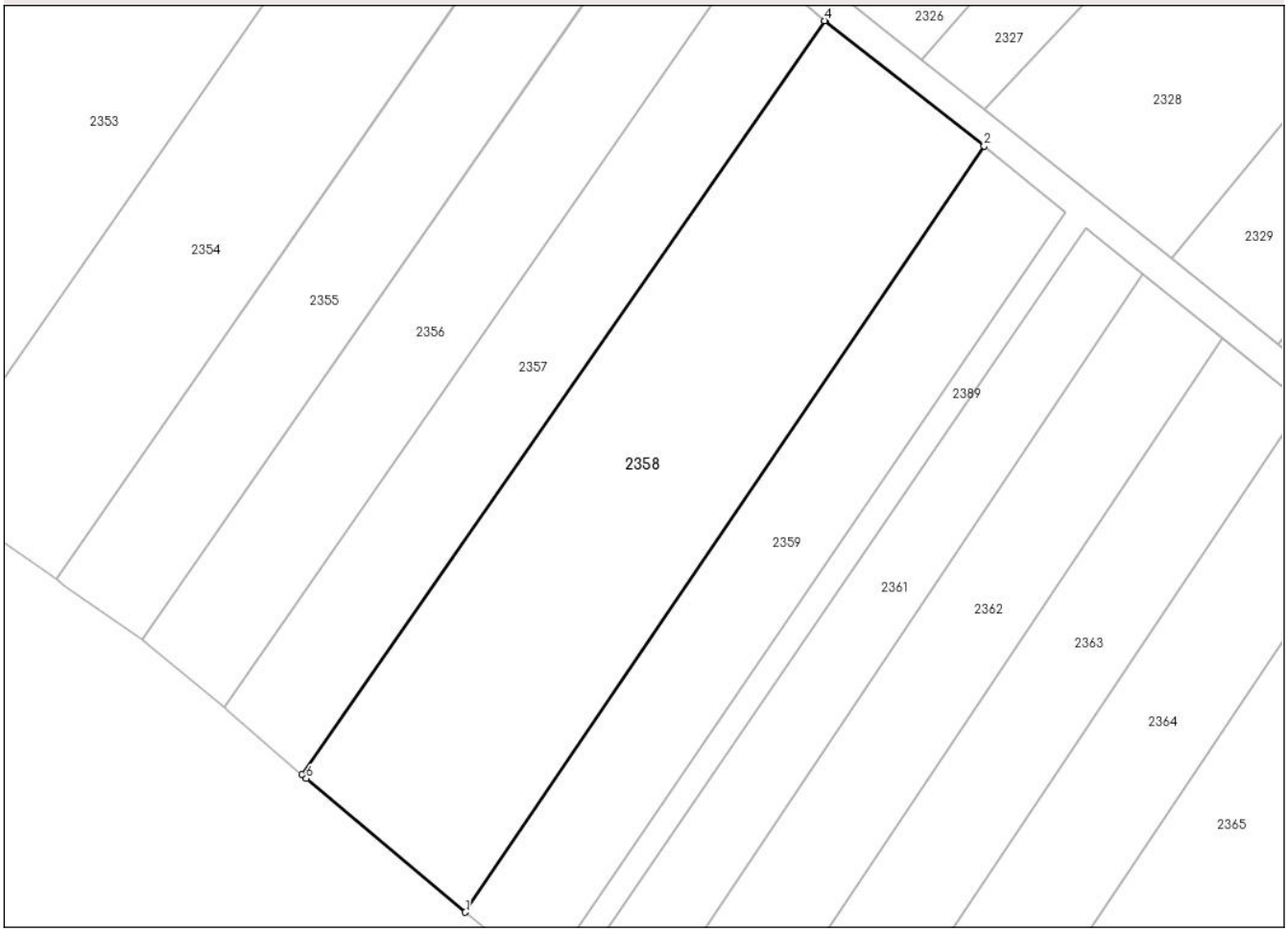

Date referitoare la teren

Crt	Categorie folosință	Intra vilan	Suprafaţa (mp)	Tarla	Parcelă	Nr. topo	Observaţii / Referinţe
1	arabil	NU	7.600	1	4	-	

Lungime Segmente
1) Valorile lungimilor segmentelor sunt obţinute din proiecţie în plan.

Punct început	X / Y	Punct sfârşit	X / Y	Lungime segment (** (m)
1	240.769,349 436.302,033	2	240.872,852 436.454,756	184.492
2	240.872,852 436.454,756	3	240.841,111 436.479,631	40.327
3	240.841,111 436.479,631	4	240.841,016 436.479,714	0.126
4	240.841,016 436.479,714	5	240.736,757 436.329,425	182.912
5	240.736,757 436.329,425	6	240.737,6 436.328,688	1.12

Document care conține date cu caracter personal, protejat de prevederile Regulamentului (UE) nr. 679/2016 și Legii 190/2018

Punct început	X / Y	Punct sfârşit	X / Y	Lungime segment (** (m)
6	240.737,6 436.328,688	1	240.769,349 436.302,033	41.455

** Lungimile segmentelor sunt determinate în planul de proiecţie Stereo 70 şi sunt rotunjite la 1 milimetru.
*** Distanţa dintre puncte este formată din segmente cumulate ce sunt mai mici decât valoarea 1 milimetru.

Document care conține date cu caracter personal, protejat de prevederile Regulamentului (UE) nr. 679/2016 și Legii 190/2018

DATE DESPRE IMOBILUL NR. 2359

Oficiul de Cadastru şi Publicitate Imobiliară CARAS-SEVERIN
Biroul de Cadastru şi Publicitate Imobiliară Resita

A. Partea I. Descrierea imobilului

TEREN Extravilan Nr. cadastral vechi:A I/42

Adresa: Jud. Caraș-Severin

Nr. Crt	Nr cadastral Nr. topografic	Suprafaţa* (mp)	Observaţii / Referinţe
A1	35335	3.800	Sector cadastral:22 Teren neimprejmuit;

B. Partea II. Proprietari şi acte

Inscrieri privitoare la dreptul de proprietate şi alte drepturi reale		Referinţe
18634 / 09/05/2022		
Act Notarial nr. Act nr.508, din 20/12/1999 emis de NP NEAMTU CORNELIA;		
B1	Intabulare, drept de PROPRIETATE-mostenire, dobandit prin Succesiune, cota actuala 1/1, cota initiala 1/1	A1
	1) **BOJIN LUCIA-LIVIA-AIDA**	

C. Partea III. SARCINI .

Inscrieri privind dezmembramintele dreptului de proprietate, drepturi reale de garanţie şi sarcini	Referinţe
NU SUNT	

Anexa Nr. 1 La Partea I

Teren

Nr cadastral	Suprafaţa (mp)*	Observaţii / Referinţe
35335	3.800	

* Suprafaţa este determinată in planul de proiecţie Stereo 70.

DETALII LINIARE IMOBIL

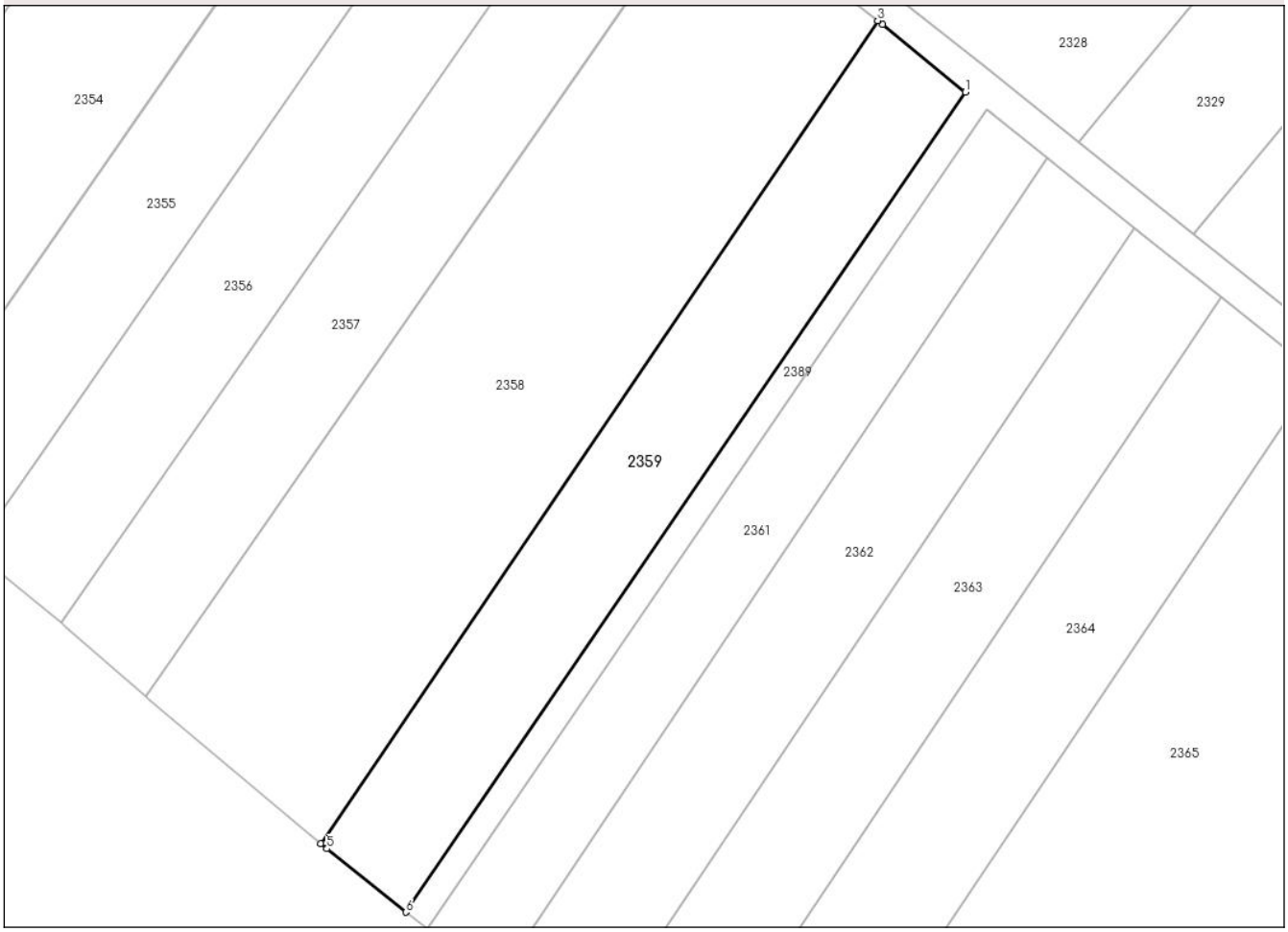

Date referitoare la teren

Crt	Categorie folosință	Intra vilan	Suprafaţa (mp)	Tarla	Parcelă	Nr. topo	Observaţii / Referinţe
1	arabil	NU	3.800	I	42	-	

Lungime Segmente
1) Valorile lungimilor segmentelor sunt obţinute din proiecţie în plan.

Punct început	X / Y	Punct sfârşit	X / Y	Lungime segment (** (m)
1	240.889,17 436.441,481	2	240.873,728 436.454,07	19.923
2	240.873,728 436.454,07	3	240.872,852 436.454,756	1.113
3	240.872,852 436.454,756	4	240.769,349 436.302,033	184.492
4	240.769,349 436.302,033	5	240.770,507 436.301,061	1.512
5	240.770,507 436.301,061	6	240.785,159 436.289,278	18.802

Document care conține date cu caracter personal, protejat de prevederile Regulamentului (UE) nr. 679/2016 și Legii 190/2018

Punct început	X / Y	Punct sfârşit	X / Y	Lungime segment (** (m)
6	240.785,159 436.289,278	1	240.889,17 436.441,481	184.348

** Lungimile segmentelor sunt determinate în planul de proiecţie Stereo 70 şi sunt rotunjite la 1 milimetru.
*** Distanţa dintre puncte este formată din segmente cumulate ce sunt mai mici decât valoarea 1 milimetru.

Document care conține date cu caracter personal, protejat de prevederile Regulamentului (UE) nr. 679/2016 și Legii 190/2018

DATE DESPRE IMOBILUL NR. 2361

Oficiul de Cadastru şi Publicitate Imobiliară CARAS-SEVERIN
Biroul de Cadastru şi Publicitate Imobiliară Resita

A. Partea I. Descrierea imobilului

TEREN Extravilan Nr. cadastral vechi:A I/38

Adresa: Jud. Caraș-Severin

Nr. Crt	Nr cadastral Nr. topografic	Suprafaţa* (mp)	Observaţii / Referinţe
A1		2.820	Sector cadastral:22 Teren neimprejmuit;

B. Partea II. Proprietari şi acte

Inscrieri privitoare la dreptul de proprietate şi alte drepturi reale		Referinţe
/		
Act Administrativ nr. 985, din 24/11/1995 emis de CJSDPAT CARAS SEVERIN;		
B1	Intabulare, drept de PROPRIETATE, dobandit prin Reconstituire, cota actuala 1/1, cota initiala 1/1	A1
	1) **GRUESCU CONSTANTIN**	

C. Partea III. SARCINI .

Inscrieri privind dezmembramintele dreptului de proprietate, drepturi reale de garanţie şi sarcini	Referinţe
NU SUNT	

Document care conține date cu caracter personal, protejat de prevederile Regulamentului (UE) nr. 679/2016 și Legii 190/2018

Anexa Nr. 1 La Partea I

Teren

Nr cadastral	Suprafaţa (mp)*	Observaţii / Referinţe
	2.820	

* Suprafaţa este determinată in planul de proiecţie Stereo 70.

DETALII LINIARE IMOBIL

Date referitoare la teren

Crt	Categorie folosință	Intra vilan	Suprafaţa (mp)	Tarla	Parcelă	Nr. topo	Observaţii / Referinţe
1	arabil	NU	2.820	I	38	-	

Lungime Segmente
1) Valorile lungimilor segmentelor sunt obţinute din proiecţie în plan.

Punct început	X / Y	Punct sfârşit	X / Y	Lungime segment (** (m)
1	240.904,404 436.429,256	2	240.893,079 436.438,341	14.519
2	240.893,079 436.438,341	3	240.789,147 436.286,253	184.208
3	240.789,147 436.286,253	4	240.790,655 436.285,168	1.858
4	240.790,655 436.285,168	5	240.800,739 436.277,188	12.86
5	240.800,739 436.277,188	6	240.801,94 436.276,321	1.481

Document care conține date cu caracter personal, protejat de prevederile Regulamentului (UE) nr. 679/2016 și Legii 190/2018

Punct început	X / Y	Punct sfârşit	X / Y	Lungime segment (** (m)
6	240.801,94 436.276,321	1	240.904,404 436.429,256	184.087

** Lungimile segmentelor sunt determinate în planul de proiecţie Stereo 70 şi sunt rotunjite la 1 milimetru.
*** Distanţa dintre puncte este formată din segmente cumulate ce sunt mai mici decât valoarea 1 milimetru.

Document care conține date cu caracter personal, protejat de prevederile Regulamentului (UE) nr. 679/2016 și Legii 190/2018

DATE DESPRE IMOBILUL NR. 2362

Oficiul de Cadastru şi Publicitate Imobiliară CARAS-SEVERIN
Biroul de Cadastru şi Publicitate Imobiliară Resita

A. Partea I. Descrierea imobilului

TEREN Extravilan Nr. cadastral vechi:A 1/37

Adresa: Jud. Caraș-Severin

Nr. Crt	Nr cadastral Nr. topografic	Suprafaţa* (mp)	Observaţii / Referinţe
A1		3.776	Sector cadastral:22 Teren neimprejmuit;

B. Partea II. Proprietari şi acte

Inscrieri privitoare la dreptul de proprietate şi alte drepturi reale		Referinţe
/		
Act Administrativ nr. 1142, din 20/07/1998 emis de CJSDPAT CARAS SEVERIN;		
B1	Intabulare, drept de PROPRIETATE, dobandit prin Reconstituire, cota actuala 1/1, cota initiala 1/1	A1
	1) **LUCACI MARIA**	

C. Partea III. SARCINI .

Inscrieri privind dezmembramintele dreptului de proprietate, drepturi reale de garanţie şi sarcini	Referinţe
NU SUNT	

Document care conține date cu caracter personal, protejat de prevederile Regulamentului (UE) nr. 679/2016 și Legii 190/2018

Anexa Nr. 1 La Partea I

Teren

Nr cadastral	Suprafaţa (mp)*	Observaţii / Referinţe
	3.776	

* Suprafaţa este determinată in planul de proiecţie Stereo 70.

DETALII LINIARE IMOBIL

Date referitoare la teren

Crt	Categorie folosință	Intra vilan	Suprafaţa (mp)	Tarla	Parcelă	Nr. topo	Observaţii / Referinţe
1	arabil	NU	3.776	1	37	-	

Lungime Segmente
1) Valorile lungimilor segmentelor sunt obţinute din proiecţie în plan.

Punct început	X / Y	Punct sfârşit	X / Y	Lungime segment (** (m)
1	240.920,509 436.416,337	2	240.904,404 436.429,256	20.646
2	240.904,404 436.429,256	3	240.801,94 436.276,321	184.087
3	240.801,94 436.276,321	4	240.817,708 436.264,935	19.449
4	240.817,708 436.264,935	5	240.818,62 436.264,259	1.135
5	240.818,62 436.264,259	1	240.920,509 436.416,337	183.055

Document care conține date cu caracter personal, protejat de prevederile Regulamentului (UE) nr. 679/2016 și Legii 190/2018

** Lungimile segmentelor sunt determinate în planul de proiecţie Stereo 70 şi sunt rotunjite la 1 milimetru.
*** Distanţa dintre puncte este formată din segmente cumulate ce sunt mai mici decât valoarea 1 milimetru.

Document care conține date cu caracter personal, protejat de prevederile Regulamentului (UE) nr. 679/2016 și Legii 190/2018

DATE DESPRE IMOBILUL NR. 2363

Oficiul de Cadastru şi Publicitate Imobiliară CARAS-SEVERIN
Biroul de Cadastru şi Publicitate Imobiliară Resita

A. Partea I. Descrierea imobilului

TEREN Extravilan Nr. cadastral vechi:A 1/36

Adresa: Jud. Caraș-Severin

Nr. Crt	Nr cadastral Nr. topografic	Suprafaţa* (mp)	Observaţii / Referinţe
A1		3.760	Sector cadastral:22 Teren neimprejmuit;

B. Partea II. Proprietari şi acte

Inscrieri privitoare la dreptul de proprietate şi alte drepturi reale		Referinţe
/		
Act Administrativ nr. 1182, din 20/07/1999 emis de CJSDPAT CARAS SEVERIN;		
B1	Intabulare, drept de PROPRIETATE, dobandit prin Reconstituire, cota actuala 1/1, cota initiala 1/1	A1
	1) **VIRDAU PETRU**	

C. Partea III. SARCINI .

Inscrieri privind dezmembramintele dreptului de proprietate, drepturi reale de garanţie şi sarcini	Referinţe
NU SUNT	

Document care conține date cu caracter personal, protejat de prevederile Regulamentului (UE) nr. 679/2016 și Legii 190/2018

Anexa Nr. 1 La Partea I

Teren

Nr cadastral	Suprafaţa (mp)*	Observaţii / Referinţe
	3.760	

* Suprafaţa este determinată in planul de proiecţie Stereo 70.

DETALII LINIARE IMOBIL

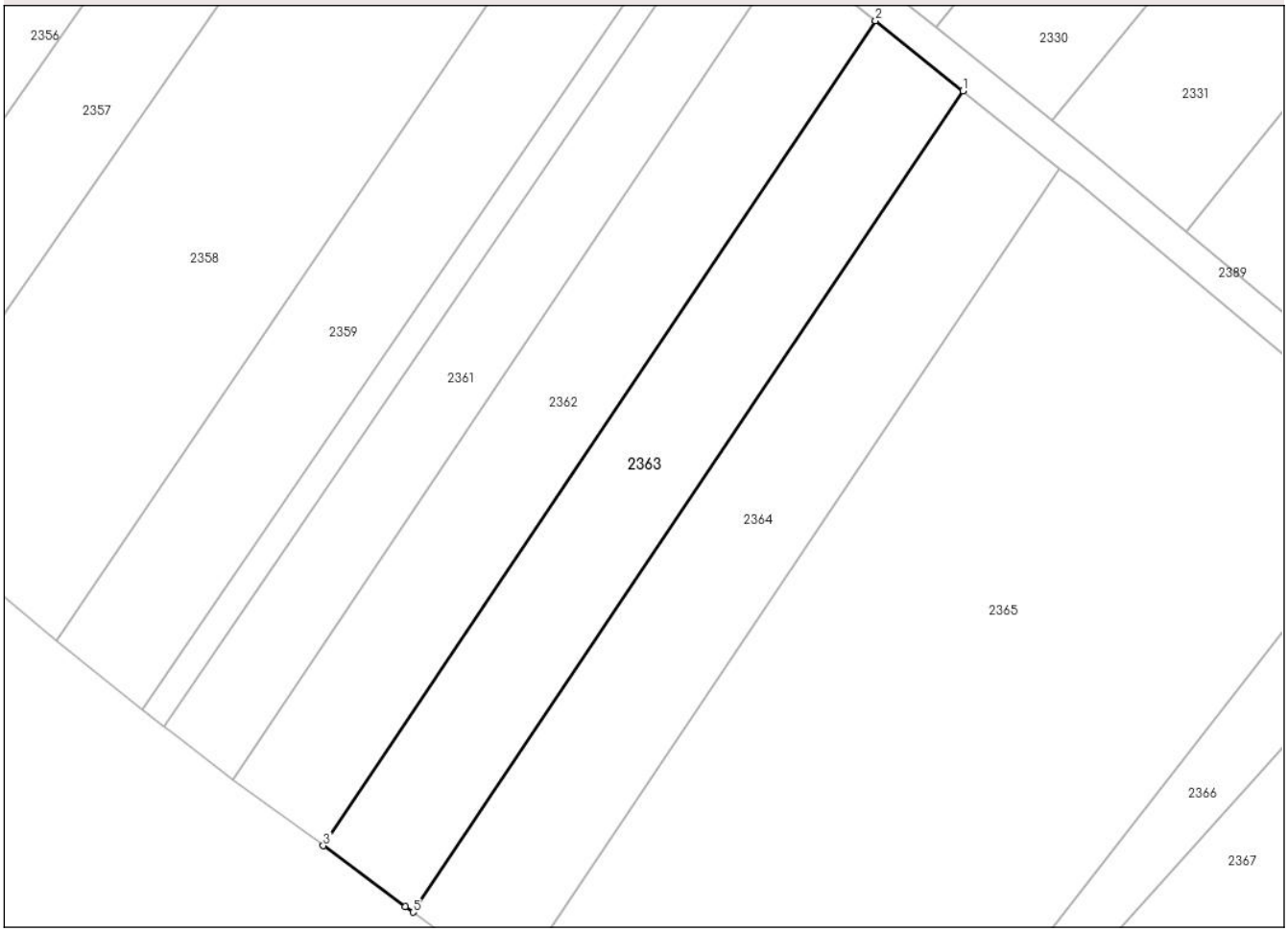

Date referitoare la teren

Crt	Categorie folosință	Intra vilan	Suprafaţa (mp)	Tarla	Parcelă	Nr. topo	Observaţii / Referinţe
1	arabil	NU	3.760	1	36	-	

Lungime Segmente
1) Valorile lungimilor segmentelor sunt obţinute din proiecţie în plan.

Punct început	X / Y	Punct sfârşit	X / Y	Lungime segment (** (m)
1	240.936,625 436.403,409	2	240.920,509 436.416,337	20.661
2	240.920,509 436.416,337	3	240.818,62 436.264,259	183.055
3	240.818,62 436.264,259	4	240.833,777 436.253,027	18.865
4	240.833,777 436.253,027	5	240.835,177 436.251,989	1.743
5	240.835,177 436.251,989	1	240.936,625 436.403,409	182.263

Document care conține date cu caracter personal, protejat de prevederile Regulamentului (UE) nr. 679/2016 și Legii 190/2018

** Lungimile segmentelor sunt determinate în planul de proiecţie Stereo 70 şi sunt rotunjite la 1 milimetru.
*** Distanţa dintre puncte este formată din segmente cumulate ce sunt mai mici decât valoarea 1 milimetru.

Document care conține date cu caracter personal, protejat de prevederile Regulamentului (UE) nr. 679/2016 și Legii 190/2018

DATE DESPRE IMOBILUL NR. 2364

Oficiul de Cadastru şi Publicitate Imobiliară CARAS-SEVERIN
Biroul de Cadastru şi Publicitate Imobiliară Resita

A. Partea I. Descrierea imobilului

Nr. CF vechi:6099 UAT Bocsa
Nr. cadastral vechi:2792

TEREN Extravilan

Adresa: Jud. Caraș-Severin

Nr. Crt	Nr cadastral Nr. topografic	Suprafaţa* (mp)	Observaţii / Referinţe
A1	34207	4.136	Sector cadastral:22 Teren neimprejmuit;

B. Partea II. Proprietari şi acte

Inscrieri privitoare la dreptul de proprietate şi alte drepturi reale		Referinţe
5583 / 07/02/2020		
Act Notarial nr. Act nr.324, din 07/02/2020 emis de Dobre Florica;		
B1	Intabulare, drept de PROPRIETATE-donatie, dobandit prin Conventie, cota actuala 1/1, cota initiala 1/1	A1
	1) **STONE NICHOLAS-CATALIN**, casatorit, bun propriu	

C. Partea III. SARCINI .

Inscrieri privind dezmembramintele dreptului de proprietate, drepturi reale de garanţie şi sarcini	Referinţe
NU SUNT	

Document care conține date cu caracter personal, protejat de prevederile Regulamentului (UE) nr. 679/2016 și Legii 190/2018

Anexa Nr. 1 La Partea I

Teren

Nr cadastral	Suprafaţa (mp)*	Observaţii / Referinţe
34207	4.136	

* Suprafaţa este determinată in planul de proiecţie Stereo 70.

DETALII LINIARE IMOBIL

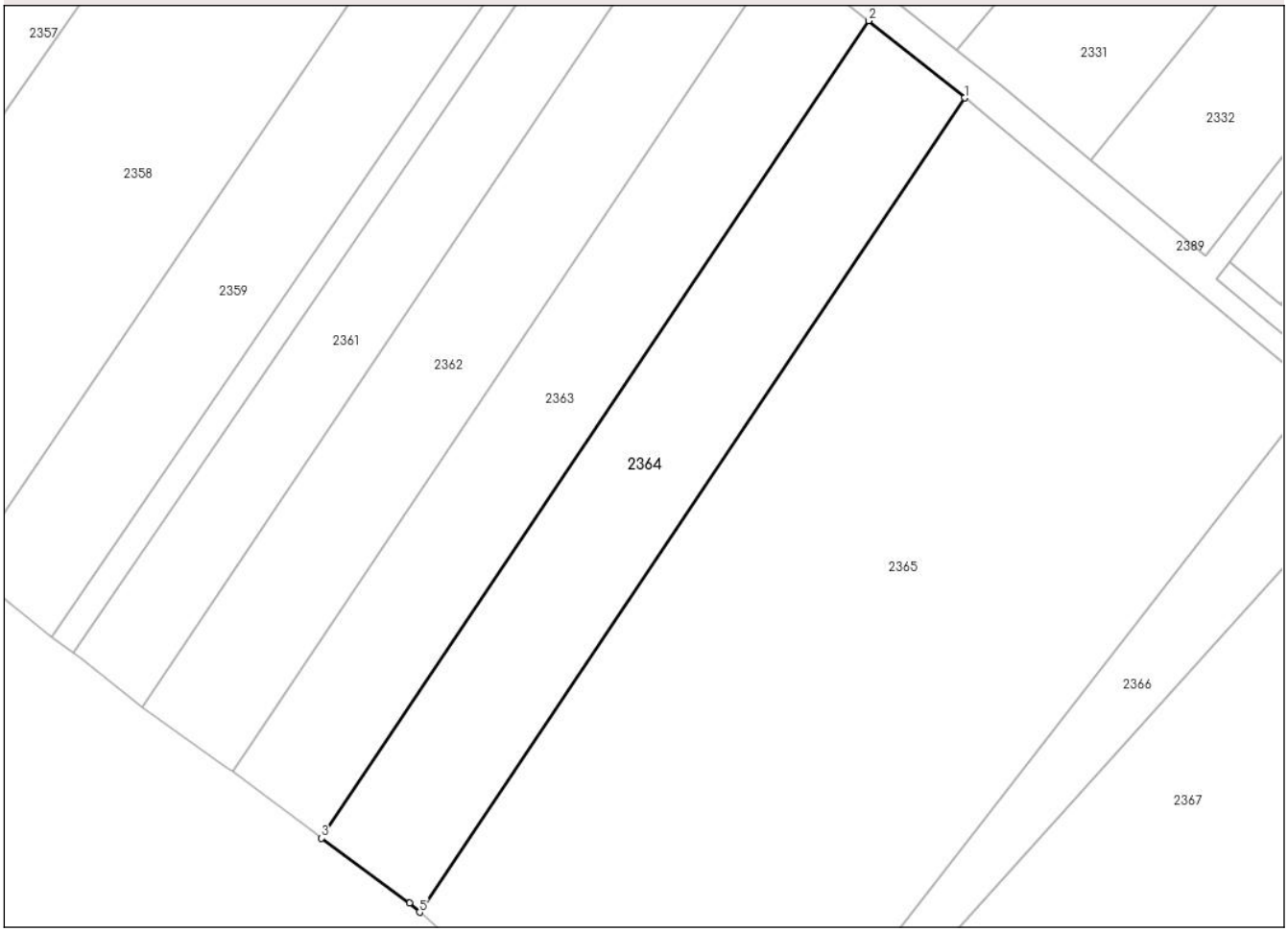

Date referitoare la teren

Crt	Categorie folosință	Intra vilan	Suprafaţa (mp)	Tarla	Parcelă	Nr. topo	Observaţii / Referinţe
1	arabil	NU	4.136	I	36	-	Peret CFR

Lungime Segmente
1) Valorile lungimilor segmentelor sunt obţinute din proiecţie în plan.

Punct început	X / Y	Punct sfârşit	X / Y	Lungime segment (** (m)
1	240.954,433 436.389,124	2	240.936,625 436.403,409	22.83
2	240.936,625 436.403,409	3	240.835,177 436.251,989	182.263
3	240.835,177 436.251,989	4	240.851,452 436.239,927	20.258
4	240.851,452 436.239,927	5	240.853,358 436.238,26	2.532
5	240.853,358 436.238,26	1	240.954,433 436.389,124	181.593

Document care conține date cu caracter personal, protejat de prevederile Regulamentului (UE) nr. 679/2016 și Legii 190/2018

** Lungimile segmentelor sunt determinate în planul de proiecţie Stereo 70 şi sunt rotunjite la 1 milimetru.
*** Distanţa dintre puncte este formată din segmente cumulate ce sunt mai mici decât valoarea 1 milimetru.

Document care conține date cu caracter personal, protejat de prevederile Regulamentului (UE) nr. 679/2016 și Legii 190/2018

DATE DESPRE IMOBILUL NR. 2365

Oficiul de Cadastru şi Publicitate Imobiliară CARAS-SEVERIN
Biroul de Cadastru şi Publicitate Imobiliară Resita

A. Partea I. Descrierea imobilului

TEREN Extravilan Nr. cadastral vechi:A 1/34

Adresa: Jud. Caraș-Severin

Nr. Crt	Nr cadastral Nr. topografic	Suprafaţa* (mp)	Observaţii / Referinţe
A1		14.260	Sector cadastral:22 Teren neimprejmuit;

B. Partea II. Proprietari şi acte

Inscrieri privitoare la dreptul de proprietate şi alte drepturi reale		Referinţe
/		
Act Administrativ nr. 1, din 14/01/2024 emis de -;		
B1	Inscrierea posesiei, drept de PROPRIETATE, dobandit prin Lege, cota actuala 1/1, cota initiala 1/1	A1
	1) **NEIDENTIFICAT NEIDENTIFICAT**	
Act Normativ nr. Legea nr. 7, din 13/03/1996 emis de PARLAMENTUL ROMANIEI (.art. 13);		
B2	Se noteaza mentiunea proprietar neidentificat, rezerva comisiei locale de fond funciar.	A1

C. Partea III. SARCINI .

Inscrieri privind dezmembramintele dreptului de proprietate, drepturi reale de garanţie şi sarcini	Referinţe
NU SUNT	

Document care conține date cu caracter personal, protejat de prevederile Regulamentului (UE) nr. 679/2016 și Legii 190/2018

Anexa Nr. 1 La Partea I

Teren

Nr cadastral	Suprafaţa (mp)*	Observaţii / Referinţe
	14.260	

* Suprafaţa este determinată in planul de proiecţie Stereo 70.

DETALII LINIARE IMOBIL

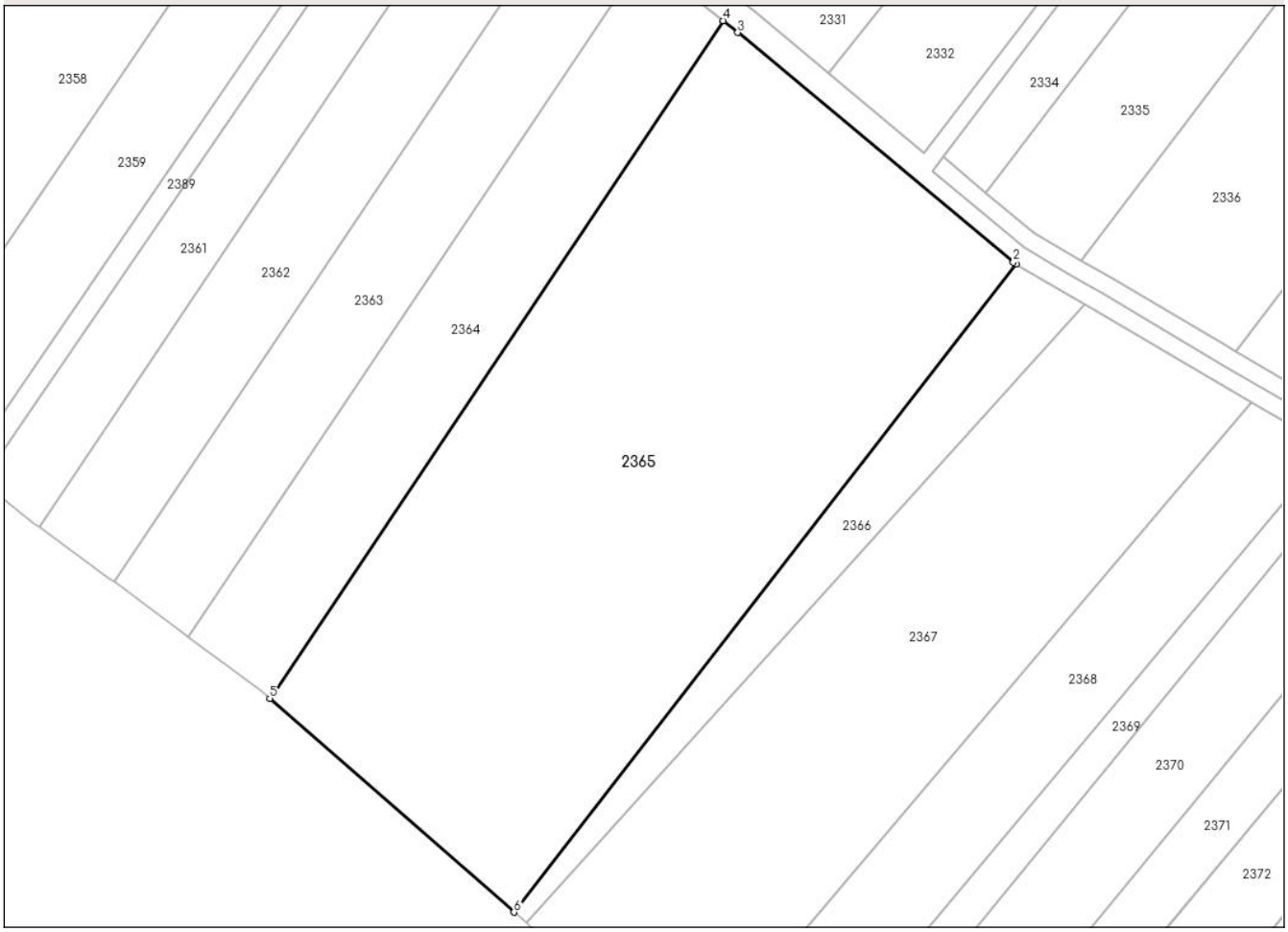

Date referitoare la teren

Crt	Categorie folosință	Intra vilan	Suprafaţa (mp)	Tarla	Parcelă	Nr. topo	Observaţii / Referinţe
1	arabil	NU	14.260	1	34	-	

Lungime Segmente
1) Valorile lungimilor segmentelor sunt obţinute din proiecţie în plan.

Punct început	X / Y	Punct sfârşit	X / Y	Lungime segment (** (m)
1	241.019,786 436.334,977	2	241.019,12 436.335,367	0.772
2	241.019,12 436.335,367	3	240.957,701 436.386,502	79.919
3	240.957,701 436.386,502	4	240.954,433 436.389,124	4.19
4	240.954,433 436.389,124	5	240.853,358 436.238,26	181.593
5	240.853,358 436.238,26	6	240.907,796 436.190,629	72.334

Document care conține date cu caracter personal, protejat de prevederile Regulamentului (UE) nr. 679/2016 și Legii 190/2018

Punct început	X / Y	Punct sfârşit	X / Y	Lungime segment (** (m)
6	240.907,796 436.190,629	1	241.019,786 436.334,977	182.697

** Lungimile segmentelor sunt determinate în planul de proiecţie Stereo 70 şi sunt rotunjite la 1 milimetru.
*** Distanţa dintre puncte este formată din segmente cumulate ce sunt mai mici decât valoarea 1 milimetru.

Document care conține date cu caracter personal, protejat de prevederile Regulamentului (UE) nr. 679/2016 și Legii 190/2018

DATE DESPRE IMOBILUL NR. 2366

Oficiul de Cadastru şi Publicitate Imobiliară CARAS-SEVERIN
Biroul de Cadastru şi Publicitate Imobiliară Resita

A. Partea I. Descrierea imobilului

TEREN Extravilan Nr. cadastral vechi:A 1/33

Adresa: Jud. Caraș-Severin

Nr. Crt	Nr cadastral Nr. topografic	Suprafaţa* (mp)	Observaţii / Referinţe
A1		1.950	Sector cadastral:22 Teren neimprejmuit;

B. Partea II. Proprietari şi acte

Inscrieri privitoare la dreptul de proprietate şi alte drepturi reale		Referinţe
/		
Act Administrativ nr. 1, din 14/01/2024 emis de -;		
B1	Inscrierea posesiei, drept de PROPRIETATE, dobandit prin Lege, cota actuala 1/1, cota initiala 1/1	A1
	1) **NEIDENTIFICAT NEIDENTIFICAT**	
Act Normativ nr. Legea nr. 7, din 13/03/1996 emis de PARLAMENTUL ROMANIEI (.art. 13);		
B2	Se noteaza mentiunea proprietar neidentificat, rezerva comisiei locale de fond funciar.	A1

C. Partea III. SARCINI .

Inscrieri privind dezmembramintele dreptului de proprietate, drepturi reale de garanţie şi sarcini	Referinţe
NU SUNT	

Document care conține date cu caracter personal, protejat de prevederile Regulamentului (UE) nr. 679/2016 și Legii 190/2018

Anexa Nr. 1 La Partea I

Teren

Nr cadastral	Suprafaţa (mp)*	Observaţii / Referinţe
	1.950	

* Suprafaţa este determinată in planul de proiecţie Stereo 70.

DETALII LINIARE IMOBIL

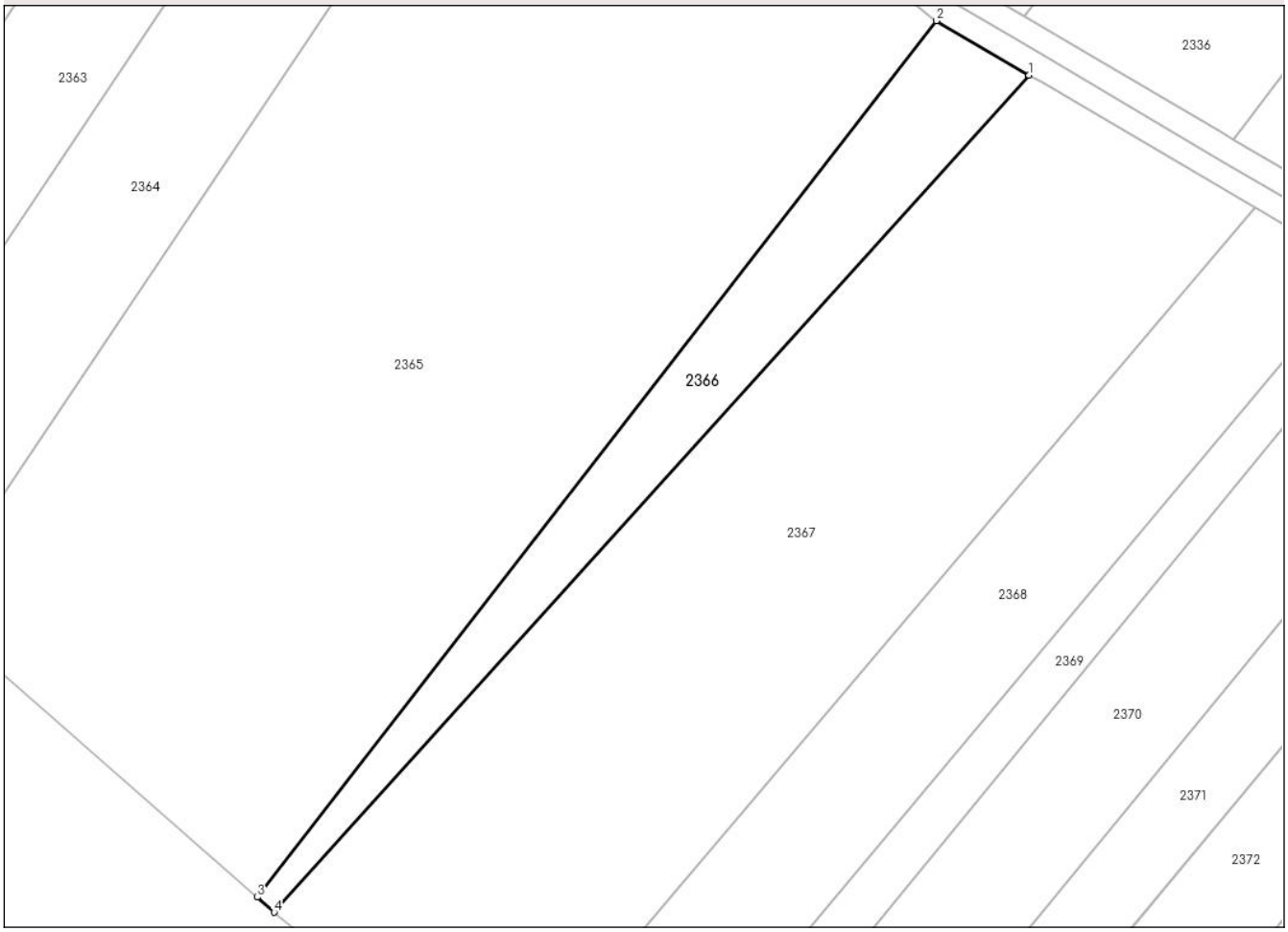

Date referitoare la teren

Crt	Categorie folosință	Intra vilan	Suprafaţa (mp)	Tarla	Parcelă	Nr. topo	Observaţii / Referinţe
1	neproductiv	NU	1.950	1	33	-	

Lungime Segmente
1) Valorile lungimilor segmentelor sunt obţinute din proiecţie în plan.

Punct început	X / Y	Punct sfârşit	X / Y	Lungime segment (** (m)
1	241.035,055 436.326,04	2	241.019,786 436.334,977	17.692
2	241.019,786 436.334,977	3	240.907,796 436.190,629	182.697
3	240.907,796 436.190,629	4	240.910,613 436.188,165	3.743
4	240.910,613 436.188,165	1	241.035,055 436.326,04	185.729

**** Lungimile segmentelor sunt determinate în planul de proiecţie Stereo 70 şi sunt rotunjite la 1 milimetru.**

Document care conține date cu caracter personal, protejat de prevederile Regulamentului (UE) nr. 679/2016 și Legii 190/2018

***** Distanţa dintre puncte este formată din segmente cumulate ce sunt mai mici decât valoarea 1 milimetru.**

Document care conține date cu caracter personal, protejat de prevederile Regulamentului (UE) nr. 679/2016 și Legii 190/2018

DATE DESPRE IMOBILUL NR. 2367

Oficiul de Cadastru şi Publicitate Imobiliară CARAS-SEVERIN
Biroul de Cadastru şi Publicitate Imobiliară Resita

A. Partea I. Descrierea imobilului

TEREN Extravilan Nr. cadastral vechi:A 1/32

Adresa: Jud. Caraș-Severin

Nr. Crt	Nr cadastral Nr. topografic	Suprafaţa* (mp)	Observaţii / Referinţe
A1		8.536	Sector cadastral:22 Teren neimprejmuit;

B. Partea II. Proprietari şi acte

Inscrieri privitoare la dreptul de proprietate şi alte drepturi reale		Referinţe
/		
Act Administrativ nr. 1166, din 05/10/1998 emis de CJSDPAT CARAS SEVERIN;		
B1	Intabulare, drept de PROPRIETATE, dobandit prin Reconstituire, cota actuala 1/1, cota initiala 1/1	A1
	1) **OPREA PETRU**	

C. Partea III. SARCINI .

Inscrieri privind dezmembramintele dreptului de proprietate, drepturi reale de garanţie şi sarcini	Referinţe
NU SUNT	

Document care conține date cu caracter personal, protejat de prevederile Regulamentului (UE) nr. 679/2016 și Legii 190/2018

Anexa Nr. 1 La Partea I

Teren

Nr cadastral	Suprafaţa (mp)*	Observaţii / Referinţe
	8.536	

* Suprafaţa este determinată in planul de proiecţie Stereo 70.

DETALII LINIARE IMOBIL

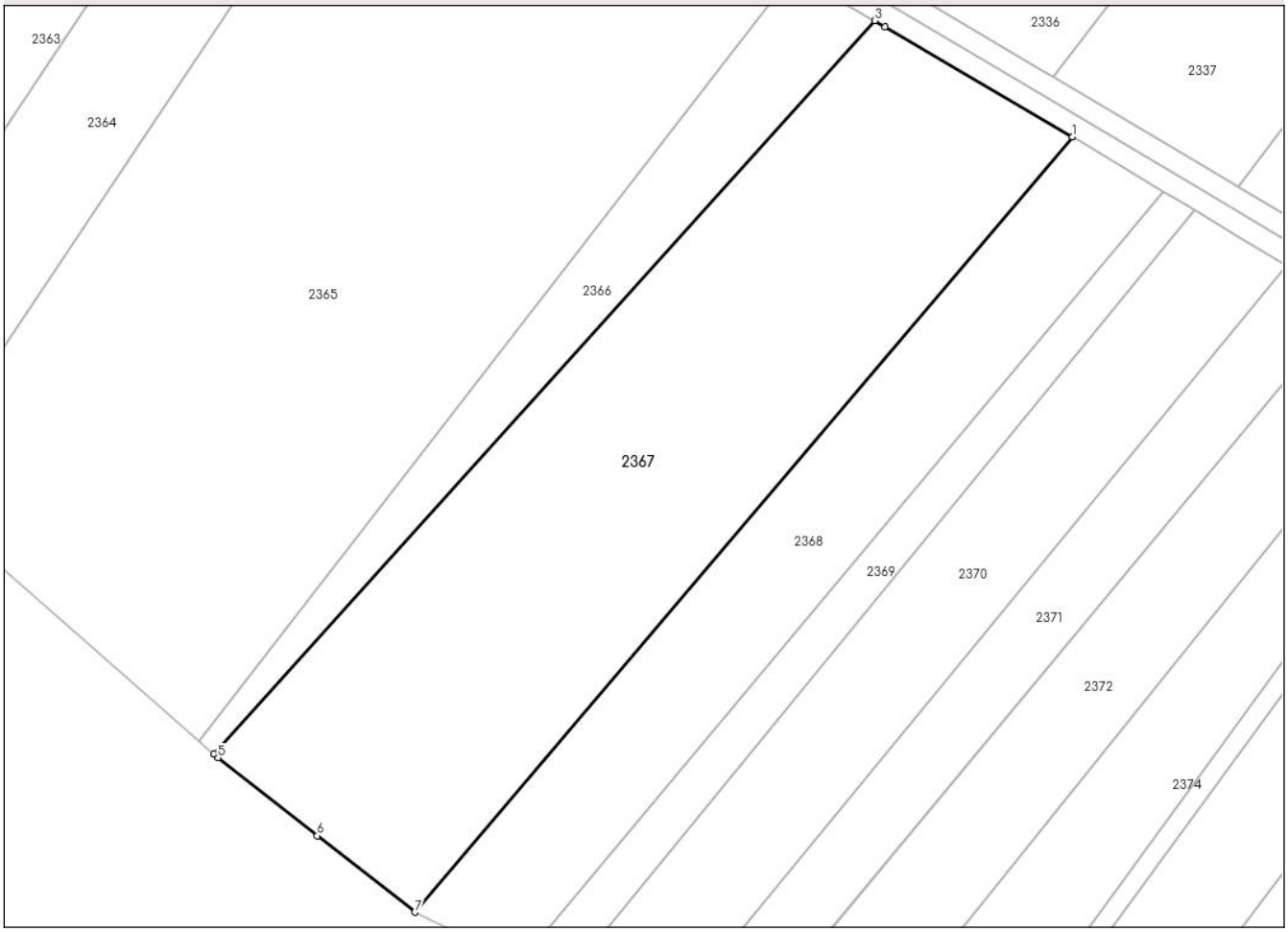

Date referitoare la teren

Crt	Categorie folosință	Intra vilan	Suprafaţa (mp)	Tarla	Parcelă	Nr. topo	Observaţii / Referinţe
1	arabil	NU	8.536	1	32	-	

Lungime Segmente
1) Valorile lungimilor segmentelor sunt obţinute din proiecţie în plan.

Punct început	X / Y	Punct sfârşit	X / Y	Lungime segment (** (m)
1	241.072,318 436.304,169	2	241.036,976 436.324,916	40.982
2	241.036,976 436.324,916	3	241.035,055 436.326,04	2.226
3	241.035,055 436.326,04	4	240.910,613 436.188,165	185.729
4	240.910,613 436.188,165	5	240.911,445 436.187,437	1.106
5	240.911,445 436.187,437	6	240.930,135 436.172,788	23.747

Document care conține date cu caracter personal, protejat de prevederile Regulamentului (UE) nr. 679/2016 și Legii 190/2018

Punct început	X / Y	Punct sfârşit	X / Y	Lungime segment (** (m)
6	240.930,135 436.172,788	7	240.948,502 436.158,391	23.337
7	240.948,502 436.158,391	1	241.072,318 436.304,169	191.263

** Lungimile segmentelor sunt determinate în planul de proiecţie Stereo 70 şi sunt rotunjite la 1 milimetru.
*** Distanţa dintre puncte este formată din segmente cumulate ce sunt mai mici decât valoarea 1 milimetru.

Document care conține date cu caracter personal, protejat de prevederile Regulamentului (UE) nr. 679/2016 și Legii 190/2018

DATE DESPRE IMOBILUL NR. 2368

Oficiul de Cadastru şi Publicitate Imobiliară CARAS-SEVERIN
Biroul de Cadastru şi Publicitate Imobiliară Resita

A. Partea I. Descrierea imobilului

TEREN Extravilan Nr. cadastral vechi:A I/31

Adresa: Jud. Caraș-Severin

Nr. Crt	Nr cadastral Nr. topografic	Suprafaţa* (mp)	Observaţii / Referinţe
A1		3.880	Sector cadastral:22 Teren neimprejmuit;

B. Partea II. Proprietari şi acte

Inscrieri privitoare la dreptul de proprietate şi alte drepturi reale		Referinţe
/		
Act Administrativ nr. 867, din 20/09/1994 emis de CJSDPAT CARAS SEVERIN;		
B1	Intabulare, drept de PROPRIETATE, dobandit prin Reconstituire, cota actuala 1/1, cota initiala 1/1	A1
	1) **ZONNER ANA**	

C. Partea III. SARCINI .

Inscrieri privind dezmembramintele dreptului de proprietate, drepturi reale de garanţie şi sarcini	Referinţe
NU SUNT	

Document care conține date cu caracter personal, protejat de prevederile Regulamentului (UE) nr. 679/2016 și Legii 190/2018

Anexa Nr. 1 La Partea I

Teren

Nr cadastral	Suprafaţa (mp)*	Observaţii / Referinţe
	3.880	

* Suprafaţa este determinată in planul de proiecţie Stereo 70.

DETALII LINIARE IMOBIL

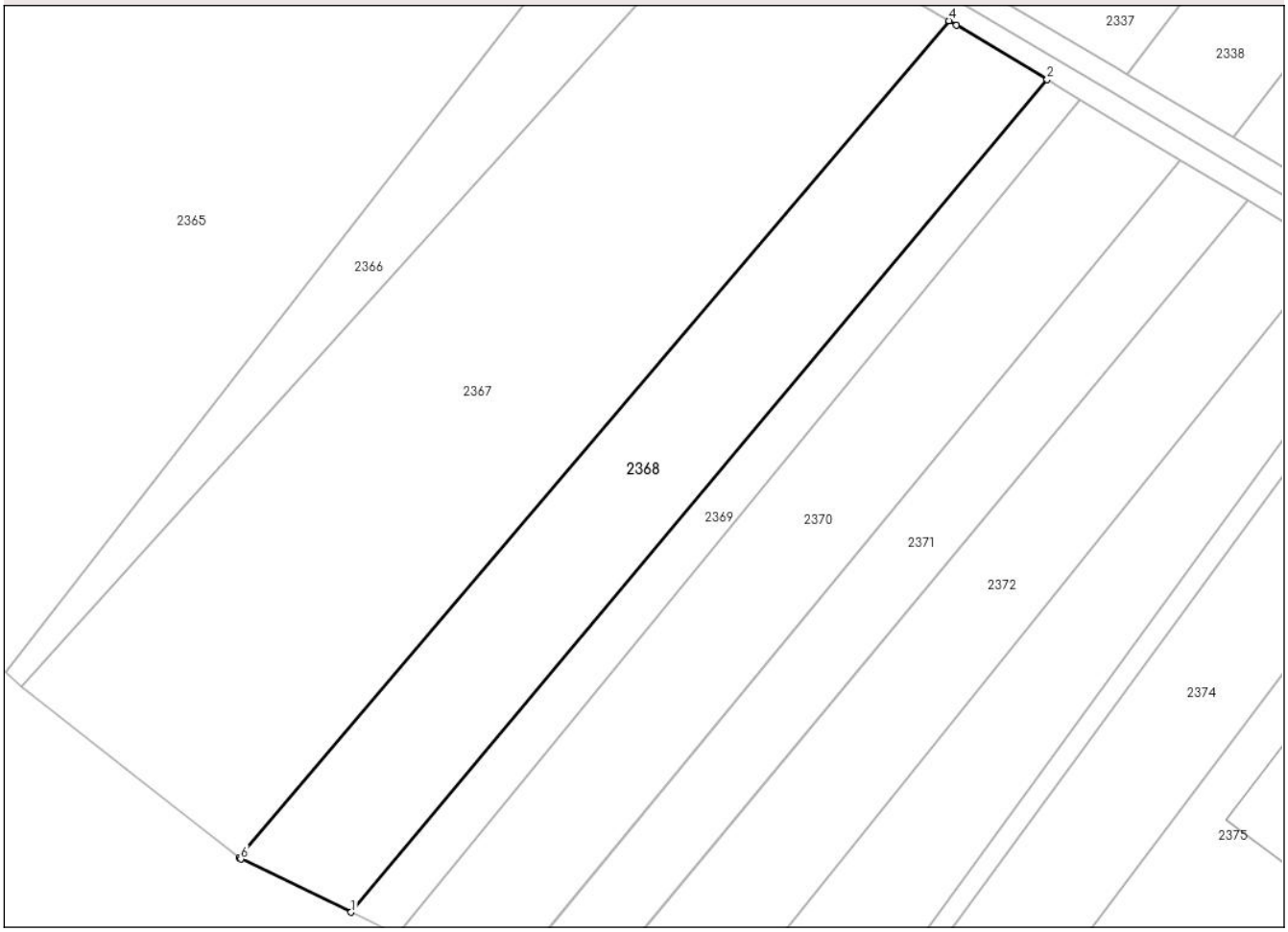

Date referitoare la teren

Crt	Categorie folosință	Intra vilan	Suprafaţa (mp)	Tarla	Parcelă	Nr. topo	Observaţii / Referinţe
1	arabil	NU	3.880	I	31	-	

Lungime Segmente
1) Valorile lungimilor segmentelor sunt obţinute din proiecţie în plan.

Punct început	X / Y	Punct sfârşit	X / Y	Lungime segment (** (m)
1	240.968,057 436.148,879	2	241.089,445 436.293,91	189.127
2	241.089,445 436.293,91	3	241.073,642 436.303,392	18.429
3	241.073,642 436.303,392	4	241.072,318 436.304,169	1.535
4	241.072,318 436.304,169	5	240.948,502 436.158,391	191.263
5	240.948,502 436.158,391	6	240.948,825 436.158,138	0.41

Document care conține date cu caracter personal, protejat de prevederile Regulamentului (UE) nr. 679/2016 și Legii 190/2018

Punct început	X / Y	Punct sfârşit	X / Y	Lungime segment (** (m)
6	240.948,825 436.158,138	1	240.968,057 436.148,879	21.345

** Lungimile segmentelor sunt determinate în planul de proiecţie Stereo 70 şi sunt rotunjite la 1 milimetru.
*** Distanţa dintre puncte este formată din segmente cumulate ce sunt mai mici decât valoarea 1 milimetru.

Document care conține date cu caracter personal, protejat de prevederile Regulamentului (UE) nr. 679/2016 și Legii 190/2018

DATE DESPRE IMOBILUL NR. 2369

Oficiul de Cadastru şi Publicitate Imobiliară CARAS-SEVERIN
Biroul de Cadastru şi Publicitate Imobiliară Resita

A. Partea I. Descrierea imobilului

TEREN Extravilan Nr. cadastral vechi:A I/30/1

Adresa: Jud. Caraș-Severin

Nr. Crt	Nr cadastral Nr. topografic	Suprafaţa* (mp)	Observaţii / Referinţe
A1		1.444	Sector cadastral:22 Teren neimprejmuit;

B. Partea II. Proprietari şi acte

Inscrieri privitoare la dreptul de proprietate şi alte drepturi reale		Referinţe
/		
Act Normativ Legea 7/1996, din 13/10/1996 emis de PARLAMENTUL ROMANIEI;		
B1	Intabulare, drept de PROPRIETATE, dobandit prin Lege, cota actuala 1/1, cota initiala 1/1	A1
	1) **NEIDENTIFICAT NEIDENTIFICAT**	
Act Normativ Legea 7/1996, din 13/10/1996 emis de PARLAMENTUL ROMANIEI (,art. 13);;		
B2	Se noteaza mentiunea de oroprietar neidentificat.	A1

C. Partea III. SARCINI .

Inscrieri privind dezmembramintele dreptului de proprietate, drepturi reale de garanţie şi sarcini	Referinţe
NU SUNT	

Document care conține date cu caracter personal, protejat de prevederile Regulamentului (UE) nr. 679/2016 și Legii 190/2018

Anexa Nr. 1 La Partea I

Teren

Nr cadastral	Suprafaţa (mp)*	Observaţii / Referinţe
	1.444	

* Suprafaţa este determinată in planul de proiecţie Stereo 70.

DETALII LINIARE IMOBIL

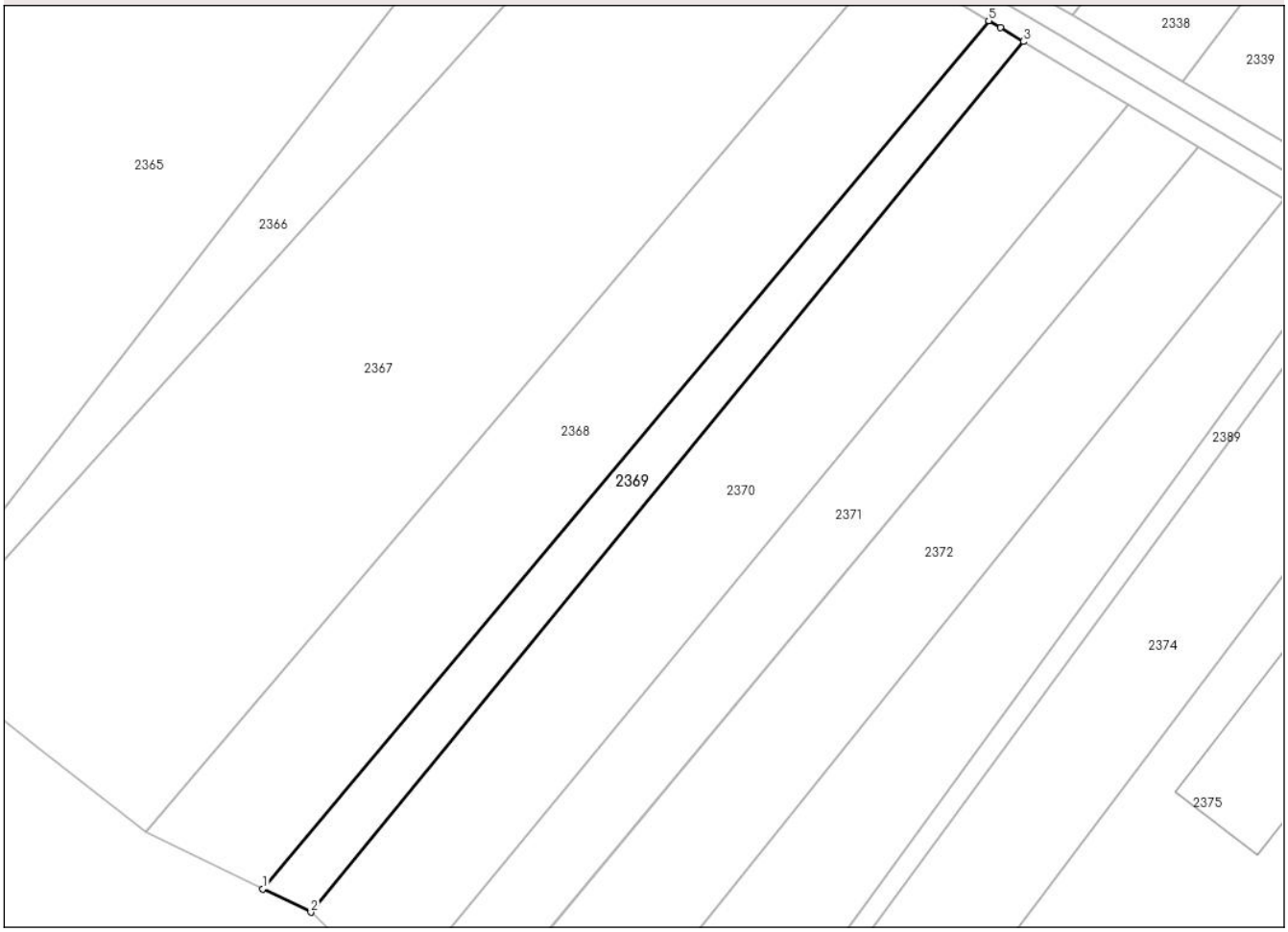

Date referitoare la teren

Crt	Categorie folosință	Intra vilan	Suprafaţa (mp)	Tarla	Parcelă	Nr. topo	Observaţii / Referinţe
1	arabil	NU	1.444	I	30/1	-	

Lungime Segmente
1) Valorile lungimilor segmentelor sunt obţinute din proiecţie în plan.

Punct început	X / Y	Punct sfârşit	X / Y	Lungime segment (** (m)
1	240.968,057 436.148,879	2	240.976,089 436.145,013	8.914
2	240.976,089 436.145,013	3	241.095,223 436.290,438	187.993
3	241.095,223 436.290,438	4	241.091,378 436.292,75	4.487
4	241.091,378 436.292,75	5	241.089,445 436.293,91	2.254
5	241.089,445 436.293,91	1	240.968,057 436.148,879	189.127

Document care conține date cu caracter personal, protejat de prevederile Regulamentului (UE) nr. 679/2016 și Legii 190/2018

** Lungimile segmentelor sunt determinate în planul de proiecţie Stereo 70 şi sunt rotunjite la 1 milimetru.
*** Distanţa dintre puncte este formată din segmente cumulate ce sunt mai mici decât valoarea 1 milimetru.

Document care conține date cu caracter personal, protejat de prevederile Regulamentului (UE) nr. 679/2016 și Legii 190/2018

DATE DESPRE IMOBILUL NR. 2370

Oficiul de Cadastru şi Publicitate Imobiliară CARAS-SEVERIN
Biroul de Cadastru şi Publicitate Imobiliară Resita

A. Partea I. Descrierea imobilului

Nr. CF vechi:6184 -UAT BOCSA
Nr. cadastral vechi:2873

TEREN Extravilan

Adresa: Jud. Caraș-Severin

Nr. Crt	Nr cadastral Nr. topografic	Suprafaţa* (mp)	Observaţii / Referinţe
A1	30288	3.792	Sector cadastral:22 Teren neimprejmuit;

B. Partea II. Proprietari şi acte

Inscrieri privitoare la dreptul de proprietate şi alte drepturi reale		Referinţe
16705 / 26/06/2009		
Act Notarial nr. Act nr.1597, din 25/06/2009 emis de NP BEREANU DAN WALTER;		
B1	Intabulare, drept de PROPRIETATEcumparare, dobandit prin Conventie, cota actuala 1/1, cota initiala 1/1	A1
	1) **TRIFU DINU-EMIL**, si sotia 2) **TRIFU GENICA**, bun comun	

C. Partea III. SARCINI .

Inscrieri privind dezmembramintele dreptului de proprietate, drepturi reale de garanţie şi sarcini	Referinţe
NU SUNT	

Document care conține date cu caracter personal, protejat de prevederile Regulamentului (UE) nr. 679/2016 și Legii 190/2018

Anexa Nr. 1 La Partea I

Teren

Nr cadastral	Suprafaţa (mp)*	Observaţii / Referinţe
30288	3.792	

* Suprafaţa este determinată in planul de proiecţie Stereo 70.

DETALII LINIARE IMOBIL

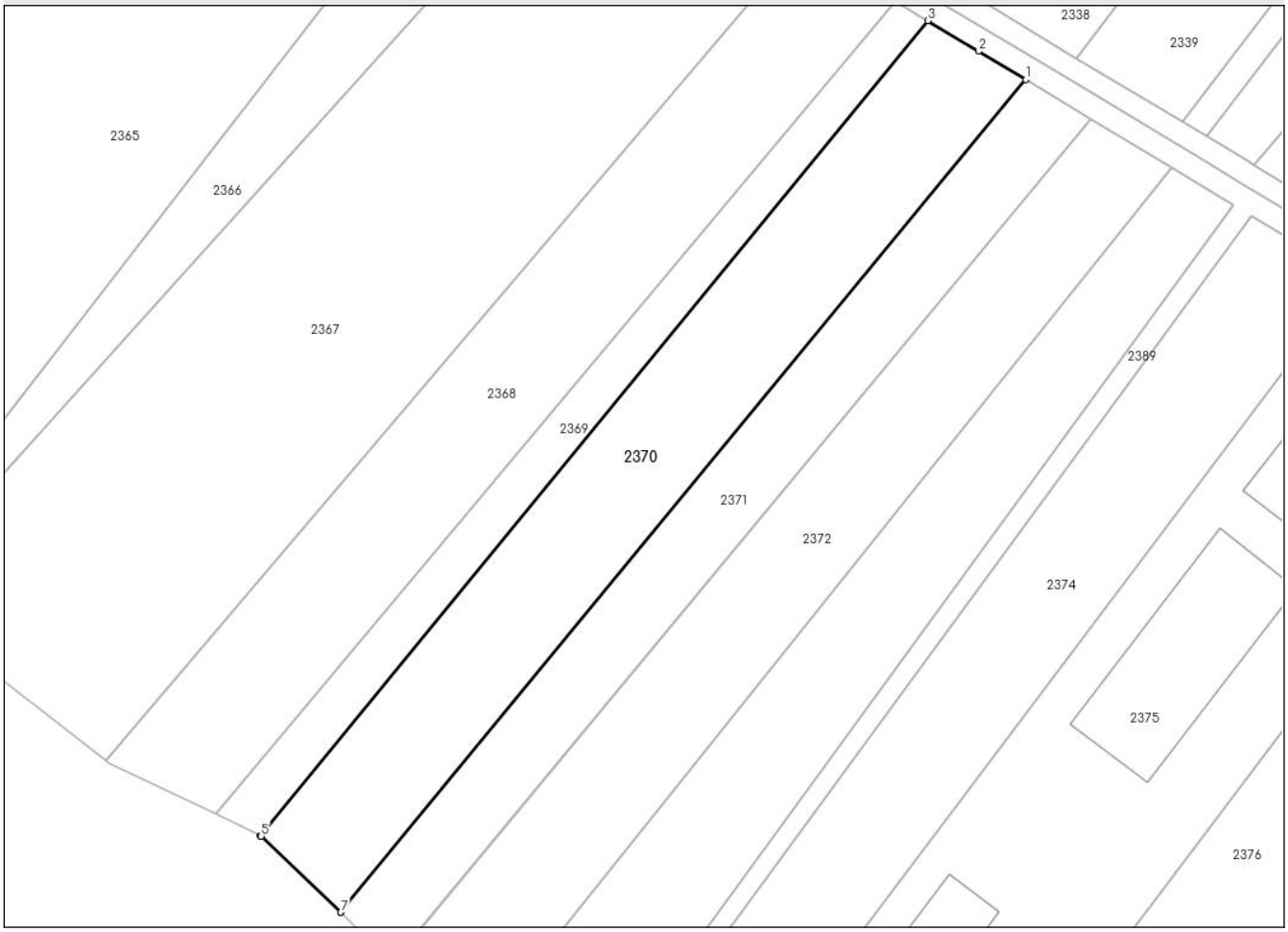

Date referitoare la teren

Crt	Categorie folosință	Intra vilan	Suprafaţa (mp)	Tarla	Parcelă	Nr. topo	Observaţii / Referinţe
1	arabil	NU	3.792	I	30	-	

Lungime Segmente
1) Valorile lungimilor segmentelor sunt obţinute din proiecţie în plan.

Punct început	X / Y	Punct sfârşit	X / Y	Lungime segment (** (m)
1	241.112,685 436.279,931	2	241.104,27 436.284,997	9.822
2	241.104,27 436.284,997	3	241.095,223 436.290,438	10.557
3	241.095,223 436.290,438	4	240.976,089 436.145,013	187.993
4	240.976,089 436.145,013	5	240.976,169 436.144,974	0.089
5	240.976,169 436.144,974	6	240.990,376 436.131,472	19.6

Document care conține date cu caracter personal, protejat de prevederile Regulamentului (UE) nr. 679/2016 și Legii 190/2018

Punct început	X / Y	Punct sfârşit	X / Y	Lungime segment (** (m)
6	240.990,376 436.131,472	7	240.990,436 436.131,412	0.085
7	240.990,436 436.131,412	1	241.112,685 436.279,931	192.361

** Lungimile segmentelor sunt determinate în planul de proiecţie Stereo 70 şi sunt rotunjite la 1 milimetru.
*** Distanţa dintre puncte este formată din segmente cumulate ce sunt mai mici decât valoarea 1 milimetru.

Document care conține date cu caracter personal, protejat de prevederile Regulamentului (UE) nr. 679/2016 și Legii 190/2018

DATE DESPRE IMOBILUL NR. 2371

Oficiul de Cadastru şi Publicitate Imobiliară CARAS-SEVERIN
Biroul de Cadastru şi Publicitate Imobiliară Resita

A. Partea I. Descrierea imobilului

TEREN Extravilan Nr. cadastral vechi:A 1/29

Adresa: Jud. Caraș-Severin

Nr. Crt	Nr cadastral Nr. topografic	Suprafaţa* (mp)	Observaţii / Referinţe
A1		2.548	Sector cadastral:22 Teren neimprejmuit;

B. Partea II. Proprietari şi acte

Inscrieri privitoare la dreptul de proprietate şi alte drepturi reale		Referinţe
/		
Act Administrativ nr. 1, din 14/01/2024 emis de -;		
B1	Inscrierea posesiei, drept de PROPRIETATE, dobandit prin Lege, cota actuala 1/1, cota initiala 1/1	A1
	1) **NEIDENTIFICAT NEIDENTIFICAT**	
Act Normativ nr. Legea nr. 7, din 13/03/1996 emis de PARLAMENTUL ROMANIEI (.art. 13);		
B2	Se noteaza mentiunea proprietar neidentificat, rezerva comisiei locale de fond funciar.	A1

C. Partea III. SARCINI .

Inscrieri privind dezmembramintele dreptului de proprietate, drepturi reale de garanţie şi sarcini	Referinţe
NU SUNT	

Document care conține date cu caracter personal, protejat de prevederile Regulamentului (UE) nr. 679/2016 și Legii 190/2018

Anexa Nr. 1 La Partea I

Teren

Nr cadastral	Suprafaţa (mp)*	Observaţii / Referinţe
	2.548	

* Suprafaţa este determinată in planul de proiecţie Stereo 70.

DETALII LINIARE IMOBIL

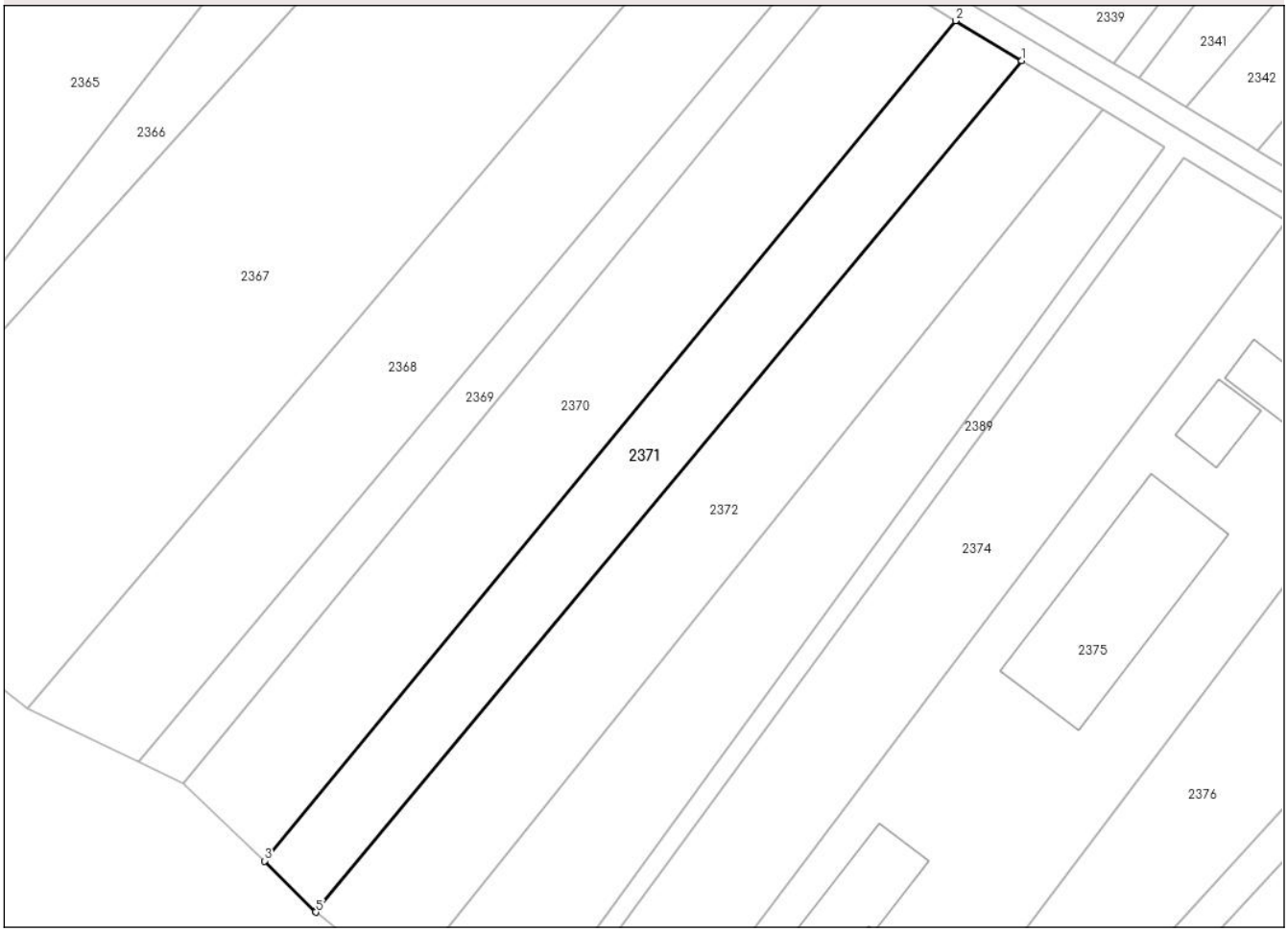

Date referitoare la teren

Crt	Categorie folosință	Intra vilan	Suprafaţa (mp)	Tarla	Parcelă	Nr. topo	Observaţii / Referinţe
1	arabil	NU	2.548	1	29	-	

Lungime Segmente
1) Valorile lungimilor segmentelor sunt obţinute din proiecţie în plan.

Punct început	X / Y	Punct sfârşit	X / Y	Lungime segment (** (m)
1	241.124,387 436.272,887	2	241.112,685 436.279,931	13.659
2	241.112,685 436.279,931	3	240.990,436 436.131,412	192.361
3	240.990,436 436.131,412	4	240.999,413 436.122,439	12.693
4	240.999,413 436.122,439	5	240.999,513 436.122,36	0.127
5	240.999,513 436.122,36	1	241.124,387 436.272,887	195.581

Document care conține date cu caracter personal, protejat de prevederile Regulamentului (UE) nr. 679/2016 și Legii 190/2018

** Lungimile segmentelor sunt determinate în planul de proiecţie Stereo 70 şi sunt rotunjite la 1 milimetru.
*** Distanţa dintre puncte este formată din segmente cumulate ce sunt mai mici decât valoarea 1 milimetru.

Document care conține date cu caracter personal, protejat de prevederile Regulamentului (UE) nr. 679/2016 și Legii 190/2018

DATE DESPRE IMOBILUL NR. 2372

Oficiul de Cadastru şi Publicitate Imobiliară CARAS-SEVERIN
Biroul de Cadastru şi Publicitate Imobiliară Resita

A. Partea I. Descrierea imobilului

TEREN Extravilan Nr. cadastral vechi:A I/18

Adresa: Jud. Caraș-Severin

Nr. Crt	Nr cadastral Nr. topografic	Suprafaţa* (mp)	Observaţii / Referinţe
A1		3.600	Sector cadastral:22 Teren neimprejmuit;

B. Partea II. Proprietari şi acte

Inscrieri privitoare la dreptul de proprietate şi alte drepturi reale		Referinţe
/		
Act Administrativ nr. 935, din 23/06/1995 emis de CJSDPAT CARAS SEVERIN;		
B1	Intabulare, drept de PROPRIETATE, dobandit prin Reconstituire, cota actuala 1/1, cota initiala 1/1	A1
	1) **BOCSAN MARIA**	

C. Partea III. SARCINI .

Inscrieri privind dezmembramintele dreptului de proprietate, drepturi reale de garanţie şi sarcini	Referinţe
NU SUNT	

Anexa Nr. 1 La Partea I

Teren

Nr cadastral	Suprafaţa (mp)*	Observaţii / Referinţe
	3.600	

* Suprafaţa este determinată in planul de proiecţie Stereo 70.

DETALII LINIARE IMOBIL

Date referitoare la teren

Crt	Categorie folosință	Intra vilan	Suprafaţa (mp)	Tarla	Parcelă	Nr. topo	Observaţii / Referinţe
1	arabil	NU	3.600	I	18	-	

Lungime Segmente
1) Valorile lungimilor segmentelor sunt obţinute din proiecţie în plan.

Punct început	X / Y	Punct sfârşit	X / Y	Lungime segment (** (m)
1	241.138,849 436.264,181	2	241.124,387 436.272,887	16.88
2	241.124,387 436.272,887	3	240.999,513 436.122,36	195.581
3	240.999,513 436.122,36	4	241.014,928 436.110,179	19.647
4	241.014,928 436.110,179	5	241.015,134 436.110,012	0.265
5	241.015,134 436.110,012	1	241.138,849 436.264,181	197.67

Document care conține date cu caracter personal, protejat de prevederile Regulamentului (UE) nr. 679/2016 și Legii 190/2018

** Lungimile segmentelor sunt determinate în planul de proiecţie Stereo 70 şi sunt rotunjite la 1 milimetru.
*** Distanţa dintre puncte este formată din segmente cumulate ce sunt mai mici decât valoarea 1 milimetru.

Document care conține date cu caracter personal, protejat de prevederile Regulamentului (UE) nr. 679/2016 și Legii 190/2018

DATE DESPRE IMOBILUL NR. 2374

Oficiul de Cadastru şi Publicitate Imobiliară CARAS-SEVERIN
Biroul de Cadastru şi Publicitate Imobiliară Resita

A. Partea I. Descrierea imobilului

TEREN Extravilan Nr. cadastral vechi:A 1/27

Adresa: Jud. Caraș-Severin

Nr. Crt	Nr cadastral Nr. topografic	Suprafaţa* (mp)	Observaţii / Referinţe
A1		7.512	Sector cadastral:22 Teren neimprejmuit;

B. Partea II. Proprietari şi acte

Inscrieri privitoare la dreptul de proprietate şi alte drepturi reale		Referinţe
/		
Act Administrativ nr. 1, din 14/01/2024 emis de -;		
B1	Inscrierea posesiei, drept de PROPRIETATE, dobandit prin Lege, cota actuala 1/1, cota initiala 1/1	A1
	1) **NEIDENTIFICAT NEIDENTIFICAT**	
Act Normativ nr. Legea nr. 7, din 13/03/1996 emis de PARLAMENTUL ROMANIEI (.art. 13);		
B2	Se noteaza mentiunea proprietar neidentificat, rezerva comisiei locale de fond funciar.	A1

C. Partea III. SARCINI .

Inscrieri privind dezmembramintele dreptului de proprietate, drepturi reale de garanţie şi sarcini	Referinţe
NU SUNT	

Document care conține date cu caracter personal, protejat de prevederile Regulamentului (UE) nr. 679/2016 și Legii 190/2018

Anexa Nr. 1 La Partea I

Teren

Nr cadastral	Suprafaţa (mp)*	Observaţii / Referinţe
	7.512	

* Suprafaţa este determinată in planul de proiecţie Stereo 70.

DETALII LINIARE IMOBIL

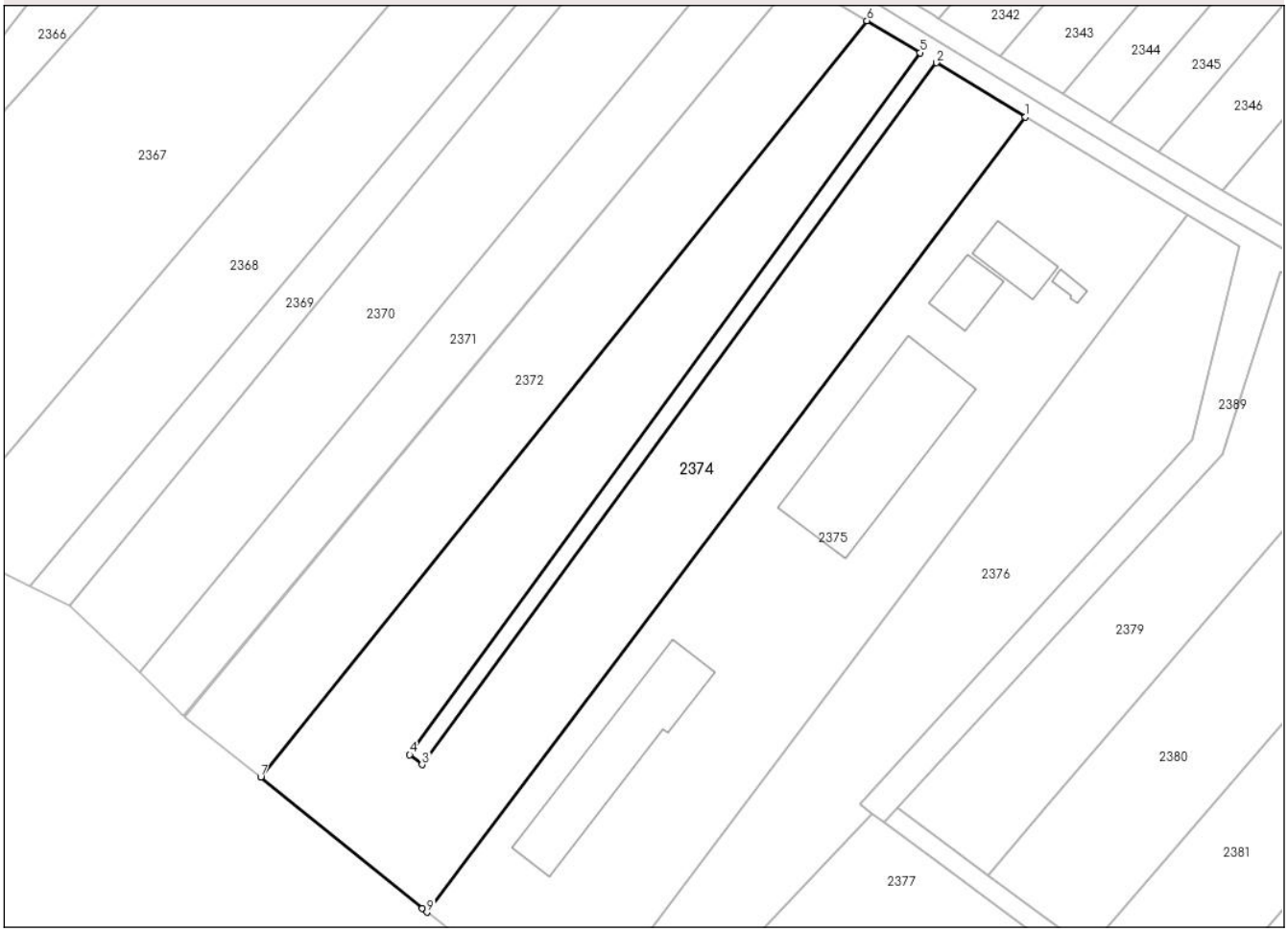

Date referitoare la teren

Crt	Categorie folosință	Intra vilan	Suprafaţa (mp)	Tarla	Parcelă	Nr. topo	Observaţii / Referinţe
1	arabil	NU	7.512	1	27	-	

Lungime Segmente
1) Valorile lungimilor segmentelor sunt obţinute din proiecţie în plan.

Punct început	X / Y	Punct sfârşit	X / Y	Lungime segment (** (m)
1	241.171,209 436.244,549	2	241.153,067 436.255,619	21.253
2	241.153,067 436.255,619	3	241.048,062 436.112,519	177.493
3	241.048,062 436.112,519	4	241.045,548 436.114,543	3.228
4	241.045,548 436.114,543	5	241.149,713 436.257,641	176.995
5	241.149,713 436.257,641	6	241.138,849 436.264,181	12.681

Document care conține date cu caracter personal, protejat de prevederile Regulamentului (UE) nr. 679/2016 și Legii 190/2018

Punct început	X / Y	Punct sfârşit	X / Y	Lungime segment (** (m)
6	241.138,849 436.264,181	7	241.015,134 436.110,012	197.67
7	241.015,134 436.110,012	8	241.048,104 436.083,195	42.499
8	241.048,104 436.083,195	9	241.049,057 436.082,447	1.211
9	241.049,057 436.082,447	1	241.171,209 436.244,549	202.973

** Lungimile segmentelor sunt determinate în planul de proiecţie Stereo 70 şi sunt rotunjite la 1 milimetru.
*** Distanţa dintre puncte este formată din segmente cumulate ce sunt mai mici decât valoarea 1 milimetru.

Document care conține date cu caracter personal, protejat de prevederile Regulamentului (UE) nr. 679/2016 și Legii 190/2018

DATE DESPRE IMOBILUL NR. 2375

Oficiul de Cadastru şi Publicitate Imobiliară CARAS-SEVERIN
Biroul de Cadastru şi Publicitate Imobiliară Resita

A. Partea I. Descrierea imobilului

Nr. CF vechi:5501 Bocsa Romana
Nr. cadastral vechi:2284

TEREN Extravilan

Adresa: Jud. Caraș-Severin

Nr. Crt	Nr cadastral Nr. topografic	Suprafaţa* (mp)	Observaţii / Referinţe
A1	32566	7.900	Sector cadastral:22 Teren neimprejmuit;

Construcţii

Crt	Nr cadastral Nr. topografic	Adresa	Observaţii / Referinţe
A1.1	32566-C1	Jud. Caraș-Severin	S. construita la sol:543 mp; S. construita desfasurata:543 mp;
A1.2	32566-C2	Jud. Caraș-Severin	S. construita la sol:763 mp; S. construita desfasurata:763 mp;
A1.3	32566-C3	Jud. Caraș-Severin	S. construita la sol:118 mp; S. construita desfasurata:118 mp;
A1.4	32566-C4	Jud. Caraș-Severin	S. construita la sol:131 mp; S. construita desfasurata:131 mp;
A1.5	32566-C5	Jud. Caraș-Severin	S. construita la sol:21 mp; S. construita desfasurata:21 mp;

B. Partea II. Proprietari şi acte

Inscrieri privitoare la dreptul de proprietate şi alte drepturi reale		Referinţe
11988 / 25/09/2006		
Act Notarial nr. CVC nr.2778, din 15/09/2006 emis de BNP DOBRE FLORICA;		
B1	Intabulare, drept de PROPRIETATEcu titlu de cumparare, dobandit prin Conventie, cota actuala 1/1, cota initiala 1/1	A1
	1) **PRIMARIA ORASULUI BOCSA**, CIF:9999999999999	
	OBSERVATII: (provenita din conversia CF 5501 Bocsa Romana)	
/		
Act Administrativ nr. Adeverinta nr.939, din 14/01/2025 emis de PRIMARIA ORASULUI BOCSA;		
B2	Intabulare, drept de PROPRIETATE, dobandit prin Construire, cota actuala 1/1, cota initiala 1/1	A1.1, A1.2, A1.3, A1.4, A1.5
	1) **PRIMARIA ORASULUI BOCSA**, CIF:9999999999999	

C. Partea III. SARCINI .

Inscrieri privind dezmembramintele dreptului de proprietate, drepturi reale de garanţie şi sarcini	Referinţe
NU SUNT	

Document care conține date cu caracter personal, protejat de prevederile Regulamentului (UE) nr. 679/2016 și Legii 190/2018

Anexa Nr. 1 La Partea I

Teren

Nr cadastral	Suprafaţa (mp)*	Observaţii / Referinţe
32566	7.900	

* Suprafaţa este determinată in planul de proiecţie Stereo 70.

DETALII LINIARE IMOBIL

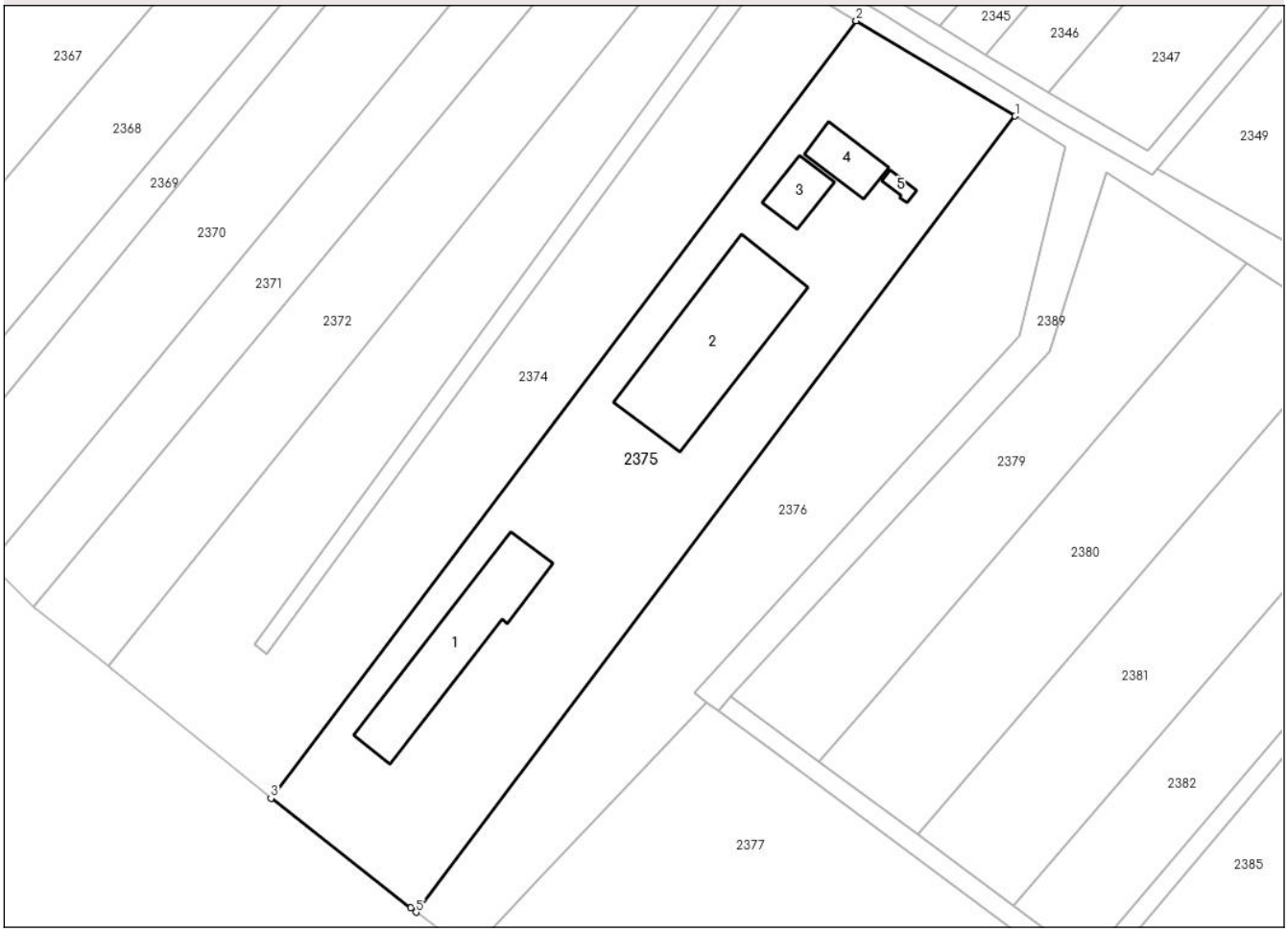

Date referitoare la teren

Crt	Categorie folosință	Intra vilan	Suprafaţa (mp)	Tarla	Parcelă	Nr. topo	Observaţii / Referinţe
1	arabil	NU	7.900	I	25	-	

Date referitoare la construcţii

Crt	Număr	Destinaţie construcţie	Supraf. (mp)	Situaţie juridică	Observaţii / Referinţe
A1.1	32566-C1	constructii anexa	543	Cu acte	S. construita la sol:543 mp; S. construita desfasurata:543 mp;
A1.2	32566-C2	constructii anexa	763	Cu acte	S. construita la sol:763 mp; S. construita desfasurata:763 mp;
A1.3	32566-C3	constructii anexa	118	Cu acte	S. construita la sol:118 mp; S. construita desfasurata:118 mp;
A1.4	32566-C4	constructii anexa	131	Cu acte	S. construita la sol:131 mp; S. construita desfasurata:131 mp;
A1.5	32566-C5	constructii anexa	21	Cu acte	S. construita la sol:21 mp; S. construita desfasurata:21 mp;

Lungime Segmente

1) Valorile lungimilor segmentelor sunt obţinute din proiecţie în plan.

Punct început	X / Y	Punct sfârşit	X / Y	Lungime segment (** (m)

Punct început	X / Y	Punct sfârşit	X / Y	Lungime segment (** (m)
1	241.204,389 436.224,674	2	241.171,209 436.244,549	38.677
2	241.171,209 436.244,549	3	241.049,057 436.082,447	202.973
3	241.049,057 436.082,447	4	241.078,181 436.059,566	37.037
4	241.078,181 436.059,566	5	241.079,325 436.058,707	1.431
5	241.079,325 436.058,707	1	241.204,389 436.224,674	207.813

** Lungimile segmentelor sunt determinate în planul de proiecţie Stereo 70 şi sunt rotunjite la 1 milimetru.
*** Distanţa dintre puncte este formată din segmente cumulate ce sunt mai mici decât valoarea 1 milimetru.

Document care conține date cu caracter personal, protejat de prevederile Regulamentului (UE) nr. 679/2016 și Legii 190/2018

DATE DESPRE IMOBILUL NR. 2376

Oficiul de Cadastru şi Publicitate Imobiliară CARAS-SEVERIN
Biroul de Cadastru şi Publicitate Imobiliară Resita

A. Partea I. Descrierea imobilului

TEREN Necunoscut Nr. cadastral vechi:A 1/23-24

Adresa: Loc. Bocsa, Jud. Caraș-Severin

Nr. Crt	Nr cadastral Nr. topografic	Suprafaţa* (mp)	Observaţii / Referinţe
A1		4.400	Sector cadastral:22 Teren neimprejmuit;

B. Partea II. Proprietari şi acte

Inscrieri privitoare la dreptul de proprietate şi alte drepturi reale		Referinţe
/		
Act Administrativ nr. 1699, din 30/10/2006 emis de CJSDPAT CARAS SEVERIN;		
B1	Intabulare, drept de PROPRIETATE, dobandit prin Reconstituire, cota actuala 1/1, cota initiala 1/1	A1
	1) **PIRVU CONSTANTIN**	

C. Partea III. SARCINI .

Inscrieri privind dezmembramintele dreptului de proprietate, drepturi reale de garanţie şi sarcini	Referinţe
NU SUNT	

Document care conține date cu caracter personal, protejat de prevederile Regulamentului (UE) nr. 679/2016 și Legii 190/2018

Anexa Nr. 1 La Partea I

Teren

Nr cadastral	Suprafaţa (mp)*	Observaţii / Referinţe
	4.400	

* Suprafaţa este determinată in planul de proiecţie Stereo 70.

DETALII LINIARE IMOBIL

Date referitoare la teren

Crt	Categorie folosință	Intra vilan	Suprafaţa (mp)	Tarla	Parcelă	Nr. topo	Observaţii / Referinţe
1	arabil	NU	4.324	1	23-24	-	
2	arabil	DA	76	1	23-24	-	

Lungime Segmente
1) Valorile lungimilor segmentelor sunt obţinute din proiecţie în plan.

Punct început	X / Y	Punct sfârşit	X / Y	Lungime segment (** (m)
1	241.205,332 436.178,842	2	241.214,952 436.218,303	40.617
2	241.214,952 436.218,303	3	241.204,389 436.224,674	12.336
3	241.204,389 436.224,674	4	241.079,325 436.058,707	207.813
4	241.079,325 436.058,707	5	241.084,69 436.054,678	6.709

Document care conține date cu caracter personal, protejat de prevederile Regulamentului (UE) nr. 679/2016 și Legii 190/2018

Punct început	X / Y	Punct sfârşit	X / Y	Lungime segment (** (m)
5	241.084,69 436.054,678	6	241.089,753 436.050,876	6.332
6	241.089,753 436.050,876	7	241.090,46 436.050,328	0.895
7	241.090,46 436.050,328	8	241.105,109 436.065,806	21.311
8	241.105,109 436.065,806	9	241.139,892 436.102,558	50.602
9	241.139,892 436.102,558	10	241.137,382 436.104,413	3.121
10	241.137,382 436.104,413	1	241.205,332 436.178,842	100.781

** Lungimile segmentelor sunt determinate în planul de proiecţie Stereo 70 şi sunt rotunjite la 1 milimetru.
*** Distanţa dintre puncte este formată din segmente cumulate ce sunt mai mici decât valoarea 1 milimetru.

DATE DESPRE IMOBILUL NR. 2377

Oficiul de Cadastru şi Publicitate Imobiliară CARAS-SEVERIN
Biroul de Cadastru şi Publicitate Imobiliară Resita

A. Partea I. Descrierea imobilului

TEREN Necunoscut — Nr. cadastral vechi:CC 1/17

Adresa: Loc. Bocsa, Jud. Caraș-Severin

Nr. Crt	Nr cadastral Nr. topografic	Suprafaţa* (mp)	Observaţii / Referinţe
A1		7.100	Sector cadastral:22 Teren neimprejmuit;

B. Partea II. Proprietari şi acte

Inscrieri privitoare la dreptul de proprietate şi alte drepturi reale		Referinţe
/		
Act Administrativ nr. 1, din 14/01/2024 emis de -;		
B1	Inscrierea posesiei, drept de PROPRIETATE, dobandit prin Lege, cota actuala 1/1, cota initiala 1/1	A1
	1) **NEIDENTIFICAT NEIDENTIFICAT**	
Act Normativ nr. Legea nr. 7, din 13/03/1996 emis de PARLAMENTUL ROMANIEI (.art. 13);		
B2	Se noteaza mentiunea proprietar neidentificat, rezerva comisiei locale de fond funciar.	A1

C. Partea III. SARCINI .

Inscrieri privind dezmembramintele dreptului de proprietate, drepturi reale de garanţie şi sarcini	Referinţe
NU SUNT	

Document care conține date cu caracter personal, protejat de prevederile Regulamentului (UE) nr. 679/2016 și Legii 190/2018

Anexa Nr. 1 La Partea I

Teren

Nr cadastral	Suprafaţa (mp)*	Observaţii / Referinţe
	7.100	

* Suprafaţa este determinată in planul de proiecţie Stereo 70.

DETALII LINIARE IMOBIL

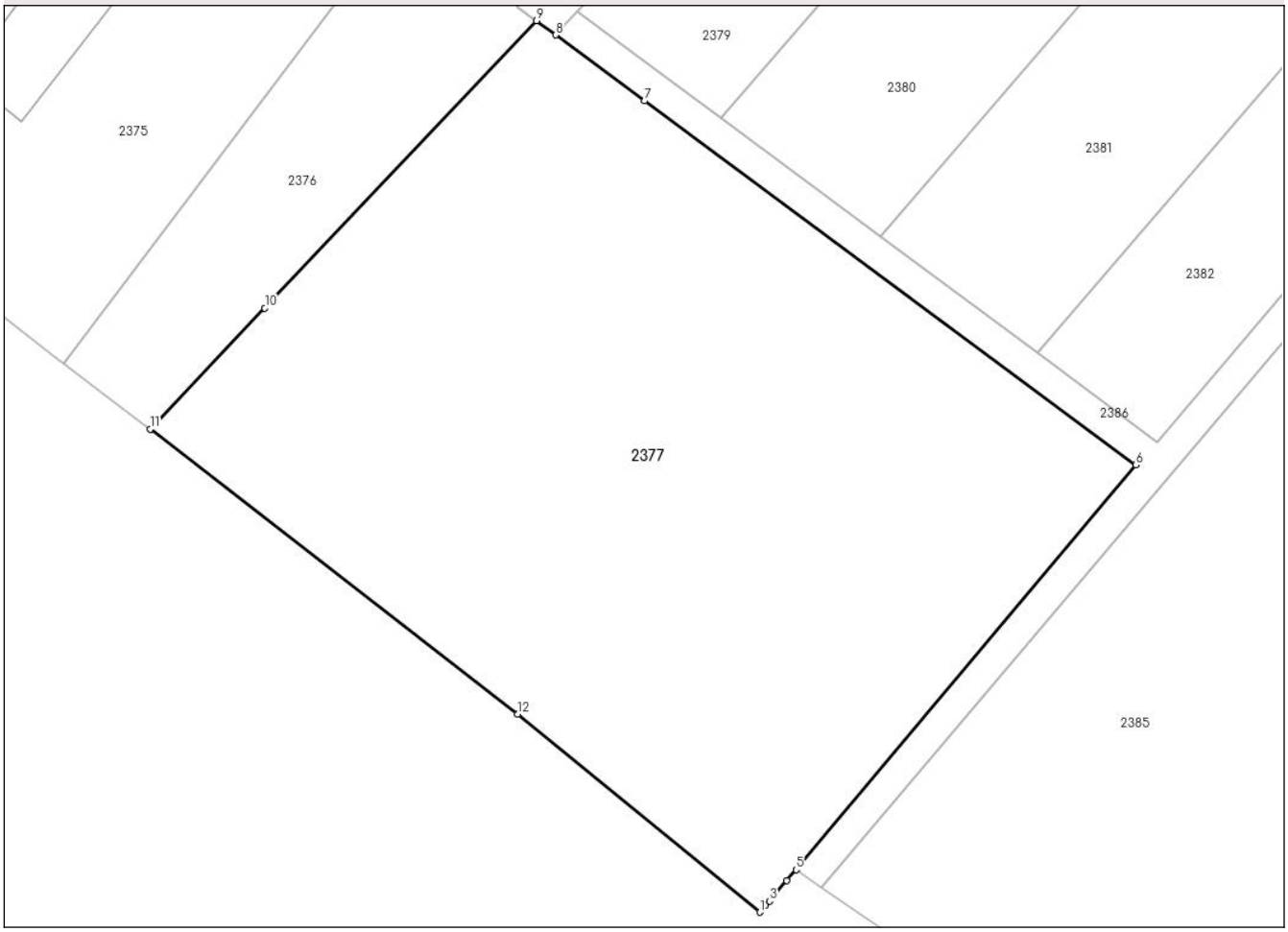

Date referitoare la teren

Crt	Categorie folosință	Intra vilan	Suprafaţa (mp)	Tarla	Parcelă	Nr. topo	Observaţii / Referinţe
1	curti constructii	DA	6.667	1	17	-	
2	curti constructii	NU	433	1	17	-	

Lungime Segmente
1) Valorile lungimilor segmentelor sunt obţinute din proiecţie în plan.

Punct început	X / Y	Punct sfârşit	X / Y	Lungime segment (** (m)
1	241.168,485 435.988,538	2	241.169,241 435.989,423	1.164
2	241.169,241 435.989,423	3	241.169,759 435.989,965	0.75
3	241.169,759 435.989,965	4	241.171,957 435.992,613	3.441
4	241.171,957 435.992,613	5	241.173,149 435.993,964	1.802

Document care conține date cu caracter personal, protejat de prevederile Regulamentului (UE) nr. 679/2016 și Legii 190/2018

Punct început	X / Y	Punct sfârşit	X / Y	Lungime segment (** (m)
5	241.173,149 435.993,964	6	241.216,644 436.045,733	67.615
6	241.216,644 436.045,733	7	241.153,738 436.092,307	78.271
7	241.153,738 436.092,307	8	241.142,359 436.100,732	14.158
8	241.142,359 436.100,732	9	241.139,892 436.102,558	3.069
9	241.139,892 436.102,558	10	241.105,109 436.065,806	50.602
10	241.105,109 436.065,806	11	241.090,46 436.050,328	21.311
11	241.090,46 436.050,328	12	241.137,496 436.013,86	59.517
12	241.137,496 436.013,86	1	241.168,485 435.988,538	40.019

** Lungimile segmentelor sunt determinate în planul de proiecţie Stereo 70 şi sunt rotunjite la 1 milimetru.
*** Distanţa dintre puncte este formată din segmente cumulate ce sunt mai mici decât valoarea 1 milimetru.

Document care conține date cu caracter personal, protejat de prevederile Regulamentului (UE) nr. 679/2016 și Legii 190/2018

DATE DESPRE IMOBILUL NR. 2379

Oficiul de Cadastru şi Publicitate Imobiliară CARAS-SEVERIN
Biroul de Cadastru şi Publicitate Imobiliară Resita

A. Partea I. Descrierea imobilului

TEREN Necunoscut Nr. cadastral vechi:A 1/22

Adresa: Loc. Bocsa, Jud. Caraș-Severin

Nr. Crt	Nr cadastral Nr. topografic	Suprafaţa* (mp)	Observaţii / Referinţe
A1		3.100	Sector cadastral:22 Teren neimprejmuit;

B. Partea II. Proprietari şi acte

Inscrieri privitoare la dreptul de proprietate şi alte drepturi reale		Referinţe
/		
Act Normativ Legea 7/1996, din 13/03/1996 emis de PARLAMENTUL ROMANIEI;		
B1	Intabulare, drept de PROPRIETATE, dobandit prin Lege, cota actuala 1/1, cota initiala 1/1	A1
	1) **NEIDENTIFICAT NEIDENTIFICAT**	
Act Normativ Legea 7/1996, din 13/03/1996 emis de PARLAMENTUL ROMANIEI (,art. 13);;		
B2	Se noteaza mentiunea de proprietar neidentificat.	A1

C. Partea III. SARCINI .

Inscrieri privind dezmembramintele dreptului de proprietate, drepturi reale de garanţie şi sarcini	Referinţe
NU SUNT	

Document care conține date cu caracter personal, protejat de prevederile Regulamentului (UE) nr. 679/2016 și Legii 190/2018

Anexa Nr. 1 La Partea I

Teren

Nr cadastral	Suprafaţa (mp)*	Observaţii / Referinţe
	3.100	

* Suprafaţa este determinată in planul de proiecţie Stereo 70.

DETALII LINIARE IMOBIL

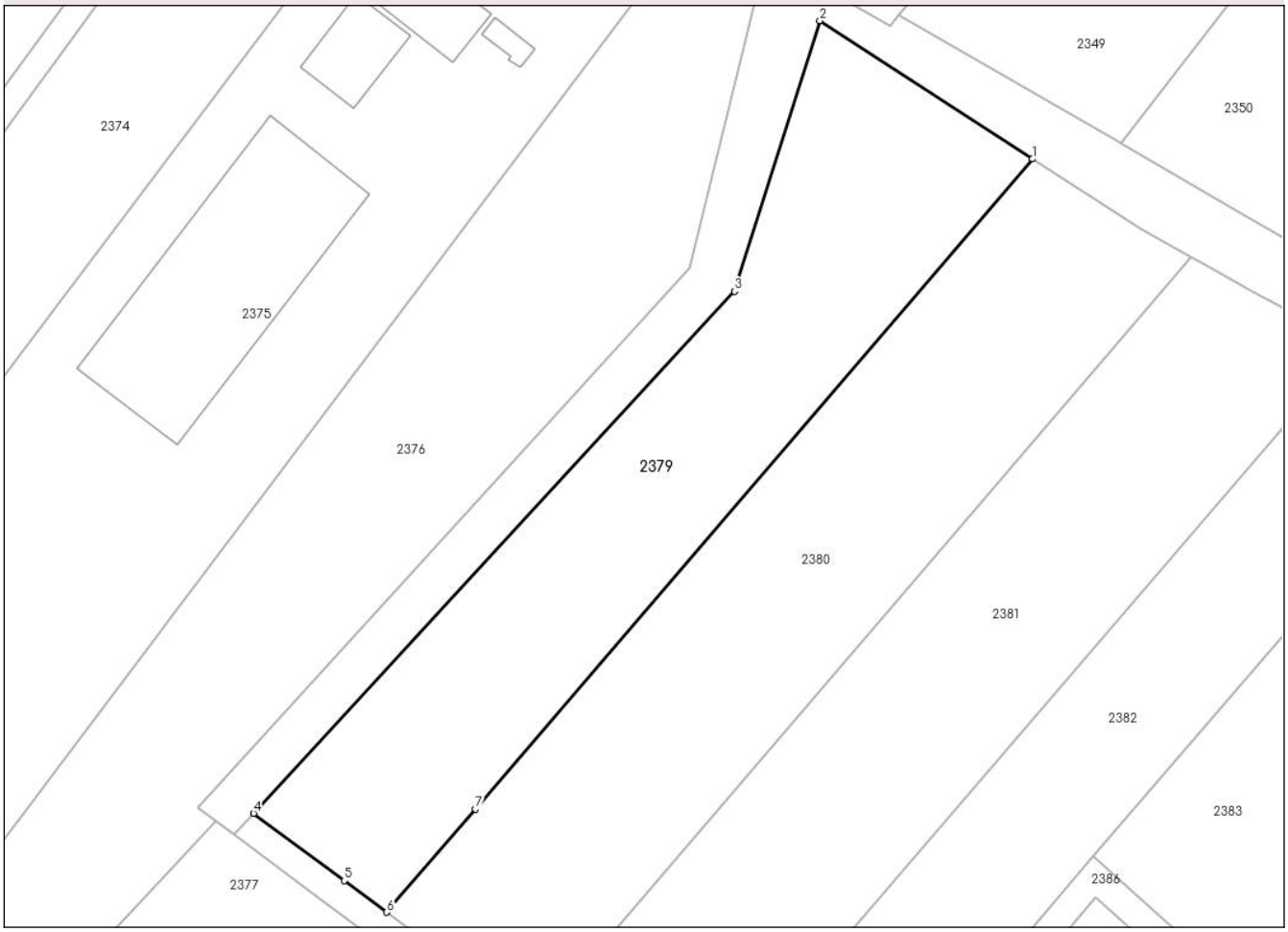

Date referitoare la teren

Crt	Categorie folosință	Intra vilan	Suprafaţa (mp)	Tarla	Parcelă	Nr. topo	Observaţii / Referinţe
1	arabil	NU	3.031	1	22	-	
2	arabil	DA	69	1	22	-	

Lungime Segmente
1) Valorile lungimilor segmentelor sunt obţinute din proiecţie în plan.

Punct început	X / Y	Punct sfârşit	X / Y	Lungime segment (** (m)
1	241.252,679 436.193,968	2	241.223,324 436.213,031	35.002
2	241.223,324 436.213,031	3	241.211,52 436.175,696	39.157
3	241.211,52 436.175,696	4	241.145,088 436.103,69	97.97
4	241.145,088 436.103,69	5	241.157,611 436.094,418	15.582

Document care conține date cu caracter personal, protejat de prevederile Regulamentului (UE) nr. 679/2016 și Legii 190/2018

Punct început	X / Y	Punct sfârşit	X / Y	Lungime segment (** (m)
5	241.157,611 436.094,418	6	241.163,503 436.090,056	7.331
6	241.163,503 436.090,056	7	241.175,713 436.104,283	18.748
7	241.175,713 436.104,283	1	241.252,679 436.193,968	118.183

** Lungimile segmentelor sunt determinate în planul de proiecţie Stereo 70 şi sunt rotunjite la 1 milimetru.
*** Distanţa dintre puncte este formată din segmente cumulate ce sunt mai mici decât valoarea 1 milimetru.

Document care conține date cu caracter personal, protejat de prevederile Regulamentului (UE) nr. 679/2016 și Legii 190/2018

DATE DESPRE IMOBILUL NR. 2380

Oficiul de Cadastru şi Publicitate Imobiliară CARAS-SEVERIN
Biroul de Cadastru şi Publicitate Imobiliară Resita

A. Partea I. Descrierea imobilului

TEREN Necunoscut Nr. cadastral vechi:A 1/21

Adresa: Loc. Bocsa, Jud. Caraș-Severin

Nr. Crt	Nr cadastral Nr. topografic	Suprafaţa* (mp)	Observaţii / Referinţe
A1		3.504	Sector cadastral:22 Teren neimprejmuit;

B. Partea II. Proprietari şi acte

Inscrieri privitoare la dreptul de proprietate şi alte drepturi reale		Referinţe
/		
Act Administrativ nr. 1193, din 20/07/1999 emis de CJSDPAT CARAS SEVERIN;		
B1	Intabulare, drept de PROPRIETATE, dobandit prin Reconstituire, cota actuala 1/1, cota initiala 1/1	A1
	1) **ZOLLER RUDOLF**	

C. Partea III. SARCINI .

Inscrieri privind dezmembramintele dreptului de proprietate, drepturi reale de garanţie şi sarcini	Referinţe
NU SUNT	

Document care conține date cu caracter personal, protejat de prevederile Regulamentului (UE) nr. 679/2016 și Legii 190/2018

Anexa Nr. 1 La Partea I

Teren

Nr cadastral	Suprafaţa (mp)*	Observaţii / Referinţe
	3.504	

* Suprafaţa este determinată in planul de proiecţie Stereo 70.

DETALII LINIARE IMOBIL

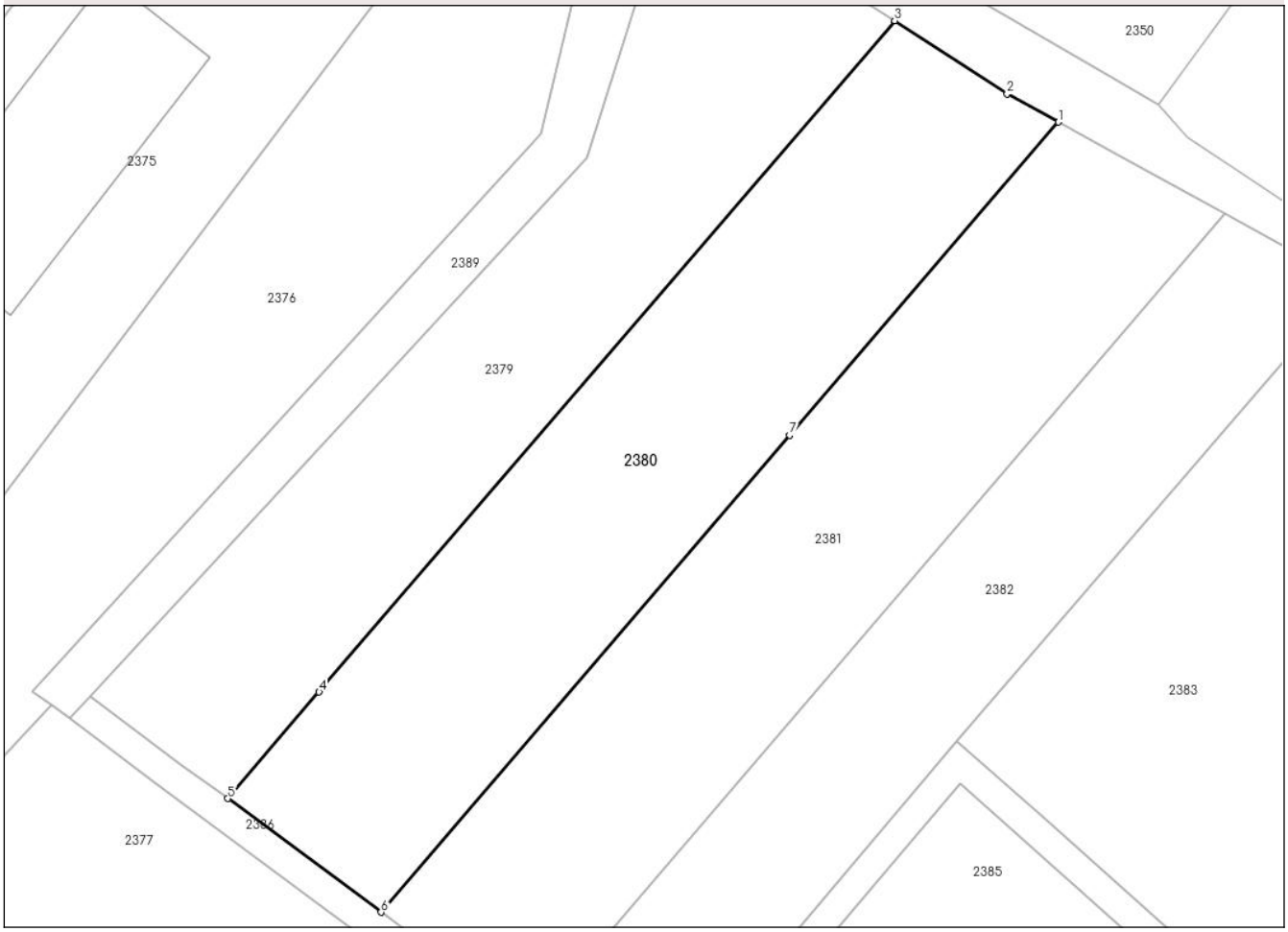

Date referitoare la teren

Crt	Categorie folosință	Intra vilan	Suprafaţa (mp)	Tarla	Parcelă	Nr. topo	Observaţii / Referinţe
1	arabil	NU	2.198	1	21	-	
2	arabil	DA	1.306	1	21	-	

Lungime Segmente
1) Valorile lungimilor segmentelor sunt obţinute din proiecţie în plan.

Punct început	X / Y	Punct sfârşit	X / Y	Lungime segment (** (m)
1	241.274,561 436.180,422	2	241.267,711 436.184,207	7.826
2	241.267,711 436.184,207	3	241.252,679 436.193,968	17.923
3	241.252,679 436.193,968	4	241.175,713 436.104,283	118.183
4	241.175,713 436.104,283	5	241.163,503 436.090,056	18.748

Document care conține date cu caracter personal, protejat de prevederile Regulamentului (UE) nr. 679/2016 și Legii 190/2018

Punct început	X / Y	Punct sfârşit	X / Y	Lungime segment (** (m)
5	241.163,503 436.090,056	6	241.183,992 436.074,886	25.494
6	241.183,992 436.074,886	7	241.238,66 436.138,588	83.944
7	241.238,66 436.138,588	1	241.274,561 436.180,422	55.127

** Lungimile segmentelor sunt determinate în planul de proiecţie Stereo 70 şi sunt rotunjite la 1 milimetru.
*** Distanţa dintre puncte este formată din segmente cumulate ce sunt mai mici decât valoarea 1 milimetru.

Document care conține date cu caracter personal, protejat de prevederile Regulamentului (UE) nr. 679/2016 și Legii 190/2018

DATE DESPRE IMOBILUL NR. 2381

Oficiul de Cadastru şi Publicitate Imobiliară CARAS-SEVERIN
Biroul de Cadastru şi Publicitate Imobiliară Resita

A. Partea I. Descrierea imobilului

TEREN Necunoscut Nr. cadastral vechi:A 1/20

Adresa: Loc. Bocsa, Jud. Caraș-Severin

Nr. Crt	Nr cadastral Nr. topografic	Suprafaţa* (mp)	Observaţii / Referinţe
A1		3.500	Sector cadastral:22 Teren neimprejmuit;

B. Partea II. Proprietari şi acte

Inscrieri privitoare la dreptul de proprietate şi alte drepturi reale		Referinţe
/		
Act Administrativ nr. 1, din 14/01/2024 emis de -;		
B1	Inscrierea posesiei, drept de PROPRIETATE, dobandit prin Lege, cota actuala 1/1, cota initiala 1/1	A1
	1) **NEIDENTIFICAT NEIDENTIFICAT**	
Act Normativ nr. Legea nr. 7, din 13/03/1996 emis de PARLAMENTUL ROMANIEI (.art. 13);		
B2	Se noteaza mentiunea proprietar neidentificat, rezerva comisiei locale de fond funciar.	A1

C. Partea III. SARCINI .

Inscrieri privind dezmembramintele dreptului de proprietate, drepturi reale de garanţie şi sarcini	Referinţe
NU SUNT	

Document care conține date cu caracter personal, protejat de prevederile Regulamentului (UE) nr. 679/2016 și Legii 190/2018

Anexa Nr. 1 La Partea I

Teren

Nr cadastral	Suprafaţa (mp)*	Observaţii / Referinţe
	3.500	

* Suprafaţa este determinată in planul de proiecţie Stereo 70.

DETALII LINIARE IMOBIL

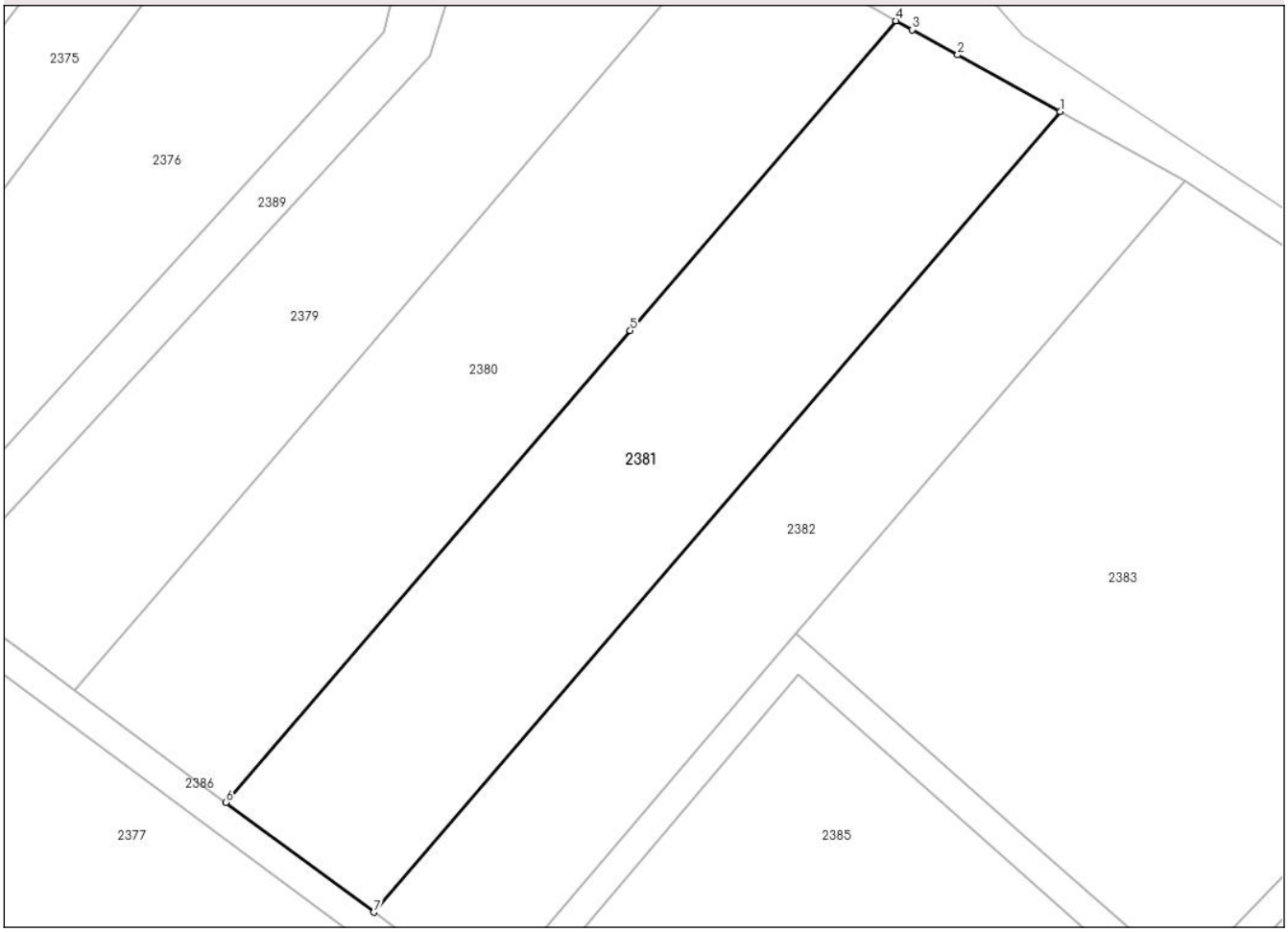

Date referitoare la teren

Crt	Categorie folosință	Intra vilan	Suprafaţa (mp)	Tarla	Parcelă	Nr. topo	Observaţii / Referinţe
1	arabil	DA	3.325	1	20	-	
2	arabil	NU	175	1	20	-	

Lungime Segmente
1) Valorile lungimilor segmentelor sunt obţinute din proiecţie în plan.

Punct început	X / Y	Punct sfârşit	X / Y	Lungime segment (** (m)
1	241.296,789 436.168,14	2	241.282,907 436.175,811	15.86
2	241.282,907 436.175,811	3	241.276,744 436.179,216	7.041
3	241.276,744 436.179,216	4	241.274,561 436.180,422	2.494
4	241.274,561 436.180,422	5	241.238,66 436.138,588	55.127

Document care conține date cu caracter personal, protejat de prevederile Regulamentului (UE) nr. 679/2016 și Legii 190/2018

Punct început	X / Y	Punct sfârşit	X / Y	Lungime segment (** (m)
5	241.238,66 436.138,588	6	241.183,992 436.074,886	83.944
6	241.183,992 436.074,886	7	241.204,028 436.060,051	24.93
7	241.204,028 436.060,051	1	241.296,789 436.168,14	142.435

** Lungimile segmentelor sunt determinate în planul de proiecţie Stereo 70 şi sunt rotunjite la 1 milimetru.
*** Distanţa dintre puncte este formată din segmente cumulate ce sunt mai mici decât valoarea 1 milimetru.

Document care conține date cu caracter personal, protejat de prevederile Regulamentului (UE) nr. 679/2016 și Legii 190/2018

DATE DESPRE IMOBILUL NR. 2382

Oficiul de Cadastru şi Publicitate Imobiliară CARAS-SEVERIN
Biroul de Cadastru şi Publicitate Imobiliară Resita

A. Partea I. Descrierea imobilului

TEREN Intravilan Nr. cadastral vechi:A I/19

Adresa: Loc. Bocsa, Jud. Caraș-Severin

Nr. Crt	Nr cadastral Nr. topografic	Suprafaţa* (mp)	Observaţii / Referinţe
A1		2.700	Sector cadastral:22 Teren neimprejmuit;

B. Partea II. Proprietari şi acte

Inscrieri privitoare la dreptul de proprietate şi alte drepturi reale		Referinţe
/		
Act Administrativ nr. 877, din 04/11/1994 emis de CJSDPAT CARAS SEVERIN;		
B1	Intabulare, drept de PROPRIETATE, dobandit prin Reconstituire, cota actuala 1/1, cota initiala 1/1	A1
	1) **DIHEL MARIA** 2) **DIHEL ION**	

C. Partea III. SARCINI .

Inscrieri privind dezmembramintele dreptului de proprietate, drepturi reale de garanţie şi sarcini	Referinţe
NU SUNT	

Document care conține date cu caracter personal, protejat de prevederile Regulamentului (UE) nr. 679/2016 și Legii 190/2018

Anexa Nr. 1 La Partea I

Teren

Nr cadastral	Suprafaţa (mp)*	Observaţii / Referinţe
	2.700	

* Suprafaţa este determinată in planul de proiecţie Stereo 70.

DETALII LINIARE IMOBIL

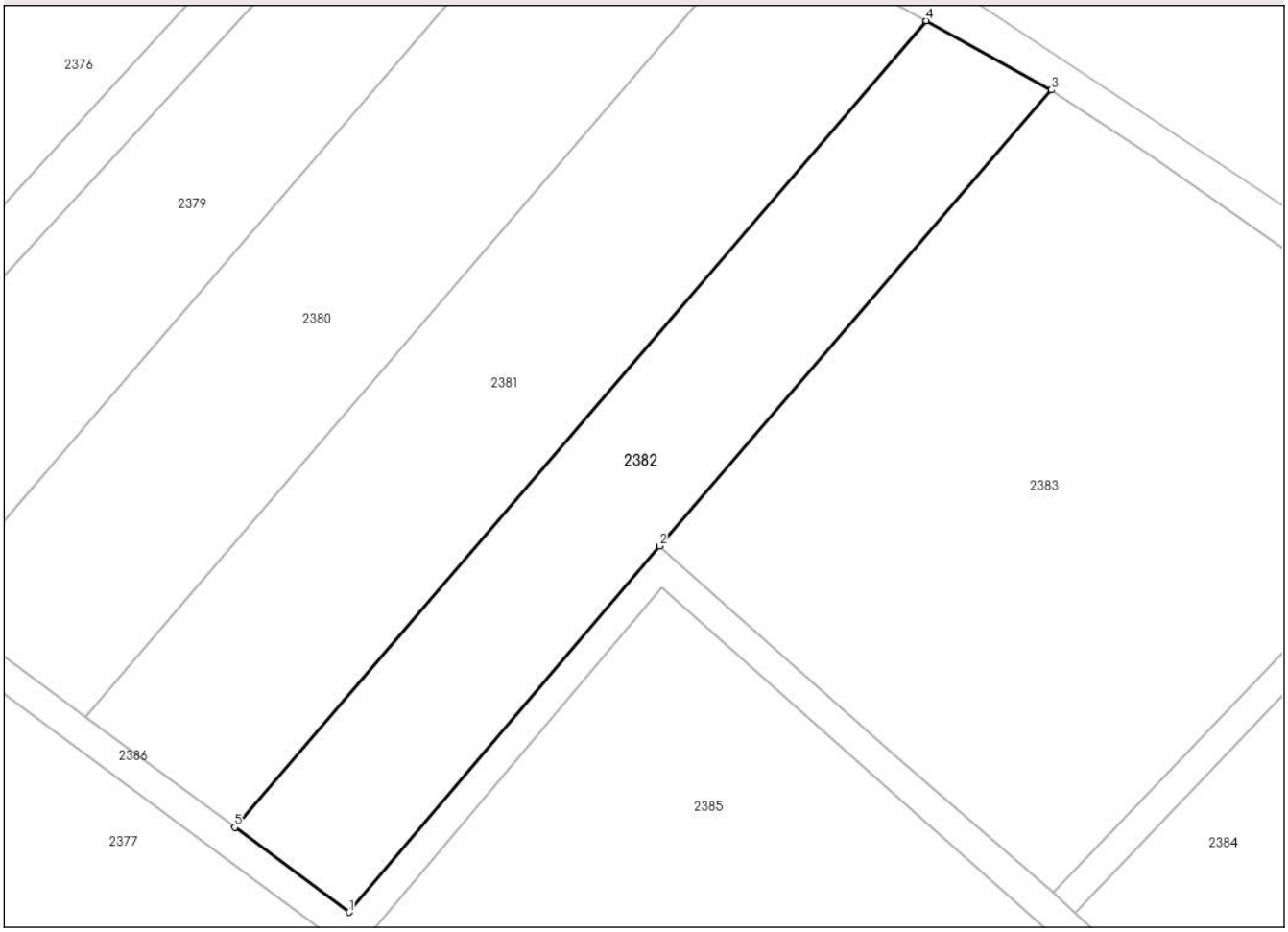

Date referitoare la teren

Crt	Categorie folosință	Intra vilan	Suprafaţa (mp)	Tarla	Parcelă	Nr. topo	Observaţii / Referinţe
1	arabil	DA	2.700	I	19	-	

Lungime Segmente
1) Valorile lungimilor segmentelor sunt obţinute din proiecţie în plan.

Punct început	X / Y	Punct sfârşit	X / Y	Lungime segment (** (m)
1	241.219,362 436.048,698	2	241.260,995 436.097,745	64.334
2	241.260,995 436.097,745	3	241.313,581 436.158,862	80.626
3	241.313,581 436.158,862	4	241.296,789 436.168,14	19.185
4	241.296,789 436.168,14	5	241.204,028 436.060,051	142.435
5	241.204,028 436.060,051	1	241.219,362 436.048,698	19.079

Document care conține date cu caracter personal, protejat de prevederile Regulamentului (UE) nr. 679/2016 și Legii 190/2018

** Lungimile segmentelor sunt determinate în planul de proiecţie Stereo 70 şi sunt rotunjite la 1 milimetru.
*** Distanţa dintre puncte este formată din segmente cumulate ce sunt mai mici decât valoarea 1 milimetru.

Document care conține date cu caracter personal, protejat de prevederile Regulamentului (UE) nr. 679/2016 și Legii 190/2018

DATE DESPRE IMOBILUL NR. 2383

Oficiul de Cadastru şi Publicitate Imobiliară CARAS-SEVERIN
Biroul de Cadastru şi Publicitate Imobiliară Resita

A. Partea I. Descrierea imobilului

Nr. CF vechi:4697 Bocsa Română
Nr. cadastral vechi:495

TEREN Intravilan

Adresa: Loc. Bocsa, Jud. Caraș-Severin

Nr. Crt	Nr cadastral Nr. topografic	Suprafaţa* (mp)	Observaţii / Referinţe
A1	40613	6.132	Sector cadastral:22 Teren neimprejmuit;

B. Partea II. Proprietari şi acte

Inscrieri privitoare la dreptul de proprietate şi alte drepturi reale		Referinţe
2525 / 27/05/2003		
Act Notarial nr. Act nr.2460/2003 de unificare, din 01/01/2003 emis de NP Neamtu C;		
B1	Intabulare, drept de PROPRIETATE, unificare recte cumparare, dobandit prin Conventie, cota actuala 1/1, cota initiala 1/1	A1
	1) **MOLDOVAN PETRU IOAN**	

C. Partea III. SARCINI .

Inscrieri privind dezmembramintele dreptului de proprietate, drepturi reale de garanţie şi sarcini	Referinţe
NU SUNT	

Document care conține date cu caracter personal, protejat de prevederile Regulamentului (UE) nr. 679/2016 și Legii 190/2018

Anexa Nr. 1 La Partea I

Teren

Nr cadastral	Suprafaţa (mp)*	Observaţii / Referinţe
40613	6.132	

* Suprafaţa este determinată in planul de proiecţie Stereo 70.

DETALII LINIARE IMOBIL

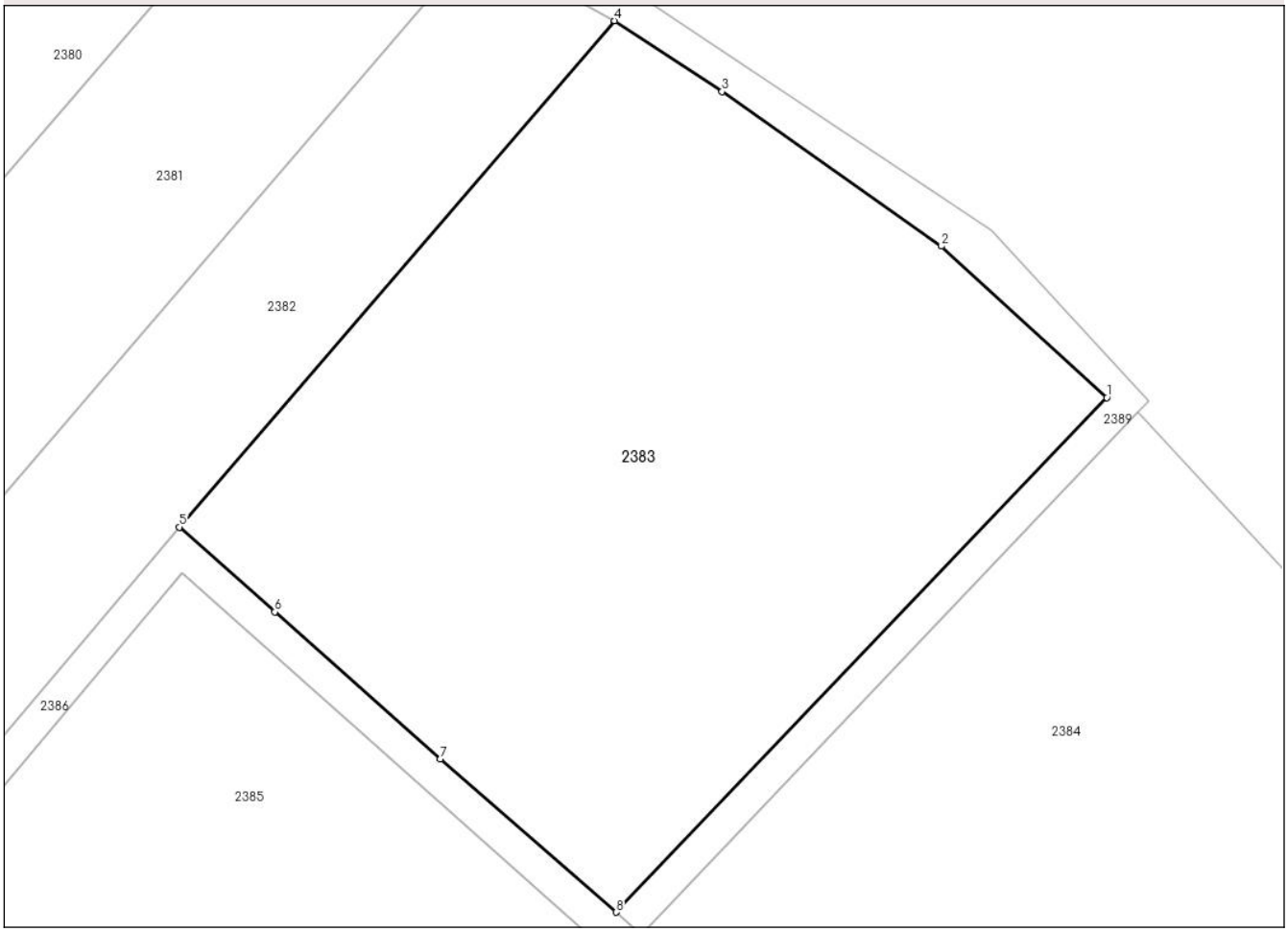

Date referitoare la teren

Crt	Categorie folosință	Intra vilan	Suprafaţa (mp)	Tarla	Parcelă	Nr. topo	Observaţii / Referinţe
1	arabil	DA	6.132	1	2015/1-2016/2-2017/2-2016/1	-	

Lungime Segmente
1) Valorile lungimilor segmentelor sunt obţinute din proiecţie în plan.

Punct început	X / Y	Punct sfârşit	X / Y	Lungime segment (** (m)
1	241.373,045 436.113,386	2	241.353,072 436.131,655	27.068
2	241.353,072 436.131,655	3	241.326,564 436.150,318	32.419
3	241.326,564 436.150,318	4	241.313,581 436.158,862	15.542
4	241.313,581 436.158,862	5	241.260,995 436.097,745	80.626

Document care conține date cu caracter personal, protejat de prevederile Regulamentului (UE) nr. 679/2016 și Legii 190/2018

Punct început	X / Y	Punct sfârşit	X / Y	Lungime segment (** (m)
5	241.260,995 436.097,745	6	241.272,524 436.087,511	15.416
6	241.272,524 436.087,511	7	241.292,503 436.069,775	26.716
7	241.292,503 436.069,775	8	241.313,759 436.051,268	28.184
8	241.313,759 436.051,268	1	241.373,045 436.113,386	85.869

** Lungimile segmentelor sunt determinate în planul de proiecţie Stereo 70 şi sunt rotunjite la 1 milimetru.
*** Distanţa dintre puncte este formată din segmente cumulate ce sunt mai mici decât valoarea 1 milimetru.

Document care conține date cu caracter personal, protejat de prevederile Regulamentului (UE) nr. 679/2016 și Legii 190/2018

DATE DESPRE IMOBILUL NR. 2384

Oficiul de Cadastru şi Publicitate Imobiliară CARAS-SEVERIN
Biroul de Cadastru şi Publicitate Imobiliară Resita

A. Partea I. Descrierea imobilului

Nr. CF vechi:4702 Bocsa Română
Nr. cadastral vechi:494

TEREN Intravilan

Adresa: Loc. Bocsa, Jud. Caraș-Severin

Nr. Crt	Nr cadastral Nr. topografic	Suprafaţa* (mp)	Observaţii / Referinţe
A1	40612	5.124	Sector cadastral:22 Teren neimprejmuit;

B. Partea II. Proprietari şi acte

Inscrieri privitoare la dreptul de proprietate şi alte drepturi reale		Referinţe
2595 / 30/05/2003		
Act Notarial nr. Act nr.2461/2003, din 01/01/2003 emis de NP Neamtu C (de unificare);		
B1	Intabulare, drept de PROPRIETATE, unificare recte succesiune, dobandit prin Conventie, cota actuala 1/1, cota initiala 1/1	A1
	1) **MOLDOVAN PETRU IOAN**	

C. Partea III. SARCINI .

Inscrieri privind dezmembramintele dreptului de proprietate, drepturi reale de garanţie şi sarcini	Referinţe
NU SUNT	

Document care conține date cu caracter personal, protejat de prevederile Regulamentului (UE) nr. 679/2016 și Legii 190/2018

Anexa Nr. 1 La Partea I

Teren

Nr cadastral	Suprafaţa (mp)*	Observaţii / Referinţe
40612	5.124	

* Suprafaţa este determinată in planul de proiecţie Stereo 70.

DETALII LINIARE IMOBIL

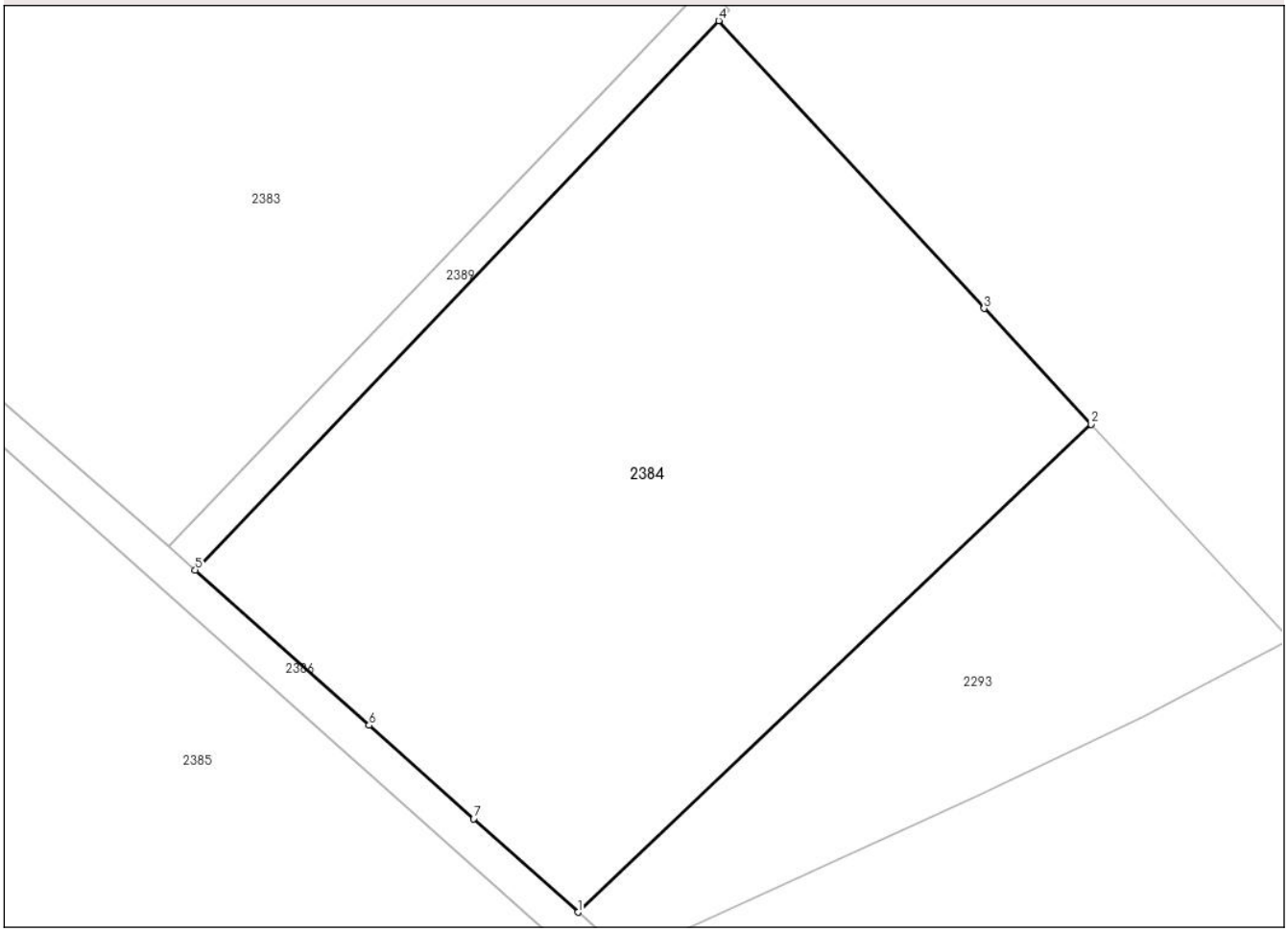

Date referitoare la teren

Crt	Categorie folosință	Intra vilan	Suprafaţa (mp)	Tarla	Parcelă	Nr. topo	Observaţii / Referinţe
1	arabil	DA	5.124	1	(2018/4-2017/1-2018/2-2018/3)	-	

Lungime Segmente
1) Valorile lungimilor segmentelor sunt obţinute din proiecţie în plan.

Punct început	X / Y	Punct sfârşit	X / Y	Lungime segment (** (m)
1	241.360,698 436.009,341	2	241.419,591 436.065,336	81.264
2	241.419,591 436.065,336	3	241.407,331 436.078,619	18.076
3	241.407,331 436.078,619	4	241.376,876 436.111,618	44.905
4	241.376,876 436.111,618	5	241.316,744 436.048,605	87.1

Document care conține date cu caracter personal, protejat de prevederile Regulamentului (UE) nr. 679/2016 și Legii 190/2018

Punct început	X / Y	Punct sfârşit	X / Y	Lungime segment (** (m)
5	241.316,744 436.048,605	6	241.336,695 436.030,784	26.751
6	241.336,695 436.030,784	7	241.348,697 436.020,062	16.094
7	241.348,697 436.020,062	1	241.360,698 436.009,341	16.092

** Lungimile segmentelor sunt determinate în planul de proiecţie Stereo 70 şi sunt rotunjite la 1 milimetru.
*** Distanţa dintre puncte este formată din segmente cumulate ce sunt mai mici decât valoarea 1 milimetru.

Document care conține date cu caracter personal, protejat de prevederile Regulamentului (UE) nr. 679/2016 și Legii 190/2018

DATE DESPRE IMOBILUL NR. 2385

Oficiul de Cadastru şi Publicitate Imobiliară CARAS-SEVERIN
Biroul de Cadastru şi Publicitate Imobiliară Resita

A. Partea I. Descrierea imobilului

TEREN Intravilan Nr. cadastral vechi:CC 1/16

Adresa: Loc. Bocsa, Jud. Caraș-Severin

Nr. Crt	Nr cadastral Nr. topografic	Suprafaţa* (mp)	Observaţii / Referinţe
A1		13.800	Sector cadastral:22 Teren neimprejmuit;

B. Partea II. Proprietari şi acte

Inscrieri privitoare la dreptul de proprietate şi alte drepturi reale		Referinţe
/		
Act Administrativ nr. 1, din 14/01/2024 emis de -;		
B1	Inscrierea posesiei, drept de PROPRIETATE, dobandit prin Lege, cota actuala 1/1, cota initiala 1/1	A1
	1) **NEIDENTIFICAT NEIDENTIFICAT**	
Act Normativ nr. Legea nr. 7, din 13/03/1996 emis de PARLAMENTUL ROMANIEI (.art. 13);		
B2	Se noteaza mentiunea proprietar neidentificat, rezerva comisiei locale de fond funciar.	A1

C. Partea III. SARCINI .

Inscrieri privind dezmembramintele dreptului de proprietate, drepturi reale de garanţie şi sarcini	Referinţe
NU SUNT	

Document care conține date cu caracter personal, protejat de prevederile Regulamentului (UE) nr. 679/2016 și Legii 190/2018

Anexa Nr. 1 La Partea I

Teren

Nr cadastral	Suprafaţa (mp)*	Observaţii / Referinţe
	13.800	

* Suprafaţa este determinată in planul de proiecţie Stereo 70.

DETALII LINIARE IMOBIL

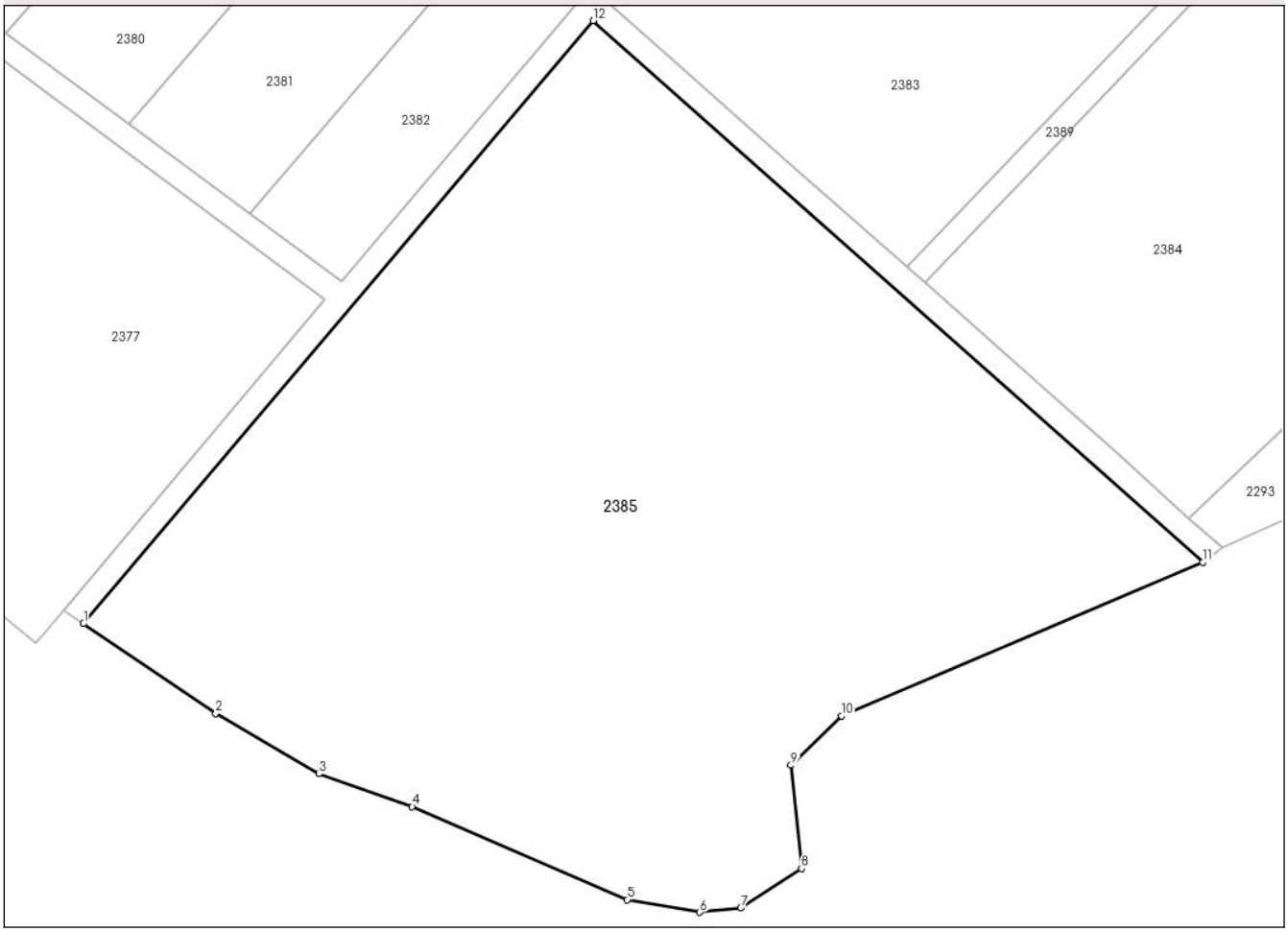

Date referitoare la teren

Crt	Categorie folosință	Intra vilan	Suprafaţa (mp)	Tarla	Parcelă	Nr. topo	Observaţii / Referinţe
1	curti constructii	DA	13.800	1	16	-	

Lungime Segmente
1) Valorile lungimilor segmentelor sunt obţinute din proiecţie în plan.

Punct început	X / Y	Punct sfârşit	X / Y	Lungime segment (** (m)
1	241.176,407 435.991,748	2	241.198,431 435.976,764	26.638
2	241.198,431 435.976,764	3	241.215,655 435.966,736	19.931
3	241.215,655 435.966,736	4	241.231,192 435.961,256	16.475
4	241.231,192 435.961,256	5	241.267,04 435.945,774	39.048
5	241.267,04 435.945,774	6	241.279,145 435.943,693	12.283

Document care conține date cu caracter personal, protejat de prevederile Regulamentului (UE) nr. 679/2016 și Legii 190/2018

Punct început	X / Y	Punct sfârşit	X / Y	Lungime segment (** (m)
6	241.279,145 435.943,693	7	241.285,961 435.944,391	6.852
7	241.285,961 435.944,391	8	241.296,11 435.950,99	12.106
8	241.296,11 435.950,99	9	241.294,331 435.968,152	17.254
9	241.294,331 435.968,152	10	241.302,793 435.976,341	11.776
10	241.302,793 435.976,341	11	241.362,958 436.001,959	65.392
11	241.362,958 436.001,959	12	241.261,375 436.092,148	135.842
12	241.261,375 436.092,148	1	241.176,407 435.991,748	131.528

** Lungimile segmentelor sunt determinate în planul de proiecţie Stereo 70 şi sunt rotunjite la 1 milimetru.
*** Distanţa dintre puncte este formată din segmente cumulate ce sunt mai mici decât valoarea 1 milimetru.

Document care conține date cu caracter personal, protejat de prevederile Regulamentului (UE) nr. 679/2016 și Legii 190/2018

DATE DESPRE IMOBILUL NR. 2386

Oficiul de Cadastru şi Publicitate Imobiliară CARAS-SEVERIN
Biroul de Cadastru şi Publicitate Imobiliară Resita

A. Partea I. Descrierea imobilului

TEREN Necunoscut

Adresa: Loc. Bocsa, Jud. Caraș-Severin

Nr. Crt	Nr cadastral Nr. topografic	Suprafaţa* (mp)	Observaţii / Referinţe
A1		1.465	Sector cadastral:22 Teren neimprejmuit;

B. Partea II. Proprietari şi acte

Inscrieri privitoare la dreptul de proprietate şi alte drepturi reale		Referinţe
/		
Act Administrativ nr. 14, din 30/01/2025 emis de PRIMARIA ORASULUI BOCSA;		
B1	Intabulare, drept de PROPRIETATE, dobandit prin Lege, cota actuala 1/1, cota initiala 1/1	A1
	1) **ORASUL BOCSA** , CIF:9999999999999, , Domeniul public	

C. Partea III. SARCINI .

Inscrieri privind dezmembramintele dreptului de proprietate, drepturi reale de garanţie şi sarcini	Referinţe
NU SUNT	

Anexa Nr. 1 La Partea I

Teren

Nr cadastral	Suprafaţa (mp)*	Observaţii / Referinţe
	1.465	

* Suprafaţa este determinată in planul de proiecţie Stereo 70.

DETALII LINIARE IMOBIL

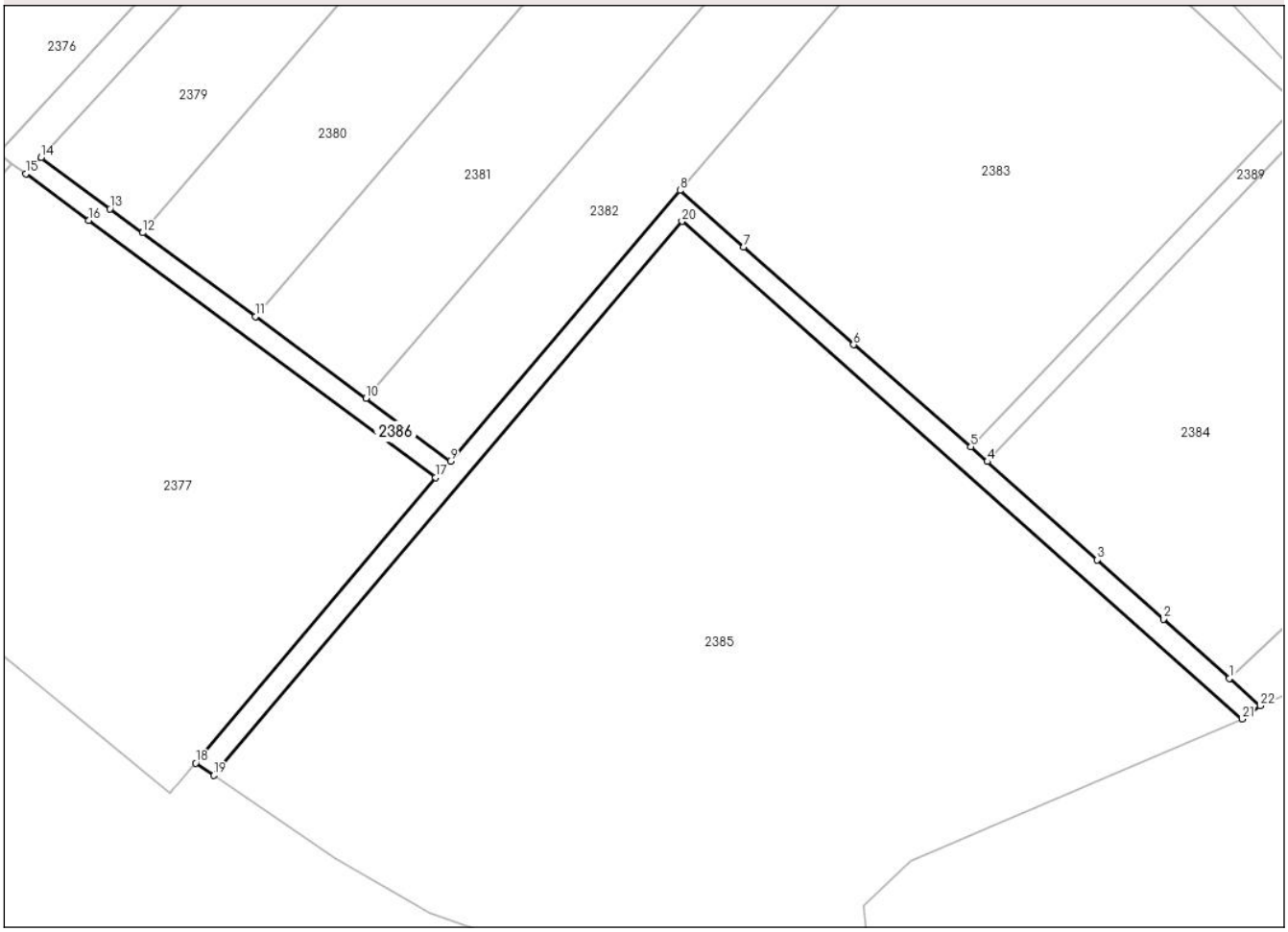

Date referitoare la teren

Crt	Categorie folosință	Intra vilan	Suprafaţa (mp)	Tarla	Parcelă	Nr. topo	Observaţii / Referinţe
1	drum	DA	1.405	-	-	-	
2	drum	NU	60	-	-	-	

Lungime Segmente

1) Valorile lungimilor segmentelor sunt obţinute din proiecţie în plan.

Punct început	X / Y	Punct sfârşit	X / Y	Lungime segment (** (m)
1	241.360,698 436.009,341	2	241.348,697 436.020,062	16.092
3	241.336,695 436.030,784	4	241.316,744 436.048,605	26.751
5	241.313,759 436.051,268	6	241.292,503 436.069,775	28.184
7	241.272,524 436.087,511	8	241.260,995 436.097,745	15.416

Punct început	X / Y	Punct sfârşit	X / Y	Lungime segment (** (m)
2	241.348,697 436.020,062	3	241.336,695 436.030,784	16.094
4	241.316,744 436.048,605	5	241.313,759 436.051,268	4.0
6	241.292,503 436.069,775	7	241.272,524 436.087,511	26.716
8	241.260,995 436.097,745	9	241.219,362 436.048,698	64.334

Document care conține date cu caracter personal, protejat de prevederile Regulamentului (UE) nr. 679/2016 și Legii 190/2018

Punct început	X / Y	Punct sfârşit	X / Y	Lungime segment (** (m)
9	241.219,362 436.048,698	10	241.204,028 436.060,051	19.079
11	241.183,992 436.074,886	12	241.163,503 436.090,056	25.494
13	241.157,611 436.094,418	14	241.145,088 436.103,69	15.582
15	241.142,359 436.100,732	16	241.153,738 436.092,307	14.158
17	241.216,644 436.045,733	18	241.173,149 435.993,964	67.615
19	241.176,407 435.991,748	20	241.261,375 436.092,148	131.528
21	241.362,958 436.001,959	22	241.366,256 436.004,378	4.09

Punct început	X / Y	Punct sfârşit	X / Y	Lungime segment (** (m)
10	241.204,028 436.060,051	11	241.183,992 436.074,886	24.93
12	241.163,503 436.090,056	13	241.157,611 436.094,418	7.331
14	241.145,088 436.103,69	15	241.142,359 436.100,732	4.025
16	241.153,738 436.092,307	17	241.216,644 436.045,733	78.271
18	241.173,149 435.993,964	19	241.176,407 435.991,748	3.94
20	241.261,375 436.092,148	21	241.362,958 436.001,959	135.842
22	241.366,256 436.004,378	1	241.360,698 436.009,341	7.451

** Lungimile segmentelor sunt determinate în planul de proiecţie Stereo 70 şi sunt rotunjite la 1 milimetru.
*** Distanţa dintre puncte este formată din segmente cumulate ce sunt mai mici decât valoarea 1 milimetru.

Document care conține date cu caracter personal, protejat de prevederile Regulamentului (UE) nr. 679/2016 și Legii 190/2018

DATE DESPRE IMOBILUL NR. 2389

Oficiul de Cadastru şi Publicitate Imobiliară CARAS-SEVERIN
Biroul de Cadastru şi Publicitate Imobiliară Resita

A. Partea I. Descrierea imobilului

Nr. cadastral vechi:CP4,CS42,CS44,CS46,CS 45

TEREN Necunoscut

Adresa: Loc. Bocsa, Jud. Caraș-Severin

Nr. Crt	Nr cadastral Nr. topografic	Suprafaţa* (mp)	Observaţii / Referinţe
A1		15.997	Sector cadastral:22 Teren neimprejmuit;

B. Partea II. Proprietari şi acte

Inscrieri privitoare la dreptul de proprietate şi alte drepturi reale		Referinţe
/		
Act Administrativ nr. 14, din 30/01/2025 emis de PRIMARIA ORASULUI BOCSA;		
B1	Intabulare, drept de PROPRIETATE, dobandit prin Lege, cota actuala 1/1, cota initiala 1/1	A1
	1) **ORASUL BOCSA** , CIF:9999999999999, , Domeniul public	

C. Partea III. SARCINI .

Inscrieri privind dezmembramintele dreptului de proprietate, drepturi reale de garanţie şi sarcini	Referinţe
NU SUNT	

Anexa Nr. 1 La Partea I

Teren

Nr cadastral	Suprafaţa (mp)*	Observaţii / Referinţe
	15.997	

* Suprafaţa este determinată in planul de proiecţie Stereo 70.

DETALII LINIARE IMOBIL

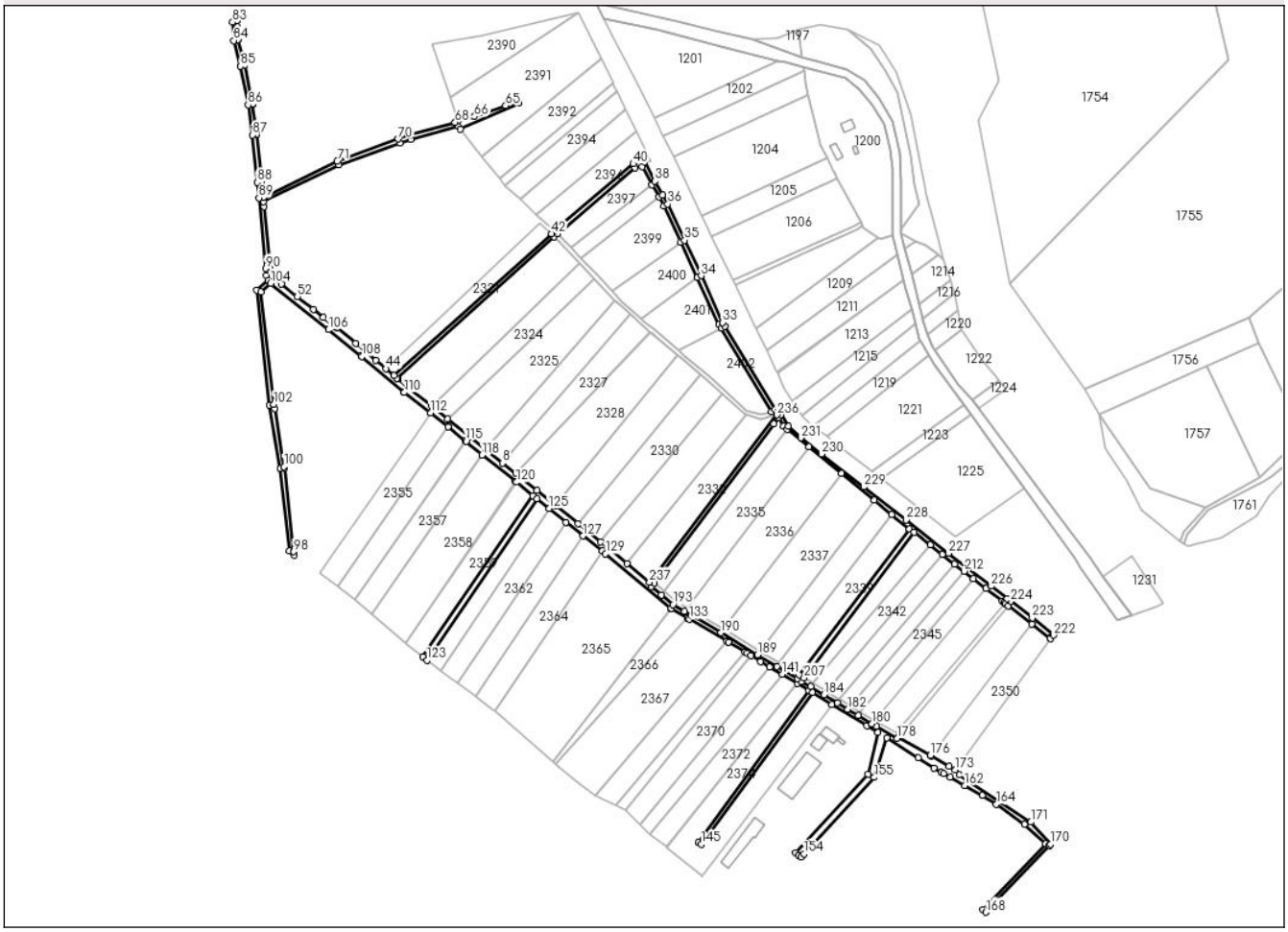

Date referitoare la teren

Crt	Categorie folosință	Intra vilan	Suprafaţa (mp)	Tarla	Parcelă	Nr. topo	Observaţii / Referinţe
1	ape curgatoare	NU	15.044	-	CP4,CS42, CS44,CS46, CS 45	-	
2	ape curgatoare	DA	953	-	CP4,CS42, CS44,CS46, CS45	-	

Lungime Segmente

1) Valorile lungimilor segmentelor sunt obţinute din proiecţie în plan.

Punct început	X / Y	Punct sfârşit	X / Y	Lungime segment
1	240.977,918 436.377,477	2	240.961,498 436.391,148	21.366
4	240.931,594 436.415,127	5	240.910,229 436.432,259	27.386
7	240.872,869 436.462,066	8	240.860,447 436.471,935	15.865

Punct început	X / Y	Punct sfârşit	X / Y	Lungime segment
2	240.961,498 436.391,148	3	240.953,059 436.397,915	10.817
5	240.910,229 436.432,259	6	240.892,986 436.446,085	22.102
8	240.860,447 436.471,935	9	240.844,897 436.484,287	19.859

Punct început	X / Y	Punct sfârşit	X / Y	Lungime segment
3	240.953,059 436.397,915	4	240.931,594 436.415,127	27.514
6	240.892,986 436.446,085	7	240.872,869 436.462,066	25.692
9	240.844,897 436.484,287	10	240.844,822 436.484,35	0.098

Document care conține date cu caracter personal, protejat de prevederile Regulamentului (UE) nr. 679/2016 și Legii 190/2018

Punct început	X / Y	Punct sfârşit	X / Y	Lungime segment
10	240.844,822 436.484,35	11	240.830,487 436.496,435	18.749
13	240.793,796 436.525,732	14	240.771,582 436.543,389	28.377
16	240.761,043 436.552,138	17	240.909,217 436.685,294	199.214
19	240.985,604 436.750,353	20	240.992,296 436.751,292	6.758
22	241.008,323 436.722,764	23	241.012,968 436.714,496	9.483
25	241.044,306 436.646,881	26	241.064,749 436.602,774	48.614
28	241.114,323 436.520,278	29	241.119,621 436.517,456	6.003
31	241.117,641 436.522,522	32	241.070,311 436.601,211	91.826
34	241.047,935 436.648,563	35	241.032,353 436.682,184	37.056
37	241.011,81 436.724,724	38	241.004,399 436.737,915	15.13
40	240.983,897 436.754,153	41	240.909,562 436.690,901	97.604
43	240.758,113 436.554,632	44	240.750,517 436.561,1	9.977
46	240.731,64 436.577,173	47	240.722,002 436.584,865	12.331
49	240.702,556 436.600,389	50	240.691,467 436.609,286	14.217
52	240.666,898 436.628,997	53	240.651,898 436.641,032	19.231
55	240.641,63 436.649,269	56	240.641,012 436.655,839	6.599
58	240.635,042 436.718,325	59	240.705,991 436.753,106	79.016
61	240.773,722 436.777,39	62	240.818,361 436.789,75	46.319
64	240.876,25 436.811,542	65	240.863,456 436.808,985	13.047
67	240.818,292 436.794,699	68	240.815,821 436.793,197	2.892
70	240.762,199 436.777,63	71	240.704,427 436.756,794	61.415
73	240.632,866 436.737,028	74	240.628,567 436.781,816	44.994
76	240.624,375 436.810,379	77	240.624,343 436.810,545	0.169
79	240.610,875 436.871,123	80	240.610,867 436.871,246	0.123
82	240.609,872 436.889,124	83	240.605,736 436.887,707	4.372
85	240.613,374 436.846,299	86	240.620,43 436.809,71	37.263
88	240.628,888 436.736,606	89	240.630,574 436.722,115	14.589
91	240.637,647 436.648,895	92	240.639,153 436.644,503	4.643
94	240.640,747 436.526,84	95	240.650,617 436.466,643	61.001
97	240.663,743 436.385,195	98	240.663,377 436.388,466	3.291
100	240.654,436 436.468,492	101	240.645,352 436.523,504	55.757
103	240.632,491 436.633,503	104	240.641,76 436.641,47	12.222
106	240.696,139 436.597,801	107	240.727,03 436.573,175	39.506

Punct început	X / Y	Punct sfârşit	X / Y	Lungime segment
11	240.830,487 436.496,435	12	240.808,773 436.513,773	27.787
14	240.771,582 436.543,389	15	240.761,186 436.552,016	13.509
17	240.909,217 436.685,294	18	240.912,545 436.688,187	4.41
20	240.992,296 436.751,292	21	241.001,69 436.734,572	19.178
23	241.012,968 436.714,496	24	241.028,724 436.680,502	37.468
26	241.064,749 436.602,774	27	241.066,864 436.599,182	4.168
29	241.119,621 436.517,456	30	241.121,118 436.521,274	4.101
32	241.070,311 436.601,211	33	241.068,295 436.604,634	3.973
35	241.032,353 436.682,184	36	241.016,532 436.716,32	37.624
38	241.004,399 436.737,915	39	240.994,341 436.755,818	20.535
41	240.909,562 436.690,901	42	240.906,583 436.688,203	4.019
44	240.750,517 436.561,1	45	240.741,087 436.569,129	12.385
47	240.722,002 436.584,865	48	240.703,496 436.599,635	23.678
50	240.691,467 436.609,286	51	240.681,998 436.616,883	12.14
53	240.651,898 436.641,032	54	240.642,516 436.648,559	12.028
56	240.641,012 436.655,839	57	240.635,536 436.714,081	58.499
59	240.705,991 436.753,106	60	240.763,532 436.773,858	61.169
62	240.818,361 436.789,75	63	240.820,708 436.786,768	3.795
65	240.863,456 436.808,985	66	240.834,033 436.798,758	31.15
68	240.815,821 436.793,197	69	240.772,532 436.781,211	44.918
71	240.704,427 436.756,794	72	240.634,552 436.722,539	77.82
74	240.628,567 436.781,816	75	240.628,567 436.781,82	0.004
77	240.624,343 436.810,545	78	240.617,274 436.847,196	37.326
80	240.610,867 436.871,246	81	240.610,035 436.883,456	12.238
83	240.605,736 436.887,707	84	240.606,911 436.870,464	17.283
86	240.620,43 436.809,71	87	240.624,591 436.781,378	28.636
89	240.630,574 436.722,115	90	240.637,03 436.655,458	66.969
92	240.639,153 436.644,503	93	240.628,226 436.635,112	14.408
95	240.650,617 436.466,643	96	240.659,236 436.389,508	77.615
98	240.663,377 436.388,466	99	240.654,581 436.467,189	79.213
101	240.645,352 436.523,504	102	240.644,71 436.527,395	3.944
104	240.641,76 436.641,47	105	240.696,09 436.597,84	69.68
107	240.727,03 436.573,175	108	240.727,824 436.572,542	1.015

Punct început	X / Y	Punct sfârşit	X / Y	Lungime segment
12	240.808,773 436.513,773	13	240.793,796 436.525,732	19.166
15	240.761,186 436.552,016	16	240.761,043 436.552,138	0.188
18	240.912,545 436.688,187	19	240.985,604 436.750,353	95.928
21	241.001,69 436.734,572	22	241.008,323 436.722,764	13.543
24	241.028,724 436.680,502	25	241.044,306 436.646,881	37.056
27	241.066,864 436.599,182	28	241.114,323 436.520,278	92.077
30	241.121,118 436.521,274	31	241.117,641 436.522,522	3.694
33	241.068,295 436.604,634	34	241.047,935 436.648,563	48.418
36	241.016,532 436.716,32	37	241.011,81 436.724,724	9.64
39	240.994,341 436.755,818	40	240.983,897 436.754,153	10.576
42	240.906,583 436.688,203	43	240.758,113 436.554,632	199.711
45	240.741,087 436.569,129	46	240.731,64 436.577,173	12.408
48	240.703,496 436.599,635	49	240.702,556 436.600,389	1.205
51	240.681,998 436.616,883	52	240.666,898 436.628,997	19.359
54	240.642,516 436.648,559	55	240.641,63 436.649,269	1.135
57	240.635,536 436.714,081	58	240.635,042 436.718,325	4.273
60	240.763,532 436.773,858	61	240.773,722 436.777,39	10.785
63	240.820,708 436.786,768	64	240.876,25 436.811,542	60.817
66	240.834,033 436.798,758	67	240.818,292 436.794,699	16.256
69	240.772,532 436.781,211	70	240.762,199 436.777,63	10.936
72	240.634,552 436.722,539	73	240.632,866 436.737,028	14.587
75	240.628,567 436.781,82	76	240.624,375 436.810,379	28.865
78	240.617,274 436.847,196	79	240.610,875 436.871,123	24.768
81	240.610,035 436.883,456	82	240.609,872 436.889,124	5.67
84	240.606,911 436.870,464	85	240.613,374 436.846,299	25.014
87	240.624,591 436.781,378	88	240.628,888 436.736,606	44.978
90	240.637,03 436.655,458	91	240.637,647 436.648,895	6.592
93	240.628,226 436.635,112	94	240.640,747 436.526,84	108.994
96	240.659,236 436.389,508	97	240.663,743 436.385,195	6.238
99	240.654,581 436.467,189	100	240.654,436 436.468,492	1.311
102	240.644,71 436.527,395	103	240.632,491 436.633,503	106.809
105	240.696,09 436.597,84	106	240.696,139 436.597,801	0.063
108	240.727,824 436.572,542	109	240.767,587 436.538,685	52.224

Document care conține date cu caracter personal, protejat de prevederile Regulamentului (UE) nr. 679/2016 și Legii 190/2018

Punct început	X / Y	Punct sfârşit	X / Y	Lungime segment
109	240.767,587 436.538,685	110	240.767,698 436.538,591	0.145
112	240.792,585 436.519,303	113	240.809,046 436.506,546	20.826
115	240.825,452 436.493,249	116	240.826,352 436.492,519	1.159
118	240.841,111 436.479,631	119	240.872,852 436.454,756	40.327
121	240.889,17 436.441,481	122	240.785,159 436.289,278	184.348
124	240.893,079 436.438,341	125	240.904,404 436.429,256	14.519
127	240.936,625 436.403,409	128	240.954,433 436.389,124	22.83
130	241.019,12 436.335,367	131	241.019,786 436.334,977	0.772
133	241.036,976 436.324,916	134	241.072,318 436.304,169	40.982
136	241.089,445 436.293,91	137	241.091,378 436.292,75	2.254
139	241.104,27 436.284,997	140	241.112,685 436.279,931	9.822
142	241.138,849 436.264,181	143	241.149,713 436.257,641	12.681
145	241.048,062 436.112,519	146	241.153,067 436.255,619	177.493
148	241.204,389 436.224,674	149	241.214,952 436.218,303	12.336
151	241.137,382 436.104,413	152	241.139,892 436.102,558	3.121
154	241.145,088 436.103,69	155	241.211,52 436.175,696	97.97
157	241.252,679 436.193,968	158	241.267,711 436.184,207	17.923
160	241.276,744 436.179,216	161	241.282,907 436.175,811	7.041
163	241.313,581 436.158,862	164	241.326,564 436.150,318	15.542
166	241.373,045 436.113,386	167	241.313,759 436.051,268	85.869
169	241.376,876 436.111,618	170	241.378,088 436.112,888	1.756
172	241.291,807 436.178,386	173	241.287,948 436.182,728	5.809
175	241.264,903 436.196,106	176	241.264,384 436.196,408	0.6
178	241.232,932 436.212,353	179	241.213,58 436.223,585	22.375
181	241.196,215 436.234,093	182	241.186,447 436.240,004	11.417
184	241.164,015 436.253,611	185	241.151,463 436.261,25	14.694
187	241.138,699 436.268,94	188	241.119,757 436.280,34	22.108
190	241.066,648 436.312,015	191	241.038,996 436.328,368	32.126
193	241.021,425 436.338,652	194	241.010,486 436.347,76	14.234
196	241.003,517 436.358,767	197	241.116,408 436.508,966	187.894
199	241.125,796 436.506,979	200	241.129,459 436.503,991	4.727
202	241.180,398 436.462,426	203	241.211,488 436.437,057	40.127
205	241.244,655 436.409,993	206	241.140,762 436.272,367	172.437

Punct început	X / Y	Punct sfârşit	X / Y	Lungime segment
110	240.767,698 436.538,591	111	240.792,469 436.519,393	31.34
113	240.809,046 436.506,546	114	240.809,171 436.506,449	0.158
116	240.826,352 436.492,519	117	240.841,016 436.479,714	19.468
119	240.872,852 436.454,756	120	240.873,728 436.454,07	1.113
122	240.785,159 436.289,278	123	240.789,147 436.286,253	5.005
125	240.904,404 436.429,256	126	240.920,509 436.416,337	20.646
128	240.954,433 436.389,124	129	240.957,701 436.386,502	4.19
131	241.019,786 436.334,977	132	241.035,055 436.326,04	17.692
134	241.072,318 436.304,169	135	241.073,642 436.303,392	1.535
137	241.091,378 436.292,75	138	241.095,223 436.290,438	4.487
140	241.112,685 436.279,931	141	241.124,387 436.272,887	13.659
143	241.149,713 436.257,641	144	241.045,548 436.114,543	176.995
146	241.153,067 436.255,619	147	241.171,209 436.244,549	21.253
149	241.214,952 436.218,303	150	241.205,332 436.178,842	40.617
152	241.139,892 436.102,558	153	241.142,359 436.100,732	3.069
155	241.211,52 436.175,696	156	241.223,324 436.213,031	39.157
158	241.267,711 436.184,207	159	241.274,561 436.180,422	7.826
161	241.282,907 436.175,811	162	241.296,789 436.168,14	15.86
164	241.326,564 436.150,318	165	241.353,072 436.131,655	32.419
167	241.313,759 436.051,268	168	241.316,744 436.048,605	4.0
170	241.378,088 436.112,888	171	241.359,165 436.133,601	28.055
173	241.287,948 436.182,728	174	241.282,145 436.186,097	6.71
176	241.264,384 436.196,408	177	241.234,15 436.213,803	34.881
179	241.213,58 436.223,585	180	241.209,305 436.226,172	4.997
182	241.186,447 436.240,004	183	241.176,754 436.245,869	11.329
185	241.151,463 436.261,25	186	241.143,027 436.266,335	9.85
188	241.119,757 436.280,34	189	241.101,347 436.291,419	21.487
191	241.038,996 436.328,368	192	241.032,27 436.332,305	7.794
194	241.010,486 436.347,76	195	241.001,11 436.355,566	12.2
197	241.116,408 436.508,966	198	241.121,039 436.515,059	7.653
200	241.129,459 436.503,991	201	241.149,644 436.487,52	26.052
203	241.211,488 436.437,057	204	241.228,057 436.423,537	21.385
206	241.140,762 436.272,367	207	241.145,092 436.269,761	5.054

Punct început	X / Y	Punct sfârşit	X / Y	Lungime segment
111	240.792,469 436.519,393	112	240.792,585 436.519,303	0.147
114	240.809,171 436.506,449	115	240.825,452 436.493,249	20.96
117	240.841,016 436.479,714	118	240.841,111 436.479,631	0.126
120	240.873,728 436.454,07	121	240.889,17 436.441,481	19.923
123	240.789,147 436.286,253	124	240.893,079 436.438,341	184.208
126	240.920,509 436.416,337	127	240.936,625 436.403,409	20.661
129	240.957,701 436.386,502	130	241.019,12 436.335,367	79.919
132	241.035,055 436.326,04	133	241.036,976 436.324,916	2.226
135	241.073,642 436.303,392	136	241.089,445 436.293,91	18.429
138	241.095,223 436.290,438	139	241.104,27 436.284,997	10.557
141	241.124,387 436.272,887	142	241.138,849 436.264,181	16.88
144	241.045,548 436.114,543	145	241.048,062 436.112,519	3.228
147	241.171,209 436.244,549	148	241.204,389 436.224,674	38.677
150	241.205,332 436.178,842	151	241.137,382 436.104,413	100.781
153	241.142,359 436.100,732	154	241.145,088 436.103,69	4.025
156	241.223,324 436.213,031	157	241.252,679 436.193,968	35.002
159	241.274,561 436.180,422	160	241.276,744 436.179,216	2.494
162	241.296,789 436.168,14	163	241.313,581 436.158,862	19.185
165	241.353,072 436.131,655	166	241.373,045 436.113,386	27.068
168	241.316,744 436.048,605	169	241.376,876 436.111,618	87.1
171	241.359,165 436.133,601	172	241.291,807 436.178,386	80.888
174	241.282,145 436.186,097	175	241.264,903 436.196,106	19.937
177	241.234,15 436.213,803	178	241.232,932 436.212,353	1.894
180	241.209,305 436.226,172	181	241.196,215 436.234,093	15.3
183	241.176,754 436.245,869	184	241.164,015 436.253,611	14.907
186	241.143,027 436.266,335	187	241.138,699 436.268,94	5.051
189	241.101,347 436.291,419	190	241.066,648 436.312,015	40.351
192	241.032,27 436.332,305	193	241.021,425 436.338,652	12.566
195	241.001,11 436.355,566	196	241.003,517 436.358,767	4.005
198	241.121,039 436.515,059	199	241.125,796 436.506,979	9.376
201	241.149,644 436.487,52	202	241.180,398 436.462,426	39.693
204	241.228,057 436.423,537	205	241.244,655 436.409,993	21.423
207	241.145,092 436.269,761	208	241.248,899 436.406,7	171.838

Document care conține date cu caracter personal, protejat de prevederile Regulamentului (UE) nr. 679/2016 și Legii 190/2018

Punct început	X / Y	Punct sfârşit	X / Y	Lungime segment
208	241.248,899 436.406,7	209	241.264,123 436.394,872	19.279
211	241.287,231 436.376,918	212	241.296,069 436.370,051	11.192
214	241.316,917 436.353,853	215	241.332,096 436.342,06	19.222
217	241.334,849 436.339,921	218	241.338,01 436.337,465	4.003
220	241.377,12 436.307,078	221	241.378,053 436.306,353	1.182
223	241.360,566 436.325,96	224	241.340,185 436.341,722	25.765
226	241.321,729 436.355,995	227	241.281,591 436.387,126	50.796
229	241.201,61 436.449,598	230	241.161,7 436.480,687	50.59
232	241.130,266 436.506,898	233	241.123,279 436.517,885	13.02
235	241.121,127 436.521,271	236	241.119,63 436.517,451	4.103

Punct început	X / Y	Punct sfârşit	X / Y	Lungime segment
209	241.264,123 436.394,872	210	241.275,598 436.385,956	14.532
212	241.296,069 436.370,051	213	241.304,978 436.363,129	11.282
215	241.332,096 436.342,06	216	241.333,991 436.340,587	2.4
218	241.338,01 436.337,465	219	241.360,161 436.320,255	28.051
221	241.378,053 436.306,353	222	241.380,626 436.309,882	4.367
224	241.340,185 436.341,722	225	241.337,017 436.344,171	4.004
227	241.281,591 436.387,126	228	241.241,355 436.418,583	51.073
230	241.161,7 436.480,687	231	241.142,167 436.495,834	24.718
233	241.123,279 436.517,885	234	241.121,375 436.520,88	3.549
236	241.119,63 436.517,451	237	240.999,161 436.359,791	198.417

Punct început	X / Y	Punct sfârşit	X / Y	Lungime segment
210	241.275,598 436.385,956	211	241.287,231 436.376,918	14.731
213	241.304,978 436.363,129	214	241.316,917 436.353,853	15.119
216	241.333,991 436.340,587	217	241.334,849 436.339,921	1.086
219	241.360,161 436.320,255	220	241.377,12 436.307,078	21.477
222	241.380,626 436.309,882	223	241.360,566 436.325,96	25.708
225	241.337,017 436.344,171	226	241.321,729 436.355,995	19.327
228	241.241,355 436.418,583	229	241.201,61 436.449,598	50.414
231	241.142,167 436.495,834	232	241.130,266 436.506,898	16.249
234	241.121,375 436.520,88	235	241.121,127 436.521,271	0.463
237	240.999,161 436.359,791	1	240.977,918 436.377,477	27.642

** Lungimile segmentelor sunt determinate în planul de proiecţie Stereo 70 şi sunt rotunjite la 1 milimetru.
*** Distanţa dintre puncte este formată din segmente cumulate ce sunt mai mici decât valoarea 1 milimetru.

Document care conține date cu caracter personal, protejat de prevederile Regulamentului (UE) nr. 679/2016 și Legii 190/2018

DATE DESPRE IMOBILUL NR. 2390

Oficiul de Cadastru şi Publicitate Imobiliară CARAS-SEVERIN
Biroul de Cadastru şi Publicitate Imobiliară Resita

A. Partea I. Descrierea imobilului

TEREN Extravilan Nr. cadastral vechi:A 1/12

Adresa: Jud. Caraș-Severin

Nr. Crt	Nr cadastral Nr. topografic	Suprafaţa* (mp)	Observaţii / Referinţe
A1	36999	3.570	Sector cadastral:22 Teren neimprejmuit;

B. Partea II. Proprietari şi acte

Inscrieri privitoare la dreptul de proprietate şi alte drepturi reale		Referinţe
35863 / 04/07/2019		
Act Notarial nr. CVC nr.3746, din 10/10/2007 emis de BNP DOBRE FLORICA;		
B1	Intabulare, drept de PROPRIETATE- cumparare, dobandit prin Conventie, cota actuala 1/1, cota initiala 1/1	A1
	1) **SC APERGMIN SRL**, CIF:14726772	

C. Partea III. SARCINI .

Inscrieri privind dezmembramintele dreptului de proprietate, drepturi reale de garanţie şi sarcini	Referinţe
NU SUNT	

Document care conține date cu caracter personal, protejat de prevederile Regulamentului (UE) nr. 679/2016 și Legii 190/2018

Anexa Nr. 1 La Partea I

Teren

Nr cadastral	Suprafaţa (mp)*	Observaţii / Referinţe
36999	3.570	

* Suprafaţa este determinată in planul de proiecţie Stereo 70.

DETALII LINIARE IMOBIL

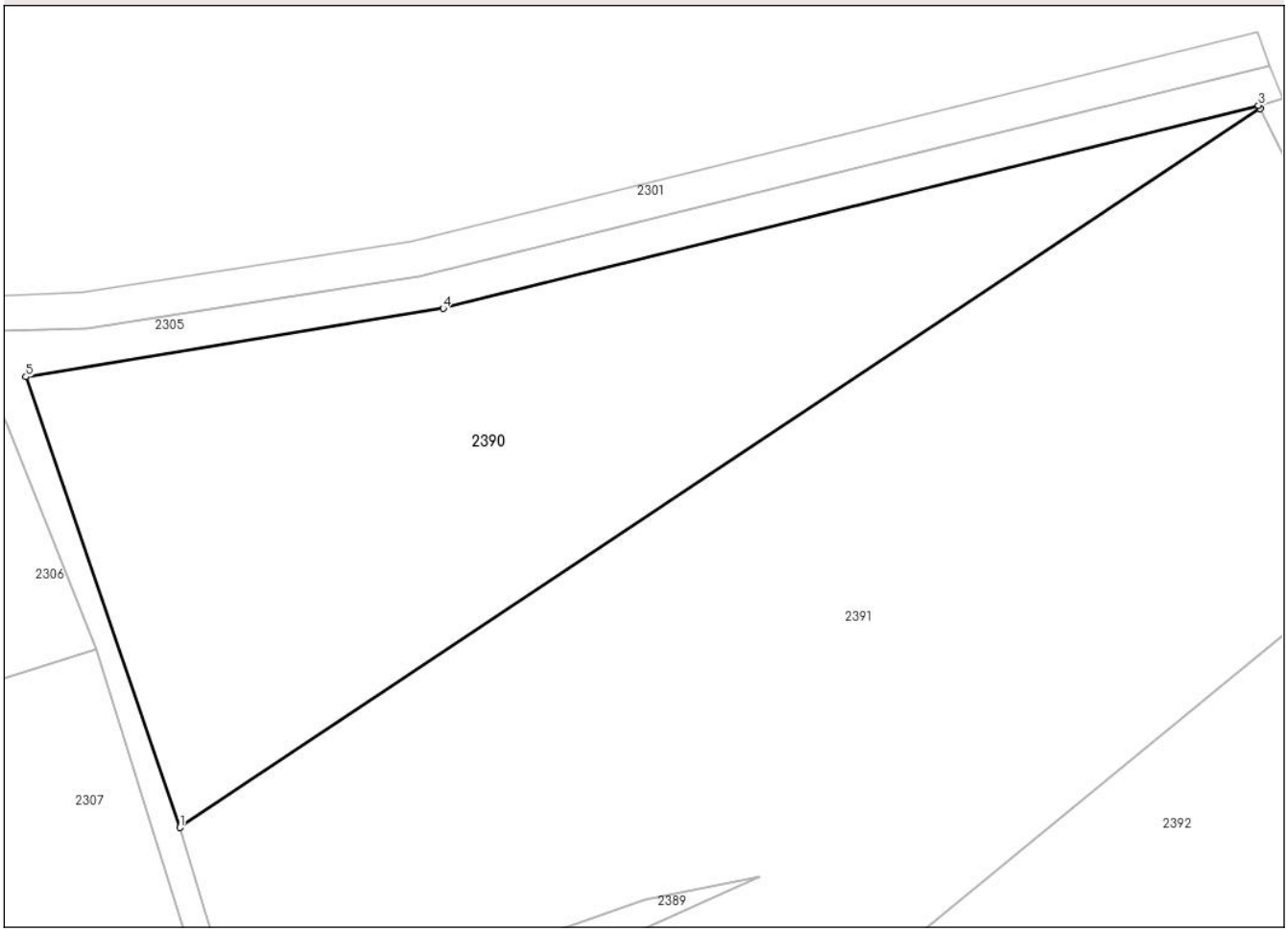

Date referitoare la teren

Crt	Categorie folosință	Intra vilan	Suprafaţa (mp)	Tarla	Parcelă	Nr. topo	Observaţii / Referinţe
1	arabil	NU	3.570	1	12	-	

Lungime Segmente
1) Valorile lungimilor segmentelor sunt obţinute din proiecţie în plan.

Punct început	X / Y	Punct sfârşit	X / Y	Lungime segment (** (m)
1	240.811,508 436.816,969	2	240.932,077 436.897,106	144.772
2	240.932,077 436.897,106	3	240.931,879 436.897,508	0.448
3	240.931,879 436.897,508	4	240.840,876 436.874,863	93.778
4	240.840,876 436.874,863	5	240.794,308 436.867,229	47.19
5	240.794,308 436.867,229	1	240.811,508 436.816,969	53.122

Document care conține date cu caracter personal, protejat de prevederile Regulamentului (UE) nr. 679/2016 și Legii 190/2018

** Lungimile segmentelor sunt determinate în planul de proiecţie Stereo 70 şi sunt rotunjite la 1 milimetru.
*** Distanţa dintre puncte este formată din segmente cumulate ce sunt mai mici decât valoarea 1 milimetru.

Document care conține date cu caracter personal, protejat de prevederile Regulamentului (UE) nr. 679/2016 și Legii 190/2018

DATE DESPRE IMOBILUL NR. 2391

Oficiul de Cadastru şi Publicitate Imobiliară CARAS-SEVERIN
Biroul de Cadastru şi Publicitate Imobiliară Resita

A. Partea I. Descrierea imobilului

TEREN Extravilan Nr. cadastral vechi:A 1/11

Adresa: Jud. Caraș-Severin

Nr. Crt	Nr cadastral Nr. topografic	Suprafaţa* (mp)	Observaţii / Referinţe
A1	37003	7.854	Sector cadastral:22 Teren neimprejmuit;

B. Partea II. Proprietari şi acte

Inscrieri privitoare la dreptul de proprietate şi alte drepturi reale		Referinţe
35864 / 04/07/2019		
Act Notarial nr. CVC nr.3745, din 10/10/2007 emis de BNP DOBRE FLORICA;		
B1	Intabulare, drept de PROPRIETATE, cumparare, dobandit prin Conventie, cota actuala 1/1, cota initiala 1/1	A1
	1) **SC APERGMIN SRL**, CIF:14726772	

C. Partea III. SARCINI .

Inscrieri privind dezmembramintele dreptului de proprietate, drepturi reale de garanţie şi sarcini	Referinţe
NU SUNT	

Document care conține date cu caracter personal, protejat de prevederile Regulamentului (UE) nr. 679/2016 și Legii 190/2018

Anexa Nr. 1 La Partea I

Teren

Nr cadastral	Suprafaţa (mp)*	Observaţii / Referinţe
37003	7.854	

* Suprafaţa este determinată in planul de proiecţie Stereo 70.

DETALII LINIARE IMOBIL

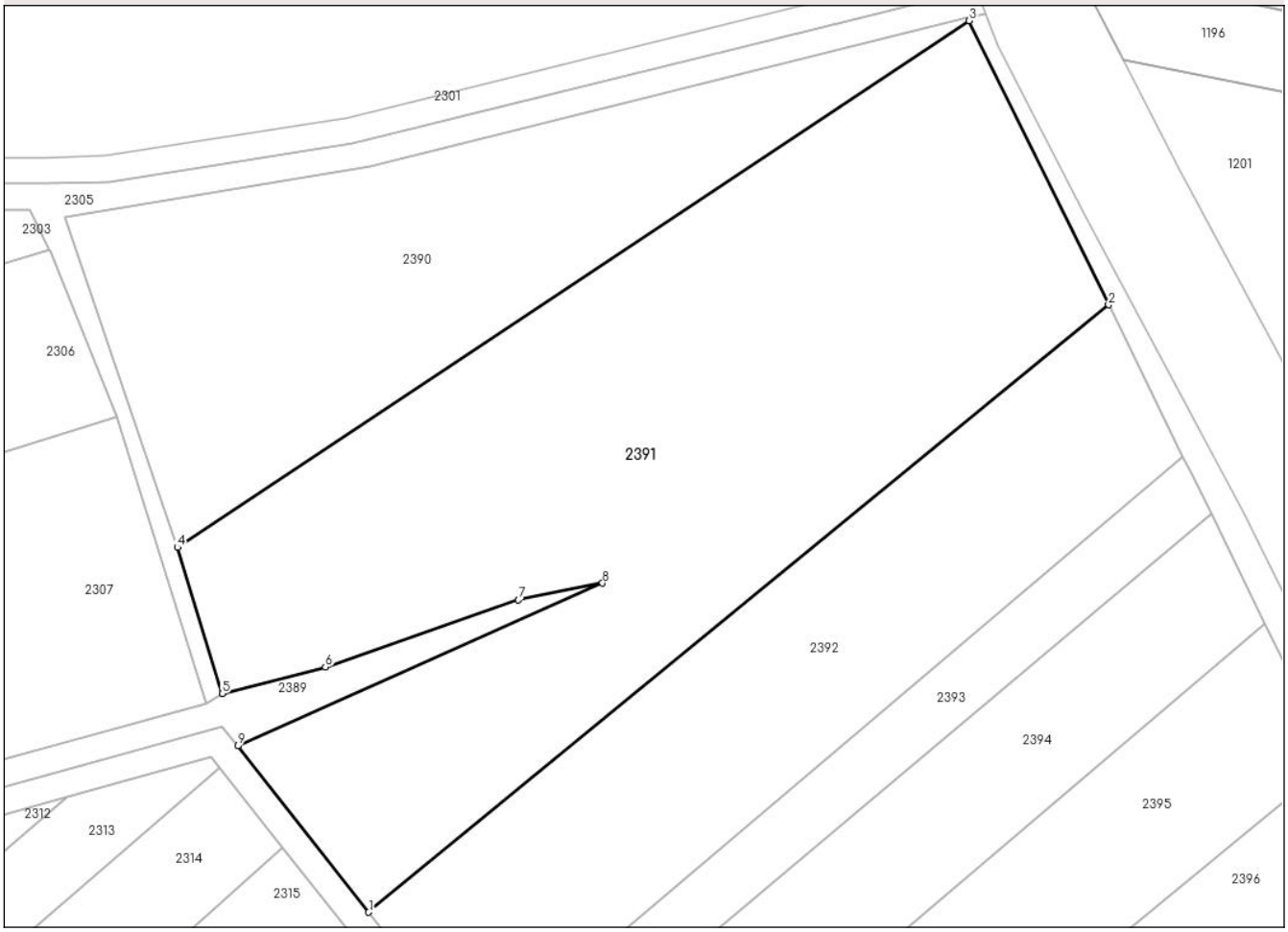

Date referitoare la teren

Crt	Categorie folosință	Intra vilan	Suprafaţa (mp)	Tarla	Parcelă	Nr. topo	Observaţii / Referinţe
1	arabil	NU	7.854	1	11	-	

Lungime Segmente
1) Valorile lungimilor segmentelor sunt obţinute din proiecţie în plan.

Punct început	X / Y	Punct sfârşit	X / Y	Lungime segment (** (m)
1	240.840,625 436.761,458	2	240.953,344 436.853,866	145.756
2	240.953,344 436.853,866	3	240.932,077 436.897,106	48.187
3	240.932,077 436.897,106	4	240.811,508 436.816,969	144.772
4	240.811,508 436.816,969	5	240.818,292 436.794,699	23.28
5	240.818,292 436.794,699	6	240.834,033 436.798,758	16.256

Document care conține date cu caracter personal, protejat de prevederile Regulamentului (UE) nr. 679/2016 și Legii 190/2018

Punct început	X / Y	Punct sfârşit	X / Y	Lungime segment (** (m)
6	240.834,033 436.798,758	7	240.863,456 436.808,985	31.15
7	240.863,456 436.808,985	8	240.876,25 436.811,542	13.047
8	240.876,25 436.811,542	9	240.820,708 436.786,768	60.817
9	240.820,708 436.786,768	1	240.840,625 436.761,458	32.207

** Lungimile segmentelor sunt determinate în planul de proiecţie Stereo 70 şi sunt rotunjite la 1 milimetru.
*** Distanţa dintre puncte este formată din segmente cumulate ce sunt mai mici decât valoarea 1 milimetru.

Document care conține date cu caracter personal, protejat de prevederile Regulamentului (UE) nr. 679/2016 și Legii 190/2018

DATE DESPRE IMOBILUL NR. 2392

Oficiul de Cadastru şi Publicitate Imobiliară CARAS-SEVERIN
Biroul de Cadastru şi Publicitate Imobiliară Resita

A. Partea I. Descrierea imobilului

TEREN Extravilan Nr. cadastral vechi:A 1/10

Adresa: Jud. Caraș-Severin

Nr. Crt	Nr cadastral Nr. topografic	Suprafaţa* (mp)	Observaţii / Referinţe
A1		3.736	Sector cadastral:22 Teren neimprejmuit;

B. Partea II. Proprietari şi acte

Inscrieri privitoare la dreptul de proprietate şi alte drepturi reale		Referinţe
/		
Act Administrativ nr. 1075/R, din 30/04/1998 emis de CJSDPAT CARAS SEVERIN;		
B1	Intabulare, drept de PROPRIETATE, dobandit prin Reconstituire, cota actuala 1/1, cota initiala 1/1	A1
	1) **VUC ELENA**	

C. Partea III. SARCINI .

Inscrieri privind dezmembramintele dreptului de proprietate, drepturi reale de garanţie şi sarcini	Referinţe
NU SUNT	

Document care conține date cu caracter personal, protejat de prevederile Regulamentului (UE) nr. 679/2016 și Legii 190/2018

Anexa Nr. 1 La Partea I

Teren

Nr cadastral	Suprafaţa (mp)*	Observaţii / Referinţe
	3.736	

* Suprafaţa este determinată in planul de proiecţie Stereo 70.

DETALII LINIARE IMOBIL

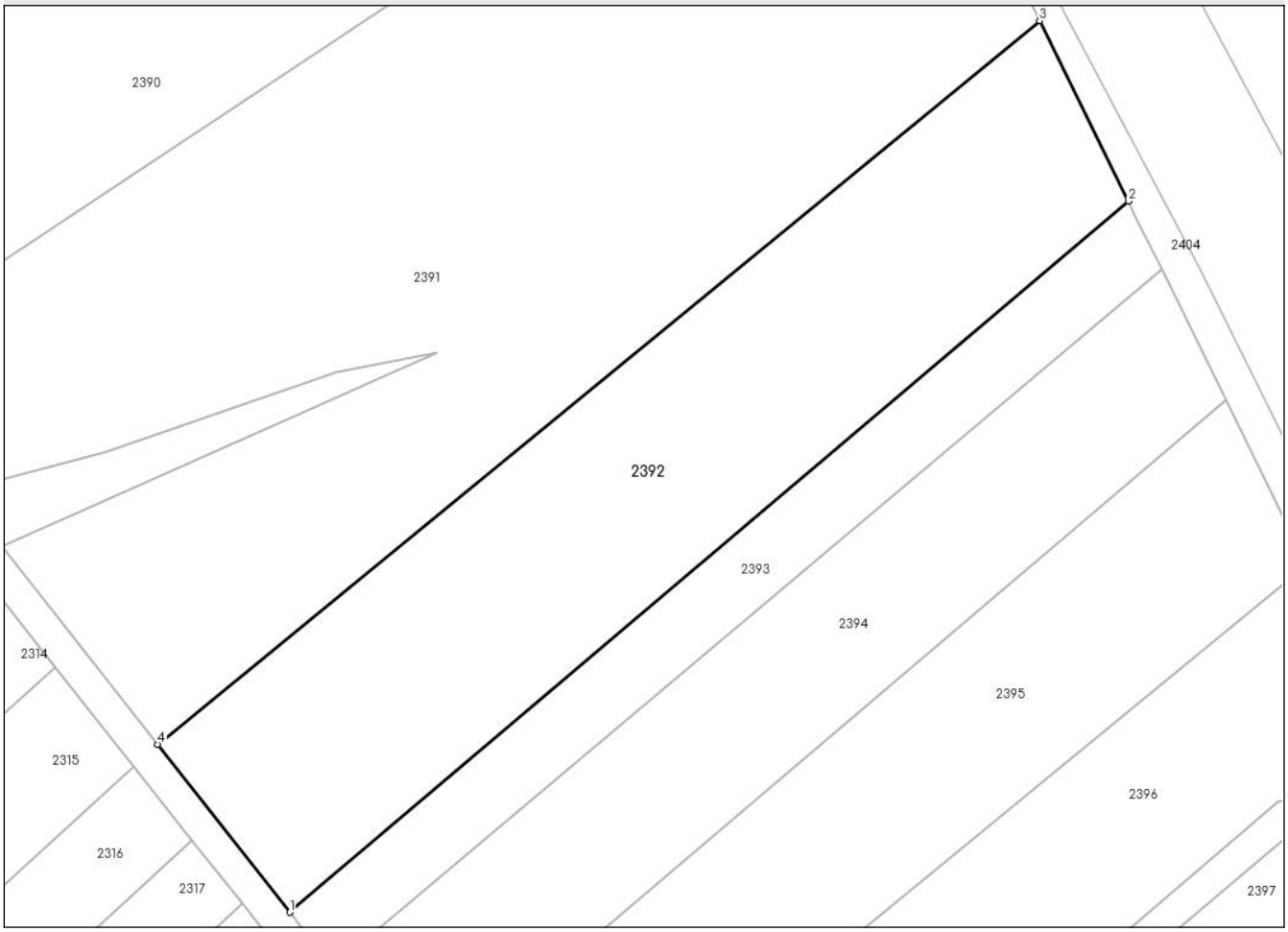

Date referitoare la teren

Crt	Categorie folosință	Intra vilan	Suprafaţa (mp)	Tarla	Parcelă	Nr. topo	Observaţii / Referinţe
1	arabil	NU	3.736	1	10	-	

Lungime Segmente
1) Valorile lungimilor segmentelor sunt obţinute din proiecţie în plan.

Punct început	X / Y	Punct sfârşit	X / Y	Lungime segment (** (m)
1	240.857,484 436.740,035	2	240.964,678 436.830,82	140.472
2	240.964,678 436.830,82	3	240.953,344 436.853,866	25.682
3	240.953,344 436.853,866	4	240.840,625 436.761,458	145.756
4	240.840,625 436.761,458	1	240.857,484 436.740,035	27.261

**** Lungimile segmentelor sunt determinate în planul de proiecţie Stereo 70 şi sunt rotunjite la 1 milimetru.**

Document care conține date cu caracter personal, protejat de prevederile Regulamentului (UE) nr. 679/2016 și Legii 190/2018

***** Distanţa dintre puncte este formată din segmente cumulate ce sunt mai mici decât valoarea 1 milimetru.**

DATE DESPRE IMOBILUL NR. 2393

Oficiul de Cadastru şi Publicitate Imobiliară CARAS-SEVERIN
Biroul de Cadastru şi Publicitate Imobiliară Resita

A. Partea I. Descrierea imobilului

TEREN Extravilan Nr. cadastral vechi:A 1/9

Adresa: Jud. Caraș-Severin

Nr. Crt	Nr cadastral Nr. topografic	Suprafaţa* (mp)	Observaţii / Referinţe
A1		1.280	Sector cadastral:22 Teren neimprejmuit;

B. Partea II. Proprietari şi acte

Inscrieri privitoare la dreptul de proprietate şi alte drepturi reale		Referinţe
/		
Act Administrativ nr. 1007, din 14/03/1996 emis de CJSDPAT CARAS SEVERIN;		
B1	Intabulare, drept de PROPRIETATE, dobandit prin Reconstituire, cota actuala 1/1, cota initiala 1/1	A1
	1) **PEIA NICOLAE**	

C. Partea III. SARCINI .

Inscrieri privind dezmembramintele dreptului de proprietate, drepturi reale de garanţie şi sarcini	Referinţe
NU SUNT	

Document care conține date cu caracter personal, protejat de prevederile Regulamentului (UE) nr. 679/2016 și Legii 190/2018

Anexa Nr. 1 La Partea I

Teren

Nr cadastral	Suprafaţa (mp)*	Observaţii / Referinţe
	1.280	

* Suprafaţa este determinată in planul de proiecţie Stereo 70.

DETALII LINIARE IMOBIL

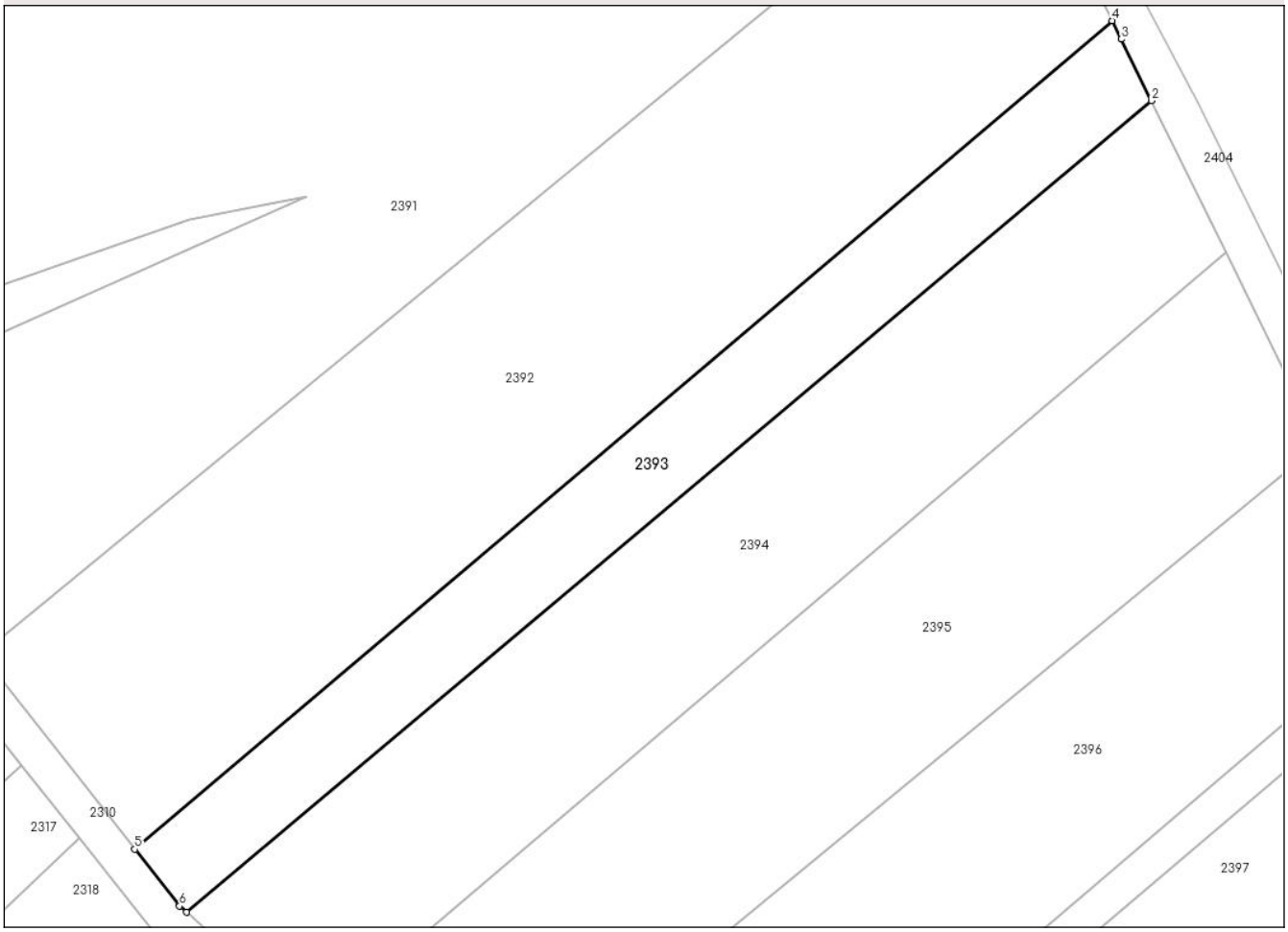

Date referitoare la teren

Crt	Categorie folosință	Intra vilan	Suprafaţa (mp)	Tarla	Parcelă	Nr. topo	Observaţii / Referinţe
1	arabil	NU	1.280	1	9	-	

Lungime Segmente
1) Valorile lungimilor segmentelor sunt obţinute din proiecţie în plan.

Punct început	X / Y	Punct sfârşit	X / Y	Lungime segment (** (m)
1	240.863,124 436.733,138	2	240.968,967 436.822,073	138.247
2	240.968,967 436.822,073	3	240.965,67 436.828,804	7.495
3	240.965,67 436.828,804	4	240.964,678 436.830,82	2.247
4	240.964,678 436.830,82	5	240.857,484 436.740,035	140.472
5	240.857,484 436.740,035	6	240.862,375 436.733,819	7.91

Document care conține date cu caracter personal, protejat de prevederile Regulamentului (UE) nr. 679/2016 și Legii 190/2018

Punct început	X / Y	Punct sfârşit	X / Y	Lungime segment (** (m)
6	240.862,375 436.733,819	1	240.863,124 436.733,138	1.012

** Lungimile segmentelor sunt determinate în planul de proiecţie Stereo 70 şi sunt rotunjite la 1 milimetru.
*** Distanţa dintre puncte este formată din segmente cumulate ce sunt mai mici decât valoarea 1 milimetru.

Document care conține date cu caracter personal, protejat de prevederile Regulamentului (UE) nr. 679/2016 și Legii 190/2018

DATE DESPRE IMOBILUL NR. 2394

Oficiul de Cadastru şi Publicitate Imobiliară CARAS-SEVERIN
Biroul de Cadastru şi Publicitate Imobiliară Resita

A. Partea I. Descrierea imobilului

TEREN Extravilan Nr. cadastral vechi:A I/8

Adresa: Jud. Caraș-Severin

Nr. Crt	Nr cadastral Nr. topografic	Suprafaţa* (mp)	Observaţii / Referinţe
A1		2.470	Sector cadastral:22 Teren neimprejmuit;

B. Partea II. Proprietari şi acte

Inscrieri privitoare la dreptul de proprietate şi alte drepturi reale		Referinţe
/		
Act Administrativ nr. 951, din 02/10/1995 emis de CJSDPAT CARAS SEVERIN;		
B1	Intabulare, drept de PROPRIETATE, dobandit prin Reconstituire, cota actuala 1/1, cota initiala 1/1	A1
	1) **TULBURE PAVEL**	

C. Partea III. SARCINI .

Inscrieri privind dezmembramintele dreptului de proprietate, drepturi reale de garanţie şi sarcini	Referinţe
NU SUNT	

Document care conține date cu caracter personal, protejat de prevederile Regulamentului (UE) nr. 679/2016 și Legii 190/2018

Anexa Nr. 1 La Partea I

Teren

Nr cadastral	Suprafaţa (mp)*	Observaţii / Referinţe
	2.470	

* Suprafaţa este determinată in planul de proiecţie Stereo 70.

DETALII LINIARE IMOBIL

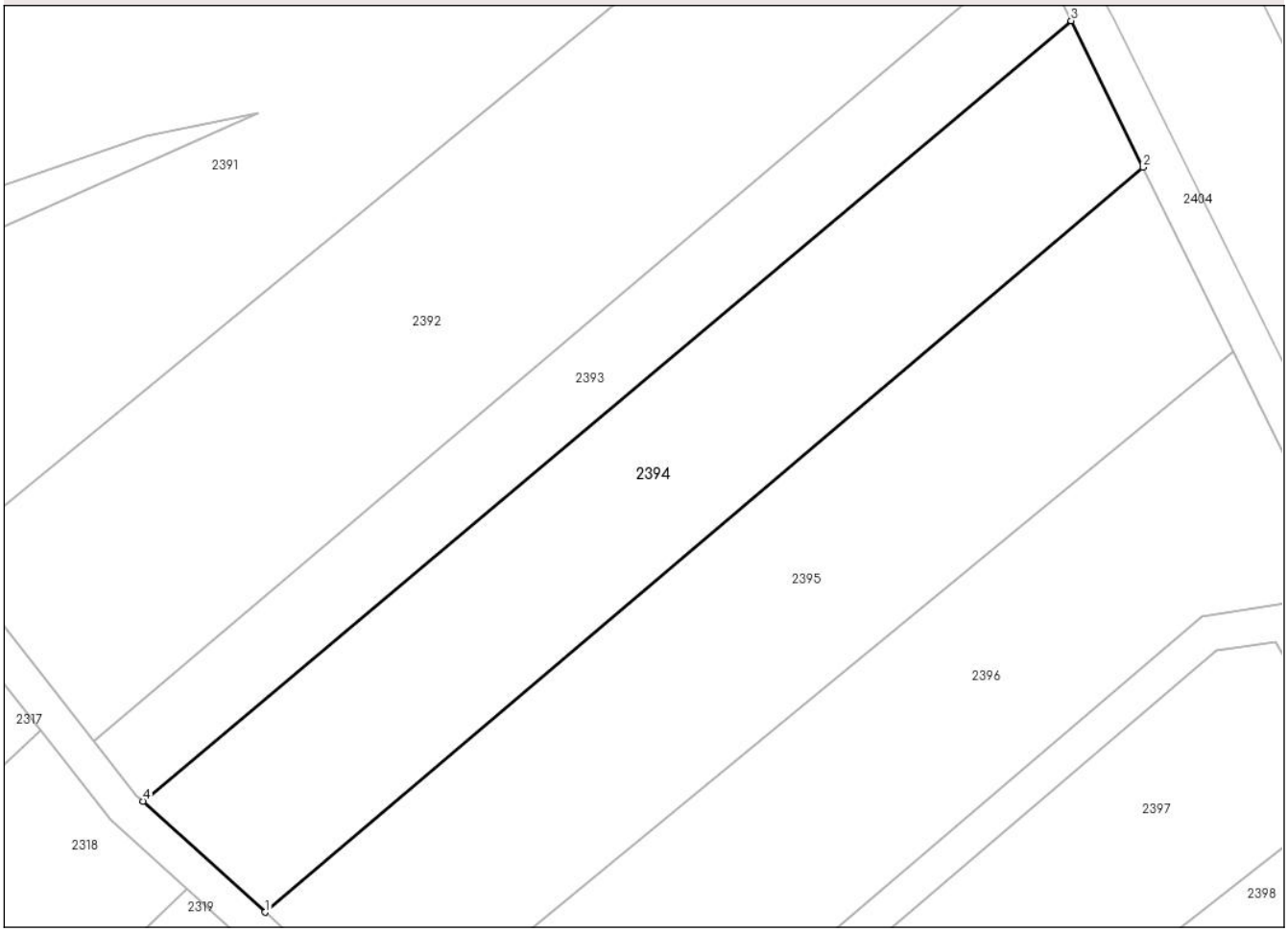

Date referitoare la teren

Crt	Categorie folosință	Intra vilan	Suprafaţa (mp)	Tarla	Parcelă	Nr. topo	Observaţii / Referinţe
1	arabil	NU	2.470	I	8	-	

Lungime Segmente
1) Valorile lungimilor segmentelor sunt obţinute din proiecţie în plan.

Punct început	X / Y	Punct sfârşit	X / Y	Lungime segment (** (m)
1	240.877,028 436.720,492	2	240.977,143 436.805,384	131.262
2	240.977,143 436.805,384	3	240.968,967 436.822,073	18.584
3	240.968,967 436.822,073	4	240.863,124 436.733,138	138.247
4	240.863,124 436.733,138	1	240.877,028 436.720,492	18.795

**** Lungimile segmentelor sunt determinate în planul de proiecţie Stereo 70 şi sunt rotunjite la 1 milimetru.**

Document care conține date cu caracter personal, protejat de prevederile Regulamentului (UE) nr. 679/2016 și Legii 190/2018

***** Distanţa dintre puncte este formată din segmente cumulate ce sunt mai mici decât valoarea 1 milimetru.**

DATE DESPRE IMOBILUL NR. 2395

Oficiul de Cadastru şi Publicitate Imobiliară CARAS-SEVERIN
Biroul de Cadastru şi Publicitate Imobiliară Resita

A. Partea I. Descrierea imobilului

TEREN Extravilan Nr. cadastral vechi:A 1/7

Adresa: Jud. Caraș-Severin

Nr. Crt	Nr cadastral Nr. topografic	Suprafaţa* (mp)	Observaţii / Referinţe
A1		2.757	Sector cadastral:22 Teren neimprejmuit;

B. Partea II. Proprietari şi acte

Inscrieri privitoare la dreptul de proprietate şi alte drepturi reale		Referinţe
/		
Act Administrativ nr. L18-1245/S, din 24/04/2007 emis de CJSDPAT CARAS SEVERIN;		
B1	Intabulare, drept de PROPRIETATE, dobandit prin Reconstituire, cota actuala 1/1, cota initiala 1/1	A1
	1) **GASPAR IOAN**	

C. Partea III. SARCINI .

Inscrieri privind dezmembramintele dreptului de proprietate, drepturi reale de garanţie şi sarcini	Referinţe
NU SUNT	

Document care conține date cu caracter personal, protejat de prevederile Regulamentului (UE) nr. 679/2016 și Legii 190/2018

Anexa Nr. 1 La Partea I

Teren

Nr cadastral	Suprafaţa (mp)*	Observaţii / Referinţe
	2.757	

* Suprafaţa este determinată in planul de proiecţie Stereo 70.

DETALII LINIARE IMOBIL

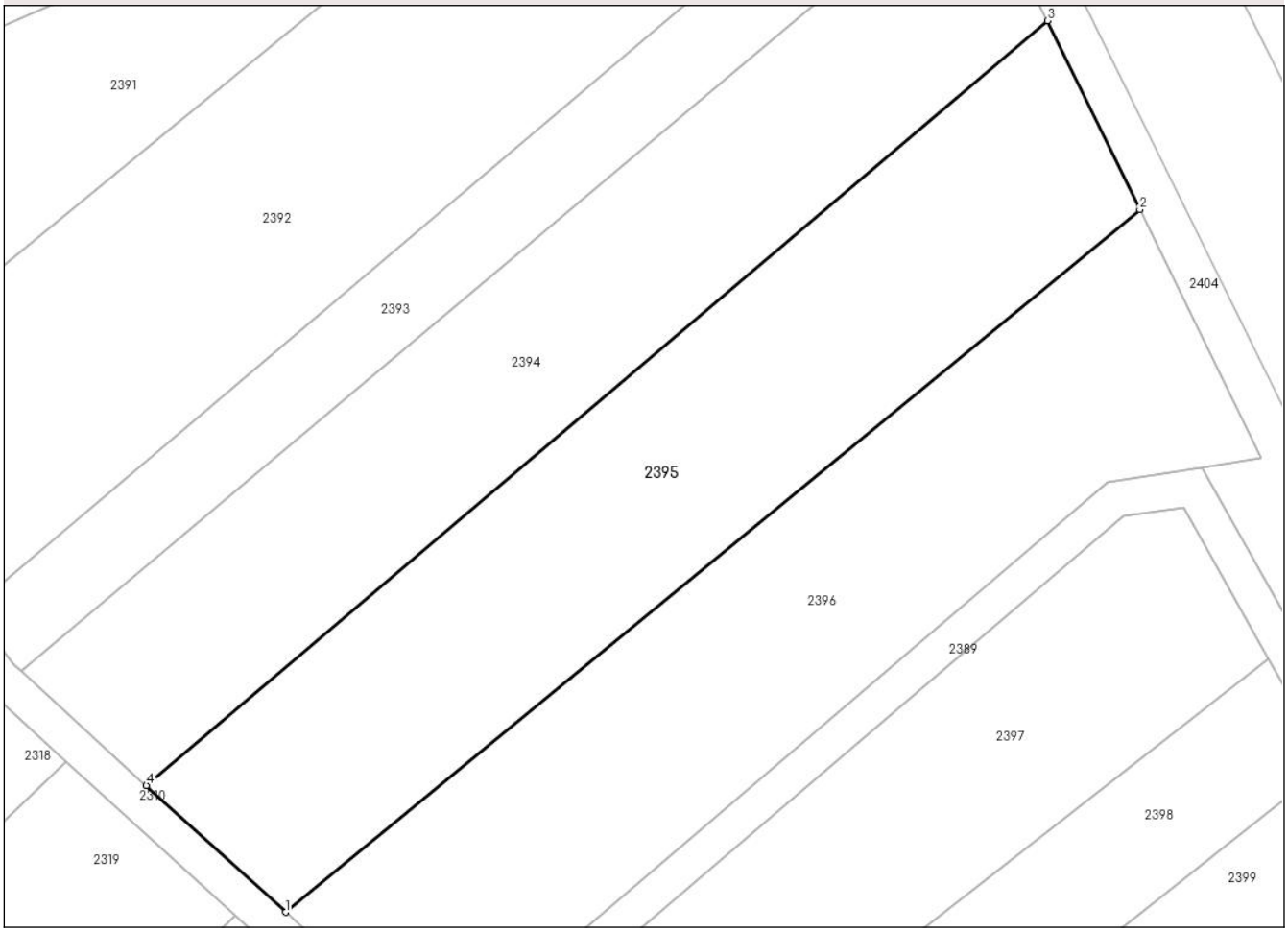

Date referitoare la teren

Crt	Categorie folosință	Intra vilan	Suprafaţa (mp)	Tarla	Parcelă	Nr. topo	Observaţii / Referinţe
1	arabil	NU	2.757	1	7	-	

Lungime Segmente
1) Valorile lungimilor segmentelor sunt obţinute din proiecţie în plan.

Punct început	X / Y	Punct sfârşit	X / Y	Lungime segment (** (m)
1	240.892,497 436.706,422	2	240.987,419 436.784,41	122.851
2	240.987,419 436.784,41	3	240.977,143 436.805,384	23.356
3	240.977,143 436.805,384	4	240.877,028 436.720,492	131.262
4	240.877,028 436.720,492	1	240.892,497 436.706,422	20.911

**** Lungimile segmentelor sunt determinate în planul de proiecţie Stereo 70 şi sunt rotunjite la 1 milimetru.**

Document care conține date cu caracter personal, protejat de prevederile Regulamentului (UE) nr. 679/2016 și Legii 190/2018

***** Distanţa dintre puncte este formată din segmente cumulate ce sunt mai mici decât valoarea 1 milimetru.**

DATE DESPRE IMOBILUL NR. 2396

Oficiul de Cadastru şi Publicitate Imobiliară CARAS-SEVERIN
Biroul de Cadastru şi Publicitate Imobiliară Resita

A. Partea I. Descrierea imobilului

TEREN Extravilan Nr. cadastral vechi:A 1/6

Adresa: Jud. Caraș-Severin

Nr. Crt	Nr cadastral Nr. topografic	Suprafaţa* (mp)	Observaţii / Referinţe
A1		2.668	Sector cadastral:22 Teren neimprejmuit; Diferenta de suprafata se regaseste la ID 2397.

B. Partea II. Proprietari şi acte

Inscrieri privitoare la dreptul de proprietate şi alte drepturi reale		Referinţe
/		
Act Administrativ nr. 999/S, din 06/12/2006 emis de CJSDPAT CARAS SEVERIN;		
B1	Intabulare, drept de PROPRIETATE, dobandit prin Reconstituire, cota actuala 1/1, cota initiala 1/1	A1
	1) **JEBA ELENA**	

C. Partea III. SARCINI .

Inscrieri privind dezmembramintele dreptului de proprietate, drepturi reale de garanţie şi sarcini	Referinţe
NU SUNT	

Document care conține date cu caracter personal, protejat de prevederile Regulamentului (UE) nr. 679/2016 și Legii 190/2018

Anexa Nr. 1 La Partea I

Teren

Nr cadastral	Suprafaţa (mp)*	Observaţii / Referinţe
	2.668	Diferenta de suprafata se regaseste la ID 2397.

* Suprafaţa este determinată in planul de proiecţie Stereo 70.

DETALII LINIARE IMOBIL

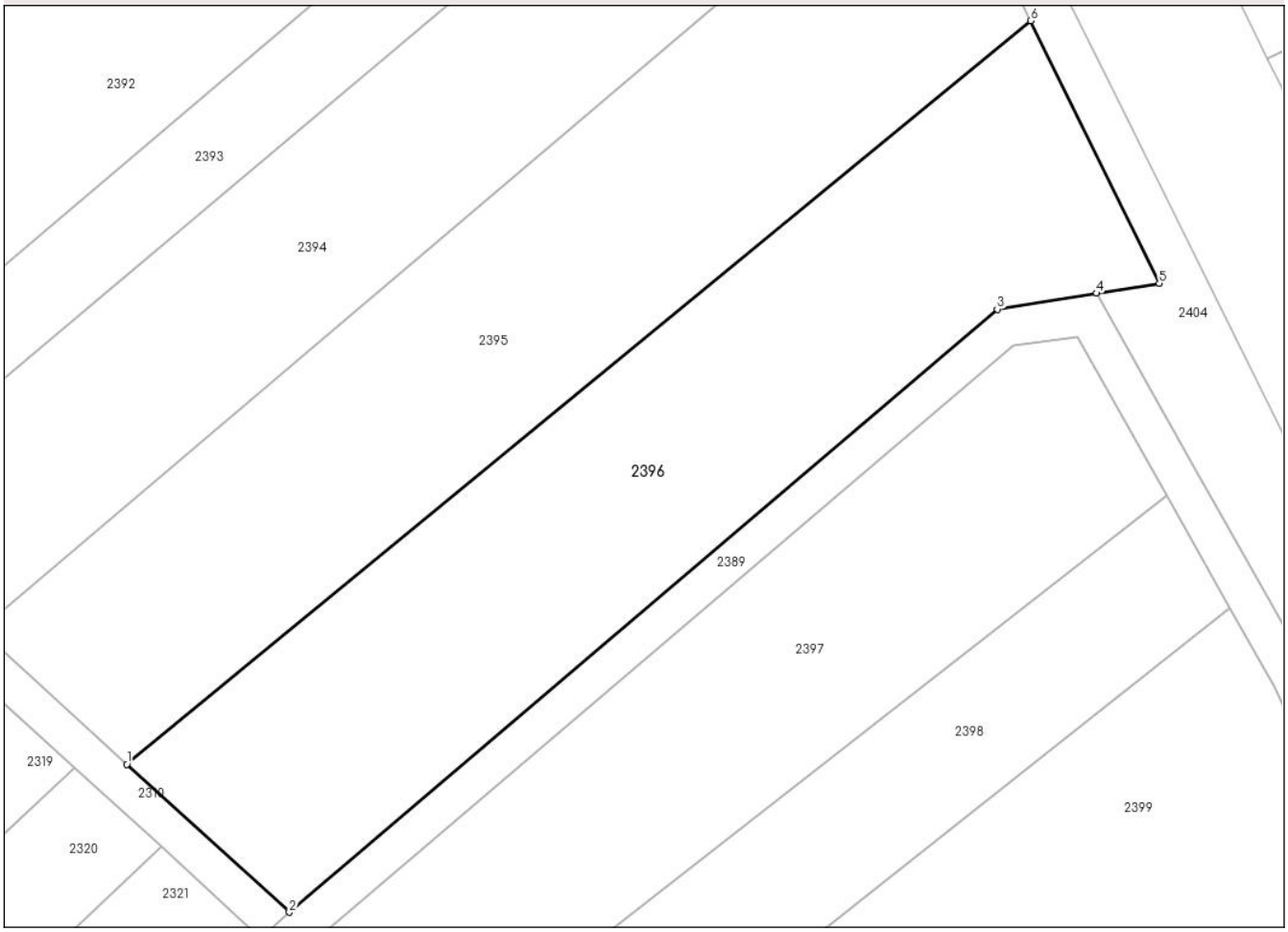

Date referitoare la teren

Crt	Categorie folosință	Intra vilan	Suprafaţa (mp)	Tarla	Parcelă	Nr. topo	Observaţii / Referinţe
1	arabil	NU	2.668	1	6	-	

Lungime Segmente
1) Valorile lungimilor segmentelor sunt obţinute din proiecţie în plan.

Punct început	X / Y	Punct sfârşit	X / Y	Lungime segment (** (m)
1	240.892,497 436.706,422	2	240.909,562 436.690,901	23.068
2	240.909,562 436.690,901	3	240.983,897 436.754,153	97.604
3	240.983,897 436.754,153	4	240.994,341 436.755,818	10.576
4	240.994,341 436.755,818	5	241.000,913 436.756,866	6.655
5	241.000,913 436.756,866	6	240.987,419 436.784,41	30.672

Document care conține date cu caracter personal, protejat de prevederile Regulamentului (UE) nr. 679/2016 și Legii 190/2018

Punct început	X / Y	Punct sfârşit	X / Y	Lungime segment (** (m)
6	240.987,419 436.784,41	1	240.892,497 436.706,422	122.851

** Lungimile segmentelor sunt determinate în planul de proiecţie Stereo 70 şi sunt rotunjite la 1 milimetru.
*** Distanţa dintre puncte este formată din segmente cumulate ce sunt mai mici decât valoarea 1 milimetru.

Document care conține date cu caracter personal, protejat de prevederile Regulamentului (UE) nr. 679/2016 și Legii 190/2018

DATE DESPRE IMOBILUL NR. 2397

Oficiul de Cadastru şi Publicitate Imobiliară CARAS-SEVERIN
Biroul de Cadastru şi Publicitate Imobiliară Resita

A. Partea I. Descrierea imobilului

TEREN Extravilan Nr. cadastral vechi:A 1/6

Adresa: Jud. Caraș-Severin

Nr. Crt	Nr cadastral Nr. topografic	Suprafaţa* (mp)	Observaţii / Referinţe
A1		2.022	Sector cadastral:22 Teren neimprejmuit;

B. Partea II. Proprietari şi acte

Inscrieri privitoare la dreptul de proprietate şi alte drepturi reale		Referinţe
/		
Act Administrativ nr. 999/S, din 06/12/2006 emis de CJSDPAT CARAS SEVERIN;		
B1	Intabulare, drept de PROPRIETATE, dobandit prin Reconstituire, cota actuala 1/1, cota initiala 1/1	A1
	1) **JEBA ELENA**	

C. Partea III. SARCINI .

Inscrieri privind dezmembramintele dreptului de proprietate, drepturi reale de garanţie şi sarcini	Referinţe
NU SUNT	

Document care conține date cu caracter personal, protejat de prevederile Regulamentului (UE) nr. 679/2016 și Legii 190/2018

Anexa Nr. 1 La Partea I

Teren

Nr cadastral	Suprafaţa (mp)*	Observaţii / Referinţe
	2.022	

* Suprafaţa este determinată in planul de proiecţie Stereo 70.

DETALII LINIARE IMOBIL

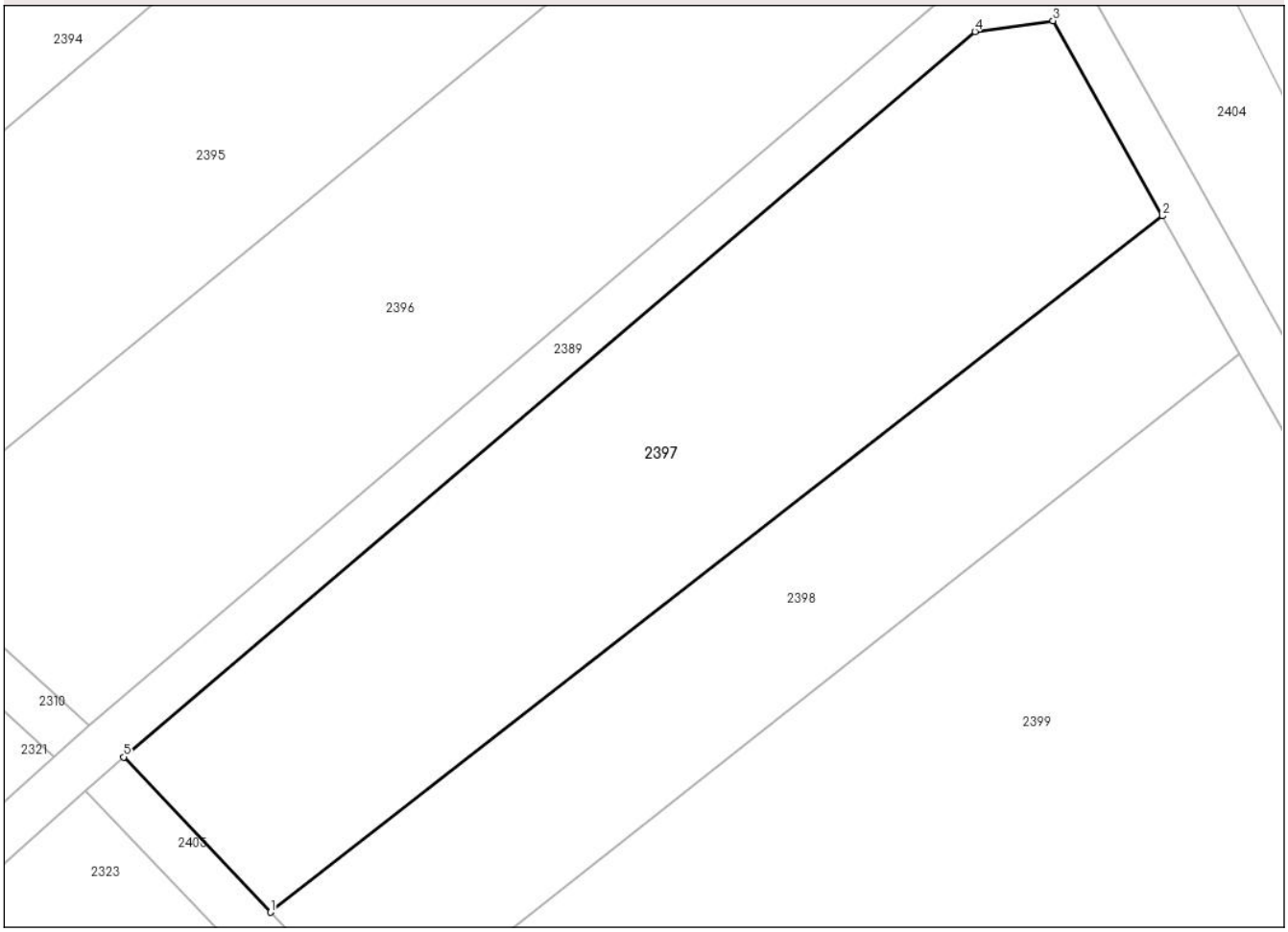

Date referitoare la teren

Crt	Categorie folosință	Intra vilan	Suprafaţa (mp)	Tarla	Parcelă	Nr. topo	Observaţii / Referinţe
1	arabil	NU	2.022	1	6	-	

Lungime Segmente
1) Valorile lungimilor segmentelor sunt obţinute din proiecţie în plan.

Punct început	X / Y	Punct sfârşit	X / Y	Lungime segment (** (m)
1	240.925,159 436.674,883	2	241.001,69 436.734,572	97.056
2	241.001,69 436.734,572	3	240.992,296 436.751,292	19.178
3	240.992,296 436.751,292	4	240.985,604 436.750,353	6.758
4	240.985,604 436.750,353	5	240.912,545 436.688,187	95.928
5	240.912,545 436.688,187	1	240.925,159 436.674,883	18.333

Document care conține date cu caracter personal, protejat de prevederile Regulamentului (UE) nr. 679/2016 și Legii 190/2018

** Lungimile segmentelor sunt determinate în planul de proiecţie Stereo 70 şi sunt rotunjite la 1 milimetru.
*** Distanţa dintre puncte este formată din segmente cumulate ce sunt mai mici decât valoarea 1 milimetru.

Document care conține date cu caracter personal, protejat de prevederile Regulamentului (UE) nr. 679/2016 și Legii 190/2018

DATE DESPRE IMOBILUL NR. 2398

Oficiul de Cadastru şi Publicitate Imobiliară CARAS-SEVERIN
Biroul de Cadastru şi Publicitate Imobiliară Resita

A. Partea I. Descrierea imobilului

TEREN Extravilan Nr. cadastral vechi:A 1/5

Adresa: Jud. Caraș-Severin

Nr. Crt	Nr cadastral Nr. topografic	Suprafaţa* (mp)	Observaţii / Referinţe
A1		1.300	Sector cadastral:22 Teren neimprejmuit;

B. Partea II. Proprietari şi acte

Inscrieri privitoare la dreptul de proprietate şi alte drepturi reale		Referinţe
/		
Act Administrativ nr. 835, din 20/07/1994 emis de CJSDPAT CARAS SEVERIN;		
B1	Intabulare, drept de PROPRIETATE, dobandit prin Reconstituire, cota actuala 1/1, cota initiala 1/1	A1
	1) **HUMA NICOLAE**	

C. Partea III. SARCINI .

Inscrieri privind dezmembramintele dreptului de proprietate, drepturi reale de garanţie şi sarcini	Referinţe
NU SUNT	

Document care conține date cu caracter personal, protejat de prevederile Regulamentului (UE) nr. 679/2016 și Legii 190/2018

Anexa Nr. 1 La Partea I

Teren

Nr cadastral	Suprafaţa (mp)*	Observaţii / Referinţe
	1.300	

* Suprafaţa este determinată in planul de proiecţie Stereo 70.

DETALII LINIARE IMOBIL

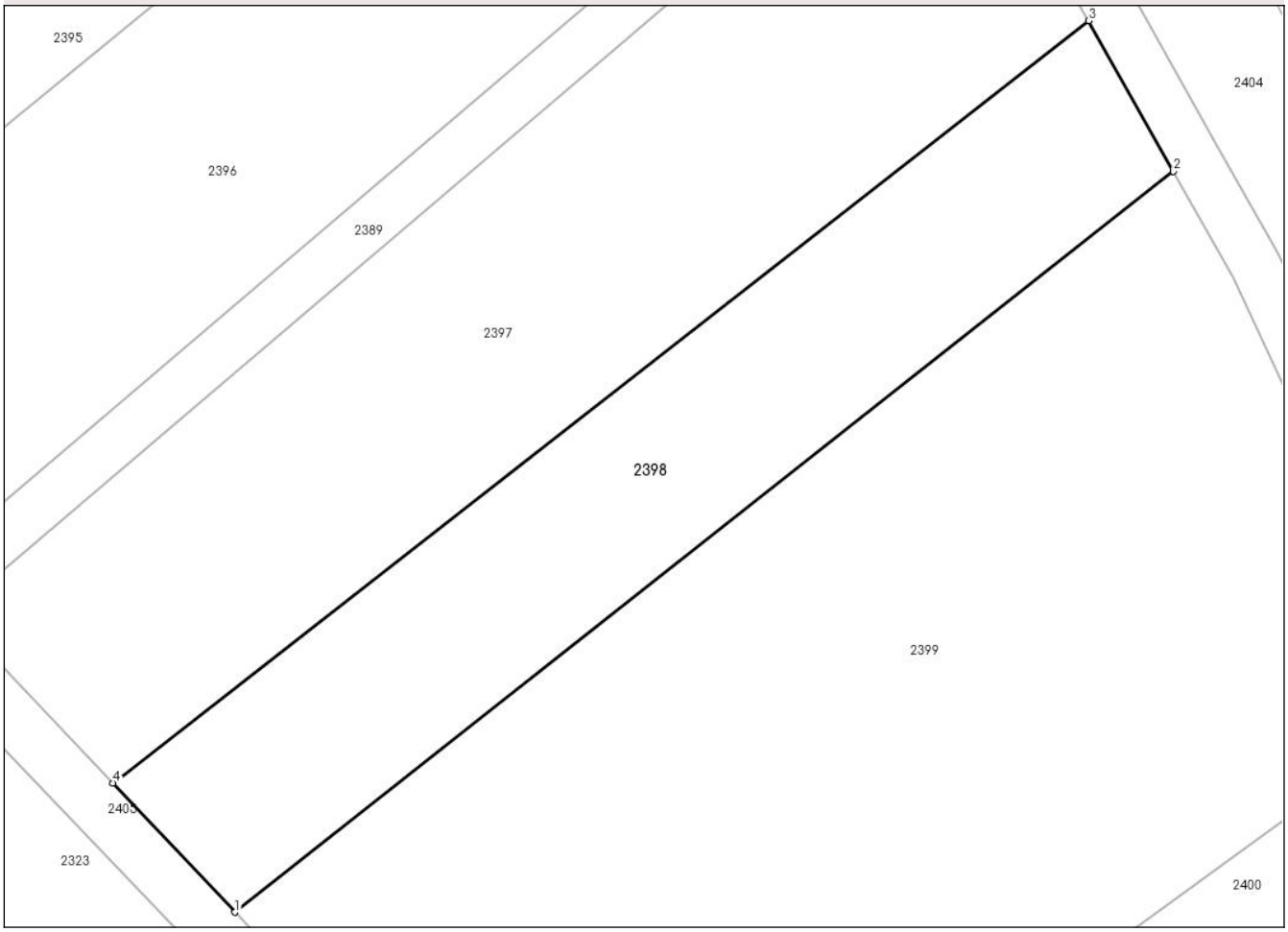

Date referitoare la teren

Crt	Categorie folosință	Intra vilan	Suprafaţa (mp)	Tarla	Parcelă	Nr. topo	Observaţii / Referinţe
1	arabil	NU	1.300	1	5	-	

Lungime Segmente
1) Valorile lungimilor segmentelor sunt obţinute din proiecţie în plan.

Punct început	X / Y	Punct sfârşit	X / Y	Lungime segment (** (m)
1	240.934,75 436.664,767	2	241.008,323 436.722,764	93.684
2	241.008,323 436.722,764	3	241.001,69 436.734,572	13.543
3	241.001,69 436.734,572	4	240.925,159 436.674,883	97.056
4	240.925,159 436.674,883	1	240.934,75 436.664,767	13.94

**** Lungimile segmentelor sunt determinate în planul de proiecţie Stereo 70 şi sunt rotunjite la 1 milimetru.**

Document care conține date cu caracter personal, protejat de prevederile Regulamentului (UE) nr. 679/2016 și Legii 190/2018

***** Distanţa dintre puncte este formată din segmente cumulate ce sunt mai mici decât valoarea 1 milimetru.**

DATE DESPRE IMOBILUL NR. 2399

Oficiul de Cadastru şi Publicitate Imobiliară CARAS-SEVERIN
Biroul de Cadastru şi Publicitate Imobiliară Resita

A. Partea I. Descrierea imobilului

TEREN Extravilan Nr. cadastral vechi:I/4

Adresa: Jud. Caraș-Severin

Nr. Crt	Nr cadastral Nr. topografic	Suprafaţa* (mp)	Observaţii / Referinţe
A1		3.850	Sector cadastral:22 Teren neimprejmuit;

B. Partea II. Proprietari şi acte

Inscrieri privitoare la dreptul de proprietate şi alte drepturi reale		Referinţe
/		
Act Administrativ nr. 956, din 01/10/1995 emis de CJSDPAT CARAS SEVERIN;		
B1	Intabulare, drept de PROPRIETATE, dobandit prin Reconstituire, cota actuala 1/1, cota initiala 1/1	A1
	1) **HUMA ELENA-EMILIA** 2) **HUMA PETRU**	

C. Partea III. SARCINI .

Inscrieri privind dezmembramintele dreptului de proprietate, drepturi reale de garanţie şi sarcini	Referinţe
NU SUNT	

Document care conține date cu caracter personal, protejat de prevederile Regulamentului (UE) nr. 679/2016 și Legii 190/2018

Anexa Nr. 1 La Partea I

Teren

Nr cadastral	Suprafaţa (mp)*	Observaţii / Referinţe
	3.850	

* Suprafaţa este determinată in planul de proiecţie Stereo 70.

DETALII LINIARE IMOBIL

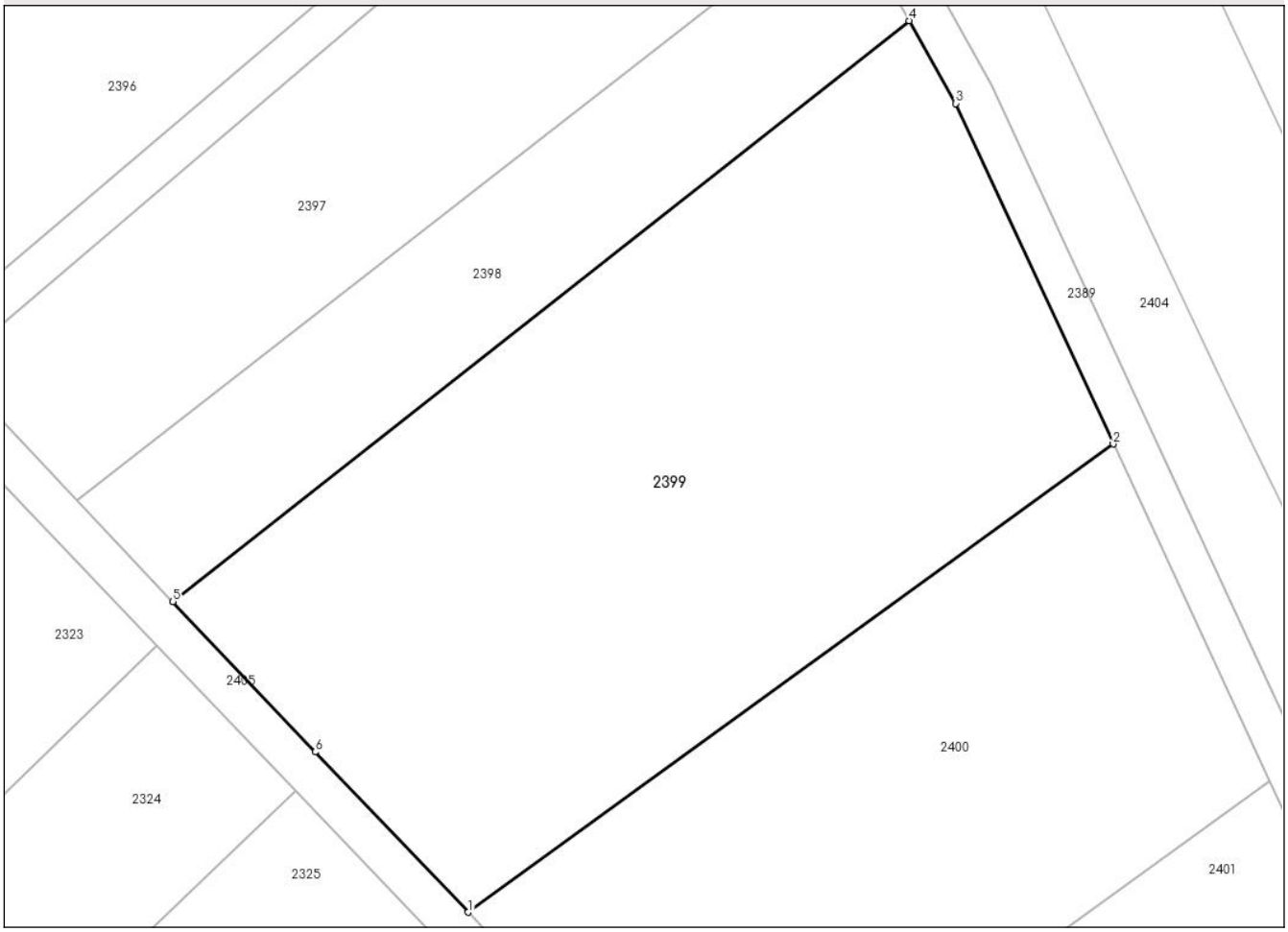

Date referitoare la teren

Crt	Categorie folosință	Intra vilan	Suprafaţa (mp)	Tarla	Parcelă	Nr. topo	Observaţii / Referinţe
1	arabil	NU	3.850	I	4	-	

Lungime Segmente
1) Valorile lungimilor segmentelor sunt obţinute din proiecţie în plan.

Punct început	X / Y	Punct sfârşit	X / Y	Lungime segment (** (m)
1	240.964,254 436.633,759	2	241.028,724 436.680,502	79.632
2	241.028,724 436.680,502	3	241.012,968 436.714,496	37.468
3	241.012,968 436.714,496	4	241.008,323 436.722,764	9.483
4	241.008,323 436.722,764	5	240.934,75 436.664,767	93.684
5	240.934,75 436.664,767	6	240.948,979 436.649,76	20.68

Document care conține date cu caracter personal, protejat de prevederile Regulamentului (UE) nr. 679/2016 și Legii 190/2018

Punct început	X / Y	Punct sfârşit	X / Y	Lungime segment (** (m)
6	240.948,979 436.649,76	1	240.964,254 436.633,759	22.121

** Lungimile segmentelor sunt determinate în planul de proiecţie Stereo 70 şi sunt rotunjite la 1 milimetru.
*** Distanţa dintre puncte este formată din segmente cumulate ce sunt mai mici decât valoarea 1 milimetru.

Document care conține date cu caracter personal, protejat de prevederile Regulamentului (UE) nr. 679/2016 și Legii 190/2018

DATE DESPRE IMOBILUL NR. 2400

Oficiul de Cadastru şi Publicitate Imobiliară CARAS-SEVERIN
Biroul de Cadastru şi Publicitate Imobiliară Resita

A. Partea I. Descrierea imobilului

TEREN Extravilan Nr. cadastral vechi:1/3

Adresa: Jud. Caraș-Severin

Nr. Crt	Nr cadastral Nr. topografic	Suprafaţa* (mp)	Observaţii / Referinţe
A1		2.652	Sector cadastral:22 Teren neimprejmuit;

B. Partea II. Proprietari şi acte

Inscrieri privitoare la dreptul de proprietate şi alte drepturi reale		Referinţe
/		
Act Administrativ nr. 1112, din 17/06/1998 emis de CJSDPAT CARAS SEVERIN;		
B1	Intabulare, drept de PROPRIETATE, dobandit prin Reconstituire, cota actuala 1/1, cota initiala 1/1	A1
	1) **HUMA MARIA**	

C. Partea III. SARCINI .

Inscrieri privind dezmembramintele dreptului de proprietate, drepturi reale de garanţie şi sarcini	Referinţe
NU SUNT	

Document care conține date cu caracter personal, protejat de prevederile Regulamentului (UE) nr. 679/2016 și Legii 190/2018

Anexa Nr. 1 La Partea I

Teren

Nr cadastral	Suprafaţa (mp)*	Observaţii / Referinţe
	2.652	

* Suprafaţa este determinată in planul de proiecţie Stereo 70.

DETALII LINIARE IMOBIL

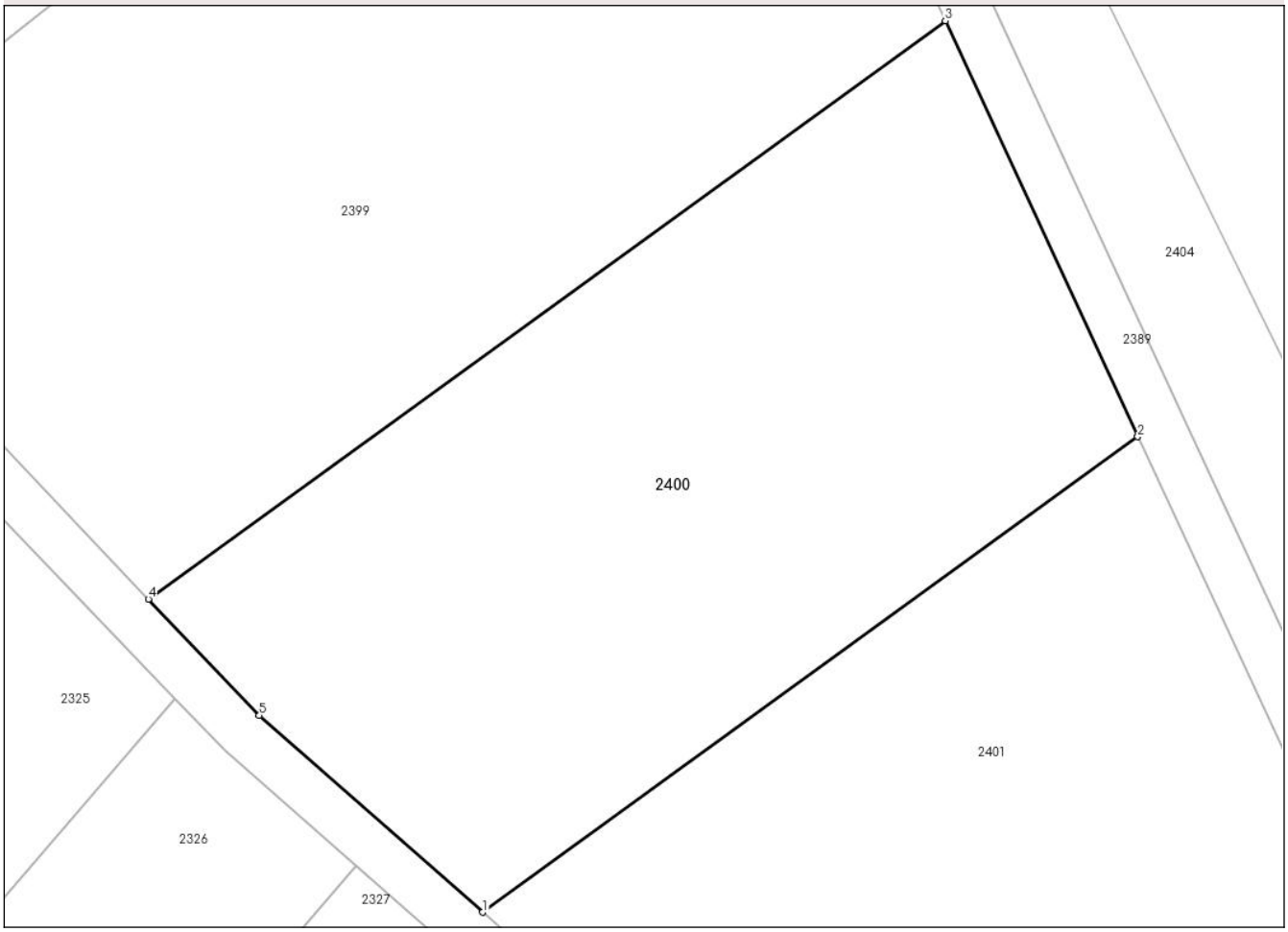

Date referitoare la teren

Crt	Categorie folosință	Intra vilan	Suprafaţa (mp)	Tarla	Parcelă	Nr. topo	Observaţii / Referinţe
1	arabil	NU	2.652	1	3	-	

Lungime Segmente
1) Valorile lungimilor segmentelor sunt obţinute din proiecţie în plan.

Punct început	X / Y	Punct sfârşit	X / Y	Lungime segment (** (m)
1	240.991,3 436.608,449	2	241.044,306 436.646,881	65.473
2	241.044,306 436.646,881	3	241.028,724 436.680,502	37.056
3	241.028,724 436.680,502	4	240.964,254 436.633,759	79.632
4	240.964,254 436.633,759	5	240.973,225 436.624,361	12.992
5	240.973,225 436.624,361	1	240.991,3 436.608,449	24.081

Document care conține date cu caracter personal, protejat de prevederile Regulamentului (UE) nr. 679/2016 și Legii 190/2018

** Lungimile segmentelor sunt determinate în planul de proiecţie Stereo 70 şi sunt rotunjite la 1 milimetru.
*** Distanţa dintre puncte este formată din segmente cumulate ce sunt mai mici decât valoarea 1 milimetru.

Document care conține date cu caracter personal, protejat de prevederile Regulamentului (UE) nr. 679/2016 și Legii 190/2018

DATE DESPRE IMOBILUL NR. 2401

Oficiul de Cadastru şi Publicitate Imobiliară CARAS-SEVERIN
Biroul de Cadastru şi Publicitate Imobiliară Resita

A. Partea I. Descrierea imobilului

TEREN Extravilan Nr. cadastral vechi:A 1/2

Adresa: Jud. Caraș-Severin

Nr. Crt	Nr cadastral Nr. topografic	Suprafaţa* (mp)	Observaţii / Referinţe
A1		2.668	Sector cadastral:22 Teren neimprejmuit;

B. Partea II. Proprietari şi acte

Inscrieri privitoare la dreptul de proprietate şi alte drepturi reale		Referinţe
/		
Act Administrativ nr. 1097, din 19/05/1998 emis de CJSDPAT CARAS SEVERIN;		
B1	Intabulare, drept de PROPRIETATE, dobandit prin Reconstituire, cota actuala 1/1, cota initiala 1/1	A1
	1) **HUMA IOAN**	

C. Partea III. SARCINI .

Inscrieri privind dezmembramintele dreptului de proprietate, drepturi reale de garanţie şi sarcini	Referinţe
NU SUNT	

Document care conține date cu caracter personal, protejat de prevederile Regulamentului (UE) nr. 679/2016 și Legii 190/2018

Anexa Nr. 1 La Partea I

Teren

Nr cadastral	Suprafaţa (mp)*	Observaţii / Referinţe
	2.668	

* Suprafaţa este determinată in planul de proiecţie Stereo 70.

DETALII LINIARE IMOBIL

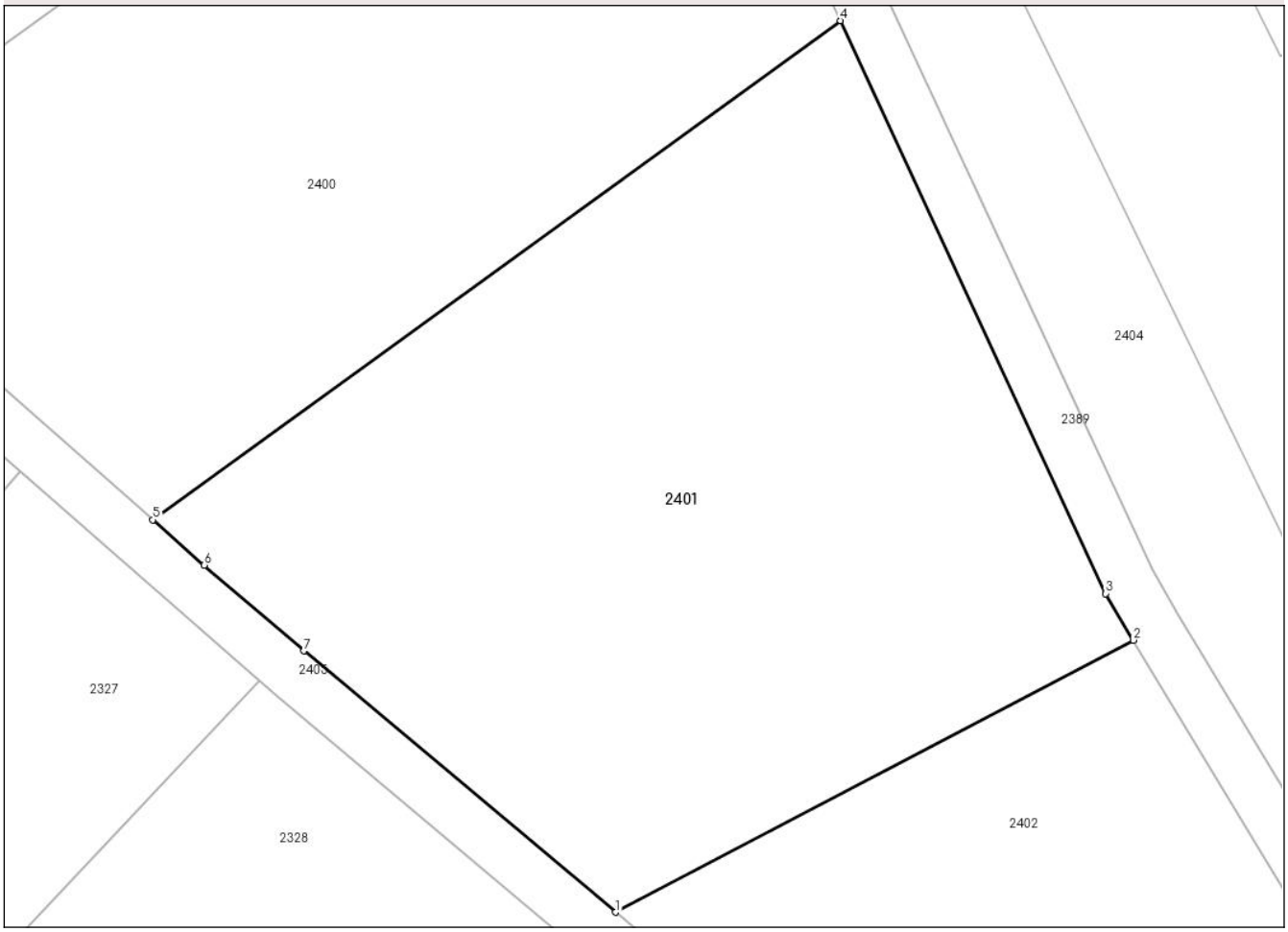

Date referitoare la teren

Crt	Categorie folosință	Intra vilan	Suprafaţa (mp)	Tarla	Parcelă	Nr. topo	Observaţii / Referinţe
1	arabil	NU	2.668	1	2	-	

Lungime Segmente
1) Valorile lungimilor segmentelor sunt obţinute din proiecţie în plan.

Punct început	X / Y	Punct sfârşit	X / Y	Lungime segment (** (m)
1	241.026,963 436.578,243	2	241.066,864 436.599,182	45.061
2	241.066,864 436.599,182	3	241.064,749 436.602,774	4.168
3	241.064,749 436.602,774	4	241.044,306 436.646,881	48.614
4	241.044,306 436.646,881	5	240.991,3 436.608,449	65.473
5	240.991,3 436.608,449	6	240.995,258 436.604,964	5.274

Document care conține date cu caracter personal, protejat de prevederile Regulamentului (UE) nr. 679/2016 și Legii 190/2018

Punct început	X / Y	Punct sfârşit	X / Y	Lungime segment (** (m)
6	240.995,258 436.604,964	7	241.002,947 436.598,362	10.134
7	241.002,947 436.598,362	1	241.026,963 436.578,243	31.33

** Lungimile segmentelor sunt determinate în planul de proiecţie Stereo 70 şi sunt rotunjite la 1 milimetru.
*** Distanţa dintre puncte este formată din segmente cumulate ce sunt mai mici decât valoarea 1 milimetru.

Document care conține date cu caracter personal, protejat de prevederile Regulamentului (UE) nr. 679/2016 și Legii 190/2018

DATE DESPRE IMOBILUL NR. 2402

Oficiul de Cadastru şi Publicitate Imobiliară CARAS-SEVERIN
Biroul de Cadastru şi Publicitate Imobiliară Resita

A. Partea I. Descrierea imobilului

TEREN Extravilan Nr. cadastral vechi:A I/1

Adresa: Jud. Caraș-Severin

Nr. Crt	Nr cadastral Nr. topografic	Suprafaţa* (mp)	Observaţii / Referinţe
A1		2.668	Sector cadastral:22 Teren neimprejmuit;

B. Partea II. Proprietari şi acte

Inscrieri privitoare la dreptul de proprietate şi alte drepturi reale		Referinţe
/		
Act Administrativ nr. 1073, din 14/08/1997 emis de CJSDPAT CARAS SEVERIN;		
B1	Intabulare, drept de PROPRIETATE, dobandit prin Reconstituire, cota actuala 1/1, cota initiala 1/1	A1
	1) **JURA PETRU**	

C. Partea III. SARCINI .

Inscrieri privind dezmembramintele dreptului de proprietate, drepturi reale de garanţie şi sarcini	Referinţe
NU SUNT	

Document care conține date cu caracter personal, protejat de prevederile Regulamentului (UE) nr. 679/2016 și Legii 190/2018

Anexa Nr. 1 La Partea I

Teren

Nr cadastral	Suprafaţa (mp)*	Observaţii / Referinţe
	2.668	

* Suprafaţa este determinată in planul de proiecţie Stereo 70.

DETALII LINIARE IMOBIL

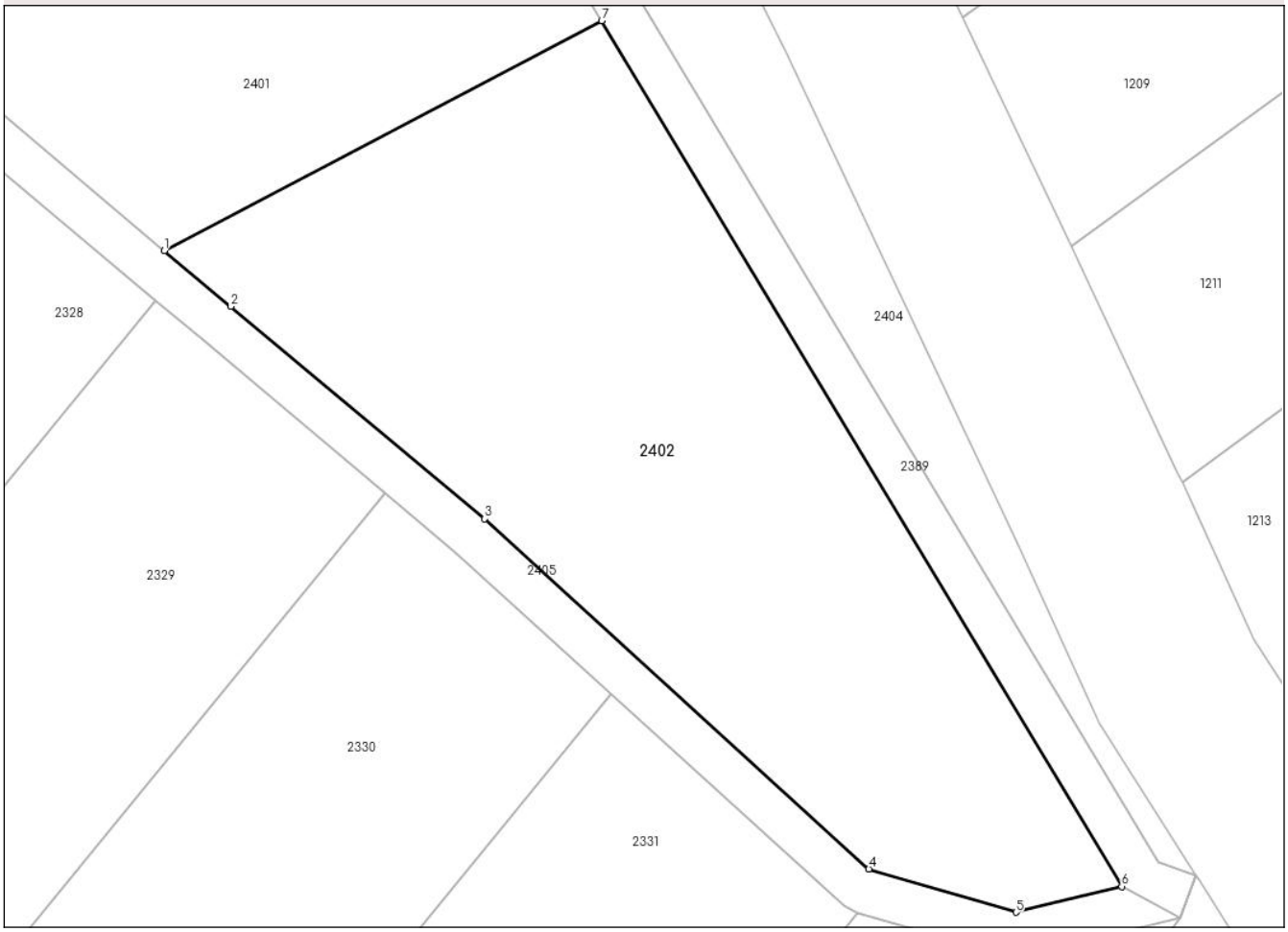

Date referitoare la teren

Crt	Categorie folosință	Intra vilan	Suprafaţa (mp)	Tarla	Parcelă	Nr. topo	Observaţii / Referinţe
1	arabil	NU	2.668	I	1	-	

Lungime Segmente
1) Valorile lungimilor segmentelor sunt obţinute din proiecţie în plan.

Punct început	X / Y	Punct sfârşit	X / Y	Lungime segment (** (m)
1	241.026,963 436.578,243	2	241.033,034 436.573,157	7.92
2	241.033,034 436.573,157	3	241.056,184 436.553,779	30.19
3	241.056,184 436.553,779	4	241.091,24 436.521,866	47.406
4	241.091,24 436.521,866	5	241.104,665 436.517,932	13.99
5	241.104,665 436.517,932	6	241.114,323 436.520,278	9.939

Document care conține date cu caracter personal, protejat de prevederile Regulamentului (UE) nr. 679/2016 și Legii 190/2018

Punct început	X / Y	Punct sfârşit	X / Y	Lungime segment (** (m)
6	241.114,323 436.520,278	7	241.066,864 436.599,182	92.077
7	241.066,864 436.599,182	1	241.026,963 436.578,243	45.061

** Lungimile segmentelor sunt determinate în planul de proiecţie Stereo 70 şi sunt rotunjite la 1 milimetru.
*** Distanţa dintre puncte este formată din segmente cumulate ce sunt mai mici decât valoarea 1 milimetru.

Document care conține date cu caracter personal, protejat de prevederile Regulamentului (UE) nr. 679/2016 și Legii 190/2018

DATE DESPRE IMOBILUL NR. 2404

Oficiul de Cadastru şi Publicitate Imobiliară CARAS-SEVERIN
Biroul de Cadastru şi Publicitate Imobiliară Resita

A. Partea I. Descrierea imobilului

TEREN Extravilan Nr. cadastral vechi:P 1186

Adresa: Jud. Caraș-Severin

Nr. Crt	Nr cadastral Nr. topografic	Suprafaţa* (mp)	Observaţii / Referinţe
A1		2.677	Sector cadastral:22 Teren neimprejmuit;

B. Partea II. Proprietari şi acte

Inscrieri privitoare la dreptul de proprietate şi alte drepturi reale		Referinţe
/		
Act Administrativ nr. 1, din 14/01/2024 emis de -;		
B1	Inscrierea posesiei, drept de PROPRIETATE, dobandit prin Lege, cota actuala 1/1, cota initiala 1/1	A1
	1) **NEIDENTIFICAT NEIDENTIFICAT**	
Act Normativ nr. Legea nr. 7, din 13/03/1996 emis de PARLAMENTUL ROMANIEI (.art. 13;		
B2	Se noteaza mentiunea proprietar neidentificat, rezerva comisiei locale de fond funciar.	A1

C. Partea III. SARCINI .

Inscrieri privind dezmembramintele dreptului de proprietate, drepturi reale de garanţie şi sarcini	Referinţe
NU SUNT	

Document care conține date cu caracter personal, protejat de prevederile Regulamentului (UE) nr. 679/2016 și Legii 190/2018

Anexa Nr. 1 La Partea I

Teren

Nr cadastral	Suprafaţa (mp)*	Observaţii / Referinţe
	2.677	

* Suprafaţa este determinată in planul de proiecţie Stereo 70.

DETALII LINIARE IMOBIL

Date referitoare la teren

Crt	Categorie folosință	Intra vilan	Suprafaţa (mp)	Tarla	Parcelă	Nr. topo	Observaţii / Referinţe
1	pasune	NU	2.677	-	1186	-	

Lungime Segmente

1) Valorile lungimilor segmentelor sunt obţinute din proiecţie în plan.

Punct început	X / Y	Punct sfârşit	X / Y	Lungime segment (** (m)
1	240.987,419 436.784,41	2	241.000,913 436.756,866	30.672
3	240.994,341 436.755,818	4	241.004,399 436.737,915	20.535
5	241.011,81 436.724,724	6	241.016,532 436.716,32	9.64
7	241.032,353 436.682,184	8	241.047,935 436.648,563	37.056
9	241.068,295 436.604,634	10	241.070,311 436.601,211	3.973

Punct început	X / Y	Punct sfârşit	X / Y	Lungime segment (** (m)
2	241.000,913 436.756,866	3	240.994,341 436.755,818	6.655
4	241.004,399 436.737,915	5	241.011,81 436.724,724	15.13
6	241.016,532 436.716,32	7	241.032,353 436.682,184	37.624
8	241.047,935 436.648,563	9	241.068,295 436.604,634	48.418
10	241.070,311 436.601,211	11	241.117,641 436.522,522	91.826

Document care conține date cu caracter personal, protejat de prevederile Regulamentului (UE) nr. 679/2016 și Legii 190/2018

Punct început	X / Y	Punct sfârşit	X / Y	Lungime segment (** (m)
11	241.117,641 436.522,522	12	241.121,118 436.521,274	3.694
13	241.119,621 436.517,456	14	241.119,63 436.517,451	0.01
15	241.121,127 436.521,271	16	241.112,288 436.535,17	16.471
17	241.104,959 436.551,173	18	241.083,671 436.596,236	49.838
19	241.062,387 436.640,098	20	241.039,732 436.686,326	51.481
21	241.017,997 436.732,756	22	240.995,766 436.777,736	50.174
23	240.973,976 436.822,052	24	240.949,965 436.867,227	51.16
25	240.936,471 436.893,429	26	240.934,624 436.898,191	5.108
27	240.931,879 436.897,508	28	240.932,077 436.897,106	0.448
29	240.953,344 436.853,866	30	240.964,678 436.830,82	25.682
31	240.965,67 436.828,804	32	240.968,967 436.822,073	7.495
33	240.977,143 436.805,384	1	240.987,419 436.784,41	23.356

Punct început	X / Y	Punct sfârşit	X / Y	Lungime segment (** (m)
12	241.121,118 436.521,274	13	241.119,621 436.517,456	4.101
14	241.119,63 436.517,451	15	241.121,127 436.521,271	4.103
16	241.112,288 436.535,17	17	241.104,959 436.551,173	17.601
18	241.083,671 436.596,236	19	241.062,387 436.640,098	48.753
20	241.039,732 436.686,326	21	241.017,997 436.732,756	51.266
22	240.995,766 436.777,736	23	240.973,976 436.822,052	49.383
24	240.949,965 436.867,227	25	240.936,471 436.893,429	29.473
26	240.934,624 436.898,191	27	240.931,879 436.897,508	2.829
28	240.932,077 436.897,106	29	240.953,344 436.853,866	48.187
30	240.964,678 436.830,82	31	240.965,67 436.828,804	2.247
32	240.968,967 436.822,073	33	240.977,143 436.805,384	18.584

** Lungimile segmentelor sunt determinate în planul de proiecţie Stereo 70 şi sunt rotunjite la 1 milimetru.
*** Distanţa dintre puncte este formată din segmente cumulate ce sunt mai mici decât valoarea 1 milimetru.

Document care conține date cu caracter personal, protejat de prevederile Regulamentului (UE) nr. 679/2016 și Legii 190/2018

DATE DESPRE IMOBILUL NR. 2405

Oficiul de Cadastru şi Publicitate Imobiliară CARAS-SEVERIN
Biroul de Cadastru şi Publicitate Imobiliară Resita

A. Partea I. Descrierea imobilului

TEREN Extravilan Nr. cadastral vechi:DE 1187

Adresa: Jud. Caraș-Severin

Nr. Crt	Nr cadastral Nr. topografic	Suprafaţa* (mp)	Observaţii / Referinţe
A1		Din acte: 0 Masurata: 1.105	Sector cadastral:22 Teren neimprejmuit;

B. Partea II. Proprietari şi acte

Inscrieri privitoare la dreptul de proprietate şi alte drepturi reale		Referinţe
/		
Act Administrativ nr. 14, din 30/01/2025 emis de PRIMARIA ORASULUI BOCSA;		
B1	Intabulare, drept de PROPRIETATE, dobandit prin Lege, cota actuala 1/1, cota initiala 1/1	A1
	1) **ORASUL BOCSA** , CIF:9999999999999, , Domeniul public	

C. Partea III. SARCINI .

Inscrieri privind dezmembramintele dreptului de proprietate, drepturi reale de garanţie şi sarcini	Referinţe
NU SUNT	

Document care conține date cu caracter personal, protejat de prevederile Regulamentului (UE) nr. 679/2016 și Legii 190/2018

Anexa Nr. 1 La Partea I

Teren

Nr cadastral	Suprafaţa (mp)*	Observaţii / Referinţe
	Din acte: 0 Masurata: 1.105	

* Suprafaţa este determinată in planul de proiecţie Stereo 70.

DETALII LINIARE IMOBIL

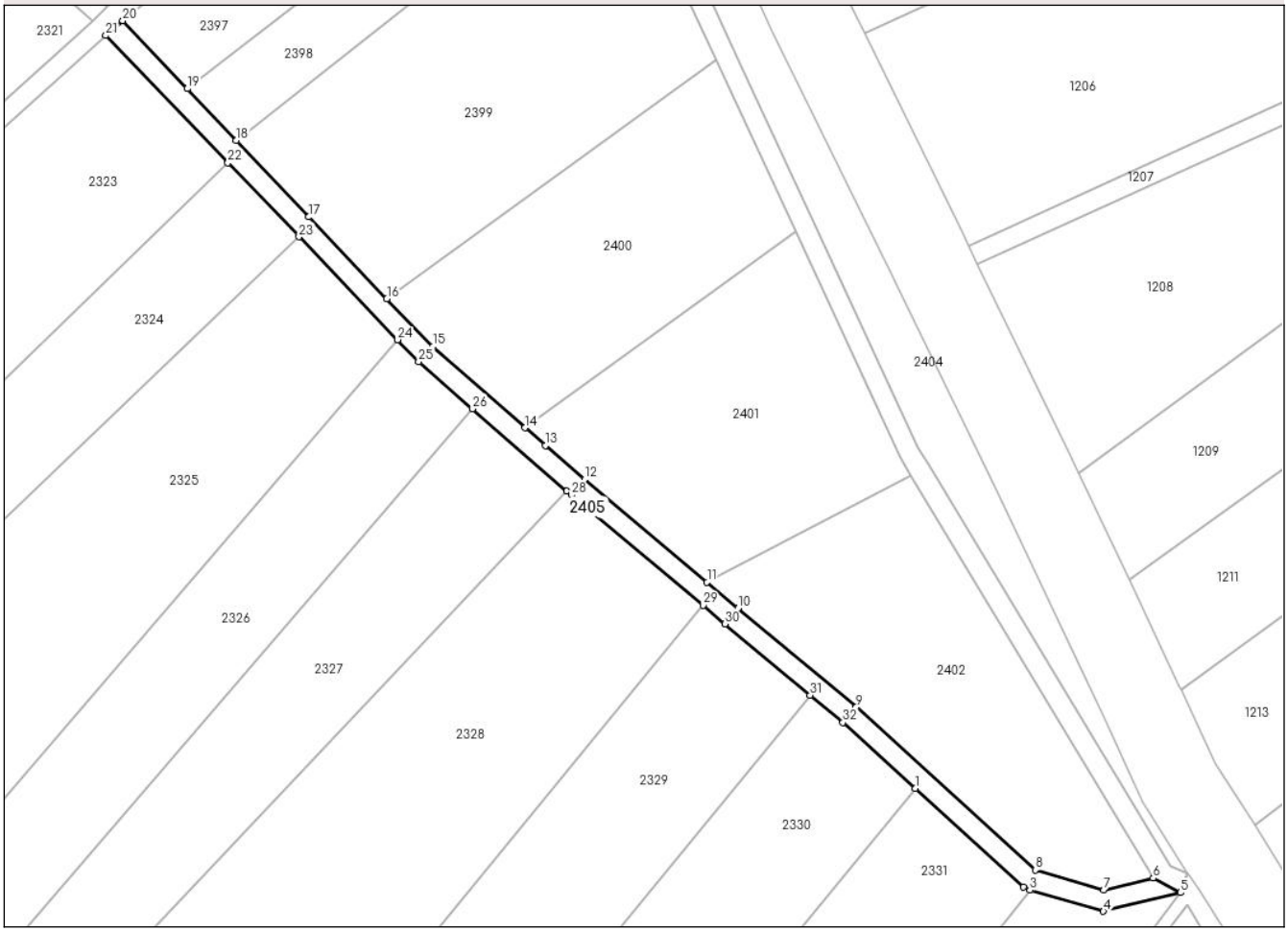

Date referitoare la teren

Crt	Categorie folosinţă	Intra vilan	Suprafaţa (mp)	Tarla	Parcelă	Nr. topo	Observaţii / Referinţe
1	drum	NU	1.105	-	1187	-	

Lungime Segmente

1) Valorile lungimilor segmentelor sunt obţinute din proiecţie în plan.

Punct început	X / Y	Punct sfârşit	X / Y	Lungime segment (** (m)
1	241.067,744 436.537,846	2	241.088,95 436.518,542	28.676
3	241.090,203 436.517,908	4	241.104,582 436.513,795	14.956
5	241.119,63 436.517,451	6	241.114,323 436.520,278	6.013
7	241.104,665 436.517,932	8	241.091,24 436.521,866	13.99
9	241.056,184 436.553,779	10	241.033,034 436.573,157	30.19

Punct început	X / Y	Punct sfârşit	X / Y	Lungime segment (** (m)
2	241.088,95 436.518,542	3	241.090,203 436.517,908	1.404
4	241.104,582 436.513,795	5	241.119,63 436.517,451	15.486
6	241.114,323 436.520,278	7	241.104,665 436.517,932	9.939
8	241.091,24 436.521,866	9	241.056,184 436.553,779	47.406
10	241.033,034 436.573,157	11	241.026,963 436.578,243	7.92

Document care conține date cu caracter personal, protejat de prevederile Regulamentului (UE) nr. 679/2016 și Legii 190/2018

Punct început	X / Y	Punct sfârşit	X / Y	Lungime segment (** (m)
11	241.026,963 436.578,243	12	241.002,947 436.598,362	31.33
13	240.995,258 436.604,964	14	240.991,3 436.608,449	5.274
15	240.973,225 436.624,361	16	240.964,254 436.633,759	12.992
17	240.948,979 436.649,76	18	240.934,75 436.664,767	20.68
19	240.925,159 436.674,883	20	240.912,545 436.688,187	18.333
21	240.909,217 436.685,294	22	240.933,113 436.660,376	34.524
23	240.947,032 436.645,875	24	240.966,373 436.625,724	27.931
25	240.970,46 436.621,466	26	240.981,049 436.612,203	14.069
27	240.999,496 436.596,066	28	241.000,346 436.595,323	1.129
29	241.026,153 436.573,703	30	241.030,465 436.570,091	5.625
31	241.047,151 436.556,123	32	241.053,553 436.550,765	8.348

Punct început	X / Y	Punct sfârşit	X / Y	Lungime segment (** (m)
12	241.002,947 436.598,362	13	240.995,258 436.604,964	10.134
14	240.991,3 436.608,449	15	240.973,225 436.624,361	24.081
16	240.964,254 436.633,759	17	240.948,979 436.649,76	22.121
18	240.934,75 436.664,767	19	240.925,159 436.674,883	13.94
20	240.912,545 436.688,187	21	240.909,217 436.685,294	4.41
22	240.933,113 436.660,376	23	240.947,032 436.645,875	20.1
24	240.966,373 436.625,724	25	240.970,46 436.621,466	5.902
26	240.981,049 436.612,203	27	240.999,496 436.596,066	24.509
28	241.000,346 436.595,323	29	241.026,153 436.573,703	33.666
30	241.030,465 436.570,091	31	241.047,151 436.556,123	21.761
32	241.053,553 436.550,765	1	241.067,744 436.537,846	19.191

** Lungimile segmentelor sunt determinate în planul de proiecţie Stereo 70 şi sunt rotunjite la 1 milimetru.
*** Distanţa dintre puncte este formată din segmente cumulate ce sunt mai mici decât valoarea 1 milimetru.

Document care conține date cu caracter personal, protejat de prevederile Regulamentului (UE) nr. 679/2016 și Legii 190/2018

DATE DESPRE IMOBILUL NR. 2406

Oficiul de Cadastru şi Publicitate Imobiliară CARAS-SEVERIN
Biroul de Cadastru şi Publicitate Imobiliară Resita

A. Partea I. Descrierea imobilului

TEREN Extravilan

Adresa: Jud. Caraş-Severin

Nr. Crt	Nr cadastral Nr. topografic	Suprafaţa* (mp)	Observaţii / Referinţe
A1		Din acte: 0 Masurata: 1.038	Sector cadastral:22 Teren neimprejmuit;

B. Partea II. Proprietari şi acte

Inscrieri privitoare la dreptul de proprietate şi alte drepturi reale		Referinţe
/		
Act Administrativ nr. 14, din 30/01/2025 emis de PRIMARIA ORASULUI BOCSA;		
B1	Intabulare, drept de PROPRIETATE, dobandit prin Lege, cota actuala 1/1, cota initiala 1/1	A1
	1) **ORASUL BOCSA** , CIF:9999999999999, , Domeniul public	

C. Partea III. SARCINI .

Inscrieri privind dezmembramintele dreptului de proprietate, drepturi reale de garanţie şi sarcini	Referinţe
NU SUNT	

Anexa Nr. 1 La Partea I

Teren

Nr cadastral	Suprafaţa (mp)*	Observaţii / Referinţe
	Din acte: 0 Masurata: 1.038	

* Suprafaţa este determinată in planul de proiecţie Stereo 70.

DETALII LINIARE IMOBIL

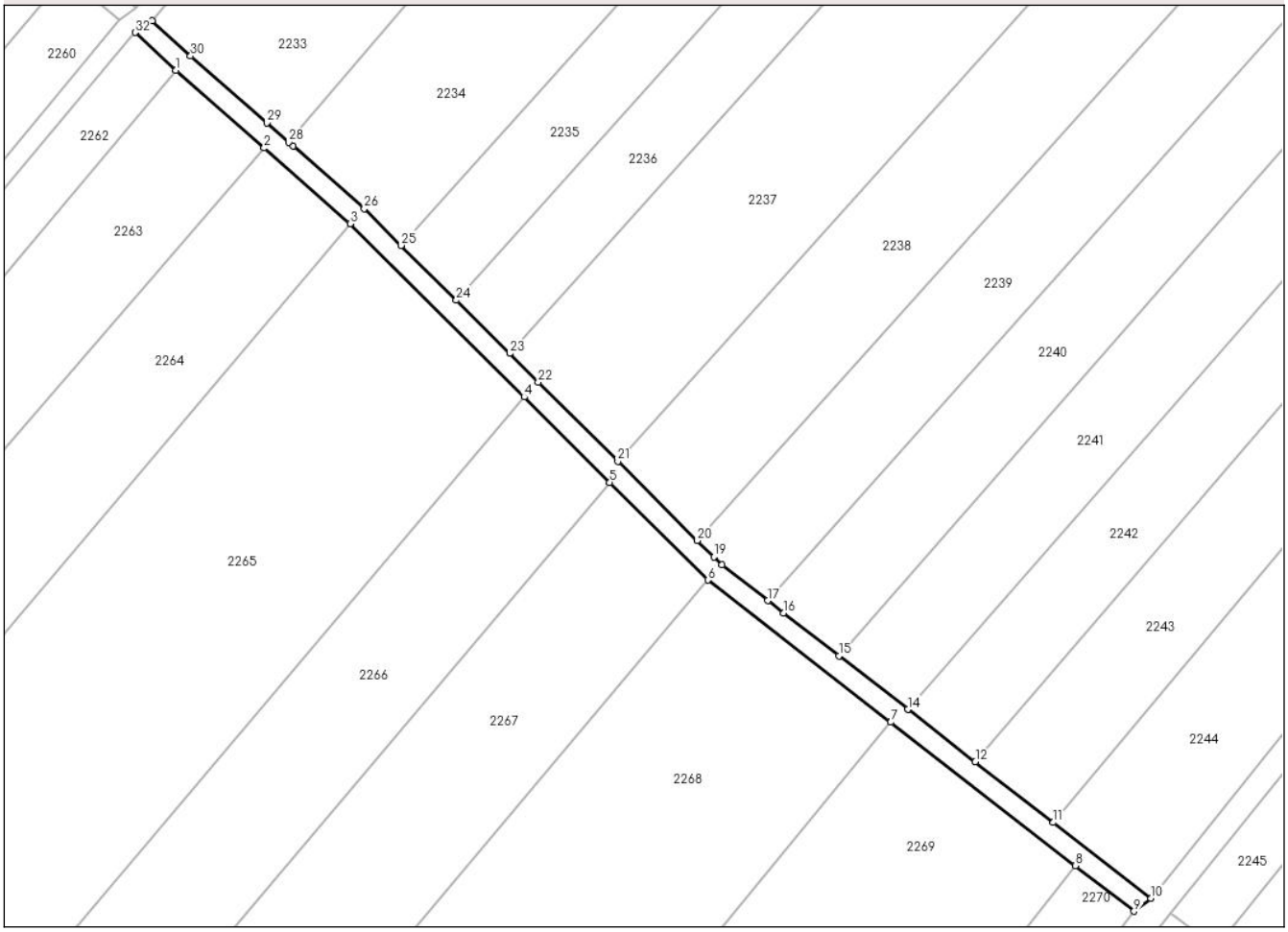

Date referitoare la teren

Crt	Categorie folosinţă	Intra vilan	Suprafaţa (mp)	Tarla	Parcelă	Nr. topo	Observaţii / Referinţe
1	drum	NU	1.038	-	-	-	

Lungime Segmente

1) Valorile lungimilor segmentelor sunt obţinute din proiecţie în plan.

Punct început	X / Y	Punct sfârşit	X / Y	Lungime segment (** (m)
1	240.127,621 437.067,599	2	240.144,809 437.052,493	22.883
3	240.161,586 437.037,751	4	240.195,488 437.003,962	47.865
5	240.212,163 436.987,343	6	240.231,263 436.968,307	26.966
7	240.266,92 436.940,604	8	240.302,901 436.912,65	45.564
9	240.314,331 436.903,771	10	240.317,652 436.906,256	4.148

Punct început	X / Y	Punct sfârşit	X / Y	Lungime segment (** (m)
2	240.144,809 437.052,493	3	240.161,586 437.037,751	22.334
4	240.195,488 437.003,962	5	240.212,163 436.987,343	23.542
6	240.231,263 436.968,307	7	240.266,92 436.940,604	45.154
8	240.302,901 436.912,65	9	240.314,331 436.903,771	14.473
10	240.317,652 436.906,256	11	240.298,585 436.921,069	24.145

Document care conține date cu caracter personal, protejat de prevederile Regulamentului (UE) nr. 679/2016 și Legii 190/2018

Punct început	X / Y	Punct sfârşit	X / Y	Lungime segment (** (m)
11	240.298,585 436.921,069	12	240.283,38 436.932,882	19.255
13	240.270,233 436.943,096	14	240.270,228 436.943,099	0.006
15	240.256,808 436.953,526	16	240.246,01 436.961,915	13.674
17	240.242,938 436.964,302	18	240.233,977 436.971,264	11.348
19	240.232,441 436.972,791	20	240.229,214 436.976,005	4.554
21	240.213,724 436.991,434	22	240.198,225 437.006,881	21.882
23	240.192,643 437.012,445	24	240.182,235 437.022,819	14.695
25	240.171,505 437.033,512	26	240.164,321 437.040,673	10.143
27	240.150,46 437.052,853	28	240.149,605 437.053,602	1.137
29	240.145,314 437.057,36	30	240.130,471 437.070,419	19.77
31	240.123,054 437.077,298	32	240.119,656 437.074,994	4.105

Punct început	X / Y	Punct sfârşit	X / Y	Lungime segment (** (m)
12	240.283,38 436.932,882	13	240.270,233 436.943,096	16.648
14	240.270,228 436.943,099	15	240.256,808 436.953,526	16.995
16	240.246,01 436.961,915	17	240.242,938 436.964,302	3.89
18	240.233,977 436.971,264	19	240.232,441 436.972,791	2.166
20	240.229,214 436.976,005	21	240.213,724 436.991,434	21.863
22	240.198,225 437.006,881	23	240.192,643 437.012,445	7.881
24	240.182,235 437.022,819	25	240.171,505 437.033,512	15.148
26	240.164,321 437.040,673	27	240.150,46 437.052,853	18.452
28	240.149,605 437.053,602	29	240.145,314 437.057,36	5.704
30	240.130,471 437.070,419	31	240.123,054 437.077,298	10.116
32	240.119,656 437.074,994	1	240.127,621 437.067,599	10.869

**** Lungimile segmentelor sunt determinate în planul de proiecţie Stereo 70 şi sunt rotunjite la 1 milimetru.**
***** Distanţa dintre puncte este formată din segmente cumulate ce sunt mai mici decât valoarea 1 milimetru.**

Document care conține date cu caracter personal, protejat de prevederile Regulamentului (UE) nr. 679/2016 și Legii 190/2018

DATE DESPRE IMOBILUL NR. 2407

Oficiul de Cadastru şi Publicitate Imobiliară CARAS-SEVERIN
Biroul de Cadastru şi Publicitate Imobiliară Resita

A. Partea I. Descrierea imobilului

TEREN Intravilan

Adresa: Loc. Bocsa, Jud. Caraș-Severin

Nr. Crt	Nr cadastral Nr. topografic	Suprafaţa* (mp)	Observaţii / Referinţe
A1		Din acte: 0 Masurata: 965	Sector cadastral:22 Teren neimprejmuit;

B. Partea II. Proprietari şi acte

Inscrieri privitoare la dreptul de proprietate şi alte drepturi reale		Referinţe
/		
Act Administrativ nr. 14, din 30/01/2025 emis de PRIMARIA ORASULUI BOCSA;		
B1	Intabulare, drept de PROPRIETATE, dobandit prin Lege, cota actuala 1/1, cota initiala 1/1	A1
	1) **ORASUL BOCSA** , CIF:9999999999999, , Domeniul public	

C. Partea III. SARCINI .

Inscrieri privind dezmembramintele dreptului de proprietate, drepturi reale de garanţie şi sarcini	Referinţe
NU SUNT	

Anexa Nr. 1 La Partea I

Teren

Nr cadastral	Suprafaţa (mp)*	Observaţii / Referinţe
	Din acte: 0 Masurata: 965	

* Suprafaţa este determinată in planul de proiecţie Stereo 70.

DETALII LINIARE IMOBIL

Date referitoare la teren

Crt	Categorie folosinţă	Intra vilan	Suprafaţa (mp)	Tarla	Parcelă	Nr. topo	Observaţii / Referinţe
1	drum	DA	965	-	-	-	

Lungime Segmente

1) Valorile lungimilor segmentelor sunt obţinute din proiecţie în plan.

Punct început	X / Y	Punct sfârşit	X / Y	Lungime segment (** (m)
1	240.532,531 436.824,687	2	240.535,778 436.824,367	3.263
3	240.541,393 436.828,925	4	240.530,356 436.828,639	11.041
5	240.504,721 436.828,059	6	240.475,649 436.824,958	29.237
7	240.461,513 436.825,593	8	240.458,74 436.825,718	2.776
9	240.445,303 436.831,017	10	240.433,963 436.835,49	12.19

Punct început	X / Y	Punct sfârşit	X / Y	Lungime segment (** (m)
2	240.535,778 436.824,367	3	240.541,393 436.828,925	7.232
4	240.530,356 436.828,639	5	240.504,721 436.828,059	25.642
6	240.475,649 436.824,958	7	240.461,513 436.825,593	14.15
8	240.458,74 436.825,718	9	240.445,303 436.831,017	14.444
10	240.433,963 436.835,49	11	240.421,204 436.840,856	13.841

Document care conține date cu caracter personal, protejat de prevederile Regulamentului (UE) nr. 679/2016 și Legii 190/2018

Punct început	X / Y	Punct sfârşit	X / Y	Lungime segment (** (m)
11	240.421,204 436.840,856	12	240.399,432 436.850,012	23.619
13	240.392,306 436.854,097	14	240.385,216 436.858,161	8.172
15	240.371,666 436.866,89	16	240.367,89 436.869,323	4.492
17	240.354,397 436.879,622	18	240.347,164 436.884,917	8.964
19	240.339,768 436.890,331	20	240.330,428 436.896,842	11.385
21	240.321,525 436.903,402	22	240.318,845 436.900,04	4.299
23	240.336,691 436.887,6	24	240.352,002 436.876,418	18.96
25	240.352,388 436.876,123	26	240.365,584 436.866,051	16.601
27	240.366,139 436.865,691	28	240.382,066 436.855,356	18.986
29	240.382,444 436.855,139	30	240.397,655 436.846,42	17.533
31	240.398,622 436.846,013	32	240.432,454 436.831,785	36.702
33	240.457,893 436.821,752	34	240.475,772 436.820,948	17.897
35	240.476,781 436.821,056	36	240.478,152 436.821,202	1.379
37	240.504,978 436.824,064	1	240.532,531 436.824,687	27.56

Punct început	X / Y	Punct sfârşit	X / Y	Lungime segment (** (m)
12	240.399,432 436.850,012	13	240.392,306 436.854,097	8.214
14	240.385,216 436.858,161	15	240.371,666 436.866,89	16.118
16	240.367,89 436.869,323	17	240.354,397 436.879,622	16.974
18	240.347,164 436.884,917	19	240.339,768 436.890,331	9.166
20	240.330,428 436.896,842	21	240.321,525 436.903,402	11.059
22	240.318,845 436.900,04	23	240.336,691 436.887,6	21.754
24	240.352,002 436.876,418	25	240.352,388 436.876,123	0.486
26	240.365,584 436.866,051	27	240.366,139 436.865,691	0.662
28	240.382,066 436.855,356	29	240.382,444 436.855,139	0.436
30	240.397,655 436.846,42	31	240.398,622 436.846,013	1.049
32	240.432,454 436.831,785	33	240.457,893 436.821,752	27.346
34	240.475,772 436.820,948	35	240.476,781 436.821,056	1.015
36	240.478,152 436.821,202	37	240.504,978 436.824,064	26.978

**** Lungimile segmentelor sunt determinate în planul de proiecţie Stereo 70 şi sunt rotunjite la 1 milimetru.**
***** Distanţa dintre puncte este formată din segmente cumulate ce sunt mai mici decât valoarea 1 milimetru.**

Document care conține date cu caracter personal, protejat de prevederile Regulamentului (UE) nr. 679/2016 și Legii 190/2018