DATE DESPRE IMOBILUL NR. 2288

Oficiul de Cadastru şi Publicitate Imobiliară CARAS-SEVERIN
Biroul de Cadastru şi Publicitate Imobiliară Oravita

A. Partea I. Descrierea imobilului

Nr. CF vechi:1032 Parvova partial
Nr. topografic:297/A Parvova partial

TEREN Extravilan

Adresa: Jud. Caraș-Severin

Nr. Crt	Nr cadastral Nr. topografic	Suprafaţa* (mp)	Observaţii / Referinţe
A1		135	Sector cadastral:14 Teren neimprejmuit;

B. Partea II. Proprietari şi acte

Inscrieri privitoare la dreptul de proprietate şi alte drepturi reale		Referinţe
1 / 01/11/2024		
Act Normativ nr. 7, din 24/06/1996 emis de PARLAMENT (lege);		
B1	Inscrierea posesiei, drept de PROPRIETATE, dobandit prin Lege, cota actuala 1/1	A1
	1) **NEIDENTIFICAT NEIDENTIFICAT**	
2 / 01/11/2024		
Act Normativ nr. 7, din 24/06/1996 emis de PARLAMENT (, art.13);		
B2	Se noteaza mentiunea proprietar neidentificat	A1

C. Partea III. SARCINI .

Inscrieri privind dezmembramintele dreptului de proprietate, drepturi reale de garanţie şi sarcini	Referinţe
NU SUNT	

Document care conține date cu caracter personal, protejat de prevederile Regulamentului (UE) nr. 679/2016 și Legii 190/2018

Anexa Nr. 1 La Partea I

Teren

Nr cadastral	Suprafaţa (mp)*	Observaţii / Referinţe
	135	

* Suprafaţa este determinată in planul de proiecţie Stereo 70.

DETALII LINIARE IMOBIL

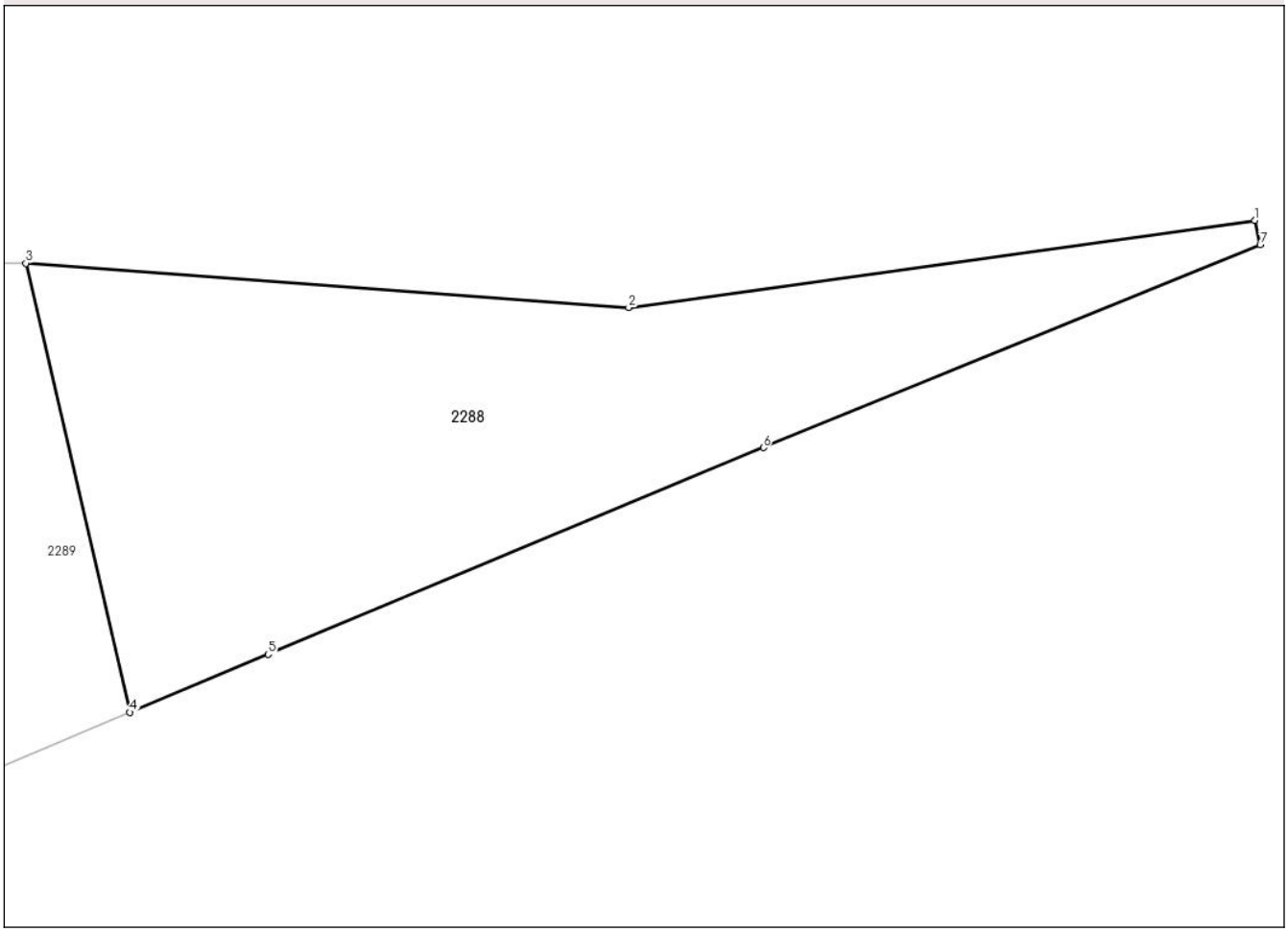

Date referitoare la teren

Crt	Categorie folosinţă	Intra vilan	Suprafaţa (mp)	Tarla	Parcelă	Nr. topo	Observaţii / Referinţe
1	faneata	NU	135	-	-	297/A Parvova partial	Denumire de loc: Criva (Campu Carasului).

Lungime Segmente
1) Valorile lungimilor segmentelor sunt obţinute din proiecţie în plan.

Punct început	X / Y	Punct sfârşit	X / Y	Lungime segment (** (m)
1	277.977,365 392.768,871	2	277.962,824 392.766,848	14.682
2	277.962,824 392.766,848	3	277.948,821 392.767,879	14.041
3	277.948,821 392.767,879	4	277.951,229 392.757,459	10.695
4	277.951,229 392.757,459	5	277.954,448 392.758,804	3.489

Document care conține date cu caracter personal, protejat de prevederile Regulamentului (UE) nr. 679/2016 și Legii 190/2018

Punct început	X / Y	Punct sfârşit	X / Y	Lungime segment (** (m)
5	277.954,448 392.758,804	6	277.965,952 392.763,602	12.465
6	277.965,952 392.763,602	7	277.977,492 392.768,312	12.464
7	277.977,492 392.768,312	1	277.977,365 392.768,871	0.573

** Lungimile segmentelor sunt determinate în planul de proiecţie Stereo 70 şi sunt rotunjite la 1 milimetru.
*** Distanţa dintre puncte este formată din segmente cumulate ce sunt mai mici decât valoarea 1 milimetru.

DATE DESPRE IMOBILUL NR. 2289

Oficiul de Cadastru şi Publicitate Imobiliară CARAS-SEVERIN
Biroul de Cadastru şi Publicitate Imobiliară Oravita

A. Partea I. Descrierea imobilului

Nr. CF vechi:1032 Parvova partial
Nr. topografic:297/A Parvova partial

TEREN Extravilan

Adresa: Jud. Caraș-Severin

Nr. Crt	Nr cadastral Nr. topografic	Suprafaţa* (mp)	Observaţii / Referinţe
A1		451	Sector cadastral:14 Teren neimprejmuit;

B. Partea II. Proprietari şi acte

Inscrieri privitoare la dreptul de proprietate şi alte drepturi reale		Referinţe
1 / 01/11/2024		
Act Normativ nr. 7, din 24/06/1996 emis de PARLAMENT (lege);		
B1	Intabulare, drept de PROPRIETATE, dobandit prin Lege, cota actuala 1/1	A1
	1) **NEIDENTIFICAT NEIDENTIFICAT**	
2 / 01/11/2024		
Act Normativ nr. 7, din 24/06/1996 emis de PARLAMENT (lege (Adeverinta nr.788/11.12.2024 emisa de Primaria Lapusnicel));		
B2	Se noteaza posesia faptica in favoarea lui	A1
	1) **MIULESCU ANA**	

C. Partea III. SARCINI .

Inscrieri privind dezmembramintele dreptului de proprietate, drepturi reale de garanţie şi sarcini	Referinţe
NU SUNT	

Anexa Nr. 1 La Partea I

Teren

Nr cadastral	Suprafaţa (mp)*	Observaţii / Referinţe
	451	

* Suprafaţa este determinată in planul de proiecţie Stereo 70.

DETALII LINIARE IMOBIL

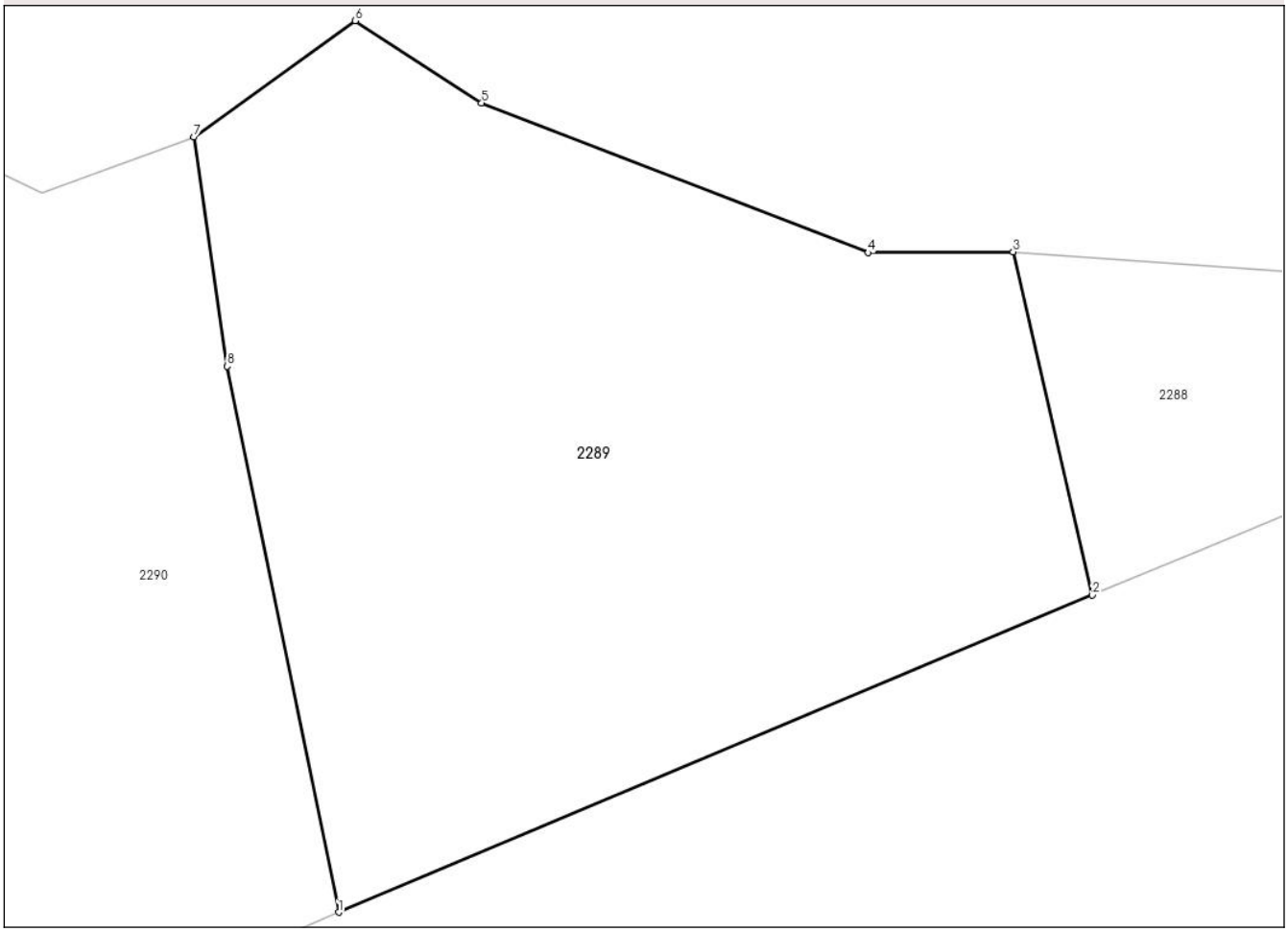

Date referitoare la teren

Crt	Categorie folosință	Intra vilan	Suprafaţa (mp)	Tarla	Parcelă	Nr. topo	Observaţii / Referinţe
1	faneata	NU	451	-	-	297/A Parvova partial	Denumire de loc: Criva (Campu Carasului).

Lungime Segmente
1) Valorile lungimilor segmentelor sunt obţinute din proiecţie în plan.

Punct început	X / Y	Punct sfârşit	X / Y	Lungime segment (** (m)
1	277.928,321 392.747,83	2	277.951,229 392.757,459	24.85
2	277.951,229 392.757,459	3	277.948,821 392.767,879	10.695
3	277.948,821 392.767,879	4	277.944,423 392.767,855	4.398
4	277.944,423 392.767,855	5	277.932,667 392.772,4	12.604

Document care conține date cu caracter personal, protejat de prevederile Regulamentului (UE) nr. 679/2016 și Legii 190/2018

Punct început	X / Y	Punct sfârşit	X / Y	Lungime segment (** (m)
5	277.932,667 392.772,4	6	277.928,829 392.774,897	4.579
6	277.928,829 392.774,897	7	277.923,921 392.771,374	6.042
7	277.923,921 392.771,374	8	277.924,94 392.764,401	7.048
8	277.924,94 392.764,401	1	277.928,321 392.747,83	16.912

** Lungimile segmentelor sunt determinate în planul de proiecţie Stereo 70 şi sunt rotunjite la 1 milimetru.
*** Distanţa dintre puncte este formată din segmente cumulate ce sunt mai mici decât valoarea 1 milimetru.

Document care conține date cu caracter personal, protejat de prevederile Regulamentului (UE) nr. 679/2016 și Legii 190/2018

DATE DESPRE IMOBILUL NR. 2290

Oficiul de Cadastru şi Publicitate Imobiliară CARAS-SEVERIN
Biroul de Cadastru şi Publicitate Imobiliară Oravita

A. Partea I. Descrierea imobilului

Nr. CF vechi:1032 Parvova partial
Nr. topografic:297/A Parvova partial

TEREN Extravilan

Adresa: Jud. Caraș-Severin

Nr. Crt	Nr cadastral Nr. topografic	Suprafaţa* (mp)	Observaţii / Referinţe
A1		1.057	Sector cadastral:14 Teren neimprejmuit;

B. Partea II. Proprietari şi acte

Inscrieri privitoare la dreptul de proprietate şi alte drepturi reale		Referinţe
1 / 01/11/2024		
Act Normativ nr. 7, din 24/06/1996 emis de PARLAMENT (lege);		
B1	Intabulare, drept de PROPRIETATE, dobandit prin Lege, cota actuala 1/1	A1
	1) **NEIDENTIFICAT NEIDENTIFICAT**	
2 / 01/11/2024		
Act Normativ nr. 7, din 24/06/1996 emis de PARLAMENT (lege (Adeverinta nr.862/11.12.2024 emisa de Primaria Lapusnicel));		
B2	Se noteaza posesia faptica in favoarea lui	A1
	1) **BALAN ENACHE**	

C. Partea III. SARCINI .

Inscrieri privind dezmembramintele dreptului de proprietate, drepturi reale de garanţie şi sarcini	Referinţe
NU SUNT	

Document care conține date cu caracter personal, protejat de prevederile Regulamentului (UE) nr. 679/2016 și Legii 190/2018

Anexa Nr. 1 La Partea I

Teren

Nr cadastral	Suprafaţa (mp)*	Observaţii / Referinţe
	1.057	

* Suprafaţa este determinată in planul de proiecţie Stereo 70.

DETALII LINIARE IMOBIL

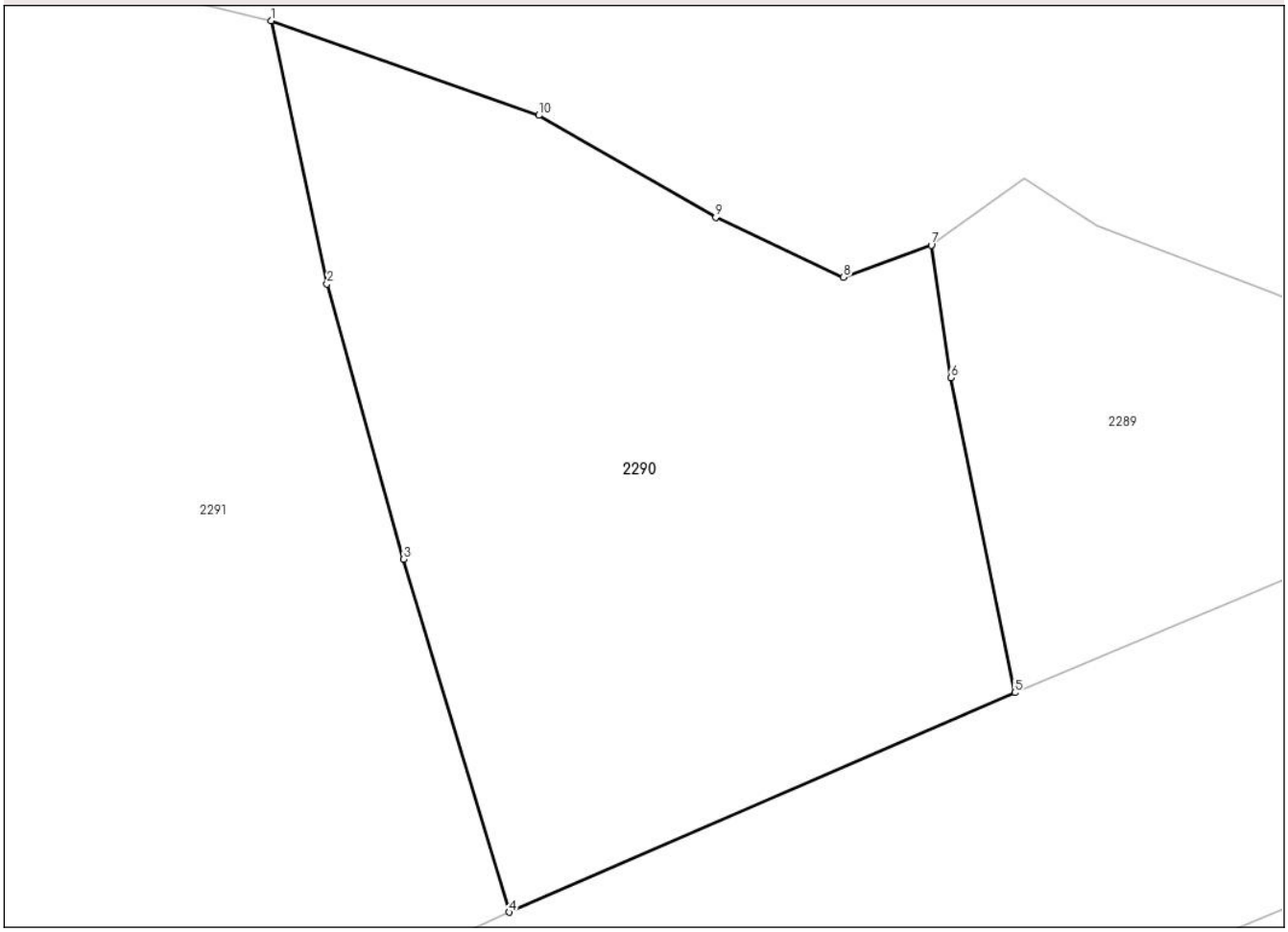

Date referitoare la teren

Crt	Categorie folosință	Intra vilan	Suprafaţa (mp)	Tarla	Parcelă	Nr. topo	Observaţii / Referinţe
1	faneata	NU	1.057	-	-	297/A Parvova partial	Denumire de loc: Criva (Campu Carasului).

Lungime Segmente
1) Valorile lungimilor segmentelor sunt obţinute din proiecţie în plan.

Punct început	X / Y	Punct sfârşit	X / Y	Lungime segment (** (m)
1	277.889,166 392.783,176	2	277.892,1 392.769,328	14.155
2	277.892,1 392.769,328	3	277.896,134 392.754,856	15.025
3	277.896,134 392.754,856	4	277.901,697 392.736,284	19.387
4	277.901,697 392.736,284	5	277.928,321 392.747,83	29.02

Document care conține date cu caracter personal, protejat de prevederile Regulamentului (UE) nr. 679/2016 și Legii 190/2018

Punct început	X / Y	Punct sfârşit	X / Y	Lungime segment (** (m)
5	277.928,321 392.747,83	6	277.924,94 392.764,401	16.912
6	277.924,94 392.764,401	7	277.923,921 392.771,374	7.048
7	277.923,921 392.771,374	8	277.919,305 392.769,68	4.916
8	277.919,305 392.769,68	9	277.912,563 392.772,825	7.439
9	277.912,563 392.772,825	10	277.903,262 392.778,198	10.742
10	277.903,262 392.778,198	1	277.889,166 392.783,176	14.949

** Lungimile segmentelor sunt determinate în planul de proiecţie Stereo 70 şi sunt rotunjite la 1 milimetru.
*** Distanţa dintre puncte este formată din segmente cumulate ce sunt mai mici decât valoarea 1 milimetru.

Document care conține date cu caracter personal, protejat de prevederile Regulamentului (UE) nr. 679/2016 și Legii 190/2018

DATE DESPRE IMOBILUL NR. 2291

Oficiul de Cadastru şi Publicitate Imobiliară CARAS-SEVERIN
Biroul de Cadastru şi Publicitate Imobiliară Oravita

A. Partea I. Descrierea imobilului

Nr. CF vechi:198,394,205 Parvova partial
Nr. topografic:298 Parvova partial

TEREN Extravilan

Adresa: Jud. Caraș-Severin

Nr. Crt	Nr cadastral Nr. topografic	Suprafaţa* (mp)	Observaţii / Referinţe
A1		3.310	Sector cadastral:14 Teren neimprejmuit;

B. Partea II. Proprietari şi acte

Inscrieri privitoare la dreptul de proprietate şi alte drepturi reale		Referinţe
1 / 01/11/2024		
Act Normativ nr. 7, din 24/06/1996 emis de PARLAMENT (lege);		
B1	Intabulare, drept de PROPRIETATE, dobandit prin Lege, cota actuala 1/1	A1
	1) **NEIDENTIFICAT NEIDENTIFICAT**	
2 / 01/11/2024		
Act Normativ nr. 7, din 24/06/1996 emis de PARLAMENT (lege (Adeverinta nr.789/11.12.2024 emisa de Primaria Lapusnicel));		
B2	Se noteaza posesia faptica in favoarea lui	A1
	1) **MIULESCU ANA**	

C. Partea III. SARCINI .

Inscrieri privind dezmembramintele dreptului de proprietate, drepturi reale de garanţie şi sarcini	Referinţe
NU SUNT	

Document care conține date cu caracter personal, protejat de prevederile Regulamentului (UE) nr. 679/2016 și Legii 190/2018

Anexa Nr. 1 La Partea I

Teren

Nr cadastral	Suprafaţa (mp)*	Observaţii / Referinţe
	3.310	

* Suprafaţa este determinată in planul de proiecţie Stereo 70.

DETALII LINIARE IMOBIL

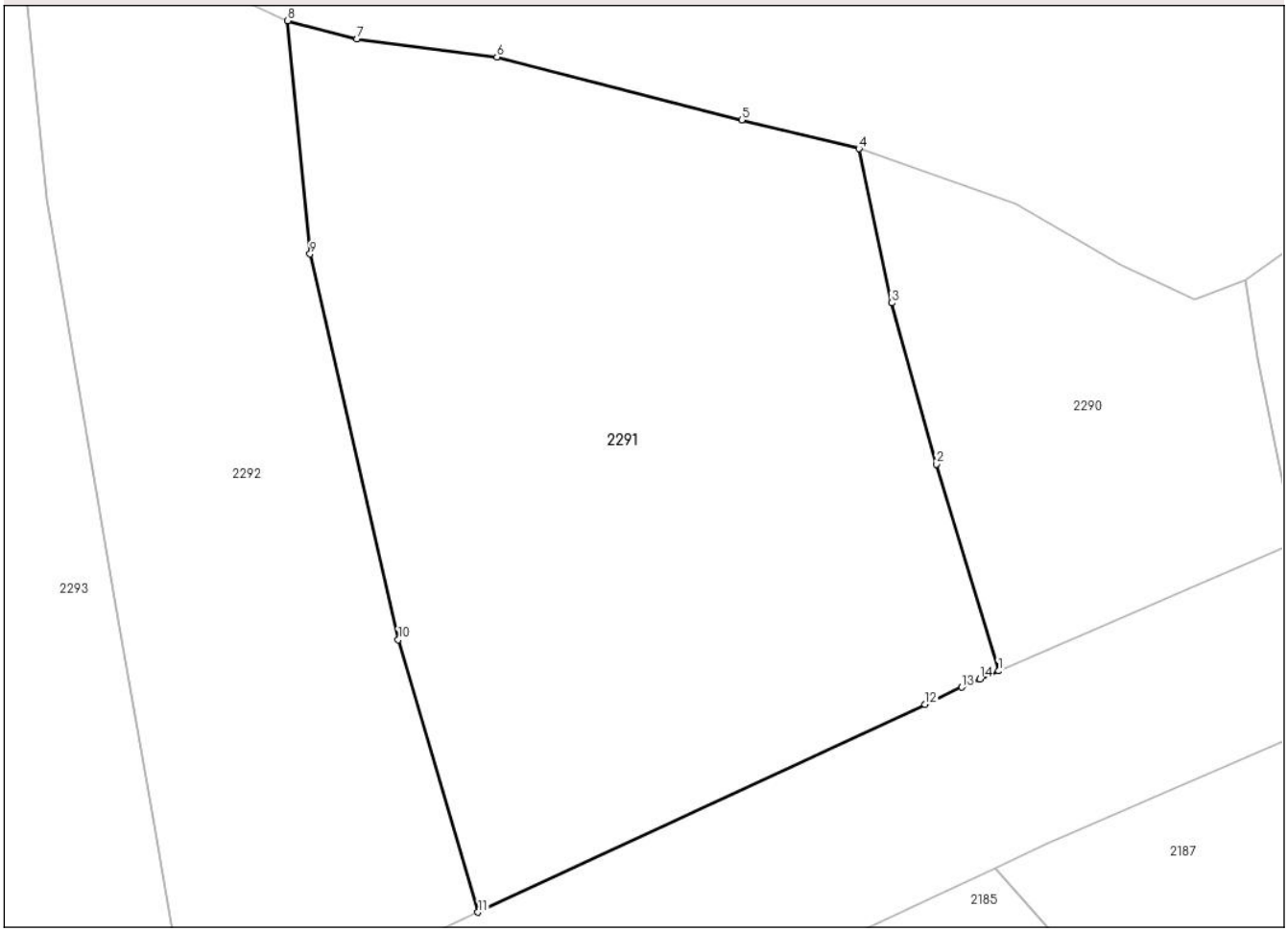

Date referitoare la teren

Crt	Categorie folosință	Intra vilan	Suprafaţa (mp)	Tarla	Parcelă	Nr. topo	Observaţii / Referinţe
1	faneata	NU	3.310	-	-	298 Parvova partial	Denumire de loc: Criva (Campu Carasului).

Lungime Segmente
1) Valorile lungimilor segmentelor sunt obţinute din proiecţie în plan.

Punct început	X / Y	Punct sfârşit	X / Y	Lungime segment (** (m)
1	277.901,697 392.736,284	2	277.896,134 392.754,856	19.387
2	277.896,134 392.754,856	3	277.892,1 392.769,328	15.025
3	277.892,1 392.769,328	4	277.889,166 392.783,176	14.155
4	277.889,166 392.783,176	5	277.878,61 392.785,745	10.864
5	277.878,61 392.785,745	6	277.856,613 392.791,406	22.714

Document care conține date cu caracter personal, protejat de prevederile Regulamentului (UE) nr. 679/2016 și Legii 190/2018

Punct început	X / Y	Punct sfârşit	X / Y	Lungime segment (** (m)
6	277.856,613 392.791,406	7	277.844,013 392.793,026	12.704
7	277.844,013 392.793,026	8	277.837,805 392.794,666	6.421
8	277.837,805 392.794,666	9	277.839,822 392.773,724	21.039
9	277.839,822 392.773,724	10	277.847,747 392.739,098	35.522
10	277.847,747 392.739,098	11	277.854,924 392.714,622	25.506
11	277.854,924 392.714,622	12	277.895,1 392.733,29	44.302
12	277.895,1 392.733,29	13	277.898,382 392.734,822	3.622
13	277.898,382 392.734,822	14	277.900,032 392.735,57	1.811
14	277.900,032 392.735,57	1	277.901,697 392.736,284	1.811

** Lungimile segmentelor sunt determinate în planul de proiecţie Stereo 70 şi sunt rotunjite la 1 milimetru.
*** Distanţa dintre puncte este formată din segmente cumulate ce sunt mai mici decât valoarea 1 milimetru.

Document care conține date cu caracter personal, protejat de prevederile Regulamentului (UE) nr. 679/2016 și Legii 190/2018

DATE DESPRE IMOBILUL NR. 2292

Oficiul de Cadastru şi Publicitate Imobiliară CARAS-SEVERIN
Biroul de Cadastru şi Publicitate Imobiliară Oravita

A. Partea I. Descrierea imobilului

Nr. CF vechi:198,394,205 Parvova partial
Nr. topografic:298 Parvova partial

TEREN Extravilan

Adresa: Jud. Caraș-Severin

Nr. Crt	Nr cadastral Nr. topografic	Suprafaţa* (mp)	Observaţii / Referinţe
A1		2.284	Sector cadastral:14 Teren neimprejmuit;

B. Partea II. Proprietari şi acte

Inscrieri privitoare la dreptul de proprietate şi alte drepturi reale		Referinţe
1 / 01/11/2024		
Act Normativ nr. 7, din 24/06/1996 emis de PARLAMENT (lege);		
B1	Intabulare, drept de PROPRIETATE, dobandit prin Lege, cota actuala 1/1	A1
	1) **NEIDENTIFICAT NEIDENTIFICAT**	
2 / 01/11/2024		
Act Normativ nr. 7, din 24/06/1996 emis de PARLAMENT (lege (Adeverinta nr.811/11.12.2024 emisa de Primaria Lapusnicel));		
B2	Se noteaza posesia faptica in favoarea lui	A1
	1) **MIULESCU ILIE**	

C. Partea III. SARCINI .

Inscrieri privind dezmembramintele dreptului de proprietate, drepturi reale de garanţie şi sarcini	Referinţe
NU SUNT	

Document care conține date cu caracter personal, protejat de prevederile Regulamentului (UE) nr. 679/2016 și Legii 190/2018

Anexa Nr. 1 La Partea I

Teren

Nr cadastral	Suprafaţa (mp)*	Observaţii / Referinţe
	2.284	

* Suprafaţa este determinată in planul de proiecţie Stereo 70.

DETALII LINIARE IMOBIL

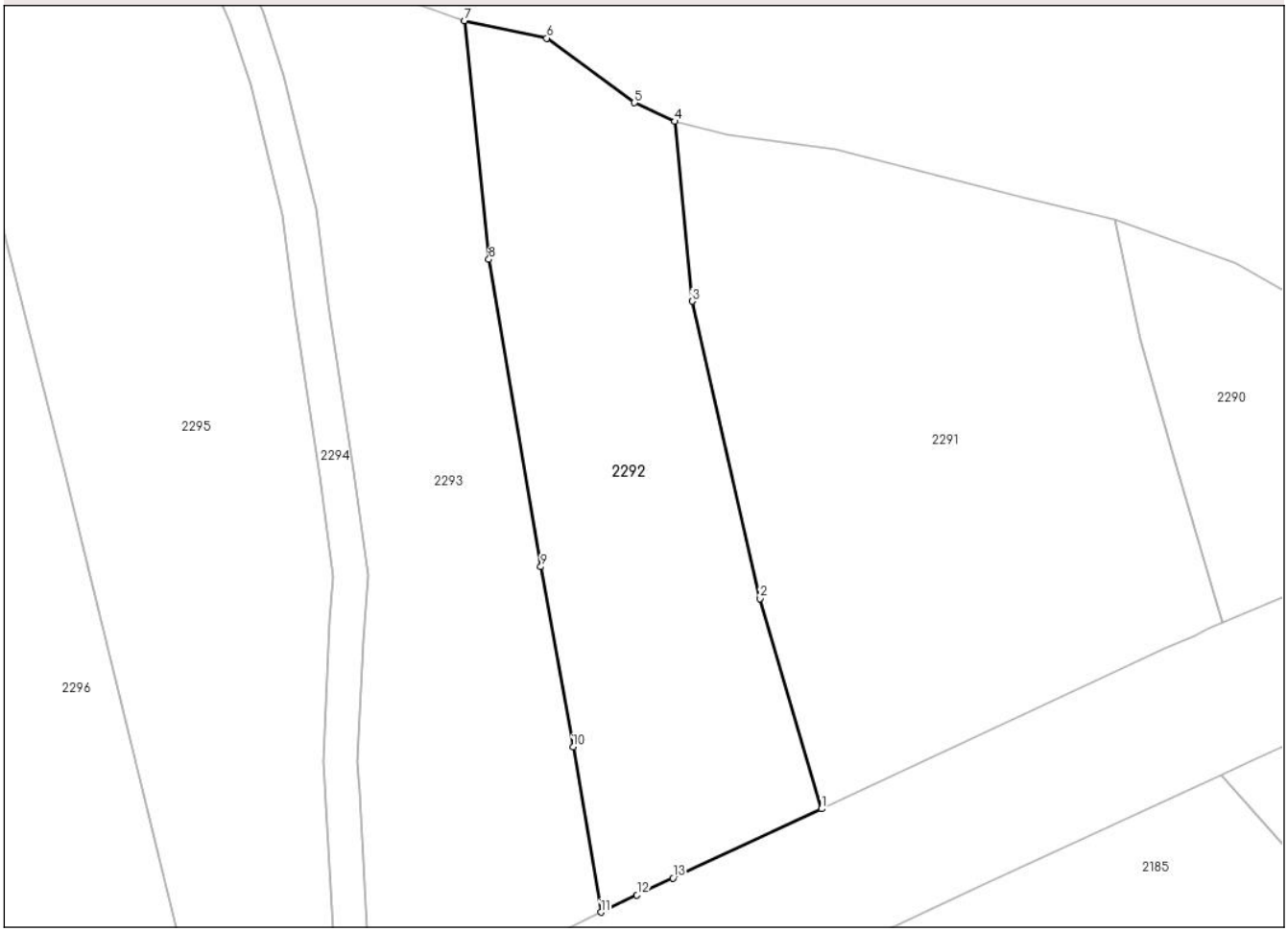

Date referitoare la teren

Crt	Categorie folosinţă	Intra vilan	Suprafaţa (mp)	Tarla	Parcelă	Nr. topo	Observaţii / Referinţe
1	faneata	NU	2.284	-	-	298 Parvova partial	Denumire de loc: Criva (Campu Carasului).

Lungime Segmente
1) Valorile lungimilor segmentelor sunt obţinute din proiecţie în plan.

Punct început	X / Y	Punct sfârşit	X / Y	Lungime segment (** (m)
1	277.854,924 392.714,622	2	277.847,747 392.739,098	25.506
2	277.847,747 392.739,098	3	277.839,822 392.773,724	35.522
3	277.839,822 392.773,724	4	277.837,805 392.794,666	21.039
4	277.837,805 392.794,666	5	277.833,101 392.796,848	5.185
5	277.833,101 392.796,848	6	277.822,874 392.804,366	12.693

Document care conține date cu caracter personal, protejat de prevederile Regulamentului (UE) nr. 679/2016 și Legii 190/2018

Punct început	X / Y	Punct sfârşit	X / Y	Lungime segment (** (m)
6	277.822,874 392.804,366	7	277.813,302 392.806,389	9.784
7	277.813,302 392.806,389	8	277.816,145 392.778,608	27.927
8	277.816,145 392.778,608	9	277.822,196 392.742,801	36.315
9	277.822,196 392.742,801	10	277.825,956 392.721,831	21.304
10	277.825,956 392.721,831	11	277.829,206 392.702,585	19.518
11	277.829,206 392.702,585	12	277.833,397 392.704,584	4.644
12	277.833,397 392.704,584	13	277.837,601 392.706,557	4.644
13	277.837,601 392.706,557	1	277.854,924 392.714,622	19.108

** Lungimile segmentelor sunt determinate în planul de proiecţie Stereo 70 şi sunt rotunjite la 1 milimetru.
*** Distanţa dintre puncte este formată din segmente cumulate ce sunt mai mici decât valoarea 1 milimetru.

Document care conține date cu caracter personal, protejat de prevederile Regulamentului (UE) nr. 679/2016 și Legii 190/2018

DATE DESPRE IMOBILUL NR. 2293

Oficiul de Cadastru şi Publicitate Imobiliară CARAS-SEVERIN
Biroul de Cadastru şi Publicitate Imobiliară Oravita

A. Partea I. Descrierea imobilului

Nr. CF vechi:198,394,205 Parvova partial
Nr. topografic:298 Parvova partial

TEREN Extravilan

Adresa: Jud. Caraș-Severin

Nr. Crt	Nr cadastral Nr. topografic	Suprafaţa* (mp)	Observaţii / Referinţe
A1		2.649	Sector cadastral:14 Teren neimprejmuit;

B. Partea II. Proprietari şi acte

Inscrieri privitoare la dreptul de proprietate şi alte drepturi reale		Referinţe
1 / 01/11/2024		
Act Normativ nr. 7, din 24/06/1996 emis de PARLAMENT (lege);		
B1	Intabulare, drept de PROPRIETATE, dobandit prin Lege, cota actuala 1/1	A1
	1) **NEIDENTIFICAT NEIDENTIFICAT**	
2 / 01/11/2024		
Act Normativ nr. 7, din 24/06/1996 emis de PARLAMENT (lege (Adeverinta nr.779/11.12.2024 emisa de Primaria Lapusnicel));		
B2	Se noteaza posesia faptica in favoarea lui	A1
	1) **RAUT ANCA-IOANA**	

C. Partea III. SARCINI .

Inscrieri privind dezmembramintele dreptului de proprietate, drepturi reale de garanţie şi sarcini	Referinţe
NU SUNT	

Document care conține date cu caracter personal, protejat de prevederile Regulamentului (UE) nr. 679/2016 și Legii 190/2018

Anexa Nr. 1 La Partea I

Teren

Nr cadastral	Suprafaţa (mp)*	Observaţii / Referinţe
	2.649	

* Suprafaţa este determinată in planul de proiecţie Stereo 70.

DETALII LINIARE IMOBIL

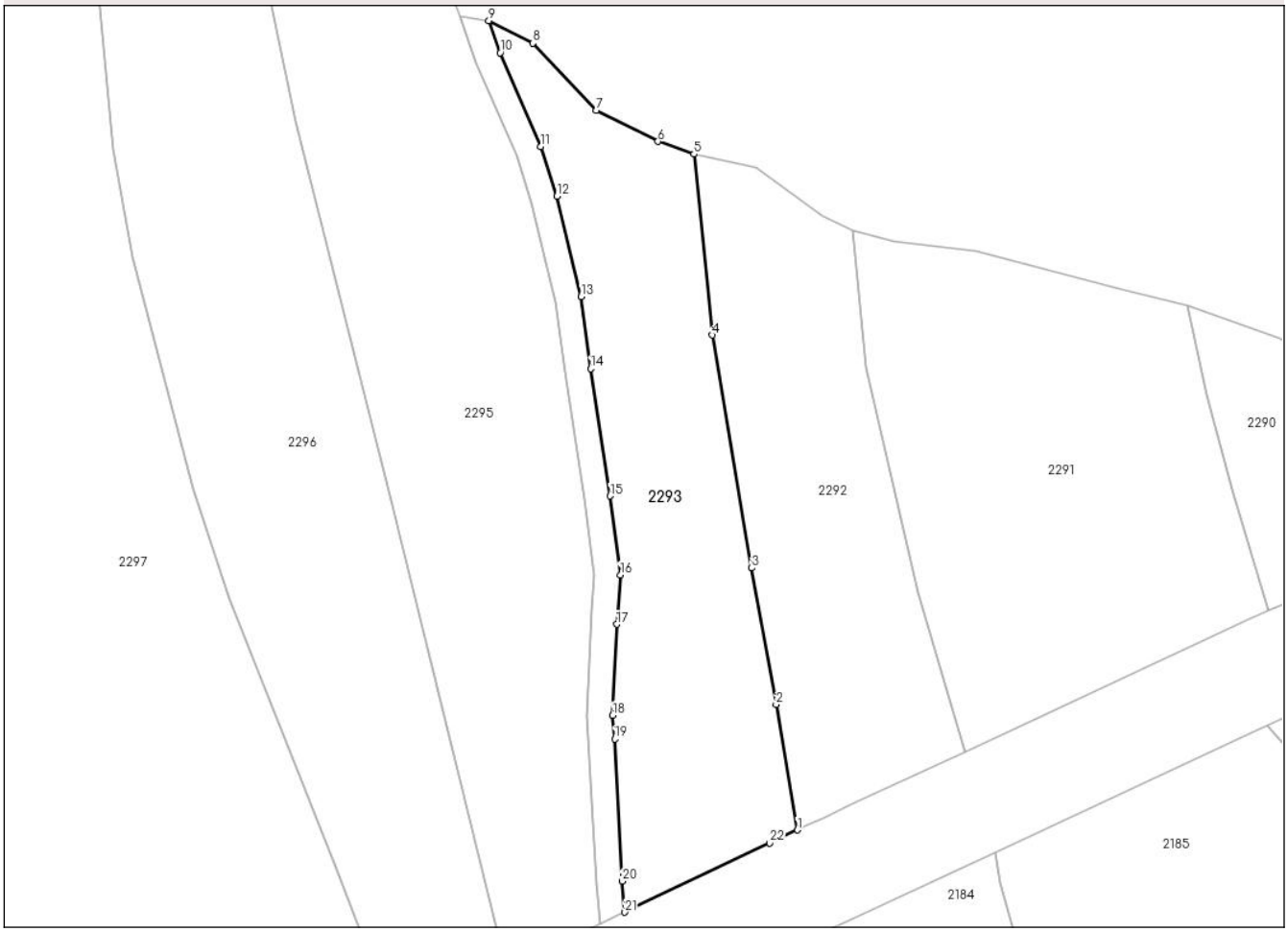

Date referitoare la teren

Crt	Categorie folosință	Intra vilan	Suprafaţa (mp)	Tarla	Parcelă	Nr. topo	Observaţii / Referinţe
1	faneata	NU	2.649	-	-	298 Parvova partial	Denumire de loc: Criva (Campu Carasului).

Lungime Segmente

1) Valorile lungimilor segmentelor sunt obţinute din proiecţie în plan.

Punct început	X / Y	Punct sfârşit	X / Y	Lungime segment (** (m)
1	277.829,206 392.702,585	2	277.825,956 392.721,831	19.518
3	277.822,196 392.742,801	4	277.816,145 392.778,608	36.315
5	277.813,302 392.806,389	6	277.807,79 392.808,339	5.847
7	277.798,324 392.813,117	8	277.788,573 392.823,411	14.179
9	277.781,771 392.826,876	10	277.783,532 392.821,957	5.224

Punct început	X / Y	Punct sfârşit	X / Y	Lungime segment (** (m)
2	277.825,956 392.721,831	3	277.822,196 392.742,801	21.304
4	277.816,145 392.778,608	5	277.813,302 392.806,389	27.927
6	277.807,79 392.808,339	7	277.798,324 392.813,117	10.604
8	277.788,573 392.823,411	9	277.781,771 392.826,876	7.634
10	277.783,532 392.821,957	11	277.789,762 392.807,528	15.716

Document care conține date cu caracter personal, protejat de prevederile Regulamentului (UE) nr. 679/2016 și Legii 190/2018

Punct început	X / Y	Punct sfârşit	X / Y	Lungime segment (** (m)
11	277.789,762 392.807,528	12	277.792,226 392.799,936	7.983
13	277.795,95 392.784,511	14	277.797,423 392.773,413	11.195
15	277.800,401 392.753,882	16	277.802,011 392.741,74	12.248
17	277.801,442 392.734,164	18	277.800,81 392.720,164	14.015
19	277.801,128 392.716,551	20	277.802,283 392.694,712	21.869
21	277.802,691 392.689,947	22	277.824,961 392.700,561	24.67

Punct început	X / Y	Punct sfârşit	X / Y	Lungime segment (** (m)
12	277.792,226 392.799,936	13	277.795,95 392.784,511	15.868
14	277.797,423 392.773,413	15	277.800,401 392.753,882	19.757
16	277.802,011 392.741,74	17	277.801,442 392.734,164	7.597
18	277.800,81 392.720,164	19	277.801,128 392.716,551	3.626
20	277.802,283 392.694,712	21	277.802,691 392.689,947	4.783
22	277.824,961 392.700,561	1	277.829,206 392.702,585	4.702

**** Lungimile segmentelor sunt determinate în planul de proiecţie Stereo 70 şi sunt rotunjite la 1 milimetru.**
***** Distanţa dintre puncte este formată din segmente cumulate ce sunt mai mici decât valoarea 1 milimetru.**

Document care conține date cu caracter personal, protejat de prevederile Regulamentului (UE) nr. 679/2016 și Legii 190/2018

DATE DESPRE IMOBILUL NR. 2294

Oficiul de Cadastru şi Publicitate Imobiliară CARAS-SEVERIN
Biroul de Cadastru şi Publicitate Imobiliară Oravita

A. Partea I. Descrierea imobilului

TEREN Extravilan

Adresa: Jud. Caraş-Severin

Nr. Crt	Nr cadastral Nr. topografic	Suprafaţa* (mp)	Observaţii / Referinţe
A1		564	Sector cadastral:14 Teren neimprejmuit;

B. Partea II. Proprietari şi acte

Inscrieri privitoare la dreptul de proprietate şi alte drepturi reale		Referinţe
1 / 01/11/2024		
Act Normativ nr. 7, din 24/06/1996 emis de PARLAMENT (lege);		
B1	Inscrierea posesiei, drept de PROPRIETATE, dobandit prin Lege, cota actuala 1/1	A1
	1) **NEIDENTIFICAT NEIDENTIFICAT**	
2 / 01/11/2024		
Act Normativ nr. 7, din 24/06/1996 emis de PARLAMENT (art.13);		
B2	Se noteaza mentiunea proprietar neidentificat	A1

C. Partea III. SARCINI .

Inscrieri privind dezmembramintele dreptului de proprietate, drepturi reale de garanţie şi sarcini	Referinţe
NU SUNT	

Document care conține date cu caracter personal, protejat de prevederile Regulamentului (UE) nr. 679/2016 și Legii 190/2018

Anexa Nr. 1 La Partea I

Teren

Nr cadastral	Suprafaţa (mp)*	Observaţii / Referinţe
	564	

* Suprafaţa este determinată in planul de proiecţie Stereo 70.

DETALII LINIARE IMOBIL

Date referitoare la teren

Crt	Categorie folosință	Intra vilan	Suprafaţa (mp)	Tarla	Parcelă	Nr. topo	Observaţii / Referinţe
1	drum	NU	564	-	-	-	

Lungime Segmente

1) Valorile lungimilor segmentelor sunt obţinute din proiecţie în plan.

Punct început	X / Y	Punct sfârşit	X / Y	Lungime segment (** (m)
1	277.777,278 392.827,559	2	277.779,809 392.820,489	7.51
3	277.786,015 392.806,115	4	277.788,374 392.798,847	7.641
5	277.792,012 392.783,776	6	277.793,463 392.772,849	11.023
7	277.796,441 392.753,318	8	277.797,992 392.741,621	11.799
9	277.797,616 392.736,446	10	277.796,803 392.720,125	16.341

Punct început	X / Y	Punct sfârşit	X / Y	Lungime segment (** (m)
2	277.779,809 392.820,489	3	277.786,015 392.806,115	15.657
4	277.788,374 392.798,847	5	277.792,012 392.783,776	15.504
6	277.793,463 392.772,849	7	277.796,441 392.753,318	19.757
8	277.797,992 392.741,621	9	277.797,616 392.736,446	5.188
10	277.796,803 392.720,125	11	277.797,48 392.710,299	9.85

Document care conține date cu caracter personal, protejat de prevederile Regulamentului (UE) nr. 679/2016 și Legii 190/2018

Punct început	X / Y	Punct sfârşit	X / Y	Lungime segment (** (m)
11	277.797,48 392.710,299	12	277.798,292 392.694,351	15.968
13	277.798,832 392.688,161	14	277.802,691 392.689,947	4.253
15	277.802,283 392.694,712	16	277.801,128 392.716,551	21.869
17	277.800,81 392.720,164	18	277.801,442 392.734,164	14.015
19	277.802,011 392.741,74	20	277.800,401 392.753,882	12.248
21	277.797,423 392.773,413	22	277.795,95 392.784,511	11.195
23	277.792,226 392.799,936	24	277.789,762 392.807,528	7.983
25	277.783,532 392.821,957	26	277.781,771 392.826,876	5.224

Punct început	X / Y	Punct sfârşit	X / Y	Lungime segment (** (m)
12	277.798,292 392.694,351	13	277.798,832 392.688,161	6.214
14	277.802,691 392.689,947	15	277.802,283 392.694,712	4.783
16	277.801,128 392.716,551	17	277.800,81 392.720,164	3.626
18	277.801,442 392.734,164	19	277.802,011 392.741,74	7.597
20	277.800,401 392.753,882	21	277.797,423 392.773,413	19.757
22	277.795,95 392.784,511	23	277.792,226 392.799,936	15.868
24	277.789,762 392.807,528	25	277.783,532 392.821,957	15.716
26	277.781,771 392.826,876	1	277.777,278 392.827,559	4.545

** Lungimile segmentelor sunt determinate în planul de proiecţie Stereo 70 şi sunt rotunjite la 1 milimetru.
*** Distanţa dintre puncte este formată din segmente cumulate ce sunt mai mici decât valoarea 1 milimetru.

Document care conține date cu caracter personal, protejat de prevederile Regulamentului (UE) nr. 679/2016 și Legii 190/2018

DATE DESPRE IMOBILUL NR. 2295

Oficiul de Cadastru şi Publicitate Imobiliară CARAS-SEVERIN
Biroul de Cadastru şi Publicitate Imobiliară Oravita

A. Partea I. Descrierea imobilului

Nr. CF vechi:198,394,205 Parvova partial
Nr. topografic:198,394,205 Parvova partial

TEREN Extravilan

Adresa: Jud. Caraș-Severin

Nr. Crt	Nr cadastral Nr. topografic	Suprafaţa* (mp)	Observaţii / Referinţe
A1		5.049	Sector cadastral:14 Teren neimprejmuit;

B. Partea II. Proprietari şi acte

Inscrieri privitoare la dreptul de proprietate şi alte drepturi reale		Referinţe
1 / 01/11/2024		
Act Normativ nr. 7, din 24/06/1996 emis de PARLAMENT (lege);		
B1	Intabulare, drept de PROPRIETATE, dobandit prin Lege, cota actuala 1/1	A1
	1) **NEIDENTIFICAT NEIDENTIFICAT**	
2 / 01/11/2024		
Act Normativ nr. 7, din 24/06/1996 emis de PARLAMENT (lege (Adeverinta nr.866/11.12.2024 emisa de Primaria Lapusnicel));		
B2	Se noteaza posesia faptica in favoarea lui	A1
	1) **CALTUN TRAIAN**	

C. Partea III. SARCINI .

Inscrieri privind dezmembramintele dreptului de proprietate, drepturi reale de garanţie şi sarcini	Referinţe
NU SUNT	

Document care conține date cu caracter personal, protejat de prevederile Regulamentului (UE) nr. 679/2016 și Legii 190/2018

Anexa Nr. 1 La Partea I

Teren

Nr cadastral	Suprafaţa (mp)*	Observaţii / Referinţe
	5.049	

* Suprafaţa este determinată in planul de proiecţie Stereo 70.

DETALII LINIARE IMOBIL

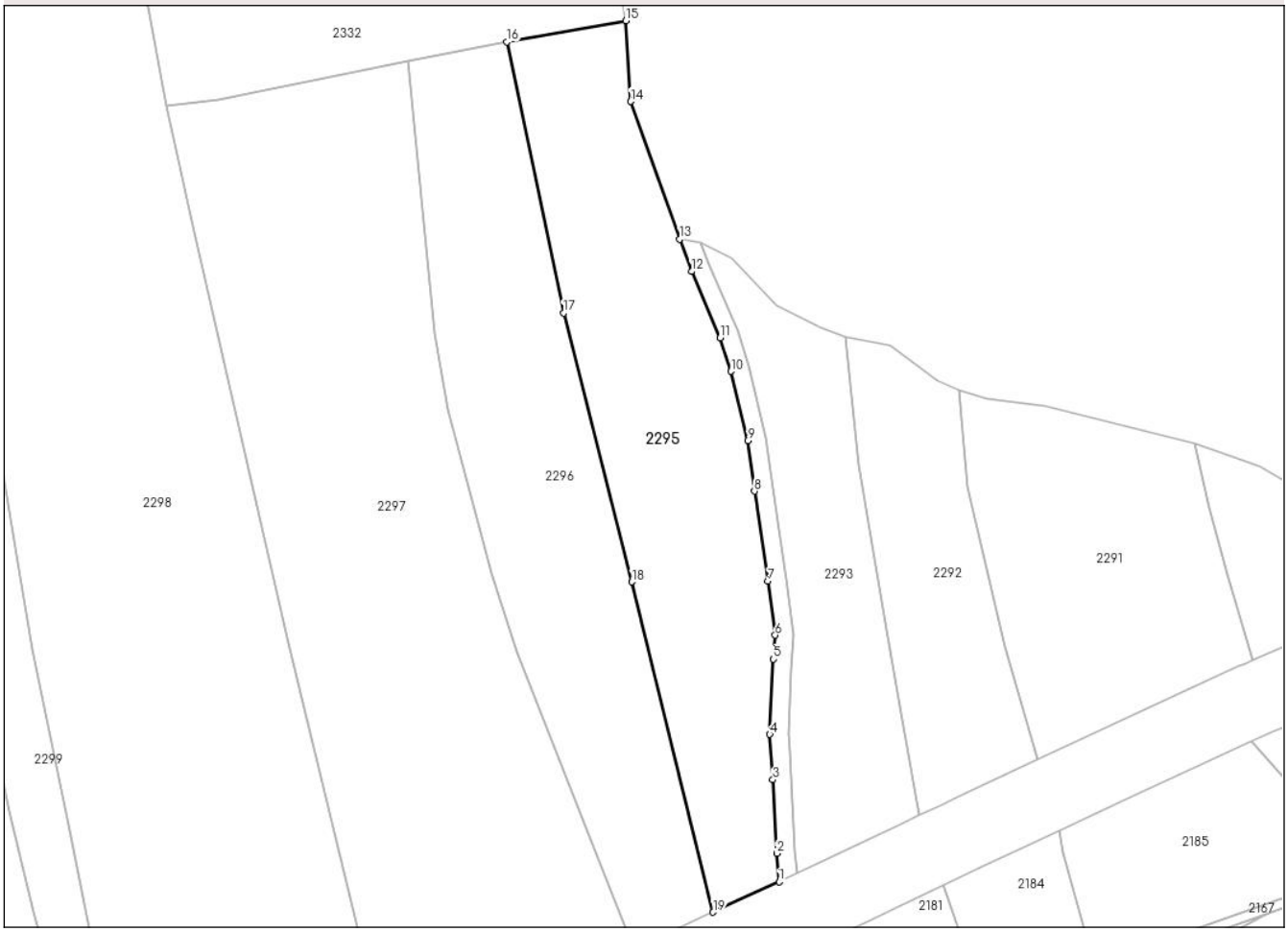

Date referitoare la teren

Crt	Categorie folosință	Intra vilan	Suprafaţa (mp)	Tarla	Parcelă	Nr. topo	Observaţii / Referinţe
1	faneata	NU	5.049	-	-	298 Parvova partial	Denumire de loc: Criva (Campu Carasului).

Lungime Segmente
1) Valorile lungimilor segmentelor sunt obţinute din proiecţie în plan.

Punct început	X / Y	Punct sfârşit	X / Y	Lungime segment (** (m)
1	277.798,832 392.688,161	2	277.798,292 392.694,351	6.214
2	277.798,292 392.694,351	3	277.797,48 392.710,299	15.968
3	277.797,48 392.710,299	4	277.796,803 392.720,125	9.85
4	277.796,803 392.720,125	5	277.797,616 392.736,446	16.341
5	277.797,616 392.736,446	6	277.797,992 392.741,621	5.188

Document care conține date cu caracter personal, protejat de prevederile Regulamentului (UE) nr. 679/2016 și Legii 190/2018

Punct început	X / Y	Punct sfârşit	X / Y	Lungime segment (** (m)
6	277.797,992 392.741,621	7	277.796,441 392.753,318	11.799
7	277.796,441 392.753,318	8	277.793,463 392.772,849	19.757
8	277.793,463 392.772,849	9	277.792,012 392.783,776	11.023
9	277.792,012 392.783,776	10	277.788,374 392.798,847	15.504
10	277.788,374 392.798,847	11	277.786,015 392.806,115	7.641
11	277.786,015 392.806,115	12	277.779,809 392.820,489	15.657
12	277.779,809 392.820,489	13	277.777,278 392.827,559	7.51
13	277.777,278 392.827,559	14	277.766,602 392.857,384	31.678
14	277.766,602 392.857,384	15	277.765,567 392.874,885	17.531
15	277.765,567 392.874,885	16	277.739,762 392.870,331	26.203
16	277.739,762 392.870,331	17	277.751,999 392.811,477	60.113
17	277.751,999 392.811,477	18	277.766,808 392.753,196	60.133
18	277.766,808 392.753,196	19	277.784,507 392.681,565	73.785
19	277.784,507 392.681,565	1	277.798,832 392.688,161	15.77

** Lungimile segmentelor sunt determinate în planul de proiecţie Stereo 70 şi sunt rotunjite la 1 milimetru.
*** Distanţa dintre puncte este formată din segmente cumulate ce sunt mai mici decât valoarea 1 milimetru.

Document care conține date cu caracter personal, protejat de prevederile Regulamentului (UE) nr. 679/2016 și Legii 190/2018

DATE DESPRE IMOBILUL NR. 2296

Oficiul de Cadastru şi Publicitate Imobiliară CARAS-SEVERIN
Biroul de Cadastru şi Publicitate Imobiliară Oravita

A. Partea I. Descrierea imobilului

Nr. CF vechi:1368,314,137 Parvova partial
Nr. topografic:299 Parvova partial

TEREN Extravilan

Adresa: Jud. Caraș-Severin

Nr. Crt	Nr cadastral Nr. topografic	Suprafaţa* (mp)	Observaţii / Referinţe
A1		5.079	Sector cadastral:14 Teren neimprejmuit;

B. Partea II. Proprietari şi acte

Inscrieri privitoare la dreptul de proprietate şi alte drepturi reale		Referinţe
1 / 01/11/2024		
Act Normativ nr. 7, din 24/06/1996 emis de PARLAMENT (lege);		
B1	Intabulare, drept de PROPRIETATE, dobandit prin Lege, cota actuala 1/1	A1
	1) **NEIDENTIFICAT NEIDENTIFICAT**	
2 / 01/11/2024		
Act Normativ nr. 7, din 24/06/1996 emis de PARLAMENT (lege (Adeverinta nr.875/11.12.2024 emisa de Primaria Lapusnicel));		
B2	Se noteaza posesia faptica in favoarea lui	A1
	1) **POP LUCIAN-VASILE**	

C. Partea III. SARCINI .

Inscrieri privind dezmembramintele dreptului de proprietate, drepturi reale de garanţie şi sarcini	Referinţe
NU SUNT	

Document care conține date cu caracter personal, protejat de prevederile Regulamentului (UE) nr. 679/2016 și Legii 190/2018

Anexa Nr. 1 La Partea I

Teren

Nr cadastral	Suprafaţa (mp)*	Observaţii / Referinţe
	5.079	

* Suprafaţa este determinată in planul de proiecţie Stereo 70.

DETALII LINIARE IMOBIL

Date referitoare la teren

Crt	Categorie folosință	Intra vilan	Suprafaţa (mp)	Tarla	Parcelă	Nr. topo	Observaţii / Referinţe
1	faneata	NU	5.079	-	-	299 Parvova partial	Denumire de loc: Criva (Campu Carasului).

Lungime Segmente
1) Valorile lungimilor segmentelor sunt obţinute din proiecţie în plan.

Punct început	X / Y	Punct sfârşit	X / Y	Lungime segment (** (m)
1	277.784,507 392.681,565	2	277.766,808 392.753,196	73.785
2	277.766,808 392.753,196	3	277.751,999 392.811,477	60.133
3	277.751,999 392.811,477	4	277.739,762 392.870,331	60.113
4	277.739,762 392.870,331	5	277.718,399 392.866,118	21.775
5	277.718,399 392.866,118	6	277.724,101 392.807,073	59.319

Document care conține date cu caracter personal, protejat de prevederile Regulamentului (UE) nr. 679/2016 și Legii 190/2018

Punct început	X / Y	Punct sfârşit	X / Y	Lungime segment (** (m)
6	277.724,101 392.807,073	7	277.727,013 392.790,594	16.734
7	277.727,013 392.790,594	8	277.736,318 392.755,15	36.646
8	277.736,318 392.755,15	9	277.741,765 392.738,1	17.899
9	277.741,765 392.738,1	10	277.757,96 392.697,366	43.835
10	277.757,96 392.697,366	11	277.767,435 392.673,611	25.575
11	277.767,435 392.673,611	1	277.784,507 392.681,565	18.834

** Lungimile segmentelor sunt determinate în planul de proiecţie Stereo 70 şi sunt rotunjite la 1 milimetru.
*** Distanţa dintre puncte este formată din segmente cumulate ce sunt mai mici decât valoarea 1 milimetru.

Document care conține date cu caracter personal, protejat de prevederile Regulamentului (UE) nr. 679/2016 și Legii 190/2018

DATE DESPRE IMOBILUL NR. 2297

Oficiul de Cadastru şi Publicitate Imobiliară CARAS-SEVERIN
Biroul de Cadastru şi Publicitate Imobiliară Oravita

A. Partea I. Descrierea imobilului

Nr. CF vechi:1368,314,137 Parvova partial
Nr. topografic:299 Parvova partial

TEREN Extravilan

Adresa: Jud. Caraș-Severin

Nr. Crt	Nr cadastral Nr. topografic	Suprafaţa* (mp)	Observaţii / Referinţe
A1		10.254	Sector cadastral:14 Teren neimprejmuit;

B. Partea II. Proprietari şi acte

Inscrieri privitoare la dreptul de proprietate şi alte drepturi reale		Referinţe
1 / 01/11/2024		
Act Normativ nr. 7, din 24/06/1996 emis de PARLAMENT (lege);		
B1	Intabulare, drept de PROPRIETATE, dobandit prin Lege, cota actuala 1/1	A1
	1) **NEIDENTIFICAT NEIDENTIFICAT**	
2 / 01/11/2024		
Act Normativ nr. 7, din 24/06/1996 emis de PARLAMENT (lege (Adeverinta nr.874/11.12.2024 emisa de Primaria Lapusnicel));		
B2	Se noteaza posesia faptica in favoarea lui	A1
	1) **CANEA NITA**	

C. Partea III. SARCINI .

Inscrieri privind dezmembramintele dreptului de proprietate, drepturi reale de garanţie şi sarcini	Referinţe
NU SUNT	

Document care conține date cu caracter personal, protejat de prevederile Regulamentului (UE) nr. 679/2016 și Legii 190/2018

Anexa Nr. 1 La Partea I

Teren

Nr cadastral	Suprafaţa (mp)*	Observaţii / Referinţe
	10.254	

* Suprafaţa este determinată in planul de proiecţie Stereo 70.

DETALII LINIARE IMOBIL

Date referitoare la teren

Crt	Categorie folosință	Intra vilan	Suprafaţa (mp)	Tarla	Parcelă	Nr. topo	Observaţii / Referinţe
1	faneata	NU	10.254	-	-	299 Parvova partial	Denumire de loc: Criva (Campu Carasului).

Lungime Segmente

1) Valorile lungimilor segmentelor sunt obţinute din proiecţie în plan.

Punct început	X / Y	Punct sfârşit	X / Y	Lungime segment (** (m)
1	277.767,435 392.673,611	2	277.757,96 392.697,366	25.575
2	277.757,96 392.697,366	3	277.741,765 392.738,1	43.835
3	277.741,765 392.738,1	4	277.736,318 392.755,15	17.899
4	277.736,318 392.755,15	5	277.727,013 392.790,594	36.646
5	277.727,013 392.790,594	6	277.724,101 392.807,073	16.734

Document care conține date cu caracter personal, protejat de prevederile Regulamentului (UE) nr. 679/2016 și Legii 190/2018

Punct început	X / Y	Punct sfârşit	X / Y	Lungime segment (** (m)
6	277.724,101 392.807,073	7	277.718,399 392.866,118	59.319
7	277.718,399 392.866,118	8	277.677,144 392.857,75	42.095
8	277.677,144 392.857,75	9	277.665,716 392.856,405	11.507
9	277.665,716 392.856,405	10	277.671,924 392.829,113	27.989
10	277.671,924 392.829,113	11	277.692,193 392.739,825	91.559
11	277.692,193 392.739,825	12	277.708,695 392.672,167	69.641
12	277.708,695 392.672,167	13	277.714,439 392.647,299	25.523
13	277.714,439 392.647,299	1	277.767,435 392.673,611	59.168

** Lungimile segmentelor sunt determinate în planul de proiecţie Stereo 70 şi sunt rotunjite la 1 milimetru.
*** Distanţa dintre puncte este formată din segmente cumulate ce sunt mai mici decât valoarea 1 milimetru.

Document care conține date cu caracter personal, protejat de prevederile Regulamentului (UE) nr. 679/2016 și Legii 190/2018

DATE DESPRE IMOBILUL NR. 2298

Oficiul de Cadastru şi Publicitate Imobiliară CARAS-SEVERIN
Biroul de Cadastru şi Publicitate Imobiliară Oravita

A. Partea I. Descrierea imobilului

TEREN Extravilan

Adresa: Jud. Caraş-Severin

Nr. Crt	Nr cadastral Nr. topografic	Suprafaţa* (mp)	Observaţii / Referinţe
A1	30687	15.121	Sector cadastral:14 Teren neimprejmuit;

B. Partea II. Proprietari şi acte

Inscrieri privitoare la dreptul de proprietate şi alte drepturi reale		Referinţe
26141 / 12/06/2018		
Act Administrativ nr. 23708, din 24/05/2018 emis de BCPI Resita (act administrativ nr 1663 din 19.10.2018, emis de COMUNA LAPUSNITEL;act notarial nr 144 din 13.08.2018, emis de NP FAUR OANA MARIA);		
B1	Intabulare, drept de PROPRIETATE- in seria rangului cu incheierea de carte funciara nr 1436/1914- mostenire act 102/1913, dobandit prin Succesiune, cota actuala 4/80	A1
	1) **IONESCU VERVARA**, ,min	
B2	Intabulare, drept de PROPRIETATE- in seria rangului cu incheierea de carte funciara nr 1436/1914- mostenire act 102/1913, dobandit prin Succesiune, cota actuala 4/80	A1
	1) **IONESCU ZAHARIAS**, ,min	
B3	Intabulare, drept de PROPRIETATE- in seria rangului cu incheierea de carte funciara nr 2469/1922-mostenire act 1930/1922, dobandit prin Succesiune, cota actuala 1/80	A1
	1) **TUNEA ELISABETA**, n.IONESCU	
B4	Intabulare, drept de PROPRIETATE- in seria rangului cu incheierea de carte funciara nr 2469/1922-mostenire act 1930/1922, dobandit prin Succesiune, cota actuala 1/80	A1
	1) **IONESCU ZARIA**, ,min	
B5	Intabulare, drept de PROPRIETATE- in seria rangului cu incheierea de carte funciara nr 2469/1922-mostenire act 1930/1922, dobandit prin Succesiune, cota actuala 1/80	A1
	1) **IONESCU VERVARA**, ,min	
B6	Intabulare, drept de PROPRIETATE- in seria rangului cu incheierea de carte funciara nr 1673/1937-mostenire act 2637/1921, dobandit prin Succesiune, cota actuala 1/80	A1
	1) **IONESCU VERVARA**	
B7	Intabulare, drept de PROPRIETATE- in seria rangului cu incheierea de carte funciara nr 1673/1937-mostenire act 2637/1921, dobandit prin Succesiune, cota actuala 1/80	A1
	1) **IONESCU ZARIE**	
B8	Intabulare, drept de PROPRIETATE- in seria rangului cu incheierea de carte funciara nr 1673/1937-mostenire act 2637/1921, dobandit prin Succesiune, cota actuala 1/80	A1
	1) **TUNEA ELISABETA**, n.IONESCU	
B9	Intabulare, drept de PROPRIETATE- in seria rangului cu incheierea de carte funciara nr 1673/1937-mostenire act 2637/1921, dobandit prin Succesiune, cota actuala 32/80	A1
	1) **IONESCU ZARIE**	
B10	Intabulare, drept de PROPRIETATE- in seria rangului cu incheierea de carte funciara nr 1673/1937-mostenire act 2637/1921, dobandit prin Succesiune, cota actuala 32/80	A1
	1) **IONESCU VERVARA**	
B11	Intabulare, drept de PROPRIETATE- in seria rangului cu incheierea de carte funciara nr 119/1944-mostenire 111/1943, dobandit prin Succesiune, cota actuala 2/80	A1
	1) **IONESCU ZARIE**	

Document care conține date cu caracter personal, protejat de prevederile Regulamentului (UE) nr. 679/2016 și Legii 190/2018

C. Partea III. SARCINI .

Inscrieri privind dezmembramintele dreptului de proprietate, drepturi reale de garanţie şi sarcini	Referinţe
NU SUNT	

Anexa Nr. 1 La Partea I

Teren

Nr cadastral	Suprafaţa (mp)*	Observaţii / Referinţe
30687	15.121	

* Suprafaţa este determinată in planul de proiecţie Stereo 70.

DETALII LINIARE IMOBIL

Date referitoare la teren

Crt	Categorie folosinţă	Intra vilan	Suprafaţa (mp)	Tarla	Parcelă	Nr. topo	Observaţii / Referinţe
1	faneata	NU	5.145	-	-	300/b	Denumire de loc: Criva (Campu Carasului).
2	livada	NU	4.863	-	-	300/b	Denumire de loc: Criva (Campu Carasului).
3	faneata	NU	1.986	-	-	300/b	Denumire de loc: Criva (Campu Carasului).
4	livada	NU	3.127	-	-	300/b	

Lungime Segmente

1) Valorile lungimilor segmentelor sunt obţinute din proiecţie în plan.

Punct început	X / Y	Punct sfârşit	X / Y	Lungime segment (** (m)
1	277.636,716 392.738,524	2	277.644,173 392.701,735	37.537
3	277.650,753 392.670,181	4	277.662,954 392.625,524	46.293
5	277.714,439 392.647,299	6	277.708,695 392.672,167	25.523

Punct început	X / Y	Punct sfârşit	X / Y	Lungime segment (** (m)
2	277.644,173 392.701,735	3	277.650,753 392.670,181	32.233
4	277.662,954 392.625,524	5	277.714,439 392.647,299	55.9
6	277.708,695 392.672,167	7	277.692,193 392.739,825	69.641

Document care conține date cu caracter personal, protejat de prevederile Regulamentului (UE) nr. 679/2016 și Legii 190/2018

Punct început	X / Y	Punct sfârşit	X / Y	Lungime segment (** (m)
7	277.692,193 392.739,825	8	277.671,924 392.829,113	91.559
9	277.665,716 392.856,405	10	277.661,447 392.880,63	24.598
11	277.658,689 392.900,258	12	277.655,304 392.921,993	21.998
13	277.655,142 392.922,52	14	277.649,514 392.921,486	5.722
15	277.644,2 392.920,165	16	277.605,333 392.911,378	39.849
17	277.613,435 392.868,548	18	277.616,304 392.853,602	15.219
19	277.618,244 392.844,769	20	277.618,521 392.843,509	1.29
21	277.630,735 392.774,757	1	277.636,716 392.738,524	36.723

Punct început	X / Y	Punct sfârşit	X / Y	Lungime segment (** (m)
8	277.671,924 392.829,113	9	277.665,716 392.856,405	27.989
10	277.661,447 392.880,63	11	277.658,689 392.900,258	19.82
12	277.655,304 392.921,993	13	277.655,142 392.922,52	0.551
14	277.649,514 392.921,486	15	277.644,2 392.920,165	5.475
16	277.605,333 392.911,378	17	277.613,435 392.868,548	43.589
18	277.616,304 392.853,602	19	277.618,244 392.844,769	9.043
20	277.618,521 392.843,509	21	277.630,735 392.774,757	69.829

** Lungimile segmentelor sunt determinate în planul de proiecţie Stereo 70 şi sunt rotunjite la 1 milimetru.
*** Distanţa dintre puncte este formată din segmente cumulate ce sunt mai mici decât valoarea 1 milimetru.

Document care conține date cu caracter personal, protejat de prevederile Regulamentului (UE) nr. 679/2016 și Legii 190/2018

DATE DESPRE IMOBILUL NR. 2299

Oficiul de Cadastru şi Publicitate Imobiliară CARAS-SEVERIN
Biroul de Cadastru şi Publicitate Imobiliară Oravita

A. Partea I. Descrierea imobilului

Nr. CF vechi:1368,314,137 Parvova partial
Nr. topografic:300/a,300/b Parvova partial

TEREN Extravilan

Adresa: Jud. Caraș-Severin

Nr. Crt	Nr cadastral Nr. topografic	Suprafaţa* (mp)	Observaţii / Referinţe
A1		2.740	Sector cadastral:14 Teren neimprejmuit;

B. Partea II. Proprietari şi acte

Inscrieri privitoare la dreptul de proprietate şi alte drepturi reale		Referinţe
1 / 01/11/2024		
Act Normativ nr. 7, din 24/06/1996 emis de PARLAMENT (lege);		
B1	Intabulare, drept de PROPRIETATE, dobandit prin Lege, cota actuala 1/1	A1
	1) **NEIDENTIFICAT NEIDENTIFICAT**	
2 / 01/11/2024		
Act Normativ nr. 7, din 24/06/1996 emis de PARLAMENT (lege (Adeverinta nr.889/11.12.2024 emisa de Primaria Lapusnicel));		
B2	Se noteaza posesia faptica in favoarea lui	A1
	1) **CANEA IOAN**	

C. Partea III. SARCINI .

Inscrieri privind dezmembramintele dreptului de proprietate, drepturi reale de garanţie şi sarcini	Referinţe
NU SUNT	

Document care conține date cu caracter personal, protejat de prevederile Regulamentului (UE) nr. 679/2016 și Legii 190/2018

Anexa Nr. 1 La Partea I

Teren

Nr cadastral	Suprafaţa (mp)*	Observaţii / Referinţe
	2.740	

* Suprafaţa este determinată in planul de proiecţie Stereo 70.

DETALII LINIARE IMOBIL

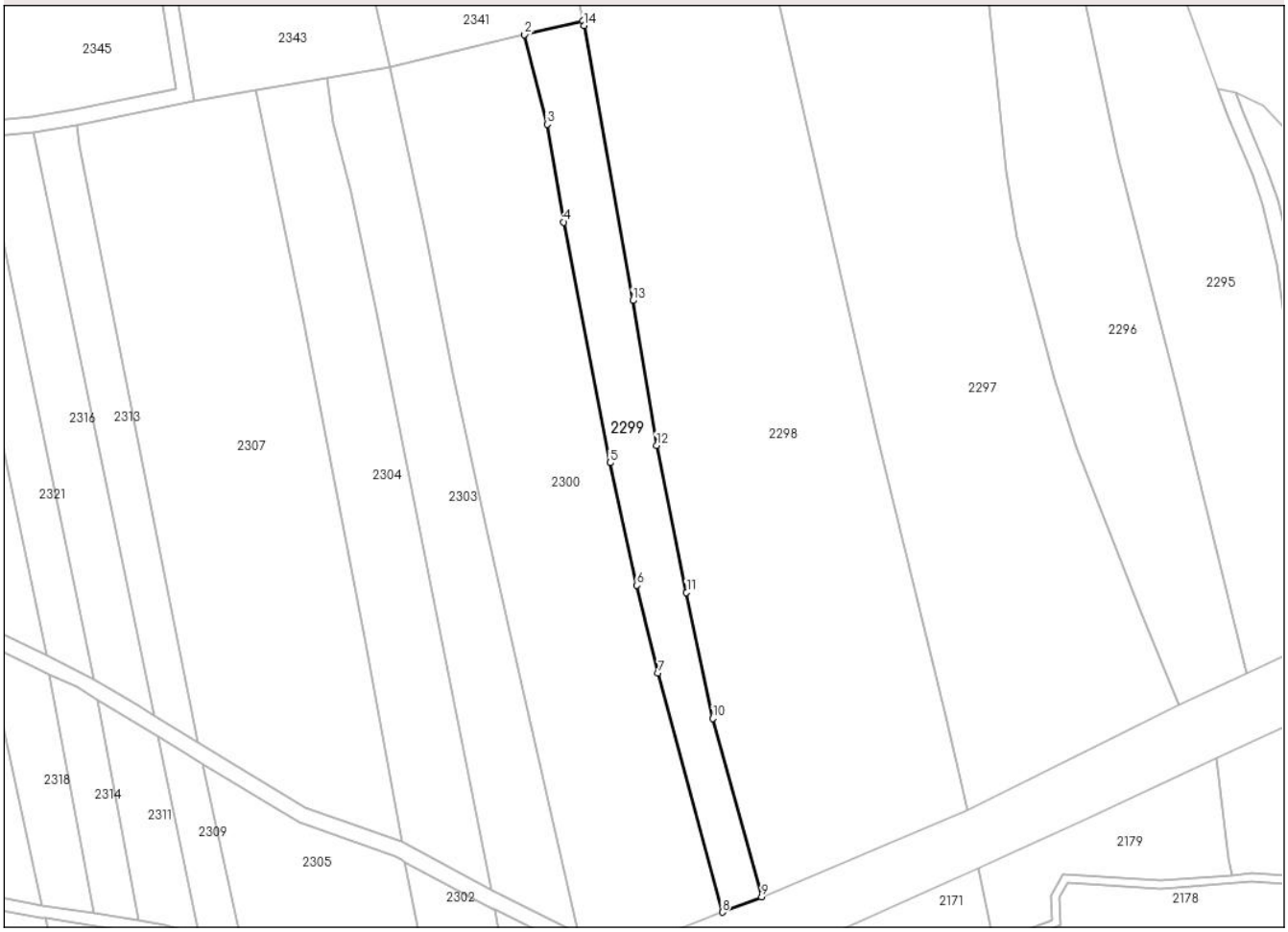

Date referitoare la teren

Crt	Categorie folosinţă	Intra vilan	Suprafaţa (mp)	Tarla	Parcelă	Nr. topo	Observaţii / Referinţe
1	faneata	NU	2.740	-	-	300/a,300/b Parvova partial	Denumire de loc: Criva (Campu Carasului).

Lungime Segmente

1) Valorile lungimilor segmentelor sunt obţinute din proiecţie în plan.

Punct început	X / Y	Punct sfârşit	X / Y	Lungime segment (** (m)
1	277.618,244 392.844,769	2	277.603,631 392.841,265	15.028
2	277.603,631 392.841,265	3	277.609,286 392.818,893	23.076
3	277.609,286 392.818,893	4	277.613,435 392.794,384	24.858
4	277.613,435 392.794,384	5	277.624,992 392.734,155	61.327

Document care conține date cu caracter personal, protejat de prevederile Regulamentului (UE) nr. 679/2016 și Legii 190/2018

Punct început	X / Y	Punct sfârşit	X / Y	Lungime segment (** (m)
5	277.624,992 392.734,155	6	277.631,77 392.703,525	31.371
6	277.631,77 392.703,525	7	277.637,057 392.681,606	22.548
7	277.637,057 392.681,606	8	277.653,168 392.621,721	62.015
8	277.653,168 392.621,721	9	277.662,954 392.625,524	10.499
9	277.662,954 392.625,524	10	277.650,753 392.670,181	46.293
10	277.650,753 392.670,181	11	277.644,173 392.701,735	32.233
11	277.644,173 392.701,735	12	277.636,716 392.738,524	37.537
12	277.636,716 392.738,524	13	277.630,735 392.774,757	36.723
13	277.630,735 392.774,757	14	277.618,521 392.843,509	69.829
14	277.618,521 392.843,509	1	277.618,244 392.844,769	1.29

** Lungimile segmentelor sunt determinate în planul de proiecţie Stereo 70 şi sunt rotunjite la 1 milimetru.
*** Distanţa dintre puncte este formată din segmente cumulate ce sunt mai mici decât valoarea 1 milimetru.

Document care conține date cu caracter personal, protejat de prevederile Regulamentului (UE) nr. 679/2016 și Legii 190/2018

DATE DESPRE IMOBILUL NR. 2300

Oficiul de Cadastru şi Publicitate Imobiliară CARAS-SEVERIN
Biroul de Cadastru şi Publicitate Imobiliară Oravita

A. Partea I. Descrierea imobilului

Nr. CF vechi:1851,280 Parvova partial
Nr. topografic:300/a,300/b Parvova partial

TEREN Extravilan

Adresa: Jud. Caraș-Severin

Nr. Crt	Nr cadastral Nr. topografic	Suprafaţa* (mp)	Observaţii / Referinţe
A1		7.821	Sector cadastral:14 Teren neimprejmuit;

B. Partea II. Proprietari şi acte

Inscrieri privitoare la dreptul de proprietate şi alte drepturi reale		Referinţe
1 / 01/11/2024		
Act Normativ nr. 7, din 24/06/1996 emis de PARLAMENT (lege);		
B1	Inscrierea posesiei, drept de PROPRIETATE, dobandit prin Lege, cota actuala 1/1	A1
	1) **NEIDENTIFICAT NEIDENTIFICAT**	
2 / 01/11/2024		
Act Normativ nr. 7, din 24/06/1996 emis de PARLAMENT (, art 13.);		
B2	Se noteaza mentiunea proprietar neidentificat	A1

C. Partea III. SARCINI .

Inscrieri privind dezmembramintele dreptului de proprietate, drepturi reale de garanţie şi sarcini	Referinţe
NU SUNT	

Document care conține date cu caracter personal, protejat de prevederile Regulamentului (UE) nr. 679/2016 și Legii 190/2018

Anexa Nr. 1 La Partea I

Teren

Nr cadastral	Suprafaţa (mp)*	Observaţii / Referinţe
	7.821	

* Suprafaţa este determinată in planul de proiecţie Stereo 70.

DETALII LINIARE IMOBIL

Date referitoare la teren

Crt	Categorie folosință	Intra vilan	Suprafaţa (mp)	Tarla	Parcelă	Nr. topo	Observaţii / Referinţe
1	faneata	NU	7.821	-	-	300/a,300/b Parvova partial	Denumire de loc: Criva (Campu Carasului).

Lungime Segmente

1) Valorile lungimilor segmentelor sunt obţinute din proiecţie în plan.

Punct început	X / Y	Punct sfârşit	X / Y	Lungime segment (** (m)
1	277.613,435 392.794,384	2	277.609,286 392.818,893	24.858
2	277.609,286 392.818,893	3	277.603,631 392.841,265	23.076
3	277.603,631 392.841,265	4	277.569,984 392.833,196	34.6
4	277.569,984 392.833,196	5	277.578,76 392.792,147	41.976

Document care conține date cu caracter personal, protejat de prevederile Regulamentului (UE) nr. 679/2016 și Legii 190/2018

Punct început	X / Y	Punct sfârşit	X / Y	Lungime segment (** (m)
5	277.578,76 392.792,147	6	277.585,715 392.756,609	36.213
6	277.585,715 392.756,609	7	277.593,955 392.717,48	39.987
7	277.593,955 392.717,48	8	277.601,439 392.685,479	32.865
8	277.601,439 392.685,479	9	277.617,164 392.616,498	70.75
9	277.617,164 392.616,498	10	277.624,388 392.613,229	7.929
10	277.624,388 392.613,229	11	277.627,019 392.611,582	3.104
11	277.627,019 392.611,582	12	277.653,168 392.621,721	28.046
12	277.653,168 392.621,721	13	277.637,057 392.681,606	62.015
13	277.637,057 392.681,606	14	277.631,77 392.703,525	22.548
14	277.631,77 392.703,525	15	277.624,992 392.734,155	31.371
15	277.624,992 392.734,155	1	277.613,435 392.794,384	61.327

** Lungimile segmentelor sunt determinate în planul de proiecţie Stereo 70 şi sunt rotunjite la 1 milimetru.
*** Distanţa dintre puncte este formată din segmente cumulate ce sunt mai mici decât valoarea 1 milimetru.

Document care conține date cu caracter personal, protejat de prevederile Regulamentului (UE) nr. 679/2016 și Legii 190/2018

DATE DESPRE IMOBILUL NR. 2301

Oficiul de Cadastru şi Publicitate Imobiliară CARAS-SEVERIN
Biroul de Cadastru şi Publicitate Imobiliară Oravita

A. Partea I. Descrierea imobilului

Nr. CF vechi:1851,280 Parvova partial
Nr. topografic:300/a,300/b Parvova partial

TEREN Extravilan

Adresa: Jud. Caraș-Severin

Nr. Crt	Nr cadastral Nr. topografic	Suprafaţa* (mp)	Observaţii / Referinţe
A1		244	Sector cadastral:14 Teren neimprejmuit;

B. Partea II. Proprietari şi acte

Inscrieri privitoare la dreptul de proprietate şi alte drepturi reale		Referinţe
1 / 01/11/2024		
Act Normativ nr. 7, din 24/06/1996 emis de PARLAMENT (lege);		
B1	Intabulare, drept de PROPRIETATE, dobandit prin Lege, cota actuala 1/1	A1
	1) **NEIDENTIFICAT NEIDENTIFICAT**	
2 / 01/11/2024		
Act Normativ nr. 7, din 24/06/1996 emis de PARLAMENT (lege (Adeverinta nr.908/11.12.2024 emisa de Primaria Lapusnicel));		
B2	Se noteaza posesia faptica in favoarea lui	A1
	1) **PAIDOLA ANDREEA-MIHAELA**	

C. Partea III. SARCINI .

Inscrieri privind dezmembramintele dreptului de proprietate, drepturi reale de garanţie şi sarcini	Referinţe
NU SUNT	

Document care conține date cu caracter personal, protejat de prevederile Regulamentului (UE) nr. 679/2016 și Legii 190/2018

Anexa Nr. 1 La Partea I

Teren

Nr cadastral	Suprafaţa (mp)*	Observaţii / Referinţe
	244	

* Suprafaţa este determinată in planul de proiecţie Stereo 70.

DETALII LINIARE IMOBIL

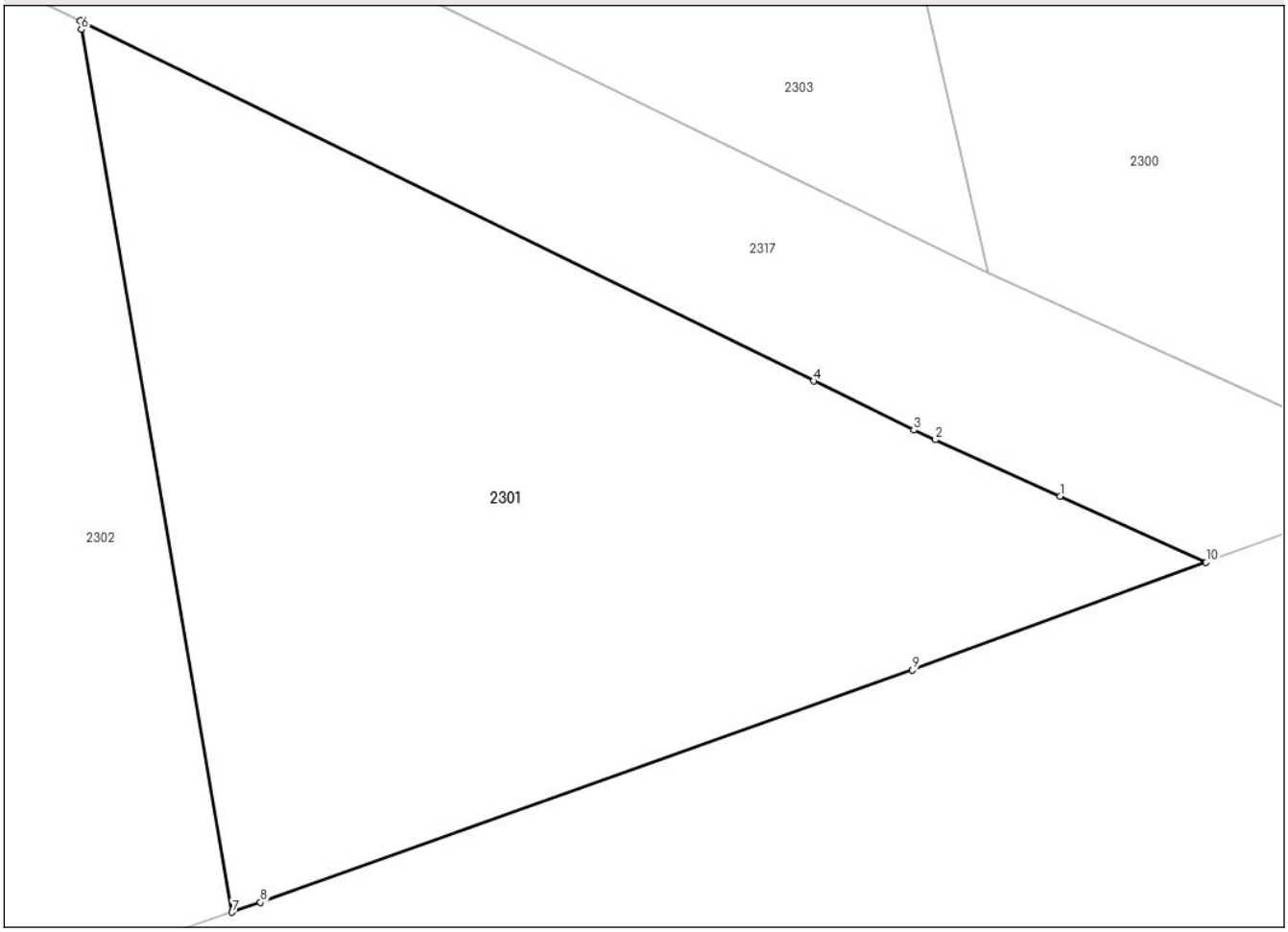

Date referitoare la teren

Crt	Categorie folosință	Intra vilan	Suprafaţa (mp)	Tarla	Parcelă	Nr. topo	Observaţii / Referinţe
1	arabil	NU	244	-	-	300/a,300/b Parvova partial	Denumire de loc: Criva (Campu Carasului).

Lungime Segmente
1) Valorile lungimilor segmentelor sunt obţinute din proiecţie în plan.

Punct început	X / Y	Punct sfârşit	X / Y	Lungime segment (** (m)
1	277.618,836 392.611,351	2	277.615,959 392.612,653	3.158
2	277.615,959 392.612,653	3	277.615,459 392.612,879	0.549
3	277.615,459 392.612,879	4	277.613,151 392.614,011	2.57
4	277.613,151 392.614,011	5	277.596,194 392.622,325	18.886

Document care conține date cu caracter personal, protejat de prevederile Regulamentului (UE) nr. 679/2016 și Legii 190/2018

Punct început	X / Y	Punct sfârşit	X / Y	Lungime segment (** (m)
5	277.596,194 392.622,325	6	277.596,224 392.622,124	0.203
6	277.596,224 392.622,124	7	277.599,706 392.601,75	20.669
7	277.599,706 392.601,75	8	277.600,366 392.601,975	0.697
8	277.600,366 392.601,975	9	277.615,428 392.607,34	15.988
9	277.615,428 392.607,34	10	277.622,213 392.609,823	7.226
10	277.622,213 392.609,823	1	277.618,836 392.611,351	3.707

** Lungimile segmentelor sunt determinate în planul de proiecţie Stereo 70 şi sunt rotunjite la 1 milimetru.
*** Distanţa dintre puncte este formată din segmente cumulate ce sunt mai mici decât valoarea 1 milimetru.

Document care conține date cu caracter personal, protejat de prevederile Regulamentului (UE) nr. 679/2016 și Legii 190/2018

DATE DESPRE IMOBILUL NR. 2302

Oficiul de Cadastru şi Publicitate Imobiliară CARAS-SEVERIN
Biroul de Cadastru şi Publicitate Imobiliară Oravita

A. Partea I. Descrierea imobilului

TEREN Extravilan Nr. topografic:301 Parvova partial

Adresa: Jud. Caraș-Severin

Nr. Crt	Nr cadastral Nr. topografic	Suprafaţa* (mp)	Observaţii / Referinţe
A1		592	Sector cadastral:14 Teren neimprejmuit;

B. Partea II. Proprietari şi acte

Inscrieri privitoare la dreptul de proprietate şi alte drepturi reale		Referinţe
1 / 01/11/2024		
Act Normativ nr. 7, din 24/06/1996 emis de PARLAMENT (lege);		
B1	Inscrierea posesiei, drept de PROPRIETATE, dobandit prin Lege, cota actuala 1/1	A1
	1) **NEIDENTIFICAT NEIDENTIFICAT**	
2 / 01/11/2024		
Act Normativ nr. 7, din 24/06/1996 emis de PARLAMENT (, art.13);		
B2	Se noteaza mentiunea proprietar neidentificat	A1

C. Partea III. SARCINI .

Inscrieri privind dezmembramintele dreptului de proprietate, drepturi reale de garanţie şi sarcini	Referinţe
NU SUNT	

Document care conține date cu caracter personal, protejat de prevederile Regulamentului (UE) nr. 679/2016 și Legii 190/2018

Anexa Nr. 1 La Partea I

Teren

Nr cadastral	Suprafaţa (mp)*	Observaţii / Referinţe
	592	

* Suprafaţa este determinată in planul de proiecţie Stereo 70.

DETALII LINIARE IMOBIL

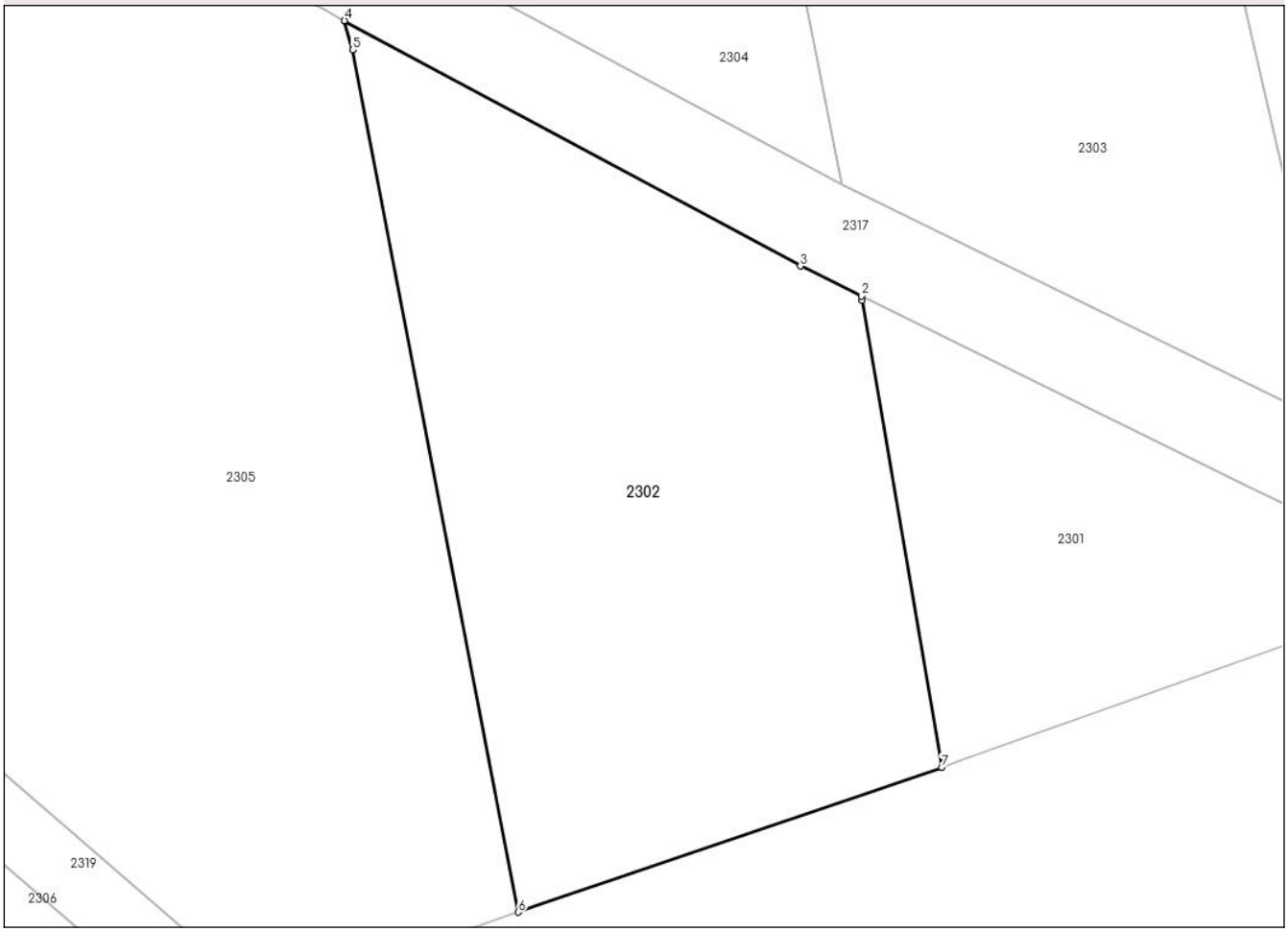

Date referitoare la teren

Crt	Categorie folosință	Intra vilan	Suprafaţa (mp)	Tarla	Parcelă	Nr. topo	Observaţii / Referinţe
1	faneata	NU	592	-	-	301 Parvova partial	Denumire de loc: Criva (Campu Carasului).

Lungime Segmente
1) Valorile lungimilor segmentelor sunt obţinute din proiecţie în plan.

Punct început	X / Y	Punct sfârşit	X / Y	Lungime segment (** (m)
1	277.596,224 392.622,124	2	277.596,194 392.622,325	0.203
2	277.596,194 392.622,325	3	277.593,53 392.623,631	2.966
3	277.593,53 392.623,631	4	277.573,606 392.634,345	22.623
4	277.573,606 392.634,345	5	277.573,968 392.633,069	1.326
5	277.573,968 392.633,069	6	277.581,199 392.595,422	38.335

Document care conține date cu caracter personal, protejat de prevederile Regulamentului (UE) nr. 679/2016 și Legii 190/2018

Punct început	X / Y	Punct sfârşit	X / Y	Lungime segment (** (m)
6	277.581,199 392.595,422	7	277.599,706 392.601,75	19.56
7	277.599,706 392.601,75	1	277.596,224 392.622,124	20.669

** Lungimile segmentelor sunt determinate în planul de proiecţie Stereo 70 şi sunt rotunjite la 1 milimetru.
*** Distanţa dintre puncte este formată din segmente cumulate ce sunt mai mici decât valoarea 1 milimetru.

Document care conține date cu caracter personal, protejat de prevederile Regulamentului (UE) nr. 679/2016 și Legii 190/2018

DATE DESPRE IMOBILUL NR. 2303

Oficiul de Cadastru şi Publicitate Imobiliară CARAS-SEVERIN
Biroul de Cadastru şi Publicitate Imobiliară Oravita

A. Partea I. Descrierea imobilului

Nr. CF vechi:1851,280 Parvova partial
Nr. topografic:300/a,300/b Parvova partial

TEREN Extravilan

Adresa: Jud. Caraș-Severin

Nr. Crt	Nr cadastral Nr. topografic	Suprafaţa* (mp)	Observaţii / Referinţe
A1		3.618	Sector cadastral:14 Teren neimprejmuit;

B. Partea II. Proprietari şi acte

Inscrieri privitoare la dreptul de proprietate şi alte drepturi reale		Referinţe
1 / 01/11/2024		
Act Normativ nr. 7, din 24/06/1996 emis de PARLAMENT (lege);		
B1	Intabulare, drept de PROPRIETATE, dobandit prin Lege, cota actuala 1/1	A1
	1) **NEIDENTIFICAT NEIDENTIFICAT**	
2 / 01/11/2024		
Act Normativ nr. 7, din 24/06/1996 emis de PARLAMENT (lege (Adeverinta nr.833/11.12.2024 emisa de Primaria Lapusnicel));		
B2	Se noteaza posesia faptica in favoarea lui	A1
	1) **PAIDOLA ANDREEA-MIHAELA**	

C. Partea III. SARCINI .

Inscrieri privind dezmembramintele dreptului de proprietate, drepturi reale de garanţie şi sarcini	Referinţe
NU SUNT	

Document care conține date cu caracter personal, protejat de prevederile Regulamentului (UE) nr. 679/2016 și Legii 190/2018

Anexa Nr. 1 La Partea I

Teren

Nr cadastral	Suprafaţa (mp)*	Observaţii / Referinţe
	3.618	

* Suprafaţa este determinată in planul de proiecţie Stereo 70.

DETALII LINIARE IMOBIL

Date referitoare la teren

Crt	Categorie folosință	Intra vilan	Suprafaţa (mp)	Tarla	Parcelă	Nr. topo	Observaţii / Referinţe
1	arabil	NU	938	-	-	300/a,300/b Parvova partial	Denumire de loc: Criva (Campu Carasului).
2	faneata	NU	2.680	-	-	300/a,300/b Parvova partial	Denumire de loc: Criva (Campu Carasului).

Lungime Segmente

1) Valorile lungimilor segmentelor sunt obţinute din proiecţie în plan.

Punct început	X / Y	Punct sfârşit	X / Y	Lungime segment (** (m)
1	277.554,231 392.830,419	2	277.555,81 392.819,108	11.42
2	277.555,81 392.819,108	3	277.560,193 392.801,658	17.993
3	277.560,193 392.801,658	4	277.566,531 392.771,692	30.628

Document care conține date cu caracter personal, protejat de prevederile Regulamentului (UE) nr. 679/2016 și Legii 190/2018

Punct început	X / Y	Punct sfârşit	X / Y	Lungime segment (** (m)
4	277.566,531 392.771,692	5	277.595,359 392.627,189	147.35
5	277.595,359 392.627,189	6	277.617,164 392.616,498	24.285
6	277.617,164 392.616,498	7	277.601,439 392.685,479	70.75
7	277.601,439 392.685,479	8	277.593,955 392.717,48	32.865
8	277.593,955 392.717,48	9	277.585,715 392.756,609	39.987
9	277.585,715 392.756,609	10	277.578,76 392.792,147	36.213
10	277.578,76 392.792,147	11	277.569,984 392.833,196	41.976
11	277.569,984 392.833,196	1	277.554,231 392.830,419	15.996

** Lungimile segmentelor sunt determinate în planul de proiecţie Stereo 70 şi sunt rotunjite la 1 milimetru.
*** Distanţa dintre puncte este formată din segmente cumulate ce sunt mai mici decât valoarea 1 milimetru.

Document care conține date cu caracter personal, protejat de prevederile Regulamentului (UE) nr. 679/2016 și Legii 190/2018

DATE DESPRE IMOBILUL NR. 2304

Oficiul de Cadastru şi Publicitate Imobiliară CARAS-SEVERIN
Biroul de Cadastru şi Publicitate Imobiliară Oravita

A. Partea I. Descrierea imobilului

TEREN Extravilan Nr. topografic:301 Parvova partial

Adresa: Jud. Caraș-Severin

Nr. Crt	Nr cadastral Nr. topografic	Suprafaţa* (mp)	Observaţii / Referinţe
A1		3.718	Sector cadastral:14 Teren neimprejmuit;

B. Partea II. Proprietari şi acte

Inscrieri privitoare la dreptul de proprietate şi alte drepturi reale		Referinţe
1 / 01/11/2024		
Act Normativ nr. 7, din 24/06/1996 emis de PARLAMENT (lege);		
B1	Inscrierea posesiei, drept de PROPRIETATE, dobandit prin Lege, cota actuala 1/1	A1
	1) **NEIDENTIFICAT NEIDENTIFICAT**	
2 / 01/11/2024		
Act Normativ nr. 7, din 24/06/1996 emis de PARLAMENT (, art.13);		
B2	Se noteaza mentiunea proprietar neidentificat	A1

C. Partea III. SARCINI .

Inscrieri privind dezmembramintele dreptului de proprietate, drepturi reale de garanţie şi sarcini	Referinţe
NU SUNT	

Document care conține date cu caracter personal, protejat de prevederile Regulamentului (UE) nr. 679/2016 și Legii 190/2018

Anexa Nr. 1 La Partea I

Teren

Nr cadastral	Suprafaţa (mp)*	Observaţii / Referinţe
	3.718	

* Suprafaţa este determinată in planul de proiecţie Stereo 70.

DETALII LINIARE IMOBIL

Date referitoare la teren

Crt	Categorie folosință	Intra vilan	Suprafaţa (mp)	Tarla	Parcelă	Nr. topo	Observaţii / Referinţe
1	faneata	NU	3.718	-	-	301 Parvova partial	Denumire de loc: Criva (Campu Carasului).

Lungime Segmente
1) Valorile lungimilor segmentelor sunt obţinute din proiecţie în plan.

Punct început	X / Y	Punct sfârşit	X / Y	Lungime segment (** (m)
1	277.595,359 392.627,189	2	277.566,531 392.771,692	147.35
2	277.566,531 392.771,692	3	277.560,193 392.801,658	30.628
3	277.560,193 392.801,658	4	277.555,81 392.819,108	17.993
4	277.555,81 392.819,108	5	277.554,231 392.830,419	11.42
5	277.554,231 392.830,419	6	277.536,404 392.827,281	18.101

Document care conține date cu caracter personal, protejat de prevederile Regulamentului (UE) nr. 679/2016 și Legii 190/2018

Punct început	X / Y	Punct sfârşit	X / Y	Lungime segment (** (m)
6	277.536,404 392.827,281	7	277.547,832 392.771,848	56.598
7	277.547,832 392.771,848	8	277.563,472 392.690,585	82.755
8	277.563,472 392.690,585	9	277.572,772 392.639,335	52.088
9	277.572,772 392.639,335	1	277.595,359 392.627,189	25.645

** Lungimile segmentelor sunt determinate în planul de proiecţie Stereo 70 şi sunt rotunjite la 1 milimetru.
*** Distanţa dintre puncte este formată din segmente cumulate ce sunt mai mici decât valoarea 1 milimetru.

Document care conține date cu caracter personal, protejat de prevederile Regulamentului (UE) nr. 679/2016 și Legii 190/2018

DATE DESPRE IMOBILUL NR. 2305

Oficiul de Cadastru şi Publicitate Imobiliară CARAS-SEVERIN
Biroul de Cadastru şi Publicitate Imobiliară Oravita

A. Partea I. Descrierea imobilului

TEREN Extravilan Nr. topografic:301 Parvova partial

Adresa: Jud. Caraș-Severin

Nr. Crt	Nr cadastral Nr. topografic	Suprafaţa* (mp)	Observaţii / Referinţe
A1		1.958	Sector cadastral:14 Teren neimprejmuit;

B. Partea II. Proprietari şi acte

Inscrieri privitoare la dreptul de proprietate şi alte drepturi reale		Referinţe
1 / 01/11/2024		
Act Normativ nr. 7, din 24/06/1996 emis de PARLAMENT (lege);		
B1	Intabulare, drept de PROPRIETATE, dobandit prin Lege, cota actuala 1/1	A1
	1) **NEIDENTIFICAT NEIDENTIFICAT**	
2 / 01/11/2024		
Act Normativ nr. 7, din 24/06/1996 emis de PARLAMENT (lege (Adeverinta nr.869/11.12.2024 emisa de Primaria Lapusnicel));		
B2	Se noteaza posesia faptica in favoarea lui	A1
	1) **PAIDOLA VASILE**	

C. Partea III. SARCINI .

Inscrieri privind dezmembramintele dreptului de proprietate, drepturi reale de garanţie şi sarcini	Referinţe
NU SUNT	

Anexa Nr. 1 La Partea I

Teren

Nr cadastral	Suprafaţa (mp)*	Observaţii / Referinţe
	1.958	

* Suprafaţa este determinată in planul de proiecţie Stereo 70.

DETALII LINIARE IMOBIL

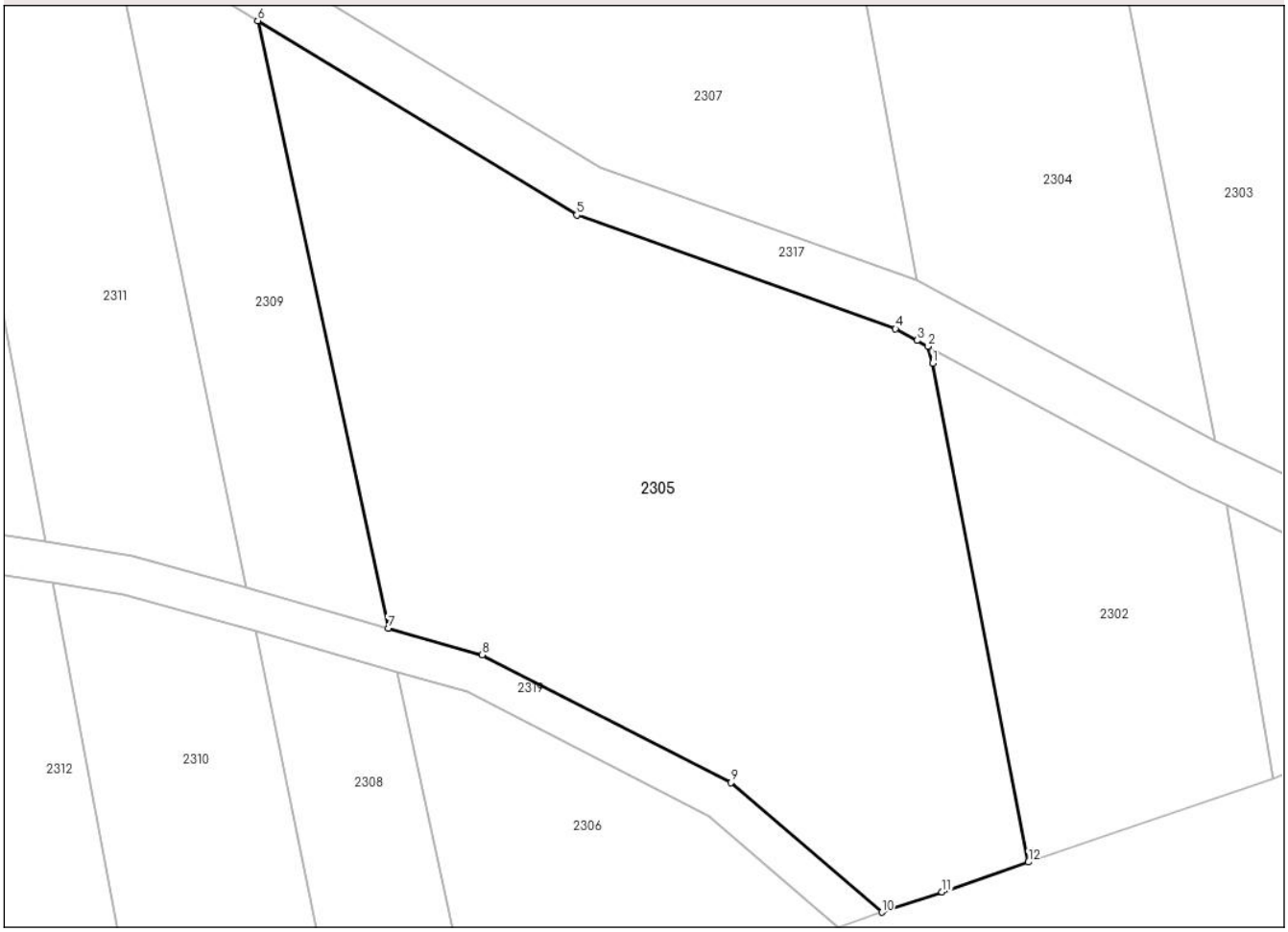

Date referitoare la teren

Crt	Categorie folosinţă	Intra vilan	Suprafaţa (mp)	Tarla	Parcelă	Nr. topo	Observaţii / Referinţe
1	livada	NU	1.958	-	-	301 Parvova partial	Denumire de loc: Criva (Campu Carasului).

Lungime Segmente

1) Valorile lungimilor segmentelor sunt obţinute din proiecţie în plan.

Punct început	X / Y	Punct sfârşit	X / Y	Lungime segment (** (m)
1	277.573,968 392.633,069	2	277.573,606 392.634,345	1.326
2	277.573,606 392.634,345	3	277.572,793 392.634,782	0.923
3	277.572,793 392.634,782	4	277.571,17 392.635,659	1.845
4	277.571,17 392.635,659	5	277.547,089 392.644,245	25.566
5	277.547,089 392.644,245	6	277.523,001 392.658,91	28.201

Document care conține date cu caracter personal, protejat de prevederile Regulamentului (UE) nr. 679/2016 și Legii 190/2018

Punct început	X / Y	Punct sfârşit	X / Y	Lungime segment (** (m)
6	277.523,001 392.658,91	7	277.532,852 392.613,081	46.875
7	277.532,852 392.613,081	8	277.539,949 392.611,067	7.377
8	277.539,949 392.611,067	9	277.558,744 392.601,44	21.117
9	277.558,744 392.601,44	10	277.570,136 392.591,644	15.025
10	277.570,136 392.591,644	11	277.574,677 392.593,175	4.793
11	277.574,677 392.593,175	12	277.581,199 392.595,422	6.898
12	277.581,199 392.595,422	1	277.573,968 392.633,069	38.335

** Lungimile segmentelor sunt determinate în planul de proiecţie Stereo 70 şi sunt rotunjite la 1 milimetru.
*** Distanţa dintre puncte este formată din segmente cumulate ce sunt mai mici decât valoarea 1 milimetru.

Document care conține date cu caracter personal, protejat de prevederile Regulamentului (UE) nr. 679/2016 și Legii 190/2018

DATE DESPRE IMOBILUL NR. 2306

Oficiul de Cadastru şi Publicitate Imobiliară CARAS-SEVERIN
Biroul de Cadastru şi Publicitate Imobiliară Oravita

A. Partea I. Descrierea imobilului

TEREN Extravilan Nr. topografic:301 Parvova partial

Adresa: Jud. Caraș-Severin

Nr. Crt	Nr cadastral Nr. topografic	Suprafaţa* (mp)	Observaţii / Referinţe
A1		465	Sector cadastral:14 Teren neimprejmuit;

B. Partea II. Proprietari şi acte

Inscrieri privitoare la dreptul de proprietate şi alte drepturi reale		Referinţe
1 / 01/11/2024		
Act Normativ nr. 7, din 24/06/1996 emis de PARLAMENT (lege);		
B1	Intabulare, drept de PROPRIETATE, dobandit prin Lege, cota actuala 1/1	A1
	1) **NEIDENTIFICAT NEIDENTIFICAT**	
2 / 01/11/2024		
Act Normativ nr. 7, din 24/06/1996 emis de PARLAMENT (lege (Adeverinta nr.868/11.12.2024 emisa de Primaria Lapusnicel));		
B2	Se noteaza posesia faptica in favoarea lui	A1
	1) **PAIDOLA VASILE**	

C. Partea III. SARCINI .

Inscrieri privind dezmembramintele dreptului de proprietate, drepturi reale de garanţie şi sarcini	Referinţe
NU SUNT	

Anexa Nr. 1 La Partea I

Teren

Nr cadastral	Suprafaţa (mp)*	Observaţii / Referinţe
	465	

* Suprafaţa este determinată in planul de proiecţie Stereo 70.

DETALII LINIARE IMOBIL

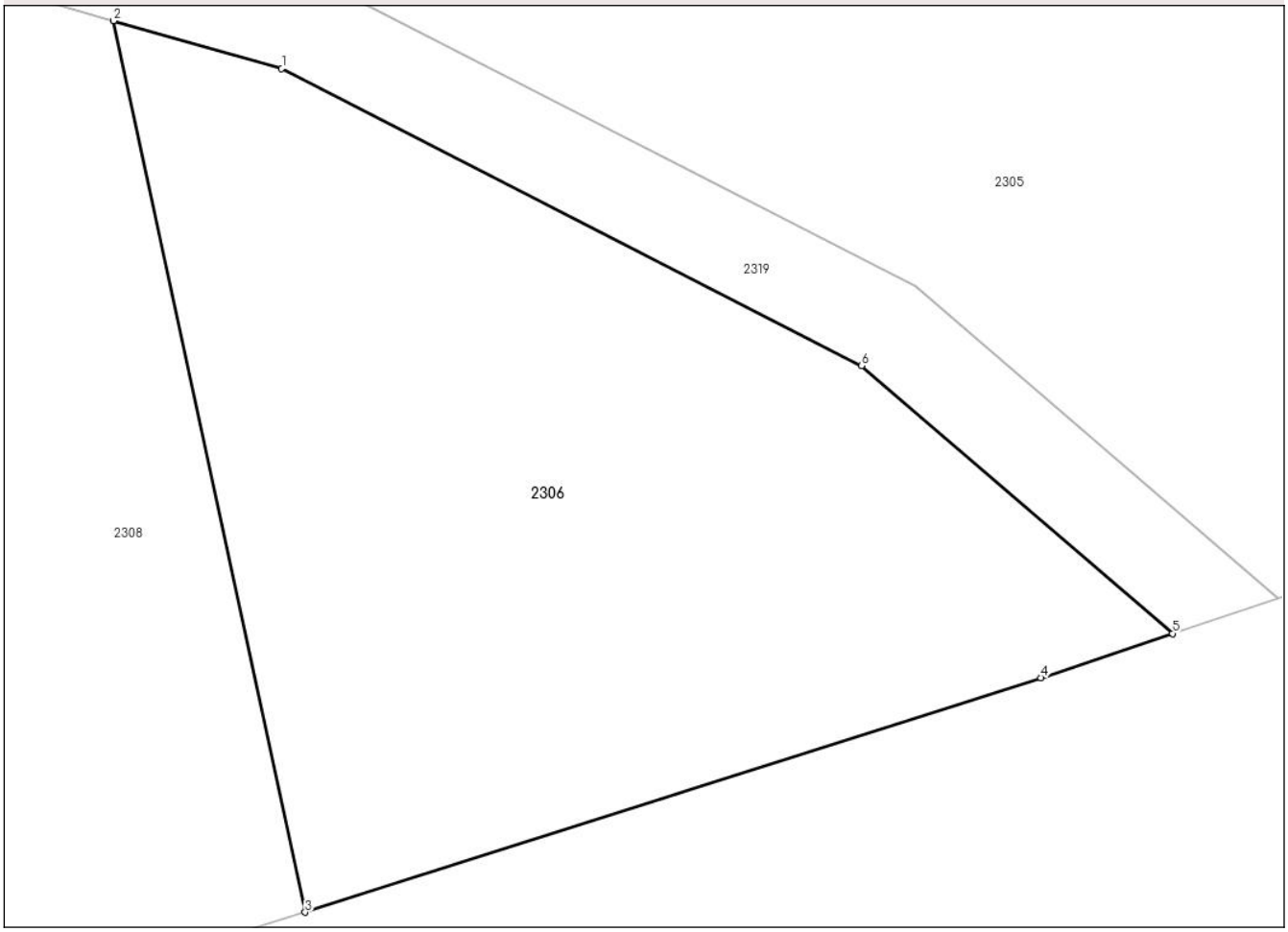

Date referitoare la teren

Crt	Categorie folosință	Intra vilan	Suprafaţa (mp)	Tarla	Parcelă	Nr. topo	Observaţii / Referinţe
1	faneata	NU	465	-	-	301 Parvova partial	Denumire de loc: Criva (Campu Carasului).

Lungime Segmente
1) Valorile lungimilor segmentelor sunt obţinute din proiecţie în plan.

Punct început	X / Y	Punct sfârşit	X / Y	Lungime segment (** (m)
1	277.538,845 392.608,262	2	277.533,566 392.609,76	5.487
2	277.533,566 392.609,76	3	277.539,58 392.581,784	28.615
3	277.539,58 392.581,784	4	277.562,702 392.589,138	24.263
4	277.562,702 392.589,138	5	277.566,83 392.590,53	4.357
5	277.566,83 392.590,53	6	277.557,058 392.598,933	12.888

Document care conține date cu caracter personal, protejat de prevederile Regulamentului (UE) nr. 679/2016 și Legii 190/2018

Punct început	X / Y	Punct sfârşit	X / Y	Lungime segment (** (m)
6	277.557,058 392.598,933	1	277.538,845 392.608,262	20.464

** Lungimile segmentelor sunt determinate în planul de proiecţie Stereo 70 şi sunt rotunjite la 1 milimetru.
*** Distanţa dintre puncte este formată din segmente cumulate ce sunt mai mici decât valoarea 1 milimetru.

Document care conține date cu caracter personal, protejat de prevederile Regulamentului (UE) nr. 679/2016 și Legii 190/2018

DATE DESPRE IMOBILUL NR. 2307

Oficiul de Cadastru şi Publicitate Imobiliară CARAS-SEVERIN
Biroul de Cadastru şi Publicitate Imobiliară Oravita

A. Partea I. Descrierea imobilului

TEREN Extravilan Nr. topografic:301 Parvova partial

Adresa: Jud. Caraș-Severin

Nr. Crt	Nr cadastral Nr. topografic	Suprafaţa* (mp)	Observaţii / Referinţe
A1		8.150	Sector cadastral:14 Teren neimprejmuit;

B. Partea II. Proprietari şi acte

Inscrieri privitoare la dreptul de proprietate şi alte drepturi reale		Referinţe
1 / 01/11/2024		
Act Normativ nr. 7, din 24/06/1996 emis de PARLAMENT (lege);		
B1	Intabulare, drept de PROPRIETATE, dobandit prin Lege, cota actuala 1/1	A1
	1) **NEIDENTIFICAT NEIDENTIFICAT**	
2 / 01/11/2024		
Act Normativ nr. 7, din 24/06/1996 emis de PARLAMENT (lege (Adeverinta nr.519/26.09.2024 emisa de Primaria Lapusnicel));		
B2	Se noteaza posesia faptica in favoarea lui	A1
	1) **PAIDOLA VASILE**	

C. Partea III. SARCINI .

Inscrieri privind dezmembramintele dreptului de proprietate, drepturi reale de garanţie şi sarcini	Referinţe
NU SUNT	

Anexa Nr. 1 La Partea I

Teren

Nr cadastral	Suprafaţa (mp)*	Observaţii / Referinţe
	8.150	

* Suprafaţa este determinată in planul de proiecţie Stereo 70.

DETALII LINIARE IMOBIL

Date referitoare la teren

Crt	Categorie folosință	Intra vilan	Suprafaţa (mp)	Tarla	Parcelă	Nr. topo	Observaţii / Referinţe
1	livada	NU	8.150	-	-	301 Parvova partial	Denumire de loc: Criva (Campu Carasului).

Lungime Segmente

1) Valorile lungimilor segmentelor sunt obţinute din proiecţie în plan.

Punct început	X / Y	Punct sfârşit	X / Y	Lungime segment (** (m)
1	277.521,823 392.664,31	2	277.548,819 392.647,875	31.605
2	277.548,819 392.647,875	3	277.572,772 392.639,335	25.43
3	277.572,772 392.639,335	4	277.563,472 392.690,585	52.088
4	277.563,472 392.690,585	5	277.547,832 392.771,848	82.755
5	277.547,832 392.771,848	6	277.536,404 392.827,281	56.598

Document care conține date cu caracter personal, protejat de prevederile Regulamentului (UE) nr. 679/2016 și Legii 190/2018

Punct început	X / Y	Punct sfârşit	X / Y	Lungime segment (** (m)
6	277.536,404 392.827,281	7	277.520,826 392.824,537	15.818
7	277.520,826 392.824,537	8	277.491,553 392.818,592	29.871
8	277.491,553 392.818,592	9	277.491,994 392.813,375	5.235
9	277.491,994 392.813,375	10	277.502,601 392.760,165	54.257
10	277.502,601 392.760,165	1	277.521,823 392.664,31	97.764

** Lungimile segmentelor sunt determinate în planul de proiecţie Stereo 70 şi sunt rotunjite la 1 milimetru.
*** Distanţa dintre puncte este formată din segmente cumulate ce sunt mai mici decât valoarea 1 milimetru.

Document care conține date cu caracter personal, protejat de prevederile Regulamentului (UE) nr. 679/2016 și Legii 190/2018

DATE DESPRE IMOBILUL NR. 2308

Oficiul de Cadastru şi Publicitate Imobiliară CARAS-SEVERIN
Biroul de Cadastru şi Publicitate Imobiliară Oravita

A. Partea I. Descrierea imobilului

TEREN Extravilan Nr. topografic:301 Parvova partial

Adresa: Jud. Caraș-Severin

Nr. Crt	Nr cadastral Nr. topografic	Suprafaţa* (mp)	Observaţii / Referinţe
A1		318	Sector cadastral:14 Teren neimprejmuit;

B. Partea II. Proprietari şi acte

Inscrieri privitoare la dreptul de proprietate şi alte drepturi reale		Referinţe
1 / 01/11/2024		
Act Normativ nr. 7, din 24/06/1996 emis de PARLAMENT (lege);		
B1	Inscrierea posesiei, drept de PROPRIETATE, dobandit prin Lege, cota actuala 1/1	A1
	1) **NEIDENTIFICAT NEIDENTIFICAT**	
2 / 01/11/2024		
Act Normativ nr. 7, din 24/06/1996 emis de PARLAMENT (, art.13);		
B2	Se noteaza mentiunea proprietar neidentificat	A1

C. Partea III. SARCINI .

Inscrieri privind dezmembramintele dreptului de proprietate, drepturi reale de garanţie şi sarcini	Referinţe
NU SUNT	

Document care conține date cu caracter personal, protejat de prevederile Regulamentului (UE) nr. 679/2016 și Legii 190/2018

Anexa Nr. 1 La Partea I

Teren

Nr cadastral	Suprafaţa (mp)*	Observaţii / Referinţe
	318	

* Suprafaţa este determinată in planul de proiecţie Stereo 70.

DETALII LINIARE IMOBIL

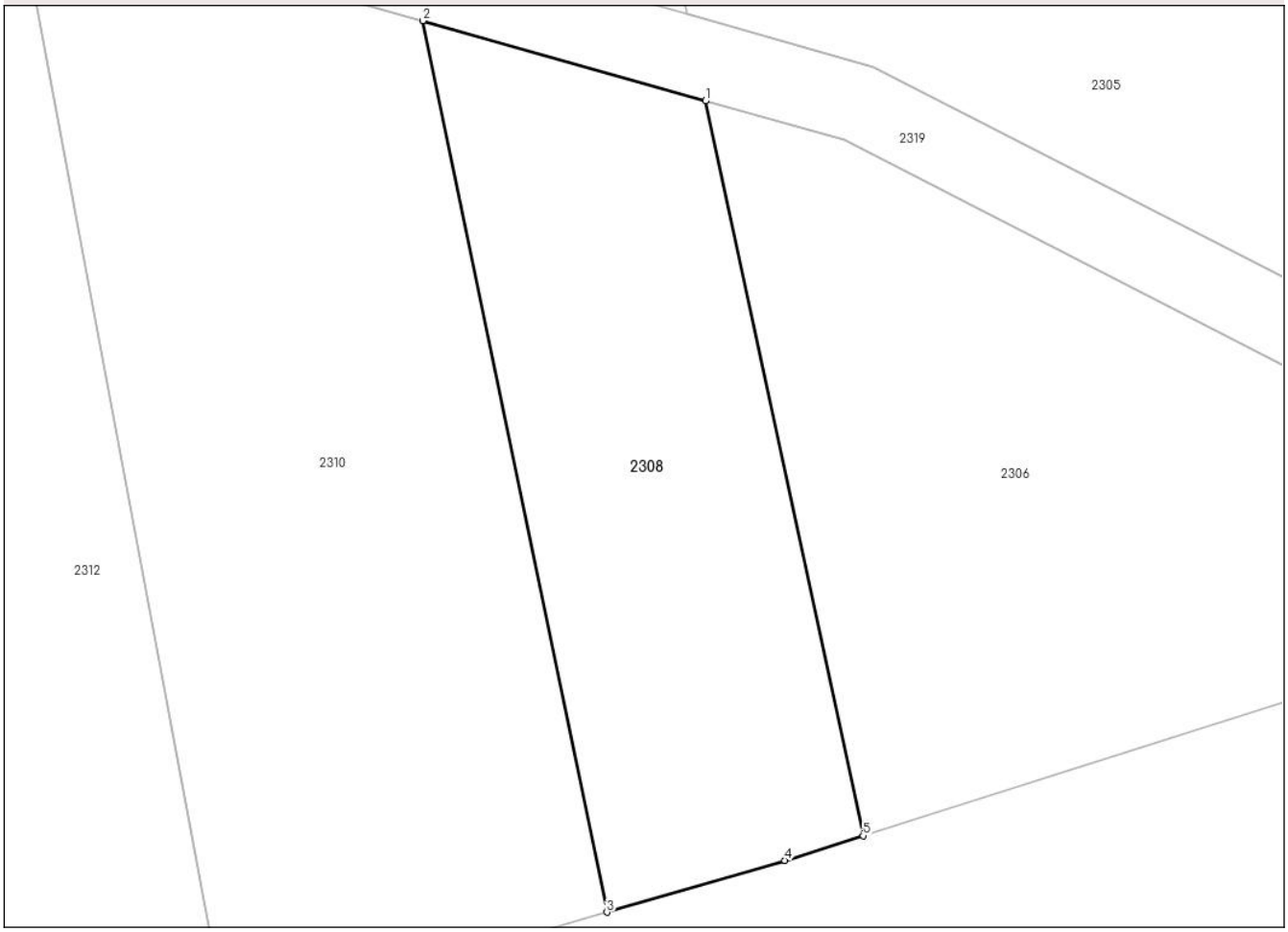

Date referitoare la teren

Crt	Categorie folosință	Intra vilan	Suprafaţa (mp)	Tarla	Parcelă	Nr. topo	Observaţii / Referinţe
1	fânețe (F) - fânețe împădurite	NU	318	-	-	301 Parvova partial	Denumire de loc: Criva (Campu Carasului).

Lungime Segmente
1) Valorile lungimilor segmentelor sunt obţinute din proiecţie în plan.

Punct început	X / Y	Punct sfârşit	X / Y	Lungime segment (** (m)
1	277.533,566 392.609,76	2	277.522,806 392.612,814	11.185
2	277.522,806 392.612,814	3	277.529,813 392.578,872	34.658
3	277.529,813 392.578,872	4	277.536,604 392.580,838	7.07
4	277.536,604 392.580,838	5	277.539,58 392.581,784	3.122

Document care conține date cu caracter personal, protejat de prevederile Regulamentului (UE) nr. 679/2016 și Legii 190/2018

Punct început	X / Y	Punct sfârşit	X / Y	Lungime segment (** (m)
5	277.539,58 392.581,784	1	277.533,566 392.609,76	28.615

** Lungimile segmentelor sunt determinate în planul de proiecţie Stereo 70 şi sunt rotunjite la 1 milimetru.
*** Distanţa dintre puncte este formată din segmente cumulate ce sunt mai mici decât valoarea 1 milimetru.

Document care conține date cu caracter personal, protejat de prevederile Regulamentului (UE) nr. 679/2016 și Legii 190/2018

DATE DESPRE IMOBILUL NR. 2309

Oficiul de Cadastru şi Publicitate Imobiliară CARAS-SEVERIN
Biroul de Cadastru şi Publicitate Imobiliară Oravita

A. Partea I. Descrierea imobilului

TEREN Extravilan Nr. topografic:301 Parvova partial

Adresa: Jud. Caraș-Severin

Nr. Crt	Nr cadastral Nr. topografic	Suprafaţa* (mp)	Observaţii / Referinţe
A1		471	Sector cadastral:14 Teren neimprejmuit;

B. Partea II. Proprietari şi acte

Inscrieri privitoare la dreptul de proprietate şi alte drepturi reale		Referinţe
1 / 01/11/2024		
Act Normativ nr. 7, din 24/06/1996 emis de PARLAMENT (lege);		
B1	Inscrierea posesiei, drept de PROPRIETATE, dobandit prin Lege, cota actuala 1/1	A1
	1) **NEIDENTIFICAT NEIDENTIFICAT**	
2 / 01/11/2024		
Act Normativ nr. 7, din 24/06/1996 emis de PARLAMENT (, art.13);		
B2	Se noteaza mentiunea proprietar neidentificat	A1

C. Partea III. SARCINI .

Inscrieri privind dezmembramintele dreptului de proprietate, drepturi reale de garanţie şi sarcini	Referinţe
NU SUNT	

Document care conține date cu caracter personal, protejat de prevederile Regulamentului (UE) nr. 679/2016 și Legii 190/2018

Anexa Nr. 1 La Partea I

Teren

Nr cadastral	Suprafaţa (mp)*	Observaţii / Referinţe
	471	

* Suprafaţa este determinată in planul de proiecţie Stereo 70.

DETALII LINIARE IMOBIL

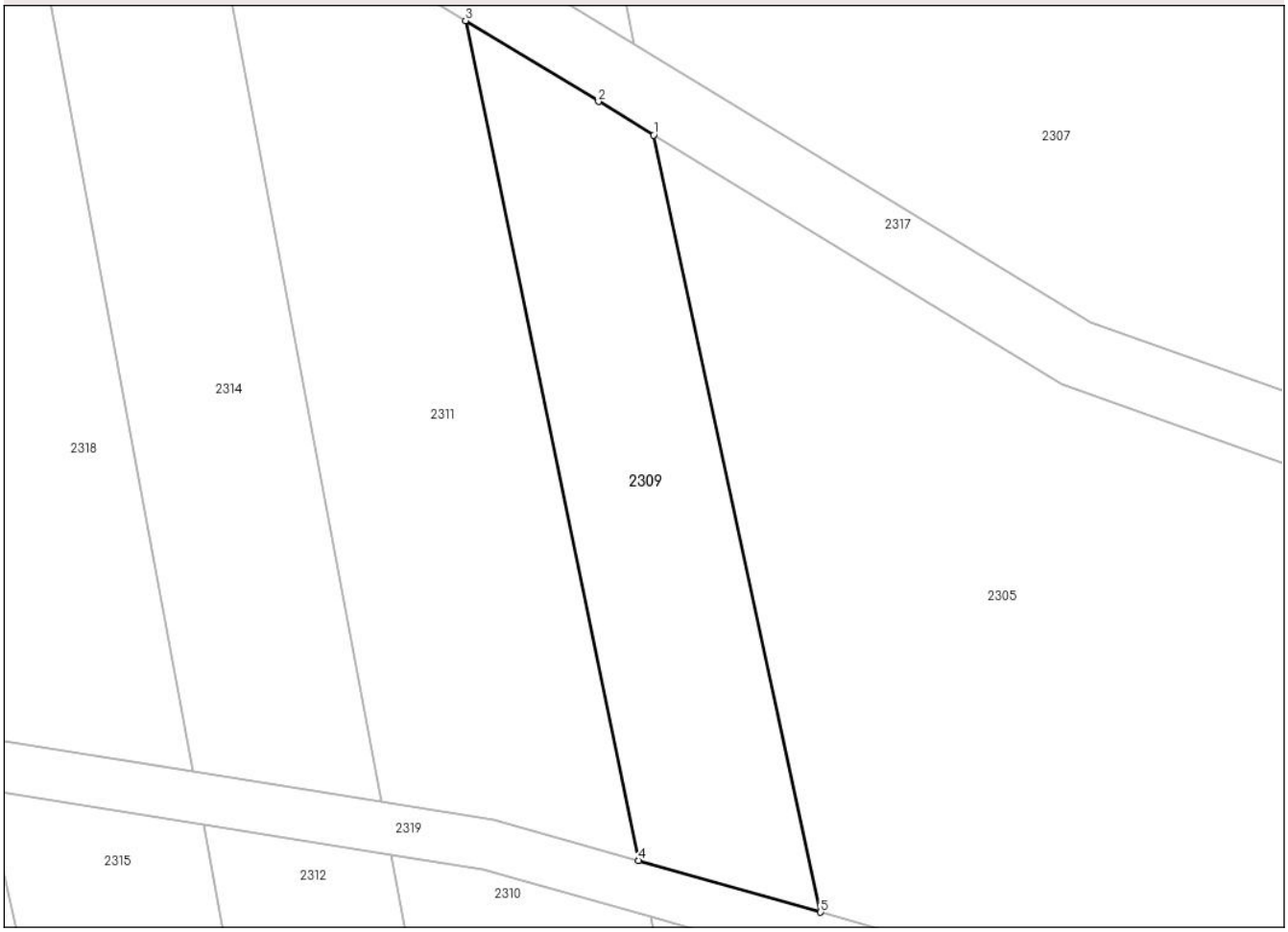

Date referitoare la teren

Crt	Categorie folosință	Intra vilan	Suprafaţa (mp)	Tarla	Parcelă	Nr. topo	Observaţii / Referinţe
1	faneata	NU	471	-	-	301 Parvova partial	Denumire de loc: Criva (Campu Carasului).

Lungime Segmente
1) Valorile lungimilor segmentelor sunt obţinute din proiecţie în plan.

Punct început	X / Y	Punct sfârşit	X / Y	Lungime segment (** (m)
1	277.523,001 392.658,91	2	277.519,743 392.660,893	3.814
2	277.519,743 392.660,893	3	277.511,896 392.665,658	9.18
3	277.511,896 392.665,658	4	277.522,122 392.616,127	50.575
4	277.522,122 392.616,127	5	277.532,852 392.613,081	11.154
5	277.532,852 392.613,081	1	277.523,001 392.658,91	46.875

Document care conține date cu caracter personal, protejat de prevederile Regulamentului (UE) nr. 679/2016 și Legii 190/2018

** Lungimile segmentelor sunt determinate în planul de proiecţie Stereo 70 şi sunt rotunjite la 1 milimetru.
*** Distanţa dintre puncte este formată din segmente cumulate ce sunt mai mici decât valoarea 1 milimetru.

Document care conține date cu caracter personal, protejat de prevederile Regulamentului (UE) nr. 679/2016 și Legii 190/2018

DATE DESPRE IMOBILUL NR. 2310

Oficiul de Cadastru şi Publicitate Imobiliară CARAS-SEVERIN
Biroul de Cadastru şi Publicitate Imobiliară Oravita

A. Partea I. Descrierea imobilului

TEREN Extravilan Nr. topografic:301 Parvova partial

Adresa: Jud. Caraș-Severin

Nr. Crt	Nr cadastral Nr. topografic	Suprafaţa* (mp)	Observaţii / Referinţe
A1		570	Sector cadastral:14 Teren imprejmuit;

B. Partea II. Proprietari şi acte

Inscrieri privitoare la dreptul de proprietate şi alte drepturi reale		Referinţe
1 / 01/11/2024		
Act Normativ nr. 7, din 24/06/1996 emis de PARLAMENT (lege);		
B1	Inscrierea posesiei, drept de PROPRIETATE, dobandit prin Lege, cota actuala 1/1	A1
	1) **NEIDENTIFICAT NEIDENTIFICAT**	
2 / 01/11/2024		
Act Normativ nr. 7, din 24/06/1996 emis de PARLAMENT (, art.13);		
B2	Se noteaza mentiunea proprietar neidentificat	A1

C. Partea III. SARCINI .

Inscrieri privind dezmembramintele dreptului de proprietate, drepturi reale de garanţie şi sarcini	Referinţe
NU SUNT	

Document care conține date cu caracter personal, protejat de prevederile Regulamentului (UE) nr. 679/2016 și Legii 190/2018

Anexa Nr. 1 La Partea I

Teren

Nr cadastral	Suprafaţa (mp)*	Observaţii / Referinţe
	570	

* Suprafaţa este determinată in planul de proiecţie Stereo 70.

DETALII LINIARE IMOBIL

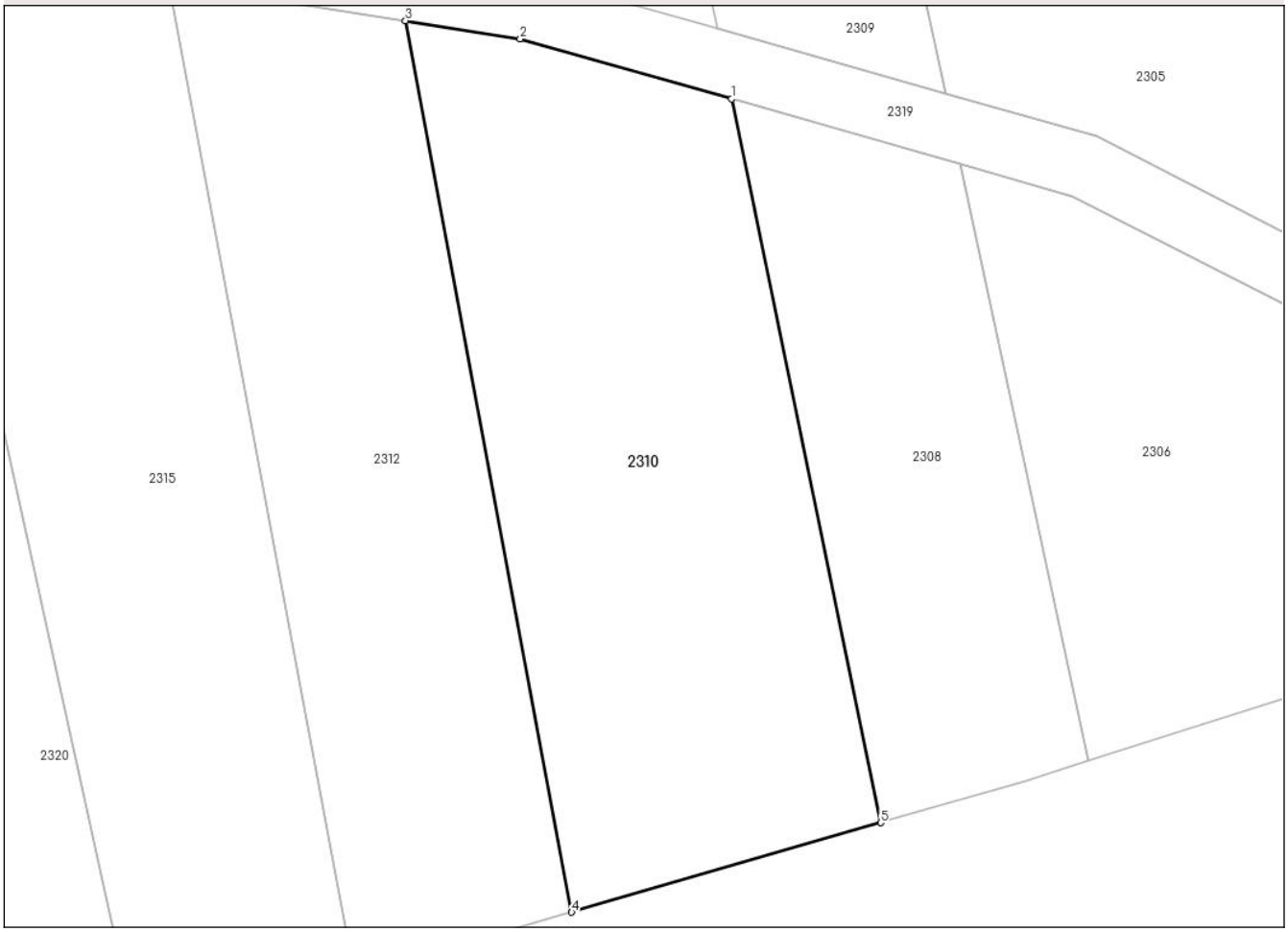

Date referitoare la teren

Crt	Categorie folosință	Intra vilan	Suprafaţa (mp)	Tarla	Parcelă	Nr. topo	Observaţii / Referinţe
1	fânețe (F) - fânețe împădurite	NU	570	-	-	301 Parvova partial	Denumire de loc: Criva (Campu Carasului).

Lungime Segmente
1) Valorile lungimilor segmentelor sunt obţinute din proiecţie în plan.

Punct început	X / Y	Punct sfârşit	X / Y	Lungime segment (** (m)
1	277.522,806 392.612,814	2	277.512,89 392.615,629	10.308
2	277.512,89 392.615,629	3	277.507,506 392.616,485	5.452
3	277.507,506 392.616,485	4	277.515,309 392.574,674	42.533
4	277.515,309 392.574,674	5	277.529,813 392.578,872	15.099

Document care conține date cu caracter personal, protejat de prevederile Regulamentului (UE) nr. 679/2016 și Legii 190/2018

Punct început	X / Y	Punct sfârşit	X / Y	Lungime segment (** (m)
5	277.529,813 392.578,872	1	277.522,806 392.612,814	34.658

** Lungimile segmentelor sunt determinate în planul de proiecţie Stereo 70 şi sunt rotunjite la 1 milimetru.
*** Distanţa dintre puncte este formată din segmente cumulate ce sunt mai mici decât valoarea 1 milimetru.

Document care conține date cu caracter personal, protejat de prevederile Regulamentului (UE) nr. 679/2016 și Legii 190/2018

DATE DESPRE IMOBILUL NR. 2311

Oficiul de Cadastru şi Publicitate Imobiliară CARAS-SEVERIN
Biroul de Cadastru şi Publicitate Imobiliară Oravita

A. Partea I. Descrierea imobilului

TEREN Extravilan Nr. topografic:301 Parvova partial

Adresa: Jud. Caraș-Severin

Nr. Crt	Nr cadastral Nr. topografic	Suprafaţa* (mp)	Observaţii / Referinţe
A1		730	Sector cadastral:14 Teren imprejmuit;

B. Partea II. Proprietari şi acte

Inscrieri privitoare la dreptul de proprietate şi alte drepturi reale		Referinţe
1 / 01/11/2024		
Act Normativ nr. 7, din 24/06/1996 emis de PARLAMENT (lege);		
B1	Inscrierea posesiei, drept de PROPRIETATE, dobandit prin Lege, cota actuala 1/1	A1
	1) **NEIDENTIFICAT NEIDENTIFICAT**	
2 / 01/11/2024		
Act Normativ nr. 7, din 24/06/1996 emis de PARLAMENT (, art.13);		
B2	Se noteaza mentiunea proprietar neidentificat	A1

C. Partea III. SARCINI .

Inscrieri privind dezmembramintele dreptului de proprietate, drepturi reale de garanţie şi sarcini	Referinţe
NU SUNT	

Document care conține date cu caracter personal, protejat de prevederile Regulamentului (UE) nr. 679/2016 și Legii 190/2018

Anexa Nr. 1 La Partea I

Teren

Nr cadastral	Suprafaţa (mp)*	Observaţii / Referinţe
	730	

* Suprafaţa este determinată in planul de proiecţie Stereo 70.

DETALII LINIARE IMOBIL

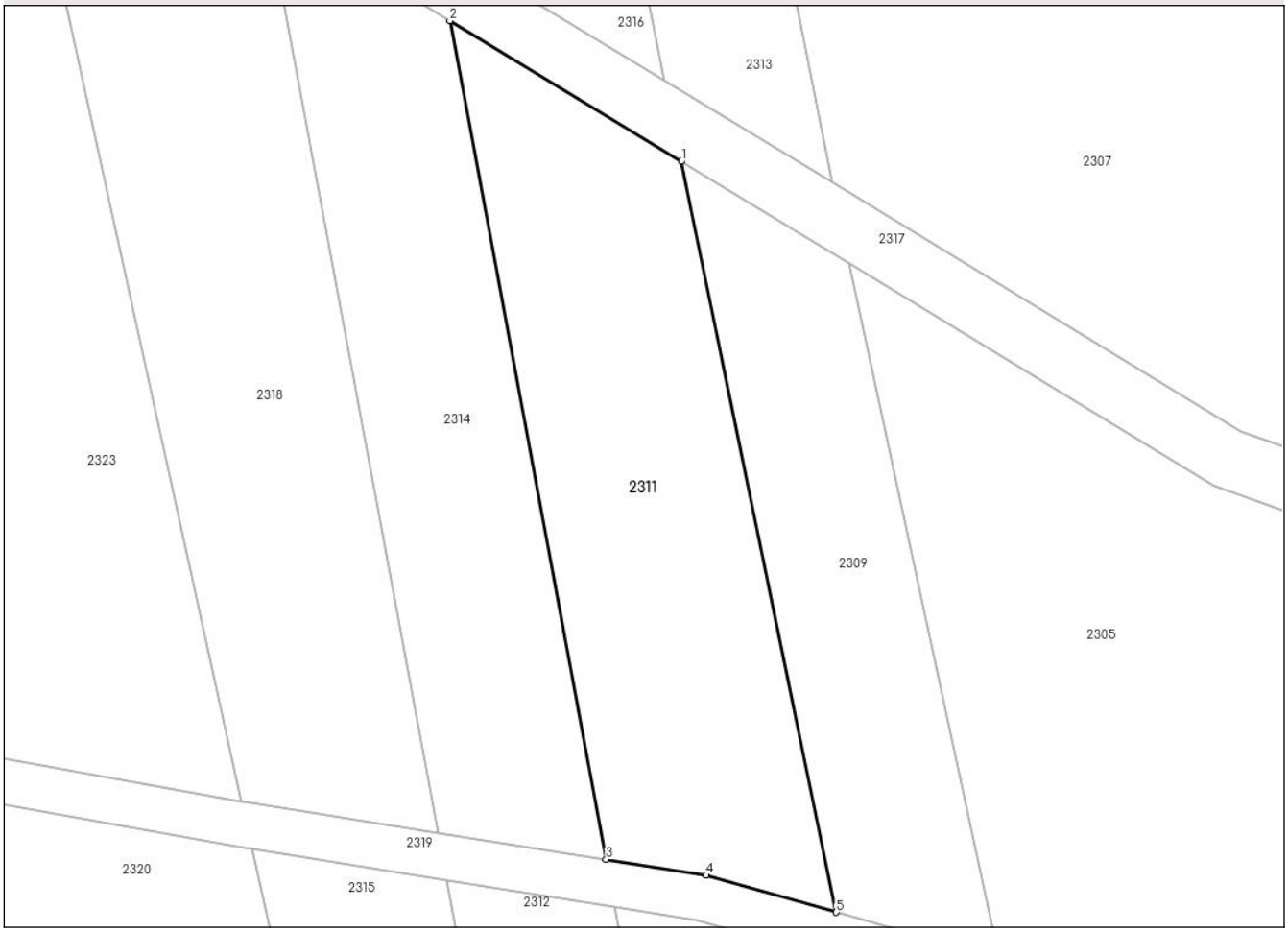

Date referitoare la teren

Crt	Categorie folosință	Intra vilan	Suprafaţa (mp)	Tarla	Parcelă	Nr. topo	Observaţii / Referinţe
1	faneata	NU	730	-	-	301 Parvova partial	Denumire de loc: Criva (Campu Carasului).

Lungime Segmente
1) Valorile lungimilor segmentelor sunt obţinute din proiecţie în plan.

Punct început	X / Y	Punct sfârşit	X / Y	Lungime segment (** (m)
1	277.511,896 392.665,658	2	277.496,595 392.674,943	17.898
2	277.496,595 392.674,943	3	277.506,921 392.619,616	56.283
3	277.506,921 392.619,616	4	277.513,537 392.618,564	6.699
4	277.513,537 392.618,564	5	277.522,122 392.616,127	8.924
5	277.522,122 392.616,127	1	277.511,896 392.665,658	50.575

Document care conține date cu caracter personal, protejat de prevederile Regulamentului (UE) nr. 679/2016 și Legii 190/2018

** Lungimile segmentelor sunt determinate în planul de proiecţie Stereo 70 şi sunt rotunjite la 1 milimetru.
*** Distanţa dintre puncte este formată din segmente cumulate ce sunt mai mici decât valoarea 1 milimetru.

Document care conține date cu caracter personal, protejat de prevederile Regulamentului (UE) nr. 679/2016 și Legii 190/2018

DATE DESPRE IMOBILUL NR. 2312

Oficiul de Cadastru şi Publicitate Imobiliară CARAS-SEVERIN
Biroul de Cadastru şi Publicitate Imobiliară Oravita

A. Partea I. Descrierea imobilului

TEREN Extravilan Nr. topografic:301 Parvova partial

Adresa: Jud. Caraș-Severin

Nr. Crt	Nr cadastral Nr. topografic	Suprafaţa* (mp)	Observaţii / Referinţe
A1		476	Sector cadastral:14 Teren neimprejmuit;

B. Partea II. Proprietari şi acte

Inscrieri privitoare la dreptul de proprietate şi alte drepturi reale		Referinţe
1 / 01/11/2024		
Act Normativ nr. 7, din 24/06/1996 emis de PARLAMENT (lege);		
B1	Intabulare, drept de PROPRIETATE, dobandit prin Lege, cota actuala 1/1	A1
	1) **NEIDENTIFICAT NEIDENTIFICAT**	
2 / 01/11/2024		
Act Normativ nr. 7, din 24/06/1996 emis de PARLAMENT (lege (Adeverinta nr.885/11.12.2024 emisa de Primaria Lapusnicel));		
B2	Se noteaza posesia faptica in favoarea lui	A1
	1) **NICOLICEA FILIP**	

C. Partea III. SARCINI .

Inscrieri privind dezmembramintele dreptului de proprietate, drepturi reale de garanţie şi sarcini	Referinţe
NU SUNT	

Document care conține date cu caracter personal, protejat de prevederile Regulamentului (UE) nr. 679/2016 și Legii 190/2018

Anexa Nr. 1 La Partea I

Teren

Nr cadastral	Suprafaţa (mp)*	Observaţii / Referinţe
	476	

* Suprafaţa este determinată in planul de proiecţie Stereo 70.

DETALII LINIARE IMOBIL

Date referitoare la teren

Crt	Categorie folosință	Intra vilan	Suprafaţa (mp)	Tarla	Parcelă	Nr. topo	Observaţii / Referinţe
1	fânețe (F) - fânețe împădurite	NU	476	-	-	301 Parvova partial	Denumire de loc: Criva (Campu Carasului).

Lungime Segmente

1) Valorile lungimilor segmentelor sunt obţinute din proiecţie în plan.

Punct început	X / Y	Punct sfârşit	X / Y	Lungime segment (** (m)
1	277.507,506 392.616,485	2	277.496,41 392.618,25	11.235
2	277.496,41 392.618,25	3	277.505,095 392.571,718	47.336
3	277.505,095 392.571,718	4	277.515,309 392.574,674	10.634
4	277.515,309 392.574,674	1	277.507,506 392.616,485	42.533

Document care conține date cu caracter personal, protejat de prevederile Regulamentului (UE) nr. 679/2016 și Legii 190/2018

** Lungimile segmentelor sunt determinate în planul de proiecţie Stereo 70 şi sunt rotunjite la 1 milimetru.
*** Distanţa dintre puncte este formată din segmente cumulate ce sunt mai mici decât valoarea 1 milimetru.

Document care conține date cu caracter personal, protejat de prevederile Regulamentului (UE) nr. 679/2016 și Legii 190/2018

DATE DESPRE IMOBILUL NR. 2313

Oficiul de Cadastru şi Publicitate Imobiliară CARAS-SEVERIN
Biroul de Cadastru şi Publicitate Imobiliară Oravita

A. Partea I. Descrierea imobilului

TEREN Extravilan Nr. topografic:301 Parvova partial

Adresa: Jud. Caraș-Severin

Nr. Crt	Nr cadastral Nr. topografic	Suprafaţa* (mp)	Observaţii / Referinţe
A1		1.520	Sector cadastral:14 Teren neimprejmuit;

B. Partea II. Proprietari şi acte

Inscrieri privitoare la dreptul de proprietate şi alte drepturi reale		Referinţe
1 / 01/11/2024		
Act Normativ nr. 7, din 24/06/1996 emis de PARLAMENT (lege);		
B1	Inscrierea posesiei, drept de PROPRIETATE, dobandit prin Lege, cota actuala 1/1	A1
	1) **NEIDENTIFICAT NEIDENTIFICAT**	
2 / 01/11/2024		
Act Normativ nr. 7, din 24/06/1996 emis de PARLAMENT (, art.13);		
B2	Se noteaza mentiunea proprietar neidentificat	A1

C. Partea III. SARCINI .

Inscrieri privind dezmembramintele dreptului de proprietate, drepturi reale de garanţie şi sarcini	Referinţe
NU SUNT	

Document care conține date cu caracter personal, protejat de prevederile Regulamentului (UE) nr. 679/2016 și Legii 190/2018

Anexa Nr. 1 La Partea I

Teren

Nr cadastral	Suprafaţa (mp)*	Observaţii / Referinţe
	1.520	

* Suprafaţa este determinată in planul de proiecţie Stereo 70.

DETALII LINIARE IMOBIL

Date referitoare la teren

Crt	Categorie folosință	Intra vilan	Suprafaţa (mp)	Tarla	Parcelă	Nr. topo	Observaţii / Referinţe
1	faneata	NU	1.520	-	-	301 Parvova partial	Denumire de loc: Criva (Campu Carasului).

Lungime Segmente
1) Valorile lungimilor segmentelor sunt obţinute din proiecţie în plan.

Punct început	X / Y	Punct sfârşit	X / Y	Lungime segment (** (m)
1	277.491,994 392.813,375	2	277.491,553 392.818,592	5.235
2	277.491,553 392.818,592	3	277.480,707 392.816,731	11.005
3	277.480,707 392.816,731	4	277.510,792 392.671,007	148.797
4	277.510,792 392.671,007	5	277.521,823 392.664,31	12.905
5	277.521,823 392.664,31	6	277.502,601 392.760,165	97.764

Document care conține date cu caracter personal, protejat de prevederile Regulamentului (UE) nr. 679/2016 și Legii 190/2018

Punct început	X / Y	Punct sfârşit	X / Y	Lungime segment (** (m)
6	277.502,601 392.760,165	1	277.491,994 392.813,375	54.257

** Lungimile segmentelor sunt determinate în planul de proiecţie Stereo 70 şi sunt rotunjite la 1 milimetru.
*** Distanţa dintre puncte este formată din segmente cumulate ce sunt mai mici decât valoarea 1 milimetru.

Document care conține date cu caracter personal, protejat de prevederile Regulamentului (UE) nr. 679/2016 și Legii 190/2018

DATE DESPRE IMOBILUL NR. 2314

Oficiul de Cadastru şi Publicitate Imobiliară CARAS-SEVERIN
Biroul de Cadastru şi Publicitate Imobiliară Oravita

A. Partea I. Descrierea imobilului

TEREN Extravilan Nr. topografic:301 Parvova partial

Adresa: Jud. Caraș-Severin

Nr. Crt	Nr cadastral Nr. topografic	Suprafaţa* (mp)	Observaţii / Referinţe
A1		623	Sector cadastral:14 Teren neimprejmuit;

B. Partea II. Proprietari şi acte

Inscrieri privitoare la dreptul de proprietate şi alte drepturi reale		Referinţe
1 / 01/11/2024		
Act Normativ nr. 7, din 24/06/1996 emis de PARLAMENT (lege);		
B1	Intabulare, drept de PROPRIETATE, dobandit prin Lege, cota actuala 1/1	A1
	1) **NEIDENTIFICAT NEIDENTIFICAT**	
2 / 01/11/2024		
Act Normativ nr. 7, din 24/06/1996 emis de PARLAMENT (lege (Adeverinta nr.886/11.12.2024 emisa de Primaria Lapusnicel));		
B2	Se noteaza posesia faptica in favoarea lui	A1
	1) **NICOLICEA FILIP**	

C. Partea III. SARCINI .

Inscrieri privind dezmembramintele dreptului de proprietate, drepturi reale de garanţie şi sarcini	Referinţe
NU SUNT	

Document care conține date cu caracter personal, protejat de prevederile Regulamentului (UE) nr. 679/2016 și Legii 190/2018

Anexa Nr. 1 La Partea I

Teren

Nr cadastral	Suprafaţa (mp)*	Observaţii / Referinţe
	623	

* Suprafaţa este determinată in planul de proiecţie Stereo 70.

DETALII LINIARE IMOBIL

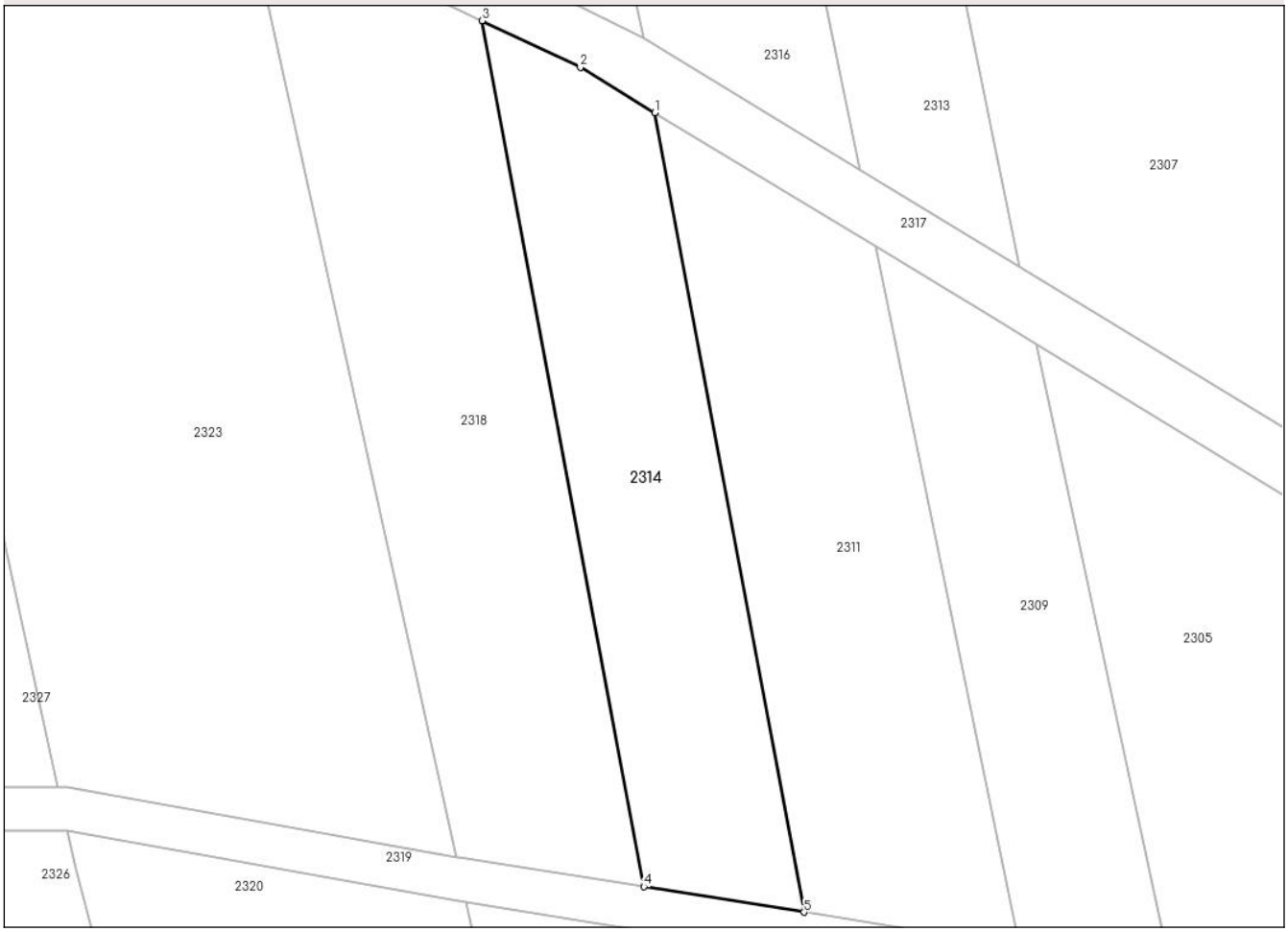

Date referitoare la teren

Crt	Categorie folosinţă	Intra vilan	Suprafaţa (mp)	Tarla	Parcelă	Nr. topo	Observaţii / Referinţe
1	faneata	NU	623	-	-	301 Parvova partial	Denumire de loc: Criva (Campu Carasului).

Lungime Segmente
1) Valorile lungimilor segmentelor sunt obţinute din proiecţie în plan.

Punct început	X / Y	Punct sfârşit	X / Y	Lungime segment (** (m)
1	277.496,595 392.674,943	2	277.491,437 392.678,073	6.034
2	277.491,437 392.678,073	3	277.484,643 392.681,295	7.519
3	277.484,643 392.681,295	4	277.495,825 392.621,381	60.949
4	277.495,825 392.621,381	5	277.506,921 392.619,616	11.235
5	277.506,921 392.619,616	1	277.496,595 392.674,943	56.283

Document care conține date cu caracter personal, protejat de prevederile Regulamentului (UE) nr. 679/2016 și Legii 190/2018

** Lungimile segmentelor sunt determinate în planul de proiecţie Stereo 70 şi sunt rotunjite la 1 milimetru.
*** Distanţa dintre puncte este formată din segmente cumulate ce sunt mai mici decât valoarea 1 milimetru.

DATE DESPRE IMOBILUL NR. 2315

Oficiul de Cadastru şi Publicitate Imobiliară CARAS-SEVERIN
Biroul de Cadastru şi Publicitate Imobiliară Oravita

A. Partea I. Descrierea imobilului

TEREN Extravilan Nr. topografic:301 Parvova partial

Adresa: Jud. Caraș-Severin

Nr. Crt	Nr cadastral Nr. topografic	Suprafaţa* (mp)	Observaţii / Referinţe
A1		570	Sector cadastral:14 Teren neimprejmuit;

B. Partea II. Proprietari şi acte

Inscrieri privitoare la dreptul de proprietate şi alte drepturi reale		Referinţe
1 / 01/11/2024		
Act Normativ nr. 7, din 24/06/1996 emis de PARLAMENT (lege);		
B1	Intabulare, drept de PROPRIETATE, dobandit prin Lege, cota actuala 1/1	A1
	1) **NEIDENTIFICAT NEIDENTIFICAT**	
2 / 01/11/2024		
Act Normativ nr. 7, din 24/06/1996 emis de PARLAMENT (lege (Adeverinta nr.861/11.12.2024 emisa de Primaria Lapusnicel));		
B2	Se noteaza posesia faptica in favoarea lui	A1
	1) **PAIDOLA-MIULESCU PETRU-PAVEL**	

C. Partea III. SARCINI .

Inscrieri privind dezmembramintele dreptului de proprietate, drepturi reale de garanţie şi sarcini	Referinţe
NU SUNT	

Document care conține date cu caracter personal, protejat de prevederile Regulamentului (UE) nr. 679/2016 și Legii 190/2018

Anexa Nr. 1 La Partea I

Teren

Nr cadastral	Suprafaţa (mp)*	Observaţii / Referinţe
	570	

* Suprafaţa este determinată in planul de proiecţie Stereo 70.

DETALII LINIARE IMOBIL

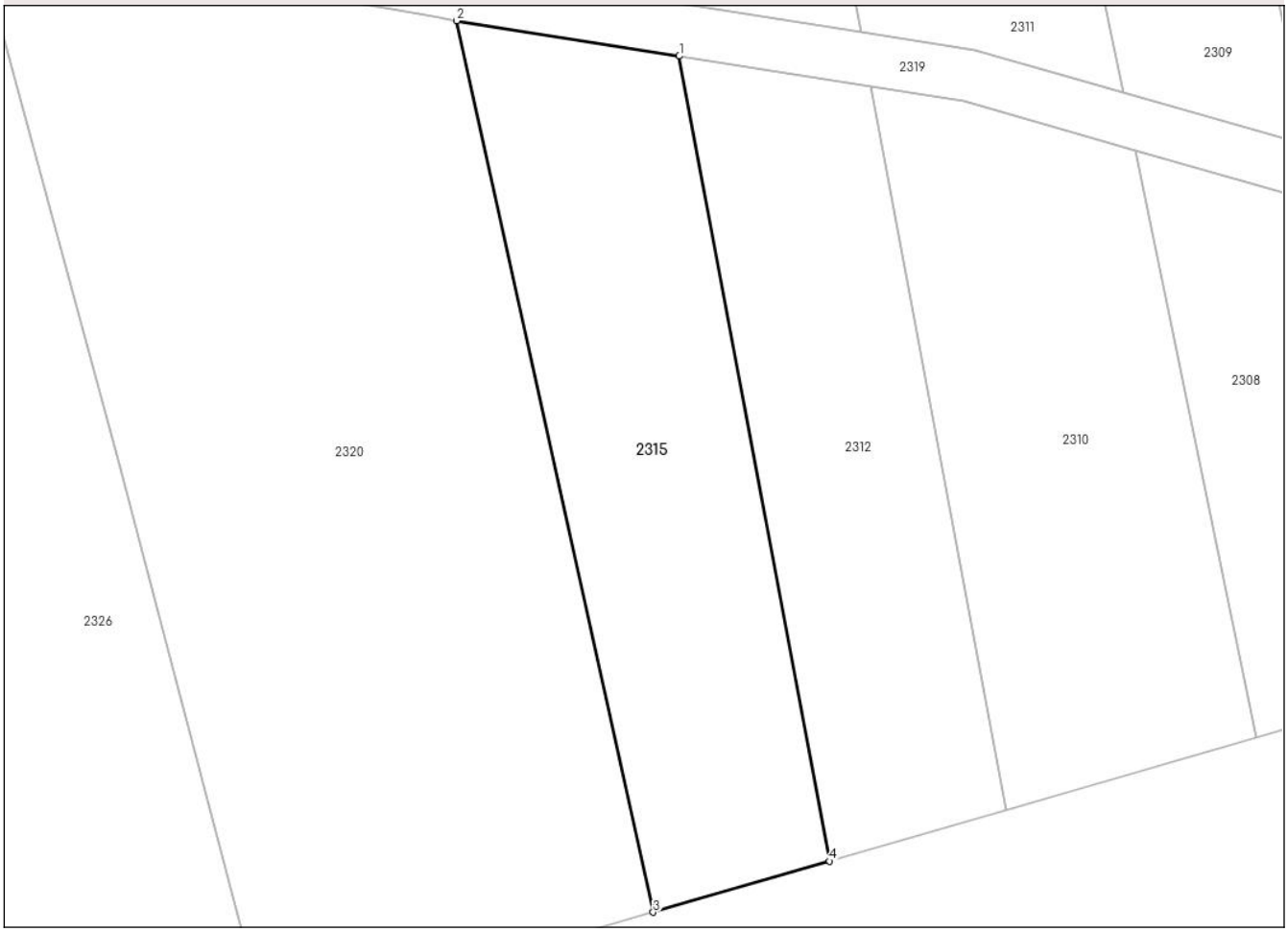

Date referitoare la teren

Crt	Categorie folosință	Intra vilan	Suprafaţa (mp)	Tarla	Parcelă	Nr. topo	Observaţii / Referinţe
1	faneata	NU	570	-	-	301 Parvova partial	Denumire de loc: Criva (Campu Carasului).

Lungime Segmente
1) Valorile lungimilor segmentelor sunt obţinute din proiecţie în plan.

Punct început	X / Y	Punct sfârşit	X / Y	Lungime segment (** (m)
1	277.496,41 392.618,25	2	277.483,536 392.620,298	13.035
2	277.483,536 392.620,298	3	277.494,902 392.568,768	52.769
3	277.494,902 392.568,768	4	277.505,095 392.571,718	10.611
4	277.505,095 392.571,718	1	277.496,41 392.618,25	47.336

Document care conține date cu caracter personal, protejat de prevederile Regulamentului (UE) nr. 679/2016 și Legii 190/2018

** Lungimile segmentelor sunt determinate în planul de proiecţie Stereo 70 şi sunt rotunjite la 1 milimetru.
*** Distanţa dintre puncte este formată din segmente cumulate ce sunt mai mici decât valoarea 1 milimetru.

Document care conține date cu caracter personal, protejat de prevederile Regulamentului (UE) nr. 679/2016 și Legii 190/2018

DATE DESPRE IMOBILUL NR. 2316

Oficiul de Cadastru şi Publicitate Imobiliară CARAS-SEVERIN
Biroul de Cadastru şi Publicitate Imobiliară Oravita

A. Partea I. Descrierea imobilului

TEREN Extravilan Nr. topografic:301 Parvova partial

Adresa: Jud. Caraș-Severin

Nr. Crt	Nr cadastral Nr. topografic	Suprafaţa* (mp)	Observaţii / Referinţe
A1		1.855	Sector cadastral:14 Teren imprejmuit;

B. Partea II. Proprietari şi acte

Inscrieri privitoare la dreptul de proprietate şi alte drepturi reale		Referinţe
1 / 01/11/2024		
Act Normativ nr. 7, din 24/06/1996 emis de PARLAMENT (lege);		
B1	Inscrierea posesiei, drept de PROPRIETATE, dobandit prin Lege, cota actuala 1/1	A1
	1) **NEIDENTIFICAT NEIDENTIFICAT**	
2 / 01/11/2024		
Act Normativ nr. 7, din 24/06/1996 emis de PARLAMENT (, art.13);		
B2	Se noteaza mentiunea proprietar neidentificat	A1

C. Partea III. SARCINI .

Inscrieri privind dezmembramintele dreptului de proprietate, drepturi reale de garanţie şi sarcini	Referinţe
NU SUNT	

Anexa Nr. 1 La Partea I

Teren

Nr cadastral	Suprafaţa (mp)*	Observaţii / Referinţe
	1.855	

* Suprafaţa este determinată in planul de proiecţie Stereo 70.

DETALII LINIARE IMOBIL

Date referitoare la teren

Crt	Categorie folosință	Intra vilan	Suprafaţa (mp)	Tarla	Parcelă	Nr. topo	Observaţii / Referinţe
1	faneata	NU	1.855	-	-	301 Parvova partial	Denumire de loc: Criva (Campu Carasului).

Lungime Segmente

1) Valorile lungimilor segmentelor sunt obţinute din proiecţie în plan.

Punct început	X / Y	Punct sfârşit	X / Y	Lungime segment (** (m)
1	277.467,734 392.815,57	2	277.470,15 392.803,489	12.321
2	277.470,15 392.803,489	3	277.473,347 392.788,033	15.783
3	277.473,347 392.788,033	4	277.495,843 392.680,078	110.274
4	277.495,843 392.680,078	5	277.506,547 392.673,582	12.521
5	277.506,547 392.673,582	6	277.510,792 392.671,007	4.965

Document care conține date cu caracter personal, protejat de prevederile Regulamentului (UE) nr. 679/2016 și Legii 190/2018

Punct început	X / Y	Punct sfârşit	X / Y	Lungime segment (** (m)
6	277.510,792 392.671,007	7	277.480,707 392.816,731	148.797
7	277.480,707 392.816,731	1	277.467,734 392.815,57	13.025

** Lungimile segmentelor sunt determinate în planul de proiecţie Stereo 70 şi sunt rotunjite la 1 milimetru.
*** Distanţa dintre puncte este formată din segmente cumulate ce sunt mai mici decât valoarea 1 milimetru.

Document care conține date cu caracter personal, protejat de prevederile Regulamentului (UE) nr. 679/2016 și Legii 190/2018

DATE DESPRE IMOBILUL NR. 2317

Oficiul de Cadastru şi Publicitate Imobiliară CARAS-SEVERIN
Biroul de Cadastru şi Publicitate Imobiliară Oravita

A. Partea I. Descrierea imobilului

TEREN Extravilan

Adresa: Jud. Caraş-Severin

Nr. Crt	Nr cadastral Nr. topografic	Suprafaţa* (mp)	Observaţii / Referinţe
A1		2.412	Sector cadastral:14 Teren neimprejmuit;

B. Partea II. Proprietari şi acte

Inscrieri privitoare la dreptul de proprietate şi alte drepturi reale		Referinţe
1 / 01/11/2024		
Act Normativ nr. 7, din 24/06/1996 emis de PARLAMENT (lege);		
B1	Inscrierea posesiei, drept de PROPRIETATE, dobandit prin Lege, cota actuala 1/1	A1
	1) **NEIDENTIFICAT NEIDENTIFICAT**	
2 / 01/11/2024		
Act Normativ nr. 7, din 24/06/1996 emis de PARLAMENT (art.13);		
B2	Se noteaza mentiunea proprietar neidentificat	A1

C. Partea III. SARCINI .

Inscrieri privind dezmembramintele dreptului de proprietate, drepturi reale de garanţie şi sarcini	Referinţe
NU SUNT	

Document care conține date cu caracter personal, protejat de prevederile Regulamentului (UE) nr. 679/2016 și Legii 190/2018

Anexa Nr. 1 La Partea I

Teren

Nr cadastral	Suprafaţa (mp)*	Observaţii / Referinţe
	2.412	

* Suprafaţa este determinată in planul de proiecţie Stereo 70.

DETALII LINIARE IMOBIL

Date referitoare la teren

Crt	Categorie folosință	Intra vilan	Suprafaţa (mp)	Tarla	Parcelă	Nr. topo	Observaţii / Referinţe
1	drum	NU	2.412	-	-	-	

Lungime Segmente

1) Valorile lungimilor segmentelor sunt obţinute din proiecţie în plan.

Punct început	X / Y	Punct sfârşit	X / Y	Lungime segment
1	277.388,532 392.719,016	2	277.388,156 392.720,904	1.925
4	277.384,099 392.740,36	5	277.383,84 392.741,604	1.27
7	277.382,358 392.793,972	8	277.415,085 392.804,106	34.26
10	277.441,946 392.811,584	11	277.442,426 392.811,652	0.484
13	277.467,734 392.815,57	14	277.480,707 392.816,731	13.025
16	277.520,826 392.824,537	17	277.515,566 392.857,344	33.227

Punct început	X / Y	Punct sfârşit	X / Y	Lungime segment
2	277.388,156 392.720,904	3	277.385,097 392.735,576	14.987
5	277.383,84 392.741,604	6	277.371,228 392.790,496	50.492
8	277.415,085 392.804,106	9	277.419,785 392.805,562	4.92
11	277.442,426 392.811,652	12	277.456,348 392.813,637	14.062
14	277.480,707 392.816,731	15	277.491,553 392.818,592	11.005
17	277.515,566 392.857,344	18	277.507,981 392.889,447	32.986

Punct început	X / Y	Punct sfârşit	X / Y	Lungime segment
3	277.385,097 392.735,576	4	277.384,099 392.740,36	4.887
6	277.371,228 392.790,496	7	277.382,358 392.793,972	11.66
9	277.419,785 392.805,562	10	277.441,946 392.811,584	22.966
12	277.456,348 392.813,637	13	277.467,734 392.815,57	11.549
15	277.491,553 392.818,592	16	277.520,826 392.824,537	29.871
18	277.507,981 392.889,447	19	277.504,053 392.888,677	4.003

Document care conține date cu caracter personal, protejat de prevederile Regulamentului (UE) nr. 679/2016 și Legii 190/2018

Punct început	X / Y	Punct sfârşit	X / Y	Lungime segment
19	277.504,053 392.888,677	20	277.511,64 392.856,567	32.994
22	277.490,817 392.822,524	23	277.480,189 392.820,701	10.783
25	277.464,232 392.819,033	26	277.455,73 392.817,59	8.624
28	277.418,668 392.809,403	29	277.405,947 392.805,464	13.317
31	277.366,405 392.793,18	32	277.379,943 392.740,695	54.202
34	277.339,489 392.730,972	35	277.339,114 392.726,946	4.043
37	277.388,046 392.715,016	38	277.414,745 392.707,88	27.636
40	277.439,802 392.700,803	41	277.441,292 392.700,197	1.608
43	277.468,38 392.689,014	44	277.482,158 392.682,474	15.251
46	277.491,437 392.678,073	47	277.496,595 392.674,943	6.034
49	277.519,743 392.660,893	50	277.523,001 392.658,91	3.814
52	277.571,17 392.635,659	53	277.572,793 392.634,782	1.845
55	277.593,53 392.623,631	56	277.596,194 392.622,325	2.966
58	277.615,459 392.612,879	59	277.615,959 392.612,653	0.549
61	277.622,213 392.609,823	62	277.627,019 392.611,582	5.118
64	277.617,164 392.616,498	65	277.595,359 392.627,189	24.285
67	277.548,819 392.647,875	68	277.521,823 392.664,31	31.605
70	277.506,547 392.673,582	71	277.495,843 392.680,078	12.521
73	277.467,586 392.693,811	74	277.441,198 392.704,554	28.492
76	277.415,701 392.711,765	77	277.389,114 392.718,871	27.521

Punct început	X / Y	Punct sfârşit	X / Y	Lungime segment
20	277.511,64 392.856,567	21	277.516,27 392.827,69	29.246
23	277.480,189 392.820,701	24	277.467,22 392.819,54	13.021
26	277.455,73 392.817,59	27	277.441,137 392.815,509	14.741
29	277.405,947 392.805,464	30	277.381,17 392.797,792	25.937
32	277.379,943 392.740,695	33	277.384,24 392.720,088	21.051
35	277.339,114 392.726,946	36	277.386,801 392.715,349	49.076
38	277.414,745 392.707,88	39	277.427,12 392.705,089	12.687
41	277.441,292 392.700,197	42	277.465,979 392.690,154	26.652
44	277.482,158 392.682,474	45	277.484,643 392.681,295	2.751
47	277.496,595 392.674,943	48	277.511,896 392.665,658	17.898
50	277.523,001 392.658,91	51	277.547,089 392.644,245	28.201
53	277.572,793 392.634,782	54	277.573,606 392.634,345	0.923
56	277.596,194 392.622,325	57	277.613,151 392.614,011	18.886
59	277.615,959 392.612,653	60	277.618,836 392.611,351	3.158
62	277.627,019 392.611,582	63	277.624,388 392.613,229	3.104
65	277.595,359 392.627,189	66	277.572,772 392.639,335	25.645
68	277.521,823 392.664,31	69	277.510,792 392.671,007	12.905
71	277.495,843 392.680,078	72	277.483,873 392.686,087	13.394
74	277.441,198 392.704,554	75	277.428,204 392.708,945	13.716
77	277.389,114 392.718,871	1	277.388,532 392.719,016	0.599

Punct început	X / Y	Punct sfârşit	X / Y	Lungime segment
21	277.516,27 392.827,69	22	277.490,817 392.822,524	25.972
24	277.467,22 392.819,54	25	277.464,232 392.819,033	3.03
27	277.441,137 392.815,509	28	277.418,668 392.809,403	23.283
30	277.381,17 392.797,792	31	277.366,405 392.793,18	15.469
33	277.384,24 392.720,088	34	277.339,489 392.730,972	46.056
36	277.386,801 392.715,349	37	277.388,046 392.715,016	1.289
39	277.427,12 392.705,089	40	277.439,802 392.700,803	13.387
42	277.465,979 392.690,154	43	277.468,38 392.689,014	2.658
45	277.484,643 392.681,295	46	277.491,437 392.678,073	7.519
48	277.511,896 392.665,658	49	277.519,743 392.660,893	9.18
51	277.547,089 392.644,245	52	277.571,17 392.635,659	25.566
54	277.573,606 392.634,345	55	277.593,53 392.623,631	22.623
57	277.613,151 392.614,011	58	277.615,459 392.612,879	2.57
60	277.618,836 392.611,351	61	277.622,213 392.609,823	3.707
63	277.624,388 392.613,229	64	277.617,164 392.616,498	7.929
66	277.572,772 392.639,335	67	277.548,819 392.647,875	25.43
69	277.510,792 392.671,007	70	277.506,547 392.673,582	4.965
72	277.483,873 392.686,087	73	277.467,586 392.693,811	18.025
75	277.428,204 392.708,945	76	277.415,701 392.711,765	12.816

** Lungimile segmentelor sunt determinate în planul de proiecţie Stereo 70 şi sunt rotunjite la 1 milimetru.
*** Distanţa dintre puncte este formată din segmente cumulate ce sunt mai mici decât valoarea 1 milimetru.

Document care conține date cu caracter personal, protejat de prevederile Regulamentului (UE) nr. 679/2016 și Legii 190/2018

DATE DESPRE IMOBILUL NR. 2318

Oficiul de Cadastru şi Publicitate Imobiliară CARAS-SEVERIN
Biroul de Cadastru şi Publicitate Imobiliară Oravita

A. Partea I. Descrierea imobilului

TEREN Extravilan Nr. topografic:301 Parvova partial

Adresa: Jud. Caraș-Severin

Nr. Crt	Nr cadastral Nr. topografic	Suprafaţa* (mp)	Observaţii / Referinţe
A1		855	Sector cadastral:14 Teren neimprejmuit;

B. Partea II. Proprietari şi acte

Inscrieri privitoare la dreptul de proprietate şi alte drepturi reale		Referinţe
1 / 01/11/2024		
Act Normativ nr. 7, din 24/06/1996 emis de PARLAMENT (lege);		
B1	Intabulare, drept de PROPRIETATE, dobandit prin Lege, cota actuala 1/1	A1
	1) **NEIDENTIFICAT NEIDENTIFICAT**	
2 / 01/11/2024		
Act Normativ nr. 7, din 24/06/1996 emis de PARLAMENT (lege (Adeverinta nr.860/11.12.2024 emisa de Primaria Lapusnicel));		
B2	Se noteaza posesia faptica in favoarea lui	A1
	1) **PAIDOLA-MIULESCU PETRU-PAVEL**	

C. Partea III. SARCINI .

Inscrieri privind dezmembramintele dreptului de proprietate, drepturi reale de garanţie şi sarcini	Referinţe
NU SUNT	

Document care conține date cu caracter personal, protejat de prevederile Regulamentului (UE) nr. 679/2016 și Legii 190/2018

Anexa Nr. 1 La Partea I

Teren

Nr cadastral	Suprafaţa (mp)*	Observaţii / Referinţe
	855	

* Suprafaţa este determinată in planul de proiecţie Stereo 70.

DETALII LINIARE IMOBIL

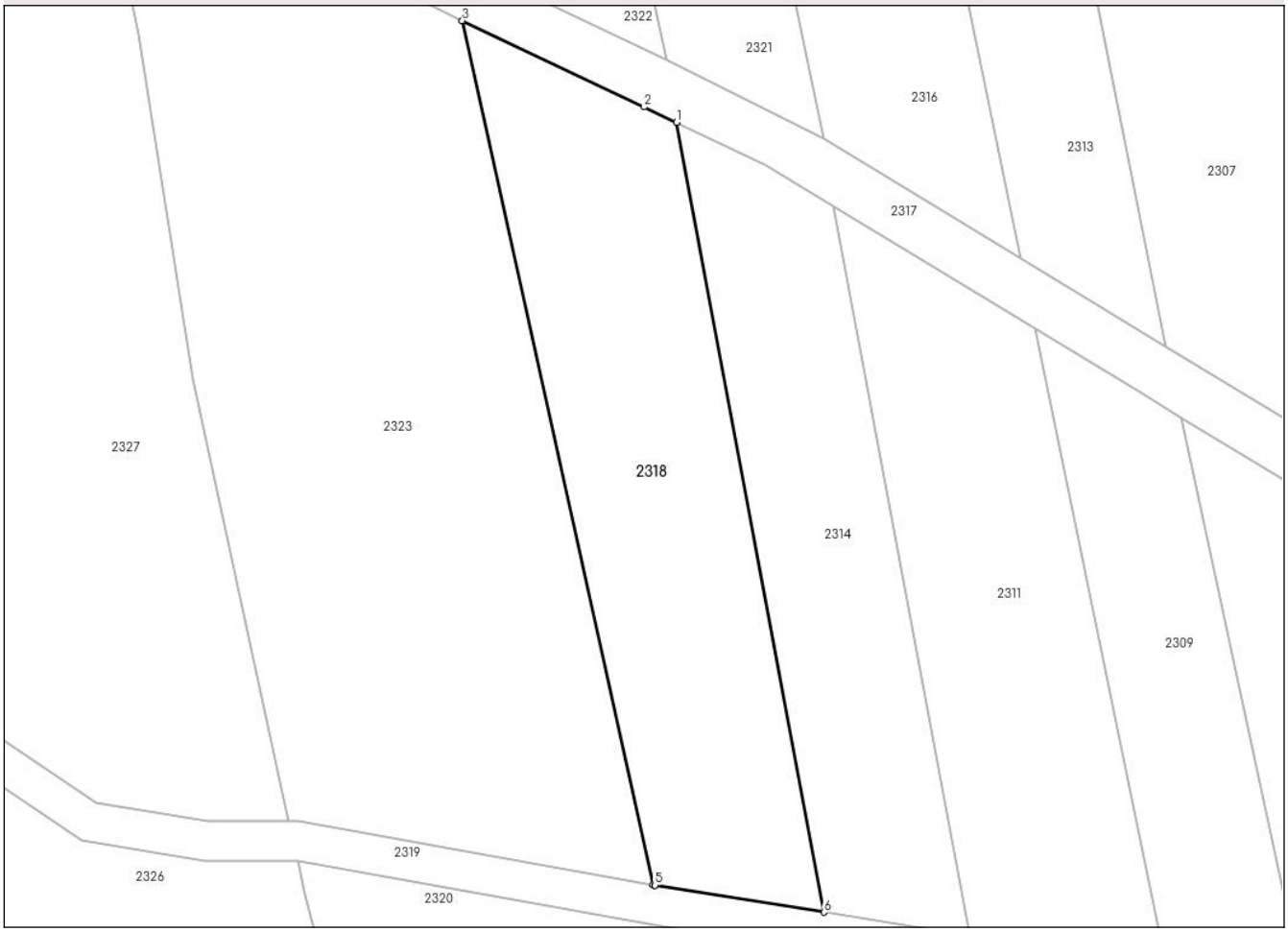

Date referitoare la teren

Crt	Categorie folosinţă	Intra vilan	Suprafaţa (mp)	Tarla	Parcelă	Nr. topo	Observaţii / Referinţe
1	faneata	NU	855	-	-	301 Parvova partial	Denumire de loc: Criva (Campu Carasului).

Lungime Segmente
1) Valorile lungimilor segmentelor sunt obţinute din proiecţie în plan.

Punct început	X / Y	Punct sfârşit	X / Y	Lungime segment (** (m)
1	277.484,643 392.681,295	2	277.482,158 392.682,474	2.751
2	277.482,158 392.682,474	3	277.468,38 392.689,014	15.251
3	277.468,38 392.689,014	4	277.482,841 392.623,45	67.14
4	277.482,841 392.623,45	5	277.483,005 392.623,42	0.167
5	277.483,005 392.623,42	6	277.495,825 392.621,381	12.981

Document care conține date cu caracter personal, protejat de prevederile Regulamentului (UE) nr. 679/2016 și Legii 190/2018

Punct început	X / Y	Punct sfârşit	X / Y	Lungime segment (** (m)
6	277.495,825 392.621,381	1	277.484,643 392.681,295	60.949

** Lungimile segmentelor sunt determinate în planul de proiecţie Stereo 70 şi sunt rotunjite la 1 milimetru.
*** Distanţa dintre puncte este formată din segmente cumulate ce sunt mai mici decât valoarea 1 milimetru.

Document care conține date cu caracter personal, protejat de prevederile Regulamentului (UE) nr. 679/2016 și Legii 190/2018

DATE DESPRE IMOBILUL NR. 2319

Oficiul de Cadastru şi Publicitate Imobiliară CARAS-SEVERIN
Biroul de Cadastru şi Publicitate Imobiliară Oravita

A. Partea I. Descrierea imobilului

TEREN Extravilan

Adresa: Jud. Caraş-Severin

Nr. Crt	Nr cadastral Nr. topografic	Suprafaţa* (mp)	Observaţii / Referinţe
A1		582	Sector cadastral:14 Teren neimprejmuit;

B. Partea II. Proprietari şi acte

Inscrieri privitoare la dreptul de proprietate şi alte drepturi reale		Referinţe
1 / 01/11/2024		
Act Normativ nr. 7, din 24/06/1996 emis de PARLAMENT (lege);		
B1	Inscrierea posesiei, drept de PROPRIETATE, dobandit prin Lege, cota actuala 1/1	A1
	1) **NEIDENTIFICAT NEIDENTIFICAT**	
2 / 01/11/2024		
Act Normativ nr. 7, din 24/06/1996 emis de PARLAMENT (art.13);		
B2	Se noteaza mentiunea proprietar neidentificat	A1

C. Partea III. SARCINI .

Inscrieri privind dezmembramintele dreptului de proprietate, drepturi reale de garanţie şi sarcini	Referinţe
NU SUNT	

Document care conține date cu caracter personal, protejat de prevederile Regulamentului (UE) nr. 679/2016 și Legii 190/2018

Anexa Nr. 1 La Partea I

Teren

Nr cadastral	Suprafaţa (mp)*	Observaţii / Referinţe
	582	

* Suprafaţa este determinată in planul de proiecţie Stereo 70.

DETALII LINIARE IMOBIL

Date referitoare la teren

Crt	Categorie folosință	Intra vilan	Suprafaţa (mp)	Tarla	Parcelă	Nr. topo	Observaţii / Referinţe
1	ape curgatoare	NU	582	-	-	-	

Lungime Segmente

1) Valorile lungimilor segmentelor sunt obţinute din proiecţie în plan.

Punct început	X / Y	Punct sfârşit	X / Y	Lungime segment (** (m)
1	277.431,842 392.635,569	2	277.390,954 392.662,443	48.929
3	277.392,759 392.657,637	4	277.430,18 392.633,071	44.764
5	277.439,48 392.626,8	6	277.448,82 392.625,284	9.463
7	277.455,662 392.625,284	8	277.455,867 392.625,247	0.208
9	277.482,504 392.620,462	10	277.483,536 392.620,298	1.045

Punct început	X / Y	Punct sfârşit	X / Y	Lungime segment (** (m)
2	277.390,954 392.662,443	3	277.392,759 392.657,637	5.134
4	277.430,18 392.633,071	5	277.439,48 392.626,8	11.216
6	277.448,82 392.625,284	7	277.455,662 392.625,284	6.842
8	277.455,867 392.625,247	9	277.482,504 392.620,462	27.064
10	277.483,536 392.620,298	11	277.496,41 392.618,25	13.035

Document care conține date cu caracter personal, protejat de prevederile Regulamentului (UE) nr. 679/2016 și Legii 190/2018

Punct început	X / Y	Punct sfârşit	X / Y	Lungime segment (** (m)
11	277.496,41 392.618,25	12	277.507,506 392.616,485	11.235
13	277.512,89 392.615,629	14	277.522,806 392.612,814	10.308
15	277.533,566 392.609,76	16	277.538,845 392.608,262	5.487
17	277.557,058 392.598,933	18	277.566,83 392.590,53	12.888
19	277.570,136 392.591,644	20	277.558,744 392.601,44	15.025
21	277.539,949 392.611,067	22	277.532,852 392.613,081	7.377
23	277.522,122 392.616,127	24	277.513,537 392.618,564	8.924
25	277.506,921 392.619,616	26	277.495,825 392.621,381	11.235
27	277.483,005 392.623,42	28	277.482,841 392.623,45	0.167
29	277.455,929 392.628,284	30	277.455,206 392.628,284	0.724
31	277.449,062 392.628,284	32	277.440,611 392.629,656	8.562

Punct început	X / Y	Punct sfârşit	X / Y	Lungime segment (** (m)
12	277.507,506 392.616,485	13	277.512,89 392.615,629	5.452
14	277.522,806 392.612,814	15	277.533,566 392.609,76	11.185
16	277.538,845 392.608,262	17	277.557,058 392.598,933	20.464
18	277.566,83 392.590,53	19	277.570,136 392.591,644	3.488
20	277.558,744 392.601,44	21	277.539,949 392.611,067	21.117
22	277.532,852 392.613,081	23	277.522,122 392.616,127	11.154
24	277.513,537 392.618,564	25	277.506,921 392.619,616	6.699
26	277.495,825 392.621,381	27	277.483,005 392.623,42	12.981
28	277.482,841 392.623,45	29	277.455,929 392.628,284	27.343
30	277.455,206 392.628,284	31	277.449,062 392.628,284	6.143
32	277.440,611 392.629,656	1	277.431,842 392.635,569	10.576

**** Lungimile segmentelor sunt determinate în planul de proiecţie Stereo 70 şi sunt rotunjite la 1 milimetru.**
***** Distanţa dintre puncte este formată din segmente cumulate ce sunt mai mici decât valoarea 1 milimetru.**

Document care conține date cu caracter personal, protejat de prevederile Regulamentului (UE) nr. 679/2016 și Legii 190/2018

DATE DESPRE IMOBILUL NR. 2320

Oficiul de Cadastru şi Publicitate Imobiliară CARAS-SEVERIN
Biroul de Cadastru şi Publicitate Imobiliară Oravita

A. Partea I. Descrierea imobilului

Nr. CF vechi:1277,48 AD,154 Parvova partial
Nr. topografic:302 Parvova partial

TEREN Extravilan

Adresa: Jud. Caraș-Severin

Nr. Crt	Nr cadastral Nr. topografic	Suprafaţa* (mp)	Observaţii / Referinţe
A1		1.446	Sector cadastral:14 Teren neimprejmuit;

B. Partea II. Proprietari şi acte

Inscrieri privitoare la dreptul de proprietate şi alte drepturi reale		Referinţe
1 / 01/11/2024		
Act Normativ nr. 7, din 24/06/1996 emis de PARLAMENT (lege);		
B1	Intabulare, drept de PROPRIETATE, dobandit prin Lege, cota actuala 1/1	A1
	1) **NEIDENTIFICAT NEIDENTIFICAT**	
2 / 01/11/2024		
Act Normativ nr. 7, din 24/06/1996 emis de PARLAMENT (lege (Adeverinta nr.863/11.12.2024 emisa de Primaria Lapusnicel));		
B2	Se noteaza posesia faptica in favoarea lui	A1
	1) **ILESCU IOAN-COSMIN**	

C. Partea III. SARCINI .

Inscrieri privind dezmembramintele dreptului de proprietate, drepturi reale de garanţie şi sarcini	Referinţe
NU SUNT	

Document care conține date cu caracter personal, protejat de prevederile Regulamentului (UE) nr. 679/2016 și Legii 190/2018

Anexa Nr. 1 La Partea I

Teren

Nr cadastral	Suprafaţa (mp)*	Observaţii / Referinţe
	1.446	

* Suprafaţa este determinată in planul de proiecţie Stereo 70.

DETALII LINIARE IMOBIL

Date referitoare la teren

Crt	Categorie folosință	Intra vilan	Suprafaţa (mp)	Tarla	Parcelă	Nr. topo	Observaţii / Referinţe
1	faneata	NU	1.446	-	-	302 Parvova partial	Denumire de loc: Criva (Campu Carasului).

Lungime Segmente
1) Valorile lungimilor segmentelor sunt obţinute din proiecţie în plan.

Punct început	X / Y	Punct sfârşit	X / Y	Lungime segment (** (m)
1	277.483,536 392.620,298	2	277.482,504 392.620,462	1.045
2	277.482,504 392.620,462	3	277.455,867 392.625,247	27.064
3	277.455,867 392.625,247	4	277.456,366 392.622,954	2.346
4	277.456,366 392.622,954	5	277.464,025 392.594,655	29.318
5	277.464,025 392.594,655	6	277.472,665 392.561,852	33.922

Document care conține date cu caracter personal, protejat de prevederile Regulamentului (UE) nr. 679/2016 și Legii 190/2018

Punct început	X / Y	Punct sfârşit	X / Y	Lungime segment (** (m)
6	277.472,665 392.561,852	7	277.489,442 392.567,187	17.605
7	277.489,442 392.567,187	8	277.494,902 392.568,768	5.684
8	277.494,902 392.568,768	1	277.483,536 392.620,298	52.769

** Lungimile segmentelor sunt determinate în planul de proiecţie Stereo 70 şi sunt rotunjite la 1 milimetru.
*** Distanţa dintre puncte este formată din segmente cumulate ce sunt mai mici decât valoarea 1 milimetru.

DATE DESPRE IMOBILUL NR. 2321

Oficiul de Cadastru şi Publicitate Imobiliară CARAS-SEVERIN
Biroul de Cadastru şi Publicitate Imobiliară Oravita

A. Partea I. Descrierea imobilului

TEREN Extravilan Nr. topografic:301 Parvova partial

Adresa: Jud. Caraș-Severin

Nr. Crt	Nr cadastral Nr. topografic	Suprafaţa* (mp)	Observaţii / Referinţe
A1		1.447	Sector cadastral:14 Teren neimprejmuit;

B. Partea II. Proprietari şi acte

Inscrieri privitoare la dreptul de proprietate şi alte drepturi reale		Referinţe
1 / 01/11/2024		
Act Normativ nr. 7, din 24/06/1996 emis de PARLAMENT (lege);		
B1	Intabulare, drept de PROPRIETATE, dobandit prin Lege, cota actuala 1/1	A1
	1) **NEIDENTIFICAT NEIDENTIFICAT**	
2 / 01/11/2024		
Act Normativ nr. 7, din 24/06/1996 emis de PARLAMENT (lege (Adeverinta nr.887/11.12.2024 emisa de Primaria Lapusnicel));		
B2	Se noteaza posesia faptica in favoarea lui	A1
	1) **NICOLICEA FILIP**	

C. Partea III. SARCINI .

Inscrieri privind dezmembramintele dreptului de proprietate, drepturi reale de garanţie şi sarcini	Referinţe
NU SUNT	

Document care conține date cu caracter personal, protejat de prevederile Regulamentului (UE) nr. 679/2016 și Legii 190/2018

Anexa Nr. 1 La Partea I

Teren

Nr cadastral	Suprafaţa (mp)*	Observaţii / Referinţe
	1.447	

* Suprafaţa este determinată in planul de proiecţie Stereo 70.

DETALII LINIARE IMOBIL

Date referitoare la teren

Crt	Categorie folosință	Intra vilan	Suprafaţa (mp)	Tarla	Parcelă	Nr. topo	Observaţii / Referinţe
1	faneata	NU	1.447	-	-	301 Parvova partial	Denumire de loc: Criva (Campu Carasului).

Lungime Segmente
1) Valorile lungimilor segmentelor sunt obţinute din proiecţie în plan.

Punct început	X / Y	Punct sfârşit	X / Y	Lungime segment (** (m)
1	277.473,347 392.788,033	2	277.470,15 392.803,489	15.783
2	277.470,15 392.803,489	3	277.467,734 392.815,57	12.321
3	277.467,734 392.815,57	4	277.456,348 392.813,637	11.549
4	277.456,348 392.813,637	5	277.463,15 392.783,919	30.486
5	277.463,15 392.783,919	6	277.483,873 392.686,087	100.003

Document care conține date cu caracter personal, protejat de prevederile Regulamentului (UE) nr. 679/2016 și Legii 190/2018

Punct început	X / Y	Punct sfârşit	X / Y	Lungime segment (** (m)
6	277.483,873 392.686,087	7	277.495,843 392.680,078	13.394
7	277.495,843 392.680,078	1	277.473,347 392.788,033	110.274

** Lungimile segmentelor sunt determinate în planul de proiecţie Stereo 70 şi sunt rotunjite la 1 milimetru.
*** Distanţa dintre puncte este formată din segmente cumulate ce sunt mai mici decât valoarea 1 milimetru.

DATE DESPRE IMOBILUL NR. 2322

Oficiul de Cadastru şi Publicitate Imobiliară CARAS-SEVERIN
Biroul de Cadastru şi Publicitate Imobiliară Oravita

A. Partea I. Descrierea imobilului

TEREN Extravilan Nr. topografic:301 Parvova partial

Adresa: Jud. Caraș-Severin

Nr. Crt	Nr cadastral Nr. topografic	Suprafaţa* (mp)	Observaţii / Referinţe
A1		1.840	Sector cadastral:14 Teren neimprejmuit;

B. Partea II. Proprietari şi acte

Inscrieri privitoare la dreptul de proprietate şi alte drepturi reale		Referinţe
1 / 01/11/2024		
Act Normativ nr. 7, din 24/06/1996 emis de PARLAMENT (lege);		
B1	Intabulare, drept de PROPRIETATE, dobandit prin Lege, cota actuala 1/1	A1
	1) **NEIDENTIFICAT NEIDENTIFICAT**	
2 / 01/11/2024		
Act Normativ nr. 7, din 24/06/1996 emis de PARLAMENT (lege (Adeverinta nr.888/11.12.2024 emisa de Primaria Lapusnicel));		
B2	Se noteaza posesia faptica in favoarea lui	A1
	1) **PAIDOLA-MIULESCU PETRU-PAVEL**	

C. Partea III. SARCINI .

Inscrieri privind dezmembramintele dreptului de proprietate, drepturi reale de garanţie şi sarcini	Referinţe
NU SUNT	

Document care conține date cu caracter personal, protejat de prevederile Regulamentului (UE) nr. 679/2016 și Legii 190/2018

Anexa Nr. 1 La Partea I

Teren

Nr cadastral	Suprafaţa (mp)*	Observaţii / Referinţe
	1.840	

* Suprafaţa este determinată in planul de proiecţie Stereo 70.

DETALII LINIARE IMOBIL

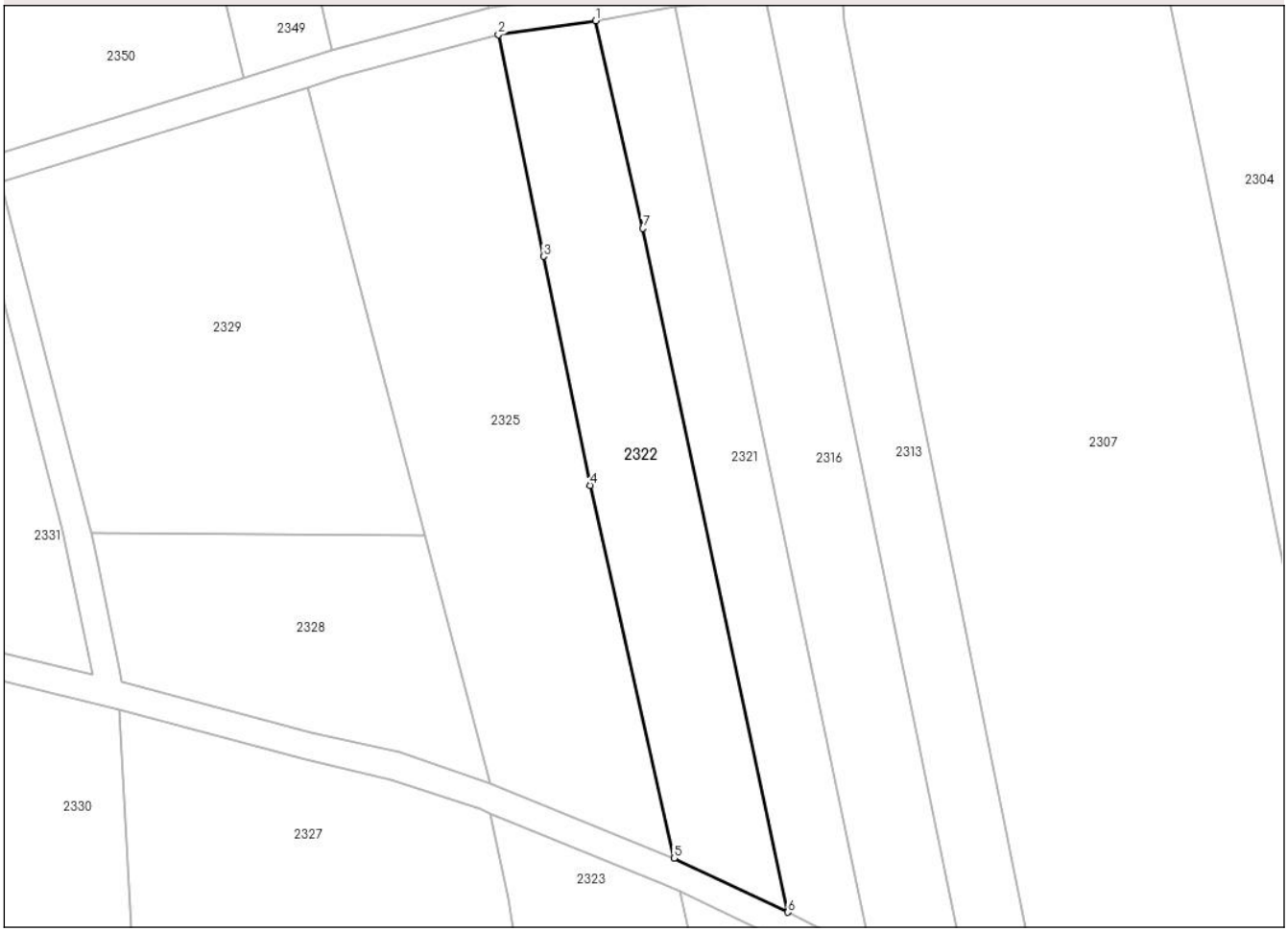

Date referitoare la teren

Crt	Categorie folosință	Intra vilan	Suprafaţa (mp)	Tarla	Parcelă	Nr. topo	Observaţii / Referinţe
1	faneata	NU	1.840	-	-	301 Parvova partial	Denumire de loc: Criva (Campu Carasului).

Lungime Segmente
1) Valorile lungimilor segmentelor sunt obţinute din proiecţie în plan.

Punct început	X / Y	Punct sfârşit	X / Y	Lungime segment (** (m)
1	277.456,348 392.813,637	2	277.442,426 392.811,652	14.062
2	277.442,426 392.811,652	3	277.448,886 392.779,92	32.383
3	277.448,886 392.779,92	4	277.455,558 392.747,145	33.447
4	277.455,558 392.747,145	5	277.467,586 392.693,811	54.673
5	277.467,586 392.693,811	6	277.483,873 392.686,087	18.025

Document care conține date cu caracter personal, protejat de prevederile Regulamentului (UE) nr. 679/2016 și Legii 190/2018

Punct început	X / Y	Punct sfârşit	X / Y	Lungime segment (** (m)
6	277.483,873 392.686,087	7	277.463,15 392.783,919	100.003
7	277.463,15 392.783,919	1	277.456,348 392.813,637	30.486

** Lungimile segmentelor sunt determinate în planul de proiecţie Stereo 70 şi sunt rotunjite la 1 milimetru.
*** Distanţa dintre puncte este formată din segmente cumulate ce sunt mai mici decât valoarea 1 milimetru.

Document care conține date cu caracter personal, protejat de prevederile Regulamentului (UE) nr. 679/2016 și Legii 190/2018

DATE DESPRE IMOBILUL NR. 2323

Oficiul de Cadastru şi Publicitate Imobiliară CARAS-SEVERIN
Biroul de Cadastru şi Publicitate Imobiliară Oravita

A. Partea I. Descrierea imobilului

Nr. CF vechi:1277,48 AD,154 Parvova partial
Nr. topografic:302 Parvova partial

TEREN Extravilan

Adresa: Jud. Caraș-Severin

Nr. Crt	Nr cadastral Nr. topografic	Suprafaţa* (mp)	Observaţii / Referinţe
A1		1.788	Sector cadastral:14 Teren neimprejmuit;

B. Partea II. Proprietari şi acte

Inscrieri privitoare la dreptul de proprietate şi alte drepturi reale		Referinţe
1 / 01/11/2024		
Act Normativ nr. 7, din 24/06/1996 emis de PARLAMENT (lege);		
B1	Intabulare, drept de PROPRIETATE, dobandit prin Lege, cota actuala 1/1	A1
	1) **NEIDENTIFICAT NEIDENTIFICAT**	
2 / 01/11/2024		
Act Normativ nr. 7, din 24/06/1996 emis de PARLAMENT (lege (Adeverinta nr.835/11.12.2024 emisa de Primaria Lapusnicel));		
B2	Se noteaza posesia faptica in favoarea lui	A1
	1) **ILESCU IOAN-COSMIN**	

C. Partea III. SARCINI .

Inscrieri privind dezmembramintele dreptului de proprietate, drepturi reale de garanţie şi sarcini	Referinţe
NU SUNT	

Document care conține date cu caracter personal, protejat de prevederile Regulamentului (UE) nr. 679/2016 și Legii 190/2018

Anexa Nr. 1 La Partea I

Teren

Nr cadastral	Suprafaţa (mp)*	Observaţii / Referinţe
	1.788	

* Suprafaţa este determinată in planul de proiecţie Stereo 70.

DETALII LINIARE IMOBIL

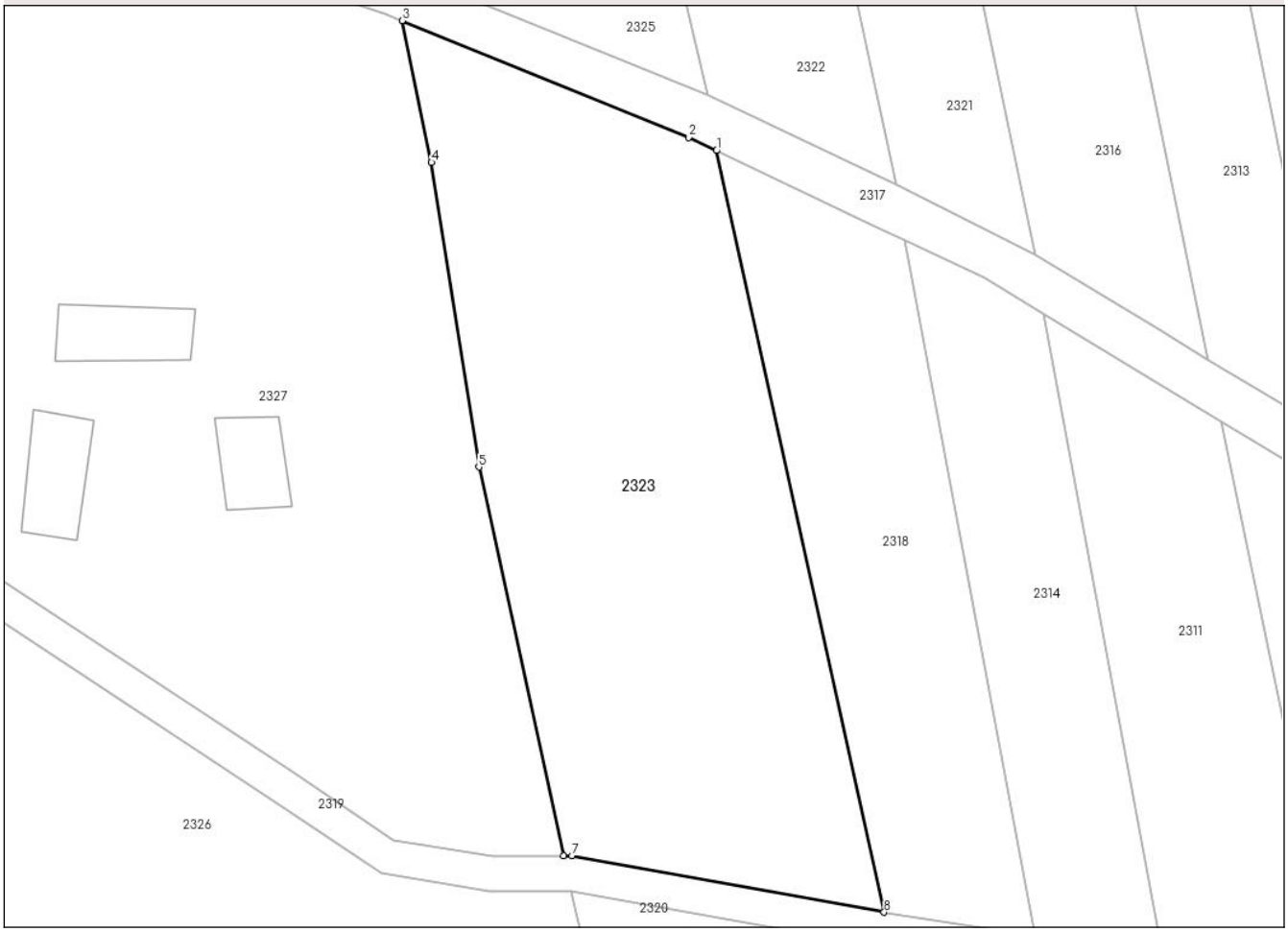

Date referitoare la teren

Crt	Categorie folosinţă	Intra vilan	Suprafaţa (mp)	Tarla	Parcelă	Nr. topo	Observaţii / Referinţe
1	faneata	NU	1.788	-	-	302 Parvova partial	Denumire de loc: Criva (Campu Carasului).

Lungime Segmente
1) Valorile lungimilor segmentelor sunt obţinute din proiecţie în plan.

Punct început	X / Y	Punct sfârşit	X / Y	Lungime segment (** (m)
1	277.468,38 392.689,014	2	277.465,979 392.690,154	2.658
2	277.465,979 392.690,154	3	277.441,292 392.700,197	26.652
3	277.441,292 392.700,197	4	277.443,828 392.687,995	12.463
4	277.443,828 392.687,995	5	277.447,914 392.661,772	26.539
5	277.447,914 392.661,772	6	277.455,206 392.628,284	34.273

Document care conține date cu caracter personal, protejat de prevederile Regulamentului (UE) nr. 679/2016 și Legii 190/2018

Punct început	X / Y	Punct sfârşit	X / Y	Lungime segment (** (m)
6	277.455,206 392.628,284	7	277.455,929 392.628,284	0.724
7	277.455,929 392.628,284	8	277.482,841 392.623,45	27.343
8	277.482,841 392.623,45	1	277.468,38 392.689,014	67.14

** Lungimile segmentelor sunt determinate în planul de proiecţie Stereo 70 şi sunt rotunjite la 1 milimetru.
*** Distanţa dintre puncte este formată din segmente cumulate ce sunt mai mici decât valoarea 1 milimetru.

Document care conține date cu caracter personal, protejat de prevederile Regulamentului (UE) nr. 679/2016 și Legii 190/2018

DATE DESPRE IMOBILUL NR. 2325

Oficiul de Cadastru şi Publicitate Imobiliară CARAS-SEVERIN
Biroul de Cadastru şi Publicitate Imobiliară Oravita

A. Partea I. Descrierea imobilului

Nr. CF vechi:1277,48 AD,154 Parvova partial

TEREN Extravilan

Nr. topografic:302 Parvova partial

Adresa: Jud. Caraș-Severin

Nr. Crt	Nr cadastral Nr. topografic	Suprafaţa* (mp)	Observaţii / Referinţe
A1		2.843	Sector cadastral:14 Teren neimprejmuit;

B. Partea II. Proprietari şi acte

Inscrieri privitoare la dreptul de proprietate şi alte drepturi reale		Referinţe
1 / 01/11/2024		
Act Normativ nr. 7, din 24/06/1996 emis de PARLAMENT (lege);		
B1	Intabulare, drept de PROPRIETATE, dobandit prin Lege, cota actuala 1/1	A1
	1) **NEIDENTIFICAT NEIDENTIFICAT**	
2 / 01/11/2024		
Act Normativ nr. 7, din 24/06/1996 emis de PARLAMENT (lege (Adeverinta nr.867/11.12.2024 emisa de Primaria Lapusnicel));		
B2	Se noteaza posesia faptica in favoarea lui	A1
	1) **ILESCU IOAN-COSMIN**	

C. Partea III. SARCINI .

Inscrieri privind dezmembramintele dreptului de proprietate, drepturi reale de garanţie şi sarcini	Referinţe
NU SUNT	

Document care conține date cu caracter personal, protejat de prevederile Regulamentului (UE) nr. 679/2016 și Legii 190/2018

Anexa Nr. 1 La Partea I

Teren

Nr cadastral	Suprafaţa (mp)*	Observaţii / Referinţe
	2.843	

* Suprafaţa este determinată in planul de proiecţie Stereo 70.

DETALII LINIARE IMOBIL

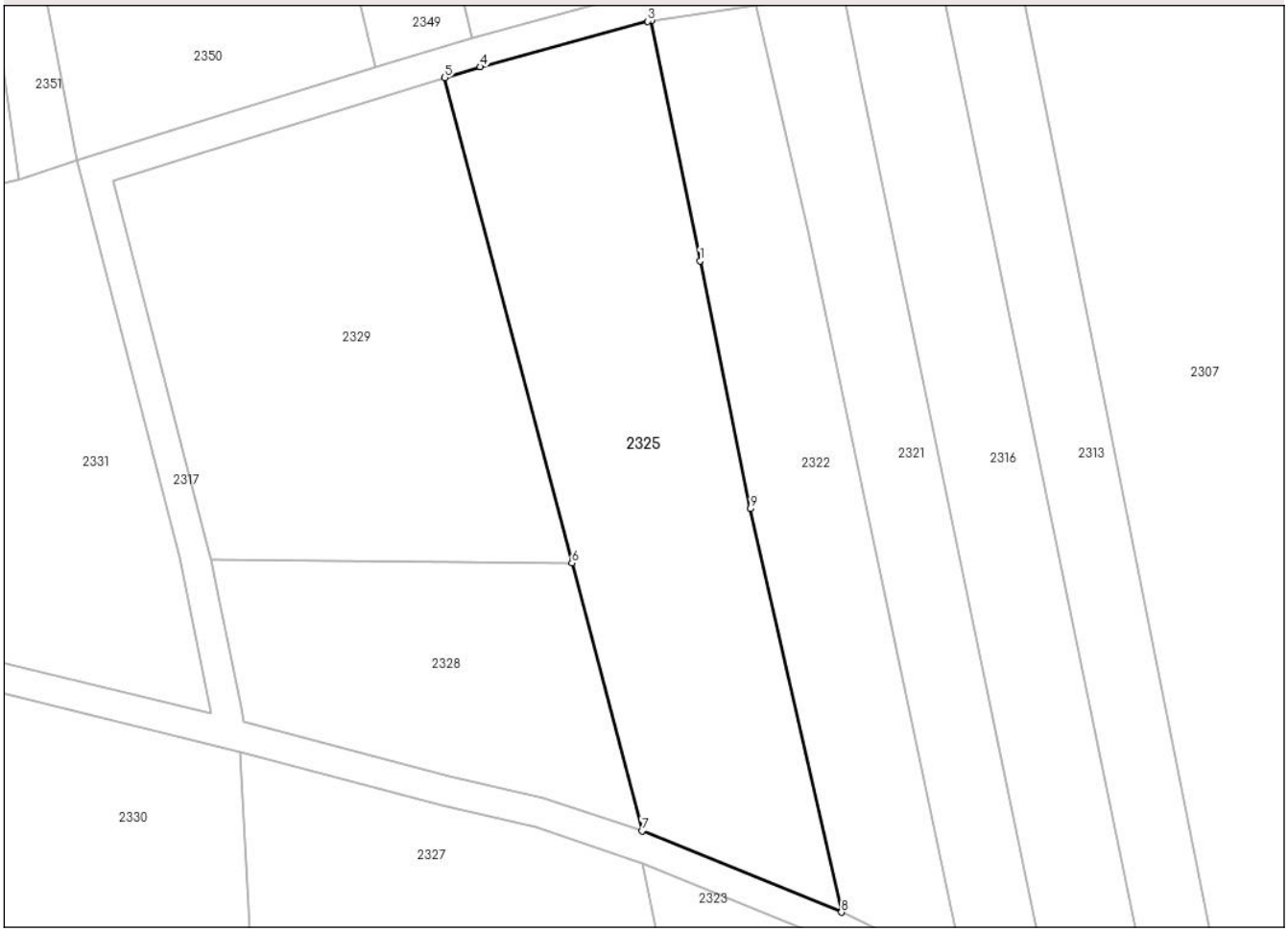

Date referitoare la teren

Crt	Categorie folosinţă	Intra vilan	Suprafaţa (mp)	Tarla	Parcelă	Nr. topo	Observaţii / Referinţe
1	faneata	NU	2.843	-	-	302 Parvova partial	Denumire de loc: Criva (Campu Carasului).

Lungime Segmente
1) Valorile lungimilor segmentelor sunt obţinute din proiecţie în plan.

Punct început	X / Y	Punct sfârşit	X / Y	Lungime segment (** (m)
1	277.448,886 392.779,92	2	277.442,426 392.811,652	32.383
2	277.442,426 392.811,652	3	277.441,946 392.811,584	0.484
3	277.441,946 392.811,584	4	277.419,785 392.805,562	22.966
4	277.419,785 392.805,562	5	277.415,085 392.804,106	4.92
5	277.415,085 392.804,106	6	277.431,924 392.739,971	66.309

Document care conține date cu caracter personal, protejat de prevederile Regulamentului (UE) nr. 679/2016 și Legii 190/2018

Punct început	X / Y	Punct sfârşit	X / Y	Lungime segment (** (m)
6	277.431,924 392.739,971	7	277.441,198 392.704,554	36.611
7	277.441,198 392.704,554	8	277.467,586 392.693,811	28.492
8	277.467,586 392.693,811	9	277.455,558 392.747,145	54.673
9	277.455,558 392.747,145	1	277.448,886 392.779,92	33.447

** Lungimile segmentelor sunt determinate în planul de proiecţie Stereo 70 şi sunt rotunjite la 1 milimetru.
*** Distanţa dintre puncte este formată din segmente cumulate ce sunt mai mici decât valoarea 1 milimetru.

Document care conține date cu caracter personal, protejat de prevederile Regulamentului (UE) nr. 679/2016 și Legii 190/2018

DATE DESPRE IMOBILUL NR. 2326

Oficiul de Cadastru şi Publicitate Imobiliară CARAS-SEVERIN
Biroul de Cadastru şi Publicitate Imobiliară Oravita

A. Partea I. Descrierea imobilului

Nr. CF vechi:1277,48 AD,154 Parvova partial

TEREN Extravilan

Nr. topografic:302 Parvova partial

Adresa: Jud. Caraș-Severin

Nr. Crt	Nr cadastral Nr. topografic	Suprafaţa* (mp)	Observaţii / Referinţe
A1		4.906	Sector cadastral:14 Teren neimprejmuit;

B. Partea II. Proprietari şi acte

Inscrieri privitoare la dreptul de proprietate şi alte drepturi reale		Referinţe
1 / 01/11/2024		
Act Normativ nr. 7, din 24/06/1996 emis de PARLAMENT (lege);		
B1	Intabulare, drept de PROPRIETATE, dobandit prin Lege, cota actuala 1/1	A1
	1) **NEIDENTIFICAT NEIDENTIFICAT**	
2 / 01/11/2024		
Act Normativ nr. 7, din 24/06/1996 emis de PARLAMENT (lege (Adeverinta nr.865/11.12.2024 emisa de Primaria Lapusnicel));		
B2	Se noteaza posesia faptica in favoarea lui	A1
	1) **CIMPOIERU MARTA**	

C. Partea III. SARCINI .

Inscrieri privind dezmembramintele dreptului de proprietate, drepturi reale de garanţie şi sarcini	Referinţe
NU SUNT	

Document care conține date cu caracter personal, protejat de prevederile Regulamentului (UE) nr. 679/2016 și Legii 190/2018

Anexa Nr. 1 La Partea I

Teren

Nr cadastral	Suprafaţa (mp)*	Observaţii / Referinţe
	4.906	

* Suprafaţa este determinată in planul de proiecţie Stereo 70.

DETALII LINIARE IMOBIL

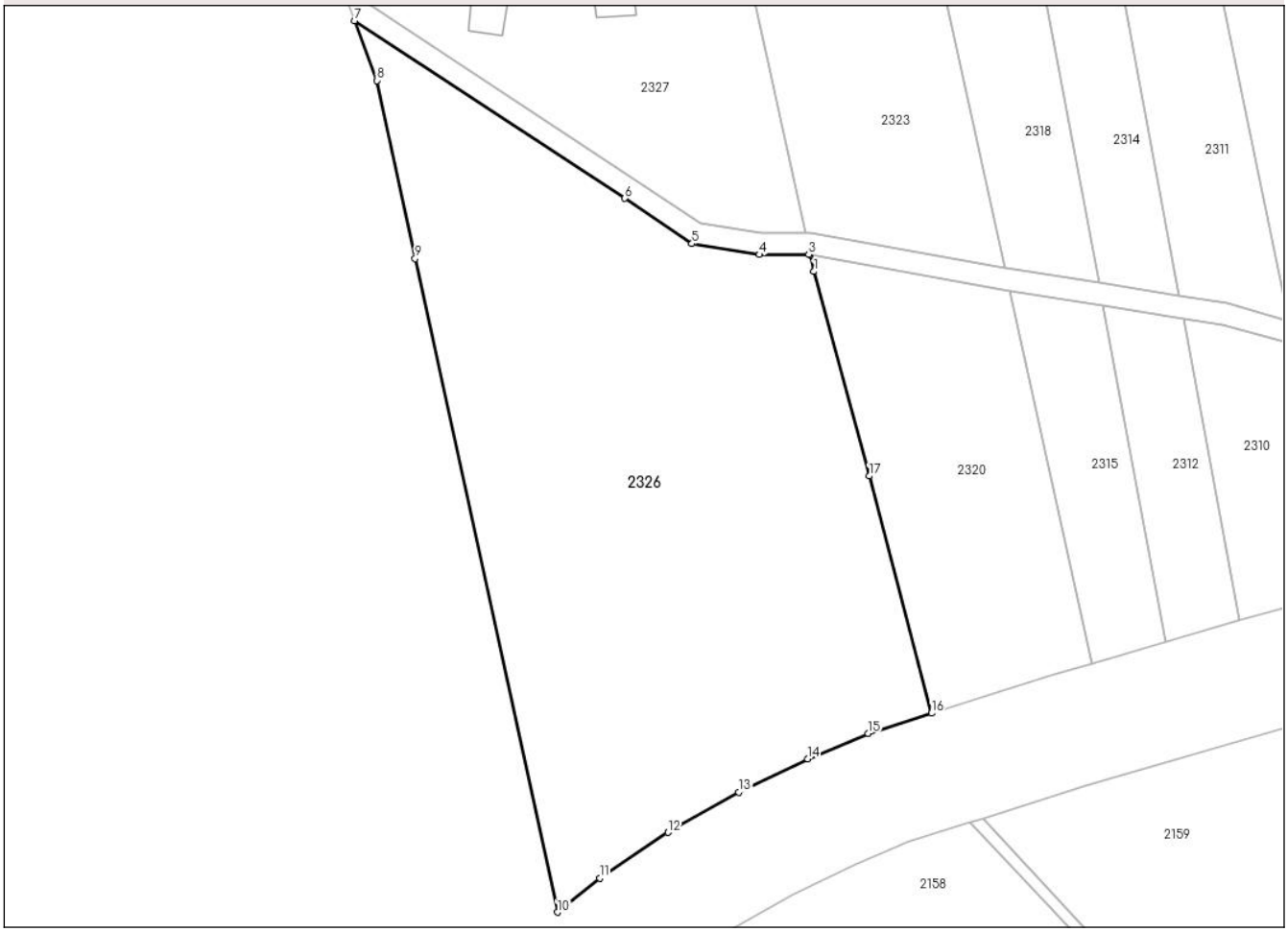

Date referitoare la teren

Crt	Categorie folosință	Intra vilan	Suprafaţa (mp)	Tarla	Parcelă	Nr. topo	Observaţii / Referinţe
1	faneata	NU	4.906	-	-	302 Parvova partial	Denumire de loc: Criva (Campu Carasului).

Lungime Segmente
1) Valorile lungimilor segmentelor sunt obţinute din proiecţie în plan.

Punct început	X / Y	Punct sfârşit	X / Y	Lungime segment (** (m)
1	277.456,366 392.622,954	2	277.455,867 392.625,247	2.346
2	277.455,867 392.625,247	3	277.455,662 392.625,284	0.208
3	277.455,662 392.625,284	4	277.448,82 392.625,284	6.842
4	277.448,82 392.625,284	5	277.439,48 392.626,8	9.463
5	277.439,48 392.626,8	6	277.430,18 392.633,071	11.216

Document care conține date cu caracter personal, protejat de prevederile Regulamentului (UE) nr. 679/2016 și Legii 190/2018

Punct început	X / Y	Punct sfârşit	X / Y	Lungime segment (** (m)
6	277.430,18 392.633,071	7	277.392,759 392.657,637	44.764
7	277.392,759 392.657,637	8	277.395,868 392.649,361	8.841
8	277.395,868 392.649,361	9	277.401,145 392.624,74	25.18
9	277.401,145 392.624,74	10	277.420,855 392.534,332	92.531
10	277.420,855 392.534,332	11	277.426,691 392.539,06	7.51
11	277.426,691 392.539,06	12	277.436,171 392.545,378	11.393
12	277.436,171 392.545,378	13	277.445,976 392.550,937	11.27
13	277.445,976 392.550,937	14	277.455,481 392.555,554	10.568
14	277.455,481 392.555,554	15	277.463,873 392.559,056	9.093
15	277.463,873 392.559,056	16	277.472,665 392.561,852	9.227
16	277.472,665 392.561,852	17	277.464,025 392.594,655	33.922
17	277.464,025 392.594,655	1	277.456,366 392.622,954	29.318

** Lungimile segmentelor sunt determinate în planul de proiecţie Stereo 70 şi sunt rotunjite la 1 milimetru.
*** Distanţa dintre puncte este formată din segmente cumulate ce sunt mai mici decât valoarea 1 milimetru.

Document care conține date cu caracter personal, protejat de prevederile Regulamentului (UE) nr. 679/2016 și Legii 190/2018

DATE DESPRE IMOBILUL NR. 2327

Oficiul de Cadastru şi Publicitate Imobiliară CARAS-SEVERIN
Biroul de Cadastru şi Publicitate Imobiliară Oravita

A. Partea I. Descrierea imobilului

Nr. CF vechi:1277,48 AD,154 Parvova partial
Nr. topografic:302 Parvova partial

TEREN Extravilan

Adresa: Jud. Caraș-Severin

Nr. Crt	Nr cadastral Nr. topografic	Suprafaţa* (mp)	Observaţii / Referinţe
A1		3.655	Sector cadastral:14 Teren neimprejmuit;

Construcţii

Crt	Nr cadastral Nr. topografic	Adresa	Observaţii / Referinţe
A1.1		Jud. Caraș-Severin	Nr. niveluri:1; S. construita la sol:54 mp; S. construita desfasurata:54 mp; casa
A1.2		Jud. Caraș-Severin	Nr. niveluri:1; S. construita la sol:52 mp; S. construita desfasurata:52 mp; anexa
A1.3		Jud. Caraș-Severin	Nr. niveluri:1; S. construita la sol:44 mp; S. construita desfasurata:44 mp; anexa

B. Partea II. Proprietari şi acte

Inscrieri privitoare la dreptul de proprietate şi alte drepturi reale		Referinţe
1 / 01/11/2024		
Act Normativ nr. 7, din 24/06/1996 emis de PARLAMENT (lege);		
B1	Intabulare, drept de PROPRIETATE, dobandit prin Lege, cota actuala 1/1	A1
	1) **NEIDENTIFICAT NEIDENTIFICAT**	
2 / 01/11/2024		
Act Normativ nr. 7, din 24/06/1996 emis de PARLAMENT (lege (Adeverinta nr.864/11.12.2024 emisa de Primaria Lapusnicel));		
B2	Se noteaza posesia faptica in favoarea lui	A1
	1) **CIMPOIERU MARTA**	
3 / 01/11/2024		
Act Normativ nr. 7, din 24/06/1996 emis de PARLAMENT (lege);		
B3	Intabulare, drept de PROPRIETATE, dobandit prin Lege, cota actuala 1/1	A1.1, A1.2, A1.3
	1) **CIMPOIERU MARTA**	

C. Partea III. SARCINI .

Inscrieri privind dezmembramintele dreptului de proprietate, drepturi reale de garanţie şi sarcini	Referinţe
NU SUNT	

Document care conține date cu caracter personal, protejat de prevederile Regulamentului (UE) nr. 679/2016 și Legii 190/2018

Anexa Nr. 1 La Partea I

Teren

Nr cadastral	Suprafaţa (mp)*	Observaţii / Referinţe
	3.655	

* Suprafaţa este determinată in planul de proiecţie Stereo 70.

DETALII LINIARE IMOBIL

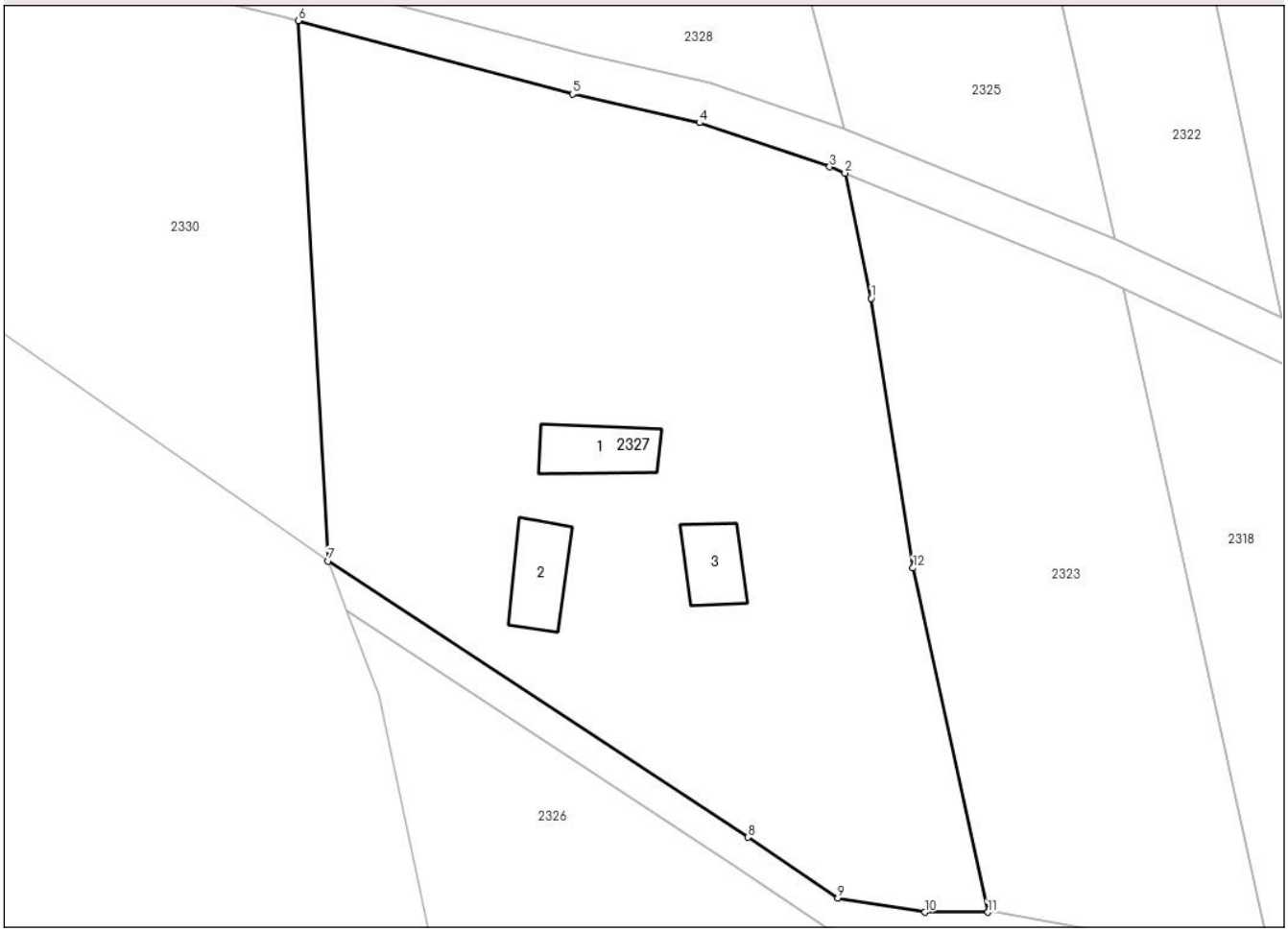

Date referitoare la teren

Crt	Categorie folosinţă	Intra vilan	Suprafaţa (mp)	Tarla	Parcelă	Nr. topo	Observaţii / Referinţe
1	faneata	NU	3.655	-	-	302 Parvova partial	Denumire de loc: Criva (Campu Carasului).

Date referitoare la construcţii

Crt	Număr	Destinaţie construcţie	Supraf. (mp)	Situaţie juridică	Observaţii / Referinţe
A1.1		constructii de locuinte	54	Cu acte	Nr. niveluri:1; S. construita la sol:54 mp; S. construita desfasurata:54 mp; casa
A1.2		constructii anexa	52	Cu acte	Nr. niveluri:1; S. construita la sol:52 mp; S. construita desfasurata:52 mp; anexa
A1.3		constructii anexa	44	Cu acte	Nr. niveluri:1; S. construita la sol:44 mp; S. construita desfasurata:44 mp; anexa

Lungime Segmente
1) Valorile lungimilor segmentelor sunt obţinute din proiecţie în plan.

Punct început	X / Y	Punct sfârşit	X / Y	Lungime segment (** (m)
1	277.443,828 392.687,995	2	277.441,292 392.700,197	12.463
2	277.441,292 392.700,197	3	277.439,802 392.700,803	1.608

Document care conține date cu caracter personal, protejat de prevederile Regulamentului (UE) nr. 679/2016 și Legii 190/2018

Punct început	X / Y	Punct sfârşit	X / Y	Lungime segment (** (m)
3	277.439,802 392.700,803	4	277.427,12 392.705,089	13.387
4	277.427,12 392.705,089	5	277.414,745 392.707,88	12.687
5	277.414,745 392.707,88	6	277.388,046 392.715,016	27.636
6	277.388,046 392.715,016	7	277.390,954 392.662,443	52.653
7	277.390,954 392.662,443	8	277.431,842 392.635,569	48.929
8	277.431,842 392.635,569	9	277.440,611 392.629,656	10.576
9	277.440,611 392.629,656	10	277.449,062 392.628,284	8.562
10	277.449,062 392.628,284	11	277.455,206 392.628,284	6.143
11	277.455,206 392.628,284	12	277.447,914 392.661,772	34.273
12	277.447,914 392.661,772	1	277.443,828 392.687,995	26.539

** Lungimile segmentelor sunt determinate în planul de proiecţie Stereo 70 şi sunt rotunjite la 1 milimetru.
*** Distanţa dintre puncte este formată din segmente cumulate ce sunt mai mici decât valoarea 1 milimetru.

Document care conține date cu caracter personal, protejat de prevederile Regulamentului (UE) nr. 679/2016 și Legii 190/2018

DATE DESPRE IMOBILUL NR. 2328

Oficiul de Cadastru şi Publicitate Imobiliară CARAS-SEVERIN
Biroul de Cadastru şi Publicitate Imobiliară Oravita

A. Partea I. Descrierea imobilului

Nr. CF vechi:1277,48 AD,154 Parvova partial

TEREN Extravilan

Nr. topografic:302 Parvova partial

Adresa: Jud. Caraș-Severin

Nr. Crt	Nr cadastral Nr. topografic	Suprafaţa* (mp)	Observaţii / Referinţe
A1		1.360	Sector cadastral:14 Teren neimprejmuit;

B. Partea II. Proprietari şi acte

Inscrieri privitoare la dreptul de proprietate şi alte drepturi reale		Referinţe
1 / 01/11/2024		
Act Normativ nr. 7, din 24/06/1996 emis de PARLAMENT (lege);		
B1	Intabulare, drept de PROPRIETATE, dobandit prin Lege, cota actuala 1/1	A1
	1) **NEIDENTIFICAT NEIDENTIFICAT**	
2 / 01/11/2024		
Act Normativ nr. 7, din 24/06/1996 emis de PARLAMENT (lege (Adeverinta nr.872/11.12.2024 emisa de Primaria Lapusnicel));		
B2	Se noteaza posesia faptica in favoarea lui	A1
	1) **CIMPOIERU MARTA**	

C. Partea III. SARCINI .

Inscrieri privind dezmembramintele dreptului de proprietate, drepturi reale de garanţie şi sarcini	Referinţe
NU SUNT	

Document care conține date cu caracter personal, protejat de prevederile Regulamentului (UE) nr. 679/2016 și Legii 190/2018

Anexa Nr. 1 La Partea I

Teren

Nr cadastral	Suprafaţa (mp)*	Observaţii / Referinţe
	1.360	

* Suprafaţa este determinată in planul de proiecţie Stereo 70.

DETALII LINIARE IMOBIL

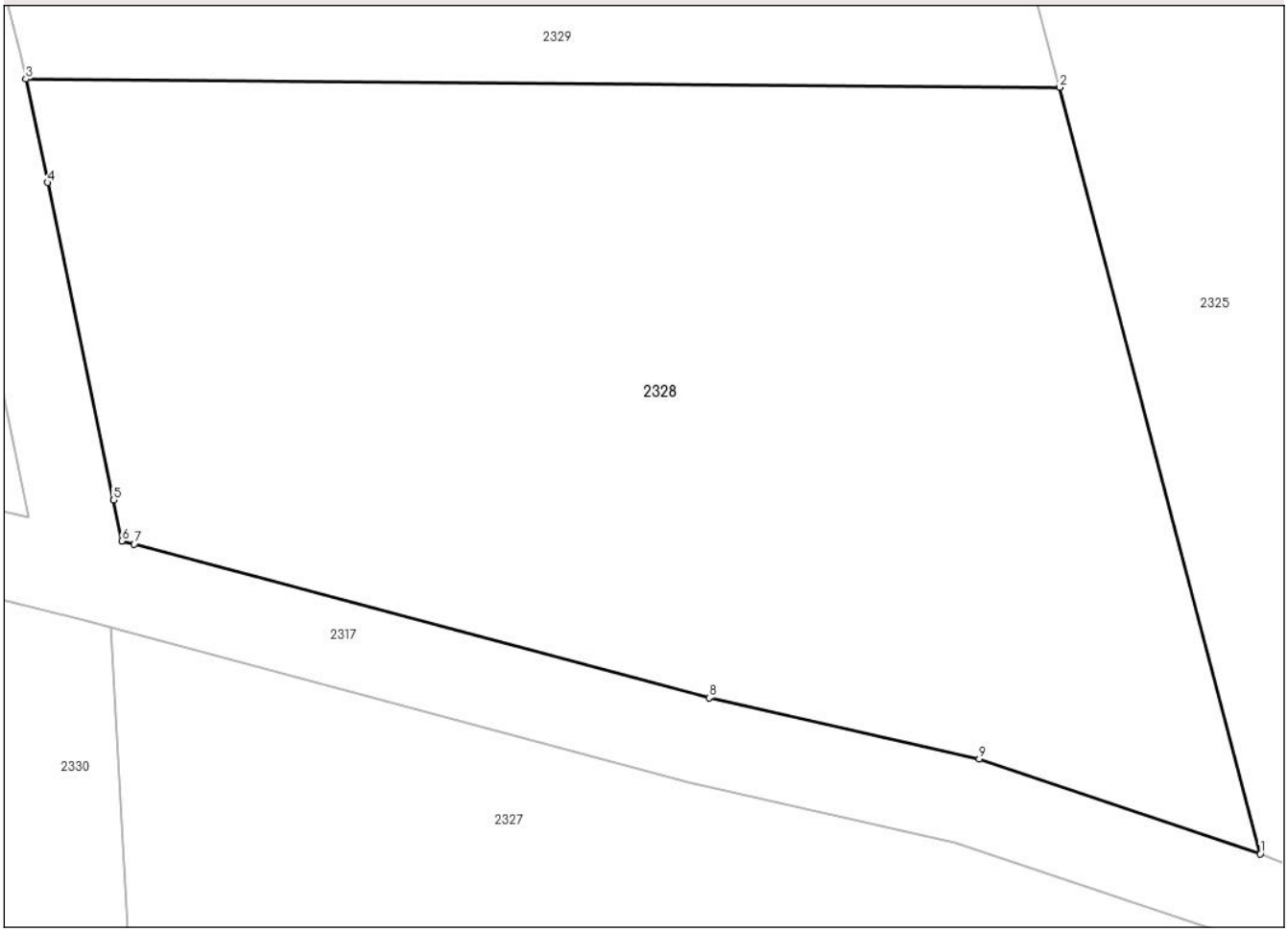

Date referitoare la teren

Crt	Categorie folosinţă	Intra vilan	Suprafaţa (mp)	Tarla	Parcelă	Nr. topo	Observaţii / Referinţe
1	livada	NU	1.360	-	-	302 Parvova partial	Denumire de loc: Criva (Campu Carasului).

Lungime Segmente
1) Valorile lungimilor segmentelor sunt obţinute din proiecţie în plan.

Punct început	X / Y	Punct sfârşit	X / Y	Lungime segment (** (m)
1	277.441,198 392.704,554	2	277.431,924 392.739,971	36.611
2	277.431,924 392.739,971	3	277.384,099 392.740,36	47.826
3	277.384,099 392.740,36	4	277.385,097 392.735,576	4.887
4	277.385,097 392.735,576	5	277.388,156 392.720,904	14.987
5	277.388,156 392.720,904	6	277.388,532 392.719,016	1.925

Document care conține date cu caracter personal, protejat de prevederile Regulamentului (UE) nr. 679/2016 și Legii 190/2018

Punct început	X / Y	Punct sfârşit	X / Y	Lungime segment (** (m)
6	277.388,532 392.719,016	7	277.389,114 392.718,871	0.599
7	277.389,114 392.718,871	8	277.415,701 392.711,765	27.521
8	277.415,701 392.711,765	9	277.428,204 392.708,945	12.816
9	277.428,204 392.708,945	1	277.441,198 392.704,554	13.716

** Lungimile segmentelor sunt determinate în planul de proiecţie Stereo 70 şi sunt rotunjite la 1 milimetru.
*** Distanţa dintre puncte este formată din segmente cumulate ce sunt mai mici decât valoarea 1 milimetru.

Document care conține date cu caracter personal, protejat de prevederile Regulamentului (UE) nr. 679/2016 și Legii 190/2018

DATE DESPRE IMOBILUL NR. 2329

Oficiul de Cadastru şi Publicitate Imobiliară CARAS-SEVERIN
Biroul de Cadastru şi Publicitate Imobiliară Oravita

A. Partea I. Descrierea imobilului

Nr. CF vechi:1277,48 AD,154 Parvova partial

TEREN Extravilan

Nr. topografic:302 Parvova partial

Adresa: Jud. Caraș-Severin

Nr. Crt	Nr cadastral Nr. topografic	Suprafaţa* (mp)	Observaţii / Referinţe
A1		2.716	Sector cadastral:14 Teren neimprejmuit;

B. Partea II. Proprietari şi acte

Inscrieri privitoare la dreptul de proprietate şi alte drepturi reale		Referinţe
1 / 01/11/2024		
Act Normativ nr. 7, din 24/06/1996 emis de PARLAMENT (lege);		
B1	Inscrierea posesiei, drept de PROPRIETATE, dobandit prin Lege, cota actuala 1/1	A1
	1) **NEIDENTIFICAT NEIDENTIFICAT**	
2 / 01/11/2024		
Act Normativ nr. 7, din 24/06/1996 emis de PARLAMENT (, art.13);		
B2	Se noteaza mentiunea proprietar neidentificat	A1

C. Partea III. SARCINI .

Inscrieri privind dezmembramintele dreptului de proprietate, drepturi reale de garanţie şi sarcini	Referinţe
NU SUNT	

Document care conține date cu caracter personal, protejat de prevederile Regulamentului (UE) nr. 679/2016 și Legii 190/2018

Anexa Nr. 1 La Partea I

Teren

Nr cadastral	Suprafaţa (mp)*	Observaţii / Referinţe
	2.716	

* Suprafaţa este determinată in planul de proiecţie Stereo 70.

DETALII LINIARE IMOBIL

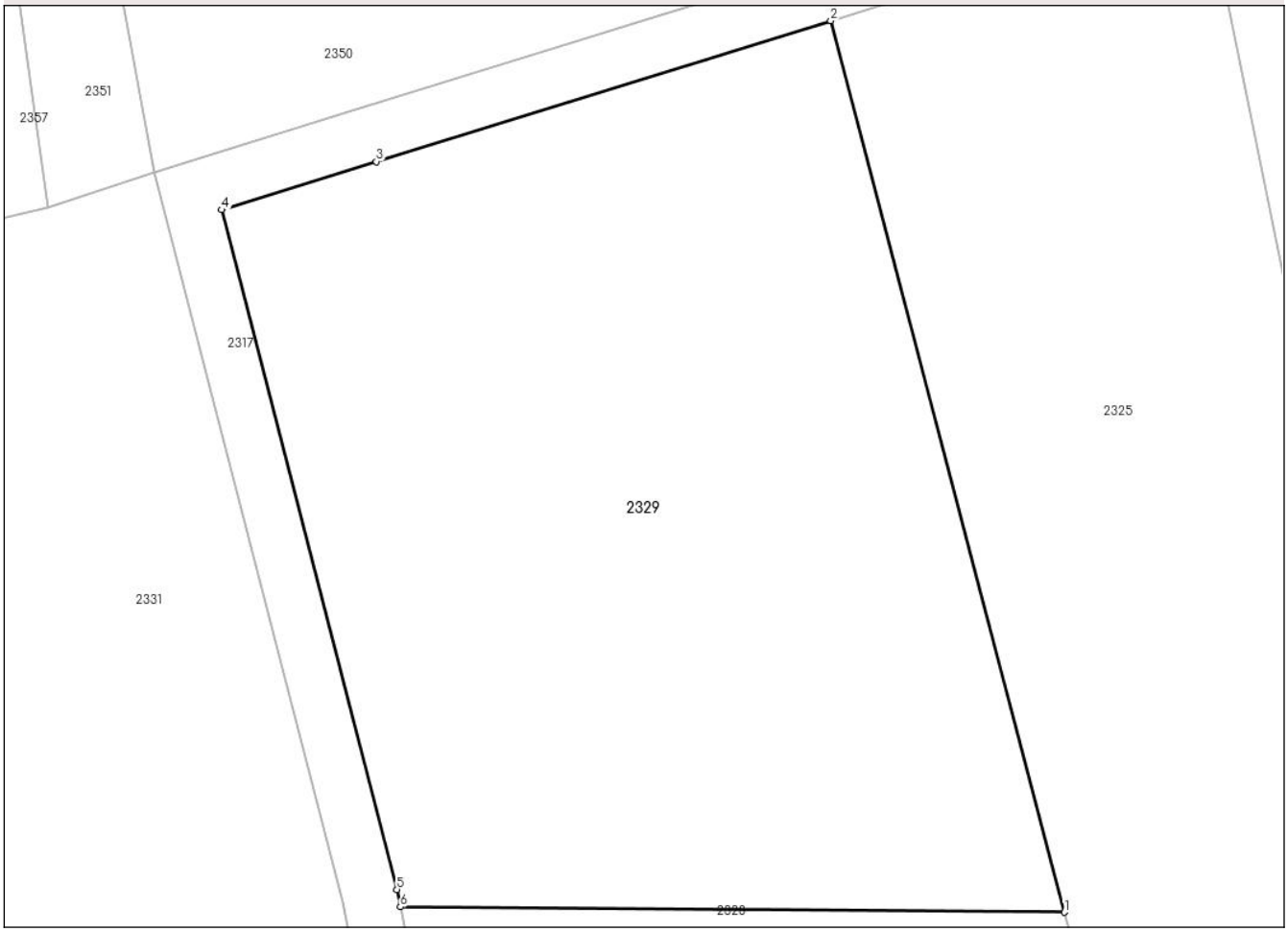

Date referitoare la teren

Crt	Categorie folosință	Intra vilan	Suprafaţa (mp)	Tarla	Parcelă	Nr. topo	Observaţii / Referinţe
1	faneata	NU	2.716	-	-	302 Parvova partial	Denumire de loc: Criva (Campu Carasului).

Lungime Segmente
1) Valorile lungimilor segmentelor sunt obţinute din proiecţie în plan.

Punct început	X / Y	Punct sfârşit	X / Y	Lungime segment (** (m)
1	277.431,924 392.739,971	2	277.415,085 392.804,106	66.309
2	277.415,085 392.804,106	3	277.382,358 392.793,972	34.26
3	277.382,358 392.793,972	4	277.371,228 392.790,496	11.66
4	277.371,228 392.790,496	5	277.383,84 392.741,604	50.492
5	277.383,84 392.741,604	6	277.384,099 392.740,36	1.27

Document care conține date cu caracter personal, protejat de prevederile Regulamentului (UE) nr. 679/2016 și Legii 190/2018

Punct început	X / Y	Punct sfârşit	X / Y	Lungime segment (** (m)
6	277.384,099 392.740,36	1	277.431,924 392.739,971	47.826

** Lungimile segmentelor sunt determinate în planul de proiecţie Stereo 70 şi sunt rotunjite la 1 milimetru.
*** Distanţa dintre puncte este formată din segmente cumulate ce sunt mai mici decât valoarea 1 milimetru.

Document care conține date cu caracter personal, protejat de prevederile Regulamentului (UE) nr. 679/2016 și Legii 190/2018

DATE DESPRE IMOBILUL NR. 2330

Oficiul de Cadastru şi Publicitate Imobiliară CARAS-SEVERIN
Biroul de Cadastru şi Publicitate Imobiliară Oravita

A. Partea I. Descrierea imobilului

Nr. CF vechi:1277,48 AD,154 Parvova partial
Nr. topografic:302 Parvova partial

TEREN Extravilan

Adresa: Jud. Caraș-Severin

Nr. Crt	Nr cadastral Nr. topografic	Suprafaţa* (mp)	Observaţii / Referinţe
A1		1.927	Sector cadastral:14 Teren neimprejmuit;

B. Partea II. Proprietari şi acte

Inscrieri privitoare la dreptul de proprietate şi alte drepturi reale		Referinţe
1 / 01/11/2024		
Act Normativ nr. 7, din 24/06/1996 emis de PARLAMENT (lege);		
B1	Intabulare, drept de PROPRIETATE, dobandit prin Lege, cota actuala 1/1	A1
	1) **NEIDENTIFICAT NEIDENTIFICAT**	
2 / 01/11/2024		
Act Normativ nr. 7, din 24/06/1996 emis de PARLAMENT (lege (Adeverinta nr.804/11.12.2024 emisa de Primaria Lapusnicel));		
B2	Se noteaza posesia faptica in favoarea lui	A1
	1) **COMAN NUTU** 2) **COMAN EUFROSINA**	

C. Partea III. SARCINI .

Inscrieri privind dezmembramintele dreptului de proprietate, drepturi reale de garanţie şi sarcini	Referinţe
NU SUNT	

Document care conține date cu caracter personal, protejat de prevederile Regulamentului (UE) nr. 679/2016 și Legii 190/2018

Anexa Nr. 1 La Partea I

Teren

Nr cadastral	Suprafaţa (mp)*	Observaţii / Referinţe
	1.927	

* Suprafaţa este determinată in planul de proiecţie Stereo 70.

DETALII LINIARE IMOBIL

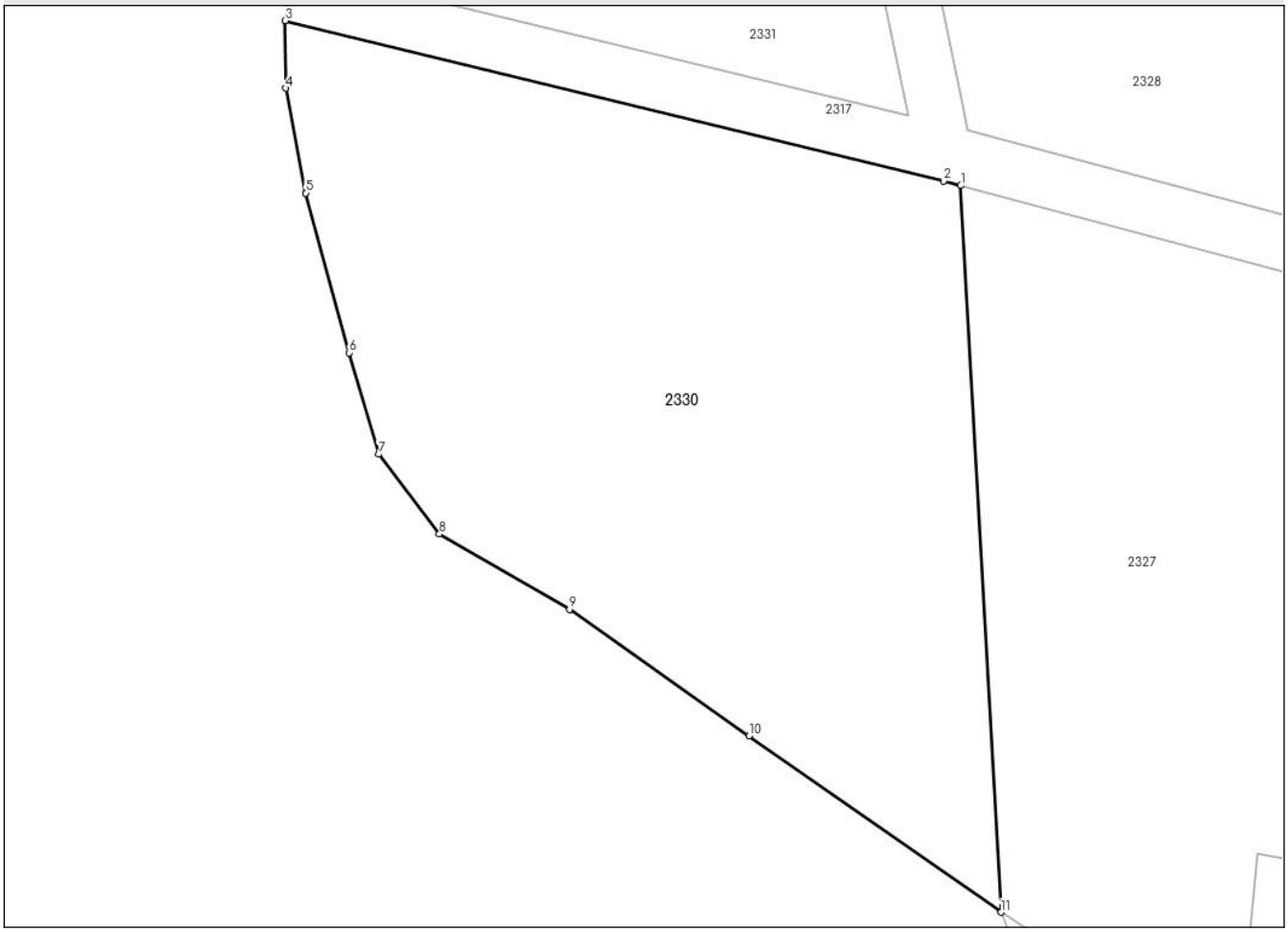

Date referitoare la teren

Crt	Categorie folosință	Intra vilan	Suprafaţa (mp)	Tarla	Parcelă	Nr. topo	Observaţii / Referinţe
1	arabil	NU	1.927	-	-	302 Parvova partial	Denumire de loc: Criva (Campu Carasului).

Lungime Segmente

1) Valorile lungimilor segmentelor sunt obţinute din proiecţie în plan.

Punct început	X / Y	Punct sfârşit	X / Y	Lungime segment (** (m)
1	277.388,046 392.715,016	2	277.386,801 392.715,349	1.289
2	277.386,801 392.715,349	3	277.339,114 392.726,946	49.076
3	277.339,114 392.726,946	4	277.339,16 392.722,059	4.887
4	277.339,16 392.722,059	5	277.340,608 392.714,483	7.714
5	277.340,608 392.714,483	6	277.343,725 392.702,918	11.978

Document care conține date cu caracter personal, protejat de prevederile Regulamentului (UE) nr. 679/2016 și Legii 190/2018

Punct început	X / Y	Punct sfârşit	X / Y	Lungime segment (** (m)
6	277.343,725 392.702,918	7	277.345,883 392.695,576	7.653
7	277.345,883 392.695,576	8	277.350,278 392.689,801	7.256
8	277.350,278 392.689,801	9	277.359,708 392.684,35	10.893
9	277.359,708 392.684,35	10	277.372,715 392.675,205	15.899
10	277.372,715 392.675,205	11	277.390,954 392.662,443	22.26
11	277.390,954 392.662,443	1	277.388,046 392.715,016	52.653

** Lungimile segmentelor sunt determinate în planul de proiecţie Stereo 70 şi sunt rotunjite la 1 milimetru.
*** Distanţa dintre puncte este formată din segmente cumulate ce sunt mai mici decât valoarea 1 milimetru.

Document care conține date cu caracter personal, protejat de prevederile Regulamentului (UE) nr. 679/2016 și Legii 190/2018

DATE DESPRE IMOBILUL NR. 2331

Oficiul de Cadastru şi Publicitate Imobiliară CARAS-SEVERIN
Biroul de Cadastru şi Publicitate Imobiliară Oravita

A. Partea I. Descrierea imobilului

Nr. CF vechi:1277,48 AD,154 Parvova partial
Nr. topografic:302 Parvova partial

TEREN Extravilan

Adresa: Jud. Caraș-Severin

Nr. Crt	Nr cadastral Nr. topografic	Suprafaţa* (mp)	Observaţii / Referinţe
A1		2.204	Sector cadastral:14 Teren neimprejmuit;

B. Partea II. Proprietari şi acte

Inscrieri privitoare la dreptul de proprietate şi alte drepturi reale		Referinţe
1 / 01/11/2024		
Act Normativ nr. 7, din 24/06/1996 emis de PARLAMENT (lege);		
B1	Intabulare, drept de PROPRIETATE, dobandit prin Lege, cota actuala 1/1	A1
	1) **NEIDENTIFICAT NEIDENTIFICAT**	
2 / 01/11/2024		
Act Normativ nr. 7, din 24/06/1996 emis de PARLAMENT (lege (Adeverinta nr.781/11.12.2024 emisa de Primaria Lapusnicel));		
B2	Se noteaza posesia faptica in favoarea lui	A1
	1) **COMAN NUTU** 2) **COMAN EUFROSINA**	

C. Partea III. SARCINI .

Inscrieri privind dezmembramintele dreptului de proprietate, drepturi reale de garanţie şi sarcini	Referinţe
NU SUNT	

Document care conține date cu caracter personal, protejat de prevederile Regulamentului (UE) nr. 679/2016 și Legii 190/2018

Anexa Nr. 1 La Partea I

Teren

Nr cadastral	Suprafaţa (mp)*	Observaţii / Referinţe
	2.204	

* Suprafaţa este determinată in planul de proiecţie Stereo 70.

DETALII LINIARE IMOBIL

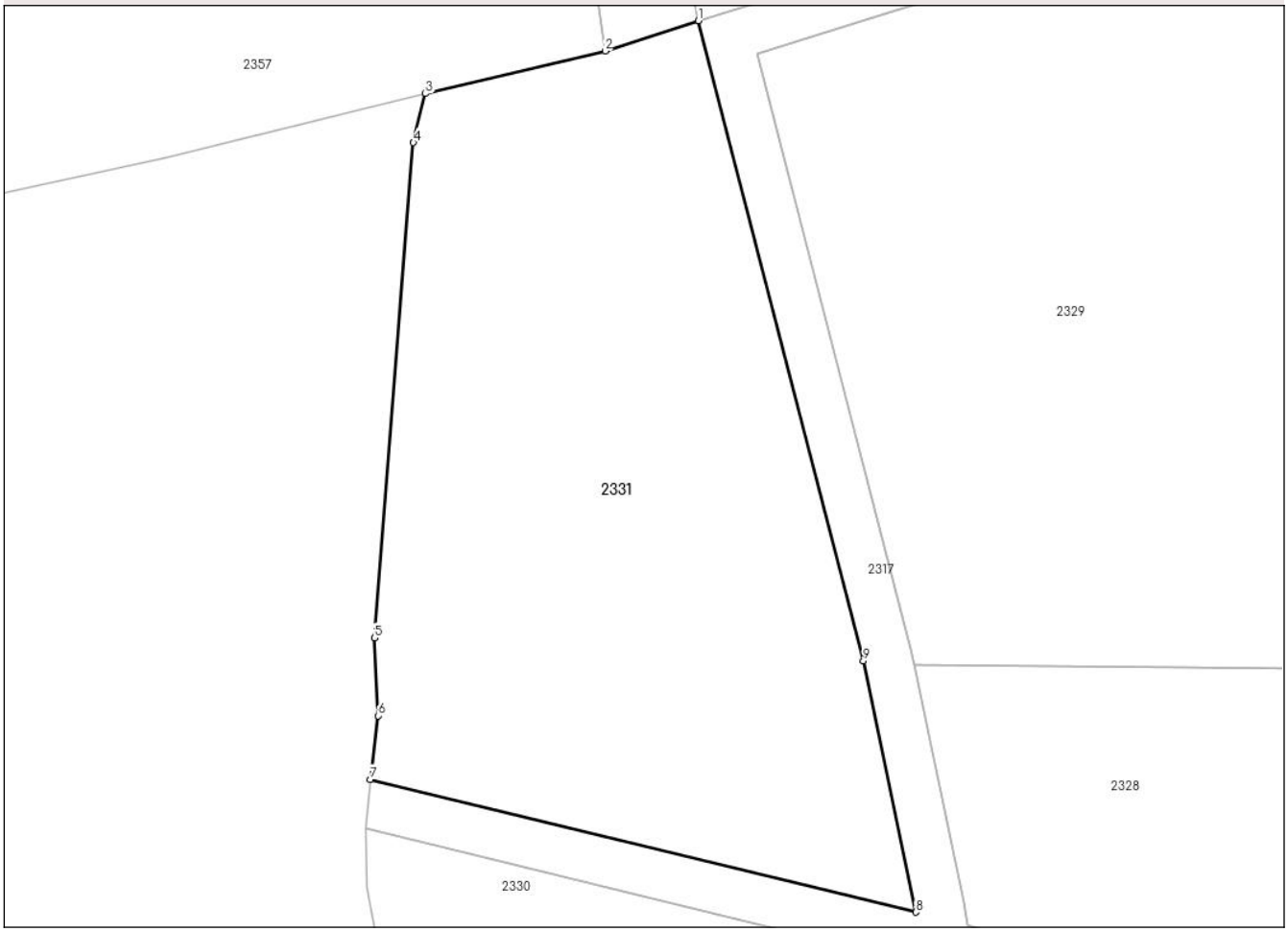

Date referitoare la teren

Crt	Categorie folosință	Intra vilan	Suprafaţa (mp)	Tarla	Parcelă	Nr. topo	Observaţii / Referinţe
1	arabil	NU	2.204	-	-	302 Parvova partial	Denumire de loc: Criva (Campu Carasului).

Lungime Segmente

1) Valorile lungimilor segmentelor sunt obţinute din proiecţie în plan.

Punct început	X / Y	Punct sfârşit	X / Y	Lungime segment (** (m)
1	277.366,405 392.793,18	2	277.358,748 392.790,702	8.048
2	277.358,748 392.790,702	3	277.344,006 392.787,195	15.153
3	277.344,006 392.787,195	4	277.343,012 392.783,177	4.139
4	277.343,012 392.783,177	5	277.339,821 392.742,581	40.721
5	277.339,821 392.742,581	6	277.340,122 392.736,191	6.398

Document care conține date cu caracter personal, protejat de prevederile Regulamentului (UE) nr. 679/2016 și Legii 190/2018

Punct început	X / Y	Punct sfârşit	X / Y	Lungime segment (** (m)
6	277.340,122 392.736,191	7	277.339,489 392.730,972	5.257
7	277.339,489 392.730,972	8	277.384,24 392.720,088	46.056
8	277.384,24 392.720,088	9	277.379,943 392.740,695	21.051
9	277.379,943 392.740,695	1	277.366,405 392.793,18	54.202

** Lungimile segmentelor sunt determinate în planul de proiecţie Stereo 70 şi sunt rotunjite la 1 milimetru.
*** Distanţa dintre puncte este formată din segmente cumulate ce sunt mai mici decât valoarea 1 milimetru.

Document care conține date cu caracter personal, protejat de prevederile Regulamentului (UE) nr. 679/2016 și Legii 190/2018

DATE DESPRE IMOBILUL NR. 2332

Oficiul de Cadastru şi Publicitate Imobiliară CARAS-SEVERIN
Biroul de Cadastru şi Publicitate Imobiliară Oravita

A. Partea I. Descrierea imobilului

Nr. CF vechi:Parte din CF 347,481,449,1335, 439 Parvova
Nr. topografic:Parte din top 312,312/a Parvova

TEREN Extravilan

Adresa: Jud. Caraș-Severin

Nr. Crt	Nr cadastral Nr. topografic	Suprafaţa* (mp)	Observaţii / Referinţe
A1		4.257	Sector cadastral:14 Teren neimprejmuit;

B. Partea II. Proprietari şi acte

Inscrieri privitoare la dreptul de proprietate şi alte drepturi reale		Referinţe
1 / 01/11/2024		
Act Normativ nr. 7, din 24/06/1996 emis de PARLAMENT (lege);		
B1	Intabulare, drept de PROPRIETATE, dobandit prin Lege, cota actuala 1/1	A1
	1) **NEIDENTIFICAT NEIDENTIFICAT**	
2 / 01/11/2024		
Act Normativ nr. 7, din 24/06/1996 emis de PARLAMENT (lege (Adeverinta nr.840/11.12.2024 emisa de Primaria Lapusnicel));		
B2	Se noteaza posesia faptica in favoarea lui	A1
	1) **CANEA MIHAI**	

C. Partea III. SARCINI .

Inscrieri privind dezmembramintele dreptului de proprietate, drepturi reale de garanţie şi sarcini	Referinţe
NU SUNT	

Document care conține date cu caracter personal, protejat de prevederile Regulamentului (UE) nr. 679/2016 și Legii 190/2018

Anexa Nr. 1 La Partea I

Teren

Nr cadastral	Suprafaţa (mp)*	Observaţii / Referinţe
	4.257	

* Suprafaţa este determinată in planul de proiecţie Stereo 70.

DETALII LINIARE IMOBIL

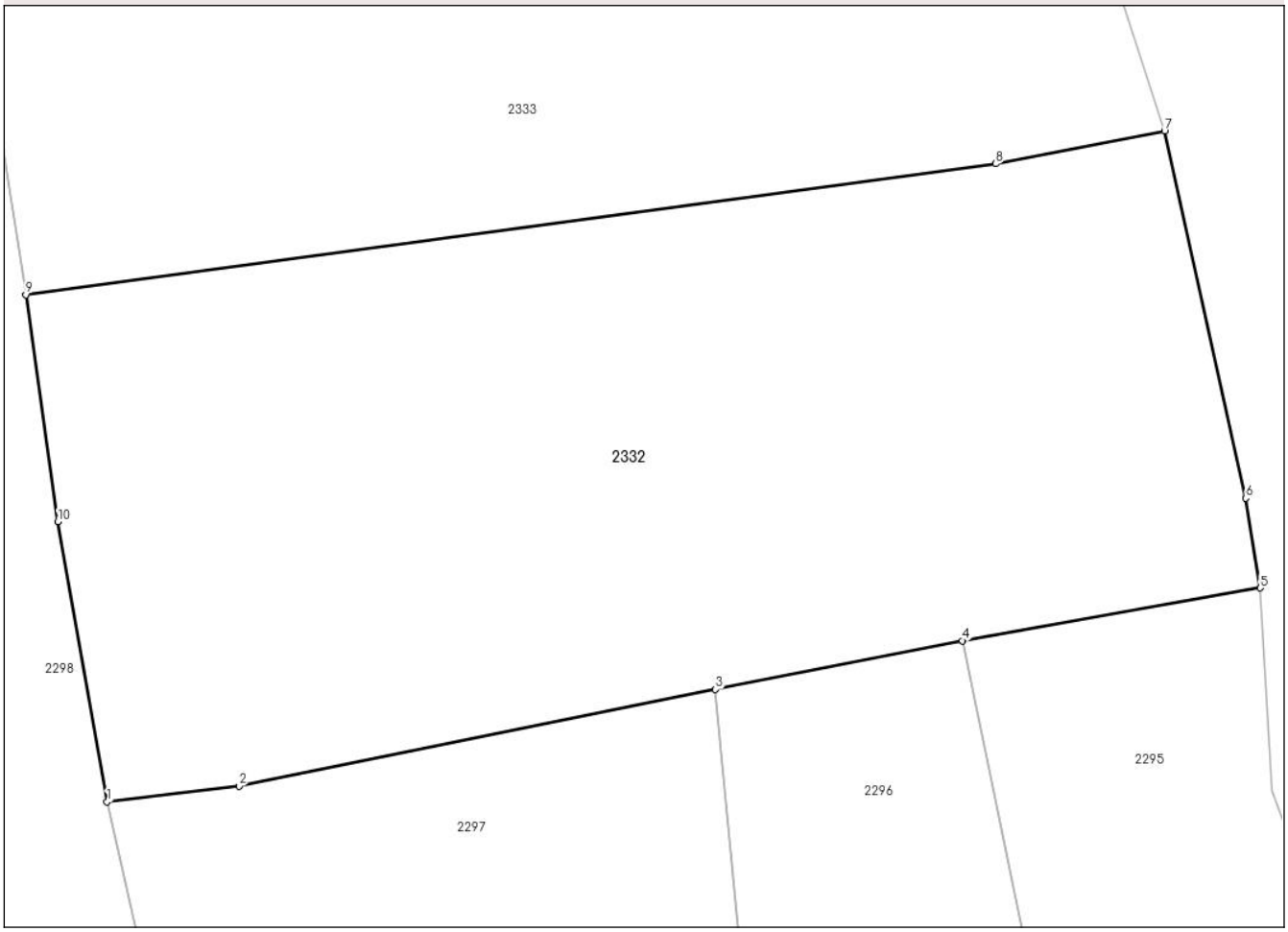

Date referitoare la teren

Crt	Categorie folosință	Intra vilan	Suprafaţa (mp)	Tarla	Parcelă	Nr. topo	Observaţii / Referinţe
1	faneata	NU	4.257	-	-	Parte din top 312,312/a Parvova	Denumire de loc: Criva (Campu Carasului).

Lungime Segmente
1) Valorile lungimilor segmentelor sunt obţinute din proiecţie în plan.

Punct început	X / Y	Punct sfârşit	X / Y	Lungime segment (** (m)
1	277.665,716 392.856,405	2	277.677,144 392.857,75	11.507
2	277.677,144 392.857,75	3	277.718,399 392.866,118	42.095
3	277.718,399 392.866,118	4	277.739,762 392.870,331	21.775
4	277.739,762 392.870,331	5	277.765,567 392.874,885	26.203

Document care conține date cu caracter personal, protejat de prevederile Regulamentului (UE) nr. 679/2016 și Legii 190/2018

Punct început	X / Y	Punct sfârşit	X / Y	Lungime segment (** (m)
5	277.765,567 392.874,885	6	277.764,308 392.882,664	7.881
6	277.764,308 392.882,664	7	277.757,287 392.914,401	32.504
7	277.757,287 392.914,401	8	277.742,648 392.911,574	14.909
8	277.742,648 392.911,574	9	277.658,689 392.900,258	84.718
9	277.658,689 392.900,258	10	277.661,447 392.880,63	19.82
10	277.661,447 392.880,63	1	277.665,716 392.856,405	24.598

** Lungimile segmentelor sunt determinate în planul de proiecţie Stereo 70 şi sunt rotunjite la 1 milimetru.
*** Distanţa dintre puncte este formată din segmente cumulate ce sunt mai mici decât valoarea 1 milimetru.

Document care conține date cu caracter personal, protejat de prevederile Regulamentului (UE) nr. 679/2016 și Legii 190/2018

DATE DESPRE IMOBILUL NR. 2333

Oficiul de Cadastru şi Publicitate Imobiliară CARAS-SEVERIN
Biroul de Cadastru şi Publicitate Imobiliară Oravita

A. Partea I. Descrierea imobilului

Nr. CF vechi:277 Parvova
Nr. topografic:312/a/2 Parvova

TEREN Extravilan

Adresa: Jud. Caraș-Severin

Nr. Crt	Nr cadastral Nr. topografic	Suprafaţa* (mp)	Observaţii / Referinţe
A1	30283	3.339	Sector cadastral:14 Teren neimprejmuit;

B. Partea II. Proprietari şi acte

Inscrieri privitoare la dreptul de proprietate şi alte drepturi reale		Referinţe
311 / 15/06/2004		
Act Notarial nr. 0, din 15/06/2004 emis de -;		
B1	cu interdictie de instrainare si grevare in favoarea lui ; MIULESCU PETRU.	A1
	OBSERVATII: (provenita din conversia CF 277- PIRVOVA)	
9669 / 09/03/2022		
Act Notarial nr. 2349, din 22/11/2021 emis de BNP Truti Dorel Grigore (act notarial nr 2350 din 22.11.2021, emis de Truti Dorel Grigore;act notarial nr 10 din 06.05.2022, emis de Truti Dorel Grigore);		
B2	Intabulare, drept de PROPRIETATE, donatie, dobandit prin Conventie, cota actuala 1/1000	A1
	1) **CANEA ELISEI**, bun comun cu sotia	
Act Notarial nr. 2350, din 22/11/2021 emis de BNP Truti Dorel Grigore;		
B3	Intabulare, drept de PROPRIETATE, cumpărare, dobandit prin Conventie, cota actuala 999/1000	A1
	1) **CANEA ELISEI** 2) **CANEA GEORGIANA-ANDREEA**, n. Natruiu	
B4	se respinge radierea interdicției de înstrăinare și grevare înscrisă sub B2 în favoarea lui Miulescu Petru întrucât acest serviciu nu a fost tarifat.	A1

C. Partea III. SARCINI .

Inscrieri privind dezmembramintele dreptului de proprietate, drepturi reale de garanţie şi sarcini	Referinţe
NU SUNT	

Document care conține date cu caracter personal, protejat de prevederile Regulamentului (UE) nr. 679/2016 și Legii 190/2018

Anexa Nr. 1 La Partea I

Teren

Nr cadastral	Suprafaţa (mp)*	Observaţii / Referinţe
30283	3.339	

* Suprafaţa este determinată in planul de proiecţie Stereo 70.

DETALII LINIARE IMOBIL

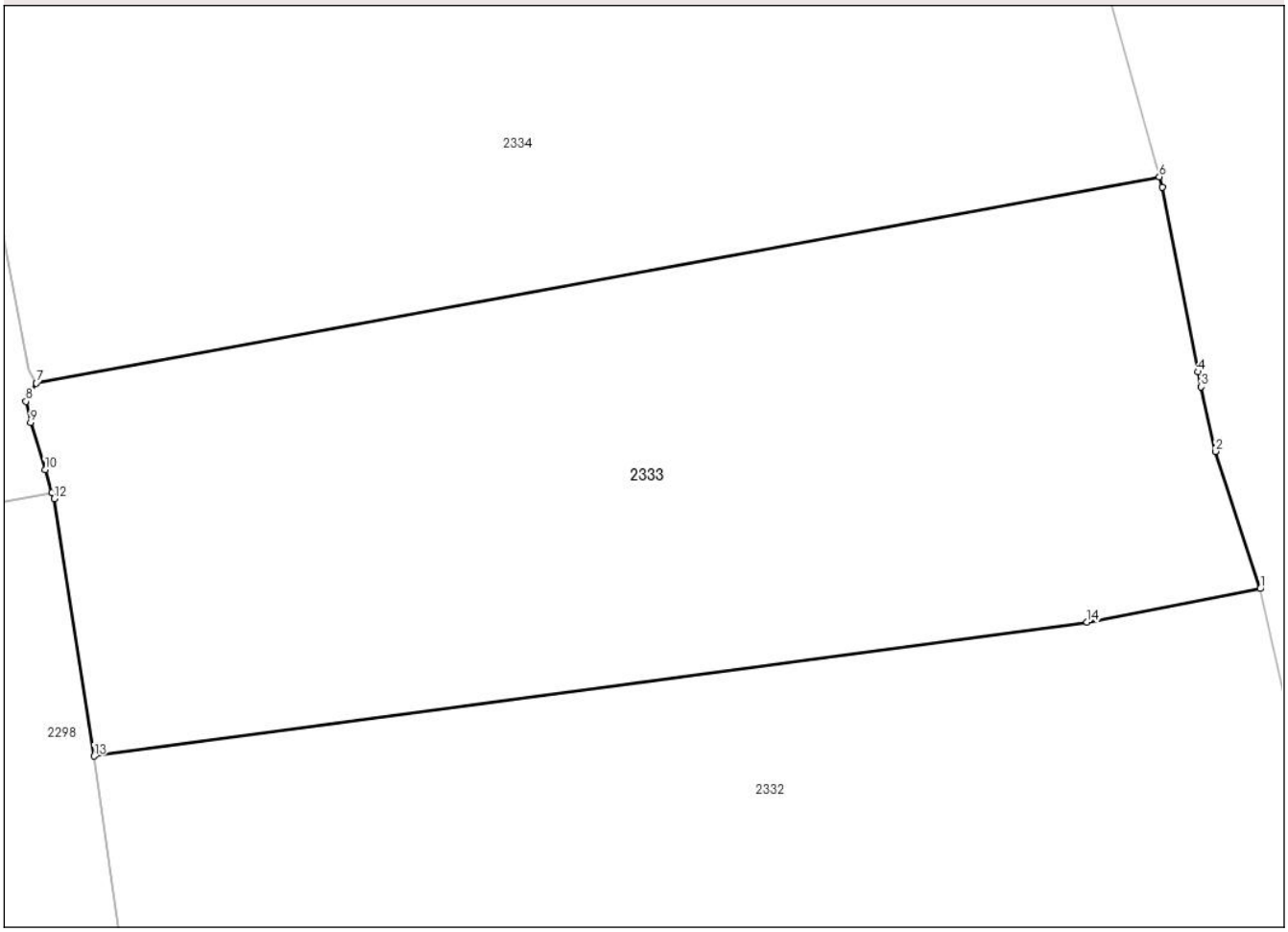

Date referitoare la teren

Crt	Categorie folosință	Intra vilan	Suprafaţa (mp)	Tarla	Parcelă	Nr. topo	Observaţii / Referinţe
1	faneata	NU	3.339	-	-	312/a/2 Parvova	Denumire de loc: Criva (Campu Carasului).

Lungime Segmente
1) Valorile lungimilor segmentelor sunt obţinute din proiecţie în plan.

Punct început	X / Y	Punct sfârşit	X / Y	Lungime segment (** (m)
1	277.757,287 392.914,401	2	277.753,497 392.925,997	12.2
2	277.753,497 392.925,997	3	277.752,287 392.931,434	5.571
3	277.752,287 392.931,434	4	277.752,015 392.932,703	1.298
4	277.752,015 392.932,703	5	277.749,0 392.948,322	15.908
5	277.749,0 392.948,322	6	277.748,758 392.949,188	0.899

Document care conține date cu caracter personal, protejat de prevederile Regulamentului (UE) nr. 679/2016 și Legii 190/2018

Punct început	X / Y	Punct sfârşit	X / Y	Lungime segment (** (m)
6	277.748,758 392.949,188	7	277.653,798 392.931,765	96.544
7	277.653,798 392.931,765	8	277.652,92 392.930,218	1.779
8	277.652,92 392.930,218	9	277.653,318 392.928,439	1.823
9	277.653,318 392.928,439	10	277.654,536 392.924,448	4.172
10	277.654,536 392.924,448	11	277.655,142 392.922,52	2.021
11	277.655,142 392.922,52	12	277.655,304 392.921,993	0.551
12	277.655,304 392.921,993	13	277.658,689 392.900,258	21.998
13	277.658,689 392.900,258	14	277.742,648 392.911,574	84.718
14	277.742,648 392.911,574	1	277.757,287 392.914,401	14.909

** Lungimile segmentelor sunt determinate în planul de proiecţie Stereo 70 şi sunt rotunjite la 1 milimetru.
*** Distanţa dintre puncte este formată din segmente cumulate ce sunt mai mici decât valoarea 1 milimetru.

Document care conține date cu caracter personal, protejat de prevederile Regulamentului (UE) nr. 679/2016 și Legii 190/2018

DATE DESPRE IMOBILUL NR. 2334

Oficiul de Cadastru şi Publicitate Imobiliară CARAS-SEVERIN
Biroul de Cadastru şi Publicitate Imobiliară Oravita

A. Partea I. Descrierea imobilului

Nr. CF vechi:Parte din CF 347,481,449,1335, 439 Parvova
Nr. topografic:Parte din top 312,312/a Parvova

TEREN Extravilan

Adresa: Jud. Caraș-Severin

Nr. Crt	Nr cadastral Nr. topografic	Suprafaţa* (mp)	Observaţii / Referinţe
A1		5.231	Sector cadastral:14 Teren neimprejmuit;

B. Partea II. Proprietari şi acte

Inscrieri privitoare la dreptul de proprietate şi alte drepturi reale		Referinţe
1 / 01/11/2024		
Act Normativ nr. 7, din 24/06/1996 emis de PARLAMENT (lege);		
B1	Intabulare, drept de PROPRIETATE, dobandit prin Lege, cota actuala 1/1	A1
	1) **NEIDENTIFICAT NEIDENTIFICAT**	
2 / 01/11/2024		
Act Normativ nr. 7, din 24/06/1996 emis de PARLAMENT (lege (Adeverinta nr.850/11.12.2024 emisa de Primaria Lapusnicel));		
B2	Se noteaza posesia faptica in favoarea lui	A1
	1) **PAIDOLA STANA-MAGDALENA**	

C. Partea III. SARCINI .

Inscrieri privind dezmembramintele dreptului de proprietate, drepturi reale de garanţie şi sarcini	Referinţe
NU SUNT	

Anexa Nr. 1 La Partea I

Teren

Nr cadastral	Suprafaţa (mp)*	Observaţii / Referinţe
	5.231	

* Suprafaţa este determinată in planul de proiecţie Stereo 70.

DETALII LINIARE IMOBIL

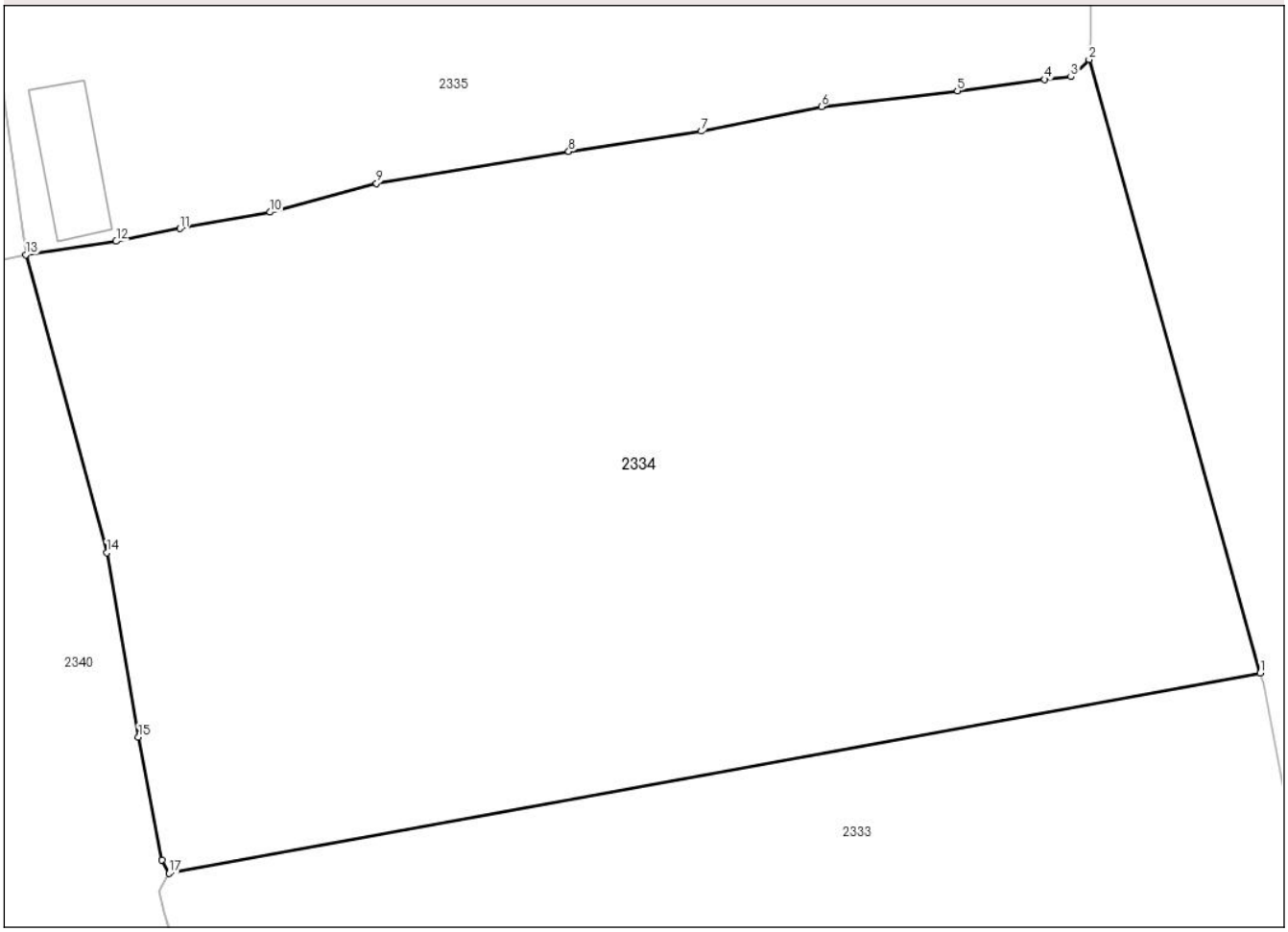

Date referitoare la teren

Crt	Categorie folosință	Intra vilan	Suprafaţa (mp)	Tarla	Parcelă	Nr. topo	Observaţii / Referinţe
1	arabil	NU	917	-	-	Parte din top 312,312/a Parvova	Denumire de loc: Criva (Campu Carasului).
2	livada	NU	4.314	-	-	Parte din top 312,312/a Parvova	Denumire de loc: Criva (Campu Carasului).

Lungime Segmente
1) Valorile lungimilor segmentelor sunt obţinute din proiecţie în plan.

Punct început	X / Y	Punct sfârşit	X / Y	Lungime segment (** (m)
1	277.748,758 392.949,188	2	277.733,859 393.002,528	55.382
2	277.733,859 393.002,528	3	277.732,283 393.001,023	2.179
3	277.732,283 393.001,023	4	277.730,006 393.000,791	2.289

Document care conține date cu caracter personal, protejat de prevederile Regulamentului (UE) nr. 679/2016 și Legii 190/2018

Punct început	X / Y	Punct sfârşit	X / Y	Lungime segment (** (m)
4	277.730,006 393.000,791	5	277.722,394 392.999,811	7.675
5	277.722,394 392.999,811	6	277.710,563 392.998,429	11.911
6	277.710,563 392.998,429	7	277.700,112 392.996,289	10.668
7	277.700,112 392.996,289	8	277.688,574 392.994,528	11.672
8	277.688,574 392.994,528	9	277.671,852 392.991,742	16.953
9	277.671,852 392.991,742	10	277.662,572 392.989,251	9.609
10	277.662,572 392.989,251	11	277.654,736 392.987,821	7.965
11	277.654,736 392.987,821	12	277.649,181 392.986,725	5.662
12	277.649,181 392.986,725	13	277.641,327 392.985,552	7.941
13	277.641,327 392.985,552	14	277.648,37 392.959,649	26.844
14	277.648,37 392.959,649	15	277.651,132 392.943,616	16.269
15	277.651,132 392.943,616	16	277.653,177 392.932,932	10.878
16	277.653,177 392.932,932	17	277.653,798 392.931,765	1.322
17	277.653,798 392.931,765	1	277.748,758 392.949,188	96.544

** Lungimile segmentelor sunt determinate în planul de proiecţie Stereo 70 şi sunt rotunjite la 1 milimetru.
*** Distanţa dintre puncte este formată din segmente cumulate ce sunt mai mici decât valoarea 1 milimetru.

Document care conține date cu caracter personal, protejat de prevederile Regulamentului (UE) nr. 679/2016 și Legii 190/2018

DATE DESPRE IMOBILUL NR. 2335

Oficiul de Cadastru şi Publicitate Imobiliară CARAS-SEVERIN
Biroul de Cadastru şi Publicitate Imobiliară Oravita

A. Partea I. Descrierea imobilului

Nr. CF vechi:Parte din CF 347,481,449,1335, 439 Parvova
Nr. topografic:Parte din top 312,312/a Parvova

TEREN Extravilan

Adresa: Jud. Caraș-Severin

Nr. Crt	Nr cadastral Nr. topografic	Suprafaţa* (mp)	Observaţii / Referinţe
A1		6.619	Sector cadastral:14 Teren imprejmuit;

Construcţii

Crt	Nr cadastral Nr. topografic	Adresa	Observaţii / Referinţe
A1.1		Jud. Caraș-Severin	Nr. niveluri:1; S. construita la sol:64 mp; S. construita desfasurata:64 mp; casa
A1.2		Jud. Caraș-Severin	Nr. niveluri:1; S. construita la sol:34 mp; S. construita desfasurata:34 mp; anexa

B. Partea II. Proprietari şi acte

Inscrieri privitoare la dreptul de proprietate şi alte drepturi reale		Referinţe
1 / 01/11/2024		
Act Normativ nr. 7, din 24/06/1996 emis de PARLAMENT (lege);		
B1	Intabulare, drept de PROPRIETATE, dobandit prin Lege, cota actuala 1/1	A1
	1) **NEIDENTIFICAT NEIDENTIFICAT**	
2 / 01/11/2024		
Act Normativ nr. 7, din 24/06/1996 emis de PARLAMENT (lege (Adeverinta nr.845/11.12.2024 emisa de Primaria Lapusnicel));		
B2	Se noteaza posesia faptica in favoarea lui	A1
	1) **TUNEA FILIP**	
3 / 01/11/2024		
Act Normativ nr. 7, din 24/06/1996 emis de PARLAMENT (lege);		
B3	Intabulare, drept de PROPRIETATE, dobandit prin Lege, cota actuala 1/1	A1.1, A1.2
	1) **TUNEA FILIP**	

C. Partea III. SARCINI .

Inscrieri privind dezmembramintele dreptului de proprietate, drepturi reale de garanţie şi sarcini	Referinţe
NU SUNT	

Document care conține date cu caracter personal, protejat de prevederile Regulamentului (UE) nr. 679/2016 și Legii 190/2018

Anexa Nr. 1 La Partea I

Teren

Nr cadastral	Suprafaţa (mp)*	Observaţii / Referinţe
	6.619	

* Suprafaţa este determinată in planul de proiecţie Stereo 70.

DETALII LINIARE IMOBIL

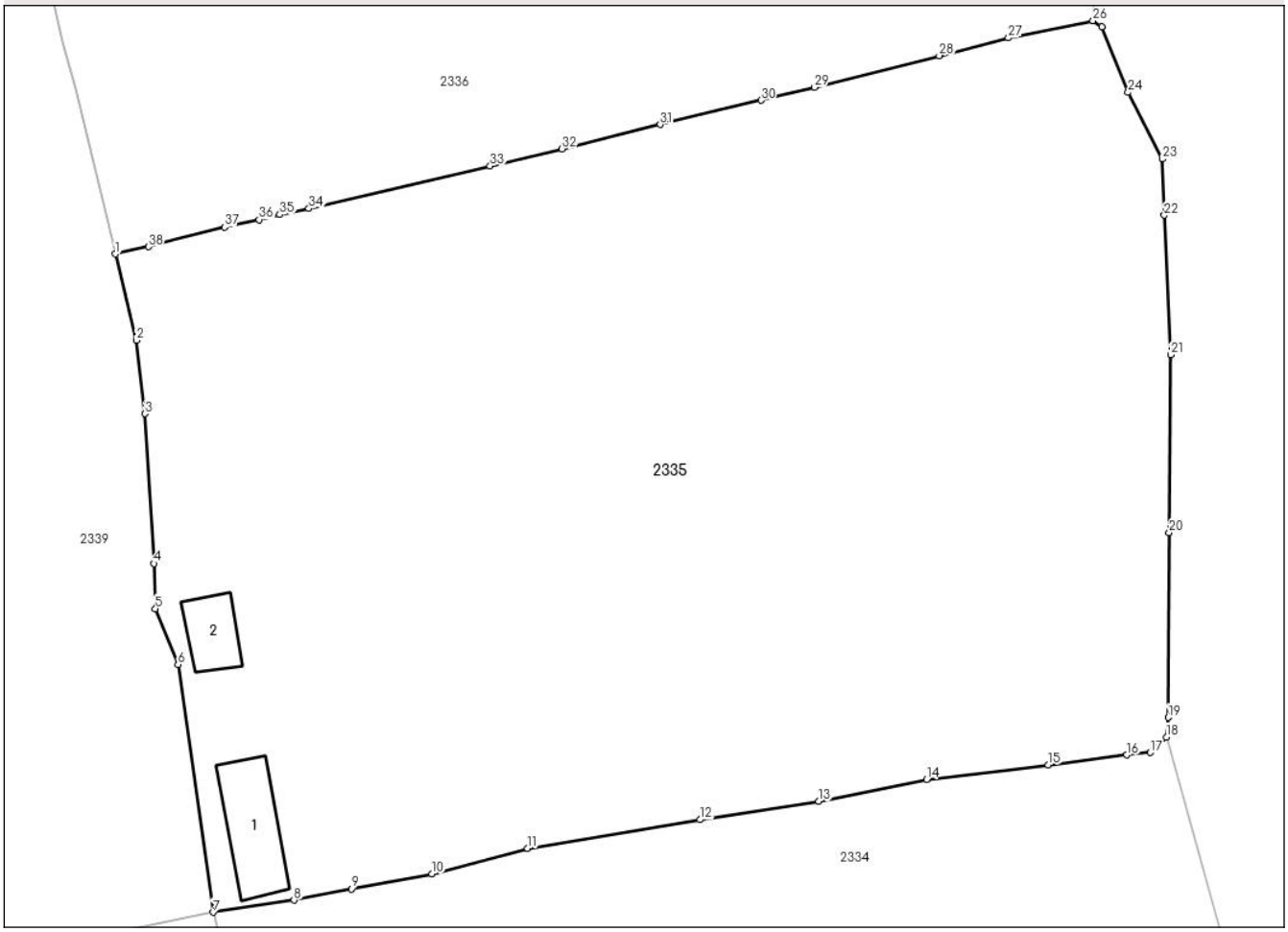

Date referitoare la teren

Crt	Categorie folosinţă	Intra vilan	Suprafaţa (mp)	Tarla	Parcelă	Nr. topo	Observaţii / Referinţe
1	livada	NU	6.619	-	-	Parte din top 312,312/a Parvova	Denumire de loc: Criva (Campu Carasului).

Date referitoare la construcţii

Crt	Număr	Destinaţie construcţie	Supraf. (mp)	Situaţie juridică	Observaţii / Referinţe
A1.1		constructii de locuinte	64	Cu acte	Nr. niveluri:1; S. construita la sol:64 mp; S. construita desfasurata:64 mp; casa
A1.2		constructii anexa	34	Cu acte	Nr. niveluri:1; S. construita la sol:34 mp; S. construita desfasurata:34 mp; anexa

Lungime Segmente

1) Valorile lungimilor segmentelor sunt obţinute din proiecţie în plan.

Punct început	X / Y	Punct sfârşit	X / Y	Lungime segment (** (m)
1	277.631,856 393.049,36	2	277.633,86 393.040,989	8.608
3	277.634,717 393.033,878	4	277.635,562 393.019,355	14.547

Punct început	X / Y	Punct sfârşit	X / Y	Lungime segment (** (m)
2	277.633,86 393.040,989	3	277.634,717 393.033,878	7.163
4	277.635,562 393.019,355	5	277.635,73 393.014,97	4.389

Document care conține date cu caracter personal, protejat de prevederile Regulamentului (UE) nr. 679/2016 și Legii 190/2018

Punct început	X / Y	Punct sfârşit	X / Y	Lungime segment (** (m)
5	277.635,73 393.014,97	6	277.637,916 393.009,563	5.831
7	277.641,327 392.985,552	8	277.649,181 392.986,725	7.941
9	277.654,736 392.987,821	10	277.662,572 392.989,251	7.965
11	277.671,852 392.991,742	12	277.688,574 392.994,528	16.953
13	277.700,112 392.996,289	14	277.710,563 392.998,429	10.668
15	277.722,394 392.999,811	16	277.730,006 393.000,791	7.675
17	277.732,283 393.001,023	18	277.733,859 393.002,528	2.179
19	277.734,019 393.004,441	20	277.734,119 393.022,359	17.918
21	277.734,251 393.039,587	22	277.733,638 393.053,127	13.554
23	277.733,463 393.058,569	24	277.730,131 393.065,034	7.273
25	277.727,593 393.071,395	26	277.726,726 393.071,983	1.048
27	277.718,519 393.070,309	28	277.711,807 393.068,59	6.929
29	277.699,7 393.065,521	30	277.694,501 393.064,271	5.347
31	277.684,713 393.061,924	32	277.675,189 393.059,564	9.812
33	277.668,205 393.057,893	34	277.650,62 393.053,768	18.063
35	277.647,807 393.053,175	36	277.645,78 393.052,701	2.082
37	277.642,436 393.051,98	38	277.635,038 393.050,064	7.642

Punct început	X / Y	Punct sfârşit	X / Y	Lungime segment (** (m)
6	277.637,916 393.009,563	7	277.641,327 392.985,552	24.252
8	277.649,181 392.986,725	9	277.654,736 392.987,821	5.662
10	277.662,572 392.989,251	11	277.671,852 392.991,742	9.609
12	277.688,574 392.994,528	13	277.700,112 392.996,289	11.672
14	277.710,563 392.998,429	15	277.722,394 392.999,811	11.911
16	277.730,006 393.000,791	17	277.732,283 393.001,023	2.289
18	277.733,859 393.002,528	19	277.734,019 393.004,441	1.919
20	277.734,119 393.022,359	21	277.734,251 393.039,587	17.229
22	277.733,638 393.053,127	23	277.733,463 393.058,569	5.445
24	277.730,131 393.065,034	25	277.727,593 393.071,395	6.848
26	277.726,726 393.071,983	27	277.718,519 393.070,309	8.376
28	277.711,807 393.068,59	29	277.699,7 393.065,521	12.49
30	277.694,501 393.064,271	31	277.684,713 393.061,924	10.065
32	277.675,189 393.059,564	33	277.668,205 393.057,893	7.181
34	277.650,62 393.053,768	35	277.647,807 393.053,175	2.875
36	277.645,78 393.052,701	37	277.642,436 393.051,98	3.421
38	277.635,038 393.050,064	1	277.631,856 393.049,36	3.259

** Lungimile segmentelor sunt determinate în planul de proiecţie Stereo 70 şi sunt rotunjite la 1 milimetru.
*** Distanţa dintre puncte este formată din segmente cumulate ce sunt mai mici decât valoarea 1 milimetru.

Document care conține date cu caracter personal, protejat de prevederile Regulamentului (UE) nr. 679/2016 și Legii 190/2018

DATE DESPRE IMOBILUL NR. 2336

Oficiul de Cadastru şi Publicitate Imobiliară CARAS-SEVERIN
Biroul de Cadastru şi Publicitate Imobiliară Oravita

A. Partea I. Descrierea imobilului

Nr. CF vechi:Parte din CF 347,481,449,1335, 439 Parvova
Nr. topografic:Parte din top 312,312/a Parvova

TEREN Extravilan

Adresa: Jud. Caraș-Severin

Nr. Crt	Nr cadastral Nr. topografic	Suprafaţa* (mp)	Observaţii / Referinţe
A1		3.121	Sector cadastral:14 Teren neimprejmuit;

B. Partea II. Proprietari şi acte

Inscrieri privitoare la dreptul de proprietate şi alte drepturi reale		Referinţe
1 / 01/11/2024		
Act Normativ nr. 7, din 24/06/1996 emis de PARLAMENT (lege);		
B1	Intabulare, drept de PROPRIETATE, dobandit prin Lege, cota actuala 1/1	A1
	1) **NEIDENTIFICAT NEIDENTIFICAT**	
2 / 01/10/2024		
Act Normativ nr. 7, din 24/06/1996 emis de PARLAMENT (lege (Adeverinta nr.843/11.12.2024 emisa de Primaria Lapusnicel));		
B2	Se noteaza posesia faptica in favoarea lui	A1
	1) **PAIDOLA NICOLAE**	

C. Partea III. SARCINI .

Inscrieri privind dezmembramintele dreptului de proprietate, drepturi reale de garanţie şi sarcini	Referinţe
NU SUNT	

Anexa Nr. 1 La Partea I

Teren

Nr cadastral	Suprafaţa (mp)*	Observaţii / Referinţe
	3.121	

* Suprafaţa este determinată in planul de proiecţie Stereo 70.

DETALII LINIARE IMOBIL

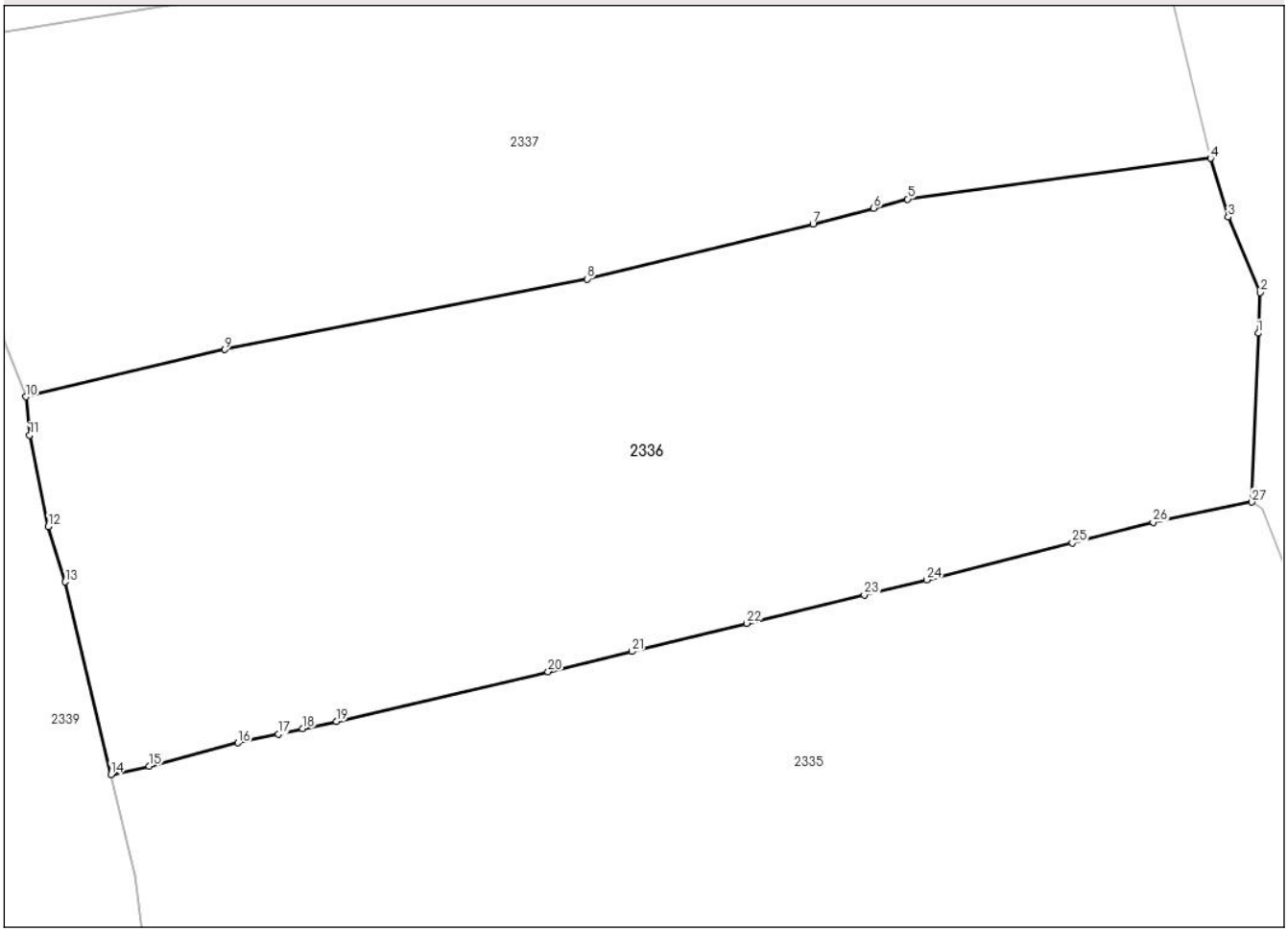

Date referitoare la teren

Crt	Categorie folosință	Intra vilan	Suprafaţa (mp)	Tarla	Parcelă	Nr. topo	Observaţii / Referinţe
1	arabil	NU	3.121	-	-	Parte din top 312,312/a Parvova	Denumire de loc: Criva (Campu Carasului).

Lungime Segmente

1) Valorile lungimilor segmentelor sunt obţinute din proiecţie în plan.

Punct început	X / Y	Punct sfârşit	X / Y	Lungime segment (** (m)
1	277.727,259 393.086,013	2	277.727,431 393.089,388	3.379
3	277.724,758 393.095,664	4	277.723,288 393.100,522	5.075
5	277.698,114 393.097,154	6	277.695,294 393.096,398	2.919
7	277.690,238 393.095,082	8	277.671,453 393.090,51	19.333

Punct început	X / Y	Punct sfârşit	X / Y	Lungime segment (** (m)
2	277.727,431 393.089,388	3	277.724,758 393.095,664	6.822
4	277.723,288 393.100,522	5	277.698,114 393.097,154	25.398
6	277.695,294 393.096,398	7	277.690,238 393.095,082	5.224
8	277.671,453 393.090,51	9	277.641,337 393.084,65	30.681

Document care conține date cu caracter personal, protejat de prevederile Regulamentului (UE) nr. 679/2016 și Legii 190/2018

Punct început	X / Y	Punct sfârşit	X / Y	Lungime segment (** (m)
9	277.641,337 393.084,65	10	277.624,792 393.080,726	17.004
11	277.625,093 393.077,541	12	277.626,649 393.069,948	7.751
13	277.628,045 393.065,354	14	277.631,856 393.049,36	16.441
15	277.635,038 393.050,064	16	277.642,436 393.051,98	7.642
17	277.645,78 393.052,701	18	277.647,807 393.053,175	2.082
19	277.650,62 393.053,768	20	277.668,205 393.057,893	18.063
21	277.675,189 393.059,564	22	277.684,713 393.061,924	9.812
23	277.694,501 393.064,271	24	277.699,7 393.065,521	5.347
25	277.711,807 393.068,59	26	277.718,519 393.070,309	6.929
27	277.726,726 393.071,983	1	277.727,259 393.086,013	14.04

Punct început	X / Y	Punct sfârşit	X / Y	Lungime segment (** (m)
10	277.624,792 393.080,726	11	277.625,093 393.077,541	3.2
12	277.626,649 393.069,948	13	277.628,045 393.065,354	4.802
14	277.631,856 393.049,36	15	277.635,038 393.050,064	3.259
16	277.642,436 393.051,98	17	277.645,78 393.052,701	3.421
18	277.647,807 393.053,175	19	277.650,62 393.053,768	2.875
20	277.668,205 393.057,893	21	277.675,189 393.059,564	7.181
22	277.684,713 393.061,924	23	277.694,501 393.064,271	10.065
24	277.699,7 393.065,521	25	277.711,807 393.068,59	12.49
26	277.718,519 393.070,309	27	277.726,726 393.071,983	8.376

** Lungimile segmentelor sunt determinate în planul de proiecţie Stereo 70 şi sunt rotunjite la 1 milimetru.
*** Distanţa dintre puncte este formată din segmente cumulate ce sunt mai mici decât valoarea 1 milimetru.

Document care conține date cu caracter personal, protejat de prevederile Regulamentului (UE) nr. 679/2016 și Legii 190/2018

DATE DESPRE IMOBILUL NR. 2337

Oficiul de Cadastru şi Publicitate Imobiliară CARAS-SEVERIN
Biroul de Cadastru şi Publicitate Imobiliară Oravita

A. Partea I. Descrierea imobilului

Nr. CF vechi:Parte din CF 347,481,449,1335, 439 Parvova
Nr. topografic:Parte din top 312,312/a Parvova

TEREN Extravilan

Adresa: Jud. Caraș-Severin

Nr. Crt	Nr cadastral Nr. topografic	Suprafaţa* (mp)	Observaţii / Referinţe
A1		3.053	Sector cadastral:14 Teren neimprejmuit;

B. Partea II. Proprietari şi acte

Inscrieri privitoare la dreptul de proprietate şi alte drepturi reale		Referinţe
1 / 01/11/2024		
Act Normativ nr. 7, din 24/06/1996 emis de PARLAMENT (lege);		
B1	Intabulare, drept de PROPRIETATE, dobandit prin Lege, cota actuala 1/1	A1
	1) **NEIDENTIFICAT NEIDENTIFICAT**	
2 / 01/11/2024		
Act Normativ nr. 7, din 24/06/1996 emis de PARLAMENT (lege (Adeverinta nr.849/11.12.2024 emisa de Primaria Lapusnicel));		
B2	Se noteaza posesia faptica in favoarea lui	A1
	1) **TUNEA ILIE**	

C. Partea III. SARCINI .

Inscrieri privind dezmembramintele dreptului de proprietate, drepturi reale de garanţie şi sarcini	Referinţe
NU SUNT	

Anexa Nr. 1 La Partea I

Teren

Nr cadastral	Suprafaţa (mp)*	Observaţii / Referinţe
	3.053	

* Suprafaţa este determinată in planul de proiecţie Stereo 70.

DETALII LINIARE IMOBIL

Date referitoare la teren

Crt	Categorie folosință	Intra vilan	Suprafaţa (mp)	Tarla	Parcelă	Nr. topo	Observaţii / Referinţe
1	faneata	NU	3.053	-	-	Parte din top 312,312/a Parvova	Denumire de loc: Criva (Campu Carasului).

Lungime Segmente

1) Valorile lungimilor segmentelor sunt obţinute din proiecţie în plan.

Punct început	X / Y	Punct sfârşit	X / Y	Lungime segment (** (m)
1	277.718,17 393.121,755	2	277.716,922 393.129,414	7.759
2	277.716,922 393.129,414	3	277.699,943 393.129,142	16.981
3	277.699,943 393.129,142	4	277.686,156 393.126,045	14.13
4	277.686,156 393.126,045	5	277.641,632 393.114,012	46.122

Document care conține date cu caracter personal, protejat de prevederile Regulamentului (UE) nr. 679/2016 și Legii 190/2018

Punct început	X / Y	Punct sfârşit	X / Y	Lungime segment (** (m)
5	277.641,632 393.114,012	6	277.617,23 393.110,122	24.71
6	277.617,23 393.110,122	7	277.619,329 393.099,214	11.107
7	277.619,329 393.099,214	8	277.621,24 393.093,906	5.641
8	277.621,24 393.093,906	9	277.621,966 393.091,353	2.654
9	277.621,966 393.091,353	10	277.623,029 393.085,338	6.109
10	277.623,029 393.085,338	11	277.624,792 393.080,726	4.937
11	277.624,792 393.080,726	12	277.641,337 393.084,65	17.004
12	277.641,337 393.084,65	13	277.671,453 393.090,51	30.681
13	277.671,453 393.090,51	14	277.690,238 393.095,082	19.333
14	277.690,238 393.095,082	15	277.695,294 393.096,398	5.224
15	277.695,294 393.096,398	16	277.698,114 393.097,154	2.919
16	277.698,114 393.097,154	17	277.723,288 393.100,522	25.398
17	277.723,288 393.100,522	1	277.718,17 393.121,755	21.842

** Lungimile segmentelor sunt determinate în planul de proiecţie Stereo 70 şi sunt rotunjite la 1 milimetru.
*** Distanţa dintre puncte este formată din segmente cumulate ce sunt mai mici decât valoarea 1 milimetru.

Document care conține date cu caracter personal, protejat de prevederile Regulamentului (UE) nr. 679/2016 și Legii 190/2018

DATE DESPRE IMOBILUL NR. 2338

Oficiul de Cadastru şi Publicitate Imobiliară CARAS-SEVERIN
Biroul de Cadastru şi Publicitate Imobiliară Oravita

A. Partea I. Descrierea imobilului

TEREN Extravilan

Adresa: Jud. Caraş-Severin

Nr. Crt	Nr cadastral Nr. topografic	Suprafaţa* (mp)	Observaţii / Referinţe
A1		378	Sector cadastral:14 Teren neimprejmuit;

B. Partea II. Proprietari şi acte

Inscrieri privitoare la dreptul de proprietate şi alte drepturi reale		Referinţe
1 / 01/11/2024		
Act Normativ nr. 7, din 24/06/1996 emis de PARLAMENT (lege);		
B1	Inscrierea posesiei, drept de PROPRIETATE, dobandit prin Lege, cota actuala 1/1	A1
	1) **NEIDENTIFICAT NEIDENTIFICAT**	
2 / 01/11/2024		
Act Normativ nr. 7, din 24/06/1996 emis de PARLAMENT (, art.13);		
B2	Se noteaza mentiunea proprietar neidentificat	A1

C. Partea III. SARCINI .

Inscrieri privind dezmembramintele dreptului de proprietate, drepturi reale de garanţie şi sarcini	Referinţe
NU SUNT	

Document care conține date cu caracter personal, protejat de prevederile Regulamentului (UE) nr. 679/2016 și Legii 190/2018

Anexa Nr. 1 La Partea I

Teren

Nr cadastral	Suprafaţa (mp)*	Observaţii / Referinţe
	378	

* Suprafaţa este determinată in planul de proiecţie Stereo 70.

DETALII LINIARE IMOBIL

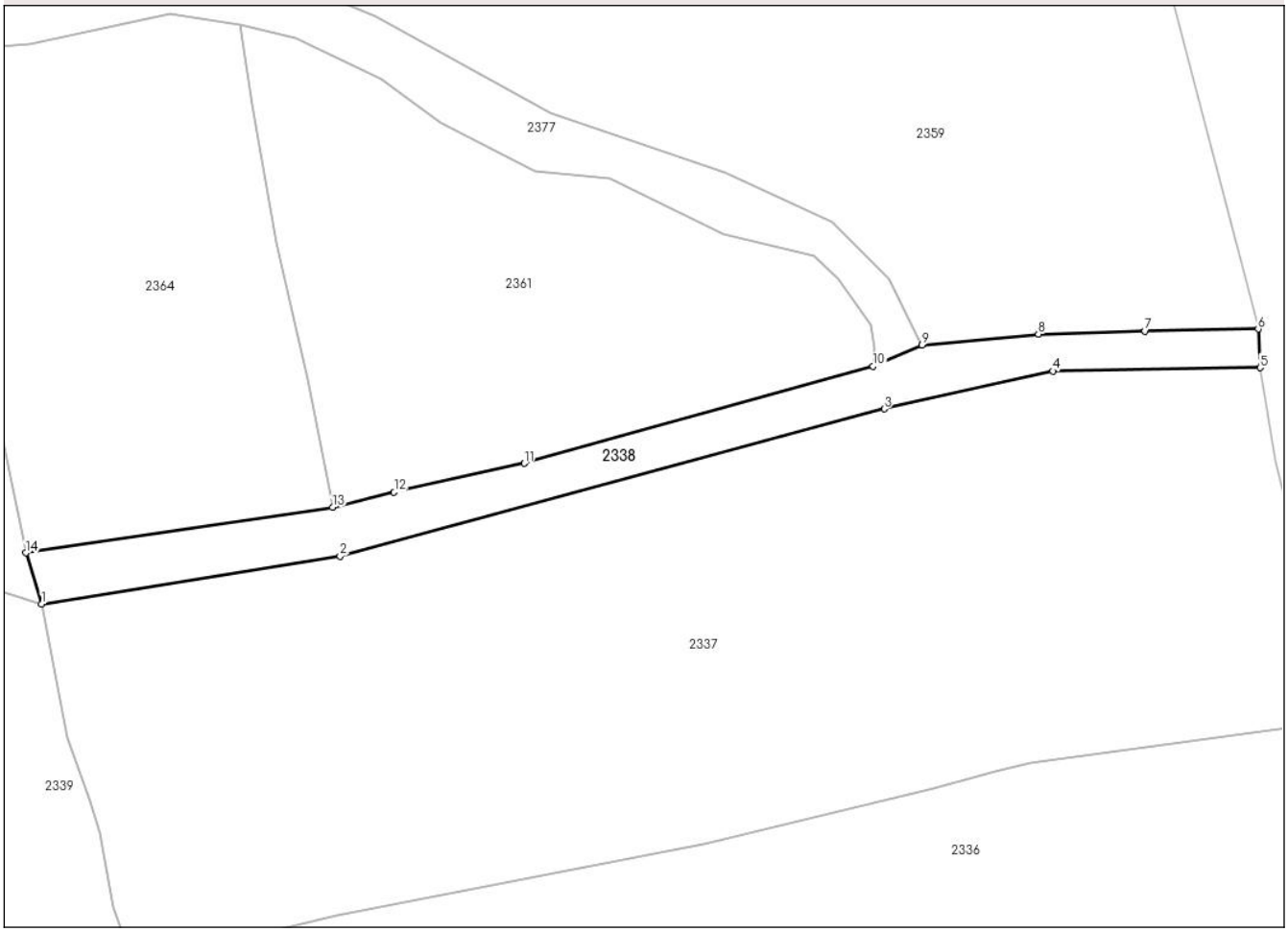

Date referitoare la teren

Crt	Categorie folosință	Intra vilan	Suprafaţa (mp)	Tarla	Parcelă	Nr. topo	Observaţii / Referinţe
1	drum	NU	378	-	-	-	

Lungime Segmente
1) Valorile lungimilor segmentelor sunt obţinute din proiecţie în plan.

Punct început	X / Y	Punct sfârşit	X / Y	Lungime segment (** (m)
1	277.617,23 393.110,122	2	277.641,632 393.114,012	24.71
2	277.641,632 393.114,012	3	277.686,156 393.126,045	46.122
3	277.686,156 393.126,045	4	277.699,943 393.129,142	14.13
4	277.699,943 393.129,142	5	277.716,922 393.129,414	16.981
5	277.716,922 393.129,414	6	277.716,749 393.132,572	3.163

Document care conține date cu caracter personal, protejat de prevederile Regulamentului (UE) nr. 679/2016 și Legii 190/2018

Punct început	X / Y	Punct sfârşit	X / Y	Lungime segment (** (m)
6	277.716,749 393.132,572	7	277.707,496 393.132,422	9.255
7	277.707,496 393.132,422	8	277.698,774 393.132,171	8.725
8	277.698,774 393.132,171	9	277.689,258 393.131,255	9.56
9	277.689,258 393.131,255	10	277.685,257 393.129,536	4.355
10	277.685,257 393.129,536	11	277.656,704 393.121,603	29.634
11	277.656,704 393.121,603	12	277.646,059 393.119,245	10.903
12	277.646,059 393.119,245	13	277.641,021 393.118,012	5.187
13	277.641,021 393.118,012	14	277.615,933 393.114,281	25.364
14	277.615,933 393.114,281	1	277.617,23 393.110,122	4.357

** Lungimile segmentelor sunt determinate în planul de proiecţie Stereo 70 şi sunt rotunjite la 1 milimetru.
*** Distanţa dintre puncte este formată din segmente cumulate ce sunt mai mici decât valoarea 1 milimetru.

Document care conține date cu caracter personal, protejat de prevederile Regulamentului (UE) nr. 679/2016 și Legii 190/2018

DATE DESPRE IMOBILUL NR. 2339

Oficiul de Cadastru şi Publicitate Imobiliară CARAS-SEVERIN
Biroul de Cadastru şi Publicitate Imobiliară Oravita

A. Partea I. Descrierea imobilului

Nr. CF vechi:1650,364,368,369,1861,247 Parvova

TEREN Extravilan

Nr. topografic:311 Parvova

Adresa: Jud. Caraș-Severin

Nr. Crt	Nr cadastral Nr. topografic	Suprafaţa* (mp)	Observaţii / Referinţe
A1		6.532	Sector cadastral:14 Teren neimprejmuit;

B. Partea II. Proprietari şi acte

Inscrieri privitoare la dreptul de proprietate şi alte drepturi reale		Referinţe
1 / 01/11/2024		
Act Normativ nr. 7, din 24/06/1996 emis de PARLAMENT (lege);		
B1	Intabulare, drept de PROPRIETATE, dobandit prin Lege, cota actuala 1/1	A1
	1) **NEIDENTIFICAT NEIDENTIFICAT**	
2 / 01/11/2024		
Act Normativ nr. 7, din 24/06/1996 emis de PARLAMENT (lege (Adeverinta nr.846/11.12.2024 emisa de Primaria Lapusnicel));		
B2	Se noteaza posesia faptica in favoarea lui	A1
	1) **IOCSA LUCRETIA**	

C. Partea III. SARCINI .

Inscrieri privind dezmembramintele dreptului de proprietate, drepturi reale de garanţie şi sarcini	Referinţe
NU SUNT	

Document care conține date cu caracter personal, protejat de prevederile Regulamentului (UE) nr. 679/2016 și Legii 190/2018

Anexa Nr. 1 La Partea I

Teren

Nr cadastral	Suprafaţa (mp)*	Observaţii / Referinţe
	6.532	

* Suprafaţa este determinată in planul de proiecţie Stereo 70.

DETALII LINIARE IMOBIL

Date referitoare la teren

Crt	Categorie folosinţă	Intra vilan	Suprafaţa (mp)	Tarla	Parcelă	Nr. topo	Observaţii / Referinţe
1	faneata	NU	6.532	-	-	311 Parvova	Denumire de loc: Criva (Campu Carasului).

Lungime Segmente

1) Valorile lungimilor segmentelor sunt obţinute din proiecţie în plan.

Punct început	X / Y	Punct sfârşit	X / Y	Lungime segment (** (m)
1	277.641,327 392.985,552	2	277.637,916 393.009,563	24.252
3	277.635,73 393.014,97	4	277.635,562 393.019,355	4.389
5	277.634,717 393.033,878	6	277.633,86 393.040,989	7.163
7	277.631,856 393.049,36	8	277.628,045 393.065,354	16.441
9	277.626,649 393.069,948	10	277.625,093 393.077,541	7.751

Punct început	X / Y	Punct sfârşit	X / Y	Lungime segment (** (m)
2	277.637,916 393.009,563	3	277.635,73 393.014,97	5.831
4	277.635,562 393.019,355	5	277.634,717 393.033,878	14.547
6	277.633,86 393.040,989	7	277.631,856 393.049,36	8.608
8	277.628,045 393.065,354	9	277.626,649 393.069,948	4.802
10	277.625,093 393.077,541	11	277.624,792 393.080,726	3.2

Document care conține date cu caracter personal, protejat de prevederile Regulamentului (UE) nr. 679/2016 și Legii 190/2018

Punct început	X / Y	Punct sfârşit	X / Y	Lungime segment (** (m)
11	277.624,792 393.080,726	12	277.623,029 393.085,338	4.937
13	277.621,966 393.091,353	14	277.621,24 393.093,906	2.654
15	277.619,329 393.099,214	16	277.617,23 393.110,122	11.107
17	277.611,252 393.111,964	18	277.600,874 393.108,511	10.937
19	277.577,549 393.102,956	20	277.566,642 393.100,207	11.248
21	277.566,808 393.099,564	22	277.575,812 393.061,911	38.715
23	277.584,421 393.022,418	24	277.589,95 392.995,517	27.463
25	277.592,927 392.980,494	26	277.593,46 392.975,669	4.854
27	277.613,677 392.979,85	28	277.623,568 392.981,855	10.092

Punct început	X / Y	Punct sfârşit	X / Y	Lungime segment (** (m)
12	277.623,029 393.085,338	13	277.621,966 393.091,353	6.109
14	277.621,24 393.093,906	15	277.619,329 393.099,214	5.641
16	277.617,23 393.110,122	17	277.611,252 393.111,964	6.256
18	277.600,874 393.108,511	19	277.577,549 393.102,956	23.978
20	277.566,642 393.100,207	21	277.566,808 393.099,564	0.664
22	277.575,812 393.061,911	23	277.584,421 393.022,418	40.421
24	277.589,95 392.995,517	25	277.592,927 392.980,494	15.315
26	277.593,46 392.975,669	27	277.613,677 392.979,85	20.645
28	277.623,568 392.981,855	1	277.641,327 392.985,552	18.14

** Lungimile segmentelor sunt determinate în planul de proiecţie Stereo 70 şi sunt rotunjite la 1 milimetru.
*** Distanţa dintre puncte este formată din segmente cumulate ce sunt mai mici decât valoarea 1 milimetru.

Document care conține date cu caracter personal, protejat de prevederile Regulamentului (UE) nr. 679/2016 și Legii 190/2018

DATE DESPRE IMOBILUL NR. 2340

Oficiul de Cadastru şi Publicitate Imobiliară CARAS-SEVERIN
Biroul de Cadastru şi Publicitate Imobiliară Oravita

A. Partea I. Descrierea imobilului

Nr. CF vechi:1650,364,368,369,1861,247
Parvova

TEREN Extravilan

Nr. topografic: 311 Parvova

Adresa: Jud. Caraș-Severin

Nr. Crt	Nr cadastral Nr. topografic	Suprafaţa* (mp)	Observaţii / Referinţe
A1		6.556	Sector cadastral:14 Teren neimprejmuit;

Construcţii

Crt	Nr cadastral Nr. topografic	Adresa	Observaţii / Referinţe
A1.1		Jud. Caraș-Severin	Nr. niveluri:1; S. construita la sol:66 mp; S. construita desfasurata:66 mp; casa

B. Partea II. Proprietari şi acte

Inscrieri privitoare la dreptul de proprietate şi alte drepturi reale		Referinţe
1 / 01/11/2024		
Act Normativ nr. 7, din 24/06/1996 emis de PARLAMENT (lege);		
B1	Intabulare, drept de PROPRIETATE, dobandit prin Lege, cota actuala 1/1	A1
	1) **NEIDENTIFICAT NEIDENTIFICAT**	
2 / 01/11/2024		
Act Normativ nr. 7, din 24/06/1996 emis de PARLAMENT (lege (Adeverinta nr.854/11.12.2024 emisa de Primaria Lapusnicel));		
B2	Se noteaza posesia faptica in favoarea lui	A1
	1) **RADUCANU VETA-RAMONA**	
3 / 01/11/2024		
Act Normativ nr. 7, din 24/06/1996 emis de PARLAMENT (lege);		
B3	Intabulare, drept de PROPRIETATE, dobandit prin Lege, cota actuala 1/1	A1.1
	1) **RADUCANU VETA-RAMONA**	

C. Partea III. SARCINI .

Inscrieri privind dezmembramintele dreptului de proprietate, drepturi reale de garanţie şi sarcini	Referinţe
NU SUNT	

Document care conține date cu caracter personal, protejat de prevederile Regulamentului (UE) nr. 679/2016 și Legii 190/2018

Anexa Nr. 1 La Partea I

Teren

Nr cadastral	Suprafaţa (mp)*	Observaţii / Referinţe
	6.556	

* Suprafaţa este determinată in planul de proiecţie Stereo 70.

DETALII LINIARE IMOBIL

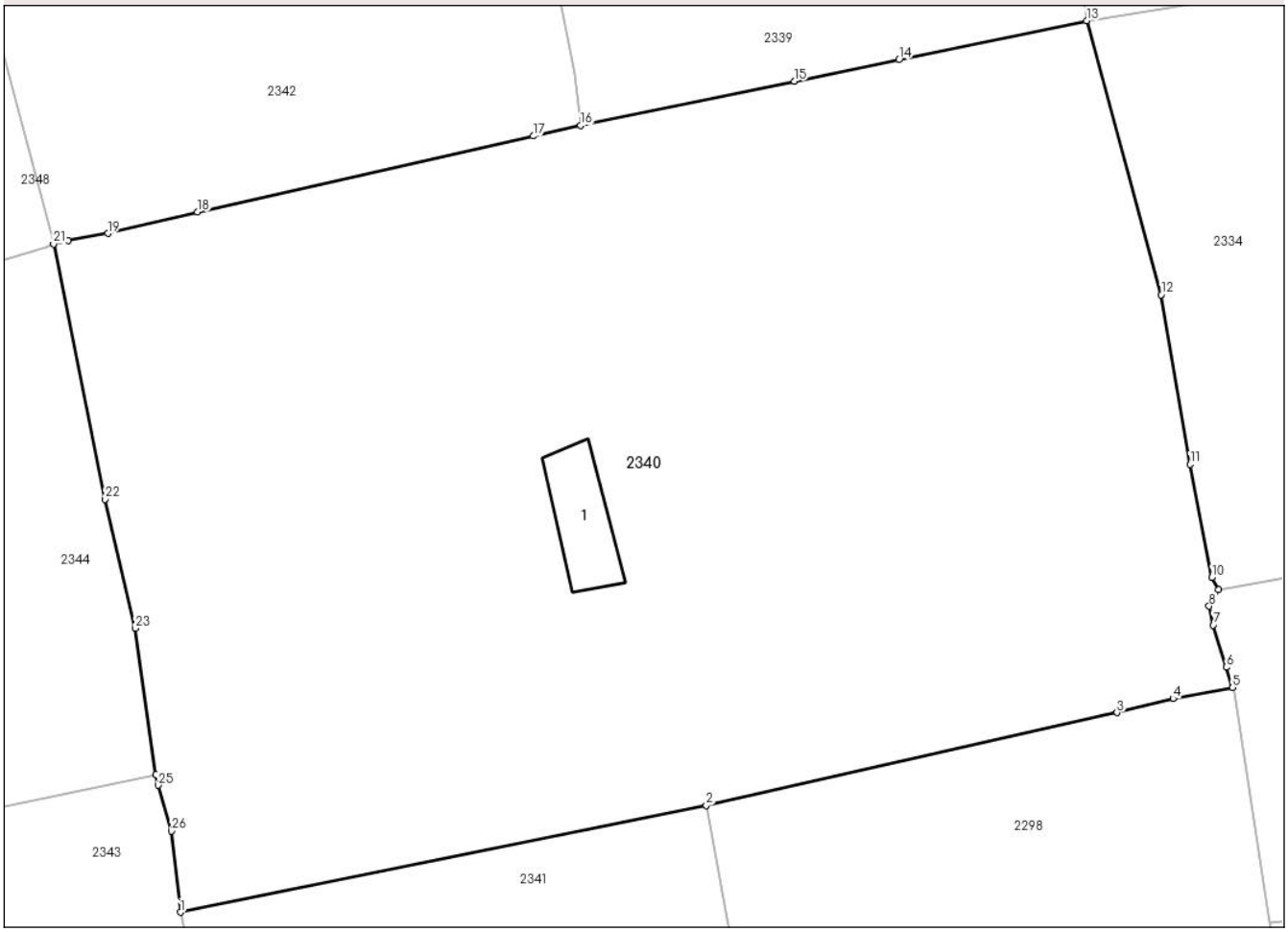

Date referitoare la teren

Crt	Categorie folosinţă	Intra vilan	Suprafaţa (mp)	Tarla	Parcelă	Nr. topo	Observaţii / Referinţe
1	livada	NU	6.556	-	-	311 Parvova	Denumire de loc: Criva (Campu Carasului).

Date referitoare la construcţii

Crt	Număr	Destinaţie construcţie	Supraf. (mp)	Situaţie juridică	Observaţii / Referinţe
A1.1		constructii de locuinte	66	Cu acte	Nr. niveluri:1; S. construita la sol:66 mp; S. construita desfasurata:66 mp; casa

Lungime Segmente

1) Valorile lungimilor segmentelor sunt obţinute din proiecţie în plan.

Punct început	X / Y	Punct sfârşit	X / Y	Lungime segment (** (m)
1	277.555,597 392.901,299	2	277.605,333 392.911,378	50.747
3	277.644,2 392.920,165	4	277.649,514 392.921,486	5.475
5	277.655,142 392.922,52	6	277.654,536 392.924,448	2.021
7	277.653,318 392.928,439	8	277.652,92 392.930,218	1.823

Punct început	X / Y	Punct sfârşit	X / Y	Lungime segment (** (m)
2	277.605,333 392.911,378	3	277.644,2 392.920,165	39.849
4	277.649,514 392.921,486	5	277.655,142 392.922,52	5.722
6	277.654,536 392.924,448	7	277.653,318 392.928,439	4.172
8	277.652,92 392.930,218	9	277.653,798 392.931,765	1.779

Document care conține date cu caracter personal, protejat de prevederile Regulamentului (UE) nr. 679/2016 și Legii 190/2018

Punct început	X / Y	Punct sfârşit	X / Y	Lungime segment (** (m)
9	277.653,798 392.931,765	10	277.653,177 392.932,932	1.322
11	277.651,132 392.943,616	12	277.648,37 392.959,649	16.269
13	277.641,327 392.985,552	14	277.623,568 392.981,855	18.14
15	277.613,677 392.979,85	16	277.593,46 392.975,669	20.645
17	277.588,972 392.974,65	18	277.557,202 392.967,492	32.567
19	277.548,72 392.965,448	20	277.544,947 392.964,775	3.832
21	277.543,579 392.964,454	22	277.548,433 392.940,325	24.612
23	277.551,32 392.928,14	24	277.553,245 392.914,288	13.985
25	277.553,492 392.913,292	26	277.554,746 392.908,969	4.502

Punct început	X / Y	Punct sfârşit	X / Y	Lungime segment (** (m)
10	277.653,177 392.932,932	11	277.651,132 392.943,616	10.878
12	277.648,37 392.959,649	13	277.641,327 392.985,552	26.844
14	277.623,568 392.981,855	15	277.613,677 392.979,85	10.092
16	277.593,46 392.975,669	17	277.588,972 392.974,65	4.602
18	277.557,202 392.967,492	19	277.548,72 392.965,448	8.725
20	277.544,947 392.964,775	21	277.543,579 392.964,454	1.405
22	277.548,433 392.940,325	23	277.551,32 392.928,14	12.523
24	277.553,245 392.914,288	25	277.553,492 392.913,292	1.026
26	277.554,746 392.908,969	1	277.555,597 392.901,299	7.717

** Lungimile segmentelor sunt determinate în planul de proiecţie Stereo 70 şi sunt rotunjite la 1 milimetru.
*** Distanţa dintre puncte este formată din segmente cumulate ce sunt mai mici decât valoarea 1 milimetru.

Document care conține date cu caracter personal, protejat de prevederile Regulamentului (UE) nr. 679/2016 și Legii 190/2018

DATE DESPRE IMOBILUL NR. 2341

Oficiul de Cadastru şi Publicitate Imobiliară CARAS-SEVERIN
Biroul de Cadastru şi Publicitate Imobiliară Oravita

A. Partea I. Descrierea imobilului

Nr. CF vechi:1650,364,368,369,1861,247 Parvova

TEREN Extravilan

Nr. topografic:311 Parvova

Adresa: Jud. Caraș-Severin

Nr. Crt	Nr cadastral Nr. topografic	Suprafaţa* (mp)	Observaţii / Referinţe
A1		3.473	Sector cadastral:14 Teren neimprejmuit;

B. Partea II. Proprietari şi acte

Inscrieri privitoare la dreptul de proprietate şi alte drepturi reale		Referinţe
1 / 01/11/2024		
Act Normativ nr. 7, din 24/06/1996 emis de PARLAMENT (lege);		
B1	Intabulare, drept de PROPRIETATE, dobandit prin Lege, cota actuala 1/1	A1
	1) **NEIDENTIFICAT NEIDENTIFICAT**	
2 / 01/11/2024		
Act Normativ nr. 7, din 24/06/1996 emis de PARLAMENT (lege (Adeverinta nr.878/11.12.2024 emisa de Primaria Lapusnicel));		
B2	Se noteaza posesia faptica in favoarea lui	A1
	1) **TUNEA CALINA**	

C. Partea III. SARCINI .

Inscrieri privind dezmembramintele dreptului de proprietate, drepturi reale de garanţie şi sarcini	Referinţe
NU SUNT	

Document care conține date cu caracter personal, protejat de prevederile Regulamentului (UE) nr. 679/2016 și Legii 190/2018

Anexa Nr. 1 La Partea I

Teren

Nr cadastral	Suprafaţa (mp)*	Observaţii / Referinţe
	3.473	

* Suprafaţa este determinată in planul de proiecţie Stereo 70.

DETALII LINIARE IMOBIL

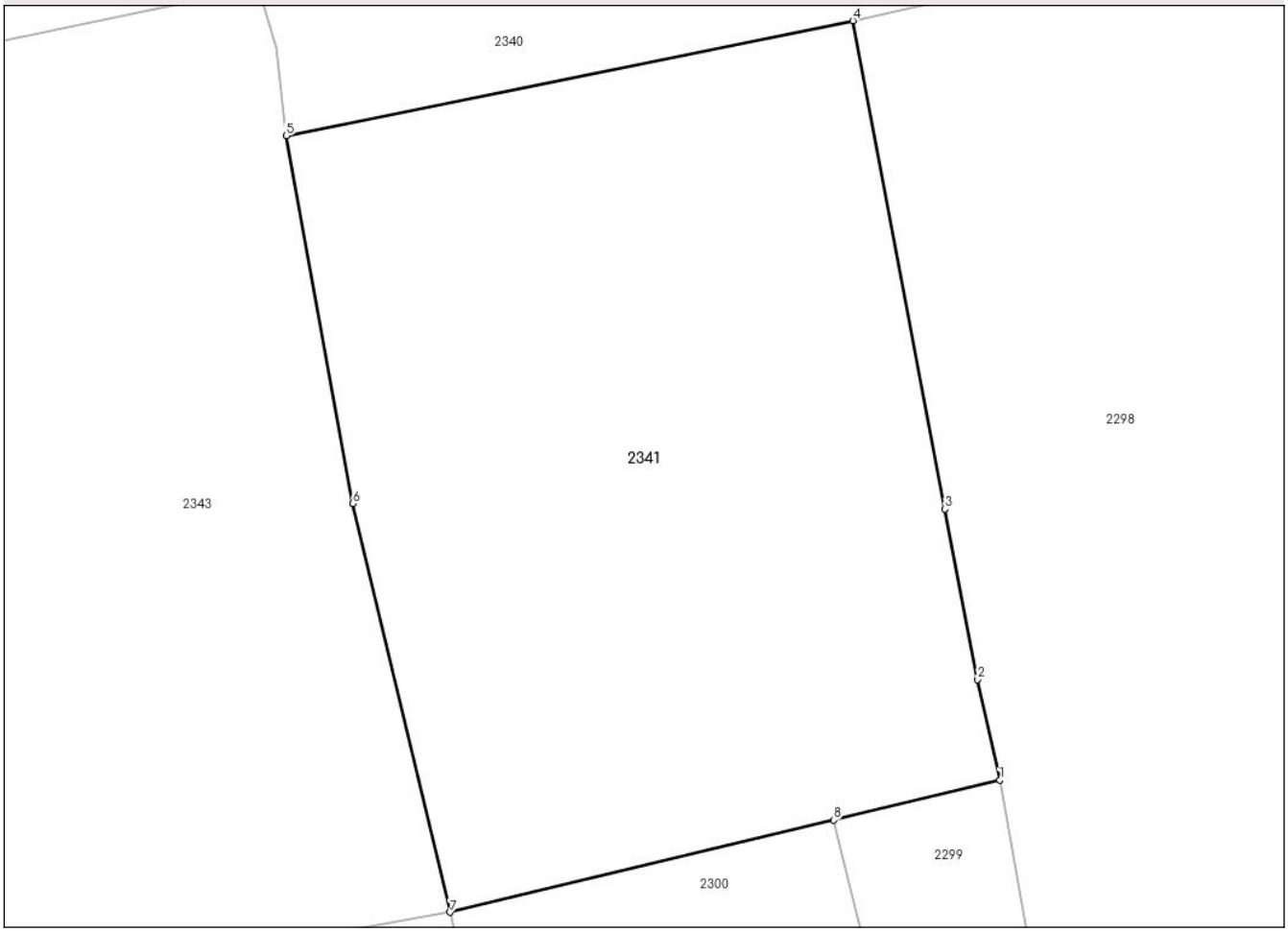

Date referitoare la teren

Crt	Categorie folosință	Intra vilan	Suprafaţa (mp)	Tarla	Parcelă	Nr. topo	Observaţii / Referinţe
1	faneata	NU	3.473	-	-	311 Parvova	Denumire de loc: Criva (Campu Carasului).

Lungime Segmente
1) Valorile lungimilor segmentelor sunt obţinute din proiecţie în plan.

Punct început	X / Y	Punct sfârşit	X / Y	Lungime segment (** (m)
1	277.618,244 392.844,769	2	277.616,304 392.853,602	9.043
2	277.616,304 392.853,602	3	277.613,435 392.868,548	15.219
3	277.613,435 392.868,548	4	277.605,333 392.911,378	43.589
4	277.605,333 392.911,378	5	277.555,597 392.901,299	50.747
5	277.555,597 392.901,299	6	277.561,44 392.869,031	32.793

Document care conține date cu caracter personal, protejat de prevederile Regulamentului (UE) nr. 679/2016 și Legii 190/2018

Punct început	X / Y	Punct sfârşit	X / Y	Lungime segment (** (m)
6	277.561,44 392.869,031	7	277.569,984 392.833,196	36.839
7	277.569,984 392.833,196	8	277.603,631 392.841,265	34.6
8	277.603,631 392.841,265	1	277.618,244 392.844,769	15.028

** Lungimile segmentelor sunt determinate în planul de proiecţie Stereo 70 şi sunt rotunjite la 1 milimetru.
*** Distanţa dintre puncte este formată din segmente cumulate ce sunt mai mici decât valoarea 1 milimetru.

Document care conține date cu caracter personal, protejat de prevederile Regulamentului (UE) nr. 679/2016 și Legii 190/2018

DATE DESPRE IMOBILUL NR. 2342

Oficiul de Cadastru şi Publicitate Imobiliară CARAS-SEVERIN
Biroul de Cadastru şi Publicitate Imobiliară Oravita

A. Partea I. Descrierea imobilului

Nr. CF vechi:1650,364,368,369,1861,247
Parvova
Nr. topografic:311 Parvova

TEREN Extravilan

Adresa: Jud. Caraș-Severin

Nr. Crt	Nr cadastral Nr. topografic	Suprafaţa* (mp)	Observaţii / Referinţe
A1		6.748	Sector cadastral:14 Teren imprejmuit;

Construcţii

Crt	Nr cadastral Nr. topografic	Adresa	Observaţii / Referinţe
A1.1		Jud. Caraș-Severin	Nr. niveluri:1; S. construita la sol:96 mp; S. construita desfasurata:96 mp; Casa

B. Partea II. Proprietari şi acte

Inscrieri privitoare la dreptul de proprietate şi alte drepturi reale		Referinţe
1 / 01/11/2024		
Act Normativ nr. 7, din 24/06/1996 emis de PARLAMENT (lege);		
B1	Intabulare, drept de PROPRIETATE, dobandit prin Lege, cota actuala 1/1	A1
	1) **NEIDENTIFICAT NEIDENTIFICAT**	
2 / 01/11/2024		
Act Normativ nr. 7, din 24/06/1996 emis de PARLAMENT (lege (Adeverinta nr.847/11.12.2024 emisa de Primaria Lapusnicel));		
B2	Se noteaza posesia faptica in favoarea lui	A1
	1) **PANDURU PETRU**	
3 / 01/11/2024		
Act Normativ nr. 7, din 24/06/1996 emis de PARLAMENT (lege);		
B3	Intabulare, drept de PROPRIETATE, dobandit prin Lege, cota actuala 1/1	A1.1
	1) **PANDURU PETRU**	

C. Partea III. SARCINI .

Inscrieri privind dezmembramintele dreptului de proprietate, drepturi reale de garanţie şi sarcini	Referinţe
NU SUNT	

Document care conține date cu caracter personal, protejat de prevederile Regulamentului (UE) nr. 679/2016 și Legii 190/2018

Anexa Nr. 1 La Partea I

Teren

Nr cadastral	Suprafaţa (mp)*	Observaţii / Referinţe
	6.748	

* Suprafaţa este determinată in planul de proiecţie Stereo 70.

DETALII LINIARE IMOBIL

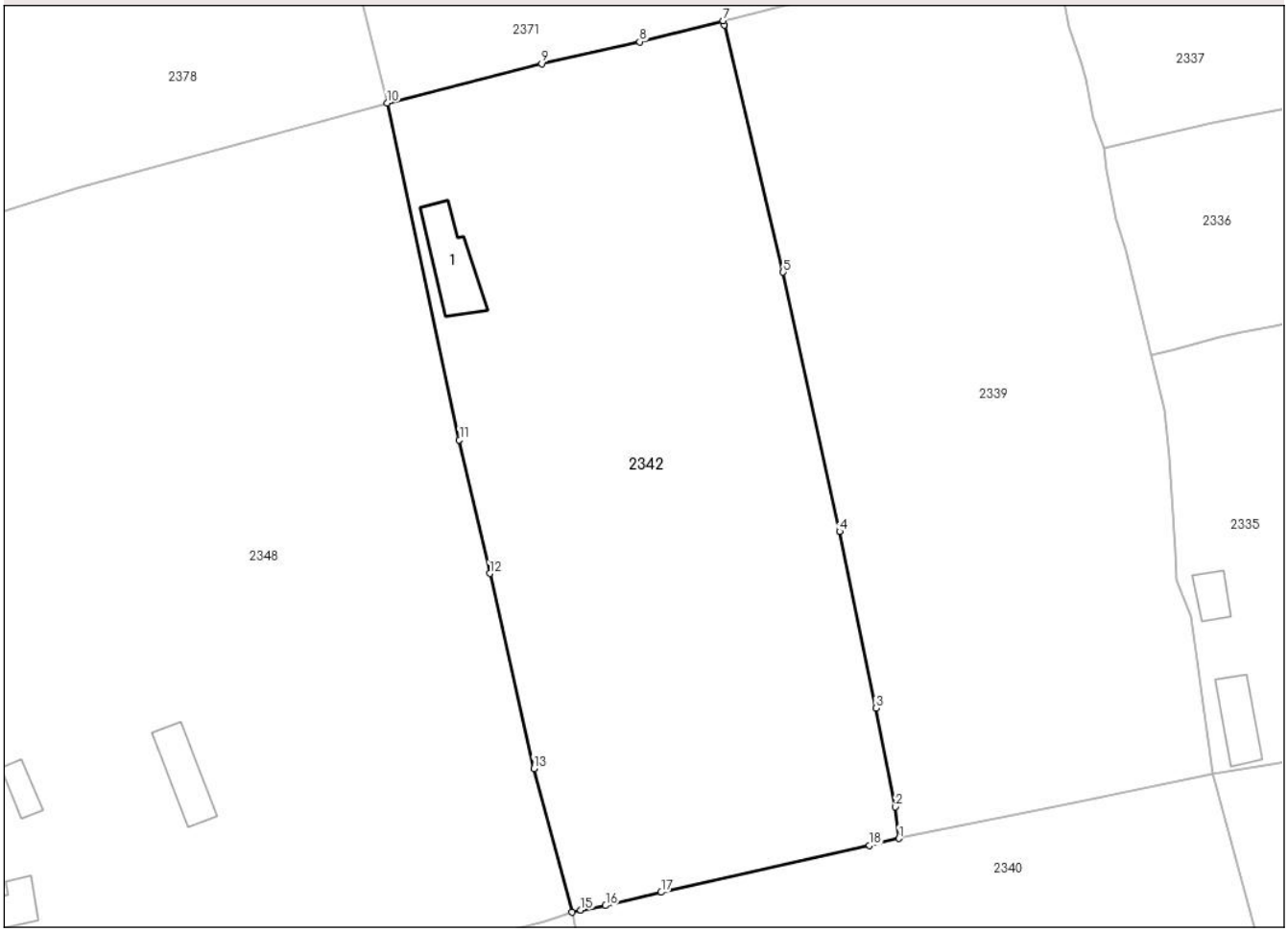

Date referitoare la teren

Crt	Categorie folosință	Intra vilan	Suprafaţa (mp)	Tarla	Parcelă	Nr. topo	Observaţii / Referinţe
1	faneata	NU	6.748	-	-	311 Parvova	Denumire de loc: Criva (Campu Carasului).

Date referitoare la construcţii

Crt	Număr	Destinaţie construcţie	Supraf. (mp)	Situaţie juridică	Observaţii / Referinţe
A1.1		constructii de locuinte	96	Cu acte	Nr. niveluri:1; S. construita la sol:96 mp; S. construita desfasurata:96 mp; Casa

Lungime Segmente

1) Valorile lungimilor segmentelor sunt obţinute din proiecţie în plan.

Punct început	X / Y	Punct sfârşit	X / Y	Lungime segment (** (m)
1	277.593,46 392.975,669	2	277.592,927 392.980,494	4.854
2	277.592,927 392.980,494	3	277.589,95 392.995,517	15.315
3	277.589,95 392.995,517	4	277.584,421 393.022,418	27.463
4	277.584,421 393.022,418	5	277.575,812 393.061,911	40.421

Document care conține date cu caracter personal, protejat de prevederile Regulamentului (UE) nr. 679/2016 și Legii 190/2018

Punct început	X / Y	Punct sfârşit	X / Y	Lungime segment (** (m)
5	277.575,812 393.061,911	6	277.566,808 393.099,564	38.715
6	277.566,808 393.099,564	7	277.566,642 393.100,207	0.664
7	277.566,642 393.100,207	8	277.553,932 393.097,004	13.108
8	277.553,932 393.097,004	9	277.538,985 393.093,66	15.316
9	277.538,985 393.093,66	10	277.515,428 393.087,689	24.302
10	277.515,428 393.087,689	11	277.526,43 393.036,378	52.477
11	277.526,43 393.036,378	12	277.531,087 393.016,044	20.861
12	277.531,087 393.016,044	13	277.537,789 392.986,328	30.463
13	277.537,789 392.986,328	14	277.543,579 392.964,454	22.628
14	277.543,579 392.964,454	15	277.544,947 392.964,775	1.405
15	277.544,947 392.964,775	16	277.548,72 392.965,448	3.832
16	277.548,72 392.965,448	17	277.557,202 392.967,492	8.725
17	277.557,202 392.967,492	18	277.588,972 392.974,65	32.567
18	277.588,972 392.974,65	1	277.593,46 392.975,669	4.602

** Lungimile segmentelor sunt determinate în planul de proiecţie Stereo 70 şi sunt rotunjite la 1 milimetru.
*** Distanţa dintre puncte este formată din segmente cumulate ce sunt mai mici decât valoarea 1 milimetru.

Document care conține date cu caracter personal, protejat de prevederile Regulamentului (UE) nr. 679/2016 și Legii 190/2018

DATE DESPRE IMOBILUL NR. 2343

Oficiul de Cadastru şi Publicitate Imobiliară CARAS-SEVERIN
Biroul de Cadastru şi Publicitate Imobiliară Oravita

A. Partea I. Descrierea imobilului

Nr. CF vechi:1169,47,907,1575 Parvova partial
Nr. topografic:310,310/b,310/a Parvova partial

TEREN Extravilan

Adresa: Jud. Caraș-Severin

Nr. Crt	Nr cadastral Nr. topografic	Suprafaţa* (mp)	Observaţii / Referinţe
A1		3.982	Sector cadastral:14 Teren neimprejmuit;

B. Partea II. Proprietari şi acte

Inscrieri privitoare la dreptul de proprietate şi alte drepturi reale		Referinţe
1 / 01/11/2024		
Act Normativ nr. 7, din 24/06/1996 emis de PARLAMENT (lege);		
B1	Intabulare, drept de PROPRIETATE, dobandit prin Lege, cota actuala 1/1	A1
	1) **NEIDENTIFICAT NEIDENTIFICAT**	
2 / 02/11/2024		
Act Normativ nr. 7, din 24/06/1996 emis de PARLAMENT (lege (Adeverinta nr.851/11.12.2024 emisa de Primaria Lapusnicel));		
B2	Se noteaza posesia faptica in favoarea lui	A1
	1) **RADUCANU VETA-RAMONA**	

C. Partea III. SARCINI .

Inscrieri privind dezmembramintele dreptului de proprietate, drepturi reale de garanţie şi sarcini	Referinţe
NU SUNT	

Anexa Nr. 1 La Partea I

Teren

Nr cadastral	Suprafaţa (mp)*	Observaţii / Referinţe
	3.982	

* Suprafaţa este determinată in planul de proiecţie Stereo 70.

DETALII LINIARE IMOBIL

Date referitoare la teren

Crt	Categorie folosință	Intra vilan	Suprafaţa (mp)	Tarla	Parcelă	Nr. topo	Observaţii / Referinţe
1	faneata	NU	3.982	-	-	310,310/b, 310/a Parvova partial	Denumire de loc: Criva (Campu Carasului).

Lungime Segmente
1) Valorile lungimilor segmentelor sunt obţinute din proiecţie în plan.

Punct început	X / Y	Punct sfârşit	X / Y	Lungime segment (** (m)
1	277.555,597 392.901,299	2	277.554,746 392.908,969	7.717
2	277.554,746 392.908,969	3	277.553,492 392.913,292	4.502
3	277.553,492 392.913,292	4	277.553,245 392.914,288	1.026
4	277.553,245 392.914,288	5	277.505,229 392.904,317	49.04

Document care conține date cu caracter personal, protejat de prevederile Regulamentului (UE) nr. 679/2016 și Legii 190/2018

Punct început	X / Y	Punct sfârşit	X / Y	Lungime segment (** (m)
5	277.505,229 392.904,317	6	277.507,981 392.889,447	15.123
6	277.507,981 392.889,447	7	277.515,566 392.857,344	32.986
7	277.515,566 392.857,344	8	277.520,826 392.824,537	33.227
8	277.520,826 392.824,537	9	277.536,404 392.827,281	15.818
9	277.536,404 392.827,281	10	277.554,231 392.830,419	18.101
10	277.554,231 392.830,419	11	277.569,984 392.833,196	15.996
11	277.569,984 392.833,196	12	277.561,44 392.869,031	36.839
12	277.561,44 392.869,031	1	277.555,597 392.901,299	32.793

** Lungimile segmentelor sunt determinate în planul de proiecţie Stereo 70 şi sunt rotunjite la 1 milimetru.
*** Distanţa dintre puncte este formată din segmente cumulate ce sunt mai mici decât valoarea 1 milimetru.

Document care conține date cu caracter personal, protejat de prevederile Regulamentului (UE) nr. 679/2016 și Legii 190/2018

DATE DESPRE IMOBILUL NR. 2344

Oficiul de Cadastru şi Publicitate Imobiliară CARAS-SEVERIN
Biroul de Cadastru şi Publicitate Imobiliară Oravita

A. Partea I. Descrierea imobilului

Nr. CF vechi:1169,47,907,1575 Parvova partial
Nr. topografic:310,310/b,310/a Parvova partial

TEREN Extravilan

Adresa: Jud. Caraș-Severin

Nr. Crt	Nr cadastral Nr. topografic	Suprafaţa* (mp)	Observaţii / Referinţe
A1		2.555	Sector cadastral:14 Teren neimprejmuit;

B. Partea II. Proprietari şi acte

Inscrieri privitoare la dreptul de proprietate şi alte drepturi reale		Referinţe
1 / 01/11/2024		
Act Normativ nr. 7, din 24/06/1996 emis de PARLAMENT (lege);		
B1	Intabulare, drept de PROPRIETATE, dobandit prin Lege, cota actuala 1/1	A1
	1) **NEIDENTIFICAT NEIDENTIFICAT**	
2 / 01/11/2024		
Act Normativ nr. 7, din 24/06/1996 emis de PARLAMENT (lege (Adeverinta nr.852/11.12.2024 emisa de Primaria Lapusnicel));		
B2	Se noteaza posesia faptica in favoarea lui	A1
	1) **PANDURU PETRU**	

C. Partea III. SARCINI .

Inscrieri privind dezmembramintele dreptului de proprietate, drepturi reale de garanţie şi sarcini	Referinţe
NU SUNT	

Anexa Nr. 1 La Partea I

Teren

Nr cadastral	Suprafaţa (mp)*	Observaţii / Referinţe
	2.555	

* Suprafaţa este determinată in planul de proiecţie Stereo 70.

DETALII LINIARE IMOBIL

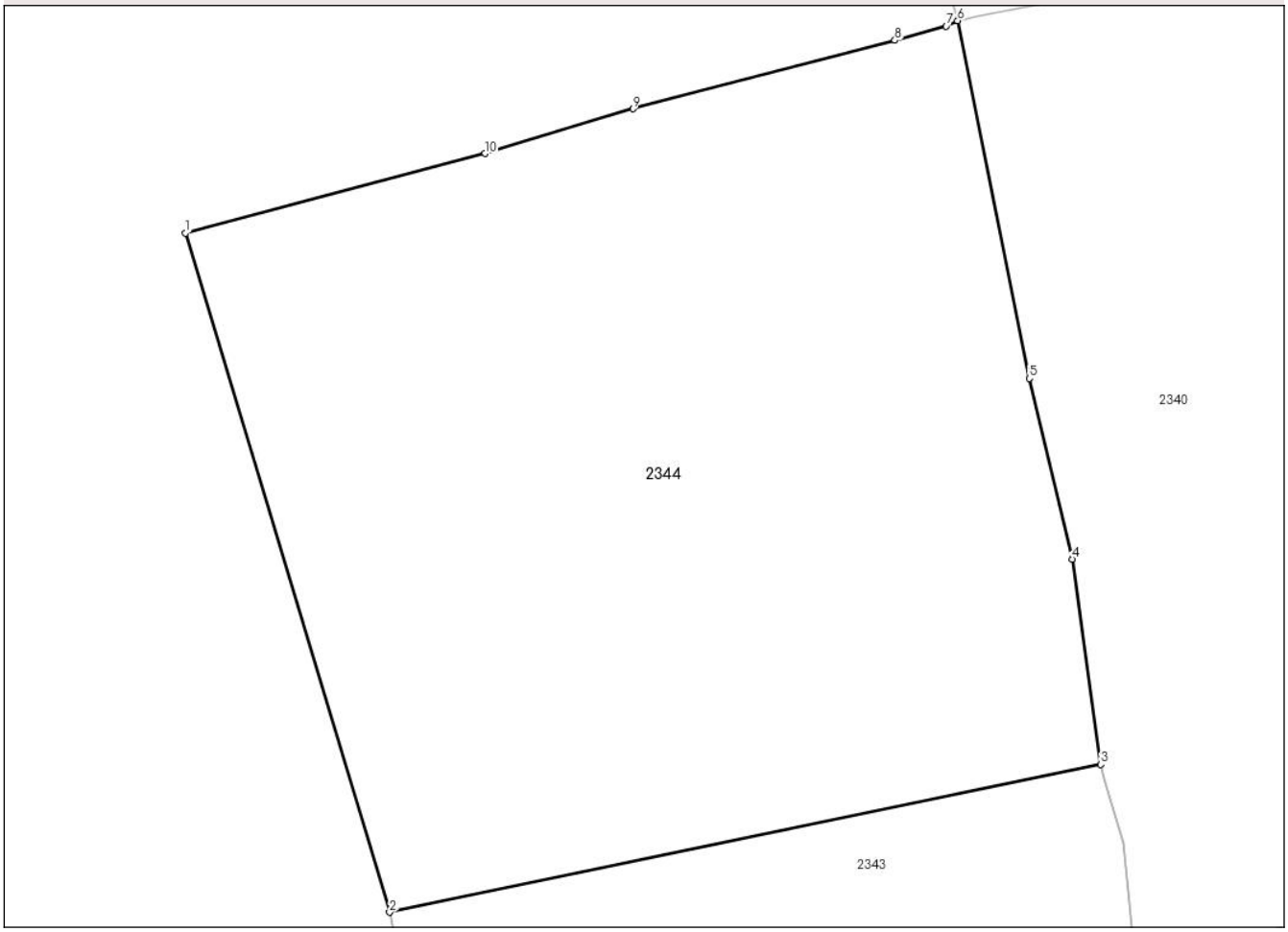

Date referitoare la teren

Crt	Categorie folosință	Intra vilan	Suprafaţa (mp)	Tarla	Parcelă	Nr. topo	Observaţii / Referinţe
1	livada	NU	2.555	-	-	310,310/b, 310/a Parvova partial	Denumire de loc: Criva (Campu Carasului).

Lungime Segmente
1) Valorile lungimilor segmentelor sunt obţinute din proiecţie în plan.

Punct început	X / Y	Punct sfârşit	X / Y	Lungime segment (** (m)
1	277.491,444 392.950,126	2	277.505,229 392.904,317	47.838
2	277.505,229 392.904,317	3	277.553,245 392.914,288	49.04
3	277.553,245 392.914,288	4	277.551,32 392.928,14	13.985
4	277.551,32 392.928,14	5	277.548,433 392.940,325	12.523

Document care conține date cu caracter personal, protejat de prevederile Regulamentului (UE) nr. 679/2016 și Legii 190/2018

Punct început	X / Y	Punct sfârşit	X / Y	Lungime segment (** (m)
5	277.548,433 392.940,325	6	277.543,579 392.964,454	24.612
6	277.543,579 392.964,454	7	277.542,817 392.964,092	0.844
7	277.542,817 392.964,092	8	277.539,356 392.963,12	3.595
8	277.539,356 392.963,12	9	277.521,657 392.958,52	18.287
9	277.521,657 392.958,52	10	277.511,672 392.955,496	10.433
10	277.511,672 392.955,496	1	277.491,444 392.950,126	20.929

** Lungimile segmentelor sunt determinate în planul de proiecţie Stereo 70 şi sunt rotunjite la 1 milimetru.
*** Distanţa dintre puncte este formată din segmente cumulate ce sunt mai mici decât valoarea 1 milimetru.

Document care conține date cu caracter personal, protejat de prevederile Regulamentului (UE) nr. 679/2016 și Legii 190/2018

DATE DESPRE IMOBILUL NR. 2345

Oficiul de Cadastru şi Publicitate Imobiliară CARAS-SEVERIN
Biroul de Cadastru şi Publicitate Imobiliară Oravita

A. Partea I. Descrierea imobilului

Nr. CF vechi:1169,47,907,1575 Parvova partial
Nr. topografic:310,310/b,310/a Parvova partial

TEREN Extravilan

Adresa: Jud. Caraș-Severin

Nr. Crt	Nr cadastral Nr. topografic	Suprafaţa* (mp)	Observaţii / Referinţe
A1		3.337	Sector cadastral:14 Teren neimprejmuit;

B. Partea II. Proprietari şi acte

Inscrieri privitoare la dreptul de proprietate şi alte drepturi reale		Referinţe
1 / 01/11/2024		
Act Normativ nr. 7, din 24/06/1996 emis de PARLAMENT (lege);		
B1	Intabulare, drept de PROPRIETATE, dobandit prin Lege, cota actuala 1/1	A1
	1) **NEIDENTIFICAT NEIDENTIFICAT**	
2 / 01/11/2024		
Act Normativ nr. 7, din 24/06/1996 emis de PARLAMENT (lege (Adeverinta nr.761/11.12.2024 emisa de Primaria Lapusnicel));		
B2	Se noteaza posesia faptica in favoarea lui	A1
	1) **ILIESCU NICOLAE**	

C. Partea III. SARCINI .

Inscrieri privind dezmembramintele dreptului de proprietate, drepturi reale de garanţie şi sarcini	Referinţe
NU SUNT	

Anexa Nr. 1 La Partea I

Teren

Nr cadastral	Suprafaţa (mp)*	Observaţii / Referinţe
	3.337	

* Suprafaţa este determinată in planul de proiecţie Stereo 70.

DETALII LINIARE IMOBIL

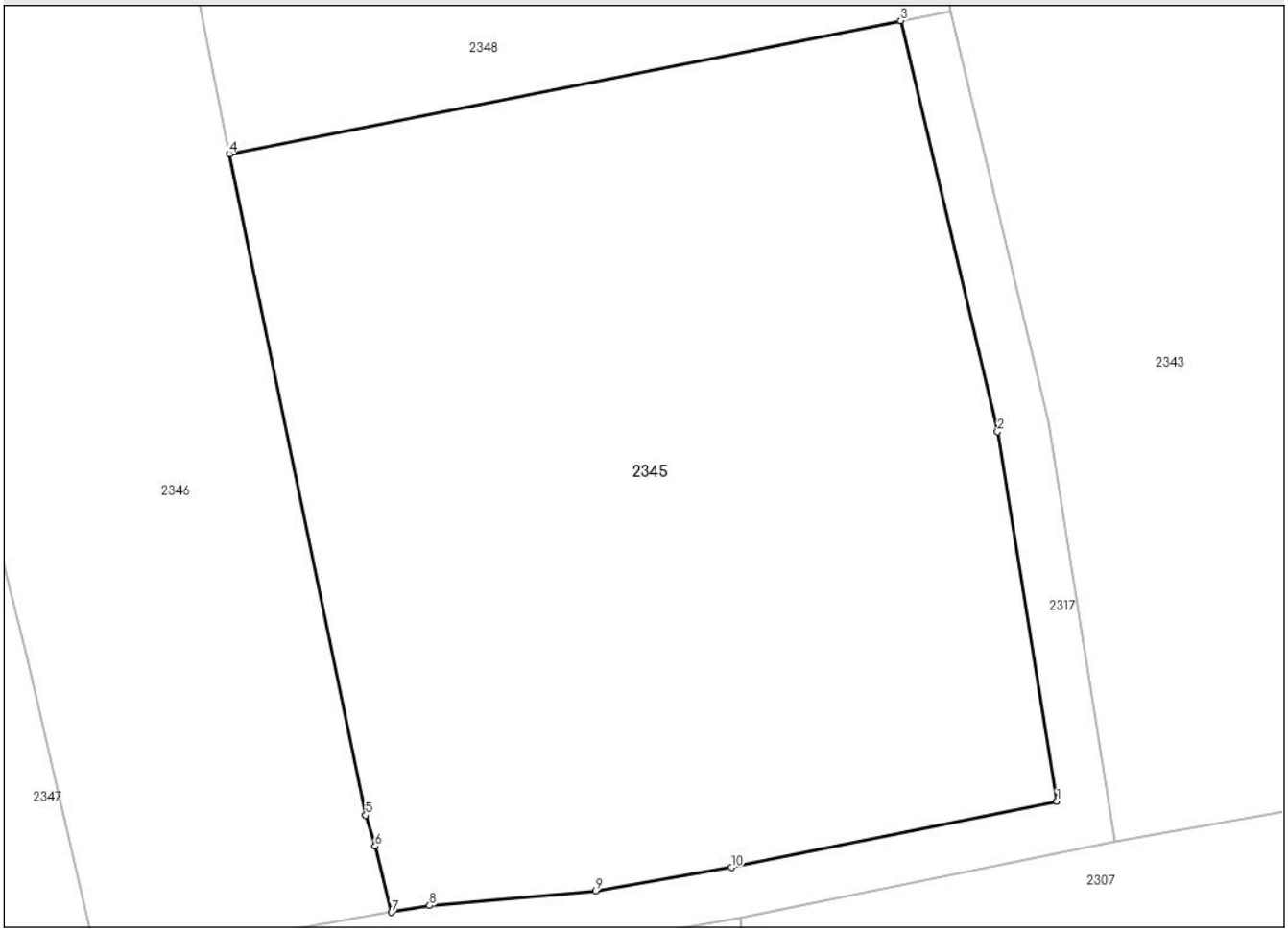

Date referitoare la teren

Crt	Categorie folosință	Intra vilan	Suprafaţa (mp)	Tarla	Parcelă	Nr. topo	Observaţii / Referinţe
1	faneata	NU	3.337	-	-	310,310/b, 310/a Parvova partial	Denumire de loc: Criva (Campu Carasului).

Lungime Segmente
1) Valorile lungimilor segmentelor sunt obţinute din proiecţie în plan.

Punct început	X / Y	Punct sfârşit	X / Y	Lungime segment (** (m)
1	277.516,27 392.827,69	2	277.511,64 392.856,567	29.246
2	277.511,64 392.856,567	3	277.504,053 392.888,677	32.994
3	277.504,053 392.888,677	4	277.451,538 392.878,292	53.533
4	277.451,538 392.878,292	5	277.462,212 392.826,604	52.779

Document care conține date cu caracter personal, protejat de prevederile Regulamentului (UE) nr. 679/2016 și Legii 190/2018

Punct început	X / Y	Punct sfârşit	X / Y	Lungime segment (** (m)
5	277.462,212 392.826,604	6	277.462,949 392.824,185	2.528
6	277.462,949 392.824,185	7	277.464,232 392.819,033	5.309
7	277.464,232 392.819,033	8	277.467,22 392.819,54	3.03
8	277.467,22 392.819,54	9	277.480,189 392.820,701	13.021
9	277.480,189 392.820,701	10	277.490,817 392.822,524	10.783
10	277.490,817 392.822,524	1	277.516,27 392.827,69	25.972

** Lungimile segmentelor sunt determinate în planul de proiecţie Stereo 70 şi sunt rotunjite la 1 milimetru.
*** Distanţa dintre puncte este formată din segmente cumulate ce sunt mai mici decât valoarea 1 milimetru.

Document care conține date cu caracter personal, protejat de prevederile Regulamentului (UE) nr. 679/2016 și Legii 190/2018

DATE DESPRE IMOBILUL NR. 2346

Oficiul de Cadastru şi Publicitate Imobiliară CARAS-SEVERIN
Biroul de Cadastru şi Publicitate Imobiliară Oravita

A. Partea I. Descrierea imobilului

Nr. CF vechi:1169,47,907,1575 Parvova partial
Nr. topografic:310,310/b,310/a Parvova partial

TEREN Extravilan

Adresa: Jud. Caraș-Severin

Nr. Crt	Nr cadastral Nr. topografic	Suprafaţa* (mp)	Observaţii / Referinţe
A1		2.933	Sector cadastral:14 Teren neimprejmuit;

B. Partea II. Proprietari şi acte

Inscrieri privitoare la dreptul de proprietate şi alte drepturi reale		Referinţe
1 / 01/11/2024		
Act Normativ nr. 7, din 24/06/1996 emis de PARLAMENT (lege);		
B1	Intabulare, drept de PROPRIETATE, dobandit prin Lege, cota actuala 1/1	A1
	1) **NEIDENTIFICAT NEIDENTIFICAT**	
2 / 01/11/2024		
Act Normativ nr. 7, din 24/06/1996 emis de PARLAMENT (lege (Adeverinta nr.856/11.12.2024 emisa de Primaria Lapusnicel));		
B2	Se noteaza posesia faptica in favoarea lui	A1
	1) **TUNEA GEORGIAN**	

C. Partea III. SARCINI .

Inscrieri privind dezmembramintele dreptului de proprietate, drepturi reale de garanţie şi sarcini	Referinţe
NU SUNT	

Document care conține date cu caracter personal, protejat de prevederile Regulamentului (UE) nr. 679/2016 și Legii 190/2018

Anexa Nr. 1 La Partea I

Teren

Nr cadastral	Suprafaţa (mp)*	Observaţii / Referinţe
	2.933	

* Suprafaţa este determinată in planul de proiecţie Stereo 70.

DETALII LINIARE IMOBIL

Date referitoare la teren

Crt	Categorie folosință	Intra vilan	Suprafaţa (mp)	Tarla	Parcelă	Nr. topo	Observaţii / Referinţe
1	faneata	NU	2.933	-	-	310,310/b, 310/a Parvova partial	Denumire de loc: Criva (Campu Carasului).

Lungime Segmente
1) Valorile lungimilor segmentelor sunt obţinute din proiecţie în plan.

Punct început	X / Y	Punct sfârşit	X / Y	Lungime segment (** (m)
1	277.464,232 392.819,033	2	277.462,949 392.824,185	5.309
2	277.462,949 392.824,185	3	277.462,212 392.826,604	2.528
3	277.462,212 392.826,604	4	277.451,538 392.878,292	52.779
4	277.451,538 392.878,292	5	277.440,816 392.933,608	56.345

Document care conține date cu caracter personal, protejat de prevederile Regulamentului (UE) nr. 679/2016 și Legii 190/2018

Punct început	X / Y	Punct sfârşit	X / Y	Lungime segment (** (m)
5	277.440,816 392.933,608	6	277.413,623 392.930,283	27.395
6	277.413,623 392.930,283	7	277.427,324 392.871,987	59.884
7	277.427,324 392.871,987	8	277.435,79 392.838,796	34.254
8	277.435,79 392.838,796	9	277.441,137 392.815,509	23.893
9	277.441,137 392.815,509	10	277.455,73 392.817,59	14.741
10	277.455,73 392.817,59	1	277.464,232 392.819,033	8.624

** Lungimile segmentelor sunt determinate în planul de proiecţie Stereo 70 şi sunt rotunjite la 1 milimetru.
*** Distanţa dintre puncte este formată din segmente cumulate ce sunt mai mici decât valoarea 1 milimetru.

Document care conține date cu caracter personal, protejat de prevederile Regulamentului (UE) nr. 679/2016 și Legii 190/2018

DATE DESPRE IMOBILUL NR. 2347

Oficiul de Cadastru şi Publicitate Imobiliară CARAS-SEVERIN
Biroul de Cadastru şi Publicitate Imobiliară Oravita

A. Partea I. Descrierea imobilului

Nr. CF vechi:1760,598,151,1810 Parvova partial
Nr. topografic:309,309/A,309/B Parvova partial

TEREN Extravilan

Adresa: Jud. Caraș-Severin

Nr. Crt	Nr cadastral Nr. topografic	Suprafaţa* (mp)	Observaţii / Referinţe
A1		2.779	Sector cadastral:14 Teren neimprejmuit;

B. Partea II. Proprietari şi acte

Inscrieri privitoare la dreptul de proprietate şi alte drepturi reale		Referinţe
1 / 01/11/2024		
Act Normativ nr. 7, din 24/06/1996 emis de PARLAMENT (lege);		
B1	Intabulare, drept de PROPRIETATE, dobandit prin Lege, cota actuala 1/1	A1
	1) **NEIDENTIFICAT NEIDENTIFICAT**	
2 / 01/11/2024		
Act Normativ nr. 7, din 24/06/1996 emis de PARLAMENT (lege (Adeverinta nr.905/11.12.2024 emisa de Primaria Lapusnicel));		
B2	Se noteaza posesia faptica in favoarea lui	A1
	1) **OLARU PARASCHIVA**	

C. Partea III. SARCINI .

Inscrieri privind dezmembramintele dreptului de proprietate, drepturi reale de garanţie şi sarcini	Referinţe
NU SUNT	

Document care conține date cu caracter personal, protejat de prevederile Regulamentului (UE) nr. 679/2016 și Legii 190/2018

Anexa Nr. 1 La Partea I

Teren

Nr cadastral	Suprafaţa (mp)*	Observaţii / Referinţe
	2.779	

* Suprafaţa este determinată in planul de proiecţie Stereo 70.

DETALII LINIARE IMOBIL

Date referitoare la teren

Crt	Categorie folosință	Intra vilan	Suprafaţa (mp)	Tarla	Parcelă	Nr. topo	Observaţii / Referinţe
1	livada	NU	1.365	-	-	309,309/A, 309/B Parvova partial	Denumire de loc: Criva (Campu Carasului).
2	faneata	NU	1.414	-	-	309,309/A, 309/B Parvova partial	Denumire de loc: Criva (Campu Carasului).

Lungime Segmente
1) Valorile lungimilor segmentelor sunt obţinute din proiecţie în plan.

Punct început	X / Y	Punct sfârşit	X / Y	Lungime segment (** (m)
1	277.441,137 392.815,509	2	277.435,79 392.838,796	23.893
2	277.435,79 392.838,796	3	277.427,324 392.871,987	34.254

Document care conține date cu caracter personal, protejat de prevederile Regulamentului (UE) nr. 679/2016 și Legii 190/2018

Punct început	X / Y	Punct sfârşit	X / Y	Lungime segment (** (m)
3	277.427,324 392.871,987	4	277.413,623 392.930,283	59.884
4	277.413,623 392.930,283	5	277.389,193 392.925,851	24.829
5	277.389,193 392.925,851	6	277.396,359 392.902,708	24.227
6	277.396,359 392.902,708	7	277.418,668 392.809,403	95.935
7	277.418,668 392.809,403	1	277.441,137 392.815,509	23.283

** Lungimile segmentelor sunt determinate în planul de proiecţie Stereo 70 şi sunt rotunjite la 1 milimetru.
*** Distanţa dintre puncte este formată din segmente cumulate ce sunt mai mici decât valoarea 1 milimetru.

Document care conține date cu caracter personal, protejat de prevederile Regulamentului (UE) nr. 679/2016 și Legii 190/2018

DATE DESPRE IMOBILUL NR. 2348

Oficiul de Cadastru şi Publicitate Imobiliară CARAS-SEVERIN
Biroul de Cadastru şi Publicitate Imobiliară Oravita

A. Partea I. Descrierea imobilului

Nr. CF vechi:
1760,598,151,1810,1169,47,907,1575
Parvova partial
Nr. topografic:309,309/A,309/B,310,310/b,
310/a Parvova partial

TEREN Extravilan

Adresa: Jud. Caraș-Severin

Nr. Crt	Nr cadastral Nr. topografic	Suprafaţa* (mp)	Observaţii / Referinţe
A1		43.000	Sector cadastral:14 Teren neimprejmuit;

Construcţii

Crt	Nr cadastral Nr. topografic	Adresa	Observaţii / Referinţe
A1.1		Jud. Caraș-Severin	Nr. niveluri:1; S. construita la sol:89 mp; S. construita desfasurata:89 mp; casa
A1.2		Jud. Caraș-Severin	Nr. niveluri:1; S. construita la sol:73 mp; S. construita desfasurata:73 mp; anexa
A1.3		Jud. Caraș-Severin	Nr. niveluri:1; S. construita la sol:29 mp; S. construita desfasurata:29 mp; anexa

B. Partea II. Proprietari şi acte

Inscrieri privitoare la dreptul de proprietate şi alte drepturi reale		Referinţe
1 / 01/11/2024		
Act Normativ nr. 7, din 24/06/1996 emis de PARLAMENT (lege);		
B1	Intabulare, drept de PROPRIETATE, dobandit prin Lege, cota actuala 1/1	A1
	1) **NEIDENTIFICAT NEIDENTIFICAT**	
2 / 01/11/2024		
Act Normativ nr. 7, din 24/06/1996 emis de PARLAMENT (lege (Adeverinta nr.877/11.12.2024 emisa de Primaria Lapusnicel));		
B2	Se noteaza posesia faptica in favoarea lui	A1
	1) **NICOLICEA FILIP**	
3 / 01/11/2024		
Act Normativ nr. 7, din 24/06/1996 emis de PARLAMENT (lege);		
B3	Intabulare, drept de PROPRIETATE, dobandit prin Lege, cota actuala 1/1	A1.1, A1.2, A1.3
	1) **NICOLICEA FILIP**	

C. Partea III. SARCINI .

Inscrieri privind dezmembramintele dreptului de proprietate, drepturi reale de garanţie şi sarcini	Referinţe
NU SUNT	

Document care conține date cu caracter personal, protejat de prevederile Regulamentului (UE) nr. 679/2016 și Legii 190/2018

Anexa Nr. 1 La Partea I

Teren

Nr cadastral	Suprafaţa (mp)*	Observaţii / Referinţe
	43.000	

* Suprafaţa este determinată in planul de proiecţie Stereo 70.

DETALII LINIARE IMOBIL

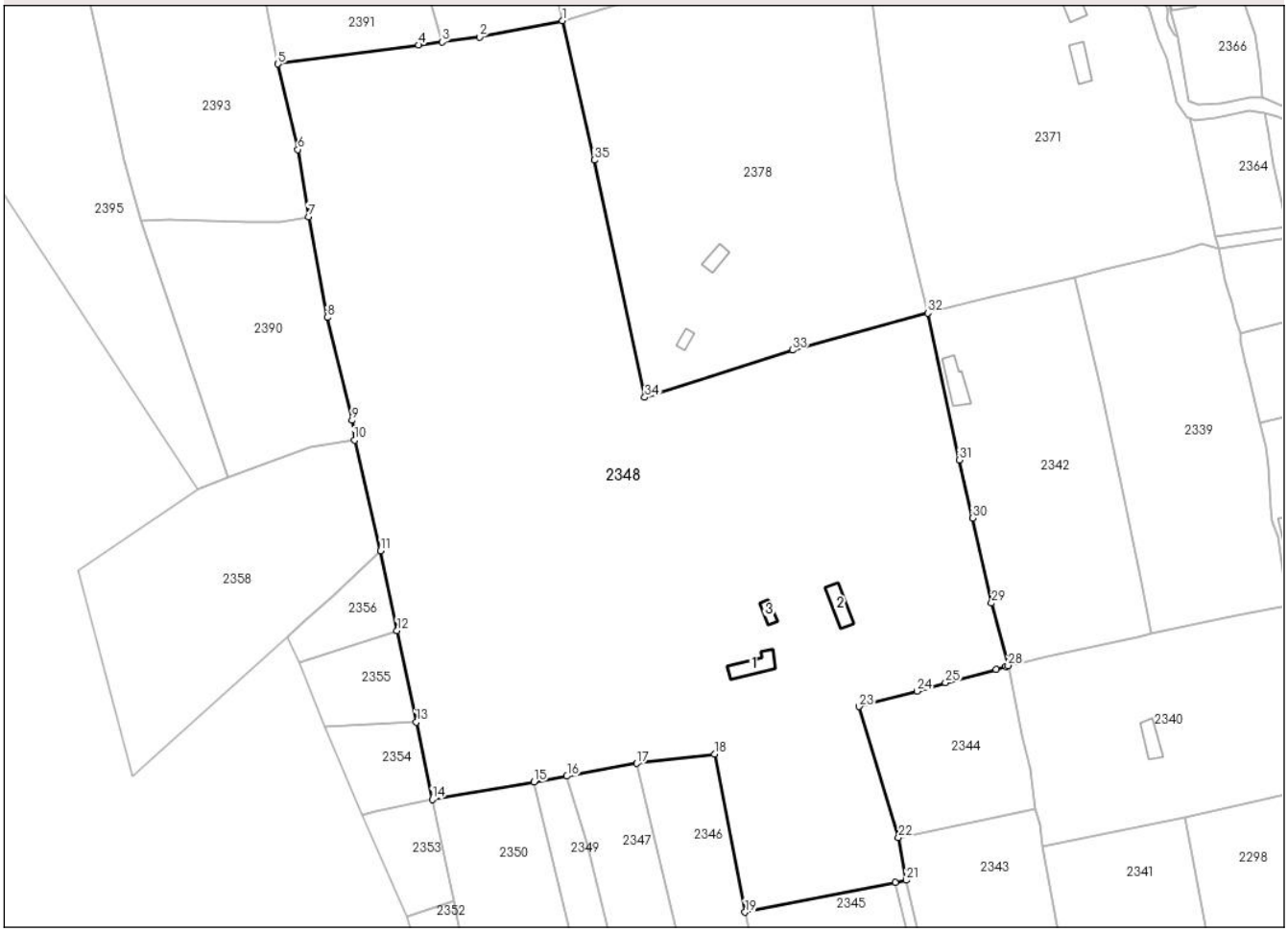

Date referitoare la teren

Crt	Categorie folosință	Intra vilan	Suprafaţa (mp)	Tarla	Parcelă	Nr. topo	Observaţii / Referinţe
1	faneata	NU	12.572	-	-	309,309/A, 309/B, 310,310/b, 310/a Parvova partial	Denumire de loc: Criva (Campu Carasului).
2	livada	NU	30.428	-	-	309,309/A, 309/B, 310,310/b, 310/a Parvova partial	Denumire de loc: Criva (Campu Carasului).

Date referitoare la construcţii

Crt	Număr	Destinaţie construcţie	Supraf. (mp)	Situaţie juridică	Observaţii / Referinţe
A1.1		constructii de locuinte	89	Cu acte	Nr. niveluri:1; S. construita la sol:89 mp; S. construita desfasurata:89 mp; casa
A1.2		constructii anexa	73	Cu acte	Nr. niveluri:1; S. construita la sol:73 mp; S. construita desfasurata:73 mp; anexa
A1.3		constructii anexa	29	Cu acte	Nr. niveluri:1; S. construita la sol:29 mp; S. construita desfasurata:29 mp; anexa

Document care conține date cu caracter personal, protejat de prevederile Regulamentului (UE) nr. 679/2016 și Legii 190/2018

Lungime Segmente
1) Valorile lungimilor segmentelor sunt obţinute din proiecţie în plan.

Punct început	X / Y	Punct sfârşit	X / Y	Lungime segment (** (m)
1	277.387,625 393.189,86	2	277.358,592 393.184,173	29.585
3	277.345,538 393.182,452	4	277.337,338 393.181,372	8.271
5	277.288,115 393.174,754	6	277.295,047 393.144,841	30.705
7	277.298,767 393.121,382	8	277.305,367 393.086,183	35.812
9	277.314,016 393.050,206	10	277.314,862 393.043,245	7.012
11	277.324,046 393.004,651	12	277.329,789 392.976,679	28.555
13	277.336,465 392.944,716	14	277.342,11 392.917,694	27.606
15	277.377,641 392.923,849	16	277.389,193 392.925,851	11.724
17	277.413,623 392.930,283	18	277.440,816 392.933,608	27.395
19	277.451,538 392.878,292	20	277.504,053 392.888,677	53.533
21	277.507,981 392.889,447	22	277.505,229 392.904,317	15.123
23	277.491,444 392.950,126	24	277.511,672 392.955,496	20.929
25	277.521,657 392.958,52	26	277.539,356 392.963,12	18.287
27	277.542,817 392.964,092	28	277.543,579 392.964,454	0.844
29	277.537,789 392.986,328	30	277.531,087 393.016,044	30.463
31	277.526,43 393.036,378	32	277.515,428 393.087,689	52.477
33	277.468,173 393.074,749	34	277.416,431 393.058,26	54.306
35	277.398,797 393.141,13	1	277.387,625 393.189,86	49.994

Punct început	X / Y	Punct sfârşit	X / Y	Lungime segment (** (m)
2	277.358,592 393.184,173	3	277.345,538 393.182,452	13.166
4	277.337,338 393.181,372	5	277.288,115 393.174,754	49.666
6	277.295,047 393.144,841	7	277.298,767 393.121,382	23.752
8	277.305,367 393.086,183	9	277.314,016 393.050,206	37.002
10	277.314,862 393.043,245	11	277.324,046 393.004,651	39.672
12	277.329,789 392.976,679	13	277.336,465 392.944,716	32.652
14	277.342,11 392.917,694	15	277.377,641 392.923,849	36.061
16	277.389,193 392.925,851	17	277.413,623 392.930,283	24.829
18	277.440,816 392.933,608	19	277.451,538 392.878,292	56.345
20	277.504,053 392.888,677	21	277.507,981 392.889,447	4.003
22	277.505,229 392.904,317	23	277.491,444 392.950,126	47.838
24	277.511,672 392.955,496	25	277.521,657 392.958,52	10.433
26	277.539,356 392.963,12	27	277.542,817 392.964,092	3.595
28	277.543,579 392.964,454	29	277.537,789 392.986,328	22.628
30	277.531,087 393.016,044	31	277.526,43 393.036,378	20.861
32	277.515,428 393.087,689	33	277.468,173 393.074,749	48.994
34	277.416,431 393.058,26	35	277.398,797 393.141,13	84.726

** Lungimile segmentelor sunt determinate în planul de proiecţie Stereo 70 şi sunt rotunjite la 1 milimetru.
*** Distanţa dintre puncte este formată din segmente cumulate ce sunt mai mici decât valoarea 1 milimetru.

Document care conține date cu caracter personal, protejat de prevederile Regulamentului (UE) nr. 679/2016 și Legii 190/2018

DATE DESPRE IMOBILUL NR. 2349

Oficiul de Cadastru şi Publicitate Imobiliară CARAS-SEVERIN
Biroul de Cadastru şi Publicitate Imobiliară Oravita

A. Partea I. Descrierea imobilului

Nr. CF vechi:1760,598,151,1810 Parvova partial
Nr. topografic:309,309/A,309/B Parvova partial

TEREN Extravilan

Adresa: Jud. Caraș-Severin

Nr. Crt	Nr cadastral Nr. topografic	Suprafaţa* (mp)	Observaţii / Referinţe
A1		1.587	Sector cadastral:14 Teren neimprejmuit;

B. Partea II. Proprietari şi acte

Inscrieri privitoare la dreptul de proprietate şi alte drepturi reale		Referinţe
1 / 01/11/2024		
Act Normativ nr. 7, din 24/06/1996 emis de PARLAMENT (lege);		
B1	Inscrierea posesiei, drept de PROPRIETATE, dobandit prin Lege, cota actuala 1/1	A1
	1) **NEIDENTIFICAT NEIDENTIFICAT**	
2 / 02/11/2024		
Act Normativ nr. 7, din 24/06/1996 emis de PARLAMENT (, art.13);		
B2	Se noteaza mentiunea proprietar neidentificat	A1

C. Partea III. SARCINI .

Inscrieri privind dezmembramintele dreptului de proprietate, drepturi reale de garanţie şi sarcini	Referinţe
NU SUNT	

Document care conține date cu caracter personal, protejat de prevederile Regulamentului (UE) nr. 679/2016 și Legii 190/2018

Anexa Nr. 1 La Partea I

Teren

Nr cadastral	Suprafaţa (mp)*	Observaţii / Referinţe
	1.587	

* Suprafaţa este determinată in planul de proiecţie Stereo 70.

DETALII LINIARE IMOBIL

Date referitoare la teren

Crt	Categorie folosință	Intra vilan	Suprafaţa (mp)	Tarla	Parcelă	Nr. topo	Observaţii / Referinţe
1	faneata	NU	1.587	-	-	309,309/A, 309/B Parvova partial	Denumire de loc: Criva (Campu Carasului).

Lungime Segmente
1) Valorile lungimilor segmentelor sunt obţinute din proiecţie în plan.

Punct început	X / Y	Punct sfârşit	X / Y	Lungime segment (** (m)
1	277.405,947 392.805,464	2	277.418,668 392.809,403	13.317
2	277.418,668 392.809,403	3	277.396,359 392.902,708	95.935
3	277.396,359 392.902,708	4	277.389,193 392.925,851	24.227
4	277.389,193 392.925,851	5	277.377,641 392.923,849	11.724

Document care conține date cu caracter personal, protejat de prevederile Regulamentului (UE) nr. 679/2016 și Legii 190/2018

Punct început	X / Y	Punct sfârşit	X / Y	Lungime segment (** (m)
5	277.377,641 392.923,849	1	277.405,947 392.805,464	121.722

** Lungimile segmentelor sunt determinate în planul de proiecţie Stereo 70 şi sunt rotunjite la 1 milimetru.
*** Distanţa dintre puncte este formată din segmente cumulate ce sunt mai mici decât valoarea 1 milimetru.

Document care conține date cu caracter personal, protejat de prevederile Regulamentului (UE) nr. 679/2016 și Legii 190/2018

DATE DESPRE IMOBILUL NR. 2350

Oficiul de Cadastru şi Publicitate Imobiliară CARAS-SEVERIN
Biroul de Cadastru şi Publicitate Imobiliară Oravita

A. Partea I. Descrierea imobilului

Nr. CF vechi:1760,598,151,1810 Parvova partial
Nr. topografic:309,309/A,309/B Parvova partial

TEREN Extravilan

Adresa: Jud. Caraș-Severin

Nr. Crt	Nr cadastral Nr. topografic	Suprafaţa* (mp)	Observaţii / Referinţe
A1		4.760	Sector cadastral:14 Teren imprejmuit;

B. Partea II. Proprietari şi acte

Inscrieri privitoare la dreptul de proprietate şi alte drepturi reale		Referinţe
1 / 01/11/2024		
Act Normativ nr. 7, din 24/06/1996 emis de PARLAMENT (lege);		
B1	Inscrierea posesiei, drept de PROPRIETATE, dobandit prin Lege, cota actuala 1/1	A1
	1) **NEIDENTIFICAT NEIDENTIFICAT**	
2 / 01/11/2024		
Act Normativ nr. 7, din 24/06/1996 emis de PARLAMENT (, art.13);		
B2	Se noteaza mentiunea proprietar neidentificat	A1

C. Partea III. SARCINI .

Inscrieri privind dezmembramintele dreptului de proprietate, drepturi reale de garanţie şi sarcini	Referinţe
NU SUNT	

Document care conține date cu caracter personal, protejat de prevederile Regulamentului (UE) nr. 679/2016 și Legii 190/2018

Anexa Nr. 1 La Partea I

Teren

Nr cadastral	Suprafaţa (mp)*	Observaţii / Referinţe
	4.760	

* Suprafaţa este determinată in planul de proiecţie Stereo 70.

DETALII LINIARE IMOBIL

Date referitoare la teren

Crt	Categorie folosinţă	Intra vilan	Suprafaţa (mp)	Tarla	Parcelă	Nr. topo	Observaţii / Referinţe
1	faneata	NU	4.760	-	-	309,309/A, 309/B Parvova partial	Denumire de loc: Criva (Campu Carasului).

Lungime Segmente
1) Valorile lungimilor segmentelor sunt obţinute din proiecţie în plan.

Punct început	X / Y	Punct sfârşit	X / Y	Lungime segment (** (m)
1	277.342,11 392.917,694	2	277.349,649 392.882,384	36.106
2	277.349,649 392.882,384	3	277.359,029 392.832,448	50.809
3	277.359,029 392.832,448	4	277.366,405 392.793,18	39.955
4	277.366,405 392.793,18	5	277.381,17 392.797,792	15.469

Document care conține date cu caracter personal, protejat de prevederile Regulamentului (UE) nr. 679/2016 și Legii 190/2018

Punct început	X / Y	Punct sfârşit	X / Y	Lungime segment (** (m)
5	277.381,17 392.797,792	6	277.405,947 392.805,464	25.937
6	277.405,947 392.805,464	7	277.377,641 392.923,849	121.722
7	277.377,641 392.923,849	1	277.342,11 392.917,694	36.061

** Lungimile segmentelor sunt determinate în planul de proiecţie Stereo 70 şi sunt rotunjite la 1 milimetru.
*** Distanţa dintre puncte este formată din segmente cumulate ce sunt mai mici decât valoarea 1 milimetru.

Document care conține date cu caracter personal, protejat de prevederile Regulamentului (UE) nr. 679/2016 și Legii 190/2018

DATE DESPRE IMOBILUL NR. 2351

Oficiul de Cadastru şi Publicitate Imobiliară CARAS-SEVERIN
Biroul de Cadastru şi Publicitate Imobiliară Oravita

A. Partea I. Descrierea imobilului

Nr. CF vechi:308 Parvova partial
Nr. topografic:1444,1503,2013,472,49-50,1404,524 Parvova partial

TEREN Extravilan

Adresa: Jud. Caraș-Severin

Nr. Crt	Nr cadastral Nr. topografic	Suprafaţa* (mp)	Observaţii / Referinţe
A1		286	Sector cadastral:14 Teren neimprejmuit;

B. Partea II. Proprietari şi acte

Inscrieri privitoare la dreptul de proprietate şi alte drepturi reale		Referinţe
1 / 01/11/2024		
Act Normativ nr. 7, din 24/06/1996 emis de PARLAMENT (lege);		
B1	Inscrierea posesiei, drept de PROPRIETATE, dobandit prin Lege, cota actuala 1/1	A1
	1) **NEIDENTIFICAT NEIDENTIFICAT**	
2 / 01/11/2024		
Act Normativ nr. 7, din 24/06/1996 emis de PARLAMENT (, art.13);		
B2	Se noteaza mentiunea proprietar neidentificat	A1

C. Partea III. SARCINI .

Inscrieri privind dezmembramintele dreptului de proprietate, drepturi reale de garanţie şi sarcini	Referinţe
NU SUNT	

Document care conține date cu caracter personal, protejat de prevederile Regulamentului (UE) nr. 679/2016 și Legii 190/2018

Anexa Nr. 1 La Partea I

Teren

Nr cadastral	Suprafaţa (mp)*	Observaţii / Referinţe
	286	

* Suprafaţa este determinată in planul de proiecţie Stereo 70.

DETALII LINIARE IMOBIL

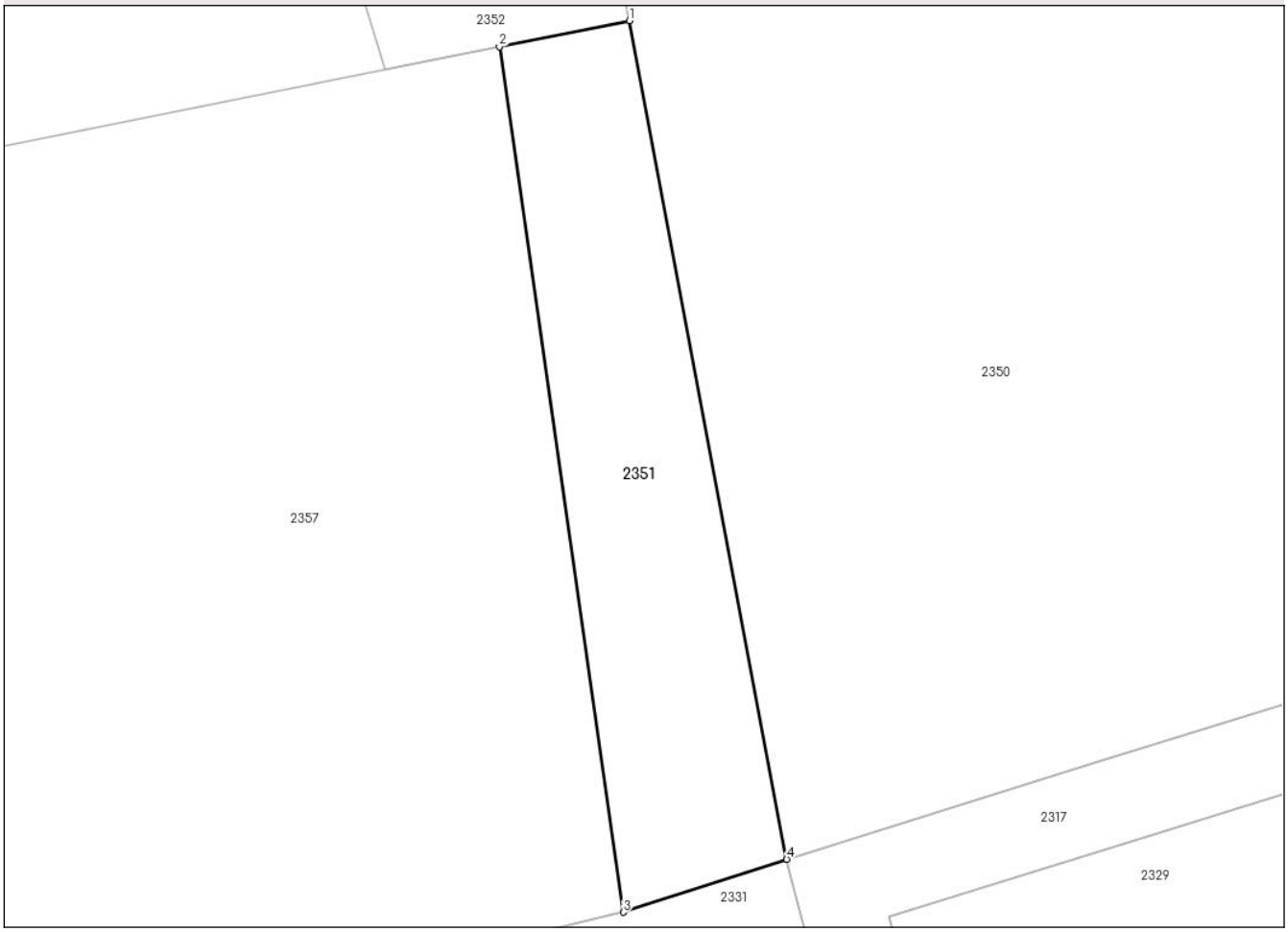

Date referitoare la teren

Crt	Categorie folosință	Intra vilan	Suprafaţa (mp)	Tarla	Parcelă	Nr. topo	Observaţii / Referinţe
1	faneata	NU	286	-	-	308 Parvova partial	Denumire de loc: Criva (Campu Carasului).

Lungime Segmente
1) Valorile lungimilor segmentelor sunt obţinute din proiecţie în plan.

Punct început	X / Y	Punct sfârşit	X / Y	Lungime segment (** (m)
1	277.359,029 392.832,448	2	277.352,942 392.831,235	6.206
2	277.352,942 392.831,235	3	277.358,748 392.790,702	40.947
3	277.358,748 392.790,702	4	277.366,405 392.793,18	8.048
4	277.366,405 392.793,18	1	277.359,029 392.832,448	39.955

Document care conține date cu caracter personal, protejat de prevederile Regulamentului (UE) nr. 679/2016 și Legii 190/2018

** Lungimile segmentelor sunt determinate în planul de proiecţie Stereo 70 şi sunt rotunjite la 1 milimetru.
*** Distanţa dintre puncte este formată din segmente cumulate ce sunt mai mici decât valoarea 1 milimetru.

Document care conține date cu caracter personal, protejat de prevederile Regulamentului (UE) nr. 679/2016 și Legii 190/2018

DATE DESPRE IMOBILUL NR. 2352

Oficiul de Cadastru şi Publicitate Imobiliară CARAS-SEVERIN
Biroul de Cadastru şi Publicitate Imobiliară Oravita

A. Partea I. Descrierea imobilului

Nr. CF vechi:1760,598,151,1810 Parvova partial
Nr. topografic:309,309/A,309/B Parvova partial

TEREN Extravilan
Adresa: Jud. Caraș-Severin

Nr. Crt	Nr cadastral Nr. topografic	Suprafaţa* (mp)	Observaţii / Referinţe
A1		716	Sector cadastral:14 Teren neimprejmuit;

B. Partea II. Proprietari şi acte

Inscrieri privitoare la dreptul de proprietate şi alte drepturi reale		Referinţe
1 / 01/11/2024		
Act Normativ nr. 7, din 24/06/1996 emis de PARLAMENT (lege);		
B1	Intabulare, drept de PROPRIETATE, dobandit prin Lege, cota actuala 1/1	A1
	1) **NEIDENTIFICAT NEIDENTIFICAT**	
2 / 01/11/2024		
Act Normativ nr. 7, din 24/06/1996 emis de PARLAMENT (lege (Adeverinta nr.859/11.12.2024 emisa de Primaria Lapusnicel));		
B2	Se noteaza posesia faptica in favoarea lui	A1
	1) **MIULESCU ISALE**	

C. Partea III. SARCINI .

Inscrieri privind dezmembramintele dreptului de proprietate, drepturi reale de garanţie şi sarcini	Referinţe
NU SUNT	

Anexa Nr. 1 La Partea I

Teren

Nr cadastral	Suprafaţa (mp)*	Observaţii / Referinţe
	716	

* Suprafaţa este determinată in planul de proiecţie Stereo 70.

DETALII LINIARE IMOBIL

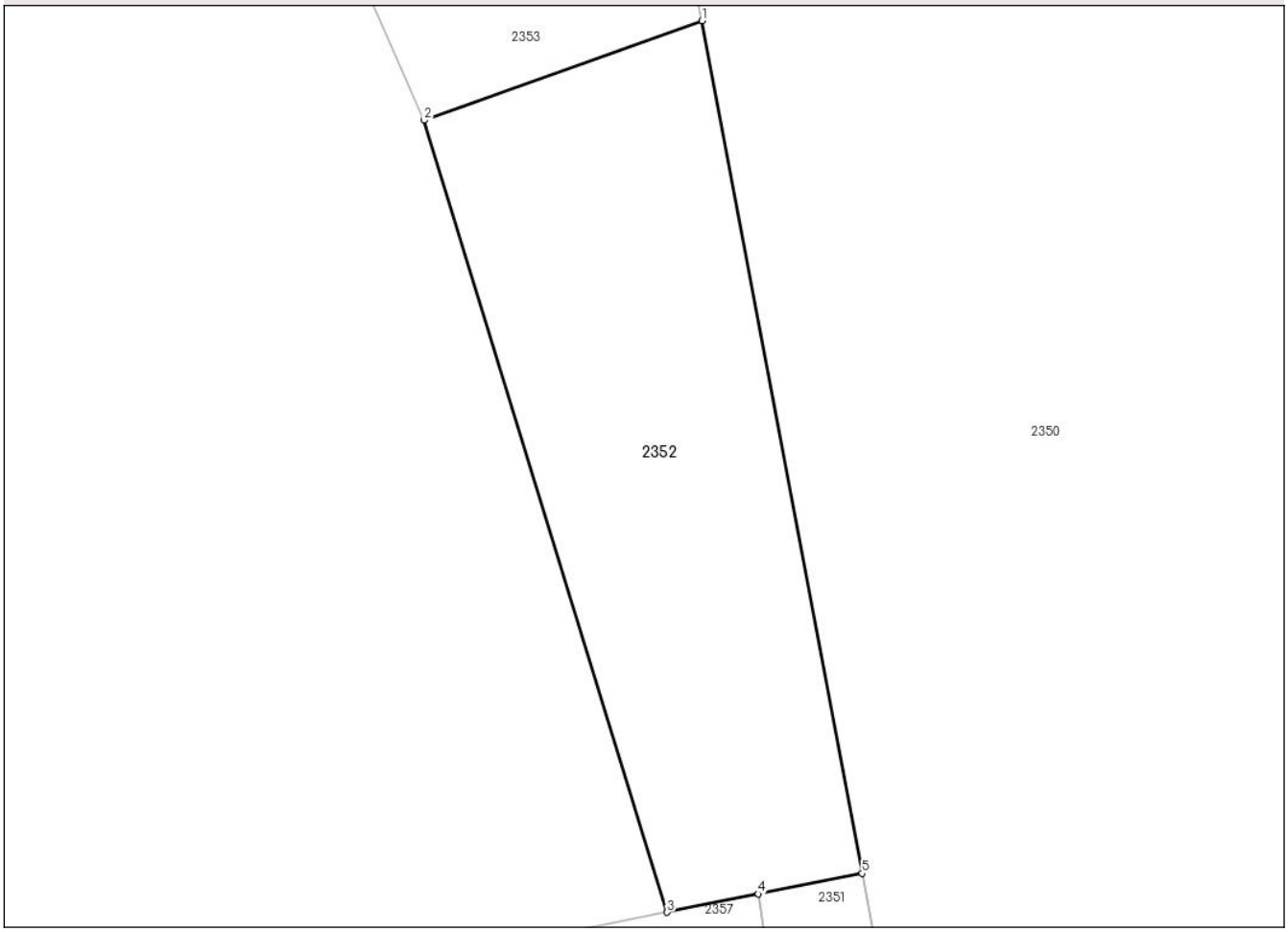

Date referitoare la teren

Crt	Categorie folosinţă	Intra vilan	Suprafaţa (mp)	Tarla	Parcelă	Nr. topo	Observaţii / Referinţe
1	faneata	NU	716	-	-	309,309/A, 309/B Parvova partial	Denumire de loc: Criva (Campu Carasului).

Lungime Segmente
1) Valorile lungimilor segmentelor sunt obţinute din proiecţie în plan.

Punct început	X / Y	Punct sfârşit	X / Y	Lungime segment (** (m)
1	277.349,649 392.882,384	2	277.333,343 392.876,553	17.317
2	277.333,343 392.876,553	3	277.347,593 392.830,169	48.523
3	277.347,593 392.830,169	4	277.352,942 392.831,235	5.454
4	277.352,942 392.831,235	5	277.359,029 392.832,448	6.206

Document care conține date cu caracter personal, protejat de prevederile Regulamentului (UE) nr. 679/2016 și Legii 190/2018

Punct început	X / Y	Punct sfârşit	X / Y	Lungime segment (** (m)
5	277.359,029 392.832,448	1	277.349,649 392.882,384	50.809

** Lungimile segmentelor sunt determinate în planul de proiecţie Stereo 70 şi sunt rotunjite la 1 milimetru.
*** Distanţa dintre puncte este formată din segmente cumulate ce sunt mai mici decât valoarea 1 milimetru.

Document care conține date cu caracter personal, protejat de prevederile Regulamentului (UE) nr. 679/2016 și Legii 190/2018

DATE DESPRE IMOBILUL NR. 2353

Oficiul de Cadastru şi Publicitate Imobiliară CARAS-SEVERIN
Biroul de Cadastru şi Publicitate Imobiliară Oravita

A. Partea I. Descrierea imobilului

Nr. CF vechi:1760,598,151,1810 Parvova partial
Nr. topografic:309,309/A,309/B Parvova partial

TEREN Extravilan

Adresa: Jud. Caraș-Severin

Nr. Crt	Nr cadastral Nr. topografic	Suprafaţa* (mp)	Observaţii / Referinţe
A1		788	Sector cadastral:14 Teren imprejmuit;

B. Partea II. Proprietari şi acte

Inscrieri privitoare la dreptul de proprietate şi alte drepturi reale		Referinţe
1 / 01/11/2024		
Act Normativ nr. 7, din 24/06/1996 emis de PARLAMENT (lege);		
B1	Inscrierea posesiei, drept de PROPRIETATE, dobandit prin Lege, cota actuala 1/1	A1
	1) **NEIDENTIFICAT NEIDENTIFICAT**	
2 / 01/11/2024		
Act Normativ nr. 7, din 24/06/1996 emis de PARLAMENT (, art 13.);		
B2	Se noteaza mentiunea proprietar neidentificat	A1

C. Partea III. SARCINI .

Inscrieri privind dezmembramintele dreptului de proprietate, drepturi reale de garanţie şi sarcini	Referinţe
NU SUNT	

Document care conține date cu caracter personal, protejat de prevederile Regulamentului (UE) nr. 679/2016 și Legii 190/2018

Anexa Nr. 1 La Partea I

Teren

Nr cadastral	Suprafaţa (mp)*	Observaţii / Referinţe
	788	

* Suprafaţa este determinată in planul de proiecţie Stereo 70.

DETALII LINIARE IMOBIL

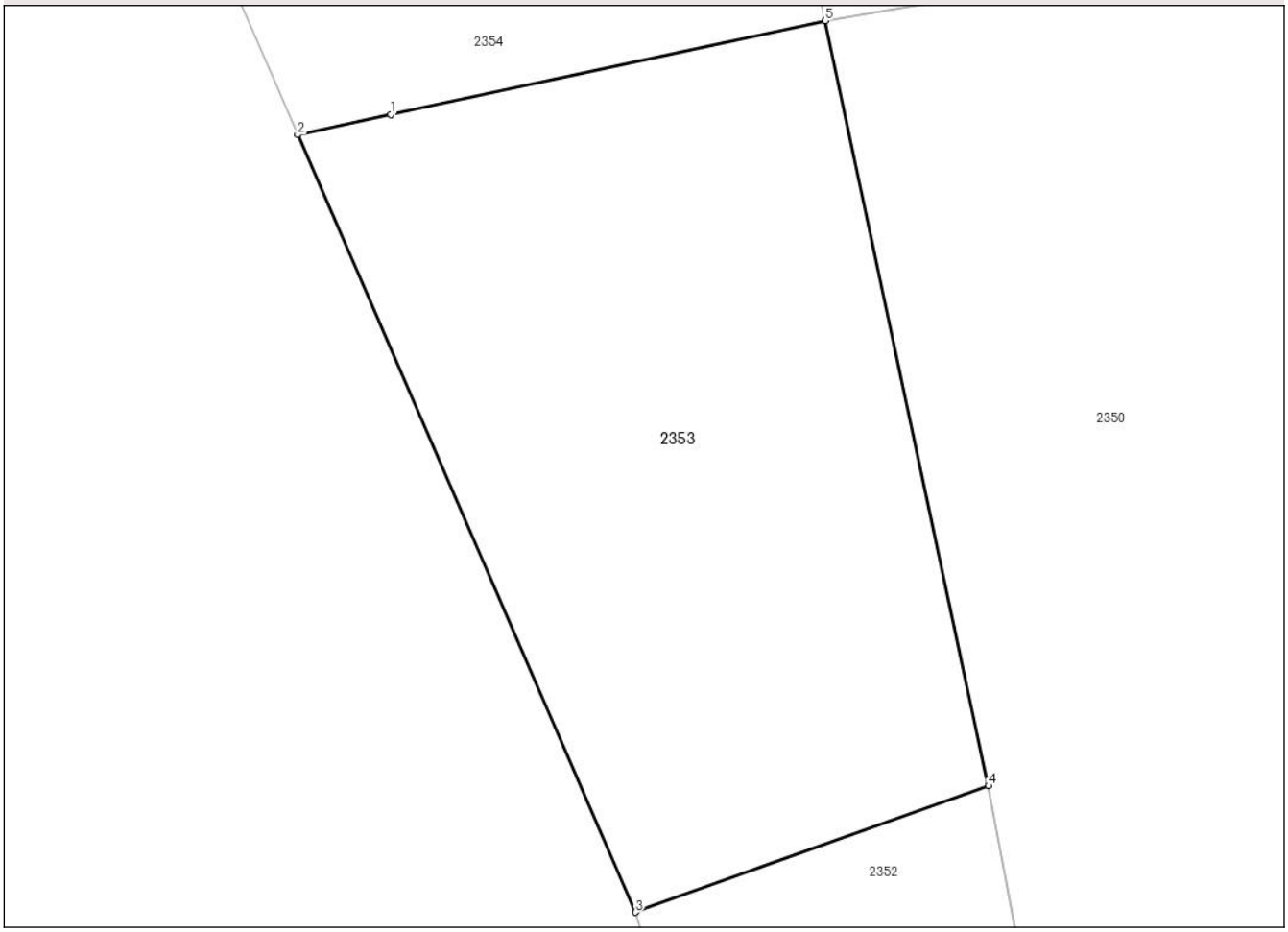

Date referitoare la teren

Crt	Categorie folosinţă	Intra vilan	Suprafaţa (mp)	Tarla	Parcelă	Nr. topo	Observaţii / Referinţe
1	faneata	NU	788	-	-	309,309/A, 309/B Parvova partial	Denumire de loc: Criva (Campu Carasului).

Lungime Segmente
1) Valorile lungimilor segmentelor sunt obţinute din proiecţie în plan.

Punct început	X / Y	Punct sfârşit	X / Y	Lungime segment (** (m)
1	277.322,035 392.913,361	2	277.317,736 392.912,433	4.398
2	277.317,736 392.912,433	3	277.333,343 392.876,553	39.128
3	277.333,343 392.876,553	4	277.349,649 392.882,384	17.317
4	277.349,649 392.882,384	5	277.342,11 392.917,694	36.106

Document care conține date cu caracter personal, protejat de prevederile Regulamentului (UE) nr. 679/2016 și Legii 190/2018

Punct început	X / Y	Punct sfârşit	X / Y	Lungime segment (** (m)
5	277.342,11 392.917,694	1	277.322,035 392.913,361	20.537

** Lungimile segmentelor sunt determinate în planul de proiecţie Stereo 70 şi sunt rotunjite la 1 milimetru.
*** Distanţa dintre puncte este formată din segmente cumulate ce sunt mai mici decât valoarea 1 milimetru.

Document care conține date cu caracter personal, protejat de prevederile Regulamentului (UE) nr. 679/2016 și Legii 190/2018

DATE DESPRE IMOBILUL NR. 2354

Oficiul de Cadastru şi Publicitate Imobiliară CARAS-SEVERIN
Biroul de Cadastru şi Publicitate Imobiliară Oravita

A. Partea I. Descrierea imobilului

Nr. CF vechi:1760,598,151,1810 Parvova partial
Nr. topografic:309,309/A,309/B Parvova partial

TEREN Extravilan

Adresa: Jud. Caraș-Severin

Nr. Crt	Nr cadastral Nr. topografic	Suprafaţa* (mp)	Observaţii / Referinţe
A1		844	Sector cadastral:14 Teren neimprejmuit;

B. Partea II. Proprietari şi acte

Inscrieri privitoare la dreptul de proprietate şi alte drepturi reale		Referinţe
1 / 01/11/2024		
Act Normativ nr. 7, din 24/06/1996 emis de PARLAMENT (lege);		
B1	Inscrierea posesiei, drept de PROPRIETATE, dobandit prin Lege, cota actuala 1/1	A1
	1) **NEIDENTIFICAT NEIDENTIFICAT**	
2 / 01/11/2024		
Act Normativ nr. 7, din 24/06/1996 emis de PARLAMENT (, art.13);		
B2	Se noteaza mentiunea proprietar neidentificat	A1

C. Partea III. SARCINI .

Inscrieri privind dezmembramintele dreptului de proprietate, drepturi reale de garanţie şi sarcini	Referinţe
NU SUNT	

Document care conține date cu caracter personal, protejat de prevederile Regulamentului (UE) nr. 679/2016 și Legii 190/2018

Anexa Nr. 1 La Partea I

Teren

Nr cadastral	Suprafaţa (mp)*	Observaţii / Referinţe
	844	

* Suprafaţa este determinată in planul de proiecţie Stereo 70.

DETALII LINIARE IMOBIL

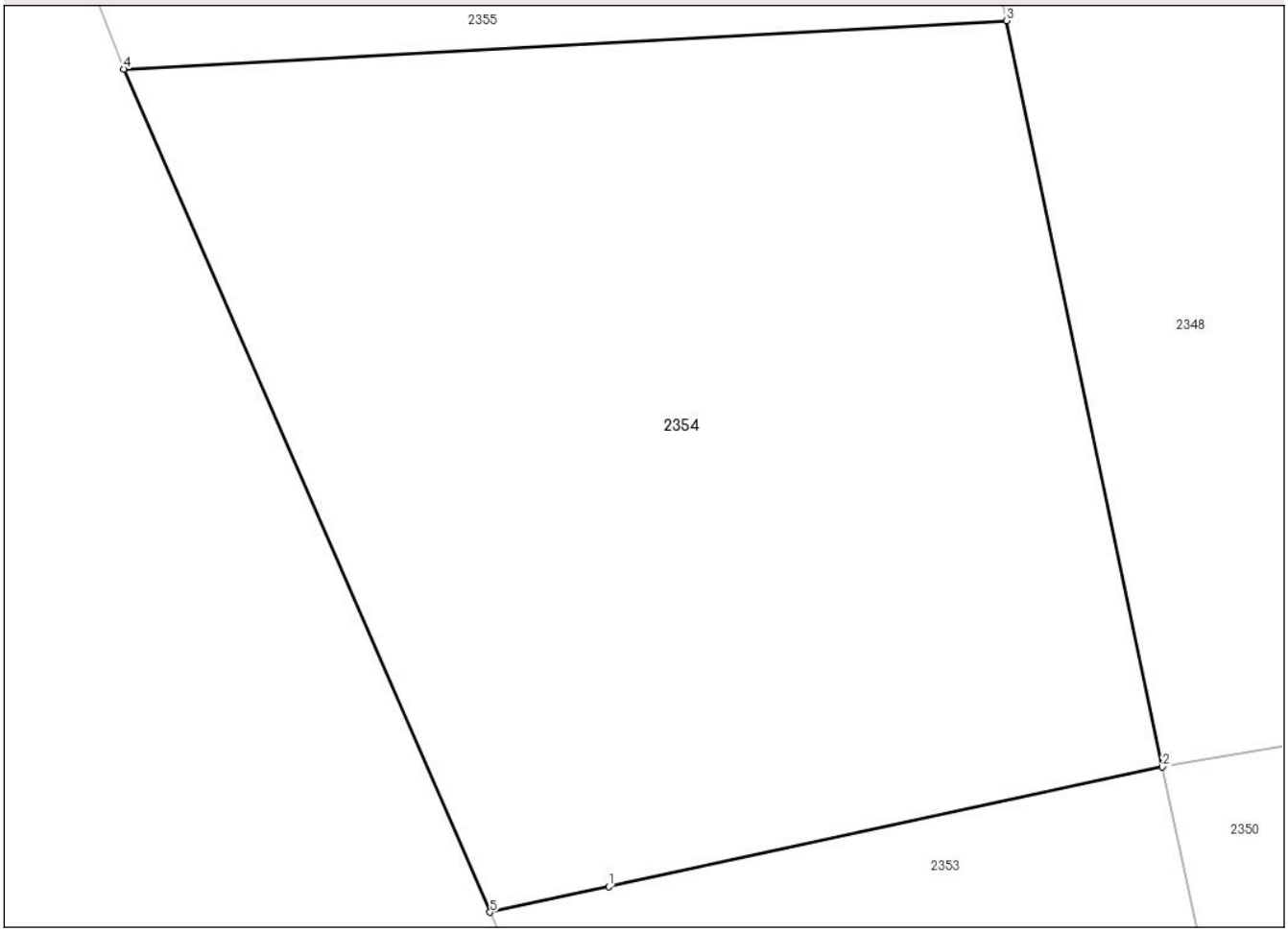

Date referitoare la teren

Crt	Categorie folosință	Intra vilan	Suprafaţa (mp)	Tarla	Parcelă	Nr. topo	Observaţii / Referinţe
1	faneata	NU	844	-	-	309,309/A, 309/B Parvova partial	Denumire de loc: Criva (Campu Carasului).

Lungime Segmente
1) Valorile lungimilor segmentelor sunt obţinute din proiecţie în plan.

Punct început	X / Y	Punct sfârşit	X / Y	Lungime segment (** (m)
1	277.322,035 392.913,361	2	277.342,11 392.917,694	20.537
2	277.342,11 392.917,694	3	277.336,465 392.944,716	27.606
3	277.336,465 392.944,716	4	277.304,457 392.942,962	32.056
4	277.304,457 392.942,962	5	277.317,736 392.912,433	33.292

Document care conține date cu caracter personal, protejat de prevederile Regulamentului (UE) nr. 679/2016 și Legii 190/2018

Punct început	X / Y	Punct sfârşit	X / Y	Lungime segment (** (m)
5	277.317,736 392.912,433	1	277.322,035 392.913,361	4.398

** Lungimile segmentelor sunt determinate în planul de proiecţie Stereo 70 şi sunt rotunjite la 1 milimetru.
*** Distanţa dintre puncte este formată din segmente cumulate ce sunt mai mici decât valoarea 1 milimetru.

Document care conține date cu caracter personal, protejat de prevederile Regulamentului (UE) nr. 679/2016 și Legii 190/2018

DATE DESPRE IMOBILUL NR. 2355

Oficiul de Cadastru şi Publicitate Imobiliară CARAS-SEVERIN
Biroul de Cadastru şi Publicitate Imobiliară Oravita

A. Partea I. Descrierea imobilului

Nr. CF vechi:1760,598,151,1810 Parvova partial
Nr. topografic:309,309/A,309/B Parvova partial

TEREN Extravilan

Adresa: Jud. Caraș-Severin

Nr. Crt	Nr cadastral Nr. topografic	Suprafaţa* (mp)	Observaţii / Referinţe
A1		948	Sector cadastral:14 Teren neimprejmuit;

B. Partea II. Proprietari şi acte

Inscrieri privitoare la dreptul de proprietate şi alte drepturi reale		Referinţe
1 / 01/11/2024		
Act Normativ nr. 7, din 24/06/1996 emis de PARLAMENT (lege);		
B1	Intabulare, drept de PROPRIETATE, dobandit prin Lege, cota actuala 1/1	A1
	1) **NEIDENTIFICAT NEIDENTIFICAT**	
2 / 01/11/2024		
Act Normativ nr. 7, din 24/06/1996 emis de PARLAMENT (lege (Adeverinta nr.834/11.12.2024 emisa de Primaria Lapusnicel));		
B2	Se noteaza posesia faptica in favoarea lui	A1
	1) **MIULESCU ISALE**	

C. Partea III. SARCINI .

Inscrieri privind dezmembramintele dreptului de proprietate, drepturi reale de garanţie şi sarcini	Referinţe
NU SUNT	

Document care conține date cu caracter personal, protejat de prevederile Regulamentului (UE) nr. 679/2016 și Legii 190/2018

Anexa Nr. 1 La Partea I

Teren

Nr cadastral	Suprafaţa (mp)*	Observaţii / Referinţe
	948	

* Suprafaţa este determinată in planul de proiecţie Stereo 70.

DETALII LINIARE IMOBIL

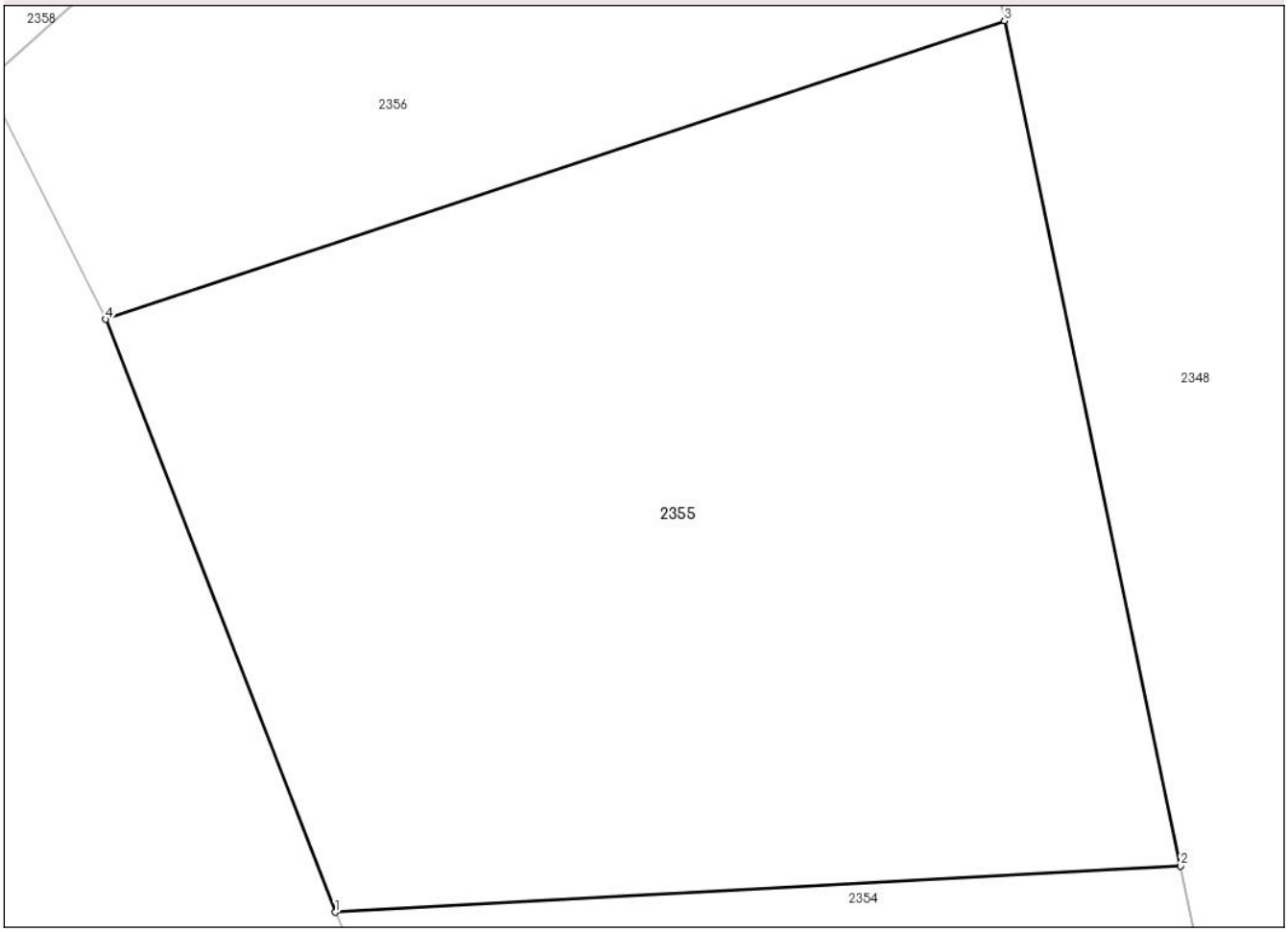

Date referitoare la teren

Crt	Categorie folosință	Intra vilan	Suprafaţa (mp)	Tarla	Parcelă	Nr. topo	Observaţii / Referinţe
1	faneata	NU	948	-	-	309,309/A, 309/B Parvova partial	Denumire de loc: Criva (Campu Carasului).

Lungime Segmente
1) Valorile lungimilor segmentelor sunt obţinute din proiecţie în plan.

Punct început	X / Y	Punct sfârşit	X / Y	Lungime segment (** (m)
1	277.304,457 392.942,962	2	277.336,465 392.944,716	32.056
2	277.336,465 392.944,716	3	277.329,789 392.976,679	32.652
3	277.329,789 392.976,679	4	277.295,752 392.965,382	35.863
4	277.295,752 392.965,382	1	277.304,457 392.942,962	24.05

Document care conține date cu caracter personal, protejat de prevederile Regulamentului (UE) nr. 679/2016 și Legii 190/2018

** Lungimile segmentelor sunt determinate în planul de proiecţie Stereo 70 şi sunt rotunjite la 1 milimetru.
*** Distanţa dintre puncte este formată din segmente cumulate ce sunt mai mici decât valoarea 1 milimetru.

Document care conține date cu caracter personal, protejat de prevederile Regulamentului (UE) nr. 679/2016 și Legii 190/2018

DATE DESPRE IMOBILUL NR. 2356

Oficiul de Cadastru şi Publicitate Imobiliară CARAS-SEVERIN
Biroul de Cadastru şi Publicitate Imobiliară Oravita

A. Partea I. Descrierea imobilului

Nr. CF vechi:1760,598,151,1810 Parvova partial
Nr. topografic:309,309/A,309/B Parvova partial

TEREN Extravilan

Adresa: Jud. Caraș-Severin

Nr. Crt	Nr cadastral Nr. topografic	Suprafaţa* (mp)	Observaţii / Referinţe
A1		721	Sector cadastral:14 Teren neimprejmuit;

B. Partea II. Proprietari şi acte

Inscrieri privitoare la dreptul de proprietate şi alte drepturi reale		Referinţe
1 / 01/11/2024		
Act Normativ nr. 7, din 24/06/1996 emis de PARLAMENT (lege);		
B1	Intabulare, drept de PROPRIETATE, dobandit prin Lege, cota actuala 1/1	A1
	1) **NEIDENTIFICAT NEIDENTIFICAT**	
2 / 01/11/2024		
Act Normativ nr. 7, din 24/06/1996 emis de PARLAMENT (lege (Adeverinta nr.790/11.12.2024 emisa de Primaria Lapusnicel));		
B2	Se noteaza posesia faptica in favoarea lui	A1
	1) **TUNEA DOCHIA**	

C. Partea III. SARCINI .

Inscrieri privind dezmembramintele dreptului de proprietate, drepturi reale de garanţie şi sarcini	Referinţe
NU SUNT	

Anexa Nr. 1 La Partea I

Teren

Nr cadastral	Suprafaţa (mp)*	Observaţii / Referinţe
	721	

* Suprafaţa este determinată in planul de proiecţie Stereo 70.

DETALII LINIARE IMOBIL

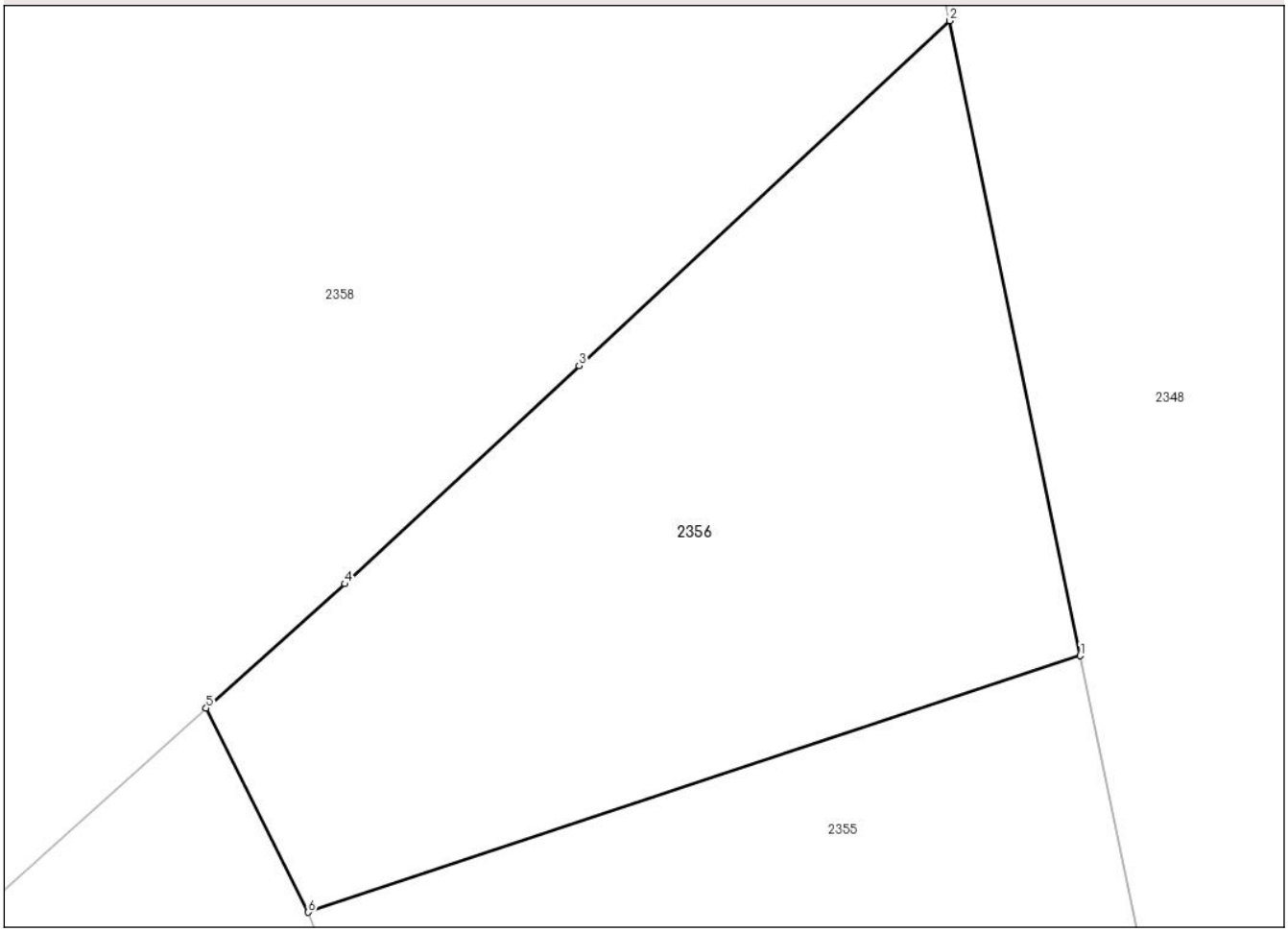

Date referitoare la teren

Crt	Categorie folosinţă	Intra vilan	Suprafaţa (mp)	Tarla	Parcelă	Nr. topo	Observaţii / Referinţe
1	livada	NU	721	-	-	309,309/A, 309/B Parvova partial	Denumire de loc: Criva (Campu Carasului).

Lungime Segmente
1) Valorile lungimilor segmentelor sunt obţinute din proiecţie în plan.

Punct început	X / Y	Punct sfârşit	X / Y	Lungime segment (** (m)
1	277.329,789 392.976,679	2	277.324,046 393.004,651	28.555
2	277.324,046 393.004,651	3	277.307,699 392.989,456	22.318
3	277.307,699 392.989,456	4	277.297,363 392.979,847	14.113
4	277.297,363 392.979,847	5	277.291,251 392.974,369	8.207

Document care conține date cu caracter personal, protejat de prevederile Regulamentului (UE) nr. 679/2016 și Legii 190/2018

Punct început	X / Y	Punct sfârşit	X / Y	Lungime segment (** (m)
5	277.291,251 392.974,369	6	277.295,752 392.965,382	10.051
6	277.295,752 392.965,382	1	277.329,789 392.976,679	35.863

** Lungimile segmentelor sunt determinate în planul de proiecţie Stereo 70 şi sunt rotunjite la 1 milimetru.
*** Distanţa dintre puncte este formată din segmente cumulate ce sunt mai mici decât valoarea 1 milimetru.

Document care conține date cu caracter personal, protejat de prevederile Regulamentului (UE) nr. 679/2016 și Legii 190/2018

DATE DESPRE IMOBILUL NR. 2357

Oficiul de Cadastru şi Publicitate Imobiliară CARAS-SEVERIN
Biroul de Cadastru şi Publicitate Imobiliară Oravita

A. Partea I. Descrierea imobilului

Nr. CF vechi:1444,1503,2013,472,49-50,1404,524 Parvova partial
Nr. topografic:308 Parvova partial

TEREN Extravilan

Adresa: Jud. Caraș-Severin

Nr. Crt	Nr cadastral Nr. topografic	Suprafaţa* (mp)	Observaţii / Referinţe
A1		3.979	Sector cadastral:14 Teren neimprejmuit;

B. Partea II. Proprietari şi acte

Inscrieri privitoare la dreptul de proprietate şi alte drepturi reale		Referinţe
1 / 01/11/2024		
Act Normativ nr. 7, din 24/06/1996 emis de PARLAMENT (lege);		
B1	Intabulare, drept de PROPRIETATE, dobandit prin Lege, cota actuala 1/1	A1
	1) **NEIDENTIFICAT NEIDENTIFICAT**	
2 / 01/11/2024		
Act Normativ nr. 7, din 24/06/1996 emis de PARLAMENT (lege (Adeverinta nr.873/11.12.2024 emisa de Primaria Lapusnicel));		
B2	Se noteaza posesia faptica in favoarea lui	A1
	1) **CIMPOIERU MARTA**	

C. Partea III. SARCINI .

Inscrieri privind dezmembramintele dreptului de proprietate, drepturi reale de garanţie şi sarcini	Referinţe
NU SUNT	

Document care conține date cu caracter personal, protejat de prevederile Regulamentului (UE) nr. 679/2016 și Legii 190/2018

Anexa Nr. 1 La Partea I

Teren

Nr cadastral	Suprafaţa (mp)*	Observaţii / Referinţe
	3.979	

* Suprafaţa este determinată in planul de proiecţie Stereo 70.

DETALII LINIARE IMOBIL

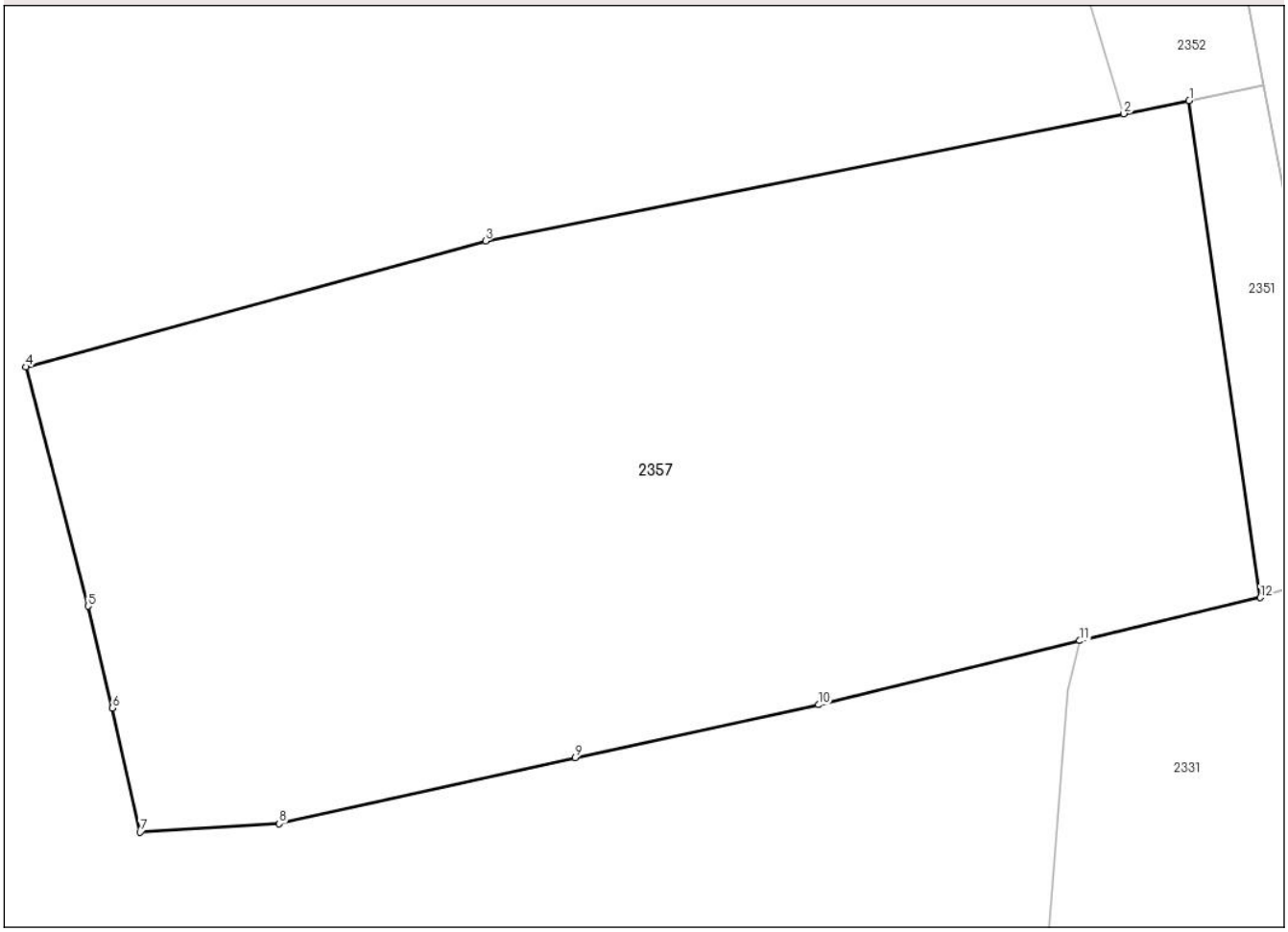

Date referitoare la teren

Crt	Categorie folosință	Intra vilan	Suprafaţa (mp)	Tarla	Parcelă	Nr. topo	Observaţii / Referinţe
1	livada	NU	3.979	-	-	308 Parvova partial	Denumire de loc: Criva (Campu Carasului).

Lungime Segmente
1) Valorile lungimilor segmentelor sunt obţinute din proiecţie în plan.

Punct început	X / Y	Punct sfârşit	X / Y	Lungime segment (** (m)
1	277.352,942 392.831,235	2	277.347,593 392.830,169	5.454
2	277.347,593 392.830,169	3	277.295,485 392.819,785	53.133
3	277.295,485 392.819,785	4	277.257,959 392.809,517	38.905
4	277.257,959 392.809,517	5	277.263,028 392.790,018	20.147
5	277.263,028 392.790,018	6	277.265,021 392.781,705	8.549

Document care conține date cu caracter personal, protejat de prevederile Regulamentului (UE) nr. 679/2016 și Legii 190/2018

Punct început	X / Y	Punct sfârşit	X / Y	Lungime segment (** (m)
6	277.265,021 392.781,705	7	277.267,278 392.771,573	10.38
7	277.267,278 392.771,573	8	277.278,651 392.772,26	11.394
8	277.278,651 392.772,26	9	277.302,802 392.777,652	24.746
9	277.302,802 392.777,652	10	277.322,668 392.781,964	20.328
10	277.322,668 392.781,964	11	277.344,006 392.787,195	21.97
11	277.344,006 392.787,195	12	277.358,748 392.790,702	15.153
12	277.358,748 392.790,702	1	277.352,942 392.831,235	40.947

** Lungimile segmentelor sunt determinate în planul de proiecţie Stereo 70 şi sunt rotunjite la 1 milimetru.
*** Distanţa dintre puncte este formată din segmente cumulate ce sunt mai mici decât valoarea 1 milimetru.

DATE DESPRE IMOBILUL NR. 2358

Oficiul de Cadastru şi Publicitate Imobiliară CARAS-SEVERIN
Biroul de Cadastru şi Publicitate Imobiliară Oravita

A. Partea I. Descrierea imobilului

TEREN Extravilan

Adresa: Jud. Caraş-Severin

Nr. Crt	Nr cadastral Nr. topografic	Suprafaţa* (mp)	Observaţii / Referinţe
A1	32039	6.445	Sector cadastral:14 Teren neimprejmuit;

B. Partea II. Proprietari şi acte

Inscrieri privitoare la dreptul de proprietate şi alte drepturi reale		Referinţe
24469 / 18/07/2024		
Act Notarial nr. 1404, din 16/07/2024 emis de NP Simescu Nicoleta Iconia (inscris sub semnatura privata nr PV DE VECINATATE din 08.05.2024, emis de Anderca Ilie PFA;act administrativ nr 363 din 09.07.2024, emis de Primaria Lapusnicel);		
B1	în baza art.41 alin 8 lit.a din Lg.7/1996 , republicată , se înscrie posesia în favoarea	A1
	1) **RĂDEANU LINA**, căsătorită 2) **RĂDEANU VASILE**	
1 / 01/11/2024		
Act Normativ nr. 7, din 24/06/1996 emis de PARLAMENT (lege);		
B2	Intabulare, drept de PROPRIETATE, dobandit prin Lege, cota actuala 1/1	A1
	1) **NEIDENTIFICAT NEIDENTIFICAT**	

C. Partea III. SARCINI .

Inscrieri privind dezmembramintele dreptului de proprietate, drepturi reale de garanţie şi sarcini	Referinţe
NU SUNT	

Anexa Nr. 1 La Partea I

Teren

Nr cadastral	Suprafaţa (mp)*	Observaţii / Referinţe
32039	6.445	

* Suprafaţa este determinată in planul de proiecţie Stereo 70.

DETALII LINIARE IMOBIL

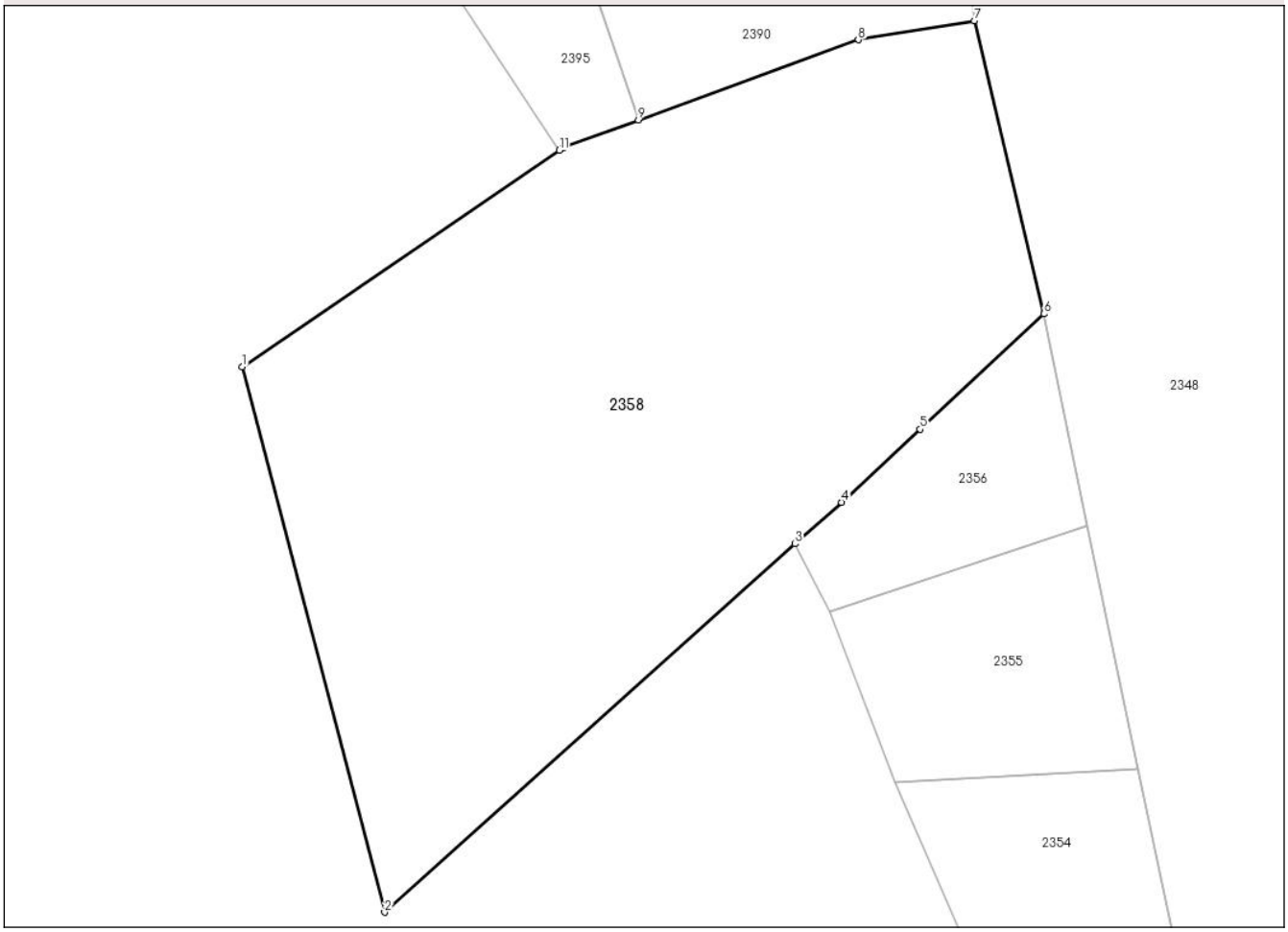

Date referitoare la teren

Crt	Categorie folosință	Intra vilan	Suprafaţa (mp)	Tarla	Parcelă	Nr. topo	Observaţii / Referinţe
1	faneata	NU	6.445	-	-	-	Denumire de loc: Criva (Campu Carasului).

Lungime Segmente
1) Valorile lungimilor segmentelor sunt obţinute din proiecţie în plan.

Punct început	X / Y	Punct sfârşit	X / Y	Lungime segment (** (m)
1	277.218,377 392.997,665	2	277.237,146 392.925,879	74.199
2	277.237,146 392.925,879	3	277.291,251 392.974,369	72.655
3	277.291,251 392.974,369	4	277.297,363 392.979,847	8.207
4	277.297,363 392.979,847	5	277.307,699 392.989,456	14.113
5	277.307,699 392.989,456	6	277.324,046 393.004,651	22.318

Document care conține date cu caracter personal, protejat de prevederile Regulamentului (UE) nr. 679/2016 și Legii 190/2018

Punct început	X / Y	Punct sfârşit	X / Y	Lungime segment (** (m)
6	277.324,046 393.004,651	7	277.314,862 393.043,245	39.672
7	277.314,862 393.043,245	8	277.299,57 393.040,743	15.495
8	277.299,57 393.040,743	9	277.270,598 393.030,161	30.844
9	277.270,598 393.030,161	10	277.260,709 393.026,549	10.528
10	277.260,709 393.026,549	11	277.260,158 393.026,173	0.667
11	277.260,158 393.026,173	1	277.218,377 392.997,665	50.581

** Lungimile segmentelor sunt determinate în planul de proiecţie Stereo 70 şi sunt rotunjite la 1 milimetru.
*** Distanţa dintre puncte este formată din segmente cumulate ce sunt mai mici decât valoarea 1 milimetru.

Document care conține date cu caracter personal, protejat de prevederile Regulamentului (UE) nr. 679/2016 și Legii 190/2018

DATE DESPRE IMOBILUL NR. 2359

Oficiul de Cadastru şi Publicitate Imobiliară CARAS-SEVERIN
Biroul de Cadastru şi Publicitate Imobiliară Oravita

A. Partea I. Descrierea imobilului

TEREN Extravilan

Adresa: Jud. Caraş-Severin

Nr. Crt	Nr cadastral Nr. topografic	Suprafaţa* (mp)	Observaţii / Referinţe
A1	30287	Din acte: 10.049 Masurata: 8.973	Sector cadastral:14 Teren neimprejmuit;

Construcţii

Crt	Nr cadastral Nr. topografic	Adresa	Observaţii / Referinţe
A1.1	30287-C1	Jud. Caraş-Severin	Nr. niveluri:1; S. construita la sol:70 mp; S. construita desfasurata:70 mp; Anexa agricola, in regim P. Sistem Constructiv:Fundatii piatra,planseu lemn, zidarie portanta, sarpanta lemn,invelitoare tigla.
A1.2	30287-C2	Jud. Caraş-Severin	Nr. niveluri:1; S. construita la sol:34 mp; S. construita desfasurata:34 mp; Anexa agricola, in regim P. Sistem Constructiv:Fundatii piatra,planseu lemn, zidarie portanta, sarpanta lemn,invelitoare tigla.

B. Partea II. Proprietari şi acte

Inscrieri privitoare la dreptul de proprietate şi alte drepturi reale		Referinţe
21633 / 03/07/2013		
Act Notarial nr. 1924, din 28/06/2013 emis de BNP RADULESCU OANA ROSALINDA (contract de intretinere);		
B1	Intabulare, drept de PROPRIETATEcu titlu de intretinere, dobandit prin Conventie, cota actuala 1/1	A1
	1) **FISTEAG ANGHEL MARIAN**, si sotia 2) **FISTEAG ANISOARA**, nasc. Ionescu Tunea , bun comun	
Act Notarial nr. 1924, din 28/06/2013 emis de BNP RADULESCU OANA ROSALINDA;		
B2	Cu obligatia de intretinere in favoarea :	A1
	1) **IONESCU TUNEA ENACHE**, si sotia 2) **IONESCU TUNEA ANUTA**, si fiul 3) **IONESCU TUNEA IOSIF**	
1 / 01/11/2024		
Act Normativ nr. 7, din 24/06/1996 emis de PARLAMENT (lege);		
B3	Intabulare, drept de PROPRIETATE, dobandit prin Lege, cota actuala 1/1	A1.1, A1.2
	1) **FISTEAG ANGHEL MARIAN**, si sotia 2) **FISTEAG ANISOARA**, nasc. Ionescu Tunea , bun comun 3) **IONESCU TUNEA ENACHE**, si sotia 4) **IONESCU TUNEA ANUTA**, si fiul 5) **IONESCU TUNEA IOSIF**	

C. Partea III. SARCINI

Inscrieri privind dezmembramintele dreptului de proprietate, drepturi reale de garanţie şi sarcini		Referinţe
21633 / 03/07/2013		
Act Notarial nr. 1924, din 28/06/2013 emis de BNP RADULESCU OANA ROSALINDA;		
C1	Intabulare, drept de UZUFRUCT VIAGER, cota actuala 1/1, cota initiala 1/1	A1
	1) **IONESCU TUNEA ENACHE**, si sotia 2) **IONESCU TUNEA ANUTA**, si fiul 3) **IONESCU TUNEA IOSIF**	

Document care conține date cu caracter personal, protejat de prevederile Regulamentului (UE) nr. 679/2016 și Legii 190/2018

Anexa Nr. 1 La Partea I

Teren

Nr cadastral	Suprafaţa (mp)*	Observaţii / Referinţe
30287	Din acte: 10.049 Masurata: 8.973	

* Suprafaţa este determinată in planul de proiecţie Stereo 70.

DETALII LINIARE IMOBIL

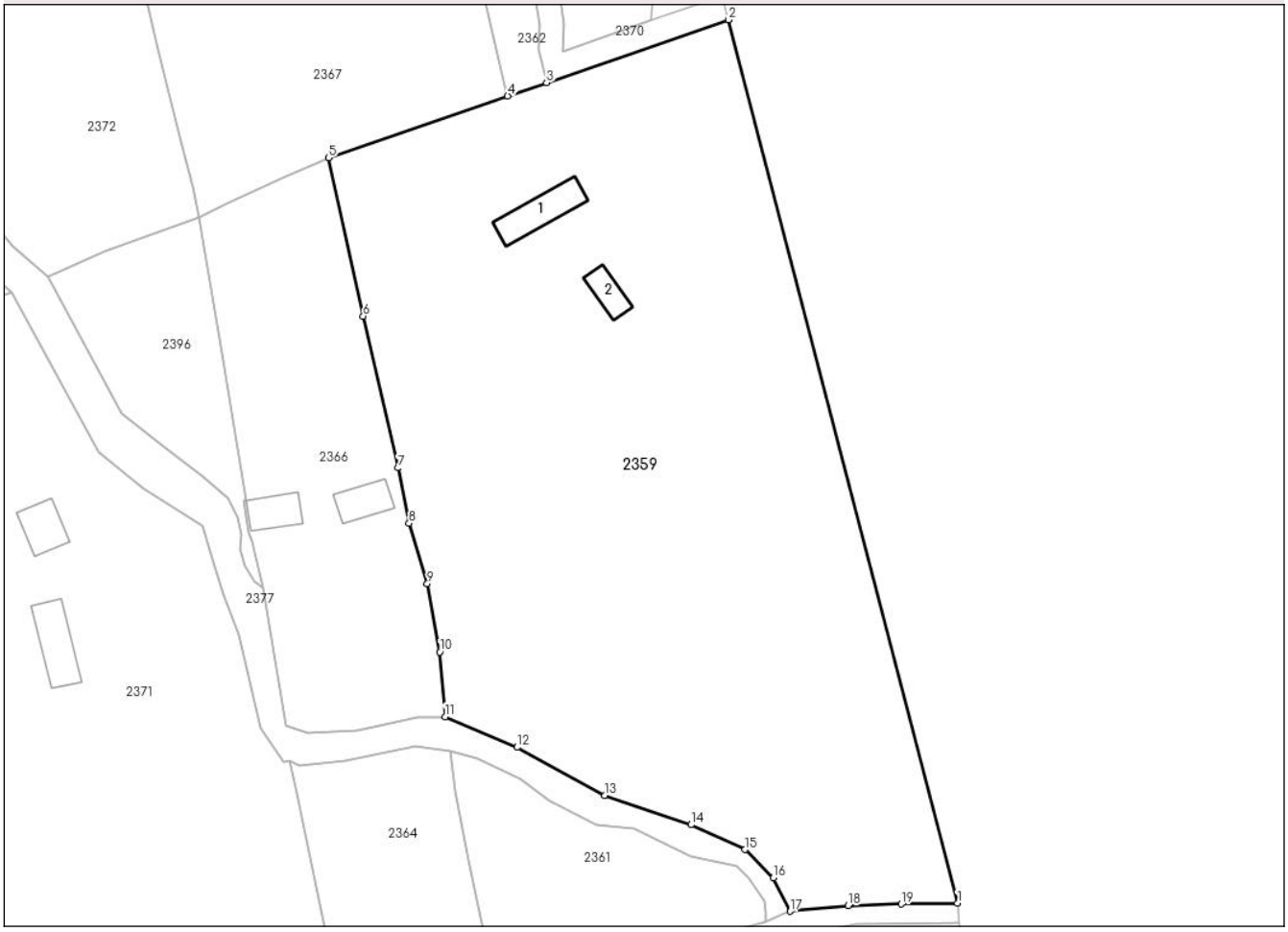

Date referitoare la teren

Crt	Categorie folosinţă	Intra vilan	Suprafaţa (mp)	Tarla	Parcelă	Nr. topo	Observaţii / Referinţe
1	curti constructii	NU	104	-	%	-	Denumire de loc: Criva (Campu Carasului).Diferenta de suprafata se regaseste la imobilul cu ID 2361.
2	arabil	NU	2.126	-	%	-	Denumire de loc: Criva (Campu Carasului).Diferenta de suprafata se regaseste la imobilul cu ID 2361.
3	faneata	NU	6.743	-	%	-	Denumire de loc: Criva (Campu Carasului).Diferenta de suprafata se regaseste la imobilul cu ID 2361.

Date referitoare la construcţii

Crt	Număr	Destinaţie construcţie	Supraf. (mp)	Situaţie juridică	Observaţii / Referinţe
A1.1	30287-C1	constructii anexa	70	Cu acte	Nr. niveluri:1; S. construita la sol:70 mp; S. construita desfasurata:70 mp; Anexa agricola, in regim P. Sistem Constructiv:Fundatii piatra, planseu lemn, zidarie portanta, sarpanta lemn, invelitoare tigla.

Document care conține date cu caracter personal, protejat de prevederile Regulamentului (UE) nr. 679/2016 și Legii 190/2018

Crt	Număr	Destinaţie construcţie	Supraf. (mp)	Situaţie juridică	Observaţii / Referinţe
A1.2	30287-C2	constructii anexa	34	Cu acte	Nr. niveluri:1; S. construita la sol:34 mp; S. construita desfasurata:34 mp; Anexa agricola, in regim P. Sistem Constructiv:Fundatii piatra, planseu lemn, zidarie portanta, sarpanta lemn, invelitoare tigla.

Lungime Segmente
1) Valorile lungimilor segmentelor sunt obţinute din proiecţie în plan.

Punct început	X / Y	Punct sfârşit	X / Y	Lungime segment (** (m)
1	277.716,749 393.132,572	2	277.679,173 393.277,277	149.504
2	277.679,173 393.277,277	3	277.649,355 393.266,97	31.549
3	277.649,355 393.266,97	4	277.642,972 393.264,789	6.745
4	277.642,972 393.264,789	5	277.613,593 393.254,653	31.079
5	277.613,593 393.254,653	6	277.619,28 393.228,745	26.525
6	277.619,28 393.228,745	7	277.625,006 393.203,87	25.526
7	277.625,006 393.203,87	8	277.626,799 393.194,802	9.243
8	277.626,799 393.194,802	9	277.629,783 393.184,901	10.341
9	277.629,783 393.184,901	10	277.631,822 393.173,716	11.369
10	277.631,822 393.173,716	11	277.632,698 393.163,1	10.653
11	277.632,698 393.163,1	12	277.644,519 393.158,092	12.838
12	277.644,519 393.158,092	13	277.658,912 393.150,229	16.401
13	277.658,912 393.150,229	14	277.673,062 393.145,418	14.946
14	277.673,062 393.145,418	15	277.681,908 393.141,336	9.742
15	277.681,908 393.141,336	16	277.686,541 393.136,713	6.545
16	277.686,541 393.136,713	17	277.689,258 393.131,255	6.097
17	277.689,258 393.131,255	18	277.698,774 393.132,171	9.56
18	277.698,774 393.132,171	19	277.707,496 393.132,422	8.725
19	277.707,496 393.132,422	1	277.716,749 393.132,572	9.255

**** Lungimile segmentelor sunt determinate în planul de proiecţie Stereo 70 şi sunt rotunjite la 1 milimetru.**
***** Distanţa dintre puncte este formată din segmente cumulate ce sunt mai mici decât valoarea 1 milimetru.**

Document care conține date cu caracter personal, protejat de prevederile Regulamentului (UE) nr. 679/2016 și Legii 190/2018

DATE DESPRE IMOBILUL NR. 2360

Oficiul de Cadastru şi Publicitate Imobiliară CARAS-SEVERIN
Biroul de Cadastru şi Publicitate Imobiliară Oravita

A. Partea I. Descrierea imobilului

Nr. CF vechi:776 Parvova partial
Nr. topografic:321 Parvova partial

TEREN Extravilan

Adresa: Jud. Caraș-Severin

Nr. Crt	Nr cadastral Nr. topografic	Suprafaţa* (mp)	Observaţii / Referinţe
A1		1.414	Sector cadastral:14 Teren neimprejmuit;

B. Partea II. Proprietari şi acte

Inscrieri privitoare la dreptul de proprietate şi alte drepturi reale		Referinţe
1 / 01/11/2024		
Act Normativ nr. 7, din 24/06/1996 emis de PARLAMENT (lege);		
B1	Intabulare, drept de PROPRIETATE, dobandit prin Lege, cota actuala 1/1	A1
	1) **NEIDENTIFICAT NEIDENTIFICAT**	
2 / 01/11/2024		
Act Normativ nr. 7, din 24/06/1996 emis de PARLAMENT (lege (Adeverinta nr.896/11.12.2024 emisa de Primaria Lapusnicel));		
B2	Se noteaza posesia faptica in favoarea lui	A1
	1) **MIULESCU CLAUDIA-ALINA**	

C. Partea III. SARCINI .

Inscrieri privind dezmembramintele dreptului de proprietate, drepturi reale de garanţie şi sarcini	Referinţe
NU SUNT	

Document care conține date cu caracter personal, protejat de prevederile Regulamentului (UE) nr. 679/2016 și Legii 190/2018

Anexa Nr. 1 La Partea I

Teren

Nr cadastral	Suprafaţa (mp)*	Observaţii / Referinţe
	1.414	

* Suprafaţa este determinată in planul de proiecţie Stereo 70.

DETALII LINIARE IMOBIL

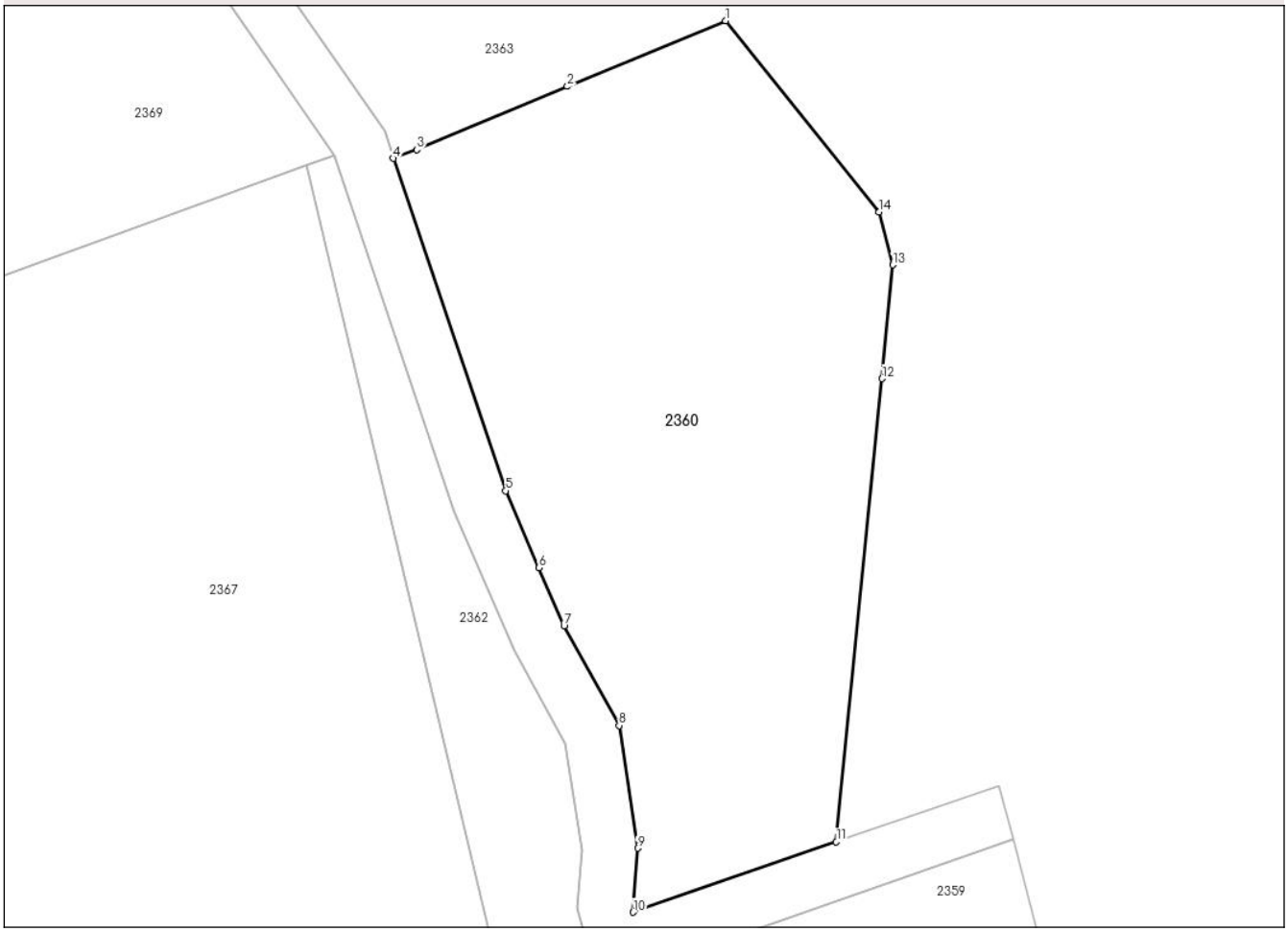

Date referitoare la teren

Crt	Categorie folosință	Intra vilan	Suprafaţa (mp)	Tarla	Parcelă	Nr. topo	Observaţii / Referinţe
1	livada	NU	1.414	-	-	321 Parvova partial	Denumire de loc: Criva (Campu Carasului).

Lungime Segmente

1) Valorile lungimilor segmentelor sunt obţinute din proiecţie în plan.

Punct început	X / Y	Punct sfârşit	X / Y	Lungime segment (** (m)
1	277.658,54 393.335,94	2	277.647,196 393.331,234	12.282
2	277.647,196 393.331,234	3	277.636,393 393.326,695	11.718
3	277.636,393 393.326,695	4	277.634,734 393.326,086	1.767
4	277.634,734 393.326,086	5	277.642,787 393.302,27	25.14
5	277.642,787 393.302,27	6	277.645,16 393.296,751	6.008

Document care conține date cu caracter personal, protejat de prevederile Regulamentului (UE) nr. 679/2016 și Legii 190/2018

Punct început	X / Y	Punct sfârşit	X / Y	Lungime segment (** (m)
6	277.645,16 393.296,751	7	277.646,954 393.292,581	4.539
7	277.646,954 393.292,581	8	277.650,903 393.285,459	8.144
8	277.650,903 393.285,459	9	277.652,242 393.276,672	8.888
9	277.652,242 393.276,672	10	277.651,923 393.272,09	4.593
10	277.651,923 393.272,09	11	277.666,481 393.277,122	15.403
11	277.666,481 393.277,122	12	277.669,767 393.310,306	33.346
12	277.669,767 393.310,306	13	277.670,523 393.318,457	8.186
13	277.670,523 393.318,457	14	277.669,546 393.322,235	3.902
14	277.669,546 393.322,235	1	277.658,54 393.335,94	17.577

** Lungimile segmentelor sunt determinate în planul de proiecţie Stereo 70 şi sunt rotunjite la 1 milimetru.
*** Distanţa dintre puncte este formată din segmente cumulate ce sunt mai mici decât valoarea 1 milimetru.

Document care conține date cu caracter personal, protejat de prevederile Regulamentului (UE) nr. 679/2016 și Legii 190/2018

DATE DESPRE IMOBILUL NR. 2361

Oficiul de Cadastru şi Publicitate Imobiliară CARAS-SEVERIN
Biroul de Cadastru şi Publicitate Imobiliară Oravita

A. Partea I. Descrierea imobilului

TEREN Extravilan

Adresa: Jud. Caraş-Severin

Nr. Crt	Nr cadastral Nr. topografic	Suprafaţa* (mp)	Observaţii / Referinţe
A1	30287	Din acte: 10.049 Masurata: 1.076	Sector cadastral:14 Teren neimprejmuit;

B. Partea II. Proprietari şi acte

Inscrieri privitoare la dreptul de proprietate şi alte drepturi reale		Referinţe
21633 / 03/07/2013		
Act Notarial nr. 1924, din 28/06/2013 emis de BNP RADULESCU OANA ROSALINDA (contract de intretinere);		
B1	Intabulare, drept de PROPRIETATEcu titlu de intretinere, dobandit prin Conventie, cota actuala 1/1	A1
	1) **FISTEAG ANGHEL MARIAN**, si sotia 2) **FISTEAG ANISOARA**, nasc. Ionescu Tunea , bun comun	
Act Notarial nr. 1924, din 28/06/2013 emis de BNP RADULESCU OANA ROSALINDA;		
B4	Cu obligatia de intretinere in favoarea :	A1
	1) **IONESCU TUNEA ENACHE**, si sotia 2) **IONESCU TUNEA ANUTA**, si fiul 3) **IONESCU TUNEA IOSIF**	

C. Partea III. SARCINI

Inscrieri privind dezmembramintele dreptului de proprietate, drepturi reale de garanţie şi sarcini		Referinţe
21633 / 03/07/2013		
Act Notarial nr. 1924, din 28/06/2013 emis de BNP RADULESCU OANA ROSALINDA;		
C1	Intabulare, drept de UZUFRUCT VIAGER, cota actuala 1/1, cota initiala 1/1	A1
	1) **IONESCU TUNEA ENACHE**, si sotia 2) **IONESCU TUNEA ANUTA**, si fiul 3) **IONESCU TUNEA IOSIF**	

Document care conține date cu caracter personal, protejat de prevederile Regulamentului (UE) nr. 679/2016 și Legii 190/2018

Anexa Nr. 1 La Partea I

Teren

Nr cadastral	Suprafaţa (mp)*	Observaţii / Referinţe
30287	Din acte: 10.049 Masurata: 1.076	

* Suprafaţa este determinată in planul de proiecţie Stereo 70.

DETALII LINIARE IMOBIL

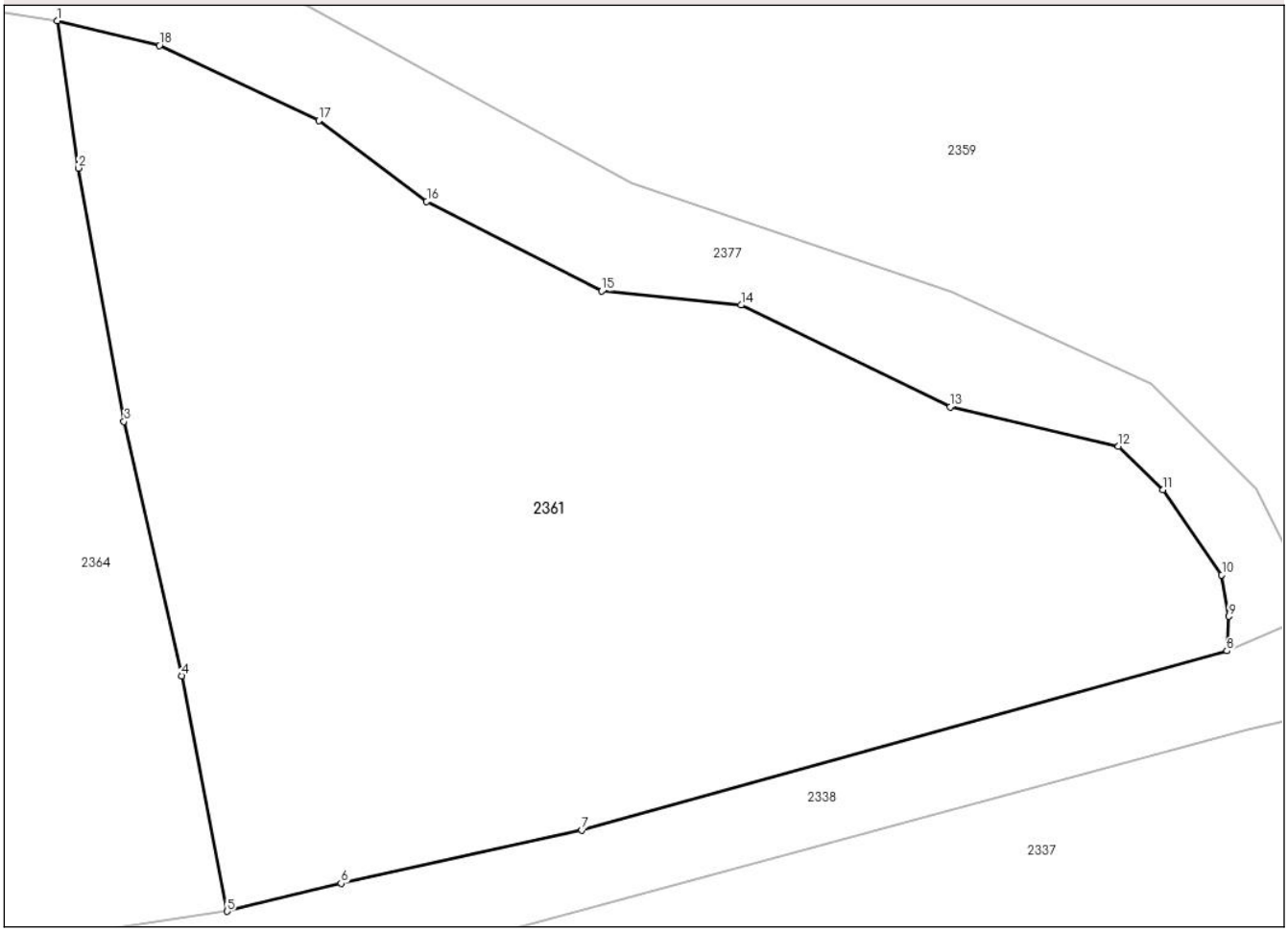

Date referitoare la teren

Crt	Categorie folosinţă	Intra vilan	Suprafaţa (mp)	Tarla	Parcelă	Nr. topo	Observaţii / Referinţe
1	faneata	NU	1.076	-	%	-	Denumire de loc: Criva (Campu Carasului).Diferenta de suprafata se regaseste la imobilul cu ID 2359.

Lungime Segmente

1) Valorile lungimilor segmentelor sunt obţinute din proiecţie în plan.

Punct început	X / Y	Punct sfârşit	X / Y	Lungime segment (** (m)
1	277.633,505 393.157,417	2	277.634,431 393.150,895	6.587
2	277.634,431 393.150,895	3	277.636,452 393.139,686	11.39
3	277.636,452 393.139,686	4	277.639,001 393.128,423	11.548
4	277.639,001 393.128,423	5	277.641,021 393.118,012	10.605

Document care conține date cu caracter personal, protejat de prevederile Regulamentului (UE) nr. 679/2016 și Legii 190/2018

Punct început	X / Y	Punct sfârşit	X / Y	Lungime segment (** (m)
5	277.641,021 393.118,012	6	277.646,059 393.119,245	5.187
6	277.646,059 393.119,245	7	277.656,704 393.121,603	10.903
7	277.656,704 393.121,603	8	277.685,257 393.129,536	29.634
8	277.685,257 393.129,536	9	277.685,333 393.131,064	1.529
9	277.685,333 393.131,064	10	277.685,03 393.132,898	1.859
10	277.685,03 393.132,898	11	277.682,426 393.136,662	4.577
11	277.682,426 393.136,662	12	277.680,455 393.138,593	2.76
12	277.680,455 393.138,593	13	277.673,013 393.140,333	7.643
13	277.673,013 393.140,333	14	277.663,751 393.144,835	10.298
14	277.663,751 393.144,835	15	277.657,589 393.145,458	6.194
15	277.657,589 393.145,458	16	277.649,846 393.149,419	8.697
16	277.649,846 393.149,419	17	277.645,073 393.153,0	5.967
17	277.645,073 393.153,0	18	277.638,019 393.156,324	7.798
18	277.638,019 393.156,324	1	277.633,505 393.157,417	4.644

** Lungimile segmentelor sunt determinate în planul de proiecţie Stereo 70 şi sunt rotunjite la 1 milimetru.
*** Distanţa dintre puncte este formată din segmente cumulate ce sunt mai mici decât valoarea 1 milimetru.

Document care conține date cu caracter personal, protejat de prevederile Regulamentului (UE) nr. 679/2016 și Legii 190/2018

DATE DESPRE IMOBILUL NR. 2362

Oficiul de Cadastru şi Publicitate Imobiliară CARAS-SEVERIN
Biroul de Cadastru şi Publicitate Imobiliară Oravita

A. Partea I. Descrierea imobilului

Nr. CF vechi:Parte din CF 1321,1243,1466 Parvova
Nr. topografic:Parte din top 322,322/A, 322/b/2 Parvova

TEREN Extravilan

Adresa: Jud. Caraș-Severin

Nr. Crt	Nr cadastral Nr. topografic	Suprafaţa* (mp)	Observaţii / Referinţe
A1		332	Sector cadastral:14 Teren neimprejmuit;

B. Partea II. Proprietari şi acte

Inscrieri privitoare la dreptul de proprietate şi alte drepturi reale		Referinţe
1 / 01/11/2024		
Act Normativ nr. 7, din 24/06/1996 emis de PARLAMENT (lege);		
B1	Intabulare, drept de PROPRIETATE, dobandit prin Lege, cota actuala 1/1	A1
	1) **NEIDENTIFICAT NEIDENTIFICAT**	
2 / 01/11/2024		
Act Normativ nr. 7, din 24/06/1996 emis de PARLAMENT (lege (Adeverinta nr.906/11.12.2024 emisa de Primaria Lapusnicel));		
B2	Se noteaza posesia faptica in favoarea lui	A1
	1) **MIULESCU CLAUDIA-ALINA**	

C. Partea III. SARCINI .

Inscrieri privind dezmembramintele dreptului de proprietate, drepturi reale de garanţie şi sarcini	Referinţe
NU SUNT	

Anexa Nr. 1 La Partea I

Teren

Nr cadastral	Suprafaţa (mp)*	Observaţii / Referinţe
	332	

* Suprafaţa este determinată in planul de proiecţie Stereo 70.

DETALII LINIARE IMOBIL

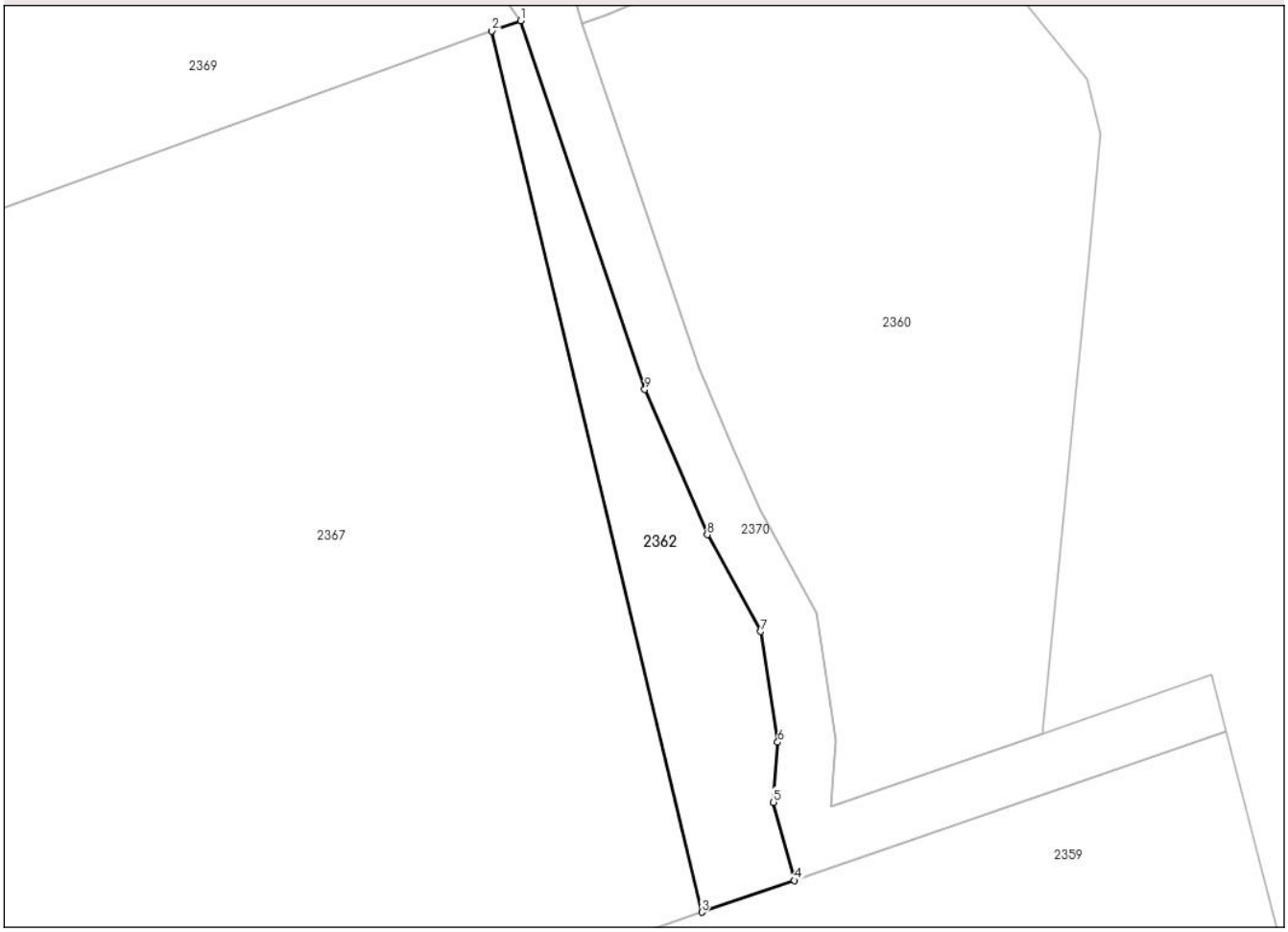

Date referitoare la teren

Crt	Categorie folosință	Intra vilan	Suprafaţa (mp)	Tarla	Parcelă	Nr. topo	Observaţii / Referinţe
1	livada	NU	332	-	-	Parte din top 322,322/A, 322/b/2 Parvova	Denumire de loc: Criva (Campu Carasului).

Lungime Segmente
1) Valorile lungimilor segmentelor sunt obţinute din proiecţie în plan.

Punct început	X / Y	Punct sfârşit	X / Y	Lungime segment (** (m)
1	277.630,478 393.326,27	2	277.628,495 393.325,555	2.108
2	277.628,495 393.325,555	3	277.642,972 393.264,789	62.467
3	277.642,972 393.264,789	4	277.649,355 393.266,97	6.745
4	277.649,355 393.266,97	5	277.647,933 393.272,367	5.582

Document care conține date cu caracter personal, protejat de prevederile Regulamentului (UE) nr. 679/2016 și Legii 190/2018

Punct început	X / Y	Punct sfârşit	X / Y	Lungime segment (** (m)
5	277.647,933 393.272,367	6	277.648,221 393.276,507	4.15
6	277.648,221 393.276,507	7	277.647,056 393.284,147	7.728
7	277.647,056 393.284,147	8	277.643,358 393.290,817	7.627
8	277.643,358 393.290,817	9	277.639,048 393.300,839	10.91
9	277.639,048 393.300,839	1	277.630,478 393.326,27	26.835

** Lungimile segmentelor sunt determinate în planul de proiecţie Stereo 70 şi sunt rotunjite la 1 milimetru.
*** Distanţa dintre puncte este formată din segmente cumulate ce sunt mai mici decât valoarea 1 milimetru.

Document care conține date cu caracter personal, protejat de prevederile Regulamentului (UE) nr. 679/2016 și Legii 190/2018

DATE DESPRE IMOBILUL NR. 2363

Oficiul de Cadastru şi Publicitate Imobiliară CARAS-SEVERIN
Biroul de Cadastru şi Publicitate Imobiliară Oravita

A. Partea I. Descrierea imobilului

Nr. CF vechi:776 Parvova partial
Nr. topografic:321 Parvova partial

TEREN Extravilan

Adresa: Jud. Caraș-Severin

Nr. Crt	Nr cadastral Nr. topografic	Suprafaţa* (mp)	Observaţii / Referinţe
A1		2.043	Sector cadastral:14 Teren neimprejmuit;

B. Partea II. Proprietari şi acte

Inscrieri privitoare la dreptul de proprietate şi alte drepturi reale		Referinţe
1 / 01/11/2024		
Act Normativ nr. 7, din 24/06/1996 emis de PARLAMENT (lege);		
B1	Intabulare, drept de PROPRIETATE, dobandit prin Lege, cota actuala 1/1	A1
	1) **NEIDENTIFICAT NEIDENTIFICAT**	
2 / 02/11/2024		
Act Normativ nr. 7, din 24/06/1996 emis de PARLAMENT (lege (Adeverinta nr.857/11.12.2024 emisa de Primaria Lapusnicel));		
B2	Se noteaza posesia faptica in favoarea lui	A1
	1) **PAIDOLA NICOLAE**	

C. Partea III. SARCINI .

Inscrieri privind dezmembramintele dreptului de proprietate, drepturi reale de garanţie şi sarcini	Referinţe
NU SUNT	

Document care conține date cu caracter personal, protejat de prevederile Regulamentului (UE) nr. 679/2016 și Legii 190/2018

Anexa Nr. 1 La Partea I

Teren

Nr cadastral	Suprafaţa (mp)*	Observaţii / Referinţe
	2.043	

* Suprafaţa este determinată in planul de proiecţie Stereo 70.

DETALII LINIARE IMOBIL

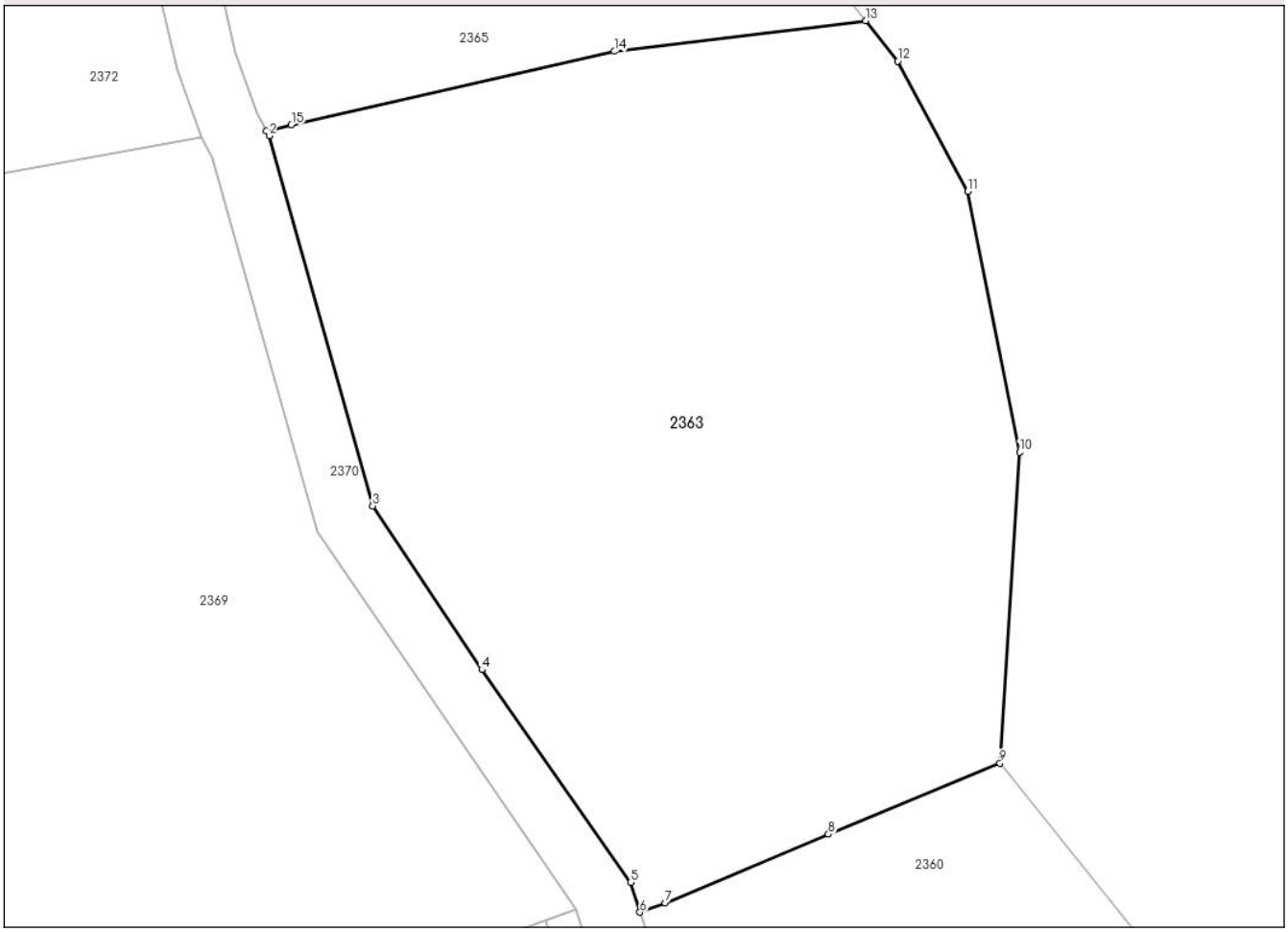

Date referitoare la teren

Crt	Categorie folosință	Intra vilan	Suprafaţa (mp)	Tarla	Parcelă	Nr. topo	Observaţii / Referinţe
1	livada	NU	2.043	-	-	321 Parvova partial	Denumire de loc: Criva (Campu Carasului).

Lungime Segmente

1) Valorile lungimilor segmentelor sunt obţinute din proiecţie în plan.

Punct început	X / Y	Punct sfârşit	X / Y	Lungime segment (** (m)
1	277.610,044 393.377,698	2	277.610,212 393.377,375	0.364
2	277.610,212 393.377,375	3	277.617,058 393.352,92	25.395
3	277.617,058 393.352,92	4	277.624,293 393.342,102	13.015
4	277.624,293 393.342,102	5	277.634,109 393.328,047	17.143
5	277.634,109 393.328,047	6	277.634,734 393.326,086	2.059

Document care conține date cu caracter personal, protejat de prevederile Regulamentului (UE) nr. 679/2016 și Legii 190/2018

Punct început	X / Y	Punct sfârşit	X / Y	Lungime segment (** (m)
6	277.634,734 393.326,086	7	277.636,393 393.326,695	1.767
7	277.636,393 393.326,695	8	277.647,196 393.331,234	11.718
8	277.647,196 393.331,234	9	277.658,54 393.335,94	12.282
9	277.658,54 393.335,94	10	277.659,841 393.356,464	20.565
10	277.659,841 393.356,464	11	277.656,416 393.373,713	17.585
11	277.656,416 393.373,713	12	277.651,781 393.382,303	9.762
12	277.651,781 393.382,303	13	277.649,654 393.384,975	3.414
13	277.649,654 393.384,975	14	277.633,03 393.382,95	16.747
14	277.633,03 393.382,95	15	277.611,68 393.378,098	21.895
15	277.611,68 393.378,098	1	277.610,044 393.377,698	1.684

** Lungimile segmentelor sunt determinate în planul de proiecţie Stereo 70 şi sunt rotunjite la 1 milimetru.
*** Distanţa dintre puncte este formată din segmente cumulate ce sunt mai mici decât valoarea 1 milimetru.

Document care conține date cu caracter personal, protejat de prevederile Regulamentului (UE) nr. 679/2016 și Legii 190/2018

DATE DESPRE IMOBILUL NR. 2364

Oficiul de Cadastru şi Publicitate Imobiliară CARAS-SEVERIN
Biroul de Cadastru şi Publicitate Imobiliară Oravita

A. Partea I. Descrierea imobilului

Nr. CF vechi:Parte din CF 1321,1243,1466 Parvova
Nr. topografic:Parte din top 322,322/A, 322/b/2 Parvova

TEREN Extravilan

Adresa: Jud. Caraș-Severin

Nr. Crt	Nr cadastral Nr. topografic	Suprafaţa* (mp)	Observaţii / Referinţe
A1		1.053	Sector cadastral:14 Teren neimprejmuit;

B. Partea II. Proprietari şi acte

Inscrieri privitoare la dreptul de proprietate şi alte drepturi reale		Referinţe
1 / 01/11/2024		
Act Normativ nr. 7, din 24/06/1996 emis de PARLAMENT (lege);		
B1	Intabulare, drept de PROPRIETATE, dobandit prin Lege, cota actuala 1/1	A1
	1) **NEIDENTIFICAT NEIDENTIFICAT**	
2 / 01/11/2024		
Act Normativ nr. 7, din 24/06/1996 emis de PARLAMENT (lege (Adeverinta nr.841/11.12.2024 emisa de Primaria Lapusnicel));		
B2	Se noteaza posesia faptica in favoarea lui	A1
	1) **CANEA DUMITRU**	

C. Partea III. SARCINI .

Inscrieri privind dezmembramintele dreptului de proprietate, drepturi reale de garanţie şi sarcini	Referinţe
NU SUNT	

Document care conține date cu caracter personal, protejat de prevederile Regulamentului (UE) nr. 679/2016 și Legii 190/2018

Anexa Nr. 1 La Partea I

Teren

Nr cadastral	Suprafaţa (mp)*	Observaţii / Referinţe
	1.053	

* Suprafaţa este determinată in planul de proiecţie Stereo 70.

DETALII LINIARE IMOBIL

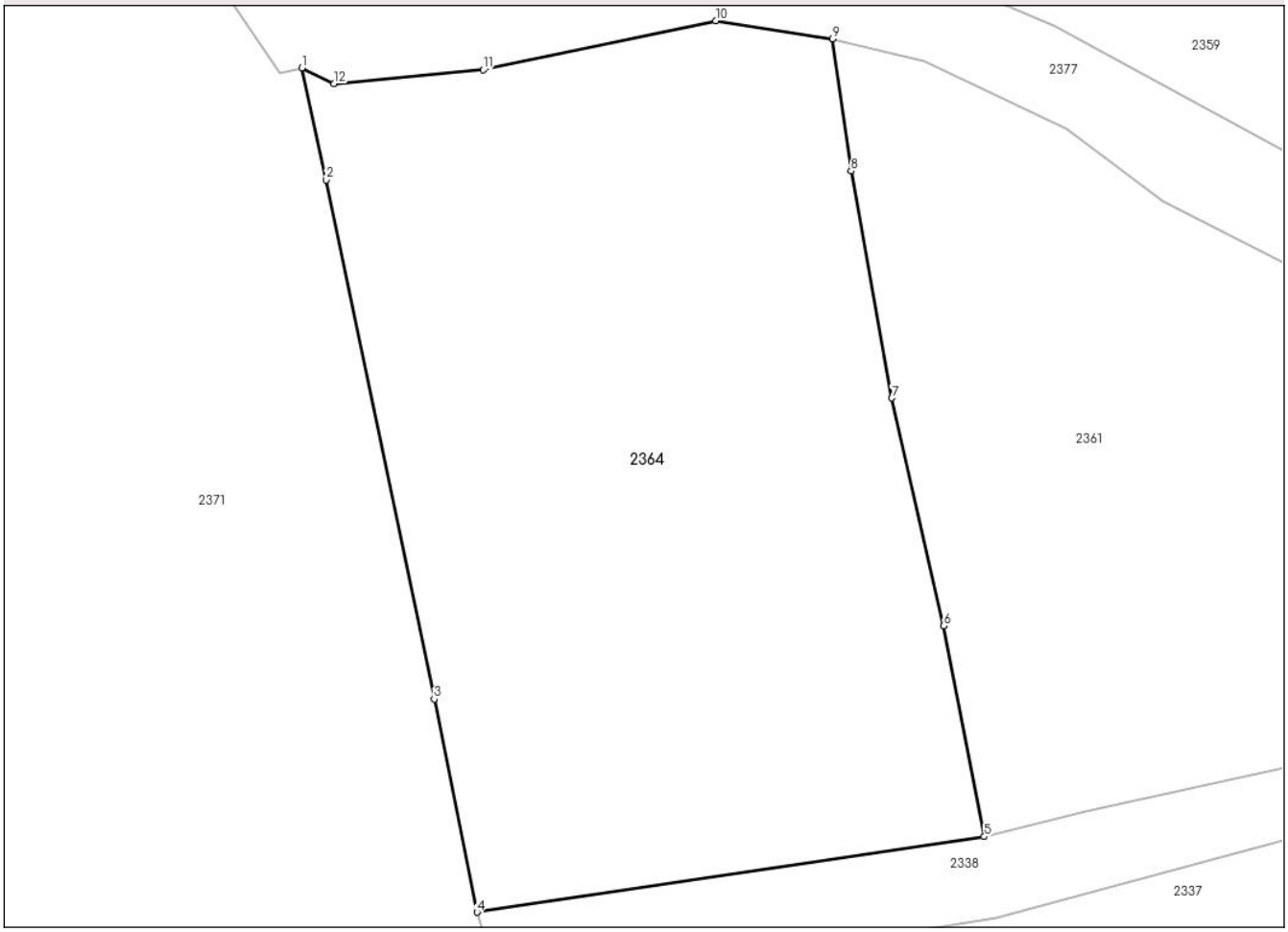

Date referitoare la teren

Crt	Categorie folosință	Intra vilan	Suprafaţa (mp)	Tarla	Parcelă	Nr. topo	Observaţii / Referinţe
1	faneata	NU	1.053	-	-	Parte din top 322,322/A, 322/b/2 Parvova	Denumire de loc: Criva (Campu Carasului).

Lungime Segmente
1) Valorile lungimilor segmentelor sunt obţinute din proiecţie în plan.

Punct început	X / Y	Punct sfârşit	X / Y	Lungime segment (** (m)
1	277.607,264 393.155,995	2	277.608,468 393.150,46	5.665
2	277.608,468 393.150,46	3	277.613,81 393.124,807	26.203
3	277.613,81 393.124,807	4	277.615,933 393.114,281	10.738
4	277.615,933 393.114,281	5	277.641,021 393.118,012	25.364

Document care conține date cu caracter personal, protejat de prevederile Regulamentului (UE) nr. 679/2016 și Legii 190/2018

Punct început	X / Y	Punct sfârşit	X / Y	Lungime segment (** (m)
5	277.641,021 393.118,012	6	277.639,001 393.128,423	10.605
6	277.639,001 393.128,423	7	277.636,452 393.139,686	11.548
7	277.636,452 393.139,686	8	277.634,431 393.150,895	11.39
8	277.634,431 393.150,895	9	277.633,505 393.157,417	6.587
9	277.633,505 393.157,417	10	277.627,736 393.158,322	5.839
10	277.627,736 393.158,322	11	277.616,234 393.155,894	11.756
11	277.616,234 393.155,894	12	277.608,852 393.155,208	7.413
12	277.608,852 393.155,208	1	277.607,264 393.155,995	1.772

** Lungimile segmentelor sunt determinate în planul de proiecţie Stereo 70 şi sunt rotunjite la 1 milimetru.
*** Distanţa dintre puncte este formată din segmente cumulate ce sunt mai mici decât valoarea 1 milimetru.

Document care conține date cu caracter personal, protejat de prevederile Regulamentului (UE) nr. 679/2016 și Legii 190/2018

DATE DESPRE IMOBILUL NR. 2365

Oficiul de Cadastru şi Publicitate Imobiliară CARAS-SEVERIN
Biroul de Cadastru şi Publicitate Imobiliară Oravita

A. Partea I. Descrierea imobilului

Nr. CF vechi:104,1988,1663 Parvova partial
Nr. topografic:332 Parvova partial

TEREN Extravilan

Adresa: Jud. Caraș-Severin

Nr. Crt	Nr cadastral Nr. topografic	Suprafaţa* (mp)	Observaţii / Referinţe
A1		3.576	Sector cadastral:14 Teren neimprejmuit;

B. Partea II. Proprietari şi acte

Inscrieri privitoare la dreptul de proprietate şi alte drepturi reale		Referinţe
1 / 01/10/2024		
Act Normativ nr. 7, din 24/06/1996 emis de PARLAMENT (lege);		
B1	Intabulare, drept de PROPRIETATE, dobandit prin Lege, cota actuala 1/1	A1
	1) **NEIDENTIFICAT NEIDENTIFICAT**	
2 / 01/11/2024		
Act Normativ nr. 7, din 24/06/1996 emis de PARLAMENT (lege (Adeverinta nr.829/11.12.2024 emisa de Primaria Lapusnicel));		
B2	Se noteaza posesia faptica in favoarea lui	A1
	1) **ROSU PETRU** 2) **ROSU SOFIA**	

C. Partea III. SARCINI .

Inscrieri privind dezmembramintele dreptului de proprietate, drepturi reale de garanţie şi sarcini	Referinţe
NU SUNT	

Anexa Nr. 1 La Partea I

Teren

Nr cadastral	Suprafaţa (mp)*	Observaţii / Referinţe
	3.576	

* Suprafaţa este determinată in planul de proiecţie Stereo 70.

DETALII LINIARE IMOBIL

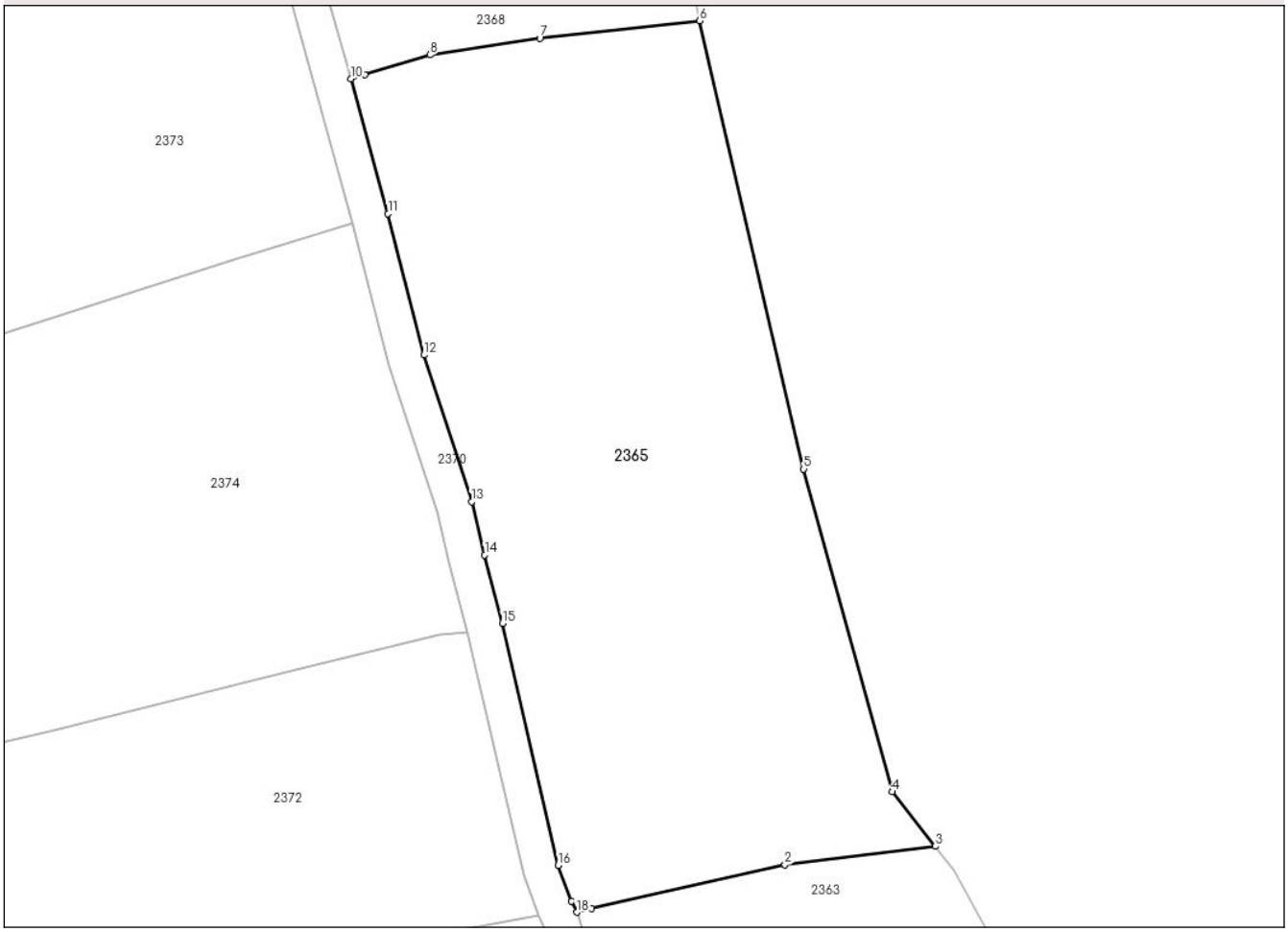

Date referitoare la teren

Crt	Categorie folosință	Intra vilan	Suprafaţa (mp)	Tarla	Parcelă	Nr. topo	Observaţii / Referinţe
1	livada	NU	3.576	-	-	332 Parvova partial	Denumire de loc: Criva (Campu Carasului).

Lungime Segmente
1) Valorile lungimilor segmentelor sunt obţinute din proiecţie în plan.

Punct început	X / Y	Punct sfârşit	X / Y	Lungime segment (** (m)
1	277.611,68 393.378,098	2	277.633,03 393.382,95	21.895
2	277.633,03 393.382,95	3	277.649,654 393.384,975	16.747
3	277.649,654 393.384,975	4	277.644,877 393.390,977	7.671
4	277.644,877 393.390,977	5	277.635,106 393.426,604	36.942
5	277.635,106 393.426,604	6	277.623,597 393.476,074	50.792

Document care conține date cu caracter personal, protejat de prevederile Regulamentului (UE) nr. 679/2016 și Legii 190/2018

Punct început	X / Y	Punct sfârşit	X / Y	Lungime segment (** (m)
6	277.623,597 393.476,074	7	277.605,954 393.474,148	17.747
7	277.605,954 393.474,148	8	277.593,822 393.472,295	12.273
8	277.593,822 393.472,295	9	277.586,606 393.470,114	7.539
9	277.586,606 393.470,114	10	277.585,053 393.469,669	1.615
10	277.585,053 393.469,669	11	277.589,172 393.454,791	15.437
11	277.589,172 393.454,791	12	277.593,16 393.439,192	16.101
12	277.593,16 393.439,192	13	277.598,422 393.422,999	17.027
13	277.598,422 393.422,999	14	277.599,858 393.417,116	6.056
14	277.599,858 393.417,116	15	277.601,808 393.409,588	7.776
15	277.601,808 393.409,588	16	277.607,982 393.382,876	27.417
16	277.607,982 393.382,876	17	277.609,426 393.378,89	4.239
17	277.609,426 393.378,89	18	277.610,044 393.377,698	1.343
18	277.610,044 393.377,698	1	277.611,68 393.378,098	1.684

** Lungimile segmentelor sunt determinate în planul de proiecţie Stereo 70 şi sunt rotunjite la 1 milimetru.
*** Distanţa dintre puncte este formată din segmente cumulate ce sunt mai mici decât valoarea 1 milimetru.

Document care conține date cu caracter personal, protejat de prevederile Regulamentului (UE) nr. 679/2016 și Legii 190/2018

DATE DESPRE IMOBILUL NR. 2366

Oficiul de Cadastru şi Publicitate Imobiliară CARAS-SEVERIN
Biroul de Cadastru şi Publicitate Imobiliară Oravita

A. Partea I. Descrierea imobilului

Nr. CF vechi:Parte din CF 1321,1243,1466 Parvova
Nr. topografic:Parte din top 322,322/A, 322/b/2 Parvova

TEREN Extravilan

Adresa: Jud. Caraș-Severin

Nr. Crt	Nr cadastral Nr. topografic	Suprafaţa* (mp)	Observaţii / Referinţe
A1		2.253	Sector cadastral:14 Teren neimprejmuit;

Construcţii

Crt	Nr cadastral Nr. topografic	Adresa	Observaţii / Referinţe
A1.1		Jud. Caraș-Severin	Nr. niveluri:1; S. construita la sol:43 mp; S. construita desfasurata:43 mp; casa
A1.2		Jud. Caraș-Severin	Nr. niveluri:1; S. construita la sol:44 mp; S. construita desfasurata:44 mp; casa

B. Partea II. Proprietari şi acte

Inscrieri privitoare la dreptul de proprietate şi alte drepturi reale		Referinţe
1 / 01/11/2024		
Act Normativ nr. 7, din 24/06/1996 emis de PARLAMENT (lege);		
B1	Intabulare, drept de PROPRIETATE, dobandit prin Lege, cota actuala 1/1	A1
	1) **NEIDENTIFICAT NEIDENTIFICAT**	
2 / 01/11/2024		
Act Normativ nr. 7, din 24/06/1996 emis de PARLAMENT (lege (Adeverinta nr.842/11.12.2024 emisa de Primaria Lapusnicel));		
B2	Se noteaza posesia faptica in favoarea lui	A1
	1) **CANEA DUMITRU**	
3 / 01/11/2024		
Act Normativ nr. 7, din 24/06/1996 emis de PARLAMENT (lege);		
B3	Intabulare, drept de PROPRIETATE, dobandit prin Lege, cota actuala 1/1	A1.1, A1.2
	1) **CANEA DUMITRU**	

C. Partea III. SARCINI .

Inscrieri privind dezmembramintele dreptului de proprietate, drepturi reale de garanţie şi sarcini	Referinţe
NU SUNT	

Document care conține date cu caracter personal, protejat de prevederile Regulamentului (UE) nr. 679/2016 și Legii 190/2018

Anexa Nr. 1 La Partea I

Teren

Nr cadastral	Suprafaţa (mp)*	Observaţii / Referinţe
	2.253	

* Suprafaţa este determinată in planul de proiecţie Stereo 70.

DETALII LINIARE IMOBIL

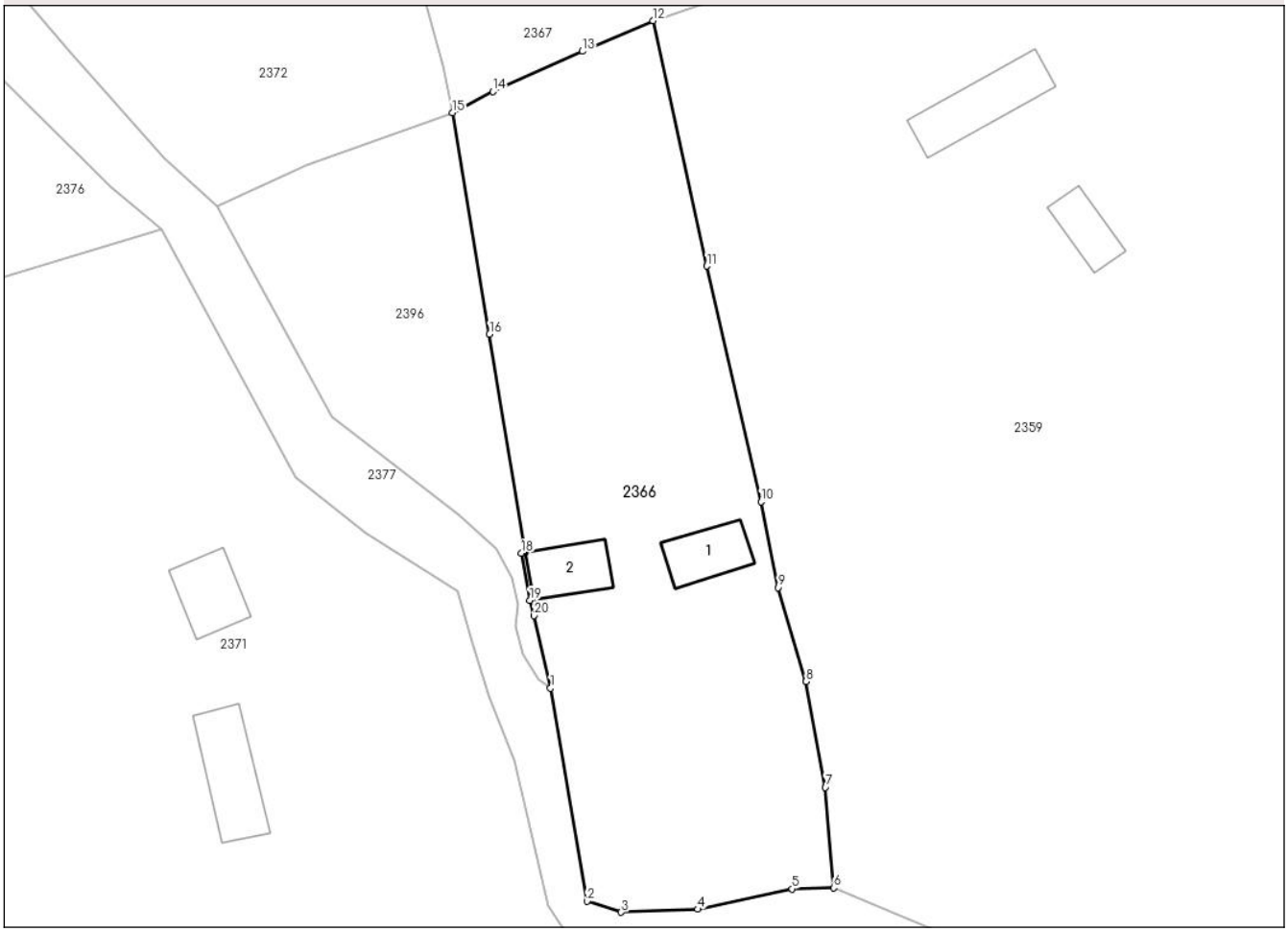

Date referitoare la teren

Crt	Categorie folosință	Intra vilan	Suprafaţa (mp)	Tarla	Parcelă	Nr. topo	Observaţii / Referinţe
1	faneata	NU	2.253	-	-	Parte din top 322,322/A, 322/b/2 Parvova	Denumire de loc: Criva (Campu Carasului).

Date referitoare la construcţii

Crt	Număr	Destinaţie construcţie	Supraf. (mp)	Situaţie juridică	Observaţii / Referinţe
A1.1		constructii de locuinte	43	Cu acte	Nr. niveluri:1; S. construita la sol:43 mp; S. construita desfasurata:43 mp; casa
A1.2		constructii de locuinte	44	Cu acte	Nr. niveluri:1; S. construita la sol:44 mp; S. construita desfasurata:44 mp; casa

Lungime Segmente

1) Valorile lungimilor segmentelor sunt obţinute din proiecţie în plan.

Punct început	X / Y	Punct sfârşit	X / Y	Lungime segment (** (m)
1	277.602,756 393.184,177	2	277.606,622 393.161,68	22.827
2	277.606,622 393.161,68	3	277.610,226 393.160,526	3.783

Document care conține date cu caracter personal, protejat de prevederile Regulamentului (UE) nr. 679/2016 și Legii 190/2018

Punct început	X / Y	Punct sfârşit	X / Y	Lungime segment (** (m)
3	277.610,226 393.160,526	4	277.618,336 393.160,844	8.117
4	277.618,336 393.160,844	5	277.628,309 393.162,98	10.199
5	277.628,309 393.162,98	6	277.632,698 393.163,1	4.391
6	277.632,698 393.163,1	7	277.631,822 393.173,716	10.653
7	277.631,822 393.173,716	8	277.629,783 393.184,901	11.369
8	277.629,783 393.184,901	9	277.626,799 393.194,802	10.341
9	277.626,799 393.194,802	10	277.625,006 393.203,87	9.243
10	277.625,006 393.203,87	11	277.619,28 393.228,745	25.526
11	277.619,28 393.228,745	12	277.613,593 393.254,653	26.525
12	277.613,593 393.254,653	13	277.606,14 393.251,432	8.119
13	277.606,14 393.251,432	14	277.596,658 393.247,161	10.4
14	277.596,658 393.247,161	15	277.592,394 393.244,952	4.801
15	277.592,394 393.244,952	16	277.596,325 393.221,572	23.708
16	277.596,325 393.221,572	17	277.600,084 393.198,498	23.379
17	277.600,084 393.198,498	18	277.599,69 393.198,43	0.4
18	277.599,69 393.198,43	19	277.600,576 393.193,461	5.047
19	277.600,576 393.193,461	20	277.601,021 393.191,835	1.686
20	277.601,021 393.191,835	1	277.602,756 393.184,177	7.852

** Lungimile segmentelor sunt determinate în planul de proiecţie Stereo 70 şi sunt rotunjite la 1 milimetru.
*** Distanţa dintre puncte este formată din segmente cumulate ce sunt mai mici decât valoarea 1 milimetru.

Document care conține date cu caracter personal, protejat de prevederile Regulamentului (UE) nr. 679/2016 și Legii 190/2018

DATE DESPRE IMOBILUL NR. 2367

Oficiul de Cadastru şi Publicitate Imobiliară CARAS-SEVERIN
Biroul de Cadastru şi Publicitate Imobiliară Oravita

A. Partea I. Descrierea imobilului

TEREN Extravilan

Adresa: Jud. Caraş-Severin

Nr. Crt	Nr cadastral Nr. topografic	Suprafaţa* (mp)	Observaţii / Referinţe
A1	30999	3.381	Sector cadastral:14 Teren neimprejmuit;

B. Partea II. Proprietari şi acte

Inscrieri privitoare la dreptul de proprietate şi alte drepturi reale		Referinţe
33652 / 19/05/2021		
Act Administrativ nr. 4705, din 11/02/2021 emis de BCPI RESITA (inscris sub semnatura privata nr 2 din 19.05.2021, emis de CRISTA CRISTIAN JULIAN;inscris sub semnatura privata nr 1 din 19.05.2021, emis de CRISTA CRISTIAN JULIAN);		
B2	Intabulare, drept de PROPRIETATE- in seria rangului cu incheierea de carte funciara nr 22874 / 2016- cumparare act 1693/2016, dobandit prin Conventie, cota actuala 1/1	A1
	1) **MIULESCU CLAUDIA-ALINA**, , necs., , bun propriu	

C. Partea III. SARCINI .

Inscrieri privind dezmembramintele dreptului de proprietate, drepturi reale de garanţie şi sarcini	Referinţe
NU SUNT	

Document care conține date cu caracter personal, protejat de prevederile Regulamentului (UE) nr. 679/2016 și Legii 190/2018

Anexa Nr. 1 La Partea I

Teren

Nr cadastral	Suprafaţa (mp)*	Observaţii / Referinţe
30999	3.381	

* Suprafaţa este determinată in planul de proiecţie Stereo 70.

DETALII LINIARE IMOBIL

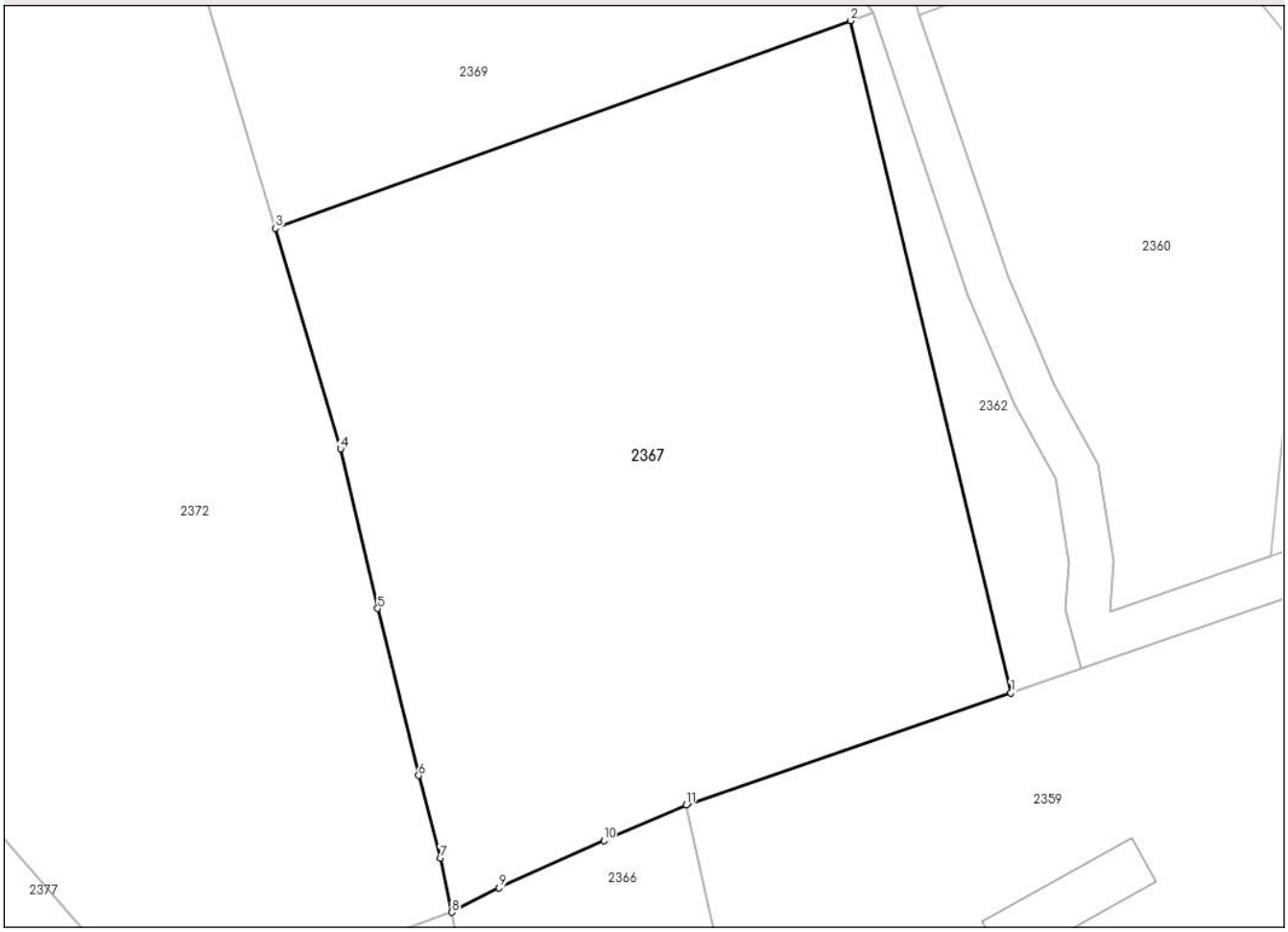

Date referitoare la teren

Crt	Categorie folosință	Intra vilan	Suprafaţa (mp)	Tarla	Parcelă	Nr. topo	Observaţii / Referinţe
1	faneata	NU	3.381	-	-	133	Denumire de loc: Criva (Campu Carasului).

Lungime Segmente
1) Valorile lungimilor segmentelor sunt obţinute din proiecţie în plan.

Punct început	X / Y	Punct sfârşit	X / Y	Lungime segment (** (m)
1	277.642,972 393.264,789	2	277.628,495 393.325,555	62.467
2	277.628,495 393.325,555	3	277.576,404 393.306,786	55.369
3	277.576,404 393.306,786	4	277.582,294 393.286,845	20.792
4	277.582,294 393.286,845	5	277.585,68 393.272,407	14.83
5	277.585,68 393.272,407	6	277.589,375 393.257,304	15.549

Document care conține date cu caracter personal, protejat de prevederile Regulamentului (UE) nr. 679/2016 și Legii 190/2018

Punct început	X / Y	Punct sfârşit	X / Y	Lungime segment (** (m)
6	277.589,375 393.257,304	7	277.591,358 393.249,834	7.728
7	277.591,358 393.249,834	8	277.592,394 393.244,952	4.991
8	277.592,394 393.244,952	9	277.596,658 393.247,161	4.801
9	277.596,658 393.247,161	10	277.606,14 393.251,432	10.4
10	277.606,14 393.251,432	11	277.613,593 393.254,653	8.119
11	277.613,593 393.254,653	1	277.642,972 393.264,789	31.079

** Lungimile segmentelor sunt determinate în planul de proiecţie Stereo 70 şi sunt rotunjite la 1 milimetru.
*** Distanţa dintre puncte este formată din segmente cumulate ce sunt mai mici decât valoarea 1 milimetru.

Document care conține date cu caracter personal, protejat de prevederile Regulamentului (UE) nr. 679/2016 și Legii 190/2018

DATE DESPRE IMOBILUL NR. 2368

Oficiul de Cadastru şi Publicitate Imobiliară CARAS-SEVERIN
Biroul de Cadastru şi Publicitate Imobiliară Oravita

A. Partea I. Descrierea imobilului

Nr. CF vechi:104,1988,1663 Parvova partial
Nr. topografic:332 Parvova partial

TEREN Extravilan

Adresa: Jud. Caraș-Severin

Nr. Crt	Nr cadastral Nr. topografic	Suprafaţa* (mp)	Observaţii / Referinţe
A1		4.175	Sector cadastral:14 Teren neimprejmuit;

B. Partea II. Proprietari şi acte

Inscrieri privitoare la dreptul de proprietate şi alte drepturi reale		Referinţe
1 / 01/11/2024		
Act Normativ nr. 7, din 24/06/1996 emis de PARLAMENT (lege);		
B1	Intabulare, drept de PROPRIETATE, dobandit prin Lege, cota actuala 1/1	A1
	1) **NEIDENTIFICAT NEIDENTIFICAT**	
2 / 01/11/2024		
Act Normativ nr. 7, din 24/06/1996 emis de PARLAMENT (lege (Adeverinta nr.828/11.12.2024 emisa de Primaria Lapusnicel));		
B2	Se noteaza posesia faptica in favoarea lui	A1
	1) **CANEA UTA**	

C. Partea III. SARCINI .

Inscrieri privind dezmembramintele dreptului de proprietate, drepturi reale de garanţie şi sarcini	Referinţe
NU SUNT	

Document care conține date cu caracter personal, protejat de prevederile Regulamentului (UE) nr. 679/2016 și Legii 190/2018

Anexa Nr. 1 La Partea I

Teren

Nr cadastral	Suprafaţa (mp)*	Observaţii / Referinţe
	4.175	

* Suprafaţa este determinată in planul de proiecţie Stereo 70.

DETALII LINIARE IMOBIL

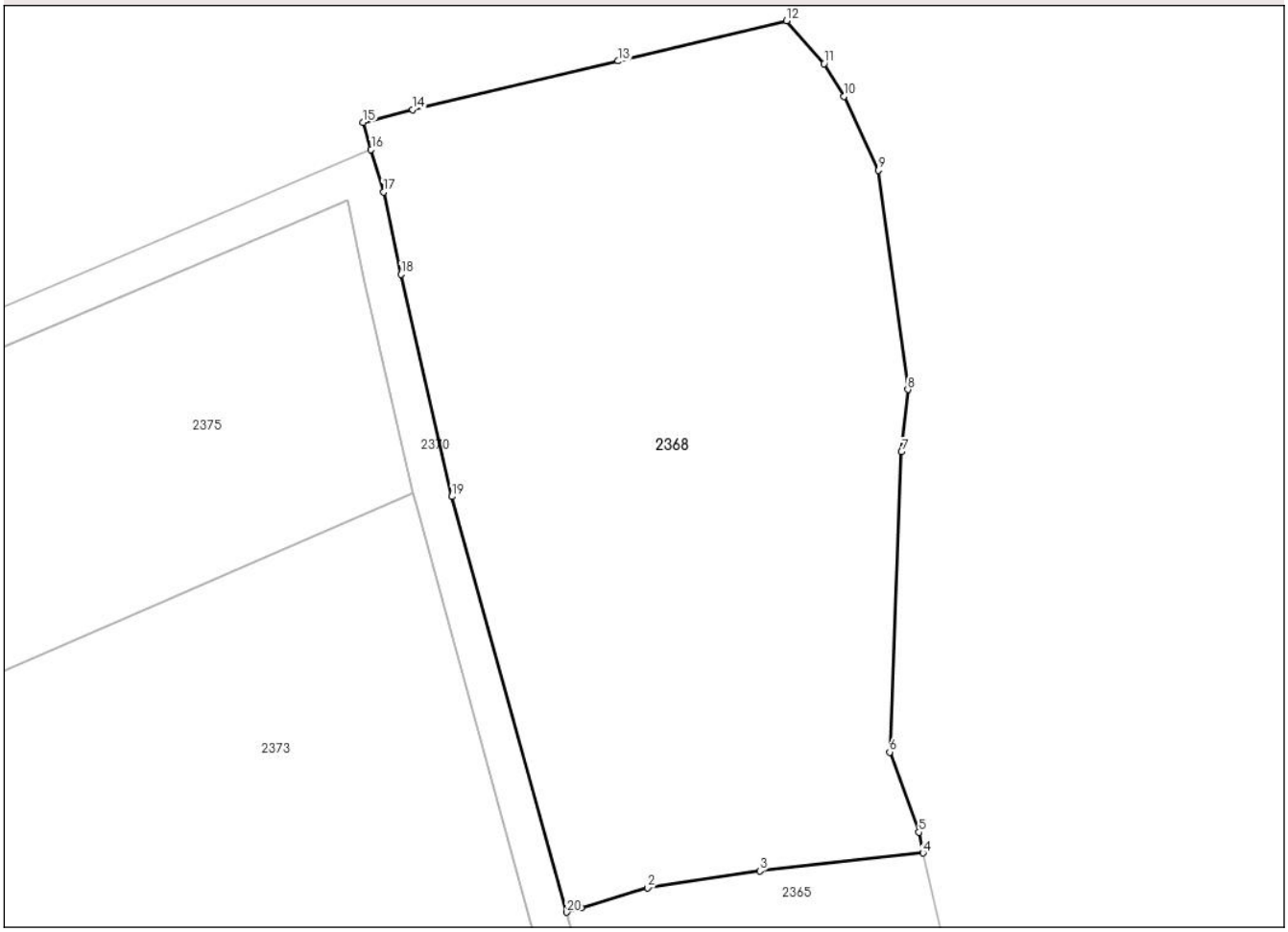

Date referitoare la teren

Crt	Categorie folosință	Intra vilan	Suprafaţa (mp)	Tarla	Parcelă	Nr. topo	Observaţii / Referinţe
1	livada	NU	4.175	-	-	332 Parvova partial	Denumire de loc: Criva (Campu Carasului).

Lungime Segmente

1) Valorile lungimilor segmentelor sunt obţinute din proiecţie în plan.

Punct început	X / Y	Punct sfârşit	X / Y	Lungime segment (** (m)
1	277.586,606 393.470,114	2	277.593,822 393.472,295	7.539
2	277.593,822 393.472,295	3	277.605,954 393.474,148	12.273
3	277.605,954 393.474,148	4	277.623,597 393.476,074	17.747
4	277.623,597 393.476,074	5	277.623,16 393.478,311	2.28
5	277.623,16 393.478,311	6	277.620,008 393.486,977	9.221

Document care conține date cu caracter personal, protejat de prevederile Regulamentului (UE) nr. 679/2016 și Legii 190/2018

Punct început	X / Y	Punct sfârşit	X / Y	Lungime segment (** (m)
6	277.620,008 393.486,977	7	277.621,279 393.519,439	32.487
7	277.621,279 393.519,439	8	277.621,962 393.526,171	6.767
8	277.621,962 393.526,171	9	277.618,798 393.549,887	23.926
9	277.618,798 393.549,887	10	277.615,044 393.557,847	8.801
10	277.615,044 393.557,847	11	277.612,906 393.561,384	4.133
11	277.612,906 393.561,384	12	277.608,85 393.566,03	6.167
12	277.608,85 393.566,03	13	277.590,622 393.561,674	18.741
13	277.590,622 393.561,674	14	277.568,374 393.556,43	22.858
14	277.568,374 393.556,43	15	277.563,034 393.555,019	5.523
15	277.563,034 393.555,019	16	277.563,881 393.552,092	3.047
16	277.563,881 393.552,092	17	277.565,211 393.547,5	4.781
17	277.565,211 393.547,5	18	277.567,146 393.538,604	9.104
18	277.567,146 393.538,604	19	277.572,616 393.514,598	24.622
19	277.572,616 393.514,598	20	277.585,053 393.469,669	46.619
20	277.585,053 393.469,669	1	277.586,606 393.470,114	1.615

** Lungimile segmentelor sunt determinate în planul de proiecţie Stereo 70 şi sunt rotunjite la 1 milimetru.
*** Distanţa dintre puncte este formată din segmente cumulate ce sunt mai mici decât valoarea 1 milimetru.

Document care conține date cu caracter personal, protejat de prevederile Regulamentului (UE) nr. 679/2016 și Legii 190/2018

DATE DESPRE IMOBILUL NR. 2369

Oficiul de Cadastru şi Publicitate Imobiliară CARAS-SEVERIN
Biroul de Cadastru şi Publicitate Imobiliară Oravita

A. Partea I. Descrierea imobilului

Nr. CF vechi:Parte din CF 1321,1243,1466 Parvova
Nr. topografic:Parte din top 322,322/A, 322/b/2 Parvova

TEREN Extravilan

Adresa: Jud. Caraș-Severin

Nr. Crt	Nr cadastral Nr. topografic	Suprafaţa* (mp)	Observaţii / Referinţe
A1		3.041	Sector cadastral:14 Teren imprejmuit;

B. Partea II. Proprietari şi acte

Inscrieri privitoare la dreptul de proprietate şi alte drepturi reale		Referinţe
1 / 01/11/2024		
Act Normativ nr. 7, din 24/06/1996 emis de PARLAMENT (lege);		
B1	Intabulare, drept de PROPRIETATE, dobandit prin Lege, cota actuala 1/1	A1
	1) **NEIDENTIFICAT NEIDENTIFICAT**	
2 / 01/11/2024		
Act Normativ nr. 7, din 24/06/1996 emis de PARLAMENT (lege (Adeverinta nr.858/11.12.2024 emisa de Primaria Lapusnicel));		
B2	Se noteaza posesia faptica in favoarea lui	A1
	1) **PAIDOLA NICOLAE**	

C. Partea III. SARCINI .

Inscrieri privind dezmembramintele dreptului de proprietate, drepturi reale de garanţie şi sarcini	Referinţe
NU SUNT	

Document care conține date cu caracter personal, protejat de prevederile Regulamentului (UE) nr. 679/2016 și Legii 190/2018

Anexa Nr. 1 La Partea I

Teren

Nr cadastral	Suprafaţa (mp)*	Observaţii / Referinţe
	3.041	

* Suprafaţa este determinată in planul de proiecţie Stereo 70.

DETALII LINIARE IMOBIL

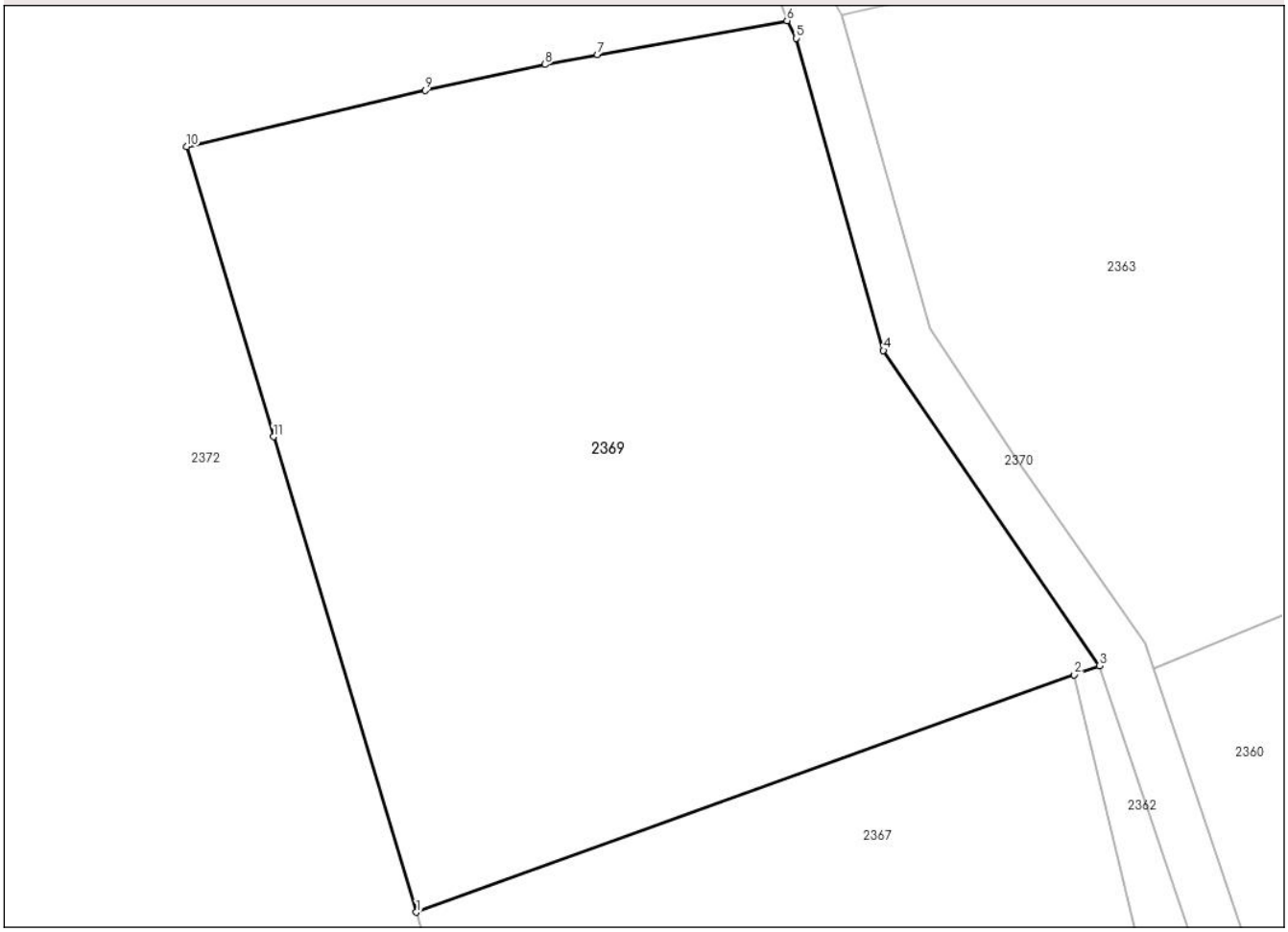

Date referitoare la teren

Crt	Categorie folosinţă	Intra vilan	Suprafaţa (mp)	Tarla	Parcelă	Nr. topo	Observaţii / Referinţe
1	faneata	NU	3.041	-	-	Parte din top 322,322/A, 322/b/2 Parvova	Denumire de loc: Criva (Campu Carasului).

Lungime Segmente
1) Valorile lungimilor segmentelor sunt obţinute din proiecţie în plan.

Punct început	X / Y	Punct sfârşit	X / Y	Lungime segment (** (m)
1	277.576,404 393.306,786	2	277.628,495 393.325,555	55.369
2	277.628,495 393.325,555	3	277.630,478 393.326,27	2.108
3	277.630,478 393.326,27	4	277.613,384 393.351,205	30.232
4	277.613,384 393.351,205	5	277.606,471 393.375,9	25.645

Document care conține date cu caracter personal, protejat de prevederile Regulamentului (UE) nr. 679/2016 și Legii 190/2018

Punct început	X / Y	Punct sfârşit	X / Y	Lungime segment (** (m)
5	277.606,471 393.375,9	6	277.605,755 393.377,281	1.556
6	277.605,755 393.377,281	7	277.590,731 393.374,594	15.262
7	277.590,731 393.374,594	8	277.586,587 393.373,818	4.216
8	277.586,587 393.373,818	9	277.577,094 393.371,769	9.712
9	277.577,094 393.371,769	10	277.558,227 393.367,33	19.382
10	277.558,227 393.367,33	11	277.565,094 393.344,382	23.954
11	277.565,094 393.344,382	1	277.576,404 393.306,786	39.261

** Lungimile segmentelor sunt determinate în planul de proiecţie Stereo 70 şi sunt rotunjite la 1 milimetru.
*** Distanţa dintre puncte este formată din segmente cumulate ce sunt mai mici decât valoarea 1 milimetru.

Document care conține date cu caracter personal, protejat de prevederile Regulamentului (UE) nr. 679/2016 și Legii 190/2018

DATE DESPRE IMOBILUL NR. 2370

Oficiul de Cadastru şi Publicitate Imobiliară CARAS-SEVERIN
Biroul de Cadastru şi Publicitate Imobiliară Oravita

A. Partea I. Descrierea imobilului

TEREN Extravilan

Adresa: Jud. Caraş-Severin

Nr. Crt	Nr cadastral Nr. topografic	Suprafaţa* (mp)	Observaţii / Referinţe
A1		2.466	Sector cadastral:14 Teren neimprejmuit;

B. Partea II. Proprietari şi acte

Inscrieri privitoare la dreptul de proprietate şi alte drepturi reale		Referinţe
1 / 01/11/2024		
Act Normativ nr. 7, din 24/06/1996 emis de PARLAMENT (lege);		
B1	Inscrierea posesiei, drept de PROPRIETATE, dobandit prin Lege, cota actuala 1/1	A1
	1) **NEIDENTIFICAT NEIDENTIFICAT**	
2 / 01/11/2024		
Act Normativ nr. 7, din 24/06/1996 emis de PARLAMENT (, art.13);		
B2	Se noteaza mentiunea proprietar neidentificat	A1

C. Partea III. SARCINI .

Inscrieri privind dezmembramintele dreptului de proprietate, drepturi reale de garanţie şi sarcini	Referinţe
NU SUNT	

Document care conține date cu caracter personal, protejat de prevederile Regulamentului (UE) nr. 679/2016 și Legii 190/2018

Anexa Nr. 1 La Partea I

Teren

Nr cadastral	Suprafaţa (mp)*	Observaţii / Referinţe
	2.466	

* Suprafaţa este determinată in planul de proiecţie Stereo 70.

DETALII LINIARE IMOBIL

Date referitoare la teren

Crt	Categorie folosință	Intra vilan	Suprafaţa (mp)	Tarla	Parcelă	Nr. topo	Observaţii / Referinţe
1	drum	NU	2.466	-	-	-	

Lungime Segmente

1) Valorile lungimilor segmentelor sunt obţinute din proiecţie în plan.

Punct început	X / Y	Punct sfârşit	X / Y	Lungime segment
1	277.679,173 393.277,277	2	277.678,164 393.281,161	4.013
4	277.651,923 393.272,09	5	277.652,242 393.276,672	4.593
7	277.646,954 393.292,581	8	277.645,16 393.296,751	4.539
10	277.634,734 393.326,086	11	277.634,109 393.328,047	2.059
13	277.617,058 393.352,92	14	277.610,212 393.377,375	25.395
16	277.609,426 393.378,89	17	277.607,982 393.382,876	4.239

Punct început	X / Y	Punct sfârşit	X / Y	Lungime segment
2	277.678,164 393.281,161	3	277.666,481 393.277,122	12.362
5	277.652,242 393.276,672	6	277.650,903 393.285,459	8.888
8	277.645,16 393.296,751	9	277.642,787 393.302,27	6.008
11	277.634,109 393.328,047	12	277.624,293 393.342,102	17.143
14	277.610,212 393.377,375	15	277.610,044 393.377,698	0.364
17	277.607,982 393.382,876	18	277.601,808 393.409,588	27.417

Punct început	X / Y	Punct sfârşit	X / Y	Lungime segment
3	277.666,481 393.277,122	4	277.651,923 393.272,09	15.403
6	277.650,903 393.285,459	7	277.646,954 393.292,581	8.144
9	277.642,787 393.302,27	10	277.634,734 393.326,086	25.14
12	277.624,293 393.342,102	13	277.617,058 393.352,92	13.015
15	277.610,044 393.377,698	16	277.609,426 393.378,89	1.343
18	277.601,808 393.409,588	19	277.599,858 393.417,116	7.776

Document care conține date cu caracter personal, protejat de prevederile Regulamentului (UE) nr. 679/2016 și Legii 190/2018

Punct început	X / Y	Punct sfârşit	X / Y	Lungime segment
19	277.599,858 393.417,116	20	277.598,422 393.422,999	6.056
22	277.589,172 393.454,791	23	277.585,053 393.469,669	15.437
25	277.567,146 393.538,604	26	277.565,211 393.547,5	9.104
28	277.511,451 393.529,748	29	277.500,934 393.524,759	11.64
31	277.482,917 393.543,037	32	277.473,276 393.558,76	18.443
34	277.447,822 393.599,282	35	277.432,73 393.638,153	41.698
37	277.392,03 393.716,61	38	277.388,389 393.714,955	4.0
40	277.415,157 393.661,995	41	277.429,095 393.636,464	29.088
43	277.457,368 393.573,503	44	277.469,958 393.556,519	21.142
46	277.487,961 393.531,971	47	277.500,165 393.519,892	17.17
49	277.513,02 393.526,068	50	277.561,303 393.546,65	52.487
52	277.568,415 393.515,029	53	277.568,736 393.513,619	1.446
55	277.589,316 393.438,078	56	277.594,572 393.421,906	17.005
58	277.597,923 393.408,636	59	277.604,139 393.381,74	27.606
61	277.606,471 393.375,9	62	277.613,384 393.351,205	25.645
64	277.639,048 393.300,839	65	277.643,358 393.290,817	10.91
67	277.648,221 393.276,507	68	277.647,933 393.272,367	4.15

Punct început	X / Y	Punct sfârşit	X / Y	Lungime segment
20	277.598,422 393.422,999	21	277.593,16 393.439,192	17.027
23	277.585,053 393.469,669	24	277.572,616 393.514,598	46.619
26	277.565,211 393.547,5	27	277.563,881 393.552,092	4.781
29	277.500,934 393.524,759	30	277.490,814 393.534,775	14.238
32	277.473,276 393.558,76	33	277.460,745 393.575,664	21.042
35	277.432,73 393.638,153	36	277.402,64 393.693,27	62.796
38	277.388,389 393.714,955	39	277.399,059 393.691,482	25.784
41	277.429,095 393.636,464	42	277.444,188 393.597,591	41.7
44	277.469,958 393.556,519	45	277.479,73 393.540,582	18.694
47	277.500,165 393.519,892	48	277.501,749 393.520,718	1.787
50	277.561,303 393.546,65	51	277.563,241 393.537,735	9.124
53	277.568,736 393.513,619	54	277.585,306 393.453,762	62.108
56	277.594,572 393.421,906	57	277.595,978 393.416,14	5.934
59	277.604,139 393.381,74	60	277.605,755 393.377,281	4.742
62	277.613,384 393.351,205	63	277.630,478 393.326,27	30.232
65	277.643,358 393.290,817	66	277.647,056 393.284,147	7.627
68	277.647,933 393.272,367	69	277.649,355 393.266,97	5.582

Punct început	X / Y	Punct sfârşit	X / Y	Lungime segment
21	277.593,16 393.439,192	22	277.589,172 393.454,791	16.101
24	277.572,616 393.514,598	25	277.567,146 393.538,604	24.622
27	277.563,881 393.552,092	28	277.511,451 393.529,748	56.993
30	277.490,814 393.534,775	31	277.482,917 393.543,037	11.429
33	277.460,745 393.575,664	34	277.447,822 393.599,282	26.922
36	277.402,64 393.693,27	37	277.392,03 393.716,61	25.638
39	277.399,059 393.691,482	40	277.415,157 393.661,995	33.595
42	277.444,188 393.597,591	43	277.457,368 393.573,503	27.458
45	277.479,73 393.540,582	46	277.487,961 393.531,971	11.912
48	277.501,749 393.520,718	49	277.513,02 393.526,068	12.476
51	277.563,241 393.537,735	52	277.568,415 393.515,029	23.288
54	277.585,306 393.453,762	55	277.589,316 393.438,078	16.189
57	277.595,978 393.416,14	58	277.597,923 393.408,636	7.752
60	277.605,755 393.377,281	61	277.606,471 393.375,9	1.556
63	277.630,478 393.326,27	64	277.639,048 393.300,839	26.835
66	277.647,056 393.284,147	67	277.648,221 393.276,507	7.728
69	277.649,355 393.266,97	1	277.679,173 393.277,277	31.549

**** Lungimile segmentelor sunt determinate în planul de proiecţie Stereo 70 şi sunt rotunjite la 1 milimetru.**
***** Distanţa dintre puncte este formată din segmente cumulate ce sunt mai mici decât valoarea 1 milimetru.**

Document care conține date cu caracter personal, protejat de prevederile Regulamentului (UE) nr. 679/2016 și Legii 190/2018

DATE DESPRE IMOBILUL NR. 2371

Oficiul de Cadastru şi Publicitate Imobiliară CARAS-SEVERIN
Biroul de Cadastru şi Publicitate Imobiliară Oravita

A. Partea I. Descrierea imobilului

Nr. CF vechi:1334,1843 Parvova
Nr. topografic:323 Parvova

TEREN Extravilan

Adresa: Jud. Caraș-Severin

Nr. Crt	Nr cadastral Nr. topografic	Suprafaţa* (mp)	Observaţii / Referinţe
A1		12.285	Sector cadastral:14 Teren neimprejmuit;

Construcţii

Crt	Nr cadastral Nr. topografic	Adresa	Observaţii / Referinţe
A1.1		Jud. Caraș-Severin	Nr. niveluri:1; S. construita la sol:71 mp; S. construita desfasurata:71 mp; casa
A1.2		Jud. Caraș-Severin	Nr. niveluri:1; S. construita la sol:49 mp; S. construita desfasurata:49 mp; anexa

B. Partea II. Proprietari şi acte

Inscrieri privitoare la dreptul de proprietate şi alte drepturi reale		Referinţe
1 / 01/11/2024		
Act Normativ nr. 7, din 24/06/1996 emis de PARLAMENT (lege);		
B1	Intabulare, drept de PROPRIETATE, dobandit prin Lege, cota actuala 1/1	A1
	1) **NEIDENTIFICAT NEIDENTIFICAT**	
2 / 01/02/2024		
Act Normativ nr. 7, din 24/06/1996 emis de PARLAMENT (lege (Adeverinta nr.848/11.12.2024 emisa de Primaria Lapusnicel));		
B2	Se noteaza posesia faptica in favoarea lui	A1
	1) **PAIDOLA ANDREEA-MIHAELA**	
3 / 01/11/2024		
Act Normativ nr. 7, din 24/06/1996 emis de PARLAMENT (lege);		
B3	Intabulare, drept de PROPRIETATE, dobandit prin Lege, cota actuala 1/1	A1.1, A1.2
	1) **PAIDOLA ANDREEA-MIHAELA**	

C. Partea III. SARCINI .

Inscrieri privind dezmembramintele dreptului de proprietate, drepturi reale de garanţie şi sarcini	Referinţe
NU SUNT	

Document care conține date cu caracter personal, protejat de prevederile Regulamentului (UE) nr. 679/2016 și Legii 190/2018

Anexa Nr. 1 La Partea I

Teren

Nr cadastral	Suprafaţa (mp)*	Observaţii / Referinţe
	12.285	

* Suprafaţa este determinată in planul de proiecţie Stereo 70.

DETALII LINIARE IMOBIL

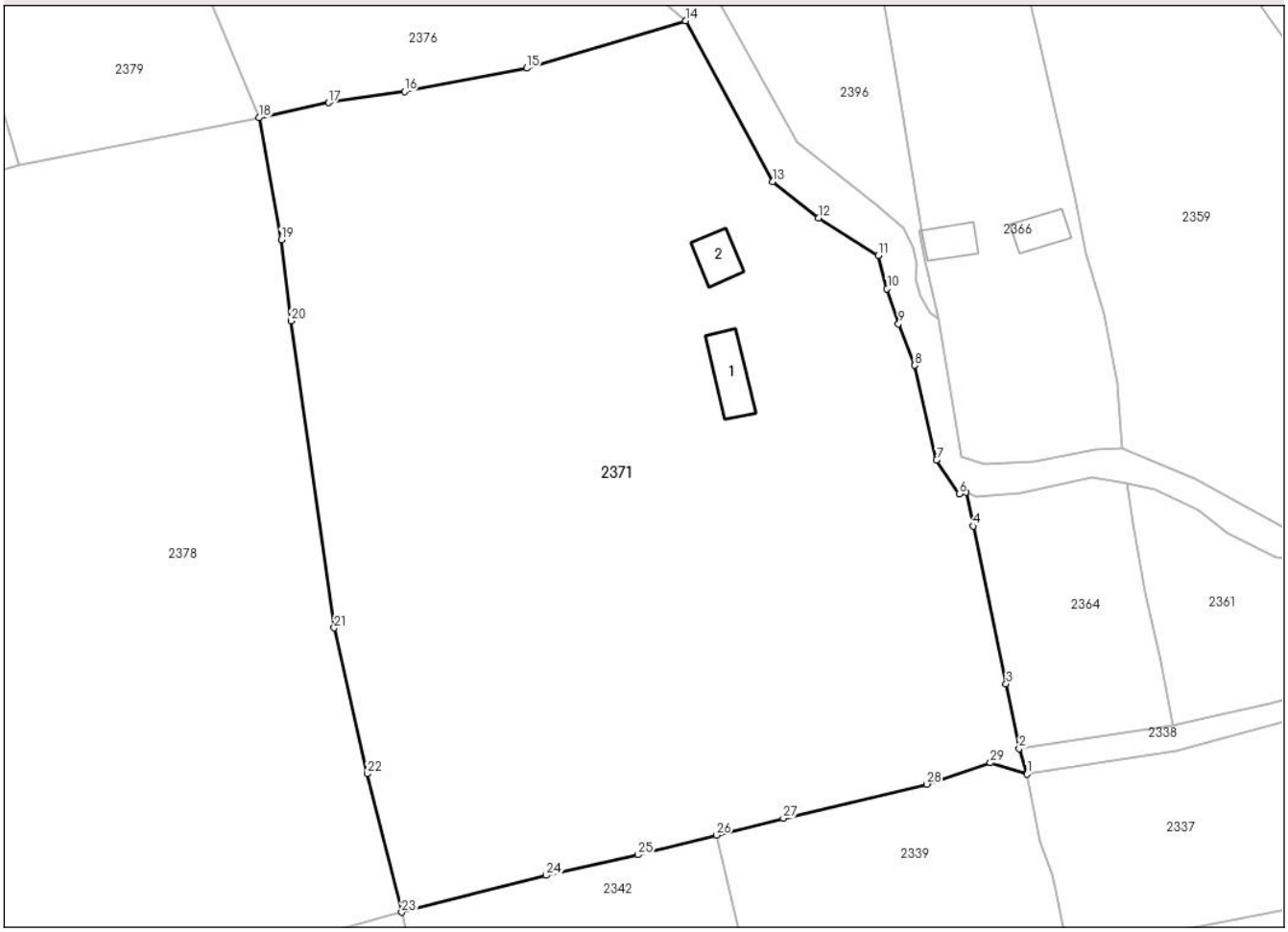

Date referitoare la teren

Crt	Categorie folosință	Intra vilan	Suprafaţa (mp)	Tarla	Parcelă	Nr. topo	Observaţii / Referinţe
1	faneata	NU	12.285	-	-	323 Parvova	Denumire de loc: Criva (Campu Carasului).

Date referitoare la construcţii

Crt	Număr	Destinaţie construcţie	Supraf. (mp)	Situaţie juridică	Observaţii / Referinţe
A1.1		constructii de locuinte	71	Cu acte	Nr. niveluri:1; S. construita la sol:71 mp; S. construita desfasurata:71 mp; casa
A1.2		constructii anexa	49	Cu acte	Nr. niveluri:1; S. construita la sol:49 mp; S. construita desfasurata:49 mp; anexa

Lungime Segmente

1) Valorile lungimilor segmentelor sunt obţinute din proiecţie în plan.

Punct început	X / Y	Punct sfârşit	X / Y	Lungime segment (** (m)
1	277.617,23 393.110,122	2	277.615,933 393.114,281	4.357
3	277.613,81 393.124,807	4	277.608,468 393.150,46	26.203
5	277.607,264 393.155,995	6	277.606,169 393.155,703	1.133

Punct început	X / Y	Punct sfârşit	X / Y	Lungime segment (** (m)
2	277.615,933 393.114,281	3	277.613,81 393.124,807	10.738
4	277.608,468 393.150,46	5	277.607,264 393.155,995	5.665
6	277.606,169 393.155,703	7	277.602,495 393.161,214	6.624

Document care conține date cu caracter personal, protejat de prevederile Regulamentului (UE) nr. 679/2016 și Legii 190/2018

Punct început	X / Y	Punct sfârşit	X / Y	Lungime segment (** (m)
7	277.602,495 393.161,214	8	277.598,93 393.176,6	15.794
9	277.596,302 393.183,348	10	277.594,444 393.189,046	5.993
11	277.592,982 393.194,448	12	277.583,264 393.200,572	11.487
13	277.575,86 393.206,473	14	277.561,641 393.232,615	29.758
15	277.535,791 393.224,896	16	277.515,902 393.221,088	20.25
17	277.503,528 393.219,269	18	277.492,212 393.216,818	11.578
19	277.495,837 393.196,981	20	277.497,456 393.183,833	13.247
21	277.504,459 393.133,914	22	277.509,824 393.110,209	24.305
23	277.515,428 393.087,689	24	277.538,985 393.093,66	24.302
25	277.553,932 393.097,004	26	277.566,642 393.100,207	13.108
27	277.577,549 393.102,956	28	277.600,874 393.108,511	23.978
29	277.611,252 393.111,964	1	277.617,23 393.110,122	6.256

Punct început	X / Y	Punct sfârşit	X / Y	Lungime segment (** (m)
8	277.598,93 393.176,6	9	277.596,302 393.183,348	7.241
10	277.594,444 393.189,046	11	277.592,982 393.194,448	5.596
12	277.583,264 393.200,572	13	277.575,86 393.206,473	9.468
14	277.561,641 393.232,615	15	277.535,791 393.224,896	26.978
16	277.515,902 393.221,088	17	277.503,528 393.219,269	12.507
18	277.492,212 393.216,818	19	277.495,837 393.196,981	20.165
20	277.497,456 393.183,833	21	277.504,459 393.133,914	50.407
22	277.509,824 393.110,209	23	277.515,428 393.087,689	23.207
24	277.538,985 393.093,66	25	277.553,932 393.097,004	15.316
26	277.566,642 393.100,207	27	277.577,549 393.102,956	11.248
28	277.600,874 393.108,511	29	277.611,252 393.111,964	10.937

**** Lungimile segmentelor sunt determinate în planul de proiecţie Stereo 70 şi sunt rotunjite la 1 milimetru.**
***** Distanţa dintre puncte este formată din segmente cumulate ce sunt mai mici decât valoarea 1 milimetru.**

Document care conține date cu caracter personal, protejat de prevederile Regulamentului (UE) nr. 679/2016 și Legii 190/2018

DATE DESPRE IMOBILUL NR. 2372

Oficiul de Cadastru şi Publicitate Imobiliară CARAS-SEVERIN
Biroul de Cadastru şi Publicitate Imobiliară Oravita

A. Partea I. Descrierea imobilului

Nr. CF vechi:1321,361,1243,1466 Parvova
Nr. topografic:322,322/A,322/b/2 Parvova

TEREN Extravilan

Adresa: Jud. Caraș-Severin

Nr. Crt	Nr cadastral Nr. topografic	Suprafaţa* (mp)	Observaţii / Referinţe
A1		11.312	Sector cadastral:14 Teren neimprejmuit; Se identifica cu IE 30217.

Construcţii

Crt	Nr cadastral Nr. topografic	Adresa	Observaţii / Referinţe
A1.1		Jud. Caraș-Severin	Nr. niveluri:1; S. construita la sol:87 mp; S. construita desfasurata:87 mp; Casa

B. Partea II. Proprietari şi acte

Inscrieri privitoare la dreptul de proprietate şi alte drepturi reale		Referinţe
1 / 01/11/2024		
Act Normativ nr. 7, din 24/06/1996 emis de PARLAMENT (lege);		
B1	Intabulare, drept de PROPRIETATE, dobandit prin Lege, cota actuala 1/1	A1
	1) **NEIDENTIFICAT NEIDENTIFICAT**	
2 / 01/11/2024		
Act Normativ nr. 7, din 24/06/1996 emis de PARLAMENT (lege (Adeverinta nr.832/11.12.2024 emisa de Primaria Lapusnicel));		
B2	Se noteaza posesia faptica in favoarea lui	A1
	1) **IOVANESCU PAVEL**	
3 / 01/11/2024		
Act Normativ nr. 7, din 24/06/1996 emis de PARLAMENT (lege);		
B3	Intabulare, drept de PROPRIETATE, dobandit prin Lege, cota actuala 1/1	A1.1
	1) **IOVANESCU PAVEL**	

C. Partea III. SARCINI .

Inscrieri privind dezmembramintele dreptului de proprietate, drepturi reale de garanţie şi sarcini	Referinţe
NU SUNT	

Document care conține date cu caracter personal, protejat de prevederile Regulamentului (UE) nr. 679/2016 și Legii 190/2018

Anexa Nr. 1 La Partea I

Teren

Nr cadastral	Suprafaţa (mp)*	Observaţii / Referinţe
	11.312	Se identifica cu IE 30217.

* Suprafaţa este determinată in planul de proiecţie Stereo 70.

DETALII LINIARE IMOBIL

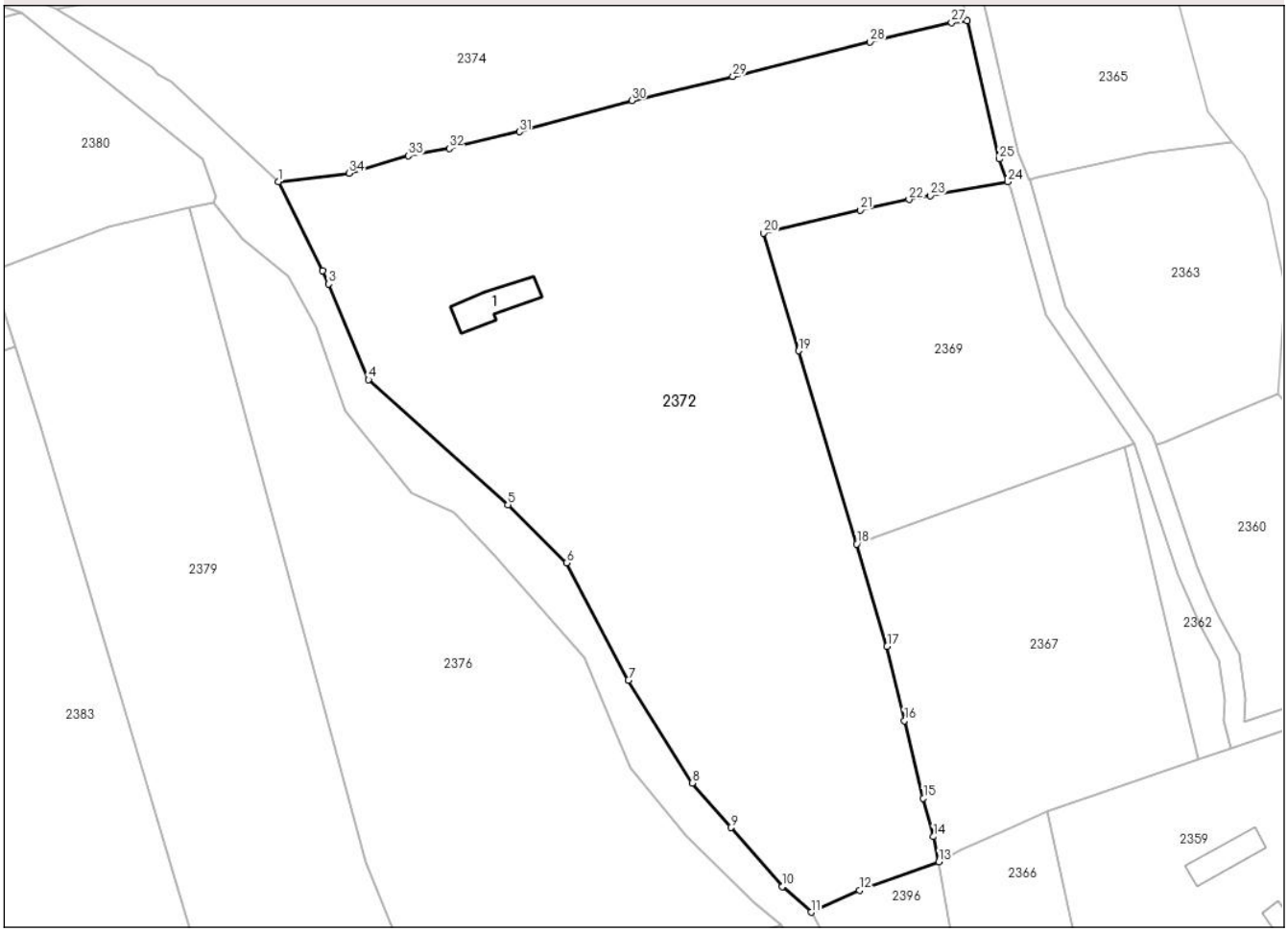

Date referitoare la teren

Crt	Categorie folosință	Intra vilan	Suprafaţa (mp)	Tarla	Parcelă	Nr. topo	Observaţii / Referinţe
1	livada	NU	3.800	-	-	322,322/A, 322/b/2 Parvova	Denumire de loc: Criva (Campu Carasului).
2	arabil	NU	1.930	-	-	322,322/A, 322/b/2 Parvova	Denumire de loc: Criva (Campu Carasului).
3	faneata	NU	5.582	-	-	322,322/A, 322/b/2 Parvova	Denumire de loc: Criva (Campu Carasului).

Date referitoare la construcţii

Crt	Număr	Destinaţie construcţie	Supraf. (mp)	Situaţie juridică	Observaţii / Referinţe
A1.1		constructii de locuinte	87	Cu acte	Nr. niveluri:1; S. construita la sol:87 mp; S. construita desfasurata:87 mp; Casa

Lungime Segmente

1) Valorile lungimilor segmentelor sunt obţinute din proiecţie în plan.

Punct început	X / Y	Punct sfârşit	X / Y	Lungime segment (** (m)

Punct început	X / Y	Punct sfârşit	X / Y	Lungime segment (** (m)

Document care conține date cu caracter personal, protejat de prevederile Regulamentului (UE) nr. 679/2016 și Legii 190/2018

Punct început	X / Y	Punct sfârşit	X / Y	Lungime segment (** (m)
1	277.463,762 393.377,319	2	277.472,36 393.359,991	19.344
3	277.473,539 393.357,409	4	277.481,273 393.338,781	20.17
5	277.508,414 393.314,414	6	277.519,835 393.303,116	16.065
7	277.531,917 393.280,301	8	277.544,362 393.260,285	23.57
9	277.551,844 393.251,579	10	277.561,933 393.240,135	15.256
11	277.567,491 393.235,121	12	277.576,924 393.239,373	10.347
13	277.592,394 393.244,952	14	277.591,358 393.249,834	4.991
15	277.589,375 393.257,304	16	277.585,68 393.272,407	15.549
17	277.582,294 393.286,845	18	277.576,404 393.306,786	20.792
19	277.565,094 393.344,382	20	277.558,227 393.367,33	23.954
21	277.577,094 393.371,769	22	277.586,587 393.373,818	9.712
23	277.590,731 393.374,594	24	277.605,755 393.377,281	15.262
25	277.604,139 393.381,74	26	277.597,923 393.408,636	27.606
27	277.594,855 393.408,274	28	277.578,973 393.404,514	16.321
29	277.552,255 393.397,775	30	277.532,579 393.393,102	20.223
31	277.510,665 393.387,011	32	277.496,984 393.383,775	14.058
33	277.489,024 393.382,376	34	277.477,435 393.378,941	12.087

Punct început	X / Y	Punct sfârşit	X / Y	Lungime segment (** (m)
2	277.472,36 393.359,991	3	277.473,539 393.357,409	2.838
4	277.481,273 393.338,781	5	277.508,414 393.314,414	36.475
6	277.519,835 393.303,116	7	277.531,917 393.280,301	25.817
8	277.544,362 393.260,285	9	277.551,844 393.251,579	11.479
10	277.561,933 393.240,135	11	277.567,491 393.235,121	7.486
12	277.576,924 393.239,373	13	277.592,394 393.244,952	16.446
14	277.591,358 393.249,834	15	277.589,375 393.257,304	7.728
16	277.585,68 393.272,407	17	277.582,294 393.286,845	14.83
18	277.576,404 393.306,786	19	277.565,094 393.344,382	39.261
20	277.558,227 393.367,33	21	277.577,094 393.371,769	19.382
22	277.586,587 393.373,818	23	277.590,731 393.374,594	4.216
24	277.605,755 393.377,281	25	277.604,139 393.381,74	4.742
26	277.597,923 393.408,636	27	277.594,855 393.408,274	3.089
28	277.578,973 393.404,514	29	277.552,255 393.397,775	27.555
30	277.532,579 393.393,102	31	277.510,665 393.387,011	22.745
32	277.496,984 393.383,775	33	277.489,024 393.382,376	8.083
34	277.477,435 393.378,941	1	277.463,762 393.377,319	13.769

**** Lungimile segmentelor sunt determinate în planul de proiecţie Stereo 70 şi sunt rotunjite la 1 milimetru.**
***** Distanţa dintre puncte este formată din segmente cumulate ce sunt mai mici decât valoarea 1 milimetru.**

Document care conține date cu caracter personal, protejat de prevederile Regulamentului (UE) nr. 679/2016 și Legii 190/2018

DATE DESPRE IMOBILUL NR. 2373

Oficiul de Cadastru şi Publicitate Imobiliară CARAS-SEVERIN
Biroul de Cadastru şi Publicitate Imobiliară Oravita

A. Partea I. Descrierea imobilului

TEREN Extravilan Nr. CF vechi:30369

Adresa: Jud. Caraş-Severin

Nr. Crt	Nr cadastral Nr. topografic	Suprafaţa* (mp)	Observaţii / Referinţe
A1	32066	6.078	Sector cadastral:14 Teren neimprejmuit; Teren este partial imprejmuit: gard din lemn pe latura de vest si limita nematerializata pe latura de nord, sud si est.

B. Partea II. Proprietari şi acte

Inscrieri privitoare la dreptul de proprietate şi alte drepturi reale		Referinţe
5260 / 25/02/2025		
Act Notarial nr. 78, din 19/09/2014 emis de BNP CRETU GHEORGHE (certificat de mostenitor);		
B1	Intabulare, drept de PROPRIETATE, dobandit prin Succesiune, cota actuala 1/2	A1
	1) **TOPLICIANU ZAHARIA**	
	OBSERVATII: pozitie transcrisa din CF 30369/Lăpuşnicel, inscrisa prin incheierea nr. 37009 din 24/09/2014;	
B2	Intabulare, drept de PROPRIETATE, dobandit prin Succesiune, cota actuala 1/2	A1
	1) **TOPLICIANU MIHAI**	
	OBSERVATII: pozitie transcrisa din CF 30369/Lăpuşnicel, inscrisa prin incheierea nr. 37009 din 24/09/2014;	

C. Partea III. SARCINI .

Inscrieri privind dezmembramintele dreptului de proprietate, drepturi reale de garanţie şi sarcini	Referinţe
NU SUNT	

Document care conține date cu caracter personal, protejat de prevederile Regulamentului (UE) nr. 679/2016 și Legii 190/2018

Anexa Nr. 1 La Partea I

Teren

Nr cadastral	Suprafaţa (mp)*	Observaţii / Referinţe
32066	6.078	Teren este partial imprejmuit: gard din lemn pe latura de vest si limita nematerializata pe latura de nord, sud si est.

* Suprafaţa este determinată in planul de proiecţie Stereo 70.

DETALII LINIARE IMOBIL

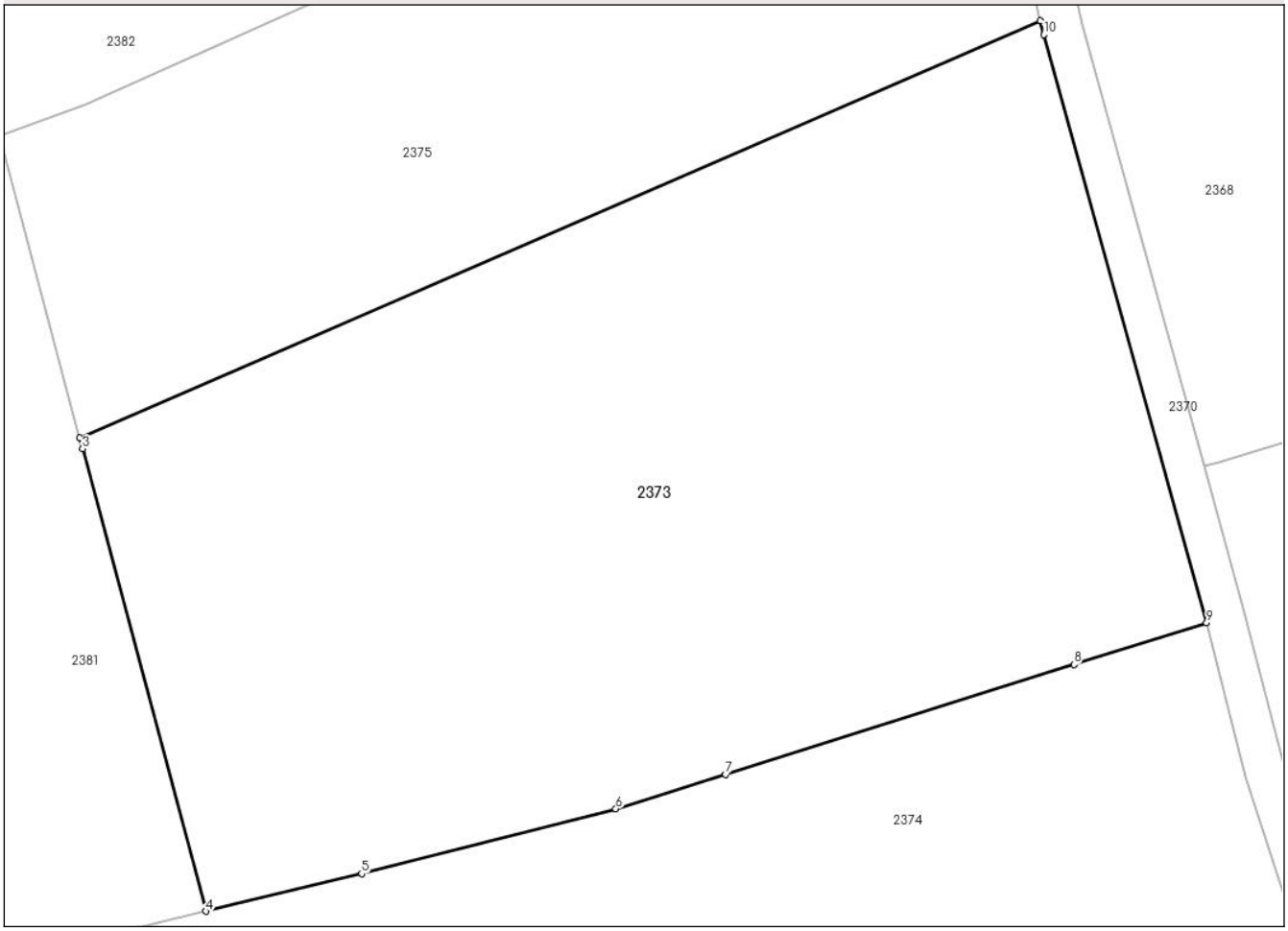

Date referitoare la teren

Crt	Categorie folosință	Intra vilan	Suprafaţa (mp)	Tarla	Parcelă	Nr. topo	Observaţii / Referinţe
1	faneata	NU	6.078	-	-	-	Denumire de loc: Criva (Campu Carasului).

Lungime Segmente
1) Valorile lungimilor segmentelor sunt obţinute din proiecţie în plan.

Punct început	X / Y	Punct sfârşit	X / Y	Lungime segment (** (m)
1	277.568,415 393.515,029	2	277.470,615 393.472,599	106.607
2	277.470,615 393.472,599	3	277.470,917 393.471,467	1.172
3	277.470,917 393.471,467	4	277.483,494 393.424,41	48.709
4	277.483,494 393.424,41	5	277.499,314 393.428,238	16.276
5	277.499,314 393.428,238	6	277.525,187 393.434,821	26.698

Document care conține date cu caracter personal, protejat de prevederile Regulamentului (UE) nr. 679/2016 și Legii 190/2018

Punct început	X / Y	Punct sfârşit	X / Y	Lungime segment (** (m)
6	277.525,187 393.434,821	7	277.536,356 393.438,34	11.71
7	277.536,356 393.438,34	8	277.571,802 393.449,524	37.169
8	277.571,802 393.449,524	9	277.585,306 393.453,762	14.154
9	277.585,306 393.453,762	10	277.568,736 393.513,619	62.108
10	277.568,736 393.513,619	1	277.568,415 393.515,029	1.446

** Lungimile segmentelor sunt determinate în planul de proiecţie Stereo 70 şi sunt rotunjite la 1 milimetru.
*** Distanţa dintre puncte este formată din segmente cumulate ce sunt mai mici decât valoarea 1 milimetru.

Document care conține date cu caracter personal, protejat de prevederile Regulamentului (UE) nr. 679/2016 și Legii 190/2018

DATE DESPRE IMOBILUL NR. 2374

Oficiul de Cadastru şi Publicitate Imobiliară CARAS-SEVERIN
Biroul de Cadastru şi Publicitate Imobiliară Oravita

A. Partea I. Descrierea imobilului

Nr. CF vechi:69-70,1246 Parvova
Nr. topografic:331 Parvova

TEREN Extravilan

Adresa: Jud. Caraș-Severin

Nr. Crt	Nr cadastral Nr. topografic	Suprafaţa* (mp)	Observaţii / Referinţe
A1		6.567	Sector cadastral:14 Teren neimprejmuit;

B. Partea II. Proprietari şi acte

Inscrieri privitoare la dreptul de proprietate şi alte drepturi reale		Referinţe
1 / 01/11/2024		
Act Normativ nr. 7, din 24/06/1996 emis de PARLAMENT (lege);		
B1	Intabulare, drept de PROPRIETATE, dobandit prin Lege, cota actuala 1/1	A1
	1) **NEIDENTIFICAT NEIDENTIFICAT**	
2 / 01/11/2024		
Act Normativ nr. 7, din 24/06/1996 emis de PARLAMENT (lege (Adeverinta nr.833/11.12.2024 emisa de Primaria Lapusnicel));		
B2	Se noteaza posesia faptica in favoarea lui	A1
	1) **ROSTESCU ELISABETA**	

C. Partea III. SARCINI .

Inscrieri privind dezmembramintele dreptului de proprietate, drepturi reale de garanţie şi sarcini	Referinţe
NU SUNT	

Document care conține date cu caracter personal, protejat de prevederile Regulamentului (UE) nr. 679/2016 și Legii 190/2018

Anexa Nr. 1 La Partea I

Teren

Nr cadastral	Suprafaţa (mp)*	Observaţii / Referinţe
	6.567	

* Suprafaţa este determinată in planul de proiecţie Stereo 70.

DETALII LINIARE IMOBIL

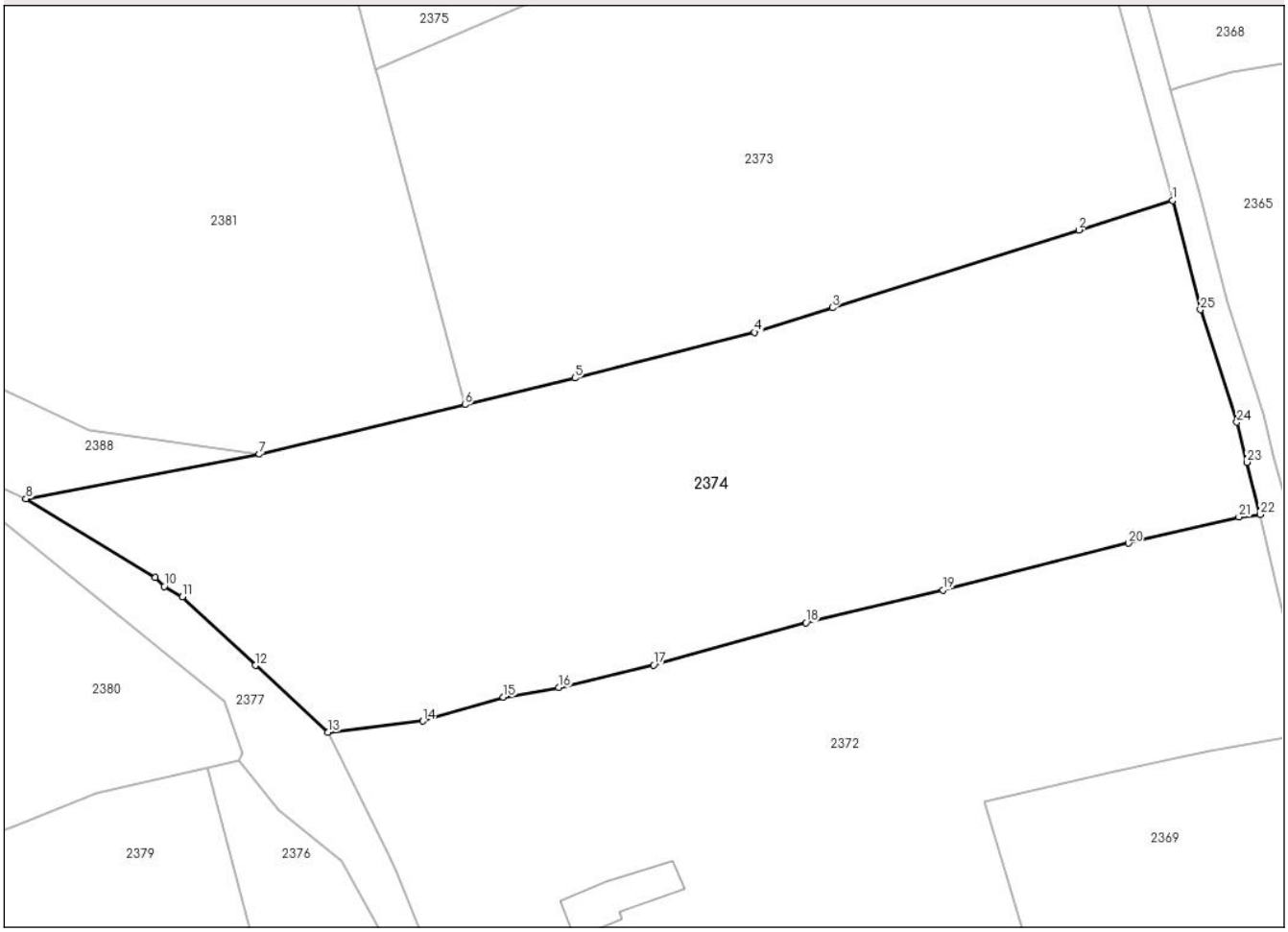

Date referitoare la teren

Crt	Categorie folosinţă	Intra vilan	Suprafaţa (mp)	Tarla	Parcelă	Nr. topo	Observaţii / Referinţe
1	faneata	NU	6.567	-	-	331 Parvova	Denumire de loc: Criva (Campu Carasului).

Lungime Segmente

1) Valorile lungimilor segmentelor sunt obţinute din proiecţie în plan.

Punct început	X / Y	Punct sfârşit	X / Y	Lungime segment (** (m)
1	277.585,306 393.453,762	2	277.571,802 393.449,524	14.154
3	277.536,356 393.438,34	4	277.525,187 393.434,821	11.71
5	277.499,314 393.428,238	6	277.483,494 393.424,41	16.276
7	277.453,931 393.417,299	8	277.420,34 393.410,892	34.197
9	277.438,973 393.399,604	10	277.440,224 393.398,302	1.806

Punct început	X / Y	Punct sfârşit	X / Y	Lungime segment (** (m)
2	277.571,802 393.449,524	3	277.536,356 393.438,34	37.169
4	277.525,187 393.434,821	5	277.499,314 393.428,238	26.698
6	277.483,494 393.424,41	7	277.453,931 393.417,299	30.406
8	277.420,34 393.410,892	9	277.438,973 393.399,604	21.785
10	277.440,224 393.398,302	11	277.442,836 393.396,8	3.013

Document care conține date cu caracter personal, protejat de prevederile Regulamentului (UE) nr. 679/2016 și Legii 190/2018

Punct început	X / Y	Punct sfârşit	X / Y	Lungime segment (** (m)
11	277.442,836 393.396,8	12	277.453,352 393.386,944	14.413
13	277.463,762 393.377,319	14	277.477,435 393.378,941	13.769
15	277.489,024 393.382,376	16	277.496,984 393.383,775	8.083
17	277.510,665 393.387,011	18	277.532,579 393.393,102	22.745
19	277.552,255 393.397,775	20	277.578,973 393.404,514	27.555
21	277.594,855 393.408,274	22	277.597,923 393.408,636	3.089
23	277.595,978 393.416,14	24	277.594,572 393.421,906	5.934
25	277.589,316 393.438,078	1	277.585,306 393.453,762	16.189

Punct început	X / Y	Punct sfârşit	X / Y	Lungime segment (** (m)
12	277.453,352 393.386,944	13	277.463,762 393.377,319	14.178
14	277.477,435 393.378,941	15	277.489,024 393.382,376	12.087
16	277.496,984 393.383,775	17	277.510,665 393.387,011	14.058
18	277.532,579 393.393,102	19	277.552,255 393.397,775	20.223
20	277.578,973 393.404,514	21	277.594,855 393.408,274	16.321
22	277.597,923 393.408,636	23	277.595,978 393.416,14	7.752
24	277.594,572 393.421,906	25	277.589,316 393.438,078	17.005

** Lungimile segmentelor sunt determinate în planul de proiecţie Stereo 70 şi sunt rotunjite la 1 milimetru.
*** Distanţa dintre puncte este formată din segmente cumulate ce sunt mai mici decât valoarea 1 milimetru.

Document care conține date cu caracter personal, protejat de prevederile Regulamentului (UE) nr. 679/2016 și Legii 190/2018

DATE DESPRE IMOBILUL NR. 2375

Oficiul de Cadastru şi Publicitate Imobiliară CARAS-SEVERIN
Biroul de Cadastru şi Publicitate Imobiliară Oravita

A. Partea I. Descrierea imobilului

Nr. CF vechi:69-70,1246 Parvova
Nr. topografic:331 Parvova

TEREN Extravilan

Adresa: Jud. Caraș-Severin

Nr. Crt	Nr cadastral Nr. topografic	Suprafaţa* (mp)	Observaţii / Referinţe
A1		3.394	Sector cadastral:14 Teren neimprejmuit;

B. Partea II. Proprietari şi acte

Inscrieri privitoare la dreptul de proprietate şi alte drepturi reale		Referinţe
1 / 01/11/2024		
Act Normativ nr. 7, din 24/06/1996 emis de PARLAMENT (lege);		
B1	Intabulare, drept de PROPRIETATE, dobandit prin Lege, cota actuala 1/1	A1
	1) **NEIDENTIFICAT NEIDENTIFICAT**	
2 / 01/11/2024		
Act Normativ nr. 7, din 24/06/1996 emis de PARLAMENT (lege (Adeverinta nr.839/11.12.2024 emisa de Primaria Lapusnicel));		
B2	Se noteaza posesia faptica in favoarea lui	A1
	1) **CANEA NICOLAE**	

C. Partea III. SARCINI .

Inscrieri privind dezmembramintele dreptului de proprietate, drepturi reale de garanţie şi sarcini	Referinţe
NU SUNT	

Document care conține date cu caracter personal, protejat de prevederile Regulamentului (UE) nr. 679/2016 și Legii 190/2018

Anexa Nr. 1 La Partea I

Teren

Nr cadastral	Suprafaţa (mp)*	Observaţii / Referinţe
	3.394	

* Suprafaţa este determinată in planul de proiecţie Stereo 70.

DETALII LINIARE IMOBIL

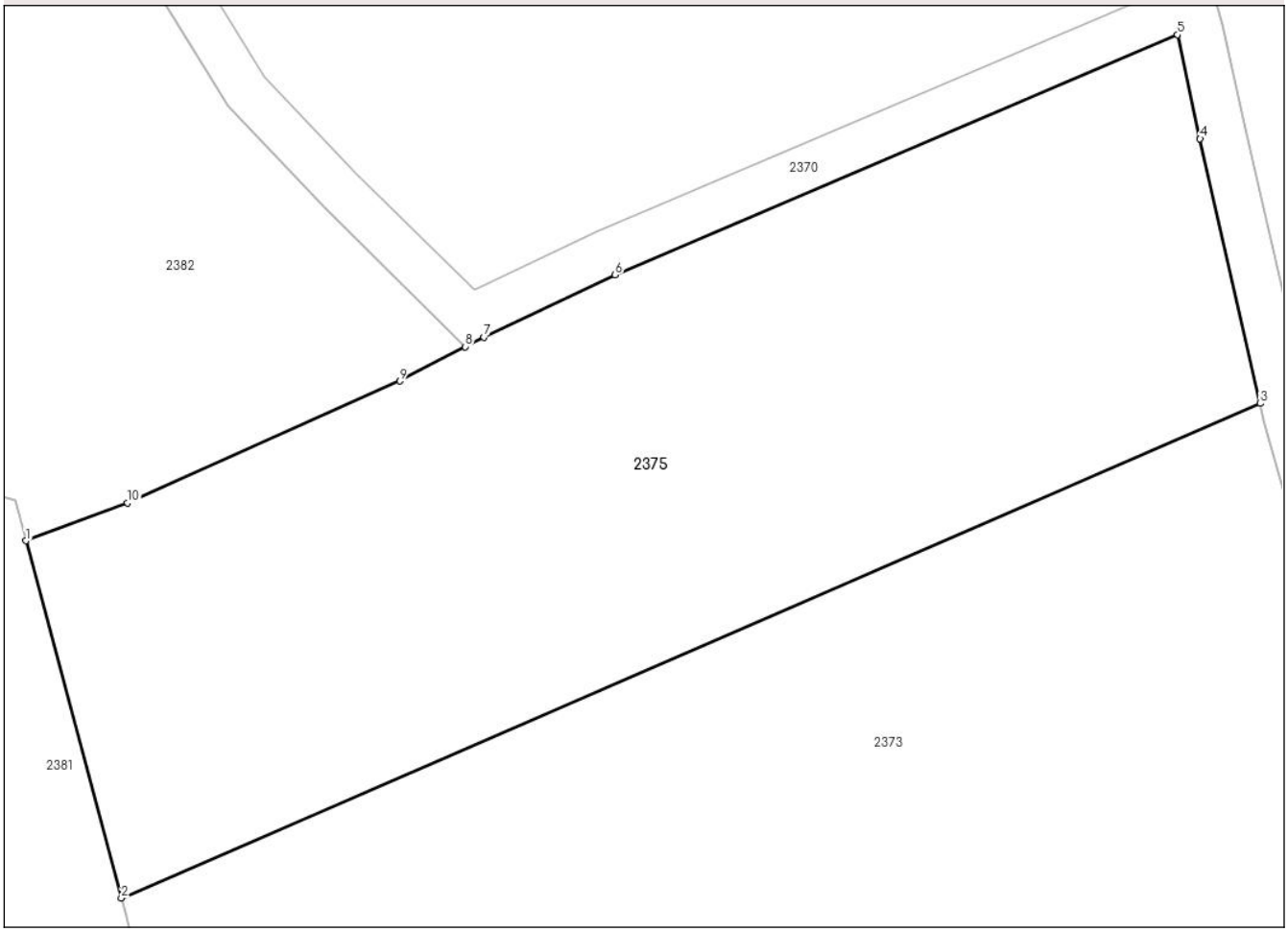

Date referitoare la teren

Crt	Categorie folosință	Intra vilan	Suprafaţa (mp)	Tarla	Parcelă	Nr. topo	Observaţii / Referinţe
1	livada	NU	3.394	-	-	331 Parvova	Denumire de loc: Criva (Campu Carasului).

Lungime Segmente
1) Valorile lungimilor segmentelor sunt obţinute din proiecţie în plan.

Punct început	X / Y	Punct sfârşit	X / Y	Lungime segment (** (m)
1	277.462,422 393.503,254	2	277.470,615 393.472,599	31.731
2	277.470,615 393.472,599	3	277.568,415 393.515,029	106.607
3	277.568,415 393.515,029	4	277.563,241 393.537,735	23.288
4	277.563,241 393.537,735	5	277.561,303 393.546,65	9.124
5	277.561,303 393.546,65	6	277.513,02 393.526,068	52.487

Document care conține date cu caracter personal, protejat de prevederile Regulamentului (UE) nr. 679/2016 și Legii 190/2018

Punct început	X / Y	Punct sfârşit	X / Y	Lungime segment (** (m)
6	277.513,02 393.526,068	7	277.501,749 393.520,718	12.476
7	277.501,749 393.520,718	8	277.500,165 393.519,892	1.787
8	277.500,165 393.519,892	9	277.494,526 393.516,954	6.359
9	277.494,526 393.516,954	10	277.471,156 393.506,51	25.597
10	277.471,156 393.506,51	1	277.462,422 393.503,254	9.321

** Lungimile segmentelor sunt determinate în planul de proiecţie Stereo 70 şi sunt rotunjite la 1 milimetru.
*** Distanţa dintre puncte este formată din segmente cumulate ce sunt mai mici decât valoarea 1 milimetru.

Document care conține date cu caracter personal, protejat de prevederile Regulamentului (UE) nr. 679/2016 și Legii 190/2018

DATE DESPRE IMOBILUL NR. 2376

Oficiul de Cadastru şi Publicitate Imobiliară CARAS-SEVERIN
Biroul de Cadastru şi Publicitate Imobiliară Oravita

A. Partea I. Descrierea imobilului

Nr. CF vechi:1334,1843 Parvova
Nr. topografic:323 Parvova

TEREN Extravilan

Adresa: Jud. Caraș-Severin

Nr. Crt	Nr cadastral Nr. topografic	Suprafaţa* (mp)	Observaţii / Referinţe
A1		6.242	Sector cadastral:14 Teren neimprejmuit;

B. Partea II. Proprietari şi acte

Inscrieri privitoare la dreptul de proprietate şi alte drepturi reale		Referinţe
1 / 01/11/2024		
Act Normativ nr. 7, din 24/06/1996 emis de PARLAMENT (lege);		
B1	Intabulare, drept de PROPRIETATE, dobandit prin Lege, cota actuala 1/1	A1
	1) **NEIDENTIFICAT NEIDENTIFICAT**	
2 / 01/11/2024		
Act Normativ nr. 7, din 24/06/1996 emis de PARLAMENT (lege (Adeverinta nr.879/11.12.2024 emisa de Primaria Lapusnicel));		
B2	Se noteaza posesia faptica in favoarea lui	A1
	1) **IOVANESCU PAVEL**	

C. Partea III. SARCINI .

Inscrieri privind dezmembramintele dreptului de proprietate, drepturi reale de garanţie şi sarcini	Referinţe
NU SUNT	

Document care conține date cu caracter personal, protejat de prevederile Regulamentului (UE) nr. 679/2016 și Legii 190/2018

Anexa Nr. 1 La Partea I

Teren

Nr cadastral	Suprafaţa (mp)*	Observaţii / Referinţe
	6.242	

* Suprafaţa este determinată in planul de proiecţie Stereo 70.

DETALII LINIARE IMOBIL

Date referitoare la teren

Crt	Categorie folosință	Intra vilan	Suprafaţa (mp)	Tarla	Parcelă	Nr. topo	Observaţii / Referinţe
1	fânețe (F) - fânețe împădurite	NU	6.242	-	-	323 Parvova	Denumire de loc: Criva (Campu Carasului).

Lungime Segmente

1) Valorile lungimilor segmentelor sunt obţinute din proiecţie în plan.

Punct început	X / Y	Punct sfârşit	X / Y	Lungime segment (** (m)
1	277.450,985 393.373,32	2	277.446,414 393.372,257	4.693
2	277.446,414 393.372,257	3	277.480,61 393.244,767	131.996
3	277.480,61 393.244,767	4	277.492,212 393.216,818	30.261
4	277.492,212 393.216,818	5	277.503,528 393.219,269	11.578

Document care conține date cu caracter personal, protejat de prevederile Regulamentului (UE) nr. 679/2016 și Legii 190/2018

Punct început	X / Y	Punct sfârşit	X / Y	Lungime segment (** (m)
5	277.503,528 393.219,269	6	277.515,902 393.221,088	12.507
6	277.515,902 393.221,088	7	277.535,791 393.224,896	20.25
7	277.535,791 393.224,896	8	277.561,641 393.232,615	26.978
8	277.561,641 393.232,615	9	277.556,329 393.237,136	6.975
9	277.556,329 393.237,136	10	277.543,147 393.250,125	18.507
10	277.543,147 393.250,125	11	277.532,342 393.263,222	16.979
11	277.532,342 393.263,222	12	277.523,443 393.284,598	23.154
12	277.523,443 393.284,598	13	277.505,972 393.304,394	26.403
13	277.505,972 393.304,394	14	277.497,871 393.312,965	11.794
14	277.497,871 393.312,965	15	277.489,639 393.316,63	9.011
15	277.489,639 393.316,63	16	277.476,739 393.332,739	20.638
16	277.476,739 393.332,739	17	277.471,133 393.349,064	17.261
17	277.471,133 393.349,064	18	277.465,673 393.358,822	11.182
18	277.465,673 393.358,822	19	277.456,756 393.366,203	11.574
19	277.456,756 393.366,203	1	277.450,985 393.373,32	9.163

** Lungimile segmentelor sunt determinate în planul de proiecţie Stereo 70 şi sunt rotunjite la 1 milimetru.
*** Distanţa dintre puncte este formată din segmente cumulate ce sunt mai mici decât valoarea 1 milimetru.

Document care conține date cu caracter personal, protejat de prevederile Regulamentului (UE) nr. 679/2016 și Legii 190/2018

DATE DESPRE IMOBILUL NR. 2377

Oficiul de Cadastru şi Publicitate Imobiliară CARAS-SEVERIN
Biroul de Cadastru şi Publicitate Imobiliară Oravita

A. Partea I. Descrierea imobilului

TEREN Extravilan

Adresa: Jud. Caraş-Severin

Nr. Crt	Nr cadastral Nr. topografic	Suprafaţa* (mp)	Observaţii / Referinţe
A1		4.022	Sector cadastral:14 Teren neimprejmuit;

B. Partea II. Proprietari şi acte

Inscrieri privitoare la dreptul de proprietate şi alte drepturi reale		Referinţe
1 / 01/11/2024		
Act Normativ nr. 7, din 24/06/1996 emis de PARLAMENT (lege);		
B1	Inscrierea posesiei, drept de PROPRIETATE, dobandit prin Lege, cota actuala 1/1	A1
	1) **NEIDENTIFICAT NEIDENTIFICAT**	
2 / 01/11/2024		
Act Normativ nr. 7, din 24/06/1996 emis de PARLAMENT (, art 13.);		
B2	Se noteaza mentiunea proprietar neidentificat	A1

C. Partea III. SARCINI .

Inscrieri privind dezmembramintele dreptului de proprietate, drepturi reale de garanţie şi sarcini	Referinţe
NU SUNT	

Document care conține date cu caracter personal, protejat de prevederile Regulamentului (UE) nr. 679/2016 și Legii 190/2018

Anexa Nr. 1 La Partea I

Teren

Nr cadastral	Suprafaţa (mp)*	Observaţii / Referinţe
	4.022	

* Suprafaţa este determinată in planul de proiecţie Stereo 70.

DETALII LINIARE IMOBIL

Date referitoare la teren

Crt	Categorie folosință	Intra vilan	Suprafaţa (mp)	Tarla	Parcelă	Nr. topo	Observaţii / Referinţe
1	ape curgatoare	NU	4.022	-	-	-	

Lungime Segmente

1) Valorile lungimilor segmentelor sunt obţinute din proiecţie în plan.

Punct început	X / Y	Punct sfârşit	X / Y	Lungime segment
1	277.420,34 393.410,892	2	277.378,656 393.429,455	45.63
4	277.319,412 393.463,945	5	277.259,557 393.523,8	84.648
7	277.269,48 393.506,396	8	277.280,181 393.497,266	14.066
10	277.313,55 393.461,992	11	277.340,438 393.436,786	36.855
13	277.413,731 393.410,286	14	277.448,98 393.381,807	45.317

Punct început	X / Y	Punct sfârşit	X / Y	Lungime segment
2	277.378,656 393.429,455	3	277.346,928 393.444,232	35.001
5	277.259,557 393.523,8	6	277.255,456 393.518,927	6.369
8	277.280,181 393.497,266	9	277.288,536 393.485,621	14.332
11	277.340,438 393.436,786	12	277.366,192 393.424,801	28.406
14	277.448,98 393.381,807	15	277.451,581 393.374,358	7.89

Punct început	X / Y	Punct sfârşit	X / Y	Lungime segment
3	277.346,928 393.444,232	4	277.319,412 393.463,945	33.849
6	277.255,456 393.518,927	7	277.269,48 393.506,396	18.807
9	277.288,536 393.485,621	10	277.313,55 393.461,992	34.409
12	277.366,192 393.424,801	13	277.413,731 393.410,286	49.706
15	277.451,581 393.374,358	16	277.450,985 393.373,32	1.196

Document care conține date cu caracter personal, protejat de prevederile Regulamentului (UE) nr. 679/2016 și Legii 190/2018

Punct început	X / Y	Punct sfârşit	X / Y	Lungime segment
16	277.450,985 393.373,32	17	277.456,756 393.366,203	9.163
19	277.471,133 393.349,064	20	277.476,739 393.332,739	17.261
22	277.497,871 393.312,965	23	277.505,972 393.304,394	11.794
25	277.532,342 393.263,222	26	277.543,147 393.250,125	16.979
28	277.561,641 393.232,615	29	277.575,86 393.206,473	29.758
31	277.592,982 393.194,448	32	277.594,444 393.189,046	5.596
34	277.598,93 393.176,6	35	277.602,495 393.161,214	15.794
37	277.607,264 393.155,995	38	277.608,852 393.155,208	1.772
40	277.627,736 393.158,322	41	277.633,505 393.157,417	5.839
43	277.645,073 393.153,0	44	277.649,846 393.149,419	5.967
46	277.663,751 393.144,835	47	277.673,013 393.140,333	10.298
49	277.682,426 393.136,662	50	277.685,03 393.132,898	4.577
52	277.685,257 393.129,536	53	277.689,258 393.131,255	4.355
55	277.681,908 393.141,336	56	277.673,062 393.145,418	9.742
58	277.644,519 393.158,092	59	277.632,698 393.163,1	12.838
61	277.618,336 393.160,844	62	277.610,226 393.160,526	8.117
64	277.602,756 393.184,177	65	277.601,493 393.185,152	1.596
67	277.599,103 393.190,683	68	277.599,357 393.193,03	2.36
70	277.597,091 393.198,867	71	277.593,039 393.202,444	5.405
73	277.579,711 393.212,843	74	277.567,491 393.235,121	25.409
76	277.551,844 393.251,579	77	277.544,362 393.260,285	11.479
79	277.519,835 393.303,116	80	277.508,414 393.314,414	16.065
82	277.473,539 393.357,409	83	277.472,36 393.359,991	2.838
85	277.453,352 393.386,944	86	277.442,836 393.396,8	14.413
88	277.438,973 393.399,604	1	277.420,34 393.410,892	21.785

Punct început	X / Y	Punct sfârşit	X / Y	Lungime segment
17	277.456,756 393.366,203	18	277.465,673 393.358,822	11.574
20	277.476,739 393.332,739	21	277.489,639 393.316,63	20.638
23	277.505,972 393.304,394	24	277.523,443 393.284,598	26.403
26	277.543,147 393.250,125	27	277.556,329 393.237,136	18.507
29	277.575,86 393.206,473	30	277.583,264 393.200,572	9.468
32	277.594,444 393.189,046	33	277.596,302 393.183,348	5.993
35	277.602,495 393.161,214	36	277.606,169 393.155,703	6.624
38	277.608,852 393.155,208	39	277.616,234 393.155,894	7.413
41	277.633,505 393.157,417	42	277.638,019 393.156,324	4.644
44	277.649,846 393.149,419	45	277.657,589 393.145,458	8.697
47	277.673,013 393.140,333	48	277.680,455 393.138,593	7.643
50	277.685,03 393.132,898	51	277.685,333 393.131,064	1.859
53	277.689,258 393.131,255	54	277.686,541 393.136,713	6.097
56	277.673,062 393.145,418	57	277.658,912 393.150,229	14.946
59	277.632,698 393.163,1	60	277.628,309 393.162,98	4.391
62	277.610,226 393.160,526	63	277.606,622 393.161,68	3.783
65	277.601,493 393.185,152	66	277.599,848 393.187,843	3.154
68	277.599,357 393.193,03	69	277.598,694 393.195,809	2.857
71	277.593,039 393.202,444	72	277.586,268 393.207,706	8.575
74	277.567,491 393.235,121	75	277.561,933 393.240,135	7.486
77	277.544,362 393.260,285	78	277.531,917 393.280,301	23.57
80	277.508,414 393.314,414	81	277.481,273 393.338,781	36.475
83	277.472,36 393.359,991	84	277.463,762 393.377,319	19.344
86	277.442,836 393.396,8	87	277.440,224 393.398,302	3.013

Punct început	X / Y	Punct sfârşit	X / Y	Lungime segment
18	277.465,673 393.358,822	19	277.471,133 393.349,064	11.182
21	277.489,639 393.316,63	22	277.497,871 393.312,965	9.011
24	277.523,443 393.284,598	25	277.532,342 393.263,222	23.154
27	277.556,329 393.237,136	28	277.561,641 393.232,615	6.975
30	277.583,264 393.200,572	31	277.592,982 393.194,448	11.487
33	277.596,302 393.183,348	34	277.598,93 393.176,6	7.241
36	277.606,169 393.155,703	37	277.607,264 393.155,995	1.133
39	277.616,234 393.155,894	40	277.627,736 393.158,322	11.756
42	277.638,019 393.156,324	43	277.645,073 393.153,0	7.798
45	277.657,589 393.145,458	46	277.663,751 393.144,835	6.194
48	277.680,455 393.138,593	49	277.682,426 393.136,662	2.76
51	277.685,333 393.131,064	52	277.685,257 393.129,536	1.529
54	277.686,541 393.136,713	55	277.681,908 393.141,336	6.545
57	277.658,912 393.150,229	58	277.644,519 393.158,092	16.401
60	277.628,309 393.162,98	61	277.618,336 393.160,844	10.199
63	277.606,622 393.161,68	64	277.602,756 393.184,177	22.827
66	277.599,848 393.187,843	67	277.599,103 393.190,683	2.936
69	277.598,694 393.195,809	70	277.597,091 393.198,867	3.453
72	277.586,268 393.207,706	73	277.579,711 393.212,843	8.33
75	277.561,933 393.240,135	76	277.551,844 393.251,579	15.256
78	277.531,917 393.280,301	79	277.519,835 393.303,116	25.817
81	277.481,273 393.338,781	82	277.473,539 393.357,409	20.17
84	277.463,762 393.377,319	85	277.453,352 393.386,944	14.178
87	277.440,224 393.398,302	88	277.438,973 393.399,604	1.806

**** Lungimile segmentelor sunt determinate în planul de proiecţie Stereo 70 şi sunt rotunjite la 1 milimetru.**
***** Distanţa dintre puncte este formată din segmente cumulate ce sunt mai mici decât valoarea 1 milimetru.**

Document care conține date cu caracter personal, protejat de prevederile Regulamentului (UE) nr. 679/2016 și Legii 190/2018

DATE DESPRE IMOBILUL NR. 2378

Oficiul de Cadastru şi Publicitate Imobiliară CARAS-SEVERIN
Biroul de Cadastru şi Publicitate Imobiliară Oravita

A. Partea I. Descrierea imobilului

Nr. CF vechi:1874,1526,649,1345,51 Parvova

TEREN Extravilan

Nr. topografic:324,324/A,324/B Parvova

Adresa: Jud. Caraș-Severin

Nr. Crt	Nr cadastral Nr. topografic	Suprafaţa* (mp)	Observaţii / Referinţe
A1		13.883	Sector cadastral:14 Teren neimprejmuit;

Construcţii

Crt	Nr cadastral Nr. topografic	Adresa	Observaţii / Referinţe
A1.1		Jud. Caraș-Severin	Nr. niveluri:1; S. construita la sol:45 mp; S. construita desfasurata:45 mp; casa
A1.2		Jud. Caraș-Severin	Nr. niveluri:1; S. construita la sol:23 mp; S. construita desfasurata:23 mp; anexa

B. Partea II. Proprietari şi acte

Inscrieri privitoare la dreptul de proprietate şi alte drepturi reale		Referinţe
1 / 01/11/2024		
Act Normativ nr. 7, din 24/06/1996 emis de PARLAMENT (lege);		
B1	Intabulare, drept de PROPRIETATE, dobandit prin Lege, cota actuala 1/1	A1
	1) **NEIDENTIFICAT NEIDENTIFICAT**	
2 / 01/11/2024		
Act Normativ nr. 7, din 24/06/1996 emis de PARLAMENT (lege (Adeverinta nr.826/11.12.2024 emisa de Primaria Lapusnicel));		
B2	Se noteaza posesia faptica in favoarea lui	A1
	1) **URSULESCU IOAN**	
3 / 01/11/2024		
Act Normativ nr. 7, din 24/06/1996 emis de PARLAMENT (lege);		
B3	Intabulare, drept de PROPRIETATE, dobandit prin Lege, cota actuala 1/1	A1.1, A1.2
	1) **URSULESCU IOAN**	

C. Partea III. SARCINI .

Inscrieri privind dezmembramintele dreptului de proprietate, drepturi reale de garanţie şi sarcini	Referinţe
NU SUNT	

Document care conține date cu caracter personal, protejat de prevederile Regulamentului (UE) nr. 679/2016 și Legii 190/2018

Anexa Nr. 1 La Partea I

Teren

Nr cadastral	Suprafaţa (mp)*	Observaţii / Referinţe
	13.883	

* Suprafaţa este determinată in planul de proiecţie Stereo 70.

DETALII LINIARE IMOBIL

Date referitoare la teren

Crt	Categorie folosință	Intra vilan	Suprafaţa (mp)	Tarla	Parcelă	Nr. topo	Observaţii / Referinţe
1	faneata	NU	13.883	-	-	324,324/A, 324/B Parvova	Denumire de loc: Criva (Campu Carasului).

Date referitoare la construcţii

Crt	Număr	Destinaţie construcţie	Supraf. (mp)	Situaţie juridică	Observaţii / Referinţe
A1.1		constructii de locuinte	45	Cu acte	Nr. niveluri:1; S. construita la sol:45 mp; S. construita desfasurata:45 mp; casa
A1.2		constructii anexa	23	Cu acte	Nr. niveluri:1; S. construita la sol:23 mp; S. construita desfasurata:23 mp; anexa

Lungime Segmente

1) Valorile lungimilor segmentelor sunt obţinute din proiecţie în plan.

Punct început	X / Y	Punct sfârşit	X / Y	Lungime segment (** (m)
1	277.515,428 393.087,689	2	277.509,824 393.110,209	23.207
2	277.509,824 393.110,209	3	277.504,459 393.133,914	24.305

Document care conține date cu caracter personal, protejat de prevederile Regulamentului (UE) nr. 679/2016 și Legii 190/2018

Punct început	X / Y	Punct sfârşit	X / Y	Lungime segment (** (m)
3	277.504,459 393.133,914	4	277.497,456 393.183,833	50.407
4	277.497,456 393.183,833	5	277.495,837 393.196,981	13.247
5	277.495,837 393.196,981	6	277.492,212 393.216,818	20.165
6	277.492,212 393.216,818	7	277.453,107 393.209,128	39.854
7	277.453,107 393.209,128	8	277.422,825 393.200,128	31.591
8	277.422,825 393.200,128	9	277.387,625 393.189,86	36.668
9	277.387,625 393.189,86	10	277.398,797 393.141,13	49.994
10	277.398,797 393.141,13	11	277.416,431 393.058,26	84.726
11	277.416,431 393.058,26	12	277.468,173 393.074,749	54.306
12	277.468,173 393.074,749	1	277.515,428 393.087,689	48.994

** Lungimile segmentelor sunt determinate în planul de proiecţie Stereo 70 şi sunt rotunjite la 1 milimetru.
*** Distanţa dintre puncte este formată din segmente cumulate ce sunt mai mici decât valoarea 1 milimetru.

Document care conține date cu caracter personal, protejat de prevederile Regulamentului (UE) nr. 679/2016 și Legii 190/2018

DATE DESPRE IMOBILUL NR. 2379

Oficiul de Cadastru şi Publicitate Imobiliară CARAS-SEVERIN
Biroul de Cadastru şi Publicitate Imobiliară Oravita

A. Partea I. Descrierea imobilului

Nr. CF vechi:1874,1526,649,1345,51 Parvova

TEREN Extravilan

Nr. topografic:324,324/A,324/B Parvova

Adresa: Jud. Caraș-Severin

Nr. Crt	Nr cadastral Nr. topografic	Suprafaţa* (mp)	Observaţii / Referinţe
A1		6.137	Sector cadastral:14 Teren neimprejmuit;

B. Partea II. Proprietari şi acte

Inscrieri privitoare la dreptul de proprietate şi alte drepturi reale		Referinţe
1 / 01/11/2024		
Act Normativ nr. 7, din 24/06/1996 emis de PARLAMENT (lege);		
B1	Intabulare, drept de PROPRIETATE, dobandit prin Lege, cota actuala 1/1	A1
	1) **NEIDENTIFICAT NEIDENTIFICAT**	
2 / 01/11/2024		
Act Normativ nr. 7, din 24/06/1996 emis de PARLAMENT (lege (Adeverinta nr.880/11.12.2024 emisa de Primaria Lapusnicel));		
B2	Se noteaza posesia faptica in favoarea lui	A1
	1) **IONESCU ION**	

C. Partea III. SARCINI .

Inscrieri privind dezmembramintele dreptului de proprietate, drepturi reale de garanţie şi sarcini	Referinţe
NU SUNT	

Anexa Nr. 1 La Partea I

Teren

Nr cadastral	Suprafaţa (mp)*	Observaţii / Referinţe
	6.137	

* Suprafaţa este determinată in planul de proiecţie Stereo 70.

DETALII LINIARE IMOBIL

Date referitoare la teren

Crt	Categorie folosință	Intra vilan	Suprafaţa (mp)	Tarla	Parcelă	Nr. topo	Observaţii / Referinţe
1	fânețe (F) - fânețe împădurite	NU	6.137	-	-	324,324/A, 324/B Parvova	Denumire de loc: Criva (Campu Carasului).

Lungime Segmente
1) Valorile lungimilor segmentelor sunt obţinute din proiecţie în plan.

Punct început	X / Y	Punct sfârşit	X / Y	Lungime segment (** (m)
1	277.407,636 393.359,852	2	277.412,365 393.345,188	15.408
2	277.412,365 393.345,188	3	277.417,135 393.330,393	15.545
3	277.417,135 393.330,393	4	277.453,107 393.209,128	126.488
4	277.453,107 393.209,128	5	277.492,212 393.216,818	39.854

Document care conține date cu caracter personal, protejat de prevederile Regulamentului (UE) nr. 679/2016 și Legii 190/2018

Punct început	X / Y	Punct sfârşit	X / Y	Lungime segment (** (m)
5	277.492,212 393.216,818	6	277.480,61 393.244,767	30.261
6	277.480,61 393.244,767	7	277.446,414 393.372,257	131.996
7	277.446,414 393.372,257	8	277.430,502 393.368,555	16.336
8	277.430,502 393.368,555	9	277.418,886 393.363,958	12.494
9	277.418,886 393.363,958	1	277.407,636 393.359,852	11.975

** Lungimile segmentelor sunt determinate în planul de proiecţie Stereo 70 şi sunt rotunjite la 1 milimetru.
*** Distanţa dintre puncte este formată din segmente cumulate ce sunt mai mici decât valoarea 1 milimetru.

Document care conține date cu caracter personal, protejat de prevederile Regulamentului (UE) nr. 679/2016 și Legii 190/2018

DATE DESPRE IMOBILUL NR. 2380

Oficiul de Cadastru şi Publicitate Imobiliară CARAS-SEVERIN
Biroul de Cadastru şi Publicitate Imobiliară Oravita

A. Partea I. Descrierea imobilului

Nr. CF vechi:69-70,1246 Parvova
Nr. topografic:331 Parvova

TEREN Extravilan

Adresa: Jud. Caraș-Severin

Nr. Crt	Nr cadastral Nr. topografic	Suprafaţa* (mp)	Observaţii / Referinţe
A1		1.825	Sector cadastral:14 Teren neimprejmuit;

B. Partea II. Proprietari şi acte

Inscrieri privitoare la dreptul de proprietate şi alte drepturi reale		Referinţe
1 / 01/11/2024		
Act Normativ nr. 7, din 24/06/1996 emis de PARLAMENT (lege);		
B1	Intabulare, drept de PROPRIETATE, dobandit prin Lege, cota actuala 1/1	A1
	1) **NEIDENTIFICAT NEIDENTIFICAT**	
2 / 01/11/2024		
Act Normativ nr. 7, din 24/06/1996 emis de PARLAMENT (lege (Adeverinta nr.837/11.12.2024 emisa de Primaria Lapusnicel));		
B2	Se noteaza posesia faptica in favoarea lui	A1
	1) **ROSTESCU ELISABETA**	

C. Partea III. SARCINI .

Inscrieri privind dezmembramintele dreptului de proprietate, drepturi reale de garanţie şi sarcini	Referinţe
NU SUNT	

Anexa Nr. 1 La Partea I

Teren

Nr cadastral	Suprafaţa (mp)*	Observaţii / Referinţe
	1.825	

* Suprafaţa este determinată in planul de proiecţie Stereo 70.

DETALII LINIARE IMOBIL

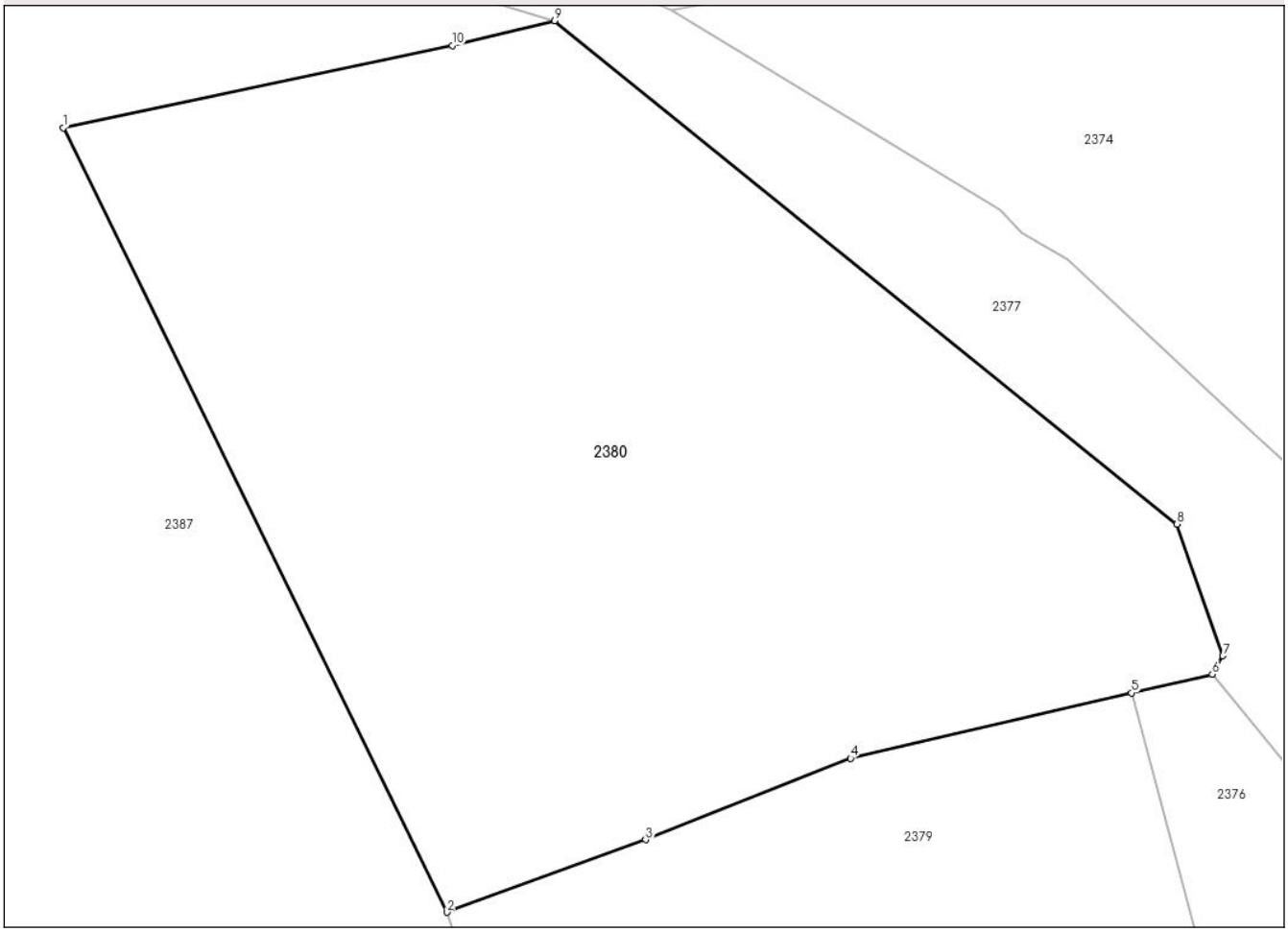

Date referitoare la teren

Crt	Categorie folosință	Intra vilan	Suprafaţa (mp)	Tarla	Parcelă	Nr. topo	Observaţii / Referinţe
1	fânețe (F) - fânețe împădurite	NU	1.825	-	-	331 Parvova	Denumire de loc: Criva (Campu Carasului).

Lungime Segmente
1) Valorile lungimilor segmentelor sunt obţinute din proiecţie în plan.

Punct început	X / Y	Punct sfârşit	X / Y	Lungime segment (** (m)
1	277.385,914 393.404,235	2	277.407,636 393.359,852	49.414
2	277.407,636 393.359,852	3	277.418,886 393.363,958	11.975
3	277.418,886 393.363,958	4	277.430,502 393.368,555	12.494
4	277.430,502 393.368,555	5	277.446,414 393.372,257	16.336

Document care conține date cu caracter personal, protejat de prevederile Regulamentului (UE) nr. 679/2016 și Legii 190/2018

Punct început	X / Y	Punct sfârşit	X / Y	Lungime segment (** (m)
5	277.446,414 393.372,257	6	277.450,985 393.373,32	4.693
6	277.450,985 393.373,32	7	277.451,581 393.374,358	1.196
7	277.451,581 393.374,358	8	277.448,98 393.381,807	7.89
8	277.448,98 393.381,807	9	277.413,731 393.410,286	45.317
9	277.413,731 393.410,286	10	277.407,943 393.408,884	5.956
10	277.407,943 393.408,884	1	277.385,914 393.404,235	22.514

** Lungimile segmentelor sunt determinate în planul de proiecţie Stereo 70 şi sunt rotunjite la 1 milimetru.
*** Distanţa dintre puncte este formată din segmente cumulate ce sunt mai mici decât valoarea 1 milimetru.

Document care conține date cu caracter personal, protejat de prevederile Regulamentului (UE) nr. 679/2016 și Legii 190/2018

DATE DESPRE IMOBILUL NR. 2381

Oficiul de Cadastru şi Publicitate Imobiliară CARAS-SEVERIN
Biroul de Cadastru şi Publicitate Imobiliară Oravita

A. Partea I. Descrierea imobilului

TEREN Extravilan

Adresa: Jud. Caraș-Severin

Nr. Crt	Nr cadastral Nr. topografic	Suprafaţa* (mp)	Observaţii / Referinţe
A1	30332	10.783	Sector cadastral:14 Teren neimprejmuit;

Construcţii

Crt	Nr cadastral Nr. topografic	Adresa	Observaţii / Referinţe
A1.1	30332-C1	Jud. Caraș-Severin	Nr. niveluri:1; S. construita la sol:38 mp; S. construita desfasurata:38 mp; Anexa agricola. Sistem Constructiv: Fundatii piatra,planseu lemn, zidarie portanta, sarpanta lemn,invelitoare tigla.Nu detine certificat de performanata energetica.

B. Partea II. Proprietari şi acte

Inscrieri privitoare la dreptul de proprietate şi alte drepturi reale		Referinţe
11133 / 21/03/2014		
Act Notarial nr. 279, din 17/02/2014 emis de BNP SIMESCU GHEORGHE (contract de donatie);		
B1	Intabulare, drept de PROPRIETATEdonatie, dobandit prin Conventie, cota actuala 1/1	A1
	1) **LACZKO PETRIA**, n. Tunea	
1 / 01/11/2024		
Act Normativ nr. 7, din 24/06/1996 emis de PARLAMENT (lege);		
B2	Intabulare, drept de PROPRIETATE, dobandit prin Lege, cota actuala 1/1	A1.1
	1) **LACZKO PETRIA**	

C. Partea III. SARCINI .

Inscrieri privind dezmembramintele dreptului de proprietate, drepturi reale de garanţie şi sarcini	Referinţe
NU SUNT	

Document care conține date cu caracter personal, protejat de prevederile Regulamentului (UE) nr. 679/2016 și Legii 190/2018

Anexa Nr. 1 La Partea I

Teren

Nr cadastral	Suprafaţa (mp)*	Observaţii / Referinţe
30332	10.783	

* Suprafaţa este determinată in planul de proiecţie Stereo 70.

DETALII LINIARE IMOBIL

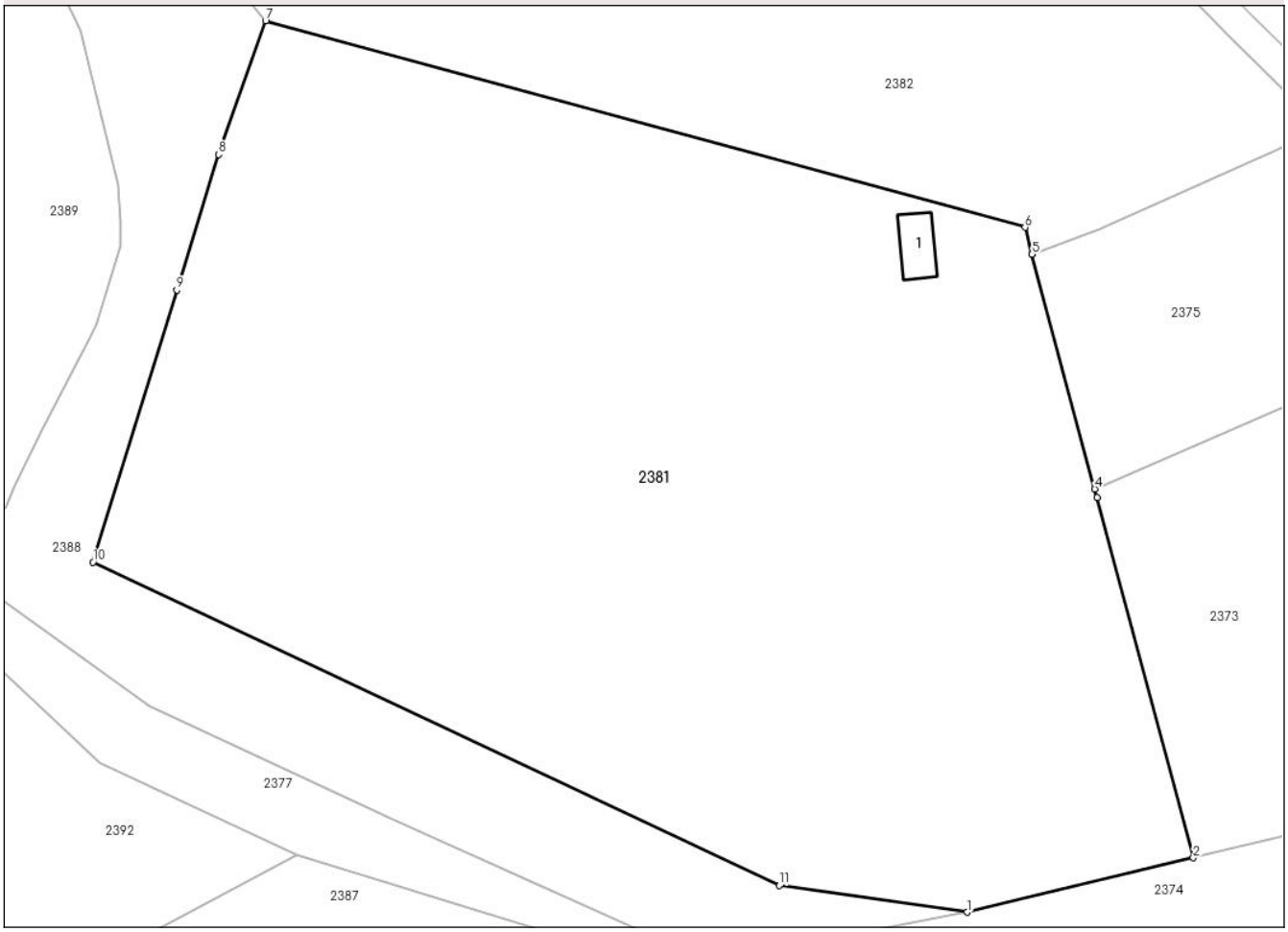

Date referitoare la teren

Crt	Categorie folosință	Intra vilan	Suprafaţa (mp)	Tarla	Parcelă	Nr. topo	Observaţii / Referinţe
1	faneata	NU	10.745	-	%-%-%	-	Denumire de loc: Criva (Campu Carasului).
2	curti constructii	NU	38	-	%-%-%	-	Denumire de loc: Criva (Campu Carasului).

Date referitoare la construcţii

Crt	Număr	Destinaţie construcţie	Supraf. (mp)	Situaţie juridică	Observaţii / Referinţe
A1.1	30332-C1	constructii anexa	38	Cu acte	Nr. niveluri:1; S. construita la sol:38 mp; S. construita desfasurata:38 mp; Anexa agricola. Sistem Constructiv:Fundatii piatra,planseu lemn, zidarie portanta, sarpanta lemn, invelitoare tigla.Nu detine certificat de performanata energetica.

Lungime Segmente
1) Valorile lungimilor segmentelor sunt obţinute din proiecţie în plan.

Punct început	X / Y	Punct sfârşit	X / Y	Lungime segment (** (m)
1	277.453,931 393.417,299	2	277.483,494 393.424,41	30.406

Document care conține date cu caracter personal, protejat de prevederile Regulamentului (UE) nr. 679/2016 și Legii 190/2018

Punct început	X / Y	Punct sfârşit	X / Y	Lungime segment (** (m)
2	277.483,494 393.424,41	3	277.470,917 393.471,467	48.709
3	277.470,917 393.471,467	4	277.470,615 393.472,599	1.172
4	277.470,615 393.472,599	5	277.462,422 393.503,254	31.731
5	277.462,422 393.503,254	6	277.461,485 393.506,758	3.627
6	277.461,485 393.506,758	7	277.362,165 393.533,765	102.926
7	277.362,165 393.533,765	8	277.356,034 393.516,282	18.527
8	277.356,034 393.516,282	9	277.350,545 393.498,574	18.539
9	277.350,545 393.498,574	10	277.339,579 393.463,036	37.192
10	277.339,579 393.463,036	11	277.429,364 393.420,783	99.23
11	277.429,364 393.420,783	1	277.453,931 393.417,299	24.813

** Lungimile segmentelor sunt determinate în planul de proiecţie Stereo 70 şi sunt rotunjite la 1 milimetru.
*** Distanţa dintre puncte este formată din segmente cumulate ce sunt mai mici decât valoarea 1 milimetru.

Document care conține date cu caracter personal, protejat de prevederile Regulamentului (UE) nr. 679/2016 și Legii 190/2018

DATE DESPRE IMOBILUL NR. 2382

Oficiul de Cadastru şi Publicitate Imobiliară CARAS-SEVERIN
Biroul de Cadastru şi Publicitate Imobiliară Oravita

A. Partea I. Descrierea imobilului

Nr. CF vechi:70 Pârvova
Nr. cadastral vechi:-

TEREN Extravilan

Adresa: Jud. Caraș-Severin

Nr. Crt	Nr cadastral Nr. topografic	Suprafaţa* (mp)	Observaţii / Referinţe
A1	30806	13.920	Sector cadastral:14 Teren neimprejmuit;

B. Partea II. Proprietari şi acte

Inscrieri privitoare la dreptul de proprietate şi alte drepturi reale		Referinţe
8482 / 15/04/2024		
Act Notarial nr. 171, din 13/04/2024 emis de BNP Cretu Gheorghe;		
B1	Intabulare, drept de PROPRIETATEdonatie, dobandit prin Conventie, cota actuala 1/1	A1
	1) **LACZKO IOSIF-MIKLOȘ**, căsătorit,bun propriu	

C. Partea III. SARCINI .

Inscrieri privind dezmembramintele dreptului de proprietate, drepturi reale de garanţie şi sarcini	Referinţe
NU SUNT	

Anexa Nr. 1 La Partea I

Teren

Nr cadastral	Suprafaţa (mp)*	Observaţii / Referinţe
30806	13.920	

* Suprafaţa este determinată in planul de proiecţie Stereo 70.

DETALII LINIARE IMOBIL

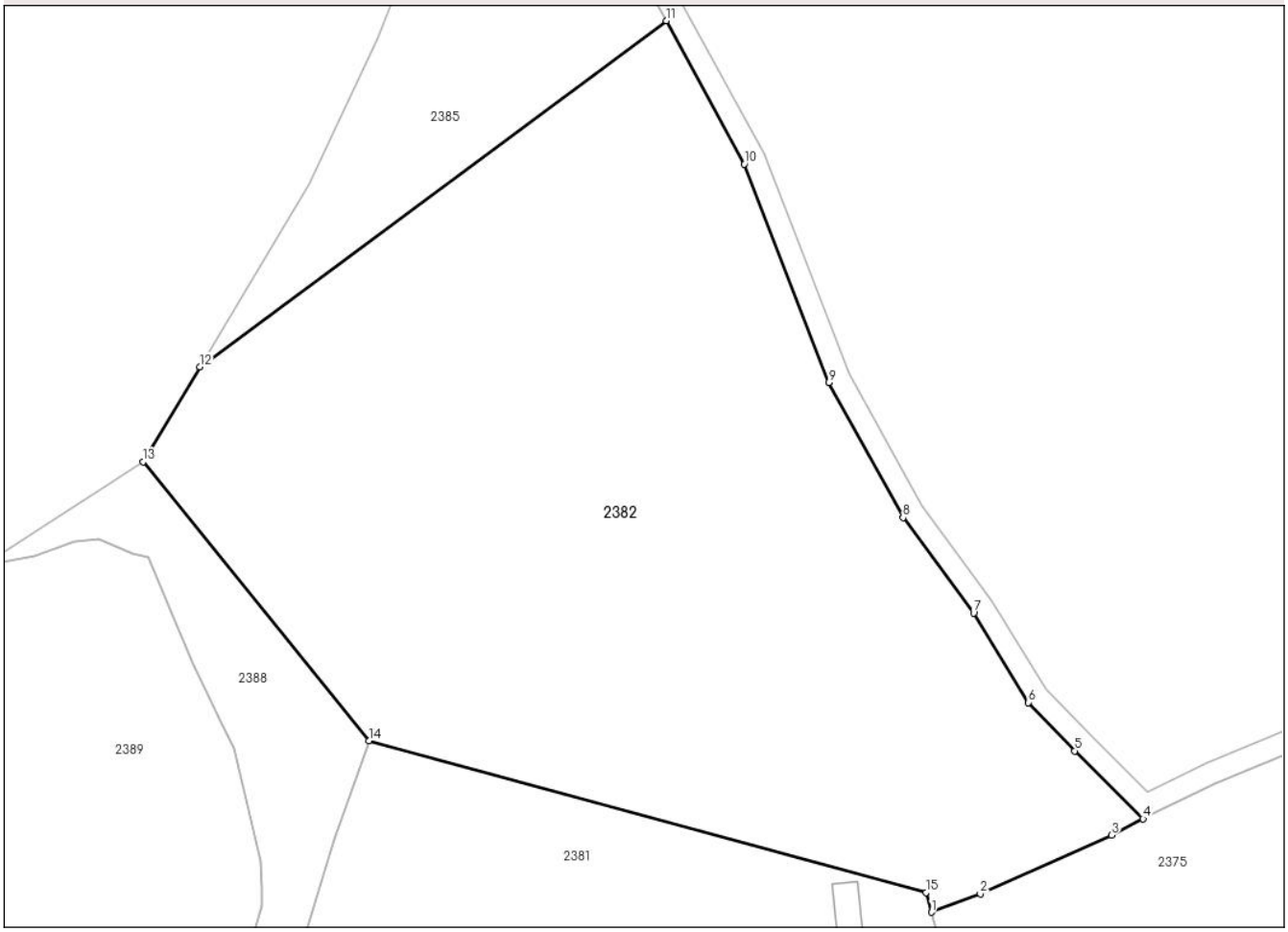

Date referitoare la teren

Crt	Categorie folosință	Intra vilan	Suprafaţa (mp)	Tarla	Parcelă	Nr. topo	Observaţii / Referinţe
1	arabil	NU	13.920	-	-	330	Denumire de loc: Criva (Campu Carasului).

Lungime Segmente
1) Valorile lungimilor segmentelor sunt obţinute din proiecţie în plan.

Punct început	X / Y	Punct sfârşit	X / Y	Lungime segment (** (m)
1	277.462,422 393.503,254	2	277.471,156 393.506,51	9.321
2	277.471,156 393.506,51	3	277.494,526 393.516,954	25.597
3	277.494,526 393.516,954	4	277.500,165 393.519,892	6.359
4	277.500,165 393.519,892	5	277.487,961 393.531,971	17.17
5	277.487,961 393.531,971	6	277.479,73 393.540,582	11.912

Document care conține date cu caracter personal, protejat de prevederile Regulamentului (UE) nr. 679/2016 și Legii 190/2018

Punct început	X / Y	Punct sfârşit	X / Y	Lungime segment (** (m)
6	277.479,73 393.540,582	7	277.469,958 393.556,519	18.694
7	277.469,958 393.556,519	8	277.457,368 393.573,503	21.142
8	277.457,368 393.573,503	9	277.444,188 393.597,591	27.458
9	277.444,188 393.597,591	10	277.429,095 393.636,464	41.7
10	277.429,095 393.636,464	11	277.415,157 393.661,995	29.088
11	277.415,157 393.661,995	12	277.332,003 393.600,346	103.514
12	277.332,003 393.600,346	13	277.321,9 393.583,448	19.688
13	277.321,9 393.583,448	14	277.362,165 393.533,765	63.951
14	277.362,165 393.533,765	15	277.461,485 393.506,758	102.926
15	277.461,485 393.506,758	1	277.462,422 393.503,254	3.627

** Lungimile segmentelor sunt determinate în planul de proiecţie Stereo 70 şi sunt rotunjite la 1 milimetru.
*** Distanţa dintre puncte este formată din segmente cumulate ce sunt mai mici decât valoarea 1 milimetru.

Document care conține date cu caracter personal, protejat de prevederile Regulamentului (UE) nr. 679/2016 și Legii 190/2018

DATE DESPRE IMOBILUL NR. 2383

Oficiul de Cadastru şi Publicitate Imobiliară CARAS-SEVERIN
Biroul de Cadastru şi Publicitate Imobiliară Oravita

A. Partea I. Descrierea imobilului

Nr. CF vechi:1874,1526,649,1345,51 Parvova

TEREN Extravilan

Nr. topografic:324,324/A,324/B Parvova

Adresa: Jud. Caraș-Severin

Nr. Crt	Nr cadastral Nr. topografic	Suprafaţa* (mp)	Observaţii / Referinţe
A1		9.044	Sector cadastral:14 Teren neimprejmuit;

B. Partea II. Proprietari şi acte

Inscrieri privitoare la dreptul de proprietate şi alte drepturi reale		Referinţe
1 / 01/11/2024		
Act Normativ nr. 7, din 24/06/1996 emis de PARLAMENT (lege);		
B1	Intabulare, drept de PROPRIETATE, dobandit prin Lege, cota actuala 1/1	A1
	1) **NEIDENTIFICAT NEIDENTIFICAT**	
2 / 01/11/2024		
Act Normativ nr. 7, din 24/06/1996 emis de PARLAMENT (lege (Adeverinta nr.893/11.12.2024 emisa de Primaria Lapusnicel));		
B2	Se noteaza posesia faptica in favoarea lui	A1
	1) **POPESCU PAULINA**	

C. Partea III. SARCINI .

Inscrieri privind dezmembramintele dreptului de proprietate, drepturi reale de garanţie şi sarcini	Referinţe
NU SUNT	

Document care conține date cu caracter personal, protejat de prevederile Regulamentului (UE) nr. 679/2016 și Legii 190/2018

Anexa Nr. 1 La Partea I

Teren

Nr cadastral	Suprafaţa (mp)*	Observaţii / Referinţe
	9.044	

* Suprafaţa este determinată in planul de proiecţie Stereo 70.

DETALII LINIARE IMOBIL

Date referitoare la teren

Crt	Categorie folosință	Intra vilan	Suprafaţa (mp)	Tarla	Parcelă	Nr. topo	Observaţii / Referinţe
1	fânețe (F) - fânețe împădurite	NU	9.044	-	-	324,324/A, 324/B Parvova	Denumire de loc: Criva (Campu Carasului).

Lungime Segmente
1) Valorile lungimilor segmentelor sunt obţinute din proiecţie în plan.

Punct început	X / Y	Punct sfârşit	X / Y	Lungime segment (** (m)
1	277.417,135 393.330,393	2	277.412,365 393.345,188	15.545
2	277.412,365 393.345,188	3	277.354,606 393.326,479	60.713
3	277.354,606 393.326,479	4	277.364,696 393.291,404	36.497
4	277.364,696 393.291,404	5	277.379,004 393.225,757	67.188

Document care conține date cu caracter personal, protejat de prevederile Regulamentului (UE) nr. 679/2016 și Legii 190/2018

Punct început	X / Y	Punct sfârşit	X / Y	Lungime segment (** (m)
5	277.379,004 393.225,757	6	277.387,625 393.189,86	36.918
6	277.387,625 393.189,86	7	277.422,825 393.200,128	36.668
7	277.422,825 393.200,128	8	277.453,107 393.209,128	31.591
8	277.453,107 393.209,128	1	277.417,135 393.330,393	126.488

** Lungimile segmentelor sunt determinate în planul de proiecţie Stereo 70 şi sunt rotunjite la 1 milimetru.
*** Distanţa dintre puncte este formată din segmente cumulate ce sunt mai mici decât valoarea 1 milimetru.

DATE DESPRE IMOBILUL NR. 2385

Oficiul de Cadastru şi Publicitate Imobiliară CARAS-SEVERIN
Biroul de Cadastru şi Publicitate Imobiliară Oravita

A. Partea I. Descrierea imobilului

TEREN Extravilan

Adresa: Jud. Caraş-Severin

Nr. Crt	Nr cadastral Nr. topografic	Suprafaţa* (mp)	Observaţii / Referinţe
A1		2.811	Sector cadastral:14 Teren neimprejmuit;

B. Partea II. Proprietari şi acte

Inscrieri privitoare la dreptul de proprietate şi alte drepturi reale		Referinţe
1 / 01/11/2024		
Act Normativ nr. 7, din 24/06/1996 emis de PARLAMENT (lege);		
B1	Intabulare, drept de PROPRIETATE, dobandit prin Lege, cota actuala 1/1	A1
	1) **NEIDENTIFICAT NEIDENTIFICAT**	
2 / 01/11/2024		
Act Normativ nr. 7, din 24/06/1996 emis de PARLAMENT (lege (Adeverinta nr.894/11.12.2024 emisa de Primaria Lapusnicel));		
B2	Se noteaza posesia faptica in favoarea lui	A1
	1) **LACZKO IOSIF-MIKLOS**	

C. Partea III. SARCINI .

Inscrieri privind dezmembramintele dreptului de proprietate, drepturi reale de garanţie şi sarcini	Referinţe
NU SUNT	

Document care conține date cu caracter personal, protejat de prevederile Regulamentului (UE) nr. 679/2016 și Legii 190/2018

Anexa Nr. 1 La Partea I

Teren

Nr cadastral	Suprafaţa (mp)*	Observaţii / Referinţe
	2.811	

* Suprafaţa este determinată in planul de proiecţie Stereo 70.

DETALII LINIARE IMOBIL

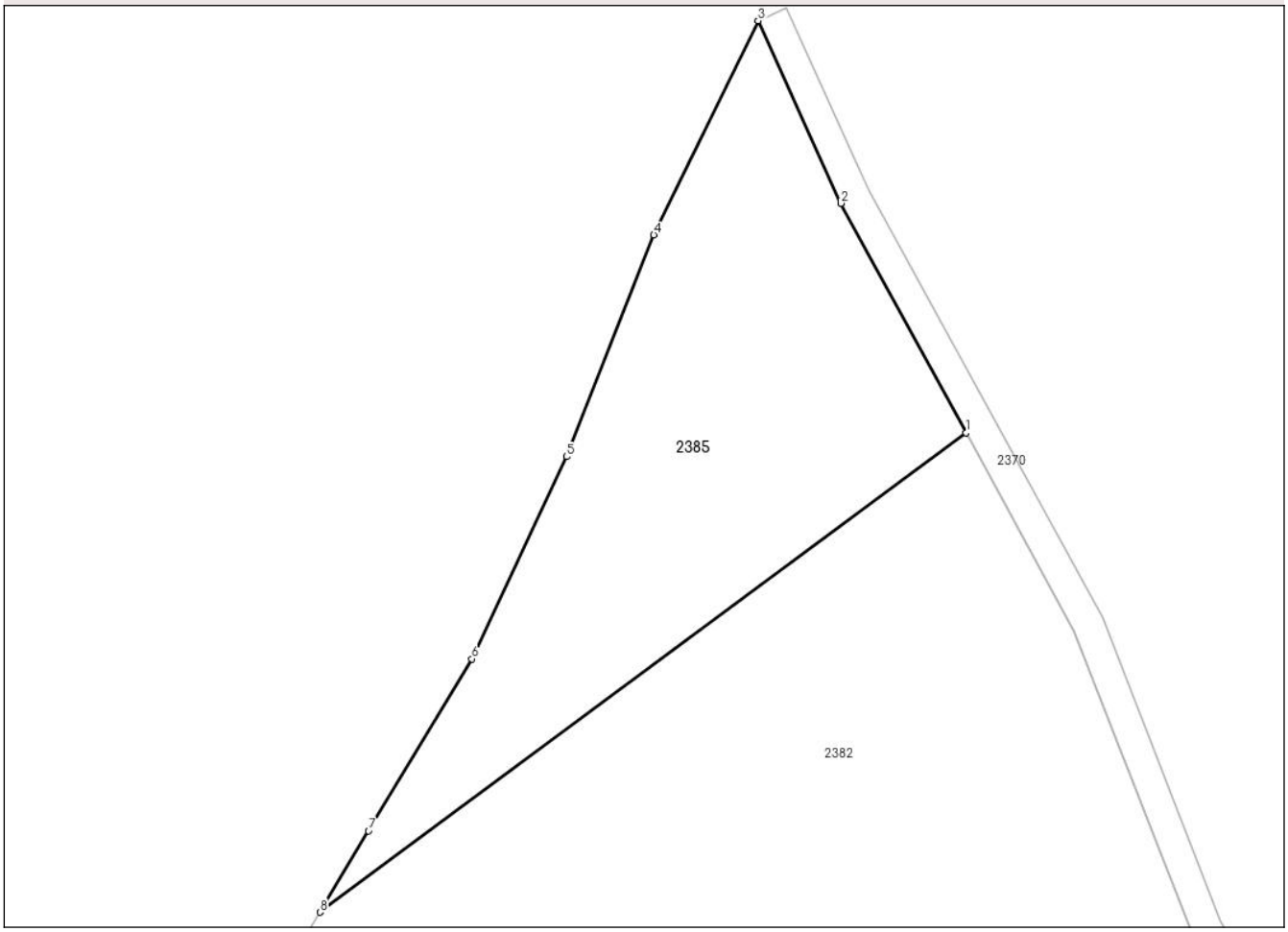

Date referitoare la teren

Crt	Categorie folosinţă	Intra vilan	Suprafaţa (mp)	Tarla	Parcelă	Nr. topo	Observaţii / Referinţe
1	faneata	NU	2.811	-	-	-	Denumire de loc: Criva (Campu Carasului).

Lungime Segmente
1) Valorile lungimilor segmentelor sunt obţinute din proiecţie în plan.

Punct început	X / Y	Punct sfârşit	X / Y	Lungime segment (** (m)
1	277.415,157 393.661,995	2	277.399,059 393.691,482	33.595
2	277.399,059 393.691,482	3	277.388,389 393.714,955	25.784
3	277.388,389 393.714,955	4	277.374,955 393.687,441	30.619
4	277.374,955 393.687,441	5	277.363,726 393.658,914	30.657
5	277.363,726 393.658,914	6	277.351,541 393.632,911	28.716

Document care conține date cu caracter personal, protejat de prevederile Regulamentului (UE) nr. 679/2016 și Legii 190/2018

Punct început	X / Y	Punct sfârşit	X / Y	Lungime segment (** (m)
6	277.351,541 393.632,911	7	277.338,253 393.610,799	25.798
7	277.338,253 393.610,799	8	277.332,003 393.600,346	12.179
8	277.332,003 393.600,346	1	277.415,157 393.661,995	103.514

** Lungimile segmentelor sunt determinate în planul de proiecţie Stereo 70 şi sunt rotunjite la 1 milimetru.
*** Distanţa dintre puncte este formată din segmente cumulate ce sunt mai mici decât valoarea 1 milimetru.

Document care conține date cu caracter personal, protejat de prevederile Regulamentului (UE) nr. 679/2016 și Legii 190/2018

DATE DESPRE IMOBILUL NR. 2386

Oficiul de Cadastru şi Publicitate Imobiliară CARAS-SEVERIN
Biroul de Cadastru şi Publicitate Imobiliară Oravita

A. Partea I. Descrierea imobilului

Nr. CF vechi:1874,1526,649,1345,51 Parvova

TEREN Extravilan

Nr. topografic:324,324/A,324/B Parvova

Adresa: Jud. Caraș-Severin

Nr. Crt	Nr cadastral Nr. topografic	Suprafaţa* (mp)	Observaţii / Referinţe
A1		6.497	Sector cadastral:14 Teren neimprejmuit;

B. Partea II. Proprietari şi acte

Inscrieri privitoare la dreptul de proprietate şi alte drepturi reale		Referinţe
1 / 01/11/2024		
Act Normativ nr. 7, din 24/06/1996 emis de PARLAMENT (lege);		
B1	Intabulare, drept de PROPRIETATE, dobandit prin Lege, cota actuala 1/1	A1
	1) **NEIDENTIFICAT NEIDENTIFICAT**	
2 / 01/11/2024		
Act Normativ nr. 7, din 24/06/1996 emis de PARLAMENT (lege (Adeverinta nr.871/11.12.2024 emisa de Primaria Lapusnicel));		
B2	Se noteaza posesia faptica in favoarea lui	A1
	1) **PAIDOLA ANDREEA-MIHAELA**	

C. Partea III. SARCINI .

Inscrieri privind dezmembramintele dreptului de proprietate, drepturi reale de garanţie şi sarcini	Referinţe
NU SUNT	

Document care conține date cu caracter personal, protejat de prevederile Regulamentului (UE) nr. 679/2016 și Legii 190/2018

Anexa Nr. 1 La Partea I

Teren

Nr cadastral	Suprafaţa (mp)*	Observaţii / Referinţe
	6.497	

* Suprafaţa este determinată in planul de proiecţie Stereo 70.

DETALII LINIARE IMOBIL

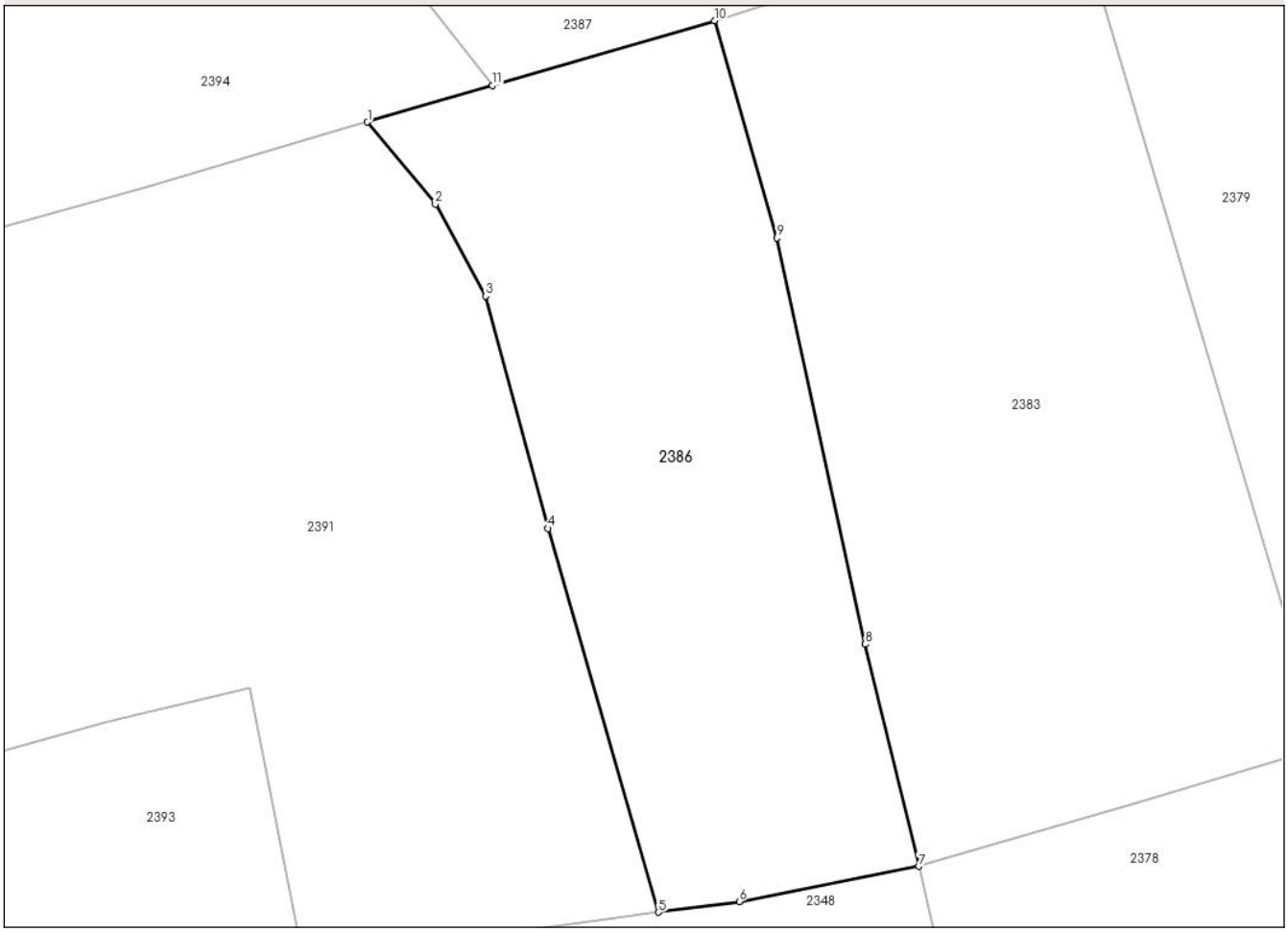

Date referitoare la teren

Crt	Categorie folosință	Intra vilan	Suprafaţa (mp)	Tarla	Parcelă	Nr. topo	Observaţii / Referinţe
1	faneata	NU	6.497	-	-	324,324/A, 324/B Parvova	Denumire de loc: Criva (Campu Carasului).

Lungime Segmente

1) Valorile lungimilor segmentelor sunt obţinute din proiecţie în plan.

Punct început	X / Y	Punct sfârşit	X / Y	Lungime segment (** (m)
1	277.298,472 393.310,104	2	277.309,456 393.296,872	17.196
2	277.309,456 393.296,872	3	277.317,583 393.281,982	16.964
3	277.317,583 393.281,982	4	277.327,699 393.244,457	38.864
4	277.327,699 393.244,457	5	277.345,538 393.182,452	64.52

Document care conține date cu caracter personal, protejat de prevederile Regulamentului (UE) nr. 679/2016 și Legii 190/2018

Punct început	X / Y	Punct sfârşit	X / Y	Lungime segment (** (m)
5	277.345,538 393.182,452	6	277.358,592 393.184,173	13.166
6	277.358,592 393.184,173	7	277.387,625 393.189,86	29.585
7	277.387,625 393.189,86	8	277.379,004 393.225,757	36.918
8	277.379,004 393.225,757	9	277.364,696 393.291,404	67.188
9	277.364,696 393.291,404	10	277.354,606 393.326,479	36.497
10	277.354,606 393.326,479	11	277.318,71 393.316,007	37.393
11	277.318,71 393.316,007	1	277.298,472 393.310,104	21.081

** Lungimile segmentelor sunt determinate în planul de proiecţie Stereo 70 şi sunt rotunjite la 1 milimetru.
*** Distanţa dintre puncte este formată din segmente cumulate ce sunt mai mici decât valoarea 1 milimetru.

Document care conține date cu caracter personal, protejat de prevederile Regulamentului (UE) nr. 679/2016 și Legii 190/2018

DATE DESPRE IMOBILUL NR. 2387

Oficiul de Cadastru şi Publicitate Imobiliară CARAS-SEVERIN
Biroul de Cadastru şi Publicitate Imobiliară Oravita

A. Partea I. Descrierea imobilului

TEREN Extravilan

Adresa: Jud. Caraş-Severin

Nr. Crt	Nr cadastral Nr. topografic	Suprafaţa* (mp)	Observaţii / Referinţe
A1		9.069	Sector cadastral:14 Teren neimprejmuit;

B. Partea II. Proprietari şi acte

Inscrieri privitoare la dreptul de proprietate şi alte drepturi reale		Referinţe
1 / 01/11/2024		
Act Normativ nr. 7, din 24/06/1996 emis de PARLAMENT (lege);		
B1	Inscrierea posesiei, drept de PROPRIETATE, dobandit prin Lege, cota actuala 1/1	A1
	1) **NEIDENTIFICAT NEIDENTIFICAT**	
2 / 01/11/2024		
Act Normativ nr. 7, din 24/06/1996 emis de PARLAMENT (, art.13);		
B2	Se noteaza mentiunea proprietar neidentificat	A1

C. Partea III. SARCINI .

Inscrieri privind dezmembramintele dreptului de proprietate, drepturi reale de garanţie şi sarcini	Referinţe
NU SUNT	

Document care conține date cu caracter personal, protejat de prevederile Regulamentului (UE) nr. 679/2016 și Legii 190/2018

Anexa Nr. 1 La Partea I

Teren

Nr cadastral	Suprafaţa (mp)*	Observaţii / Referinţe
	9.069	

* Suprafaţa este determinată in planul de proiecţie Stereo 70.

DETALII LINIARE IMOBIL

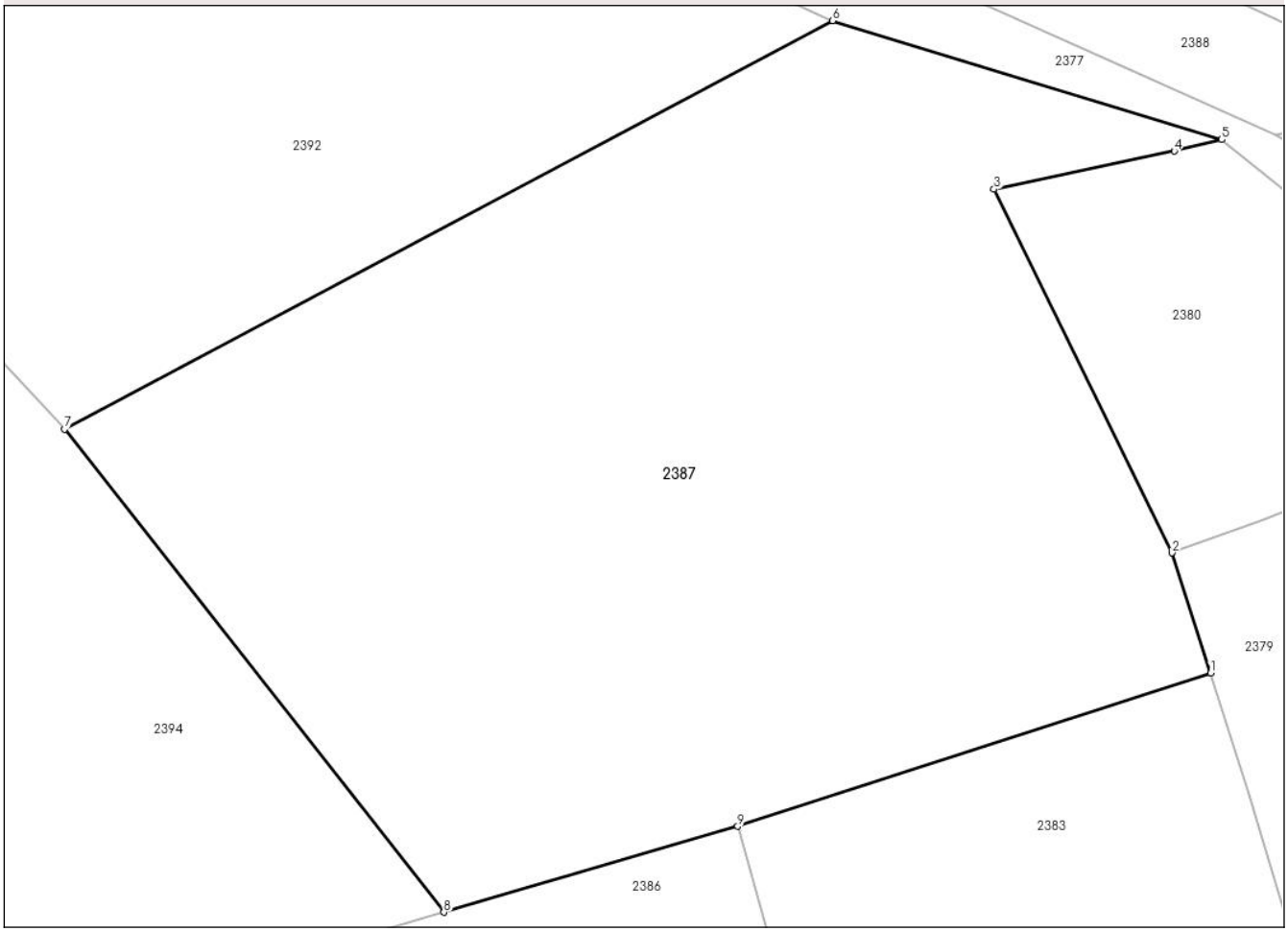

Date referitoare la teren

Crt	Categorie folosință	Intra vilan	Suprafaţa (mp)	Tarla	Parcelă	Nr. topo	Observaţii / Referinţe
1	fânețe (F) - fânețe împădurite	NU	9.069	-	-	-	Denumire de loc: Criva (Campu Carasului).Se identifica cu nr.cad. 1715-partial, plansa 20, conform Planului cadastral scara 1:2880, editia 1873

Lungime Segmente
1) Valorile lungimilor segmentelor sunt obţinute din proiecţie în plan.

Punct început	X / Y	Punct sfârşit	X / Y	Lungime segment (** (m)
1	277.412,365 393.345,188	2	277.407,636 393.359,852	15.408
2	277.407,636 393.359,852	3	277.385,914 393.404,235	49.414
3	277.385,914 393.404,235	4	277.407,943 393.408,884	22.514
4	277.407,943 393.408,884	5	277.413,731 393.410,286	5.956

Document care conține date cu caracter personal, protejat de prevederile Regulamentului (UE) nr. 679/2016 și Legii 190/2018

Punct început	X / Y	Punct sfârşit	X / Y	Lungime segment (** (m)
5	277.413,731 393.410,286	6	277.366,192 393.424,801	49.706
6	277.366,192 393.424,801	7	277.272,352 393.374,951	106.259
7	277.272,352 393.374,951	8	277.318,71 393.316,007	74.989
8	277.318,71 393.316,007	9	277.354,606 393.326,479	37.393
9	277.354,606 393.326,479	1	277.412,365 393.345,188	60.713

** Lungimile segmentelor sunt determinate în planul de proiecţie Stereo 70 şi sunt rotunjite la 1 milimetru.
*** Distanţa dintre puncte este formată din segmente cumulate ce sunt mai mici decât valoarea 1 milimetru.

Document care conține date cu caracter personal, protejat de prevederile Regulamentului (UE) nr. 679/2016 și Legii 190/2018

DATE DESPRE IMOBILUL NR. 2388

Oficiul de Cadastru şi Publicitate Imobiliară CARAS-SEVERIN
Biroul de Cadastru şi Publicitate Imobiliară Oravita

A. Partea I. Descrierea imobilului

TEREN Extravilan

Adresa: Jud. Caraş-Severin

Nr. Crt	Nr cadastral Nr. topografic	Suprafaţa* (mp)	Observaţii / Referinţe
A1		3.429	Sector cadastral:14 Teren neimprejmuit;

B. Partea II. Proprietari şi acte

Inscrieri privitoare la dreptul de proprietate şi alte drepturi reale		Referinţe
1 / 01/11/2024		
Act Normativ nr. 7, din 24/06/1996 emis de PARLAMENT (lege);		
B1	Intabulare, drept de PROPRIETATE, dobandit prin Lege, cota actuala 1/1	A1
	1) **NEIDENTIFICAT NEIDENTIFICAT**	
2 / 01/11/2024		
Act Normativ nr. 7, din 24/06/1996 emis de PARLAMENT (lege (Adeverinta nr.895/11.12.2024 emisa de Primaria Lapusnicel));		
B2	Se noteaza posesia faptica in favoarea lui	A1
	1) **LACZKO IOSIF-MIKLOS**	

C. Partea III. SARCINI .

Inscrieri privind dezmembramintele dreptului de proprietate, drepturi reale de garanţie şi sarcini	Referinţe
NU SUNT	

Document care conține date cu caracter personal, protejat de prevederile Regulamentului (UE) nr. 679/2016 și Legii 190/2018

Anexa Nr. 1 La Partea I

Teren

Nr cadastral	Suprafaţa (mp)*	Observaţii / Referinţe
	3.429	

* Suprafaţa este determinată in planul de proiecţie Stereo 70.

DETALII LINIARE IMOBIL

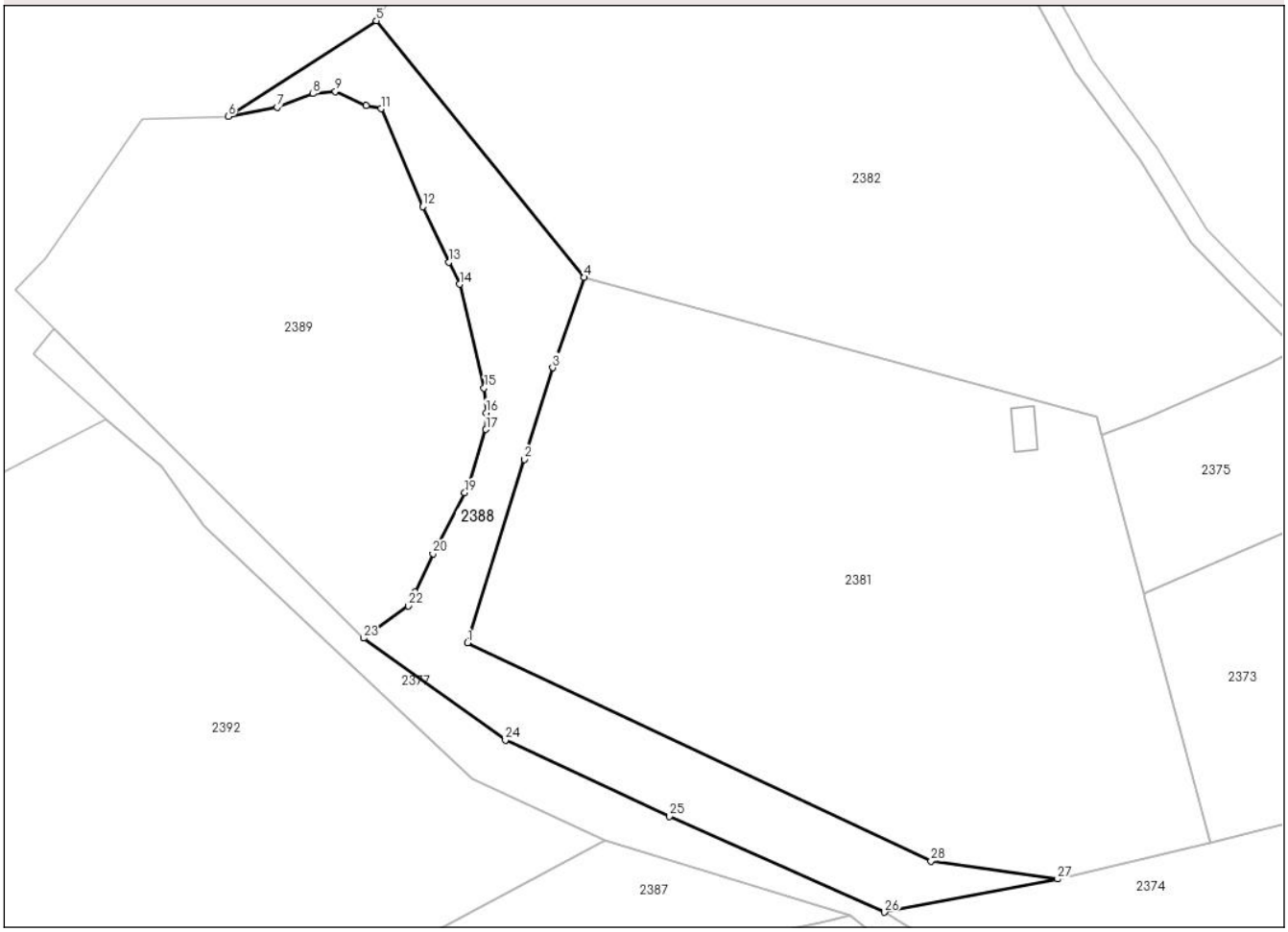

Date referitoare la teren

Crt	Categorie folosință	Intra vilan	Suprafaţa (mp)	Tarla	Parcelă	Nr. topo	Observaţii / Referinţe
1	faneata	NU	3.429	-	-	-	Denumire de loc: Criva (Campu Carasului).Se identifica cu nr.cad. 1717-partial,1716-partial,1714-partial, plansa 20, conform Planului cadastral scara 1:2880, editia 1873

Lungime Segmente

1) Valorile lungimilor segmentelor sunt obţinute din proiecţie în plan.

Punct început	X / Y	Punct sfârşit	X / Y	Lungime segment (** (m)
1	277.339,579 393.463,036	2	277.350,545 393.498,574	37.192
3	277.356,034 393.516,282	4	277.362,165 393.533,765	18.527
5	277.321,9 393.583,448	6	277.293,245 393.564,903	34.133
7	277.302,655 393.566,694	8	277.309,637 393.569,315	7.458

Punct început	X / Y	Punct sfârşit	X / Y	Lungime segment (** (m)
2	277.350,545 393.498,574	3	277.356,034 393.516,282	18.539
4	277.362,165 393.533,765	5	277.321,9 393.583,448	63.951
6	277.293,245 393.564,903	7	277.302,655 393.566,694	9.579
8	277.309,637 393.569,315	9	277.313,959 393.569,772	4.346

Document care conține date cu caracter personal, protejat de prevederile Regulamentului (UE) nr. 679/2016 și Legii 190/2018

Punct început	X / Y	Punct sfârşit	X / Y	Lungime segment (** (m)
9	277.313,959 393.569,772	10	277.319,949 393.567,045	6.581
11	277.322,789 393.566,413	12	277.330,894 393.547,472	20.602
13	277.335,936 393.536,698	14	277.338,015 393.532,429	4.748
15	277.342,797 393.512,362	16	277.343,177 393.507,591	4.786
17	277.343,131 393.504,347	18	277.339,958 393.494,018	10.806
19	277.339,043 393.492,1	20	277.332,856 393.480,297	13.327
21	277.329,357 393.472,91	22	277.328,097 393.470,175	3.011
23	277.319,412 393.463,945	24	277.346,928 393.444,232	33.849
25	277.378,656 393.429,455	26	277.420,34 393.410,892	45.63
27	277.453,931 393.417,299	28	277.429,364 393.420,783	24.813

Punct început	X / Y	Punct sfârşit	X / Y	Lungime segment (** (m)
10	277.319,949 393.567,045	11	277.322,789 393.566,413	2.91
12	277.330,894 393.547,472	13	277.335,936 393.536,698	11.896
14	277.338,015 393.532,429	15	277.342,797 393.512,362	20.63
16	277.343,177 393.507,591	17	277.343,131 393.504,347	3.244
18	277.339,958 393.494,018	19	277.339,043 393.492,1	2.125
20	277.332,856 393.480,297	21	277.329,357 393.472,91	8.173
22	277.328,097 393.470,175	23	277.319,412 393.463,945	10.689
24	277.346,928 393.444,232	25	277.378,656 393.429,455	35.001
26	277.420,34 393.410,892	27	277.453,931 393.417,299	34.197
28	277.429,364 393.420,783	1	277.339,579 393.463,036	99.23

** Lungimile segmentelor sunt determinate în planul de proiecţie Stereo 70 şi sunt rotunjite la 1 milimetru.
*** Distanţa dintre puncte este formată din segmente cumulate ce sunt mai mici decât valoarea 1 milimetru.

Document care conține date cu caracter personal, protejat de prevederile Regulamentului (UE) nr. 679/2016 și Legii 190/2018

DATE DESPRE IMOBILUL NR. 2389

Oficiul de Cadastru şi Publicitate Imobiliară CARAS-SEVERIN
Biroul de Cadastru şi Publicitate Imobiliară Oravita

A. Partea I. Descrierea imobilului

TEREN Extravilan

Adresa: Jud. Caraş-Severin

Nr. Crt	Nr cadastral Nr. topografic	Suprafaţa* (mp)	Observaţii / Referinţe
A1		5.740	Sector cadastral:14 Teren neimprejmuit;

B. Partea II. Proprietari şi acte

Inscrieri privitoare la dreptul de proprietate şi alte drepturi reale		Referinţe
1 / 01/11/2024		
Act Normativ nr. 7, din 24/06/1996 emis de PARLAMENT (lege);		
B1	Intabulare, drept de PROPRIETATE, dobandit prin Lege, cota actuala 1/1	A1
	1) **NEIDENTIFICAT NEIDENTIFICAT**	
2 / 01/11/2024		
Act Normativ nr. 7, din 24/06/1996 emis de PARLAMENT (lege (Adeverinta nr.910/11.12.2024 emisa de Primaria Lapusnicel));		
B2	Se noteaza posesia faptica in favoarea lui	A1
	1) **ROSTESCU ELISABETA**	

C. Partea III. SARCINI .

Inscrieri privind dezmembramintele dreptului de proprietate, drepturi reale de garanţie şi sarcini	Referinţe
NU SUNT	

Document care conține date cu caracter personal, protejat de prevederile Regulamentului (UE) nr. 679/2016 și Legii 190/2018

Anexa Nr. 1 La Partea I

Teren

Nr cadastral	Suprafaţa (mp)*	Observaţii / Referinţe
	5.740	

* Suprafaţa este determinată in planul de proiecţie Stereo 70.

DETALII LINIARE IMOBIL

Date referitoare la teren

Crt	Categorie folosinţă	Intra vilan	Suprafaţa (mp)	Tarla	Parcelă	Nr. topo	Observaţii / Referinţe
1	faneata	NU	5.740	-	-	-	Denumire de loc: Criva (Campu Carasului).Se identifica cu nr.cad. 1716-partial,1718-partial,1714-partial, 1753-partial, plansa 20, conform Planului cadastral scara 1:2880, editia 1873

Lungime Segmente

1) Valorile lungimilor segmentelor sunt obţinute din proiecţie în plan.

Punct început	X / Y	Punct sfârşit	X / Y	Lungime segment (** (m)
1	277.319,412 393.463,945	2	277.328,097 393.470,175	10.689
3	277.329,357 393.472,91	4	277.332,856 393.480,297	8.173
5	277.339,043 393.492,1	6	277.339,958 393.494,018	2.125

Punct început	X / Y	Punct sfârşit	X / Y	Lungime segment (** (m)
2	277.328,097 393.470,175	3	277.329,357 393.472,91	3.011
4	277.332,856 393.480,297	5	277.339,043 393.492,1	13.327
6	277.339,958 393.494,018	7	277.343,131 393.504,347	10.806

Document care conține date cu caracter personal, protejat de prevederile Regulamentului (UE) nr. 679/2016 și Legii 190/2018

Punct început	X / Y	Punct sfârşit	X / Y	Lungime segment (** (m)
7	277.343,131 393.504,347	8	277.343,177 393.507,591	3.244
9	277.342,797 393.512,362	10	277.338,015 393.532,429	20.63
11	277.335,936 393.536,698	12	277.330,894 393.547,472	11.896
13	277.322,789 393.566,413	14	277.319,949 393.567,045	2.91
15	277.313,959 393.569,772	16	277.309,637 393.569,315	4.346
17	277.302,655 393.566,694	18	277.293,245 393.564,903	9.579
19	277.276,607 393.564,46	20	277.257,835 393.537,431	32.909
21	277.251,985 393.531,373	22	277.259,557 393.523,8	10.709

Punct început	X / Y	Punct sfârşit	X / Y	Lungime segment (** (m)
8	277.343,177 393.507,591	9	277.342,797 393.512,362	4.786
10	277.338,015 393.532,429	11	277.335,936 393.536,698	4.748
12	277.330,894 393.547,472	13	277.322,789 393.566,413	20.602
14	277.319,949 393.567,045	15	277.313,959 393.569,772	6.581
16	277.309,637 393.569,315	17	277.302,655 393.566,694	7.458
18	277.293,245 393.564,903	19	277.276,607 393.564,46	16.644
20	277.257,835 393.537,431	21	277.251,985 393.531,373	8.422
22	277.259,557 393.523,8	1	277.319,412 393.463,945	84.648

** Lungimile segmentelor sunt determinate în planul de proiecţie Stereo 70 şi sunt rotunjite la 1 milimetru.
*** Distanţa dintre puncte este formată din segmente cumulate ce sunt mai mici decât valoarea 1 milimetru.

Document care conține date cu caracter personal, protejat de prevederile Regulamentului (UE) nr. 679/2016 și Legii 190/2018

DATE DESPRE IMOBILUL NR. 2390

Oficiul de Cadastru şi Publicitate Imobiliară CARAS-SEVERIN
Biroul de Cadastru şi Publicitate Imobiliară Oravita

A. Partea I. Descrierea imobilului

Nr. CF vechi:1258,451,452,210 Parvova partial

TEREN Extravilan

Nr. topografic:325 Parvova partial

Adresa: Jud. Caraș-Severin

Nr. Crt	Nr cadastral Nr. topografic	Suprafaţa* (mp)	Observaţii / Referinţe
A1		4.393	Sector cadastral:14 Teren neimprejmuit;

B. Partea II. Proprietari şi acte

Inscrieri privitoare la dreptul de proprietate şi alte drepturi reale		Referinţe
1 / 01/11/2024		
Act Normativ nr. 7, din 24/06/1996 emis de PARLAMENT (lege);		
B1	Intabulare, drept de PROPRIETATE, dobandit prin Lege, cota actuala 1/1	A1
	1) **NEIDENTIFICAT NEIDENTIFICAT**	
2 / 01/11/2024		
Act Normativ nr. 7, din 24/06/1996 emis de PARLAMENT (lege (Adeverinta nr.876/11.12.2024 emisa de Primaria Lapusnicel));		
B2	Se noteaza posesia faptica in favoarea lui	A1
	1) **PAIDOLA IOSIF-PETRU**	

C. Partea III. SARCINI .

Inscrieri privind dezmembramintele dreptului de proprietate, drepturi reale de garanţie şi sarcini	Referinţe
NU SUNT	

Document care conține date cu caracter personal, protejat de prevederile Regulamentului (UE) nr. 679/2016 și Legii 190/2018

Anexa Nr. 1 La Partea I

Teren

Nr cadastral	Suprafaţa (mp)*	Observaţii / Referinţe
	4.393	

* Suprafaţa este determinată in planul de proiecţie Stereo 70.

DETALII LINIARE IMOBIL

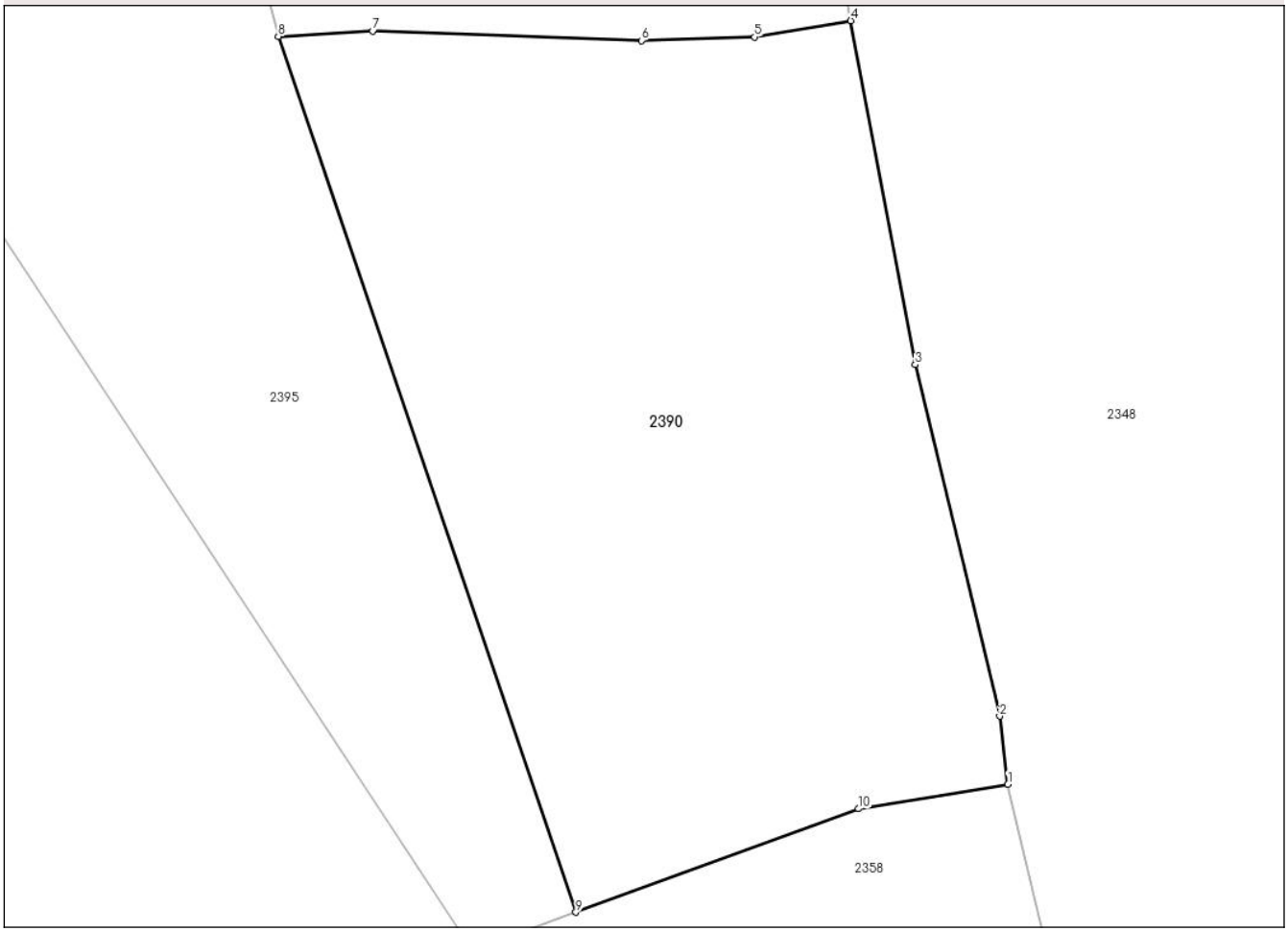

Date referitoare la teren

Crt	Categorie folosinţă	Intra vilan	Suprafaţa (mp)	Tarla	Parcelă	Nr. topo	Observaţii / Referinţe
1	fânețe (F) - fânețe împădurite	NU	4.393	-	-	325 Parvova partial	Denumire de loc: Criva (Campu Carasului).

Lungime Segmente
1) Valorile lungimilor segmentelor sunt obţinute din proiecţie în plan.

Punct început	X / Y	Punct sfârşit	X / Y	Lungime segment (** (m)
1	277.314,862 393.043,245	2	277.314,016 393.050,206	7.012
2	277.314,016 393.050,206	3	277.305,367 393.086,183	37.002
3	277.305,367 393.086,183	4	277.298,767 393.121,382	35.812
4	277.298,767 393.121,382	5	277.288,932 393.119,71	9.976

Document care conține date cu caracter personal, protejat de prevederile Regulamentului (UE) nr. 679/2016 și Legii 190/2018

Punct început	X / Y	Punct sfârşit	X / Y	Lungime segment (** (m)
5	277.288,932 393.119,71	6	277.277,336 393.119,346	11.602
6	277.277,336 393.119,346	7	277.249,812 393.120,336	27.542
7	277.249,812 393.120,336	8	277.240,125 393.119,789	9.702
8	277.240,125 393.119,789	9	277.270,598 393.030,161	94.667
9	277.270,598 393.030,161	10	277.299,57 393.040,743	30.844
10	277.299,57 393.040,743	1	277.314,862 393.043,245	15.495

** Lungimile segmentelor sunt determinate în planul de proiecţie Stereo 70 şi sunt rotunjite la 1 milimetru.
*** Distanţa dintre puncte este formată din segmente cumulate ce sunt mai mici decât valoarea 1 milimetru.

Document care conține date cu caracter personal, protejat de prevederile Regulamentului (UE) nr. 679/2016 și Legii 190/2018

DATE DESPRE IMOBILUL NR. 2391

Oficiul de Cadastru şi Publicitate Imobiliară CARAS-SEVERIN
Biroul de Cadastru şi Publicitate Imobiliară Oravita

A. Partea I. Descrierea imobilului

Nr. CF vechi:1258,451,452,210 Parvova partial

TEREN Extravilan

Nr. topografic:325 Parvova partial

Adresa: Jud. Caraș-Severin

Nr. Crt	Nr cadastral Nr. topografic	Suprafaţa* (mp)	Observaţii / Referinţe
A1		11.721	Sector cadastral:14 Teren neimprejmuit;

B. Partea II. Proprietari şi acte

Inscrieri privitoare la dreptul de proprietate şi alte drepturi reale		Referinţe
1 / 01/11/2024		
Act Normativ nr. 7, din 24/06/1996 emis de PARLAMENT (lege);		
B1	Intabulare, drept de PROPRIETATE, dobandit prin Lege, cota actuala 1/1	A1
	1) **NEIDENTIFICAT NEIDENTIFICAT**	
2 / 01/11/2024		
Act Normativ nr. 7, din 24/06/1996 emis de PARLAMENT (lege (Adeverinta nr.827/11.12.2024 emisa de Primaria Lapusnicel));		
B2	Se noteaza posesia faptica in favoarea lui	A1
	1) **TUNEA IORDAN**	

C. Partea III. SARCINI .

Inscrieri privind dezmembramintele dreptului de proprietate, drepturi reale de garanţie şi sarcini	Referinţe
NU SUNT	

Document care conține date cu caracter personal, protejat de prevederile Regulamentului (UE) nr. 679/2016 și Legii 190/2018

Anexa Nr. 1 La Partea I

Teren

Nr cadastral	Suprafaţa (mp)*	Observaţii / Referinţe
	11.721	

* Suprafaţa este determinată in planul de proiecţie Stereo 70.

DETALII LINIARE IMOBIL

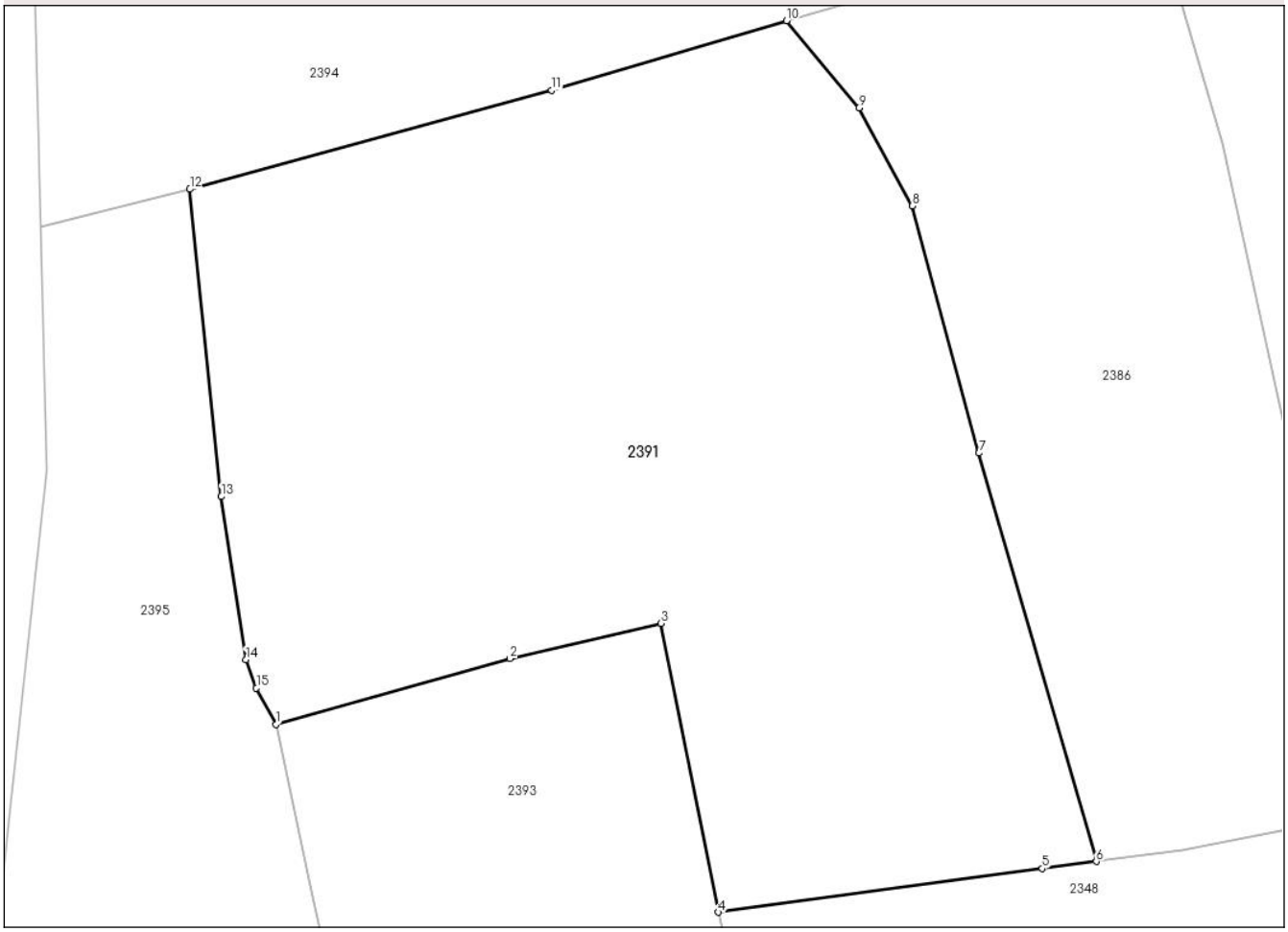

Date referitoare la teren

Crt	Categorie folosință	Intra vilan	Suprafaţa (mp)	Tarla	Parcelă	Nr. topo	Observaţii / Referinţe
1	faneata	NU	11.721	-	-	325 Parvova partial	Denumire de loc: Criva (Campu Carasului).

Lungime Segmente

1) Valorile lungimilor segmentelor sunt obţinute din proiecţie în plan.

Punct început	X / Y	Punct sfârşit	X / Y	Lungime segment (** (m)
1	277.220,828 393.203,26	2	277.256,412 393.213,272	36.966
2	277.256,412 393.213,272	3	277.279,377 393.218,598	23.575
3	277.279,377 393.218,598	4	277.288,115 393.174,754	44.706
4	277.288,115 393.174,754	5	277.337,338 393.181,372	49.666
5	277.337,338 393.181,372	6	277.345,538 393.182,452	8.271

Document care conține date cu caracter personal, protejat de prevederile Regulamentului (UE) nr. 679/2016 și Legii 190/2018

Punct început	X / Y	Punct sfârşit	X / Y	Lungime segment (** (m)
6	277.345,538 393.182,452	7	277.327,699 393.244,457	64.52
7	277.327,699 393.244,457	8	277.317,583 393.281,982	38.864
8	277.317,583 393.281,982	9	277.309,456 393.296,872	16.964
9	277.309,456 393.296,872	10	277.298,472 393.310,104	17.196
10	277.298,472 393.310,104	11	277.262,77 393.299,531	37.235
11	277.262,77 393.299,531	12	277.207,772 393.284,522	57.009
12	277.207,772 393.284,522	13	277.212,54 393.237,861	46.903
13	277.212,54 393.237,861	14	277.216,292 393.213,084	25.059
14	277.216,292 393.213,084	15	277.217,879 393.208,783	4.585
15	277.217,879 393.208,783	1	277.220,828 393.203,26	6.261

** Lungimile segmentelor sunt determinate în planul de proiecţie Stereo 70 şi sunt rotunjite la 1 milimetru.
*** Distanţa dintre puncte este formată din segmente cumulate ce sunt mai mici decât valoarea 1 milimetru.

Document care conține date cu caracter personal, protejat de prevederile Regulamentului (UE) nr. 679/2016 și Legii 190/2018

DATE DESPRE IMOBILUL NR. 2392

Oficiul de Cadastru şi Publicitate Imobiliară CARAS-SEVERIN
Biroul de Cadastru şi Publicitate Imobiliară Oravita

A. Partea I. Descrierea imobilului

TEREN Extravilan

Adresa: Jud. Caraş-Severin

Nr. Crt	Nr cadastral Nr. topografic	Suprafaţa* (mp)	Observaţii / Referinţe
A1		11.063	Sector cadastral:14 Teren neimprejmuit;

B. Partea II. Proprietari şi acte

Inscrieri privitoare la dreptul de proprietate şi alte drepturi reale		Referinţe
1 / 01/11/2024		
Act Normativ nr. 7, din 24/06/1996 emis de PARLAMENT (lege);		
B1	Intabulare, drept de PROPRIETATE, dobandit prin Lege, cota actuala 1/1	A1
	1) **NEIDENTIFICAT NEIDENTIFICAT**	
2 / 01/11/2024		
Act Normativ nr. 7, din 24/06/1996 emis de PARLAMENT (lege (Adeverinta nr.904/11.12.2024 emisa de Primaria Lapusnicel));		
B2	Se noteaza posesia faptica in favoarea lui	A1
	1) **LOVIN VARVARA** 2) **LOVIN IOAN**	

C. Partea III. SARCINI .

Inscrieri privind dezmembramintele dreptului de proprietate, drepturi reale de garanţie şi sarcini	Referinţe
NU SUNT	

Anexa Nr. 1 La Partea I

Teren

Nr cadastral	Suprafaţa (mp)*	Observaţii / Referinţe
	11.063	

* Suprafaţa este determinată in planul de proiecţie Stereo 70.

DETALII LINIARE IMOBIL

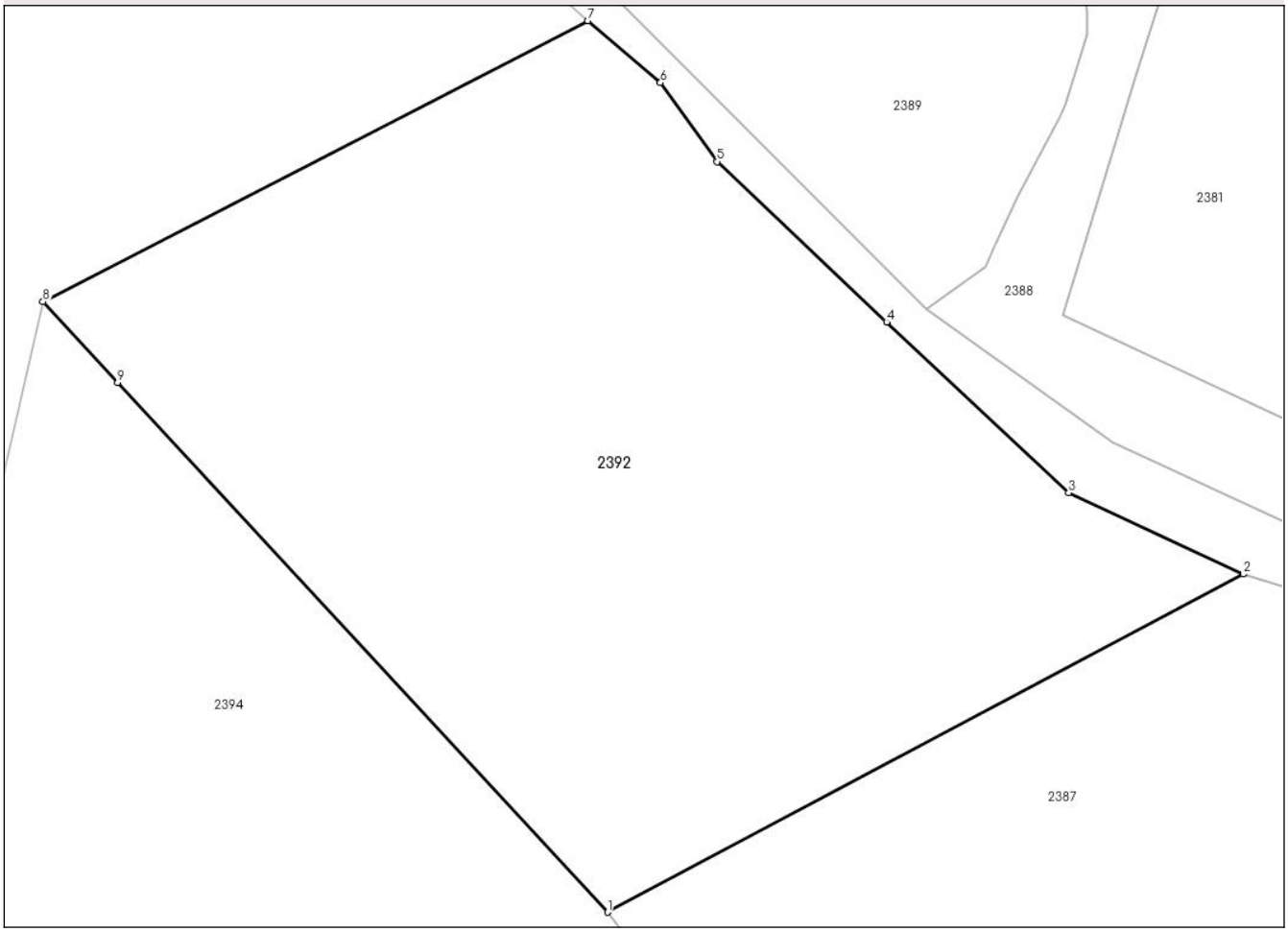

Date referitoare la teren

Crt	Categorie folosință	Intra vilan	Suprafaţa (mp)	Tarla	Parcelă	Nr. topo	Observaţii / Referinţe
1	padure	NU	11.063	-	-	-	Denumire de loc: Criva (Campu Carasului).Se identifica cu nr.cad. 1715-partial,1722-partial, plansa 20, conform Planului cadastral scara 1: 2880, editia 1873

Lungime Segmente

1) Valorile lungimilor segmentelor sunt obţinute din proiecţie în plan.

Punct început	X / Y	Punct sfârşit	X / Y	Lungime segment (** (m)
1	277.272,352 393.374,951	2	277.366,192 393.424,801	106.259
2	277.366,192 393.424,801	3	277.340,438 393.436,786	28.406
3	277.340,438 393.436,786	4	277.313,55 393.461,992	36.855
4	277.313,55 393.461,992	5	277.288,536 393.485,621	34.409

Document care conține date cu caracter personal, protejat de prevederile Regulamentului (UE) nr. 679/2016 și Legii 190/2018

Punct început	X / Y	Punct sfârşit	X / Y	Lungime segment (** (m)
5	277.288,536 393.485,621	6	277.280,181 393.497,266	14.332
6	277.280,181 393.497,266	7	277.269,48 393.506,396	14.066
7	277.269,48 393.506,396	8	277.189,027 393.464,949	90.502
8	277.189,027 393.464,949	9	277.200,029 393.453,066	16.194
9	277.200,029 393.453,066	1	277.272,352 393.374,951	106.455

** Lungimile segmentelor sunt determinate în planul de proiecţie Stereo 70 şi sunt rotunjite la 1 milimetru.
*** Distanţa dintre puncte este formată din segmente cumulate ce sunt mai mici decât valoarea 1 milimetru.

Document care conține date cu caracter personal, protejat de prevederile Regulamentului (UE) nr. 679/2016 și Legii 190/2018

DATE DESPRE IMOBILUL NR. 2393

Oficiul de Cadastru şi Publicitate Imobiliară CARAS-SEVERIN
Biroul de Cadastru şi Publicitate Imobiliară Oravita

A. Partea I. Descrierea imobilului

Nr. CF vechi:1258,451,452,210 Parvova partial

TEREN Extravilan

Nr. topografic:325 Parvova partial

Adresa: Jud. Caraș-Severin

Nr. Crt	Nr cadastral Nr. topografic	Suprafaţa* (mp)	Observaţii / Referinţe
A1		5.576	Sector cadastral:14 Teren neimprejmuit;

B. Partea II. Proprietari şi acte

Inscrieri privitoare la dreptul de proprietate şi alte drepturi reale		Referinţe
1 / 01/11/2024		
Act Normativ nr. 7, din 24/06/1996 emis de PARLAMENT (lege);		
B1	Intabulare, drept de PROPRIETATE, dobandit prin Lege, cota actuala 1/1	A1
	1) **NEIDENTIFICAT NEIDENTIFICAT**	
2 / 01/11/2024		
Act Normativ nr. 7, din 24/06/1996 emis de PARLAMENT (lege (Adeverinta nr.907/11.12.2024 emisa de Primaria Lapusnicel));		
B2	Se noteaza posesia faptica in favoarea lui	A1
	1) **TUNEA MIHAIL**	

C. Partea III. SARCINI .

Inscrieri privind dezmembramintele dreptului de proprietate, drepturi reale de garanţie şi sarcini	Referinţe
NU SUNT	

Document care conține date cu caracter personal, protejat de prevederile Regulamentului (UE) nr. 679/2016 și Legii 190/2018

Anexa Nr. 1 La Partea I

Teren

Nr cadastral	Suprafaţa (mp)*	Observaţii / Referinţe
	5.576	

* Suprafaţa este determinată in planul de proiecţie Stereo 70.

DETALII LINIARE IMOBIL

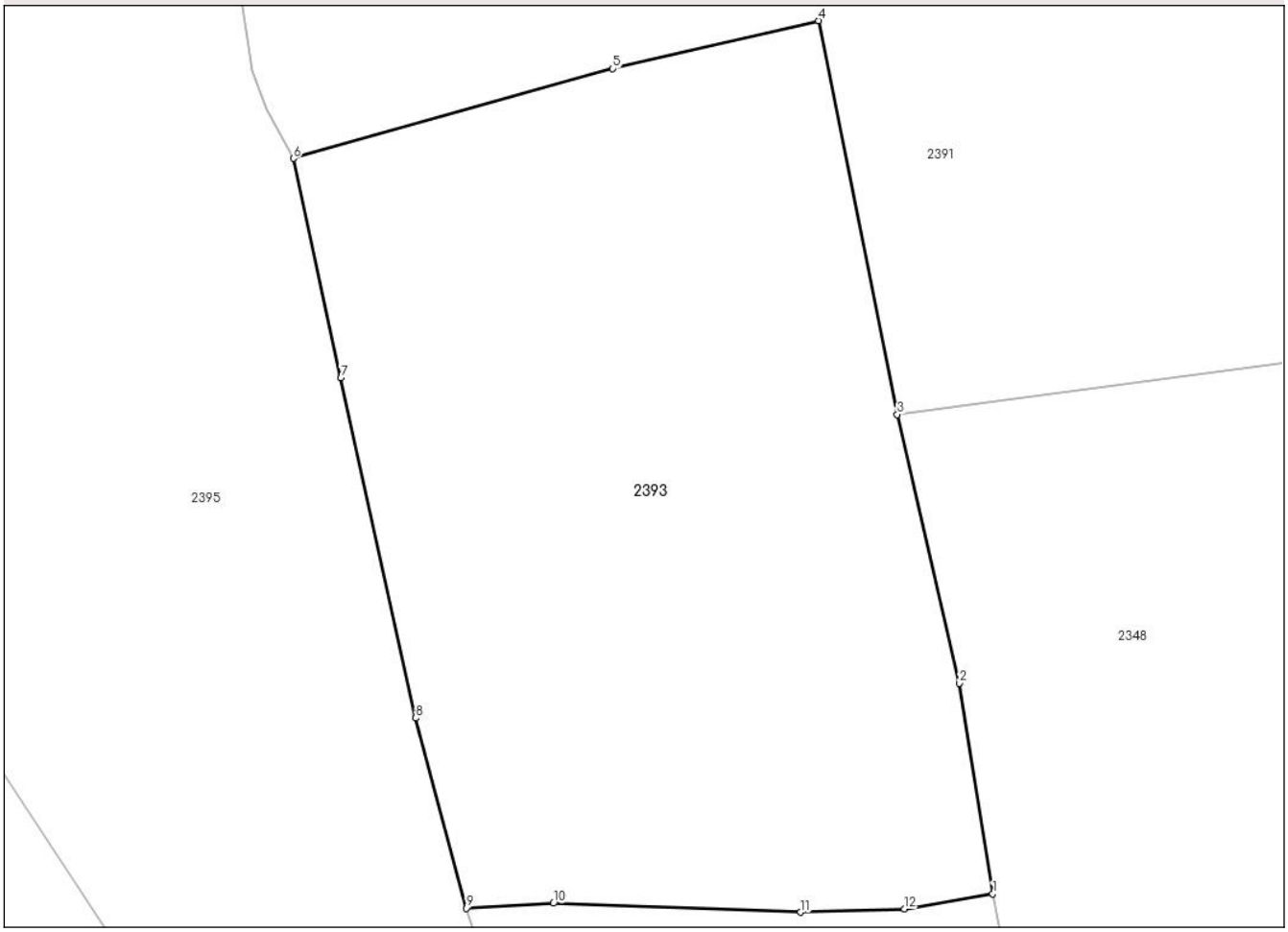

Date referitoare la teren

Crt	Categorie folosință	Intra vilan	Suprafaţa (mp)	Tarla	Parcelă	Nr. topo	Observaţii / Referinţe
1	fânețe (F) - fânețe împădurite	NU	5.576	-	-	325 Parvova partial	Denumire de loc: Criva (Campu Carasului).

Lungime Segmente
1) Valorile lungimilor segmentelor sunt obţinute din proiecţie în plan.

Punct început	X / Y	Punct sfârşit	X / Y	Lungime segment (** (m)
1	277.298,767 393.121,382	2	277.295,047 393.144,841	23.752
2	277.295,047 393.144,841	3	277.288,115 393.174,754	30.705
3	277.288,115 393.174,754	4	277.279,377 393.218,598	44.706
4	277.279,377 393.218,598	5	277.256,412 393.213,272	23.575

Document care conține date cu caracter personal, protejat de prevederile Regulamentului (UE) nr. 679/2016 și Legii 190/2018

Punct început	X / Y	Punct sfârşit	X / Y	Lungime segment (** (m)
5	277.256,412 393.213,272	6	277.220,828 393.203,26	36.966
6	277.220,828 393.203,26	7	277.226,121 393.178,818	25.008
7	277.226,121 393.178,818	8	277.234,444 393.140,96	38.763
8	277.234,444 393.140,96	9	277.240,125 393.119,789	21.919
9	277.240,125 393.119,789	10	277.249,812 393.120,336	9.702
10	277.249,812 393.120,336	11	277.277,336 393.119,346	27.542
11	277.277,336 393.119,346	12	277.288,932 393.119,71	11.602
12	277.288,932 393.119,71	1	277.298,767 393.121,382	9.976

** Lungimile segmentelor sunt determinate în planul de proiecţie Stereo 70 şi sunt rotunjite la 1 milimetru.
*** Distanţa dintre puncte este formată din segmente cumulate ce sunt mai mici decât valoarea 1 milimetru.

Document care conține date cu caracter personal, protejat de prevederile Regulamentului (UE) nr. 679/2016 și Legii 190/2018

DATE DESPRE IMOBILUL NR. 2394

Oficiul de Cadastru şi Publicitate Imobiliară CARAS-SEVERIN
Biroul de Cadastru şi Publicitate Imobiliară Oravita

A. Partea I. Descrierea imobilului

Nr. CF vechi:1566,70 Parvova partial
Nr. topografic:330 Parvova partial

TEREN Extravilan

Adresa: Jud. Caraș-Severin

Nr. Crt	Nr cadastral Nr. topografic	Suprafaţa* (mp)	Observaţii / Referinţe
A1		13.463	Sector cadastral:14 Teren neimprejmuit;

B. Partea II. Proprietari şi acte

Inscrieri privitoare la dreptul de proprietate şi alte drepturi reale		Referinţe
1 / 01/11/2024		
Act Normativ nr. 7, din 24/06/1996 emis de PARLAMENT (lege);		
B1	Intabulare, drept de PROPRIETATE, dobandit prin Lege, cota actuala 1/1	A1
	1) **NEIDENTIFICAT NEIDENTIFICAT**	
2 / 01/11/2024		
Act Normativ nr. 7, din 24/06/1996 emis de PARLAMENT (lege (Adeverinta nr.853/11.12.2024 emisa de Primaria Lapusnicel));		
B2	Se noteaza posesia faptica in favoarea lui	A1
	1) **POPESCU PAULINA**	

C. Partea III. SARCINI .

Inscrieri privind dezmembramintele dreptului de proprietate, drepturi reale de garanţie şi sarcini	Referinţe
NU SUNT	

Anexa Nr. 1 La Partea I

Teren

Nr cadastral	Suprafaţa (mp)*	Observaţii / Referinţe
	13.463	

* Suprafaţa este determinată in planul de proiecţie Stereo 70.

DETALII LINIARE IMOBIL

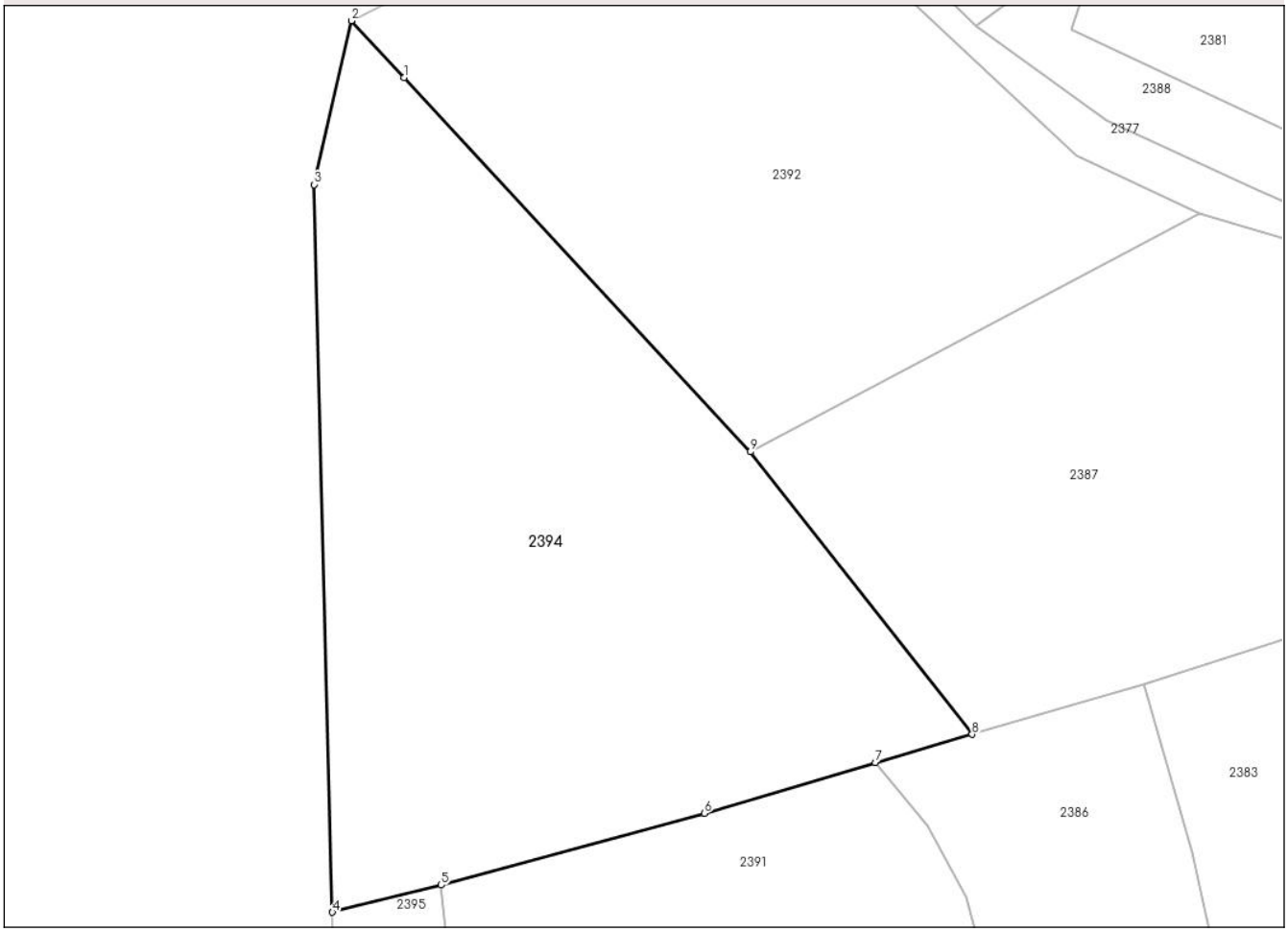

Date referitoare la teren

Crt	Categorie folosință	Intra vilan	Suprafaţa (mp)	Tarla	Parcelă	Nr. topo	Observaţii / Referinţe
1	fânețe (F) - fânețe împădurite	NU	13.463	-	-	330 Parvova partial	Denumire de loc: Criva (Campu Carasului).

Lungime Segmente
1) Valorile lungimilor segmentelor sunt obţinute din proiecţie în plan.

Punct început	X / Y	Punct sfârşit	X / Y	Lungime segment (** (m)
1	277.200,029 393.453,066	2	277.189,027 393.464,949	16.194
2	277.189,027 393.464,949	3	277.181,239 393.430,74	35.085
3	277.181,239 393.430,74	4	277.185,068 393.278,876	151.911
4	277.185,068 393.278,876	5	277.207,772 393.284,522	23.396

Document care conține date cu caracter personal, protejat de prevederile Regulamentului (UE) nr. 679/2016 și Legii 190/2018

Punct început	X / Y	Punct sfârşit	X / Y	Lungime segment (** (m)
5	277.207,772 393.284,522	6	277.262,77 393.299,531	57.009
6	277.262,77 393.299,531	7	277.298,472 393.310,104	37.235
7	277.298,472 393.310,104	8	277.318,71 393.316,007	21.081
8	277.318,71 393.316,007	9	277.272,352 393.374,951	74.989
9	277.272,352 393.374,951	1	277.200,029 393.453,066	106.455

** Lungimile segmentelor sunt determinate în planul de proiecţie Stereo 70 şi sunt rotunjite la 1 milimetru.
*** Distanţa dintre puncte este formată din segmente cumulate ce sunt mai mici decât valoarea 1 milimetru.

Document care conține date cu caracter personal, protejat de prevederile Regulamentului (UE) nr. 679/2016 și Legii 190/2018

DATE DESPRE IMOBILUL NR. 2395

Oficiul de Cadastru şi Publicitate Imobiliară CARAS-SEVERIN
Biroul de Cadastru şi Publicitate Imobiliară Oravita

A. Partea I. Descrierea imobilului

Nr. CF vechi:1822,309,1727,672,1589
Parvova partial
Nr. topografic:326 Parvova partial

TEREN Extravilan

Adresa: Jud. Caraș-Severin

Nr. Crt	Nr cadastral Nr. topografic	Suprafaţa* (mp)	Observaţii / Referinţe
A1		8.645	Sector cadastral:14 Teren neimprejmuit;

B. Partea II. Proprietari şi acte

Inscrieri privitoare la dreptul de proprietate şi alte drepturi reale		Referinţe
1 / 01/11/2024		
Act Normativ nr. 7, din 24/06/1996 emis de PARLAMENT (lege);		
B1	Intabulare, drept de PROPRIETATE, dobandit prin Lege, cota actuala 1/1	A1
	1) **NEIDENTIFICAT NEIDENTIFICAT**	
2 / 01/11/2024		
Act Normativ nr. 7, din 24/06/1996 emis de PARLAMENT (lege (Adeverinta nr.831/11.12.2024 emisa de Primaria Lapusnicel));		
B2	Se noteaza posesia faptica in favoarea lui	A1
	1) **MIULESCU ISALE**	

C. Partea III. SARCINI .

Inscrieri privind dezmembramintele dreptului de proprietate, drepturi reale de garanţie şi sarcini	Referinţe
NU SUNT	

Anexa Nr. 1 La Partea I

Teren

Nr cadastral	Suprafaţa (mp)*	Observaţii / Referinţe
	8.645	

* Suprafaţa este determinată in planul de proiecţie Stereo 70.

DETALII LINIARE IMOBIL

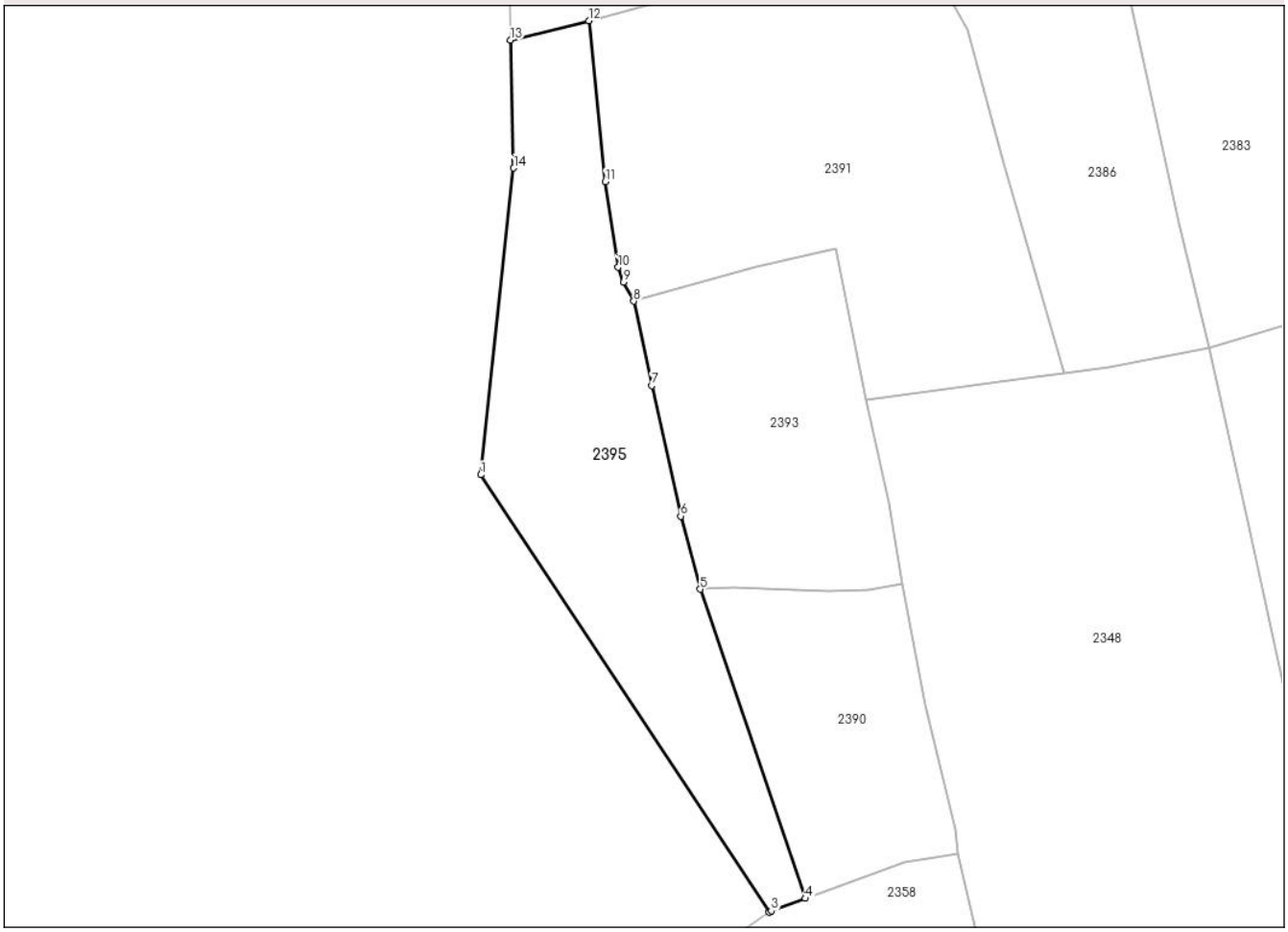

Date referitoare la teren

Crt	Categorie folosință	Intra vilan	Suprafaţa (mp)	Tarla	Parcelă	Nr. topo	Observaţii / Referinţe
1	fânețe (F) - fânețe împădurite	NU	8.645	-	-	326 Parvova partial	Denumire de loc: Criva (Campu Carasului).

Lungime Segmente

1) Valorile lungimilor segmentelor sunt obţinute din proiecţie în plan.

Punct început	X / Y	Punct sfârşit	X / Y	Lungime segment (** (m)
1	277.176,477 393.152,927	2	277.260,158 393.026,173	151.885
2	277.260,158 393.026,173	3	277.260,709 393.026,549	0.667
3	277.260,709 393.026,549	4	277.270,598 393.030,161	10.528
4	277.270,598 393.030,161	5	277.240,125 393.119,789	94.667

Document care conține date cu caracter personal, protejat de prevederile Regulamentului (UE) nr. 679/2016 și Legii 190/2018

Punct început	X / Y	Punct sfârşit	X / Y	Lungime segment (** (m)
5	277.240,125 393.119,789	6	277.234,444 393.140,96	21.919
6	277.234,444 393.140,96	7	277.226,121 393.178,818	38.763
7	277.226,121 393.178,818	8	277.220,828 393.203,26	25.008
8	277.220,828 393.203,26	9	277.217,879 393.208,783	6.261
9	277.217,879 393.208,783	10	277.216,292 393.213,084	4.585
10	277.216,292 393.213,084	11	277.212,54 393.237,861	25.059
11	277.212,54 393.237,861	12	277.207,772 393.284,522	46.903
12	277.207,772 393.284,522	13	277.185,068 393.278,876	23.396
13	277.185,068 393.278,876	14	277.186,002 393.241,827	37.061
14	277.186,002 393.241,827	1	277.176,477 393.152,927	89.409

** Lungimile segmentelor sunt determinate în planul de proiecţie Stereo 70 şi sunt rotunjite la 1 milimetru.
*** Distanţa dintre puncte este formată din segmente cumulate ce sunt mai mici decât valoarea 1 milimetru.

Document care conține date cu caracter personal, protejat de prevederile Regulamentului (UE) nr. 679/2016 și Legii 190/2018

DATE DESPRE IMOBILUL NR. 2396

Oficiul de Cadastru şi Publicitate Imobiliară CARAS-SEVERIN
Biroul de Cadastru şi Publicitate Imobiliară Oravita

A. Partea I. Descrierea imobilului

Nr. CF vechi:Parte din CF 1321,1243,1466 Parvova
Nr. topografic:Parte din top 322,322/A, 322/b/2 Parvova

TEREN Extravilan

Adresa: Jud. Caraș-Severin

Nr. Crt	Nr cadastral Nr. topografic	Suprafaţa* (mp)	Observaţii / Referinţe
A1		803	Sector cadastral:14 Teren neimprejmuit;

B. Partea II. Proprietari şi acte

Inscrieri privitoare la dreptul de proprietate şi alte drepturi reale		Referinţe
1 / 01/11/2024		
Act Normativ nr. 7, din 24/06/1996 emis de PARLAMENT (lege);		
B1	Intabulare, drept de PROPRIETATE, dobandit prin Lege, cota actuala 1/1	A1
	1) **NEIDENTIFICAT NEIDENTIFICAT**	
2 / 01/11/2024		
Act Normativ nr. 7, din 24/06/1996 emis de PARLAMENT (lege (Adeverinta nr.870/11.12.2024 emisa de Primaria Lapusnicel));		
B2	Se noteaza posesia faptica in favoarea lui	A1
	1) **PAIDOLA ANDREEA-MIHAELA**	

C. Partea III. SARCINI .

Inscrieri privind dezmembramintele dreptului de proprietate, drepturi reale de garanţie şi sarcini	Referinţe
NU SUNT	

Anexa Nr. 1 La Partea I

Teren

Nr cadastral	Suprafaţa (mp)*	Observaţii / Referinţe
	803	

* Suprafaţa este determinată in planul de proiecţie Stereo 70.

DETALII LINIARE IMOBIL

Date referitoare la teren

Crt	Categorie folosință	Intra vilan	Suprafaţa (mp)	Tarla	Parcelă	Nr. topo	Observaţii / Referinţe
1	faneata	NU	803	-	-	Parte din top 322,322/A, 322/b/2 Parvova	Denumire de loc: Criva (Campu Carasului).

Lungime Segmente
1) Valorile lungimilor segmentelor sunt obţinute din proiecţie în plan.

Punct început	X / Y	Punct sfârşit	X / Y	Lungime segment (** (m)
1	277.567,491 393.235,121	2	277.579,711 393.212,843	25.409
2	277.579,711 393.212,843	3	277.586,268 393.207,706	8.33
3	277.586,268 393.207,706	4	277.593,039 393.202,444	8.575
4	277.593,039 393.202,444	5	277.597,091 393.198,867	5.405

Document care conține date cu caracter personal, protejat de prevederile Regulamentului (UE) nr. 679/2016 și Legii 190/2018

Punct început	X / Y	Punct sfârşit	X / Y	Lungime segment (** (m)
5	277.597,091 393.198,867	6	277.598,694 393.195,809	3.453
6	277.598,694 393.195,809	7	277.599,357 393.193,03	2.857
7	277.599,357 393.193,03	8	277.599,103 393.190,683	2.36
8	277.599,103 393.190,683	9	277.599,848 393.187,843	2.936
9	277.599,848 393.187,843	10	277.601,493 393.185,152	3.154
10	277.601,493 393.185,152	11	277.602,756 393.184,177	1.596
11	277.602,756 393.184,177	12	277.601,021 393.191,835	7.852
12	277.601,021 393.191,835	13	277.600,576 393.193,461	1.686
13	277.600,576 393.193,461	14	277.599,69 393.198,43	5.047
14	277.599,69 393.198,43	15	277.600,084 393.198,498	0.4
15	277.600,084 393.198,498	16	277.596,325 393.221,572	23.379
16	277.596,325 393.221,572	17	277.592,394 393.244,952	23.708
17	277.592,394 393.244,952	18	277.576,924 393.239,373	16.446
18	277.576,924 393.239,373	1	277.567,491 393.235,121	10.347

** Lungimile segmentelor sunt determinate în planul de proiecţie Stereo 70 şi sunt rotunjite la 1 milimetru.
*** Distanţa dintre puncte este formată din segmente cumulate ce sunt mai mici decât valoarea 1 milimetru.

Document care conține date cu caracter personal, protejat de prevederile Regulamentului (UE) nr. 679/2016 și Legii 190/2018