

**DATE DESPRE IMOBILUL NR. 10936**

Oficiul de Cadastru și Publicitate Imobiliară CARAS-SEVERIN  
Biroul de Cadastru și Publicitate Imobiliară Resita

**A. Partea I. Descrierea imobilului**

TEREN Extravilan

Adresa: Jud. Caraș-Severin

Nr. Crt	Nr cadastral Nr. topografic	Suprafața* (mp)	Observații / Referințe
A1		5.356	Sector cadastral:30 Teren neimprejmuit;

**B. Partea II. Proprietari și acte**

Inscrieri privitoare la dreptul de proprietate și alte drepturi reale	Referințe
/	
Act Administrativ nr. 32873, din 26/01/1995 emis de CJPSDPAT CARAS SEVERIN;	
B1	A1
Intabulare, drept de PROPRIETATE, dobandit prin Reconstituire, cota actuala 1/1 1) <b>BOGDANOVICI BORA</b>	

**C. Partea III. SARCINI .**

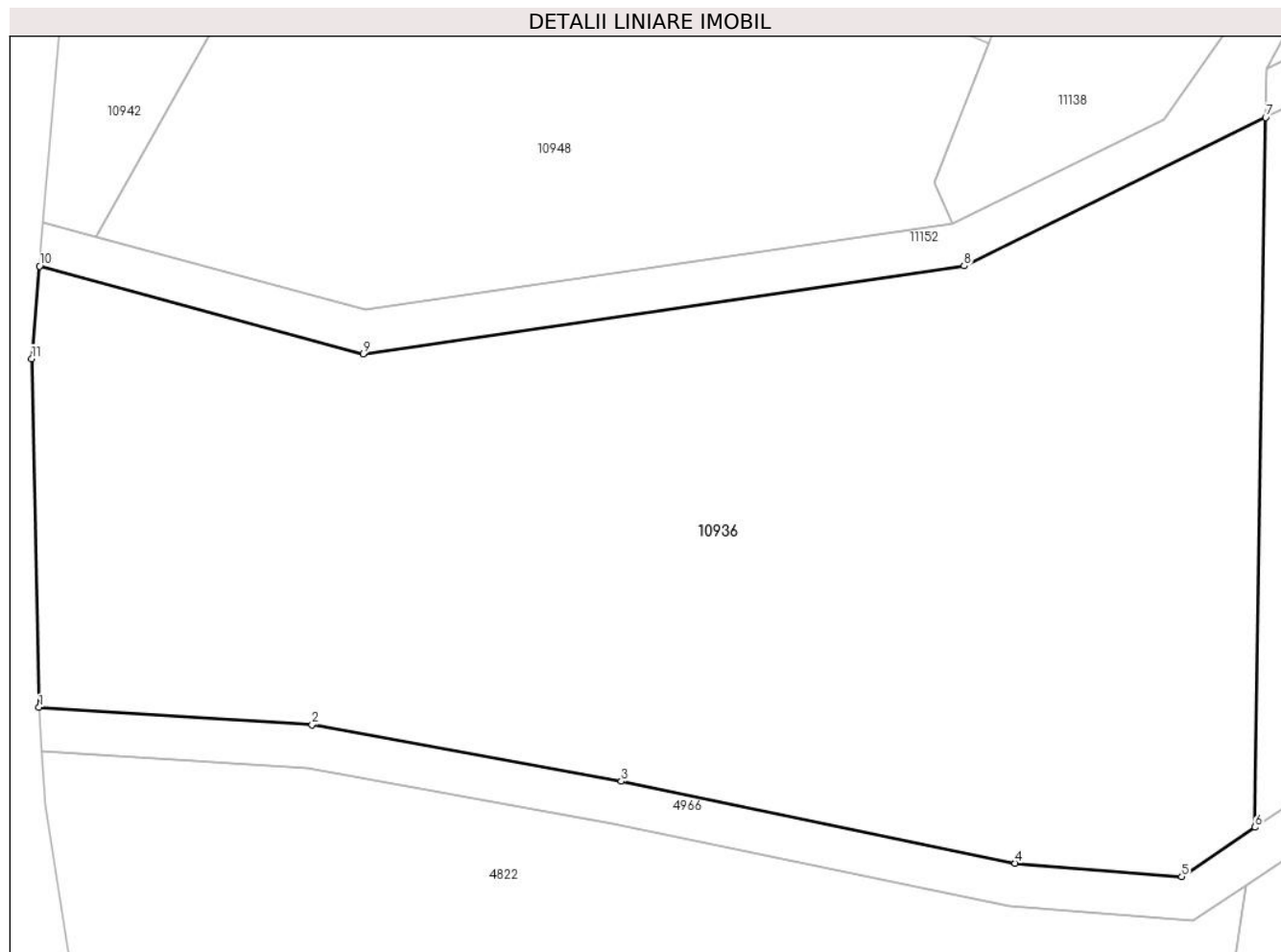
Inscrieri privind dezmembramintele dreptului de proprietate, drepturi reale de garanție și sarcini	Referințe
NU SUNT	

## Anexa Nr. 1 La Partea I

## Teren

Nr cadastral	Suprafața (mp)*	Observații / Referințe
	5.356	

\* Suprafața este determinată în planul de proiecție Stereo 70.



## Date referitoare la teren

Crt	Categorie folosință	Intravilan	Suprafața (mp)	Tarla	Parcelă	Nr. topo	Observații / Referințe
1	arabil	NU	5.356	17	1013/2	-	

## Lungime Segmente

1) Valorile lungimilor segmentelor sunt obținute din proiecție în plan.

Punct început	X / Y	Punct sfârșit	X / Y	Lungime segment (** (m)
1	228.348,916 371.401,82	2	228.374,27 371.400,191	25.406
2	228.374,27 371.400,191	3	228.402,984 371.394,967	29.184
3	228.402,984 371.394,967	4	228.439,55 371.387,36	37.349
4	228.439,55 371.387,36	5	228.455,03 371.386,114	15.531
5	228.455,03 371.386,114	6	228.461,828 371.390,702	8.201

Punct început	X / Y	Punct sfârșit	X / Y	Lungime segment (** (m)
6	228.461,828 371.390,702	7	228.462,828 371.456,535	65.841
7	228.462,828 371.456,535	8	228.434,814 371.442,766	31.214
8	228.434,814 371.442,766	9	228.379,032 371.434,621	56.374
9	228.379,032 371.434,621	10	228.348,966 371.442,75	31.145
10	228.348,966 371.442,75	11	228.348,229 371.434,15	8.631
11	228.348,229 371.434,15	1	228.348,916 371.401,82	32.338

\*\* Lungimile segmentelor sunt determinate în planul de proiecție Stereo 70 și sunt rotunjite la 1 milimetru.

\*\*\* Distanța dintre puncte este formată din segmente cumulate ce sunt mai mici decât valoarea 1 milimetru.





**DATE DESPRE IMOBILUL NR. 10937**

Oficiul de Cadastru și Publicitate Imobiliară CARAS-SEVERIN  
Biroul de Cadastru și Publicitate Imobiliară Resita

**A. Partea I. Descrierea imobilului**

TEREN Extravilan

Adresa: Jud. Caraș-Severin

Nr. Crt	Nr cadastral Nr. topografic	Suprafața* (mp)	Observații / Referințe
A1		200	Sector cadastral:30 Teren neimprijmit;

**B. Partea II. Proprietari și acte**

Inscrieri privitoare la dreptul de proprietate și alte drepturi reale		Referințe
/		
Act Administrativ nr. 32811, din 10/01/1994 emis de CJPSDPAT CARAS SEVERIN;		
B1	Intabulare, drept de PROPRIETATE, dobandit prin Reconstituire, cota actuala 1/1 1) <b>STOIANOVICI ZORITA DEFUNCT:Da</b>	A1
Act Normativ nr. 7, din 13/03/1996 emis de PARLAMENT (Adeverinta nr. 2068/10.04.2025 emisa de comuna Pojejena);		
B2	Se noteaza posesia factica pe suprafata de 200mp in favoarea numitului 1) <b>TOMICI TOMISLAV</b>	A1

**C. Partea III. SARCINI .**

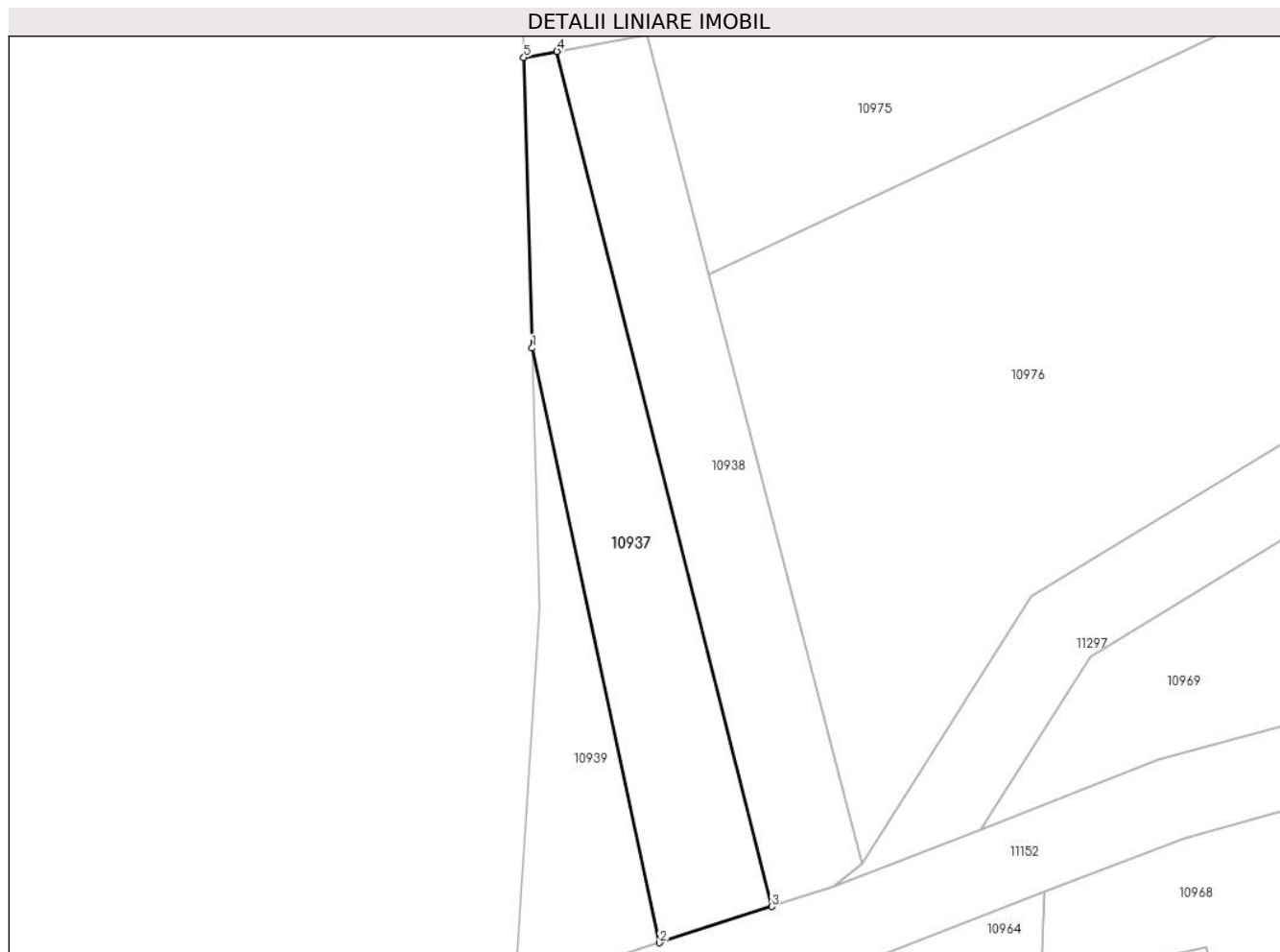
Inscrieri privind dezmembramintele dreptului de proprietate, drepturi reale de garanție și sarcini	Referințe
NU SUNT	

## Anexa Nr. 1 La Partea I

## Teren

Nr cadastral	Suprafața (mp)*	Observații / Referințe
	200	

\* Suprafața este determinată în planul de proiecție Stereo 70.



## Date referitoare la teren

Crt	Categorie folosință	Intra vilan	Suprafața (mp)	Tarla	Parcelă	Nr. topo	Observații / Referințe
1	livada	NU	200	17	430	-	

## Lungime Segmente

1) Valorile lungimilor segmentelor sunt obținute din proiecție în plan.

Punct început	X / Y	Punct sfârșit	X / Y	Lungime segment (** (m)
1	228.376,698 371.655,462	2	228.382,958 371.626,278	29.848
2	228.382,958 371.626,278	3	228.388,467 371.628,052	5.788
3	228.388,467 371.628,052	4	228.377,924 371.670,026	43.278
4	228.377,924 371.670,026	5	228.376,288 371.669,728	1.663
5	228.376,288 371.669,728	1	228.376,698 371.655,462	14.273

**\*\* Lungimile segmentelor sunt determinate în planul de proiecție Stereo 70 și sunt rotunjite la 1 milimetru.**

**\*\*\* Distanța dintre puncte este formată din segmente cumulate ce sunt mai mici decât valoarea 1 milimetru.**



**DATE DESPRE IMOBILUL NR. 10938**

Oficiul de Cadastru și Publicitate Imobiliară CARAS-SEVERIN  
Biroul de Cadastru și Publicitate Imobiliară Resita

**A. Partea I. Descrierea imobilului**

TEREN Extravilan

Adresa: Jud. Caraș-Severin

Nr. Crt	Nr cadastral Nr. topografic	Suprafața* (mp)	Observații / Referințe
A1		200	Sector cadastral:30 Teren neimprejmuit;

**B. Partea II. Proprietari și acte**

Inscrieri privitoare la dreptul de proprietate și alte drepturi reale		Referințe
/		
Act Administrativ nr. 32772, din 26/03/1992 emis de CJPSDPAT CARAS SEVERIN;		
B1	Intabulare, drept de PROPRIETATE, dobandit prin Reconstituire, cota actuala 1/1 1) STOIANOVICI DRAGHI	A1

**C. Partea III. SARCINI .**

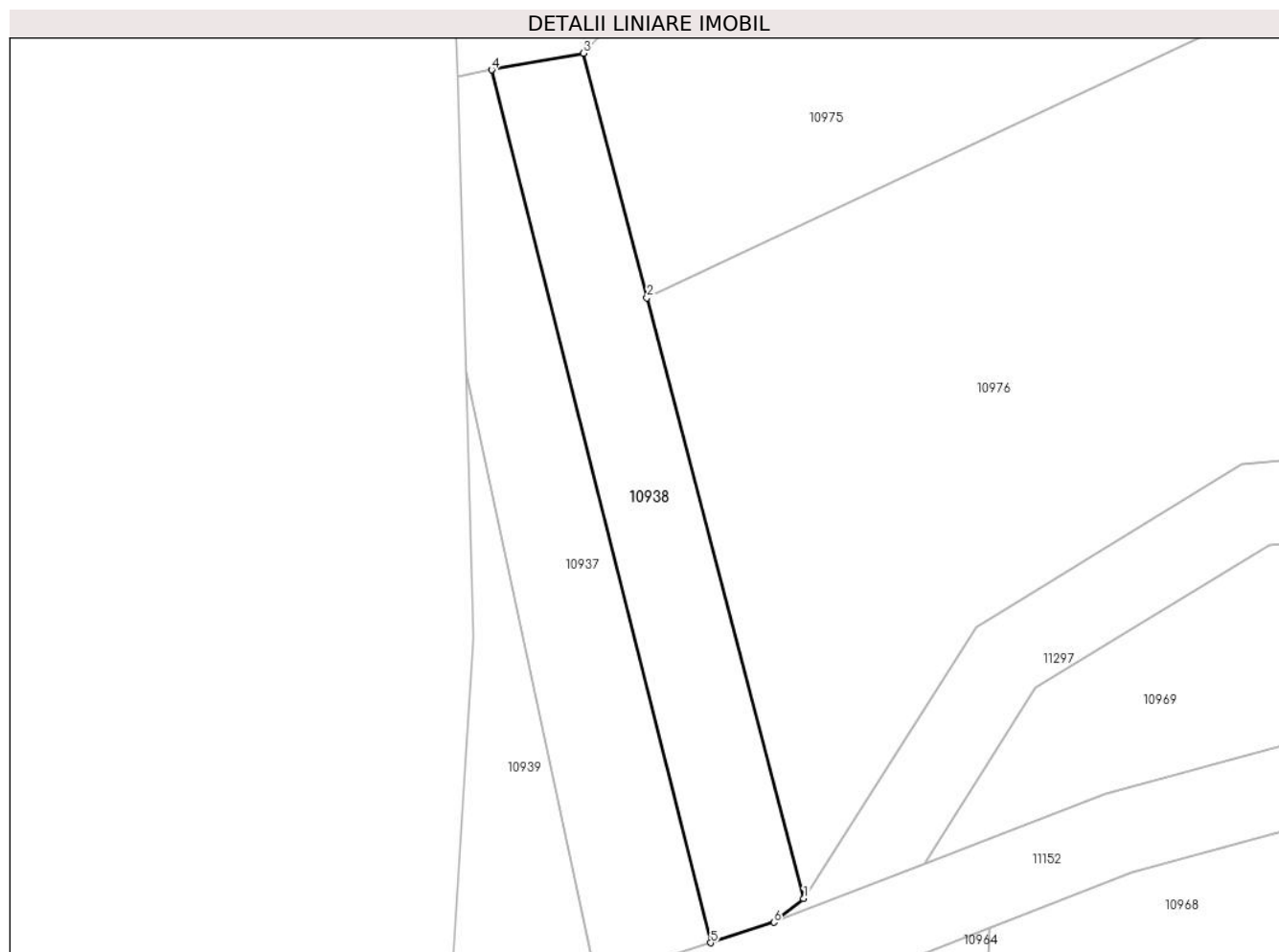
Inscrieri privind dezmembramintele dreptului de proprietate, drepturi reale de garanție și sarcini	Referințe
NU SUNT	

## Anexa Nr. 1 La Partea I

## Teren

Nr cadastral	Suprafața (mp)*	Observații / Referințe
	200	

\* Suprafața este determinată în planul de proiecție Stereo 70.



## Date referitoare la teren

Crt	Categorie folosință	Intra vilan	Suprafața (mp)	Tarla	Parcelă	Nr. topo	Observații / Referințe
1	arabil	NU	200	17	430	-	ARABIL IN BREG

## Lungime Segmente

1) Valorile lungimilor segmentelor sunt obținute din proiecție în plan.

Punct început	X / Y	Punct sfârșit	X / Y	Lungime segment (** (m)
1	228.392,941 371.630,175	2	228.385,402 371.659,07	29.862
2	228.385,402 371.659,07	3	228.382,333 371.670,829	12.153
3	228.382,333 371.670,829	4	228.377,924 371.670,026	4.482
4	228.377,924 371.670,026	5	228.388,467 371.628,052	43.278
5	228.388,467 371.628,052	6	228.391,507 371.629,032	3.194

Punct început	X / Y	Punct sfârșit	X / Y	Lungime segment (** (m)
6	228.391,507 371.629,032	1	228.392,941 371.630,175	1.834

\*\* Lungimile segmentelor sunt determinate în planul de proiecție Stereo 70 și sunt rotunjite la 1 milimetru.

\*\*\* Distanța dintre puncte este formată din segmente cumulate ce sunt mai mici decât valoarea 1 milimetru.





**DATE DESPRE IMOBILUL NR. 10939**

Oficiul de Cadastru și Publicitate Imobiliară CARAS-SEVERIN  
Biroul de Cadastru și Publicitate Imobiliară Resita

**A. Partea I. Descrierea imobilului**

TEREN Extravilan

Adresa: Jud. Caraş-Severin

Nr. Crt	Nr cadastral Nr. topografic	Suprafaţa* (mp)	Observații / Referințe
A1		100	Sector cadastral:30 Teren neimprejmuit;

**B. Partea II. Proprietari și acte**

Inscrieri privitoare la dreptul de proprietate și alte drepturi reale		Referințe
/		
Act Administrativ nr. 61, din 20/08/1991 emis de COMUNA POJEJENA (Proces verbal de punere in posesie nr. 7/03.04.2025 emis de Comuna Pojejena );		
B1	Inscrierea provizorie, drept de PROPRIETATE, dobandit prin Reconstituire, cota actuala 1/1 1) STOIANOVICI ZORITA	A1

**C. Partea III. SARCINI .**

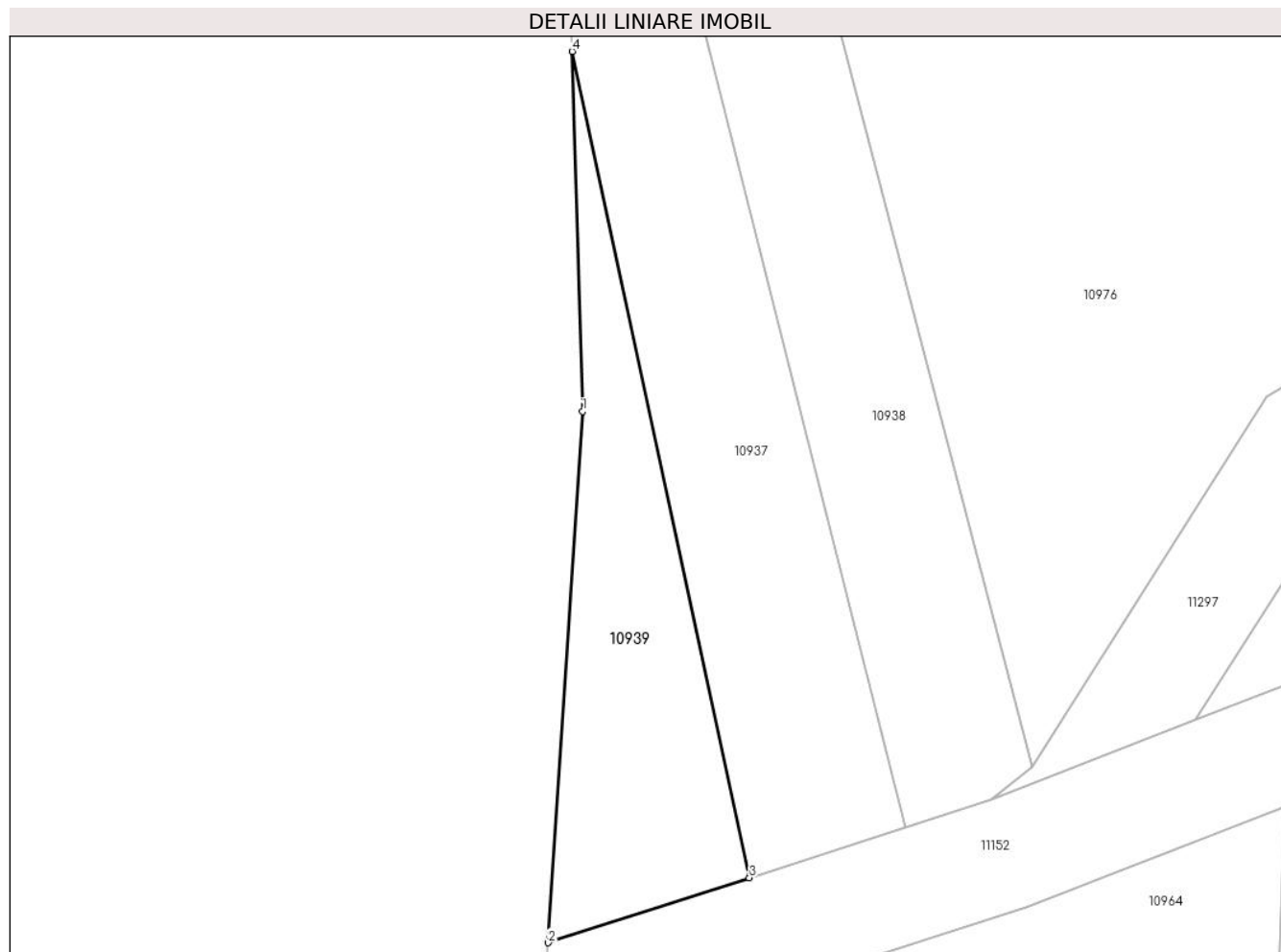
Inscrieri privind dezmembramintele dreptului de proprietate, drepturi reale de garanție și sarcini	Referințe
NU SUNT	

## Anexa Nr. 1 La Partea I

## Teren

Nr cadastral	Suprafața (mp)*	Observații / Referințe
	100	

\* Suprafața este determinată în planul de proiecție Stereo 70.



## Date referitoare la teren

Crt	Categorie folosință	Intravilan	Suprafața (mp)	Tarla	Parcelă	Nr. topo	Observații / Referințe
1	arabil	NU	100	-	430/3	-	ARABIL IN DUBRAVA

## Lungime Segmente

1) Valorile lungimilor segmentelor sunt obținute din proiecție în plan.

Punct început	X / Y	Punct sfârșit	X / Y	Lungime segment (** (m)
1	228.377,064 371.642,75	2	228.375,844 371.623,986	18.804
2	228.375,844 371.623,986	3	228.382,958 371.626,278	7.473
3	228.382,958 371.626,278	4	228.376,698 371.655,462	29.848
4	228.376,698 371.655,462	1	228.377,064 371.642,75	12.717

\*\* Lungimile segmentelor sunt determinate în planul de proiecție Stereo 70 și sunt rotunjite la 1 milimetru.

**\*\*\* Distanţa dintre puncte este formată din segmente cumulate ce sunt mai mici decât valoarea 1 milimetru.**



**DATE DESPRE IMOBILUL NR. 10940**

Oficiul de Cadastru și Publicitate Imobiliară CARAS-SEVERIN  
Biroul de Cadastru și Publicitate Imobiliară Resita

**A. Partea I. Descrierea imobilului**

TEREN Extravilan

Adresa: Jud. Caraș-Severin

Nr. Crt	Nr cadastral Nr. topografic	Suprafața* (mp)	Observații / Referințe
A1		600	Sector cadastral:30 Teren neimprejmuit;

**B. Partea II. Proprietari și acte**

Inscrieri privitoare la dreptul de proprietate și alte drepturi reale		Referințe
/		
Act Administrativ nr. 32856, din 29/08/1994 emis de CJPSDPAT CARAS SEVERIN;		
B1	Intabulare, drept de PROPRIETATE, dobandit prin Reconstituire, cota actuala 1/1 1) TOMICI MILAN DEFUNCT:Da 2) TOMICI SAVA	A1

**C. Partea III. SARCINI .**

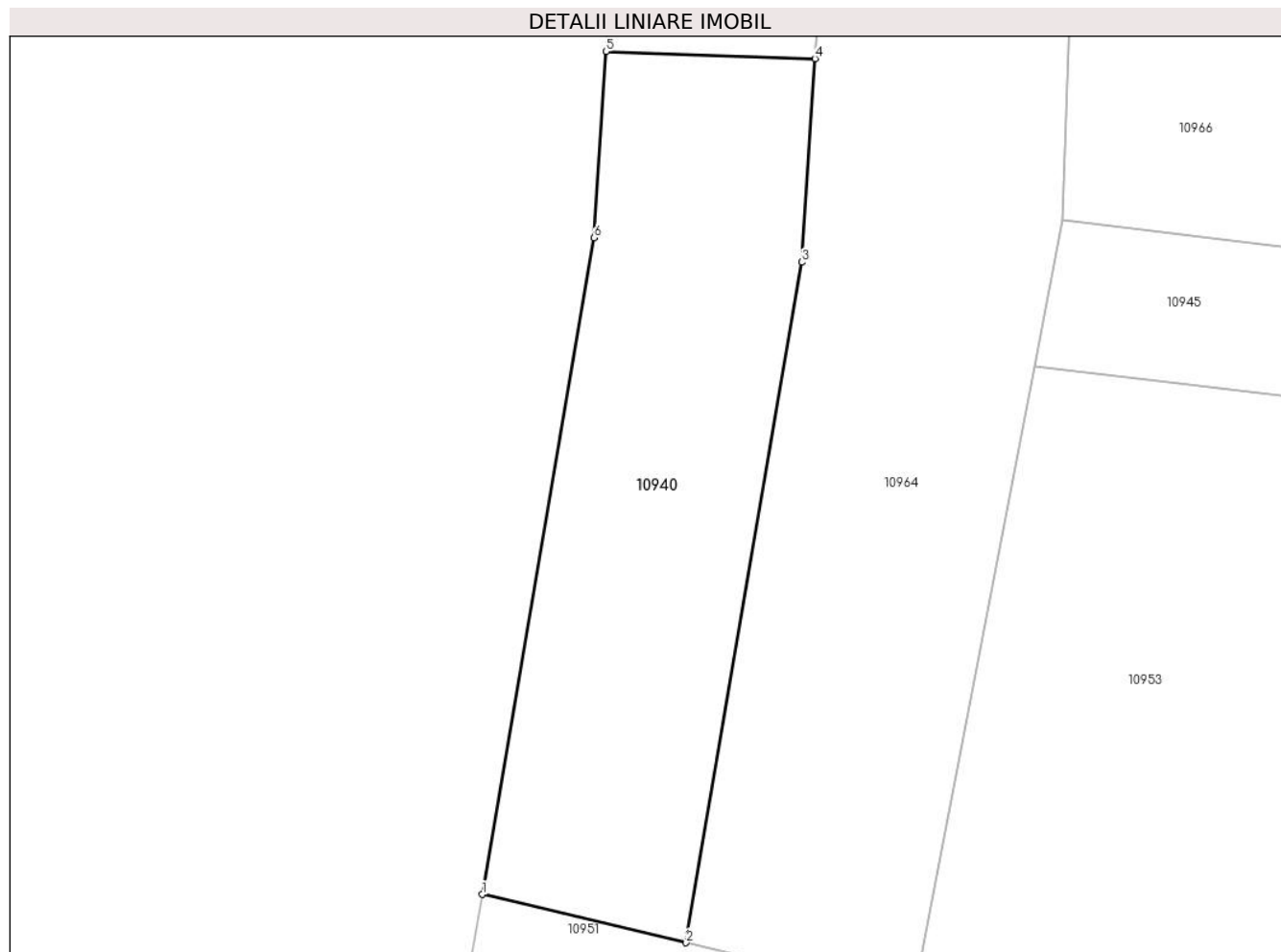
Inscrieri privind dezmembramintele dreptului de proprietate, drepturi reale de garanție și sarcini	Referințe
NU SUNT	

## Anexa Nr. 1 La Partea I

## Teren

Nr cadastral	Suprafața (mp)*	Observații / Referințe
	600	

\* Suprafața este determinată în planul de proiecție Stereo 70.



## Date referitoare la teren

Crt	Categorie folosință	Intravilan	Suprafața (mp)	Tarla	Parcelă	Nr. topo	Observații / Referințe
1	arabil	NU	600	17	431	-	

## Lungime Segmente

1) Valorile lungimilor segmentelor sunt obținute din proiecție în plan.

Punct început	X / Y	Punct sfârșit	X / Y	Lungime segment (** (m)
1	228.367,255 371.552,781	2	228.378,945 371.550,01	12.015
2	228.378,945 371.550,01	3	228.385,581 371.588,998	39.549
3	228.385,581 371.588,998	4	228.386,345 371.600,668	11.695
4	228.386,345 371.600,668	5	228.374,355 371.601,078	11.997
5	228.374,355 371.601,078	6	228.373,661 371.590,399	10.701

Punct început	X / Y	Punct sfârșit	X / Y	Lungime segment (** (m)
6	228.373,661 371.590,399	1	228.367,255 371.552,781	38.16

\*\* Lungimile segmentelor sunt determinate în planul de proiecție Stereo 70 și sunt rotunjite la 1 milimetru.

\*\*\* Distanța dintre puncte este formată din segmente cumulate ce sunt mai mici decât valoarea 1 milimetru.





**DATE DESPRE IMOBILUL NR. 10941**

Oficiul de Cadastru și Publicitate Imobiliară CARAS-SEVERIN  
Biroul de Cadastru și Publicitate Imobiliară Resita

**A. Partea I. Descrierea imobilului**

TEREN Extravilan

Adresa: Jud. Caraş-Severin

Nr. Crt	Nr cadastral Nr. topografic	Suprafaţa* (mp)	Observații / Referințe
A1		250	Sector cadastral:30 Teren neimprijmit;

**B. Partea II. Proprietari și acte**

Inscrieri privitoare la dreptul de proprietate și alte drepturi reale		Referințe
/		
Act Administrativ nr. 61, din 20/08/1991 emis de PREFECTURA CARAS SEVERIN (Proces verbal de punere in posesie nr.9/03.04.2025 emis de Comuna Pojejena );		
B1	Inscrierea provizorie, drept de PROPRIETATE, dobandit prin Reconstituire, cota actuala 1/1 1) TOMICI SAVA DEFUNCT:Da 2) TIMICI MILAN	A1

**C. Partea III. SARCINI .**

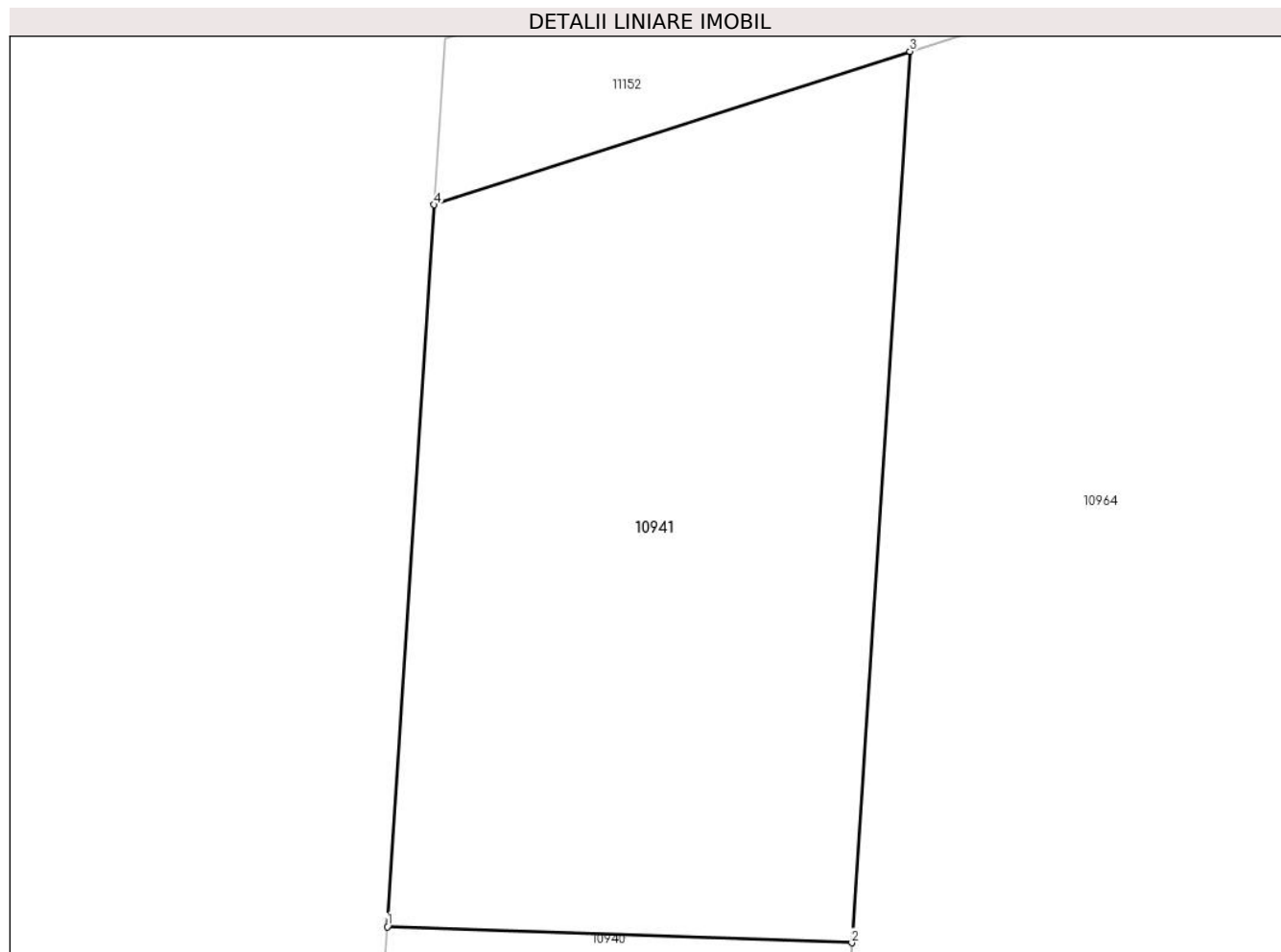
Inscrieri privind dezmembramintele dreptului de proprietate, drepturi reale de garanție și sarcini	Referințe
NU SUNT	

## Anexa Nr. 1 La Partea I

## Teren

Nr cadastral	Suprafața (mp)*	Observații / Referințe
	250	

\* Suprafața este determinată în planul de proiecție Stereo 70.



## Date referitoare la teren

Crt	Categorie folosință	Intravilan	Suprafața (mp)	Tarla	Parcelă	Nr. topo	Observații / Referințe
1	arabil	NU	250	-	431/2	-	ARABIL IN DUBRAVA

## Lungime Segmente

1) Valorile lungimilor segmentelor sunt obținute din proiecție în plan.

Punct început	X / Y	Punct sfârșit	X / Y	Lungime segment (** (m)
1	228.374,355 371.601,078	2	228.386,345 371.600,668	11.997
2	228.386,345 371.600,668	3	228.387,848 371.623,651	23.032
3	228.387,848 371.623,651	4	228.375,565 371.619,694	12.904
4	228.375,565 371.619,694	1	228.374,355 371.601,078	18.655

\*\* Lungimile segmentelor sunt determinate în planul de proiecție Stereo 70 și sunt rotunjite la 1 milimetru.

**\*\*\* Distanţa dintre puncte este formată din segmente cumulate ce sunt mai mici decât valoarea 1 milimetru.**



**DATE DESPRE IMOBILUL NR. 10942**

Oficiul de Cadastru și Publicitate Imobiliară CARAS-SEVERIN  
Biroul de Cadastru și Publicitate Imobiliară Resita

**A. Partea I. Descrierea imobilului**

TEREN Extravilan

Adresa: Jud. Caraș-Severin

Nr. Crt	Nr cadastral Nr. topografic	Suprafața* (mp)	Observații / Referințe
A1		Din acte: 800 Masurata: 360	Sector cadastral:30 Teren neimprejmuit;

**B. Partea II. Proprietari și acte**

Inscrieri privitoare la dreptul de proprietate și alte drepturi reale		Referințe
/		
Act Administrativ nr. 32850, din 07/07/1994 emis de CJPSDPAT CARAS SEVERIN;		
B1	Intabulare, drept de PROPRIETATE, dobandit prin Reconstituire, cota actuala 1/1 1) MAZAROVICI JIVCA DEFUNCT:Da	A1

**C. Partea III. SARCINI .**

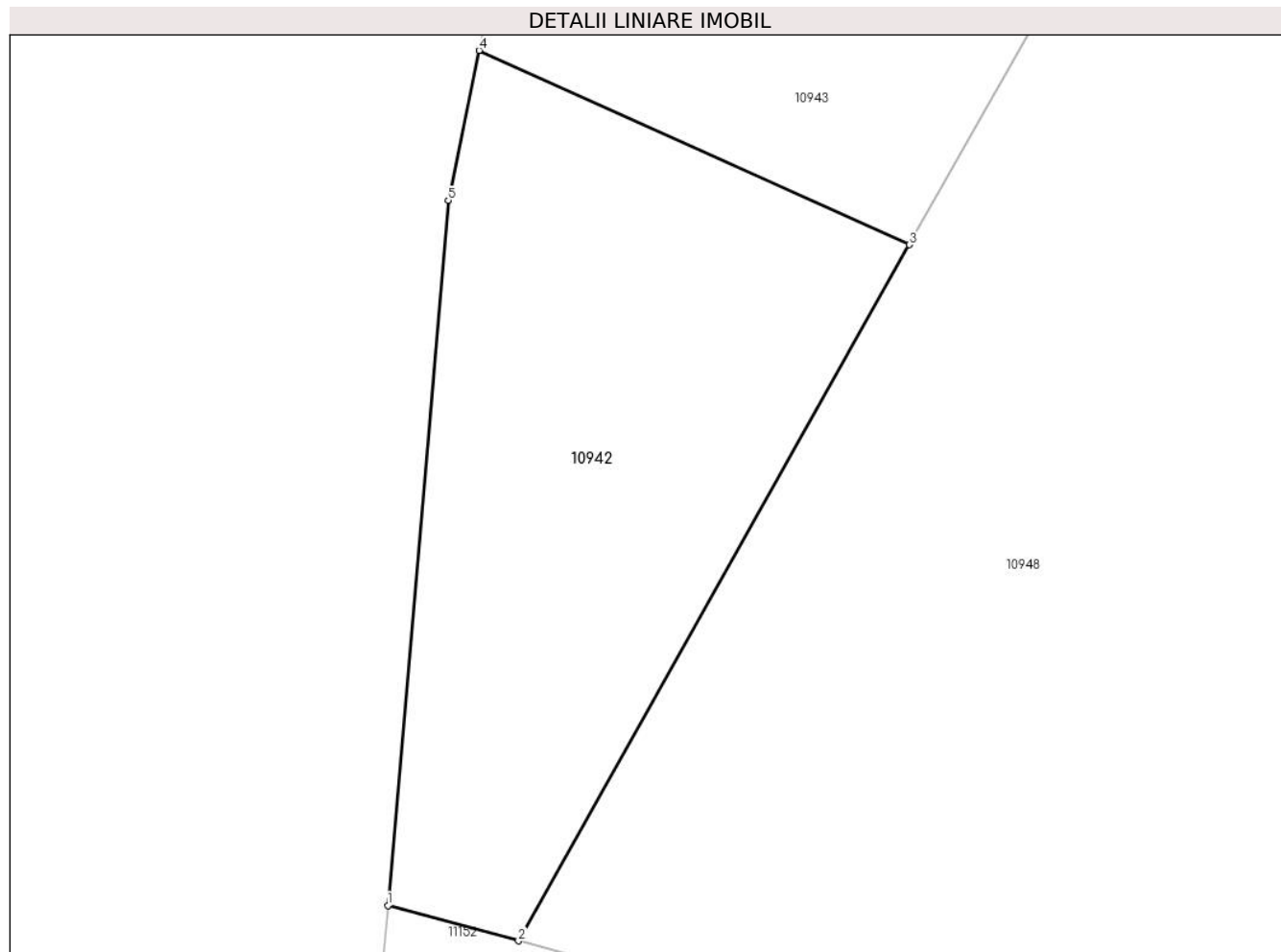
Inscrieri privind dezmembramintele dreptului de proprietate, drepturi reale de garanție și sarcini	Referințe
NU SUNT	

## Anexa Nr. 1 La Partea I

## Teren

Nr cadastral	Suprafața (mp)*	Observații / Referințe
	Din acte: 800 Masurata: 360	

\* Suprafața este determinată în planul de proiecție Stereo 70.



## Date referitoare la teren

Crt	Categorie folosință	Intravilan	Suprafața (mp)	Tarla	Parcelă	Nr. topo	Observații / Referințe
1	arabil	NU	360	17	487	-	DIFERENȚA DE SUPRAFATA DE 440MP SE REGASESTE IN SECTORUL 50

## Lungime Segmente

1) Valorile lungimilor segmentelor sunt obținute din proiecție în plan.

Punct început	X / Y	Punct sfârșit	X / Y	Lungime segment (** (m)
1	228.349,316 371.446,833	2	228.354,253 371.445,493	5.116
2	228.354,253 371.445,493	3	228.369,045 371.471,824	30.201
3	228.369,045 371.471,824	4	228.352,762 371.479,178	17.867
4	228.352,762 371.479,178	5	228.351,604 371.473,507	5.788
5	228.351,604 371.473,507	1	228.349,316 371.446,833	26.772

**\*\* Lungimile segmentelor sunt determinate în planul de proiecție Stereo 70 și sunt rotunjite la 1 milimetru.**

**\*\*\* Distanța dintre puncte este formată din segmente cumulate ce sunt mai mici decât valoarea 1 milimetru.**





**DATE DESPRE IMOBILUL NR. 10943**

Oficiul de Cadastru și Publicitate Imobiliară CARAS-SEVERIN  
Biroul de Cadastru și Publicitate Imobiliară Resita

**A. Partea I. Descrierea imobilului**

TEREN Extravilan

Adresa: Jud. Caraș-Severin

Nr. Crt	Nr cadastral Nr. topografic	Suprafața* (mp)	Observații / Referințe
A1		300	Sector cadastral:30 Teren neimprejmuit;

**B. Partea II. Proprietari și acte**

Inscrieri privitoare la dreptul de proprietate și alte drepturi reale		Referințe
/		
Act Notarial nr. 23, din 25/03/2016 emis de NP STOIANOVICI MLAGEA (certificat de mostenitor);		
B1	Intabulare, drept de PROPRIETATE, dobandit prin Succesiune, cota actuala 1/1 1) TOMICI TOMISLAV	A1

**C. Partea III. SARCINI .**

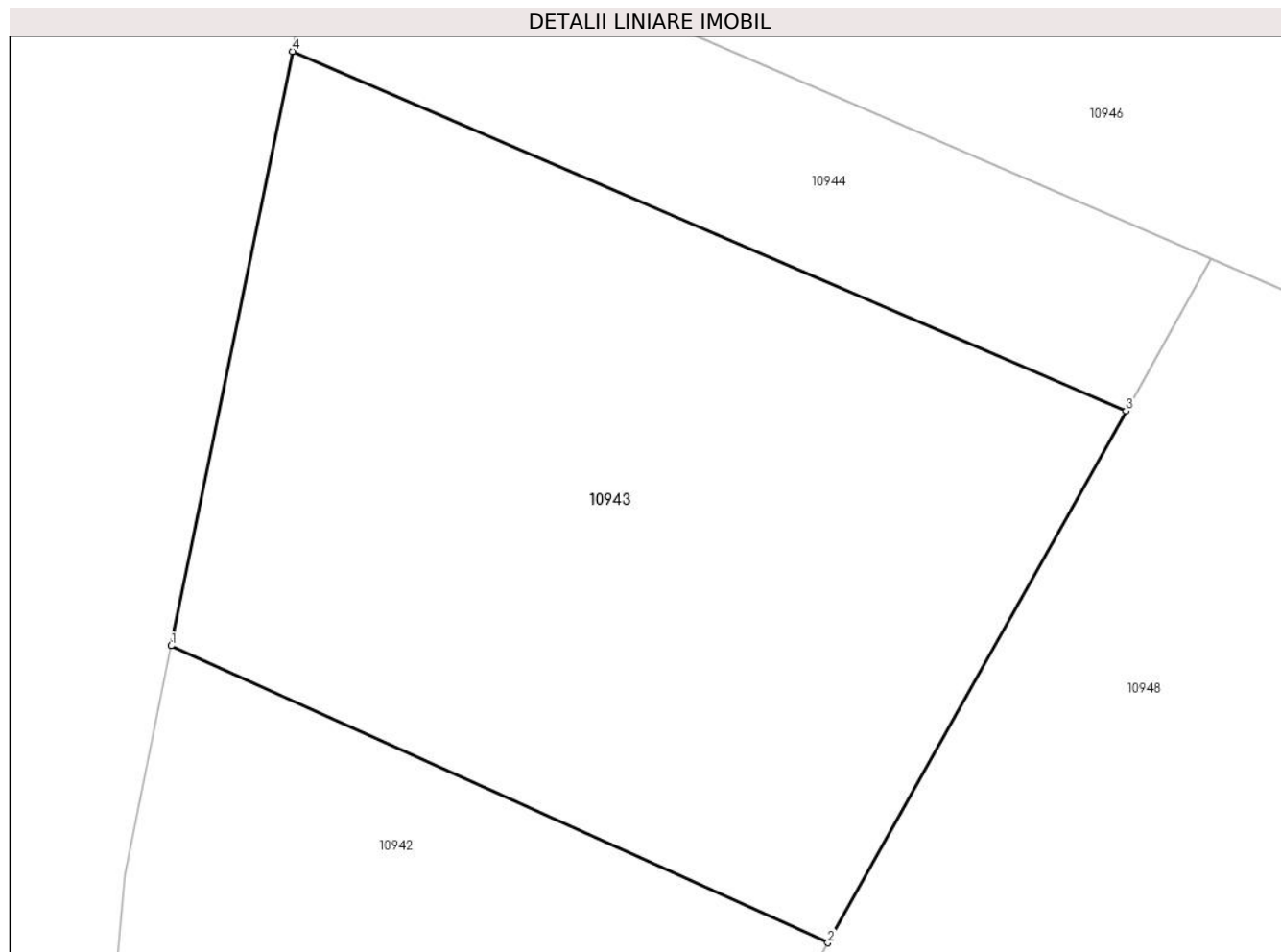
Inscrieri privind dezmembramintele dreptului de proprietate, drepturi reale de garanție și sarcini	Referințe
NU SUNT	

## Anexa Nr. 1 La Partea I

## Teren

Nr cadastral	Suprafața (mp)*	Observații / Referințe
	300	

\* Suprafața este determinată în planul de proiecție Stereo 70.



## Date referitoare la teren

Crt	Categorie folosință	Intra vilan	Suprafața (mp)	Tarla	Parcelă	Nr. topo	Observații / Referințe
1	arabil	NU	300	17	488	-	

## Lungime Segmente

1) Valorile lungimilor segmentelor sunt obținute din proiecție în plan.

Punct început	X / Y	Punct sfârșit	X / Y	Lungime segment (** (m)
1	228.352,762 371.479,178	2	228.369,045 371.471,824	17.867
2	228.369,045 371.471,824	3	228.376,44 371.484,988	15.099
3	228.376,44 371.484,988	4	228.355,768 371.493,896	22.509
4	228.355,768 371.493,896	1	228.352,762 371.479,178	15.021

\*\* Lungimile segmentelor sunt determinate în planul de proiecție Stereo 70 și sunt rotunjite la 1 milimetru.

**\*\*\* Distanţa dintre puncte este formată din segmente cumulate ce sunt mai mici decât valoarea 1 milimetru.**



**DATE DESPRE IMOBILUL NR. 10944**

Oficiul de Cadastru și Publicitate Imobiliară CARAS-SEVERIN  
Biroul de Cadastru și Publicitate Imobiliară Resita

**A. Partea I. Descrierea imobilului**

TEREN Extravilan

Adresa: Jud. Caraș-Severin

Nr. Crt	Nr cadastral Nr. topografic	Suprafața* (mp)	Observații / Referințe
A1		100	Sector cadastral:30 Teren neimprejmuț;

**B. Partea II. Proprietari și acte**

Inscrieri privitoare la dreptul de proprietate și alte drepturi reale		Referințe
/		
Act Administrativ nr. 1, din 01/01/2024 emis de -;		
B1	Inscrierea posesiei, drept de PROPRIETATE, dobandit prin Lege, cota actuala 1/1 1) NEIDENTIFICAT NEIDENTIFICAT	A1
Act Normativ nr. 7, din 13/03/1996 emis de PARLAMENT;		
B2	Se noteaza mentiunea de proprietar neidentificat rezerva comisiei locale de fond funciar.	A1

**C. Partea III. SARCINI .**

Inscrieri privind dezmembramintele dreptului de proprietate, drepturi reale de garanție și sarcini	Referințe
NU SUNT	

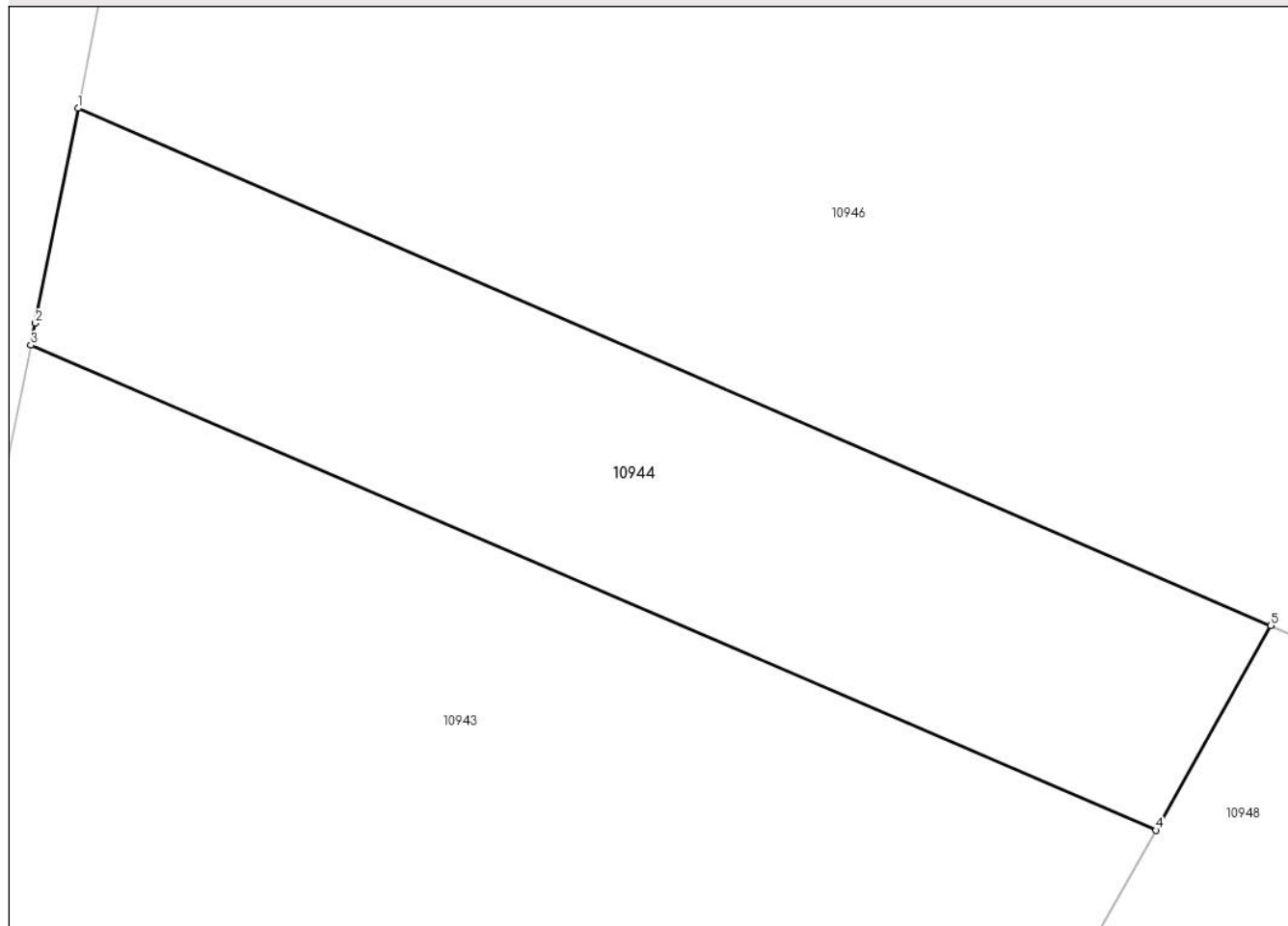
## Anexa Nr. 1 La Partea I

## Teren

Nr cadastral	Suprafața (mp)*	Observații / Referințe
	100	

\* Suprafața este determinată în planul de proiecție Stereo 70.

## DETALII LINIARE IMOBIL



## Date referitoare la teren

Crt	Categorie folosință	Intravilan	Suprafața (mp)	Tarla	Parcelă	Nr. topo	Observații / Referințe
1	arabil	NU	100	-	488	-	

## Lungime Segmente

1) Valorile lungimilor segmentelor sunt obținute din proiecție în plan.

Punct început	X / Y	Punct sfârșit	X / Y	Lungime segment (** (m)
1	228.356,635 371.498,248	2	228.355,851 371.494,304	4.022
2	228.355,851 371.494,304	3	228.355,768 371.493,896	0.416
3	228.355,768 371.493,896	4	228.376,44 371.484,988	22.509
4	228.376,44 371.484,988	5	228.378,553 371.488,75	4.315
5	228.378,553 371.488,75	1	228.356,635 371.498,248	23.888

**\*\* Lungimile segmentelor sunt determinate în planul de proiecție Stereo 70 și sunt rotunjite la 1 milimetru.**

**\*\*\* Distanța dintre puncte este formată din segmente cumulate ce sunt mai mici decât valoarea 1 milimetru.**





**DATE DESPRE IMOBILUL NR. 10945**

Oficiul de Cadastru și Publicitate Imobiliară CARAS-SEVERIN  
Biroul de Cadastru și Publicitate Imobiliară Resita

**A. Partea I. Descrierea imobilului**

TEREN Extravilan

Adresa: Jud. Caraș-Severin

Nr. Crt	Nr cadastral Nr. topografic	Suprafața* (mp)	Observații / Referințe
A1		550	Sector cadastral:30 Teren neimprejmuit;

**B. Partea II. Proprietari și acte**

Inscrieri privitoare la dreptul de proprietate și alte drepturi reale		Referințe
/		
Act Notarial nr. 12, din 04/03/2013 emis de NP STOIANOVICI MLAGEA (certificat de mostenitor);		
B1	Intabulare, drept de PROPRIETATE, dobandit prin Succesiune, cota actuala 1/1 1) BRANISAVLJEVIC LJUBICA 2) ORZA GHEORGHINA	A1

**C. Partea III. SARCINI .**

Inscrieri privind dezmembramintele dreptului de proprietate, drepturi reale de garanție și sarcini	Referințe
NU SUNT	

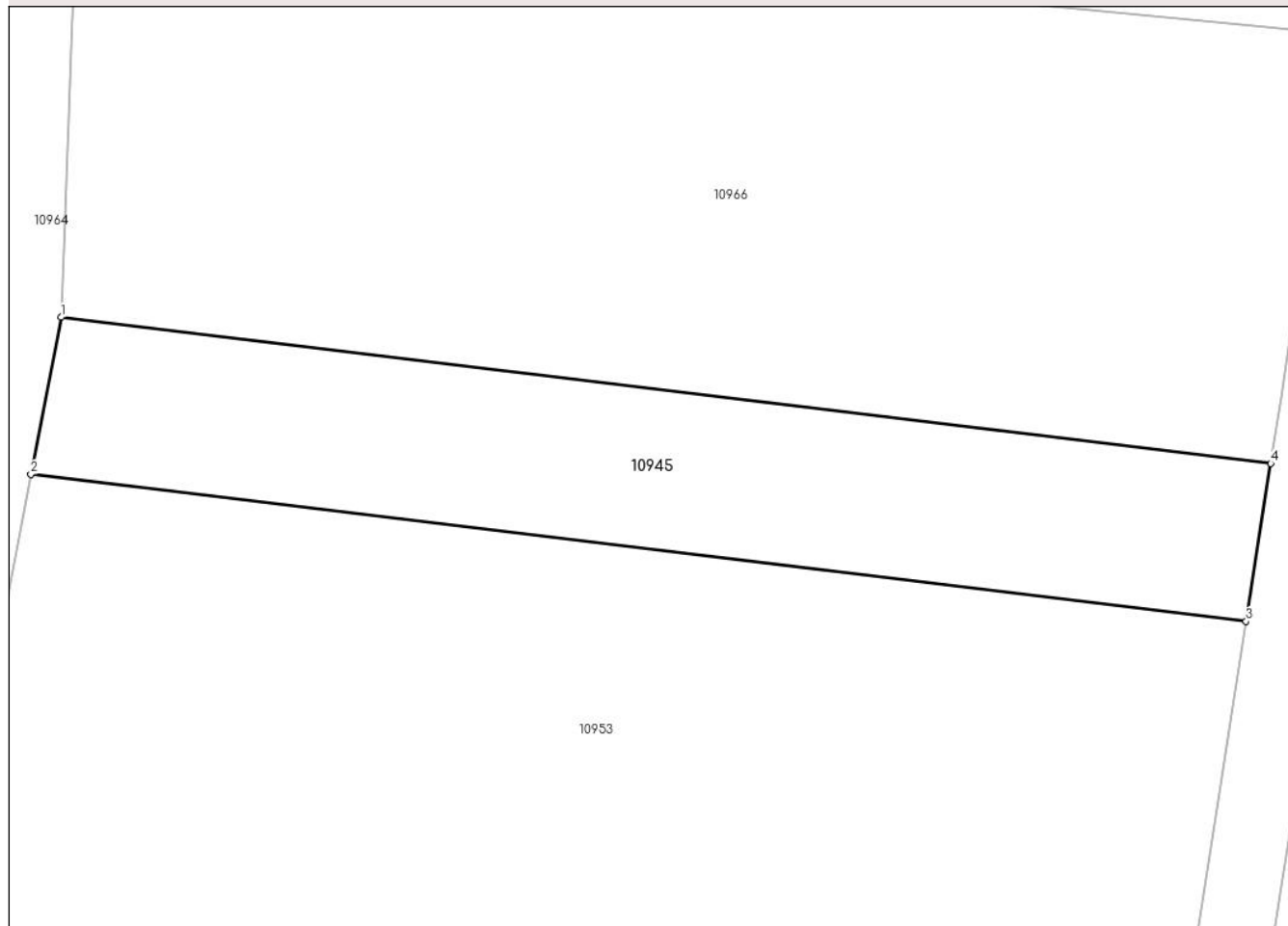
## Anexa Nr. 1 La Partea I

## Teren

Nr cadastral	Suprafața (mp)*	Observații / Referințe
	550	

\* Suprafața este determinată în planul de proiecție Stereo 70.

## DETALII LINIARE IMOBIL



## Date referitoare la teren

Crt	Categorie folosință	Intravilan	Suprafața (mp)	Tarla	Parcelă	Nr. topo	Observații / Referințe
1	arabil	NU	550	17	488	-	ARABIL IN VRAPCIAR

## Lungime Segmente

1) Valorile lungimilor segmentelor sunt obținute din proiecție în plan.

Punct început	X / Y	Punct sfârșit	X / Y	Lungime segment (** (m)
1	228.400,529 371.591,398	2	228.398,925 371.583,054	8.497
2	228.398,925 371.583,054	3	228.463,49 371.575,255	65.034
3	228.463,49 371.575,255	4	228.464,798 371.583,635	8.482
4	228.464,798 371.583,635	1	228.400,529 371.591,398	64.736

\*\* Lungimile segmentelor sunt determinate în planul de proiecție Stereo 70 și sunt rotunjite la 1 milimetru.

**\*\*\* Distanţa dintre puncte este formată din segmente cumulate ce sunt mai mici decât valoarea 1 milimetru.**



**DATE DESPRE IMOBILUL NR. 10946**

Oficiul de Cadastru și Publicitate Imobiliară CARAS-SEVERIN  
Biroul de Cadastru și Publicitate Imobiliară Resita

**A. Partea I. Descrierea imobilului**

TEREN Extravilan

Adresa: Jud. Caraș-Severin

Nr. Crt	Nr cadastral Nr. topografic	Suprafața* (mp)	Observații / Referințe
A1		850	Sector cadastral:30 Teren neimpregmuit;

**B. Partea II. Proprietari și acte**

Inscrieri privitoare la dreptul de proprietate și alte drepturi reale	Referințe
/	
Act Administrativ nr. 32929, din 26/10/1998 emis de CJPSDPAT CARAS SEVERIN;	
B1	A1
Intabulare, drept de PROPRIETATE, dobandit prin Reconstituire, cota actuala 1/1 1) TOMICI GHEORGHE	

**C. Partea III. SARCINI .**

Inscrieri privind dezmembramintele dreptului de proprietate, drepturi reale de garanție și sarcini	Referințe
NU SUNT	

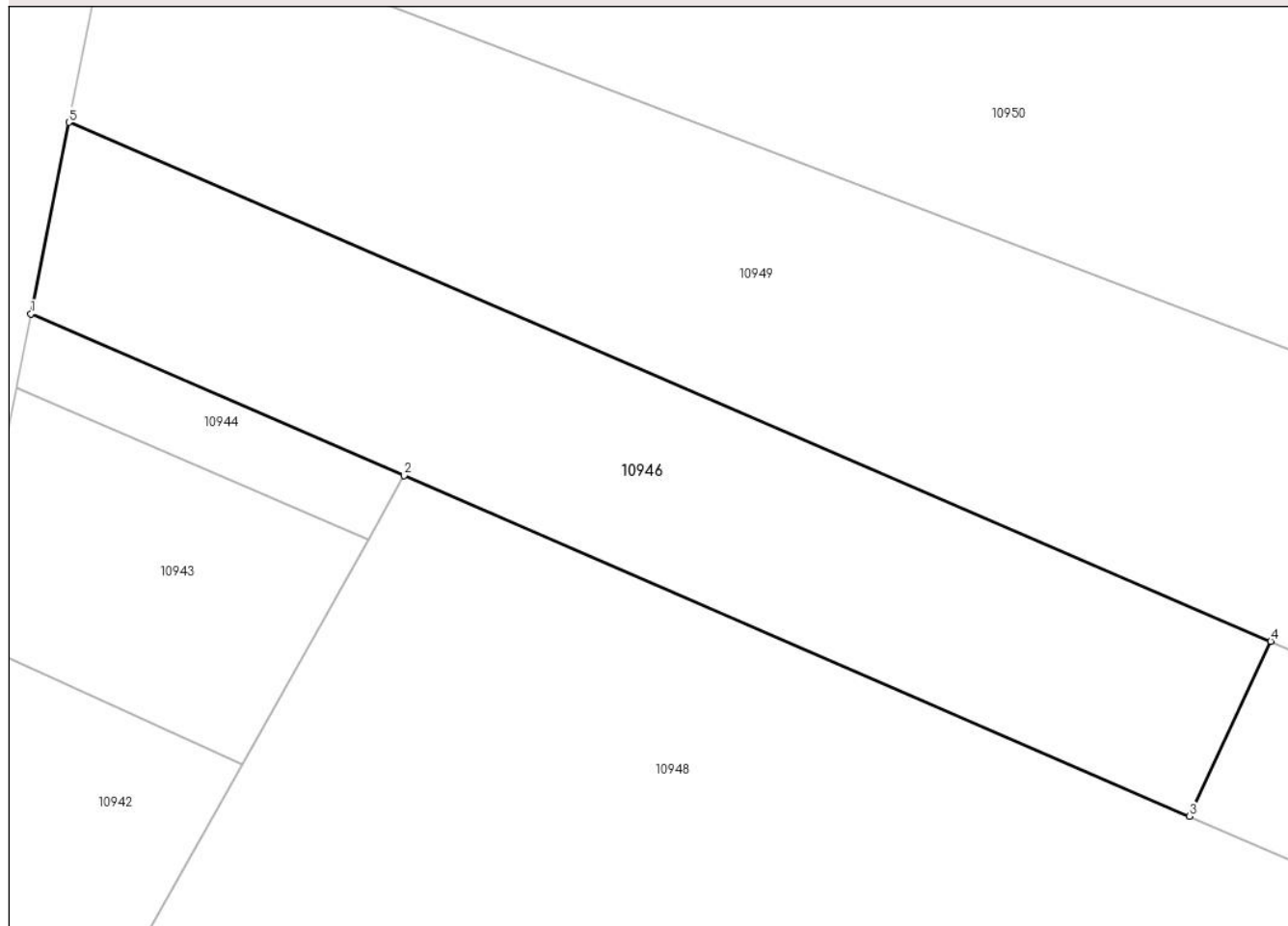
## Anexa Nr. 1 La Partea I

## Teren

Nr cadastral	Suprafața (mp)*	Observații / Referințe
	850	

\* Suprafața este determinată în planul de proiecție Stereo 70.

## DETALII LINIARE IMOBIL



## Date referitoare la teren

Crt	Categorie folosință	Intravilan	Suprafața (mp)	Tarla	Parcelă	Nr. topo	Observații / Referințe
1	arabil	NU	850	17	489	-	

## Lungime Segmente

1) Valorile lungimilor segmentelor sunt obținute din proiecție în plan.

Punct început	X / Y	Punct sfârșit	X / Y	Lungime segment (** (m)
1	228.356,635 371.498,248	2	228.378,553 371.488,75	23.888
2	228.378,553 371.488,75	3	228.424,657 371.468,77	50.247
3	228.424,657 371.468,77	4	228.429,427 371.479,039	11.323
4	228.429,427 371.479,039	5	228.358,867 371.509,486	76.849
5	228.358,867 371.509,486	1	228.356,635 371.498,248	11.458

**\*\* Lungimile segmentelor sunt determinate în planul de proiecție Stereo 70 și sunt rotunjite la 1 milimetru.**

**\*\*\* Distanța dintre puncte este formată din segmente cumulate ce sunt mai mici decât valoarea 1 milimetru.**





**DATE DESPRE IMOBILUL NR. 10947**

Oficiul de Cadastru și Publicitate Imobiliară CARAS-SEVERIN  
Biroul de Cadastru și Publicitate Imobiliară Resita

**A. Partea I. Descrierea imobilului**

TEREN Extravilan

Adresa: Jud. Caraș-Severin

Nr. Crt	Nr cadastral Nr. topografic	Suprafața* (mp)	Observații / Referințe
A1		150	Sector cadastral:30 Teren neimprijmit;

**B. Partea II. Proprietari și acte**

Inscrieri privitoare la dreptul de proprietate și alte drepturi reale		Referințe
/		
Act Administrativ nr. 1, din 01/01/2024 emis de -;		
B1	Inscrierea posesiei, drept de PROPRIETATE, dobandit prin Lege, cota actuala 1/1 1) NEIDENTIFICAT NEIDENTIFICAT	A1
Act Normativ nr. 7, din 13/03/1996 emis de PARLAMENT;		
B2	Se noteaza mentiunea de proprietar neidentificat rezerva comisiei locale de fond funciar.	A1

**C. Partea III. SARCINI .**

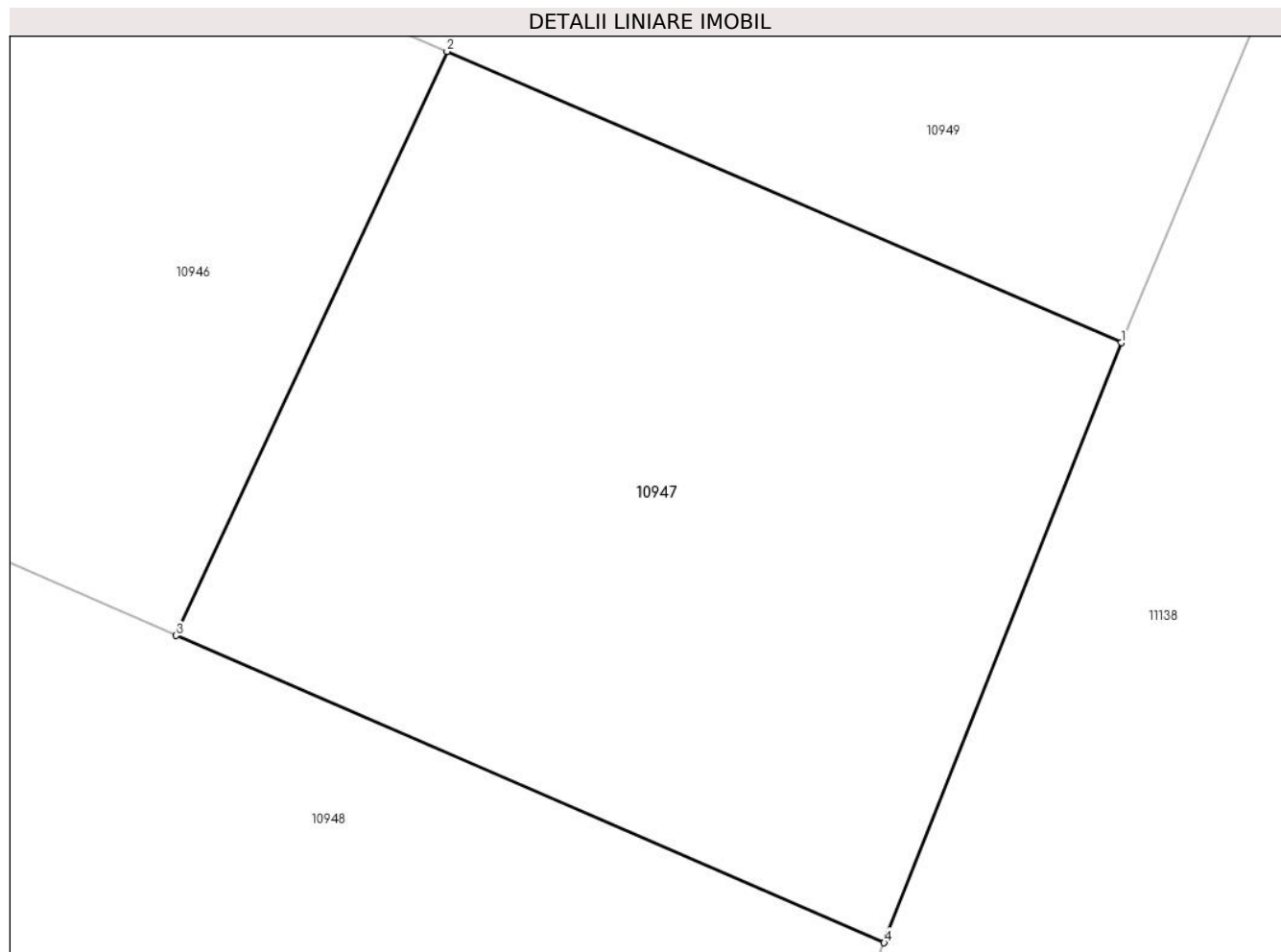
Inscrieri privind dezmembramintele dreptului de proprietate, drepturi reale de garanție și sarcini	Referințe
NU SUNT	

## Anexa Nr. 1 La Partea I

## Teren

Nr cadastral	Suprafața (mp)*	Observații / Referințe
	150	

\* Suprafața este determinată în planul de proiecție Stereo 70.



## Date referitoare la teren

Crt	Categorie folosință	Intravilan	Suprafața (mp)	Tarla	Parcelă	Nr. topo	Observații / Referințe
1	arabil	NU	150	-	489	-	

## Lungime Segmente

1) Valorile lungimilor segmentelor sunt obținute din proiecție în plan.

Punct început	X / Y	Punct sfârșit	X / Y	Lungime segment (** (m)
1	228.441,293 371.473,919	2	228.429,427 371.479,039	12.923
2	228.429,427 371.479,039	3	228.424,657 371.468,77	11.323
3	228.424,657 371.468,77	4	228.437,121 371.463,369	13.584
4	228.437,121 371.463,369	1	228.441,293 371.473,919	11.345

\*\* Lungimile segmentelor sunt determinate în planul de proiecție Stereo 70 și sunt rotunjite la 1 milimetru.

**\*\*\* Distanţa dintre puncte este formată din segmente cumulate ce sunt mai mici decât valoarea 1 milimetru.**



**DATE DESPRE IMOBILUL NR. 10948**

Oficiul de Cadastru și Publicitate Imobiliară CARAS-SEVERIN  
Biroul de Cadastru și Publicitate Imobiliară Resita

**A. Partea I. Descrierea imobilului**

TEREN Extravilan

Adresa: Jud. Caraș-Severin

Nr. Crt	Nr cadastral Nr. topografic	Suprafața* (mp)	Observații / Referințe
A1		2.500	Sector cadastral:30 Teren neimprejmuit;

**B. Partea II. Proprietari și acte**

Inscrieri privitoare la dreptul de proprietate și alte drepturi reale		Referințe
/		
Act Administrativ nr. 61, din 20/08/1991 emis de PREFECTURA CARAS SEVERIN (Proces verbal de punere in posesie nr.5/27.03.2025 emis de Comuna Pojejena );		
B1	Inscrierea provizorie, drept de PROPRIETATE, dobandit prin Reconstituire, cota actuala 1/1 1) RADOICOVICI ANGELCO	A1

**C. Partea III. SARCINI .**

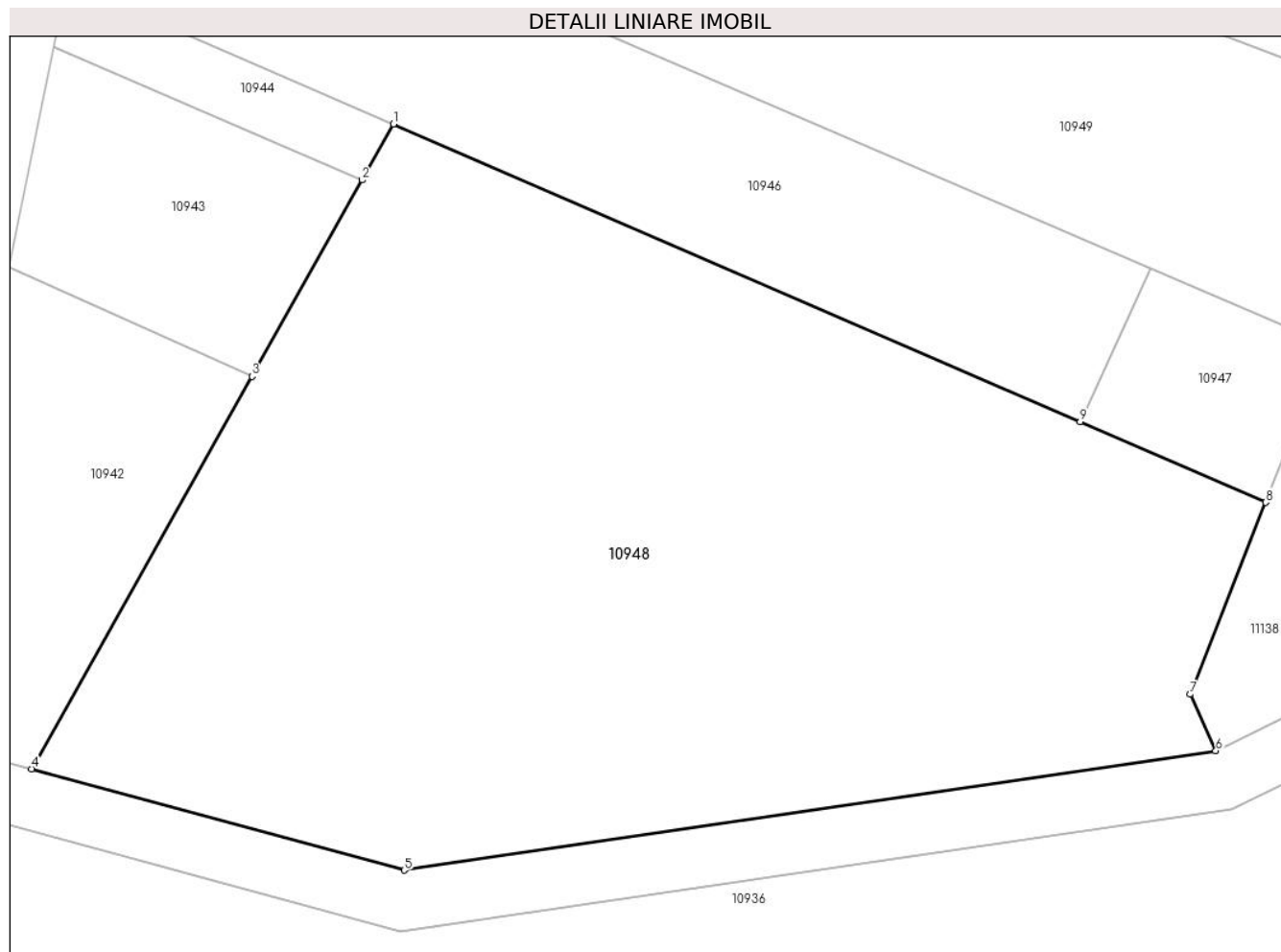
Inscrieri privind dezmembramintele dreptului de proprietate, drepturi reale de garanție și sarcini	Referințe
NU SUNT	

## Anexa Nr. 1 La Partea I

## Teren

Nr cadastral	Suprafața (mp)*	Observații / Referințe
	2.500	

\* Suprafața este determinată în planul de proiecție Stereo 70.



## Date referitoare la teren

Crt	Categorie folosință	Intra vilan	Suprafața (mp)	Tarla	Parcelă	Nr. topo	Observații / Referințe
1	arabil	NU	2.500	-	490-491	-	

## Lungime Segmente

1) Valorile lungimilor segmentelor sunt obținute din proiecție în plan.

Punct început	X / Y	Punct sfârșit	X / Y	Lungime segment (** (m)
1	228.378,553 371.488,75	2	228.376,44 371.484,988	4.315
2	228.376,44 371.484,988	3	228.369,045 371.471,824	15.099
3	228.369,045 371.471,824	4	228.354,253 371.445,493	30.201
4	228.354,253 371.445,493	5	228.379,275 371.438,7	25.927
5	228.379,275 371.438,7	6	228.433,768 371.446,709	55.079

Punct început	X / Y	Punct sfârșit	X / Y	Lungime segment (** (m)
6	228.433,768 371.446,709	7	228.432,032 371.450,5	4.17
7	228.432,032 371.450,5	8	228.437,121 371.463,369	13.838
8	228.437,121 371.463,369	9	228.424,657 371.468,77	13.584
9	228.424,657 371.468,77	1	228.378,553 371.488,75	50.247

\*\* Lungimile segmentelor sunt determinate în planul de proiecție Stereo 70 și sunt rotunjite la 1 milimetru.

\*\*\* Distanța dintre puncte este formată din segmente cumulate ce sunt mai mici decât valoarea 1 milimetru.





**DATE DESPRE IMOBILUL NR. 10949**

Oficiul de Cadastru și Publicitate Imobiliară CARAS-SEVERIN  
Biroul de Cadastru și Publicitate Imobiliară Resita

**A. Partea I. Descrierea imobilului**

TEREN Extravilan

Adresa: Jud. Caraș-Severin

Nr. Crt	Nr cadastral Nr. topografic	Suprafața* (mp)	Observații / Referințe
A1		1.367	Sector cadastral:30 Teren neimprejmuit;

**B. Partea II. Proprietari și acte**

Inscrieri privitoare la dreptul de proprietate și alte drepturi reale	Referințe
/	
Act Administrativ nr. 32870/S, din 06/05/1998 emis de CJPSDPAT CARAS SEVERIN;	
B1	A1
Intabulare, drept de PROPRIETATE, dobandit prin Reconstituire, cota actuala 1/1 1) PETROVICI BOJIDAR	

**C. Partea III. SARCINI .**

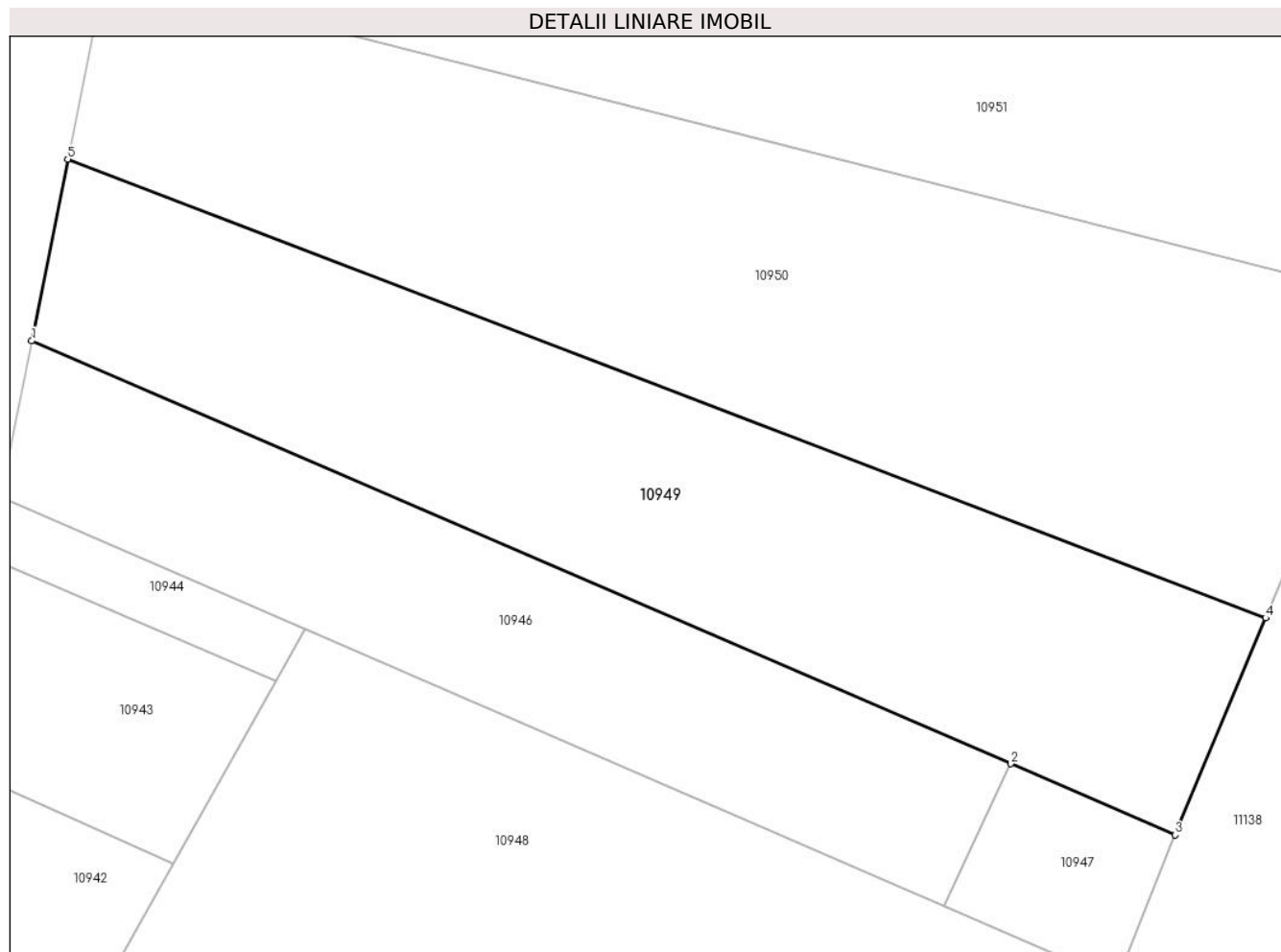
Inscrieri privind dezmembramintele dreptului de proprietate, drepturi reale de garanție și sarcini	Referințe
NU SUNT	

## Anexa Nr. 1 La Partea I

## Teren

Nr cadastral	Suprafața (mp)*	Observații / Referințe
	1.367	

\* Suprafața este determinată în planul de proiecție Stereo 70.



## Date referitoare la teren

Crt	Categorie folosință	Intra vilan	Suprafața (mp)	Tarla	Parcelă	Nr. topo	Observații / Referințe
1	altele	NU	97	-	492	-	ARABIL IN DUBRAVA
2	altele	NU	1.270	-	493	-	ARABIL IN DUBRAVA

## Lungime Segmente

1) Valorile lungimilor segmentelor sunt obținute din proiecție în plan.

Punct început	X / Y	Punct sfârșit	X / Y	Lungime segment (** (m)
1	228.358,867 371.509,486	2	228.429,427 371.479,039	76.849
2	228.429,427 371.479,039	3	228.441,293 371.473,919	12.923
3	228.441,293 371.473,919	4	228.447,822 371.489,538	16.929
4	228.447,822 371.489,538	5	228.361,463 371.522,557	92.456

Punct început	X / Y	Punct sfârșit	X / Y	Lungime segment (** (m)
5	228.361,463 371.522,557	1	228.358,867 371.509,486	13.326

\*\* Lungimile segmentelor sunt determinate în planul de proiecție Stereo 70 și sunt rotunjite la 1 milimetru.

\*\*\* Distanța dintre puncte este formată din segmente cumulate ce sunt mai mici decât valoarea 1 milimetru.



**DATE DESPRE IMOBILUL NR. 10950**

Oficiul de Cadastru și Publicitate Imobiliară CARAS-SEVERIN  
Biroul de Cadastru și Publicitate Imobiliară Resita

**A. Partea I. Descrierea imobilului**

TEREN Extravilan

Adresa: Jud. Caraș-Severin

Nr. Crt	Nr cadastral Nr. topografic	Suprafața* (mp)	Observații / Referințe
A1		1.800	Sector cadastral:30 Teren neimprejmuit;

**B. Partea II. Proprietari și acte**

Inscrieri privitoare la dreptul de proprietate și alte drepturi reale		Referințe
/		
Act Administrativ nr. 32910, din 28/01/1997 emis de CJPSDPAT CARAS SEVERIN;		
B1	Intabulare, drept de PROPRIETATE, dobandit prin Reconstituire, cota actuala 1/1 1) NOVACOVICI MIODRAG 2) FILIPOVICI RUJITA	A1

**C. Partea III. SARCINI .**

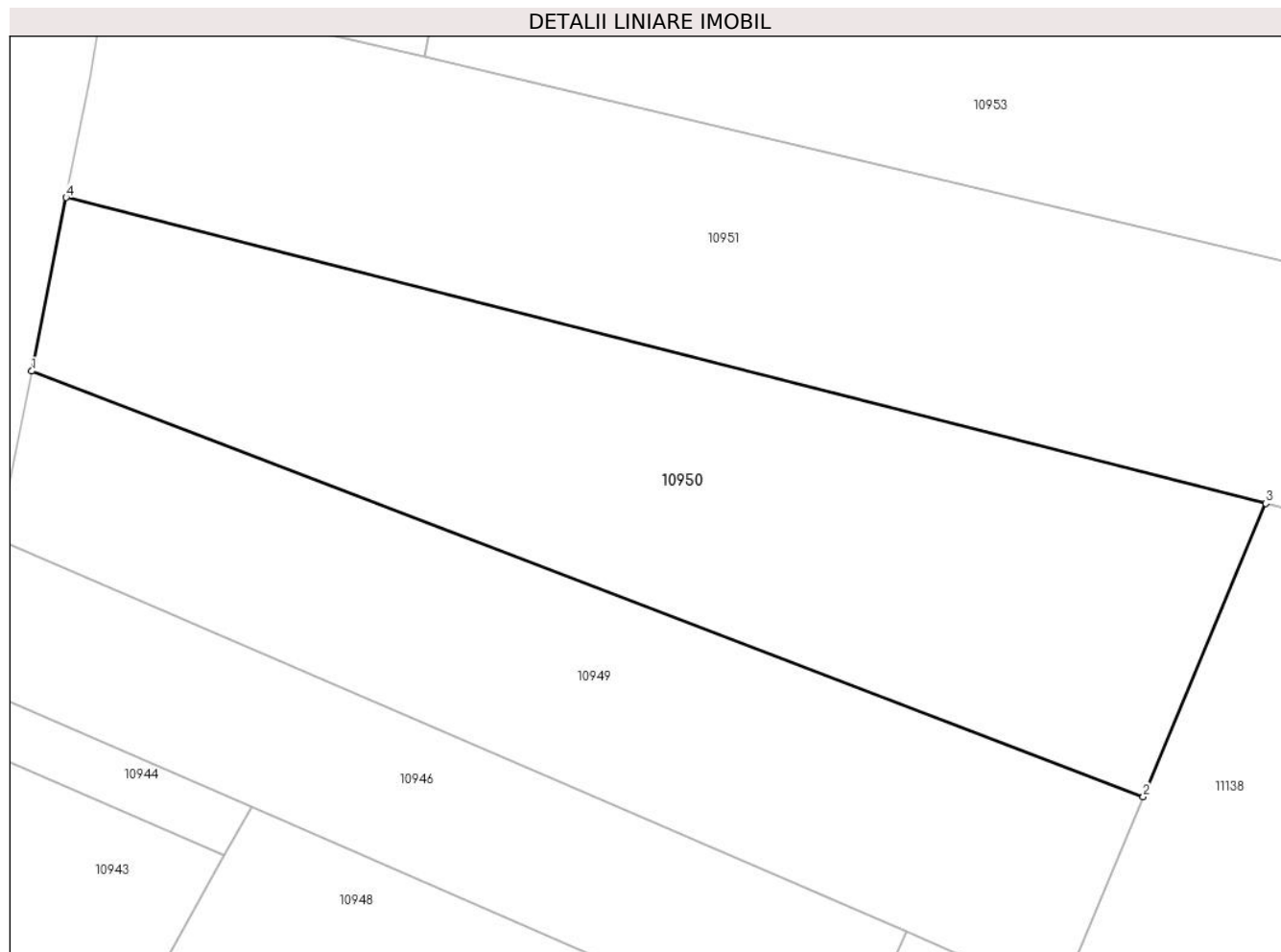
Inscrieri privind dezmembramintele dreptului de proprietate, drepturi reale de garanție și sarcini	Referințe
NU SUNT	

## Anexa Nr. 1 La Partea I

## Teren

Nr cadastral	Suprafața (mp)*	Observații / Referințe
	1.800	

\* Suprafața este determinată în planul de proiecție Stereo 70.



## Date referitoare la teren

Crt	Categorie folosință	Intravilan	Suprafața (mp)	Tarla	Parcelă	Nr. topo	Observații / Referințe
1	pasune	NU	1.800	17	494	-	PASUNE IN DUBRAVA

## Lungime Segmente

1) Valorile lungimilor segmentelor sunt obținute din proiecție în plan.

Punct început	X / Y	Punct sfârșit	X / Y	Lungime segment (** (m)
1	228.361,463 371.522,557	2	228.447,822 371.489,538	92.456
2	228.447,822 371.489,538	3	228.457,338 371.512,304	24.674
3	228.457,338 371.512,304	4	228.364,14 371.536,037	96.172
4	228.364,14 371.536,037	1	228.361,463 371.522,557	13.743

\*\* Lungimile segmentelor sunt determinate în planul de proiecție Stereo 70 și sunt rotunjite la 1 milimetru.

**\*\*\* Distanţa dintre puncte este formată din segmente cumulate ce sunt mai mici decât valoarea 1 milimetru.**





**DATE DESPRE IMOBILUL NR. 10951**

Oficiul de Cadastru și Publicitate Imobiliară CARAS-SEVERIN  
Biroul de Cadastru și Publicitate Imobiliară Resita

**A. Partea I. Descrierea imobilului**

TEREN Extravilan

Adresa: Jud. Caraș-Severin

Nr. Crt	Nr cadastral Nr. topografic	Suprafața* (mp)	Observații / Referințe
A1		1.750	Sector cadastral:30 Teren neimprejmuit;

**B. Partea II. Proprietari și acte**

Inscrieri privitoare la dreptul de proprietate și alte drepturi reale		Referințe
/		
Act Administrativ nr. 32876, din 26/01/1995 emis de CJPSDPAT CARAS SEVERIN;		
B1	Intabulare, drept de PROPRIETATE, dobandit prin Reconstituire, cota actuala 1/1 1) COCAR ALEXANDRU 2) COCAR MIHAI	A1

**C. Partea III. SARCINI .**

Inscrieri privind dezmembramintele dreptului de proprietate, drepturi reale de garanție și sarcini	Referințe
NU SUNT	

## Anexa Nr. 1 La Partea I

## Teren

Nr cadastral	Suprafața (mp)*	Observații / Referințe
	1.750	

\* Suprafața este determinată în planul de proiecție Stereo 70.

## DETALII LINIARE IMOBIL



## Date referitoare la teren

Crt	Categorie folosință	Intra vilan	Suprafața (mp)	Tarla	Parcelă	Nr. topo	Observații / Referințe
1	vie	NU	1.750	-	496	-	DIFERENȚA DE SUPRAFAȚA DE 250MP SE REGASEȘTE ÎN SECTOR 50

## Lungime Segmente

1) Valorile lungimilor segmentelor sunt obținute din proiecție în plan.

Punct început	X / Y	Punct sfârșit	X / Y	Lungime segment (** (m)
1	228.364,14 371.536,037	2	228.457,338 371.512,304	96.172
2	228.457,338 371.512,304	3	228.461,547 371.511,232	4.343
3	228.461,547 371.511,232	4	228.460,702 371.530,629	19.416
4	228.460,702 371.530,629	5	228.391,98 371.546,92	70.626
5	228.391,98 371.546,92	6	228.378,945 371.550,01	13.396

Punct început	X / Y	Punct sfârșit	X / Y	Lungime segment (** (m)
6	228.378,945 371.550,01	7	228.367,255 371.552,781	12.015
7	228.367,255 371.552,781	8	228.365,983 371.545,312	7.576
8	228.365,983 371.545,312	1	228.364,14 371.536,037	9.457

\*\* Lungimile segmentelor sunt determinate în planul de proiecție Stereo 70 și sunt rotunjite la 1 milimetru.

\*\*\* Distanța dintre puncte este formată din segmente cumulate ce sunt mai mici decât valoarea 1 milimetru.



**DATE DESPRE IMOBILUL NR. 10953**

Oficiul de Cadastru și Publicitate Imobiliară CARAS-SEVERIN  
Biroul de Cadastru și Publicitate Imobiliară Resita

**A. Partea I. Descrierea imobilului**

TEREN Extravilan

Adresa: Jud. Caraș-Severin

Nr. Crt	Nr cadastral Nr. topografic	Suprafața* (mp)	Observații / Referințe
A1		2.700	Sector cadastral:30 Teren neimprejmuit;

**B. Partea II. Proprietari și acte**

Inscrieri privitoare la dreptul de proprietate și alte drepturi reale		Referințe
/		
Act Administrativ nr. 61, din 20/08/1991 emis de PREFECTURA CARAS SEVERIN (Proces verbal de punere in posesie nr. 4/27.03.2025 emis de Comuna Pojejena );		
B1	Inscrierea provizorie, drept de PROPRIETATE, dobandit prin Reconstituire, cota actuala 1/1 1) TOMICI DUMITRU 2) OCANOVICI IOAN	A1

**C. Partea III. SARCINI .**

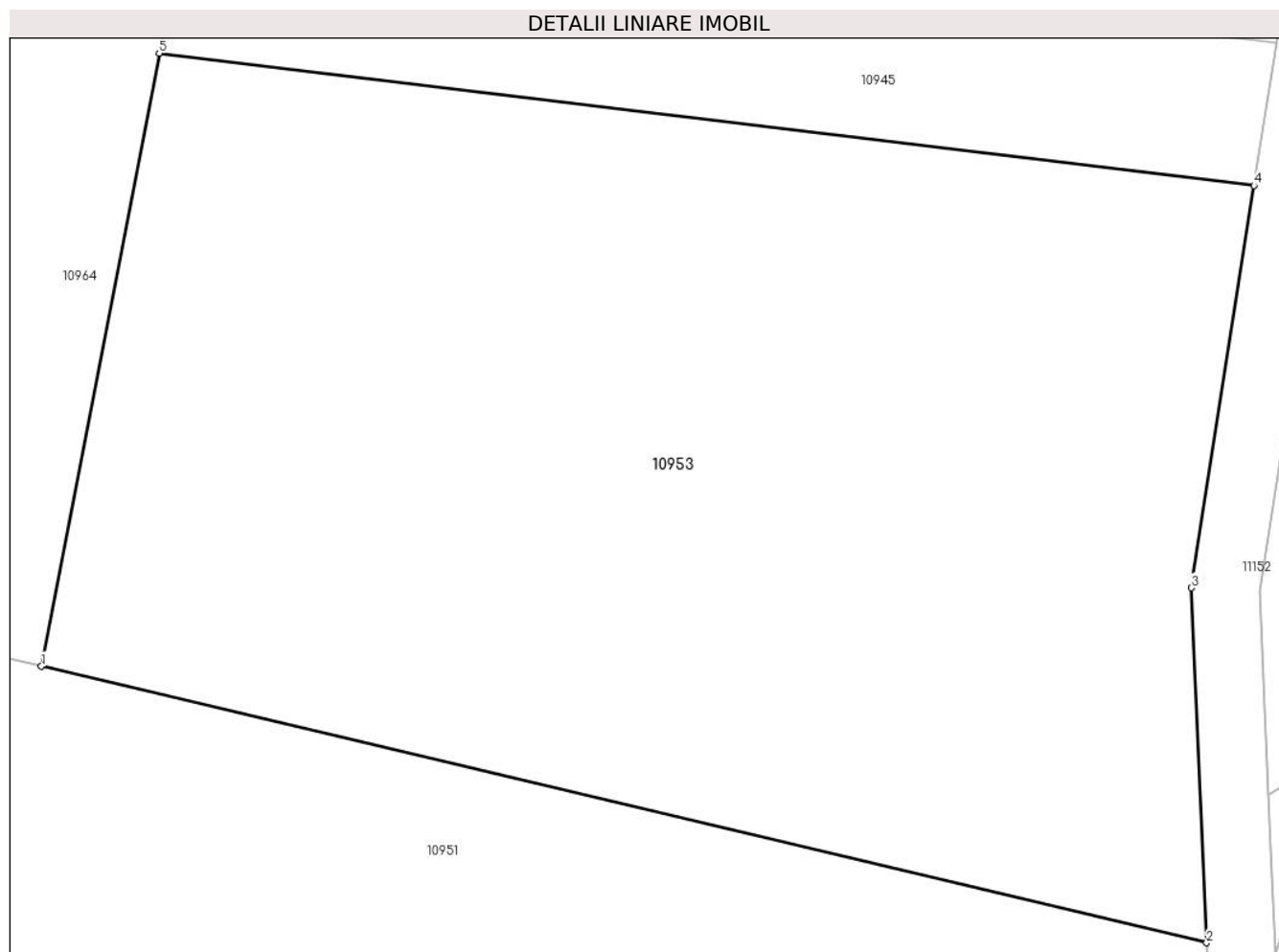
Inscrieri privind dezmembramintele dreptului de proprietate, drepturi reale de garanție și sarcini	Referințe
NU SUNT	

## Anexa Nr. 1 La Partea I

## Teren

Nr cadastral	Suprafața (mp)*	Observații / Referințe
	2.700	

\* Suprafața este determinată în planul de proiecție Stereo 70.



## Date referitoare la teren

Crt	Categorie folosință	Intravilan	Suprafața (mp)	Tarla	Parcelă	Nr. topo	Observații / Referințe
1	arabil	NU	2.700	-	498-500	-	

## Lungime Segmente

1) Valorile lungimilor segmentelor sunt obținute din proiecție în plan.

Punct început	X / Y	Punct sfârșit	X / Y	Lungime segment (** (m)
1	228.391,98 371.546,92	2	228.460,702 371.530,629	70.626
2	228.460,702 371.530,629	3	228.459,79 371.551,55	20.941
3	228.459,79 371.551,55	4	228.463,49 371.575,255	23.991
4	228.463,49 371.575,255	5	228.398,925 371.583,054	65.034
5	228.398,925 371.583,054	1	228.391,98 371.546,92	36.795

**\*\* Lungimile segmentelor sunt determinate în planul de proiecție Stereo 70 și sunt rotunjite la 1 milimetru.**

**\*\*\* Distanța dintre puncte este formată din segmente cumulate ce sunt mai mici decât valoarea 1 milimetru.**





**DATE DESPRE IMOBILUL NR. 10954**

Oficiul de Cadastru și Publicitate Imobiliară CARAS-SEVERIN  
Biroul de Cadastru și Publicitate Imobiliară Resita

**A. Partea I. Descrierea imobilului**

TEREN Extravilan

Adresa: Jud. Caraş-Severin

Nr. Crt	Nr cadastral Nr. topografic	Suprafaţa* (mp)	Observații / Referințe
A1		500	Sector cadastral:30 Teren neimprijmit;

**B. Partea II. Proprietari și acte**

Inscrieri privitoare la dreptul de proprietate și alte drepturi reale		Referințe
/		
Act Administrativ nr. 32874, din 26/01/1995 emis de CJPSDPAT CARAS SEVERIN;		
B1	Intabulare, drept de PROPRIETATE, dobandit prin Reconstituire, cota actuala 1/1 1) RUSIMOVICI LILIANA 2) BELOVAN LIUBITA	A1
Act Normativ nr. 7, din 13/03/1996 emis de PARLAMENT (Adeverinta nr. 1132/20.02.2025 emisa de comuna Pojejena);		
B2	Se noteaza posesia factica pe suprafata de 500mp in favoarea numitorilor 1) STOIANOVICI ILIA 2) STOIANOVICI DELIA	A1

**C. Partea III. SARCINI .**

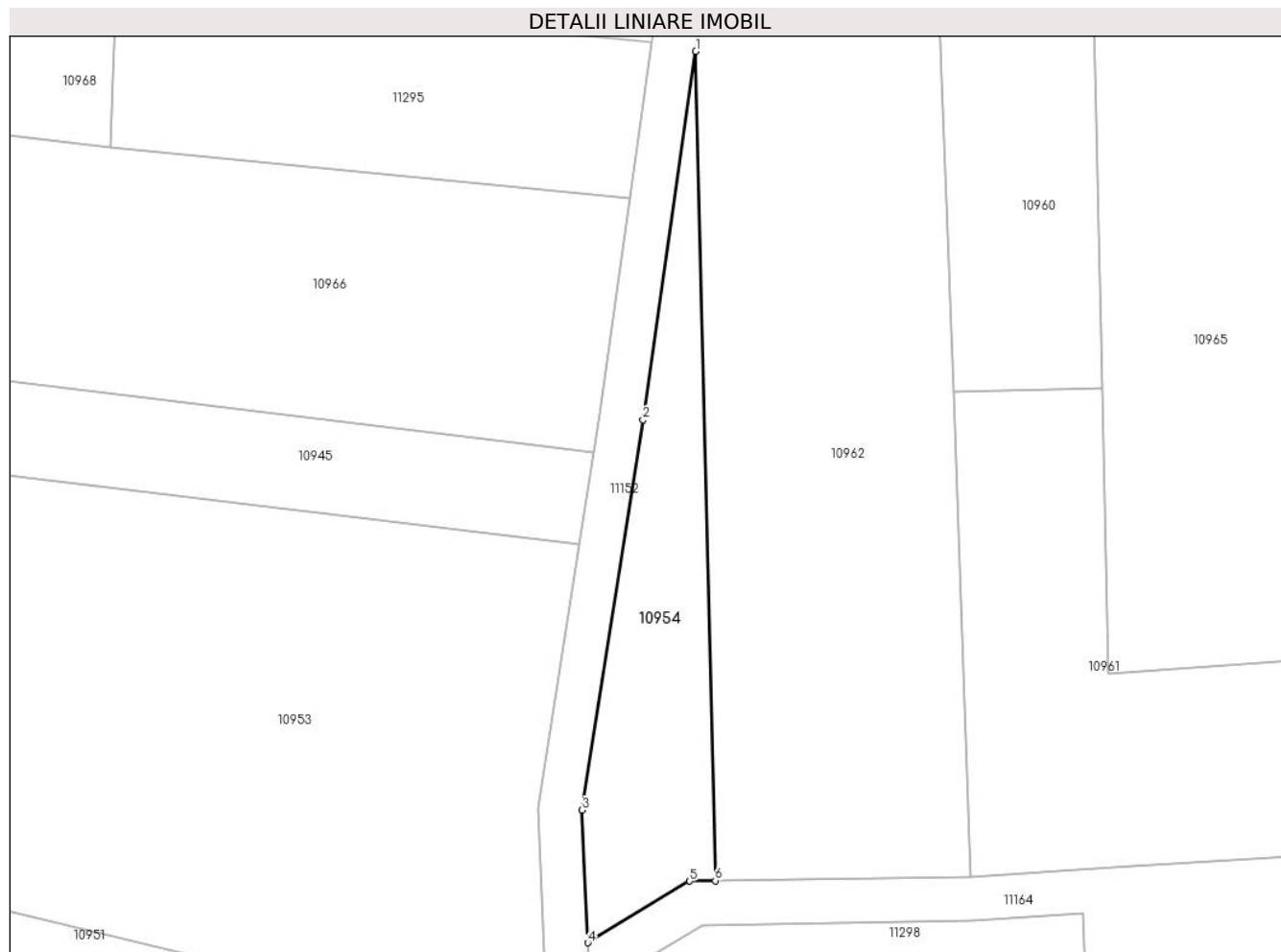
Inscrieri privind dezmembramintele dreptului de proprietate, drepturi reale de garanție și sarcini	Referințe
NU SUNT	

## Anexa Nr. 1 La Partea I

## Teren

Nr cadastral	Suprafața (mp)*	Observații / Referințe
	500	

\* Suprafața este determinată în planul de proiecție Stereo 70.



## Date referitoare la teren

Crt	Categorie folosință	Intravilan	Suprafața (mp)	Tarla	Parcelă	Nr. topo	Observații / Referințe
1	vie	NU	500	17	501	-	VIE IN DUMBRAVA

## Lungime Segmente

1) Valorile lungimilor segmentelor sunt obținute din proiecție în plan.

Punct început	X / Y	Punct sfârșit	X / Y	Lungime segment (** (m)
1	228.474,062 371.619,75	2	228.469,3 371.586,536	33.554
2	228.469,3 371.586,536	3	228.463,804 371.551,327	35.635
3	228.463,804 371.551,327	4	228.464,325 371.539,366	11.972
4	228.464,325 371.539,366	5	228.473,511 371.544,92	10.735
5	228.473,511 371.544,92	6	228.475,814 371.544,959	2.303

Punct început	X / Y	Punct sfârșit	X / Y	Lungime segment (** (m)
6	228.475,814 371.544,959	1	228.474,062 371.619,75	74.812

\*\* Lungimile segmentelor sunt determinate în planul de proiecție Stereo 70 și sunt rotunjite la 1 milimetru.

\*\*\* Distanța dintre puncte este formată din segmente cumulate ce sunt mai mici decât valoarea 1 milimetru.



**DATE DESPRE IMOBILUL NR. 10955**

Oficiul de Cadastru și Publicitate Imobiliară CARAS-SEVERIN  
Biroul de Cadastru și Publicitate Imobiliară Resita

**A. Partea I. Descrierea imobilului**

TEREN Extravilan

Adresa: Jud. Caraș-Severin

Nr. Crt	Nr cadastral Nr. topografic	Suprafața* (mp)	Observații / Referințe
A1		960	Sector cadastral:30 Teren neimpregmuit;

**B. Partea II. Proprietari și acte**

Inscrieri privitoare la dreptul de proprietate și alte drepturi reale		Referințe
/		
Act Administrativ nr. 1, din 01/01/2024 emis de -;		
B1	Inscrierea posesiei, drept de PROPRIETATE, dobandit prin Lege, cota actuala 1/1 1) NEIDENTIFICAT NEIDENTIFICAT	A1
Act Normativ nr. 7, din 13/03/1996 emis de PARLAMENT;		
B2	Se noteaza mentiunea de proprietar neidentificat rezerva comisiei locale de fond funciar.	A1

**C. Partea III. SARCINI .**

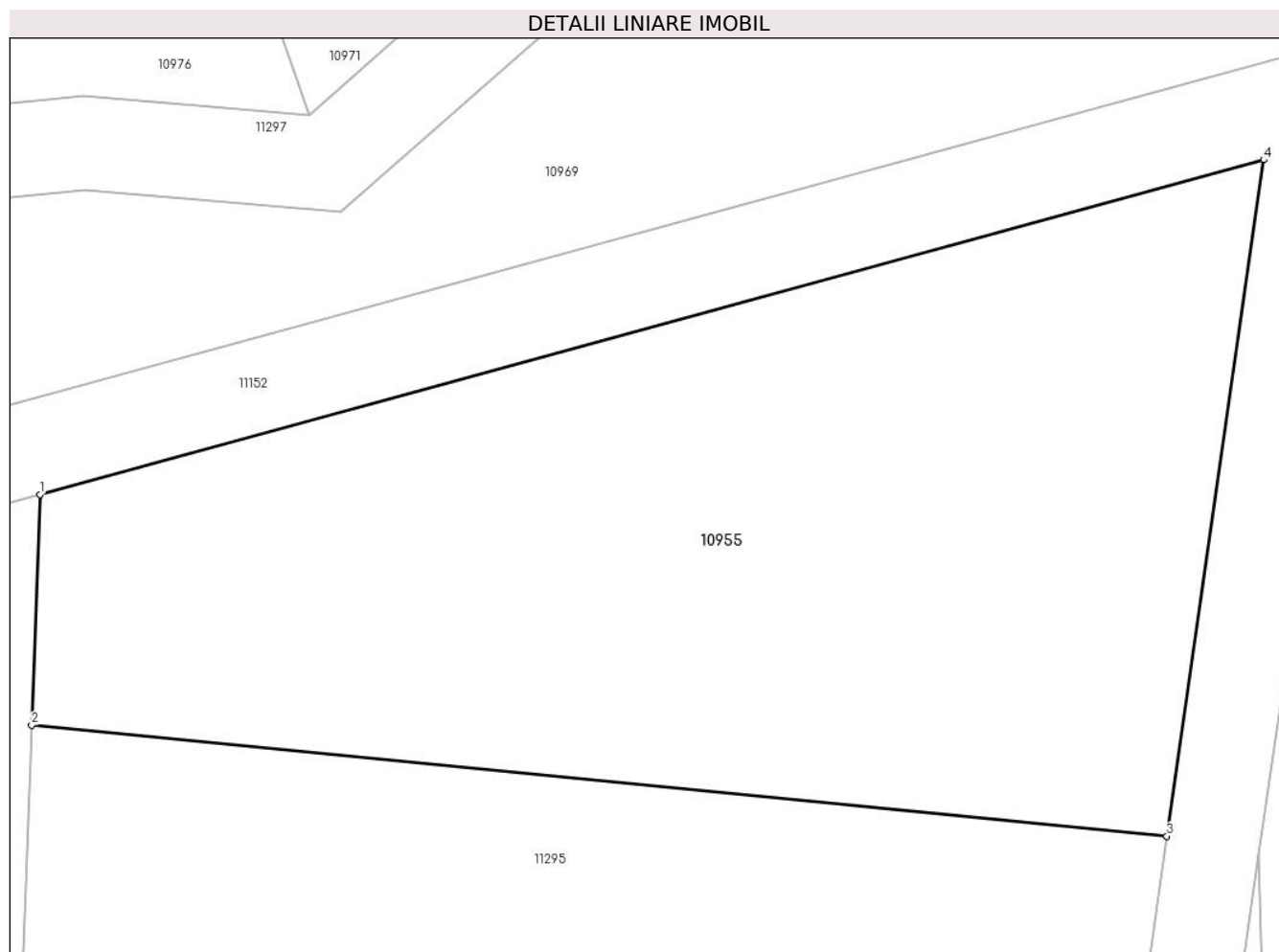
Inscrieri privind dezmembramintele dreptului de proprietate, drepturi reale de garanție și sarcini	Referințe
NU SUNT	

## Anexa Nr. 1 La Partea I

## Teren

Nr cadastral	Suprafața (mp)*	Observații / Referințe
	960	

\* Suprafața este determinată în planul de proiecție Stereo 70.



## Date referitoare la teren

Crt	Categorie folosință	Intravilan	Suprafața (mp)	Tarla	Parcelă	Nr. topo	Observații / Referințe
1	arabil	NU	960	-	504-507, 511-512	-	

## Lungime Segmente

1) Valorile lungimilor segmentelor sunt obținute din proiecție în plan.

Punct început	X / Y	Punct sfârșit	X / Y	Lungime segment (** (m)
1	228.422,118 371.635,09	2	228.421,764 371.625,275	9.822
2	228.421,764 371.625,275	3	228.470,135 371.620,544	48.601
3	228.470,135 371.620,544	4	228.474,263 371.649,338	29.088
4	228.474,263 371.649,338	1	228.422,118 371.635,09	54.056

**\*\* Lungimile segmentelor sunt determinate în planul de proiecție Stereo 70 și sunt rotunjite la 1 milimetru.**

**\*\*\* Distanța dintre puncte este formată din segmente cumulate ce sunt mai mici decât valoarea 1 milimetru.**





**DATE DESPRE IMOBILUL NR. 10956**

Oficiul de Cadastru și Publicitate Imobiliară CARAS-SEVERIN  
Biroul de Cadastru și Publicitate Imobiliară Resita

**A. Partea I. Descrierea imobilului**

TEREN Extravilan

Adresa: Jud. Caraș-Severin

Nr. Crt	Nr cadastral Nr. topografic	Suprafața* (mp)	Observații / Referințe
A1		1.000	Sector cadastral:30 Teren neimprejmuit;

**B. Partea II. Proprietari și acte**

Inscrieri privitoare la dreptul de proprietate și alte drepturi reale		Referințe
/		
Act Administrativ nr. 32853, din 24/08/1994 emis de CJPSDPAT CARAS SEVERIN;		
B1	Intabulare, drept de PROPRIETATE, dobandit prin Reconstituire, cota actuala 1/1 1) TOMICI ANGELINA DEFUNCT:Da 2) TOMICI VELIMIR	A1

**C. Partea III. SARCINI .**

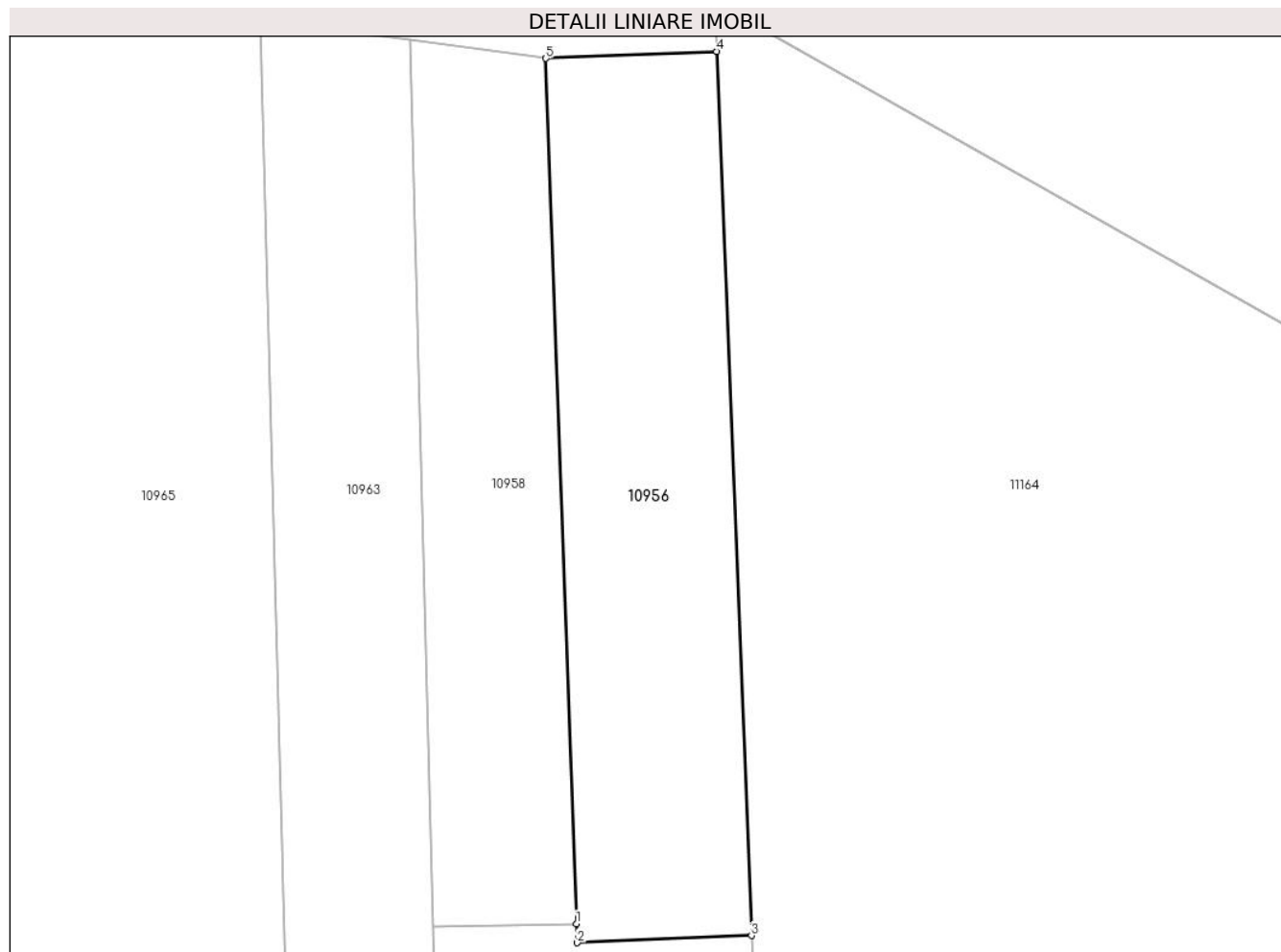
Inscrieri privind dezmembramintele dreptului de proprietate, drepturi reale de garanție și sarcini	Referințe
NU SUNT	

## Anexa Nr. 1 La Partea I

## Teren

Nr cadastral	Suprafața (mp)*	Observații / Referințe
	1.000	

\* Suprafața este determinată în planul de proiecție Stereo 70.



## Date referitoare la teren

Crt	Categorie folosință	Intravilan	Suprafața (mp)	Tarla	Parcelă	Nr. topo	Observații / Referințe
1	vie	NU	1.000	17	508	-	VIE IN DUBRAVA

## Lungime Segmente

1) Valorile lungimilor segmentelor sunt obținute din proiecție în plan.

Punct început	X / Y	Punct sfârșit	X / Y	Lungime segment (** (m)
1	228.560,762 371.589,789	2	228.560,816 371.588,269	1.521
2	228.560,816 371.588,269	3	228.574,921 371.588,845	14.117
3	228.574,921 371.588,845	4	228.572,117 371.660,327	71.537
4	228.572,117 371.660,327	5	228.558,296 371.659,76	13.833
5	228.558,296 371.659,76	1	228.560,762 371.589,789	70.014

**\*\* Lungimile segmentelor sunt determinate în planul de proiecție Stereo 70 și sunt rotunjite la 1 milimetru.**

**\*\*\* Distanța dintre puncte este formată din segmente cumulate ce sunt mai mici decât valoarea 1 milimetru.**



**DATE DESPRE IMOBILUL NR. 10957**

Oficiul de Cadastru și Publicitate Imobiliară CARAS-SEVERIN  
Biroul de Cadastru și Publicitate Imobiliară Resita

**A. Partea I. Descrierea imobilului**

TEREN Extravilan

Adresa: Jud. Caraș-Severin

Nr. Crt	Nr cadastral Nr. topografic	Suprafața* (mp)	Observații / Referințe
A1		1.030	Sector cadastral:30 Teren neimpregmuit;

**B. Partea II. Proprietari și acte**

Inscrieri privitoare la dreptul de proprietate și alte drepturi reale		Referințe
/		
Act Administrativ nr. 1, din 01/01/2024 emis de -;		
B1	Inscrierea posesiei, drept de PROPRIETATE, dobandit prin Lege, cota actuala 1/1 1) NEIDENTIFICAT NEIDENTIFICAT	A1
Act Normativ nr. 7, din 13/03/1996 emis de PARLAMENT;		
B2	Se noteaza mentiunea de proprietar neidentificat rezerva comisiei locale de fond funciar.	A1

**C. Partea III. SARCINI .**

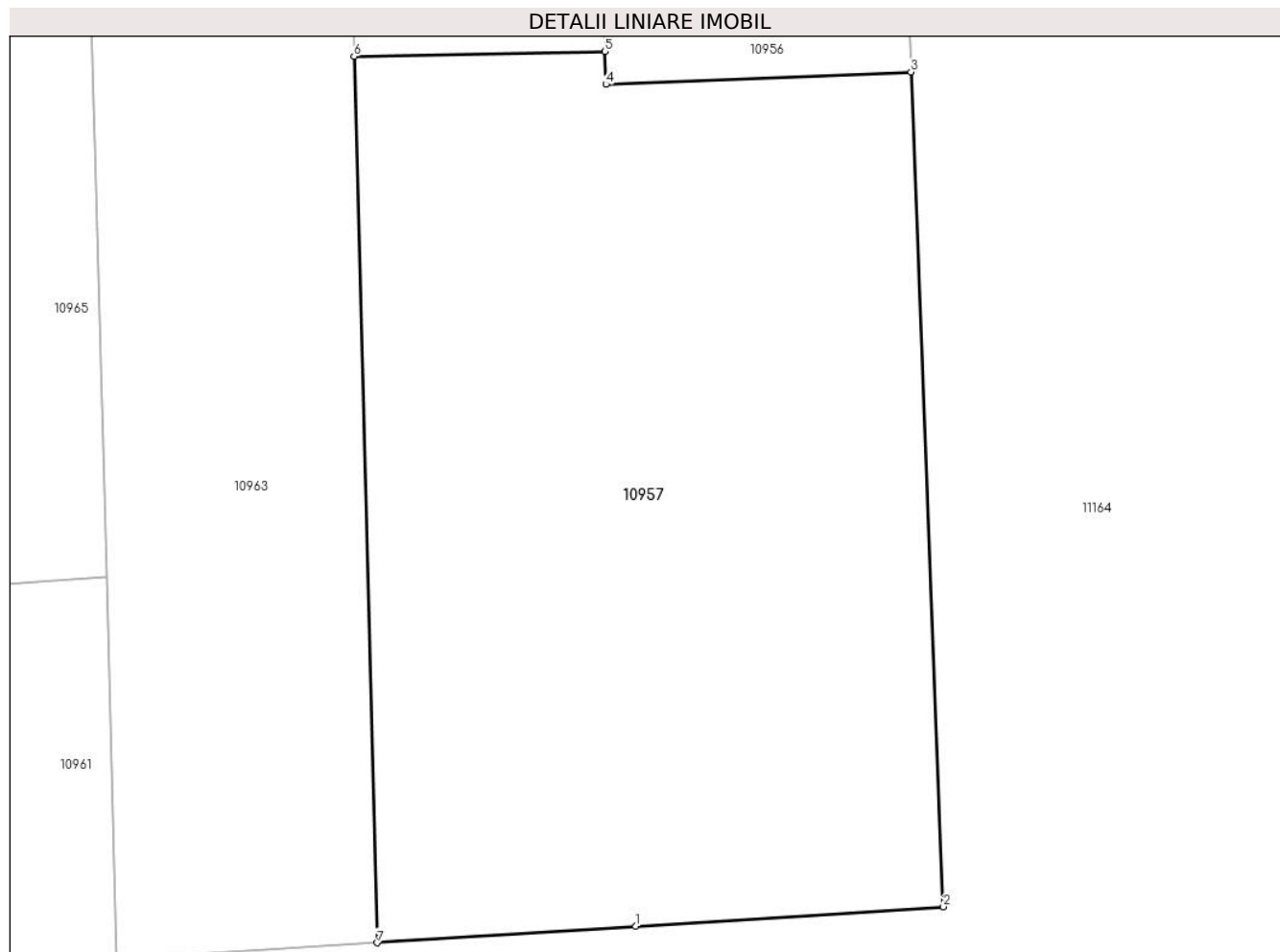
Inscrieri privind dezmembramintele dreptului de proprietate, drepturi reale de garanție și sarcini	Referințe
NU SUNT	

## Anexa Nr. 1 La Partea I

## Teren

Nr cadastral	Suprafața (mp)*	Observații / Referințe
	1.030	

\* Suprafața este determinată în planul de proiecție Stereo 70.



## Date referitoare la teren

Crt	Categorie folosință	Intra vilan	Suprafața (mp)	Tarla	Parcelă	Nr. topo	Observații / Referințe
1	vie	NU	550	17	508/2	-	VIE IN DUMBRAVA
2	pasune	NU	480	17	509/2	-	PASUNE IN DUMBRAVA

## Lungime Segmente

1) Valorile lungimilor segmentelor sunt obținute din proiecție în plan.

Punct început	X / Y	Punct sfârșit	X / Y	Lungime segment (** (m)
1	228.562,187 371.549,369	2	228.576,423 371.550,273	14.265
2	228.576,423 371.550,273	3	228.574,921 371.588,845	38.601
3	228.574,921 371.588,845	4	228.560,816 371.588,269	14.117
4	228.560,816 371.588,269	5	228.560,762 371.589,789	1.521

Punct început	X / Y	Punct sfârșit	X / Y	Lungime segment (** (m)
5	228.560,762 371.589,789	6	228.549,156 371.589,556	11.608
6	228.549,156 371.589,556	7	228.550,228 371.548,609	40.961
7	228.550,228 371.548,609	1	228.562,187 371.549,369	11.982

\*\* Lungimile segmentelor sunt determinate în planul de proiecție Stereo 70 și sunt rotunjite la 1 milimetru.

\*\*\* Distanța dintre puncte este formată din segmente cumulate ce sunt mai mici decât valoarea 1 milimetru.





**DATE DESPRE IMOBILUL NR. 10958**

Oficiul de Cadastru și Publicitate Imobiliară CARAS-SEVERIN  
Biroul de Cadastru și Publicitate Imobiliară Resita

**A. Partea I. Descrierea imobilului**

TEREN Extravilan

Adresa: Jud. Caraș-Severin

Nr. Crt	Nr cadastral Nr. topografic	Suprafața* (mp)	Observații / Referințe
A1		800	Sector cadastral:30 Teren neimprejmuț;

**B. Partea II. Proprietari și acte**

Inscrieri privitoare la dreptul de proprietate și alte drepturi reale		Referințe
/		
Act Notarial nr. 23, din 25/03/2016 emis de NP STOIANOVICI MLAGEA (certificat de mostenitor);		
B1	Intabulare, drept de PROPRIETATE, dobandit prin Succesiune, cota actuala 1/1 1) <b>TOMICI TOMISLAV</b>	A1
Act Normativ nr. 7, din 13/03/1996 emis de PARLAMENT (Adeverinta nr. 936/12.02.2025 emisa de comuna Pojejena);		
B2	Se noteaza posesia factica pe suprafata de 800mp in favoarea numitului 1) <b>NOVACOVIC MIODRAG CRALI</b>	A1

**C. Partea III. SARCINI .**

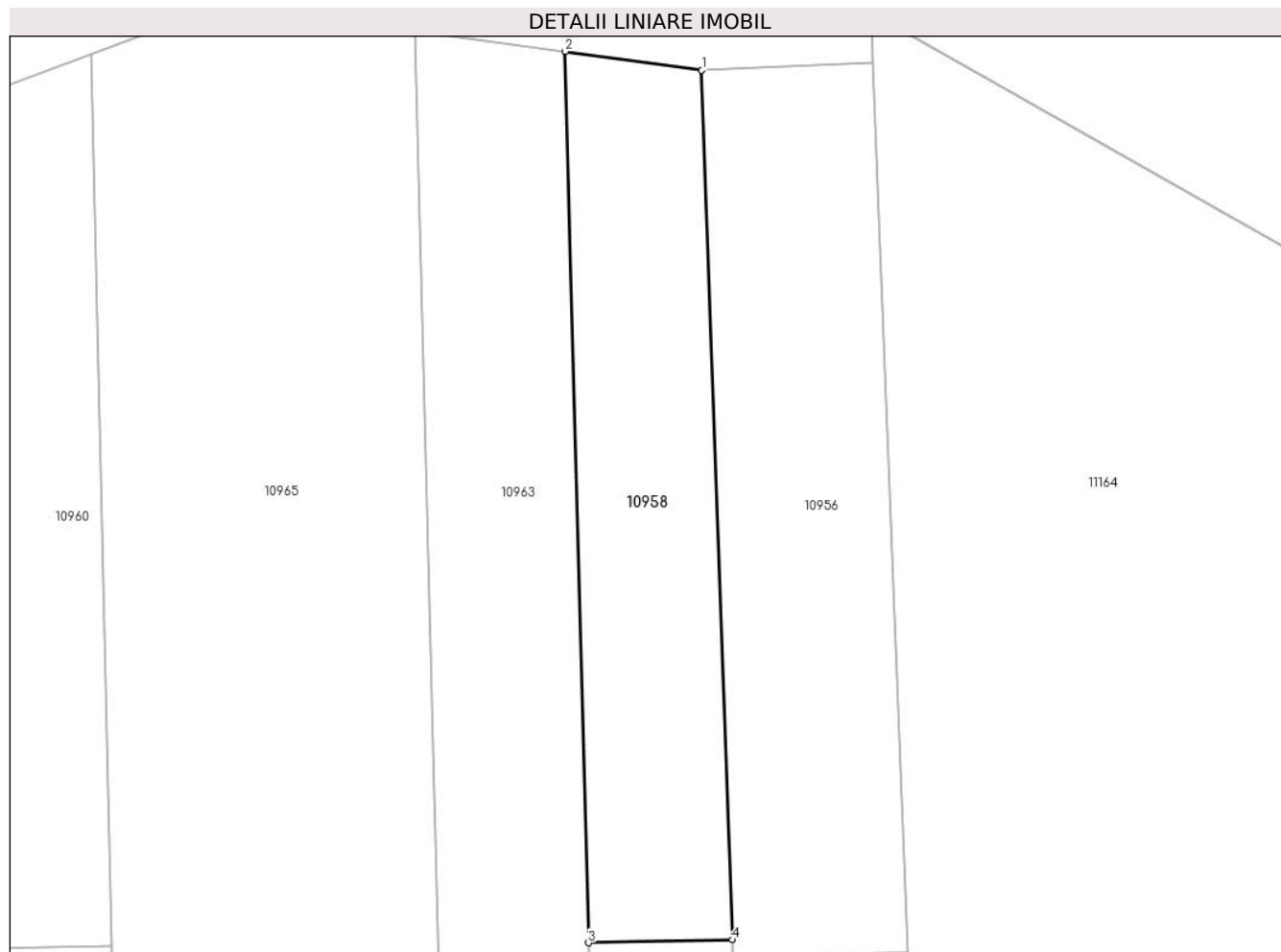
Inscrieri privind dezmembramintele dreptului de proprietate, drepturi reale de garanție și sarcini	Referințe
NU SUNT	

## Anexa Nr. 1 La Partea I

## Teren

Nr cadastral	Suprafața (mp)*	Observații / Referințe
	800	

\* Suprafața este determinată în planul de proiecție Stereo 70.



## Date referitoare la teren

Crt	Categorie folosință	Intravilan	Suprafața (mp)	Tarla	Parcelă	Nr. topo	Observații / Referințe
1	pasune	NU	800	-	509	-	PASUNE IN DUMBRAVA

## Lungime Segmente

1) Valorile lungimilor segmentelor sunt obținute din proiecție în plan.

Punct început	X / Y	Punct sfârșit	X / Y	Lungime segment (** (m)
1	228.558,296 371.659,76	2	228.547,279 371.661,279	11.121
2	228.547,279 371.661,279	3	228.549,156 371.589,556	71.748
3	228.549,156 371.589,556	4	228.560,762 371.589,789	11.608
4	228.560,762 371.589,789	1	228.558,296 371.659,76	70.014

\*\* Lungimile segmentelor sunt determinate în planul de proiecție Stereo 70 și sunt rotunjite la 1 milimetru.

**\*\*\* Distanţa dintre puncte este formată din segmente cumulate ce sunt mai mici decât valoarea 1 milimetru.**



**DATE DESPRE IMOBILUL NR. 10960**

Oficiul de Cadastru și Publicitate Imobiliară CARAS-SEVERIN  
Biroul de Cadastru și Publicitate Imobiliară Resita

**A. Partea I. Descrierea imobilului**

TEREN Extravilan

Adresa: Jud. Caraş-Severin

Nr. Crt	Nr cadastral Nr. topografic	Suprafaţa* (mp)	Observații / Referințe
A1		1.000	Sector cadastral:30 Teren neimprejmuit;

**B. Partea II. Proprietari și acte**

Inscrieri privitoare la dreptul de proprietate și alte drepturi reale		Referințe
/		
Act Notarial nr. 12, din 04/03/2013 emis de NP STOIANOVICI MLAGEA (certificat de mostenitor);		
B1	Intabulare, drept de PROPRIETATE, dobandit prin Succesiune, cota actuala 1/1 1) BRANISAVLJEVIC LJUBICA 2) ORZA GHEORGHINA	A1

**C. Partea III. SARCINI .**

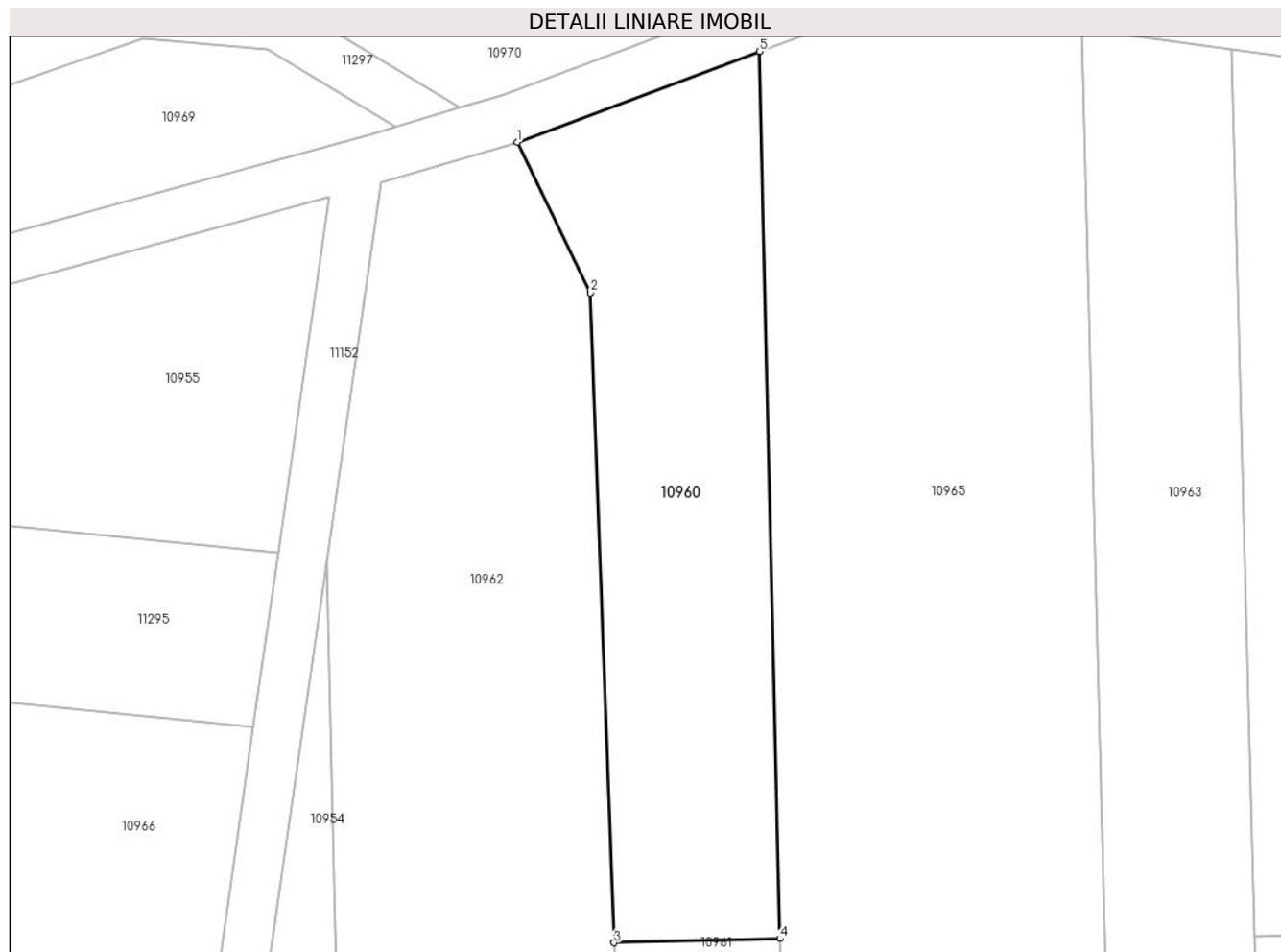
Inscrieri privind dezmembramintele dreptului de proprietate, drepturi reale de garanție și sarcini	Referințe
NU SUNT	

## Anexa Nr. 1 La Partea I

## Teren

Nr cadastral	Suprafața (mp)*	Observații / Referințe
	1.000	

\* Suprafața este determinată în planul de proiecție Stereo 70.



## Date referitoare la teren

Crt	Categorie folosință	Intra vilan	Suprafața (mp)	Tarla	Parcelă	Nr. topo	Observații / Referințe
1	arabil	NU	1.000	17	510	-	ARABIL IN DUMBRAVA

## Lungime Segmente

1) Valorile lungimilor segmentelor sunt obținute din proiecție în plan.

Punct început	X / Y	Punct sfârșit	X / Y	Lungime segment (** (m)
1	228.489,51 371.653,74	2	228.495,416 371.641,563	13.533
2	228.495,416 371.641,563	3	228.497,331 371.589,007	52.591
3	228.497,331 371.589,007	4	228.510,739 371.589,34	13.412
4	228.510,739 371.589,34	5	228.509,086 371.661,079	71.759
5	228.509,086 371.661,079	1	228.489,51 371.653,74	20.906

**\*\* Lungimile segmentelor sunt determinate în planul de proiecție Stereo 70 și sunt rotunjite la 1 milimetru.**

**\*\*\* Distanța dintre puncte este formată din segmente cumulate ce sunt mai mici decât valoarea 1 milimetru.**





**DATE DESPRE IMOBILUL NR. 10961**

Oficiul de Cadastru și Publicitate Imobiliară CARAS-SEVERIN  
Biroul de Cadastru și Publicitate Imobiliară Resita

**A. Partea I. Descrierea imobilului**

TEREN Extravilan

Adresa: Jud. Caraș-Severin

Nr. Crt	Nr cadastral Nr. topografic	Suprafața* (mp)	Observații / Referințe
A1		1.035	Sector cadastral:30 Teren neimpregmuit;

**B. Partea II. Proprietari și acte**

Inscrieri privitoare la dreptul de proprietate și alte drepturi reale		Referințe
/		
Act Administrativ nr. 1, din 01/01/2024 emis de -;		
B1	Inscrierea posesiei, drept de PROPRIETATE, dobandit prin Lege, cota actuala 1/1 1) NEIDENTIFICAT NEIDENTIFICAT	A1
Act Normativ nr. 7, din 13/03/1996 emis de PARLAMENT;		
B2	Se noteaza mentiunea de proprietar neidentificat rezerva comisiei locale de fond funciar.	A1

**C. Partea III. SARCINI .**

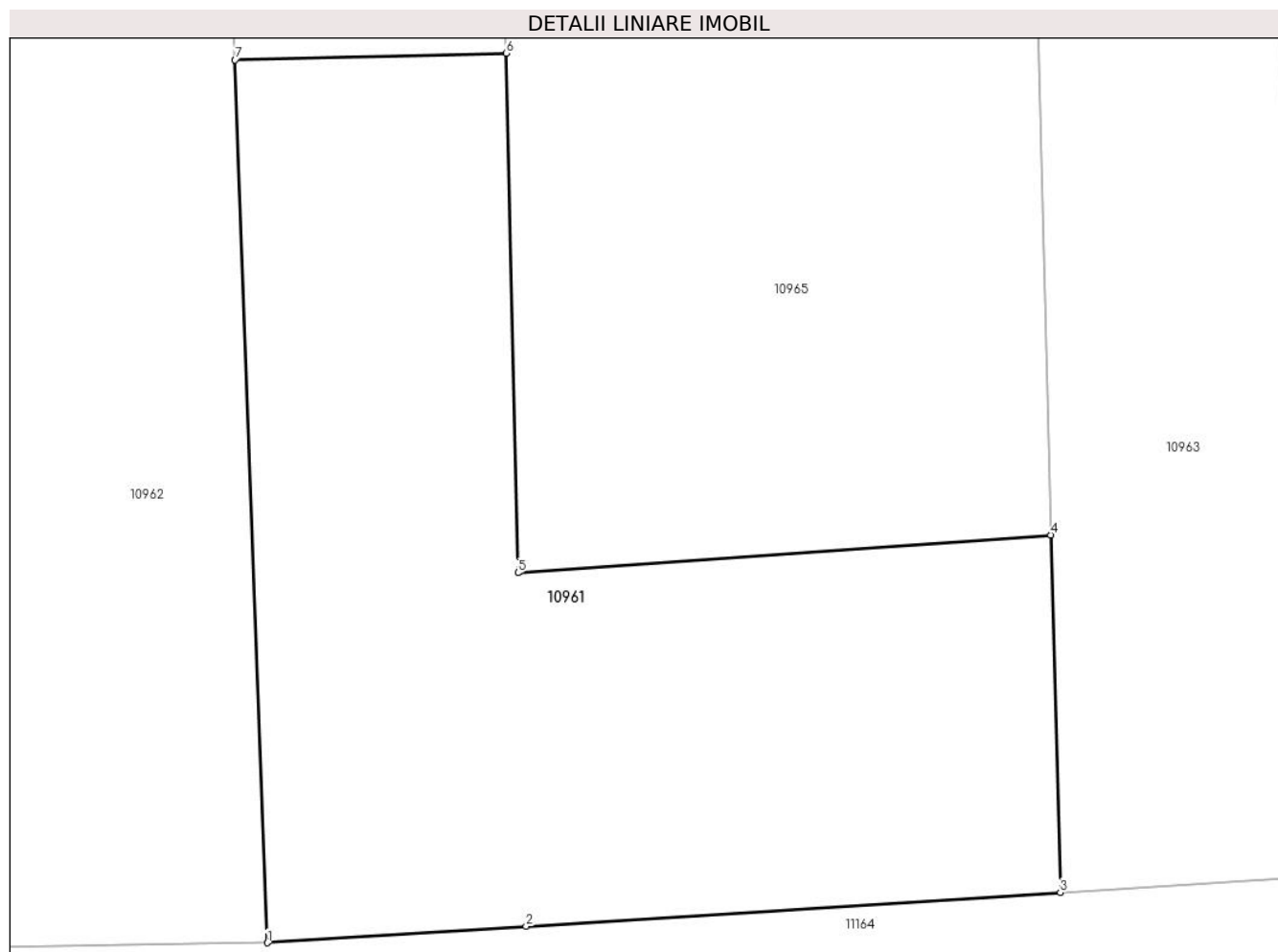
Inscrieri privind dezmembramintele dreptului de proprietate, drepturi reale de garanție și sarcini	Referințe
NU SUNT	

## Anexa Nr. 1 La Partea I

## Teren

Nr cadastral	Suprafața (mp)*	Observații / Referințe
	1.035	

\* Suprafața este determinată în planul de proiecție Stereo 70.



## Date referitoare la teren

Crt	Categorie folosință	Intravilan	Suprafața (mp)	Tarla	Parcelă	Nr. topo	Observații / Referințe
1	arabil	NU	570	17	510/2	-	ARABIL IN DUMBRAVA
2	arabil	NU	465	17	516/2/2	-	ARABIL IN DUMBRAVA

## Lungime Segmente

1) Valorile lungimilor segmentelor sunt obținute din proiecție în plan.

Punct început	X / Y	Punct sfârșit	X / Y	Lungime segment (** (m))
1	228.498,923 371.545,349	2	228.511,734 371.546,163	12.838
2	228.511,734 371.546,163	3	228.538,164 371.547,842	26.483
3	228.538,164 371.547,842	4	228.537,704 371.565,511	17.675
4	228.537,704 371.565,511	5	228.511,331 371.563,65	26.438

Punct început	X / Y	Punct sfârșit	X / Y	Lungime segment (** (m)
5	228.511,331 371.563,65	6	228.510,739 371.589,34	25.696
6	228.510,739 371.589,34	7	228.497,331 371.589,007	13.412
7	228.497,331 371.589,007	1	228.498,923 371.545,349	43.687

\*\* Lungimile segmentelor sunt determinate în planul de proiecție Stereo 70 și sunt rotunjite la 1 milimetru.

\*\*\* Distanța dintre puncte este formată din segmente cumulate ce sunt mai mici decât valoarea 1 milimetru.



**DATE DESPRE IMOBILUL NR. 10962**

Oficiul de Cadastru și Publicitate Imobiliară CARAS-SEVERIN  
Biroul de Cadastru și Publicitate Imobiliară Resita

**A. Partea I. Descrierea imobilului**

TEREN Extravilan

Adresa: Jud. Caraș-Severin

Nr. Crt	Nr cadastral Nr. topografic	Suprafața* (mp)	Observații / Referințe
A1		2.287	Sector cadastral:30 Teren neimprejmuit;

**B. Partea II. Proprietari și acte**

Inscrieri privitoare la dreptul de proprietate și alte drepturi reale	Referințe
/	
Act Administrativ nr. 32924, din 23/09/1998 emis de CJPSDPAT CARAS SEVERIN;	
B1	A1
Intabulare, drept de PROPRIETATE, dobandit prin Reconstituire, cota actuala 1/1 1) TOMICI TOMA	

**C. Partea III. SARCINI .**

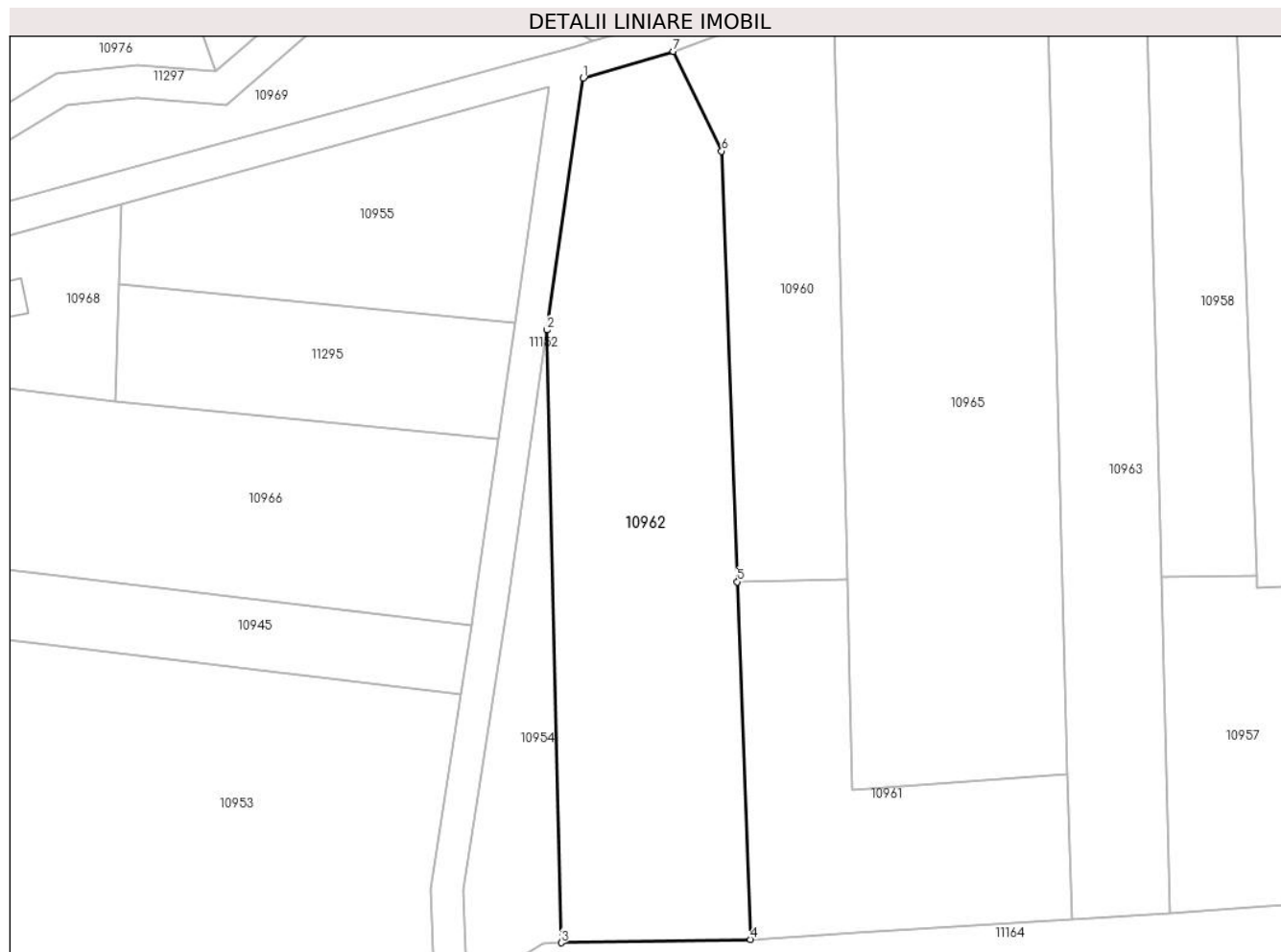
Inscrieri privind dezmembramintele dreptului de proprietate, drepturi reale de garanție și sarcini	Referințe
NU SUNT	

## Anexa Nr. 1 La Partea I

## Teren

Nr cadastral	Suprafața (mp)*	Observații / Referințe
	2.287	

\* Suprafața este determinată în planul de proiecție Stereo 70.



## Date referitoare la teren

Crt	Categorie folosință	Intra vilan	Suprafața (mp)	Tarla	Parcelă	Nr. topo	Observații / Referințe
1	arabil	NU	1.467	17	513/1	-	ARABIL IN DUMBRAVA, DIFERENTA DE SUPRAFATA SE REGASESTE LA ID 10963
2	arabil	NU	820	17	514/1	-	ARABIL IN DUMBRAVA, DIFERENTA DE SUPRAFATA SE REGASESTE LA ID 10963

## Lungime Segmente

1) Valorile lungimilor segmentelor sunt obținute din proiecție în plan.

Punct început	X / Y	Punct sfârșit	X / Y	Lungime segment (** (m)
1	228.478,469 371.650,487	2	228.474,062 371.619,75	31.051
2	228.474,062 371.619,75	3	228.475,814 371.544,959	74.812
3	228.475,814 371.544,959	4	228.498,923 371.545,349	23.112

Punct început	X / Y	Punct sfârșit	X / Y	Lungime segment (** (m)
4	228.498,923 371.545,349	5	228.497,331 371.589,007	43.687
5	228.497,331 371.589,007	6	228.495,416 371.641,563	52.591
6	228.495,416 371.641,563	7	228.489,51 371.653,74	13.533
7	228.489,51 371.653,74	1	228.478,469 371.650,487	11.51

\*\* Lungimile segmentelor sunt determinate în planul de proiecție Stereo 70 și sunt rotunjite la 1 milimetru.

\*\*\* Distanța dintre puncte este formată din segmente cumulate ce sunt mai mici decât valoarea 1 milimetru.





**DATE DESPRE IMOBILUL NR. 10963**

Oficiul de Cadastru și Publicitate Imobiliară CARAS-SEVERIN  
Biroul de Cadastru și Publicitate Imobiliară Resita

**A. Partea I. Descrierea imobilului**

TEREN Extravilan

Adresa: Jud. Caraș-Severin

Nr. Crt	Nr cadastral Nr. topografic	Suprafața* (mp)	Observații / Referințe
A1		1.375	Sector cadastral:30 Teren neimpregmuit;

**B. Partea II. Proprietari și acte**

Inscrieri privitoare la dreptul de proprietate și alte drepturi reale		Referințe
/		
Act Administrativ nr. 32810, din 10/01/1994 emis de CJPSDPAT CARAS SEVERIN;		
B1	Intabulare, drept de PROPRIETATE, dobandit prin Reconstituire, cota actuala 1/1 1) TOMICI IVA 2) TOMICI MILANCA	A1

**C. Partea III. SARCINI .**

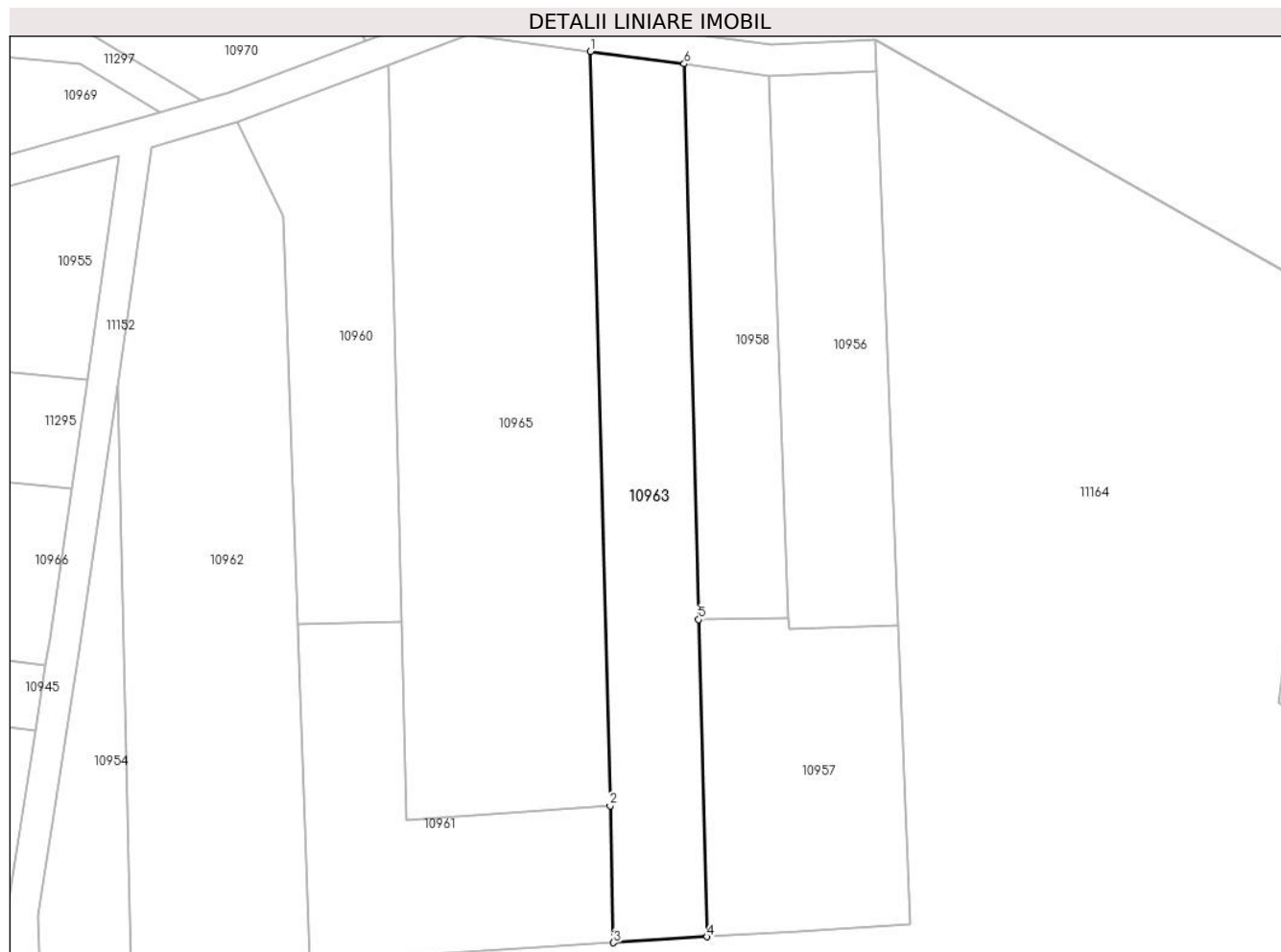
Inscrieri privind dezmembramintele dreptului de proprietate, drepturi reale de garanție și sarcini	Referințe
NU SUNT	

## Anexa Nr. 1 La Partea I

## Teren

Nr cadastral	Suprafața (mp)*	Observații / Referințe
	1.375	

\* Suprafața este determinată în planul de proiecție Stereo 70.



## Date referitoare la teren

Crt	Categorie folosință	Intravilan	Suprafața (mp)	Tarla	Parcelă	Nr. topo	Observații / Referințe
1	vie	NU	1.375	-	513/2, 514/2	-	Diferența de suprafața se regăsește la ID 10962

## Lungime Segmente

1) Valorile lungimilor segmentelor sunt obținute din proiecție în plan.

Punct început	X / Y	Punct sfârșit	X / Y	Lungime segment (** (m)
1	228.535,168 371.662,87	2	228.537,704 371.565,511	97.392
2	228.537,704 371.565,511	3	228.538,164 371.547,842	17.675
3	228.538,164 371.547,842	4	228.550,228 371.548,609	12.088
4	228.550,228 371.548,609	5	228.549,156 371.589,556	40.961
5	228.549,156 371.589,556	6	228.547,279 371.661,279	71.748

Punct început	X / Y	Punct sfârșit	X / Y	Lungime segment (** (m)
6	228.547,279 371.661,279	1	228.535,168 371.662,87	12.216

\*\* Lungimile segmentelor sunt determinate în planul de proiecție Stereo 70 și sunt rotunjite la 1 milimetru.

\*\*\* Distanța dintre puncte este formată din segmente cumulate ce sunt mai mici decât valoarea 1 milimetru.



**DATE DESPRE IMOBILUL NR. 10964**

Oficiul de Cadastru și Publicitate Imobiliară CARAS-SEVERIN  
Biroul de Cadastru și Publicitate Imobiliară Resita

**A. Partea I. Descrierea imobilului**

TEREN Extravilan

Adresa: Jud. Caraș-Severin

Nr. Crt	Nr cadastral Nr. topografic	Suprafața* (mp)	Observații / Referințe
A1		1.100	Sector cadastral:30 Teren neimprejmuit;

**B. Partea II. Proprietari și acte**

Inscrieri privitoare la dreptul de proprietate și alte drepturi reale		Referințe
/		
Act Notarial nr. 23, din 25/03/2016 emis de NP STOIANOVICI MLAGEA (certificat de mostenitor);		
B1	Intabulare, drept de PROPRIETATE, dobandit prin Succesiune, cota actuala 1/1 1) TOMICI TOMISLAV	A1

**C. Partea III. SARCINI .**

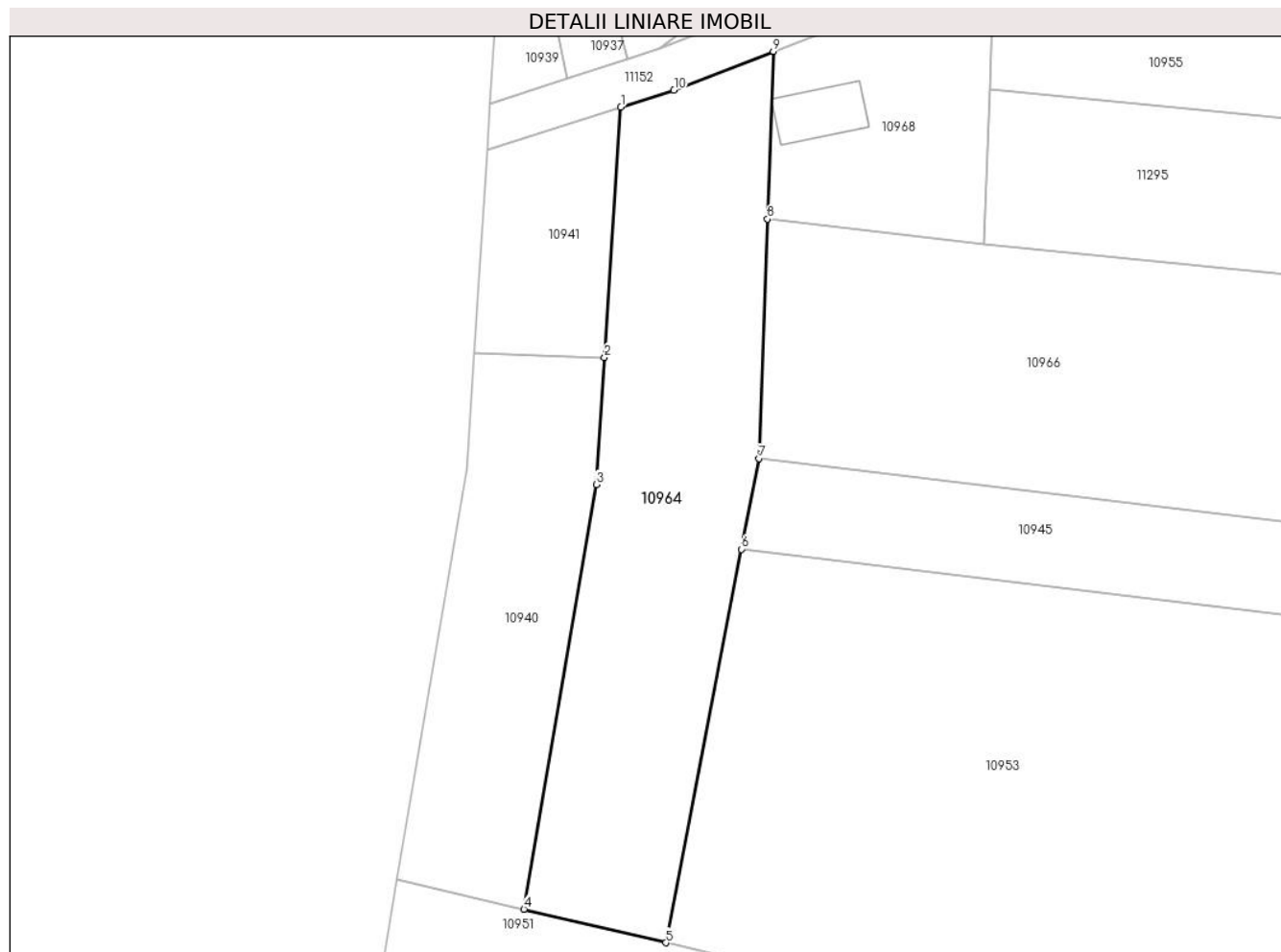
Inscrieri privind dezmembramintele dreptului de proprietate, drepturi reale de garanție și sarcini	Referințe
NU SUNT	

## Anexa Nr. 1 La Partea I

## Teren

Nr cadastral	Suprafața (mp)*	Observații / Referințe
	1.100	

\* Suprafața este determinată în planul de proiecție Stereo 70.



## Date referitoare la teren

Crt	Categorie folosință	Intra vilan	Suprafața (mp)	Tarla	Parcelă	Nr. topo	Observații / Referințe
1	pașune	NU	1.100	17	516	-	

## Lungime Segmente

1) Valorile lungimilor segmentelor sunt obținute din proiecție în plan.

Punct început	X / Y	Punct sfârșit	X / Y	Lungime segment (** (m)
1	228.387,848 371.623,651	2	228.386,345 371.600,668	23.032
2	228.386,345 371.600,668	3	228.385,581 371.588,998	11.695
3	228.385,581 371.588,998	4	228.378,945 371.550,01	39.549
4	228.378,945 371.550,01	5	228.391,98 371.546,92	13.396
5	228.391,98 371.546,92	6	228.398,925 371.583,054	36.795

Punct început	X / Y	Punct sfârșit	X / Y	Lungime segment (** (m)
6	228.398,925 371.583,054	7	228.400,529 371.591,398	8.497
7	228.400,529 371.591,398	8	228.401,322 371.613,384	22.0
8	228.401,322 371.613,384	9	228.401,878 371.628,774	15.4
9	228.401,878 371.628,774	10	228.392,733 371.625,225	9.809
10	228.392,733 371.625,225	1	228.387,848 371.623,651	5.133

\*\* Lungimile segmentelor sunt determinate în planul de proiecție Stereo 70 și sunt rotunjite la 1 milimetru.

\*\*\* Distanța dintre puncte este formată din segmente cumulate ce sunt mai mici decât valoarea 1 milimetru.





**DATE DESPRE IMOBILUL NR. 10965**

Oficiul de Cadastru și Publicitate Imobiliară CARAS-SEVERIN  
Biroul de Cadastru și Publicitate Imobiliară Resita

**A. Partea I. Descrierea imobilului**

TEREN Extravilan

Adresa: Jud. Caraș-Severin

Nr. Crt	Nr cadastral Nr. topografic	Suprafața* (mp)	Observații / Referințe
A1		2.600	Sector cadastral:30 Teren neimprejmuit;

**B. Partea II. Proprietari și acte**

Inscrieri privitoare la dreptul de proprietate și alte drepturi reale		Referințe
/		
Act Administrativ nr. 32856, din 29/08/1994 emis de CJPSDPAT CARAS SEVERIN;		
B1	Intabulare, drept de PROPRIETATE, dobandit prin Reconstituire, cota actuala 1/1 1) TOMICI SAVA 2) TOMICI MILAN DEFUNCT:Da	A1

**C. Partea III. SARCINI .**

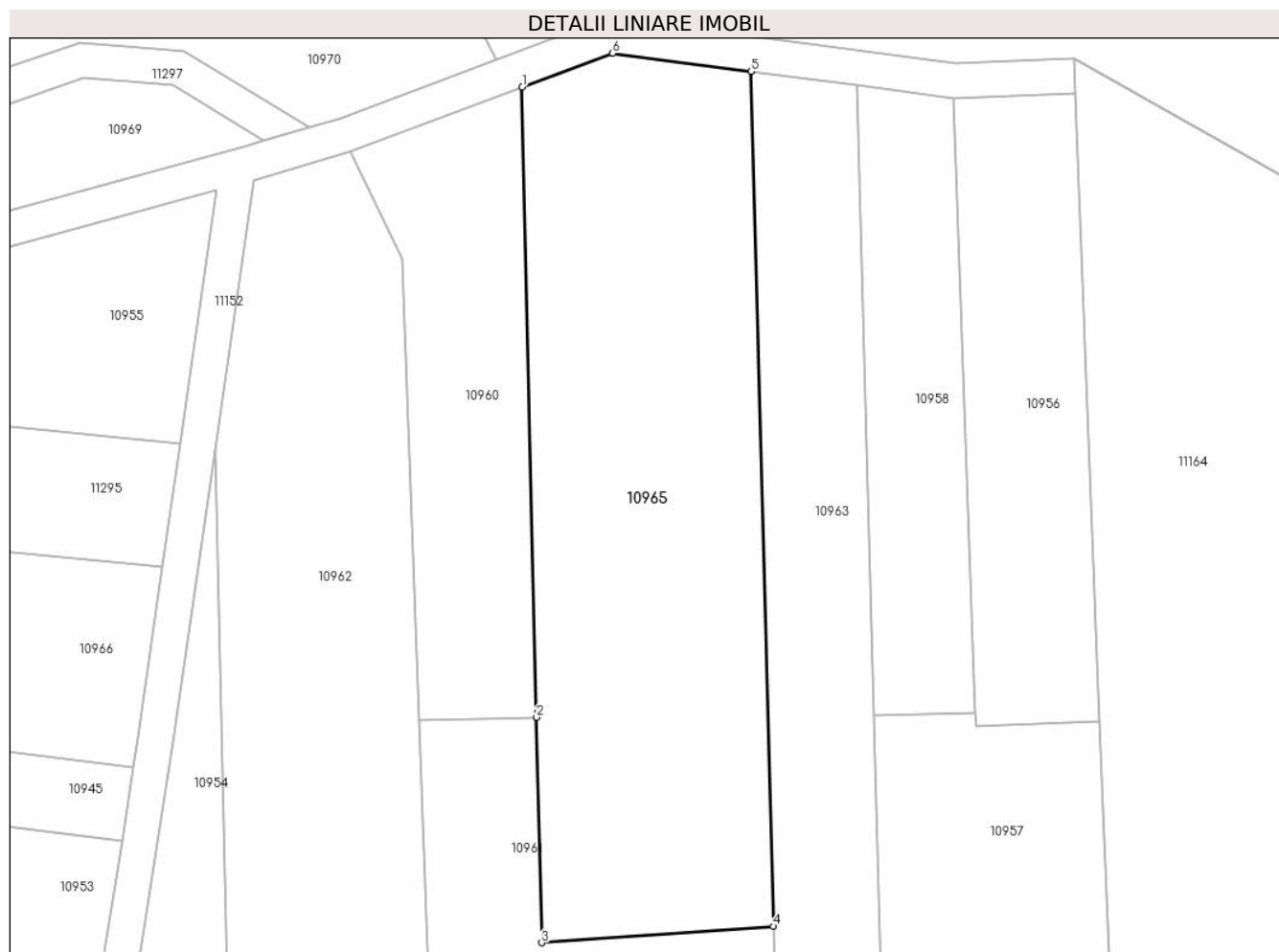
Inscrieri privind dezmembramintele dreptului de proprietate, drepturi reale de garanție și sarcini	Referințe
NU SUNT	

## Anexa Nr. 1 La Partea I

## Teren

Nr cadastral	Suprafața (mp)*	Observații / Referințe
	2.600	

\* Suprafața este determinată în planul de proiecție Stereo 70.



## Date referitoare la teren

Crt	Categorie folosință	Intravilan	Suprafața (mp)	Tarla	Parcelă	Nr. topo	Observații / Referințe
1	terenuri arabile (A) - arabil	NU	600	17	516	-	ARABIL IN DUBRAVA
2	vie	NU	2.000	17	516	-	VIE IN DUBRAVA

## Lungime Segmente

1) Valorile lungimilor segmentelor sunt obținute din proiecție în plan.

Punct început	X / Y	Punct sfârșit	X / Y	Lungime segment (** (m)
1	228.509,086 371.661,079	2	228.510,739 371.589,34	71.759
2	228.510,739 371.589,34	3	228.511,331 371.563,65	25.696
3	228.511,331 371.563,65	4	228.537,704 371.565,511	26.438
4	228.537,704 371.565,511	5	228.535,168 371.662,87	97.392

Punct început	X / Y	Punct sfârșit	X / Y	Lungime segment (** (m)
5	228.535,168 371.662,87	6	228.519,39 371.664,942	15.913
6	228.519,39 371.664,942	1	228.509,086 371.661,079	11.005

\*\* Lungimile segmentelor sunt determinate în planul de proiecție Stereo 70 și sunt rotunjite la 1 milimetru.

\*\*\* Distanța dintre puncte este formată din segmente cumulate ce sunt mai mici decât valoarea 1 milimetru.



**DATE DESPRE IMOBILUL NR. 10966**

Oficiul de Cadastru și Publicitate Imobiliară CARAS-SEVERIN  
Biroul de Cadastru și Publicitate Imobiliară Resita

**A. Partea I. Descrierea imobilului**

TEREN Extravilan

Adresa: Jud. Caraș-Severin

Nr. Crt	Nr cadastral Nr. topografic	Suprafața* (mp)	Observații / Referințe
A1		1.475	Sector cadastral:30 Teren neimprejmuit;

**B. Partea II. Proprietari și acte**

Inscrieri privitoare la dreptul de proprietate și alte drepturi reale		Referințe
/		
Act Administrativ nr. 32810, din 10/01/1994 emis de CJPSDPAT CARAS SEVERIN;		
B1	Intabulare, drept de PROPRIETATE, dobandit prin Reconstituire, cota actuala 1/1 1) TOMICI IVA 2) TOMICI MILANCA	A1

**C. Partea III. SARCINI .**

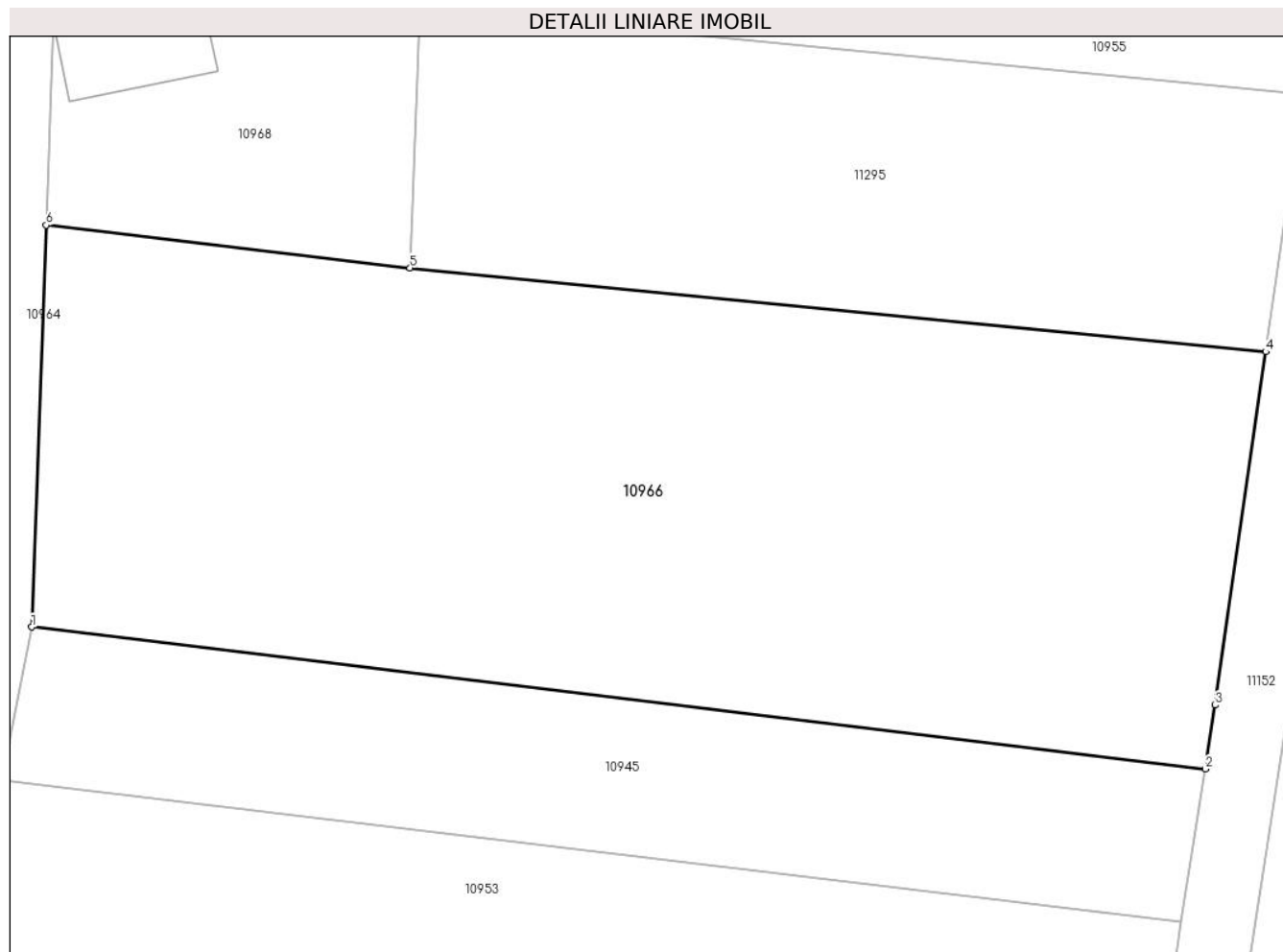
Inscrieri privind dezmembramintele dreptului de proprietate, drepturi reale de garanție și sarcini	Referințe
NU SUNT	

## Anexa Nr. 1 La Partea I

## Teren

Nr cadastral	Suprafața (mp)*	Observații / Referințe
	1.475	

\* Suprafața este determinată în planul de proiecție Stereo 70.



## Date referitoare la teren

Crt	Categorie folosință	Intra vilan	Suprafața (mp)	Tarla	Parcelă	Nr. topo	Observații / Referințe
1	vie	NU	1.475	-	-	-	

## Lungime Segmente

1) Valorile lungimilor segmentelor sunt obținute din proiecție în plan.

Punct început	X / Y	Punct sfârșit	X / Y	Lungime segment (** (m)
1	228.400,529 371.591,398	2	228.464,798 371.583,635	64.736
2	228.464,798 371.583,635	3	228.465,344 371.587,128	3.535
3	228.465,344 371.587,128	4	228.468,116 371.606,461	19.531
4	228.468,116 371.606,461	5	228.421,251 371.611,044	47.088
5	228.421,251 371.611,044	6	228.401,322 371.613,384	20.065

Punct început	X / Y	Punct sfârșit	X / Y	Lungime segment (** (m)
6	228.401,322 371.613,384	1	228.400,529 371.591,398	22.0

\*\* Lungimile segmentelor sunt determinate în planul de proiecție Stereo 70 și sunt rotunjite la 1 milimetru.

\*\*\* Distanța dintre puncte este formată din segmente cumulate ce sunt mai mici decât valoarea 1 milimetru.





**DATE DESPRE IMOBILUL NR. 10968**

Oficiul de Cadastru și Publicitate Imobiliară CARAS-SEVERIN  
Biroul de Cadastru și Publicitate Imobiliară Resita

**A. Partea I. Descrierea imobilului**

TEREN Extravilan

Adresa: Jud. Caraș-Severin

Nr. Crt	Nr cadastral Nr. topografic	Suprafața* (mp)	Observații / Referințe
A1		400	Sector cadastral:30 Teren neimpregmuit; TEREN PARTIAL IMPREGMUIT

**Construcții**

Crt	Nr cadastral Nr. topografic	Adresa	Observații / Referințe
A1.1		Jud. Caraș-Severin	Nr. niveluri:1; S. construita la sol:36 mp; S. construita desfasurata:36 mp; CASA P, ANUL CONSTRUCTIEI 1930

**B. Partea II. Proprietari și acte**

Inscrieri privitoare la dreptul de proprietate și alte drepturi reale		Referințe
/		
Act Administrativ nr. 1, din 01/01/2024 emis de -;		
B1	Inscrierea posesiei, drept de PROPRIETATE, dobandit prin Lege, cota actuala 1/1 1) NEIDENTIFICAT NEIDENTIFICAT	A1
Act Normativ nr. 7, din 13/03/1996 emis de PARLAMENT;		
B2	Se noteaza mentiunea de proprietar neidentificat rezerva comisiei locale de fond funciar.	A1
Act Administrativ nr. 500, din 26/03/2025 emis de COMUNA POJEJENA;		
B3	Intabulare, drept de PROPRIETATE, dobandit prin Construire, cota actuala 1/1 1) TOMICI CRUNOSLAV-DEIAN	A1.1

**C. Partea III. SARCINI .**

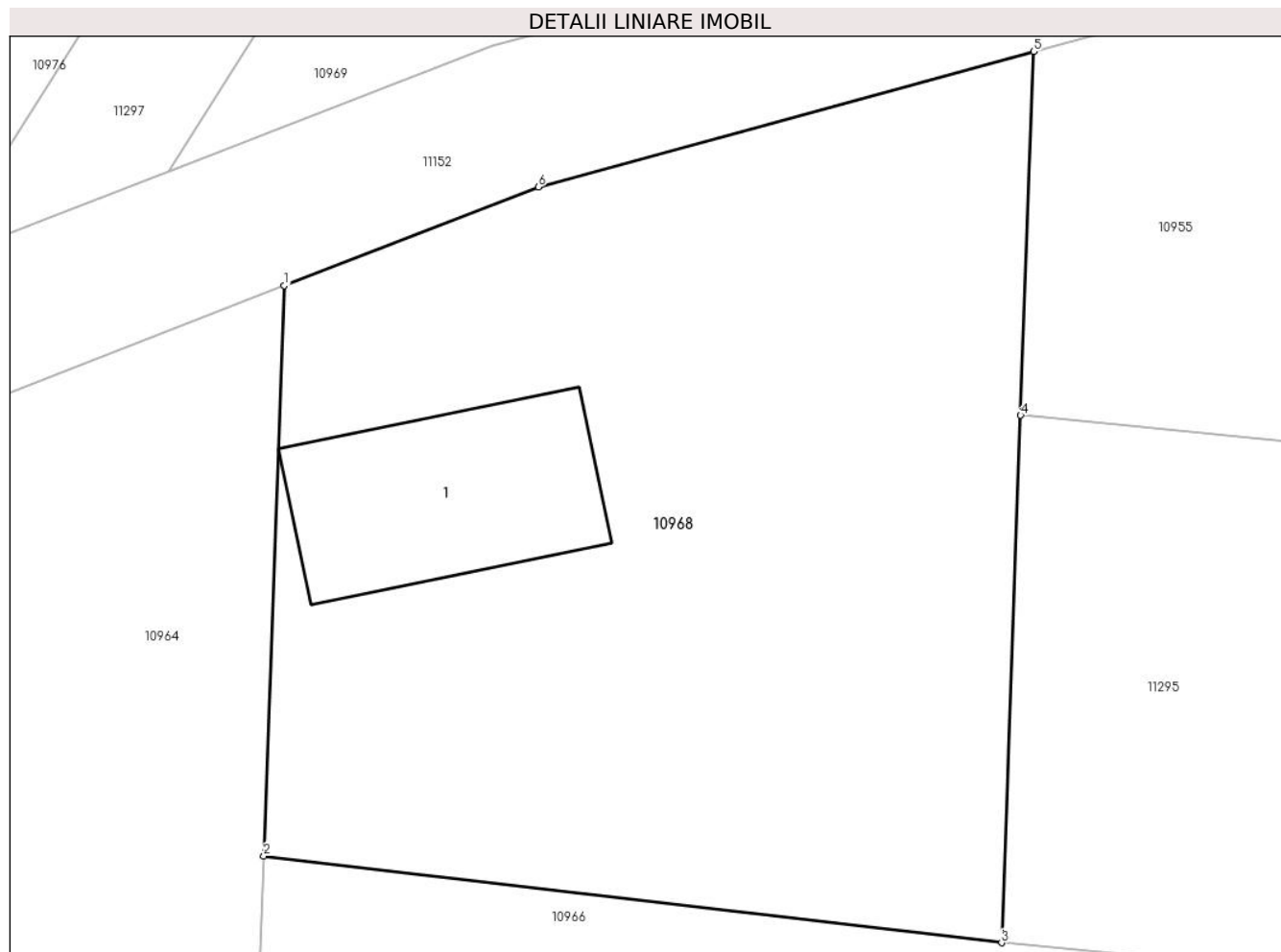
Inscrieri privind dezmembramintele dreptului de proprietate, drepturi reale de garanție și sarcini	Referințe
NU SUNT	

## Anexa Nr. 1 La Partea I

## Teren

Nr cadastral	Suprafața (mp)*	Observații / Referințe
	400	TEREN PARTIAL IMPREJMUIT

\* Suprafața este determinată în planul de proiecție Stereo 70.



## Date referitoare la teren

Crt	Categorie folosință	Intravilan	Suprafața (mp)	Tarla	Parcelă	Nr. topo	Observații / Referințe
1	arabil	NU	400	-	517	-	

## Date referitoare la construcții

Crt	Număr	Destinație construcție	Supraf. (mp)	Situație juridică	Observații / Referințe
A1.1		construcții de locuințe	36	Cu acte	Nr. niveluri:1; S. construita la sol:36 mp; S. construita desfasurata:36 mp; CASA P, ANUL CONSTRUCTIEI 1930

## Lungime Segmente

1) Valorile lungimilor segmentelor sunt obținute din proiecție în plan.

Punct început	X / Y	Punct sfârșit	X / Y	Lungime segment (** (m)
1	228.401,878 371.628,774	2	228.401,322 371.613,384	15.4
2	228.401,322 371.613,384	3	228.421,251 371.611,044	20.065
3	228.421,251 371.611,044	4	228.421,764 371.625,275	14.24

Punct început	X / Y	Punct sfârșit	X / Y	Lungime segment (** (m)
4	228.421,764 371.625,275	5	228.422,118 371.635,09	9.822
5	228.422,118 371.635,09	6	228.408,739 371.631,434	13.87
6	228.408,739 371.631,434	1	228.401,878 371.628,774	7.359

\*\* Lungimile segmentelor sunt determinate în planul de proiecție Stereo 70 și sunt rotunjite la 1 milimetru.

\*\*\* Distanța dintre puncte este formată din segmente cumulate ce sunt mai mici decât valoarea 1 milimetru.



**DATE DESPRE IMOBILUL NR. 10969**

Oficiul de Cadastru și Publicitate Imobiliară CARAS-SEVERIN  
Biroul de Cadastru și Publicitate Imobiliară Resita

**A. Partea I. Descrierea imobilului**

TEREN Extravilan

Adresa: Jud. Caraș-Severin

Nr. Crt	Nr cadastral Nr. topografic	Suprafața* (mp)	Observații / Referințe
A1		660	Sector cadastral:30 Teren neimprijmuit;

**B. Partea II. Proprietari și acte**

Inscrieri privitoare la dreptul de proprietate și alte drepturi reale		Referințe
/		
Act Administrativ nr. 1, din 01/01/2024 emis de -;		
B1	Inscrierea posesiei, drept de PROPRIETATE, dobandit prin Lege, cota actuala 1/1 1) NEIDENTIFICAT NEIDENTIFICAT	A1
Act Normativ nr. 7, din 13/03/1996 emis de PARLAMENT;		
B2	Se noteaza mentiunea de proprietar neidentificat rezerva comisiei locale de fond funciar.	A1

**C. Partea III. SARCINI .**

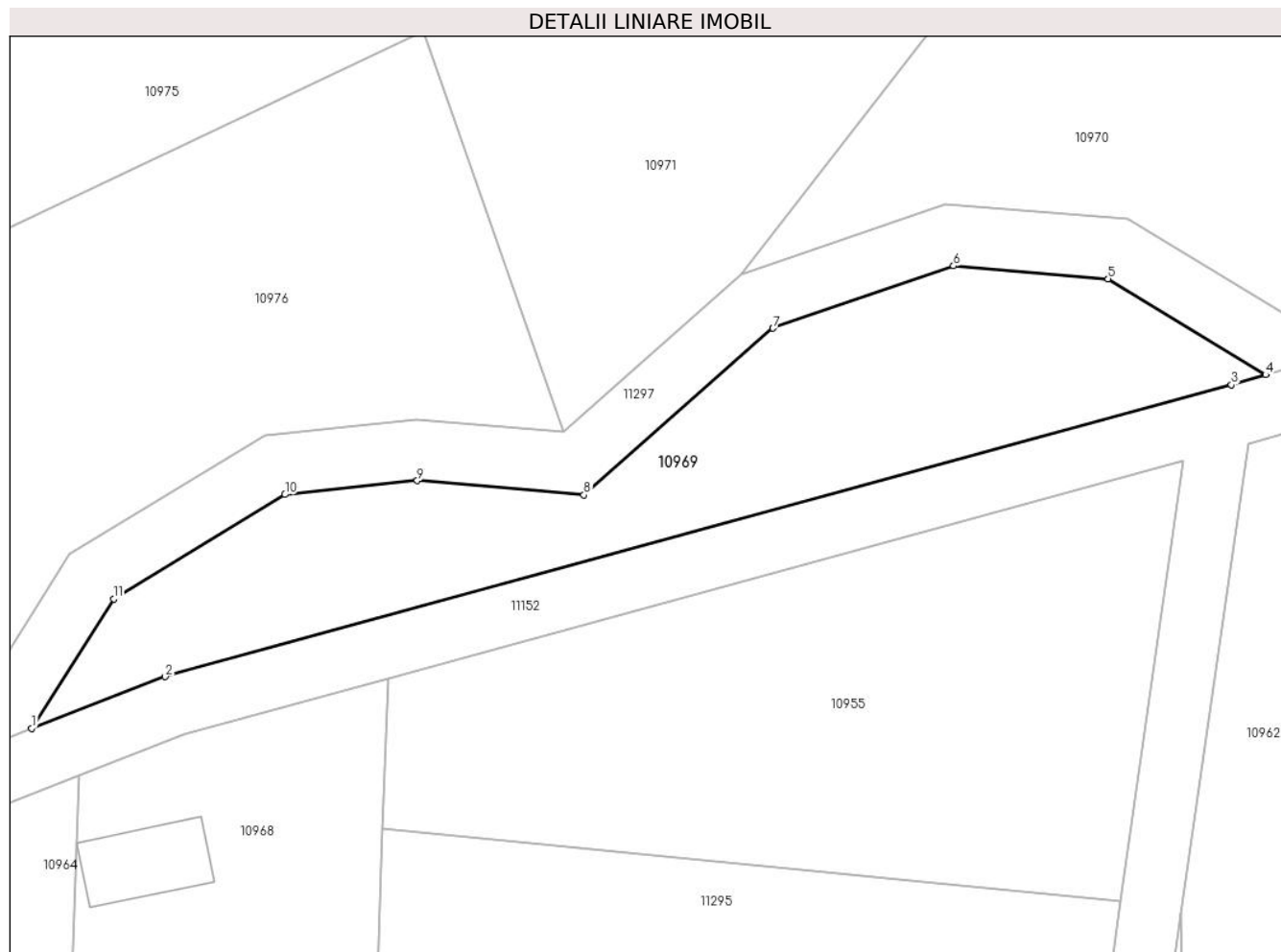
Inscrieri privind dezmembramintele dreptului de proprietate, drepturi reale de garanție și sarcini	Referințe
NU SUNT	

## Anexa Nr. 1 La Partea I

## Teren

Nr cadastral	Suprafața (mp)*	Observații / Referințe
	660	

\* Suprafața este determinată în planul de proiecție Stereo 70.



## Date referitoare la teren

Crt	Categorie folosință	Intravilan	Suprafața (mp)	Tarla	Parcelă	Nr. topo	Observații / Referințe
1	neproductiv	NU	660	-	-	-	

## Lungime Segmente

1) Valorile lungimilor segmentelor sunt obținute din proiecție în plan.

Punct început	X / Y	Punct sfârșit	X / Y	Lungime segment (** (m)
1	228.398,74 371.631,847	2	228.407,486 371.635,239	9.38
2	228.407,486 371.635,239	3	228.477,376 371.654,335	72.453
3	228.477,376 371.654,335	4	228.479,631 371.654,999	2.351
4	228.479,631 371.654,999	5	228.469,302 371.661,28	12.088
5	228.469,302 371.661,28	6	228.459,166 371.662,133	10.172

Punct început	X / Y	Punct sfârșit	X / Y	Lungime segment (** (m)
6	228.459,166 371.662,133	7	228.447,334 371.658,043	12.519
7	228.447,334 371.658,043	8	228.434,941 371.647,125	16.516
8	228.434,941 371.647,125	9	228.424,018 371.648,065	10.963
9	228.424,018 371.648,065	10	228.415,348 371.647,161	8.717
10	228.415,348 371.647,161	11	228.404,12 371.640,323	13.146
11	228.404,12 371.640,323	1	228.398,74 371.631,847	10.039

\*\* Lungimile segmentelor sunt determinate în planul de proiecție Stereo 70 și sunt rotunjite la 1 milimetru.

\*\*\* Distanța dintre puncte este formată din segmente cumulate ce sunt mai mici decât valoarea 1 milimetru.





**DATE DESPRE IMOBILUL NR. 10970**

Oficiul de Cadastru și Publicitate Imobiliară CARAS-SEVERIN  
Biroul de Cadastru și Publicitate Imobiliară Resita

**A. Partea I. Descrierea imobilului**

TEREN Extravilan

Adresa: Jud. Caraș-Severin

Nr. Crt	Nr cadastral Nr. topografic	Suprafața* (mp)	Observații / Referințe
A1		1.600	Sector cadastral:30 Teren neimprijmit;

**B. Partea II. Proprietari și acte**

Inscrieri privitoare la dreptul de proprietate și alte drepturi reale		Referințe
/		
Act Administrativ nr. 1, din 01/01/2024 emis de -;		
B1	Inscrierea posesiei, drept de PROPRIETATE, dobandit prin Lege, cota actuala 1/1 1) NEIDENTIFICAT NEIDENTIFICAT	A1
Act Normativ nr. 7, din 13/03/1996 emis de PARLAMENT;		
B2	Se noteaza mentiunea de proprietar neidentificat rezerva comisiei locale de fond funciar.	A1

**C. Partea III. SARCINI .**

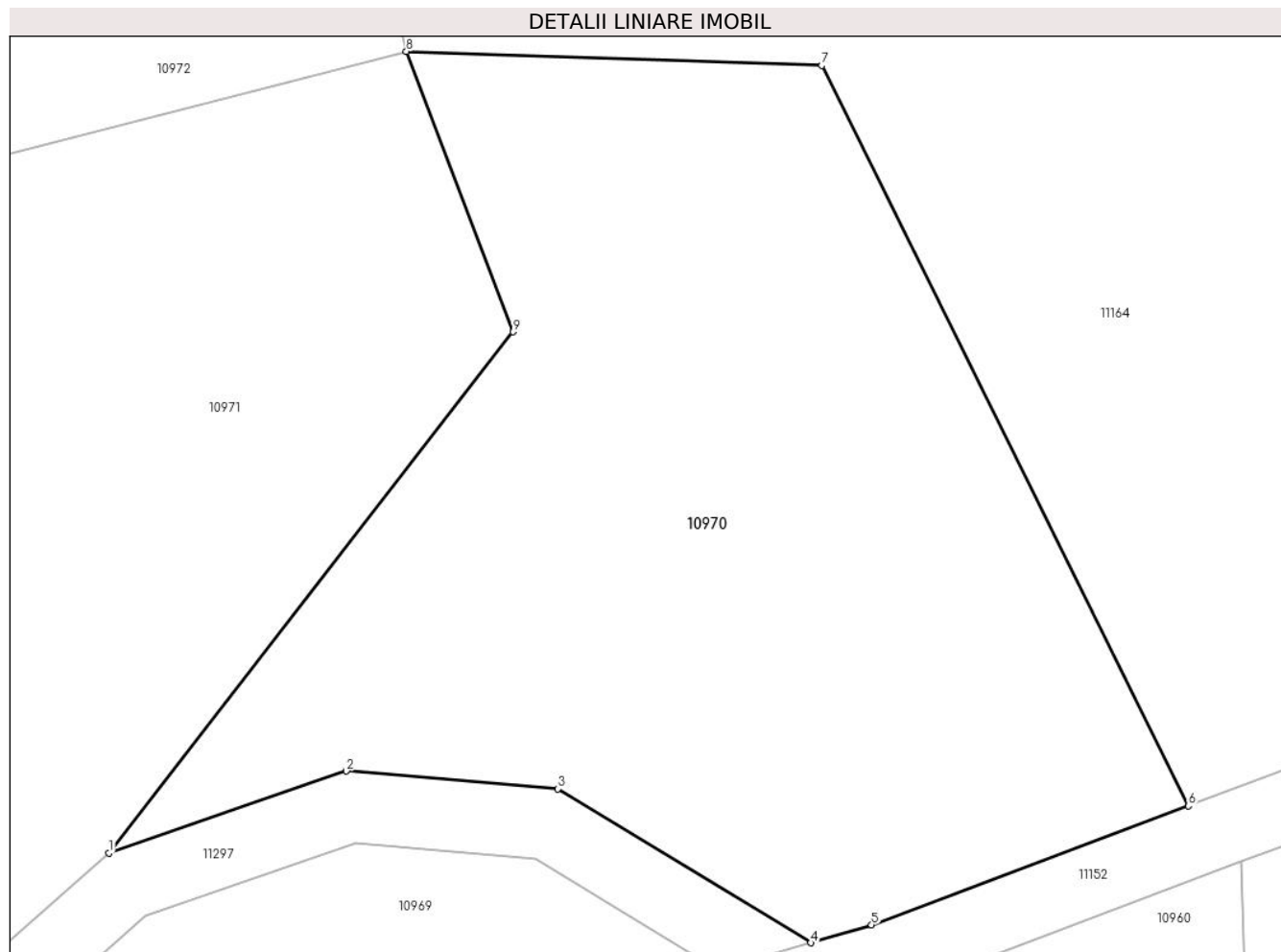
Inscrieri privind dezmembramintele dreptului de proprietate, drepturi reale de garanție și sarcini	Referințe
NU SUNT	

## Anexa Nr. 1 La Partea I

## Teren

Nr cadastral	Suprafața (mp)*	Observații / Referințe
	1.600	

\* Suprafața este determinată în planul de proiecție Stereo 70.



## Date referitoare la teren

Crt	Categorie folosință	Intra vilan	Suprafața (mp)	Tarla	Parcelă	Nr. topo	Observații / Referințe
1	pașune	NU	1.600	-	519-520	-	

## Lungime Segmente

1) Valorile lungimilor segmentelor sunt obținute din proiecție în plan.

Punct început	X / Y	Punct sfârșit	X / Y	Lungime segment (** (m)
1	228.445,282 371.661,566	2	228.458,659 371.666,19	14.154
2	228.458,659 371.666,19	3	228.470,576 371.665,186	11.959
3	228.470,576 371.665,186	4	228.484,818 371.656,527	16.668
4	228.484,818 371.656,527	5	228.488,241 371.657,536	3.569
5	228.488,241 371.657,536	6	228.506,093 371.664,229	19.065

Punct început	X / Y	Punct sfârșit	X / Y	Lungime segment (** (m)
6	228.506,093 371.664,229	7	228.485,45 371.705,892	46.497
7	228.485,45 371.705,892	8	228.462,034 371.706,683	23.429
8	228.462,034 371.706,683	9	228.468,043 371.690,905	16.883
9	228.468,043 371.690,905	1	228.445,282 371.661,566	37.133

\*\* Lungimile segmentelor sunt determinate în planul de proiecție Stereo 70 și sunt rotunjite la 1 milimetru.

\*\*\* Distanța dintre puncte este formată din segmente cumulate ce sunt mai mici decât valoarea 1 milimetru.



**DATE DESPRE IMOBILUL NR. 10971**

Oficiul de Cadastru și Publicitate Imobiliară CARAS-SEVERIN  
Biroul de Cadastru și Publicitate Imobiliară Resita

**A. Partea I. Descrierea imobilului**

TEREN Extravilan

Adresa: Jud. Caraș-Severin

Nr. Crt	Nr cadastral Nr. topografic	Suprafața* (mp)	Observații / Referințe
A1		1.500	Sector cadastral:30 Teren neimprejmuit;

**B. Partea II. Proprietari și acte**

Inscrieri privitoare la dreptul de proprietate și alte drepturi reale	Referințe
/	
Act Administrativ nr. 32772, din 26/03/1992 emis de CJPSDPAT CARAS SEVERIN;	
B1	A1
Intabulare, drept de PROPRIETATE, dobandit prin Reconstituire, cota actuala 1/1 1) STOIANOVICI DRAGHI	

**C. Partea III. SARCINI .**

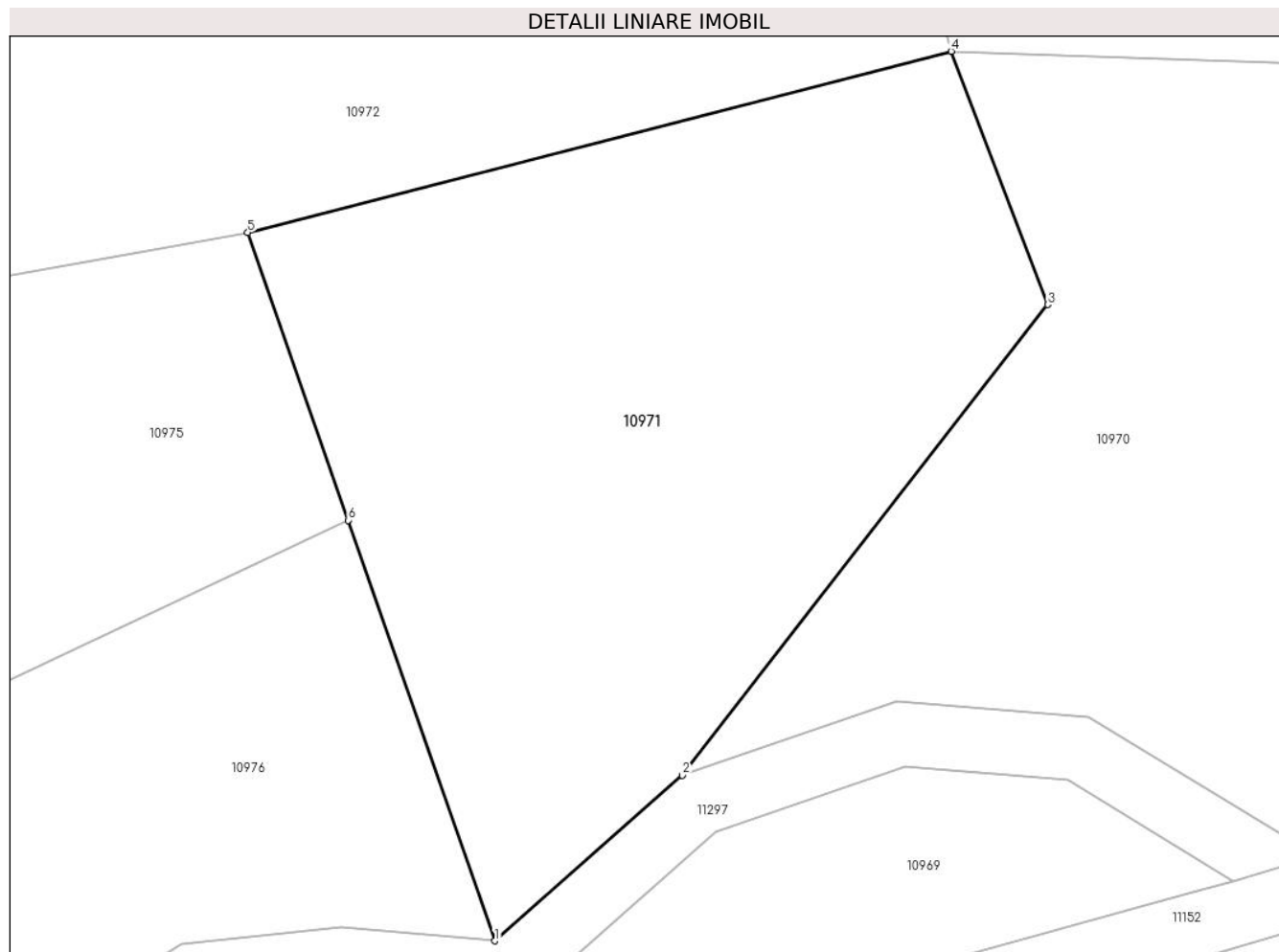
Inscrieri privind dezmembramintele dreptului de proprietate, drepturi reale de garanție și sarcini	Referințe
NU SUNT	

## Anexa Nr. 1 La Partea I

## Teren

Nr cadastral	Suprafața (mp)*	Observații / Referințe
	1.500	

\* Suprafața este determinată în planul de proiecție Stereo 70.



## Date referitoare la teren

Crt	Categorie folosință	Intravilan	Suprafața (mp)	Tarla	Parcelă	Nr. topo	Observații / Referințe
1	arabil	NU	1.500	17/1	521	-	ARABIL IN BREG

## Lungime Segmente

1) Valorile lungimilor segmentelor sunt obținute din proiecție în plan.

Punct început	X / Y	Punct sfârșit	X / Y	Lungime segment (** (m)
1	228.433,58 371.651,257	2	228.445,282 371.661,566	15.595
2	228.445,282 371.661,566	3	228.468,043 371.690,905	37.133
3	228.468,043 371.690,905	4	228.462,034 371.706,683	16.883
4	228.462,034 371.706,683	5	228.418,173 371.695,384	45.293
5	228.418,173 371.695,384	6	228.424,43 371.677,464	18.981

Punct început	X / Y	Punct sfârșit	X / Y	Lungime segment (** (m)
6	228.424,43 371.677,464	1	228.433,58 371.651,257	27.759

\*\* Lungimile segmentelor sunt determinate în planul de proiecție Stereo 70 și sunt rotunjite la 1 milimetru.

\*\*\* Distanța dintre puncte este formată din segmente cumulate ce sunt mai mici decât valoarea 1 milimetru.





**DATE DESPRE IMOBILUL NR. 10972**

Oficiul de Cadastru și Publicitate Imobiliară CARAS-SEVERIN  
Biroul de Cadastru și Publicitate Imobiliară Resita

**A. Partea I. Descrierea imobilului**

TEREN Extravilan

Adresa: Jud. Caraș-Severin

Nr. Crt	Nr cadastral Nr. topografic	Suprafața* (mp)	Observații / Referințe
A1		1.952	Sector cadastral:30 Teren neimprijmit;

**B. Partea II. Proprietari și acte**

Inscrieri privitoare la dreptul de proprietate și alte drepturi reale		Referințe
/		
Act Administrativ nr. 1, din 01/01/2024 emis de -;		
B1	Inscrierea posesiei, drept de PROPRIETATE, dobandit prin Lege, cota actuala 1/1 1) NEIDENTIFICAT NEIDENTIFICAT	A1
Act Normativ nr. 7, din 13/03/1996 emis de PARLAMENT;		
B2	Se noteaza mentiunea de proprietar neidentificat rezerva comisiei locale de fond funciar.	A1

**C. Partea III. SARCINI .**

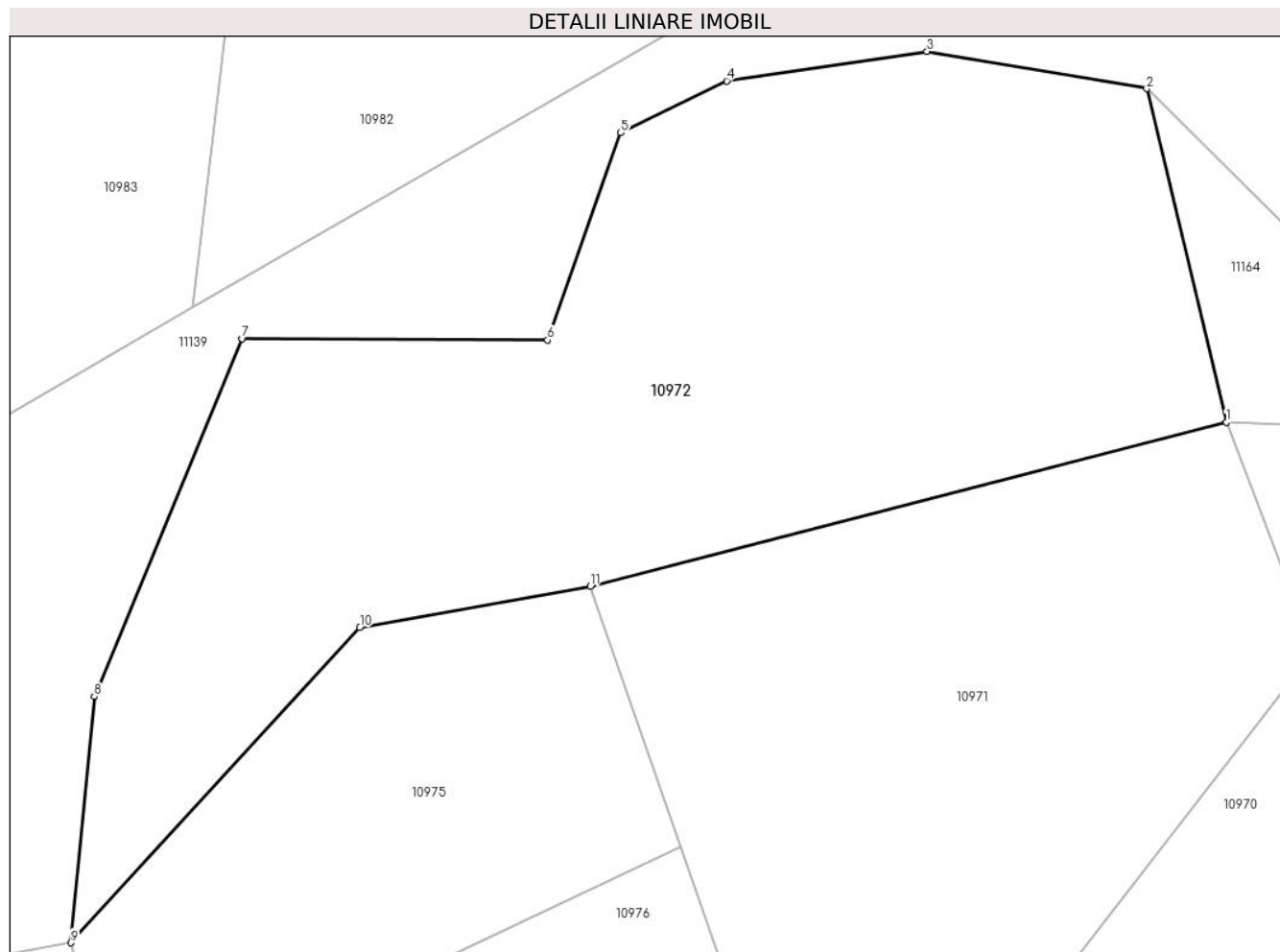
Inscrieri privind dezmembramintele dreptului de proprietate, drepturi reale de garanție și sarcini	Referințe
NU SUNT	

## Anexa Nr. 1 La Partea I

## Teren

Nr cadastral	Suprafața (mp)*	Observații / Referințe
	1.952	

\* Suprafața este determinată în planul de proiecție Stereo 70.



## Date referitoare la teren

Crt	Categorie folosință	Intravilan	Suprafața (mp)	Tarla	Parcelă	Nr. topo	Observații / Referințe
1	pasune	NU	1.250	-	522	-	
2	pasune	NU	550	-	524	-	
3	pasune	NU	152	-	527	-	

## Lungime Segmente

1) Valorile lungimilor segmentelor sunt obținute din proiecție în plan.

Punct început	X / Y	Punct sfârșit	X / Y	Lungime segment (** (m)
1	228.462,034 371.706,683	2	228.456,54 371.729,682	23.646
2	228.456,54 371.729,682	3	228.441,388 371.732,249	15.368
3	228.441,388 371.732,249	4	228.427,562 371.730,216	13.975
4	228.427,562 371.730,216	5	228.420,262 371.726,638	8.13

Punct început	X / Y	Punct sfârșit	X / Y	Lungime segment (** (m)
5	228.420,262 371.726,638	6	228.415,201 371.712,352	15.156
6	228.415,201 371.712,352	7	228.394,138 371.712,455	21.063
7	228.394,138 371.712,455	8	228.383,933 371.687,795	26.688
8	228.383,933 371.687,795	9	228.382,333 371.670,829	17.041
9	228.382,333 371.670,829	10	228.402,261 371.692,549	29.476
10	228.402,261 371.692,549	11	228.418,173 371.695,384	16.162
11	228.418,173 371.695,384	1	228.462,034 371.706,683	45.293

\*\* Lungimile segmentelor sunt determinate în planul de proiecție Stereo 70 și sunt rotunjite la 1 milimetru.

\*\*\* Distanța dintre puncte este formată din segmente cumulate ce sunt mai mici decât valoarea 1 milimetru.



**DATE DESPRE IMOBILUL NR. 10975**

Oficiul de Cadastru și Publicitate Imobiliară CARAS-SEVERIN  
Biroul de Cadastru și Publicitate Imobiliară Resita

**A. Partea I. Descrierea imobilului**

TEREN Extravilan

Adresa: Jud. Caraș-Severin

Nr. Crt	Nr cadastral Nr. topografic	Suprafața* (mp)	Observații / Referințe
A1		800	Sector cadastral:30 Teren neimprijmit;

**B. Partea II. Proprietari și acte**

Inscrieri privitoare la dreptul de proprietate și alte drepturi reale		Referințe
/		
Act Administrativ nr. 61, din 20/08/1991 emis de PREFECTURA CARAS SEVERIN (Proces verbal de punere in posesie emis de primaria comunei Pojejena );		
B1	Inscrierea posesiei, drept de PROPRIETATE, dobandit prin Lege, cota actuala 1/1 1) <b>STOIANOVICI LAZA</b>	A1
Act Normativ nr. 7, din 13/03/1996 emis de PARLAMENT (Adeverinta nr. 2056/10.04.2025 emisa de comuna Pojejena);		
B2	Se noteaza posesia factica pe suprafata de 800mp in favoarea numitului 1) <b>RADOVANCOVICI IVA</b>	A1

**C. Partea III. SARCINI .**

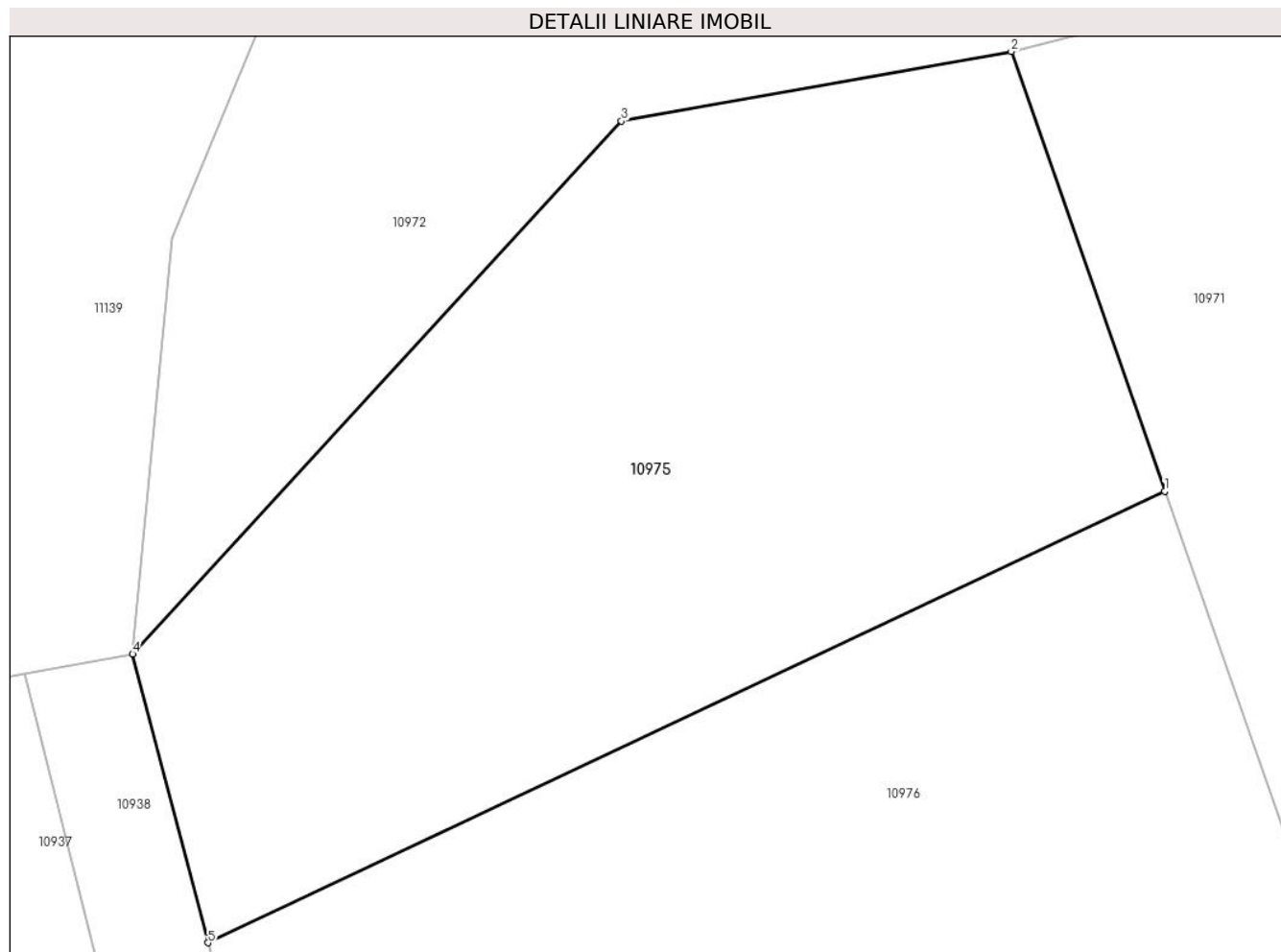
Inscrieri privind dezmembramintele dreptului de proprietate, drepturi reale de garanție și sarcini	Referințe
NU SUNT	

## Anexa Nr. 1 La Partea I

## Teren

Nr cadastral	Suprafața (mp)*	Observații / Referințe
	800	

\* Suprafața este determinată în planul de proiecție Stereo 70.



## Date referitoare la teren

Crt	Categorie folosință	Intravilan	Suprafața (mp)	Tarla	Parcelă	Nr. topo	Observații / Referințe
1	arabil	NU	800	17	529	-	ARABIL IN GRADINA

## Lungime Segmente

1) Valorile lungimilor segmentelor sunt obținute din proiecție în plan.

Punct început	X / Y	Punct sfârșit	X / Y	Lungime segment (** (m)
1	228.424,43 371.677,464	2	228.418,173 371.695,384	18.981
2	228.418,173 371.695,384	3	228.402,261 371.692,549	16.162
3	228.402,261 371.692,549	4	228.382,333 371.670,829	29.476
4	228.382,333 371.670,829	5	228.385,402 371.659,07	12.153
5	228.385,402 371.659,07	1	228.424,43 371.677,464	43.146

**\*\* Lungimile segmentelor sunt determinate în planul de proiecție Stereo 70 și sunt rotunjite la 1 milimetru.**

**\*\*\* Distanța dintre puncte este formată din segmente cumulate ce sunt mai mici decât valoarea 1 milimetru.**





**DATE DESPRE IMOBILUL NR. 10976**

Oficiul de Cadastru și Publicitate Imobiliară CARAS-SEVERIN  
Biroul de Cadastru și Publicitate Imobiliară Resita

**A. Partea I. Descrierea imobilului**

TEREN Extravilan

Adresa: Jud. Caraș-Severin

Nr. Crt	Nr cadastral Nr. topografic	Suprafața* (mp)	Observații / Referințe
A1		1.000	Sector cadastral:30 Teren neimprejmut;

**B. Partea II. Proprietari și acte**

Inscrieri privitoare la dreptul de proprietate și alte drepturi reale		Referințe
/		
Act Administrativ nr. 1, din 01/01/2024 emis de -;		
B1	Inscrierea posesiei, drept de PROPRIETATE, dobandit prin Lege, cota actuala 1/1 1) NEIDENTIFICAT NEIDENTIFICAT	A1
Act Normativ nr. 7, din 13/03/1996 emis de PARLAMENT;		
B2	Se noteaza mentiunea de proprietar neidentificat rezerva comisiei locale de fond funciar.	A1

**C. Partea III. SARCINI .**

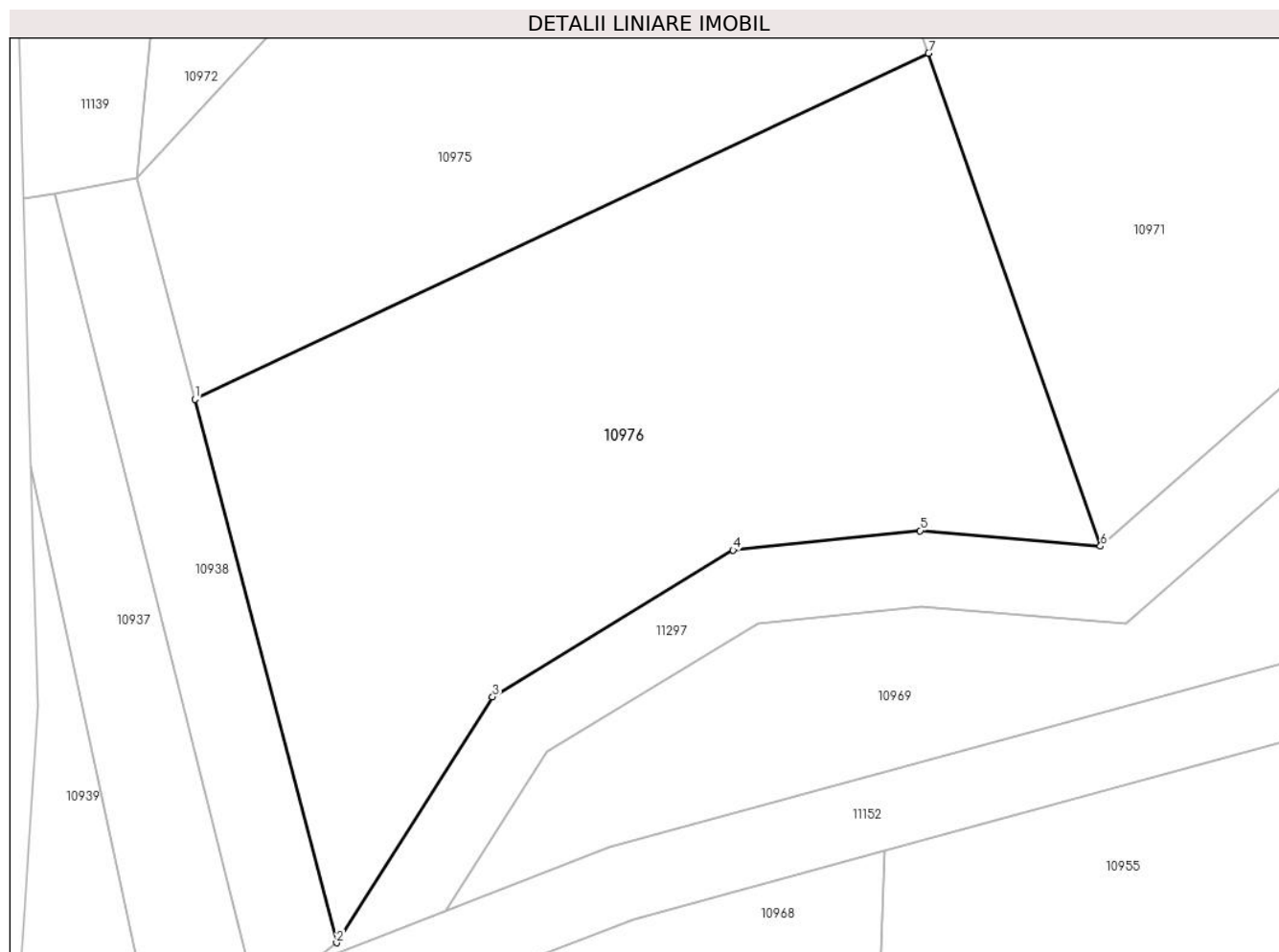
Inscrieri privind dezmembramintele dreptului de proprietate, drepturi reale de garanție și sarcini	Referințe
NU SUNT	

## Anexa Nr. 1 La Partea I

## Teren

Nr cadastral	Suprafața (mp)*	Observații / Referințe
	1.000	

\* Suprafața este determinată în planul de proiecție Stereo 70.



## Date referitoare la teren

Crt	Categorie folosință	Intravilan	Suprafața (mp)	Tarla	Parcelă	Nr. topo	Observații / Referințe
1	pașune	NU	1.000	-	530	-	

## Lungime Segmente

1) Valorile lungimilor segmentelor sunt obținute din proiecție în plan.

Punct început	X / Y	Punct sfârșit	X / Y	Lungime segment (** (m)
1	228.385,402 371.659,07	2	228.392,941 371.630,175	29.862
2	228.392,941 371.630,175	3	228.401,243 371.643,254	15.491
3	228.401,243 371.643,254	4	228.414,037 371.651,046	14.98
4	228.414,037 371.651,046	5	228.423,982 371.652,083	9.999
5	228.423,982 371.652,083	6	228.433,58 371.651,257	9.634

Punct început	X / Y	Punct sfârșit	X / Y	Lungime segment (** (m)
6	228.433,58 371.651,257	7	228.424,43 371.677,464	27.759
7	228.424,43 371.677,464	1	228.385,402 371.659,07	43.146

\*\* Lungimile segmentelor sunt determinate în planul de proiecție Stereo 70 și sunt rotunjite la 1 milimetru.

\*\*\* Distanța dintre puncte este formată din segmente cumulate ce sunt mai mici decât valoarea 1 milimetru.



**DATE DESPRE IMOBILUL NR. 10977**

Oficiul de Cadastru și Publicitate Imobiliară CARAS-SEVERIN  
Biroul de Cadastru și Publicitate Imobiliară Resita

**A. Partea I. Descrierea imobilului**

TEREN Extravilan

Adresa: Jud. Caraș-Severin

Nr. Crt	Nr cadastral Nr. topografic	Suprafața* (mp)	Observații / Referințe
A1		6.200	Sector cadastral:30 Teren neimprijmit;

**B. Partea II. Proprietari și acte**

Inscrieri privitoare la dreptul de proprietate și alte drepturi reale		Referințe
/		
Act Administrativ nr. 32806, din 16/12/1993 emis de CJPSDPAT CARAS SEVERIN;		
B1	Intabulare, drept de PROPRIETATE, dobandit prin Reconstituire, cota actuala 1/1 1) NOVACOVICI TRAIAN 2) NISTORAN RUJITA	A1
Act Normativ nr. 7, din 13/03/1996 emis de PARLAMENT (Adeverinta nr. 2251/24.04.2025 emisa de comuna Pojejena);		
B2	Se noteaza posesia factica pe suprafata de 6200mp in favoarea numitului 1) NOVACOVIC MIODRAG CRALI	A1

**C. Partea III. SARCINI .**

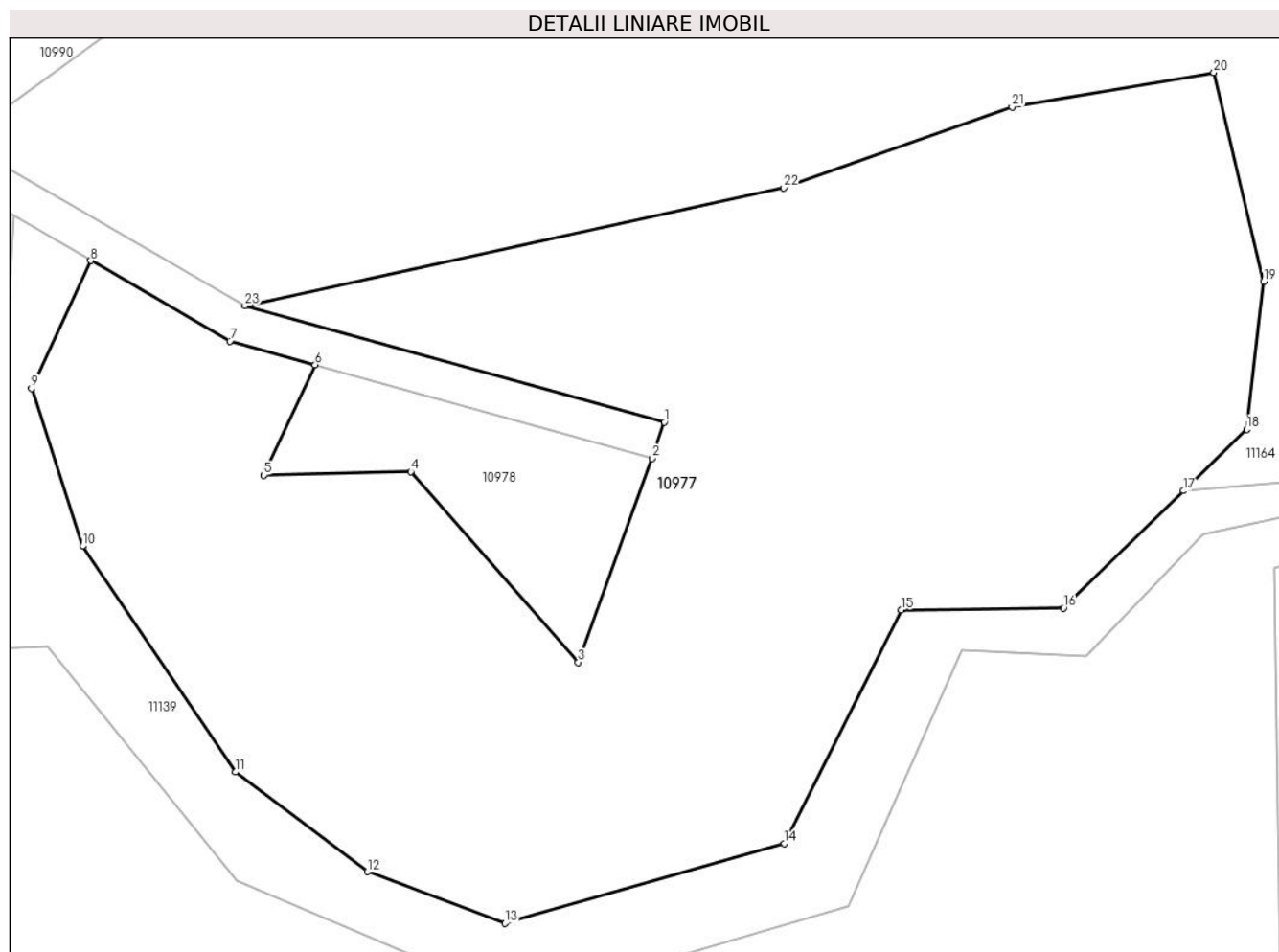
Inscrieri privind dezmembramintele dreptului de proprietate, drepturi reale de garanție și sarcini	Referințe
NU SUNT	

## Anexa Nr. 1 La Partea I

## Teren

Nr cadastral	Suprafața (mp)*	Observații / Referințe
	6.200	

\* Suprafața este determinată în planul de proiecție Stereo 70.



## Date referitoare la teren

Crt	Categorie folosință	Intravilan	Suprafața (mp)	Tarla	Parcelă	Nr. topo	Observații / Referințe
1	pasune	NU	3.600	17	532	-	PASUNE IN VOZNIC
2	pasune	NU	700	17	533	-	PASUNE IN VOZNIC
3	pasune	NU	1.900	17	535	-	PASUNE IN VOZNIC

## Lungime Segmente

1) Valorile lungimilor segmentelor sunt obținute din proiecție în plan.

Punct început	X / Y	Punct sfârșit	X / Y	Lungime segment (** (m)
1	228.564,631 371.750,073	2	228.563,336 371.746,281	4.007
3	228.555,602 371.724,946	4	228.538,071 371.744,88	26.547
5	228.522,702 371.744,51	6	228.528,072 371.756,058	12.736
7	228.519,153 371.758,531	8	228.504,583 371.766,949	16.827

Punct început	X / Y	Punct sfârșit	X / Y	Lungime segment (** (m)
2	228.563,336 371.746,281	3	228.555,602 371.724,946	22.694
4	228.538,071 371.744,88	5	228.522,702 371.744,51	15.373
6	228.528,072 371.756,058	7	228.519,153 371.758,531	9.255
8	228.504,583 371.766,949	9	228.498,394 371.753,585	14.728

Punct început	X / Y	Punct sfârșit	X / Y	Lungime segment (** (m))
9	228.498,394 371.753,585	10	228.503,731 371.737,091	17.336
11	228.519,758 371.713,466	12	228.533,561 371.703,047	17.294
13	228.547,965 371.697,628	14	228.577,205 371.705,979	30.41
15	228.589,42 371.730,411	16	228.606,416 371.730,606	16.996
17	228.618,985 371.742,886	18	228.625,571 371.749,32	9.208
19	228.627,363 371.764,773	20	228.622,143 371.786,624	22.466
21	228.601,024 371.783,027	22	228.577,119 371.774,564	25.359
23	228.520,712 371.762,249	1	228.564,631 371.750,073	45.575

Punct început	X / Y	Punct sfârșit	X / Y	Lungime segment (** (m))
10	228.503,731 371.737,091	11	228.519,758 371.713,466	28.548
12	228.533,561 371.703,047	13	228.547,965 371.697,628	15.389
14	228.577,205 371.705,979	15	228.589,42 371.730,411	27.316
16	228.606,416 371.730,606	17	228.618,985 371.742,886	17.572
18	228.625,571 371.749,32	19	228.627,363 371.764,773	15.557
20	228.622,143 371.786,624	21	228.601,024 371.783,027	21.423
22	228.577,119 371.774,564	23	228.520,712 371.762,249	57.735

\*\* Lungimile segmentelor sunt determinate în planul de proiecție Stereo 70 și sunt rotunjite la 1 milimetru.

\*\*\* Distanța dintre puncte este formată din segmente cumulate ce sunt mai mici decât valoarea 1 milimetru.





**DATE DESPRE IMOBILUL NR. 10978**

Oficiul de Cadastru și Publicitate Imobiliară CARAS-SEVERIN  
Biroul de Cadastru și Publicitate Imobiliară Resita

**A. Partea I. Descrierea imobilului**

TEREN Extravilan

Adresa: Jud. Caraș-Severin

Nr. Crt	Nr cadastral Nr. topografic	Suprafața* (mp)	Observații / Referințe
A1		500	Sector cadastral:30 Teren neimprijmit;

**B. Partea II. Proprietari și acte**

Inscrieri privitoare la dreptul de proprietate și alte drepturi reale		Referințe
/		
Act Administrativ nr. 1, din 01/01/2024 emis de -;		
B1	Inscrierea posesiei, drept de PROPRIETATE, dobandit prin Lege, cota actuala 1/1 1) NEIDENTIFICAT NEIDENTIFICAT	A1
Act Normativ nr. 7, din 13/03/1996 emis de PARLAMENT;		
B2	Se noteaza mentiunea de proprietar neidentificat rezerva comisiei locale de fond funciar.	A1

**C. Partea III. SARCINI .**

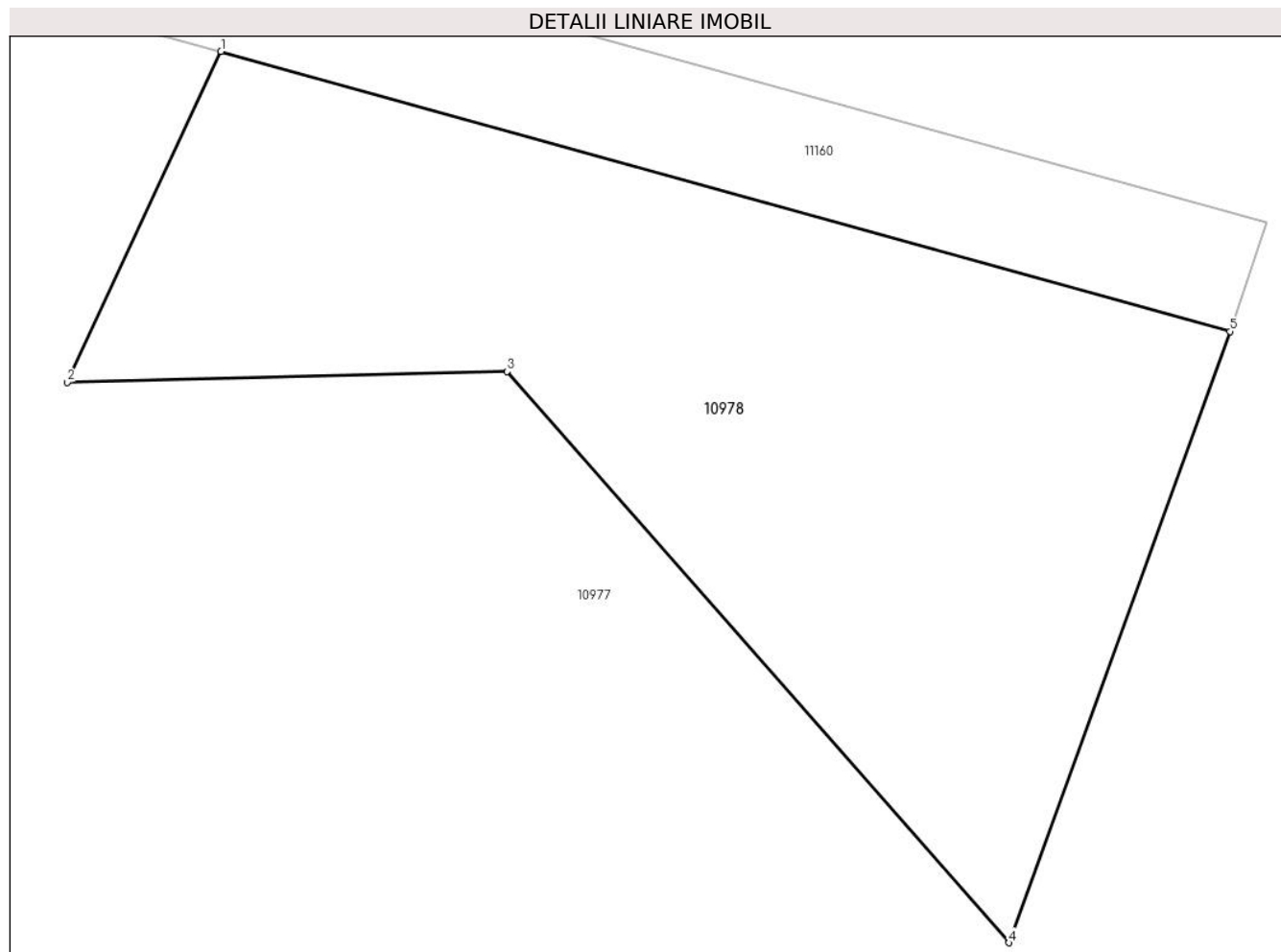
Inscrieri privind dezmembramintele dreptului de proprietate, drepturi reale de garanție și sarcini	Referințe
NU SUNT	

## Anexa Nr. 1 La Partea I

## Teren

Nr cadastral	Suprafața (mp)*	Observații / Referințe
	500	

\* Suprafața este determinată în planul de proiecție Stereo 70.



## Date referitoare la teren

Crt	Categorie folosință	Intra vilan	Suprafața (mp)	Tarla	Parcelă	Nr. topo	Observații / Referințe
1	pasune	NU	500	-	534	-	

## Lungime Segmente

1) Valorile lungimilor segmentelor sunt obținute din proiecție în plan.

Punct început	X / Y	Punct sfârșit	X / Y	Lungime segment (** (m)
1	228.528,072 371.756,058	2	228.522,702 371.744,51	12.736
2	228.522,702 371.744,51	3	228.538,071 371.744,88	15.373
3	228.538,071 371.744,88	4	228.555,602 371.724,946	26.547
4	228.555,602 371.724,946	5	228.563,336 371.746,281	22.694
5	228.563,336 371.746,281	1	228.528,072 371.756,058	36.594

**\*\* Lungimile segmentelor sunt determinate în planul de proiecție Stereo 70 și sunt rotunjite la 1 milimetru.**

**\*\*\* Distanța dintre puncte este formată din segmente cumulate ce sunt mai mici decât valoarea 1 milimetru.**



**DATE DESPRE IMOBILUL NR. 10979**

Oficiul de Cadastru și Publicitate Imobiliară CARAS-SEVERIN  
Biroul de Cadastru și Publicitate Imobiliară Resita

**A. Partea I. Descrierea imobilului**

TEREN Extravilan

Adresa: Jud. Caraș-Severin

Nr. Crt	Nr cadastral Nr. topografic	Suprafața* (mp)	Observații / Referințe
A1		1.100	Sector cadastral:30 Teren neimprejmuit;

**B. Partea II. Proprietari și acte**

Inscrieri privitoare la dreptul de proprietate și alte drepturi reale	Referințe
/	
Act Administrativ nr. 32815, din 10/01/1994 emis de CJPSDPAT CARAS SEVERIN;	
B1	A1
Intabulare, drept de PROPRIETATE, dobandit prin Reconstituire, cota actuala 1/1 1) IANCOVICI ZORAN DEFUNCT:Da	

**C. Partea III. SARCINI .**

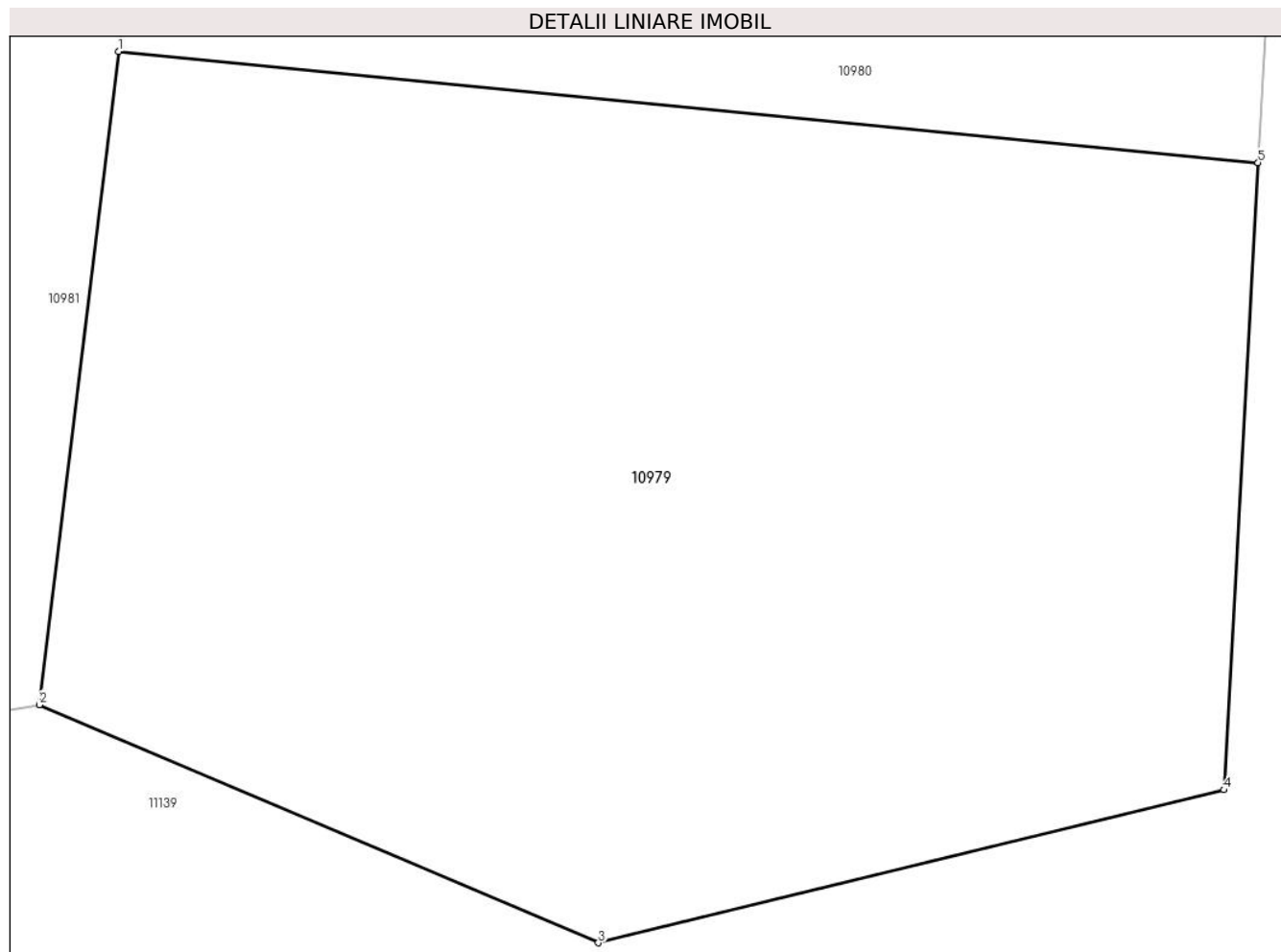
Inscrieri privind dezmembramintele dreptului de proprietate, drepturi reale de garanție și sarcini	Referințe
NU SUNT	

## Anexa Nr. 1 La Partea I

## Teren

Nr cadastral	Suprafața (mp)*	Observații / Referințe
	1.100	

\* Suprafața este determinată în planul de proiecție Stereo 70.



## Date referitoare la teren

Crt	Categorie folosință	Intra vilan	Suprafața (mp)	Tarla	Parcelă	Nr. topo	Observații / Referințe
1	arabil	NU	1.100	17	537	-	ARABIL IN VOCEA

## Lungime Segmente

1) Valorile lungimilor segmentelor sunt obținute din proiecție în plan.

Punct început	X / Y	Punct sfârșit	X / Y	Lungime segment (** (m)
1	228.455,414 371.767,293	2	228.452,59 371.744,033	23.431
2	228.452,59 371.744,033	3	228.472,521 371.735,559	21.658
3	228.472,521 371.735,559	4	228.494,814 371.741,003	22.948
4	228.494,814 371.741,003	5	228.496,038 371.763,334	22.364
5	228.496,038 371.763,334	1	228.455,414 371.767,293	40.817

**\*\* Lungimile segmentelor sunt determinate în planul de proiecție Stereo 70 și sunt rotunjite la 1 milimetru.**

**\*\*\* Distanța dintre puncte este formată din segmente cumulate ce sunt mai mici decât valoarea 1 milimetru.**





**DATE DESPRE IMOBILUL NR. 10980**

Oficiul de Cadastru și Publicitate Imobiliară CARAS-SEVERIN  
Biroul de Cadastru și Publicitate Imobiliară Resita

**A. Partea I. Descrierea imobilului**

TEREN Extravilan

Adresa: Jud. Caraș-Severin

Nr. Crt	Nr cadastral Nr. topografic	Suprafața* (mp)	Observații / Referințe
A1		600	Sector cadastral:30 Teren neimprejmuit;

**B. Partea II. Proprietari și acte**

Inscrieri privitoare la dreptul de proprietate și alte drepturi reale	Referințe
/	
Act Administrativ nr. 32791, din 27/08/1993 emis de CJPSDPAT CARAS SEVERIN;	
B1	A1
Intabulare, drept de PROPRIETATE, dobandit prin Reconstituire, cota actuala 1/1	
1) RADIVOIEVICI MARIA	

**C. Partea III. SARCINI .**

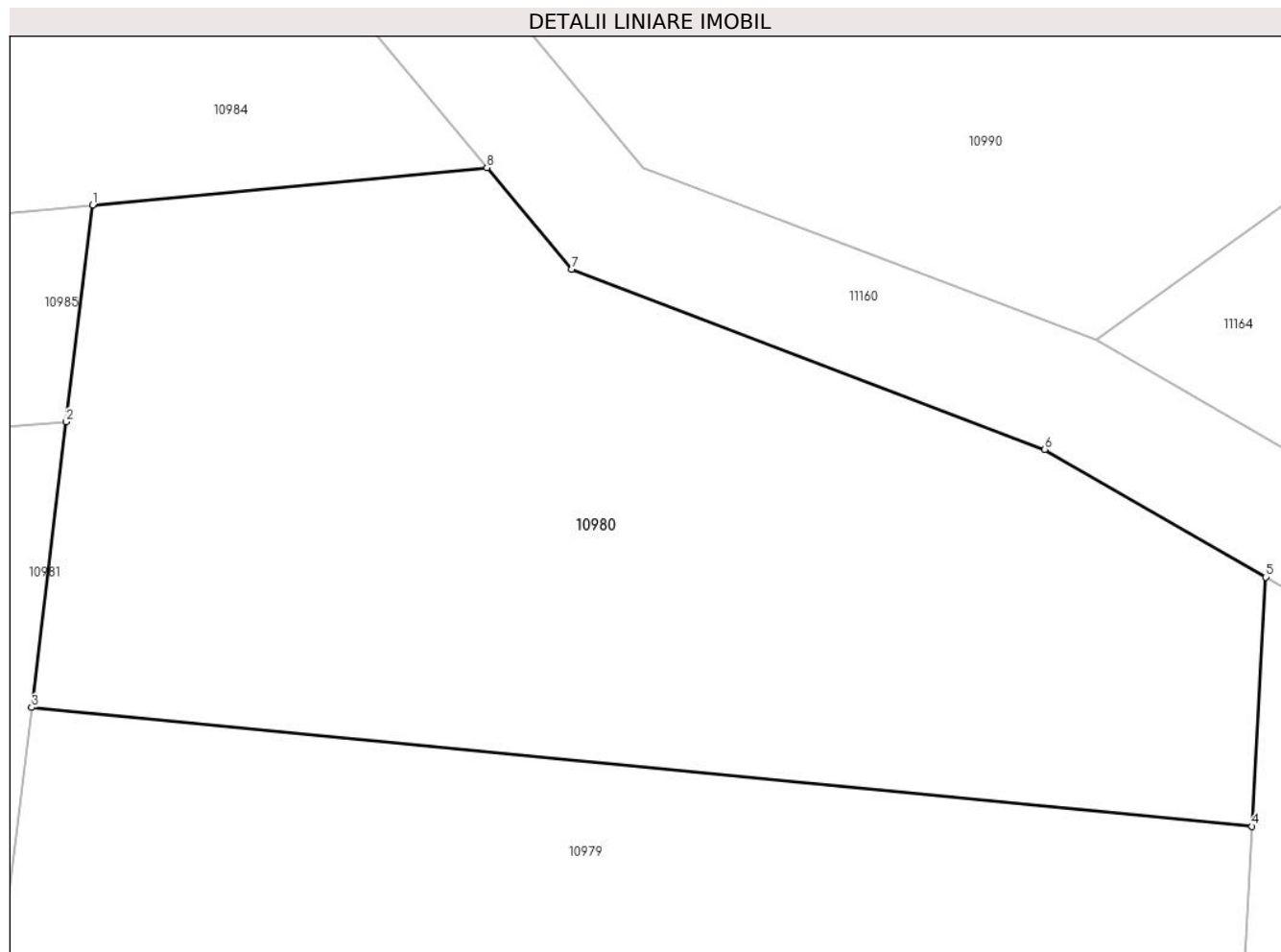
Inscrieri privind dezmembramintele dreptului de proprietate, drepturi reale de garanție și sarcini	Referințe
NU SUNT	

## Anexa Nr. 1 La Partea I

## Teren

Nr cadastral	Suprafața (mp)*	Observații / Referințe
	600	

\* Suprafața este determinată în planul de proiecție Stereo 70.



## Date referitoare la teren

Crt	Categorie folosință	Intravilan	Suprafața (mp)	Tarla	Parcelă	Nr. topo	Observații / Referințe
1	pasune	NU	600	17	538	-	PASUNE IN VOCEA

## Lungime Segmente

1) Valorile lungimilor segmentelor sunt obținute din proiecție în plan.

Punct început	X / Y	Punct sfârșit	X / Y	Lungime segment (** (m)
1	228.457,442 371.783,997	2	228.456,566 371.776,788	7.262
2	228.456,566 371.776,788	3	228.455,414 371.767,293	9.565
3	228.455,414 371.767,293	4	228.496,038 371.763,334	40.817
4	228.496,038 371.763,334	5	228.496,492 371.771,625	8.303
5	228.496,492 371.771,625	6	228.489,14 371.775,873	8.491

Punct început	X / Y	Punct sfârșit	X / Y	Lungime segment (** (m)
6	228.489,14 371.775,873	7	228.473,382 371.781,854	16.856
7	228.473,382 371.781,854	8	228.470,569 371.785,236	4.398
8	228.470,569 371.785,236	1	228.457,442 371.783,997	13.186

\*\* Lungimile segmentelor sunt determinate în planul de proiecție Stereo 70 și sunt rotunjite la 1 milimetru.

\*\*\* Distanța dintre puncte este formată din segmente cumulate ce sunt mai mici decât valoarea 1 milimetru.



**DATE DESPRE IMOBILUL NR. 10981**

Oficiul de Cadastru și Publicitate Imobiliară CARAS-SEVERIN  
Biroul de Cadastru și Publicitate Imobiliară Resita

**A. Partea I. Descrierea imobilului**

TEREN Extravilan

Adresa: Jud. Caraș-Severin

Nr. Crt	Nr cadastral Nr. topografic	Suprafața* (mp)	Observații / Referințe
A1		500	Sector cadastral:30 Teren neimprejmuit;

**B. Partea II. Proprietari și acte**

Inscrieri privitoare la dreptul de proprietate și alte drepturi reale		Referințe
/		
Act Administrativ nr. 32874, din 26/01/1995 emis de CJPSDPAT CARAS SEVERIN;		
B1	Intabulare, drept de PROPRIETATE, dobandit prin Reconstituire, cota actuala 1/1 1) RUSIMOVICI LILIANA 2) BELOVAN LIUBITA	A1

**C. Partea III. SARCINI .**

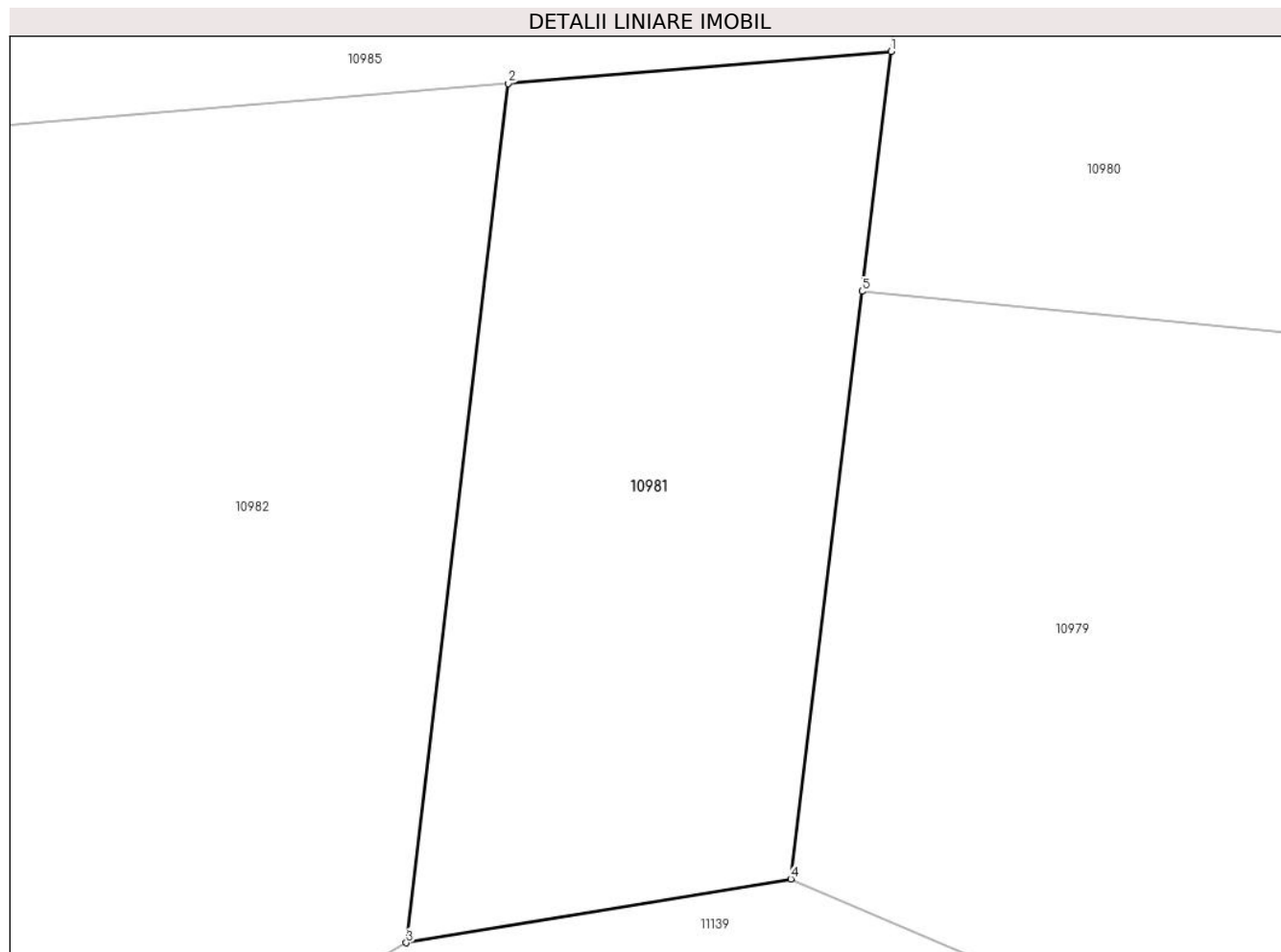
Inscrieri privind dezmembramintele dreptului de proprietate, drepturi reale de garanție și sarcini	Referințe
NU SUNT	

## Anexa Nr. 1 La Partea I

## Teren

Nr cadastral	Suprafața (mp)*	Observații / Referințe
	500	

\* Suprafața este determinată în planul de proiecție Stereo 70.



## Date referitoare la teren

Crt	Categorie folosință	Intra vilan	Suprafața (mp)	Tarla	Parcelă	Nr. topo	Observații / Referințe
1	arabil	NU	500	17	539	-	ARABIL IN GRADINA

## Lungime Segmente

1) Valorile lungimilor segmentelor sunt obținute din proiecție în plan.

Punct început	X / Y	Punct sfârșit	X / Y	Lungime segment (** (m)
1	228.456,566 371.776,788	2	228.441,397 371.775,523	15.222
2	228.441,397 371.775,523	3	228.437,36 371.741,506	34.256
3	228.437,36 371.741,506	4	228.452,59 371.744,033	15.438
4	228.452,59 371.744,033	5	228.455,414 371.767,293	23.431
5	228.455,414 371.767,293	1	228.456,566 371.776,788	9.565

**\*\* Lungimile segmentelor sunt determinate în planul de proiecție Stereo 70 și sunt rotunjite la 1 milimetru.**

**\*\*\* Distanța dintre puncte este formată din segmente cumulate ce sunt mai mici decât valoarea 1 milimetru.**





**DATE DESPRE IMOBILUL NR. 10982**

Oficiul de Cadastru și Publicitate Imobiliară CARAS-SEVERIN  
Biroul de Cadastru și Publicitate Imobiliară Resita

**A. Partea I. Descrierea imobilului**

TEREN Extravilan

Adresa: Jud. Caraș-Severin

Nr. Crt	Nr cadastral Nr. topografic	Suprafața* (mp)	Observații / Referințe
A1		1.987	Sector cadastral:30 Teren neimprijmit;

**B. Partea II. Proprietari și acte**

Inscrieri privitoare la dreptul de proprietate și alte drepturi reale		Referințe
/		
Act Administrativ nr. 32918, din 26/01/1998 emis de CJPSDPAT CARAS SEVERIN;		
B1	Intabulare, drept de PROPRIETATE, dobandit prin Reconstituire, cota actuala 1/1 1) GRIGORE SMILA	A1
Act Normativ nr. 7, din 13/03/1996 emis de PARLAMENT (Adeverinta nr. 940/12.02.2025 emisa de comuna Pojejena);		
B2	Se noteaza posesia factica pe suprafata de 1987mp in favoarea numitului 1) NOVACOVICI MIODRAG CRALI	A1

**C. Partea III. SARCINI .**

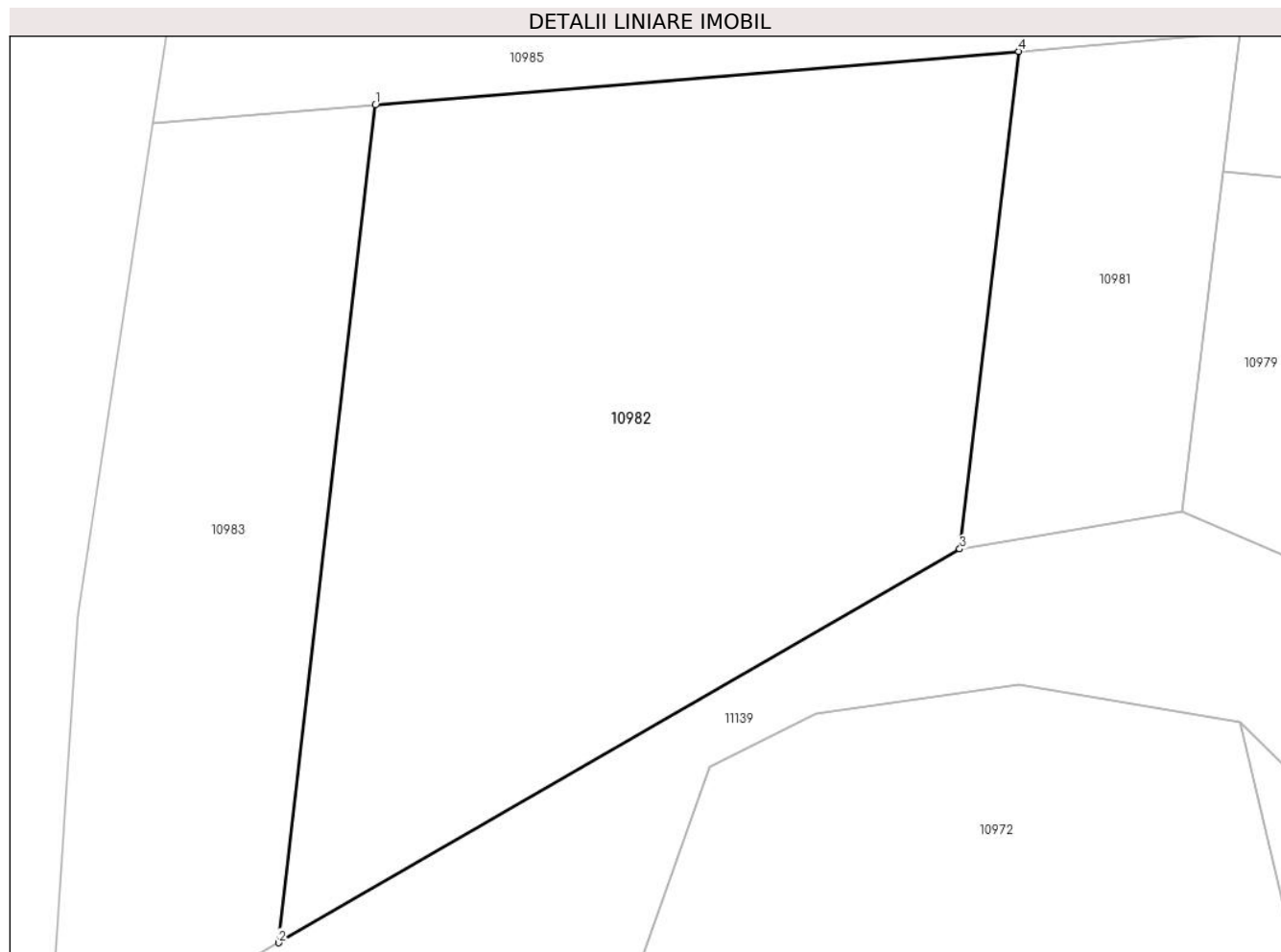
Inscrieri privind dezmembramintele dreptului de proprietate, drepturi reale de garanție și sarcini	Referințe
NU SUNT	

## Anexa Nr. 1 La Partea I

## Teren

Nr cadastral	Suprafața (mp)*	Observații / Referințe
	1.987	

\* Suprafața este determinată în planul de proiecție Stereo 70.



## Date referitoare la teren

Crt	Categorie folosință	Intravilan	Suprafața (mp)	Tarla	Parcelă	Nr. topo	Observații / Referințe
1	arabil	NU	1.987	17	540	-	ARABIL IN CASARNA

## Lungime Segmente

1) Valorile lungimilor segmentelor sunt obținute din proiecție în plan.

Punct început	X / Y	Punct sfârșit	X / Y	Lungime segment (** (m)
1	228.397,373 371.771,857	2	228.390,743 371.714,589	57.651
2	228.390,743 371.714,589	3	228.437,36 371.741,506	53.831
3	228.437,36 371.741,506	4	228.441,397 371.775,523	34.256
4	228.441,397 371.775,523	1	228.397,373 371.771,857	44.177

\*\* Lungimile segmentelor sunt determinate în planul de proiecție Stereo 70 și sunt rotunjite la 1 milimetru.

**\*\*\* Distanţa dintre puncte este formată din segmente cumulate ce sunt mai mici decât valoarea 1 milimetru.**



**DATE DESPRE IMOBILUL NR. 10983**

Oficiul de Cadastru și Publicitate Imobiliară CARAS-SEVERIN  
Biroul de Cadastru și Publicitate Imobiliară Resita

**A. Partea I. Descrierea imobilului**

TEREN Extravilan

Adresa: Jud. Caraș-Severin

Nr. Crt	Nr cadastral Nr. topografic	Suprafața* (mp)	Observații / Referințe
A1		961	Sector cadastral:30 Teren neimprijmit;

**B. Partea II. Proprietari și acte**

Inscrieri privitoare la dreptul de proprietate și alte drepturi reale		Referințe
/		
Act Administrativ nr. 32.944, din 31/03/1999 emis de CJPSDPAT CARAS SEVERIN;		
B1	Intabulare, drept de PROPRIETATE, dobandit prin Reconstituire, cota actuala 1/1 1) GALCAN MITA	A1
Act Normativ nr. 7, din 13/03/1996 emis de PARLAMENT (Adeverinta nr. 939/12.02.2025 emisa de comuna Pojejena);		
B2	Se noteaza posesia factica pe suprafata de 1900mp in favoarea numitului 1) NOVACOVICI MIOBRAG CRALI	A1

**C. Partea III. SARCINI .**

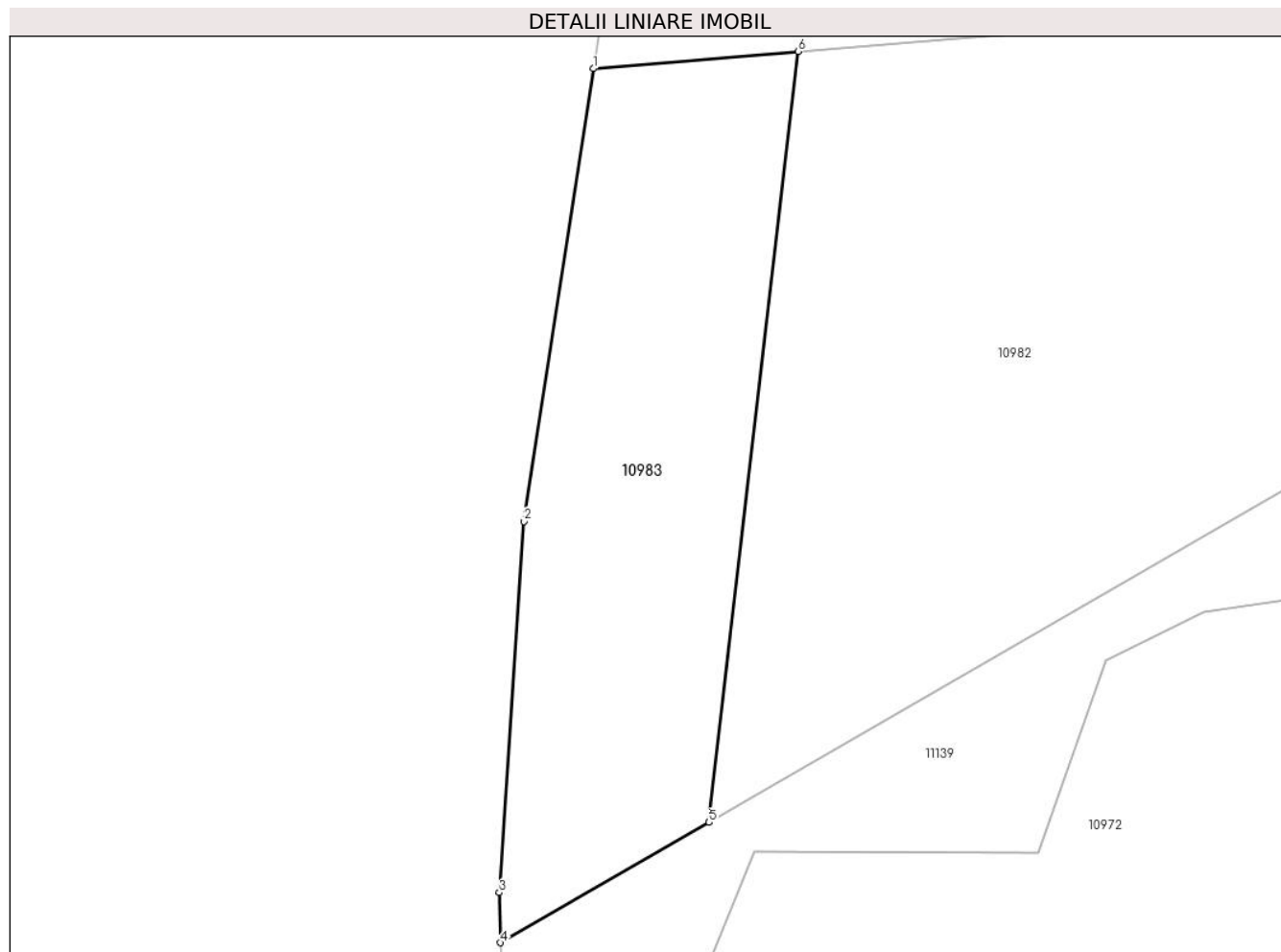
Inscrieri privind dezmembramintele dreptului de proprietate, drepturi reale de garanție și sarcini	Referințe
NU SUNT	

## Anexa Nr. 1 La Partea I

## Teren

Nr cadastral	Suprafața (mp)*	Observații / Referințe
	961	

\* Suprafața este determinată în planul de proiecție Stereo 70.



## Date referitoare la teren

Crt	Categorie folosință	Intra vilan	Suprafața (mp)	Tarla	Parcelă	Nr. topo	Observații / Referințe
1	arabil	NU	961	17	541	-	ARABIL IN CASARNA

## Lungime Segmente

1) Valorile lungimilor segmentelor sunt obținute din proiecție în plan.

Punct început	X / Y	Punct sfârșit	X / Y	Lungime segment (** (m)
1	228.382,137 371.770,582	2	228.376,972 371.736,948	34.028
2	228.376,972 371.736,948	3	228.375,146 371.709,373	27.635
3	228.375,146 371.709,373	4	228.375,254 371.705,646	3.729
4	228.375,254 371.705,646	5	228.390,743 371.714,589	17.886
5	228.390,743 371.714,589	6	228.397,373 371.771,857	57.651

Punct început	X / Y	Punct sfârșit	X / Y	Lungime segment (** (m)
6	228.397,373 371.771,857	1	228.382,137 371.770,582	15.29

\*\* Lungimile segmentelor sunt determinate în planul de proiecție Stereo 70 și sunt rotunjite la 1 milimetru.

\*\*\* Distanța dintre puncte este formată din segmente cumulate ce sunt mai mici decât valoarea 1 milimetru.





**DATE DESPRE IMOBILUL NR. 10984**

Oficiul de Cadastru și Publicitate Imobiliară CARAS-SEVERIN  
Biroul de Cadastru și Publicitate Imobiliară Resita

**A. Partea I. Descrierea imobilului**

TEREN Extravilan

Adresa: Jud. Caraș-Severin

Nr. Crt	Nr cadastral Nr. topografic	Suprafața* (mp)	Observații / Referințe
A1		Din acte: 3.600 Masurata: 2.550	Sector cadastral:30 Teren neimprejmuit;

**B. Partea II. Proprietari și acte**

Inscrieri privitoare la dreptul de proprietate și alte drepturi reale		Referințe
/		
Act Administrativ nr. 32806, din 16/12/1993 emis de CJPSDPAT CARAS SEVERIN;		
B1	Intabulare, drept de PROPRIETATE, dobandit prin Reconstituire, cota actuala 1/1 1) NISTORAN RUJITA 2) NOVACOVICI TRAIAN DEFUNCT:Da	A1

**C. Partea III. SARCINI .**

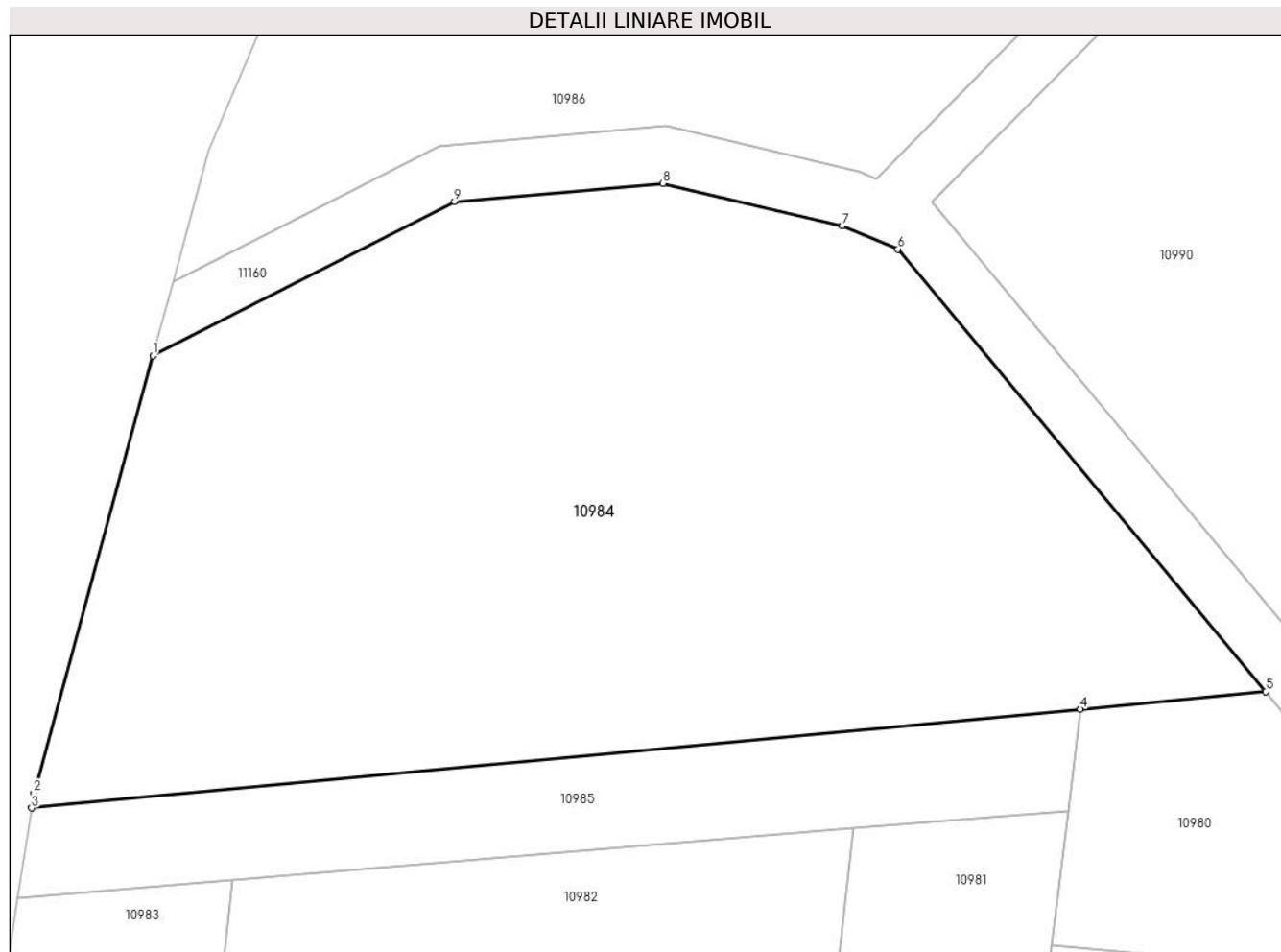
Inscrieri privind dezmembramintele dreptului de proprietate, drepturi reale de garanție și sarcini	Referințe
NU SUNT	

## Anexa Nr. 1 La Partea I

## Teren

Nr cadastral	Suprafața (mp)*	Observații / Referințe
	Din acte: 3.600 Masurata: 2.550	

\* Suprafața este determinată în planul de proiecție Stereo 70.



## Date referitoare la teren

Crt	Categorie folosință	Intra vilan	Suprafața (mp)	Tarla	Parcelă	Nr. topo	Observații / Referințe
1	pasune	NU	2.550	17	549	-	PASUNE IN CASAINA

## Lungime Segmente

1) Valorile lungimilor segmentelor sunt obținute din proiecție în plan.

Punct început	X / Y	Punct sfârșit	X / Y	Lungime segment (** (m)
1	228.391,724 371.809,021	2	228.383,28 371.778,024	32.127
2	228.383,28 371.778,024	3	228.383,12 371.776,984	1.052
3	228.383,12 371.776,984	4	228.457,442 371.783,997	74.652
4	228.457,442 371.783,997	5	228.470,569 371.785,236	13.186
5	228.470,569 371.785,236	6	228.444,499 371.816,572	40.763

Punct început	X / Y	Punct sfârșit	X / Y	Lungime segment (** (m)
6	228.444,499 371.816,572	7	228.440,559 371.818,228	4.274
7	228.440,559 371.818,228	8	228.427,831 371.821,243	13.08
8	228.427,831 371.821,243	9	228.413,087 371.819,958	14.8
9	228.413,087 371.819,958	1	228.391,724 371.809,021	24.0

\*\* Lungimile segmentelor sunt determinate în planul de proiecție Stereo 70 și sunt rotunjite la 1 milimetru.

\*\*\* Distanța dintre puncte este formată din segmente cumulate ce sunt mai mici decât valoarea 1 milimetru.



**DATE DESPRE IMOBILUL NR. 10985**

Oficiul de Cadastru și Publicitate Imobiliară CARAS-SEVERIN  
Biroul de Cadastru și Publicitate Imobiliară Resita

**A. Partea I. Descrierea imobilului**

TEREN Extravilan

Adresa: Jud. Caraș-Severin

Nr. Crt	Nr cadastral Nr. topografic	Suprafața* (mp)	Observații / Referințe
A1		500	Sector cadastral:30 Teren neimprejmuit;

**B. Partea II. Proprietari și acte**

Inscrieri privitoare la dreptul de proprietate și alte drepturi reale		Referințe
/		
Act Administrativ nr. 32817, din 10/01/1994 emis de CJPSDPAT CARAS SEVERIN;		
B1	Intabulare, drept de PROPRIETATE, dobandit prin Reconstituire, cota actuala 1/1 1) GOICOVICI IVAN 2) GOICOVICI JIVCA DEFUNCT:Da	A1

**C. Partea III. SARCINI .**

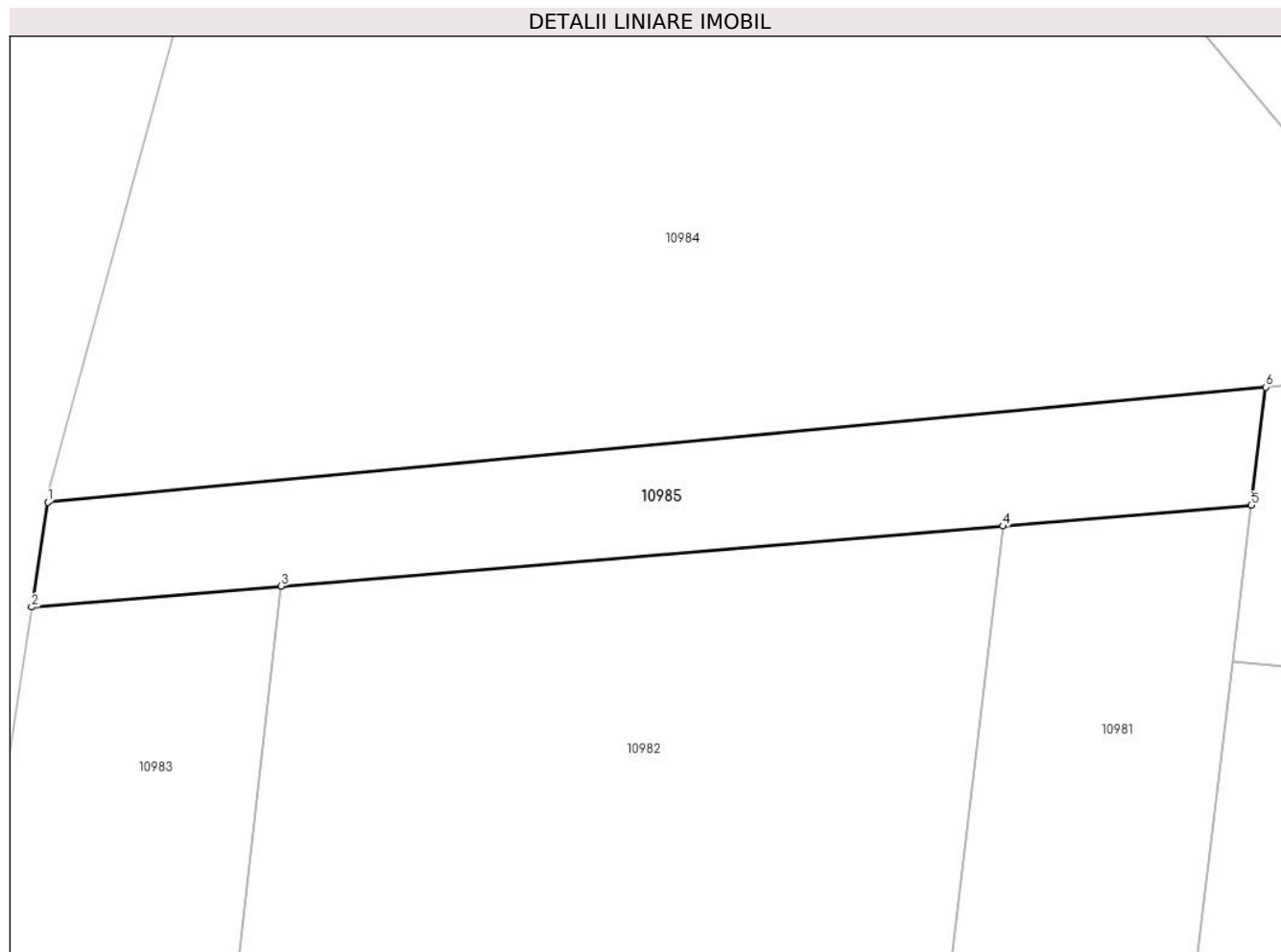
Inscrieri privind dezmembramintele dreptului de proprietate, drepturi reale de garanție și sarcini	Referințe
NU SUNT	

## Anexa Nr. 1 La Partea I

## Teren

Nr cadastral	Suprafața (mp)*	Observații / Referințe
	500	

\* Suprafața este determinată în planul de proiecție Stereo 70.



## Date referitoare la teren

Crt	Categorie folosință	Intra vilan	Suprafața (mp)	Tarla	Parcelă	Nr. topo	Observații / Referințe
1	arabil	NU	500	17	549/1	-	ARABIL IN VOCEA

## Lungime Segmente

1) Valorile lungimilor segmentelor sunt obținute din proiecție în plan.

Punct început	X / Y	Punct sfârșit	X / Y	Lungime segment (** (m)
1	228.383,12 371.776,984	2	228.382,137 371.770,582	6.477
2	228.382,137 371.770,582	3	228.397,373 371.771,857	15.29
3	228.397,373 371.771,857	4	228.441,397 371.775,523	44.177
4	228.441,397 371.775,523	5	228.456,566 371.776,788	15.222
5	228.456,566 371.776,788	6	228.457,442 371.783,997	7.262

Punct început	X / Y	Punct sfârșit	X / Y	Lungime segment (** (m)
6	228.457,442 371.783,997	1	228.383,12 371.776,984	74.652

\*\* Lungimile segmentelor sunt determinate în planul de proiecție Stereo 70 și sunt rotunjite la 1 milimetru.

\*\*\* Distanța dintre puncte este formată din segmente cumulate ce sunt mai mici decât valoarea 1 milimetru.





**DATE DESPRE IMOBILUL NR. 10986**

Oficiul de Cadastru și Publicitate Imobiliară CARAS-SEVERIN  
Biroul de Cadastru și Publicitate Imobiliară Resita

**A. Partea I. Descrierea imobilului**

TEREN Extravilan

Adresa: Jud. Caraș-Severin

Nr. Crt	Nr cadastral Nr. topografic	Suprafața* (mp)	Observații / Referințe
A1		1.400	Sector cadastral:30 Teren neimpregmuit;

**B. Partea II. Proprietari și acte**

Inscrieri privitoare la dreptul de proprietate și alte drepturi reale		Referințe
/		
Act Administrativ nr. 32844, din 06/07/1994 emis de CJPSDPAT CARAS SEVERIN;		
B1	Intabulare, drept de PROPRIETATE, dobandit prin Reconstituire, cota actuala 1/1 1) GALCAN VLADA 2) RADOVANCOVICI RADMILA	A1
Act Normativ nr. 7, din 13/03/1996 emis de PARLAMENT (Adeverinta nr. 2057/10.04.2025 emisa de comuna Pojejena);		
B2	Se noteaza posesia factica pe suprafata de 1400mp in favoarea numitului 1) RADOVANCOVICI IVA	A1

**C. Partea III. SARCINI .**

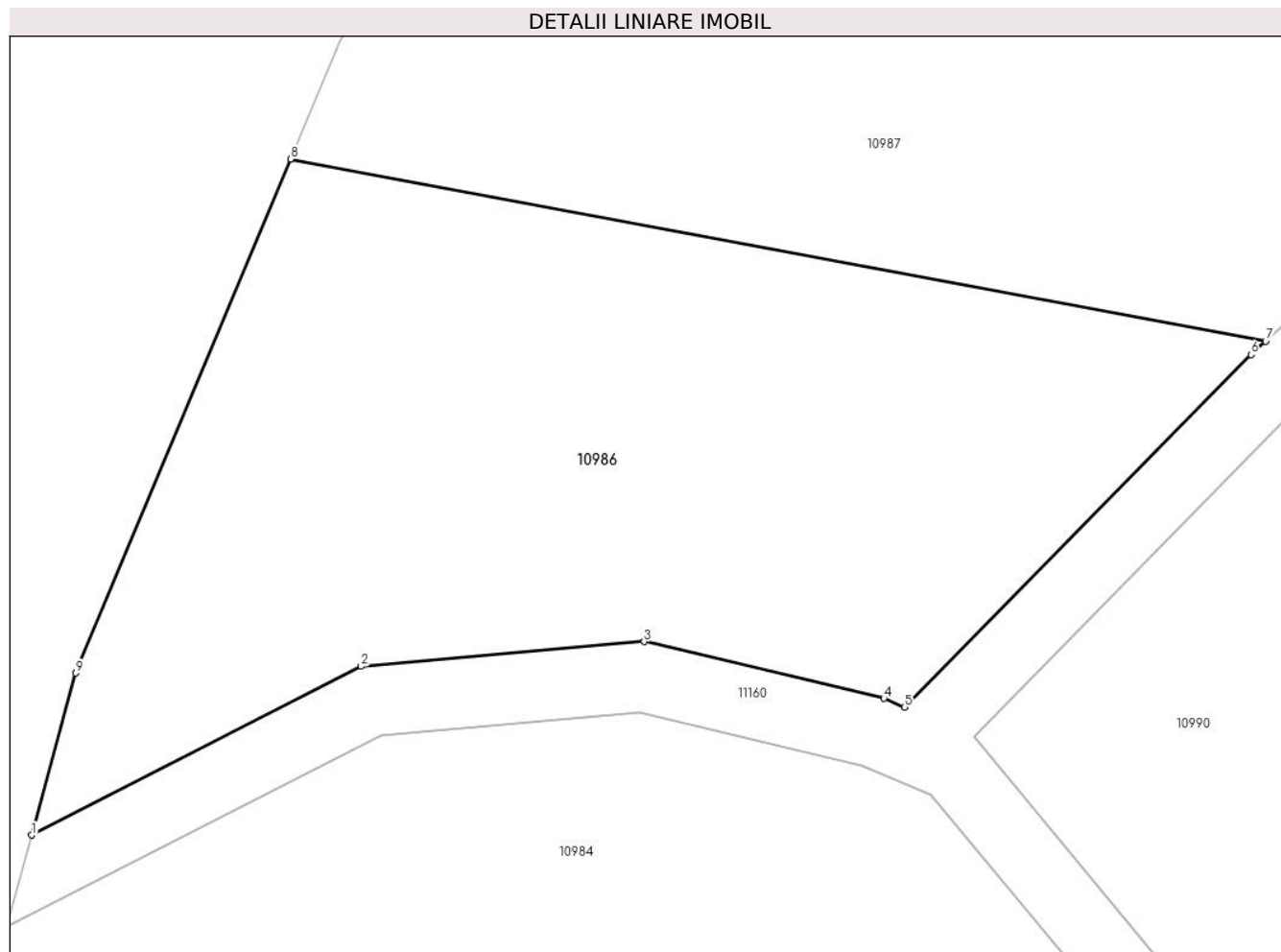
Inscrieri privind dezmembramintele dreptului de proprietate, drepturi reale de garanție și sarcini	Referințe
NU SUNT	

## Anexa Nr. 1 La Partea I

## Teren

Nr cadastral	Suprafața (mp)*	Observații / Referințe
	1.400	

\* Suprafața este determinată în planul de proiecție Stereo 70.



## Date referitoare la teren

Crt	Categorie folosință	Intravilan	Suprafața (mp)	Tarla	Parcelă	Nr. topo	Observații / Referințe
1	livada	NU	1.200	17	551	-	LIVADA IN INTRAVILAN
2	vie	NU	200	17	551	-	VIE IN INTRAVILAN

## Lungime Segmente

1) Valorile lungimilor segmentelor sunt obținute din proiecție în plan.

Punct început	X / Y	Punct sfârșit	X / Y	Lungime segment (** (m)
1	228.393,146 371.814,243	2	228.411,96 371.823,875	21.136
2	228.411,96 371.823,875	3	228.428,126 371.825,284	16.227
3	228.428,126 371.825,284	4	228.441,803 371.822,044	14.056
4	228.441,803 371.822,044	5	228.442,98 371.821,55	1.276

Punct început	X / Y	Punct sfârșit	X / Y	Lungime segment (** (m)
5	228.442,98 371.821,55	6	228.462,768 371.841,66	28.213
6	228.462,768 371.841,66	7	228.463,613 371.842,406	1.128
7	228.463,613 371.842,406	8	228.407,928 371.852,811	56.649
8	228.407,928 371.852,811	9	228.395,666 371.823,49	31.782
9	228.395,666 371.823,49	1	228.393,146 371.814,243	9.584

\*\* Lungimile segmentelor sunt determinate în planul de proiecție Stereo 70 și sunt rotunjite la 1 milimetru.

\*\*\* Distanța dintre puncte este formată din segmente cumulate ce sunt mai mici decât valoarea 1 milimetru.



**DATE DESPRE IMOBILUL NR. 10987**

Oficiul de Cadastru și Publicitate Imobiliară CARAS-SEVERIN  
Biroul de Cadastru și Publicitate Imobiliară Resita

**A. Partea I. Descrierea imobilului**

TEREN Extravilan

Adresa: Jud. Caraş-Severin

Nr. Crt	Nr cadastral Nr. topografic	Suprafaţa* (mp)	Observații / Referințe
A1		Din acte: 5.400 Masurata: 3.600	Sector cadastral:30 Teren neimprijmit;

**B. Partea II. Proprietari și acte**

Inscrieri privitoare la dreptul de proprietate și alte drepturi reale		Referințe
/		
Act Administrativ nr. 32775, din 26/03/1992 emis de CJPSDPAT CARAS SEVERIN;		
B1	Intabulare, drept de PROPRIETATE, dobandit prin Reconstituire, cota actuala 1/1 1) <b>SOVCOVICI MILANCO</b>	A1
Act Normativ nr. 7, din 13/03/1996 emis de PARLAMENT (Adeverinta nr. 2152/16.04.2025 emisa de comuna Pojejena);		
B2	Se noteaza posesia factica pe suprafata de 3600mp in favoarea numitului 1) <b>MARCOVICI ADRIAN</b>	A1

**C. Partea III. SARCINI .**

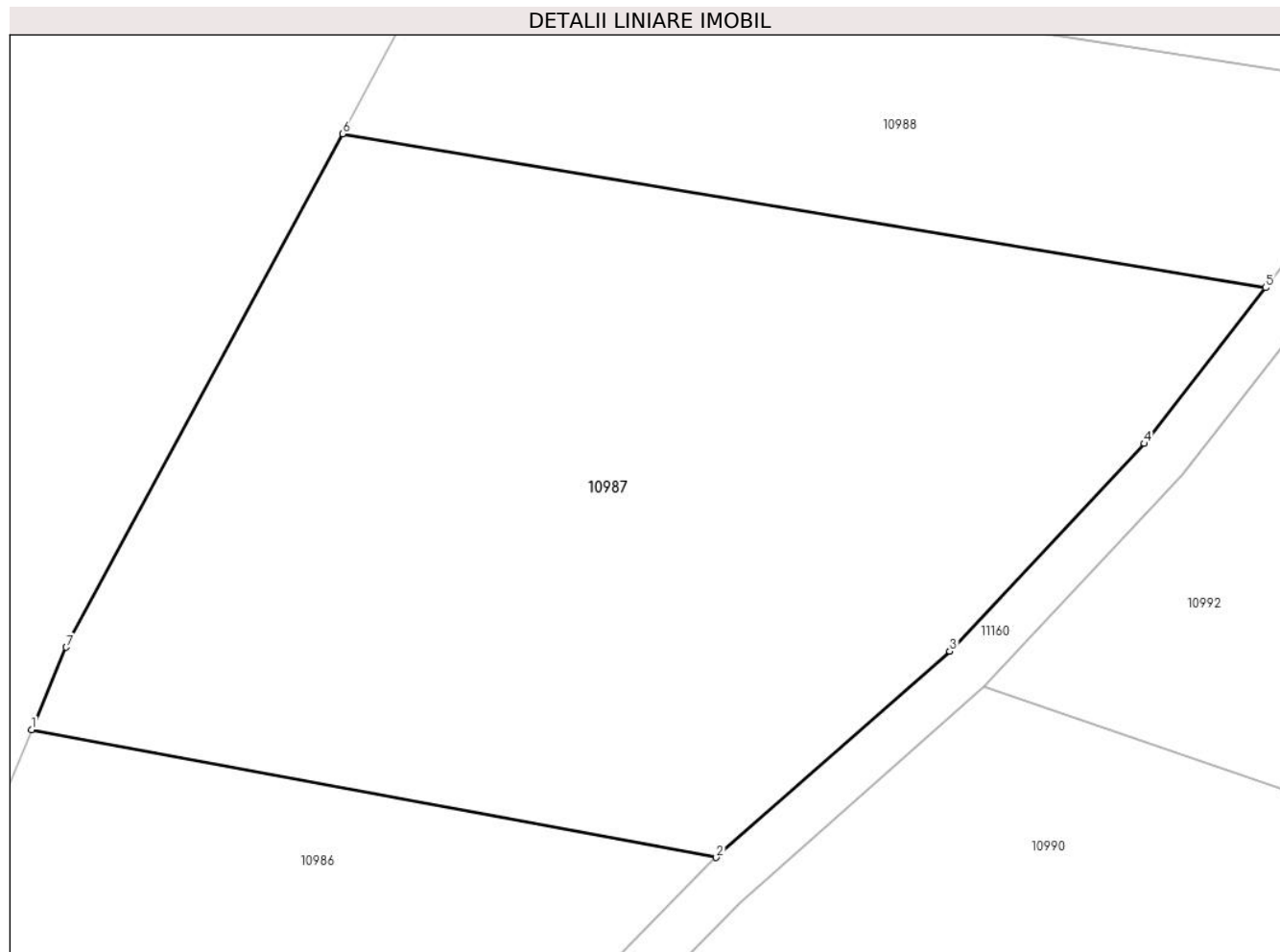
Inscrieri privind dezmembramintele dreptului de proprietate, drepturi reale de garanție și sarcini	Referințe
NU SUNT	

## Anexa Nr. 1 La Partea I

## Teren

Nr cadastral	Suprafața (mp)*	Observații / Referințe
	Din acte: 5.400 Masurata: 3.600	

\* Suprafața este determinată în planul de proiecție Stereo 70.



## Date referitoare la teren

Crt	Categorie folosință	Intravilan	Suprafața (mp)	Tarla	Parcelă	Nr. topo	Observații / Referințe
1	arabil	NU	3.600	17	553	-	ARABIL IN SELISTE, DIFERENTA DE SUPRAFATA DE 2000MP SE REGASESTE IN SECTORUL 44

## Lungime Segmente

1) Valorile lungimilor segmentelor sunt obținute din proiecție în plan.

Punct început	X / Y	Punct sfârșit	X / Y	Lungime segment (** (m)
1	228.407,928 371.852,811	2	228.463,613 371.842,406	56.649
2	228.463,613 371.842,406	3	228.482,604 371.859,182	25.339
3	228.482,604 371.859,182	4	228.498,438 371.876,074	23.153
4	228.498,438 371.876,074	5	228.508,298 371.888,758	16.065

Punct început	X / Y	Punct sfârșit	X / Y	Lungime segment (** (m)
5	228.508,298 371.888,758	6	228.433,207 371.901,273	76.127
6	228.433,207 371.901,273	7	228.410,731 371.859,512	47.425
7	228.410,731 371.859,512	1	228.407,928 371.852,811	7.264

\*\* Lungimile segmentelor sunt determinate în planul de proiecție Stereo 70 și sunt rotunjite la 1 milimetru.

\*\*\* Distanța dintre puncte este formată din segmente cumulate ce sunt mai mici decât valoarea 1 milimetru.





**DATE DESPRE IMOBILUL NR. 10988**

Oficiul de Cadastru și Publicitate Imobiliară CARAS-SEVERIN  
Biroul de Cadastru și Publicitate Imobiliară Resita

**A. Partea I. Descrierea imobilului**

TEREN Extravilan

Adresa: Jud. Caraș-Severin

Nr. Crt	Nr cadastral Nr. topografic	Suprafața* (mp)	Observații / Referințe
A1		1.350	Sector cadastral:30 Teren neimpregmuit;

**B. Partea II. Proprietari și acte**

Inscrieri privitoare la dreptul de proprietate și alte drepturi reale		Referințe
/		
Act Administrativ nr. 61, din 20/08/1991 emis de PREFECTURA CARAS SEVERIN (Proces verbal de punere in posesie nr.8 emis de primaria comunei Pojejena );		
B1	Inscrierea posesiei, drept de PROPRIETATE, dobandit prin Lege, cota actuala 1/1 1) MILENCOVICI MARA 2) MILENOVICI SAVA 3) BOGDAN EMILIA	A1

**C. Partea III. SARCINI .**

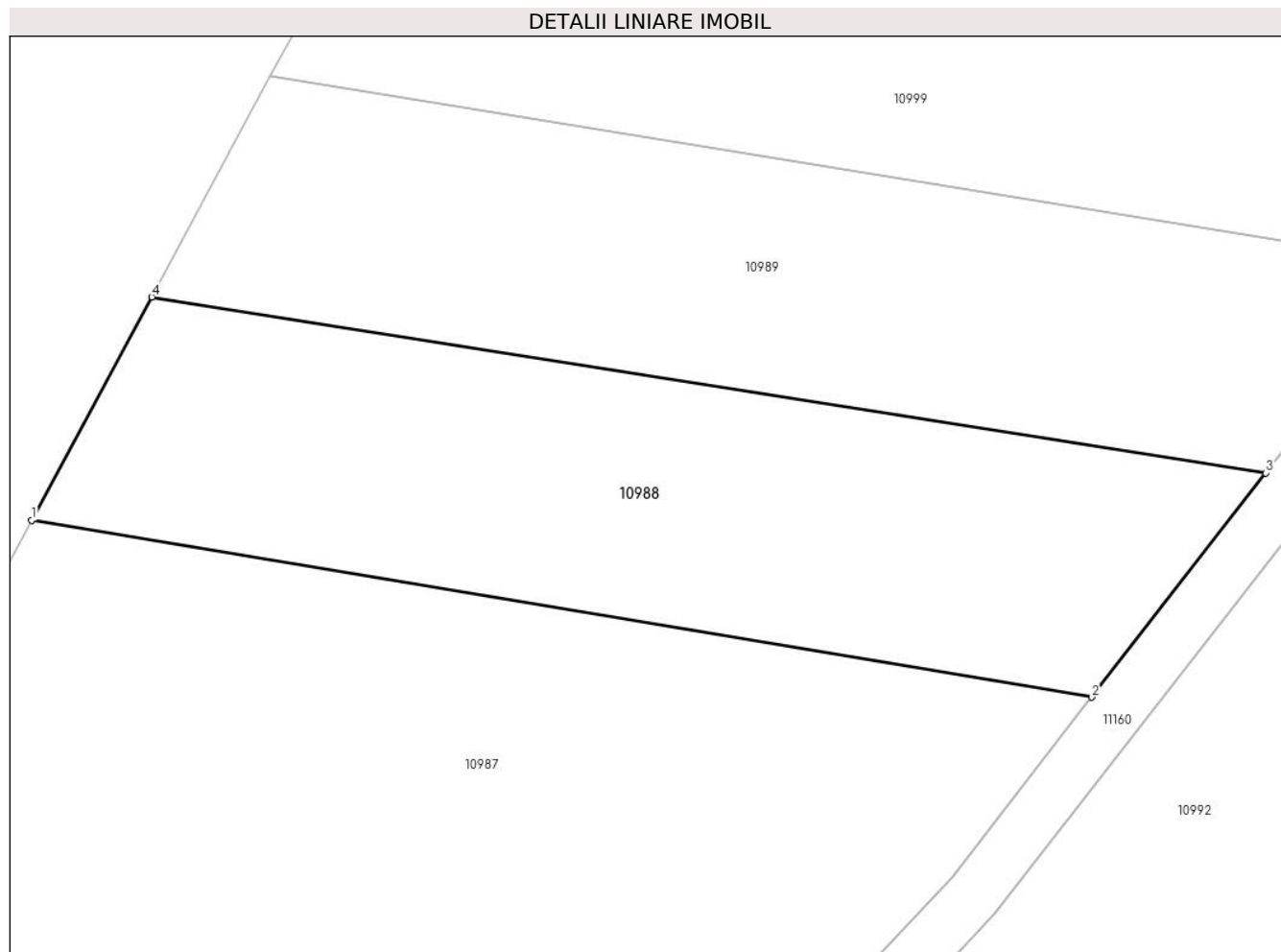
Inscrieri privind dezmembramintele dreptului de proprietate, drepturi reale de garanție și sarcini	Referințe
NU SUNT	

## Anexa Nr. 1 La Partea I

## Teren

Nr cadastral	Suprafața (mp)*	Observații / Referințe
	1.350	

\* Suprafața este determinată în planul de proiecție Stereo 70.



## Date referitoare la teren

Crt	Categorie folosință	Intravilan	Suprafața (mp)	Tarla	Parcelă	Nr. topo	Observații / Referințe
1	arabil	NU	1.350	-	554	-	ARABIL IN INTRAVILAN

## Lungime Segmente

1) Valorile lungimilor segmentelor sunt obținute din proiecție în plan.

Punct început	X / Y	Punct sfârșit	X / Y	Lungime segment (** (m)
1	228.433,207 371.901,273	2	228.508,298 371.888,758	76.127
2	228.508,298 371.888,758	3	228.520,635 371.904,628	20.101
3	228.520,635 371.904,628	4	228.441,718 371.917,087	79.895
4	228.441,718 371.917,087	1	228.433,207 371.901,273	17.958

\*\* Lungimile segmentelor sunt determinate în planul de proiecție Stereo 70 și sunt rotunjite la 1 milimetru.

**\*\*\* Distanţa dintre puncte este formată din segmente cumulate ce sunt mai mici decât valoarea 1 milimetru.**



**DATE DESPRE IMOBILUL NR. 10989**

Oficiul de Cadastru și Publicitate Imobiliară CARAS-SEVERIN  
Biroul de Cadastru și Publicitate Imobiliară Resita

**A. Partea I. Descrierea imobilului**

TEREN Extravilan

Adresa: Jud. Caraș-Severin

Nr. Crt	Nr cadastral Nr. topografic	Suprafața* (mp)	Observații / Referințe
A1		Din acte: 2.500 Masurata: 1.350	Sector cadastral:30 Teren neimprejmuit;

**B. Partea II. Proprietari și acte**

Inscrieri privitoare la dreptul de proprietate și alte drepturi reale		Referințe
/		
Act Administrativ nr. 32411, din 18/02/1994 emis de CJPSDPAT CARAS SEVERIN;		
B1	Intabulare, drept de PROPRIETATE, dobandit prin Reconstituire, cota actuala 1/1 1) CRSTICI JIVA DEFUNCT:Da	A1

**C. Partea III. SARCINI .**

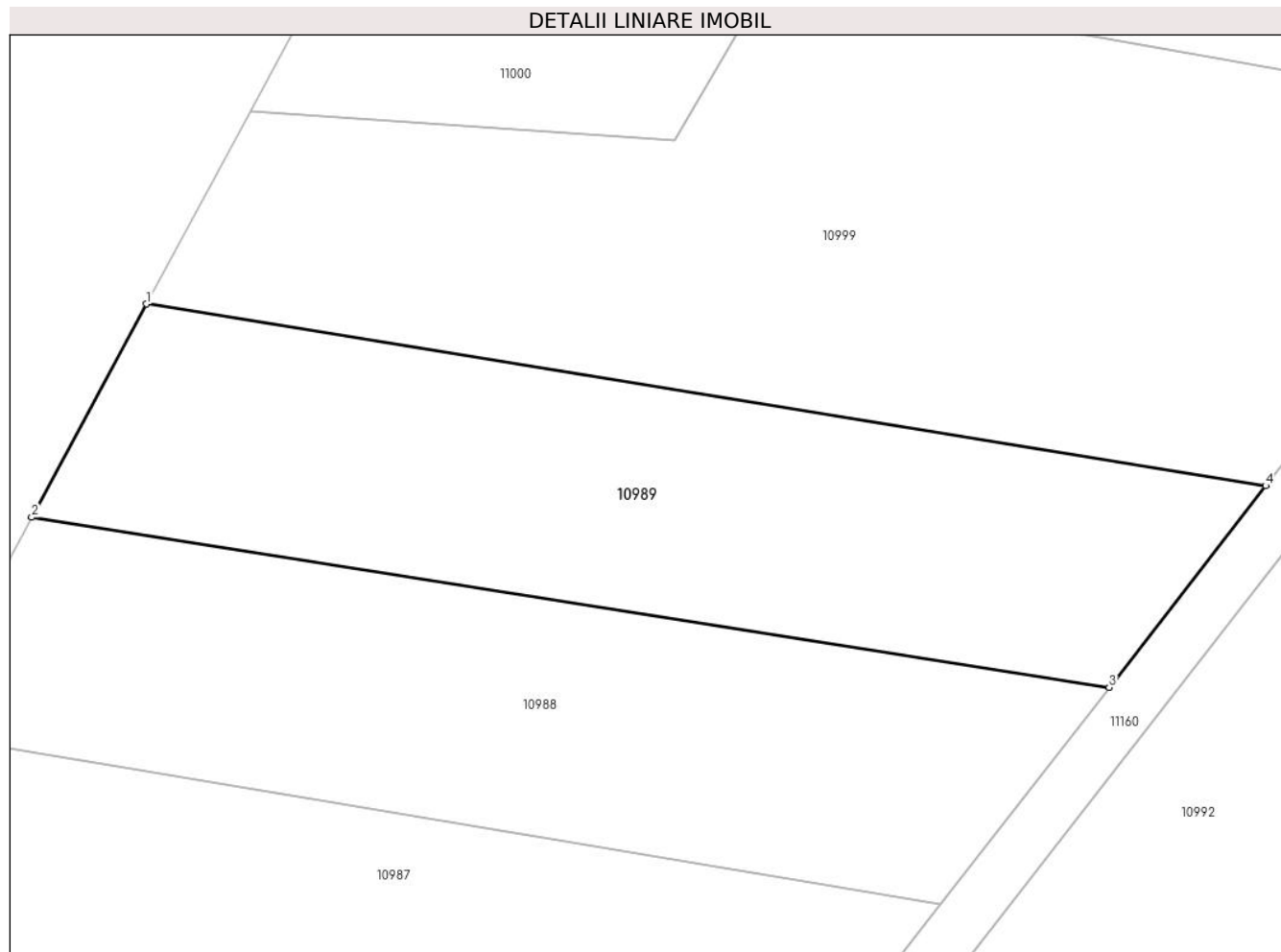
Inscrieri privind dezmembramintele dreptului de proprietate, drepturi reale de garanție și sarcini	Referințe
NU SUNT	

## Anexa Nr. 1 La Partea I

## Teren

Nr cadastral	Suprafața (mp)*	Observații / Referințe
	Din acte: 2.500 Masurata: 1.350	

\* Suprafața este determinată în planul de proiecție Stereo 70.



## Date referitoare la teren

Crt	Categorie folosință	Intra vilan	Suprafața (mp)	Tarla	Parcelă	Nr. topo	Observații / Referințe
1	arabil	NU	1.350	-	554	-	

## Lungime Segmente

1) Valorile lungimilor segmentelor sunt obținute din proiecție în plan.

Punct început	X / Y	Punct sfârșit	X / Y	Lungime segment (** (m)
1	228.450,123 371.932,704	2	228.441,718 371.917,087	17.736
2	228.441,718 371.917,087	3	228.520,635 371.904,628	79.895
3	228.520,635 371.904,628	4	228.532,111 371.919,389	18.698
4	228.532,111 371.919,389	1	228.450,123 371.932,704	83.062

**\*\* Lungimile segmentelor sunt determinate în planul de proiecție Stereo 70 și sunt rotunjite la 1 milimetru.**

**\*\*\* Distanța dintre puncte este formată din segmente cumulate ce sunt mai mici decât valoarea 1 milimetru.**





**DATE DESPRE IMOBILUL NR. 10990**

Oficiul de Cadastru și Publicitate Imobiliară CARAS-SEVERIN  
Biroul de Cadastru și Publicitate Imobiliară Resita

**A. Partea I. Descrierea imobilului**

TEREN Extravilan

Adresa: Jud. Caraș-Severin

Nr. Crt	Nr cadastral Nr. topografic	Suprafața* (mp)	Observații / Referințe
A1	40766	5.100	Sector cadastral:30 Teren neimprejmuit; ARABIL IN VOCEA - IMOBIL INREGISTRAT IN PLAN CADASTRAL FARA LOCALIZARE CERTA DATORITA LIPSEI PLANULUI PARCELAR.

**B. Partea II. Proprietari și acte**

Inscrieri privitoare la dreptul de proprietate și alte drepturi reale	Referințe
<b>16109 / 25/01/2024</b>	
Act Notarial nr. 78, din 23/01/2024 emis de PIRSAK BEATRICE-CLAUDIA;	
B3	A1
Intabulare, drept de PROPRIETATE, donație, dobandit prin Conventie, cota actuala 1/1	
1) NICOLICI VANDANA-LIGIA, căsătorită, bun propriu	

**C. Partea III. SARCINI .**

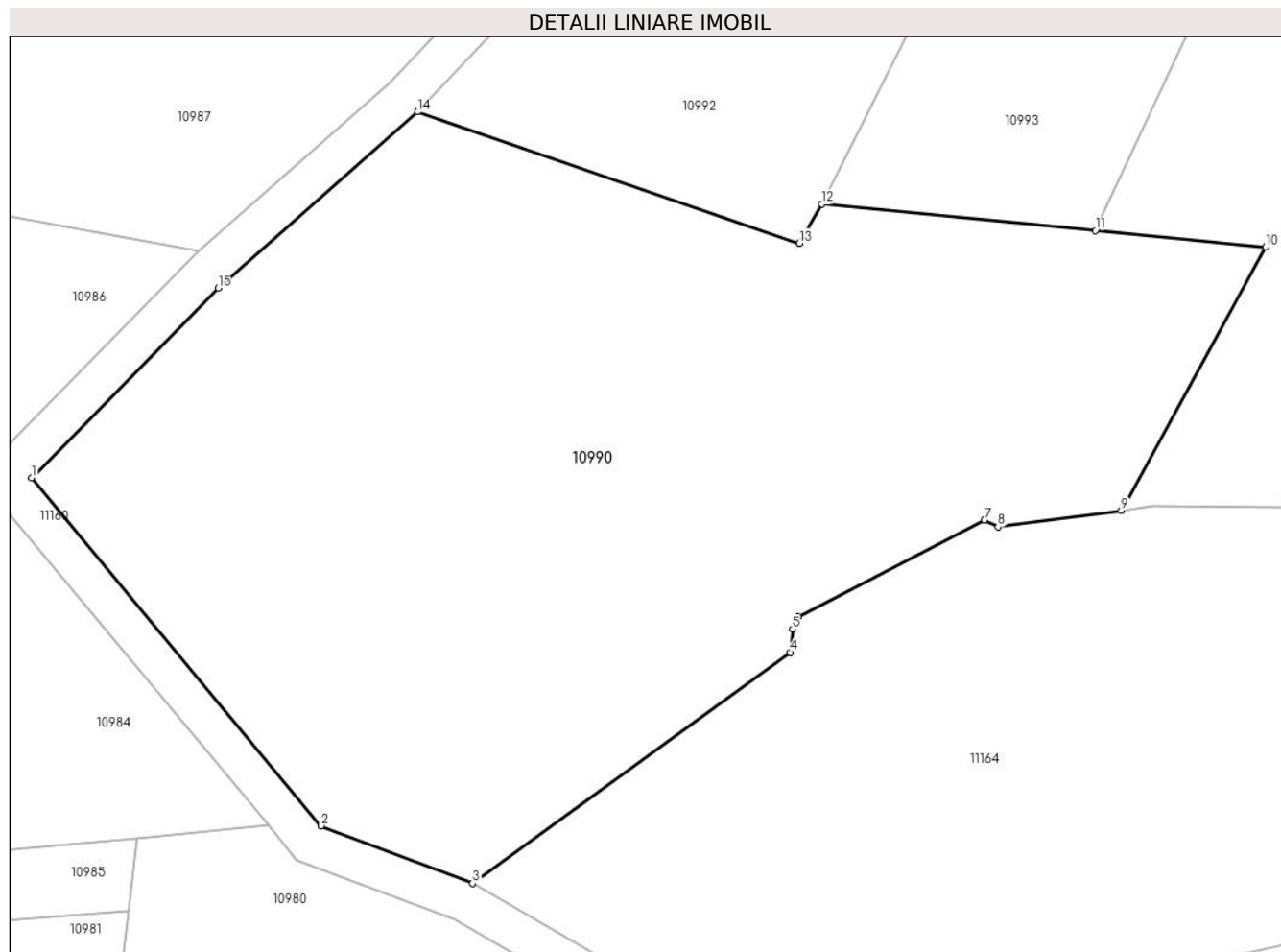
Inscrieri privind dezmembramintele dreptului de proprietate, drepturi reale de garanție și sarcini	Referințe
NU SUNT	

## Anexa Nr. 1 La Partea I

## Teren

Nr cadastral	Suprafața (mp)*	Observații / Referințe
40766	5.100	ARABIL IN VOCEA - IMOBIL INREGISTRAT IN PLAN CADASTRAL FARA LOCALIZARE CERTA DATORITA LIPSEI PLANULUI PARCELAR.

\* Suprafața este determinată în planul de proiecție Stereo 70.



## Date referitoare la teren

Crt	Categorie folosință	Intra vilan	Suprafața (mp)	Tarla	Parcelă	Nr. topo	Observații / Referințe
1	arabil	NU	5.100	17	556-559	-	

## Lungime Segmente

1) Valorile lungimilor segmentelor sunt obținute din proiecție în plan.

Punct început	X / Y	Punct sfârșit	X / Y	Lungime segment (** (m)
1	228.446,949 371.819,881	2	228.475,784 371.785,221	45.086
2	228.475,784 371.785,221	3	228.490,862 371.779,498	16.127
3	228.490,862 371.779,498	4	228.522,483 371.802,489	39.096
4	228.522,483 371.802,489	5	228.522,722 371.804,801	2.325
5	228.522,722 371.804,801	6	228.523,29 371.806,031	1.355

Punct început	X / Y	Punct sfârșit	X / Y	Lungime segment (** (m)
6	228.523,29 371.806,031	7	228.541,83 371.815,657	20.89
7	228.541,83 371.815,657	8	228.543,183 371.814,98	1.513
8	228.543,183 371.814,98	9	228.555,479 371.816,62	12.405
9	228.555,479 371.816,62	10	228.569,851 371.842,851	29.91
10	228.569,851 371.842,851	11	228.552,895 371.844,486	17.035
11	228.552,895 371.844,486	12	228.525,642 371.847,114	27.38
12	228.525,642 371.847,114	13	228.523,384 371.843,223	4.499
13	228.523,384 371.843,223	14	228.485,394 371.856,309	40.181
14	228.485,394 371.856,309	15	228.465,521 371.838,754	26.516
15	228.465,521 371.838,754	1	228.446,949 371.819,881	26.478

\*\* Lungimile segmentelor sunt determinate în planul de proiecție Stereo 70 și sunt rotunjite la 1 milimetru.

\*\*\* Distanța dintre puncte este formată din segmente cumulate ce sunt mai mici decât valoarea 1 milimetru.



**DATE DESPRE IMOBILUL NR. 10991**

Oficiul de Cadastru și Publicitate Imobiliară CARAS-SEVERIN  
 Biroul de Cadastru și Publicitate Imobiliară Resita

**A. Partea I. Descrierea imobilului**

TEREN Extravilan

Adresa: Jud. Caraș-Severin

Nr. Crt	Nr cadastral Nr. topografic	Suprafața* (mp)	Observații / Referințe
A1		1.300	Sector cadastral:30 Teren neimprejmut;

**B. Partea II. Proprietari și acte**

Inscrieri privitoare la dreptul de proprietate și alte drepturi reale		Referințe
/		
Act Administrativ nr. 32823/1, din 11/01/1994 emis de CJPSDPAT CARAS SEVERIN;		
B1	Intabulare, drept de PROPRIETATE, dobandit prin Reconstituire, cota actuala 1/1 1) MARCOVICI IOVA	A1
Act Normativ nr. 7, din 13/03/1996 emis de PARLAMENT (Adeverinta nr. 567/05.02.2025 emisa de comuna Pojejena);		
B2	Se noteaza posesia factica pe suprafata de 1300mp in favoarea numitului 1) BRANISAVLEVICI SLAVOLIUB ZLATCO	A1

**C. Partea III. SARCINI .**

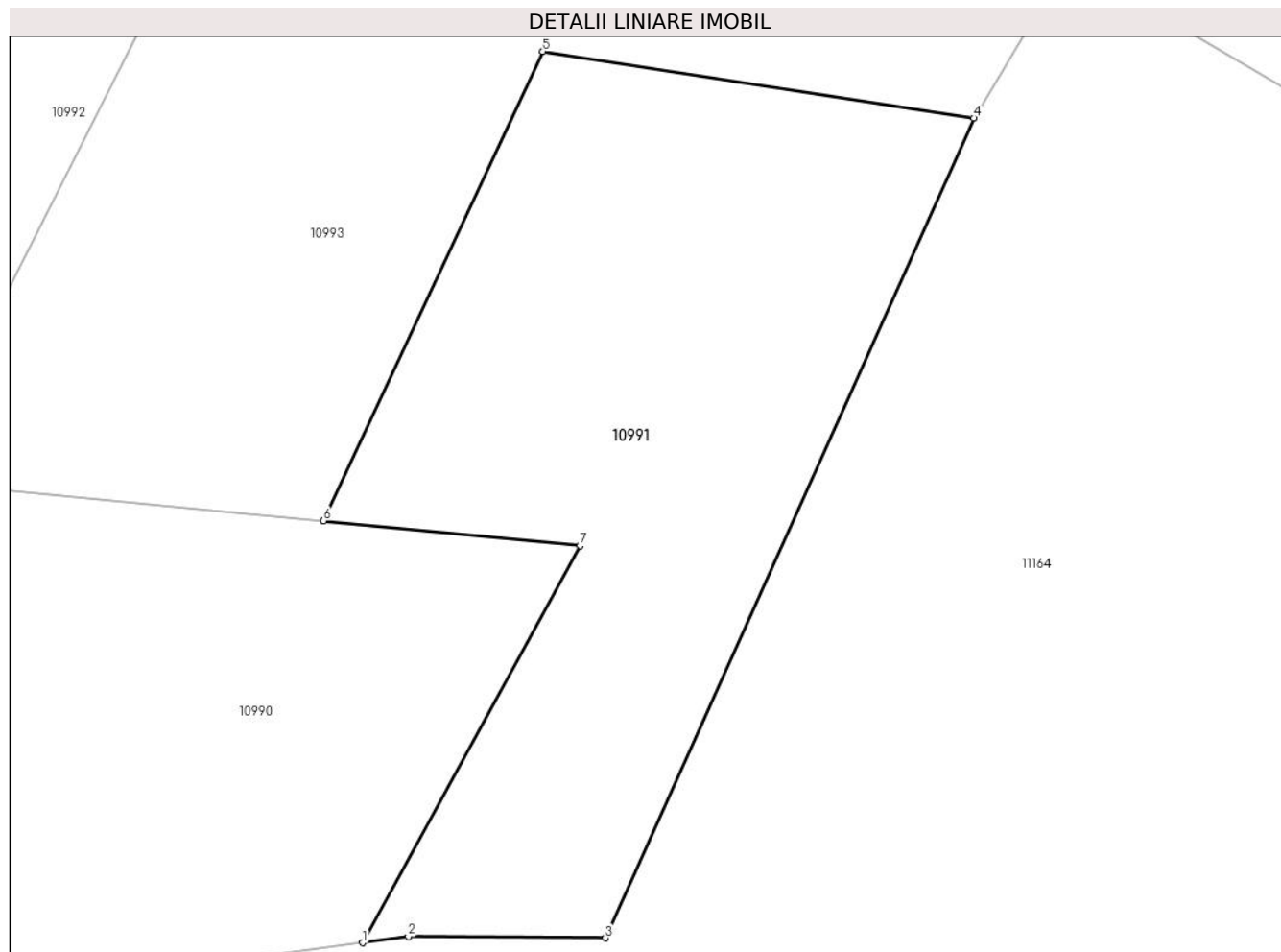
Inscrieri privind dezmembramintele dreptului de proprietate, drepturi reale de garanție și sarcini	Referințe
NU SUNT	

## Anexa Nr. 1 La Partea I

## Teren

Nr cadastral	Suprafața (mp)*	Observații / Referințe
	1.300	

\* Suprafața este determinată în planul de proiecție Stereo 70.



## Date referitoare la teren

Crt	Categorie folosință	Intravilan	Suprafața (mp)	Tarla	Parcelă	Nr. topo	Observații / Referințe
1	vie	NU	1.300	-	560	-	VIE IN VOZNIC

## Lungime Segmente

1) Valorile lungimilor segmentelor sunt obținute din proiecție în plan.

Punct început	X / Y	Punct sfârșit	X / Y	Lungime segment (** (m)
1	228.555,479 371.816,62	2	228.558,5 371.817,023	3.047
2	228.558,5 371.817,023	3	228.571,518 371.816,929	13.018
3	228.571,518 371.816,929	4	228.595,874 371.871,068	59.365
4	228.595,874 371.871,068	5	228.567,378 371.875,474	28.835
5	228.567,378 371.875,474	6	228.552,895 371.844,486	34.206

Punct început	X / Y	Punct sfârșit	X / Y	Lungime segment (** (m)
6	228.552,895 371.844,486	7	228.569,851 371.842,851	17.035
7	228.569,851 371.842,851	1	228.555,479 371.816,62	29.91

\*\* Lungimile segmentelor sunt determinate în planul de proiecție Stereo 70 și sunt rotunjite la 1 milimetru.

\*\*\* Distanța dintre puncte este formată din segmente cumulate ce sunt mai mici decât valoarea 1 milimetru.





**DATE DESPRE IMOBILUL NR. 10992**

Oficiul de Cadastru și Publicitate Imobiliară CARAS-SEVERIN  
Biroul de Cadastru și Publicitate Imobiliară Resita

**A. Partea I. Descrierea imobilului**

TEREN Extravilan

Adresa: Jud. Caraş-Severin

Nr. Crt	Nr cadastral Nr. topografic	Suprafaţa* (mp)	Observații / Referințe
A1		2.300	Sector cadastral:30 Teren neimprijmit;

**B. Partea II. Proprietari și acte**

Inscrieri privitoare la dreptul de proprietate și alte drepturi reale		Referințe
/		
Act Administrativ nr. 32887, din 15/03/1995 emis de CJPSDPAT CARAS SEVERIN;		
B1	Intabulare, drept de PROPRIETATE, dobandit prin Reconstituire, cota actuala 1/1 1) IANCOVICI EMILIA DEFUNCT:Da 2) OSZ IESENA	A1
Act Normativ nr. 7, din 13/03/1996 emis de PARLAMENT (Adeverinta nr. 956/13.02.2025 emisa de comuna Pojejena);		
B2	Se noteaza posesia factica pe suprafata de 2300mp in favoarea numitului 1) CIRPEAN NELU	A1

**C. Partea III. SARCINI .**

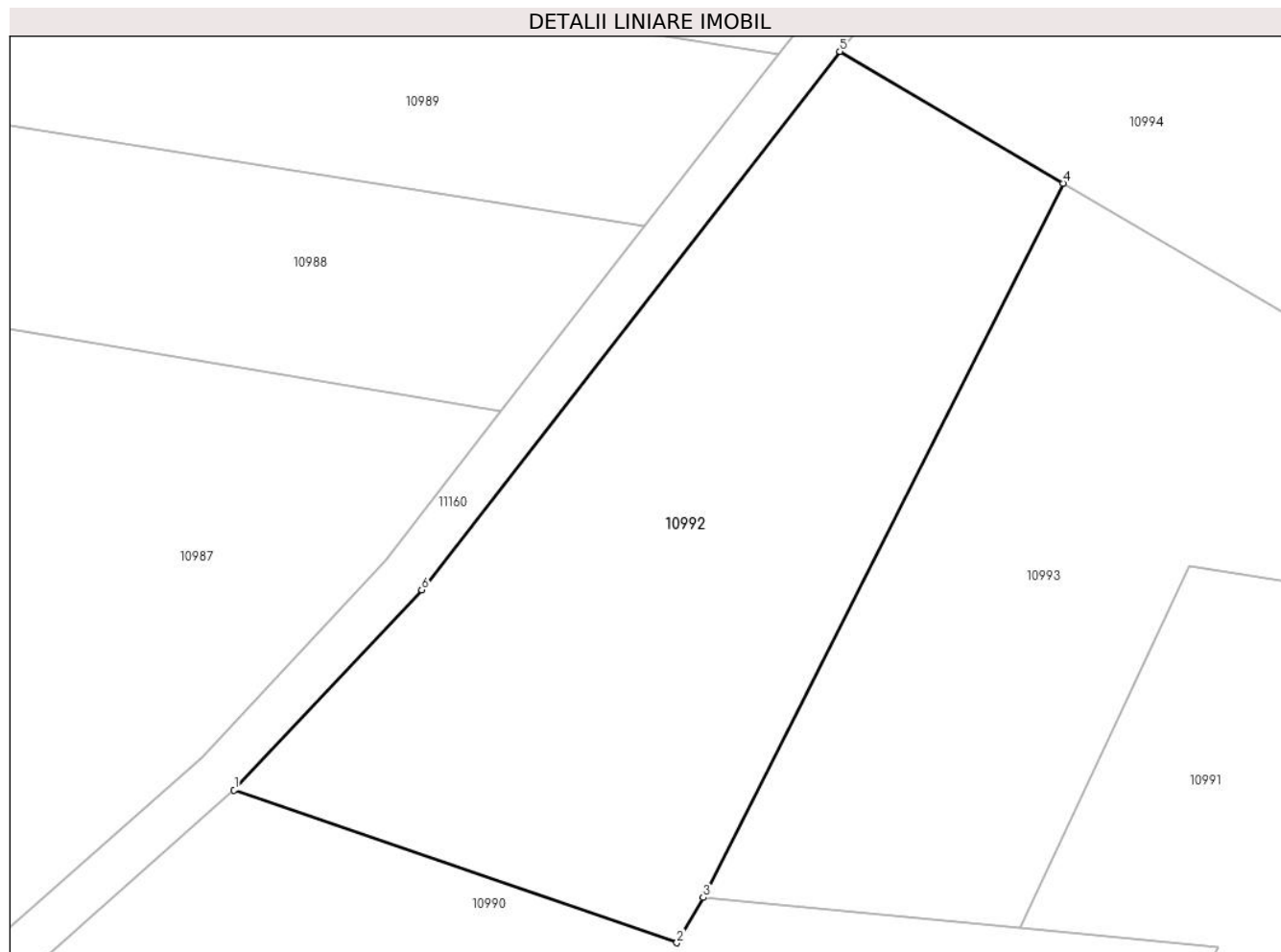
Inscrieri privind dezmembramintele dreptului de proprietate, drepturi reale de garanție și sarcini	Referințe
NU SUNT	

## Anexa Nr. 1 La Partea I

## Teren

Nr cadastral	Suprafața (mp)*	Observații / Referințe
	2.300	

\* Suprafața este determinată în planul de proiecție Stereo 70.



## Date referitoare la teren

Crt	Categorie folosință	Intravilan	Suprafața (mp)	Tarla	Parcelă	Nr. topo	Observații / Referințe
1	arabil	NU	2.300	16	562	-	ARABIL IN SELISTE

## Lungime Segmente

1) Valorile lungimilor segmentelor sunt obținute din proiecție în plan.

Punct început	X / Y	Punct sfârșit	X / Y	Lungime segment (** (m)
1	228.485,394 371.856,309	2	228.523,384 371.843,223	40.181
2	228.523,384 371.843,223	3	228.525,642 371.847,114	4.499
3	228.525,642 371.847,114	4	228.556,539 371.908,354	68.593
4	228.556,539 371.908,354	5	228.537,378 371.919,647	22.242
5	228.537,378 371.919,647	6	228.501,482 371.873,473	58.485

Punct început	X / Y	Punct sfârșit	X / Y	Lungime segment (** (m)
6	228.501,482 371.873,473	1	228.485,394 371.856,309	23.526

\*\* Lungimile segmentelor sunt determinate în planul de proiecție Stereo 70 și sunt rotunjite la 1 milimetru.

\*\*\* Distanța dintre puncte este formată din segmente cumulate ce sunt mai mici decât valoarea 1 milimetru.



**DATE DESPRE IMOBILUL NR. 10993**

Oficiul de Cadastru și Publicitate Imobiliară CARAS-SEVERIN  
Biroul de Cadastru și Publicitate Imobiliară Resita

**A. Partea I. Descrierea imobilului**

TEREN Extravilan

Adresa: Jud. Caraș-Severin

Nr. Crt	Nr cadastral Nr. topografic	Suprafața* (mp)	Observații / Referințe
A1		2.047	Sector cadastral:30 Teren neimprijmit;

**B. Partea II. Proprietari și acte**

Inscrieri privitoare la dreptul de proprietate și alte drepturi reale		Referințe
/		
Act Administrativ nr. 1, din 01/01/2024 emis de -;		
B1	Inscrierea posesiei, drept de PROPRIETATE, dobandit prin Lege, cota actuala 1/1 1) NEIDENTIFICAT NEIDENTIFICAT	A1
Act Normativ nr. 7, din 13/03/1996 emis de PARLAMENT;		
B2	Se noteaza mentiunea de proprietar neidentificat rezerva comisiei locale de fond funciar.	A1

**C. Partea III. SARCINI .**

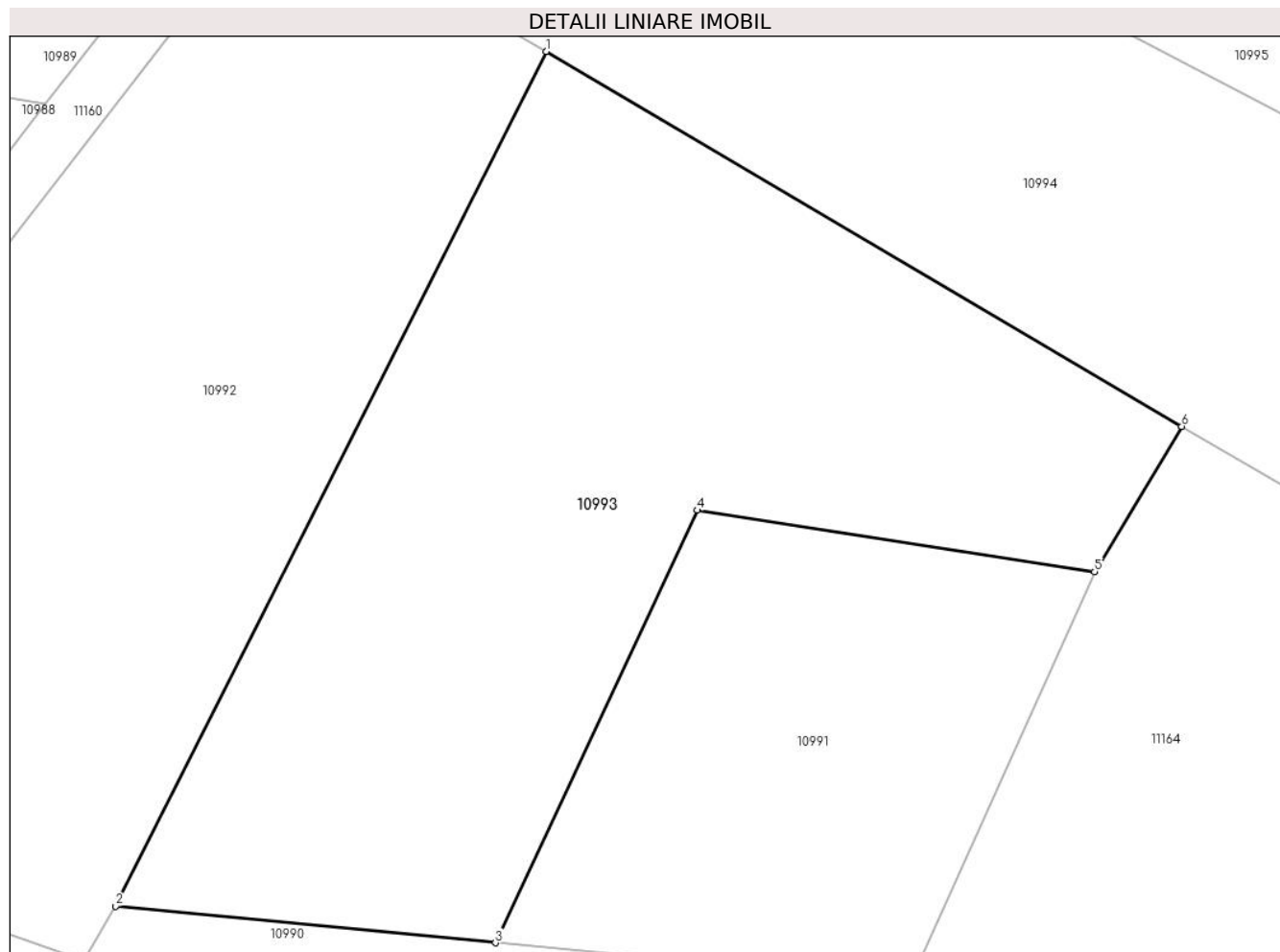
Inscrieri privind dezmembramintele dreptului de proprietate, drepturi reale de garanție și sarcini	Referințe
NU SUNT	

## Anexa Nr. 1 La Partea I

## Teren

Nr cadastral	Suprafața (mp)*	Observații / Referințe
	2.047	

\* Suprafața este determinată în planul de proiecție Stereo 70.



## Date referitoare la teren

Crt	Categorie folosință	Intravilan	Suprafața (mp)	Tarla	Parcelă	Nr. topo	Observații / Referințe
1	arabil	NU	2.047	-	561, 563-564/1, 563-564/2	-	

## Lungime Segmente

1) Valorile lungimilor segmentelor sunt obținute din proiecție în plan.

Punct început	X / Y	Punct sfârșit	X / Y	Lungime segment (** (m))
1	228.556,539 371.908,354	2	228.525,642 371.847,114	68.593
2	228.525,642 371.847,114	3	228.552,895 371.844,486	27.38
3	228.552,895 371.844,486	4	228.567,378 371.875,474	34.206
4	228.567,378 371.875,474	5	228.595,874 371.871,068	28.835

Punct început	X / Y	Punct sfârșit	X / Y	Lungime segment (** (m)
5	228.595,874 371.871,068	6	228.602,125 371.881,489	12.152
6	228.602,125 371.881,489	1	228.556,539 371.908,354	52.913

\*\* Lungimile segmentelor sunt determinate în planul de proiecție Stereo 70 și sunt rotunjite la 1 milimetru.

\*\*\* Distanța dintre puncte este formată din segmente cumulate ce sunt mai mici decât valoarea 1 milimetru.





**DATE DESPRE IMOBILUL NR. 10994**

Oficiul de Cadastru și Publicitate Imobiliară CARAS-SEVERIN  
Biroul de Cadastru și Publicitate Imobiliară Resita

**A. Partea I. Descrierea imobilului**

TEREN Extravilan

Adresa: Jud. Caraș-Severin

Nr. Crt	Nr cadastral Nr. topografic	Suprafața* (mp)	Observații / Referințe
A1		2.200	Sector cadastral:30 Teren neimprejmuit;

**B. Partea II. Proprietari și acte**

Inscrieri privitoare la dreptul de proprietate și alte drepturi reale	Referințe
/	
Act Administrativ nr. 32815, din 10/01/1994 emis de CJPSDPAT CARAS SEVERIN;	
B1	A1
Intabulare, drept de PROPRIETATE, dobandit prin Reconstituire, cota actuala 1/1	
1) IANCOVICI ZORAN DEFUNCT:Da	

**C. Partea III. SARCINI .**

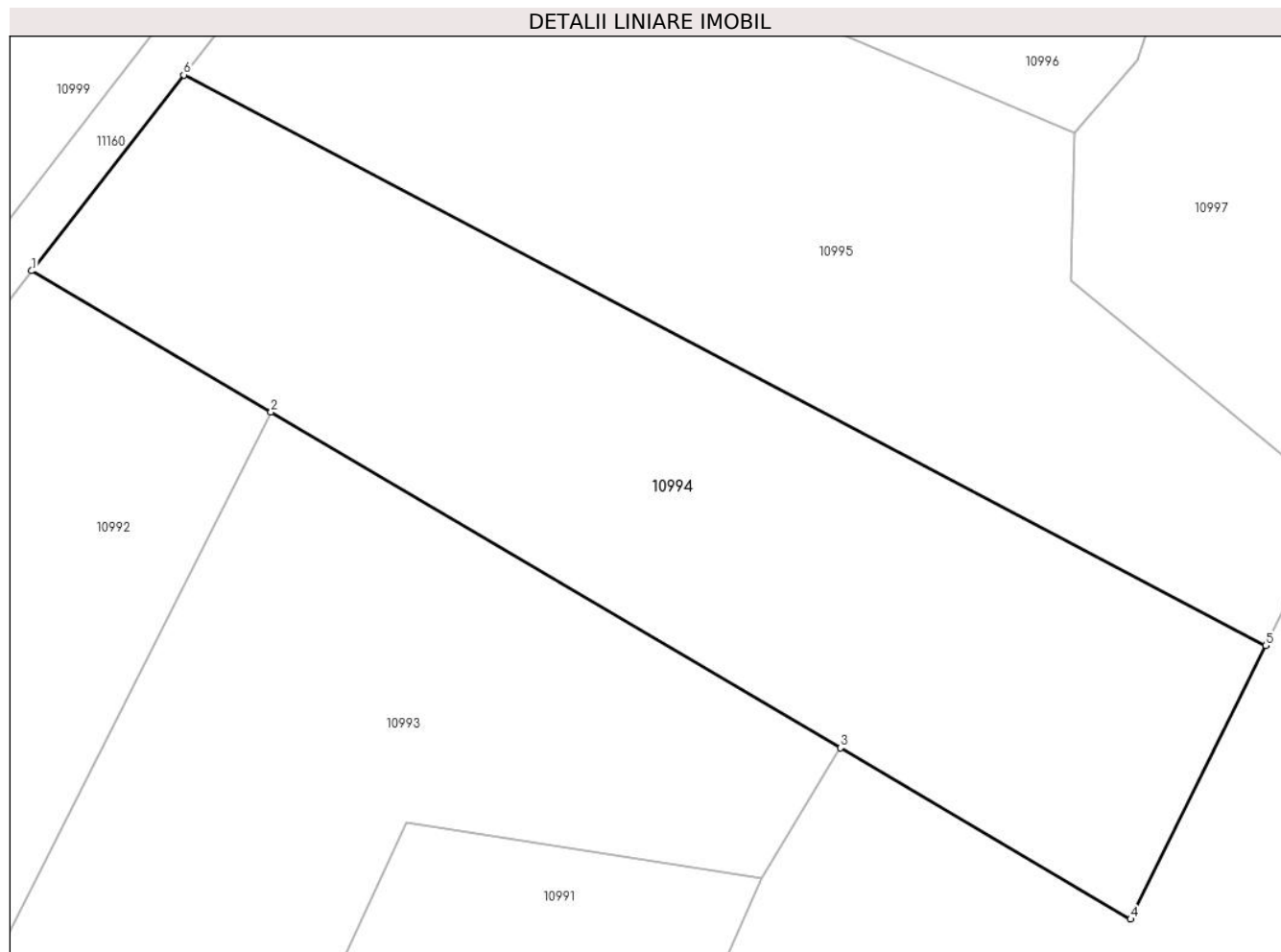
Inscrieri privind dezmembramintele dreptului de proprietate, drepturi reale de garanție și sarcini	Referințe
NU SUNT	

## Anexa Nr. 1 La Partea I

## Teren

Nr cadastral	Suprafața (mp)*	Observații / Referințe
	2.200	

\* Suprafața este determinată în planul de proiecție Stereo 70.



## Date referitoare la teren

Crt	Categorie folosință	Intravilan	Suprafața (mp)	Tarla	Parcelă	Nr. topo	Observații / Referințe
1	arabil	NU	2.200	17	566	-	ARABIL IN VOCEA

## Lungime Segmente

1) Valorile lungimilor segmentelor sunt obținute din proiecție în plan.

Punct început	X / Y	Punct sfârșit	X / Y	Lungime segment (** (m)
1	228.537,378 371.919,647	2	228.556,539 371.908,354	22.242
2	228.556,539 371.908,354	3	228.602,125 371.881,489	52.913
3	228.602,125 371.881,489	4	228.625,371 371.867,789	26.983
4	228.625,371 371.867,789	5	228.636,19 371.889,681	24.419
5	228.636,19 371.889,681	6	228.549,555 371.935,311	97.917

Punct început	X / Y	Punct sfârșit	X / Y	Lungime segment (** (m)
6	228.549,555 371.935,311	1	228.537,378 371.919,647	19.841

\*\* Lungimile segmentelor sunt determinate în planul de proiecție Stereo 70 și sunt rotunjite la 1 milimetru.

\*\*\* Distanța dintre puncte este formată din segmente cumulate ce sunt mai mici decât valoarea 1 milimetru.



**DATE DESPRE IMOBILUL NR. 10995**

Oficiul de Cadastru și Publicitate Imobiliară CARAS-SEVERIN  
Biroul de Cadastru și Publicitate Imobiliară Resita

**A. Partea I. Descrierea imobilului**

TEREN Extravilan

Adresa: Jud. Caraș-Severin

Nr. Crt	Nr cadastral Nr. topografic	Suprafața* (mp)	Observații / Referințe
A1		2.044	Sector cadastral:30 Teren neimprejmuit;

**B. Partea II. Proprietari și acte**

Inscrieri privitoare la dreptul de proprietate și alte drepturi reale		Referințe
/		
Act Administrativ nr. 32940, din 28/01/1999 emis de CJPSDPAT CARAS SEVERIN;		
B1	Intabulare, drept de PROPRIETATE, dobandit prin Adjudecare, cota actuala 1/1 1) IANCOVICI MILANCO	A1

**C. Partea III. SARCINI .**

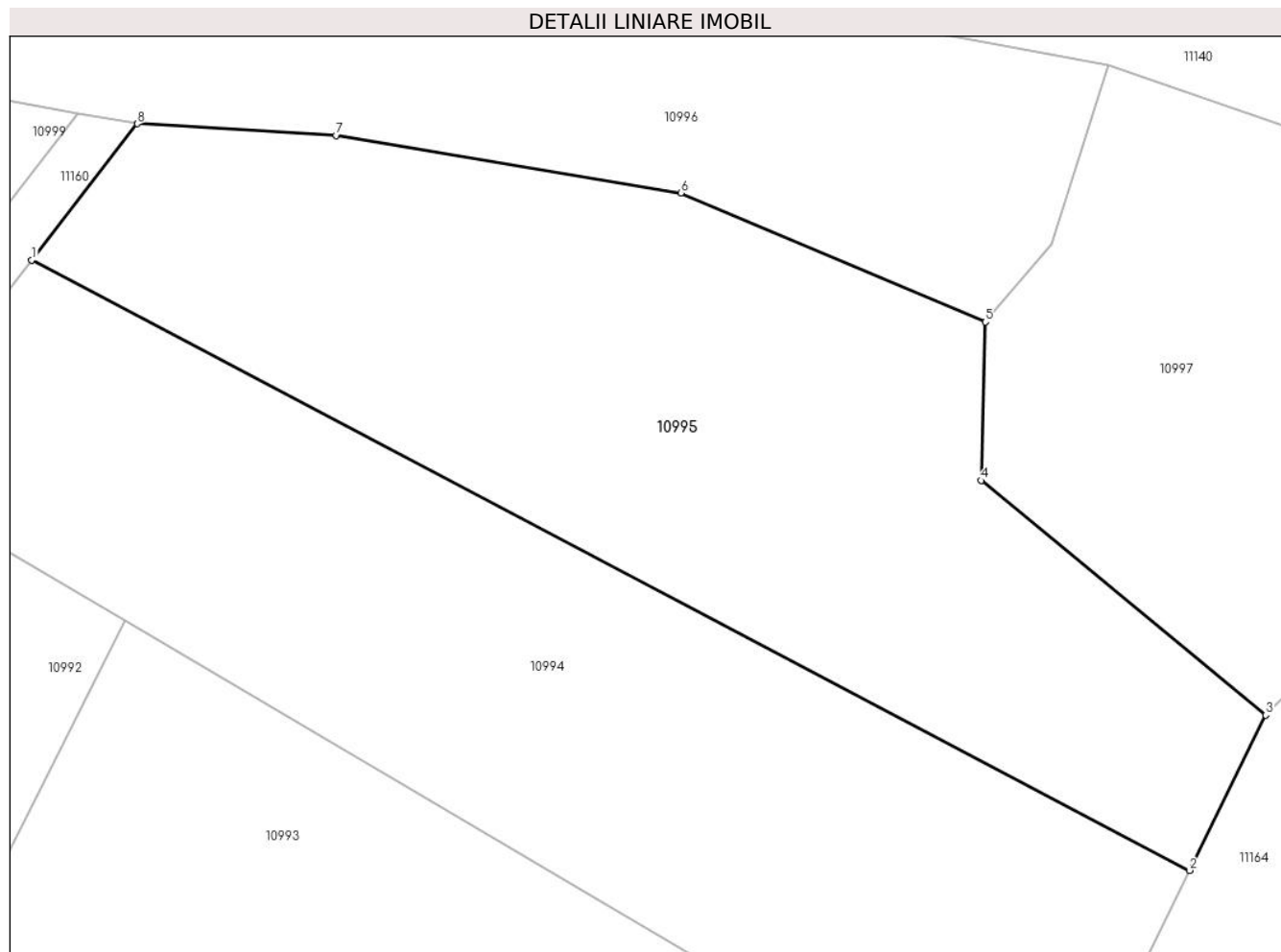
Inscrieri privind dezmembramintele dreptului de proprietate, drepturi reale de garanție și sarcini	Referințe
NU SUNT	

## Anexa Nr. 1 La Partea I

## Teren

Nr cadastral	Suprafața (mp)*	Observații / Referințe
	2.044	

\* Suprafața este determinată în planul de proiecție Stereo 70.



## Date referitoare la teren

Crt	Categorie folosință	Intra vilan	Suprafața (mp)	Tarla	Parcelă	Nr. topo	Observații / Referințe
1	arabil	NU	1.616	17	567	-	ARABIL IN VOSNIC
2	arabil	NU	428	17	568	-	ARABIL IN VOSNIC

## Lungime Segmente

1) Valorile lungimilor segmentelor sunt obținute din proiecție în plan.

Punct început	X / Y	Punct sfârșit	X / Y	Lungime segment (** (m)
1	228.549,555 371.935,311	2	228.636,19 371.889,681	97.917
2	228.636,19 371.889,681	3	228.641,906 371.901,284	12.935
3	228.641,906 371.901,284	4	228.620,611 371.918,828	27.591
4	228.620,611 371.918,828	5	228.620,916 371.930,675	11.851

Punct început	X / Y	Punct sfârșit	X / Y	Lungime segment (** (m)
5	228.620,916 371.930,675	6	228.598,145 371.940,331	24.734
6	228.598,145 371.940,331	7	228.572,352 371.944,624	26.147
7	228.572,352 371.944,624	8	228.557,47 371.945,492	14.908
8	228.557,47 371.945,492	1	228.549,555 371.935,311	12.895

\*\* Lungimile segmentelor sunt determinate în planul de proiecție Stereo 70 și sunt rotunjite la 1 milimetru.

\*\*\* Distanța dintre puncte este formată din segmente cumulate ce sunt mai mici decât valoarea 1 milimetru.





**DATE DESPRE IMOBILUL NR. 10996**

Oficiul de Cadastru și Publicitate Imobiliară CARAS-SEVERIN  
Biroul de Cadastru și Publicitate Imobiliară Resita

**A. Partea I. Descrierea imobilului**

TEREN Extravilan

Adresa: Jud. Caraș-Severin

Nr. Crt	Nr cadastral Nr. topografic	Suprafața* (mp)	Observații / Referințe
A1		2.600	Sector cadastral:30 Teren neimprejmuit;

**B. Partea II. Proprietari și acte**

Inscrieri privitoare la dreptul de proprietate și alte drepturi reale		Referințe
/		
Act Administrativ nr. 32794, din 15/12/1993 emis de CJPSDPAT CARAS SEVERIN;		
B1	Intabulare, drept de PROPRIETATE, dobandit prin Reconstituire, cota actuala 1/1 1) <b>BALCAN ZORCA</b> 2) <b>MIHAILOVICI VIDOSAVA DEFUNCT:Da</b>	A1

**C. Partea III. SARCINI .**

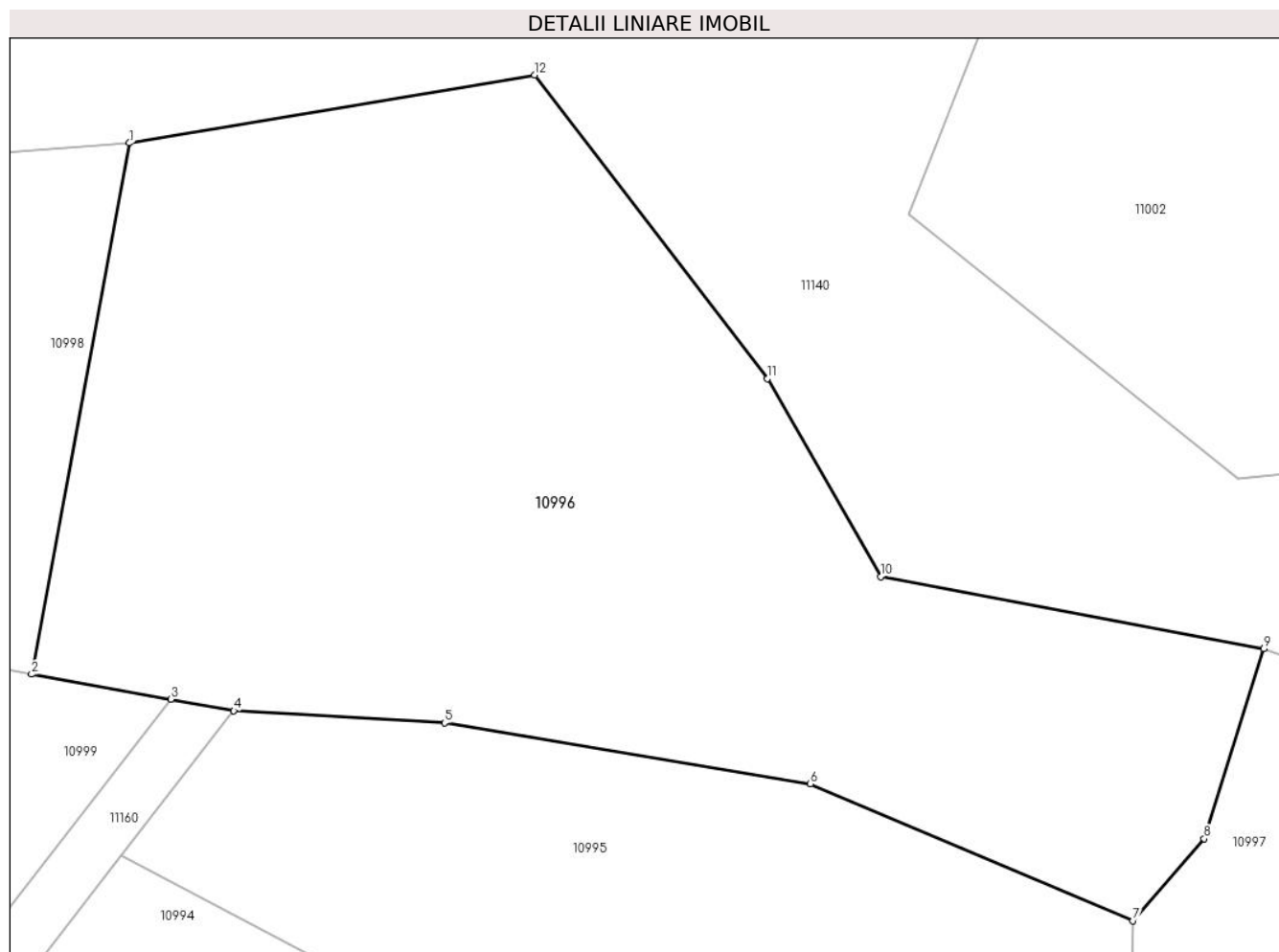
Inscrieri privind dezmembramintele dreptului de proprietate, drepturi reale de garanție și sarcini	Referințe
NU SUNT	

## Anexa Nr. 1 La Partea I

## Teren

Nr cadastral	Suprafața (mp)*	Observații / Referințe
	2.600	

\* Suprafața este determinată în planul de proiecție Stereo 70.



## Date referitoare la teren

Crt	Categorie folosință	Intravilan	Suprafața (mp)	Tarla	Parcelă	Nr. topo	Observații / Referințe
1	vie	NU	2.600	14	569-574	-	VIE IN VOCEA

## Lungime Segmente

1) Valorile lungimilor segmentelor sunt obținute din proiecție în plan.

Punct început	X / Y	Punct sfârșit	X / Y	Lungime segment (** (m)
1	228.550,101 371.985,51	2	228.543,205 371.948,058	38.082
2	228.543,205 371.948,058	3	228.553,025 371.946,292	9.977
3	228.553,025 371.946,292	4	228.557,47 371.945,492	4.516
4	228.557,47 371.945,492	5	228.572,352 371.944,624	14.908
5	228.572,352 371.944,624	6	228.598,145 371.940,331	26.147

Punct început	X / Y	Punct sfârșit	X / Y	Lungime segment (** (m)
6	228.598,145 371.940,331	7	228.620,916 371.930,675	24.734
7	228.620,916 371.930,675	8	228.625,923 371.936,464	7.654
8	228.625,923 371.936,464	9	228.630,131 371.949,853	14.034
9	228.630,131 371.949,853	10	228.603,11 371.954,938	27.495
10	228.603,11 371.954,938	11	228.595,104 371.968,892	16.088
11	228.595,104 371.968,892	12	228.578,696 371.990,291	26.965
12	228.578,696 371.990,291	1	228.550,101 371.985,51	28.992

\*\* Lungimile segmentelor sunt determinate în planul de proiecție Stereo 70 și sunt rotunjite la 1 milimetru.

\*\*\* Distanța dintre puncte este formată din segmente cumulate ce sunt mai mici decât valoarea 1 milimetru.



**DATE DESPRE IMOBILUL NR. 10997**

Oficiul de Cadastru și Publicitate Imobiliară CARAS-SEVERIN  
Biroul de Cadastru și Publicitate Imobiliară Resita

**A. Partea I. Descrierea imobilului**

TEREN Extravilan

Adresa: Jud. Caraș-Severin

Nr. Crt	Nr cadastral Nr. topografic	Suprafața* (mp)	Observații / Referințe
A1		7.000	Sector cadastral:30 Teren neimprejmuit;

**B. Partea II. Proprietari și acte**

Inscrieri privitoare la dreptul de proprietate și alte drepturi reale		Referințe
/		
Act Administrativ nr. 32833, din 04/07/1994 emis de CJPSDPAT CARAS SEVERIN;		
B1	Intabulare, drept de PROPRIETATE, dobandit prin Reconstituire, cota actuala 1/1 1) RADOSAVLEVICI STANA 2) RADOSLAVLEVICI BOJANA 3) MARCOVICI BORINCA 4) BUGLE OANA	A1
Act Normativ nr. 7, din 13/03/1996 emis de PARLAMENT (Adeverinta nr. 2064/10.04.2025 emisa de comuna Pojejena);		
B2	Se noteaza posesia factica pe suprafata de 7000mp in favoarea numitului 1) RADOSAVLEVICI SIMION DRAGAN	A1

**C. Partea III. SARCINI .**

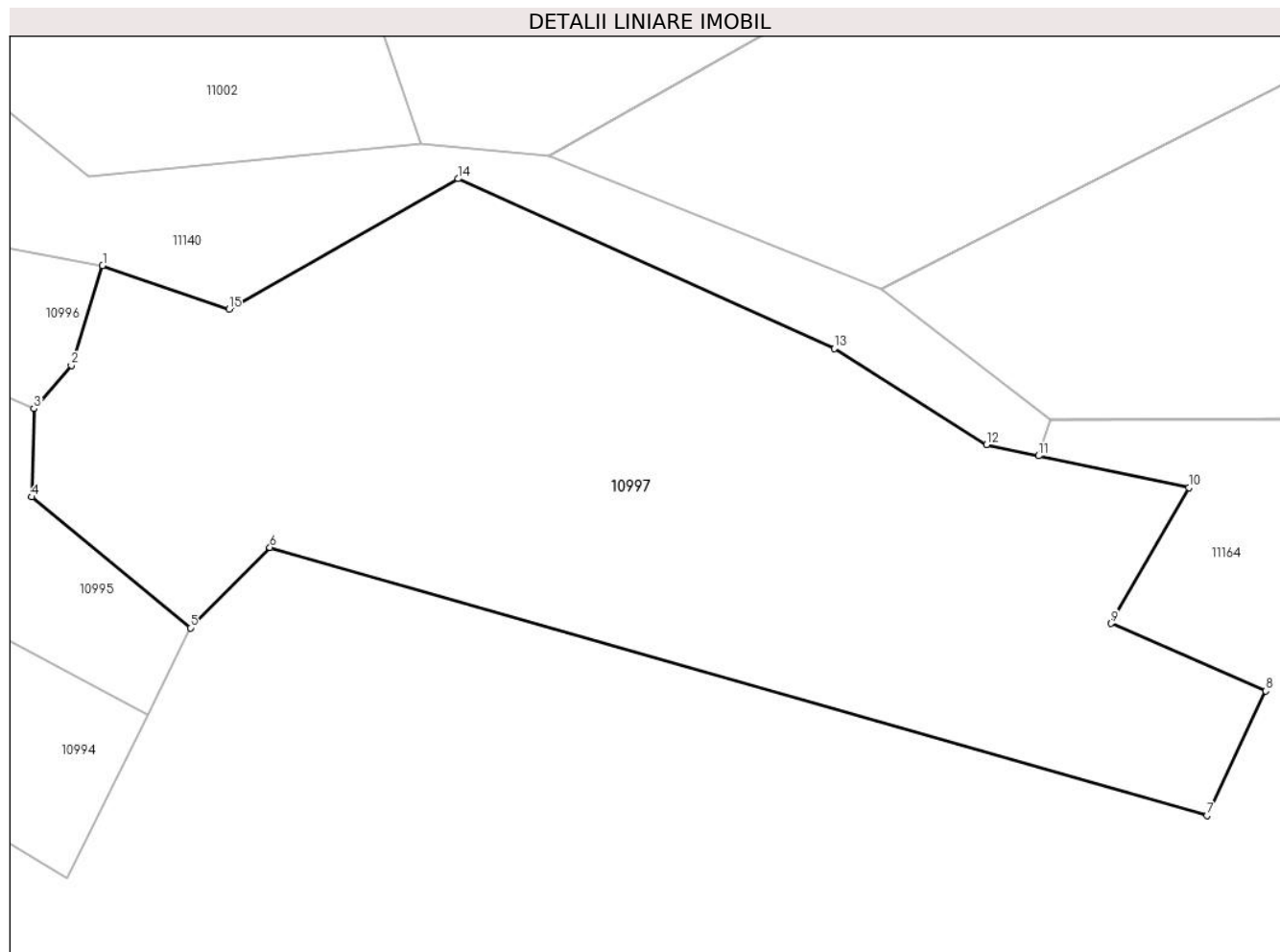
Inscrieri privind dezmembramintele dreptului de proprietate, drepturi reale de garanție și sarcini	Referințe
NU SUNT	

## Anexa Nr. 1 La Partea I

## Teren

Nr cadastral	Suprafața (mp)*	Observații / Referințe
	7.000	

\* Suprafața este determinată în planul de proiecție Stereo 70.



## Date referitoare la teren

Crt	Categorie folosință	Intravilan	Suprafața (mp)	Tarla	Parcelă	Nr. topo	Observații / Referințe
1	livada	NU	7.000	17	569-577	-	LIVADA IN BUBOCHII POTOC

## Lungime Segmente

1) Valorile lungimilor segmentelor sunt obținute din proiecție în plan.

Punct început	X / Y	Punct sfârșit	X / Y	Lungime segment (** (m)
1	228.630,131 371.949,853	2	228.625,923 371.936,464	14.034
2	228.625,923 371.936,464	3	228.620,916 371.930,675	7.654
3	228.620,916 371.930,675	4	228.620,611 371.918,828	11.851
4	228.620,611 371.918,828	5	228.641,906 371.901,284	27.591
5	228.641,906 371.901,284	6	228.652,591 371.912,077	15.187

Punct început	X / Y	Punct sfârșit	X / Y	Lungime segment (** (m)
6	228.652,591 371.912,077	7	228.778,406 371.876,127	130.85
7	228.778,406 371.876,127	8	228.786,275 371.892,817	18.452
8	228.786,275 371.892,817	9	228.765,506 371.901,878	22.66
9	228.765,506 371.901,878	10	228.775,949 371.920,07	20.976
10	228.775,949 371.920,07	11	228.755,775 371.924,343	20.622
11	228.755,775 371.924,343	12	228.748,786 371.925,85	7.15
12	228.748,786 371.925,85	13	228.728,357 371.938,73	24.15
13	228.728,357 371.938,73	14	228.677,888 371.961,509	55.372
14	228.677,888 371.961,509	15	228.647,102 371.944,037	35.398
15	228.647,102 371.944,037	1	228.630,131 371.949,853	17.94

\*\* Lungimile segmentelor sunt determinate în planul de proiecție Stereo 70 și sunt rotunjite la 1 milimetru.

\*\*\* Distanța dintre puncte este formată din segmente cumulate ce sunt mai mici decât valoarea 1 milimetru.





**DATE DESPRE IMOBILUL NR. 10998**

Oficiul de Cadastru și Publicitate Imobiliară CARAS-SEVERIN  
Biroul de Cadastru și Publicitate Imobiliară Resita

**A. Partea I. Descrierea imobilului**

TEREN Extravilan

Adresa: Jud. Caraș-Severin

Nr. Crt	Nr cadastral Nr. topografic	Suprafața* (mp)	Observații / Referințe
A1		1.500	Sector cadastral:30 Teren neimprejmuit;

**B. Partea II. Proprietari și acte**

Inscrieri privitoare la dreptul de proprietate și alte drepturi reale	Referințe
/	
Act Administrativ nr. 32808, din 16/12/1993 emis de CJPSDPAT CARAS SEVERIN;	
B1	A1
Intabulare, drept de PROPRIETATE, dobandit prin Reconstituire, cota actuala 1/1 1) GOICOVICI SIMON DEFUNCT:Da	

**C. Partea III. SARCINI .**

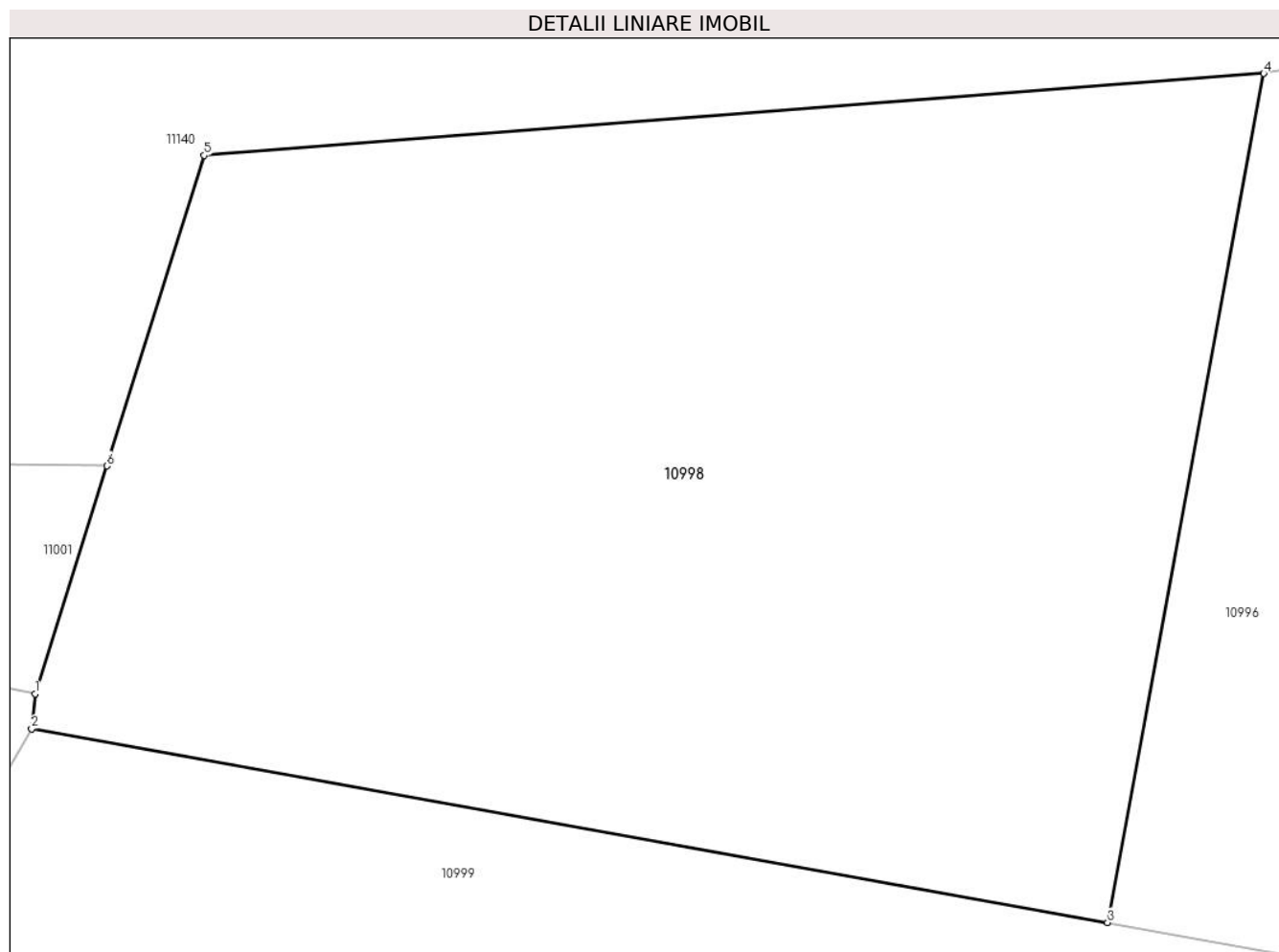
Inscrieri privind dezmembramintele dreptului de proprietate, drepturi reale de garanție și sarcini	Referințe
NU SUNT	

## Anexa Nr. 1 La Partea I

## Teren

Nr cadastral	Suprafața (mp)*	Observații / Referințe
	1.500	

\* Suprafața este determinată în planul de proiecție Stereo 70.



## Date referitoare la teren

Crt	Categorie folosință	Intra vilan	Suprafața (mp)	Tarla	Parcelă	Nr. topo	Observații / Referințe
1	pasune	NU	1.500	14	578-582	-	

## Lungime Segmente

1) Valorile lungimilor segmentelor sunt obținute din proiecție în plan.

Punct început	X / Y	Punct sfârșit	X / Y	Lungime segment (** (m)
1	228.495,872 371.958,147	2	228.495,716 371.956,602	1.553
2	228.495,716 371.956,602	3	228.543,205 371.948,058	48.252
3	228.543,205 371.948,058	4	228.550,101 371.985,51	38.082
4	228.550,101 371.985,51	5	228.503,342 371.981,892	46.899
5	228.503,342 371.981,892	6	228.499,035 371.968,2	14.354

Punct început	X / Y	Punct sfârșit	X / Y	Lungime segment (** (m)
6	228.499,035 371.968,2	1	228.495,872 371.958,147	10.539

\*\* Lungimile segmentelor sunt determinate în planul de proiecție Stereo 70 și sunt rotunjite la 1 milimetru.

\*\*\* Distanța dintre puncte este formată din segmente cumulate ce sunt mai mici decât valoarea 1 milimetru.



**DATE DESPRE IMOBILUL NR. 10999**

Oficiul de Cadastru și Publicitate Imobiliară CARAS-SEVERIN  
Biroul de Cadastru și Publicitate Imobiliară Resita

**A. Partea I. Descrierea imobilului**

TEREN Extravilan

Adresa: Jud. Caraș-Severin

Nr. Crt	Nr cadastral Nr. topografic	Suprafața* (mp)	Observații / Referințe
A1		2.200	Sector cadastral:30 Teren neimprejmuț;

**B. Partea II. Proprietari și acte**

Inscrieri privitoare la dreptul de proprietate și alte drepturi reale		Referințe
/		
Act Administrativ nr. 32833, din 04/07/1994 emis de CJPSDPAT CARAS SEVERIN;		
B1	Intabulare, drept de PROPRIETATE, dobandit prin Reconstituire, cota actuala 1/1 1) RADOSAVLEVICI STANA 2) RADOSLAVLEVICI BOJANA 3) MARCOVICI BORINCA 4) BUGLE DANA	A1

**C. Partea III. SARCINI .**

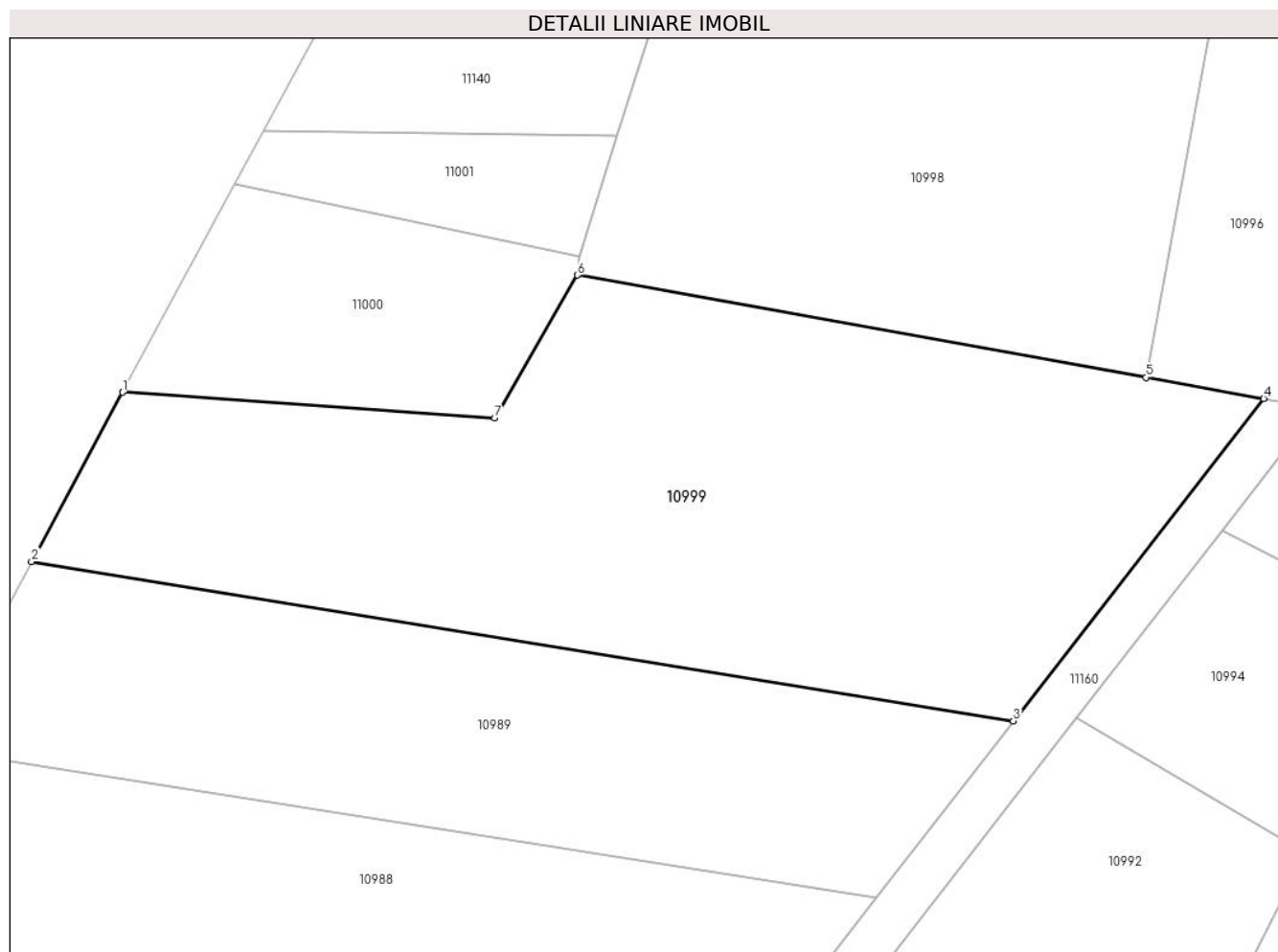
Inscrieri privind dezmembramintele dreptului de proprietate, drepturi reale de garanție și sarcini	Referințe
NU SUNT	

## Anexa Nr. 1 La Partea I

## Teren

Nr cadastral	Suprafața (mp)*	Observații / Referințe
	2.200	

\* Suprafața este determinată în planul de proiecție Stereo 70.



## Date referitoare la teren

Crt	Categorie folosință	Intra vilan	Suprafața (mp)	Tarla	Parcelă	Nr. topo	Observații / Referințe
1	arabil	NU	2.200	17	580	-	ARABIL IN GRADINA

## Lungime Segmente

1) Valorile lungimilor segmentelor sunt obținute din proiecție în plan.

Punct început	X / Y	Punct sfârșit	X / Y	Lungime segment (** (m)
1	228.457,718 371.946,816	2	228.450,123 371.932,704	16.027
2	228.450,123 371.932,704	3	228.532,111 371.919,389	83.062
3	228.532,111 371.919,389	4	228.553,025 371.946,292	34.075
4	228.553,025 371.946,292	5	228.543,205 371.948,058	9.977
5	228.543,205 371.948,058	6	228.495,716 371.956,602	48.252

Punct început	X / Y	Punct sfârșit	X / Y	Lungime segment (** (m)
6	228.495,716 371.956,602	7	228.488,792 371.944,673	13.793
7	228.488,792 371.944,673	1	228.457,718 371.946,816	31.147

\*\* Lungimile segmentelor sunt determinate în planul de proiecție Stereo 70 și sunt rotunjite la 1 milimetru.

\*\*\* Distanța dintre puncte este formată din segmente cumulate ce sunt mai mici decât valoarea 1 milimetru.





**DATE DESPRE IMOBILUL NR. 11000**

Oficiul de Cadastru și Publicitate Imobiliară CARAS-SEVERIN  
Biroul de Cadastru și Publicitate Imobiliară Resita

**A. Partea I. Descrierea imobilului**

TEREN Extravilan

Adresa: Jud. Caraș-Severin

Nr. Crt	Nr cadastral Nr. topografic	Suprafața* (mp)	Observații / Referințe
A1		500	Sector cadastral:30 Teren neimprejmut;

**B. Partea II. Proprietari și acte**

Inscrieri privitoare la dreptul de proprietate și alte drepturi reale		Referințe
/		
Act Administrativ nr. 32832, din 04/07/1994 emis de CJPSDPAT CARAS SEVERIN;		
B1	Intabulare, drept de PROPRIETATE, dobandit prin Reconstituire, cota actuala 1/1 1) GALCAN SAVA	A1
Act Normativ nr. 7, din 13/03/1996 emis de PARLAMENT (Adeverinta nr. 617/06.02.2025 emisa de comuna Pojejena);		
B2	Se noteaza posesia factica pe suprafata de 500mp in favoarea numitei 1) STOICOVICI ANDREEA CAMELIA	A1

**C. Partea III. SARCINI .**

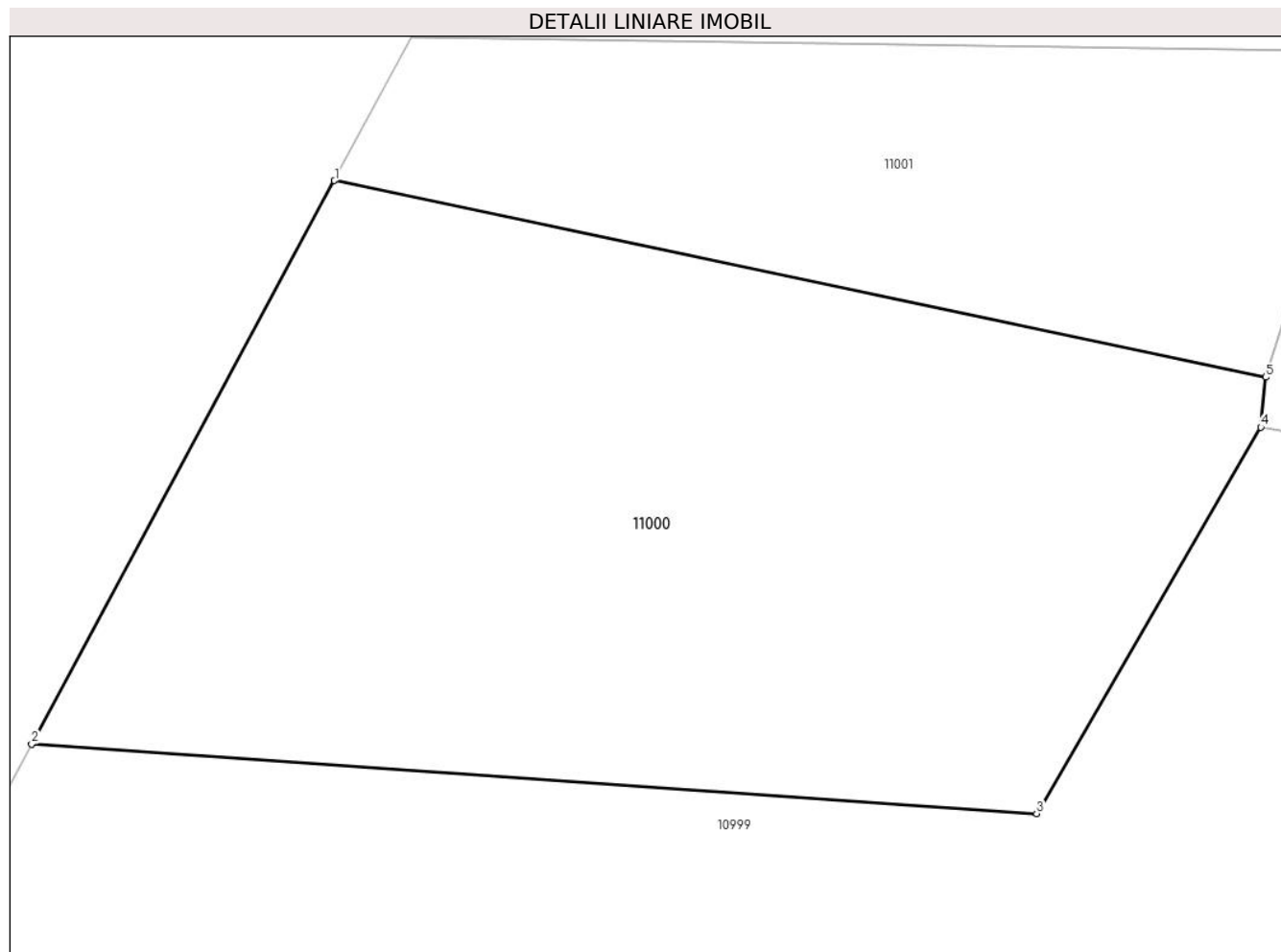
Inscrieri privind dezmembramintele dreptului de proprietate, drepturi reale de garanție și sarcini	Referințe
NU SUNT	

## Anexa Nr. 1 La Partea I

## Teren

Nr cadastral	Suprafața (mp)*	Observații / Referințe
	500	

\* Suprafața este determinată în planul de proiecție Stereo 70.



## Date referitoare la teren

Crt	Categorie folosință	Intravilan	Suprafața (mp)	Tarla	Parcelă	Nr. topo	Observații / Referințe
1	arabil	NU	500	17	584	-	ARABIL IN INTRAVILAN

## Lungime Segmente

1) Valorile lungimilor segmentelor sunt obținute din proiecție în plan.

Punct început	X / Y	Punct sfârșit	X / Y	Lungime segment (** (m)
1	228.467,083 371.964,217	2	228.457,718 371.946,816	19.76
2	228.457,718 371.946,816	3	228.488,792 371.944,673	31.147
3	228.488,792 371.944,673	4	228.495,716 371.956,602	13.793
4	228.495,716 371.956,602	5	228.495,872 371.958,147	1.553
5	228.495,872 371.958,147	1	228.467,083 371.964,217	29.422

**\*\* Lungimile segmentelor sunt determinate în planul de proiecție Stereo 70 și sunt rotunjite la 1 milimetru.**

**\*\*\* Distanța dintre puncte este formată din segmente cumulate ce sunt mai mici decât valoarea 1 milimetru.**



**DATE DESPRE IMOBILUL NR. 11001**

Oficiul de Cadastru și Publicitate Imobiliară CARAS-SEVERIN  
Biroul de Cadastru și Publicitate Imobiliară Resita

**A. Partea I. Descrierea imobilului**

TEREN Extravilan

Adresa: Jud. Caraș-Severin

Nr. Crt	Nr cadastral Nr. topografic	Suprafața* (mp)	Observații / Referințe
A1		220	Sector cadastral:30 Teren neimprijmit;

**B. Partea II. Proprietari și acte**

Inscrieri privitoare la dreptul de proprietate și alte drepturi reale		Referințe
/		
Act Administrativ nr. 1, din 01/01/2024 emis de -;		
B1	Inscrierea posesiei, drept de PROPRIETATE, dobandit prin Lege, cota actuala 1/1 1) NEIDENTIFICAT NEIDENTIFICAT	A1
Act Normativ nr. 7, din 13/03/1996 emis de PARLAMENT;		
B2	Se noteaza mentiunea de proprietar neidentificat rezerva comisiei locale de fond funciar.	A1

**C. Partea III. SARCINI .**

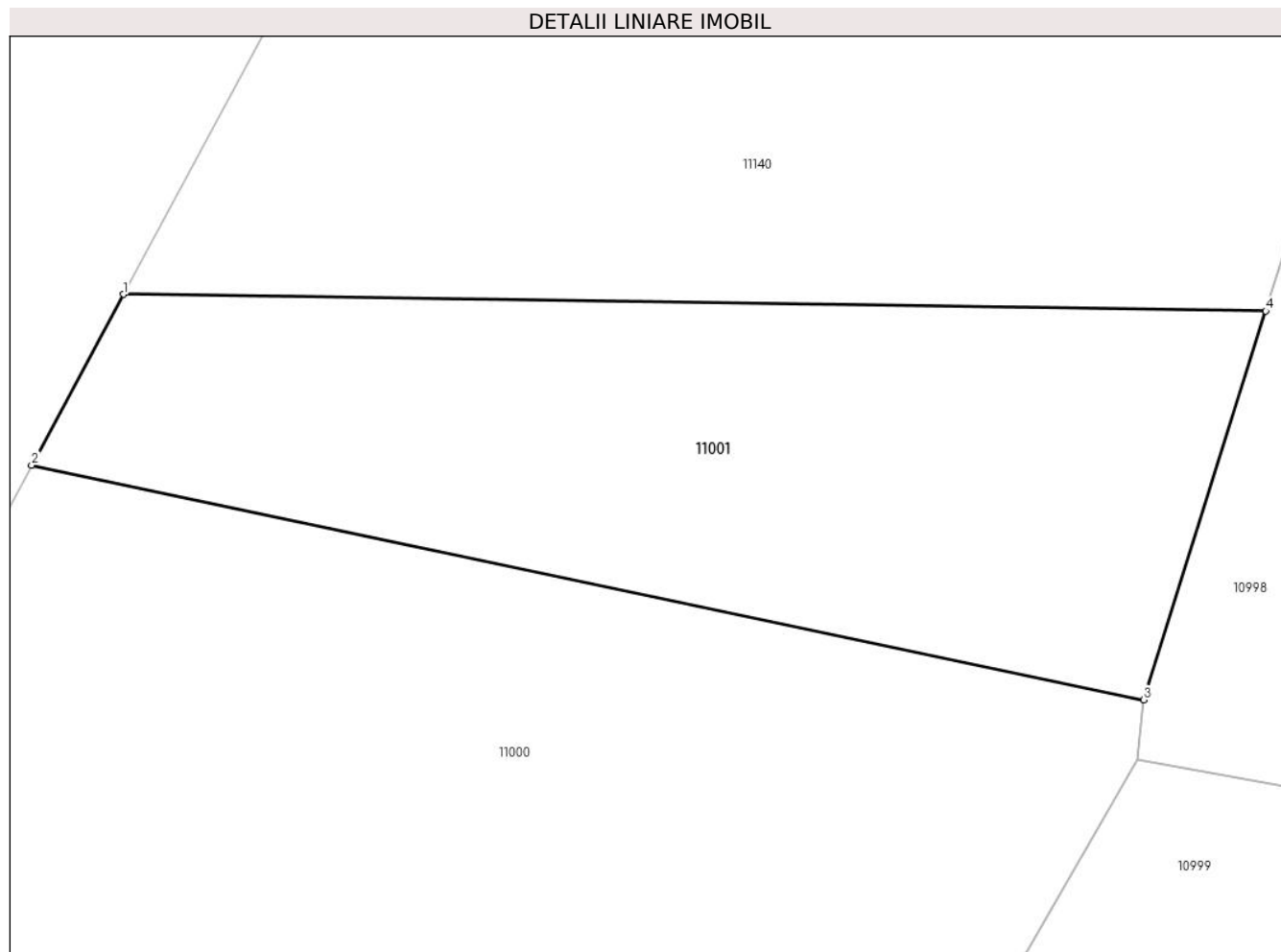
Inscrieri privind dezmembramintele dreptului de proprietate, drepturi reale de garanție și sarcini	Referințe
NU SUNT	

## Anexa Nr. 1 La Partea I

## Teren

Nr cadastral	Suprafața (mp)*	Observații / Referințe
	220	

\* Suprafața este determinată în planul de proiecție Stereo 70.



## Date referitoare la teren

Crt	Categorie folosință	Intravilan	Suprafața (mp)	Tarla	Parcelă	Nr. topo	Observații / Referințe
1	arabil	NU	220	-	584/2	-	

## Lungime Segmente

1) Valorile lungimilor segmentelor sunt obținute din proiecție în plan.

Punct început	X / Y	Punct sfârșit	X / Y	Lungime segment (** (m)
1	228.469,458 371.968,629	2	228.467,083 371.964,217	5.011
2	228.467,083 371.964,217	3	228.495,872 371.958,147	29.422
3	228.495,872 371.958,147	4	228.499,035 371.968,2	10.539
4	228.499,035 371.968,2	1	228.469,458 371.968,629	29.58

\*\* Lungimile segmentelor sunt determinate în planul de proiecție Stereo 70 și sunt rotunjite la 1 milimetru.

**\*\*\* Distanţa dintre puncte este formată din segmente cumulate ce sunt mai mici decât valoarea 1 milimetru.**





**DATE DESPRE IMOBILUL NR. 11002**

Oficiul de Cadastru și Publicitate Imobiliară CARAS-SEVERIN  
Biroul de Cadastru și Publicitate Imobiliară Resita

**A. Partea I. Descrierea imobilului**

TEREN Extravilan

Adresa: Jud. Caraș-Severin

Nr. Crt	Nr cadastral Nr. topografic	Suprafața* (mp)	Observații / Referințe
A1		2.800	Sector cadastral:30 Teren neimprejmuit;

**B. Partea II. Proprietari și acte**

Inscrieri privitoare la dreptul de proprietate și alte drepturi reale		Referințe
/		
Act Administrativ nr. 32840, din 05/07/1994 emis de CJPSDPAT CARAS SEVERIN;		
B1	Intabulare, drept de PROPRIETATE, dobandit prin Reconstituire, cota actuala 1/1 1) GALCAN SVETOZAR 2) GALCAN EMILIAN	A1

**C. Partea III. SARCINI .**

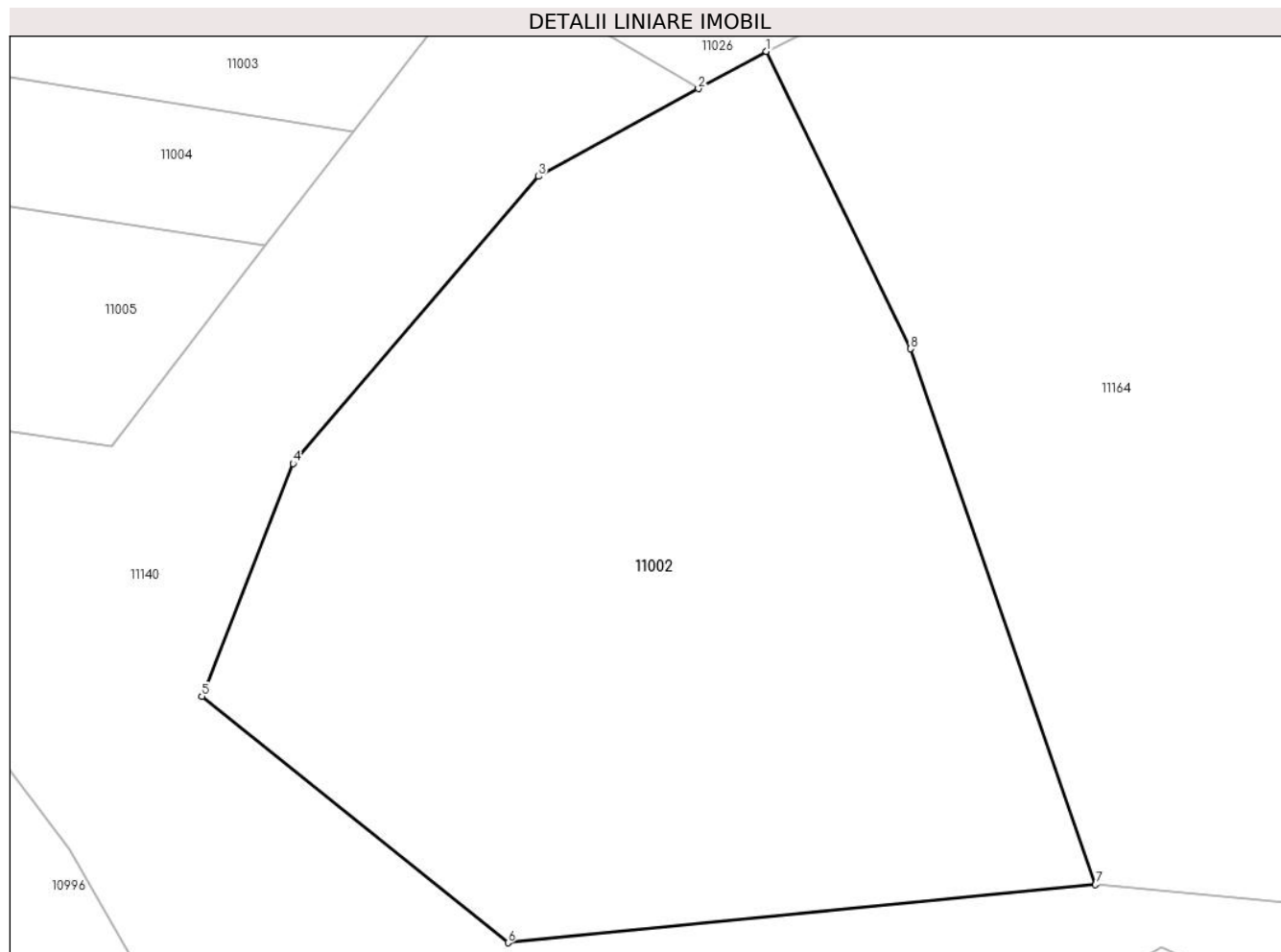
Inscrieri privind dezmembramintele dreptului de proprietate, drepturi reale de garanție și sarcini	Referințe
NU SUNT	

## Anexa Nr. 1 La Partea I

## Teren

Nr cadastral	Suprafața (mp)*	Observații / Referințe
	2.800	

\* Suprafața este determinată în planul de proiecție Stereo 70.



## Date referitoare la teren

Crt	Categorie folosință	Intravilan	Suprafața (mp)	Tarla	Parcelă	Nr. topo	Observații / Referințe
1	vie	NU	2.800	17	586	-	VIE IN GRADINA

## Lungime Segmente

1) Valorile lungimilor segmentelor sunt obținute din proiecție în plan.

Punct început	X / Y	Punct sfârșit	X / Y	Lungime segment (** (m)
1	228.647,924 372.029,361	2	228.642,771 372.026,536	5.876
2	228.642,771 372.026,536	3	228.630,648 372.019,89	13.825
3	228.630,648 372.019,89	4	228.612,034 371.998,138	28.629
4	228.612,034 371.998,138	5	228.605,114 371.980,491	18.956
5	228.605,114 371.980,491	6	228.628,334 371.961,831	29.789

Punct început	X / Y	Punct sfârșit	X / Y	Lungime segment (** (m)
6	228.628,334 371.961,831	7	228.672,9 371.966,241	44.784
7	228.672,9 371.966,241	8	228.658,847 372.006,835	42.958
8	228.658,847 372.006,835	1	228.647,924 372.029,361	25.035

\*\* Lungimile segmentelor sunt determinate în planul de proiecție Stereo 70 și sunt rotunjite la 1 milimetru.

\*\*\* Distanța dintre puncte este formată din segmente cumulate ce sunt mai mici decât valoarea 1 milimetru.



**DATE DESPRE IMOBILUL NR. 11003**

Oficiul de Cadastru și Publicitate Imobiliară CARAS-SEVERIN  
Biroul de Cadastru și Publicitate Imobiliară Resita

**A. Partea I. Descrierea imobilului**

TEREN Extravilan

Adresa: Jud. Caraş-Severin

Nr. Crt	Nr cadastral Nr. topografic	Suprafaţa* (mp)	Observații / Referințe
A1		800	Sector cadastral:30 Teren neimpregmuit;

**B. Partea II. Proprietari și acte**

Inscrieri privitoare la dreptul de proprietate și alte drepturi reale		Referințe
/		
Act Administrativ nr. 32900, din 12/06/1995 emis de CJPSDPAT CARAS SEVERIN;		
B1	Intabulare, drept de PROPRIETATE, dobandit prin Reconstituire, cota actuala 1/1 1) SECHESAN NICA	A1
Act Normativ nr. 7, din 13/03/1996 emis de PARLAMENT (Adeverinta nr. 1082/18.02.2025 emisa de comuna Pojejena);		
B2	Se noteaza posesia factica pe suprafata de 800mp in favoarea numitului 1) RADIVOIEVICI CATALIN OLIVER	A1

**C. Partea III. SARCINI .**

Inscrieri privind dezmembramintele dreptului de proprietate, drepturi reale de garanție și sarcini	Referințe
NU SUNT	

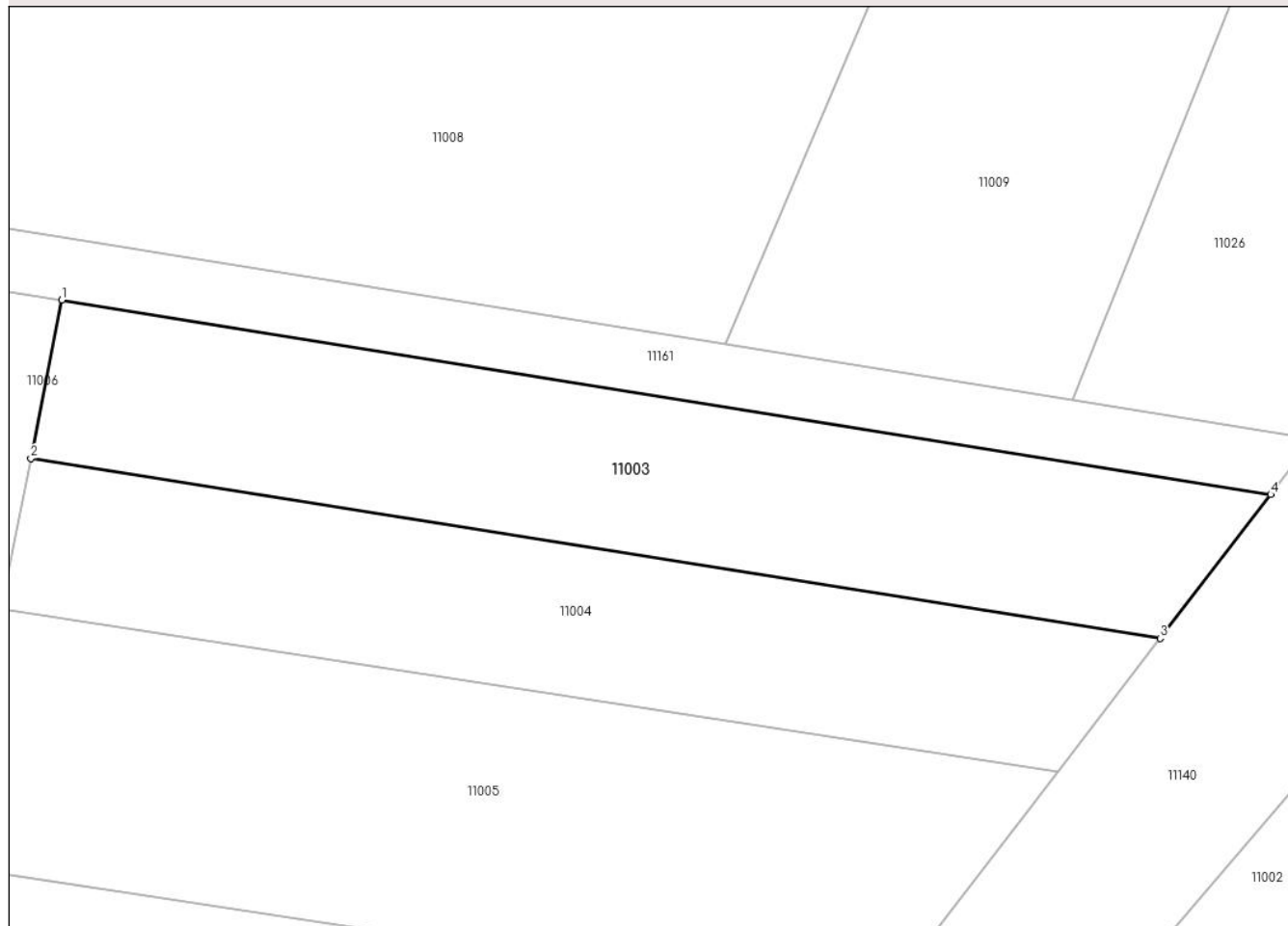
## Anexa Nr. 1 La Partea I

## Teren

Nr cadastral	Suprafața (mp)*	Observații / Referințe
	800	

\* Suprafața este determinată în planul de proiecție Stereo 70.

## DETALII LINIARE IMOBIL



## Date referitoare la teren

Crt	Categorie folosință	Intra vilan	Suprafața (mp)	Tarla	Parcelă	Nr. topo	Observații / Referințe
1	arabil	NU	800	17	587-88/2	-	ARABIL IN GRADINA

## Lungime Segmente

1) Valorile lungimilor segmentelor sunt obținute din proiecție în plan.

Punct început	X / Y	Punct sfârșit	X / Y	Lungime segment (** (m)
1	228.545,31 372.045,244	2	228.543,29 372.034,973	10.468
2	228.543,29 372.034,973	3	228.616,593 372.023,284	74.229
3	228.616,593 372.023,284	4	228.623,78 372.032,627	11.787
4	228.623,78 372.032,627	1	228.545,31 372.045,244	79.478

\*\* Lungimile segmentelor sunt determinate în planul de proiecție Stereo 70 și sunt rotunjite la 1 milimetru.

**\*\*\* Distanţa dintre puncte este formată din segmente cumulate ce sunt mai mici decât valoarea 1 milimetru.**





**DATE DESPRE IMOBILUL NR. 11004**

Oficiul de Cadastru și Publicitate Imobiliară CARAS-SEVERIN  
Biroul de Cadastru și Publicitate Imobiliară Resita

**A. Partea I. Descrierea imobilului**

TEREN Extravilan

Adresa: Jud. Caraș-Severin

Nr. Crt	Nr cadastral Nr. topografic	Suprafața* (mp)	Observații / Referințe
A1		700	Sector cadastral:30 Teren neimprejmuit;

**B. Partea II. Proprietari și acte**

Inscrieri privitoare la dreptul de proprietate și alte drepturi reale	Referințe
/	
Act Administrativ nr. 32790, din 27/08/1993 emis de CJPSDPAT CARAS SEVERIN;	
B1	A1
Intabulare, drept de PROPRIETATE, dobandit prin Reconstituire, cota actuala 1/1 1) GOICOVICI MIHAI	

**C. Partea III. SARCINI .**

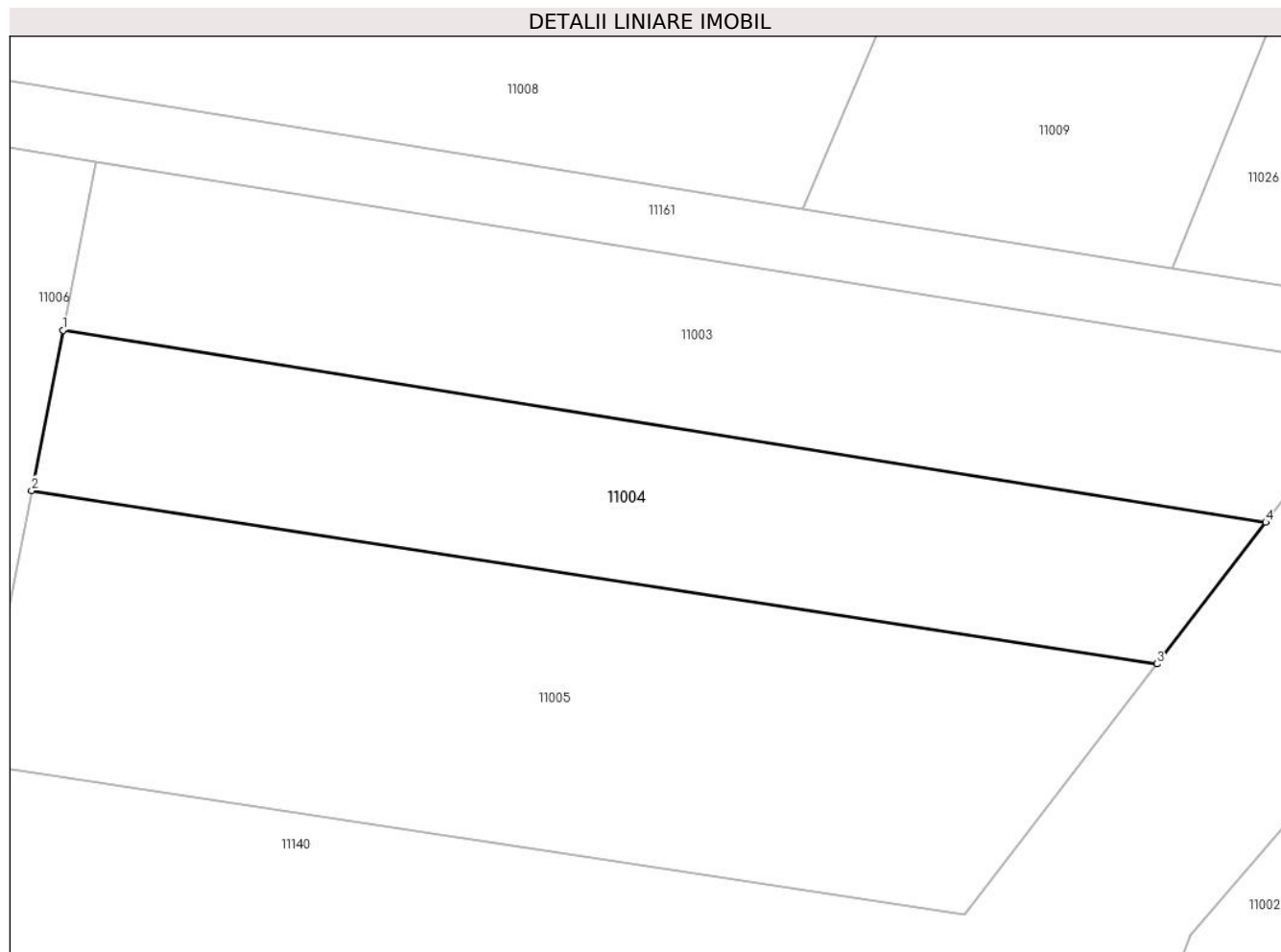
Inscrieri privind dezmembramintele dreptului de proprietate, drepturi reale de garanție și sarcini	Referințe
NU SUNT	

## Anexa Nr. 1 La Partea I

## Teren

Nr cadastral	Suprafața (mp)*	Observații / Referințe
	700	

\* Suprafața este determinată în planul de proiecție Stereo 70.



## Date referitoare la teren

Crt	Categorie folosință	Intra vilan	Suprafața (mp)	Tarla	Parcelă	Nr. topo	Observații / Referințe
1	arabil	NU	700	14	588	-	ARABIL IN VOCEA

## Lungime Segmente

1) Valorile lungimilor segmentelor sunt obținute din proiecție în plan.

Punct început	X / Y	Punct sfârșit	X / Y	Lungime segment (** (m)
1	228.543,29 372.034,973	2	228.541,371 372.025,209	9.951
2	228.541,371 372.025,209	3	228.609,954 372.014,654	69.391
3	228.609,954 372.014,654	4	228.616,593 372.023,284	10.889
4	228.616,593 372.023,284	1	228.543,29 372.034,973	74.229

\*\* Lungimile segmentelor sunt determinate în planul de proiecție Stereo 70 și sunt rotunjite la 1 milimetru.

**\*\*\* Distanţa dintre puncte este formată din segmente cumulate ce sunt mai mici decât valoarea 1 milimetru.**



**DATE DESPRE IMOBILUL NR. 11005**

Oficiul de Cadastru și Publicitate Imobiliară CARAS-SEVERIN  
Biroul de Cadastru și Publicitate Imobiliară Resita

**A. Partea I. Descrierea imobilului**

TEREN Extravilan

Adresa: Jud. Caraş-Severin

Nr. Crt	Nr cadastral Nr. topografic	Suprafaţa* (mp)	Observații / Referințe
A1		1.100	Sector cadastral:30 Teren neimprijmit;

**B. Partea II. Proprietari și acte**

Inscrieri privitoare la dreptul de proprietate și alte drepturi reale		Referințe
/		
Act Administrativ nr. 32804, din 15/12/1998 emis de CJPSDPAT CARAS SEVERIN;		
B1	Intabulare, drept de PROPRIETATE, dobandit prin Reconstituire, cota actuala 1/1 1) DAVID MILEVA	A1
Act Normativ nr. 7, din 13/03/1996 emis de PARLAMENT (Adeverinta nr. 980/13.02.2025 emisa de comuna Pojejena);		
B2	Se noteaza posesia factica pe suprafata de 1100mp in favoarea numitei 1) STOICOVICI IASMINA	A1

**C. Partea III. SARCINI .**

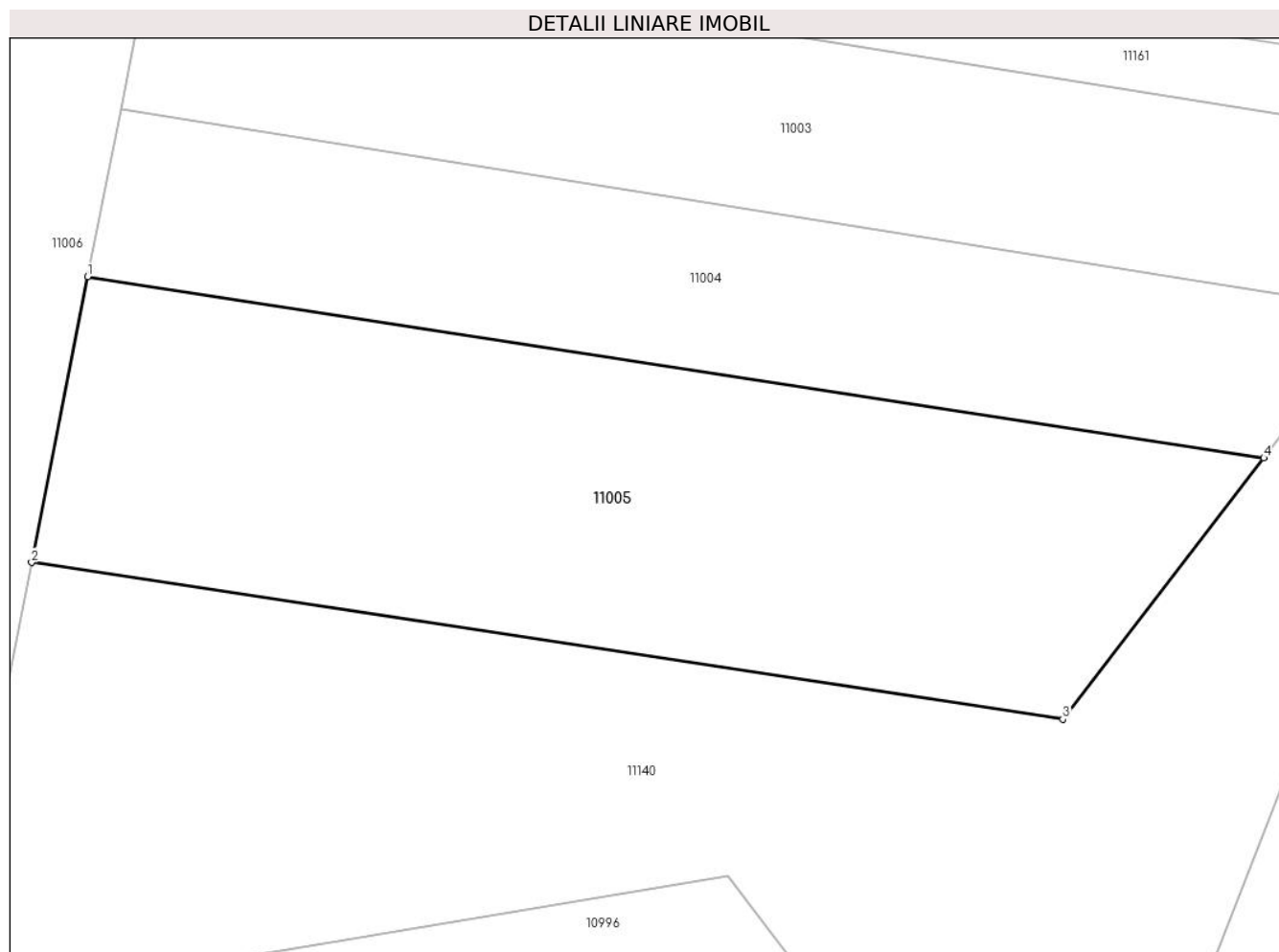
Inscrieri privind dezmembramintele dreptului de proprietate, drepturi reale de garanție și sarcini	Referințe
NU SUNT	

## Anexa Nr. 1 La Partea I

## Teren

Nr cadastral	Suprafața (mp)*	Observații / Referințe
	1.100	

\* Suprafața este determinată în planul de proiecție Stereo 70.



## Date referitoare la teren

Crt	Categorie folosință	Intra vilan	Suprafața (mp)	Tarla	Parcelă	Nr. topo	Observații / Referințe
1	arabil	NU	1.100	14	589/1	-	

## Lungime Segmente

1) Valorile lungimilor segmentelor sunt obținute din proiecție în plan.

Punct început	X / Y	Punct sfârșit	X / Y	Lungime segment (** (m)
1	228.541,371 372.025,209	2	228.538,096 372.008,553	16.974
2	228.538,096 372.008,553	3	228.598,235 371.999,42	60.828
3	228.598,235 371.999,42	4	228.609,954 372.014,654	19.22
4	228.609,954 372.014,654	1	228.541,371 372.025,209	69.391

\*\* Lungimile segmentelor sunt determinate în planul de proiecție Stereo 70 și sunt rotunjite la 1 milimetru.

**\*\*\* Distanţa dintre puncte este formată din segmente cumulate ce sunt mai mici decât valoarea 1 milimetru.**





**DATE DESPRE IMOBILUL NR. 11006**

Oficiul de Cadastru și Publicitate Imobiliară CARAS-SEVERIN  
Biroul de Cadastru și Publicitate Imobiliară Resita

**A. Partea I. Descrierea imobilului**

TEREN Extravilan

Adresa: Jud. Caraş-Severin

Nr. Crt	Nr cadastral Nr. topografic	Suprafaţa* (mp)	Observații / Referințe
A1		1.100	Sector cadastral:30 Teren neimprijmit;

**B. Partea II. Proprietari și acte**

Inscrieri privitoare la dreptul de proprietate și alte drepturi reale		Referințe
/		
Act Administrativ nr. 32888, din 15/03/1995 emis de CJPSDPAT CARAS SEVERIN;		
B1	Intabulare, drept de PROPRIETATE, dobandit prin Reconstituire, cota actuala 1/1 1) ILIA MILCA 2) CIOLOCA LEPOICA	A1
Act Normativ nr. 7, din 13/03/1996 emis de PARLAMENT (Adeverinta nr. 787/07.02.2025 emisa de comuna Pojejena);		
B2	Se noteaza posesia factica pe suprafata de 1100mp in favoarea numitului 1) LAZAROVICI IOVA	A1

**C. Partea III. SARCINI .**

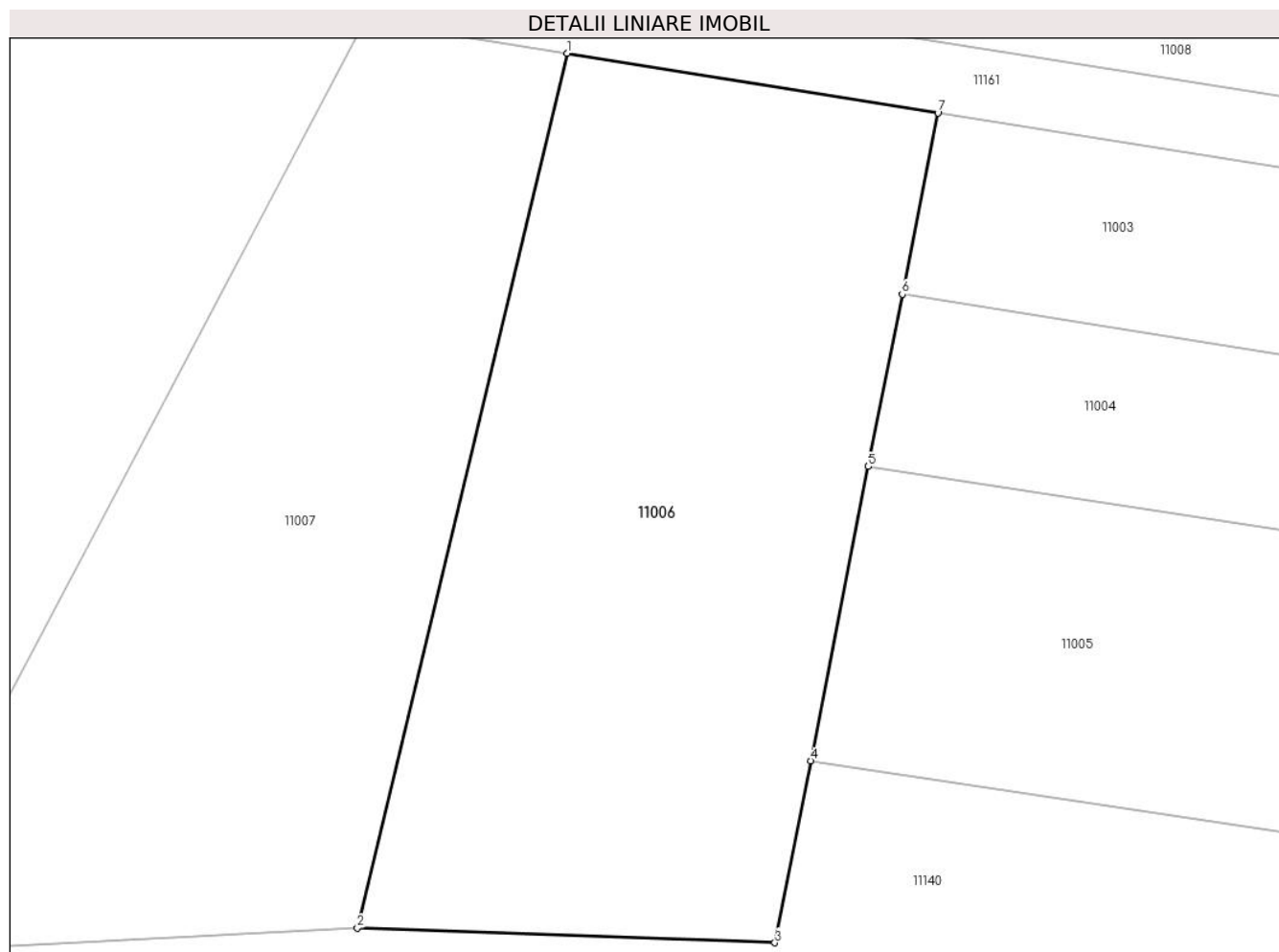
Inscrieri privind dezmembramintele dreptului de proprietate, drepturi reale de garanție și sarcini	Referințe
NU SUNT	

## Anexa Nr. 1 La Partea I

## Teren

Nr cadastral	Suprafața (mp)*	Observații / Referințe
	1.100	

\* Suprafața este determinată în planul de proiecție Stereo 70.



## Date referitoare la teren

Crt	Categorie folosință	Intravilan	Suprafața (mp)	Tarla	Parcelă	Nr. topo	Observații / Referințe
1	arabil	NU	1.100	17	589/2	-	ARABIL IN VOCEA

## Lungime Segmente

1) Valorile lungimilor segmentelor sunt obținute din proiecție în plan.

Punct început	X / Y	Punct sfârșit	X / Y	Lungime segment (** (m)
1	228.524,308 372.048,621	2	228.512,416 371.999,077	50.952
2	228.512,416 371.999,077	3	228.536,069 371.998,239	23.667
3	228.536,069 371.998,239	4	228.538,096 372.008,553	10.512
4	228.538,096 372.008,553	5	228.541,371 372.025,209	16.974
5	228.541,371 372.025,209	6	228.543,29 372.034,973	9.951

Punct început	X / Y	Punct sfârșit	X / Y	Lungime segment (** (m)
6	228.543,29 372.034,973	7	228.545,31 372.045,244	10.468
7	228.545,31 372.045,244	1	228.524,308 372.048,621	21.271

\*\* Lungimile segmentelor sunt determinate în planul de proiecție Stereo 70 și sunt rotunjite la 1 milimetru.

\*\*\* Distanța dintre puncte este formată din segmente cumulate ce sunt mai mici decât valoarea 1 milimetru.



**DATE DESPRE IMOBILUL NR. 11007**

Oficiul de Cadastru și Publicitate Imobiliară CARAS-SEVERIN  
Biroul de Cadastru și Publicitate Imobiliară Resita

**A. Partea I. Descrierea imobilului**

TEREN Extravilan

Adresa: Jud. Caraş-Severin

Nr. Crt	Nr cadastral Nr. topografic	Suprafaţa* (mp)	Observații / Referințe
A1		1.000	Sector cadastral:30 Teren neimprejmuit;

**B. Partea II. Proprietari și acte**

Inscrieri privitoare la dreptul de proprietate și alte drepturi reale	Referințe
/	
Act Administrativ nr. L1-32285, din 29/11/2002 emis de CJPSDPAT CARAS SEVERIN;	
B1	A1
Intabulare, drept de PROPRIETATE, dobandit prin Reconstituire, cota actuala 1/1 1) ANOCA JIVCA	

**C. Partea III. SARCINI .**

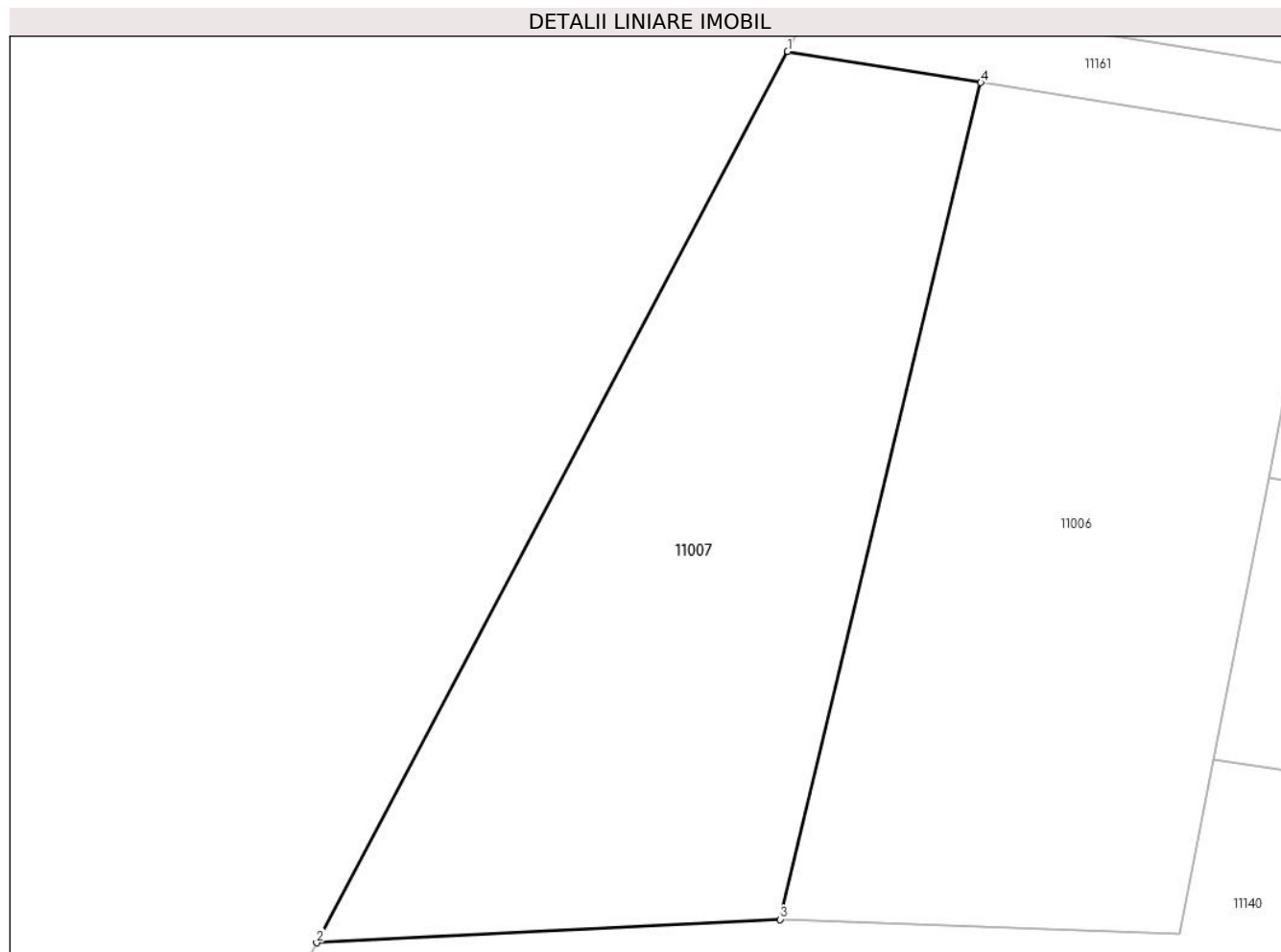
Inscrieri privind dezmembramintele dreptului de proprietate, drepturi reale de garanție și sarcini	Referințe
NU SUNT	

## Anexa Nr. 1 La Partea I

## Teren

Nr cadastral	Suprafața (mp)*	Observații / Referințe
	1.000	

\* Suprafața este determinată în planul de proiecție Stereo 70.



## Date referitoare la teren

Crt	Categorie folosință	Intravilan	Suprafața (mp)	Tarla	Parcelă	Nr. topo	Observații / Referințe
1	arabil	NU	1.000	-	591/1	-	

## Lungime Segmente

1) Valorile lungimilor segmentelor sunt obținute din proiecție în plan.

Punct început	X / Y	Punct sfârșit	X / Y	Lungime segment (** (m)
1	228.512,858 372.050,463	2	228.484,944 371.997,695	59.696
2	228.484,944 371.997,695	3	228.512,416 371.999,077	27.508
3	228.512,416 371.999,077	4	228.524,308 372.048,621	50.952
4	228.524,308 372.048,621	1	228.512,858 372.050,463	11.597

\*\* Lungimile segmentelor sunt determinate în planul de proiecție Stereo 70 și sunt rotunjite la 1 milimetru.

**\*\*\* Distanţa dintre puncte este formată din segmente cumulate ce sunt mai mici decât valoarea 1 milimetru.**





**DATE DESPRE IMOBILUL NR. 11008**

Oficiul de Cadastru și Publicitate Imobiliară CARAS-SEVERIN  
Biroul de Cadastru și Publicitate Imobiliară Resita

**A. Partea I. Descrierea imobilului**

TEREN Extravilan

Adresa: Jud. Caraș-Severin

Nr. Crt	Nr cadastral Nr. topografic	Suprafața* (mp)	Observații / Referințe
A1		Din acte: 4.300 Masurata: 2.178	Sector cadastral:30 Teren neimprijmit;

**B. Partea II. Proprietari și acte**

Inscrieri privitoare la dreptul de proprietate și alte drepturi reale		Referințe
/		
Act Administrativ nr. 32841, din 06/07/1994 emis de CJPSDPAT CARAS SEVERIN;		
B1	Intabulare, drept de PROPRIETATE, dobandit prin Reconstituire, cota actuala 1/1 1) OCANOVICI SMARANDITA 2) HERMAN SVETLANA 3) COICI VOISLAVA 4) FILIA DELTA	A1

**C. Partea III. SARCINI .**

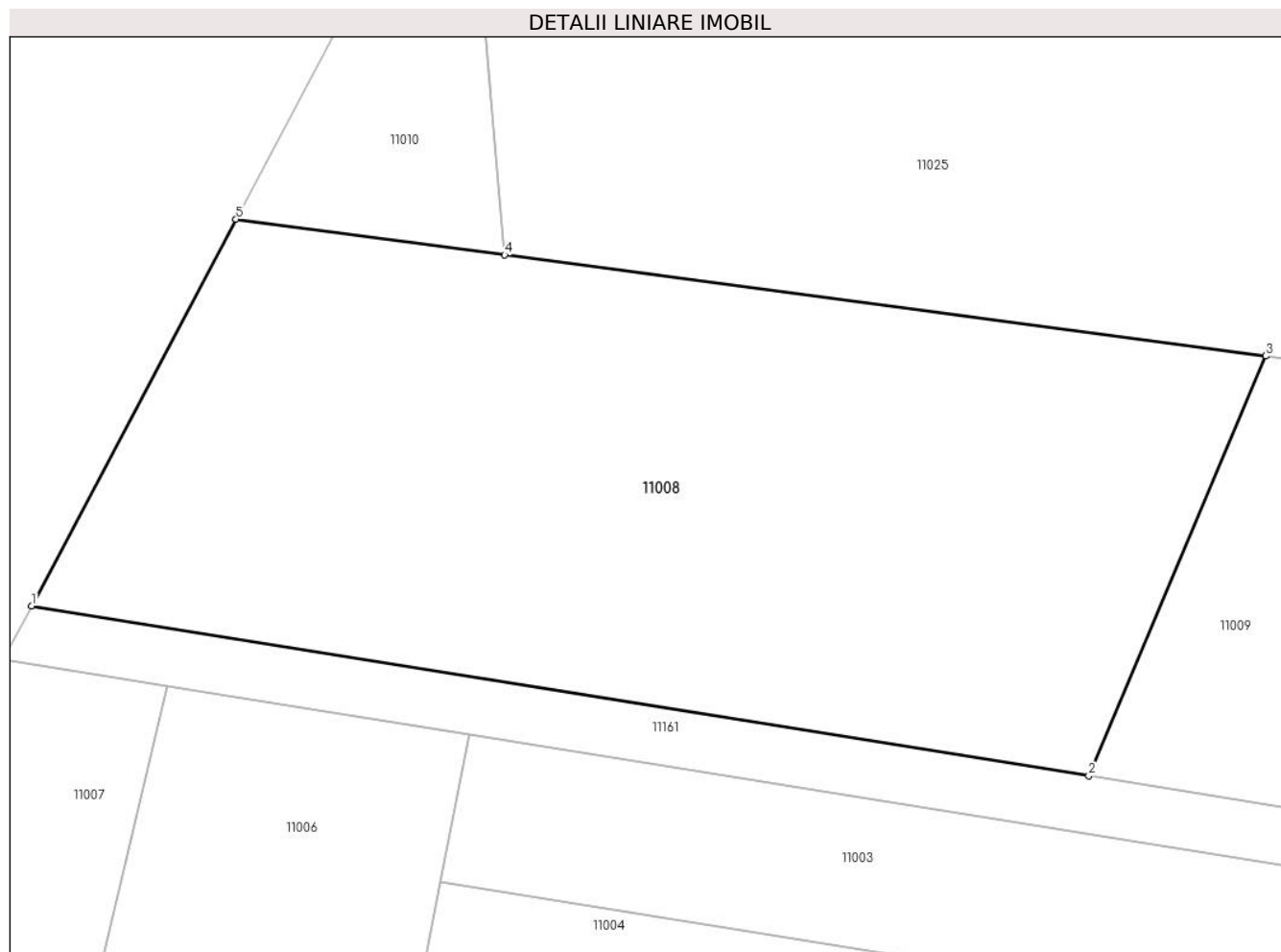
Inscrieri privind dezmembramintele dreptului de proprietate, drepturi reale de garanție și sarcini	Referințe
NU SUNT	

## Anexa Nr. 1 La Partea I

## Teren

Nr cadastral	Suprafața (mp)*	Observații / Referințe
	Din acte: 4.300 Masurata: 2.178	

\* Suprafața este determinată în planul de proiecție Stereo 70.



## Date referitoare la teren

Crt	Categorie folosință	Intravilan	Suprafața (mp)	Tarla	Parcelă	Nr. topo	Observații / Referințe
1	arabil	NU	2.178	14	620	-	ARABIL IN GRADINA, DIFERENTA DE SUPRAFATA SE REGASESTE IN SECTORUL 44

## Lungime Segmente

1) Valorile lungimilor segmentelor sunt obținute din proiecție în plan.

Punct început	X / Y	Punct sfârșit	X / Y	Lungime segment (** (m)
1	228.514,834 372.054,196	2	228.588,393 372.042,368	74.504
2	228.588,393 372.042,368	3	228.600,711 372.071,579	31.702
3	228.600,711 372.071,579	4	228.547,752 372.078,603	53.422
4	228.547,752 372.078,603	5	228.529,057 372.081,083	18.859

Punct început	X / Y	Punct sfârșit	X / Y	Lungime segment (** (m)
5	228.529,057 372.081,083	1	228.514,834 372.054,196	30.417

\*\* Lungimile segmentelor sunt determinate în planul de proiecție Stereo 70 și sunt rotunjite la 1 milimetru.

\*\*\* Distanța dintre puncte este formată din segmente cumulate ce sunt mai mici decât valoarea 1 milimetru.



**DATE DESPRE IMOBILUL NR. 11009**

Oficiul de Cadastru și Publicitate Imobiliară CARAS-SEVERIN  
Biroul de Cadastru și Publicitate Imobiliară Resita

**A. Partea I. Descrierea imobilului**

TEREN Extravilan

Adresa: Jud. Caraș-Severin

Nr. Crt	Nr cadastral Nr. topografic	Suprafața* (mp)	Observații / Referințe
A1		700	Sector cadastral:30 Teren neimpregmuit;

**B. Partea II. Proprietari și acte**

Inscrieri privitoare la dreptul de proprietate și alte drepturi reale		Referințe
/		
Act Administrativ nr. 1, din 01/01/2024 emis de -;		
B1	Inscrierea posesiei, drept de PROPRIETATE, dobandit prin Lege, cota actuala 1/1 1) NEIDENTIFICAT NEIDENTIFICAT	A1
Act Normativ nr. 7, din 13/03/1996 emis de PARLAMENT;		
B2	Se noteaza mentiunea de proprietar neidentificat rezerva comisiei locale de fond funciar. 1) NEIDENTIFICAT NEIDENTIFICAT	A1

**C. Partea III. SARCINI .**

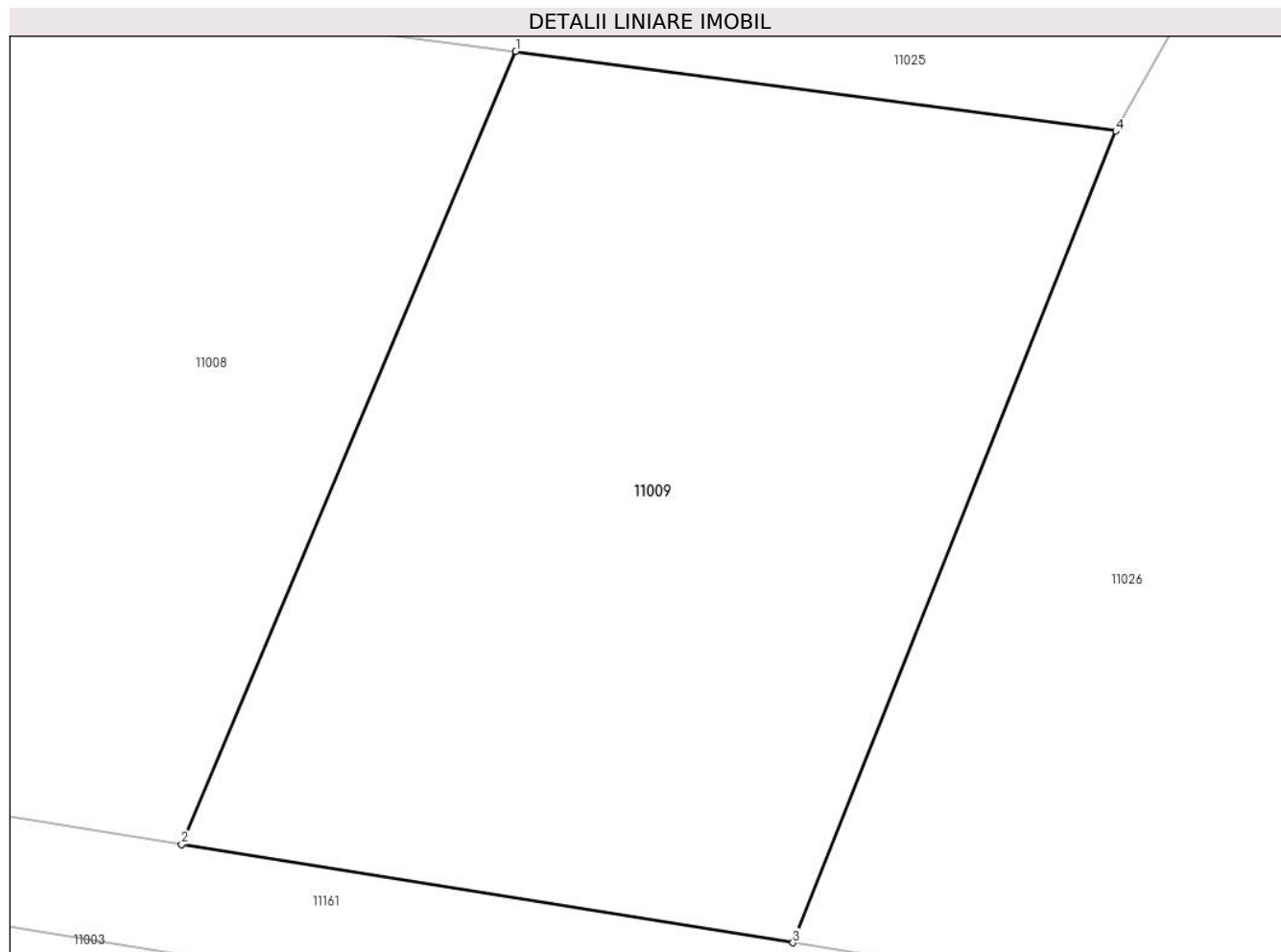
Inscrieri privind dezmembramintele dreptului de proprietate, drepturi reale de garanție și sarcini	Referințe
NU SUNT	

## Anexa Nr. 1 La Partea I

## Teren

Nr cadastral	Suprafața (mp)*	Observații / Referințe
	700	

\* Suprafața este determinată în planul de proiecție Stereo 70.



## Date referitoare la teren

Crt	Categorie folosință	Intra vilan	Suprafața (mp)	Tarla	Parcelă	Nr. topo	Observații / Referințe
1	arabil	NU	700	-	620/1/2	-	

## Lungime Segmente

1) Valorile lungimilor segmentelor sunt obținute din proiecție în plan.

Punct început	X / Y	Punct sfârșit	X / Y	Lungime segment (** (m)
1	228.600,711 372.071,579	2	228.588,393 372.042,368	31.702
2	228.588,393 372.042,368	3	228.610,933 372.038,744	22.83
3	228.610,933 372.038,744	4	228.622,834 372.068,644	32.182
4	228.622,834 372.068,644	1	228.600,711 372.071,579	22.317

\*\* Lungimile segmentelor sunt determinate în planul de proiecție Stereo 70 și sunt rotunjite la 1 milimetru.

**\*\*\* Distanţa dintre puncte este formată din segmente cumulate ce sunt mai mici decât valoarea 1 milimetru.**





**DATE DESPRE IMOBILUL NR. 11010**

Oficiul de Cadastru și Publicitate Imobiliară CARAS-SEVERIN  
Biroul de Cadastru și Publicitate Imobiliară Resita

**A. Partea I. Descrierea imobilului**

TEREN Extravilan

Adresa: Jud. Caraș-Severin

Nr. Crt	Nr cadastral Nr. topografic	Suprafața* (mp)	Observații / Referințe
A1		300	Sector cadastral:30 Teren neimpregmuit;

**B. Partea II. Proprietari și acte**

Inscrieri privitoare la dreptul de proprietate și alte drepturi reale		Referințe
/		
Act Administrativ nr. 1, din 01/01/2024 emis de -;		
B1	Inscrierea posesiei, drept de PROPRIETATE, dobandit prin Lege, cota actuala 1/1 1) NEIDENTIFICAT NEIDENTIFICAT	A1
Act Normativ nr. 7, din 13/03/1996 emis de PARLAMENT;		
B2	Se noteaza mentiunea de proprietar neidentificat rezerva comisiei locale de fond funciar.	A1

**C. Partea III. SARCINI .**

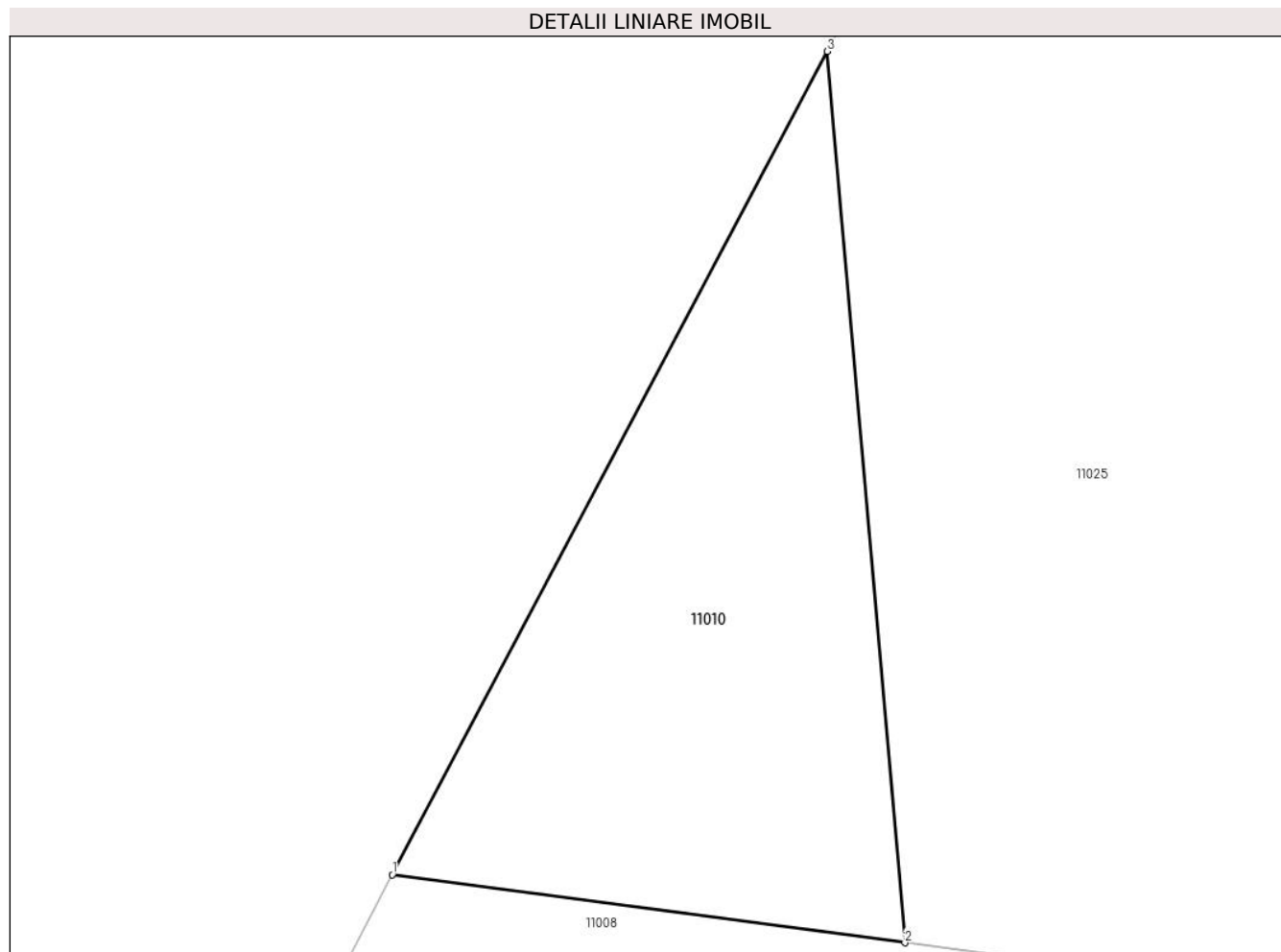
Inscrieri privind dezmembramintele dreptului de proprietate, drepturi reale de garanție și sarcini	Referințe
NU SUNT	

## Anexa Nr. 1 La Partea I

## Teren

Nr cadastral	Suprafața (mp)*	Observații / Referințe
	300	

\* Suprafața este determinată în planul de proiecție Stereo 70.



## Date referitoare la teren

Crt	Categorie folosință	Intravilan	Suprafața (mp)	Tarla	Parcelă	Nr. topo	Observații / Referințe
1	arabil	NU	300	-	624, 625, 628	-	

## Lungime Segmente

1) Valorile lungimilor segmentelor sunt obținute din proiecție în plan.

Punct început	X / Y	Punct sfârșit	X / Y	Lungime segment (** (m)
1	228.529,057 372.081,083	2	228.547,752 372.078,603	18.859
2	228.547,752 372.078,603	3	228.544,922 372.111,074	32.594
3	228.544,922 372.111,074	1	228.529,057 372.081,083	33.929

\*\* Lungimile segmentelor sunt determinate în planul de proiecție Stereo 70 și sunt rotunjite la 1 milimetru.

\*\*\* Distanța dintre puncte este formată din segmente cumulate ce sunt mai mici decât valoarea 1 milimetru.

**DATE DESPRE IMOBILUL NR. 11011**

Oficiul de Cadastru și Publicitate Imobiliară CARAS-SEVERIN  
Biroul de Cadastru și Publicitate Imobiliară Resita

**A. Partea I. Descrierea imobilului**

TEREN Extravilan

Adresa: Jud. Caraș-Severin

Nr. Crt	Nr cadastral Nr. topografic	Suprafața* (mp)	Observații / Referințe
A1		Din acte: 3.500 Masurata: 900	Sector cadastral:30 Teren neimprejmuit;

**B. Partea II. Proprietari și acte**

Inscrieri privitoare la dreptul de proprietate și alte drepturi reale		Referințe
/		
Act Administrativ nr. L1-32951, din 20/05/2002 emis de CJPSDPAT CARAS SEVERIN;		
B1	Intabulare, drept de PROPRIETATE, dobandit prin Reconstituire, cota actuala 1/1 1) FIRULOVICI MILAN	A1

**C. Partea III. SARCINI .**

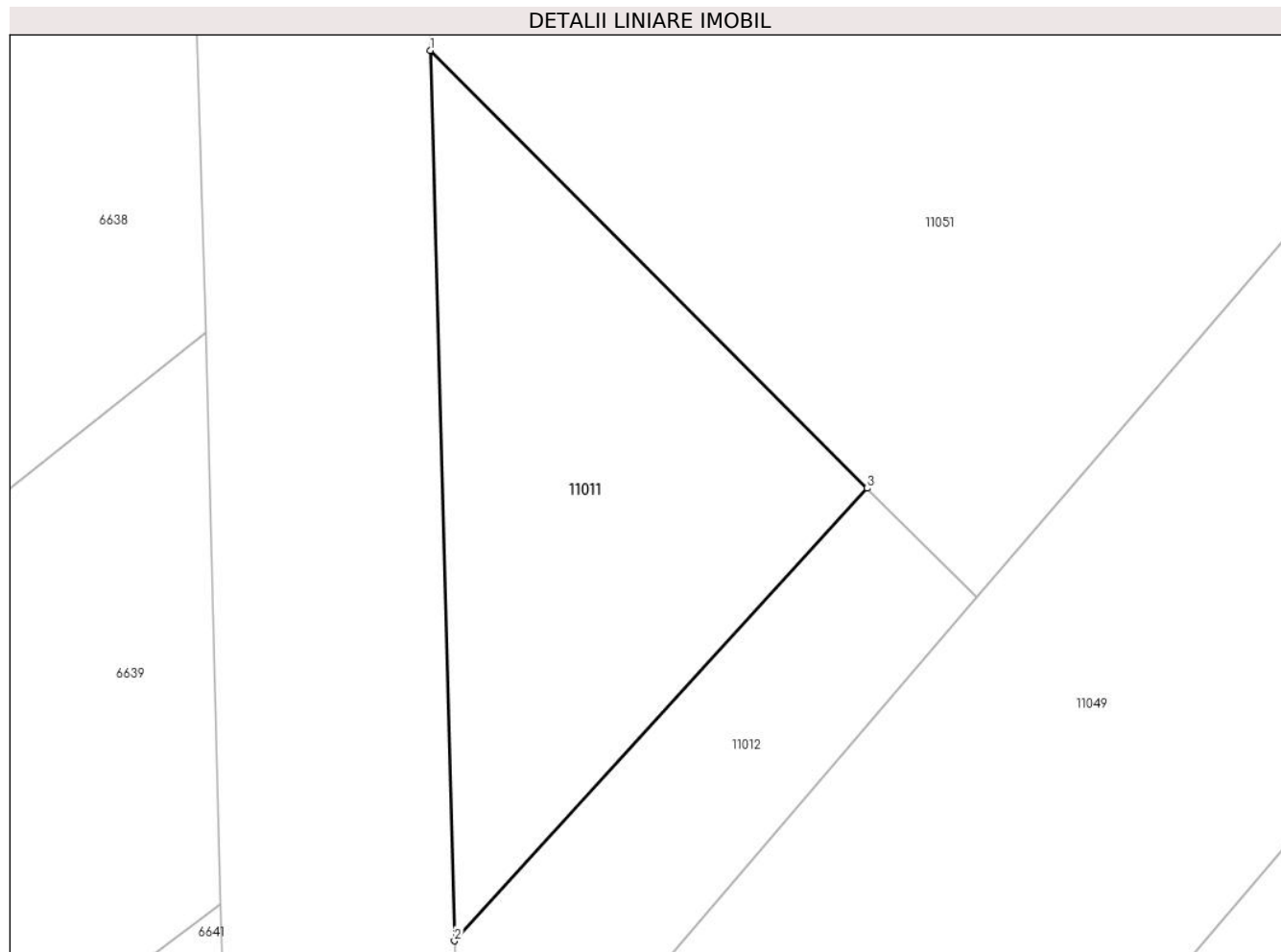
Inscrieri privind dezmembramintele dreptului de proprietate, drepturi reale de garanție și sarcini	Referințe
NU SUNT	

## Anexa Nr. 1 La Partea I

## Teren

Nr cadastral	Suprafața (mp)*	Observații / Referințe
	Din acte: 3.500 Masurata: 900	

\* Suprafața este determinată în planul de proiecție Stereo 70.



## Date referitoare la teren

Crt	Categorie folosință	Intravilan	Suprafața (mp)	Tarla	Parcelă	Nr. topo	Observații / Referințe
1	arabil	NU	900	14/2	844/1	-	ARABIL IN GRADINA, DIFERENTA DE SUPRAFATA DE 2600MP SE REGASESTE IN SECTORUL 40, IN CF 38688

## Lungime Segmente

1) Valorile lungimilor segmentelor sunt obținute din proiecție în plan.

Punct început	X / Y	Punct sfârșit	X / Y	Lungime segment (** (m)
1	228.588,364 372.577,187	2	228.590,044 372.515,793	61.417
2	228.590,044 372.515,793	3	228.618,513 372.546,994	42.237
3	228.618,513 372.546,994	1	228.588,364 372.577,187	42.668

**\*\* Lungimile segmentelor sunt determinate în planul de proiecție Stereo 70 și sunt rotunjite la 1 milimetru.**

**\*\*\* Distanța dintre puncte este formată din segmente cumulate ce sunt mai mici decât valoarea 1 milimetru.**



**DATE DESPRE IMOBILUL NR. 11012**

Oficiul de Cadastru și Publicitate Imobiliară CARAS-SEVERIN  
Biroul de Cadastru și Publicitate Imobiliară Resita

**A. Partea I. Descrierea imobilului**

TEREN Extravilan

Adresa: Jud. Caraș-Severin

Nr. Crt	Nr cadastral Nr. topografic	Suprafața* (mp)	Observații / Referințe
A1		550	Sector cadastral:30 Teren neimprejmuit;

**B. Partea II. Proprietari și acte**

Inscrieri privitoare la dreptul de proprietate și alte drepturi reale		Referințe
/		
Act Administrativ nr. 32840, din 05/07/1994 emis de CJPSDPAT CARAS SEVERIN;		
B1	Intabulare, drept de PROPRIETATE, dobandit prin Reconstituire, cota actuala 1/1 1) GALCAN SVETOZAR 2) GALCAN EMILIAN	A1

**C. Partea III. SARCINI .**

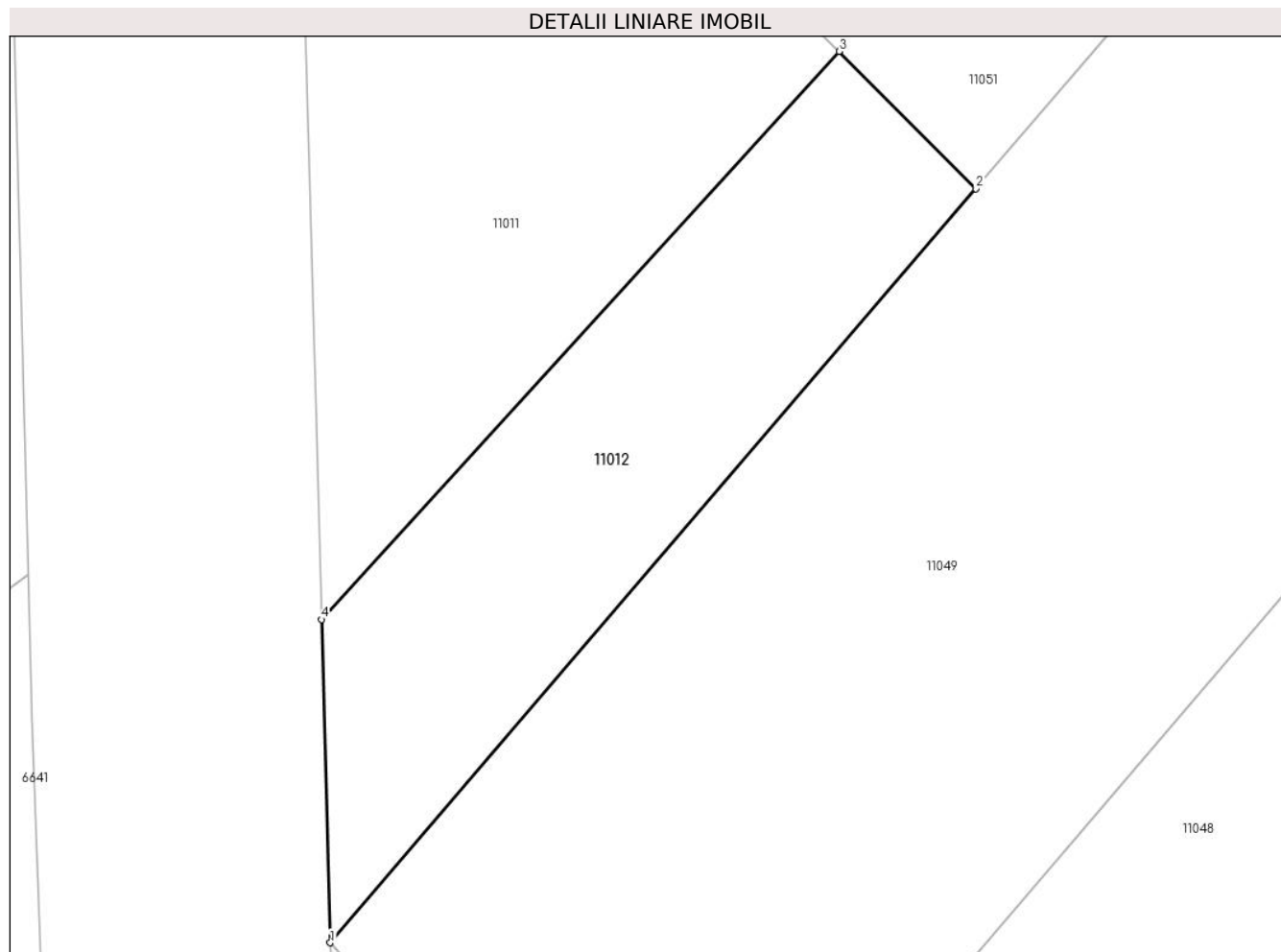
Inscrieri privind dezmembramintele dreptului de proprietate, drepturi reale de garanție și sarcini	Referințe
NU SUNT	

## Anexa Nr. 1 La Partea I

## Teren

Nr cadastral	Suprafața (mp)*	Observații / Referințe
	550	

\* Suprafața este determinată în planul de proiecție Stereo 70.



## Date referitoare la teren

Crt	Categorie folosință	Intra vilan	Suprafața (mp)	Tarla	Parcelă	Nr. topo	Observații / Referințe
1	arabil	NU	550	14	846	-	ARABIL IN GOLER, DIFERENTA DE SUPRAFATA DE 1050MP SE REGASESTE IN SECTOR 40 , CF 38690

## Lungime Segmente

1) Valorile lungimilor segmentelor sunt obținute din proiecție în plan.

Punct început	X / Y	Punct sfârșit	X / Y	Lungime segment (** (m)
1	228.590,53 372.498,034	2	228.626,039 372.539,457	54.559
2	228.626,039 372.539,457	3	228.618,513 372.546,994	10.652
3	228.618,513 372.546,994	4	228.590,044 372.515,793	42.237
4	228.590,044 372.515,793	1	228.590,53 372.498,034	17.766



**\*\* Lungimile segmentelor sunt determinate în planul de proiecție Stereo 70 și sunt rotunjite la 1 milimetru.**

**\*\*\* Distanța dintre puncte este formată din segmente cumulate ce sunt mai mici decât valoarea 1 milimetru.**



**DATE DESPRE IMOBILUL NR. 11013**

Oficiul de Cadastru și Publicitate Imobiliară CARAS-SEVERIN  
Biroul de Cadastru și Publicitate Imobiliară Resita

**A. Partea I. Descrierea imobilului**

TEREN Extravilan

Adresa: Jud. Caraș-Severin

Nr. Crt	Nr cadastral Nr. topografic	Suprafața* (mp)	Observații / Referințe
A1		Din acte: 2.000 Masurata: 1.500	Sector cadastral:30 Teren neimprejmuit;

**B. Partea II. Proprietari și acte**

Inscrieri privitoare la dreptul de proprietate și alte drepturi reale		Referințe
/		
Act Administrativ nr. 32806, din 15/02/1993 emis de CJPSDPAT CARAS SEVERIN;		
B1	Intabulare, drept de PROPRIETATE, dobandit prin Reconstituire, cota actuala 1/1 1) <b>NOVACOVICI TRAIAN</b> DEFUNCT:Da 2) <b>NISTORAN RUJITA</b>	A1

**C. Partea III. SARCINI .**

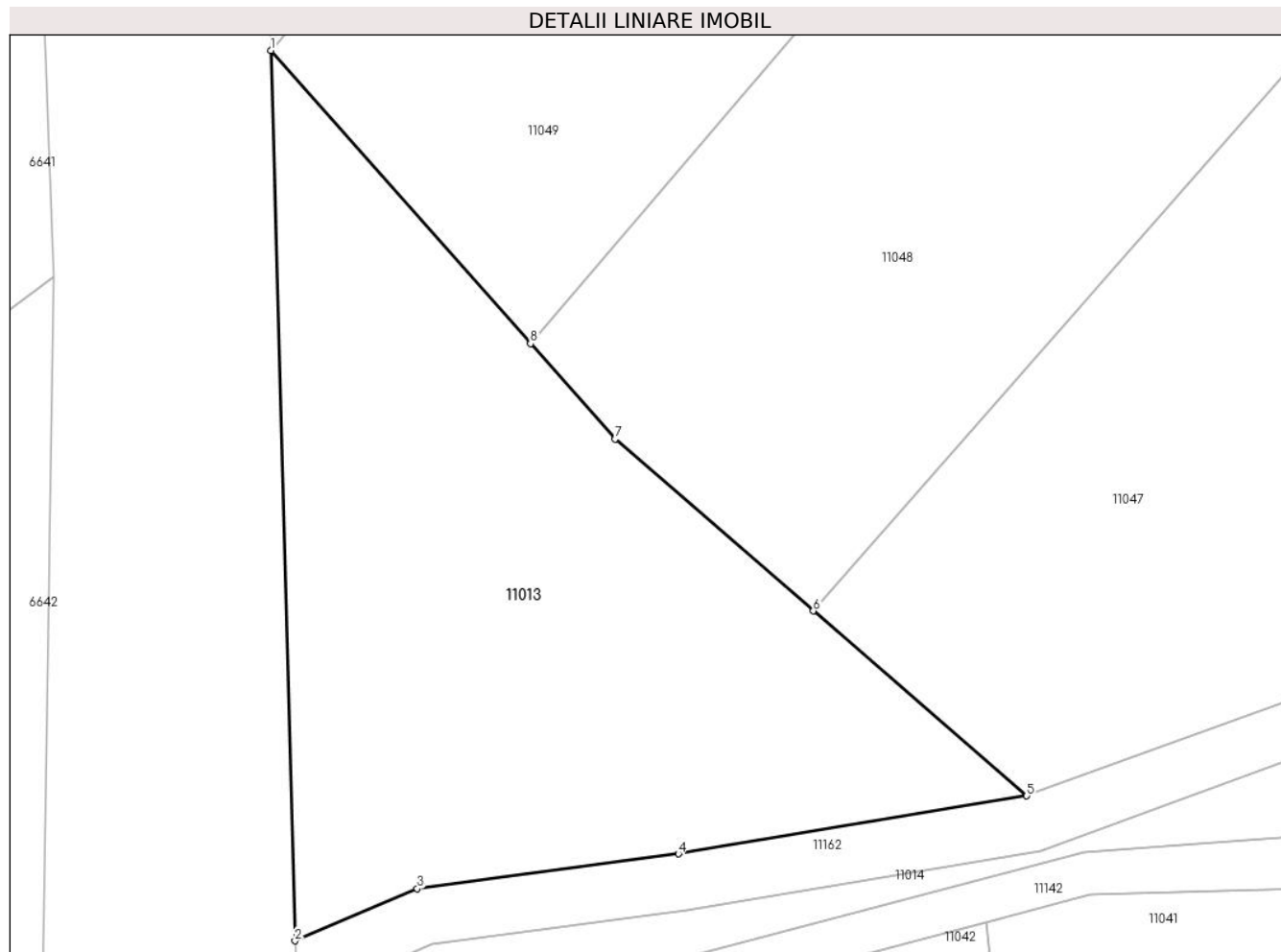
Inscrieri privind dezmembramintele dreptului de proprietate, drepturi reale de garanție și sarcini	Referințe
NU SUNT	

## Anexa Nr. 1 La Partea I

## Teren

Nr cadastral	Suprafața (mp)*	Observații / Referințe
	Din acte: 2.000 Masurata: 1.500	

\* Suprafața este determinată în planul de proiecție Stereo 70.



## Date referitoare la teren

Crt	Categorie folosință	Intra vilan	Suprafața (mp)	Tarla	Parcelă	Nr. topo	Observații / Referințe
1	arabil	NU	1.500	14	847	-	ARABIL IN GOLERT

## Lungime Segmente

1) Valorile lungimilor segmentelor sunt obținute din proiecție în plan.

Punct început	X / Y	Punct sfârșit	X / Y	Lungime segment (** (m)
1	228.590,53 372.498,034	2	228.592,252 372.435,094	62.964
2	228.592,252 372.435,094	3	228.600,89 372.438,786	9.393
3	228.600,89 372.438,786	4	228.619,358 372.441,242	18.631
4	228.619,358 372.441,242	5	228.643,983 372.445,34	24.964
5	228.643,983 372.445,34	6	228.628,891 372.458,414	19.968

Punct început	X / Y	Punct sfârșit	X / Y	Lungime segment (** (m)
6	228.628,891 372.458,414	7	228.614,876 372.470,555	18.543
7	228.614,876 372.470,555	8	228.608,897 372.477,304	9.017
8	228.608,897 372.477,304	1	228.590,53 372.498,034	27.696

\*\* Lungimile segmentelor sunt determinate în planul de proiecție Stereo 70 și sunt rotunjite la 1 milimetru.

\*\*\* Distanța dintre puncte este formată din segmente cumulate ce sunt mai mici decât valoarea 1 milimetru.



**DATE DESPRE IMOBILUL NR. 11014**

Oficiul de Cadastru și Publicitate Imobiliară CARAS-SEVERIN  
Biroul de Cadastru și Publicitate Imobiliară Resita

**A. Partea I. Descrierea imobilului**

TEREN Extravilan

Adresa: Jud. Caraş-Severin

Nr. Crt	Nr cadastral Nr. topografic	Suprafaţa* (mp)	Observații / Referințe
A1		400	Sector cadastral:30 Teren neimprijmit;

**B. Partea II. Proprietari și acte**

Inscrieri privitoare la dreptul de proprietate și alte drepturi reale		Referințe
/		
Act Administrativ nr. 32806, din 16/12/1993 emis de CJPSDPAT CARAS SEVERIN;		
B1	Intabulare, drept de PROPRIETATE, dobandit prin Adjudecare, cota actuala 1/1 1) NISTORAN RUJITA 2) NOVACOVICI TRAIAN DEFUNCT:Da	A1
Act Normativ nr. 7, din 13/03/1996 emis de PARLAMENT (Adeverinta nr. 993/14.02.2025 emisa de comuna Pojejena);		
B2	Se noteaza posesia factica pe suprafata de 400mp in favoarea numitei 1) BALOI MARIA	A1

**C. Partea III. SARCINI .**

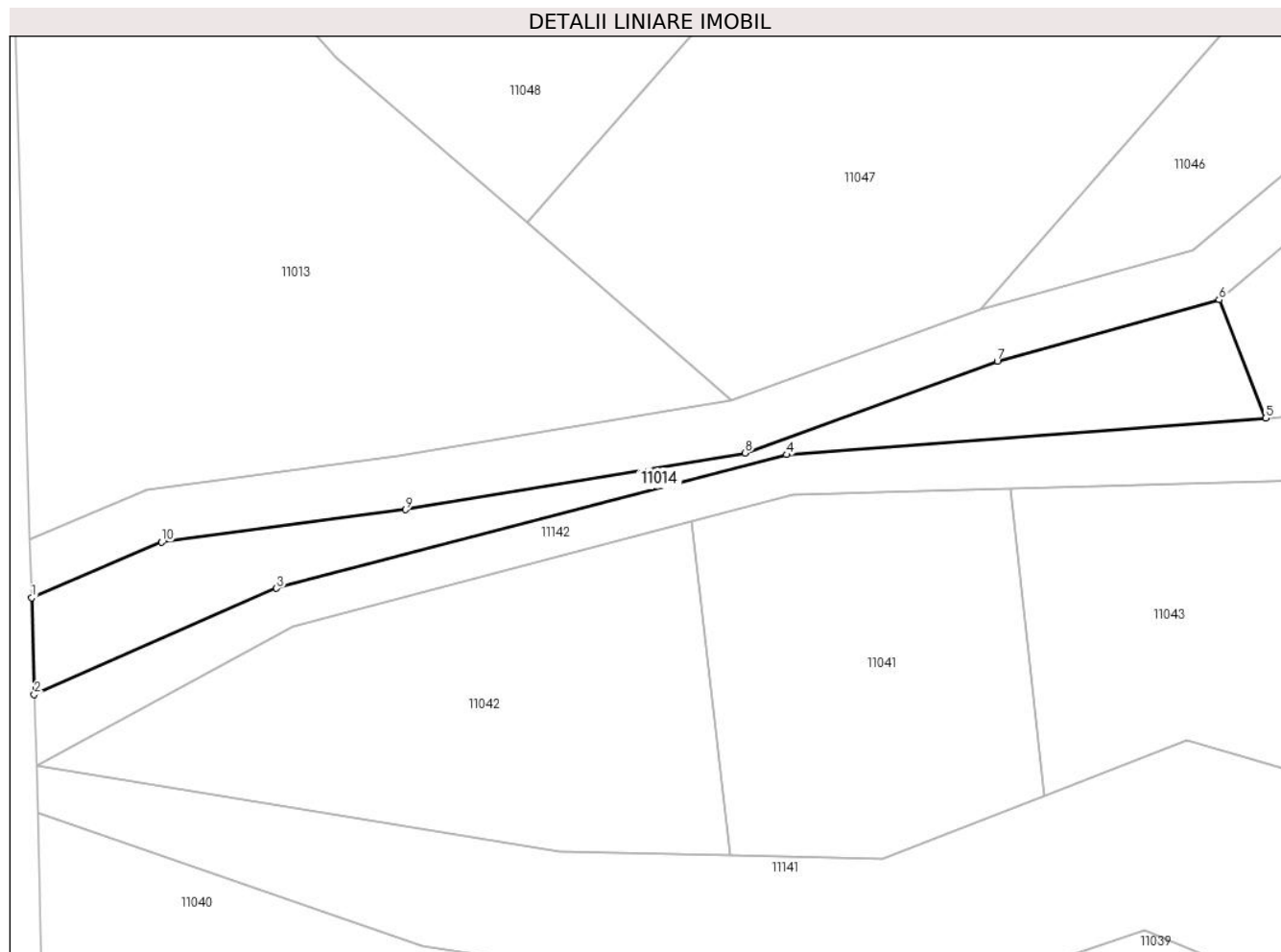
Inscrieri privind dezmembramintele dreptului de proprietate, drepturi reale de garanție și sarcini	Referințe
NU SUNT	

## Anexa Nr. 1 La Partea I

## Teren

Nr cadastral	Suprafața (mp)*	Observații / Referințe
	400	

\* Suprafața este determinată în planul de proiecție Stereo 70.



## Date referitoare la teren

Crt	Categorie folosință	Intravilan	Suprafața (mp)	Tarla	Parcelă	Nr. topo	Observații / Referințe
1	arabil	NU	400	14	848	-	ARABIL IN GOLERT

## Lungime Segmente

1) Valorile lungimilor segmentelor sunt obținute din proiecție în plan.

Punct început	X / Y	Punct sfârșit	X / Y	Lungime segment (** (m)
1	228.592,37 372.430,794	2	228.592,565 372.423,682	7.114
2	228.592,565 372.423,682	3	228.610,438 372.431,494	19.506
3	228.610,438 372.431,494	4	228.648,074 372.441,34	38.902
4	228.648,074 372.441,34	5	228.683,414 372.444,04	35.443
5	228.683,414 372.444,04	6	228.679,988 372.452,748	9.358



Punct început	X / Y	Punct sfârșit	X / Y	Lungime segment (** (m)
6	228.679,988 372.452,748	7	228.663,607 372.448,24	16.99
7	228.663,607 372.448,24	8	228.645,006 372.441,455	19.8
8	228.645,006 372.441,455	9	228.619,95 372.437,285	25.4
9	228.619,95 372.437,285	10	228.601,959 372.434,892	18.149
10	228.601,959 372.434,892	1	228.592,37 372.430,794	10.428

\*\* Lungimile segmentelor sunt determinate în planul de proiecție Stereo 70 și sunt rotunjite la 1 milimetru.

\*\*\* Distanța dintre puncte este formată din segmente cumulate ce sunt mai mici decât valoarea 1 milimetru.



**DATE DESPRE IMOBILUL NR. 11015**

Oficiul de Cadastru și Publicitate Imobiliară CARAS-SEVERIN  
Biroul de Cadastru și Publicitate Imobiliară Resita

**A. Partea I. Descrierea imobilului**

TEREN Extravilan

Adresa: Jud. Caraș-Severin

Nr. Crt	Nr cadastral Nr. topografic	Suprafața* (mp)	Observații / Referințe
A1		2.240	Sector cadastral:30 Teren neimprijmit;

**B. Partea II. Proprietari și acte**

Inscrieri privitoare la dreptul de proprietate și alte drepturi reale		Referințe
/		
Act Administrativ nr. L1-32285, din 29/11/2002 emis de CJPSDPAT CARAS SEVERIN;		
B1	Intabulare, drept de PROPRIETATE, dobandit prin Reconstituire, cota actuala 1/1 1) ANOCA JIVCA	A1
Act Normativ nr. 7, din 13/03/1996 emis de PARLAMENT (Adeverinta nr. 2231/24.04.2025 emisa de Comuna Pojejena);		
B2	Se noteaza posesia factica pe suprafata de 2240mp in favoarea numitorilor 1) BUDIMIR ZVONCO BORISLAV 2) BULDIMIR ANA	A1

**C. Partea III. SARCINI .**

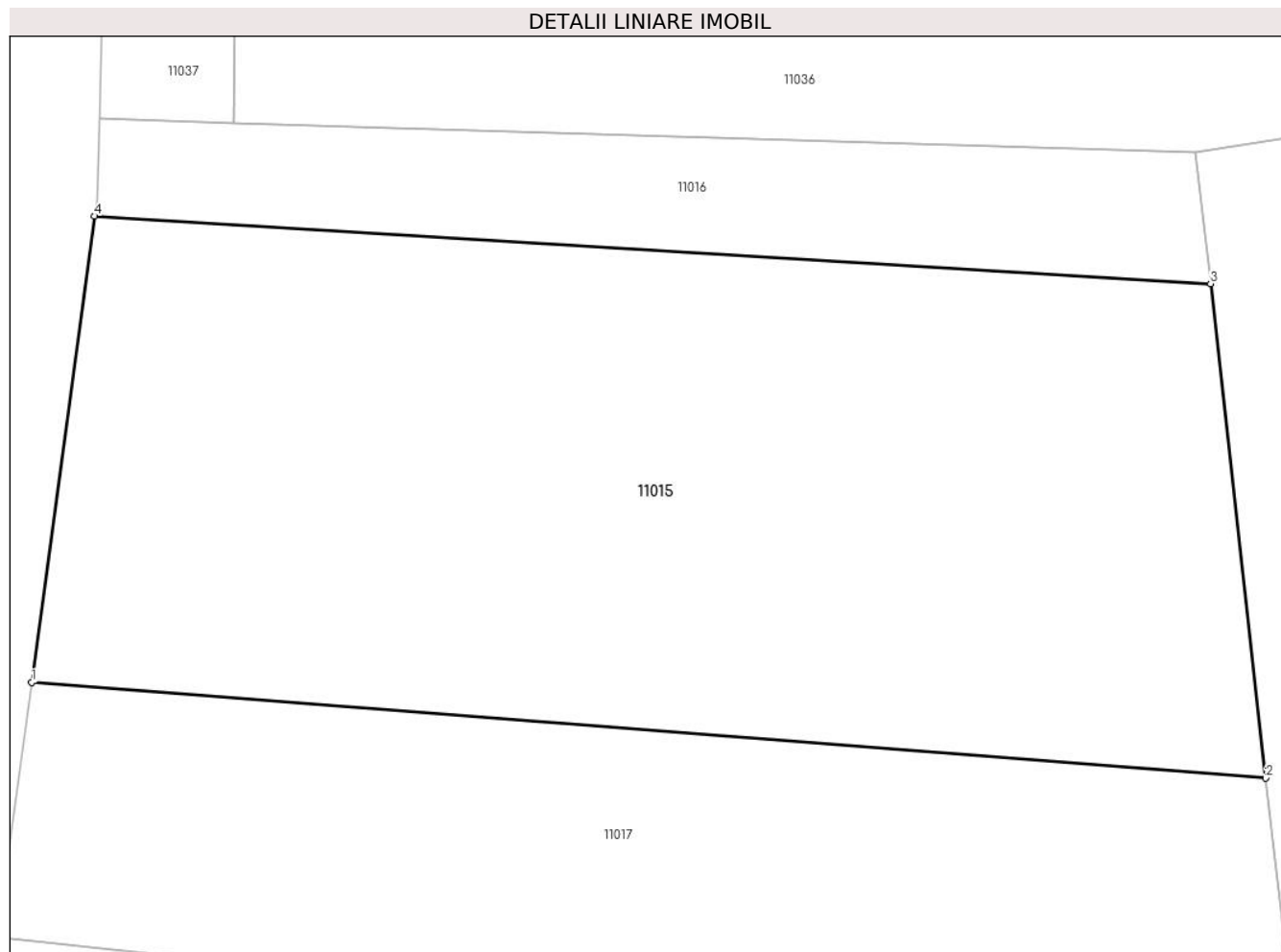
Inscrieri privind dezmembramintele dreptului de proprietate, drepturi reale de garanție și sarcini	Referințe
NU SUNT	

## Anexa Nr. 1 La Partea I

## Teren

Nr cadastral	Suprafața (mp)*	Observații / Referințe
	2.240	

\* Suprafața este determinată în planul de proiecție Stereo 70.



## Date referitoare la teren

Crt	Categorie folosință	Intravilan	Suprafața (mp)	Tarla	Parcelă	Nr. topo	Observații / Referințe
1	arabil	NU	2.000	24	860/1	-	
2	neproductiv	NU	240	24	860/2	-	

## Lungime Segmente

1) Valorile lungimilor segmentelor sunt obținute din proiecție în plan.

Punct început	X / Y	Punct sfârșit	X / Y	Lungime segment (** (m))
1	228.590,757 372.232,262	2	228.668,517 372.226,244	77.993
2	228.668,517 372.226,244	3	228.665,039 372.257,366	31.316
3	228.665,039 372.257,366	4	228.594,733 372.261,618	70.435
4	228.594,733 372.261,618	1	228.590,757 372.232,262	29.624

**\*\* Lungimile segmentelor sunt determinate în planul de proiecție Stereo 70 și sunt rotunjite la 1 milimetru.**

**\*\*\* Distanța dintre puncte este formată din segmente cumulate ce sunt mai mici decât valoarea 1 milimetru.**



**DATE DESPRE IMOBILUL NR. 11016**

Oficiul de Cadastru și Publicitate Imobiliară CARAS-SEVERIN  
Biroul de Cadastru și Publicitate Imobiliară Resita

**A. Partea I. Descrierea imobilului**

TEREN Extravilan

Adresa: Jud. Caraș-Severin

Nr. Crt	Nr cadastral Nr. topografic	Suprafața* (mp)	Observații / Referințe
A1		500	Sector cadastral:30 Teren neimpregmuit;

**B. Partea II. Proprietari și acte**

Inscrieri privitoare la dreptul de proprietate și alte drepturi reale		Referințe
/		
Act Administrativ nr. 1, din 01/01/2024 emis de -;		
B1	Inscrierea posesiei, drept de PROPRIETATE, dobandit prin Lege, cota actuala 1/1 1) NEIDENTIFICAT NEIDENTIFICAT	A1
Act Normativ nr. 7, din 13/03/1996 emis de PARLAMENT;		
B2	Se noteaza mentiunea de proprietar neidentificat rezerva comisiei locale de fond funciar.	A1

**C. Partea III. SARCINI .**

Inscrieri privind dezmembramintele dreptului de proprietate, drepturi reale de garanție și sarcini	Referințe
NU SUNT	

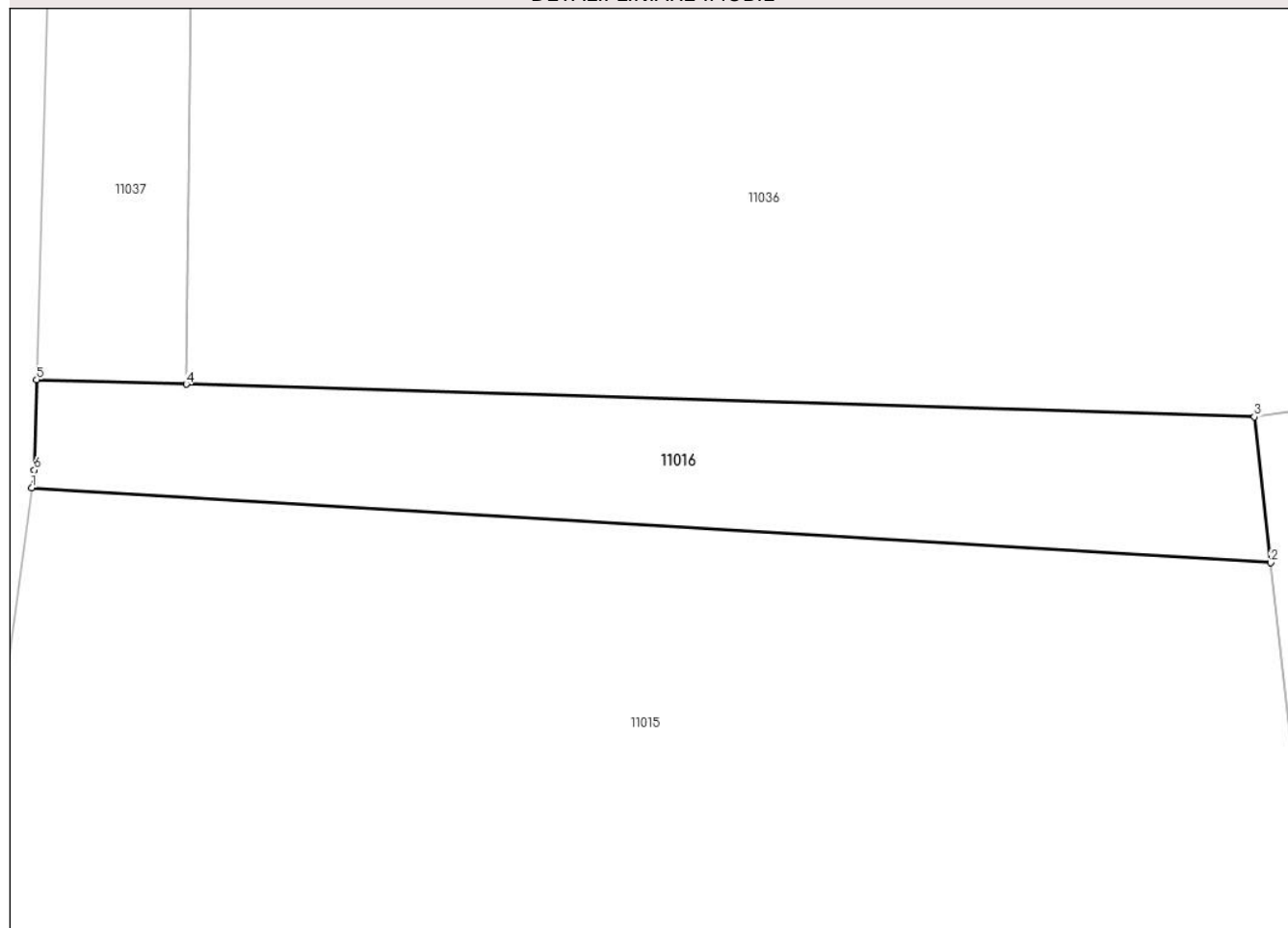
## Anexa Nr. 1 La Partea I

## Teren

Nr cadastral	Suprafața (mp)*	Observații / Referințe
	500	

\* Suprafața este determinată în planul de proiecție Stereo 70.

## DETALII LINIARE IMOBIL



## Date referitoare la teren

Crt	Categorie folosință	Intravilan	Suprafața (mp)	Tarla	Parcelă	Nr. topo	Observații / Referințe
1	arabil	NU	500	-	860/3	-	

## Lungime Segmente

1) Valorile lungimilor segmentelor sunt obținute din proiecție în plan.

Punct început	X / Y	Punct sfârșit	X / Y	Lungime segment (** (m)
1	228.594,733 372.261,618	2	228.665,039 372.257,366	70.435
2	228.665,039 372.257,366	3	228.664,116 372.265,629	8.315
3	228.664,116 372.265,629	4	228.603,497 372.267,48	60.647
4	228.603,497 372.267,48	5	228.595,008 372.267,739	8.493
5	228.595,008 372.267,739	6	228.594,868 372.262,617	5.124



Punct început	X / Y	Punct sfârșit	X / Y	Lungime segment (** (m)
6	228.594,868 372.262,617	1	228.594,733 372.261,618	1.008

\*\* Lungimile segmentelor sunt determinate în planul de proiecție Stereo 70 și sunt rotunjite la 1 milimetru.

\*\*\* Distanța dintre puncte este formată din segmente cumulate ce sunt mai mici decât valoarea 1 milimetru.



**DATE DESPRE IMOBILUL NR. 11017**

Oficiul de Cadastru și Publicitate Imobiliară CARAS-SEVERIN  
Biroul de Cadastru și Publicitate Imobiliară Resita

**A. Partea I. Descrierea imobilului**

TEREN Extravilan

Adresa: Jud. Caraş-Severin

Nr. Crt	Nr cadastral Nr. topografic	Suprafaţa* (mp)	Observații / Referințe
A1		Din acte: 1.606 Masurata: 1.390	Sector cadastral:30 Teren neimpregmuit;

**B. Partea II. Proprietari și acte**

Inscrieri privitoare la dreptul de proprietate și alte drepturi reale		Referințe
/		
Act Administrativ nr. 32930, din 26/10/1998 emis de CJPSDPAT CARAS SEVERIN;		
B1	Intabulare, drept de PROPRIETATE, dobandit prin Reconstituire, cota actuala 1/1 1) <b>GALCAN STANCO DEFUNCT:Da</b> 2) <b>GALCAN MILCA</b>	A1
Act Normativ nr. 7, din 13/03/1996 emis de PARLAMENT (Adeverinta nr. 2235/24.04.2025 emisa de comuna Pojejena);		
B2	Se noteaza posesia factica pe suprafata de 1390mp in favoarea numitului 1) <b>GALCAN DENA</b>	A1

**C. Partea III. SARCINI .**

Inscrieri privind dezmembramintele dreptului de proprietate, drepturi reale de garanție și sarcini	Referințe
NU SUNT	

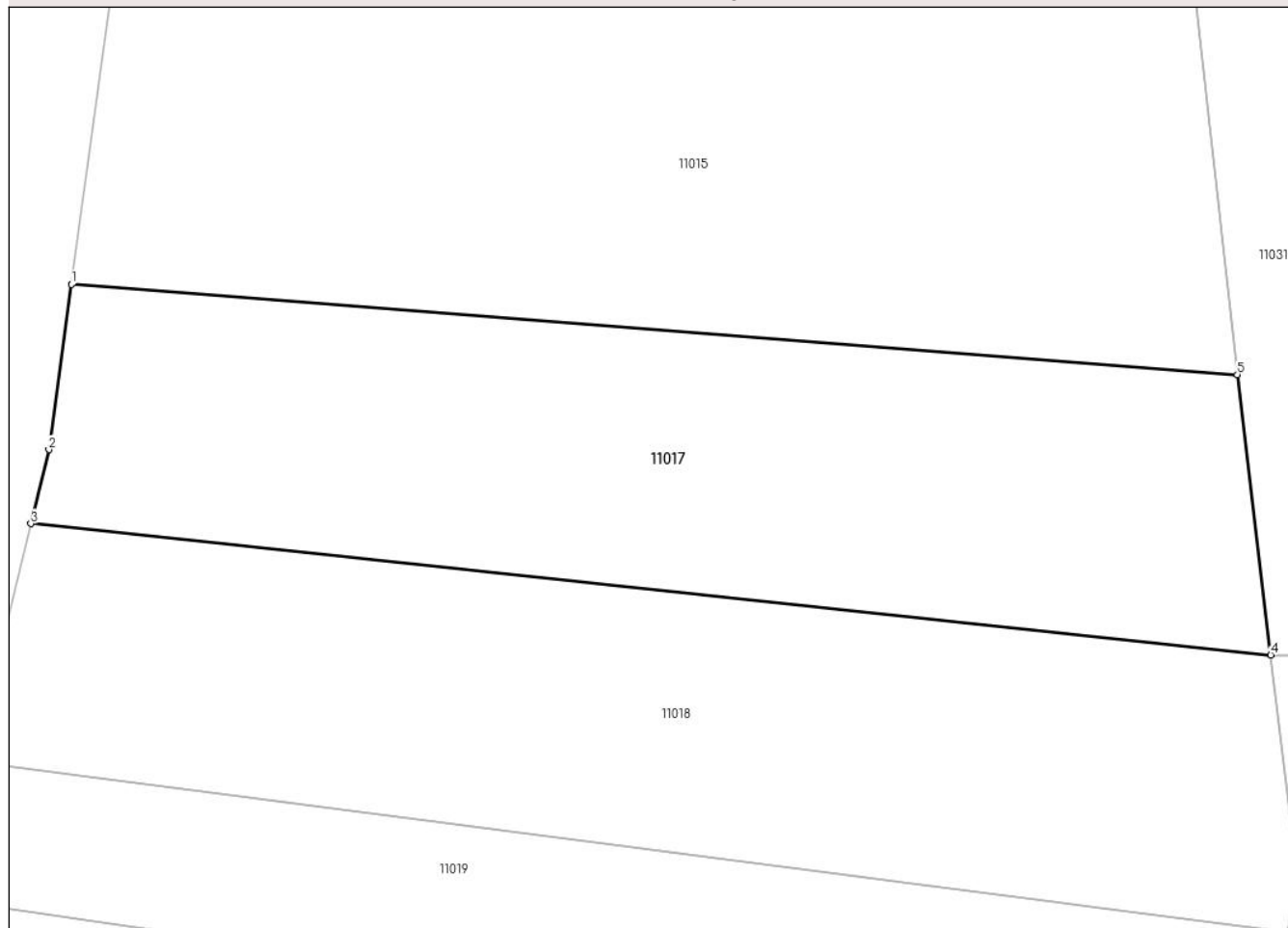
## Anexa Nr. 1 La Partea I

## Teren

Nr cadastral	Suprafața (mp)*	Observații / Referințe
	Din acte: 1.606 Masurata: 1.390	

\* Suprafața este determinată în planul de proiecție Stereo 70.

## DETALII LINIARE IMOBIL



## Date referitoare la teren

Crt	Categorie folosință	Intravilan	Suprafața (mp)	Tarla	Parcelă	Nr. topo	Observații / Referințe
1	livada	NU	1.390	-	861	-	LIVADA IN GRADINA , DIFERENTA DE SUPRAFATA DE 216MP SE REGASESTE IN SECTORUL 44

## Lungime Segmente

1) Valorile lungimilor segmentelor sunt obținute din proiecție în plan.

Punct început	X / Y	Punct sfârșit	X / Y	Lungime segment (** (m)
1	228.590,757 372.232,262	2	228.589,264 372.221,241	11.122
2	228.589,264 372.221,241	3	228.588,056 372.216,294	5.092
3	228.588,056 372.216,294	4	228.670,752 372.207,528	83.159
4	228.670,752 372.207,528	5	228.668,517 372.226,244	18.848

Punct început	X / Y	Punct sfârșit	X / Y	Lungime segment (** (m)
5	228.668,517 372.226,244	1	228.590,757 372.232,262	77.993

\*\* Lungimile segmentelor sunt determinate în planul de proiecție Stereo 70 și sunt rotunjite la 1 milimetru.

\*\*\* Distanța dintre puncte este formată din segmente cumulate ce sunt mai mici decât valoarea 1 milimetru.



**DATE DESPRE IMOBILUL NR. 11018**

Oficiul de Cadastru și Publicitate Imobiliară CARAS-SEVERIN  
Biroul de Cadastru și Publicitate Imobiliară Resita

**A. Partea I. Descrierea imobilului**

TEREN Extravilan

Adresa: Jud. Caraş-Severin

Nr. Crt	Nr cadastral Nr. topografic	Suprafaţa* (mp)	Observații / Referințe
A1		Din acte: 1.700 Masurata: 1.485	Sector cadastral:30 Teren neimprijmit;

**B. Partea II. Proprietari și acte**

Inscrieri privitoare la dreptul de proprietate și alte drepturi reale		Referințe
/		
Act Administrativ nr. 32841, din 06/07/1994 emis de CJPSDPAT CARAS SEVERIN;		
B1	Intabulare, drept de PROPRIETATE, dobandit prin Reconstituire, cota actuala 1/1 1) OCANOVICI SMARANDITA 2) HERMAN SVETLANA 3) COICI VOISLAVA 4) FILIA DELTA	A1
Act Normativ nr. 7, din 13/03/1996 emis de PARLAMENT (Adeverinta nr.2196/24.04.2025 emisa de Comuna Pojejena);		
B2	Se noteaza posesia factica pe suprafata de 1485mp in favoarea numitului 1) OCANOVICI DRAGAN	A1

**C. Partea III. SARCINI .**

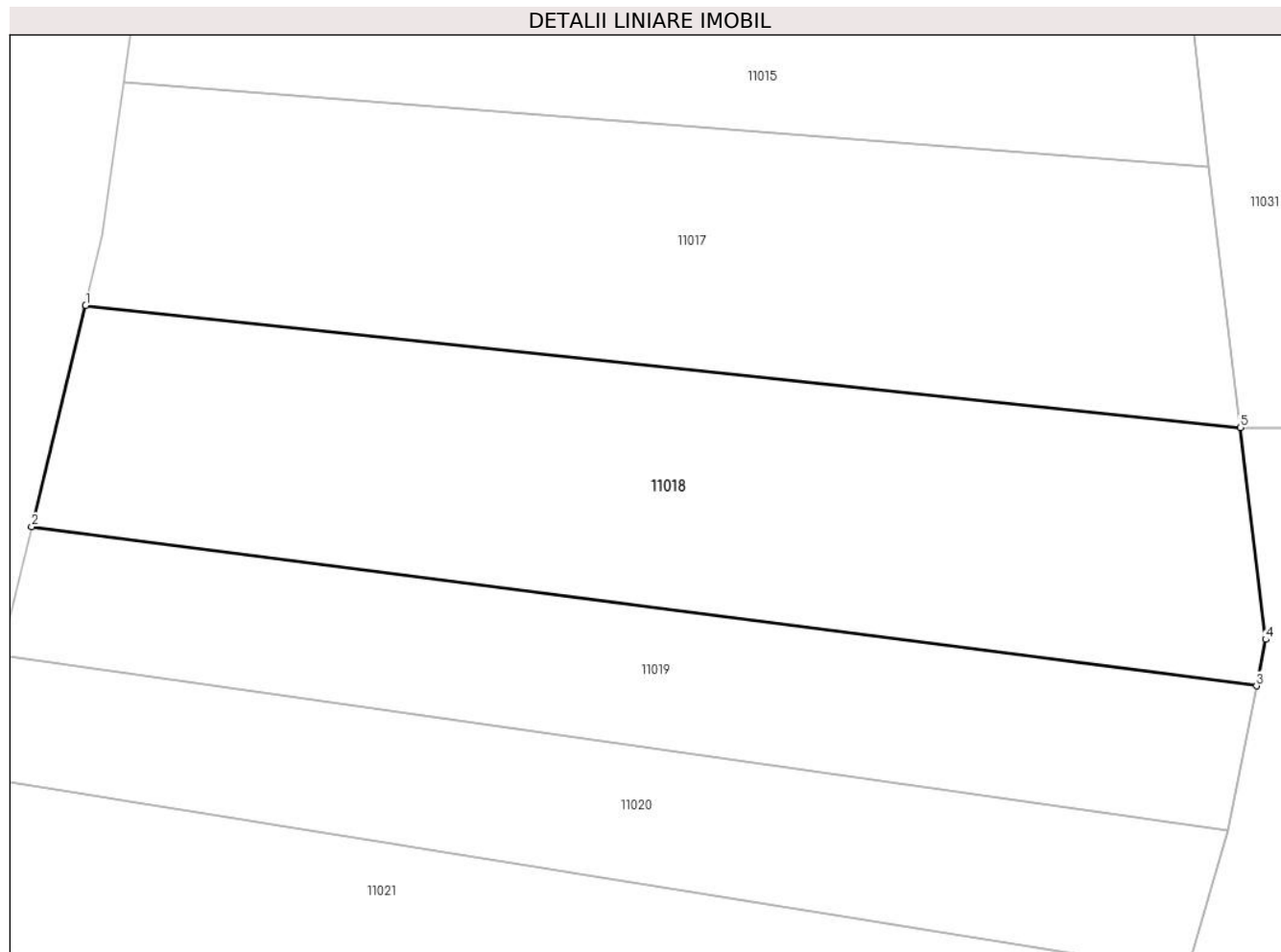
Inscrieri privind dezmembramintele dreptului de proprietate, drepturi reale de garanție și sarcini	Referințe
NU SUNT	

## Anexa Nr. 1 La Partea I

## Teren

Nr cadastral	Suprafața (mp)*	Observații / Referințe
	Din acte: 1.700 Masurata: 1.485	

\* Suprafața este determinată în planul de proiecție Stereo 70.



## Date referitoare la teren

Crt	Categorie folosință	Intravilan	Suprafața (mp)	Tarla	Parcelă	Nr. topo	Observații / Referințe
1	arabil	NU	1.485	14	862	-	ARABIL IN BARA, DIFRENTA DE SUPRAFATA DE 215MP SE REGASESTE IN SECTORUL 44

## Lungime Segmente

1) Valorile lungimilor segmentelor sunt obținute din proiecție în plan.

Punct început	X / Y	Punct sfârșit	X / Y	Lungime segment (** (m)
1	228.588,056 372.216,294	2	228.584,185 372.200,435	16.325
2	228.584,185 372.200,435	3	228.671,899 372.189,04	88.451
3	228.671,899 372.189,04	4	228.672,563 372.192,372	3.398
4	228.672,563 372.192,372	5	228.670,752 372.207,528	15.264



Punct început	X / Y	Punct sfârșit	X / Y	Lungime segment (** (m)
5	228.670,752 372.207,528	1	228.588,056 372.216,294	83.159

\*\* Lungimile segmentelor sunt determinate în planul de proiecție Stereo 70 și sunt rotunjite la 1 milimetru.

\*\*\* Distanța dintre puncte este formată din segmente cumulate ce sunt mai mici decât valoarea 1 milimetru.



**DATE DESPRE IMOBILUL NR. 11019**

Oficiul de Cadastru și Publicitate Imobiliară CARAS-SEVERIN  
Biroul de Cadastru și Publicitate Imobiliară Resita

**A. Partea I. Descrierea imobilului**

TEREN Extravilan

Adresa: Jud. Caraş-Severin

Nr. Crt	Nr cadastral Nr. topografic	Suprafaţa* (mp)	Observații / Referințe
A1		Din acte: 1.000 Masurata: 885	Sector cadastral:30 Teren neimprijmit;

**B. Partea II. Proprietari și acte**

Inscrieri privitoare la dreptul de proprietate și alte drepturi reale		Referințe
/		
Act Administrativ nr. 32879, din 26/01/1995 emis de CJPSDPAT CARAS SEVERIN;		
B1	Intabulare, drept de PROPRIETATE, dobandit prin Reconstituire, cota actuala 1/1 1) <b>O CANOVICI GROZDA</b>	A1
Act Normativ nr. 7, din 13/03/1996 emis de PARLAMENT (Adeverinta nr. 2195/24.04.2025 emisa de comuna Pojejena);		
B2	Se noteaza posesia factica pe suprafata de 885mp in favoarea numitilor 1) <b>STOIANOVICI NICOLA</b> 2) <b>STOIANOVICI PETRONELA</b>	A1

**C. Partea III. SARCINI .**

Inscrieri privind dezmembramintele dreptului de proprietate, drepturi reale de garanție și sarcini	Referințe
NU SUNT	

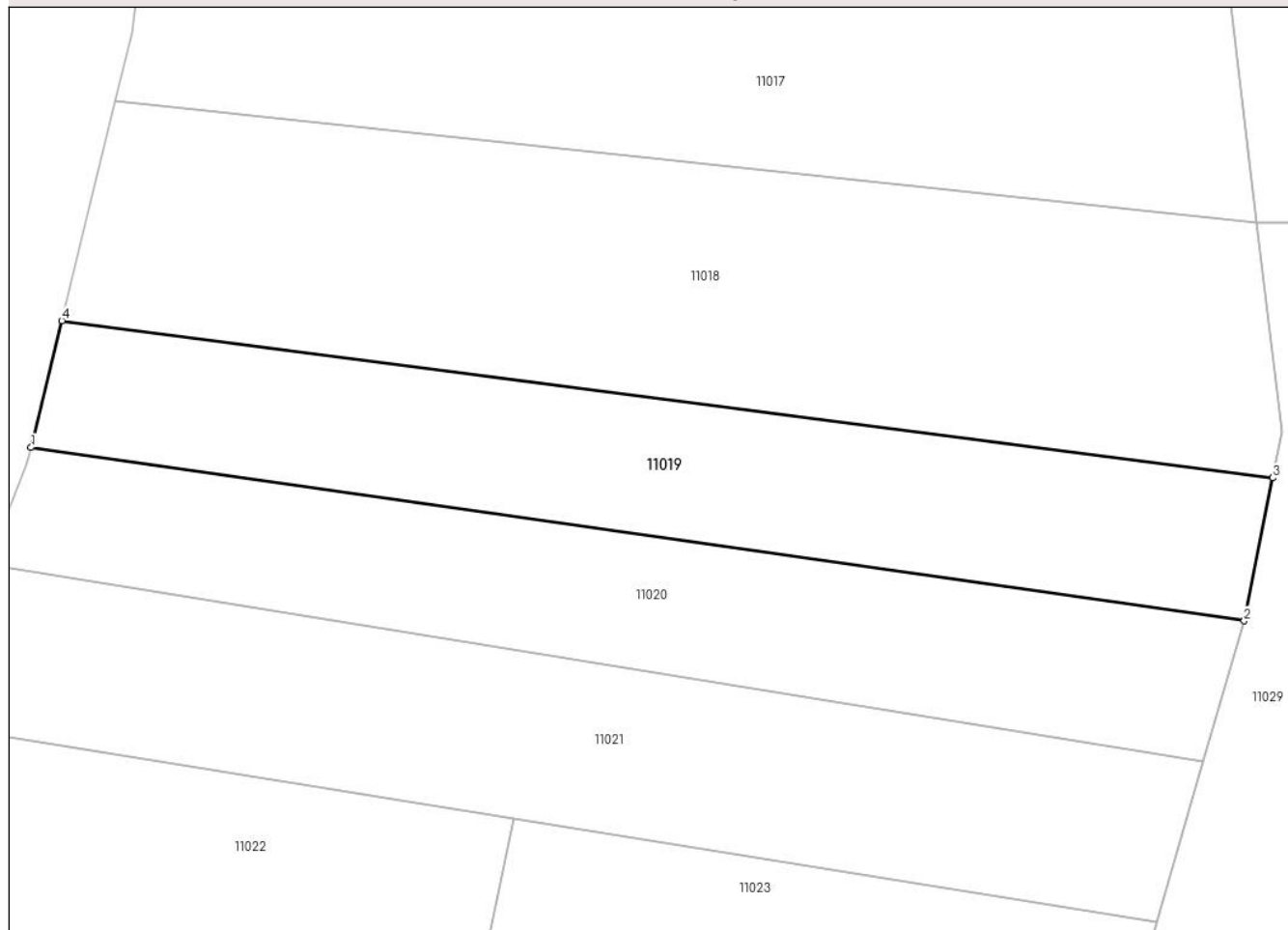
## Anexa Nr. 1 La Partea I

## Teren

Nr cadastral	Suprafața (mp)*	Observații / Referințe
	Din acte: 1.000 Masurata: 885	

\* Suprafața este determinată în planul de proiecție Stereo 70.

## DETALII LINIARE IMOBIL



## Date referitoare la teren

Crt	Categorie folosință	Intravilan	Suprafața (mp)	Tarla	Parcelă	Nr. topo	Observații / Referințe
1	arabil	NU	885	14	863	-	ARABIL IN VOCEA, DIFERENTA DE SUPRAFATA DE 115MP SE REGASESTE IN SECTORUL 44

## Lungime Segmente

1) Valorile lungimilor segmentelor sunt obținute din proiecție în plan.

Punct început	X / Y	Punct sfârșit	X / Y	Lungime segment (** (m)
1	228.581,94 372.191,234	2	228.669,834 372.178,677	88.787
2	228.669,834 372.178,677	3	228.671,899 372.189,04	10.566
3	228.671,899 372.189,04	4	228.584,185 372.200,435	88.451
4	228.584,185 372.200,435	1	228.581,94 372.191,234	9.47

**\*\* Lungimile segmentelor sunt determinate în planul de proiecție Stereo 70 și sunt rotunjite la 1 milimetru.**

**\*\*\* Distanța dintre puncte este formată din segmente cumulate ce sunt mai mici decât valoarea 1 milimetru.**



**DATE DESPRE IMOBILUL NR. 11020**

Oficiul de Cadastru și Publicitate Imobiliară CARAS-SEVERIN  
Biroul de Cadastru și Publicitate Imobiliară Resita

**A. Partea I. Descrierea imobilului**

TEREN Extravilan

Adresa: Jud. Caraş-Severin

Nr. Crt	Nr cadastral Nr. topografic	Suprafaţa* (mp)	Observații / Referințe
A1		Din acte: 1.000 Masurata: 860	Sector cadastral:30 Teren neimprijmit;

**B. Partea II. Proprietari și acte**

Inscrieri privitoare la dreptul de proprietate și alte drepturi reale		Referințe
/		
Act Administrativ nr. 32844, din 06/07/1994 emis de CJPSDPAT CARAS SEVERIN;		
B1	Intabulare, drept de PROPRIETATE, dobandit prin Reconstituire, cota actuala 1/1 1) GALCAN VLADA 2) RADOVANCOVICI RADMILA	A1
Act Normativ nr. 7, din 13/03/1996 emis de PARLAMENT (Adeverinta nr. 2198/24.04.2025 emisa de Comuna Pojejena);		
B2	Se noteaza posesia factica pe suprafata de 860mp in favoarea numitilor 1) STOIANOVICI ILIA 2) STOIANOVICI DELIA	A1

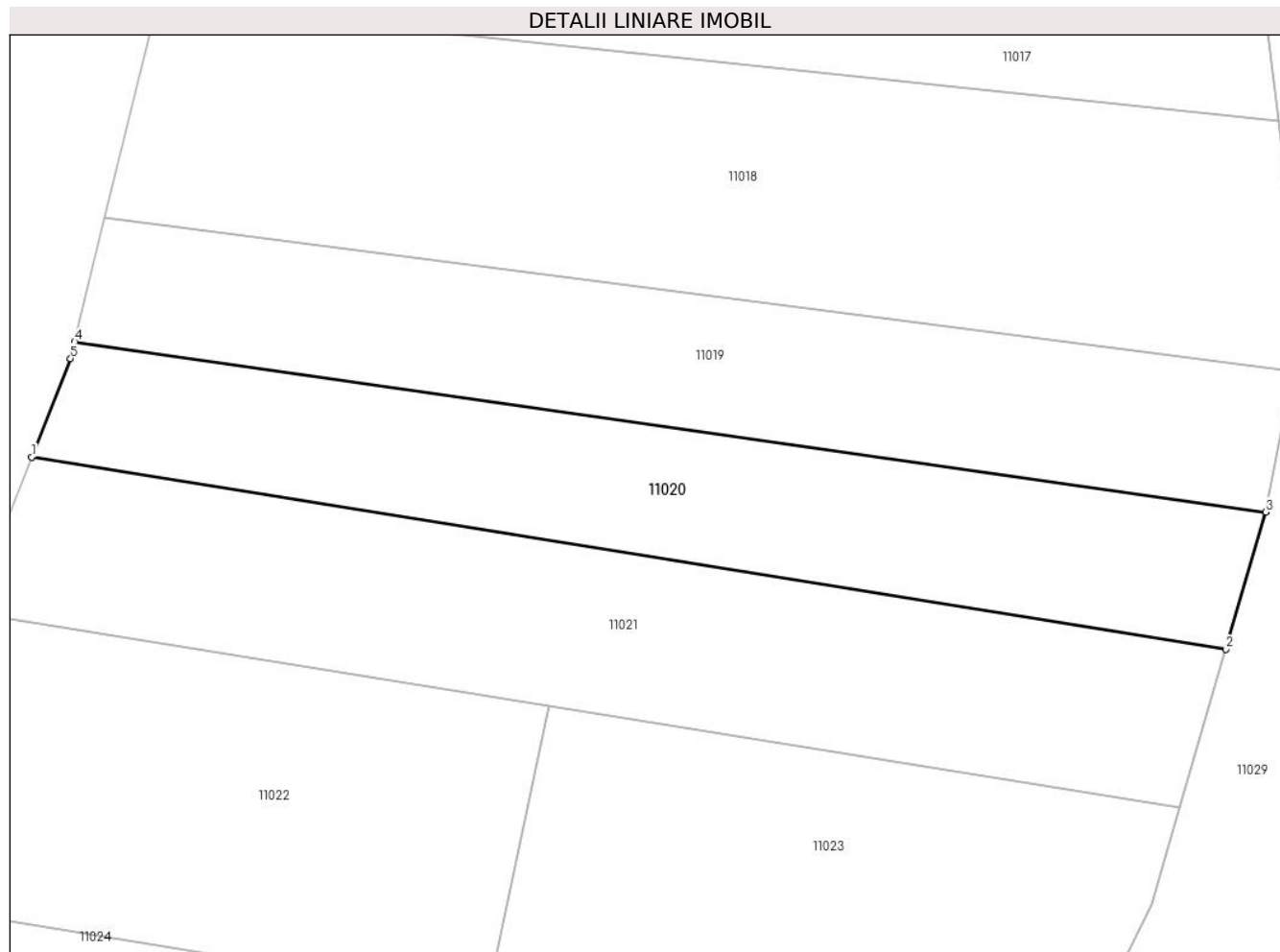
**C. Partea III. SARCINI .**

Inscrieri privind dezmembramintele dreptului de proprietate, drepturi reale de garanție și sarcini	Referințe
NU SUNT	

**Anexa Nr. 1 La Partea I****Teren**

Nr cadastral	Suprafața (mp)*	Observații / Referințe
	Din acte: 1.000 Masurata: 860	

\* Suprafața este determinată în planul de proiecție Stereo 70.

**Date referitoare la teren**

Crt	Categorie folosință	Intravilan	Suprafața (mp)	Tarla	Parcelă	Nr. topo	Observații / Referințe
1	arabil	NU	860	14	864	-	ARABIL IN POLIANA , DIFERENTA DE SUPRAFATA DE 140MP SE REGASESTE IN SECTORUL 44

**Lungime Segmente**

1) Valorile lungimilor segmentelor sunt obținute din proiecție în plan.

Punct început	X / Y	Punct sfârșit	X / Y	Lungime segment (** (m)
1	228.578,77 372.182,738	2	228.666,9 372.168,543	89.266
2	228.666,9 372.168,543	3	228.669,834 372.178,677	10.55
3	228.669,834 372.178,677	4	228.581,94 372.191,234	88.787
4	228.581,94 372.191,234	5	228.581,64 372.190,008	1.262



Punct început	X / Y	Punct sfârșit	X / Y	Lungime segment (** (m)
5	228.581,64 372.190,008	1	228.578,77 372.182,738	7.816

\*\* Lungimile segmentelor sunt determinate în planul de proiecție Stereo 70 și sunt rotunjite la 1 milimetru.

\*\*\* Distanța dintre puncte este formată din segmente cumulate ce sunt mai mici decât valoarea 1 milimetru.



**DATE DESPRE IMOBILUL NR. 11021**

Oficiul de Cadastru și Publicitate Imobiliară CARAS-SEVERIN  
Biroul de Cadastru și Publicitate Imobiliară Resita

**A. Partea I. Descrierea imobilului**

TEREN Extravilan

Adresa: Jud. Caraș-Severin

Nr. Crt	Nr cadastral Nr. topografic	Suprafața* (mp)	Observații / Referințe
A1		Din acte: 1.200 Masurata: 1.086	Sector cadastral:30 Teren neimprijmit;

**B. Partea II. Proprietari și acte**

Inscrieri privitoare la dreptul de proprietate și alte drepturi reale		Referințe
/		
Act Administrativ nr. 32787, din 26/08/1993 emis de CJPSDPAT CARAS SEVERIN;		
B1	Intabulare, drept de PROPRIETATE, dobandit prin Reconstituire, cota actuala 1/1 1) <b>STOIANOVICI MARA</b>	A1
Act Normativ nr. 7, din 13/03/1996 emis de PARLAMENT (Adeverinta nr. 2197/24.04.2025 emisa de comuna Pojejena);		
B2	Se noteaza posesia factica pe suprafata de 1086mp in favoarea numitilor 1) <b>STOIANOVICI ILIA</b> 2) <b>STOIANOVICI DELIA</b>	A1

**C. Partea III. SARCINI .**

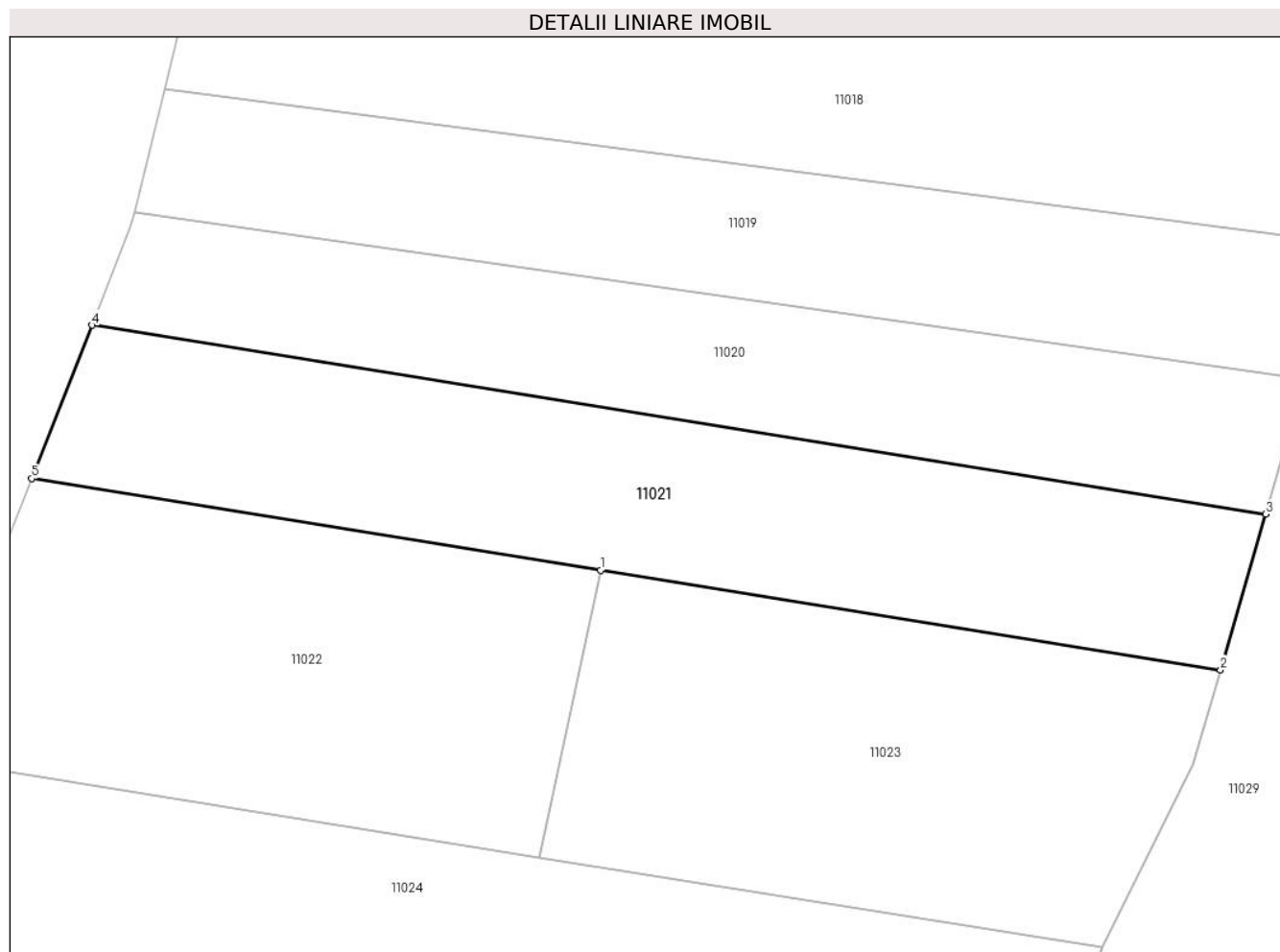
Inscrieri privind dezmembramintele dreptului de proprietate, drepturi reale de garanție și sarcini	Referințe
NU SUNT	

## Anexa Nr. 1 La Partea I

## Teren

Nr cadastral	Suprafața (mp)*	Observații / Referințe
	Din acte: 1.200 Masurata: 1.086	

\* Suprafața este determinată în planul de proiecție Stereo 70.



## Date referitoare la teren

Crt	Categorie folosință	Intra vilan	Suprafața (mp)	Tarla	Parcelă	Nr. topo	Observații / Referințe
1	vie	NU	1.086	14	866	-	VIE IN VOCEA, DIFERENTA DE SUPRAFATA DE 114MP SE REGASESTE IN SECTORUL 44

## Lungime Segmente

1) Valorile lungimilor segmentelor sunt obținute din proiecție în plan.

Punct început	X / Y	Punct sfârșit	X / Y	Lungime segment (** (m)
1	228.616,949 372.164,346	2	228.663,514 372.156,846	47.165
2	228.663,514 372.156,846	3	228.666,9 372.168,543	12.177
3	228.666,9 372.168,543	4	228.578,77 372.182,738	89.266
4	228.578,77 372.182,738	5	228.574,225 372.171,228	12.375

Punct început	X / Y	Punct sfârșit	X / Y	Lungime segment (** (m)
5	228.574,225 372.171,228	1	228.616,949 372.164,346	43.275

\*\* Lungimile segmentelor sunt determinate în planul de proiecție Stereo 70 și sunt rotunjite la 1 milimetru.

\*\*\* Distanța dintre puncte este formată din segmente cumulate ce sunt mai mici decât valoarea 1 milimetru.



**DATE DESPRE IMOBILUL NR. 11022**

Oficiul de Cadastru și Publicitate Imobiliară CARAS-SEVERIN  
Biroul de Cadastru și Publicitate Imobiliară Resita

**A. Partea I. Descrierea imobilului**

Nr. CF vechi:1342 RADIMNA-NED  
Nr. cadastral vechi:120

TEREN Extravilan

Adresa: Jud. Caraș-Severin

Nr. Crt	Nr cadastral Nr. topografic	Suprafața* (mp)	Observații / Referințe
A1	33349	994	Sector cadastral:30 Teren neimprejmuit;

**B. Partea II. Proprietari și acte**

Inscrieri privitoare la dreptul de proprietate și alte drepturi reale		Referințe
/		
Act Administrativ nr. 32937, din 01/02/1999 emis de CJPSDPAT CARAS SEVERIN;		
B1	Intabulare, drept de PROPRIETATE, dobandit prin Reconstituire, cota actuala 1/1 1) MARCOVICI MARIA 2) MARCOVICI ILIE 3) MARCOVICI NICOLA 4) URDA ZLATA	A1
Act Normativ nr. 7, din 13/03/1996 emis de PARLAMENT (Adeverinta nr. 1131/20.02.2025 emisa de comuna Pojejena);		
B1	Se noteaza posesia factica pe suprafata de 994mp in favoarea numitilor 1) STOIANOVICI ILIA 2) STOIANOVICI DELIA	A1

**C. Partea III. SARCINI .**

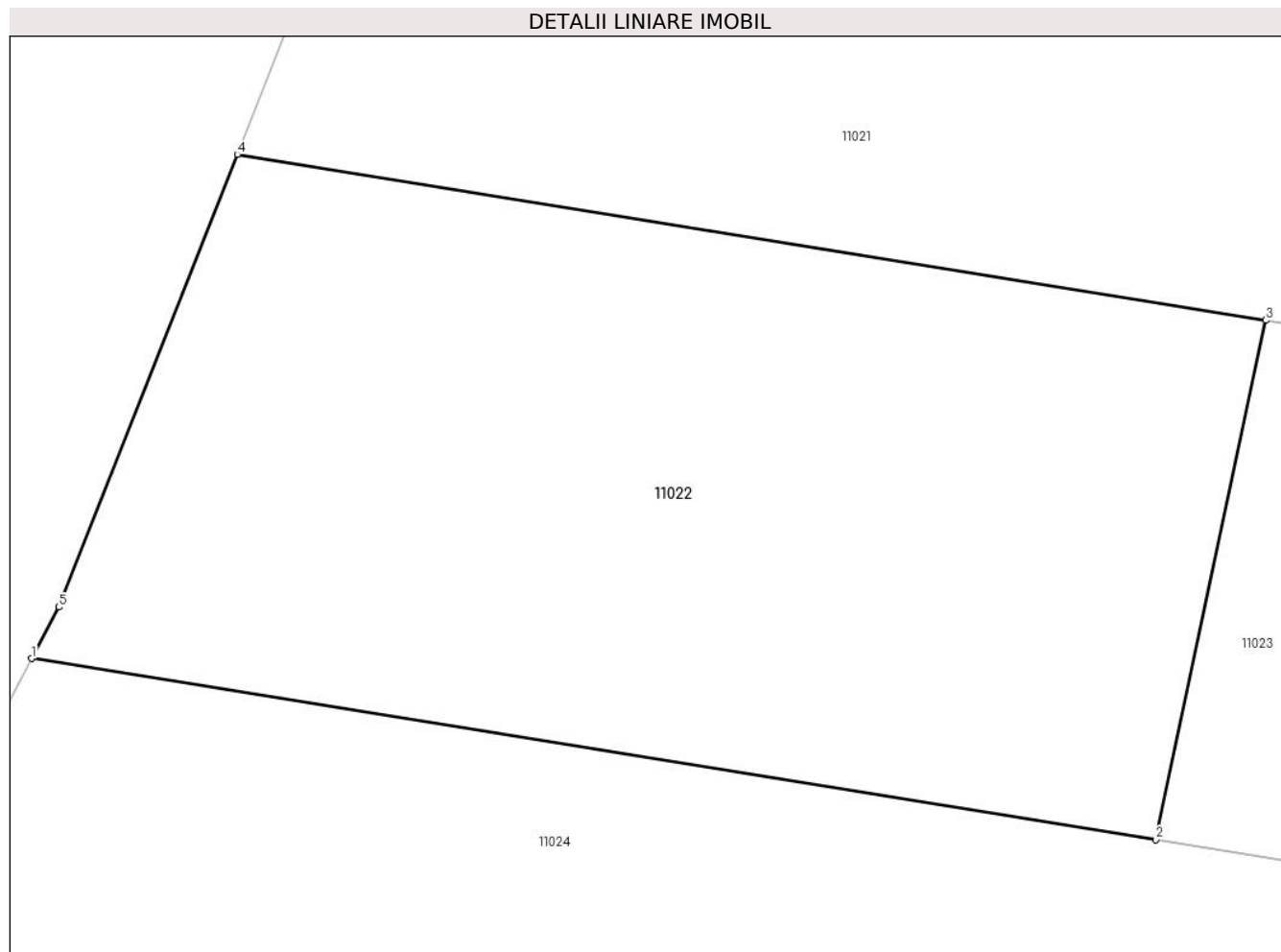
Inscrieri privind dezmembramintele dreptului de proprietate, drepturi reale de garanție și sarcini	Referințe
NU SUNT	

## Anexa Nr. 1 La Partea I

## Teren

Nr cadastral	Suprafața (mp)*	Observații / Referințe
33349	994	

\* Suprafața este determinată în planul de proiecție Stereo 70.



## Date referitoare la teren

Crt	Categorie folosință	Intra vilan	Suprafața (mp)	Tarla	Parcelă	Nr. topo	Observații / Referințe
1	arabil	NU	994	17	867	-	Arabil in Bara

## Lungime Segmente

1) Valorile lungimilor segmentelor sunt obținute din proiecție în plan.

Punct început	X / Y	Punct sfârșit	X / Y	Lungime segment (** (m)
1	228.565,679 372.150,31	2	228.612,376 372.142,789	47.299
2	228.612,376 372.142,789	3	228.616,949 372.164,346	22.037
3	228.616,949 372.164,346	4	228.574,225 372.171,228	43.275
4	228.574,225 372.171,228	5	228.566,808 372.152,444	20.195
5	228.566,808 372.152,444	1	228.565,679 372.150,31	2.414



**\*\* Lungimile segmentelor sunt determinate în planul de proiecție Stereo 70 și sunt rotunjite la 1 milimetru.**

**\*\*\* Distanța dintre puncte este formată din segmente cumulate ce sunt mai mici decât valoarea 1 milimetru.**



**DATE DESPRE IMOBILUL NR. 11023**

Oficiul de Cadastru și Publicitate Imobiliară CARAS-SEVERIN  
Biroul de Cadastru și Publicitate Imobiliară Resita

**A. Partea I. Descrierea imobilului**

TEREN Extravilan

Adresa: Jud. Caraş-Severin

Nr. Crt	Nr cadastral Nr. topografic	Suprafaţa* (mp)	Observații / Referințe
A1		1.000	Sector cadastral:30 Teren neimprijmit;

**B. Partea II. Proprietari și acte**

Inscrieri privitoare la dreptul de proprietate și alte drepturi reale		Referințe
/		
Act Administrativ nr. 32841, din 06/07/1994 emis de CJPSDPAT CARAS SEVERIN;		
B1	Intabulare, drept de PROPRIETATE, dobandit prin Reconstituire, cota actuala 1/1 1) OCANOVICI SMARANDITA 2) HERMAN SVETLANA 3) COICI VOISLAVA 4) FILIA DELTA	A1
Act Normativ nr. 7, din 13/03/1996 emis de PARLAMENT (Adeverinta nr. 970/13.02.2025 emisa de comuna Pojejena);		
B2	Se noteaza posesia factica pe suprafata de 1000mp in favoarea numitului 1) OCANOVICI DRAGAN	A1

**C. Partea III. SARCINI .**

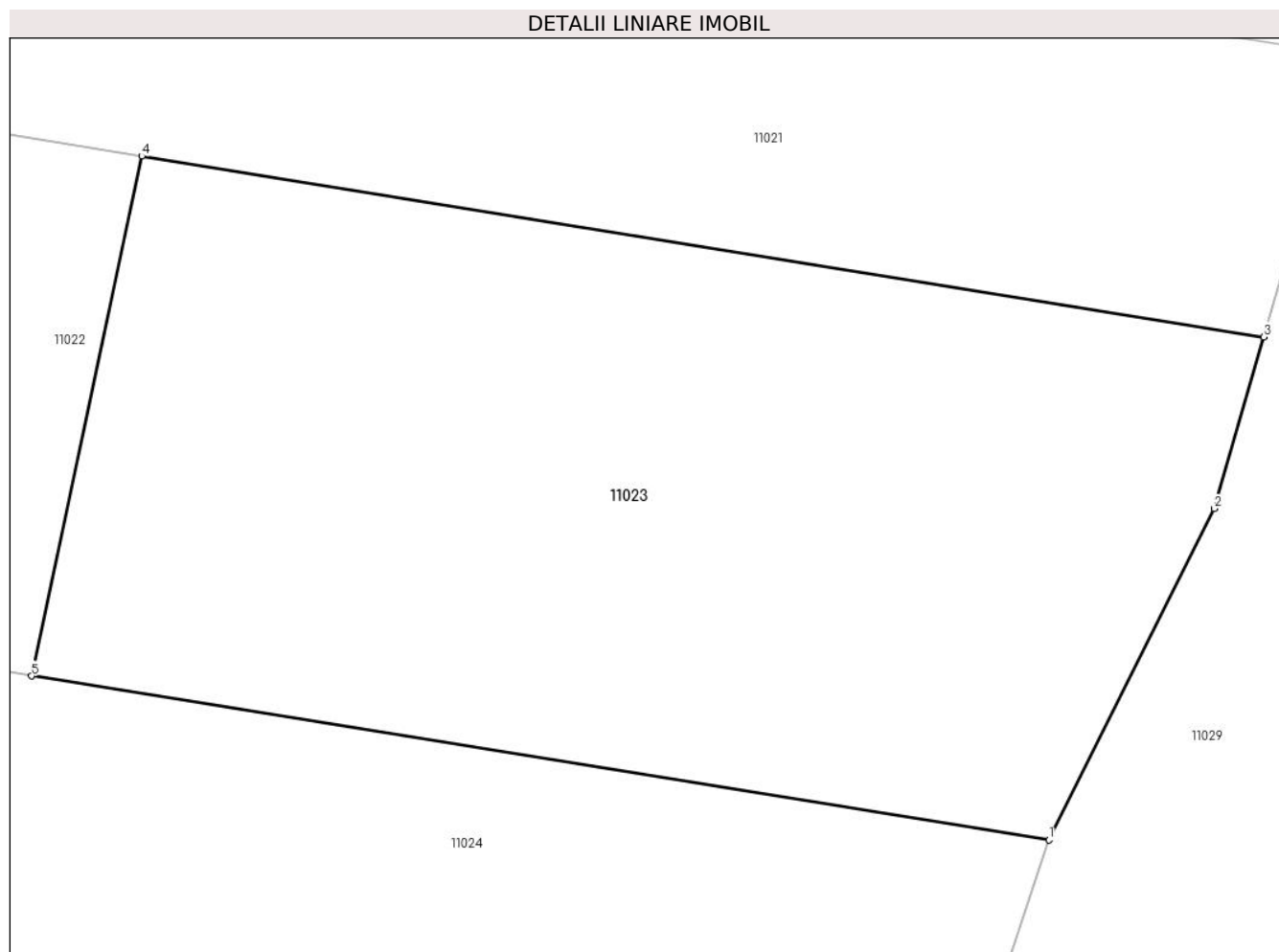
Inscrieri privind dezmembramintele dreptului de proprietate, drepturi reale de garanție și sarcini	Referințe
NU SUNT	

## Anexa Nr. 1 La Partea I

## Teren

Nr cadastral	Suprafața (mp)*	Observații / Referințe
	1.000	

\* Suprafața este determinată în planul de proiecție Stereo 70.



## Date referitoare la teren

Crt	Categorie folosință	Intra vilan	Suprafața (mp)	Tarla	Parcelă	Nr. topo	Observații / Referințe
1	arabil	NU	1.000	14	868	-	ARABIL IN BARA

## Lungime Segmente

1) Valorile lungimilor segmentelor sunt obținute din proiecție în plan.

Punct început	X / Y	Punct sfârșit	X / Y	Lungime segment (** (m)
1	228.654,594 372.135,989	2	228.661,452 372.149,726	15.354
2	228.661,452 372.149,726	3	228.663,514 372.156,846	7.413
3	228.663,514 372.156,846	4	228.616,949 372.164,346	47.165
4	228.616,949 372.164,346	5	228.612,376 372.142,789	22.037
5	228.612,376 372.142,789	1	228.654,594 372.135,989	42.762

**\*\* Lungimile segmentelor sunt determinate în planul de proiecție Stereo 70 și sunt rotunjite la 1 milimetru.**

**\*\*\* Distanța dintre puncte este formată din segmente cumulate ce sunt mai mici decât valoarea 1 milimetru.**



**DATE DESPRE IMOBILUL NR. 11024**

Oficiul de Cadastru și Publicitate Imobiliară CARAS-SEVERIN  
Biroul de Cadastru și Publicitate Imobiliară Resita

**A. Partea I. Descrierea imobilului**

TEREN Extravilan

Adresa: Jud. Caraș-Severin

Nr. Crt	Nr cadastral Nr. topografic	Suprafața* (mp)	Observații / Referințe
A1		1.500	Sector cadastral:30 Teren neimprejmuit;

**B. Partea II. Proprietari și acte**

Inscrieri privitoare la dreptul de proprietate și alte drepturi reale		Referințe
/		
Act Administrativ nr. 32942, din 28/01/1999 emis de CJPSDPAT CARAS SEVERIN;		
B1	Intabulare, drept de PROPRIETATE, dobandit prin Reconstituire, cota actuala 1/1 1) GALCAN MITA 2) CIMPOACA IESENA	A1

**C. Partea III. SARCINI .**

Inscrieri privind dezmembramintele dreptului de proprietate, drepturi reale de garanție și sarcini	Referințe
NU SUNT	

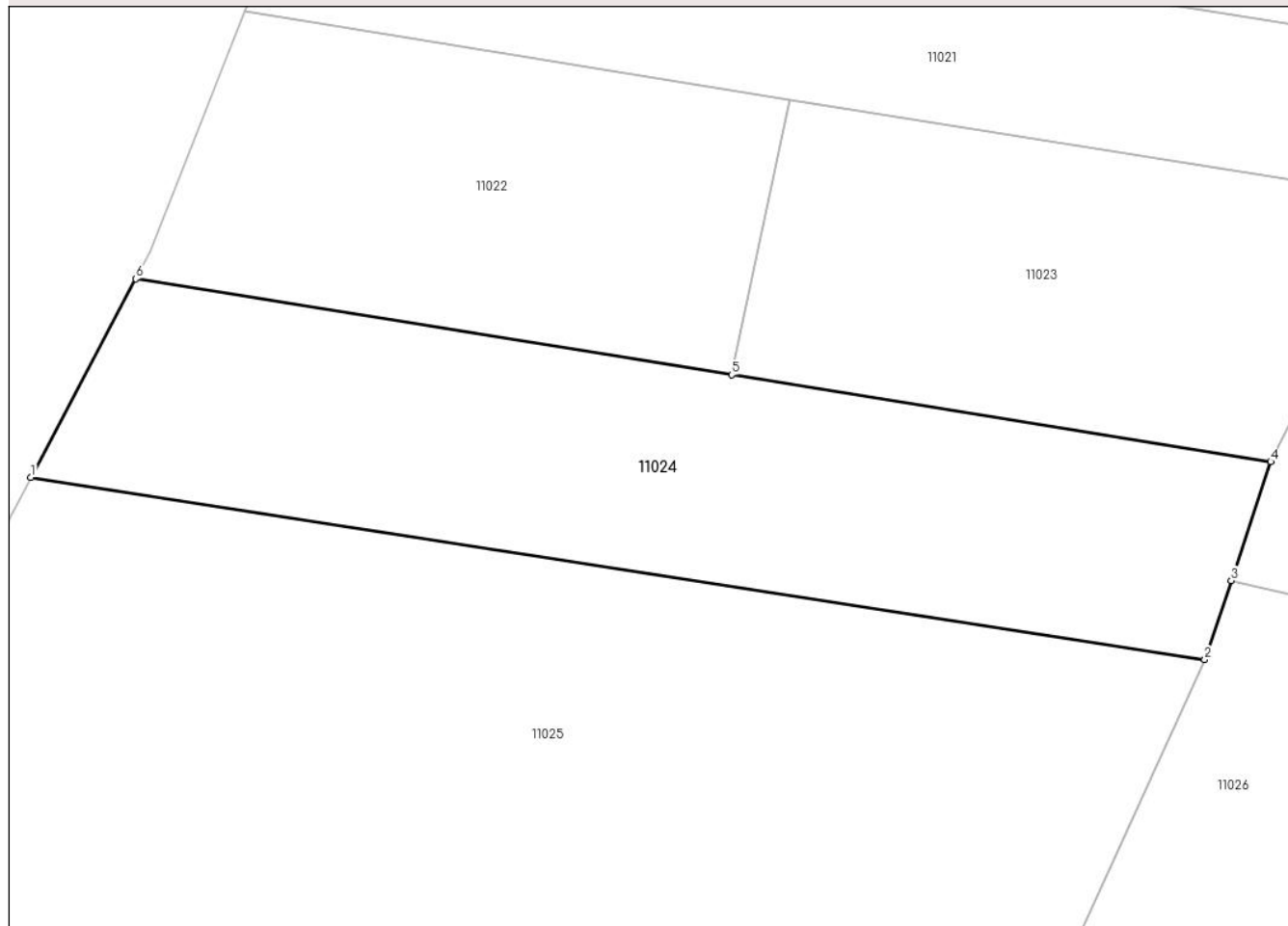
## Anexa Nr. 1 La Partea I

## Teren

Nr cadastral	Suprafața (mp)*	Observații / Referințe
	1.500	

\* Suprafața este determinată în planul de proiecție Stereo 70.

## DETALII LINIARE IMOBIL



## Date referitoare la teren

Crt	Categorie folosință	Intravilan	Suprafața (mp)	Tarla	Parcelă	Nr. topo	Observații / Referințe
1	arabil	NU	481	17	869/1	-	ARABIL IN BARA
2	arabil	NU	1.019	14	870	-	ARABIL IN BARA

## Lungime Segmente

1) Valorile lungimilor segmentelor sunt obținute din proiecție în plan.

Punct început	X / Y	Punct sfârșit	X / Y	Lungime segment (** (m)
1	228.557,454 372.134,762	2	228.649,426 372.120,483	93.074
2	228.649,426 372.120,483	3	228.651,493 372.126,686	6.538
3	228.651,493 372.126,686	4	228.654,594 372.135,989	9.806
4	228.654,594 372.135,989	5	228.612,376 372.142,789	42.762



Punct început	X / Y	Punct sfârșit	X / Y	Lungime segment (** (m)
5	228.612,376 372.142,789	6	228.565,679 372.150,31	47.299
6	228.565,679 372.150,31	1	228.557,454 372.134,762	17.59

\*\* Lungimile segmentelor sunt determinate în planul de proiecție Stereo 70 și sunt rotunjite la 1 milimetru.

\*\*\* Distanța dintre puncte este formată din segmente cumulate ce sunt mai mici decât valoarea 1 milimetru.



**DATE DESPRE IMOBILUL NR. 11025**

Oficiul de Cadastru și Publicitate Imobiliară CARAS-SEVERIN  
Biroul de Cadastru și Publicitate Imobiliară Resita

**A. Partea I. Descrierea imobilului**

TEREN Extravilan

Adresa: Jud. Caraș-Severin

Nr. Crt	Nr cadastral Nr. topografic	Suprafața* (mp)	Observații / Referințe
A1		5.000	Sector cadastral:30 Teren neimprejmuit;

**B. Partea II. Proprietari și acte**

Inscrieri privitoare la dreptul de proprietate și alte drepturi reale	Referințe
/	
Act Administrativ nr. 32789, din 26/08/1998 emis de CJPSDPAT CARAS SEVERIN;	
B1	A1
Intabulare, drept de PROPRIETATE, dobandit prin Reconstituire, cota actuala 1/1 1) VLAICI DIMITRIE	

**C. Partea III. SARCINI .**

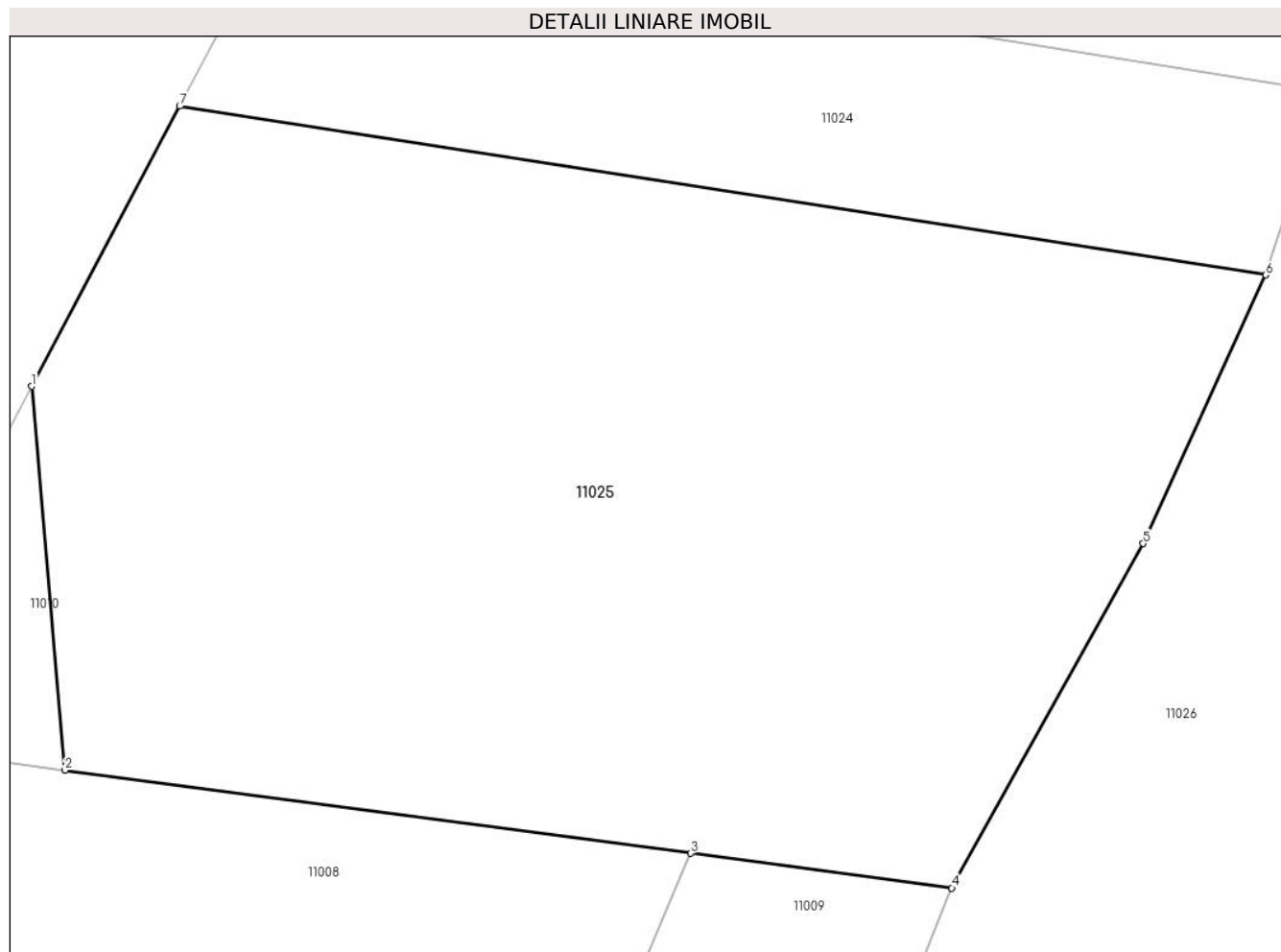
Inscrieri privind dezmembramintele dreptului de proprietate, drepturi reale de garanție și sarcini	Referințe
NU SUNT	

## Anexa Nr. 1 La Partea I

## Teren

Nr cadastral	Suprafața (mp)*	Observații / Referințe
	5.000	

\* Suprafața este determinată în planul de proiecție Stereo 70.



## Date referitoare la teren

Crt	Categorie folosință	Intravilan	Suprafața (mp)	Tarla	Parcelă	Nr. topo	Observații / Referințe
1	arabil	NU	5.000	14	871	-	

## Lungime Segmente

1) Valorile lungimilor segmentelor sunt obținute din proiecție în plan.

Punct început	X / Y	Punct sfârșit	X / Y	Lungime segment (** (m)
1	228.544,922 372.111,074	2	228.547,752 372.078,603	32.594
2	228.547,752 372.078,603	3	228.600,711 372.071,579	53.422
3	228.600,711 372.071,579	4	228.622,834 372.068,644	22.317
4	228.622,834 372.068,644	5	228.639,037 372.097,767	33.326
5	228.639,037 372.097,767	6	228.649,426 372.120,483	24.979

Punct început	X / Y	Punct sfârșit	X / Y	Lungime segment (** (m)
6	228.649,426 372.120,483	7	228.557,454 372.134,762	93.074
7	228.557,454 372.134,762	1	228.544,922 372.111,074	26.799

\*\* Lungimile segmentelor sunt determinate în planul de proiecție Stereo 70 și sunt rotunjite la 1 milimetru.

\*\*\* Distanța dintre puncte este formată din segmente cumulate ce sunt mai mici decât valoarea 1 milimetru.



**DATE DESPRE IMOBILUL NR. 11026**

Oficiul de Cadastru și Publicitate Imobiliară CARAS-SEVERIN  
Biroul de Cadastru și Publicitate Imobiliară Resita

**A. Partea I. Descrierea imobilului**

TEREN Extravilan

Adresa: Jud. Caraş-Severin

Nr. Crt	Nr cadastral Nr. topografic	Suprafaţa* (mp)	Observații / Referințe
A1		5.400	Sector cadastral:30 Teren neimprijmit;

**B. Partea II. Proprietari și acte**

Inscrieri privitoare la dreptul de proprietate și alte drepturi reale		Referințe
/		
Act Administrativ nr. 32795, din 15/12/1993 emis de CJPSDPAT CARAS SEVERIN;		
B1	Intabulare, drept de PROPRIETATE, dobandit prin Adjudecare, cota actuala 1/1 1) <b>IZDIMIROVICI DESANCA</b> 2) <b>MILENCOVICI AURELIA DEFUNCT:Da</b>	A1
Act Normativ nr. 7, din 13/03/1996 emis de PARLAMENT (Adeverinta nr. 2252/24.04.2025 emisa de comuna Pojejena);		
B2	Se noteaza posesia factica pe suprafata de 5400mp in favoarea numitei 1) <b>HARABAGIU ELINCA</b>	A1

**C. Partea III. SARCINI .**

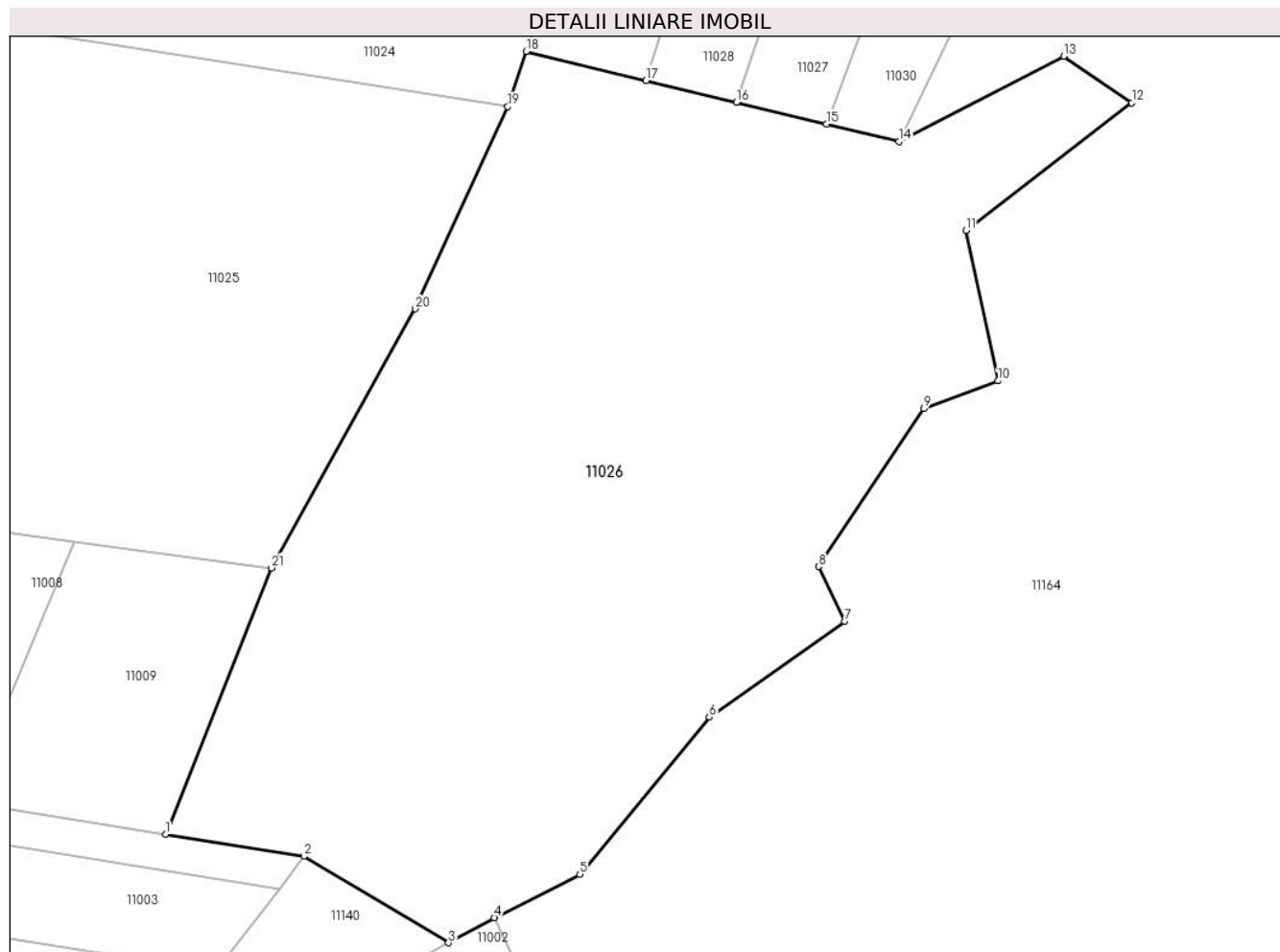
Inscrieri privind dezmembramintele dreptului de proprietate, drepturi reale de garanție și sarcini	Referințe
NU SUNT	

## Anexa Nr. 1 La Partea I

## Teren

Nr cadastral	Suprafața (mp)*	Observații / Referințe
	5.400	

\* Suprafața este determinată în planul de proiecție Stereo 70.



## Date referitoare la teren

Crt	Categorie folosință	Intravilan	Suprafața (mp)	Tarla	Parcelă	Nr. topo	Observații / Referințe
1	pasune	NU	4.100	14	873	-	PASUNE IN GOLERT
2	pasune	NU	1.300	14	874	-	PASUNE IN GOLERT

## Lungime Segmente

1) Valorile lungimilor segmentelor sunt obținute din proiecție în plan.

Punct început	X / Y	Punct sfârșit	X / Y	Lungime segment (** (m))
1	228.610,933 372.038,744	2	228.626,488 372.036,242	15.756
3	228.642,771 372.026,536	4	228.647,924 372.029,361	5.876
5	228.657,543 372.034,218	6	228.672,096 372.051,887	22.891
7	228.687,362 372.062,647	8	228.684,418 372.068,795	6.817

Punct început	X / Y	Punct sfârșit	X / Y	Lungime segment (** (m))
2	228.626,488 372.036,242	3	228.642,771 372.026,536	18.957
4	228.647,924 372.029,361	5	228.657,543 372.034,218	10.776
6	228.672,096 372.051,887	7	228.687,362 372.062,647	18.677
8	228.684,418 372.068,795	9	228.696,226 372.086,537	21.312



Punct început	X / Y	Punct sfârșit	X / Y	Lungime segment (** (m)
9	228.696,226 372.086,537	10	228.704,575 372.089,681	8.921
11	228.700,955 372.106,546	12	228.719,628 372.120,919	23.564
13	228.711,968 372.126,162	14	228.693,451 372.116,555	20.861
15	228.685,278 372.118,528	16	228.675,155 372.120,973	10.414
17	228.664,989 372.123,428	18	228.651,493 372.126,686	13.883
19	228.649,426 372.120,483	20	228.639,037 372.097,767	24.979
21	228.622,834 372.068,644	1	228.610,933 372.038,744	32.182

Punct început	X / Y	Punct sfârșit	X / Y	Lungime segment (** (m)
10	228.704,575 372.089,681	11	228.700,955 372.106,546	17.249
12	228.719,628 372.120,919	13	228.711,968 372.126,162	9.282
14	228.693,451 372.116,555	15	228.685,278 372.118,528	8.407
16	228.675,155 372.120,973	17	228.664,989 372.123,428	10.459
18	228.651,493 372.126,686	19	228.649,426 372.120,483	6.538
20	228.639,037 372.097,767	21	228.622,834 372.068,644	33.326

\*\* Lungimile segmentelor sunt determinate în planul de proiecție Stereo 70 și sunt rotunjite la 1 milimetru.

\*\*\* Distanța dintre puncte este formată din segmente cumulate ce sunt mai mici decât valoarea 1 milimetru.



**DATE DESPRE IMOBILUL NR. 11027**

Oficiul de Cadastru și Publicitate Imobiliară CARAS-SEVERIN  
Biroul de Cadastru și Publicitate Imobiliară Resita

**A. Partea I. Descrierea imobilului**

TEREN Extravilan

Adresa: Jud. Caraş-Severin

Nr. Crt	Nr cadastral Nr. topografic	Suprafaţa* (mp)	Observații / Referințe
A1		1.100	Sector cadastral:30 Teren neimprijmit;

**B. Partea II. Proprietari și acte**

Inscrieri privitoare la dreptul de proprietate și alte drepturi reale		Referințe
/		
Act Administrativ nr. 32909, din 31/08/1995 emis de CJPSDPAT CARAS SEVERIN;		
B1	Intabulare, drept de PROPRIETATE, dobandit prin Reconstituire, cota actuala 1/1 1) BUDIMIR STANA 2) BUDIMIR JIVA	A1
Act Normativ nr. 7, din 13/03/1996 emis de PARLAMENT (Adeverinta nr. 1081/18.02.2025 emisa de comuna Pojejena);		
B2	Se noteaza posesia factica pe suprafata de 1100mp in favoarea numitului 1) BUDIMIR IVA	A1

**C. Partea III. SARCINI .**

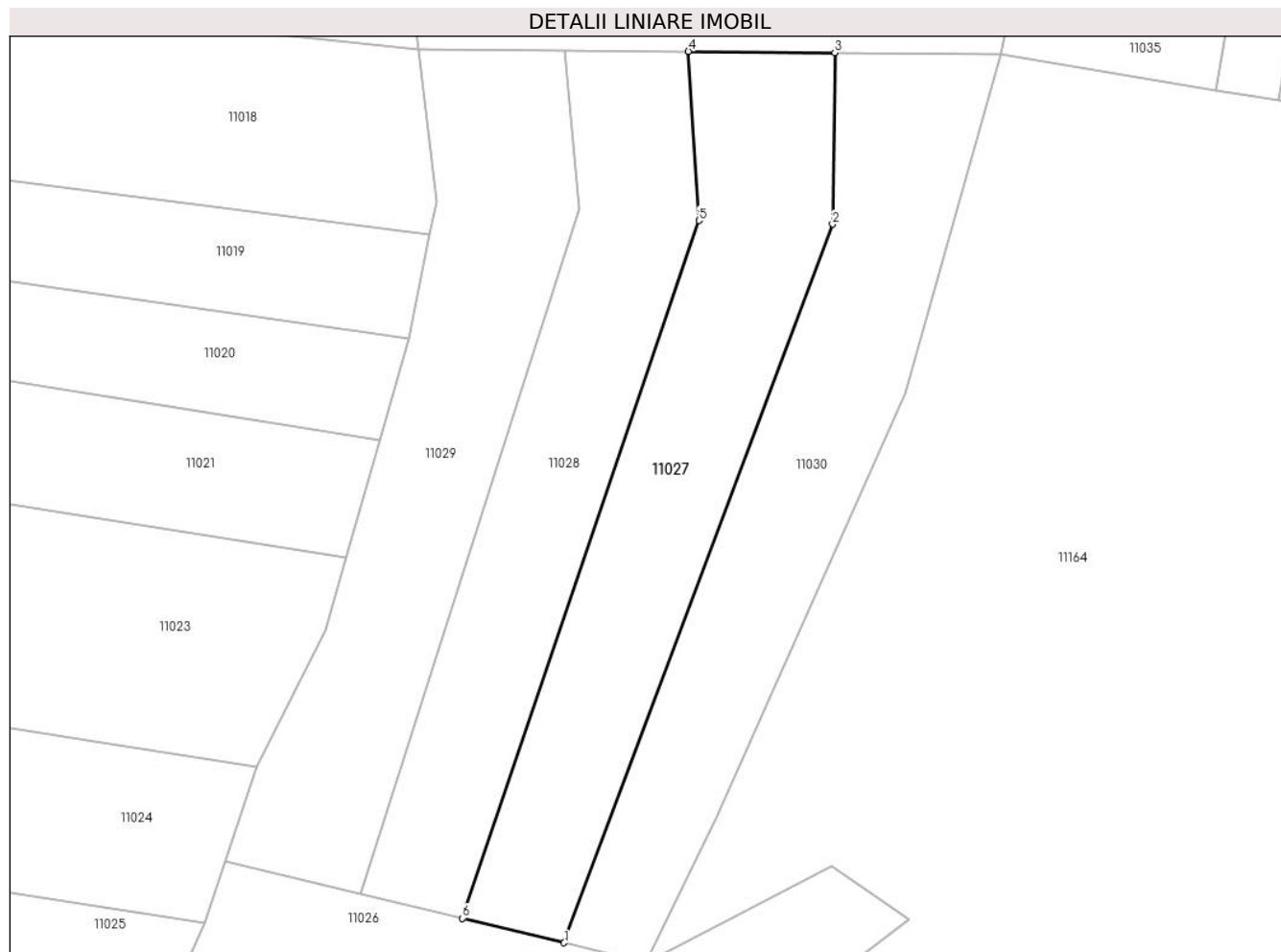
Inscrieri privind dezmembramintele dreptului de proprietate, drepturi reale de garanție și sarcini	Referințe
NU SUNT	

## Anexa Nr. 1 La Partea I

## Teren

Nr cadastral	Suprafața (mp)*	Observații / Referințe
	1.100	

\* Suprafața este determinată în planul de proiecție Stereo 70.



## Date referitoare la teren

Crt	Categorie folosință	Intravilan	Suprafața (mp)	Tarla	Parcelă	Nr. topo	Observații / Referințe
1	livada	NU	1.100	17	875/3, 876/3	-	LIVADA IN VOCEA

## Lungime Segmente

1) Valorile lungimilor segmentelor sunt obținute din proiecție în plan.

Punct început	X / Y	Punct sfârșit	X / Y	Lungime segment (** (m)
1	228.685,278 372.118,528	2	228.712,056 372.190,128	76.443
2	228.712,056 372.190,128	3	228.712,276 372.207,228	17.102
3	228.712,276 372.207,228	4	228.697,677 372.207,334	14.599
4	228.697,677 372.207,334	5	228.698,718 372.190,491	16.875
5	228.698,718 372.190,491	6	228.675,155 372.120,973	73.403

Punct început	X / Y	Punct sfârșit	X / Y	Lungime segment (** (m)
6	228.675,155 372.120,973	1	228.685,278 372.118,528	10.414

\*\* Lungimile segmentelor sunt determinate în planul de proiecție Stereo 70 și sunt rotunjite la 1 milimetru.

\*\*\* Distanța dintre puncte este formată din segmente cumulate ce sunt mai mici decât valoarea 1 milimetru.



**DATE DESPRE IMOBILUL NR. 11028**

Oficiul de Cadastru și Publicitate Imobiliară CARAS-SEVERIN  
Biroul de Cadastru și Publicitate Imobiliară Resita

**A. Partea I. Descrierea imobilului**

TEREN Extravilan

Adresa: Jud. Caraș-Severin

Nr. Crt	Nr cadastral Nr. topografic	Suprafața* (mp)	Observații / Referințe
A1		1.000	Sector cadastral:30 Teren neimprejmuit;

**B. Partea II. Proprietari și acte**

Inscrieri privitoare la dreptul de proprietate și alte drepturi reale		Referințe
/		
Act Administrativ nr. 32794, din 15/12/1993 emis de CJPSDPAT CARAS SEVERIN;		
B1	Intabulare, drept de PROPRIETATE, dobandit prin Reconstituire, cota actuala 1/1 1) <b>BALCAN ZORCA</b> 2) <b>MIHAILOVICI VIDOSAVA DEFUNCT:Da</b>	A1

**C. Partea III. SARCINI .**

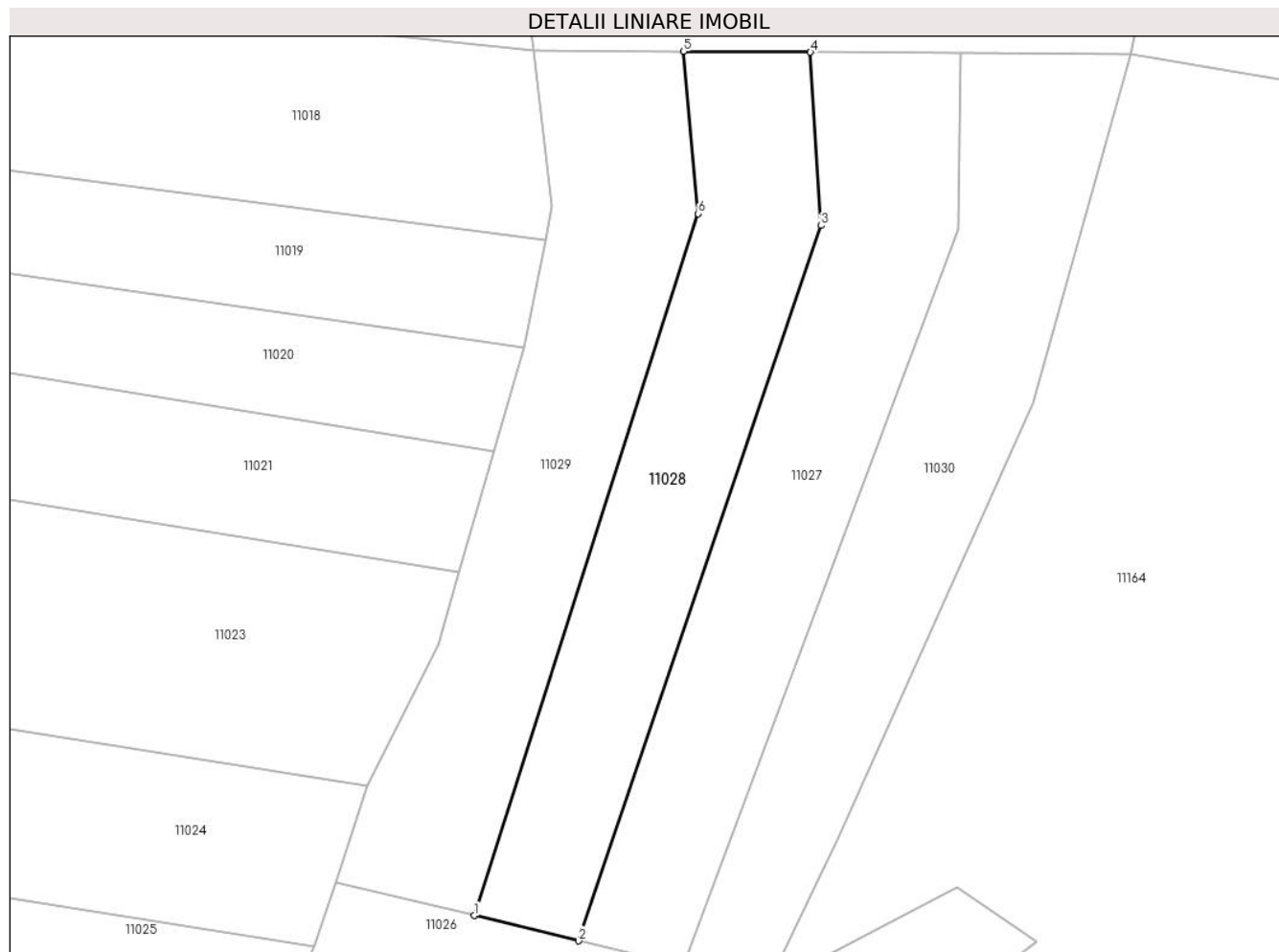
Inscrieri privind dezmembramintele dreptului de proprietate, drepturi reale de garanție și sarcini	Referințe
NU SUNT	

## Anexa Nr. 1 La Partea I

## Teren

Nr cadastral	Suprafața (mp)*	Observații / Referințe
	1.000	

\* Suprafața este determinată în planul de proiecție Stereo 70.



## Date referitoare la teren

Crt	Categorie folosință	Intravilan	Suprafața (mp)	Tarla	Parcelă	Nr. topo	Observații / Referințe
1	vie	NU	1.000	14	876	-	

## Lungime Segmente

1) Valorile lungimilor segmentelor sunt obținute din proiecție în plan.

Punct început	X / Y	Punct sfârșit	X / Y	Lungime segment (** (m)
1	228.664,989 372.123,428	2	228.675,155 372.120,973	10.459
2	228.675,155 372.120,973	3	228.698,718 372.190,491	73.403
3	228.698,718 372.190,491	4	228.697,677 372.207,334	16.875
4	228.697,677 372.207,334	5	228.685,357 372.207,423	12.32
5	228.685,357 372.207,423	6	228.686,759 372.191,65	15.835



Punct început	X / Y	Punct sfârșit	X / Y	Lungime segment (** (m)
6	228.686,759 372.191,65	1	228.664,989 372.123,428	71.612

\*\* Lungimile segmentelor sunt determinate în planul de proiecție Stereo 70 și sunt rotunjite la 1 milimetru.

\*\*\* Distanța dintre puncte este formată din segmente cumulate ce sunt mai mici decât valoarea 1 milimetru.



**DATE DESPRE IMOBILUL NR. 11029**

Oficiul de Cadastru și Publicitate Imobiliară CARAS-SEVERIN  
Biroul de Cadastru și Publicitate Imobiliară Resita

**A. Partea I. Descrierea imobilului**

TEREN Extravilan

Adresa: Jud. Caraș-Severin

Nr. Crt	Nr cadastral Nr. topografic	Suprafața* (mp)	Observații / Referințe
A1		1.100	Sector cadastral:30 Teren neimprijmit;

**B. Partea II. Proprietari și acte**

Inscrieri privitoare la dreptul de proprietate și alte drepturi reale		Referințe
/		
Act Administrativ nr. 32834, din 04/07/1994 emis de CJPSDPAT CARAS SEVERIN;		
B1	Intabulare, drept de PROPRIETATE, dobandit prin Reconstituire, cota actuala 1/1 1) <b>BUDIMIR VLADIMIR</b>	A1
Act Normativ nr. 7, din 13/03/1996 emis de PARLAMENT (Adeverinta nr. 964/13.02.2025 emisa de comuna Pojejena);		
B2	Se noteaza posesia factica pe suprafata de 1100mp in favoarea numitului 1) <b>BUDIMIR SAVA</b>	A1

**C. Partea III. SARCINI .**

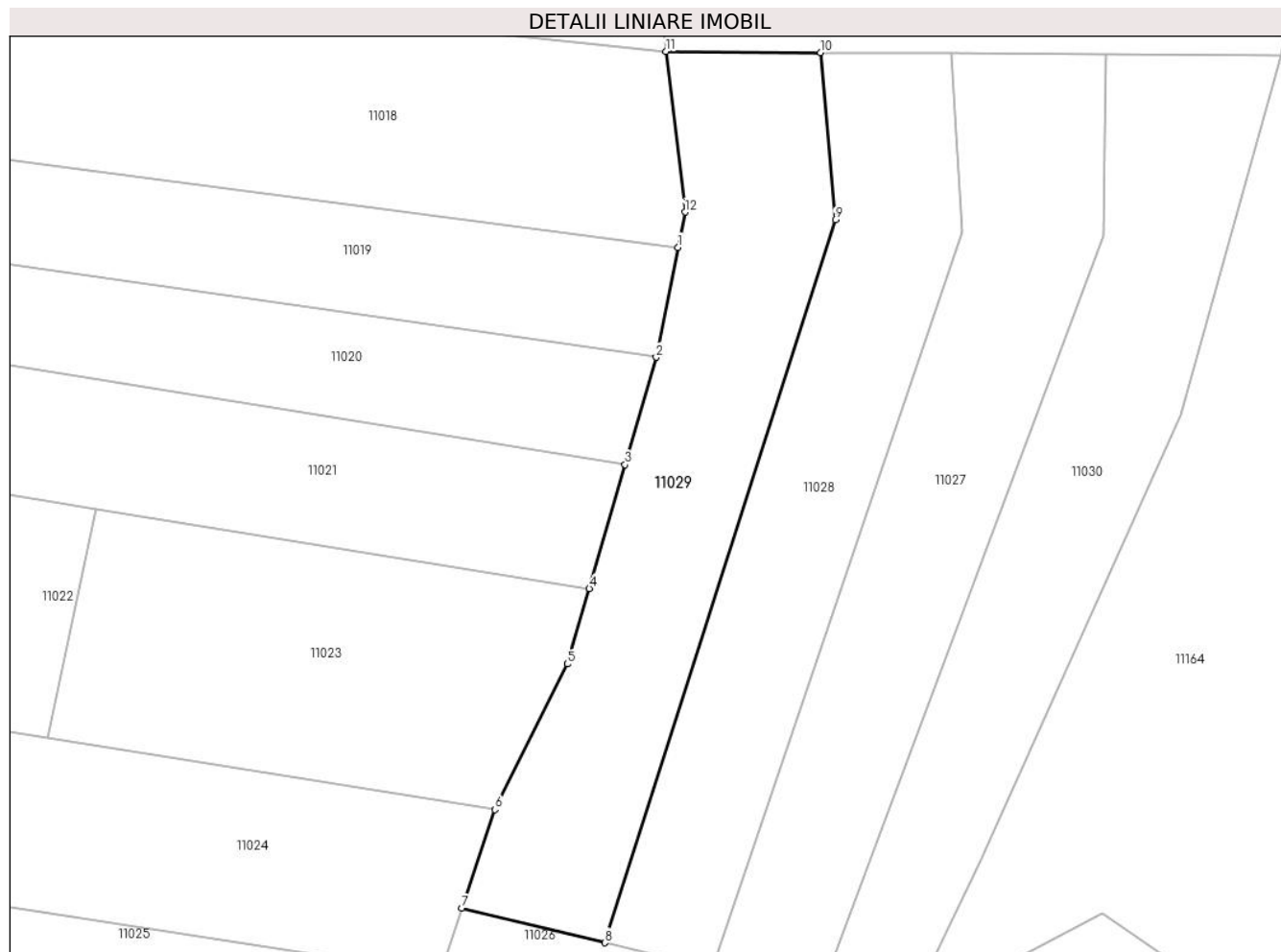
Inscrieri privind dezmembramintele dreptului de proprietate, drepturi reale de garanție și sarcini	Referințe
NU SUNT	

## Anexa Nr. 1 La Partea I

## Teren

Nr cadastral	Suprafața (mp)*	Observații / Referințe
	1.100	

\* Suprafața este determinată în planul de proiecție Stereo 70.



## Date referitoare la teren

Crt	Categorie folosință	Intravilan	Suprafața (mp)	Tarla	Parcelă	Nr. topo	Observații / Referințe
1	livada	NU	1.100	17	876	-	LIVADA IN VOCEA

## Lungime Segmente

1) Valorile lungimilor segmentelor sunt obținute din proiecție în plan.

Punct început	X / Y	Punct sfârșit	X / Y	Lungime segment (** (m)
1	228.671,899 372.189,04	2	228.669,834 372.178,677	10.566
2	228.669,834 372.178,677	3	228.666,9 372.168,543	10.55
3	228.666,9 372.168,543	4	228.663,514 372.156,846	12.177
4	228.663,514 372.156,846	5	228.661,452 372.149,726	7.413
5	228.661,452 372.149,726	6	228.654,594 372.135,989	15.354

Punct început	X / Y	Punct sfârșit	X / Y	Lungime segment (** (m)
6	228.654,594 372.135,989	7	228.651,493 372.126,686	9.806
7	228.651,493 372.126,686	8	228.664,989 372.123,428	13.883
8	228.664,989 372.123,428	9	228.686,759 372.191,65	71.612
9	228.686,759 372.191,65	10	228.685,357 372.207,423	15.835
10	228.685,357 372.207,423	11	228.670,752 372.207,528	14.605
11	228.670,752 372.207,528	12	228.672,563 372.192,372	15.264
12	228.672,563 372.192,372	1	228.671,899 372.189,04	3.398

\*\* Lungimile segmentelor sunt determinate în planul de proiecție Stereo 70 și sunt rotunjite la 1 milimetru.

\*\*\* Distanța dintre puncte este formată din segmente cumulate ce sunt mai mici decât valoarea 1 milimetru.



**DATE DESPRE IMOBILUL NR. 11030**

Oficiul de Cadastru și Publicitate Imobiliară CARAS-SEVERIN  
Biroul de Cadastru și Publicitate Imobiliară Resita

**A. Partea I. Descrierea imobilului**

TEREN Extravilan

Adresa: Jud. Caraș-Severin

Nr. Crt	Nr cadastral Nr. topografic	Suprafața* (mp)	Observații / Referințe
A1		1.100	Sector cadastral:30 Teren neimprijmit;

**B. Partea II. Proprietari și acte**

Inscrieri privitoare la dreptul de proprietate și alte drepturi reale		Referințe
/		
Act Administrativ nr. 32826, din 30/06/1994 emis de CJPSDPAT CARAS SEVERIN;		
B1	Intabulare, drept de PROPRIETATE, dobandit prin Reconstituire, cota actuala 1/1 1) <b>BUDIMIR VELIZAR</b> 2) <b>BUDIMIR ION</b>	A1
Act Normativ nr. 7, din 13/03/1996 emis de PARLAMENT (Adeverinta nr. 929/12.02.2025 emisa de comuna Pojejena);		
B2	Se noteaza posesia factica pe suprafata de 1100mp in favoarea numitilor 1) <b>TEODORU AURELIAN VALENTIN</b> 2) <b>TEODORU DORINA</b>	A1

**C. Partea III. SARCINI .**

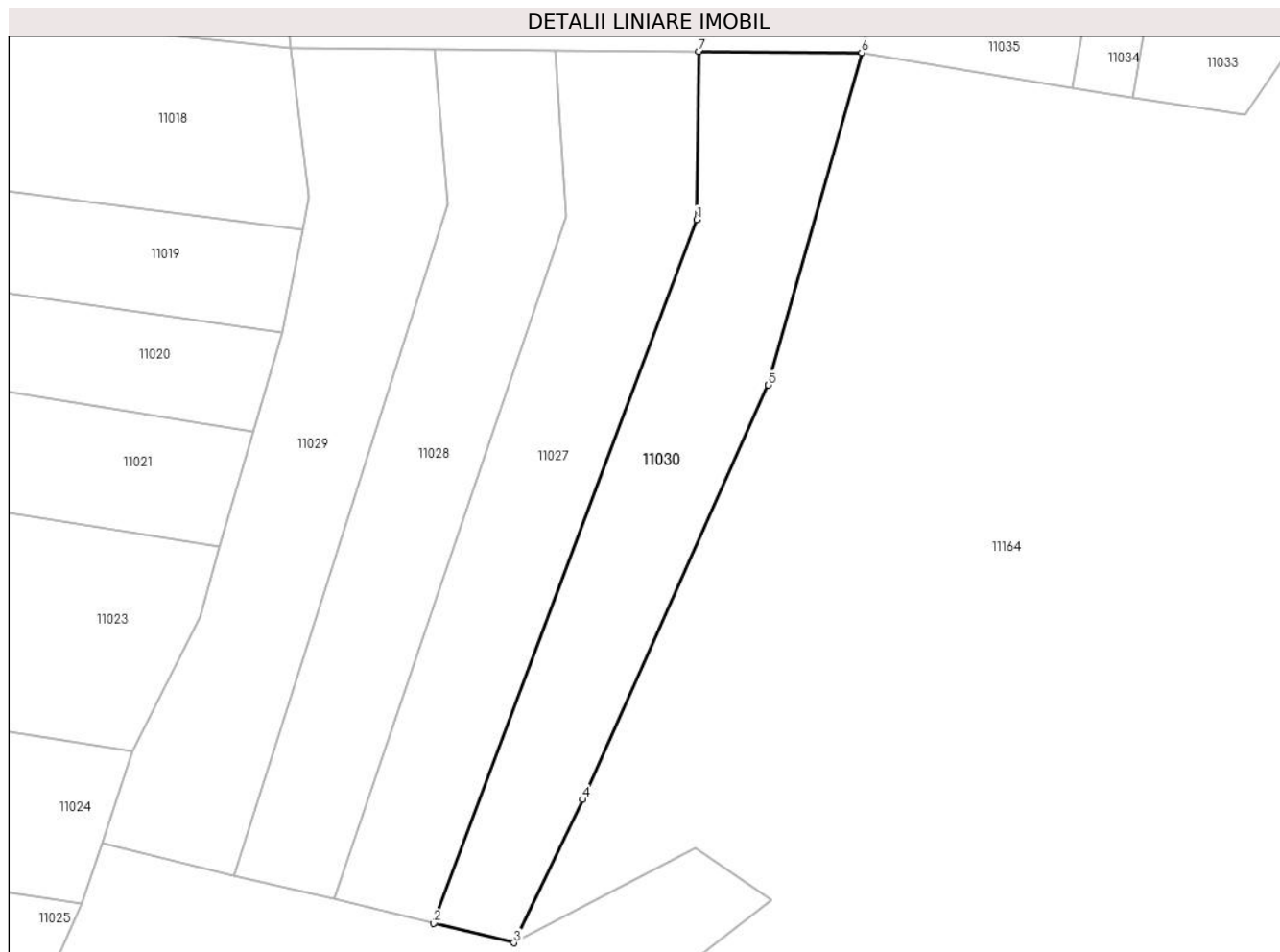
Inscrieri privind dezmembramintele dreptului de proprietate, drepturi reale de garanție și sarcini	Referințe
NU SUNT	

## Anexa Nr. 1 La Partea I

## Teren

Nr cadastral	Suprafața (mp)*	Observații / Referințe
	1.100	

\* Suprafața este determinată în planul de proiecție Stereo 70.



## Date referitoare la teren

Crt	Categorie folosință	Intravilan	Suprafața (mp)	Tarla	Parcelă	Nr. topo	Observații / Referințe
1	pasune	NU	1.100	17	876	-	PASUNE IN VOCEA

## Lungime Segmente

1) Valorile lungimilor segmentelor sunt obținute din proiecție în plan.

Punct început	X / Y	Punct sfârșit	X / Y	Lungime segment (** (m)
1	228.712,056 372.190,128	2	228.685,278 372.118,528	76.443
2	228.685,278 372.118,528	3	228.693,451 372.116,555	8.407
3	228.693,451 372.116,555	4	228.700,479 372.131,138	16.188
4	228.700,479 372.131,138	5	228.719,356 372.173,281	46.177
5	228.719,356 372.173,281	6	228.728,865 372.207,108	35.138



Punct început	X / Y	Punct sfârșit	X / Y	Lungime segment (** (m)
6	228.728,865 372.207,108	7	228.712,276 372.207,228	16.59
7	228.712,276 372.207,228	1	228.712,056 372.190,128	17.102

\*\* Lungimile segmentelor sunt determinate în planul de proiecție Stereo 70 și sunt rotunjite la 1 milimetru.

\*\*\* Distanța dintre puncte este formată din segmente cumulate ce sunt mai mici decât valoarea 1 milimetru.



**DATE DESPRE IMOBILUL NR. 11031**

Oficiul de Cadastru și Publicitate Imobiliară CARAS-SEVERIN  
Biroul de Cadastru și Publicitate Imobiliară Resita

**A. Partea I. Descrierea imobilului**

TEREN Extravilan

Adresa: Jud. Caraș-Severin

Nr. Crt	Nr cadastral Nr. topografic	Suprafața* (mp)	Observații / Referințe
A1		3.600	Sector cadastral:30 Teren neimprejmuit;

**B. Partea II. Proprietari și acte**

Inscrieri privitoare la dreptul de proprietate și alte drepturi reale	Referințe
/	
Act Administrativ nr. 32843, din 06/06/1994 emis de CJPSDPAT CARAS SEVERIN;	
B1	A1
Intabulare, drept de PROPRIETATE, dobandit prin Reconstituire, cota actuala 1/1 1) GALCAN SAVA	

**C. Partea III. SARCINI .**

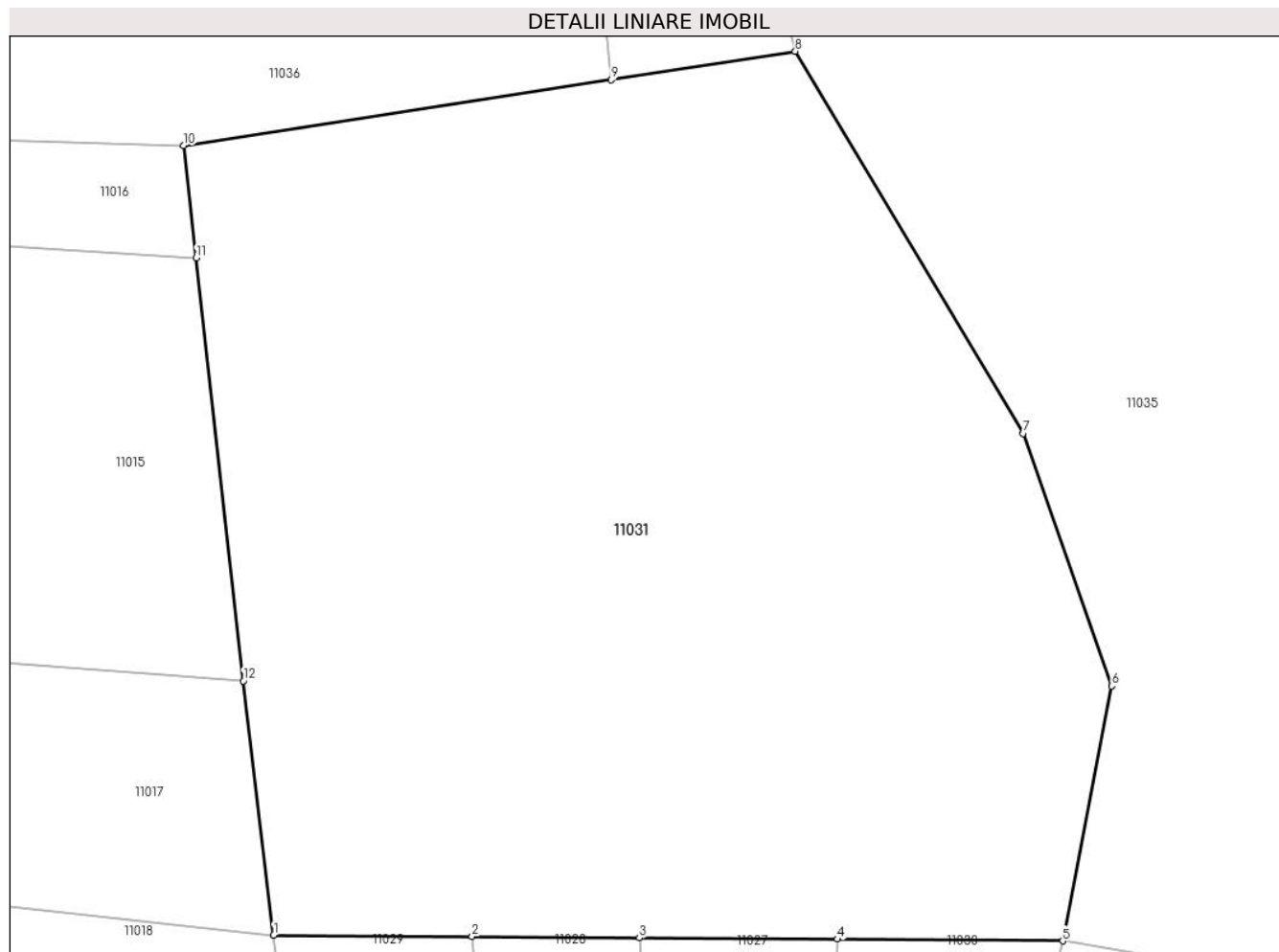
Inscrieri privind dezmembramintele dreptului de proprietate, drepturi reale de garanție și sarcini	Referințe
NU SUNT	

## Anexa Nr. 1 La Partea I

## Teren

Nr cadastral	Suprafața (mp)*	Observații / Referințe
	3.600	

\* Suprafața este determinată în planul de proiecție Stereo 70.



## Date referitoare la teren

Crt	Categorie folosință	Intra vilan	Suprafața (mp)	Tarla	Parcelă	Nr. topo	Observații / Referințe
1	vie	NU	1.000	14	879	-	VIE IN STRANA
2	pasune	NU	1.800	14	881	-	PASUNE IN STRANA
3	pasune	NU	400	14	882	-	PASUNE IN STRANA
4	pasune	NU	400	14	883	-	PASUNE IN STRANA

## Lungime Segmente

1) Valorile lungimilor segmentelor sunt obținute din proiecție în plan.

Punct început	X / Y	Punct sfârșit	X / Y	Lungime segment (** (m)
1	228.670,752 372.207,528	2	228.685,357 372.207,423	14.605
2	228.685,357 372.207,423	3	228.697,677 372.207,334	12.32
3	228.697,677 372.207,334	4	228.712,276 372.207,228	14.599

Punct început	X / Y	Punct sfârșit	X / Y	Lungime segment (** (m)
4	228.712,276 372.207,228	5	228.728,865 372.207,108	16.59
5	228.728,865 372.207,108	6	228.732,48 372.225,867	19.104
6	228.732,48 372.225,867	7	228.725,96 372.244,453	19.697
7	228.725,96 372.244,453	8	228.709,169 372.272,572	32.751
8	228.709,169 372.272,572	9	228.695,617 372.270,484	13.712
9	228.695,617 372.270,484	10	228.664,116 372.265,629	31.873
10	228.664,116 372.265,629	11	228.665,039 372.257,366	8.315
11	228.665,039 372.257,366	12	228.668,517 372.226,244	31.316
12	228.668,517 372.226,244	1	228.670,752 372.207,528	18.848

\*\* Lungimile segmentelor sunt determinate în planul de proiecție Stereo 70 și sunt rotunjite la 1 milimetru.

\*\*\* Distanța dintre puncte este formată din segmente cumulate ce sunt mai mici decât valoarea 1 milimetru.



**DATE DESPRE IMOBILUL NR. 11032**

Oficiul de Cadastru și Publicitate Imobiliară CARAS-SEVERIN  
Biroul de Cadastru și Publicitate Imobiliară Resita

**A. Partea I. Descrierea imobilului**

TEREN Extravilan

Adresa: Jud. Caraș-Severin

Nr. Crt	Nr cadastral Nr. topografic	Suprafața* (mp)	Observații / Referințe
A1		4.600	Sector cadastral:30 Teren neimprejmuit;

**B. Partea II. Proprietari și acte**

Inscrieri privitoare la dreptul de proprietate și alte drepturi reale	Referințe
/	
Act Administrativ nr. 32790, din 27/08/1993 emis de CJPSDPAT CARAS SEVERIN;	
B1	A1
Intabulare, drept de PROPRIETATE, dobandit prin Reconstituire, cota actuala 1/1 1) GOICOVICI MIHAI	

**C. Partea III. SARCINI .**

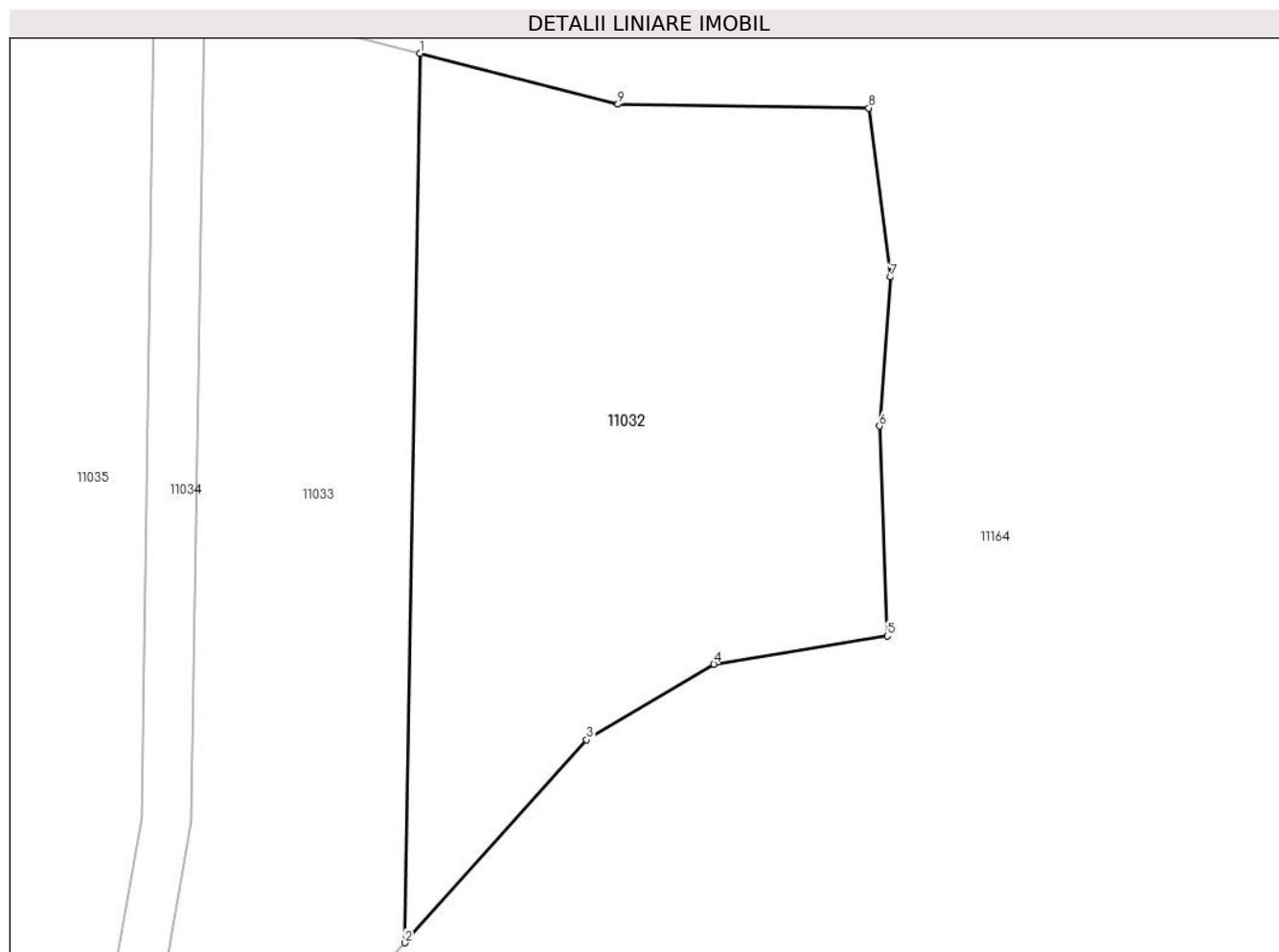
Inscrieri privind dezmembramintele dreptului de proprietate, drepturi reale de garanție și sarcini	Referințe
NU SUNT	

## Anexa Nr. 1 La Partea I

## Teren

Nr cadastral	Suprafața (mp)*	Observații / Referințe
	4.600	

\* Suprafața este determinată în planul de proiecție Stereo 70.



## Date referitoare la teren

Crt	Categorie folosință	Intravilan	Suprafața (mp)	Tarla	Parcelă	Nr. topo	Observații / Referințe
1	arabil	NU	1.300	14	884	-	ARABIL IN STRANA
2	arabil	NU	500	14	885	-	ARABIL IN STRANA
3	arabil	NU	2.800	14	886	-	ARABIL IN STRANA

## Lungime Segmente

1) Valorile lungimilor segmentelor sunt obținute din proiecție în plan.

Punct început	X / Y	Punct sfârșit	X / Y	Lungime segment (** (m)
1	228.792,691 372.343,536	2	228.790,825 372.233,544	110.008
2	228.790,825 372.233,544	3	228.813,291 372.258,646	33.687
3	228.813,291 372.258,646	4	228.829,034 372.267,993	18.309
4	228.829,034 372.267,993	5	228.850,488 372.271,469	21.734



Punct început	X / Y	Punct sfârșit	X / Y	Lungime segment (** (m)
5	228.850,488 372.271,469	6	228.849,545 372.297,433	25.981
6	228.849,545 372.297,433	7	228.850,889 372.315,876	18.492
7	228.850,889 372.315,876	8	228.848,208 372.336,757	21.052
8	228.848,208 372.336,757	9	228.817,176 372.337,227	31.036
9	228.817,176 372.337,227	1	228.792,691 372.343,536	25.284

\*\* Lungimile segmentelor sunt determinate în planul de proiecție Stereo 70 și sunt rotunjite la 1 milimetru.

\*\*\* Distanța dintre puncte este formată din segmente cumulate ce sunt mai mici decât valoarea 1 milimetru.



**DATE DESPRE IMOBILUL NR. 11033**

Oficiul de Cadastru și Publicitate Imobiliară CARAS-SEVERIN  
Biroul de Cadastru și Publicitate Imobiliară Resita

**A. Partea I. Descrierea imobilului**

TEREN Extravilan

Adresa: Jud. Caraș-Severin

Nr. Crt	Nr cadastral Nr. topografic	Suprafața* (mp)	Observații / Referințe
A1		3.700	Sector cadastral:30 Teren neimprejmuit;

**B. Partea II. Proprietari și acte**

Inscrieri privitoare la dreptul de proprietate și alte drepturi reale	Referințe
/	
Act Administrativ nr. 32808, din 16/12/1993 emis de CJPSDPAT CARAS SEVERIN;	
B1	A1
Intabulare, drept de PROPRIETATE, dobandit prin Adjudecare, cota actuala 1/1 1) GOICOVICI SIMON DEFUNCT:Da	

**C. Partea III. SARCINI .**

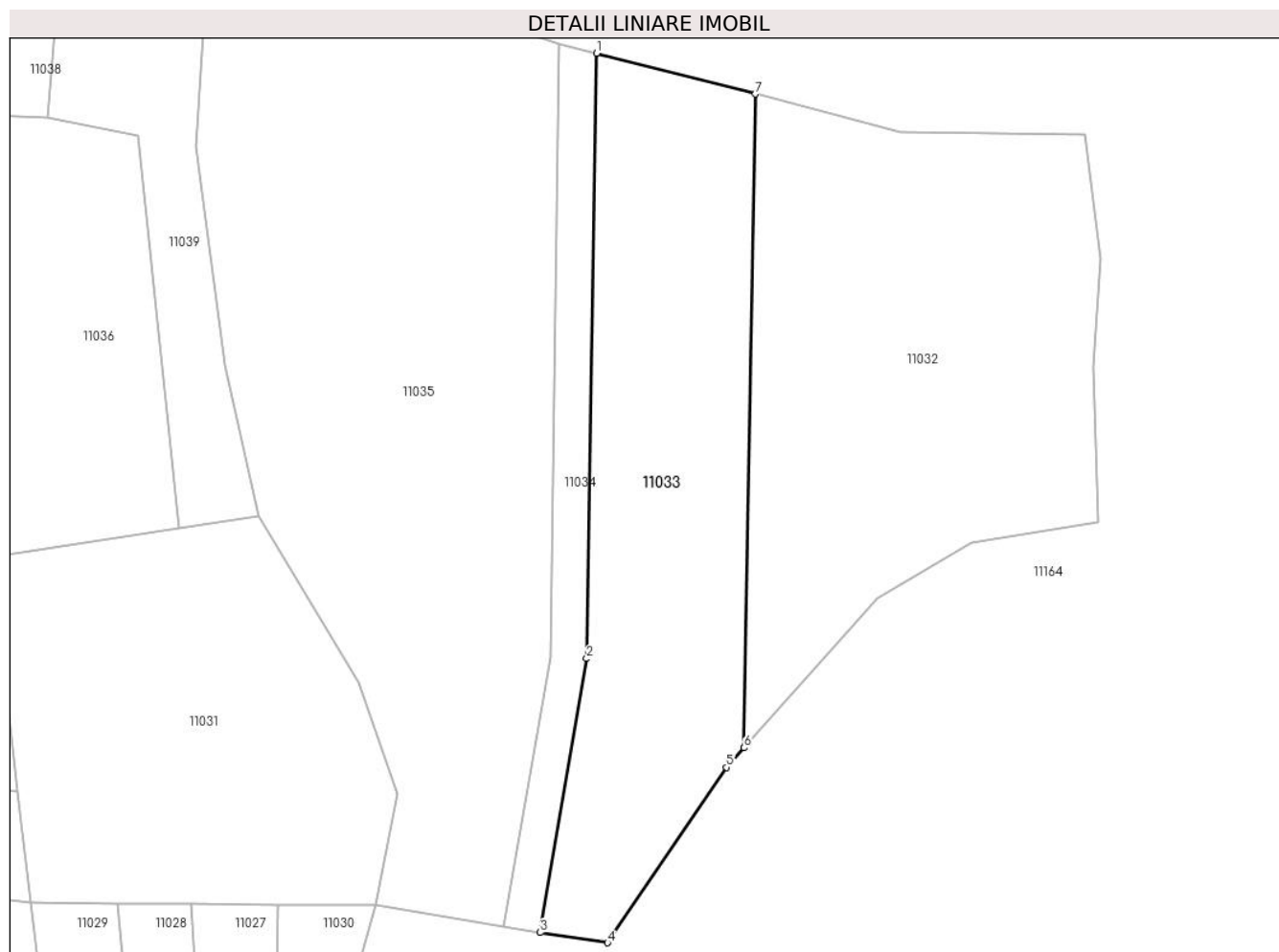
Inscrieri privind dezmembramintele dreptului de proprietate, drepturi reale de garanție și sarcini	Referințe
NU SUNT	

## Anexa Nr. 1 La Partea I

## Teren

Nr cadastral	Suprafața (mp)*	Observații / Referințe
	3.700	

\* Suprafața este determinată în planul de proiecție Stereo 70.



## Date referitoare la teren

Crt	Categorie folosință	Intravilan	Suprafața (mp)	Tarla	Parcelă	Nr. topo	Observații / Referințe
1	arabil	NU	3.700	14	886	-	ARABIL IN STRANA

## Lungime Segmente

1) Valorile lungimilor segmentelor sunt obținute din proiecție în plan.

Punct început	X / Y	Punct sfârșit	X / Y	Lungime segment (** (m)
1	228.766,015 372.350,409	2	228.764,326 372.248,57	101.853
2	228.764,326 372.248,57	3	228.756,511 372.202,501	46.727
3	228.756,511 372.202,501	4	228.767,854 372.200,764	11.476
4	228.767,854 372.200,764	5	228.787,889 372.230,263	35.659
5	228.787,889 372.230,263	6	228.790,825 372.233,544	4.403

Punct început	X / Y	Punct sfârșit	X / Y	Lungime segment (** (m)
6	228.790,825 372.233,544	7	228.792,691 372.343,536	110.008
7	228.792,691 372.343,536	1	228.766,015 372.350,409	27.548

\*\* Lungimile segmentelor sunt determinate în planul de proiecție Stereo 70 și sunt rotunjite la 1 milimetru.

\*\*\* Distanța dintre puncte este formată din segmente cumulate ce sunt mai mici decât valoarea 1 milimetru.



**DATE DESPRE IMOBILUL NR. 11034**

Oficiul de Cadastru și Publicitate Imobiliară CARAS-SEVERIN  
Biroul de Cadastru și Publicitate Imobiliară Resita

**A. Partea I. Descrierea imobilului**

TEREN Extravilan

Adresa: Jud. Caraș-Severin

Nr. Crt	Nr cadastral Nr. topografic	Suprafața* (mp)	Observații / Referințe
A1		923	Sector cadastral:30 Teren neimpregmuit;

**B. Partea II. Proprietari și acte**

Inscrieri privitoare la dreptul de proprietate și alte drepturi reale		Referințe
/		
Act Administrativ nr. 1, din 01/01/2024 emis de -;		
B1	Inscrierea posesiei, drept de PROPRIETATE, dobandit prin Lege, cota actuala 1/1 1) NEIDENTIFICAT NEIDENTIFICAT	A1
Act Normativ nr. 7, din 13/03/1996 emis de PARLAMENT;		
B2	Se noteaza mentiunea de proprietar neidentificat rezerva comisiei locale de fond funciar.	A1

**C. Partea III. SARCINI .**

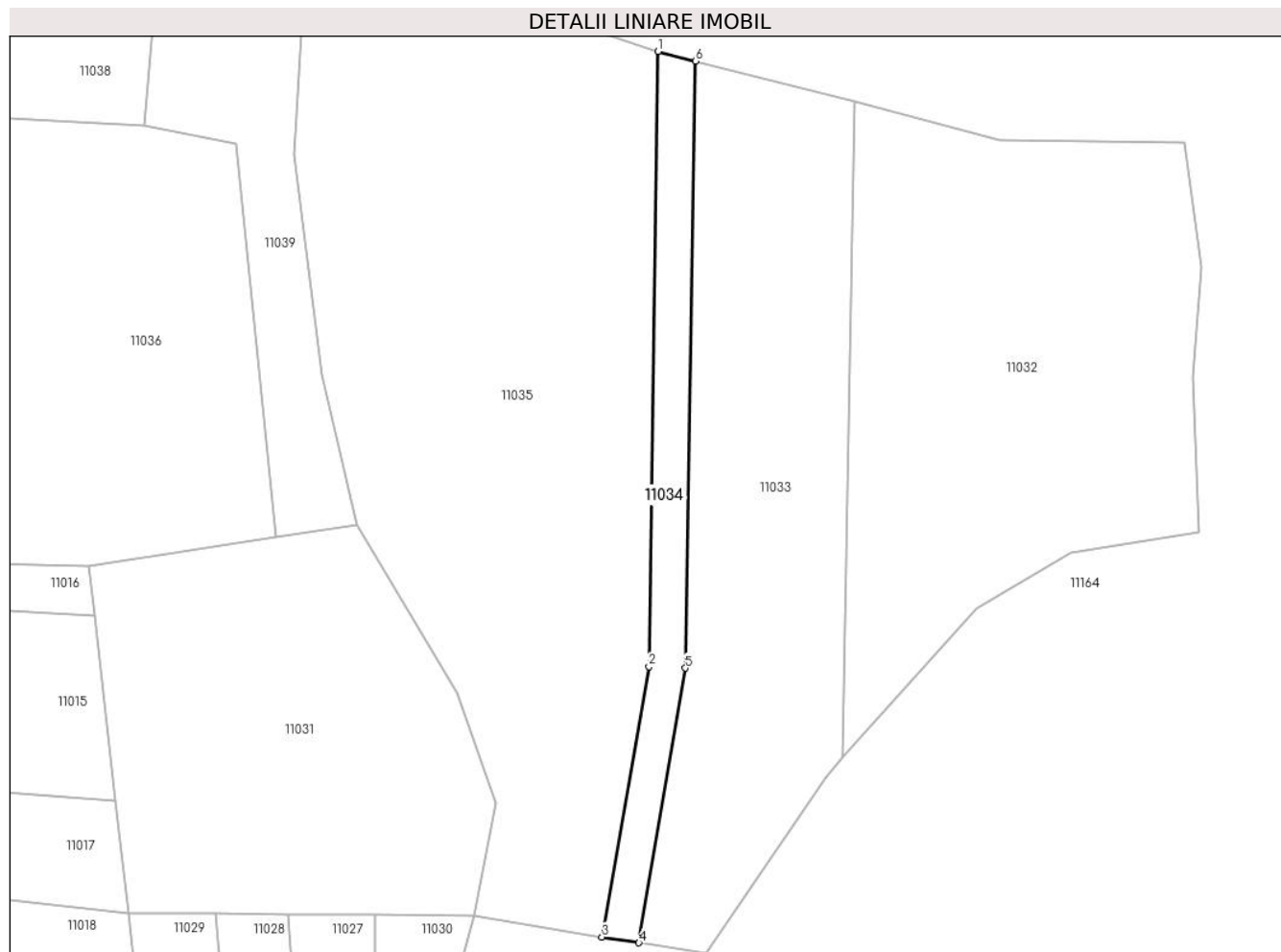
Inscrieri privind dezmembramintele dreptului de proprietate, drepturi reale de garanție și sarcini	Referințe
NU SUNT	

## Anexa Nr. 1 La Partea I

## Teren

Nr cadastral	Suprafața (mp)*	Observații / Referințe
	923	

\* Suprafața este determinată în planul de proiecție Stereo 70.



## Date referitoare la teren

Crt	Categorie folosință	Intravilan	Suprafața (mp)	Tarla	Parcelă	Nr. topo	Observații / Referințe
1	arabil	NU	923	-	886/3	-	

## Lungime Segmente

1) Valorile lungimilor segmentelor sunt obținute din proiecție în plan.

Punct început	X / Y	Punct sfârșit	X / Y	Lungime segment (** (m)
1	228.759,748 372.352,023	2	228.758,203 372.248,825	103.21
2	228.758,203 372.248,825	3	228.750,31 372.203,451	46.055
3	228.750,31 372.203,451	4	228.756,511 372.202,501	6.274
4	228.756,511 372.202,501	5	228.764,326 372.248,57	46.727
5	228.764,326 372.248,57	6	228.766,015 372.350,409	101.853



Punct început	X / Y	Punct sfârșit	X / Y	Lungime segment (** (m)
6	228.766,015 372.350,409	1	228.759,748 372.352,023	6.471

\*\* Lungimile segmentelor sunt determinate în planul de proiecție Stereo 70 și sunt rotunjite la 1 milimetru.

\*\*\* Distanța dintre puncte este formată din segmente cumulate ce sunt mai mici decât valoarea 1 milimetru.



**DATE DESPRE IMOBILUL NR. 11035**

Oficiul de Cadastru și Publicitate Imobiliară CARAS-SEVERIN  
Biroul de Cadastru și Publicitate Imobiliară Resita

**A. Partea I. Descrierea imobilului**

TEREN Extravilan

Adresa: Jud. Caraș-Severin

Nr. Crt	Nr cadastral Nr. topografic	Suprafața* (mp)	Observații / Referințe
A1		7.211	Sector cadastral:30 Teren neimprejmuit;

**B. Partea II. Proprietari și acte**

Inscrieri privitoare la dreptul de proprietate și alte drepturi reale	Referințe
/	
Act Administrativ nr. 32950, din 28/03/2000 emis de CJPSDPAT CARAS SEVERIN;	
B1	A1
Intabulare, drept de PROPRIETATE, dobandit prin Reconstituire, cota actuala 1/1 1) GOICOVICI SAVA	

**C. Partea III. SARCINI .**

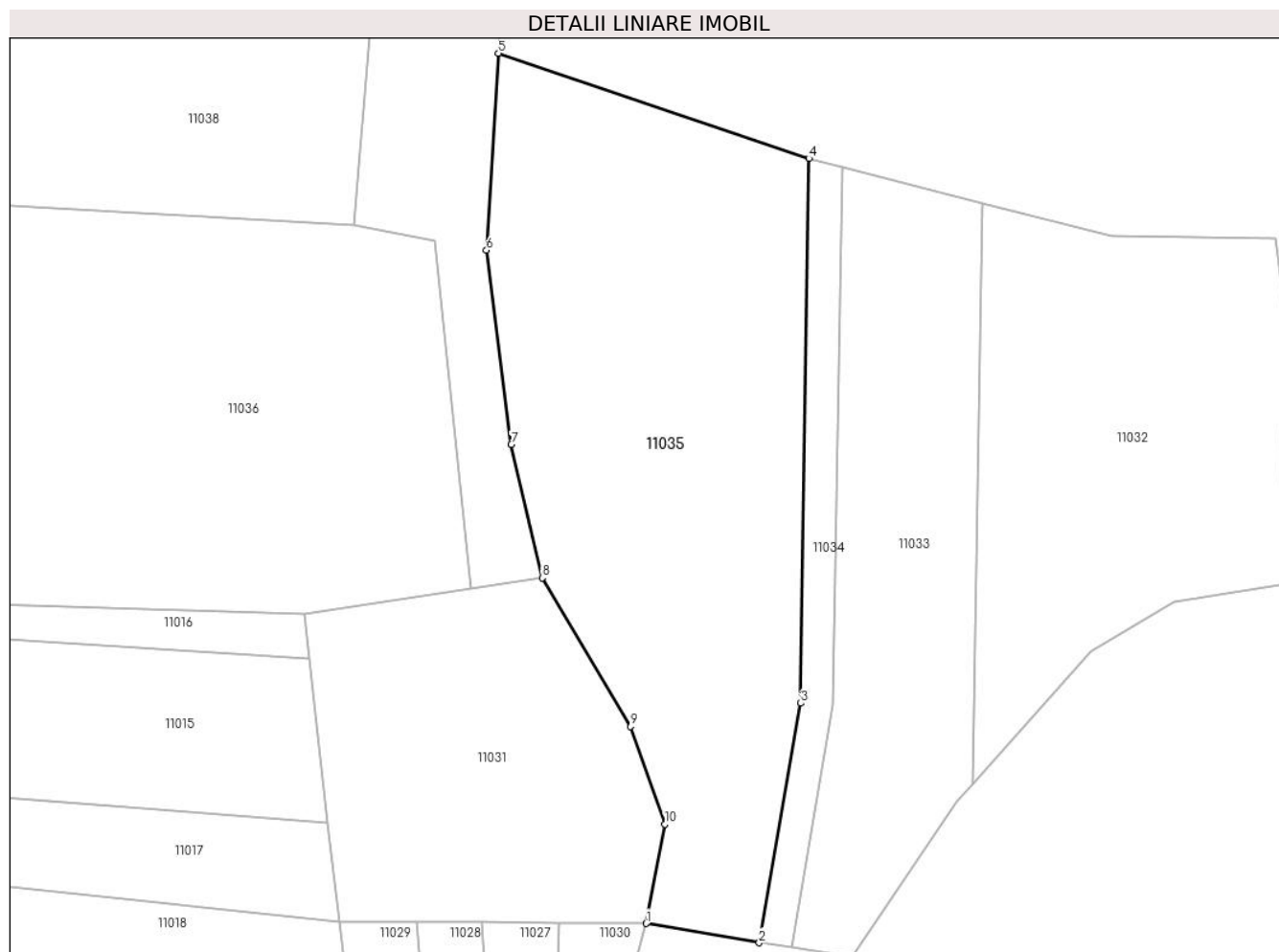
Inscrieri privind dezmembramintele dreptului de proprietate, drepturi reale de garanție și sarcini	Referințe
NU SUNT	

## Anexa Nr. 1 La Partea I

## Teren

Nr cadastral	Suprafața (mp)*	Observații / Referințe
	7.211	

\* Suprafața este determinată în planul de proiecție Stereo 70.



## Date referitoare la teren

Crt	Categorie folosință	Intravilan	Suprafața (mp)	Tarla	Parcelă	Nr. topo	Observații / Referințe
1	arabil	NU	1.030	-	887	-	ARABIL IN STRANA
2	arabil	NU	6.102	-	888	-	ARABIL IN STRANA
3	arabil	NU	79	-	889	-	ARABIL IN STRANA

## Lungime Segmente

1) Valorile lungimilor segmentelor sunt obținute din proiecție în plan.

Punct început	X / Y	Punct sfârșit	X / Y	Lungime segment (** (m)
1	228.728,865 372.207,108	2	228.750,31 372.203,451	21.754
2	228.750,31 372.203,451	3	228.758,203 372.248,825	46.055
3	228.758,203 372.248,825	4	228.759,748 372.352,023	103.21
4	228.759,748 372.352,023	5	228.700,893 372.371,942	62.134

Punct început	X / Y	Punct sfârșit	X / Y	Lungime segment (** (m)
5	228.700,893 372.371,942	6	228.698,592 372.334,623	37.39
6	228.698,592 372.334,623	7	228.703,331 372.297,848	37.079
7	228.703,331 372.297,848	8	228.709,169 372.272,572	25.941
8	228.709,169 372.272,572	9	228.725,96 372.244,453	32.751
9	228.725,96 372.244,453	10	228.732,48 372.225,867	19.697
10	228.732,48 372.225,867	1	228.728,865 372.207,108	19.104

\*\* Lungimile segmentelor sunt determinate în planul de proiecție Stereo 70 și sunt rotunjite la 1 milimetru.

\*\*\* Distanța dintre puncte este formată din segmente cumulate ce sunt mai mici decât valoarea 1 milimetru.



**DATE DESPRE IMOBILUL NR. 11036**

Oficiul de Cadastru și Publicitate Imobiliară CARAS-SEVERIN  
Biroul de Cadastru și Publicitate Imobiliară Resita

**A. Partea I. Descrierea imobilului**

TEREN Extravilan

Adresa: Jud. Caraș-Severin

Nr. Crt	Nr cadastral Nr. topografic	Suprafața* (mp)	Observații / Referințe
A1		6.500	Sector cadastral:30 Teren neimprejmit;

**B. Partea II. Proprietari și acte**

Inscrieri privitoare la dreptul de proprietate și alte drepturi reale		Referințe
/		
Act Administrativ nr. 32788, din 26/08/1993 emis de CJPSDPAT CARAS SEVERIN;		
B1	Intabulare, drept de PROPRIETATE, dobandit prin Reconstituire, cota actuala 1/1 1) OCANOVICI BODOC	A1
Act Normativ nr. 7, din 13/03/1996 emis de PARLAMENT (Adeverinta nr. 2241/24.04.2025 emisa de comuna Pojejena);		
B2	Se noteaza posesia factica pe suprafata de 6500mp in favoarea numitului 1) MARCOVICI OVIDIU FLORIN	A1

**C. Partea III. SARCINI .**

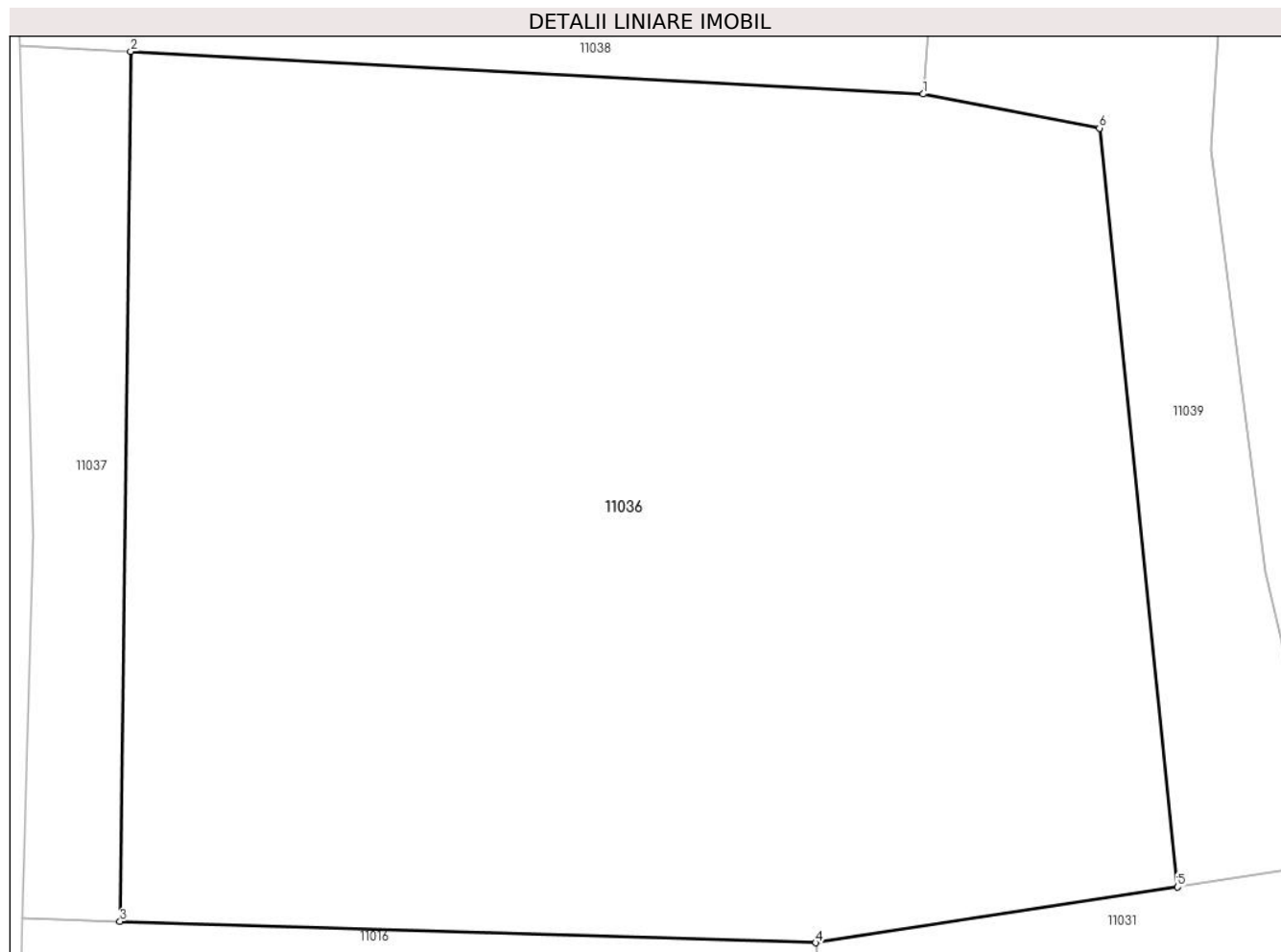
Inscrieri privind dezmembramintele dreptului de proprietate, drepturi reale de garanție și sarcini	Referințe
NU SUNT	

## Anexa Nr. 1 La Partea I

## Teren

Nr cadastral	Suprafața (mp)*	Observații / Referințe
	6.500	

\* Suprafața este determinată în planul de proiecție Stereo 70.



## Date referitoare la teren

Crt	Categorie folosință	Intravilan	Suprafața (mp)	Tarla	Parcelă	Nr. topo	Observații / Referințe
1	arabil	NU	2.000	14	890	-	
2	arabil	NU	4.500	14	891	-	

## Lungime Segmente

1) Valorile lungimilor segmentelor sunt obținute din proiecție în plan.

Punct început	X / Y	Punct sfârșit	X / Y	Lungime segment (** (m))
1	228.673,479 372.339,481	2	228.604,432 372.343,196	69.148
2	228.604,432 372.343,196	3	228.603,497 372.267,48	75.722
3	228.603,497 372.267,48	4	228.664,116 372.265,629	60.647
4	228.664,116 372.265,629	5	228.695,617 372.270,484	31.873



Punct început	X / Y	Punct sfârșit	X / Y	Lungime segment (** (m)
5	228.695,617 372.270,484	6	228.688,826 372.336,512	66.377
6	228.688,826 372.336,512	1	228.673,479 372.339,481	15.631

\*\* Lungimile segmentelor sunt determinate în planul de proiecție Stereo 70 și sunt rotunjite la 1 milimetru.

\*\*\* Distanța dintre puncte este formată din segmente cumulate ce sunt mai mici decât valoarea 1 milimetru.



**DATE DESPRE IMOBILUL NR. 11037**

Oficiul de Cadastru și Publicitate Imobiliară CARAS-SEVERIN  
Biroul de Cadastru și Publicitate Imobiliară Resita

**A. Partea I. Descrierea imobilului**

TEREN Extravilan

Adresa: Jud. Caraş-Severin

Nr. Crt	Nr cadastral Nr. topografic	Suprafaţa* (mp)	Observații / Referințe
A1		650	Sector cadastral:30 Teren neimprejmuit;

**B. Partea II. Proprietari și acte**

Inscrieri privitoare la dreptul de proprietate și alte drepturi reale		Referințe
/		
Act Administrativ nr. 61, din 20/08/1991 emis de PREFECTURA CARAS SEVERIN (Proces verbal de punere in posesie nr.6/1 din 15.04.2025 emis de Comuna Pojejena );		
B1	Inscrierea provizorie, drept de PROPRIETATE, dobandit prin Reconstituire, cota actuala 1/1 1) STOIANOVOCI MILAN 2) MARCOVICI EMILIA 3) SORESCU PERA	A1

**C. Partea III. SARCINI .**

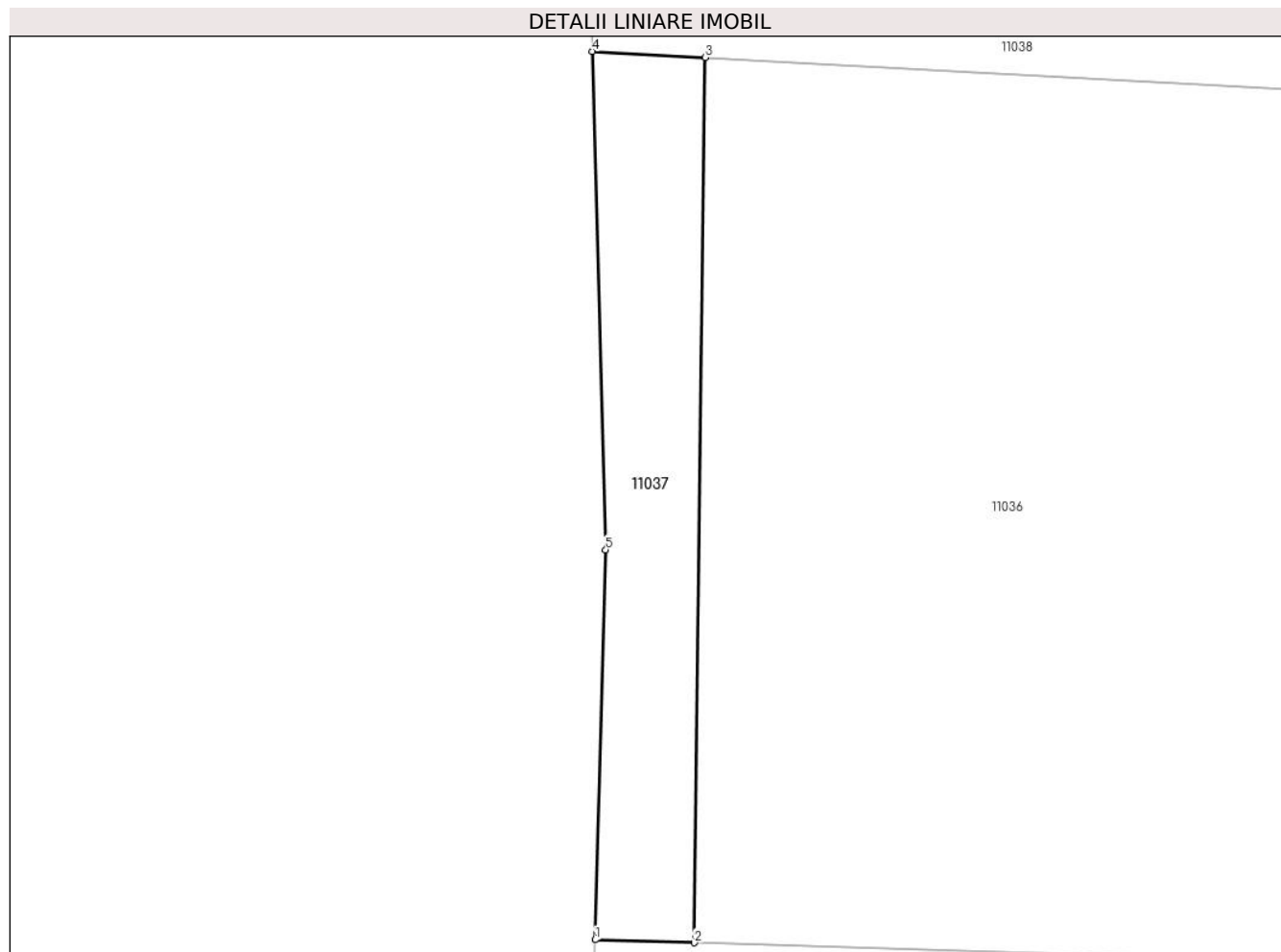
Inscrieri privind dezmembramintele dreptului de proprietate, drepturi reale de garanție și sarcini	Referințe
NU SUNT	

## Anexa Nr. 1 La Partea I

## Teren

Nr cadastral	Suprafața (mp)*	Observații / Referințe
	650	

\* Suprafața este determinată în planul de proiecție Stereo 70.



## Date referitoare la teren

Crt	Categorie folosință	Intravilan	Suprafața (mp)	Tarla	Parcelă	Nr. topo	Observații / Referințe
1	arabil	NU	650	-	892	-	

## Lungime Segmente

1) Valorile lungimilor segmentelor sunt obținute din proiecție în plan.

Punct început	X / Y	Punct sfârșit	X / Y	Lungime segment (** (m)
1	228.595,008 372.267,739	2	228.603,497 372.267,48	8.493
2	228.603,497 372.267,48	3	228.604,432 372.343,196	75.722
3	228.604,432 372.343,196	4	228.594,753 372.343,717	9.693
4	228.594,753 372.343,717	5	228.595,919 372.301,085	42.647
5	228.595,919 372.301,085	1	228.595,008 372.267,739	33.359

**\*\* Lungimile segmentelor sunt determinate în planul de proiecție Stereo 70 și sunt rotunjite la 1 milimetru.**

**\*\*\* Distanța dintre puncte este formată din segmente cumulate ce sunt mai mici decât valoarea 1 milimetru.**



**DATE DESPRE IMOBILUL NR. 11038**

Oficiul de Cadastru și Publicitate Imobiliară CARAS-SEVERIN  
Biroul de Cadastru și Publicitate Imobiliară Resita

**A. Partea I. Descrierea imobilului**

TEREN Extravilan

Adresa: Jud. Caraș-Severin

Nr. Crt	Nr cadastral Nr. topografic	Suprafața* (mp)	Observații / Referințe
A1		3.400	Sector cadastral:30 Teren neimprejmuit;

**B. Partea II. Proprietari și acte**

Inscrieri privitoare la dreptul de proprietate și alte drepturi reale	Referințe
/	
Act Administrativ nr. 32858, din 29/08/1994 emis de CJPSDPAT CARAS SEVERIN;	
B1	A1
Intabulare, drept de PROPRIETATE, dobandit prin Reconstituire, cota actuala 1/1 1) OCANOVICI SAVA	

**C. Partea III. SARCINI .**

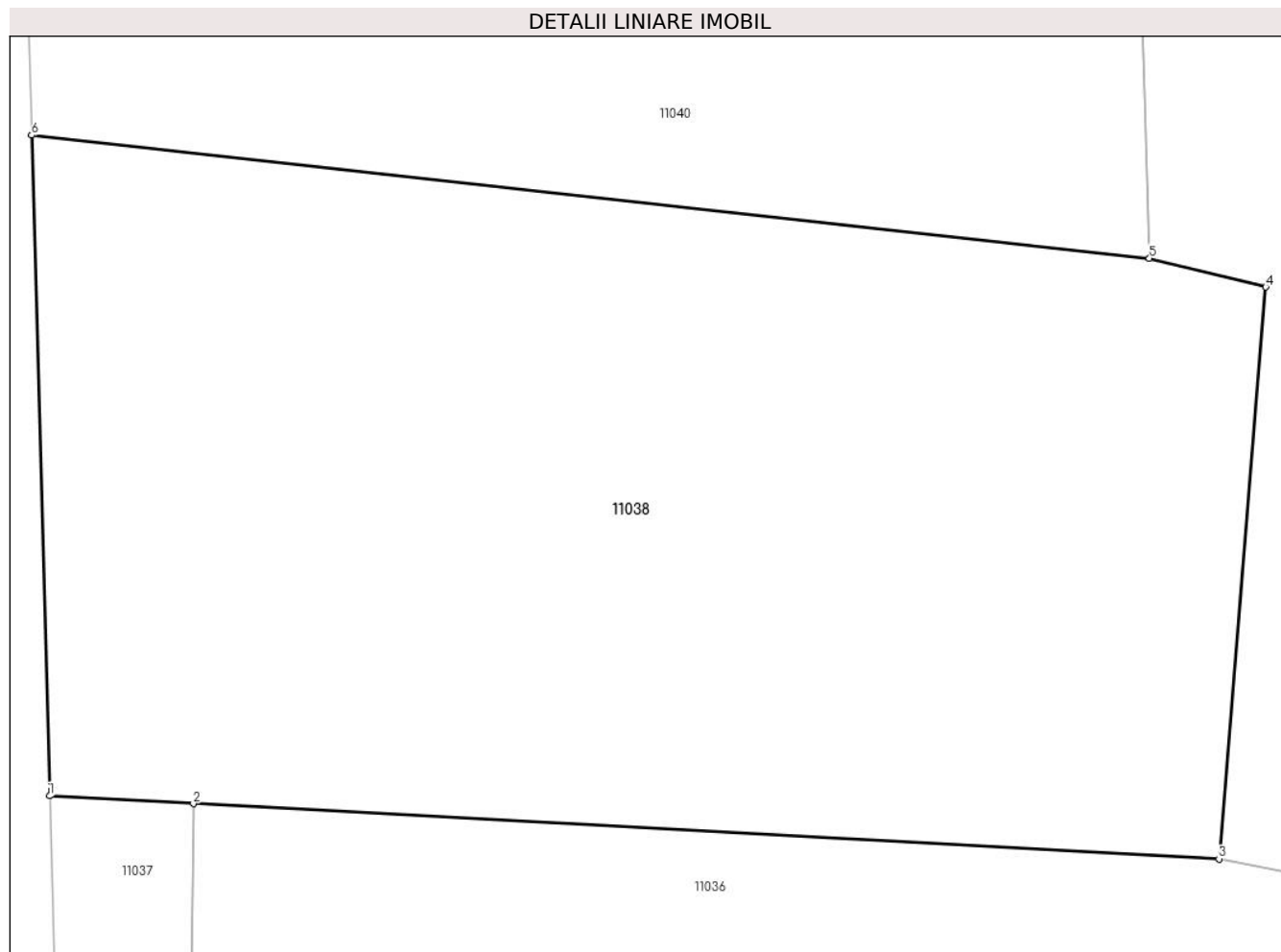
Inscrieri privind dezmembramintele dreptului de proprietate, drepturi reale de garanție și sarcini	Referințe
NU SUNT	

## Anexa Nr. 1 La Partea I

## Teren

Nr cadastral	Suprafața (mp)*	Observații / Referințe
	3.400	

\* Suprafața este determinată în planul de proiecție Stereo 70.



## Date referitoare la teren

Crt	Categorie folosință	Intra vilan	Suprafața (mp)	Tarla	Parcelă	Nr. topo	Observații / Referințe
1	arabil	NU	3.000	17	893	-	ARABIL IN VOCEA
2	vie	NU	400	-	894	-	VIE IN VOCEA

## Lungime Segmente

1) Valorile lungimilor segmentelor sunt obținute din proiecție în plan.

Punct început	X / Y	Punct sfârșit	X / Y	Lungime segment (** (m)
1	228.594,753 372.343,717	2	228.604,432 372.343,196	9.693
2	228.604,432 372.343,196	3	228.673,479 372.339,481	69.148
3	228.673,479 372.339,481	4	228.676,626 372.377,934	38.581
4	228.676,626 372.377,934	5	228.668,785 372.379,869	8.076



Punct început	X / Y	Punct sfârșit	X / Y	Lungime segment (** (m)
5	228.668,785 372.379,869	6	228.593,537 372.388,141	75.701
6	228.593,537 372.388,141	1	228.594,753 372.343,717	44.441

\*\* Lungimile segmentelor sunt determinate în planul de proiecție Stereo 70 și sunt rotunjite la 1 milimetru.

\*\*\* Distanța dintre puncte este formată din segmente cumulate ce sunt mai mici decât valoarea 1 milimetru.



**DATE DESPRE IMOBILUL NR. 11039**

Oficiul de Cadastru și Publicitate Imobiliară CARAS-SEVERIN  
Biroul de Cadastru și Publicitate Imobiliară Resita

**A. Partea I. Descrierea imobilului**

TEREN Extravilan

Adresa: Jud. Caraș-Severin

Nr. Crt	Nr cadastral Nr. topografic	Suprafața* (mp)	Observații / Referințe
A1		2.496	Sector cadastral:30 Teren neimprijmit;

**B. Partea II. Proprietari și acte**

Inscrieri privitoare la dreptul de proprietate și alte drepturi reale		Referințe
/		
Act Administrativ nr. 1, din 01/01/2024 emis de -;		
B1	Inscrierea posesiei, drept de PROPRIETATE, dobandit prin Lege, cota actuala 1/1 1) NEIDENTIFICAT NEIDENTIFICAT	A1
Act Normativ nr. 7, din 13/03/1996 emis de PARLAMENT;		
B2	Se noteaza mentiunea de proprietar neidentificat rezerva comisiei locale de fond funciar.	A1

**C. Partea III. SARCINI .**

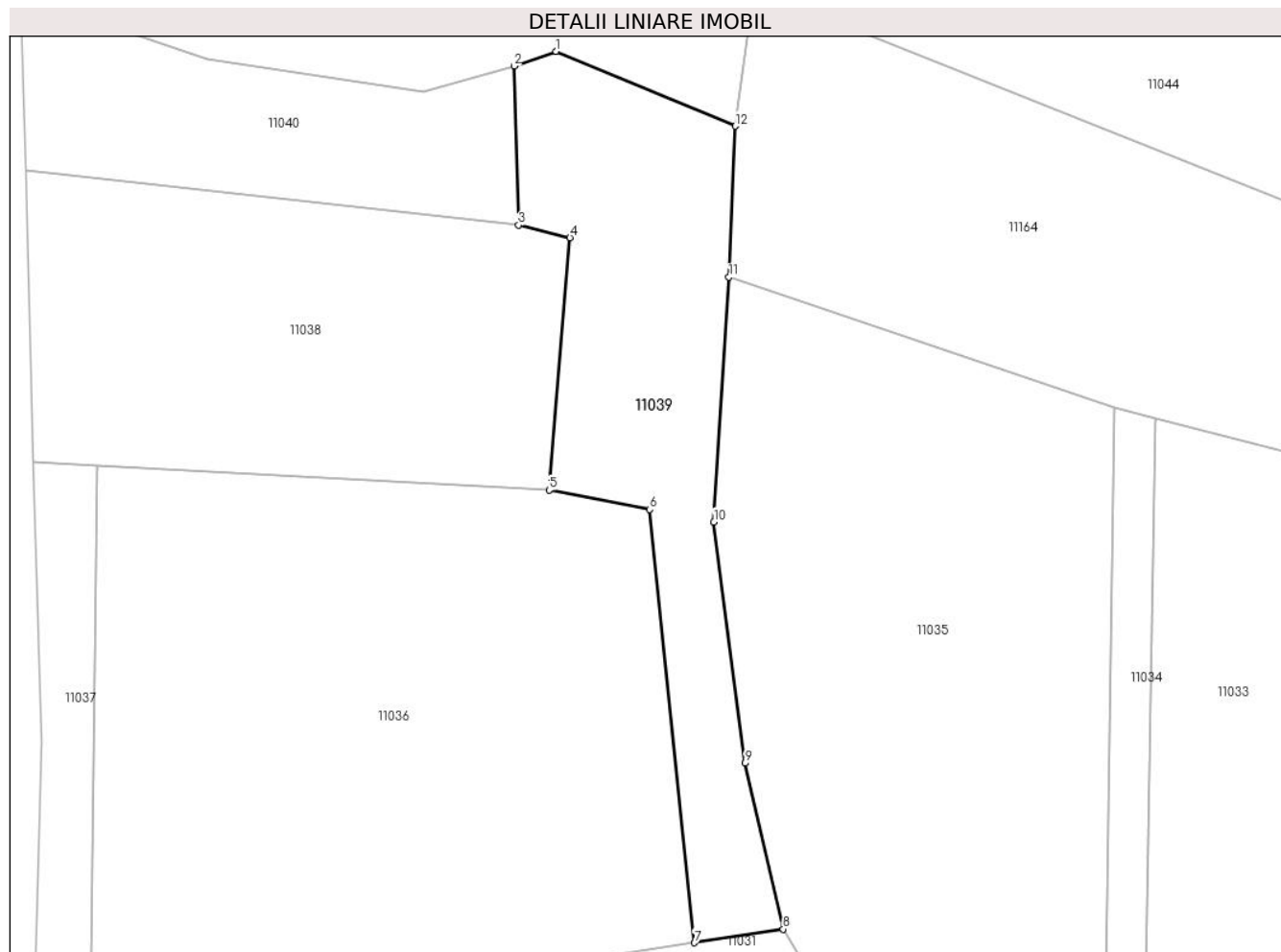
Inscrieri privind dezmembramintele dreptului de proprietate, drepturi reale de garanție și sarcini	Referințe
NU SUNT	

## Anexa Nr. 1 La Partea I

## Teren

Nr cadastral	Suprafața (mp)*	Observații / Referințe
	2.496	

\* Suprafața este determinată în planul de proiecție Stereo 70.



## Date referitoare la teren

Crt	Categorie folosință	Intravilan	Suprafața (mp)	Tarla	Parcelă	Nr. topo	Observații / Referințe
1	arabil	NU	950	17	894/2	-	
2	arabil	NU	846	17	895	-	
3	arabil	NU	700	17	890, 891	-	

## Lungime Segmente

1) Valorile lungimilor segmentelor sunt obținute din proiecție în plan.

Punct început	X / Y	Punct sfârșit	X / Y	Lungime segment (** (m)
1	228.674,518 372.406,337	2	228.668,114 372.404,113	6.779
2	228.668,114 372.404,113	3	228.668,785 372.379,869	24.253
3	228.668,785 372.379,869	4	228.676,626 372.377,934	8.076
4	228.676,626 372.377,934	5	228.673,479 372.339,481	38.581

Punct început	X / Y	Punct sfârșit	X / Y	Lungime segment (** (m)
5	228.673,479 372.339,481	6	228.688,826 372.336,512	15.631
6	228.688,826 372.336,512	7	228.695,617 372.270,484	66.377
7	228.695,617 372.270,484	8	228.709,169 372.272,572	13.712
8	228.709,169 372.272,572	9	228.703,331 372.297,848	25.941
9	228.703,331 372.297,848	10	228.698,592 372.334,623	37.079
10	228.698,592 372.334,623	11	228.700,893 372.371,942	37.39
11	228.700,893 372.371,942	12	228.701,848 372.394,96	23.038
12	228.701,848 372.394,96	1	228.674,518 372.406,337	29.604

\*\* Lungimile segmentelor sunt determinate în planul de proiecție Stereo 70 și sunt rotunjite la 1 milimetru.

\*\*\* Distanța dintre puncte este formată din segmente cumulate ce sunt mai mici decât valoarea 1 milimetru.



**DATE DESPRE IMOBILUL NR. 11040**

Oficiul de Cadastru și Publicitate Imobiliară CARAS-SEVERIN  
Biroul de Cadastru și Publicitate Imobiliară Resita

**A. Partea I. Descrierea imobilului**

TEREN Extravilan

Adresa: Jud. Caraş-Severin

Nr. Crt	Nr cadastral Nr. topografic	Suprafaţa* (mp)	Observații / Referințe
A1		1.600	Sector cadastral:30 Teren neimpregmuit;

**B. Partea II. Proprietari și acte**

Inscrieri privitoare la dreptul de proprietate și alte drepturi reale		Referințe
/		
Act Administrativ nr. 32788, din 26/08/1993 emis de CJPSDPAT CARAS SEVERIN;		
B1	Intabulare, drept de PROPRIETATE, dobandit prin Reconstituire, cota actuala 1/1 1) <b>OCANOVICI BODOC</b>	A1
Act Normativ nr. 7, din 13/03/1996 emis de PARLAMENT (Adeverinta nr. 705/07.02.2025 emisa de comuna Pojejena);		
B2	Se noteaza posesia factica pe suprafata de 1600mp in favoarea numitului 1) <b>MARCOVICI OVIDIU FLORIN</b>	A1

**C. Partea III. SARCINI .**

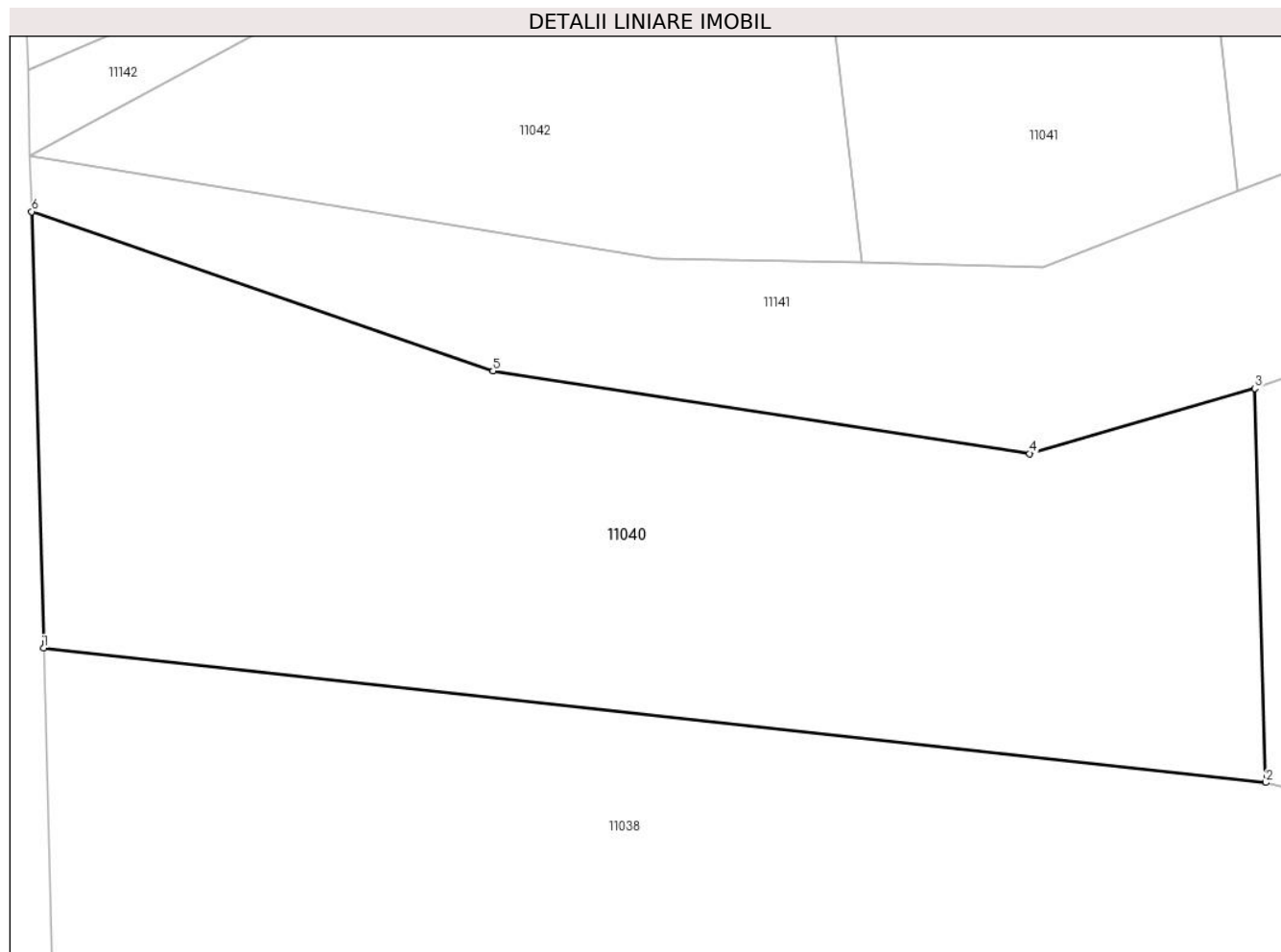
Inscrieri privind dezmembramintele dreptului de proprietate, drepturi reale de garanție și sarcini	Referințe
NU SUNT	

## Anexa Nr. 1 La Partea I

## Teren

Nr cadastral	Suprafața (mp)*	Observații / Referințe
	1.600	

\* Suprafața este determinată în planul de proiecție Stereo 70.



## Date referitoare la teren

Crt	Categorie folosință	Intra vilan	Suprafața (mp)	Tarla	Parcelă	Nr. topo	Observații / Referințe
1	arabil	NU	1.600	14	896	-	

## Lungime Segmente

1) Valorile lungimilor segmentelor sunt obținute din proiecție în plan.

Punct început	X / Y	Punct sfârșit	X / Y	Lungime segment (** (m)
1	228.593,537 372.388,141	2	228.668,785 372.379,869	75.701
2	228.668,785 372.379,869	3	228.668,114 372.404,113	24.253
3	228.668,114 372.404,113	4	228.654,258 372.400,106	14.424
4	228.654,258 372.400,106	5	228.621,203 372.405,182	33.442
5	228.621,203 372.405,182	6	228.592,803 372.414,986	30.045



Punct început	X / Y	Punct sfârșit	X / Y	Lungime segment (** (m)
6	228.592,803 372.414,986	1	228.593,537 372.388,141	26.855

\*\* Lungimile segmentelor sunt determinate în planul de proiecție Stereo 70 și sunt rotunjite la 1 milimetru.

\*\*\* Distanța dintre puncte este formată din segmente cumulate ce sunt mai mici decât valoarea 1 milimetru.



**DATE DESPRE IMOBILUL NR. 11041**

Oficiul de Cadastru și Publicitate Imobiliară CARAS-SEVERIN  
Biroul de Cadastru și Publicitate Imobiliară Resita

**A. Partea I. Descrierea imobilului**

TEREN Extravilan

Adresa: Jud. Caraș-Severin

Nr. Crt	Nr cadastral Nr. topografic	Suprafața* (mp)	Observații / Referințe
A1		600	Sector cadastral:30 Teren neimprijmit;

**B. Partea II. Proprietari și acte**

Inscrieri privitoare la dreptul de proprietate și alte drepturi reale		Referințe
/		
Act Administrativ nr. 32787, din 26/08/1993 emis de CJPSDPAT CARAS SEVERIN;		
B1	Intabulare, drept de PROPRIETATE, dobandit prin Reconstituire, cota actuala 1/1 1) STOIANOVICI MARA	A1
Act Normativ nr. 7, din 13/03/1996 emis de PARLAMENT (Adeverinta nr. 974/13.02.2025 emisa de comuna Pojejena);		
B2	Se noteaza posesia factica pe suprafata de 600mp in favoarea numitilor 1) STOIANOVICI ILIA 2) STOIANOVICI DELIA	A1

**C. Partea III. SARCINI .**

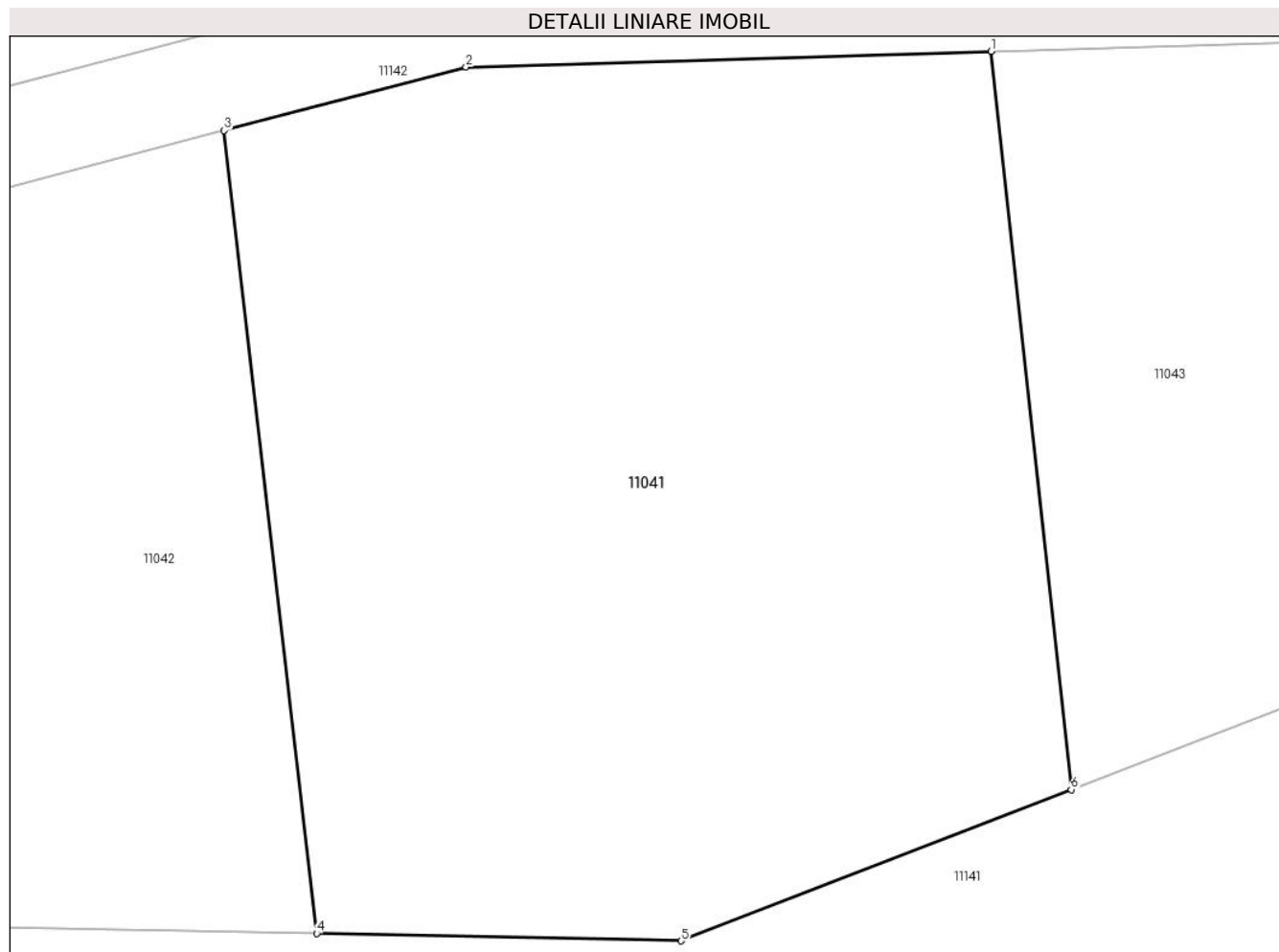
Inscrieri privind dezmembramintele dreptului de proprietate, drepturi reale de garanție și sarcini	Referințe
NU SUNT	

## Anexa Nr. 1 La Partea I

## Teren

Nr cadastral	Suprafața (mp)*	Observații / Referințe
	600	

\* Suprafața este determinată în planul de proiecție Stereo 70.



## Date referitoare la teren

Crt	Categorie folosință	Intra vilan	Suprafața (mp)	Tarla	Parcelă	Nr. topo	Observații / Referințe
1	pasune	NU	600	14	898	-	PASUNE IN VOCEA

## Lungime Segmente

1) Valorile lungimilor segmentelor sunt obținute din proiecție în plan.

Punct început	X / Y	Punct sfârșit	X / Y	Lungime segment (** (m)
1	228.664,594 372.438,837	2	228.648,504 372.438,352	16.098
2	228.648,504 372.438,352	3	228.641,092 372.436,413	7.661
3	228.641,092 372.436,413	4	228.643,932 372.411,829	24.747
4	228.643,932 372.411,829	5	228.655,097 372.411,6	11.168
5	228.655,097 372.411,6	6	228.667,05 372.416,23	12.817

Punct început	X / Y	Punct sfârșit	X / Y	Lungime segment (** (m)
6	228.667,05 372.416,23	1	228.664,594 372.438,837	22.74

\*\* Lungimile segmentelor sunt determinate în planul de proiecție Stereo 70 și sunt rotunjite la 1 milimetru.

\*\*\* Distanța dintre puncte este formată din segmente cumulate ce sunt mai mici decât valoarea 1 milimetru.



**DATE DESPRE IMOBILUL NR. 11042**

Oficiul de Cadastru și Publicitate Imobiliară CARAS-SEVERIN  
Biroul de Cadastru și Publicitate Imobiliară Resita

**A. Partea I. Descrierea imobilului**

TEREN Extravilan

Adresa: Jud. Caraş-Severin

Nr. Crt	Nr cadastral Nr. topografic	Suprafaţa* (mp)	Observații / Referințe
A1		734	Sector cadastral:30 Teren neimprijmit;

**B. Partea II. Proprietari și acte**

Inscrieri privitoare la dreptul de proprietate și alte drepturi reale		Referințe
/		
Act Administrativ nr. 32929, din 26/10/1998 emis de CJPSDPAT CARAS SEVERIN;		
B1	Intabulare, drept de PROPRIETATE, dobandit prin Reconstituire, cota actuala 1/1 1) TOMICI GHEORGHE 2) TOMICI STANA	A1
Act Normativ nr. 7, din 13/03/1996 emis de PARLAMENT (Adeverinta nr. 789/07.02.2025 emisa de comuna Pojejena);		
B2	Se noteaza posesia factica pe suprafata de 734mp in favoarea numitului 1) STOIANOVICI VASA	A1

**C. Partea III. SARCINI .**

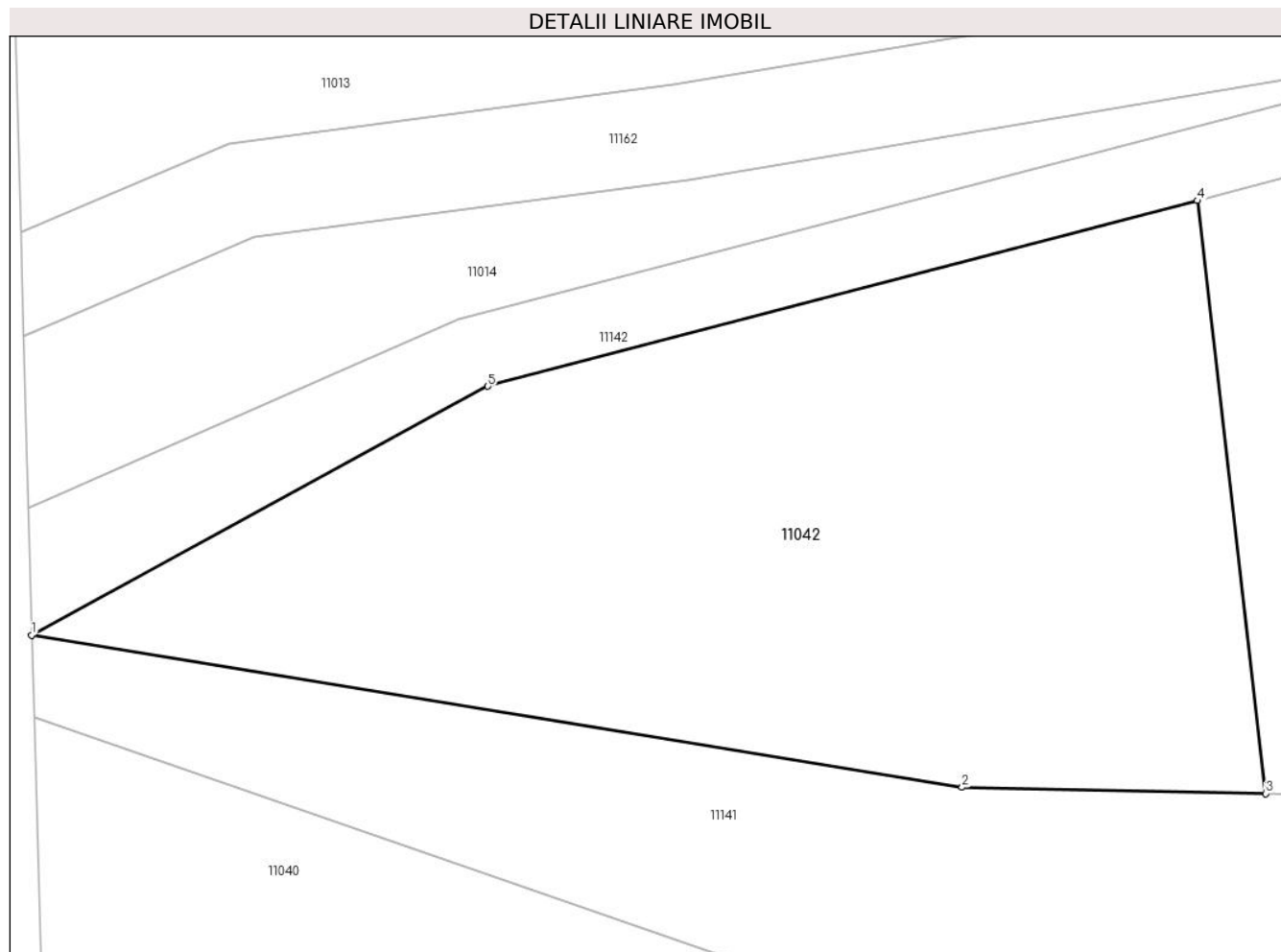
Inscrieri privind dezmembramintele dreptului de proprietate, drepturi reale de garanție și sarcini	Referințe
NU SUNT	

## Anexa Nr. 1 La Partea I

## Teren

Nr cadastral	Suprafața (mp)*	Observații / Referințe
	734	

\* Suprafața este determinată în planul de proiecție Stereo 70.



## Date referitoare la teren

Crt	Categorie folosință	Intravilan	Suprafața (mp)	Tarla	Parcelă	Nr. topo	Observații / Referințe
1	arabil	NU	734	14	898/2	-	ARABIL IN POTOC

## Lungime Segmente

1) Valorile lungimilor segmentelor sunt obținute din proiecție în plan.

Punct început	X / Y	Punct sfârșit	X / Y	Lungime segment (** (m)
1	228.592,71 372.418,392	2	228.631,325 372.412,087	39.127
2	228.631,325 372.412,087	3	228.643,932 372.411,829	12.609
3	228.643,932 372.411,829	4	228.641,092 372.436,413	24.747
4	228.641,092 372.436,413	5	228.611,651 372.428,711	30.432
5	228.611,651 372.428,711	1	228.592,71 372.418,392	21.57



**\*\* Lungimile segmentelor sunt determinate în planul de proiecție Stereo 70 și sunt rotunjite la 1 milimetru.**

**\*\*\* Distanța dintre puncte este formată din segmente cumulate ce sunt mai mici decât valoarea 1 milimetru.**



**DATE DESPRE IMOBILUL NR. 11043**

Oficiul de Cadastru și Publicitate Imobiliară CARAS-SEVERIN  
Biroul de Cadastru și Publicitate Imobiliară Resita

**A. Partea I. Descrierea imobilului**

TEREN Extravilan

Adresa: Jud. Caraș-Severin

Nr. Crt	Nr cadastral Nr. topografic	Suprafața* (mp)	Observații / Referințe
A1		1.400	Sector cadastral:30 Teren neimpregmuit;

**B. Partea II. Proprietari și acte**

Inscrieri privitoare la dreptul de proprietate și alte drepturi reale		Referințe
/		
Act Administrativ nr. 1, din 01/01/2024 emis de -;		
B1	Inscrierea posesiei, drept de PROPRIETATE, dobandit prin Lege, cota actuala 1/1 1) NEIDENTIFICAT NEIDENTIFICAT	A1
Act Normativ nr. 7, din 13/03/1996 emis de PARLAMENT;		
B2	Se noteaza mentiunea de proprietar neidentificat rezerva comisiei locale de fond funciar.	A1

**C. Partea III. SARCINI .**

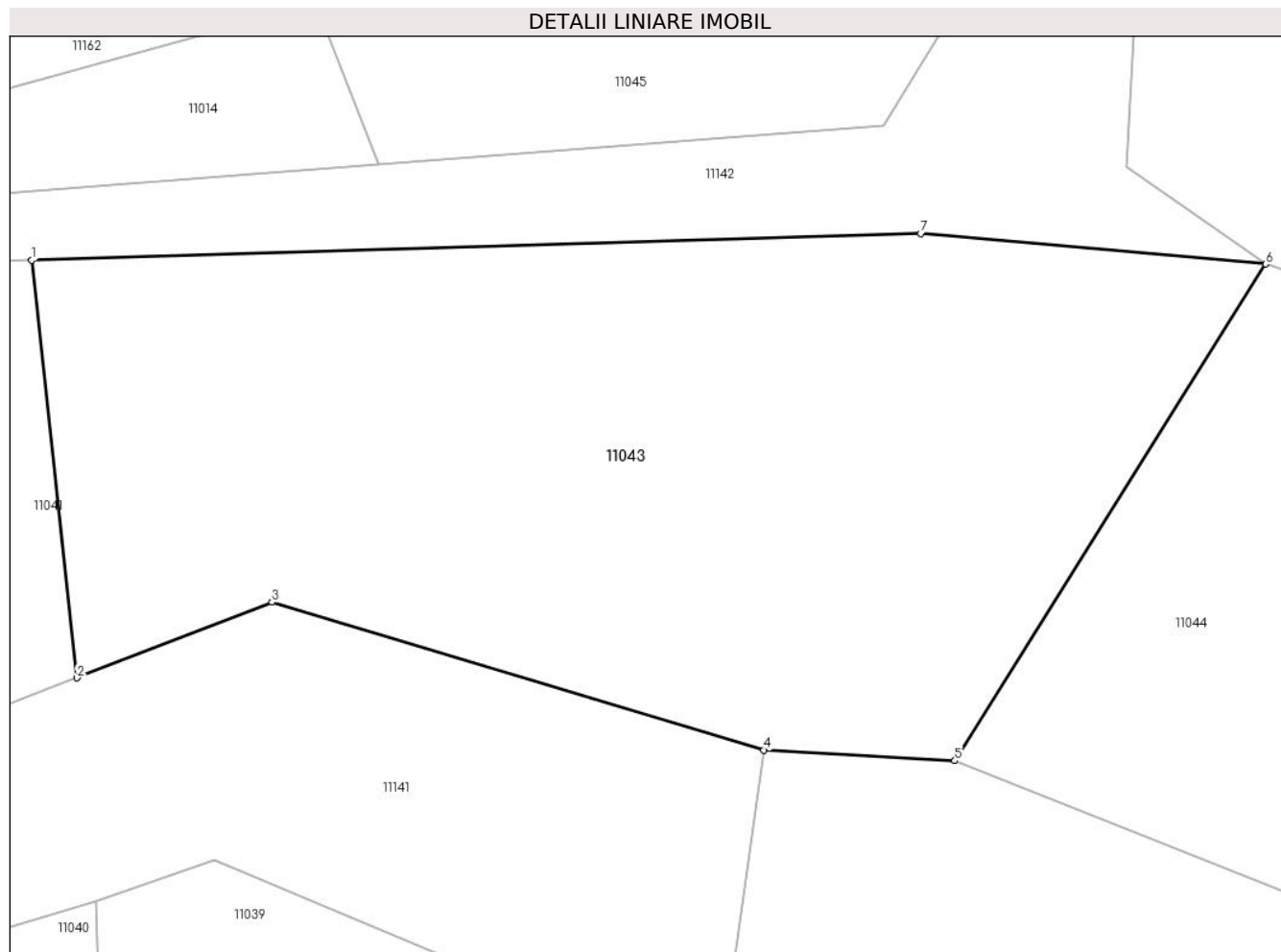
Inscrieri privind dezmembramintele dreptului de proprietate, drepturi reale de garanție și sarcini	Referințe
NU SUNT	

## Anexa Nr. 1 La Partea I

## Teren

Nr cadastral	Suprafața (mp)*	Observații / Referințe
	1.400	

\* Suprafața este determinată în planul de proiecție Stereo 70.



## Date referitoare la teren

Crt	Categorie folosință	Intra vilan	Suprafața (mp)	Tarla	Parcelă	Nr. topo	Observații / Referințe
1	arabil	NU	1.400	-	899	-	

## Lungime Segmente

1) Valorile lungimilor segmentelor sunt obținute din proiecție în plan.

Punct început	X / Y	Punct sfârșit	X / Y	Lungime segment (** (m)
1	228.664,594 372.438,837	2	228.667,05 372.416,23	22.74
2	228.667,05 372.416,23	3	228.677,616 372.420,322	11.332
3	228.677,616 372.420,322	4	228.704,291 372.412,316	27.85
4	228.704,291 372.412,316	5	228.714,642 372.411,739	10.366
5	228.714,642 372.411,739	6	228.731,498 372.438,628	31.736

Punct început	X / Y	Punct sfârșit	X / Y	Lungime segment (** (m)
6	228.731,498 372.438,628	7	228.712,801 372.440,29	18.771
7	228.712,801 372.440,29	1	228.664,594 372.438,837	48.229

\*\* Lungimile segmentelor sunt determinate în planul de proiecție Stereo 70 și sunt rotunjite la 1 milimetru.

\*\*\* Distanța dintre puncte este formată din segmente cumulate ce sunt mai mici decât valoarea 1 milimetru.



**DATE DESPRE IMOBILUL NR. 11044**

Oficiul de Cadastru și Publicitate Imobiliară CARAS-SEVERIN  
Biroul de Cadastru și Publicitate Imobiliară Resita

**A. Partea I. Descrierea imobilului**

TEREN Extravilan

Adresa: Jud. Caraș-Severin

Nr. Crt	Nr cadastral Nr. topografic	Suprafața* (mp)	Observații / Referințe
A1		3.500	Sector cadastral:30 Teren neimpregmuit;

**B. Partea II. Proprietari și acte**

Inscrieri privitoare la dreptul de proprietate și alte drepturi reale		Referințe
/		
Act Administrativ nr. 32899, din 12/06/1995 emis de CJPSDPAT CARAS SEVERIN;		
B1	Intabulare, drept de PROPRIETATE, dobandit prin Reconstituire, cota actuala 1/1 1) ALEXICI LAZA	A1
Act Normativ nr. 7, din 13/03/1996 emis de PARLAMENT (Adeverinta nr. 791/07.02.2025 emisa de comuna Pojejena);		
B2	Se noteaza posesia factica pe suprafata de 3500mp in favoarea numitului 1) STOIANOVICI VASA	A1

**C. Partea III. SARCINI .**

Inscrieri privind dezmembramintele dreptului de proprietate, drepturi reale de garanție și sarcini	Referințe
NU SUNT	

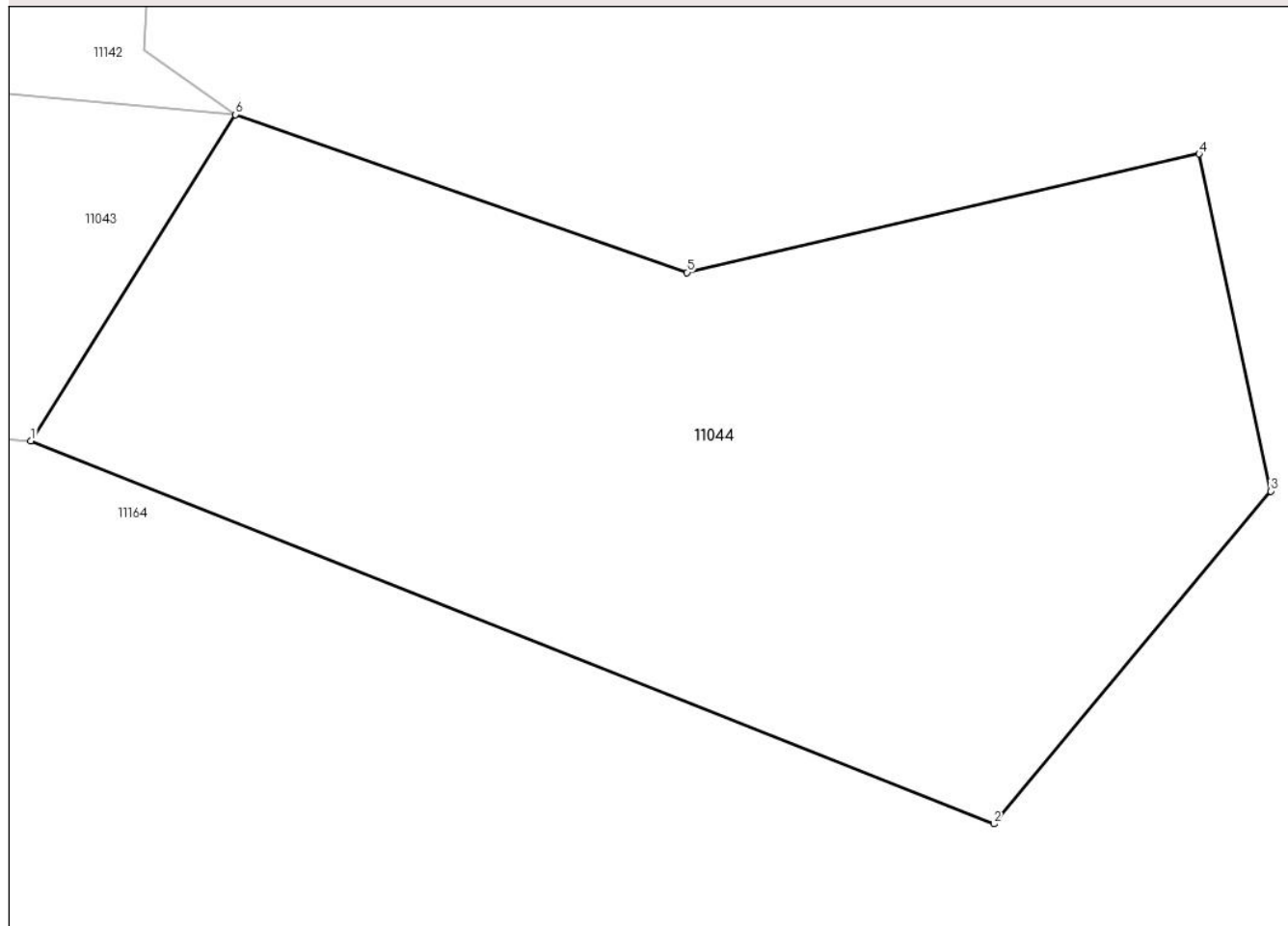
## Anexa Nr. 1 La Partea I

## Teren

Nr cadastral	Suprafața (mp)*	Observații / Referințe
	3.500	

\* Suprafața este determinată în planul de proiecție Stereo 70.

## DETALII LINIARE IMOBIL



## Date referitoare la teren

Crt	Categorie folosință	Intra vilan	Suprafața (mp)	Tarla	Parcelă	Nr. topo	Observații / Referințe
1	arabil	NU	3.000	14	900	-	ARABIL IN GOIERT
2	livada	NU	500	14	900	-	LIVADA IN GOIERT

## Lungime Segmente

1) Valorile lungimilor segmentelor sunt obținute din proiecție în plan.

Punct început	X / Y	Punct sfârșit	X / Y	Lungime segment (** (m)
1	228.714,642 372.411,739	2	228.794,089 372.380,142	85.5
2	228.794,089 372.380,142	3	228.816,936 372.407,58	35.705
3	228.816,936 372.407,58	4	228.811,028 372.435,386	28.426
4	228.811,028 372.435,386	5	228.768,787 372.425,611	43.357



Punct început	X / Y	Punct sfârșit	X / Y	Lungime segment (** (m)
5	228.768,787 372.425,611	6	228.731,498 372.438,628	39.496
6	228.731,498 372.438,628	1	228.714,642 372.411,739	31.736

\*\* Lungimile segmentelor sunt determinate în planul de proiecție Stereo 70 și sunt rotunjite la 1 milimetru.

\*\*\* Distanța dintre puncte este formată din segmente cumulate ce sunt mai mici decât valoarea 1 milimetru.



**DATE DESPRE IMOBILUL NR. 11045**

Oficiul de Cadastru și Publicitate Imobiliară CARAS-SEVERIN  
Biroul de Cadastru și Publicitate Imobiliară Resita

**A. Partea I. Descrierea imobilului**

TEREN Extravilan

Adresa: Jud. Caraș-Severin

Nr. Crt	Nr cadastral Nr. topografic	Suprafața* (mp)	Observații / Referințe
A1		1.200	Sector cadastral:30 Teren neimprijmit;

**B. Partea II. Proprietari și acte**

Inscrieri privitoare la dreptul de proprietate și alte drepturi reale		Referințe
/		
Act Administrativ nr. 1, din 01/01/2024 emis de -;		
B1	Inscrierea posesiei, drept de PROPRIETATE, dobandit prin Lege, cota actuala 1/1 1) NEIDENTIFICAT NEIDENTIFICAT	A1
Act Normativ nr. 7, din 13/03/1996 emis de PARLAMENT;		
B2	Se noteaza mentiunea de proprietar neidentificat rezerva comisiei locale de fond funciar.	A1

**C. Partea III. SARCINI .**

Inscrieri privind dezmembramintele dreptului de proprietate, drepturi reale de garanție și sarcini	Referințe
NU SUNT	

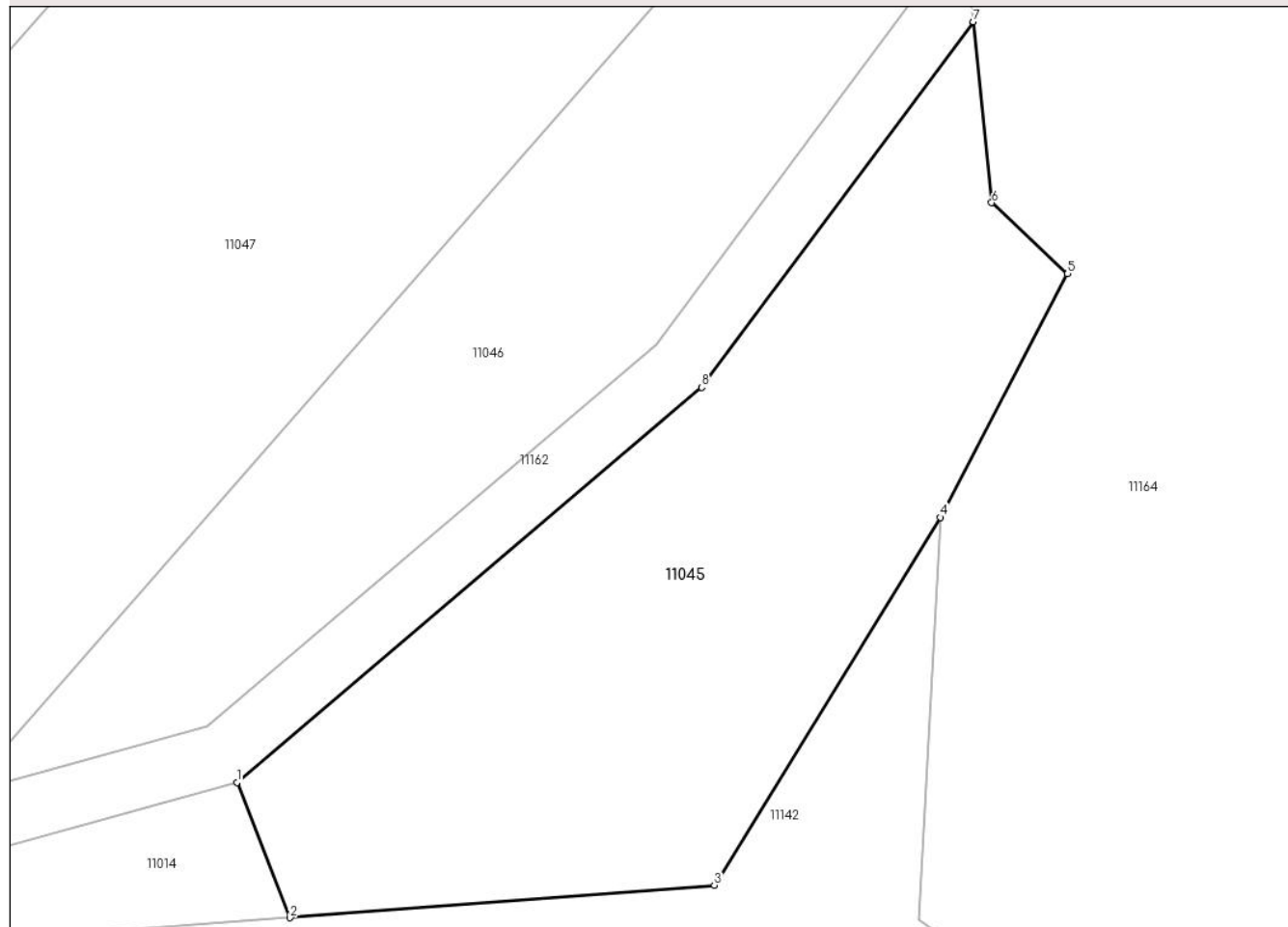
## Anexa Nr. 1 La Partea I

## Teren

Nr cadastral	Suprafața (mp)*	Observații / Referințe
	1.200	

\* Suprafața este determinată în planul de proiecție Stereo 70.

## DETALII LINIARE IMOBIL



## Date referitoare la teren

Crt	Categorie folosință	Intra vilan	Suprafața (mp)	Tarla	Parcelă	Nr. topo	Observații / Referințe
1	arabil	NU	1.200	-	902/1	-	

## Lungime Segmente

1) Valorile lungimilor segmentelor sunt obținute din proiecție în plan.

Punct început	X / Y	Punct sfârșit	X / Y	Lungime segment (** (m)
1	228.679,988 372.452,748	2	228.683,414 372.444,04	9.358
2	228.683,414 372.444,04	3	228.710,764 372.446,129	27.43
3	228.710,764 372.446,129	4	228.725,332 372.469,822	27.814
4	228.725,332 372.469,822	5	228.733,536 372.485,511	17.705
5	228.733,536 372.485,511	6	228.728,642 372.490,08	6.695

Punct început	X / Y	Punct sfârșit	X / Y	Lungime segment (** (m)
6	228.728,642 372.490,08	7	228.727,449 372.501,736	11.717
7	228.727,449 372.501,736	8	228.709,936 372.478,205	29.333
8	228.709,936 372.478,205	1	228.679,988 372.452,748	39.305

\*\* Lungimile segmentelor sunt determinate în planul de proiecție Stereo 70 și sunt rotunjite la 1 milimetru.

\*\*\* Distanța dintre puncte este formată din segmente cumulate ce sunt mai mici decât valoarea 1 milimetru.



**DATE DESPRE IMOBILUL NR. 11046**

Oficiul de Cadastru și Publicitate Imobiliară CARAS-SEVERIN  
Biroul de Cadastru și Publicitate Imobiliară Resita

**A. Partea I. Descrierea imobilului**

TEREN Extravilan

Adresa: Jud. Caraș-Severin

Nr. Crt	Nr cadastral Nr. topografic	Suprafața* (mp)	Observații / Referințe
A1		1.000	Sector cadastral:30 Teren neimprejmuț;

**B. Partea II. Proprietari și acte**

Inscrieri privitoare la dreptul de proprietate și alte drepturi reale		Referințe
/		
Act Administrativ nr. 1, din 01/01/2024 emis de -;		
B1	Inscrierea posesiei, drept de PROPRIETATE, dobandit prin Lege, cota actuala 1/1 1) NEIDENTIFICAT NEIDENTIFICAT	A1
Act Normativ nr. 7, din 13/03/1996 emis de PARLAMENT;		
B2	Se noteaza mentiunea de proprietar neidentificat rezerva comisiei locale de fond funciar.	A1

**C. Partea III. SARCINI .**

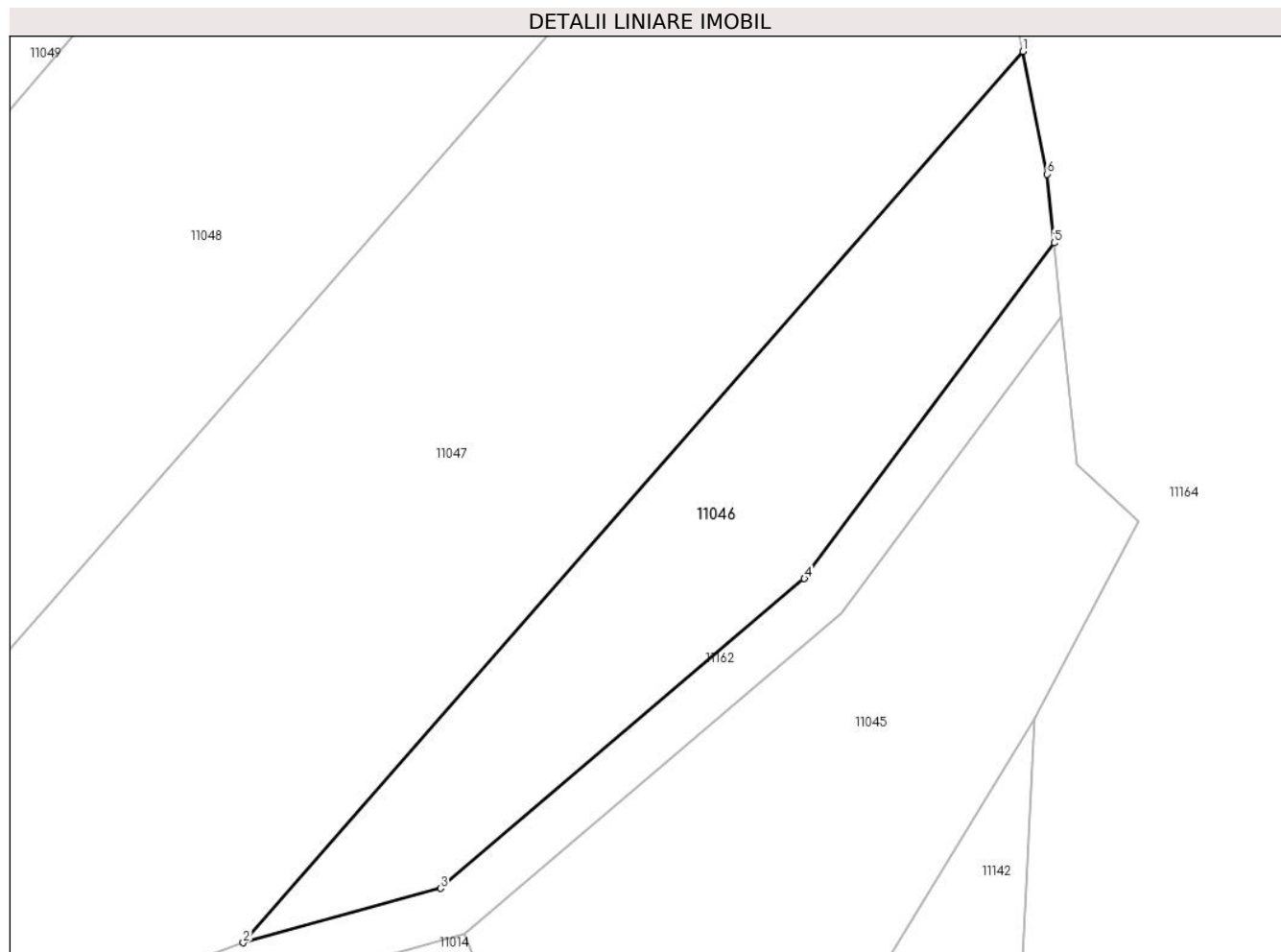
Inscrieri privind dezmembramintele dreptului de proprietate, drepturi reale de garanție și sarcini	Referințe
NU SUNT	

## Anexa Nr. 1 La Partea I

## Teren

Nr cadastral	Suprafața (mp)*	Observații / Referințe
	1.000	

\* Suprafața este determinată în planul de proiecție Stereo 70.



## Date referitoare la teren

Crt	Categorie folosință	Intravilan	Suprafața (mp)	Tarla	Parcelă	Nr. topo	Observații / Referințe
1	neproductiv	NU	1.000	-	902/2	-	

## Lungime Segmente

1) Valorile lungimilor segmentelor sunt obținute din proiecție în plan.

Punct început	X / Y	Punct sfârșit	X / Y	Lungime segment (** (m)
1	228.724,358 372.522,827	2	228.662,389 372.452,053	94.07
2	228.662,389 372.452,053	3	228.678,072 372.456,37	16.266
3	228.678,072 372.456,37	4	228.706,998 372.480,958	37.965
4	228.706,998 372.480,958	5	228.726,846 372.507,626	33.244
5	228.726,846 372.507,626	6	228.726,288 372.513,082	5.485



Punct început	X / Y	Punct sfârșit	X / Y	Lungime segment (** (m)
6	228.726,288 372.513,082	1	228.724,358 372.522,827	9.934

\*\* Lungimile segmentelor sunt determinate în planul de proiecție Stereo 70 și sunt rotunjite la 1 milimetru.

\*\*\* Distanța dintre puncte este formată din segmente cumulate ce sunt mai mici decât valoarea 1 milimetru.



**DATE DESPRE IMOBILUL NR. 11047**

Oficiul de Cadastru și Publicitate Imobiliară CARAS-SEVERIN  
Biroul de Cadastru și Publicitate Imobiliară Resita

**A. Partea I. Descrierea imobilului**

TEREN Extravilan

Adresa: Jud. Caraș-Severin

Nr. Crt	Nr cadastral Nr. topografic	Suprafața* (mp)	Observații / Referințe
A1		3.400	Sector cadastral:30 Teren neimprijmit;

**B. Partea II. Proprietari și acte**

Inscrieri privitoare la dreptul de proprietate și alte drepturi reale		Referințe
/		
Act Administrativ nr. 32860, din 30/08/1994 emis de CJPSDPAT CARAS SEVERIN;		
B1	Intabulare, drept de PROPRIETATE, dobandit prin Reconstituire, cota actuala 1/1 1) NESICI SFETOZAR	A1
Act Normativ nr. 7, din 13/03/1996 emis de PARLAMENT (Adeverinta nr. 2234/24.04.2025 emisa de Comuna Pojejena);		
B2	Se noteaza posesia factica pe suprafata de 3400mp in favoarea numitei 1) NESICI MARIA	A1

**C. Partea III. SARCINI .**

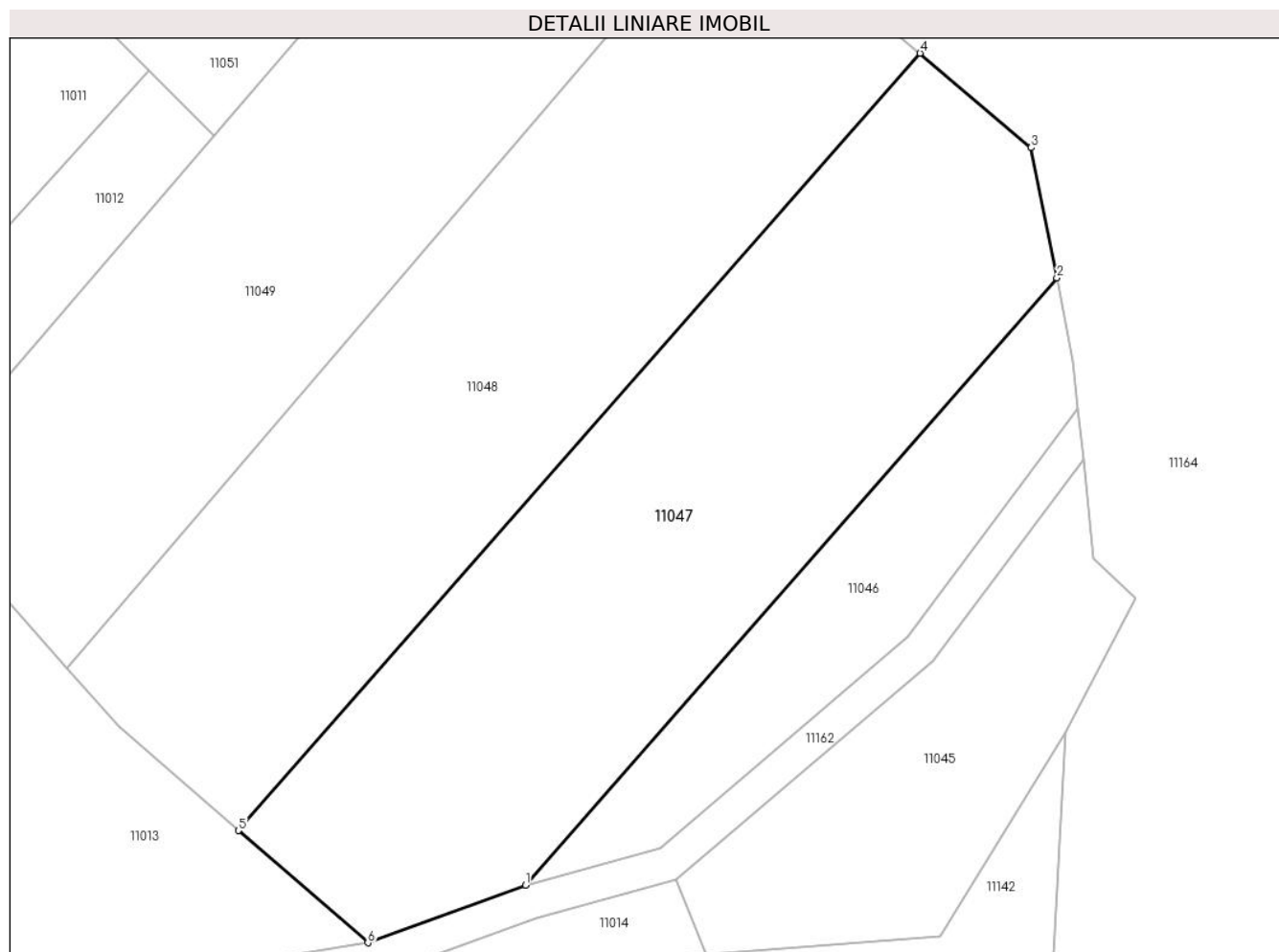
Inscrieri privind dezmembramintele dreptului de proprietate, drepturi reale de garanție și sarcini	Referințe
NU SUNT	

## Anexa Nr. 1 La Partea I

## Teren

Nr cadastral	Suprafața (mp)*	Observații / Referințe
	3.400	

\* Suprafața este determinată în planul de proiecție Stereo 70.



## Date referitoare la teren

Crt	Categorie folosință	Intra vilan	Suprafața (mp)	Tarla	Parcelă	Nr. topo	Observații / Referințe
1	arabil	NU	3.400	14	903-904/1	-	ARABIL IN GOLERT

## Lungime Segmente

1) Valorile lungimilor segmentelor sunt obținute din proiecție în plan.

Punct început	X / Y	Punct sfârșit	X / Y	Lungime segment (** (m)
1	228.662,389 372.452,053	2	228.724,358 372.522,827	94.07
2	228.724,358 372.522,827	3	228.721,348 372.538,029	15.497
3	228.721,348 372.538,029	4	228.708,4 372.549,03	16.99
4	228.708,4 372.549,03	5	228.628,891 372.458,414	120.552
5	228.628,891 372.458,414	6	228.643,983 372.445,34	19.968

Punct început	X / Y	Punct sfârșit	X / Y	Lungime segment (** (m)
6	228.643,983 372.445,34	1	228.662,389 372.452,053	19.592

\*\* Lungimile segmentelor sunt determinate în planul de proiecție Stereo 70 și sunt rotunjite la 1 milimetru.

\*\*\* Distanța dintre puncte este formată din segmente cumulate ce sunt mai mici decât valoarea 1 milimetru.



**DATE DESPRE IMOBILUL NR. 11048**

Oficiul de Cadastru și Publicitate Imobiliară CARAS-SEVERIN  
Biroul de Cadastru și Publicitate Imobiliară Resita

**A. Partea I. Descrierea imobilului**

TEREN Extravilan

Adresa: Jud. Caraș-Severin

Nr. Crt	Nr cadastral Nr. topografic	Suprafața* (mp)	Observații / Referințe
A1		3.400	Sector cadastral:30 Teren neimprejmuit;

**B. Partea II. Proprietari și acte**

Inscrieri privitoare la dreptul de proprietate și alte drepturi reale		Referințe
/		
Act Administrativ nr. 61, din 20/08/1991 emis de PREFECTURA CARAS SEVERIN (Proces verbal de punere in posesie nr.11/15.04.2025 emis de Comuna Pojejena );		
B1	Inscrierea provizorie, drept de PROPRIETATE, dobandit prin Reconstituire, cota actuala 1/1 1) PAULEVICI STANISLAV	A1

**C. Partea III. SARCINI .**

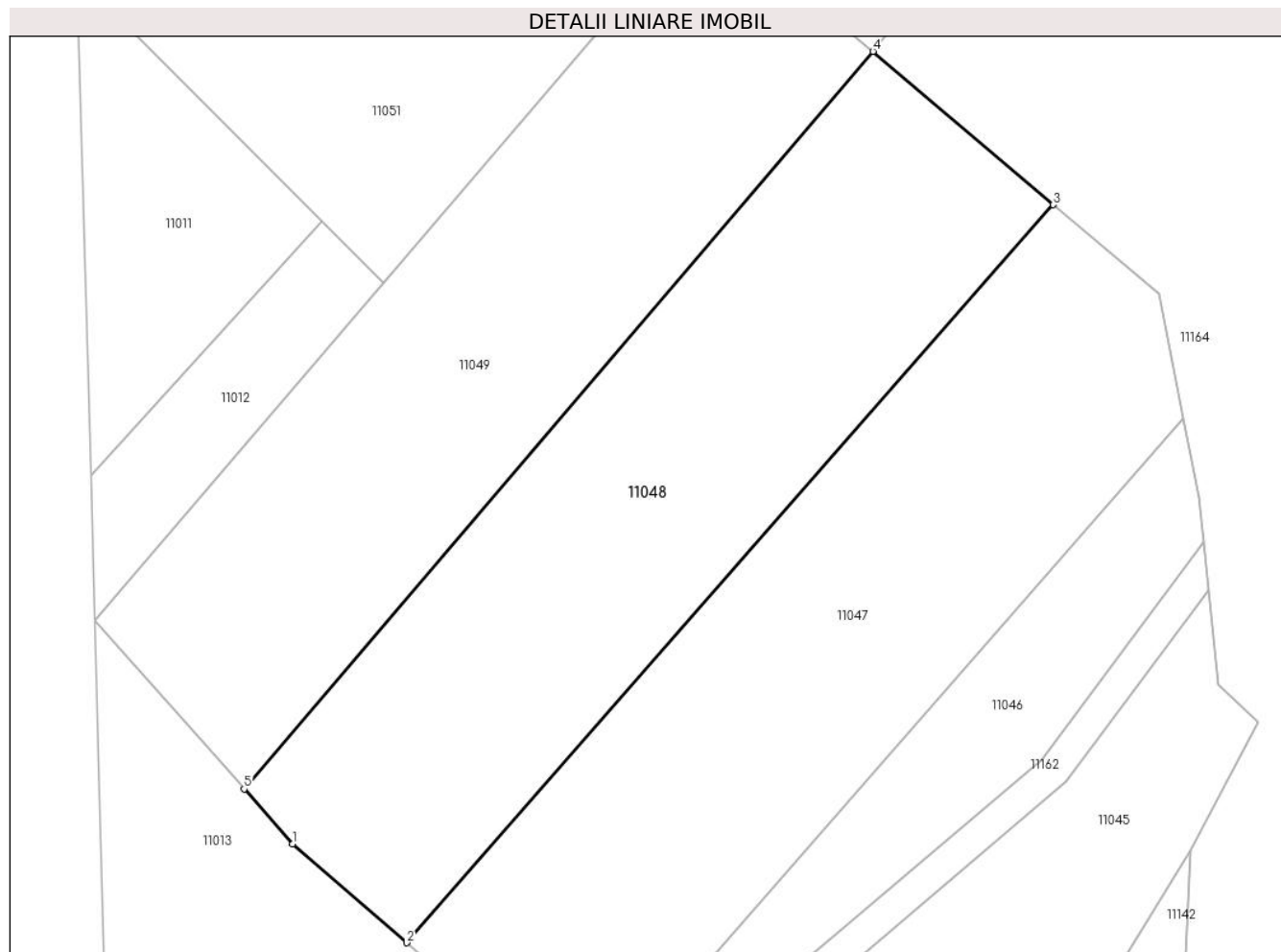
Inscrieri privind dezmembramintele dreptului de proprietate, drepturi reale de garanție și sarcini	Referințe
NU SUNT	

## Anexa Nr. 1 La Partea I

## Teren

Nr cadastral	Suprafața (mp)*	Observații / Referințe
	3.400	

\* Suprafața este determinată în planul de proiecție Stereo 70.



## Date referitoare la teren

Crt	Categorie folosință	Intravilan	Suprafața (mp)	Tarla	Parcelă	Nr. topo	Observații / Referințe
1	arabil	NU	3.400	-	903-904/2	-	ARABIL IN VOCEAR

## Lungime Segmente

1) Valorile lungimilor segmentelor sunt obținute din proiecție în plan.

Punct început	X / Y	Punct sfârșit	X / Y	Lungime segment (** (m)
1	228.614,876 372.470,555	2	228.628,891 372.458,414	18.543
2	228.628,891 372.458,414	3	228.708,4 372.549,03	120.552
3	228.708,4 372.549,03	4	228.686,228 372.567,867	29.094
4	228.686,228 372.567,867	5	228.608,897 372.477,304	119.087
5	228.608,897 372.477,304	1	228.614,876 372.470,555	9.017



**\*\* Lungimile segmentelor sunt determinate în planul de proiecție Stereo 70 și sunt rotunjite la 1 milimetru.**

**\*\*\* Distanța dintre puncte este formată din segmente cumulate ce sunt mai mici decât valoarea 1 milimetru.**



**DATE DESPRE IMOBILUL NR. 11049**

Oficiul de Cadastru și Publicitate Imobiliară CARAS-SEVERIN  
Biroul de Cadastru și Publicitate Imobiliară Resita

**A. Partea I. Descrierea imobilului**

TEREN Extravilan

Adresa: Jud. Caraş-Severin

Nr. Crt	Nr cadastral Nr. topografic	Suprafaţa* (mp)	Observații / Referințe
A1		3.200	Sector cadastral:30 Teren neimprijmit;

**B. Partea II. Proprietari și acte**

Inscrieri privitoare la dreptul de proprietate și alte drepturi reale		Referințe
/		
Act Administrativ nr. 32848, din 07/07/1994 emis de CJPSDPAT CARAS SEVERIN;		
B1	Intabulare, drept de PROPRIETATE, dobandit prin Reconstituire, cota actuala 1/1 1) STANCOVICI NEVENCA 2) PATRASCU NELCA DEFUNCT:Da 3) MILENCOVICI LILIANA	A1
Act Normativ nr. 7, din 13/03/1996 emis de PARLAMENT (Adeverinta nr. 792/07.02.2025 emisa de comuna Pojejena);		
B2	Se noteaza posesia factica pe suprafata de 3200mp in favoarea numitului 1) PAULOVICI JARCO TEOFIL	A1

**C. Partea III. SARCINI .**

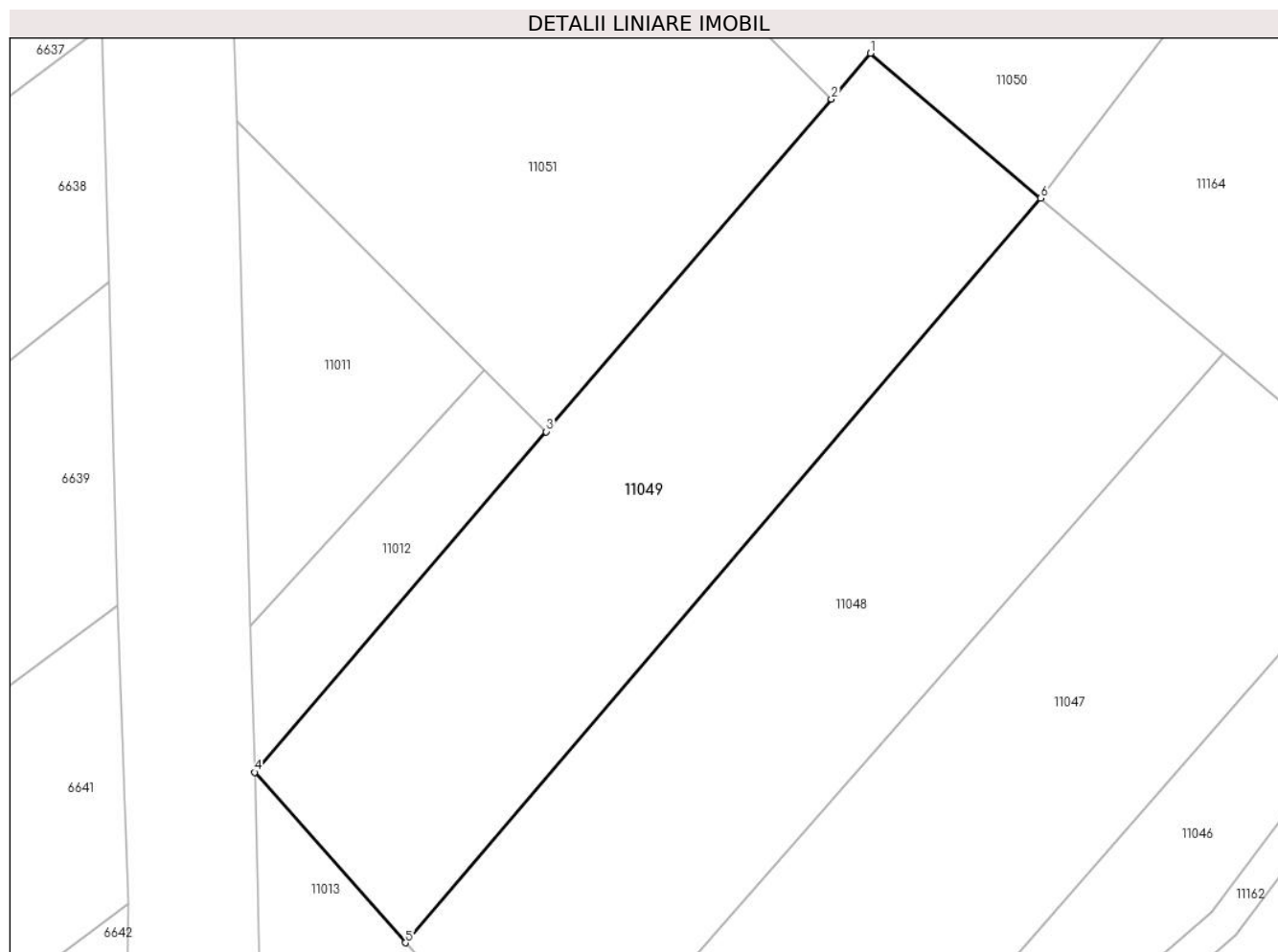
Inscrieri privind dezmembramintele dreptului de proprietate, drepturi reale de garanție și sarcini	Referințe
NU SUNT	

## Anexa Nr. 1 La Partea I

## Teren

Nr cadastral	Suprafața (mp)*	Observații / Referințe
	3.200	

\* Suprafața este determinată în planul de proiecție Stereo 70.



## Date referitoare la teren

Crt	Categorie folosință	Intravilan	Suprafața (mp)	Tarla	Parcelă	Nr. topo	Observații / Referințe
1	arabil	NU	3.200	14	905	-	ARABIL IN GOLERT

## Lungime Segmente

1) Valorile lungimilor segmentelor sunt obținute din proiecție în plan.

Punct început	X / Y	Punct sfârșit	X / Y	Lungime segment (** (m)
1	228.665,494 372.585,483	2	228.660,724 372.579,919	7.33
2	228.660,724 372.579,919	3	228.626,039 372.539,457	53.294
3	228.626,039 372.539,457	4	228.590,53 372.498,034	54.559
4	228.590,53 372.498,034	5	228.608,897 372.477,304	27.696
5	228.608,897 372.477,304	6	228.686,228 372.567,867	119.087

Punct început	X / Y	Punct sfârșit	X / Y	Lungime segment (** (m)
6	228.686,228 372.567,867	1	228.665,494 372.585,483	27.207

\*\* Lungimile segmentelor sunt determinate în planul de proiecție Stereo 70 și sunt rotunjite la 1 milimetru.

\*\*\* Distanța dintre puncte este formată din segmente cumulate ce sunt mai mici decât valoarea 1 milimetru.



**DATE DESPRE IMOBILUL NR. 11050**

Oficiul de Cadastru și Publicitate Imobiliară CARAS-SEVERIN  
Biroul de Cadastru și Publicitate Imobiliară Resita

**A. Partea I. Descrierea imobilului**

TEREN Extravilan

Adresa: Jud. Caraș-Severin

Nr. Crt	Nr cadastral Nr. topografic	Suprafața* (mp)	Observații / Referințe
A1		2.870	Sector cadastral:30 Teren neimprijmit;

**B. Partea II. Proprietari și acte**

Inscrieri privitoare la dreptul de proprietate și alte drepturi reale		Referințe
/		
Act Administrativ nr. 1, din 01/01/2024 emis de -;		
B1	Inscrierea posesiei, drept de PROPRIETATE, dobandit prin Lege, cota actuala 1/1 1) NEIDENTIFICAT NEIDENTIFICAT	A1
Act Normativ nr. 7, din 13/03/1996 emis de PARLAMENT;		
B2	Se noteaza mentiunea de proprietar neidentificat rezerva comisiei locale de fond funciar.	A1

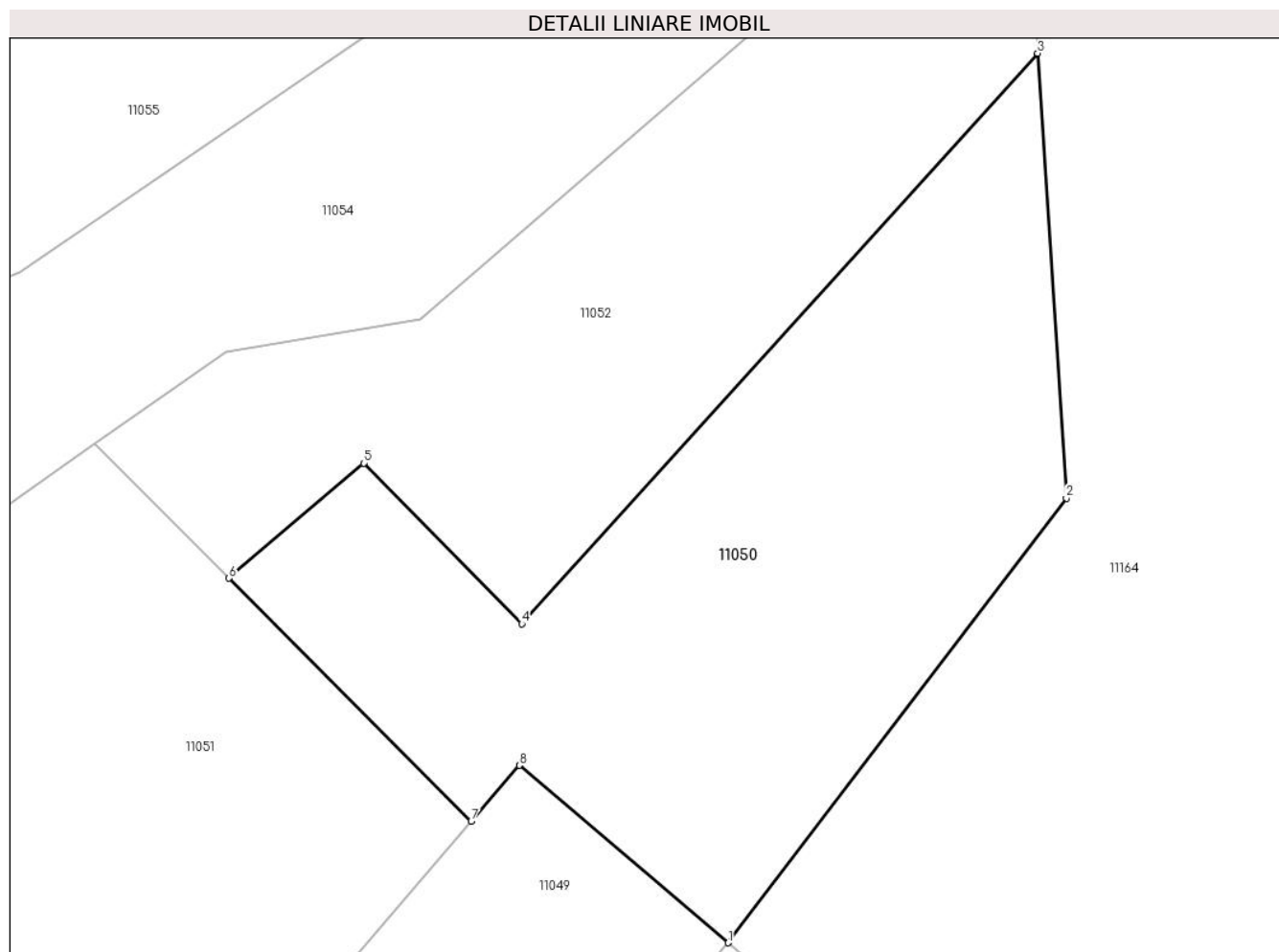
**C. Partea III. SARCINI .**

Inscrieri privind dezmembramintele dreptului de proprietate, drepturi reale de garanție și sarcini	Referințe
NU SUNT	

**Anexa Nr. 1 La Partea I****Teren**

Nr cadastral	Suprafața (mp)*	Observații / Referințe
	2.870	

\* Suprafața este determinată în planul de proiecție Stereo 70.

**Date referitoare la teren**

Crt	Categorie folosință	Intravilan	Suprafața (mp)	Tarla	Parcelă	Nr. topo	Observații / Referințe
1	arabil	NU	200	-	906	-	
2	arabil	NU	570	-	907/2	-	
3	arabil	NU	2.100	-	908/2	-	

**Lungime Segmente**

1) Valorile lungimilor segmentelor sunt obținute din proiecție în plan.

Punct început	X / Y	Punct sfârșit	X / Y	Lungime segment (** (m)
1	228.686,228 372.567,867	2	228.719,846 372.612,012	55.487
2	228.719,846 372.612,012	3	228.716,983 372.656,171	44.252
3	228.716,983 372.656,171	4	228.665,759 372.599,533	76.366
4	228.665,759 372.599,533	5	228.650,042 372.615,481	22.39



Punct început	X / Y	Punct sfârșit	X / Y	Lungime segment (** (m)
5	228.650,042 372.615,481	6	228.636,665 372.604,064	17.587
6	228.636,665 372.604,064	7	228.660,724 372.579,919	34.086
7	228.660,724 372.579,919	8	228.665,494 372.585,483	7.33
8	228.665,494 372.585,483	1	228.686,228 372.567,867	27.207

\*\* Lungimile segmentelor sunt determinate în planul de proiecție Stereo 70 și sunt rotunjite la 1 milimetru.

\*\*\* Distanța dintre puncte este formată din segmente cumulate ce sunt mai mici decât valoarea 1 milimetru.



**DATE DESPRE IMOBILUL NR. 11051**

Oficiul de Cadastru și Publicitate Imobiliară CARAS-SEVERIN  
Biroul de Cadastru și Publicitate Imobiliară Resita

**A. Partea I. Descrierea imobilului**

TEREN Extravilan

Adresa: Jud. Caraș-Severin

Nr. Crt	Nr cadastral Nr. topografic	Suprafața* (mp)	Observații / Referințe
A1		3.100	Sector cadastral:30 Teren neimprejmuit;

**B. Partea II. Proprietari și acte**

Inscrieri privitoare la dreptul de proprietate și alte drepturi reale	Referințe
/	
Act Administrativ nr. 32859, din 30/08/1994 emis de CJPSDPAT CARAS SEVERIN;	
B1	A1
Intabulare, drept de PROPRIETATE, dobandit prin Reconstituire, cota actuala 1/1 1) DIMITROVICI NICOLA	

**C. Partea III. SARCINI .**

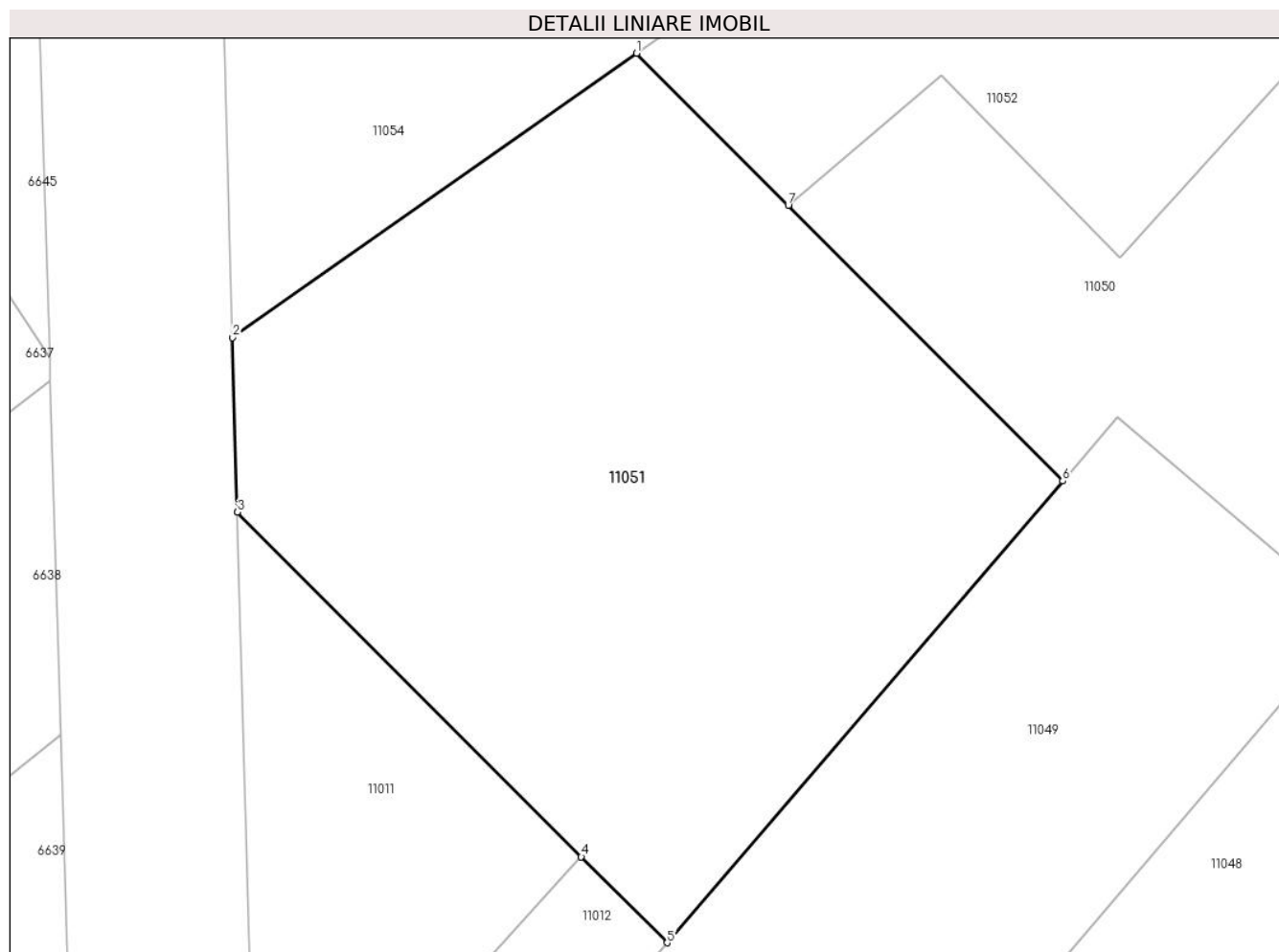
Inscrieri privind dezmembramintele dreptului de proprietate, drepturi reale de garanție și sarcini	Referințe
NU SUNT	

## Anexa Nr. 1 La Partea I

## Teren

Nr cadastral	Suprafața (mp)*	Observații / Referințe
	3.100	

\* Suprafața este determinată în planul de proiecție Stereo 70.



## Date referitoare la teren

Crt	Categorie folosință	Intravilan	Suprafața (mp)	Tarla	Parcelă	Nr. topo	Observații / Referințe
1	arabil	NU	3.100	14	907	-	ARABIL IN GOLERT

## Lungime Segmente

1) Valorile lungimilor segmentelor sunt obținute din proiecție în plan.

Punct început	X / Y	Punct sfârșit	X / Y	Lungime segment (** (m)
1	228.623,365 372.617,412	2	228.587,946 372.592,477	43.315
2	228.587,946 372.592,477	3	228.588,364 372.577,187	15.296
3	228.588,364 372.577,187	4	228.618,513 372.546,994	42.668
4	228.618,513 372.546,994	5	228.626,039 372.539,457	10.652
5	228.626,039 372.539,457	6	228.660,724 372.579,919	53.294

Punct început	X / Y	Punct sfârșit	X / Y	Lungime segment (** (m)
6	228.660,724 372.579,919	7	228.636,665 372.604,064	34.086
7	228.636,665 372.604,064	1	228.623,365 372.617,412	18.843

\*\* Lungimile segmentelor sunt determinate în planul de proiecție Stereo 70 și sunt rotunjite la 1 milimetru.

\*\*\* Distanța dintre puncte este formată din segmente cumulate ce sunt mai mici decât valoarea 1 milimetru.



**DATE DESPRE IMOBILUL NR. 11052**

Oficiul de Cadastru și Publicitate Imobiliară CARAS-SEVERIN  
Biroul de Cadastru și Publicitate Imobiliară Resita

**A. Partea I. Descrierea imobilului**

TEREN Extravilan

Adresa: Jud. Caraș-Severin

Nr. Crt	Nr cadastral Nr. topografic	Suprafața* (mp)	Observații / Referințe
A1		2.400	Sector cadastral:30 Teren neimprijmit;

**B. Partea II. Proprietari și acte**

Inscrieri privitoare la dreptul de proprietate și alte drepturi reale		Referințe
/		
Act Administrativ nr. 32813, din 10/01/1994 emis de CJPSDPAT CARAS SEVERIN;		
B1	Intabulare, drept de PROPRIETATE, dobandit prin Reconstituire, cota actuala 1/1 1) <b>DIMITROVICI MARIA DEFUNCT:Da</b> 2) <b>DIMITROVICI BOJIDAR</b>	A1
Act Normativ nr. 7, din 13/03/1996 emis de PARLAMENT (Adeverinta nr. 2249/24.04.2025 emisa de comuna Pojejena);		
B2	Se noteaza posesia factica pe suprafata de 2400mp in favoarea numitului 1) <b>DIMITROVICI BOJIDAR</b>	A1

**C. Partea III. SARCINI .**

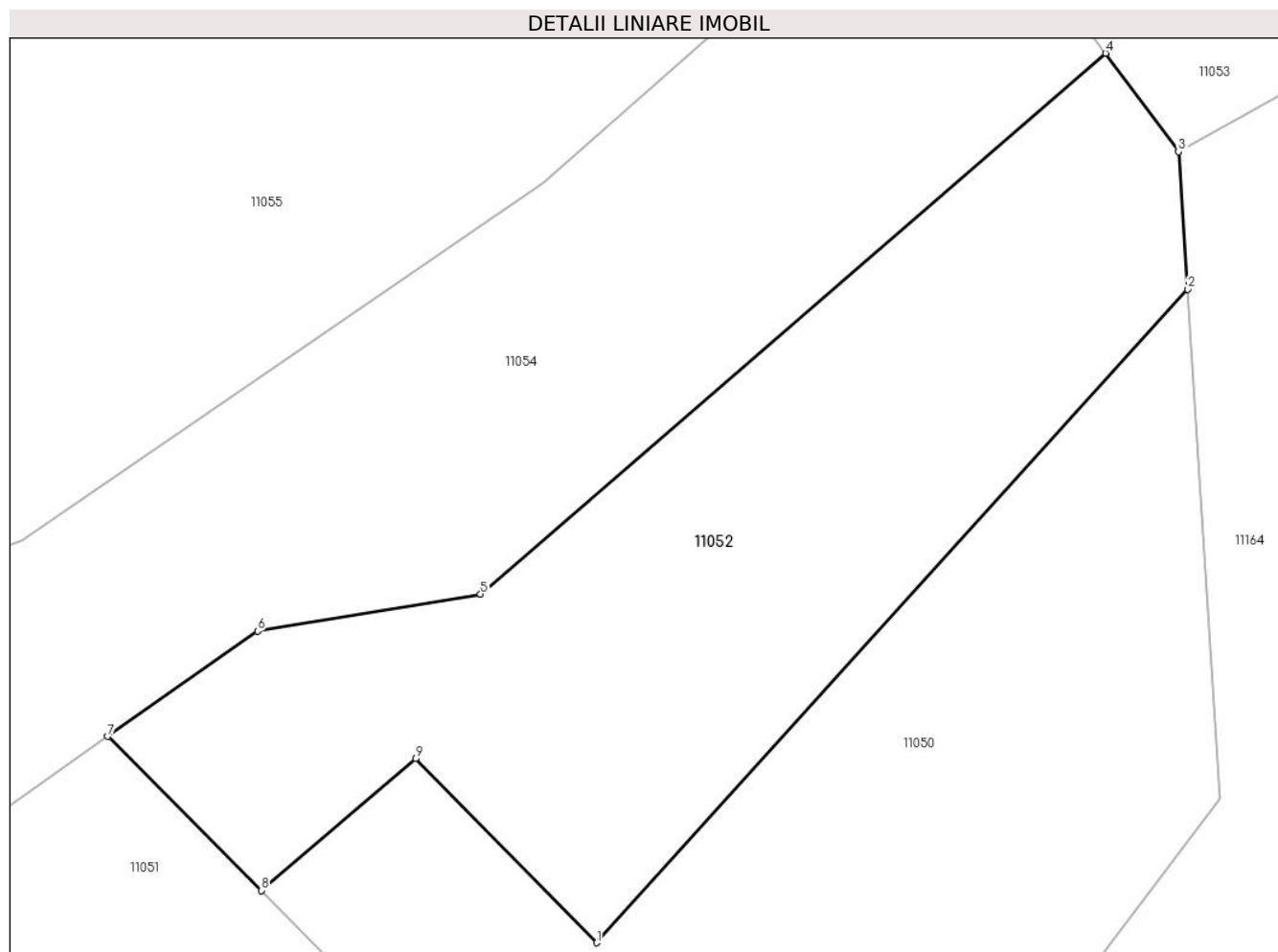
Inscrieri privind dezmembramintele dreptului de proprietate, drepturi reale de garanție și sarcini	Referințe
NU SUNT	

## Anexa Nr. 1 La Partea I

## Teren

Nr cadastral	Suprafața (mp)*	Observații / Referințe
	2.400	

\* Suprafața este determinată în planul de proiecție Stereo 70.



## Date referitoare la teren

Crt	Categorie folosință	Intravilan	Suprafața (mp)	Tarla	Parcelă	Nr. topo	Observații / Referințe
1	arabil	NU	1.600	14	908	-	ARABIL IN GOLERT
2	arabil	NU	800	14	909	-	ARABIL IN GOLERT

## Lungime Segmente

1) Valorile lungimilor segmentelor sunt obținute din proiecție în plan.

Punct început	X / Y	Punct sfârșit	X / Y	Lungime segment (** (m)
1	228.665,759 372.599,533	2	228.716,983 372.656,171	76.366
2	228.716,983 372.656,171	3	228.716,205 372.668,092	11.946
3	228.716,205 372.668,092	4	228.709,877 372.676,615	10.615
4	228.709,877 372.676,615	5	228.655,675 372.629,754	71.651



Punct început	X / Y	Punct sfârșit	X / Y	Lungime segment (** (m)
5	228.655,675 372.629,754	6	228.636,342 372.626,548	19.597
6	228.636,342 372.626,548	7	228.623,365 372.617,412	15.871
7	228.623,365 372.617,412	8	228.636,665 372.604,064	18.843
8	228.636,665 372.604,064	9	228.650,042 372.615,481	17.587
9	228.650,042 372.615,481	1	228.665,759 372.599,533	22.39

\*\* Lungimile segmentelor sunt determinate în planul de proiecție Stereo 70 și sunt rotunjite la 1 milimetru.

\*\*\* Distanța dintre puncte este formată din segmente cumulate ce sunt mai mici decât valoarea 1 milimetru.



**DATE DESPRE IMOBILUL NR. 11053**

Oficiul de Cadastru și Publicitate Imobiliară CARAS-SEVERIN  
Biroul de Cadastru și Publicitate Imobiliară Resita

**A. Partea I. Descrierea imobilului**

TEREN Extravilan

Adresa: Jud. Caraș-Severin

Nr. Crt	Nr cadastral Nr. topografic	Suprafața* (mp)	Observații / Referințe
A1		3.500	Sector cadastral:30 Teren neimprejmut;

**B. Partea II. Proprietari și acte**

Inscrieri privitoare la dreptul de proprietate și alte drepturi reale		Referințe
/		
Act Administrativ nr. 32846, din 07/07/1994 emis de CJPSDPAT CARAS SEVERIN;		
B1	Intabulare, drept de PROPRIETATE, dobandit prin Reconstituire, cota actuala 1/1 1) <b>BRANISAVLEVICI NENAD</b>	A1
Act Normativ nr. 7, din 13/03/1996 emis de PARLAMENT (Adeverinta nr. 567/05.02.2025 emisa de comuna Pojejena);		
B2	Se noteaza posesia factica pe suprafata de 3500mp in favoarea numitului 1) <b>BRANISAVLEVICI SLAVOLIUB ZLATCO</b>	A1

**C. Partea III. SARCINI .**

Inscrieri privind dezmembramintele dreptului de proprietate, drepturi reale de garanție și sarcini	Referințe
NU SUNT	

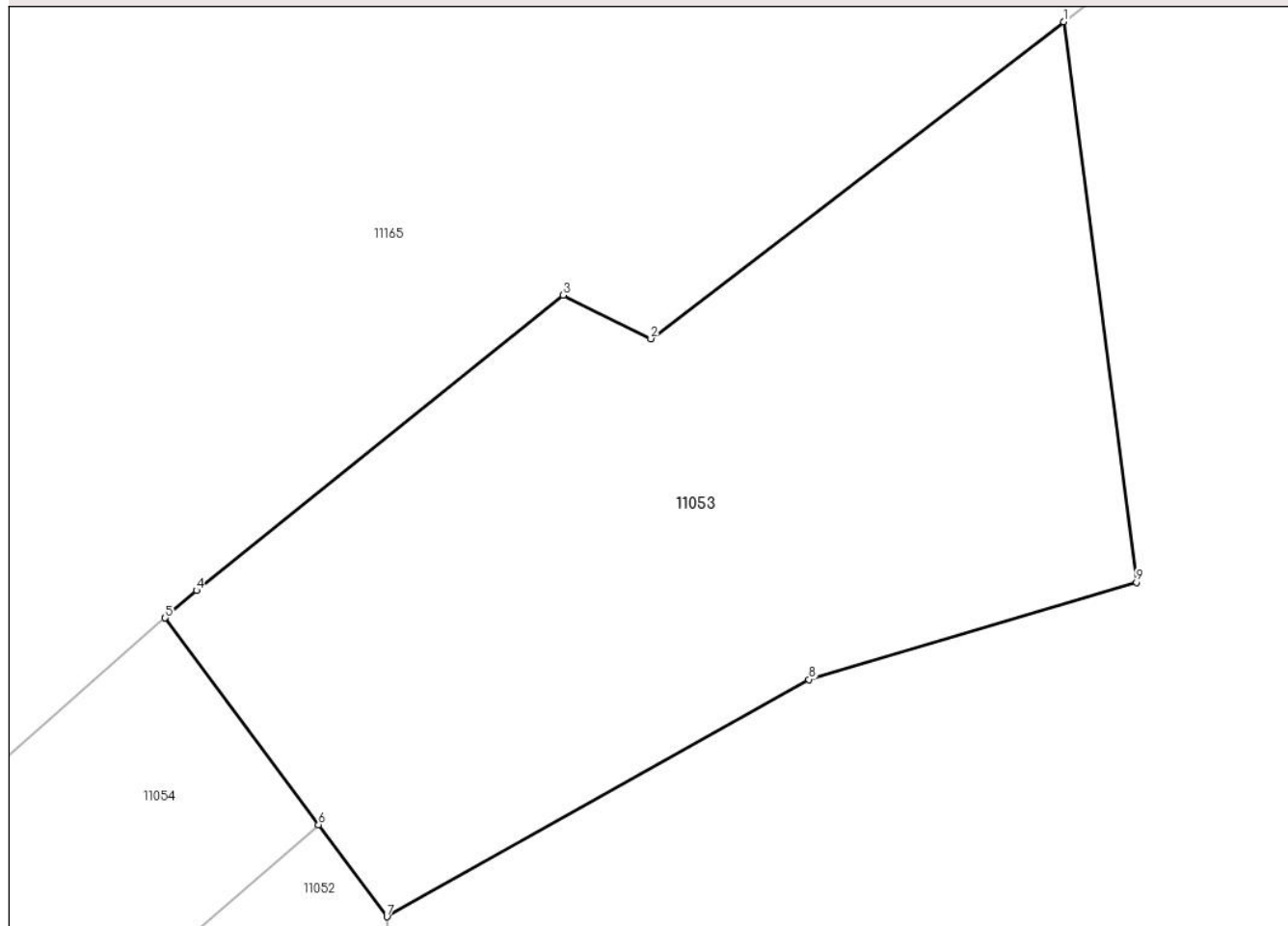
## Anexa Nr. 1 La Partea I

## Teren

Nr cadastral	Suprafața (mp)*	Observații / Referințe
	3.500	

\* Suprafața este determinată în planul de proiecție Stereo 70.

## DETALII LINIARE IMOBIL



## Date referitoare la teren

Crt	Categorie folosință	Intravilan	Suprafața (mp)	Tarla	Parcelă	Nr. topo	Observații / Referințe
1	arabil	NU	3.500	14	909	-	ARABIL IN GOLERT

## Lungime Segmente

1) Valorile lungimilor segmentelor sunt obținute din proiecție în plan.

Punct început	X / Y	Punct sfârșit	X / Y	Lungime segment (** (m)
1	228.778,889 372.750,95	2	228.740,659 372.721,603	48.195
2	228.740,659 372.721,603	3	228.732,555 372.725,631	9.05
3	228.732,555 372.725,631	4	228.698,563 372.698,301	43.616
4	228.698,563 372.698,301	5	228.695,666 372.695,758	3.855
5	228.695,666 372.695,758	6	228.709,877 372.676,615	23.841

Punct început	X / Y	Punct sfârșit	X / Y	Lungime segment (** (m)
6	228.709,877 372.676,615	7	228.716,205 372.668,092	10.615
7	228.716,205 372.668,092	8	228.755,313 372.690,055	44.853
8	228.755,313 372.690,055	9	228.785,646 372.699,051	31.639
9	228.785,646 372.699,051	1	228.778,889 372.750,95	52.337

\*\* Lungimile segmentelor sunt determinate în planul de proiecție Stereo 70 și sunt rotunjite la 1 milimetru.

\*\*\* Distanța dintre puncte este formată din segmente cumulate ce sunt mai mici decât valoarea 1 milimetru.



**DATE DESPRE IMOBILUL NR. 11054**

Oficiul de Cadastru și Publicitate Imobiliară CARAS-SEVERIN  
Biroul de Cadastru și Publicitate Imobiliară Resita

**A. Partea I. Descrierea imobilului**

TEREN Extravilan

Adresa: Jud. Caraș-Severin

Nr. Crt	Nr cadastral Nr. topografic	Suprafața* (mp)	Observații / Referințe
A1		3.200	Sector cadastral:30 Teren neimprijmit;

**B. Partea II. Proprietari și acte**

Inscrieri privitoare la dreptul de proprietate și alte drepturi reale		Referințe
/		
Act Administrativ nr. 1, din 01/01/2024 emis de -;		
B1	Inscrierea posesiei, drept de PROPRIETATE, dobandit prin Lege, cota actuala 1/1 1) NEIDENTIFICAT NEIDENTIFICAT	A1
Act Normativ nr. 7, din 13/03/1996 emis de PARLAMENT;		
B2	Se noteaza mentiunea de proprietar neidentificat rezerva comisiei locale de fond funciar.	A1

**C. Partea III. SARCINI .**

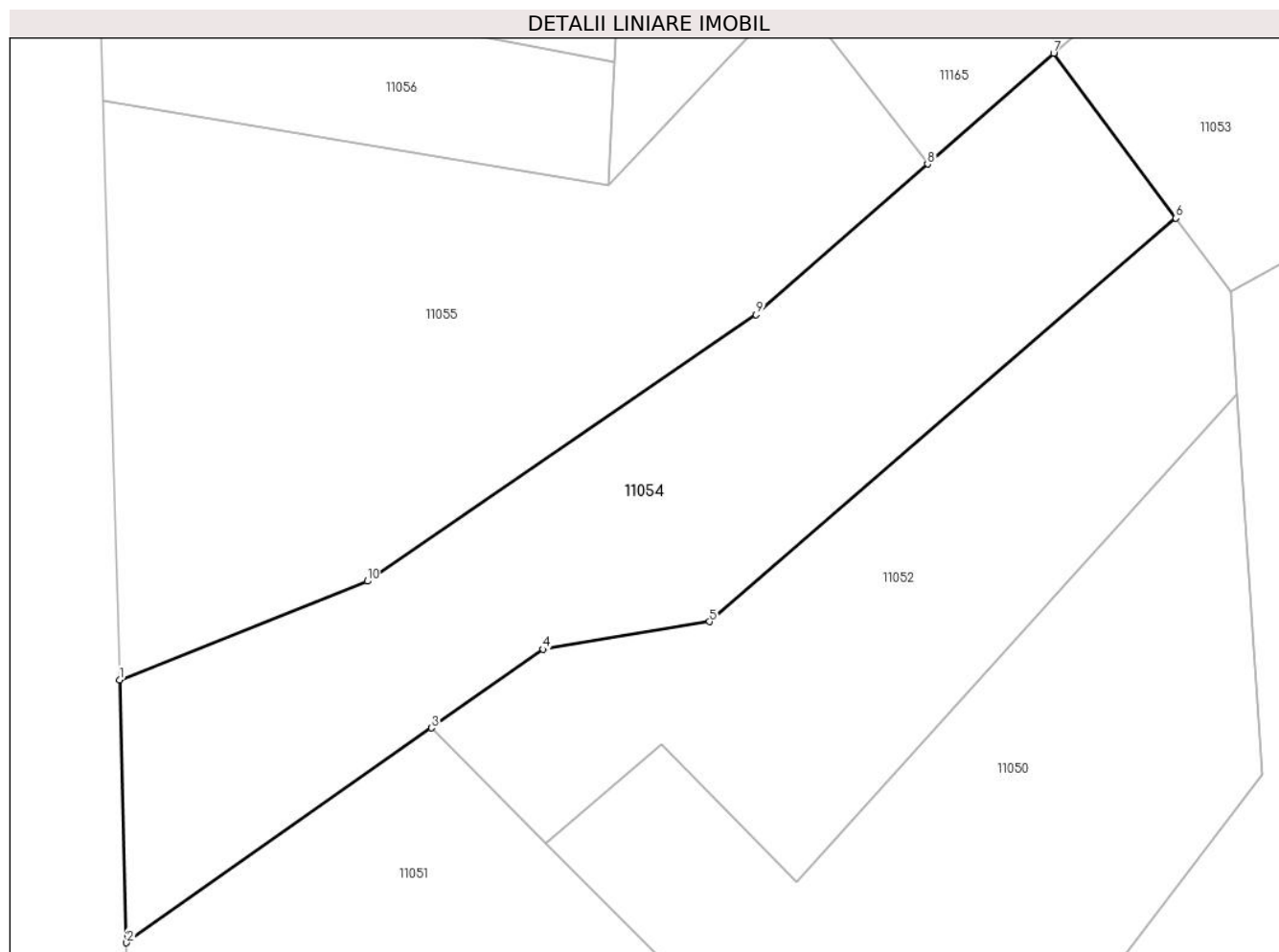
Inscrieri privind dezmembramintele dreptului de proprietate, drepturi reale de garanție și sarcini	Referințe
NU SUNT	

## Anexa Nr. 1 La Partea I

## Teren

Nr cadastral	Suprafața (mp)*	Observații / Referințe
	3.200	

\* Suprafața este determinată în planul de proiecție Stereo 70.



## Date referitoare la teren

Crt	Categorie folosință	Intravilan	Suprafața (mp)	Tarla	Parcelă	Nr. topo	Observații / Referințe
1	arabil	NU	3.200	-	910, 911, 912/1	-	

## Lungime Segmente

1) Valorile lungimilor segmentelor sunt obținute din proiecție în plan.

Punct început	X / Y	Punct sfârșit	X / Y	Lungime segment (** (m)
1	228.587,111 372.622,989	2	228.587,946 372.592,477	30.524
2	228.587,946 372.592,477	3	228.623,365 372.617,412	43.315
3	228.623,365 372.617,412	4	228.636,342 372.626,548	15.871
4	228.636,342 372.626,548	5	228.655,675 372.629,754	19.597
5	228.655,675 372.629,754	6	228.709,877 372.676,615	71.651



Punct început	X / Y	Punct sfârșit	X / Y	Lungime segment (** (m)
6	228.709,877 372.676,615	7	228.695,666 372.695,758	23.841
7	228.695,666 372.695,758	8	228.681,012 372.682,894	19.499
8	228.681,012 372.682,894	9	228.661,097 372.665,413	26.499
9	228.661,097 372.665,413	10	228.615,914 372.634,453	54.773
10	228.615,914 372.634,453	1	228.587,111 372.622,989	31.0

\*\* Lungimile segmentelor sunt determinate în planul de proiecție Stereo 70 și sunt rotunjite la 1 milimetru.

\*\*\* Distanța dintre puncte este formată din segmente cumulate ce sunt mai mici decât valoarea 1 milimetru.



**DATE DESPRE IMOBILUL NR. 11055**

Oficiul de Cadastru și Publicitate Imobiliară CARAS-SEVERIN  
Biroul de Cadastru și Publicitate Imobiliară Resita

**A. Partea I. Descrierea imobilului**

TEREN Extravilan

Adresa: Jud. Caraş-Severin

Nr. Crt	Nr cadastral Nr. topografic	Suprafaţa* (mp)	Observații / Referințe
A1		Din acte: 4.615 Masurata: 3.765	Sector cadastral:30 Teren neimprijmit;

**B. Partea II. Proprietari și acte**

Inscrieri privitoare la dreptul de proprietate și alte drepturi reale		Referințe
/		
Act Administrativ nr. 32928, din 25/10/1998 emis de CJPSDPAT CARAS SEVERIN;		
B1	Intabulare, drept de PROPRIETATE, dobandit prin Reconstituire, cota actuala 1/1 1) <b>MARCOVICI DUMITRU DEFUNCT:Da</b>	A1
Act Normativ nr. 7, din 13/03/1996 emis de PARLAMENT (Adeverinta nr. 2233/24.04.2025 emisa de Comuna Pojejena);		
B2	Se noteaza posesia factica pe suprafata de 3765mp in favoarea numitei 1) <b>MARCOVICI CEDITA</b>	A1

**C. Partea III. SARCINI .**

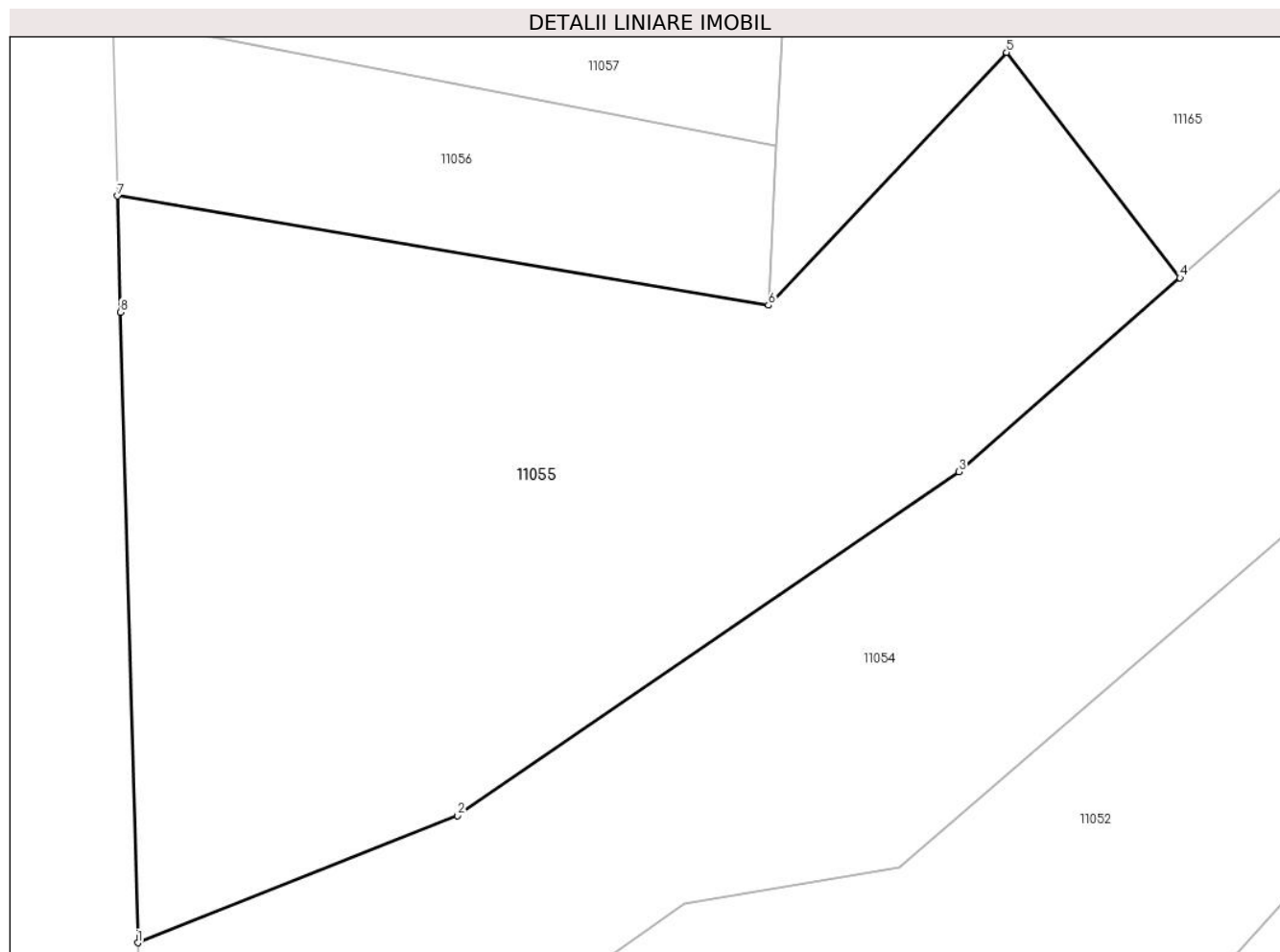
Inscrieri privind dezmembramintele dreptului de proprietate, drepturi reale de garanție și sarcini	Referințe
NU SUNT	

## Anexa Nr. 1 La Partea I

## Teren

Nr cadastral	Suprafața (mp)*	Observații / Referințe
	Din acte: 4.615 Masurata: 3.765	

\* Suprafața este determinată în planul de proiecție Stereo 70.



## Date referitoare la teren

Crt	Categorie folosință	Intra vilan	Suprafața (mp)	Tarla	Parcelă	Nr. topo	Observații / Referințe
1	arabil	NU	2.865	14	914	-	ARABIL IN POLIANA, DIFERENTA DE SUPRAFATA SE REGASESTE IN CF 38694
2	arabil	NU	900	14	915	-	ARABIL IN POLIANA, DIFERENTA DE SUPRAFATA SE REGASESTE IN CF 38694

## Lungime Segmente

1) Valorile lungimilor segmentelor sunt obținute din proiecție în plan.

Punct început	X / Y	Punct sfârșit	X / Y	Lungime segment (** (m)
1	228.587,111 372.622,989	2	228.615,914 372.634,453	31.0
2	228.615,914 372.634,453	3	228.661,097 372.665,413	54.773
3	228.661,097 372.665,413	4	228.681,012 372.682,894	26.499

Punct început	X / Y	Punct sfârșit	X / Y	Lungime segment (** (m)
4	228.681,012 372.682,894	5	228.665,39 372.703,194	25.614
5	228.665,39 372.703,194	6	228.643,935 372.680,415	31.292
6	228.643,935 372.680,415	7	228.585,275 372.690,262	59.48
7	228.585,275 372.690,262	8	228.585,557 372.679,783	10.483
8	228.585,557 372.679,783	1	228.587,111 372.622,989	56.815

\*\* Lungimile segmentelor sunt determinate în planul de proiecție Stereo 70 și sunt rotunjite la 1 milimetru.

\*\*\* Distanța dintre puncte este formată din segmente cumulate ce sunt mai mici decât valoarea 1 milimetru.



**DATE DESPRE IMOBILUL NR. 11056**

Oficiul de Cadastru și Publicitate Imobiliară CARAS-SEVERIN  
Biroul de Cadastru și Publicitate Imobiliară Resita

**A. Partea I. Descrierea imobilului**

TEREN Extravilan

Adresa: Jud. Caraș-Severin

Nr. Crt	Nr cadastral Nr. topografic	Suprafața* (mp)	Observații / Referințe
A1		Din acte: 1.200 Masurata: 900	Sector cadastral:30 Teren neimprejmuit;

**B. Partea II. Proprietari și acte**

Inscrieri privitoare la dreptul de proprietate și alte drepturi reale		Referințe
/		
Act Administrativ nr. 32940, din 28/01/1999 emis de CJPSDPAT CARAS SEVERIN;		
B1	Intabulare, drept de PROPRIETATE, dobandit prin Reconstituire, cota actuala 1/1 1) IANCOVICI MILANCO	A1

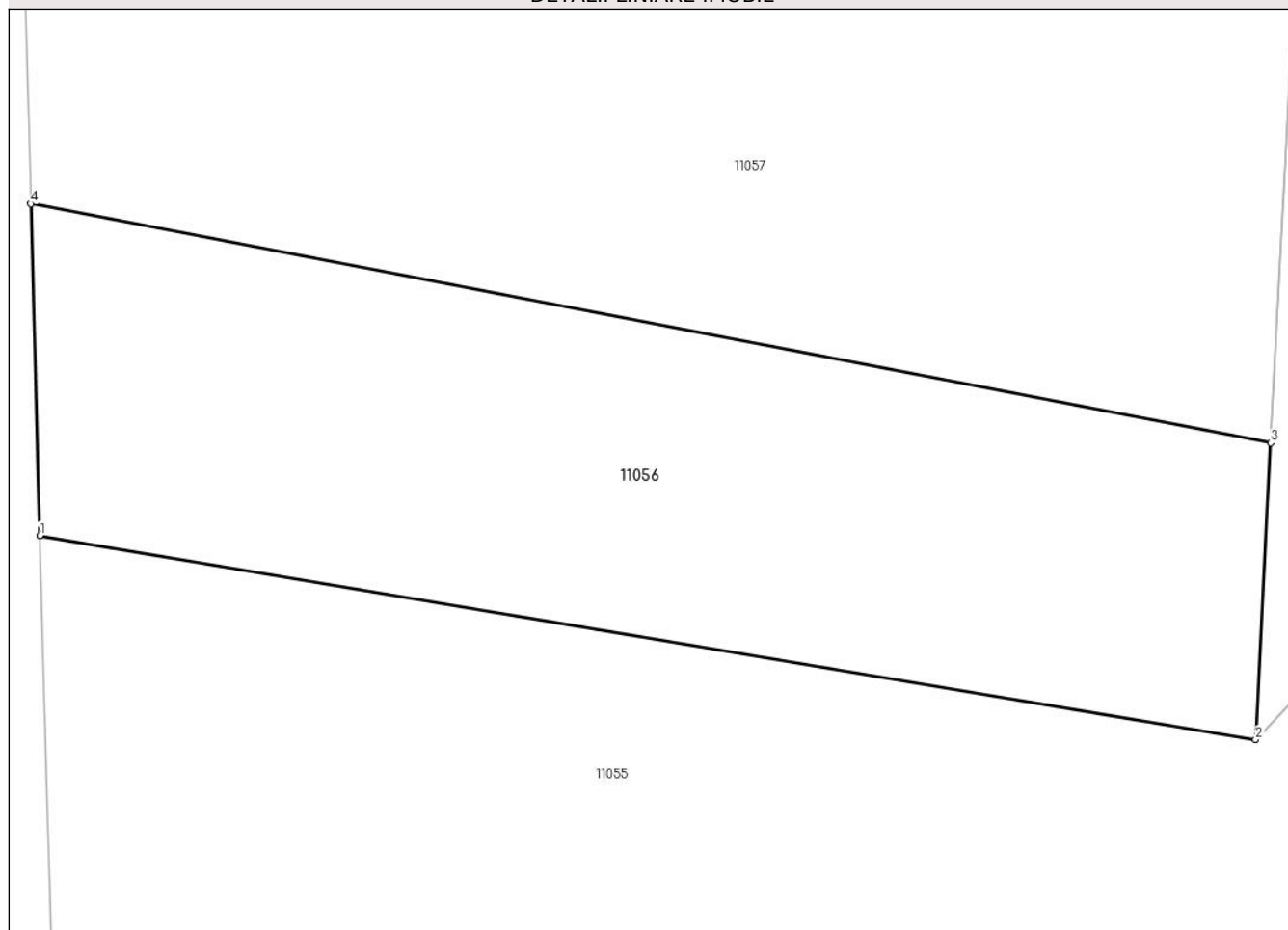
**C. Partea III. SARCINI .**

Inscrieri privind dezmembramintele dreptului de proprietate, drepturi reale de garanție și sarcini	Referințe
NU SUNT	

**Anexa Nr. 1 La Partea I****Teren**

Nr cadastral	Suprafața (mp)*	Observații / Referințe
	Din acte: 1.200 Masurata: 900	

\* Suprafața este determinată în planul de proiecție Stereo 70.

**DETALII LINIARE IMOBIL****Date referitoare la teren**

Crt	Categorie folosință	Intra vilan	Suprafața (mp)	Tarla	Parcelă	Nr. topo	Observații / Referințe
1	arabil	NU	200	14	916/2	-	ARABIL IN POLIANA, DIFERENTA DE SUPRAFATA DE 400MP SEVREGASESTE IN CF 38695
2	arabil	NU	700	14	917/2	-	ARABIL IN POLIANA , DIFERENTA DE SUPRAFATA SE REGASAESTE IN CF 38695

**Lungime Segmente**

1) Valorile lungimilor segmentelor sunt obținute din proiecție în plan.

Punct început	X / Y	Punct sfârșit	X / Y	Lungime segment (** (m)
1	228.585,275 372.690,262	2	228.643,935 372.680,415	59.48
2	228.643,935 372.680,415	3	228.644,67 372.694,738	14.342
3	228.644,67 372.694,738	4	228.584,845 372.706,272	60.926



Punct început	X / Y	Punct sfârșit	X / Y	Lungime segment (** (m)
4	228.584,845 372.706,272	1	228.585,275 372.690,262	16.015

\*\* Lungimile segmentelor sunt determinate în planul de proiecție Stereo 70 și sunt rotunjite la 1 milimetru.

\*\*\* Distanța dintre puncte este formată din segmente cumulate ce sunt mai mici decât valoarea 1 milimetru.



**DATE DESPRE IMOBILUL NR. 11057**

Oficiul de Cadastru și Publicitate Imobiliară CARAS-SEVERIN  
 Biroul de Cadastru și Publicitate Imobiliară Resita

**A. Partea I. Descrierea imobilului**

TEREN Extravilan

Adresa: Jud. Caraș-Severin

Nr. Crt	Nr cadastral Nr. topografic	Suprafața* (mp)	Observații / Referințe
A1		Din acte: 1.882 Masurata: 1.582	Sector cadastral:30 Teren neimprejmut;

**B. Partea II. Proprietari și acte**

Inscrieri privitoare la dreptul de proprietate și alte drepturi reale		Referințe
/		
Act Administrativ nr. 32935, din 14/12/1998 emis de CJPSDPAT CARAS SEVERIN;		
B1	Intabulare, drept de PROPRIETATE, dobandit prin Reconstituire, cota actuala 1/1 1) IANCOVICI LIUBOMIR DEFUNCT:Da	A1

**C. Partea III. SARCINI .**

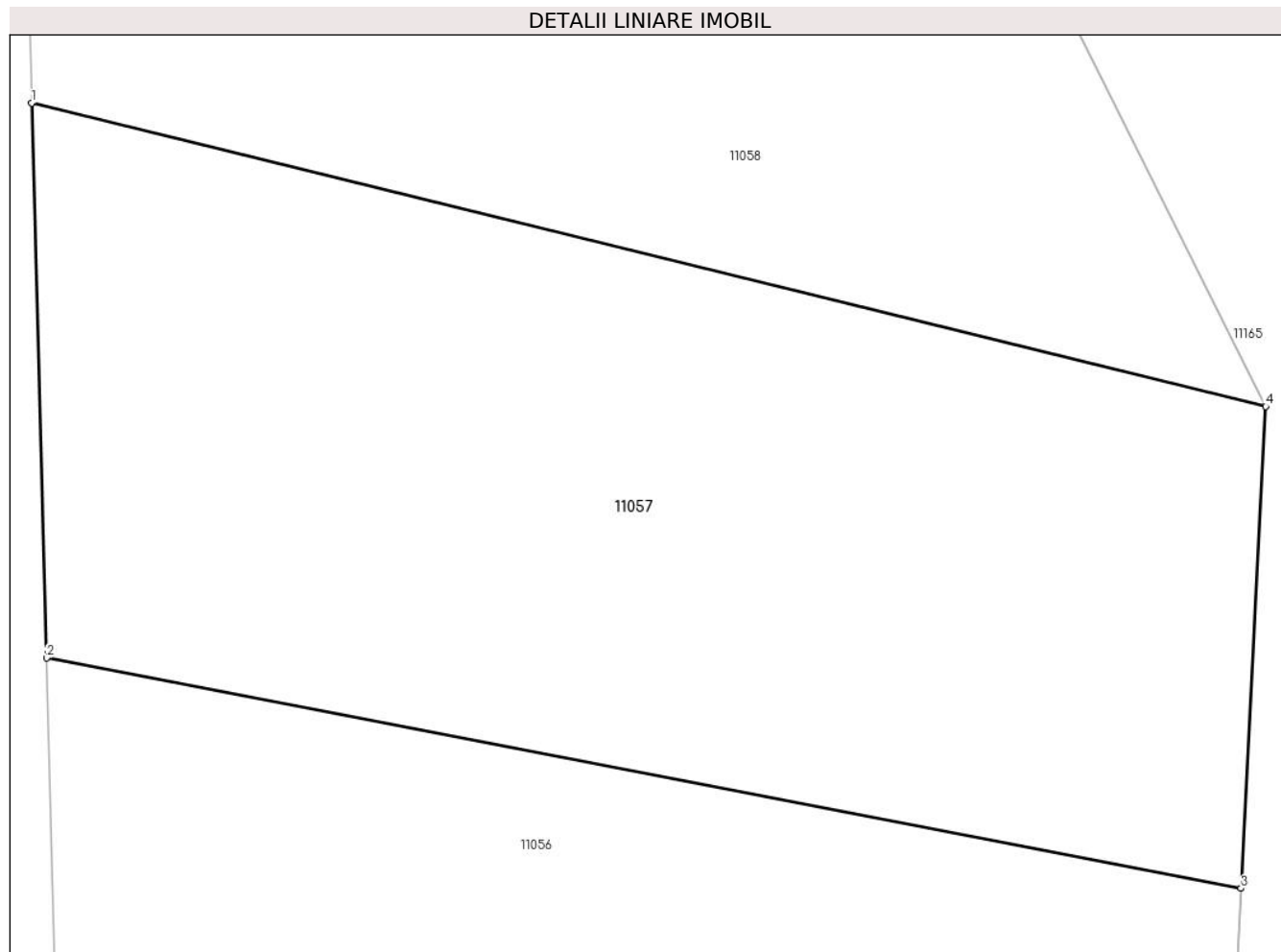
Inscrieri privind dezmembramintele dreptului de proprietate, drepturi reale de garanție și sarcini	Referințe
NU SUNT	

## Anexa Nr. 1 La Partea I

## Teren

Nr cadastral	Suprafaţa (mp)*	Observații / Referințe
	Din acte: 1.882 Masurata: 1.582	

\* Suprafața este determinată în planul de proiecție Stereo 70.



## Date referitoare la teren

Crt	Categorie folosință	Intravilan	Suprafața (mp)	Tarla	Parcelă	Nr. topo	Observații / Referințe
1	arabil	NU	529	14	916/1	-	ARABIL ÎN POLIANA, DIFERENȚA DE SUPRAFAȚA DE 400MP SE REGĂSEȘTE ÎN CF 38695
2	arabil	NU	1.053	14	917/1	-	ARABIL ÎN POLIANA, DIFERENȚA DE SUPRAFAȚA DE 400MP SE REGĂSEȘTE ÎN CF 38695

## Lungime Segmente

1) Valorile lungimilor segmentelor sunt obținute din proiecție în plan.

Punct început	X / Y	Punct sfârșit	X / Y	Lungime segment (** (m)
1	228.584,098 372.734,066	2	228.584,845 372.706,272	27.804
2	228.584,845 372.706,272	3	228.644,67 372.694,738	60.926
3	228.644,67 372.694,738	4	228.645,908 372.718,862	24.156

Punct început	X / Y	Punct sfârșit	X / Y	Lungime segment (** (m)
4	228.645,908 372.718,862	1	228.584,098 372.734,066	63.651

\*\* Lungimile segmentelor sunt determinate în planul de proiecție Stereo 70 și sunt rotunjite la 1 milimetru.

\*\*\* Distanța dintre puncte este formată din segmente cumulate ce sunt mai mici decât valoarea 1 milimetru.



**DATE DESPRE IMOBILUL NR. 11058**

Oficiul de Cadastru și Publicitate Imobiliară CARAS-SEVERIN  
Biroul de Cadastru și Publicitate Imobiliară Resita

**A. Partea I. Descrierea imobilului**

TEREN Extravilan

Adresa: Jud. Caraş-Severin

Nr. Crt	Nr cadastral Nr. topografic	Suprafaţa* (mp)	Observații / Referințe
A1		Din acte: 2.800 Masurata: 1.550	Sector cadastral:30 Teren neimprejmuit;

**B. Partea II. Proprietari și acte**

Inscrieri privitoare la dreptul de proprietate și alte drepturi reale		Referințe
/		
Act Administrativ nr. 32845, din 06/07/1994 emis de CJPSDPAT CARAS SEVERIN;		
B1	Intabulare, drept de PROPRIETATE, dobandit prin Reconstituire, cota actuala 1/1 1) VELOVAN GIOCA 2) VELOVAN DUSITA	A1

**C. Partea III. SARCINI .**

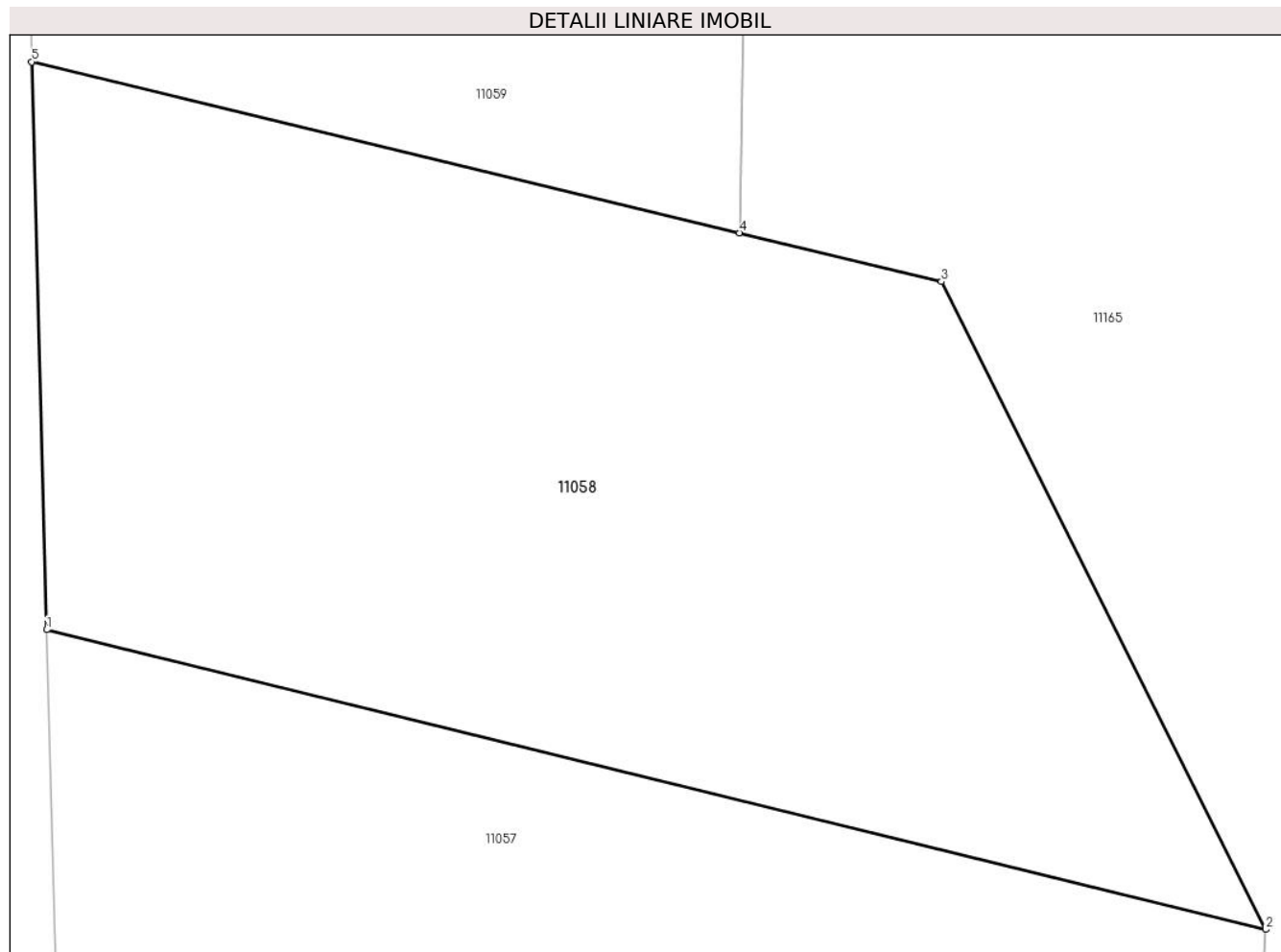
Inscrieri privind dezmembramintele dreptului de proprietate, drepturi reale de garanție și sarcini	Referințe
NU SUNT	

## Anexa Nr. 1 La Partea I

## Teren

Nr cadastral	Suprafața (mp)*	Observații / Referințe
	Din acte: 2.800 Masurata: 1.550	

\* Suprafața este determinată în planul de proiecție Stereo 70.



## Date referitoare la teren

Crt	Categorie folosință	Intravilan	Suprafața (mp)	Tarla	Parcelă	Nr. topo	Observații / Referințe
1	arabil	NU	1.550	14	918	-	ARABIL IN POLIANA, DIFERENTA DE SUPRAFATA DE 1250MP SE REGASESTE IN CF 38697

## Lungime Segmente

1) Valorile lungimilor segmentelor sunt obținute din proiecție în plan.

Punct început	X / Y	Punct sfârșit	X / Y	Lungime segment (** (m)
1	228.584,098 372.734,066	2	228.645,908 372.718,862	63.651
2	228.645,908 372.718,862	3	228.629,461 372.751,712	36.737
3	228.629,461 372.751,712	4	228.619,22 372.754,186	10.535
4	228.619,22 372.754,186	5	228.583,325 372.762,857	36.928



Punct început	X / Y	Punct sfârșit	X / Y	Lungime segment (** (m)
5	228.583,325 372.762,857	1	228.584,098 372.734,066	28.802

\*\* Lungimile segmentelor sunt determinate în planul de proiecție Stereo 70 și sunt rotunjite la 1 milimetru.

\*\*\* Distanța dintre puncte este formată din segmente cumulate ce sunt mai mici decât valoarea 1 milimetru.



**DATE DESPRE IMOBILUL NR. 11059**

Oficiul de Cadastru și Publicitate Imobiliară CARAS-SEVERIN  
Biroul de Cadastru și Publicitate Imobiliară Resita

**A. Partea I. Descrierea imobilului**

TEREN Extravilan

Adresa: Jud. Caraș-Severin

Nr. Crt	Nr cadastral Nr. topografic	Suprafața* (mp)	Observații / Referințe
A1		Din acte: 4.806 Masurata: 1.956	Sector cadastral:30 Teren neimprejmut;

**B. Partea II. Proprietari și acte**

Inscrieri privitoare la dreptul de proprietate și alte drepturi reale		Referințe
/		
Act Administrativ nr. 32938, din 28/01/1999 emis de CJPSDPAT CARAS SEVERIN;		
B1	Intabulare, drept de PROPRIETATE, dobandit prin Reconstituire, cota actuala 1/1 1) LAZAROVICI STANCO 2) PANDUR MILENA	A1

**C. Partea III. SARCINI .**

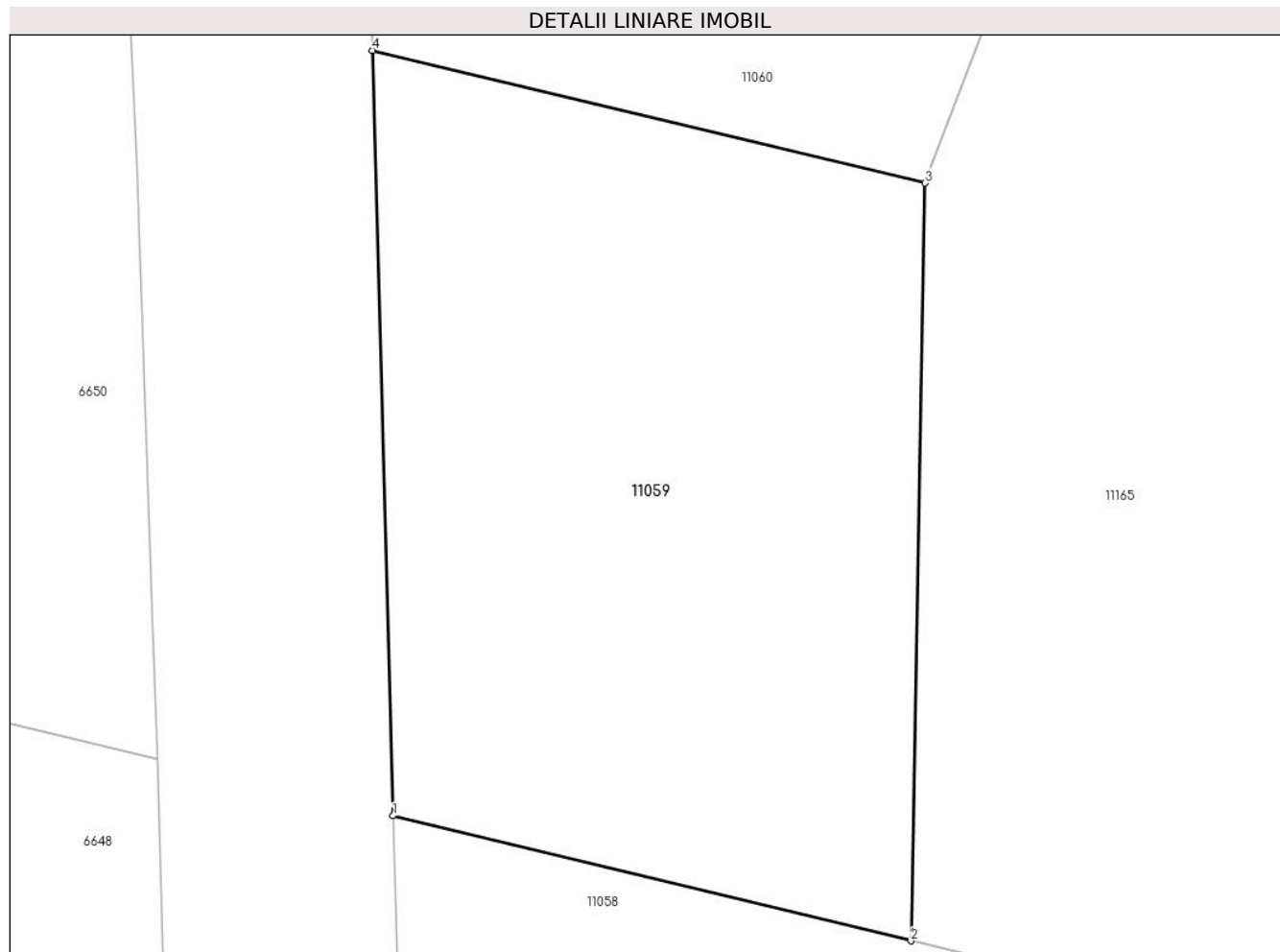
Inscrieri privind dezmembramintele dreptului de proprietate, drepturi reale de garanție și sarcini	Referințe
NU SUNT	

## Anexa Nr. 1 La Partea I

## Teren

Nr cadastral	Suprafața (mp)*	Observații / Referințe
	Din acte: 4.806 Masurata: 1.956	

\* Suprafața este determinată în planul de proiecție Stereo 70.



## Date referitoare la teren

Crt	Categorie folosință	Intra vilan	Suprafața (mp)	Tarla	Parcelă	Nr. topo	Observații / Referințe
1	arabil	NU	1.956	14	920	-	ARABIL IN POLIANA, DIFERENTA DE SUPRAFATA DE 2850MP SE REGASESTE IN CF 38699

## Lungime Segmente

1) Valorile lungimilor segmentelor sunt obținute din proiecție în plan.

Punct început	X / Y	Punct sfârșit	X / Y	Lungime segment (** (m)
1	228.583,325 372.762,857	2	228.619,22 372.754,186	36.928
2	228.619,22 372.754,186	3	228.620,184 372.806,714	52.536
3	228.620,184 372.806,714	4	228.581,9 372.815,907	39.373
4	228.581,9 372.815,907	1	228.583,325 372.762,857	53.068

**\*\* Lungimile segmentelor sunt determinate în planul de proiecție Stereo 70 și sunt rotunjite la 1 milimetru.**

**\*\*\* Distanța dintre puncte este formată din segmente cumulate ce sunt mai mici decât valoarea 1 milimetru.**



**DATE DESPRE IMOBILUL NR. 11060**

Oficiul de Cadastru și Publicitate Imobiliară CARAS-SEVERIN  
Biroul de Cadastru și Publicitate Imobiliară Resita

**A. Partea I. Descrierea imobilului**

TEREN Extravilan

Adresa: Jud. Caraș-Severin

Nr. Crt	Nr cadastral Nr. topografic	Suprafața* (mp)	Observații / Referințe
A1		Din acte: 2.600 Masurata: 1.600	Sector cadastral:30 Teren neimprijmit;

**B. Partea II. Proprietari și acte**

Inscrieri privitoare la dreptul de proprietate și alte drepturi reale		Referințe
/		
Act Administrativ nr. 32892, din 17/03/1995 emis de CJPSDPAT CARAS SEVERIN;		
B1	Intabulare, drept de PROPRIETATE, dobandit prin Reconstituire, cota actuala 1/1 1) <b>FIRULOVICI MLADEN</b> 2) <b>FIRULOVICI MIHAI</b>	A1
Act Normativ nr. 7, din 13/03/1996 emis de PARLAMENT (Adeverinta nr. 784/07.02.2025 emisa de comuna Pojejena);		
B2	Se noteaza posesia factica pe suprafata de 2600mp in favoarea numitului 1) <b>OCANOVICI SAVA</b>	A1

**C. Partea III. SARCINI .**

Inscrieri privind dezmembramintele dreptului de proprietate, drepturi reale de garanție și sarcini	Referințe
NU SUNT	

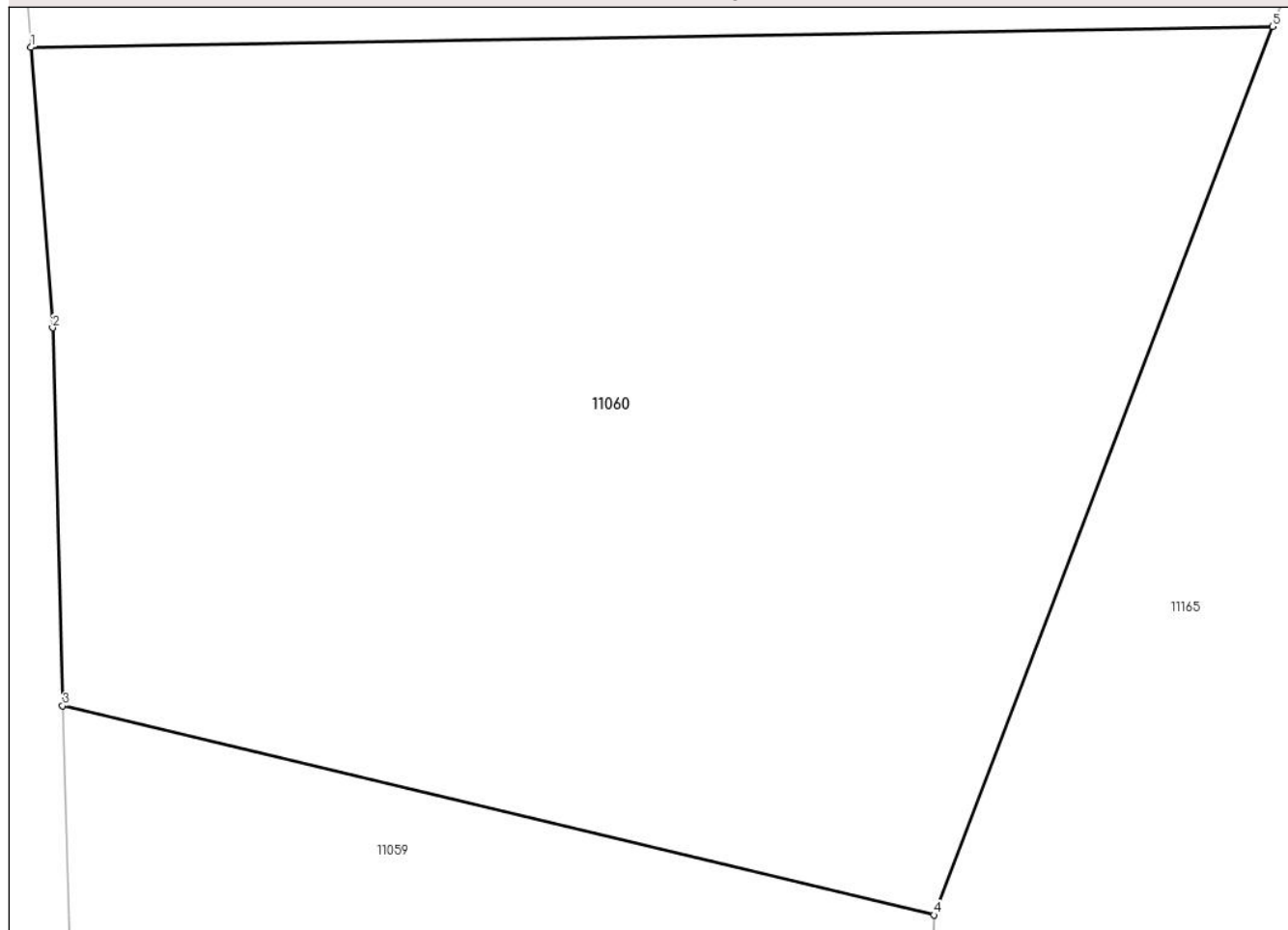
## Anexa Nr. 1 La Partea I

## Teren

Nr cadastral	Suprafața (mp)*	Observații / Referințe
	Din acte: 2.600 Masurata: 1.600	

\* Suprafața este determinată în planul de proiecție Stereo 70.

## DETALII LINIARE IMOBIL



## Date referitoare la teren

Crt	Categorie folosință	Intra vilan	Suprafața (mp)	Tarla	Parcelă	Nr. topo	Observații / Referințe
1	arabil	NU	1.600	14	921	-	ARABIL IN POLIANA , DIFERENTA DE SUPRAFATA DE 1000MP SE REGASESTE IN CF 38700

## Lungime Segmente

1) Valorile lungimilor segmentelor sunt obținute din proiecție în plan.

Punct început	X / Y	Punct sfârșit	X / Y	Lungime segment (** (m)
1	228.580,501 372.844,832	2	228.581,454 372.832,509	12.36
2	228.581,454 372.832,509	3	228.581,9 372.815,907	16.608
3	228.581,9 372.815,907	4	228.620,184 372.806,714	39.373
4	228.620,184 372.806,714	5	228.635,062 372.845,745	41.771



Punct început	X / Y	Punct sfârșit	X / Y	Lungime segment (** (m)
5	228.635,062 372.845,745	1	228.580,501 372.844,832	54.569

\*\* Lungimile segmentelor sunt determinate în planul de proiecție Stereo 70 și sunt rotunjite la 1 milimetru.

\*\*\* Distanța dintre puncte este formată din segmente cumulate ce sunt mai mici decât valoarea 1 milimetru.



**DATE DESPRE IMOBILUL NR. 11061**

Oficiul de Cadastru și Publicitate Imobiliară CARAS-SEVERIN  
Biroul de Cadastru și Publicitate Imobiliară Resita

**A. Partea I. Descrierea imobilului**

TEREN Extravilan

Adresa: Jud. Caraș-Severin

Nr. Crt	Nr cadastral Nr. topografic	Suprafața* (mp)	Observații / Referințe
A1		Din acte: 1.200 Masurata: 750	Sector cadastral:30 Teren neimprejmit;

**B. Partea II. Proprietari și acte**

Inscrieri privitoare la dreptul de proprietate și alte drepturi reale		Referințe
/		
Act Administrativ nr. 32784, din 26/08/1993 emis de CJPSDPAT CARAS SEVERIN;		
B1	Intabulare, drept de PROPRIETATE, dobandit prin Adjudecare, cota actuala 1/1 1) STEFANOVICI DUSITA 2) STEFANOVICI JIVITA	A1

**C. Partea III. SARCINI .**

Inscrieri privind dezmembramintele dreptului de proprietate, drepturi reale de garanție și sarcini	Referințe
NU SUNT	

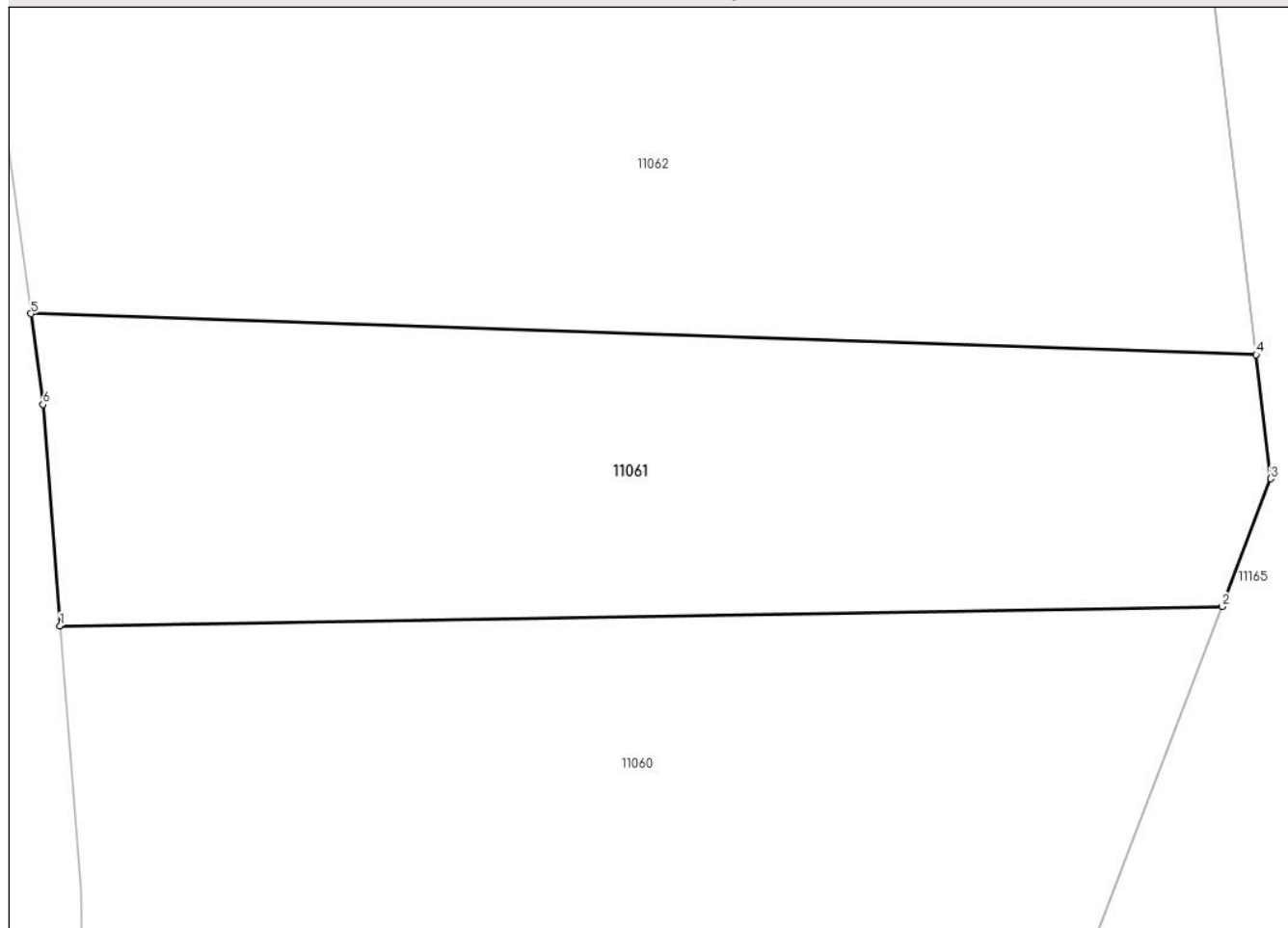
## Anexa Nr. 1 La Partea I

## Teren

Nr cadastral	Suprafața (mp)*	Observații / Referințe
	Din acte: 1.200 Masurata: 750	

\* Suprafața este determinată în planul de proiecție Stereo 70.

## DETALII LINIARE IMOBIL



## Date referitoare la teren

Crt	Categorie folosință	Intravilan	Suprafața (mp)	Tarla	Parcelă	Nr. topo	Observații / Referințe
1	arabil	NU	750	14	922	-	ARABIL IN POLIANA, DIFERENTA DE SUPRAFATA DE 450MP SE REGASESTE IN CF 38701

## Lungime Segmente

1) Valorile lungimilor segmentelor sunt obținute din proiecție în plan.

Punct început	X / Y	Punct sfârșit	X / Y	Lungime segment (** (m)
1	228.580,501 372.844,832	2	228.635,062 372.845,745	54.569
2	228.635,062 372.845,745	3	228.637,35 372.851,746	6.423
3	228.637,35 372.851,746	4	228.636,665 372.857,573	5.867
4	228.636,665 372.857,573	5	228.579,122 372.859,503	57.576

Punct început	X / Y	Punct sfârşit	X / Y	Lungime segment (** (m)
5	228.579,122 372.859,503	6	228.579,696 372.855,231	4.31
6	228.579,696 372.855,231	1	228.580,501 372.844,832	10.43

\*\* Lungimile segmentelor sunt determinate în planul de proiecție Stereo 70 și sunt rotunjite la 1 milimetru.

\*\*\* Distanța dintre puncte este formată din segmente cumulate ce sunt mai mici decât valoarea 1 milimetru.



**DATE DESPRE IMOBILUL NR. 11062**

Oficiul de Cadastru și Publicitate Imobiliară CARAS-SEVERIN  
Biroul de Cadastru și Publicitate Imobiliară Resita

**A. Partea I. Descrierea imobilului**

TEREN Extravilan

Adresa: Jud. Caraş-Severin

Nr. Crt	Nr cadastral Nr. topografic	Suprafaţa* (mp)	Observații / Referințe
A1		Din acte: 1.500 Masurata: 1.100	Sector cadastral:30 Teren neimprijmit;

**B. Partea II. Proprietari și acte**

Inscrieri privitoare la dreptul de proprietate și alte drepturi reale		Referințe
/		
Act Administrativ nr. 32836, din 05/06/1994 emis de CJPSDPAT CARAS SEVERIN;		
B1	Intabulare, drept de PROPRIETATE, dobandit prin Reconstituire, cota actuala 1/1 1) MARCOVICI DUSAN 2) MARCOVICI EPOSAVA 3) BERAR JIVCA	A1
Act Normativ nr. 7, din 13/03/1996 emis de PARLAMENT (Adeverinta nr. 567/05.02.2025 emisa de comuna Pojejena);		
B2	Se noteaza posesia factica pe suprafata de 1100mp in favoarea numitului 1) BRANISAVLEVICI SLAVOLIUB ZLATCO	A1

**C. Partea III. SARCINI .**

Inscrieri privind dezmembramintele dreptului de proprietate, drepturi reale de garanție și sarcini	Referințe
NU SUNT	

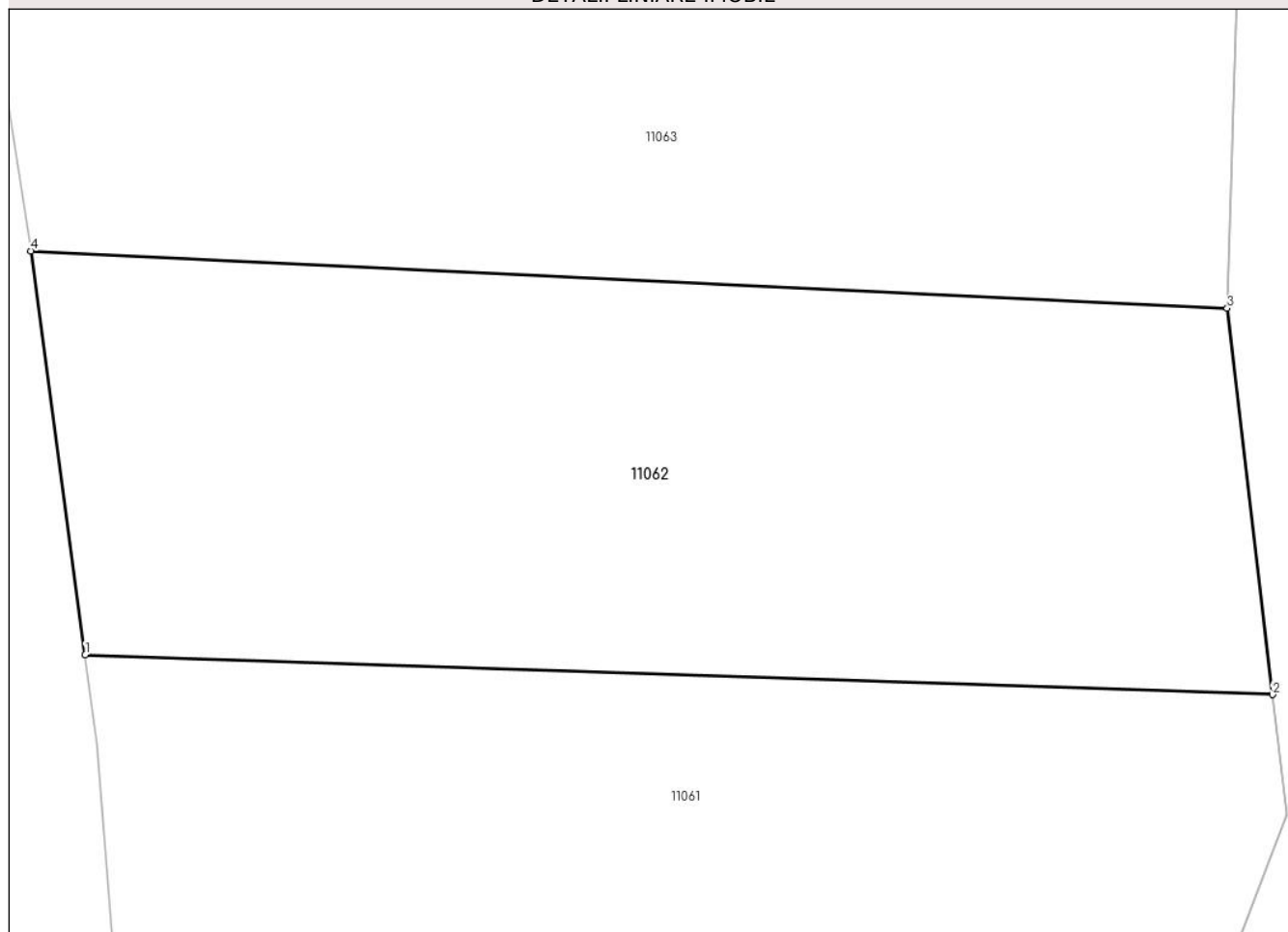
## Anexa Nr. 1 La Partea I

## Teren

Nr cadastral	Suprafața (mp)*	Observații / Referințe
	Din acte: 1.500 Masurata: 1.100	

\* Suprafața este determinată în planul de proiecție Stereo 70.

## DETALII LINIARE IMOBIL



## Date referitoare la teren

Crt	Categorie folosință	Intravilan	Suprafața (mp)	Tarla	Parcelă	Nr. topo	Observații / Referințe
1	arabil	NU	1.100	14	925	-	ARABIL IN POLIANA, DIFERENTA DE SURAFATA DE 400MP SE REGASESTE IN CF 38702

## Lungime Segmente

1) Valorile lungimilor segmentelor sunt obținute din proiecție în plan.

Punct început	X / Y	Punct sfârșit	X / Y	Lungime segment (** (m)
1	228.579,122 372.859,503	2	228.636,665 372.857,573	57.576
2	228.636,665 372.857,573	3	228.634,467 372.876,291	18.847
3	228.634,467 372.876,291	4	228.576,49 372.879,07	58.044
4	228.576,49 372.879,07	1	228.579,122 372.859,503	19.744



**\*\* Lungimile segmentelor sunt determinate în planul de proiecție Stereo 70 și sunt rotunjite la 1 milimetru.**

**\*\*\* Distanța dintre puncte este formată din segmente cumulate ce sunt mai mici decât valoarea 1 milimetru.**



**DATE DESPRE IMOBILUL NR. 11063**

Oficiul de Cadastru și Publicitate Imobiliară CARAS-SEVERIN  
Biroul de Cadastru și Publicitate Imobiliară Resita

**A. Partea I. Descrierea imobilului**

Nr. CF vechi:1188 UAT Pojejena

Nr. cadastral vechi:674

TEREN Extravilan

Adresa: Jud. Caraș-Severin

Nr. Crt	Nr cadastral Nr. topografic	Suprafața* (mp)	Observații / Referințe
A1	30362	1.500	Sector cadastral:30 Teren neimprejmuit; Arabil in Poliana

**B. Partea II. Proprietari și acte**

Inscrieri privitoare la dreptul de proprietate și alte drepturi reale	Referințe
<b>1376 / 20/01/2011</b>	
Hotarare Judecatoreasca nr. 465, din 14/07/2009 emis de JUDECATORIA MOLDOVA NOUA (Incheierea Camerei de consiliul din 22. 12. 2010, Dosar 428/261/2009, Judecatoria Moldova Noua);	
B2	Intabulare, drept de PROPRIETATEcu titlu de cumparare, dobandit prin Hotarare Judecatoreasca, cota actuala 1/1
1) <b>PADURARU DANIELA</b> , bun comun	

**C. Partea III. SARCINI .**

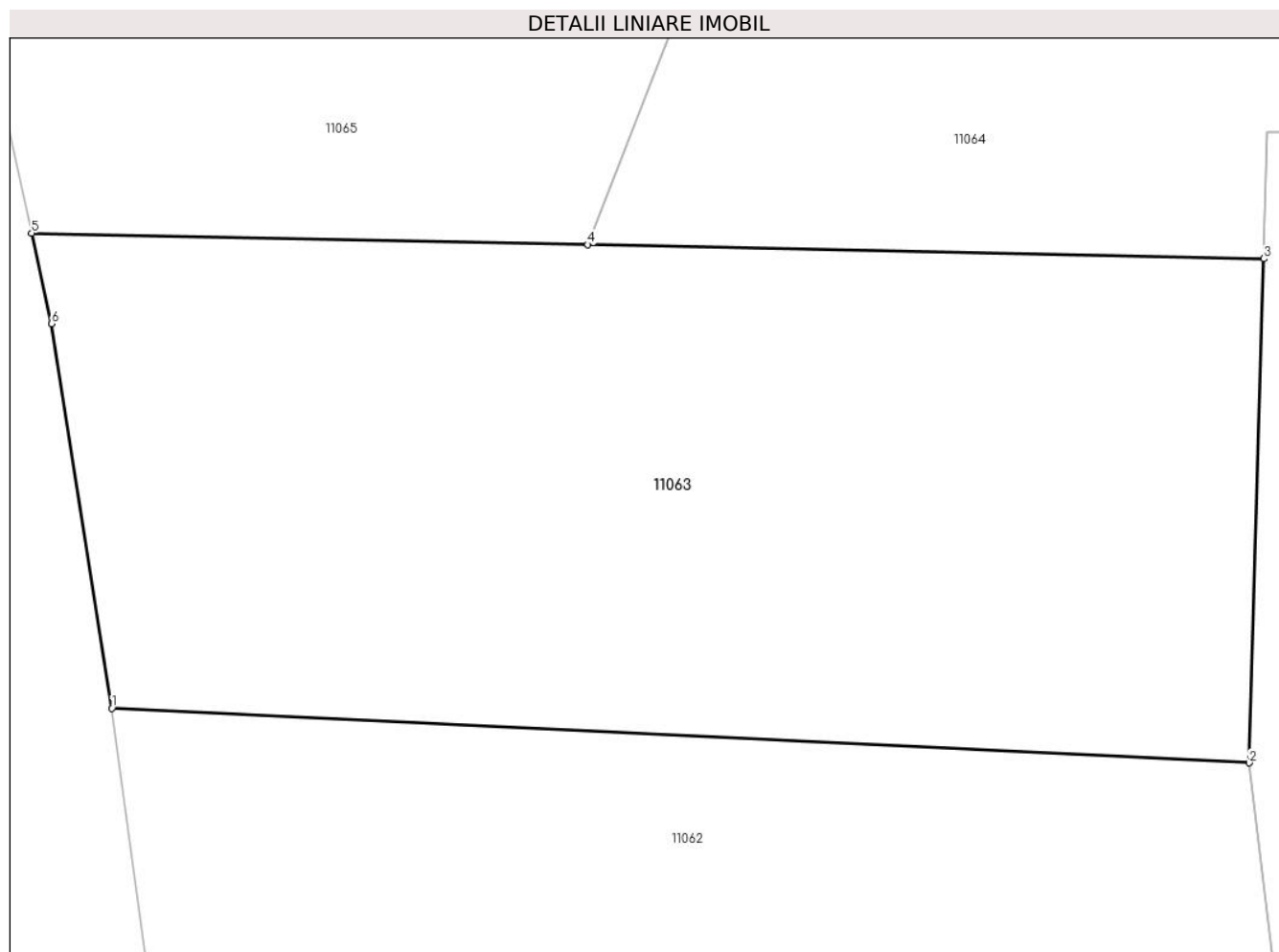
Inscrieri privind dezmembramintele dreptului de proprietate, drepturi reale de garanție și sarcini	Referințe
NU SUNT	

## Anexa Nr. 1 La Partea I

## Teren

Nr cadastral	Suprafața (mp)*	Observații / Referințe
30362	1.500	Arabil in Poliana

\* Suprafața este determinată în planul de proiecție Stereo 70.



## Date referitoare la teren

Crt	Categorie folosință	Intra vilan	Suprafața (mp)	Tarla	Parcelă	Nr. topo	Observații / Referințe
1	arabil	NU	1.500	14	926-927	-	Arabil in Poliana

## Lungime Segmente

1) Valorile lungimilor segmentelor sunt obținute din proiecție în plan.

Punct început	X / Y	Punct sfârșit	X / Y	Lungime segment (** (m)
1	228.576,49 372.879,07	2	228.634,467 372.876,291	58.044
2	228.634,467 372.876,291	3	228.635,204 372.901,971	25.691
3	228.635,204 372.901,971	4	228.600,748 372.902,687	34.463
4	228.600,748 372.902,687	5	228.572,4 372.903,276	28.354
5	228.572,4 372.903,276	6	228.573,425 372.898,657	4.732

Punct început	X / Y	Punct sfârșit	X / Y	Lungime segment (** (m)
6	228.573,425 372.898,657	1	228.576,49 372.879,07	19.825

\*\* Lungimile segmentelor sunt determinate în planul de proiecție Stereo 70 și sunt rotunjite la 1 milimetru.

\*\*\* Distanța dintre puncte este formată din segmente cumulate ce sunt mai mici decât valoarea 1 milimetru.



**DATE DESPRE IMOBILUL NR. 11064**

Oficiul de Cadastru și Publicitate Imobiliară CARAS-SEVERIN  
Biroul de Cadastru și Publicitate Imobiliară Resita

**A. Partea I. Descrierea imobilului**

TEREN Extravilan

Adresa: Jud. Caraș-Severin

Nr. Crt	Nr cadastral Nr. topografic	Suprafața* (mp)	Observații / Referințe
A1		1.900	Sector cadastral:30 Teren neimprijmit;

**B. Partea II. Proprietari și acte**

Inscrieri privitoare la dreptul de proprietate și alte drepturi reale		Referințe
/		
Act Administrativ nr. 32795, din 15/12/1993 emis de CJPSDPAT CARAS SEVERIN;		
B1	Intabulare, drept de PROPRIETATE, dobandit prin Reconstituire, cota actuala 1/1 1) <b>IZDIMIROVICI DESANCA</b> 2) <b>MILENCOVICI AURELIA DEFUNCT:Da</b>	A1
Act Normativ nr. 7, din 13/03/1996 emis de PARLAMENT (Adeverinta nr. 723/07.02.2025 emisa de comuna Pojejena);		
B2	Se noteaza posesia factica pe suprafata de 1200mp in favoarea numitorilor 1) <b>MILENCOVICI STRETCO</b> 2) <b>MILENCOVICI IONELA</b>	A1
Act Normativ nr. 7, din 13/03/1996 emis de PARLAMENT (Adeverinta nr. 860/07.02.2025 emisa de comuna Pojejena);		
B3	Se noteaza posesia factica pe suprafata de 700mp in favoarea numitei 1) <b>HARABAGIU ELINCA</b>	A1

**C. Partea III. SARCINI .**

Inscrieri privind dezmembramintele dreptului de proprietate, drepturi reale de garanție și sarcini	Referințe
NU SUNT	

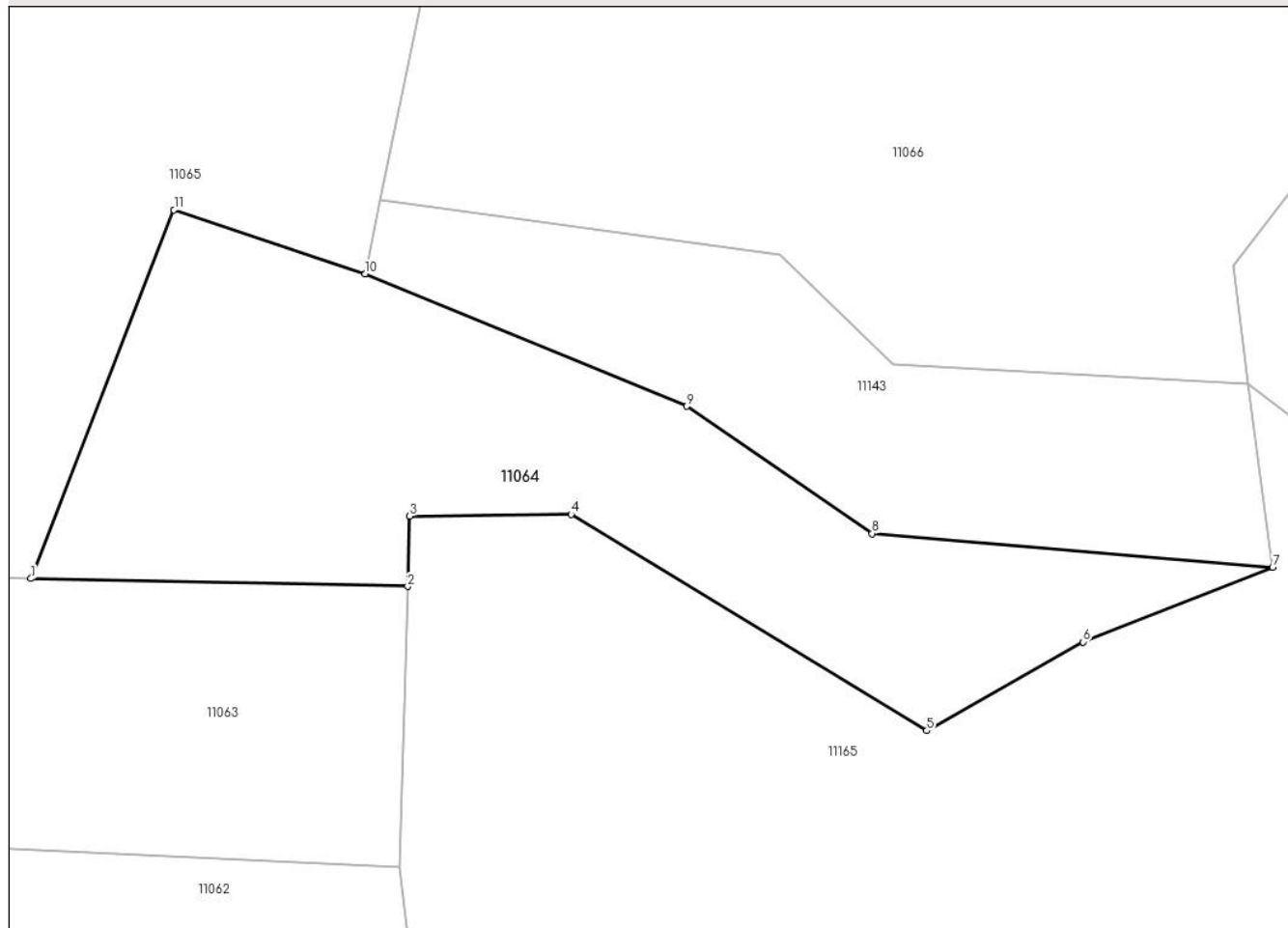
## Anexa Nr. 1 La Partea I

## Teren

Nr cadastral	Suprafața (mp)*	Observații / Referințe
	1.900	

\* Suprafața este determinată în planul de proiecție Stereo 70.

## DETALII LINIARE IMOBIL



## Date referitoare la teren

Crt	Categorie folosință	Intravilan	Suprafața (mp)	Tarla	Parcelă	Nr. topo	Observații / Referințe
1	arabil	NU	1.200	14	928	-	ARABIL IN GORLET
2	pasune	NU	700	14	929	-	PASUNE IN GOLERT

## Lungime Segmente

1) Valorile lungimilor segmentelor sunt obținute din proiecție în plan.

Punct început	X / Y	Punct sfârșit	X / Y	Lungime segment (** (m)
1	228.600,748 372.902,687	2	228.635,204 372.901,971	34.463
2	228.635,204 372.901,971	3	228.635,388 372.908,398	6.43
3	228.635,388 372.908,398	4	228.650,156 372.908,564	14.768
4	228.650,156 372.908,564	5	228.682,678 372.888,795	38.06



Punct început	X / Y	Punct sfârșit	X / Y	Lungime segment (** (m)
5	228.682,678 372.888,795	6	228.696,956 372.896,897	16.416
6	228.696,956 372.896,897	7	228.714,308 372.903,709	18.641
7	228.714,308 372.903,709	8	228.677,694 372.906,794	36.744
8	228.677,694 372.906,794	9	228.660,725 372.918,431	20.576
9	228.660,725 372.918,431	10	228.631,325 372.930,533	31.794
10	228.631,325 372.930,533	11	228.613,83 372.936,371	18.443
11	228.613,83 372.936,371	1	228.600,748 372.902,687	36.135

\*\* Lungimile segmentelor sunt determinate în planul de proiecție Stereo 70 și sunt rotunjite la 1 milimetru.

\*\*\* Distanța dintre puncte este formată din segmente cumulate ce sunt mai mici decât valoarea 1 milimetru.



**DATE DESPRE IMOBILUL NR. 11065**

Oficiul de Cadastru și Publicitate Imobiliară CARAS-SEVERIN  
Biroul de Cadastru și Publicitate Imobiliară Resita

**A. Partea I. Descrierea imobilului**

TEREN Extravilan

Adresa: Jud. Caraș-Severin

Nr. Crt	Nr cadastral Nr. topografic	Suprafața* (mp)	Observații / Referințe
A1		3.100	Sector cadastral:30 Teren neimprejmuit;

**B. Partea II. Proprietari și acte**

Inscrieri privitoare la dreptul de proprietate și alte drepturi reale	Referințe
/	
Act Administrativ nr. 32859, din 30/08/1994 emis de CJPSDPAT CARAS SEVERIN;	
B1	A1
Intabulare, drept de PROPRIETATE, dobandit prin Reconstituire, cota actuala 1/1 1) DIMITROVICI NICOLA	

**C. Partea III. SARCINI .**

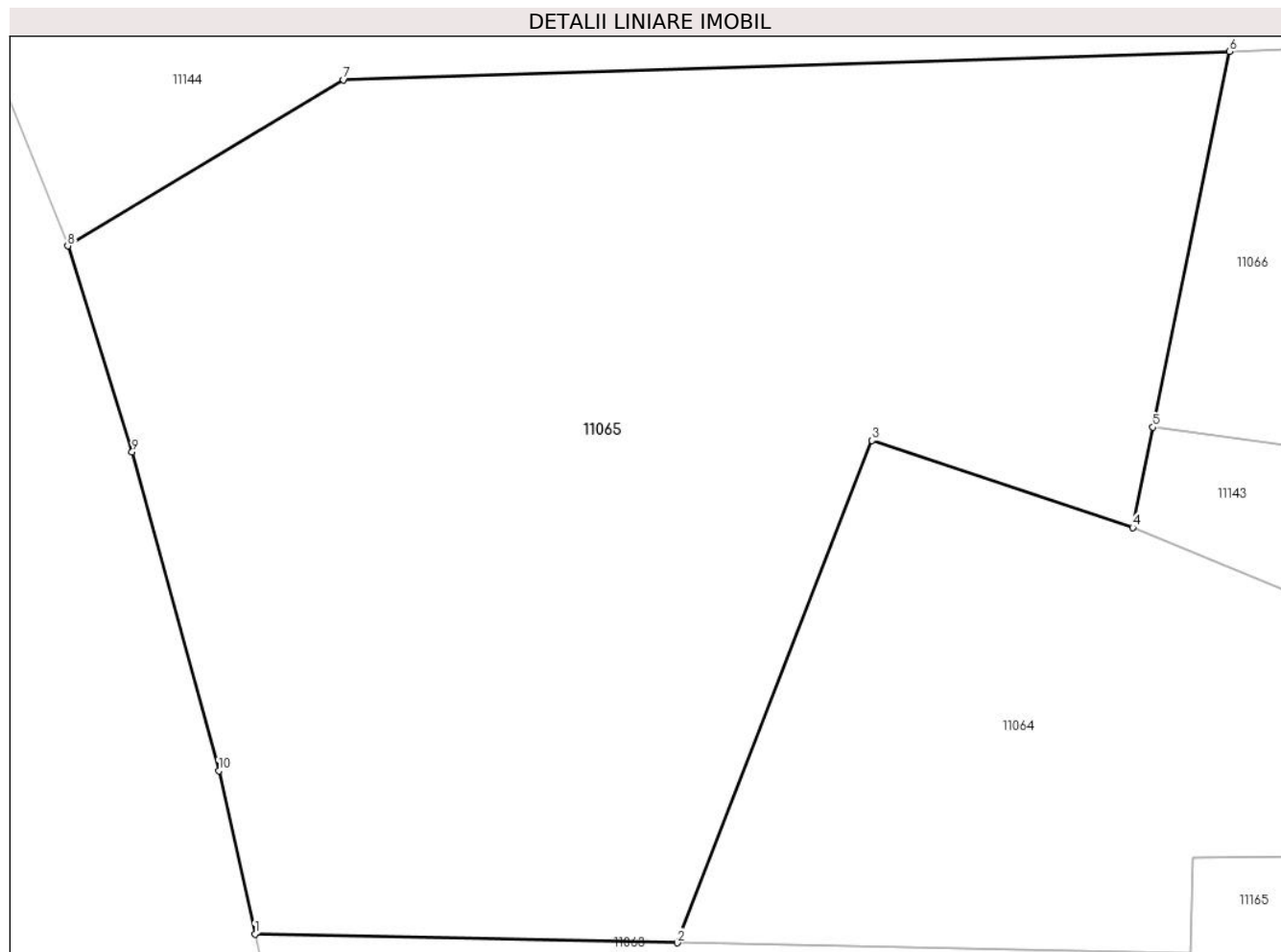
Inscrieri privind dezmembramintele dreptului de proprietate, drepturi reale de garanție și sarcini	Referințe
NU SUNT	

## Anexa Nr. 1 La Partea I

## Teren

Nr cadastral	Suprafața (mp)*	Observații / Referințe
	3.100	

\* Suprafața este determinată în planul de proiecție Stereo 70.



## Date referitoare la teren

Crt	Categorie folosință	Intravilan	Suprafața (mp)	Tarla	Parcelă	Nr. topo	Observații / Referințe
1	vie	NU	3.100	14	930-31	-	ARABIL IN GOLERT

## Lungime Segmente

1) Valorile lungimilor segmentelor sunt obținute din proiecție în plan.

Punct început	X / Y	Punct sfârșit	X / Y	Lungime segment (** (m)
1	228.572,4 372.903,276	2	228.600,748 372.902,687	28.354
2	228.600,748 372.902,687	3	228.613,83 372.936,371	36.135
3	228.613,83 372.936,371	4	228.631,325 372.930,533	18.443
4	228.631,325 372.930,533	5	228.632,699 372.937,26	6.866
5	228.632,699 372.937,26	6	228.637,848 372.962,463	25.724

Punct început	X / Y	Punct sfârșit	X / Y	Lungime segment (** (m)
6	228.637,848 372.962,463	7	228.578,354 372.960,564	59.525
7	228.578,354 372.960,564	8	228.559,825 372.949,413	21.625
8	228.559,825 372.949,413	9	228.564,151 372.935,599	14.476
9	228.564,151 372.935,599	10	228.569,972 372.914,218	22.158
10	228.569,972 372.914,218	1	228.572,4 372.903,276	11.208

\*\* Lungimile segmentelor sunt determinate în planul de proiecție Stereo 70 și sunt rotunjite la 1 milimetru.

\*\*\* Distanța dintre puncte este formată din segmente cumulate ce sunt mai mici decât valoarea 1 milimetru.



**DATE DESPRE IMOBILUL NR. 11066**

Oficiul de Cadastru și Publicitate Imobiliară CARAS-SEVERIN  
Biroul de Cadastru și Publicitate Imobiliară Resita

**A. Partea I. Descrierea imobilului**

TEREN Extravilan

Adresa: Jud. Caraș-Severin

Nr. Crt	Nr cadastral Nr. topografic	Suprafața* (mp)	Observații / Referințe
A1		2.800	Sector cadastral:30 Teren neimprijmit;

**B. Partea II. Proprietari și acte**

Inscrieri privitoare la dreptul de proprietate și alte drepturi reale		Referințe
/		
Act Administrativ nr. 32813, din 10/01/1994 emis de CJPSDPAT CARAS SEVERIN;		
B1	Intabulare, drept de PROPRIETATE, dobandit prin Reconstituire, cota actuala 1/1 1) <b>DIMITROVICI MARIA DEFUNCT:Da</b> 2) <b>DIMITROVICI BOJIDAR</b>	A1
Act Normativ nr. 7, din 13/03/1996 emis de PARLAMENT (Adeverinta nr. 2250/24.04.2025 emisa de Comuna Pojejena);		
B2	Se noteaza posesia factica pe suprafata de 2800mp in favoarea numitului 1) <b>DIMITROVICI BOJIDAR</b>	A1

**C. Partea III. SARCINI .**

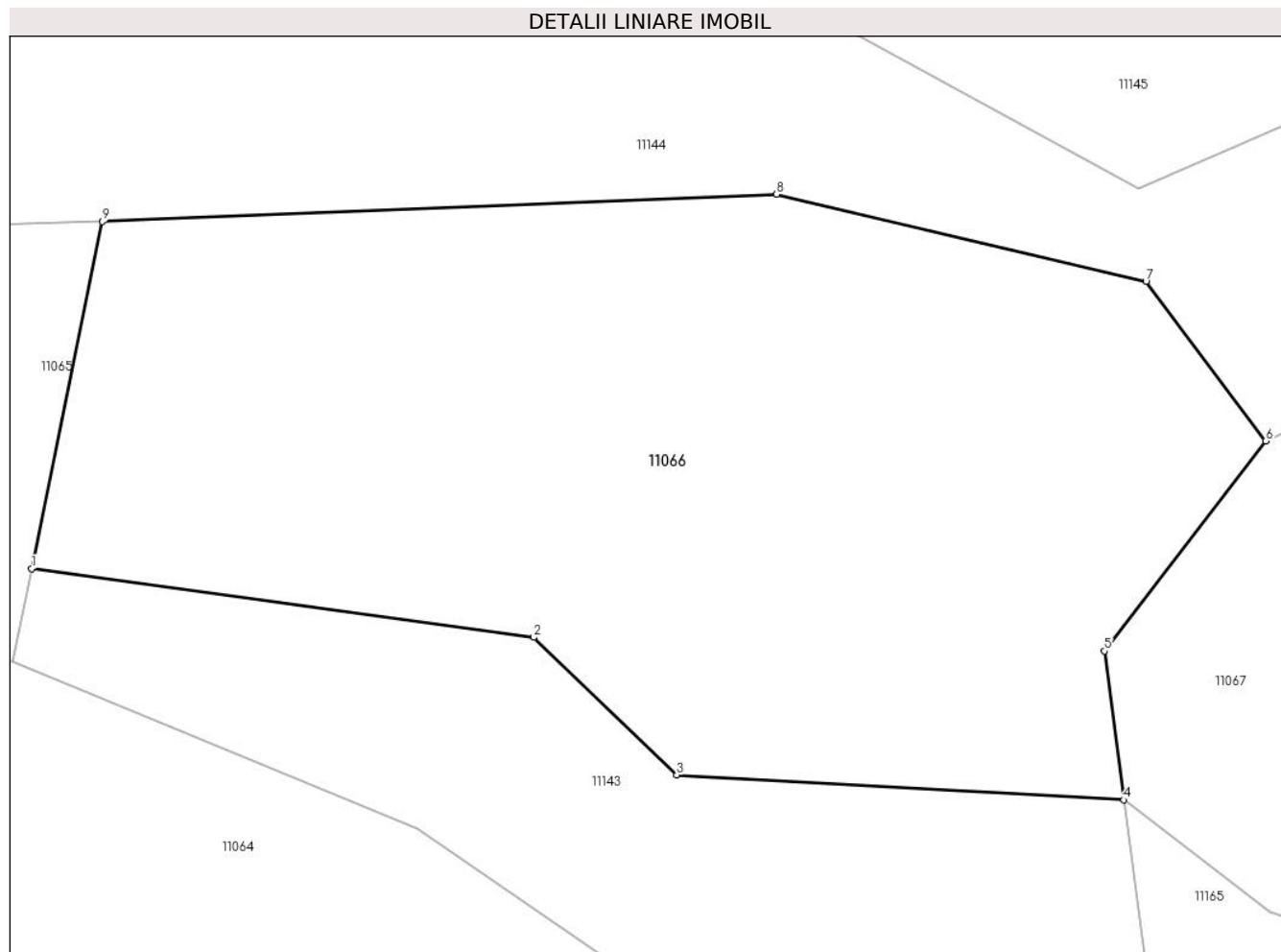
Inscrieri privind dezmembramintele dreptului de proprietate, drepturi reale de garanție și sarcini	Referințe
NU SUNT	

## Anexa Nr. 1 La Partea I

## Teren

Nr cadastral	Suprafața (mp)*	Observații / Referințe
	2.800	

\* Suprafața este determinată în planul de proiecție Stereo 70.



## Date referitoare la teren

Crt	Categorie folosință	Intravilan	Suprafața (mp)	Tarla	Parcelă	Nr. topo	Observații / Referințe
1	arabil	NU	1.300	14	933	-	ARABIL IN SUVA REKA
2	arabil	NU	1.500	14	934	-	ARABIL IN SUVA REKA

## Lungime Segmente

1) Valorile lungimilor segmentelor sunt obținute din proiecție în plan.

Punct început	X / Y	Punct sfârșit	X / Y	Lungime segment (** (m)
1	228.632,699 372.937,26	2	228.669,206 372.932,278	36.845
2	228.669,206 372.932,278	3	228.679,602 372.922,289	14.417
3	228.679,602 372.922,289	4	228.712,102 372.920,472	32.551
4	228.712,102 372.920,472	5	228.710,68 372.931,279	10.9



Punct început	X / Y	Punct sfârșit	X / Y	Lungime segment (** (m)
5	228.710,68 372.931,279	6	228.722,41 372.946,53	19.24
6	228.722,41 372.946,53	7	228.713,701 372.958,124	14.5
7	228.713,701 372.958,124	8	228.686,837 372.964,449	27.599
8	228.686,837 372.964,449	9	228.637,848 372.962,463	49.029
9	228.637,848 372.962,463	1	228.632,699 372.937,26	25.724

\*\* Lungimile segmentelor sunt determinate în planul de proiecție Stereo 70 și sunt rotunjite la 1 milimetru.

\*\*\* Distanța dintre puncte este formată din segmente cumulate ce sunt mai mici decât valoarea 1 milimetru.



**DATE DESPRE IMOBILUL NR. 11067**

Oficiul de Cadastru și Publicitate Imobiliară CARAS-SEVERIN  
Biroul de Cadastru și Publicitate Imobiliară Resita

**A. Partea I. Descrierea imobilului**

TEREN Extravilan

Adresa: Jud. Caraș-Severin

Nr. Crt	Nr cadastral Nr. topografic	Suprafața* (mp)	Observații / Referințe
A1		2.500	Sector cadastral:30 Teren neimprejmuit;

**B. Partea II. Proprietari și acte**

Inscrieri privitoare la dreptul de proprietate și alte drepturi reale	Referințe
/	
Act Administrativ nr. 32823/1, din 11/01/1994 emis de CJPSDPAT CARAS SEVERIN;	
B1	A1
Intabulare, drept de PROPRIETATE, dobandit prin Reconstituire, cota actuala 1/1 1) MARCOVICI IOVA	

**C. Partea III. SARCINI .**

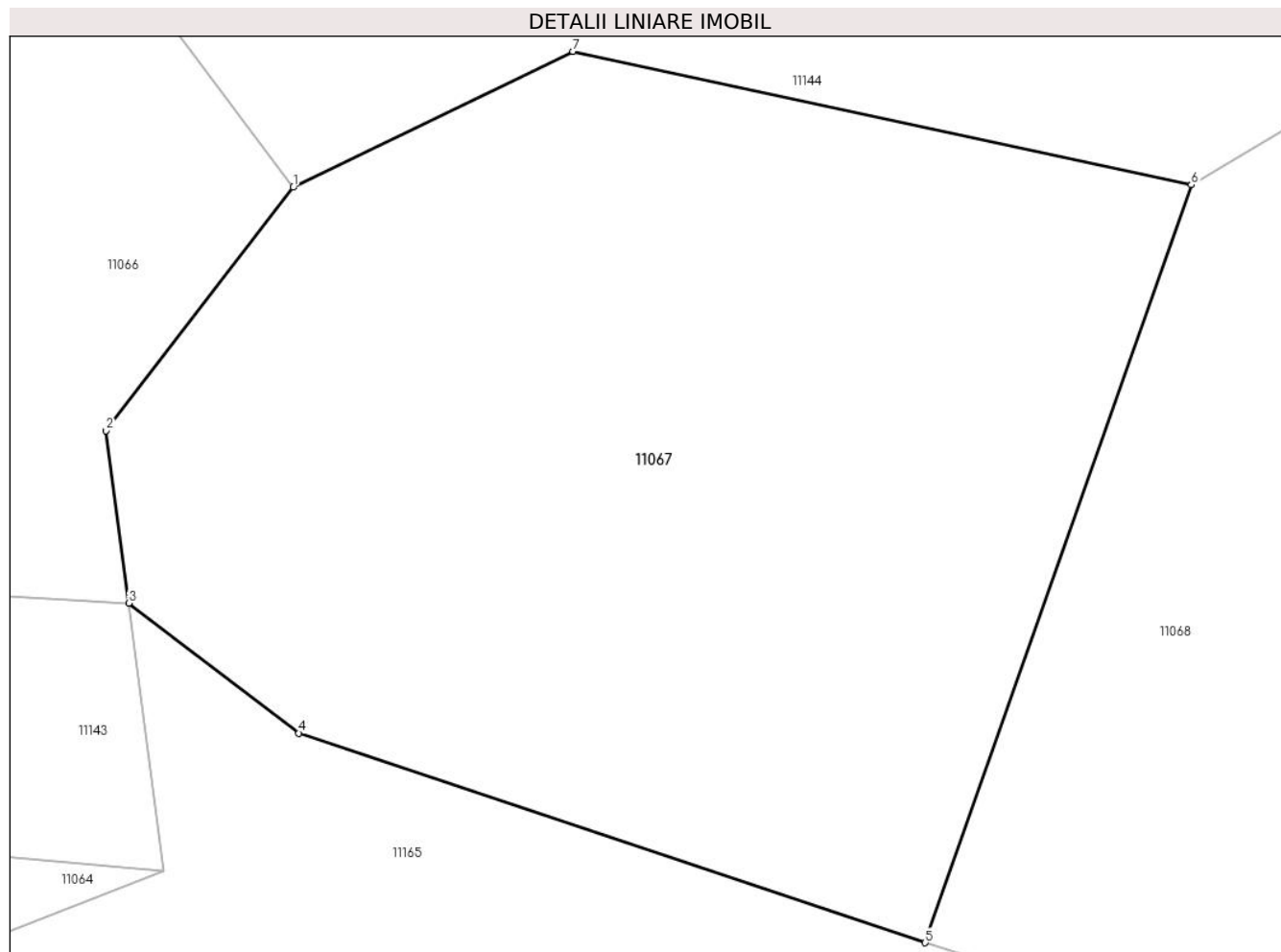
Inscrieri privind dezmembramintele dreptului de proprietate, drepturi reale de garanție și sarcini	Referințe
NU SUNT	

## Anexa Nr. 1 La Partea I

## Teren

Nr cadastral	Suprafața (mp)*	Observații / Referințe
	2.500	

\* Suprafața este determinată în planul de proiecție Stereo 70.



## Date referitoare la teren

Crt	Categorie folosință	Intra vilan	Suprafața (mp)	Tarla	Parcelă	Nr. topo	Observații / Referințe
1	faneata	NU	2.500	-	936	-	faneata in uz recu

## Lungime Segmente

1) Valorile lungimilor segmentelor sunt obținute din proiecție în plan.

Punct început	X / Y	Punct sfârșit	X / Y	Lungime segment (** (m)
1	228.722,41 372.946,53	2	228.710,68 372.931,279	19.24
2	228.710,68 372.931,279	3	228.712,102 372.920,472	10.9
3	228.712,102 372.920,472	4	228.722,775 372.912,329	13.425
4	228.722,775 372.912,329	5	228.762,063 372.899,191	41.426
5	228.762,063 372.899,191	6	228.778,759 372.946,681	50.339

Punct început	X / Y	Punct sfârșit	X / Y	Lungime segment (** (m)
6	228.778,759 372.946,681	7	228.739,963 372.955,046	39.687
7	228.739,963 372.955,046	1	228.722,41 372.946,53	19.51

\*\* Lungimile segmentelor sunt determinate în planul de proiecție Stereo 70 și sunt rotunjite la 1 milimetru.

\*\*\* Distanța dintre puncte este formată din segmente cumulate ce sunt mai mici decât valoarea 1 milimetru.



**DATE DESPRE IMOBILUL NR. 11068**

Oficiul de Cadastru și Publicitate Imobiliară CARAS-SEVERIN  
Biroul de Cadastru și Publicitate Imobiliară Resita

**A. Partea I. Descrierea imobilului**

TEREN Extravilan

Adresa: Jud. Caraș-Severin

Nr. Crt	Nr cadastral Nr. topografic	Suprafața* (mp)	Observații / Referințe
A1		4.000	Sector cadastral:30 Teren neimprejmuit;

**B. Partea II. Proprietari și acte**

Inscrieri privitoare la dreptul de proprietate și alte drepturi reale	Referințe
/	
Act Administrativ nr. 32859, din 30/08/1994 emis de CJPSDPAT CARAS SEVERIN;	
B1	A1
Intabulare, drept de PROPRIETATE, dobandit prin Reconstituire, cota actuala 1/1 1) DIMITROVICI NICOLA	

**C. Partea III. SARCINI .**

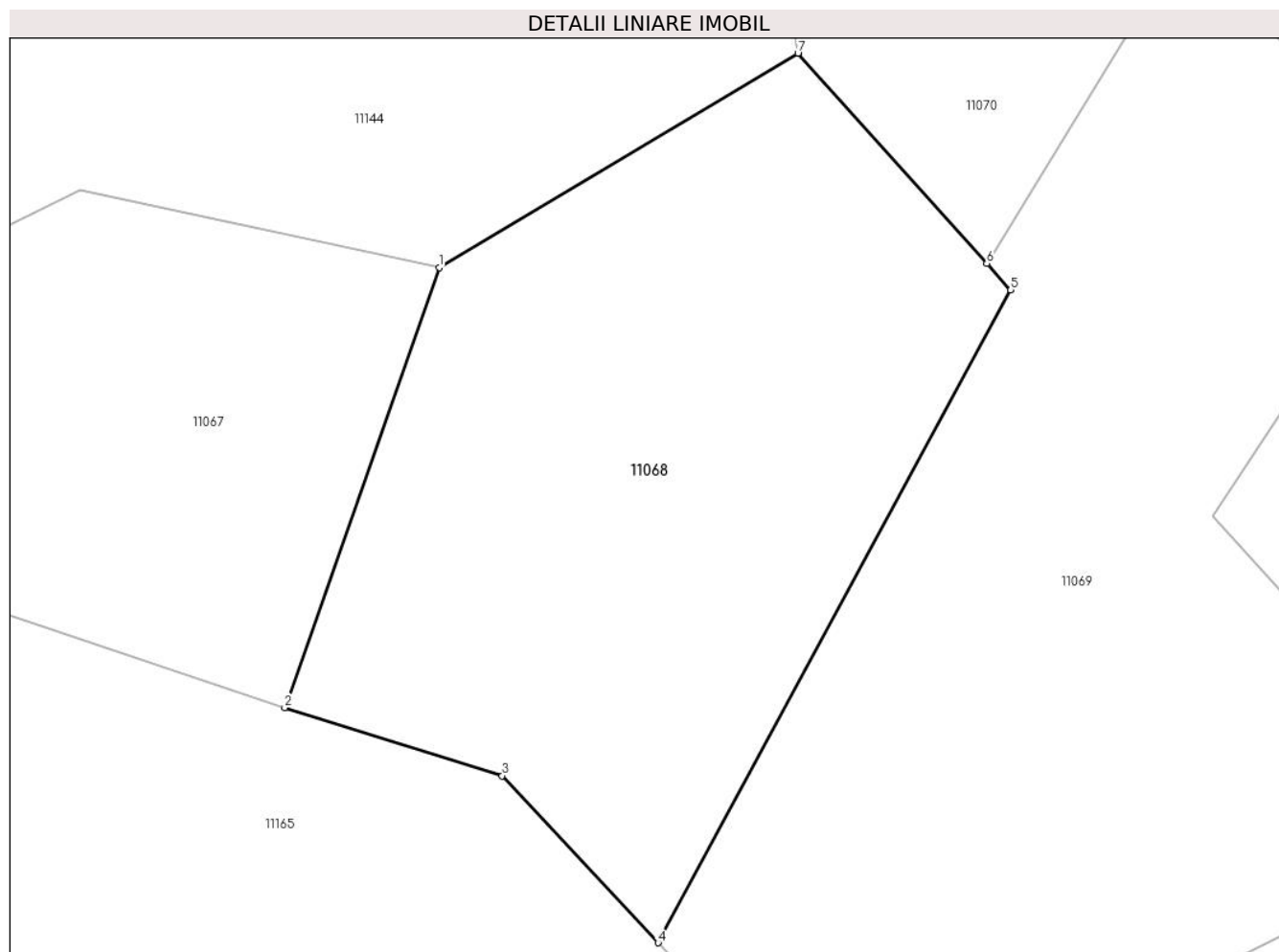
Inscrieri privind dezmembramintele dreptului de proprietate, drepturi reale de garanție și sarcini	Referințe
NU SUNT	

## Anexa Nr. 1 La Partea I

## Teren

Nr cadastral	Suprafața (mp)*	Observații / Referințe
	4.000	

\* Suprafața este determinată în planul de proiecție Stereo 70.



## Date referitoare la teren

Crt	Categorie folosință	Intra vilan	Suprafața (mp)	Tarla	Parcelă	Nr. topo	Observații / Referințe
1	faneata	NU	4.000	14	937	-	FANEATA IN GOLERT

## Lungime Segmente

1) Valorile lungimilor segmentelor sunt obținute din proiecție în plan.

Punct început	X / Y	Punct sfârșit	X / Y	Lungime segment (** (m)
1	228.778,759 372.946,681	2	228.762,063 372.899,191	50.339
2	228.762,063 372.899,191	3	228.785,563 372.891,84	24.623
3	228.785,563 372.891,84	4	228.802,4 372.873,818	24.664
4	228.802,4 372.873,818	5	228.840,47 372.944,251	80.063
5	228.840,47 372.944,251	6	228.837,887 372.947,124	3.863



Punct început	X / Y	Punct sfârșit	X / Y	Lungime segment (** (m)
6	228.837,887 372.947,124	7	228.817,492 372.969,815	30.51
7	228.817,492 372.969,815	1	228.778,759 372.946,681	45.115

\*\* Lungimile segmentelor sunt determinate în planul de proiecție Stereo 70 și sunt rotunjite la 1 milimetru.

\*\*\* Distanța dintre puncte este formată din segmente cumulate ce sunt mai mici decât valoarea 1 milimetru.



**DATE DESPRE IMOBILUL NR. 11069**

Oficiul de Cadastru și Publicitate Imobiliară CARAS-SEVERIN  
Biroul de Cadastru și Publicitate Imobiliară Resita

**A. Partea I. Descrierea imobilului**

TEREN Extravilan

Adresa: Jud. Caraș-Severin

Nr. Crt	Nr cadastral Nr. topografic	Suprafața* (mp)	Observații / Referințe
A1		5.115	Sector cadastral:30 Teren neimprijmit;

**B. Partea II. Proprietari și acte**

Inscrieri privitoare la dreptul de proprietate și alte drepturi reale		Referințe
/		
Act Administrativ nr. 1, din 01/01/2024 emis de -;		
B1	Inscrierea posesiei, drept de PROPRIETATE, dobandit prin Lege, cota actuala 1/1 1) NEIDENTIFICAT NEIDENTIFICAT	A1
Act Normativ nr. 7, din 13/03/1996 emis de PARLAMENT;		
B2	Se noteaza mentiunea de proprietar neidentificat rezerva comisiei locale de fond funciar.	A1

**C. Partea III. SARCINI .**

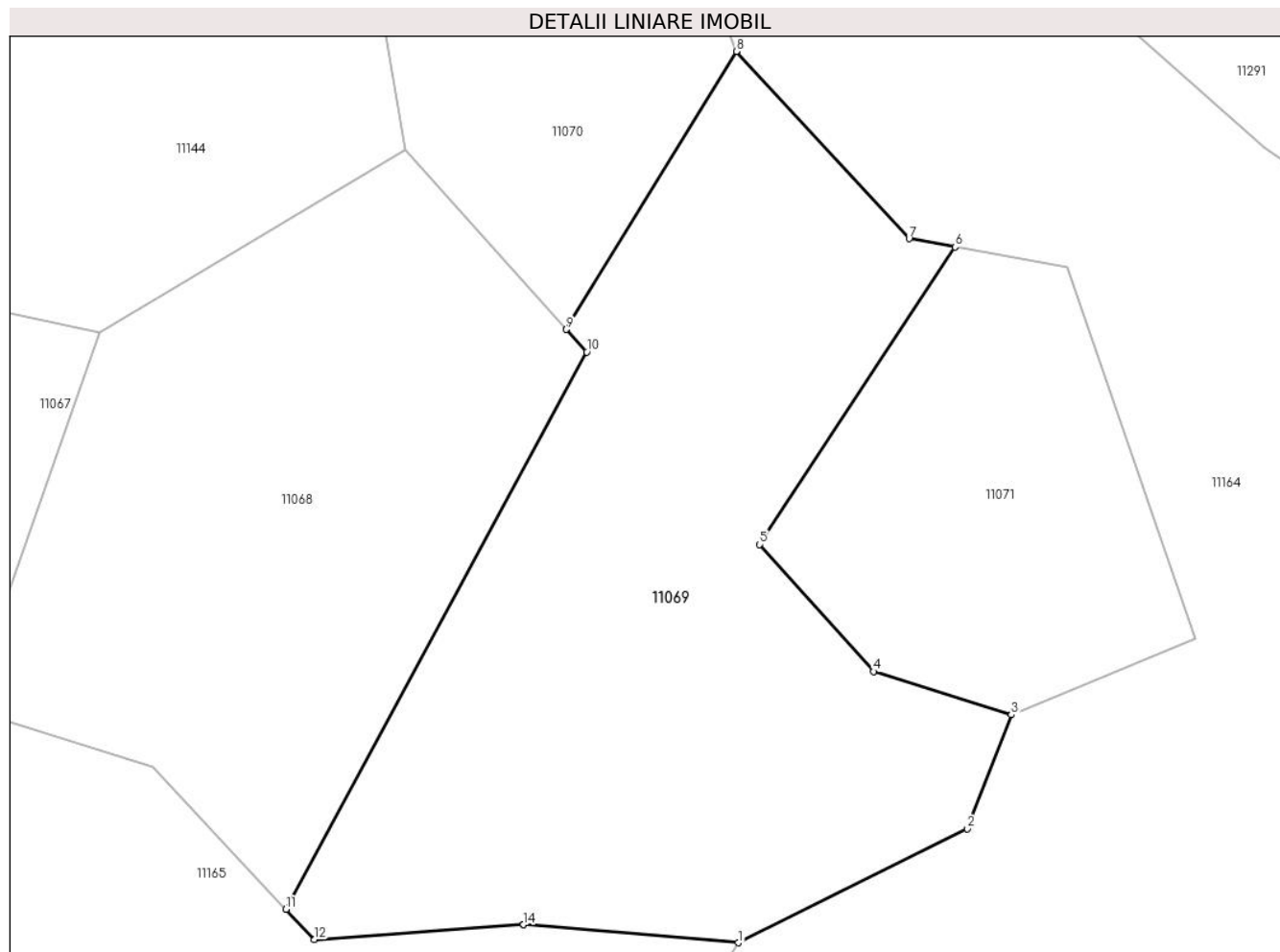
Inscrieri privind dezmembramintele dreptului de proprietate, drepturi reale de garanție și sarcini	Referințe
NU SUNT	

## Anexa Nr. 1 La Partea I

## Teren

Nr cadastral	Suprafața (mp)*	Observații / Referințe
	5.115	

\* Suprafața este determinată în planul de proiecție Stereo 70.



## Date referitoare la teren

Crt	Categorie folosință	Intravilan	Suprafața (mp)	Tarla	Parcelă	Nr. topo	Observații / Referințe
1	faneata	NU	3.624	-	937/2	-	
2	faneata	NU	1.491	-	938/2	-	

## Lungime Segmente

1) Valorile lungimilor segmentelor sunt obținute din proiecție în plan.

Punct început	X / Y	Punct sfârșit	X / Y	Lungime segment (** (m)
1	228.859,647 372.869,594	2	228.888,618 372.883,995	32.353
2	228.888,618 372.883,995	3	228.894,194 372.898,402	15.448
3	228.894,194 372.898,402	4	228.876,757 372.903,878	18.276
4	228.876,757 372.903,878	5	228.862,345 372.919,912	21.56

Punct început	X / Y	Punct sfârșit	X / Y	Lungime segment (** (m)
5	228.862,345 372.919,912	6	228.887,068 372.957,529	45.013
6	228.887,068 372.957,529	7	228.881,258 372.958,578	5.904
7	228.881,258 372.958,578	8	228.859,388 372.982,254	32.231
8	228.859,388 372.982,254	9	228.837,887 372.947,124	41.188
9	228.837,887 372.947,124	10	228.840,47 372.944,251	3.863
10	228.840,47 372.944,251	11	228.802,4 372.873,818	80.063
11	228.802,4 372.873,818	12	228.805,983 372.869,982	5.248
12	228.805,983 372.869,982	13	228.832,4 372.871,894	26.487
13	228.832,4 372.871,894	14	228.832,447 372.871,889	0.047
14	228.832,447 372.871,889	1	228.859,647 372.869,594	27.296

\*\* Lungimile segmentelor sunt determinate în planul de proiecție Stereo 70 și sunt rotunjite la 1 milimetru.

\*\*\* Distanța dintre puncte este formată din segmente cumulate ce sunt mai mici decât valoarea 1 milimetru.



**DATE DESPRE IMOBILUL NR. 11070**

Oficiul de Cadastru și Publicitate Imobiliară CARAS-SEVERIN  
Biroul de Cadastru și Publicitate Imobiliară Resita

**A. Partea I. Descrierea imobilului**

TEREN Extravilan

Adresa: Jud. Caraş-Severin

Nr. Crt	Nr cadastral Nr. topografic	Suprafaţa* (mp)	Observații / Referințe
A1		1.700	Sector cadastral:30 Teren neimprejmuit;

**B. Partea II. Proprietari și acte**

Inscrieri privitoare la dreptul de proprietate și alte drepturi reale		Referințe
/		
Act Notarial nr. 12, din 04/03/2013 emis de NP STOIANOVICI MLAGEA (certificat de mostenitor);		
B1	Intabulare, drept de PROPRIETATE, dobandit prin Succesiune, cota actuala 1/1 1) BRANISAVLJEVIC LJUBICA 2) ORZA GHEORGHINA	A1

**C. Partea III. SARCINI .**

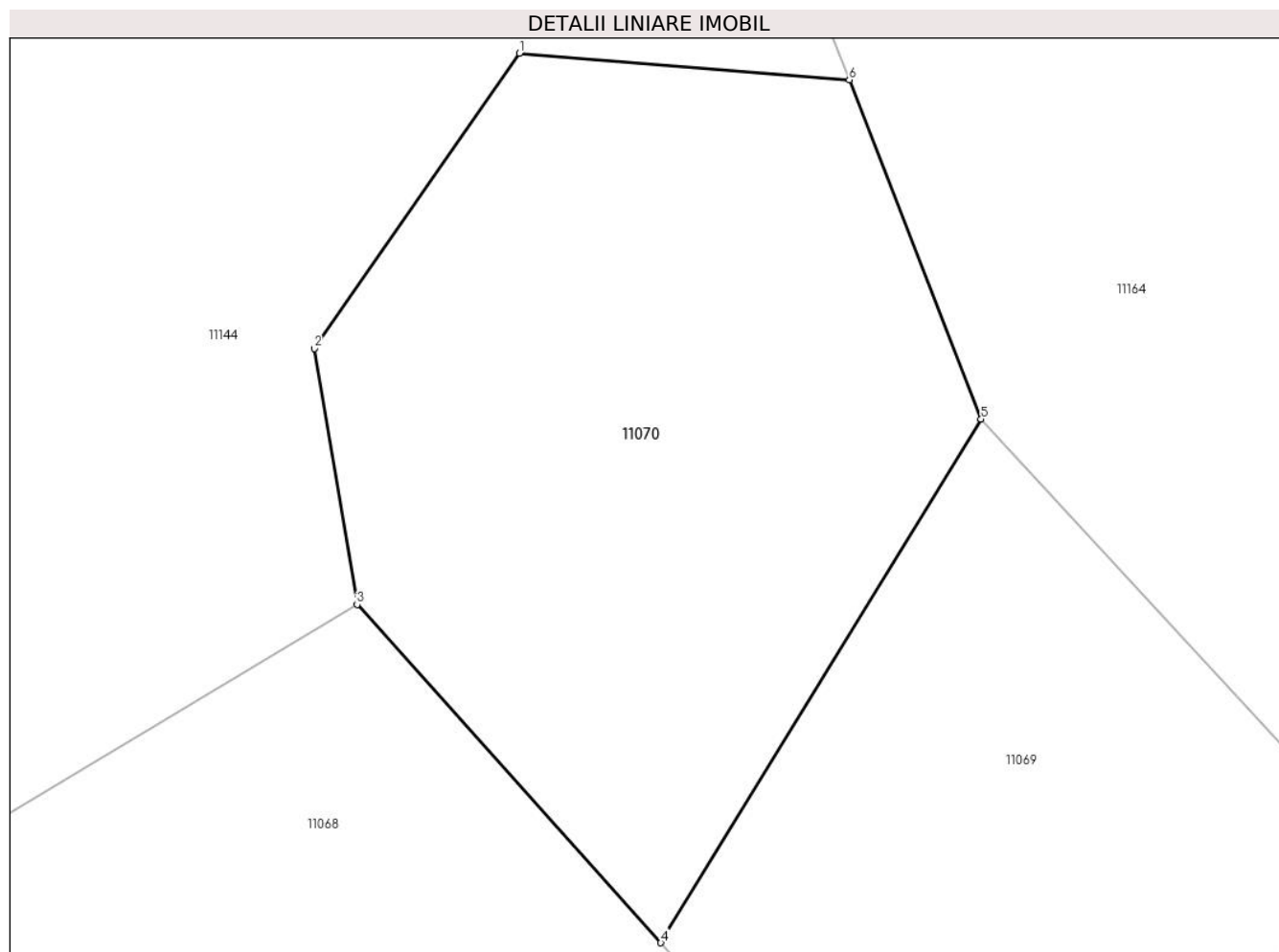
Inscrieri privind dezmembramintele dreptului de proprietate, drepturi reale de garanție și sarcini	Referințe
NU SUNT	

## Anexa Nr. 1 La Partea I

## Teren

Nr cadastral	Suprafața (mp)*	Observații / Referințe
	1.700	

\* Suprafața este determinată în planul de proiecție Stereo 70.



## Date referitoare la teren

Crt	Categorie folosință	Intra vilan	Suprafața (mp)	Tarla	Parcelă	Nr. topo	Observații / Referințe
1	faneata	NU	1.700	-	938	-	FANEATA IN CAMERU R.T

## Lungime Segmente

1) Valorile lungimilor segmentelor sunt obținute din proiecție în plan.

Punct început	X / Y	Punct sfârșit	X / Y	Lungime segment (** (m)
1	228.828,397 373.006,8	2	228.814,618 372.986,982	24.137
2	228.814,618 372.986,982	3	228.817,492 372.969,815	17.406
3	228.817,492 372.969,815	4	228.837,887 372.947,124	30.51
4	228.837,887 372.947,124	5	228.859,388 372.982,254	41.188
5	228.859,388 372.982,254	6	228.850,542 373.005,02	24.424



Punct început	X / Y	Punct sfârșit	X / Y	Lungime segment (** (m)
6	228.850,542 373.005,02	1	228.828,397 373.006,8	22.217

\*\* Lungimile segmentelor sunt determinate în planul de proiecție Stereo 70 și sunt rotunjite la 1 milimetru.

\*\*\* Distanța dintre puncte este formată din segmente cumulate ce sunt mai mici decât valoarea 1 milimetru.



**DATE DESPRE IMOBILUL NR. 11071**

Oficiul de Cadastru și Publicitate Imobiliară CARAS-SEVERIN  
Biroul de Cadastru și Publicitate Imobiliară Resita

**A. Partea I. Descrierea imobilului**

TEREN Extravilan

Adresa: Jud. Caraș-Severin

Nr. Crt	Nr cadastral Nr. topografic	Suprafața* (mp)	Observații / Referințe
A1		2.000	Sector cadastral:30 Teren neimprijmit;

**B. Partea II. Proprietari și acte**

Inscrieri privitoare la dreptul de proprietate și alte drepturi reale		Referințe
/		
Act Administrativ nr. 32856, din 29/08/1994 emis de CJPSDPAT CARAS SEVERIN;		
B1	Intabulare, drept de PROPRIETATE, dobandit prin Reconstituire, cota actuala 1/1 1) <b>TOMICI SAVA</b> 2) <b>TOMICI MILAN DEFUNCT:Da</b>	A1
Act Normativ nr. 7, din 13/03/1996 emis de PARLAMENT (Adeverinta nr. 2067/10.04.2025 emisa de comuna Pojejena);		
B2	Se noteaza posesia factica pe suprafata de 2000mp in favoarea numitului 1) <b>TOMICI TOMISLAV</b>	A1

**C. Partea III. SARCINI .**

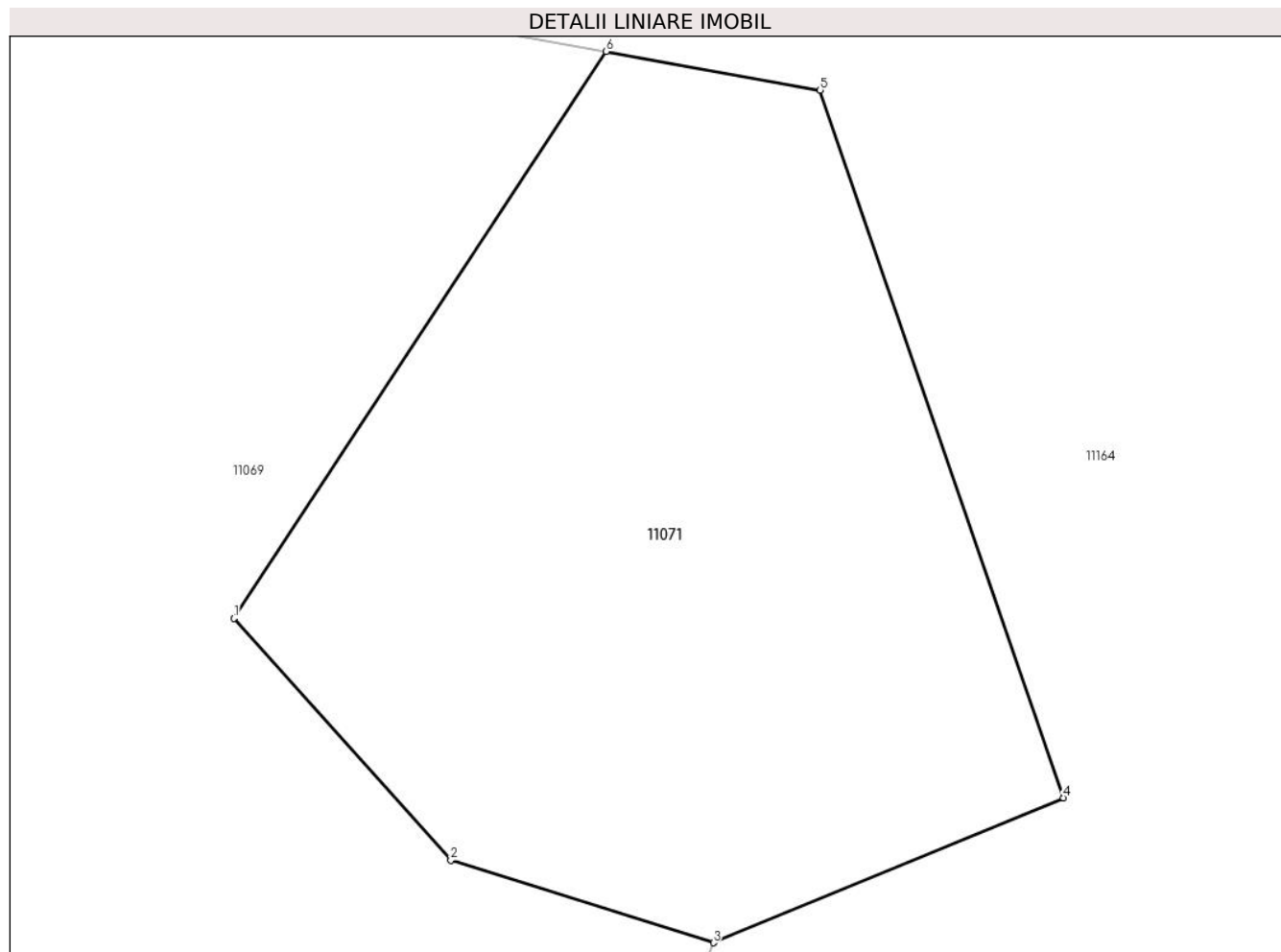
Inscrieri privind dezmembramintele dreptului de proprietate, drepturi reale de garanție și sarcini	Referințe
NU SUNT	

## Anexa Nr. 1 La Partea I

## Teren

Nr cadastral	Suprafața (mp)*	Observații / Referințe
	2.000	

\* Suprafața este determinată în planul de proiecție Stereo 70.



## Date referitoare la teren

Crt	Categorie folosință	Intra vilan	Suprafața (mp)	Tarla	Parcelă	Nr. topo	Observații / Referințe
1	faneata	NU	2.000	17	938	-	faneata in cosarscki

## Lungime Segmente

1) Valorile lungimilor segmentelor sunt obținute din proiecție în plan.

Punct început	X / Y	Punct sfârșit	X / Y	Lungime segment (** (m)
1	228.862,345 372.919,912	2	228.876,757 372.903,878	21.56
2	228.876,757 372.903,878	3	228.894,194 372.898,402	18.276
3	228.894,194 372.898,402	4	228.917,455 372.908,006	25.166
4	228.917,455 372.908,006	5	228.901,281 372.954,96	49.662
5	228.901,281 372.954,96	6	228.887,068 372.957,529	14.443

Punct început	X / Y	Punct sfârșit	X / Y	Lungime segment (** (m)
6	228.887,068 372.957,529	1	228.862,345 372.919,912	45.013

\*\* Lungimile segmentelor sunt determinate în planul de proiecție Stereo 70 și sunt rotunjite la 1 milimetru.

\*\*\* Distanța dintre puncte este formată din segmente cumulate ce sunt mai mici decât valoarea 1 milimetru.



**DATE DESPRE IMOBILUL NR. 11072**

Oficiul de Cadastru și Publicitate Imobiliară CARAS-SEVERIN  
Biroul de Cadastru și Publicitate Imobiliară Resita

**A. Partea I. Descrierea imobilului**

TEREN Extravilan

Adresa: Jud. Caraş-Severin

Nr. Crt	Nr cadastral Nr. topografic	Suprafaţa* (mp)	Observații / Referințe
A1		3.400	Sector cadastral:30 Teren neimprejmuit;

**B. Partea II. Proprietari și acte**

Inscrieri privitoare la dreptul de proprietate și alte drepturi reale		Referințe
/		
Act Administrativ nr. 32861, din 30/08/1994 emis de CJPSDPAT CARAS SEVERIN;		
B1	Intabulare, drept de PROPRIETATE, dobandit prin Reconstituire, cota actuala 1/1 1) BELOVAN GHEORGHE 2) BELOVAN ALEX	A1

**C. Partea III. SARCINI .**

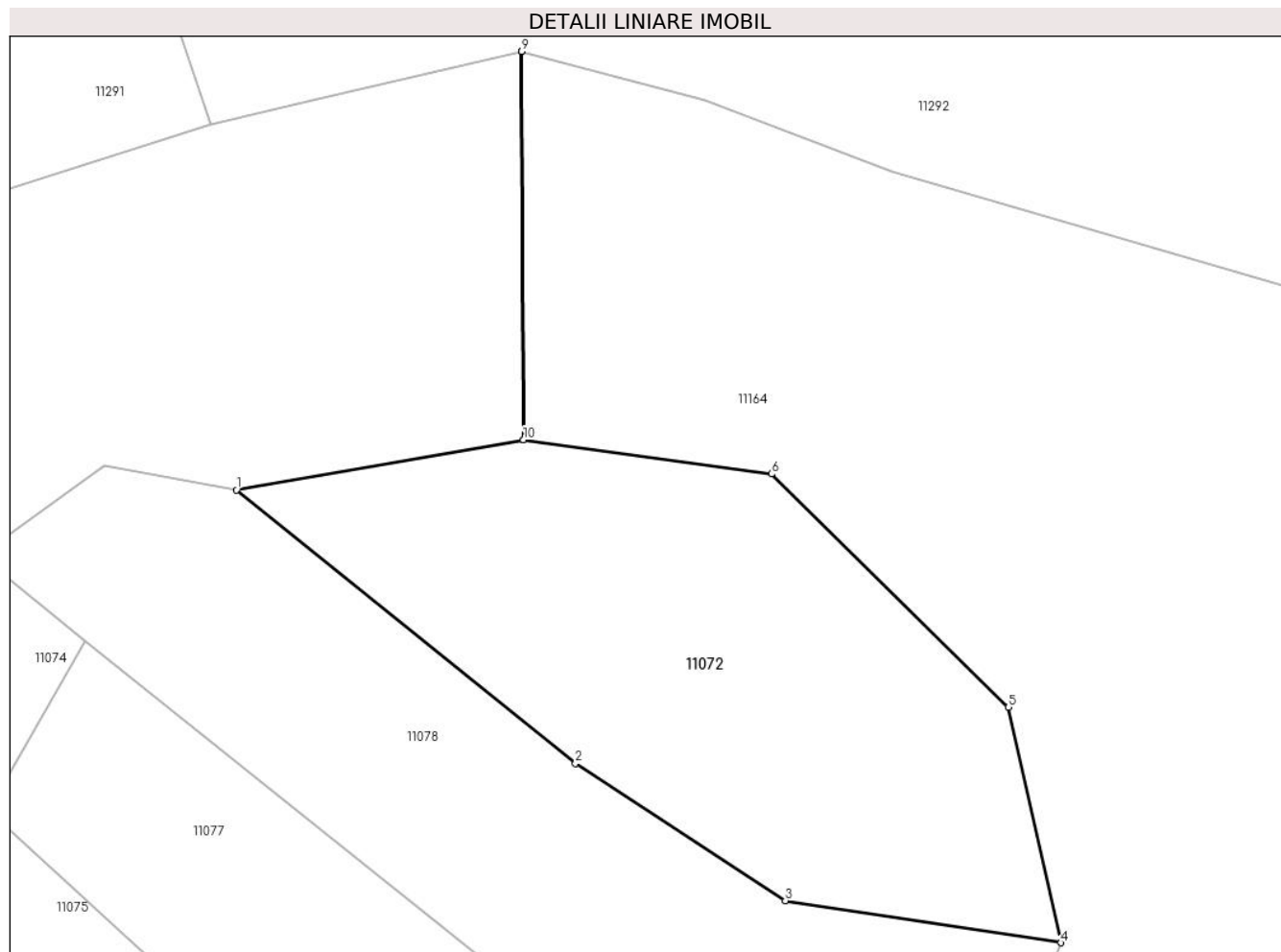
Inscrieri privind dezmembramintele dreptului de proprietate, drepturi reale de garanție și sarcini	Referințe
NU SUNT	

## Anexa Nr. 1 La Partea I

## Teren

Nr cadastral	Suprafața (mp)*	Observații / Referințe
	3.400	

\* Suprafața este determinată în planul de proiecție Stereo 70.



## Date referitoare la teren

Crt	Categorie folosință	Intra vilan	Suprafața (mp)	Tarla	Parcelă	Nr. topo	Observații / Referințe
1	pasune	NU	3.400	14	940	-	PASUNE IN CAMENIHRT

## Lungime Segmente

1) Valorile lungimilor segmentelor sunt obținute din proiecție în plan.

Punct început	X / Y	Punct sfârșit	X / Y	Lungime segment (** (m)
1	229.791,5 373.002,0	2	229.834,55 372.967,358	55.257
2	229.834,55 372.967,358	3	229.861,2 372.949,917	31.85
3	229.861,2 372.949,917	4	229.896,198 372.944,599	35.4
4	229.896,198 372.944,599	5	229.889,544 372.974,466	30.6
5	229.889,544 372.974,466	6	229.859,449 373.004,049	42.2



Punct început	X / Y	Punct sfârșit	X / Y	Lungime segment (** (m)
6	229.859,449 373.004,049	7	229.827,947 373.008,382	31.798
7	229.827,947 373.008,382	8	229.827,739 373.057,63	49.248
8	229.827,739 373.057,63	9	229.827,737 373.057,63	0.002
9	229.827,737 373.057,63	10	229.827,945 373.008,382	49.248
10	229.827,945 373.008,382	1	229.791,5 373.002,0	37.0

\*\* Lungimile segmentelor sunt determinate în planul de proiecție Stereo 70 și sunt rotunjite la 1 milimetru.

\*\*\* Distanța dintre puncte este formată din segmente cumulate ce sunt mai mici decât valoarea 1 milimetru.



**DATE DESPRE IMOBILUL NR. 11073**

Oficiul de Cadastru și Publicitate Imobiliară CARAS-SEVERIN  
Biroul de Cadastru și Publicitate Imobiliară Resita

**A. Partea I. Descrierea imobilului**

TEREN Extravilan

Adresa: Jud. Caraș-Severin

Nr. Crt	Nr cadastral Nr. topografic	Suprafața* (mp)	Observații / Referințe
A1		3.500	Sector cadastral:30 Teren neimprejmuit;

**B. Partea II. Proprietari și acte**

Inscrieri privitoare la dreptul de proprietate și alte drepturi reale	Referințe
/	
Act Administrativ nr. 32785, din 26/08/1993 emis de CJPSDPAT CARAS SEVERIN;	
B1	A1
Intabulare, drept de PROPRIETATE, dobandit prin Reconstituire, cota actuala 1/1 1) STOIANOVICI MILAN	

**C. Partea III. SARCINI .**

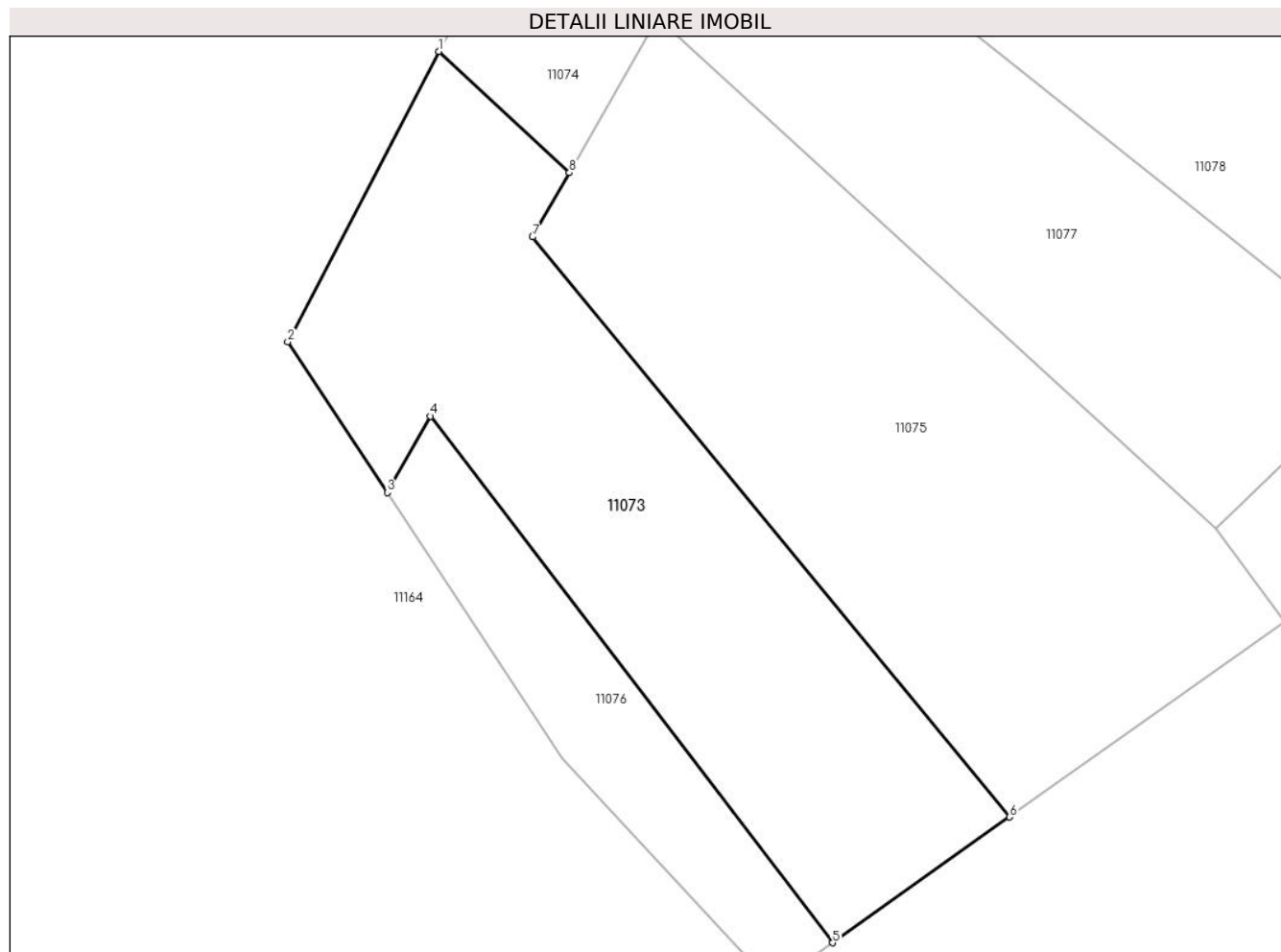
Inscrieri privind dezmembramintele dreptului de proprietate, drepturi reale de garanție și sarcini	Referințe
NU SUNT	

## Anexa Nr. 1 La Partea I

## Teren

Nr cadastral	Suprafața (mp)*	Observații / Referințe
	3.500	

\* Suprafața este determinată în planul de proiecție Stereo 70.



## Date referitoare la teren

Crt	Categorie folosință	Intravilan	Suprafața (mp)	Tarla	Parcelă	Nr. topo	Observații / Referințe
1	pasune	NU	3.500	17	941	-	

## Lungime Segmente

1) Valorile lungimilor segmentelor sunt obținute din proiecție în plan.

Punct început	X / Y	Punct sfârșit	X / Y	Lungime segment (** (m)
1	229.731,257 372.956,893	2	229.711,358 372.918,686	43.078
2	229.711,358 372.918,686	3	229.724,447 372.898,863	23.754
3	229.724,447 372.898,863	4	229.730,164 372.908,892	11.545
4	229.730,164 372.908,892	5	229.783,12 372.839,617	87.198
5	229.783,12 372.839,617	6	229.806,432 372.856,156	28.582

Punct început	X / Y	Punct sfârșit	X / Y	Lungime segment (** (m)
6	229.806,432 372.856,156	7	229.743,616 372.932,488	98.855
7	229.743,616 372.932,488	8	229.748,438 372.940,945	9.735
8	229.748,438 372.940,945	1	229.731,257 372.956,893	23.442

\*\* Lungimile segmentelor sunt determinate în planul de proiecție Stereo 70 și sunt rotunjite la 1 milimetru.

\*\*\* Distanța dintre puncte este formată din segmente cumulate ce sunt mai mici decât valoarea 1 milimetru.



**DATE DESPRE IMOBILUL NR. 11074**

Oficiul de Cadastru și Publicitate Imobiliară CARAS-SEVERIN  
Biroul de Cadastru și Publicitate Imobiliară Resita

**A. Partea I. Descrierea imobilului**

TEREN Extravilan

Adresa: Jud. Caraș-Severin

Nr. Crt	Nr cadastral Nr. topografic	Suprafața* (mp)	Observații / Referințe
A1		1.000	Sector cadastral:30 Teren neimprijmit;

**B. Partea II. Proprietari și acte**

Inscrieri privitoare la dreptul de proprietate și alte drepturi reale		Referințe
/		
Act Administrativ nr. 32787, din 26/08/1993 emis de CJPSDPAT CARAS SEVERIN;		
B1	Intabulare, drept de PROPRIETATE, dobandit prin Reconstituire, cota actuala 1/1 1) STOIANOVICI MARA	A1
Act Normativ nr. 7, din 13/03/1996 emis de PARLAMENT (Adeverinta nr. 972/13.02.2025 emisa de comuna Pojejena);		
B2	Se noteaza posesia factica pe suprafata de 1000mp in favoarea numitorilor 1) STOIANOVICI ILIA 2) STOIANOVICI DELIA	A1

**C. Partea III. SARCINI .**

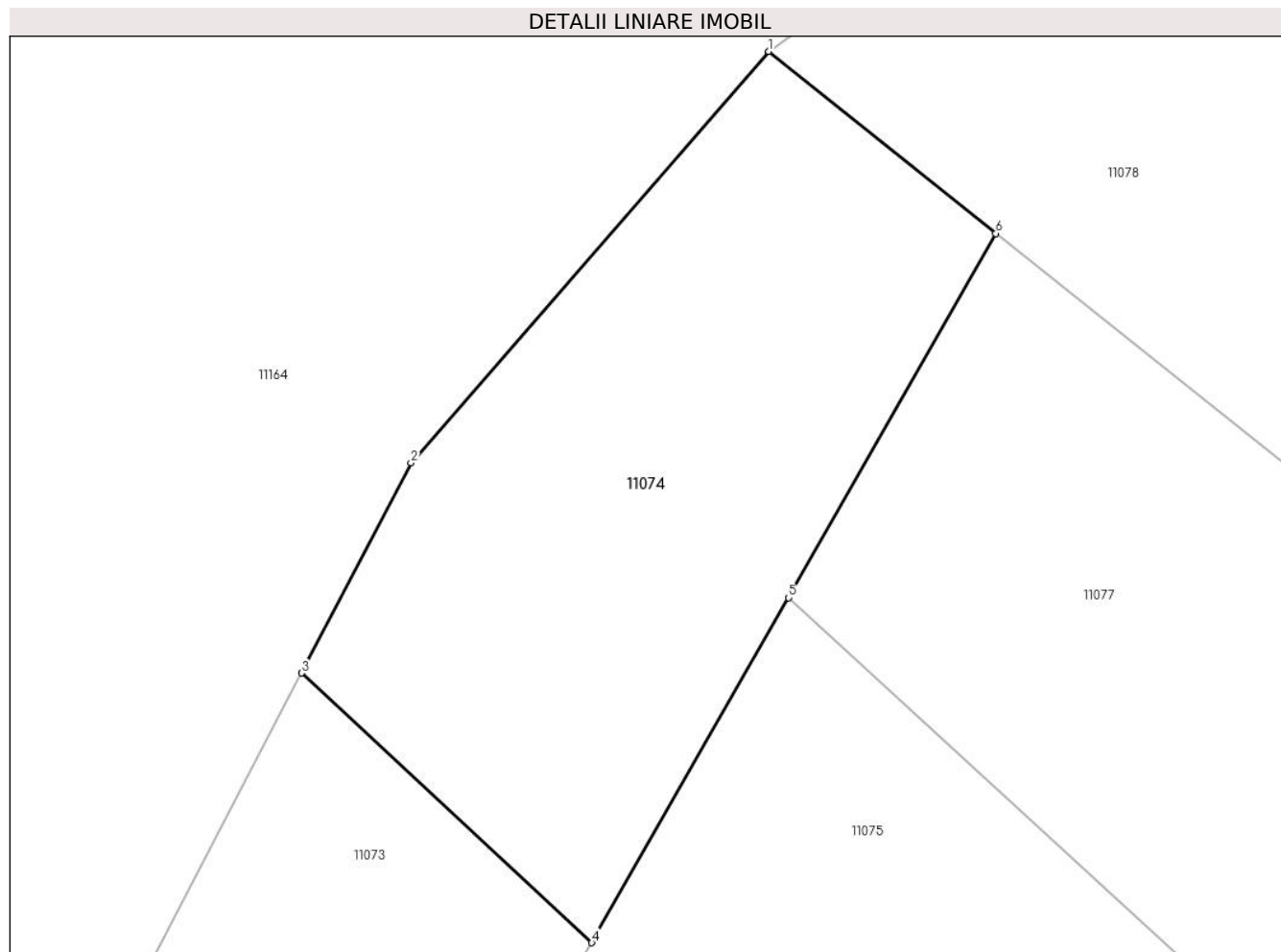
Inscrieri privind dezmembramintele dreptului de proprietate, drepturi reale de garanție și sarcini	Referințe
NU SUNT	

## Anexa Nr. 1 La Partea I

## Teren

Nr cadastral	Suprafața (mp)*	Observații / Referințe
	1.000	

\* Suprafața este determinată în planul de proiecție Stereo 70.



## Date referitoare la teren

Crt	Categorie folosință	Intravilan	Suprafața (mp)	Tarla	Parcelă	Nr. topo	Observații / Referințe
1	pasune	NU	1.000	14	941/1	-	PASUNE IN RASCNSIVTA

## Lungime Segmente

1) Valorile lungimilor segmentelor sunt obținute din proiecție în plan.

Punct început	X / Y	Punct sfârșit	X / Y	Lungime segment (** (m)
1	229.758,898 372.993,661	2	229.737,735 372.969,332	32.245
2	229.737,735 372.969,332	3	229.731,257 372.956,893	14.025
3	229.731,257 372.956,893	4	229.748,438 372.940,945	23.442
4	229.748,438 372.940,945	5	229.760,075 372.961,357	23.496
5	229.760,075 372.961,357	6	229.772,356 372.982,898	24.796



Punct început	X / Y	Punct sfârșit	X / Y	Lungime segment (** (m)
6	229.772,356 372.982,898	1	229.758,898 372.993,661	17.232

\*\* Lungimile segmentelor sunt determinate în planul de proiecție Stereo 70 și sunt rotunjite la 1 milimetru.

\*\*\* Distanța dintre puncte este formată din segmente cumulate ce sunt mai mici decât valoarea 1 milimetru.



**DATE DESPRE IMOBILUL NR. 11075**

Oficiul de Cadastru și Publicitate Imobiliară CARAS-SEVERIN  
Biroul de Cadastru și Publicitate Imobiliară Resita

**A. Partea I. Descrierea imobilului**

TEREN Extravilan

Adresa: Jud. Caraș-Severin

Nr. Crt	Nr cadastral Nr. topografic	Suprafața* (mp)	Observații / Referințe
A1		4.183	Sector cadastral:30 Teren neimprijmit;

**B. Partea II. Proprietari și acte**

Inscrieri privitoare la dreptul de proprietate și alte drepturi reale		Referințe
/		
Act Administrativ nr. 32927, din 26/10/1998 emis de CJPSDPAT CARAS SEVERIN;		
B1	Intabulare, drept de PROPRIETATE, dobandit prin Reconstituire, cota actuala 1/1 1) STOIANOVICI SRETCO DEFUNCT:Da	A1
Act Normativ nr. 7, din 13/03/1996 emis de PARLAMENT (Adeverinta nr. 790/07.02.2025 emisa de comuna Pojejena);		
B2	Se noteaza posesia factica pe suprafata de 4183mp in favoarea numitului 1) STOIANOVICI VASA	A1

**C. Partea III. SARCINI .**

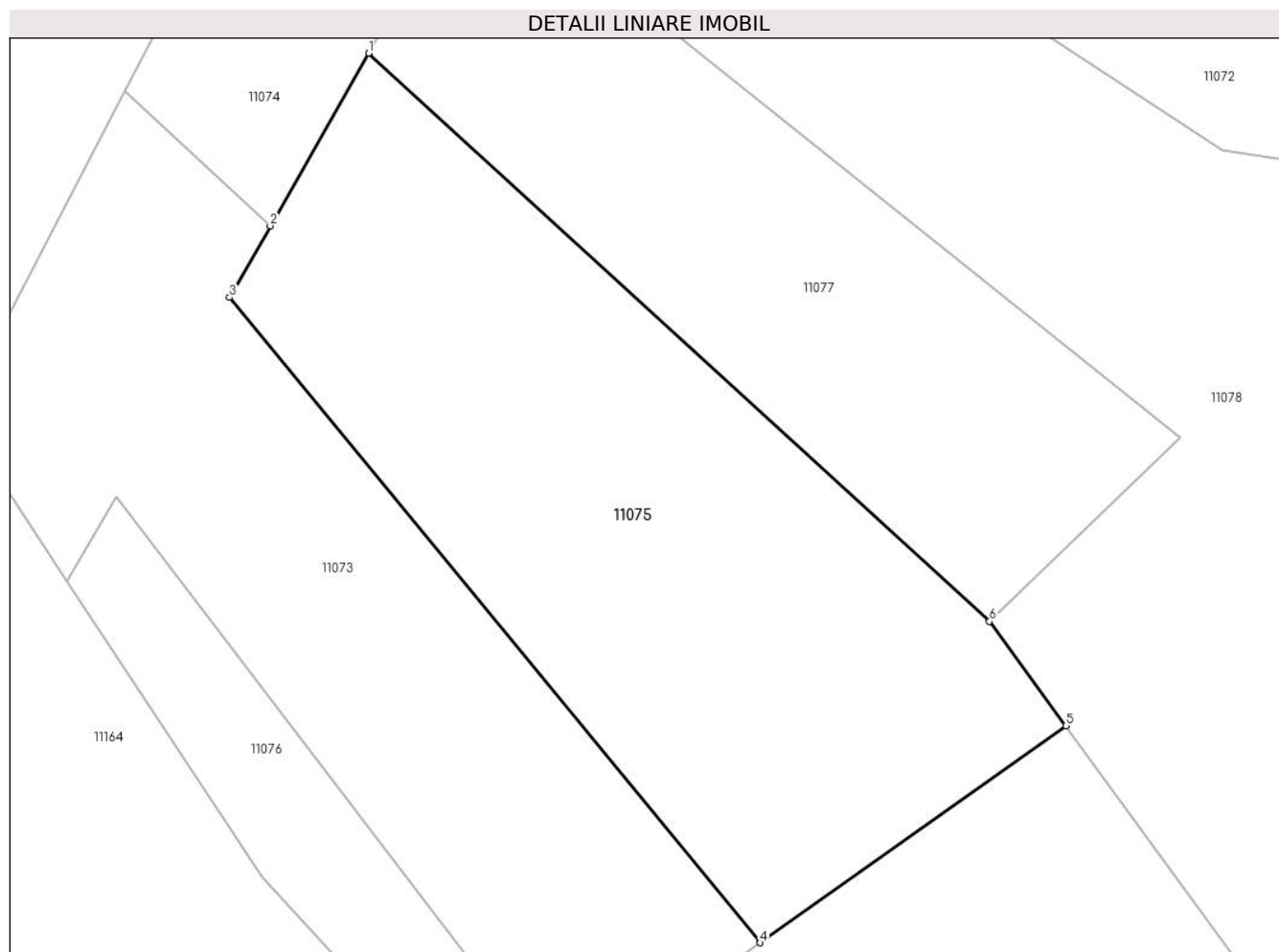
Inscrieri privind dezmembramintele dreptului de proprietate, drepturi reale de garanție și sarcini	Referințe
NU SUNT	

## Anexa Nr. 1 La Partea I

## Teren

Nr cadastral	Suprafața (mp)*	Observații / Referințe
	4.183	

\* Suprafața este determinată în planul de proiecție Stereo 70.



## Date referitoare la teren

Crt	Categorie folosință	Intra vilan	Suprafața (mp)	Tarla	Parcelă	Nr. topo	Observații / Referințe
1	pasune	NU	4.183	14	942	-	PASUNE IN RASCISNITA

## Lungime Segmente

1) Valorile lungimilor segmentelor sunt obținute din proiecție în plan.

Punct început	X / Y	Punct sfârșit	X / Y	Lungime segment (** (m)
1	229.760,075 372.961,357	2	229.748,438 372.940,945	23.496
2	229.748,438 372.940,945	3	229.743,616 372.932,488	9.735
3	229.743,616 372.932,488	4	229.806,432 372.856,156	98.855
4	229.806,432 372.856,156	5	229.842,612 372.881,825	44.361
5	229.842,612 372.881,825	6	229.833,575 372.894,17	15.3

Punct început	X / Y	Punct sfârșit	X / Y	Lungime segment (** (m)
6	229.833,575 372.894,17	1	229.760,075 372.961,357	99.581

\*\* Lungimile segmentelor sunt determinate în planul de proiecție Stereo 70 și sunt rotunjite la 1 milimetru.

\*\*\* Distanța dintre puncte este formată din segmente cumulate ce sunt mai mici decât valoarea 1 milimetru.



**DATE DESPRE IMOBILUL NR. 11076**

Oficiul de Cadastru și Publicitate Imobiliară CARAS-SEVERIN  
Biroul de Cadastru și Publicitate Imobiliară Resita

**A. Partea I. Descrierea imobilului**

TEREN Extravilan

Adresa: Jud. Caraş-Severin

Nr. Crt	Nr cadastral Nr. topografic	Suprafaţa* (mp)	Observații / Referințe
A1		1.000	Sector cadastral:30 Teren neimprijmit;

**B. Partea II. Proprietari și acte**

Inscrieri privitoare la dreptul de proprietate și alte drepturi reale		Referințe
/		
Act Administrativ nr. 32787, din 26/08/1993 emis de CJPSDPAT CARAS SEVERIN;		
B1	Intabulare, drept de PROPRIETATE, dobandit prin Reconstituire, cota actuala 1/1 1) STOIANOVICI MARA	A1
Act Normativ nr. 7, din 13/03/1996 emis de PARLAMENT (Adeverinta nr. 976/13.02.2025 emisa de comuna Pojejena);		
B2	Se noteaza posesia factica pe suprafata de 1000mp in favoarea numitorilor 1) STOIANOVICI ILIA 2) STOIANOVICI DELIA	A1

**C. Partea III. SARCINI .**

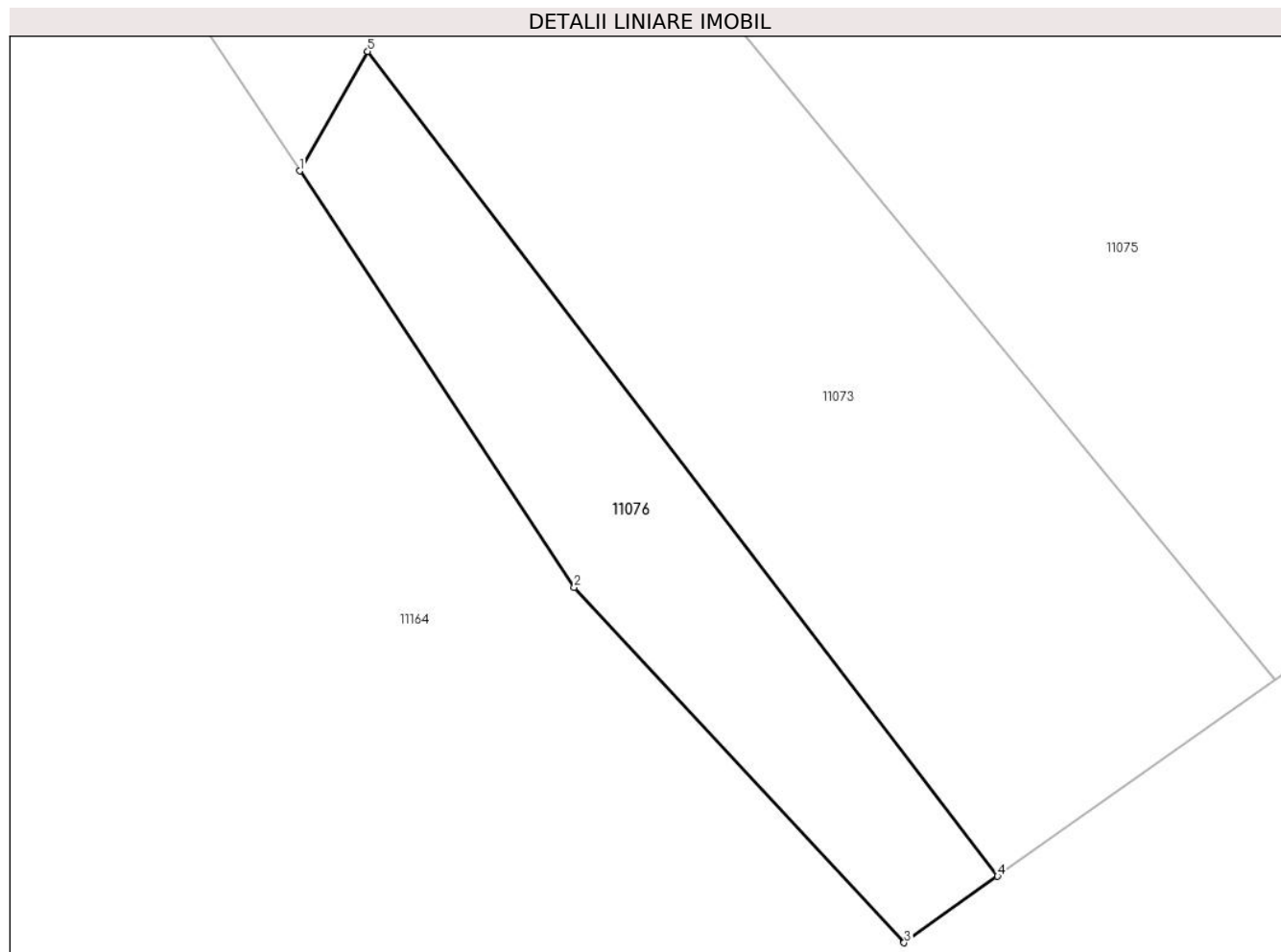
Inscrieri privind dezmembramintele dreptului de proprietate, drepturi reale de garanție și sarcini	Referințe
NU SUNT	

## Anexa Nr. 1 La Partea I

## Teren

Nr cadastral	Suprafața (mp)*	Observații / Referințe
	1.000	

\* Suprafața este determinată în planul de proiecție Stereo 70.



## Date referitoare la teren

Crt	Categorie folosință	Intra vilan	Suprafața (mp)	Tarla	Parcelă	Nr. topo	Observații / Referințe
1	pasune	NU	1.000	14	942/1	-	PASUNE IN RASCASIVITA

## Lungime Segmente

1) Valorile lungimilor segmentelor sunt obținute din proiecție în plan.

Punct început	X / Y	Punct sfârșit	X / Y	Lungime segment (** (m)
1	229.724,447 372.898,863	2	229.747,534 372.863,897	41.901
2	229.747,534 372.863,897	3	229.775,264 372.834,044	40.745
3	229.775,264 372.834,044	4	229.783,12 372.839,617	9.632
4	229.783,12 372.839,617	5	229.730,164 372.908,892	87.198
5	229.730,164 372.908,892	1	229.724,447 372.898,863	11.545



**\*\* Lungimile segmentelor sunt determinate în planul de proiecție Stereo 70 și sunt rotunjite la 1 milimetru.**

**\*\*\* Distanța dintre puncte este formată din segmente cumulate ce sunt mai mici decât valoarea 1 milimetru.**



**DATE DESPRE IMOBILUL NR. 11077**

Oficiul de Cadastru și Publicitate Imobiliară CARAS-SEVERIN  
Biroul de Cadastru și Publicitate Imobiliară Resita

**A. Partea I. Descrierea imobilului**

TEREN Extravilan

Adresa: Jud. Caraș-Severin

Nr. Crt	Nr cadastral Nr. topografic	Suprafața* (mp)	Observații / Referințe
A1		2.870	Sector cadastral:30 Teren neimprejmut;

**B. Partea II. Proprietari și acte**

Inscrieri privitoare la dreptul de proprietate și alte drepturi reale		Referințe
/		
Act Administrativ nr. 1, din 01/01/2024 emis de -;		
B1	Inscrierea posesiei, drept de PROPRIETATE, dobandit prin Lege, cota actuala 1/1 1) NEIDENTIFICAT NEIDENTIFICAT	A1
Act Normativ nr. 7, din 13/03/1996 emis de PARLAMENT;		
B2	Se noteaza mentiunea de proprietar neidentificat rezerva comisiei locale de fond funciar.	A1

**C. Partea III. SARCINI .**

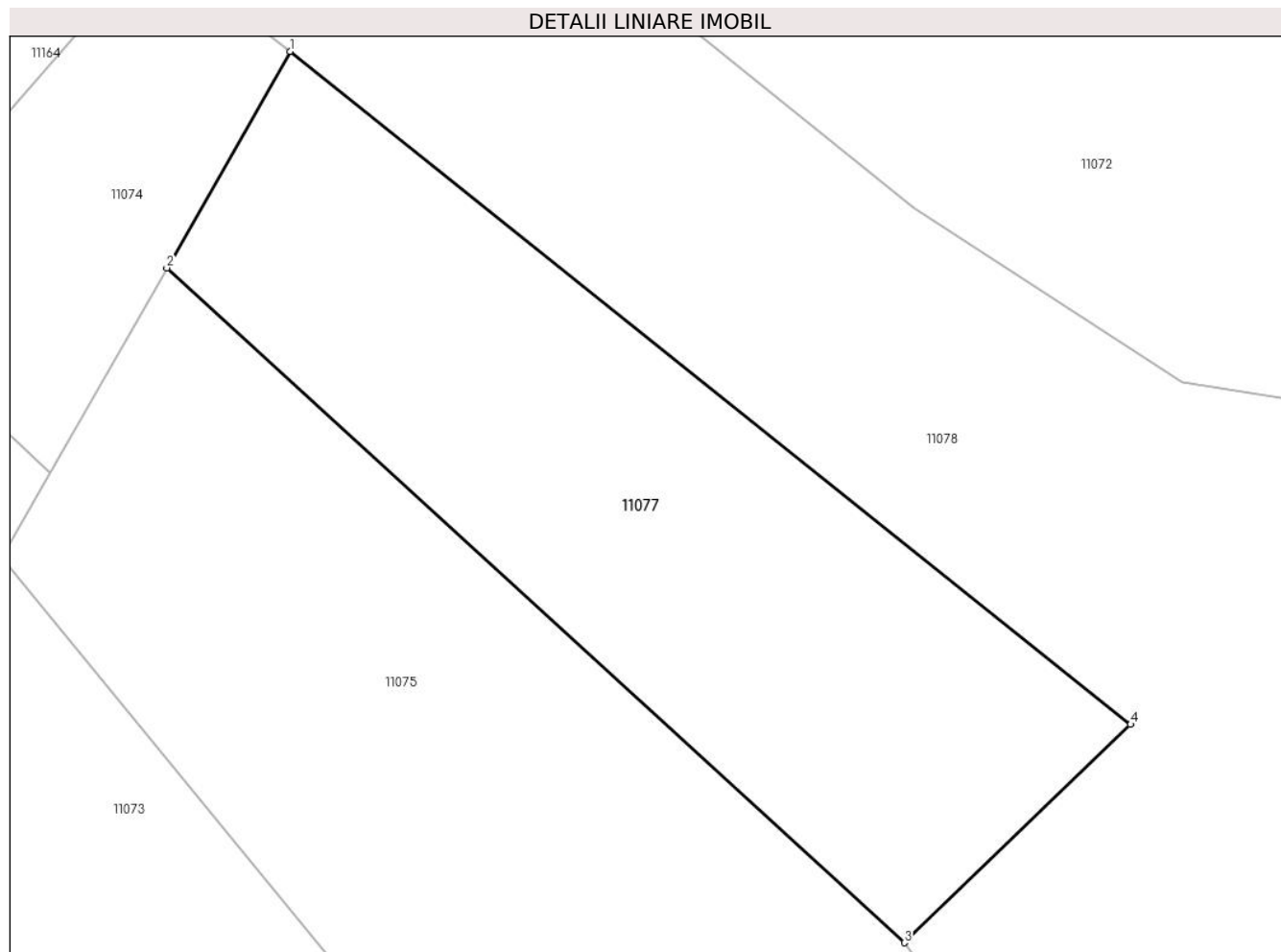
Inscrieri privind dezmembramintele dreptului de proprietate, drepturi reale de garanție și sarcini	Referințe
NU SUNT	

## Anexa Nr. 1 La Partea I

## Teren

Nr cadastral	Suprafața (mp)*	Observații / Referințe
	2.870	

\* Suprafața este determinată în planul de proiecție Stereo 70.



## Date referitoare la teren

Crt	Categorie folosință	Intra vilan	Suprafața (mp)	Tarla	Parcelă	Nr. topo	Observații / Referințe
1	pasune	NU	2.870	-	942/4	-	

## Lungime Segmente

1) Valorile lungimilor segmentelor sunt obținute din proiecție în plan.

Punct început	X / Y	Punct sfârșit	X / Y	Lungime segment (** (m)
1	229.772,356 372.982,898	2	229.760,075 372.961,357	24.796
2	229.760,075 372.961,357	3	229.833,575 372.894,17	99.581
3	229.833,575 372.894,17	4	229.856,128 372.915,902	31.32
4	229.856,128 372.915,902	1	229.772,356 372.982,898	107.268

\*\* Lungimile segmentelor sunt determinate în planul de proiecție Stereo 70 și sunt rotunjite la 1 milimetru.

**\*\*\* Distanţa dintre puncte este formată din segmente cumulate ce sunt mai mici decât valoarea 1 milimetru.**



**DATE DESPRE IMOBILUL NR. 11078**

Oficiul de Cadastru și Publicitate Imobiliară CARAS-SEVERIN  
Biroul de Cadastru și Publicitate Imobiliară Resita

**A. Partea I. Descrierea imobilului**

TEREN Extravilan

Adresa: Jud. Caraș-Severin

Nr. Crt	Nr cadastral Nr. topografic	Suprafața* (mp)	Observații / Referințe
A1		7.459	Sector cadastral:30 Teren neimprijmit;

**B. Partea II. Proprietari și acte**

Inscrieri privitoare la dreptul de proprietate și alte drepturi reale		Referințe
/		
Act Administrativ nr. 32926, din 26/10/1998 emis de CJPSDPAT CARAS SEVERIN;		
B1	Intabulare, drept de PROPRIETATE, dobandit prin Reconstituire, cota actuala 1/1 1) MATEIASEVICI ANGELCA 2) STOICOVICI MARIA 3) COCAR LEPOICA 4) RUSIMOVICI ILONA	A1
Act Normativ nr. 7, din 13/03/1996 emis de PARLAMENT (Adeverinta nr. 2232/24.04.2025 emisa de Comuna Pojejena);		
B2	Se noteaza posesia factica pe suprafata de 7459mp in favoarea numitei 1) MARCOVICI CEDITA	A1

**C. Partea III. SARCINI .**

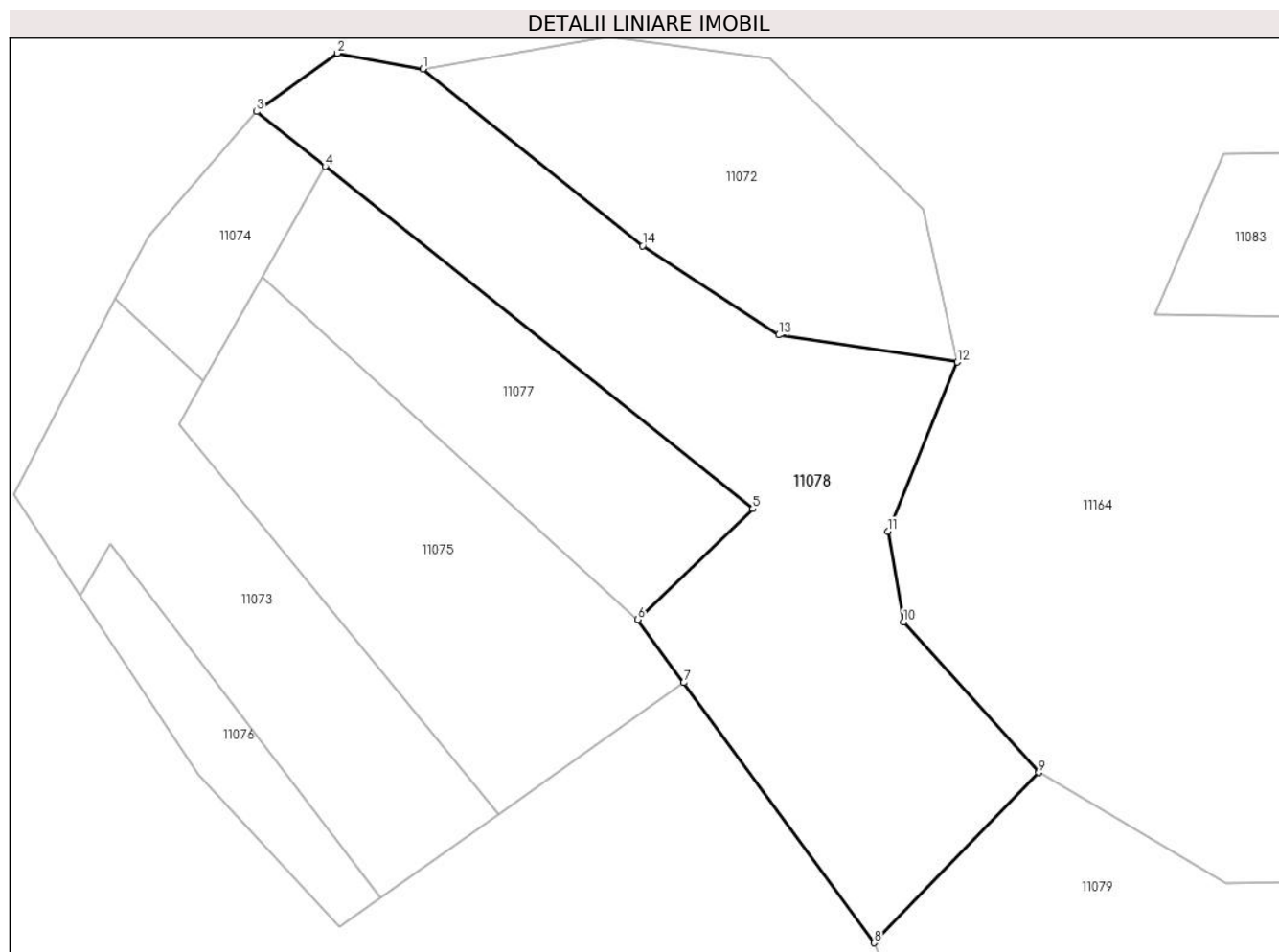
Inscrieri privind dezmembramintele dreptului de proprietate, drepturi reale de garanție și sarcini	Referințe
NU SUNT	

## Anexa Nr. 1 La Partea I

## Teren

Nr cadastral	Suprafața (mp)*	Observații / Referințe
	7.459	

\* Suprafața este determinată în planul de proiecție Stereo 70.



## Date referitoare la teren

Crt	Categorie folosință	Intra vilan	Suprafața (mp)	Tarla	Parcelă	Nr. topo	Observații / Referințe
1	pasune	NU	4.129	14	943	-	PASUNE IN RASCASNITA
2	pasune	NU	3.330	14	944	-	PASUNE IN RASCASNITA

## Lungime Segmente

1) Valorile lungimilor segmentelor sunt obținute din proiecție în plan.

Punct început	X / Y	Punct sfârșit	X / Y	Lungime segment (** (m)
1	229.791,5 373.002,0	2	229.774,704 373.005,082	17.077
2	229.774,704 373.005,082	3	229.758,898 372.993,661	19.5
3	229.758,898 372.993,661	4	229.772,356 372.982,898	17.232
4	229.772,356 372.982,898	5	229.856,128 372.915,902	107.268



Punct început	X / Y	Punct sfârșit	X / Y	Lungime segment (** (m)
5	229.856,128 372.915,902	6	229.833,575 372.894,17	31.32
6	229.833,575 372.894,17	7	229.842,612 372.881,825	15.3
7	229.842,612 372.881,825	8	229.879,89 372.830,903	63.108
8	229.879,89 372.830,903	9	229.912,192 372.864,205	46.394
9	229.912,192 372.864,205	10	229.885,701 372.893,721	39.66
10	229.885,701 372.893,721	11	229.882,652 372.911,461	18.0
11	229.882,652 372.911,461	12	229.896,198 372.944,599	35.8
12	229.896,198 372.944,599	13	229.861,2 372.949,917	35.4
13	229.861,2 372.949,917	14	229.834,55 372.967,358	31.85
14	229.834,55 372.967,358	1	229.791,5 373.002,0	55.257

\*\* Lungimile segmentelor sunt determinate în planul de proiecție Stereo 70 și sunt rotunjite la 1 milimetru.

\*\*\* Distanța dintre puncte este formată din segmente cumulate ce sunt mai mici decât valoarea 1 milimetru.



**DATE DESPRE IMOBILUL NR. 11079**

Oficiul de Cadastru și Publicitate Imobiliară CARAS-SEVERIN  
Biroul de Cadastru și Publicitate Imobiliară Resita

**A. Partea I. Descrierea imobilului**

TEREN Extravilan

Adresa: Jud. Caraș-Severin

Nr. Crt	Nr cadastral Nr. topografic	Suprafața* (mp)	Observații / Referințe
A1		3.564	Sector cadastral:30 Teren neimprijmit;

**B. Partea II. Proprietari și acte**

Inscrieri privitoare la dreptul de proprietate și alte drepturi reale		Referințe
/		
Act Administrativ nr. 1, din 01/01/2024 emis de -;		
B1	Inscrierea posesiei, drept de PROPRIETATE, dobandit prin Lege, cota actuala 1/1 1) NEIDENTIFICAT NEIDENTIFICAT	A1
Act Normativ nr. 7, din 13/03/1996 emis de PARLAMENT;		
B2	Se noteaza mentiunea de proprietar neidentificat rezerva comisiei locale de fond funciar.	A1

**C. Partea III. SARCINI .**

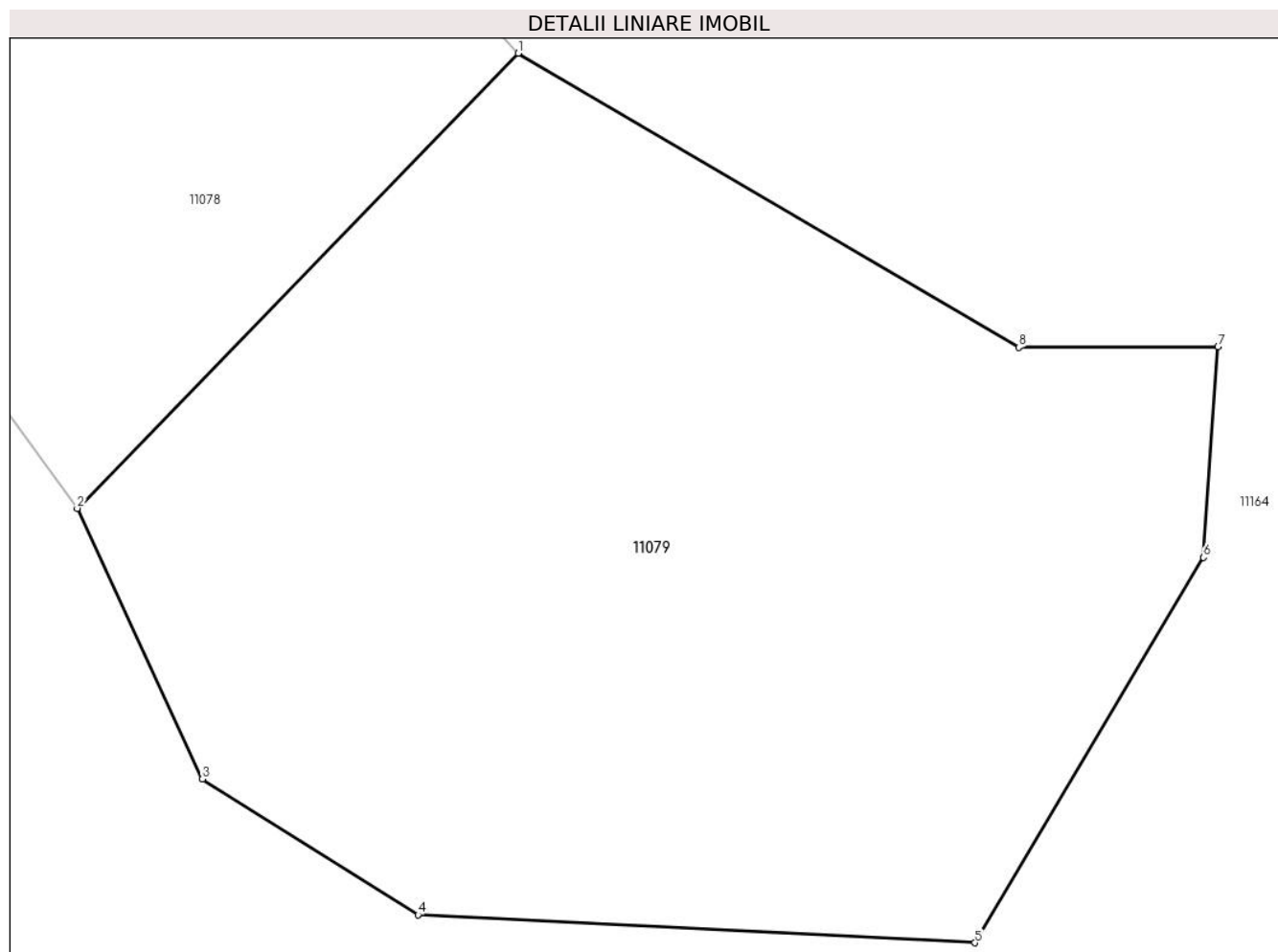
Inscrieri privind dezmembramintele dreptului de proprietate, drepturi reale de garanție și sarcini	Referințe
NU SUNT	

## Anexa Nr. 1 La Partea I

## Teren

Nr cadastral	Suprafața (mp)*	Observații / Referințe
	3.564	

\* Suprafața este determinată în planul de proiecție Stereo 70.



## Date referitoare la teren

Crt	Categorie folosință	Intra vilan	Suprafața (mp)	Tarla	Parcelă	Nr. topo	Observații / Referințe
1	pasune	NU	3.564	-	945	-	

## Lungime Segmente

1) Valorile lungimilor segmentelor sunt obținute din proiecție în plan.

Punct început	X / Y	Punct sfârșit	X / Y	Lungime segment (** (m)
1	229.912,192 372.864,205	2	229.879,89 372.830,903	46.394
2	229.879,89 372.830,903	3	229.889,066 372.811,106	21.821
3	229.889,066 372.811,106	4	229.904,842 372.801,167	18.645
4	229.904,842 372.801,167	5	229.945,632 372.799,116	40.841
5	229.945,632 372.799,116	6	229.962,374 372.827,31	32.791

Punct început	X / Y	Punct sfârșit	X / Y	Lungime segment (** (m)
6	229.962,374 372.827,31	7	229.963,438 372.842,71	15.436
7	229.963,438 372.842,71	8	229.948,838 372.842,68	14.6
8	229.948,838 372.842,68	1	229.912,192 372.864,205	42.5

\*\* Lungimile segmentelor sunt determinate în planul de proiecție Stereo 70 și sunt rotunjite la 1 milimetru.

\*\*\* Distanța dintre puncte este formată din segmente cumulate ce sunt mai mici decât valoarea 1 milimetru.



**DATE DESPRE IMOBILUL NR. 11080**

Oficiul de Cadastru și Publicitate Imobiliară CARAS-SEVERIN  
Biroul de Cadastru și Publicitate Imobiliară Resita

**A. Partea I. Descrierea imobilului**

TEREN Extravilan

Adresa: Jud. Caraș-Severin

Nr. Crt	Nr cadastral Nr. topografic	Suprafața* (mp)	Observații / Referințe
A1		4.330	Sector cadastral:30 Teren neimprejmuit;

**B. Partea II. Proprietari și acte**

Inscrieri privitoare la dreptul de proprietate și alte drepturi reale		Referințe
/		
Act Administrativ nr. 61, din 20/08/1991 emis de PREFECTURA CARAS SEVERIN (Proces verbal de punere in posesie nr.43/25.01.2024 emis de Comuna Pojejena );		
B1	Inscrierea provizorie, drept de PROPRIETATE, dobandit prin Reconstituire, cota actuala 1/1 1) IEZDIMIROVICI DESANCA 2) MILENCOVICI AURELIA	A1

**C. Partea III. SARCINI .**


Inscrieri privind dezmembramintele dreptului de proprietate, drepturi reale de garanție și sarcini	Referințe
NU SUNT	

## Anexa Nr. 1 La Partea I

## Teren

Nr cadastral	Suprafața (mp)*	Observații / Referințe
	4.330	

\* Suprafața este determinată în planul de proiecție Stereo 70.



## Date referitoare la teren

Crt	Categorie folosință	Intravilan	Suprafața (mp)	Tarla	Parcelă	Nr. topo	Observații / Referințe
1	pasune	NU	4.330	-	946/1	-	PASUNE IN KAMENITI

## Lungime Segmente

1) Valorile lungimilor segmentelor sunt obținute din proiecție în plan.

Punct început	X / Y	Punct sfârșit	X / Y	Lungime segment (** (m)
1	229.979,105 372.780,446	2	229.984,271 372.763,018	18.178
2	229.984,271 372.763,018	3	230.058,689 372.763,739	74.421
3	230.058,689 372.763,739	4	230.050,538 372.820,108	56.955
4	230.050,538 372.820,108	5	229.977,308 372.821,58	73.244
5	229.977,308 372.821,58	1	229.979,105 372.780,446	41.174



**\*\* Lungimile segmentelor sunt determinate în planul de proiecție Stereo 70 și sunt rotunjite la 1 milimetru.**

**\*\*\* Distanța dintre puncte este formată din segmente cumulate ce sunt mai mici decât valoarea 1 milimetru.**



**DATE DESPRE IMOBILUL NR. 11081**

Oficiul de Cadastru și Publicitate Imobiliară CARAS-SEVERIN  
Biroul de Cadastru și Publicitate Imobiliară Resita

**A. Partea I. Descrierea imobilului**

TEREN Extravilan

Adresa: Jud. Caraș-Severin

Nr. Crt	Nr cadastral Nr. topografic	Suprafața* (mp)	Observații / Referințe
A1		4.655	Sector cadastral:30 Teren neimprijmit;

**B. Partea II. Proprietari și acte**

Inscrieri privitoare la dreptul de proprietate și alte drepturi reale		Referințe
/		
Act Administrativ nr. 1, din 01/01/2024 emis de -;		
B1	Inscrierea posesiei, drept de PROPRIETATE, dobandit prin Lege, cota actuala 1/1 1) NEIDENTIFICAT NEIDENTIFICAT	A1
Act Normativ nr. 7, din 13/03/1996 emis de PARLAMENT;		
B2	Se noteaza mentiunea de proprietar neidentificat rezerva comisiei locale de fond funciar.	A1

**C. Partea III. SARCINI .**

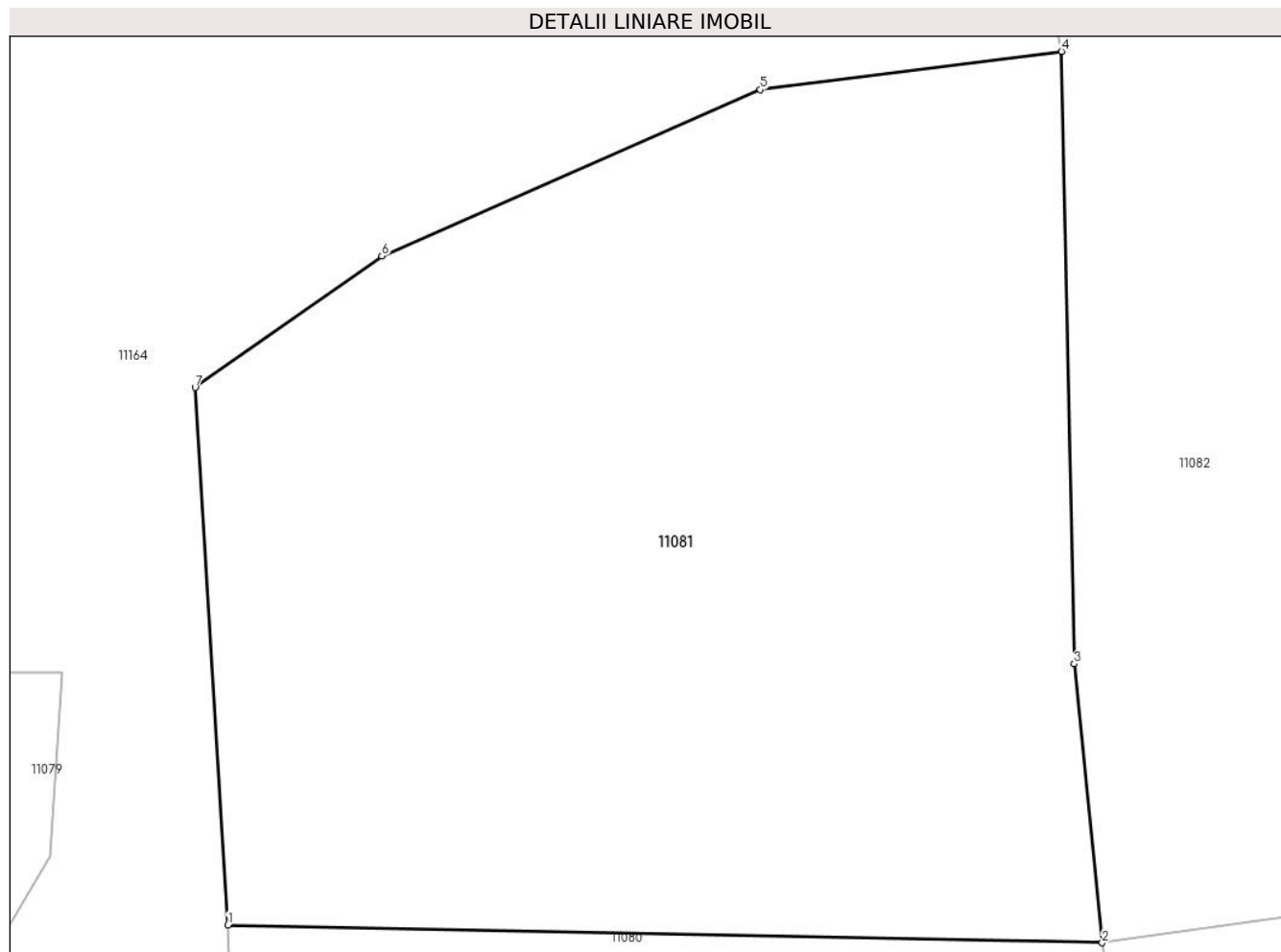
Inscrieri privind dezmembramintele dreptului de proprietate, drepturi reale de garanție și sarcini	Referințe
NU SUNT	

## Anexa Nr. 1 La Partea I

## Teren

Nr cadastral	Suprafața (mp)*	Observații / Referințe
	4.655	

\* Suprafața este determinată în planul de proiecție Stereo 70.



## Date referitoare la teren

Crt	Categorie folosință	Intravilan	Suprafața (mp)	Tarla	Parcelă	Nr. topo	Observații / Referințe
1	pașune	NU	4.655	-	947-948	-	

## Lungime Segmente

1) Valorile lungimilor segmentelor sunt obținute din proiecție în plan.

Punct început	X / Y	Punct sfârșit	X / Y	Lungime segment (** (m)
1	229.977,308 372.821,58	2	230.050,538 372.820,108	73.244
2	230.050,538 372.820,108	3	230.048,178 372.843,435	23.446
3	230.048,178 372.843,435	4	230.047,129 372.894,684	51.26
4	230.047,129 372.894,684	5	230.021,885 372.891,487	25.446
5	230.021,885 372.891,487	6	229.990,2 372.877,559	34.611

Punct început	X / Y	Punct sfârșit	X / Y	Lungime segment (** (m)
6	229.990,2 372.877,559	7	229.974,552 372.866,561	19.126
7	229.974,552 372.866,561	1	229.977,308 372.821,58	45.065

\*\* Lungimile segmentelor sunt determinate în planul de proiecție Stereo 70 și sunt rotunjite la 1 milimetru.

\*\*\* Distanța dintre puncte este formată din segmente cumulate ce sunt mai mici decât valoarea 1 milimetru.



**DATE DESPRE IMOBILUL NR. 11082**

Oficiul de Cadastru și Publicitate Imobiliară CARAS-SEVERIN  
Biroul de Cadastru și Publicitate Imobiliară Resita

**A. Partea I. Descrierea imobilului**

TEREN Extravilan

Adresa: Jud. Caraș-Severin

Nr. Crt	Nr cadastral Nr. topografic	Suprafața* (mp)	Observații / Referințe
A1		5.260	Sector cadastral:30 Teren neimprejmuit;

**B. Partea II. Proprietari și acte**

Inscrieri privitoare la dreptul de proprietate și alte drepturi reale		Referințe
/		
Act Administrativ nr. 43, din 25/01/2024 emis de COMUNA POJEJENA (Proces verbal de punere in posesie emis de Comuna Pojejena );		
B1	Inscrierea provizorie, drept de PROPRIETATE, dobandit prin Reconstituire, cota actuala 1/1 1) IZDIMIROVICI DESANCA 2) MILENCOVICI AURELIA	A1

**C. Partea III. SARCINI .**

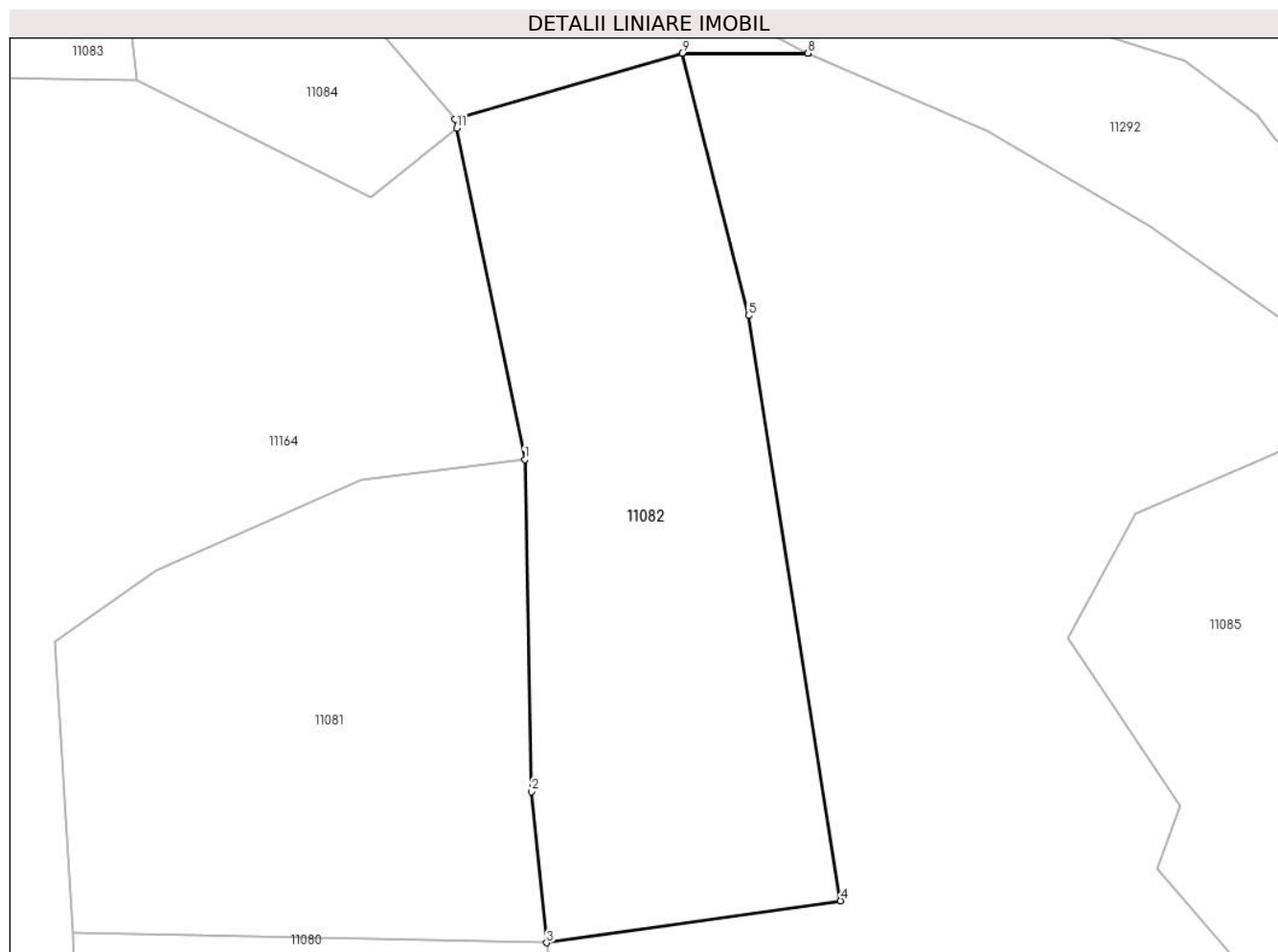
Inscrieri privind dezmembramintele dreptului de proprietate, drepturi reale de garanție și sarcini	Referințe
NU SUNT	

## Anexa Nr. 1 La Partea I

## Teren

Nr cadastral	Suprafața (mp)*	Observații / Referințe
	5.260	

\* Suprafața este determinată în planul de proiecție Stereo 70.



## Date referitoare la teren

Crt	Categorie folosință	Intra vilan	Suprafața (mp)	Tarla	Parcelă	Nr. topo	Observații / Referințe
1	pasune	NU	5.260	-	949-950	-	PASUNE IN KAMENITI

## Lungime Segmente

1) Valorile lungimilor segmentelor sunt obținute din proiecție în plan.

Punct început	X / Y	Punct sfârșit	X / Y	Lungime segment (** (m)
1	230.047,129 372.894,684	2	230.048,178 372.843,435	51.26
2	230.048,178 372.843,435	3	230.050,538 372.820,108	23.446
3	230.050,538 372.820,108	4	230.095,905 372.826,582	45.827
4	230.095,905 372.826,582	5	230.081,715 372.916,901	91.427
5	230.081,715 372.916,901	6	230.071,442 372.957,333	41.717



Punct început	X / Y	Punct sfârșit	X / Y	Lungime segment (** (m)
6	230.071,442 372.957,333	7	230.090,9 372.957,37	19.458
7	230.090,9 372.957,37	8	230.090,895 372.957,372	0.005
8	230.090,895 372.957,372	9	230.071,441 372.957,335	19.454
9	230.071,441 372.957,335	10	230.036,342 372.947,199	36.533
10	230.036,342 372.947,199	11	230.036,625 372.945,822	1.406
11	230.036,625 372.945,822	1	230.047,129 372.894,684	52.206

\*\* Lungimile segmentelor sunt determinate în planul de proiecție Stereo 70 și sunt rotunjite la 1 milimetru.

\*\*\* Distanța dintre puncte este formată din segmente cumulate ce sunt mai mici decât valoarea 1 milimetru.



**DATE DESPRE IMOBILUL NR. 11083**

Oficiul de Cadastru și Publicitate Imobiliară CARAS-SEVERIN  
 Biroul de Cadastru și Publicitate Imobiliară Resita

**A. Partea I. Descrierea imobilului**

TEREN Extravilan

Adresa: Jud. Caraş-Severin

Nr. Crt	Nr cadastral Nr. topografic	Suprafaţa* (mp)	Observații / Referințe
A1		1.400	Sector cadastral:30 Teren neimpregmuit;

**B. Partea II. Proprietari și acte**

Inscrieri privitoare la dreptul de proprietate și alte drepturi reale		Referințe
/		
Act Administrativ nr. 32787, din 26/08/1993 emis de CJPSDPAT CARAS SEVERIN;		
B1	Intabulare, drept de PROPRIETATE, dobandit prin Reconstituire, cota actuala 1/1 1) STOIANOVICI MARA	A1
Act Normativ nr. 7, din 13/03/1996 emis de PARLAMENT (Adeverinta nr. 973/13.02.2025 emisa de comuna Pojejena);		
B2	Se noteaza posesia factica pe suprafata de 1400mp in favoarea numitorilor 1) STOIANOVICI ILIA 2) STOIANOVICI DELIA	A1

**C. Partea III. SARCINI .**

Inscrieri privind dezmembramintele dreptului de proprietate, drepturi reale de garanție și sarcini	Referințe
NU SUNT	

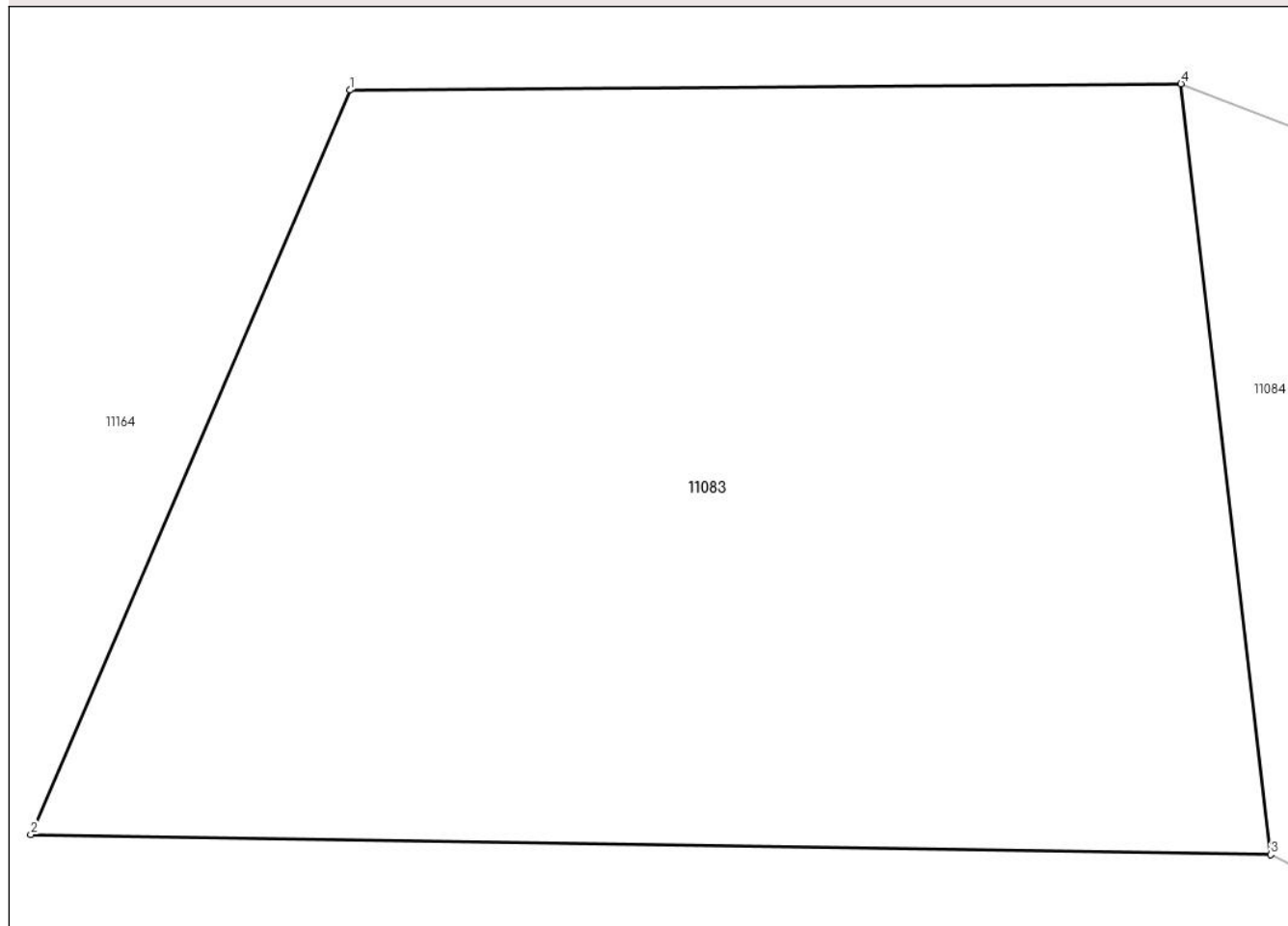
## Anexa Nr. 1 La Partea I

## Teren

Nr cadastral	Suprafața (mp)*	Observații / Referințe
	1.400	

\* Suprafața este determinată în planul de proiecție Stereo 70.

## DETALII LINIARE IMOBIL



## Date referitoare la teren

Crt	Categorie folosință	Intravilan	Suprafața (mp)	Tarla	Parcelă	Nr. topo	Observații / Referințe
1	pasune	NU	1.400	14	951/1	-	PASUNE IN RASCNSVITA

## Lungime Segmente

1) Valorile lungimilor segmentelor sunt obținute din proiecție în plan.

Punct început	X / Y	Punct sfârșit	X / Y	Lungime segment (** (m)
1	229.948,382 372.985,465	2	229.934,905 372.954,043	34.191
2	229.934,905 372.954,043	3	229.987,27 372.953,188	52.372
3	229.987,27 372.953,188	4	229.983,478 372.985,73	32.762
4	229.983,478 372.985,73	1	229.948,382 372.985,465	35.097

\*\* Lungimile segmentelor sunt determinate în planul de proiecție Stereo 70 și sunt rotunjite la 1 milimetru.

**\*\*\* Distanţa dintre puncte este formată din segmente cumulate ce sunt mai mici decât valoarea 1 milimetru.**



**DATE DESPRE IMOBILUL NR. 11084**

Oficiul de Cadastru și Publicitate Imobiliară CARAS-SEVERIN  
Biroul de Cadastru și Publicitate Imobiliară Resita

**A. Partea I. Descrierea imobilului**

TEREN Extravilan

Adresa: Jud. Caraș-Severin

Nr. Crt	Nr cadastral Nr. topografic	Suprafața* (mp)	Observații / Referințe
A1		1.400	Sector cadastral:30 Teren neimprijmit;

**B. Partea II. Proprietari și acte**

Inscrieri privitoare la dreptul de proprietate și alte drepturi reale		Referințe
/		
Act Administrativ nr. 1, din 01/01/2024 emis de -;		
B1	Inscrierea posesiei, drept de PROPRIETATE, dobandit prin Lege, cota actuala 1/1 1) NEIDENTIFICAT NEIDENTIFICAT	A1
Act Normativ nr. 7, din 13/03/1996 emis de PARLAMENT;		
B2	Se noteaza mentiunea de proprietar neidentificat rezerva comisiei locale de fond funciar.	A1

**C. Partea III. SARCINI .**

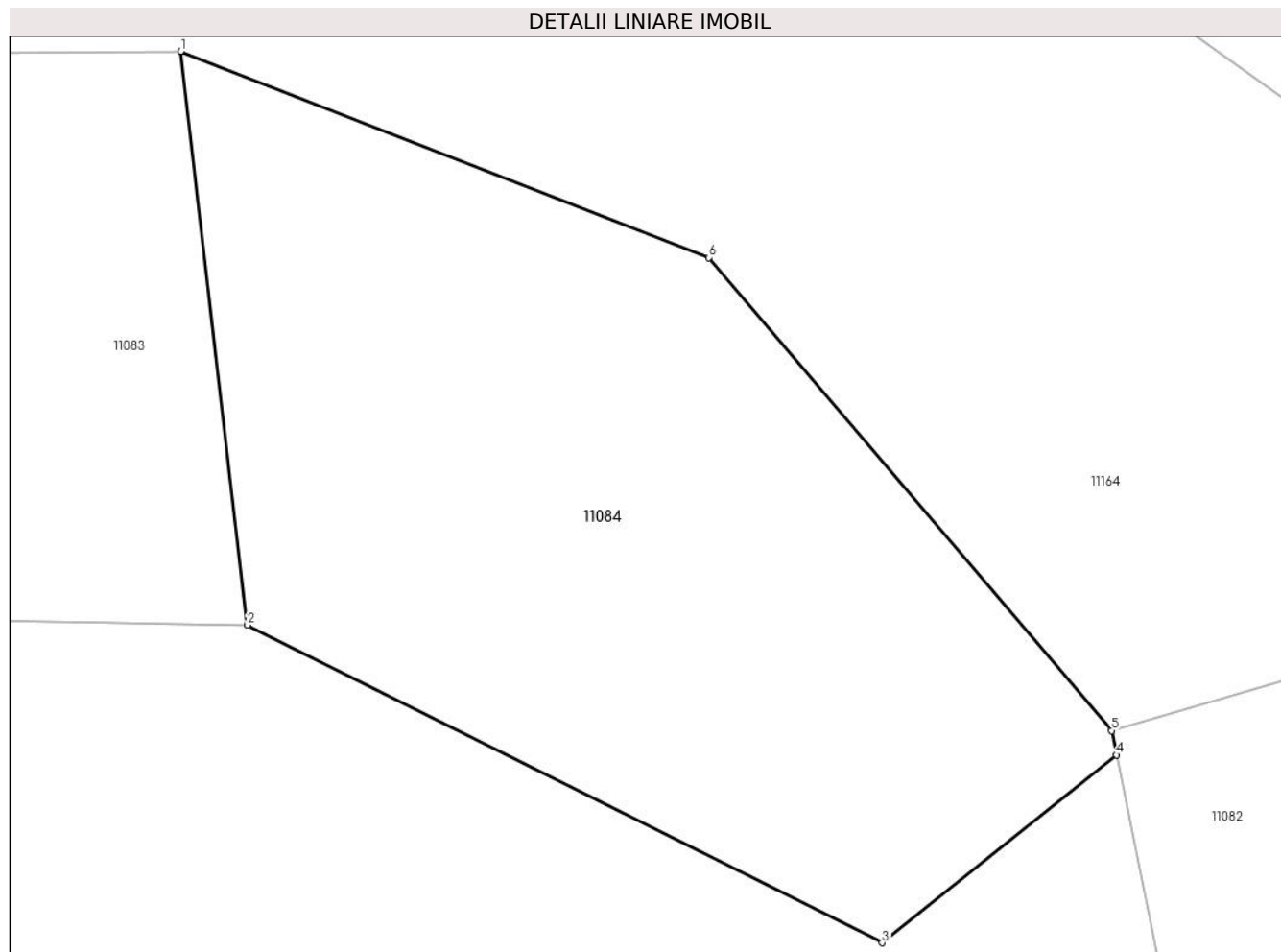
Inscrieri privind dezmembramintele dreptului de proprietate, drepturi reale de garanție și sarcini	Referințe
NU SUNT	

## Anexa Nr. 1 La Partea I

## Teren

Nr cadastral	Suprafața (mp)*	Observații / Referințe
	1.400	

\* Suprafața este determinată în planul de proiecție Stereo 70.



## Date referitoare la teren

Crt	Categorie folosință	Intravilan	Suprafața (mp)	Tarla	Parcelă	Nr. topo	Observații / Referințe
1	pasune	NU	1.400	-	951/2	-	

## Lungime Segmente

1) Valorile lungimilor segmentelor sunt obținute din proiecție în plan.

Punct început	X / Y	Punct sfârșit	X / Y	Lungime segment (** (m)
1	229.983,478 372.985,73	2	229.987,27 372.953,188	32.762
2	229.987,27 372.953,188	3	230.023,315 372.935,169	40.298
3	230.023,315 372.935,169	4	230.036,625 372.945,822	17.048
4	230.036,625 372.945,822	5	230.036,342 372.947,199	1.406
5	230.036,342 372.947,199	6	230.013,452 372.974,031	35.269



Punct început	X / Y	Punct sfârșit	X / Y	Lungime segment (** (m)
6	230.013,452 372.974,031	1	229.983,478 372.985,73	32.176

\*\* Lungimile segmentelor sunt determinate în planul de proiecție Stereo 70 și sunt rotunjite la 1 milimetru.

\*\*\* Distanța dintre puncte este formată din segmente cumulate ce sunt mai mici decât valoarea 1 milimetru.



**DATE DESPRE IMOBILUL NR. 11085**

Oficiul de Cadastru și Publicitate Imobiliară CARAS-SEVERIN  
Biroul de Cadastru și Publicitate Imobiliară Resita

**A. Partea I. Descrierea imobilului**

TEREN Extravilan

Adresa: Jud. Caraș-Severin

Nr. Crt	Nr cadastral Nr. topografic	Suprafața* (mp)	Observații / Referințe
A1		21.121	Sector cadastral:30 Teren neimpregmuit;

**B. Partea II. Proprietari și acte**

Inscrieri privitoare la dreptul de proprietate și alte drepturi reale		Referințe
/		
Act Administrativ nr. 1, din 01/01/2024 emis de -;		
B1	Inscrierea posesiei, drept de PROPRIETATE, dobandit prin Lege, cota actuala 1/1 1) NEIDENTIFICAT NEIDENTIFICAT	A1
Act Normativ nr. 7, din 13/03/1996 emis de PARLAMENT;		
B2	Se noteaza mentiunea de proprietar neidentificat rezerva comisiei locale de fond funciar.	A1

**C. Partea III. SARCINI .**

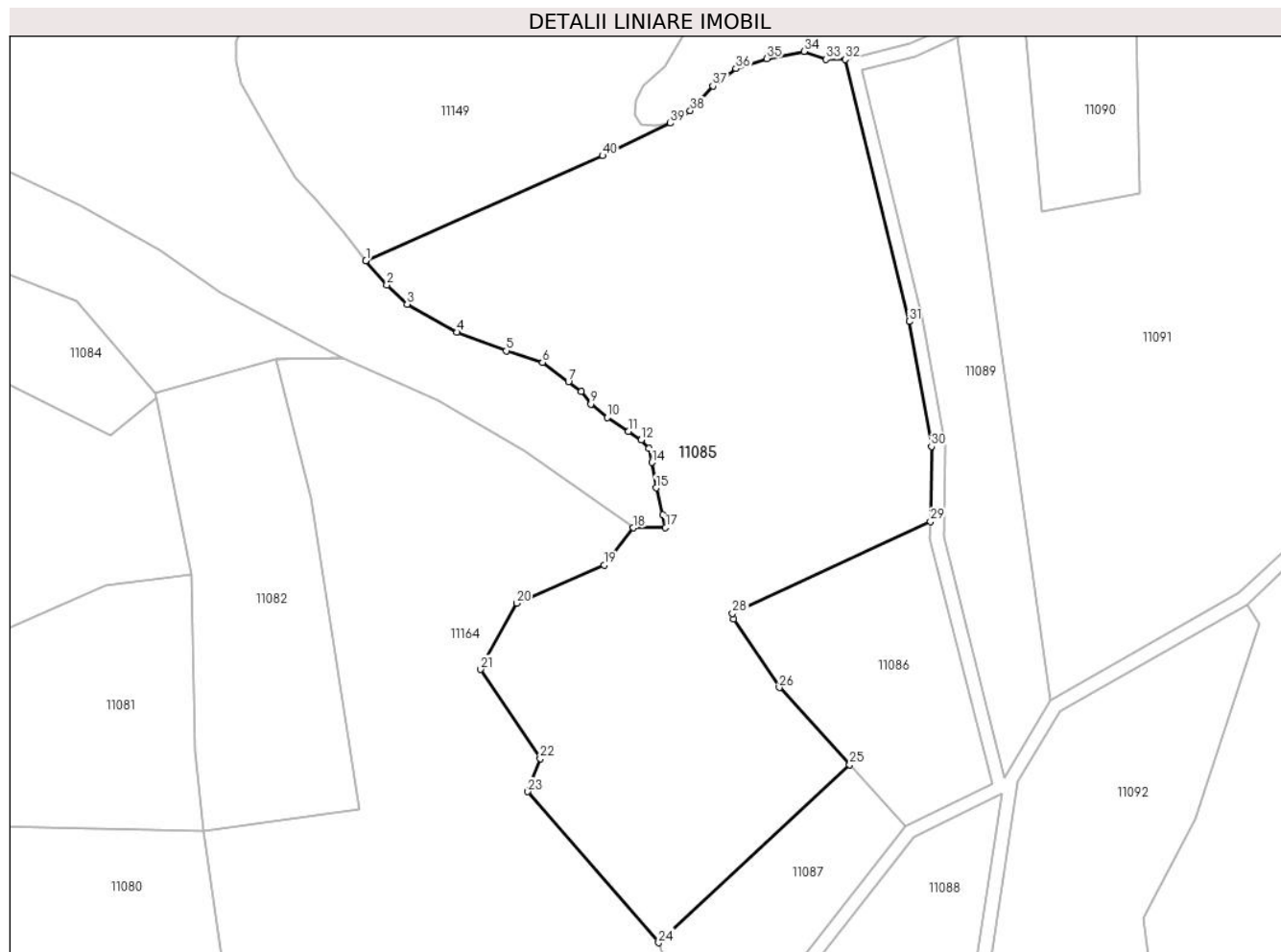
Inscrieri privind dezmembramintele dreptului de proprietate, drepturi reale de garanție și sarcini	Referințe
NU SUNT	

## Anexa Nr. 1 La Partea I

## Teren

Nr cadastral	Suprafața (mp)*	Observații / Referințe
	21.121	

\* Suprafața este determinată în planul de proiecție Stereo 70.



## Date referitoare la teren

Crt	Categorie folosință	Intravilan	Suprafața (mp)	Tarla	Parcelă	Nr. topo	Observații / Referințe
1	pasune	NU	3.222	-	952	-	
2	pasune	NU	1.643	-	953/1	-	
3	pasune	NU	1.643	-	953/2	-	
4	pasune	NU	7.600	-	954/2	-	
5	pasune	NU	4.504	-	955	-	
6	pasune	NU	2.509	-	956	-	

## Lungime Segmente

1) Valorile lungimilor segmentelor sunt obținute din proiecție în plan.

Punct început	X / Y	Punct sfârșit	X / Y	Lungime segment (** (m))
1	230.097,725 372.985,773	2	230.103,782 372.978,767	9.261

Punct început	X / Y	Punct sfârșit	X / Y	Lungime segment (** (m))
2	230.103,782 372.978,767	3	230.109,7 372.973,109	8.187

Punct început	X / Y	Punct sfârșit	X / Y	Lungime segment (** (m)	Punct început	X / Y	Punct sfârșit	X / Y	Lungime segment (** (m)
3	230.109,7 372.973,109	4	230.124,235 372.965,008	16.64	4	230.124,235 372.965,008	5	230.138,514 372.959,606	15.266
5	230.138,514 372.959,606	6	230.149,063 372.956,263	11.066	6	230.149,063 372.956,263	7	230.156,594 372.950,604	9.42
7	230.156,594 372.950,604	8	230.160,323 372.947,803	4.664	8	230.160,323 372.947,803	9	230.163,144 372.944,13	4.632
9	230.163,144 372.944,13	10	230.167,936 372.940,193	6.201	10	230.167,936 372.940,193	11	230.174,039 372.936,256	7.263
11	230.174,039 372.936,256	12	230.177,781 372.933,697	4.533	12	230.177,781 372.933,697	13	230.179,947 372.931,27	3.254
13	230.179,947 372.931,27	14	230.180,873 372.927,174	4.199	14	230.180,873 372.927,174	15	230.182,12 372.919,76	7.518
15	230.182,12 372.919,76	16	230.184,155 372.912,018	8.006	16	230.184,155 372.912,018	17	230.184,843 372.908,254	3.826
17	230.184,843 372.908,254	18	230.175,467 372.908,187	9.376	18	230.175,467 372.908,187	19	230.166,995 372.897,365	13.744
19	230.166,995 372.897,365	20	230.141,52 372.886,321	27.766	20	230.141,52 372.886,321	21	230.131,037 372.867,067	21.923
21	230.131,037 372.867,067	22	230.148,389 372.841,199	31.149	22	230.148,389 372.841,199	23	230.144,794 372.831,566	10.282
23	230.144,794 372.831,566	24	230.182,849 372.787,67	58.095	24	230.182,849 372.787,67	25	230.238,368 372.839,39	75.877
25	230.238,368 372.839,39	26	230.217,922 372.861,806	30.34	26	230.217,922 372.861,806	27	230.204,692 372.881,755	23.937
27	230.204,692 372.881,755	28	230.204,326 372.883,316	1.603	28	230.204,326 372.883,316	29	230.261,861 372.910,075	63.453
29	230.261,861 372.910,075	30	230.262,159 372.931,802	21.729	30	230.262,159 372.931,802	31	230.255,666 372.968,143	36.916
31	230.255,666 372.968,143	32	230.237,077 373.044,25	78.345	32	230.237,077 373.044,25	33	230.231,546 373.044,25	5.531
33	230.231,546 373.044,25	34	230.225,114 373.046,564	6.836	34	230.225,114 373.046,564	35	230.214,309 373.044,507	10.999
35	230.214,309 373.044,507	36	230.205,294 373.041,548	9.488	36	230.205,294 373.041,548	37	230.198,615 373.036,534	8.351
37	230.198,615 373.036,534	38	230.192,055 373.029,333	9.741	38	230.192,055 373.029,333	39	230.186,265 373.025,732	6.818
39	230.186,265 373.025,732	40	230.166,522 373.016,266	21.895	40	230.166,522 373.016,266	1	230.097,725 372.985,773	75.252

\*\* Lungimile segmentelor sunt determinate în planul de proiecție Stereo 70 și sunt rotunjite la 1 milimetru.

\*\*\* Distanța dintre puncte este formată din segmente cumulate ce sunt mai mici decât valoarea 1 milimetru.



**DATE DESPRE IMOBILUL NR. 11086**

Oficiul de Cadastru și Publicitate Imobiliară CARAS-SEVERIN  
Biroul de Cadastru și Publicitate Imobiliară Resita

**A. Partea I. Descrierea imobilului**

TEREN Extravilan

Adresa: Jud. Caraș-Severin

Nr. Crt	Nr cadastral Nr. topografic	Suprafața* (mp)	Observații / Referințe
A1		3.600	Sector cadastral:30 Teren neimprijmit;

**B. Partea II. Proprietari și acte**

Inscrieri privitoare la dreptul de proprietate și alte drepturi reale		Referințe
/		
Act Administrativ nr. 32806, din 16/12/1993 emis de CJPSDPAT CARAS SEVERIN;		
B1	Intabulare, drept de PROPRIETATE, dobandit prin Reconstituire, cota actuala 1/1 1) <b>NOVACOVICI TRAIAN DEFUNCT:Da</b> 2) <b>NISTORAN RUJITA</b>	A1
Act Normativ nr. 7, din 13/03/1996 emis de PARLAMENT (Adeverinta nr. 935/12.02.2025 emisa de comuna Pojejena);		
B2	Se noteaza posesia factica pe suprafata de 3600mp in favoarea numitului 1) <b>NOVACOVIC MIODRAG CRALI</b>	A1

**C. Partea III. SARCINI .**

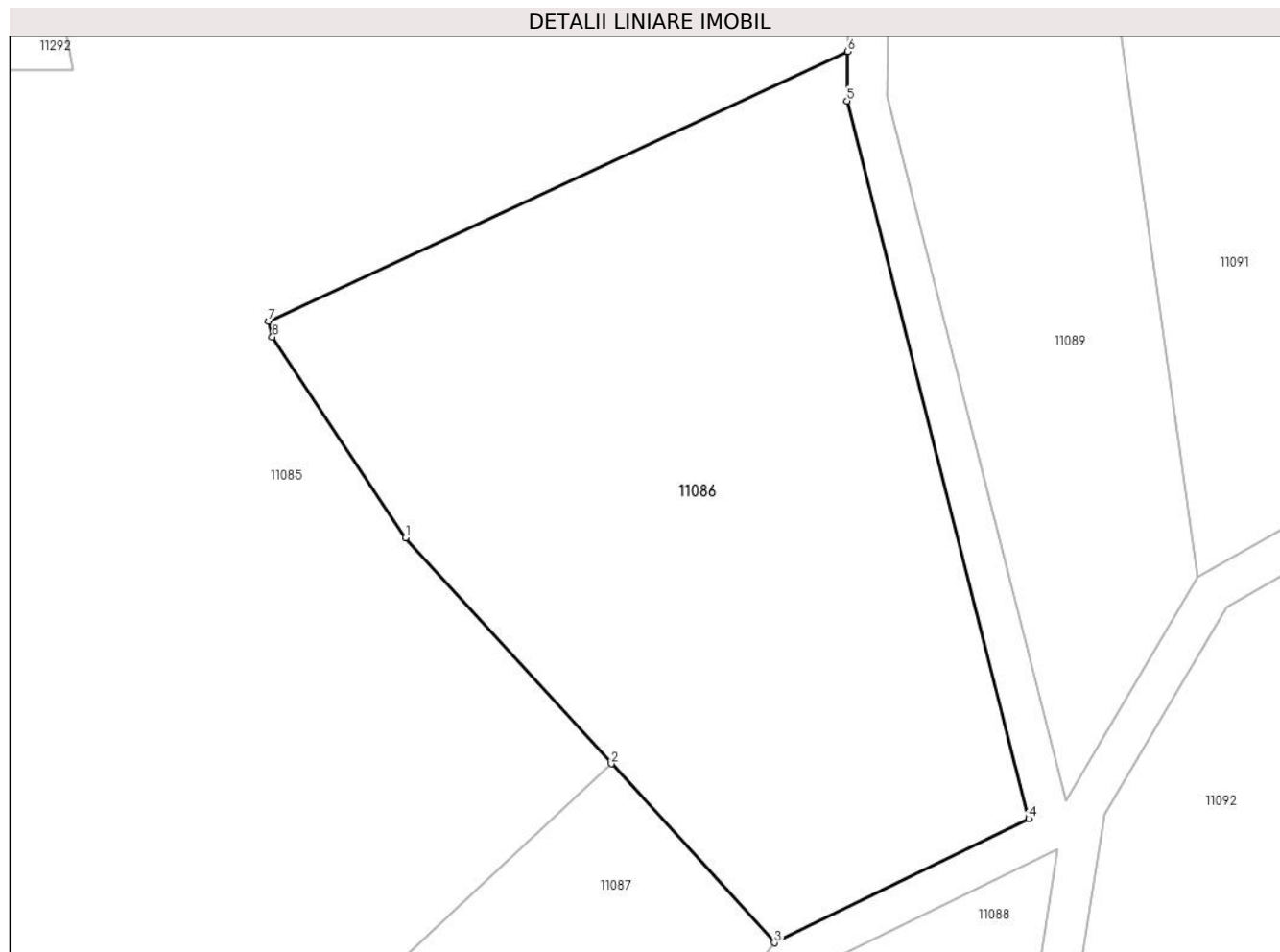
Inscrieri privind dezmembramintele dreptului de proprietate, drepturi reale de garanție și sarcini	Referințe
NU SUNT	

## Anexa Nr. 1 La Partea I

## Teren

Nr cadastral	Suprafața (mp)*	Observații / Referințe
	3.600	

\* Suprafața este determinată în planul de proiecție Stereo 70.



## Date referitoare la teren

Crt	Categorie folosință	Intravilan	Suprafața (mp)	Tarla	Parcelă	Nr. topo	Observații / Referințe
1	pasune	NU	3.600	17	954	-	PASUNE IN CASAINA

## Lungime Segmente

1) Valorile lungimilor segmentelor sunt obținute din proiecție în plan.

Punct început	X / Y	Punct sfârșit	X / Y	Lungime segment (** (m)
1	230.217,922 372.861,806	2	230.238,368 372.839,39	30.34
2	230.238,368 372.839,39	3	230.254,565 372.821,633	24.034
3	230.254,565 372.821,633	4	230.279,837 372.833,951	28.114
4	230.279,837 372.833,951	5	230.261,793 372.905,16	73.46
5	230.261,793 372.905,16	6	230.261,861 372.910,075	4.916



Punct început	X / Y	Punct sfârșit	X / Y	Lungime segment (** (m)
6	230.261,861 372.910,075	7	230.204,326 372.883,316	63.453
7	230.204,326 372.883,316	8	230.204,692 372.881,755	1.603
8	230.204,692 372.881,755	1	230.217,922 372.861,806	23.937

\*\* Lungimile segmentelor sunt determinate în planul de proiecție Stereo 70 și sunt rotunjite la 1 milimetru.

\*\*\* Distanța dintre puncte este formată din segmente cumulate ce sunt mai mici decât valoarea 1 milimetru.



**DATE DESPRE IMOBILUL NR. 11087**

Oficiul de Cadastru și Publicitate Imobiliară CARAS-SEVERIN  
Biroul de Cadastru și Publicitate Imobiliară Resita

**A. Partea I. Descrierea imobilului**

TEREN Extravilan

Adresa: Jud. Caraș-Severin

Nr. Crt	Nr cadastral Nr. topografic	Suprafața* (mp)	Observații / Referințe
A1		2.500	Sector cadastral:30 Teren neimprejmuit;

**B. Partea II. Proprietari și acte**

Inscrieri privitoare la dreptul de proprietate și alte drepturi reale		Referințe
/		
Act Administrativ nr. 32853, din 24/08/1994 emis de CJPSDPAT CARAS SEVERIN;		
B1	Intabulare, drept de PROPRIETATE, dobandit prin Reconstituire, cota actuala 1/1	A1
	1) TOMICI ANGELINA DEFUNCT:Da 2) TOMICI VELIMIR	

**C. Partea III. SARCINI .**

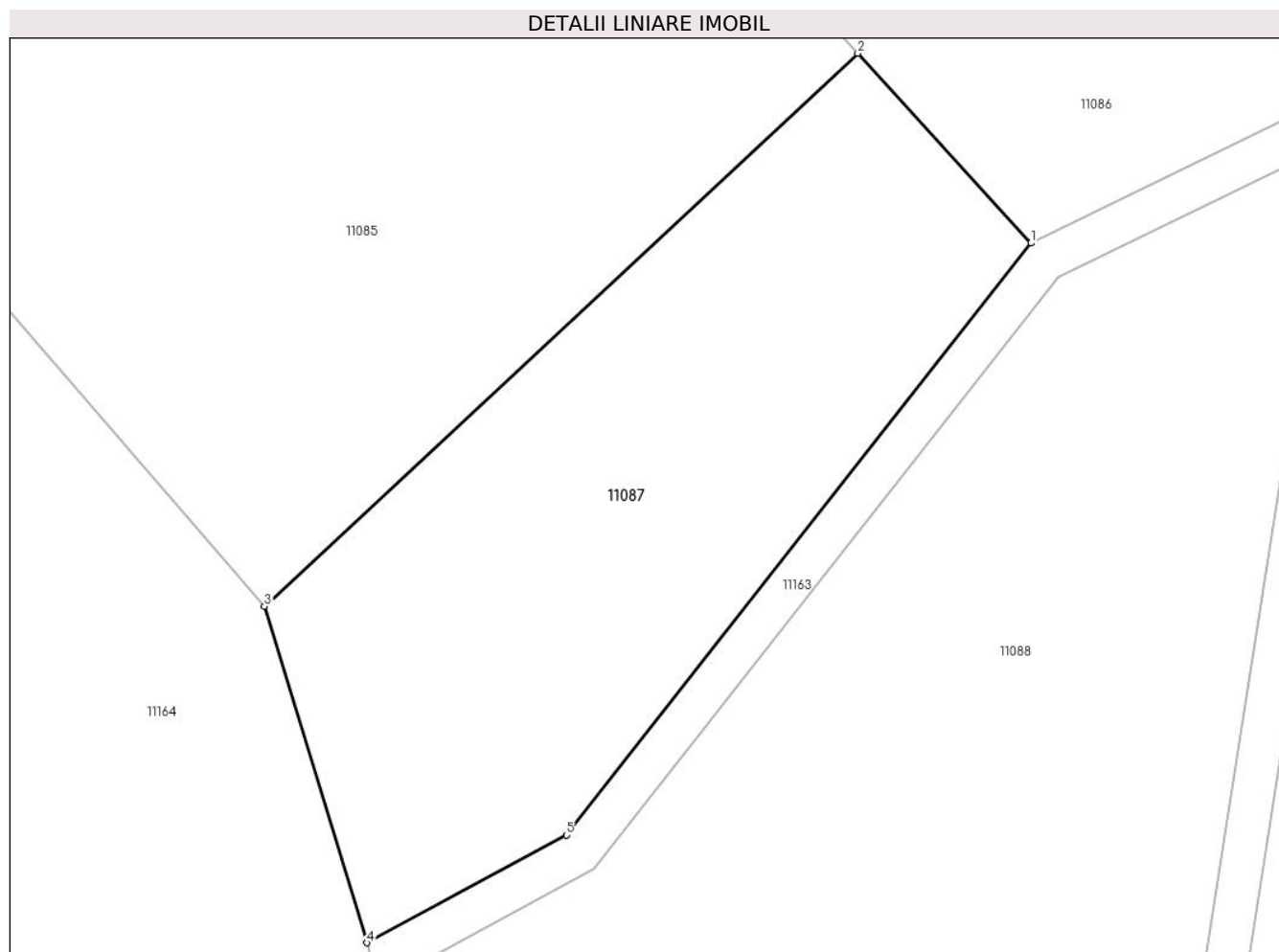
Inscrieri privind dezmembramintele dreptului de proprietate, drepturi reale de garanție și sarcini	Referințe
NU SUNT	

## Anexa Nr. 1 La Partea I

## Teren

Nr cadastral	Suprafața (mp)*	Observații / Referințe
	2.500	

\* Suprafața este determinată în planul de proiecție Stereo 70.



## Date referitoare la teren

Crt	Categorie folosință	Intra vilan	Suprafața (mp)	Tarla	Parcelă	Nr. topo	Observații / Referințe
1	faneata	NU	2.500	17	957	-	FANEATA IN CORARSCHI

## Lungime Segmente

1) Valorile lungimilor segmentelor sunt obținute din proiecție în plan.

Punct început	X / Y	Punct sfârșit	X / Y	Lungime segment (** (m)
1	230.254,565 372.821,633	2	230.238,368 372.839,39	24.034
2	230.238,368 372.839,39	3	230.182,849 372.787,67	75.877
3	230.182,849 372.787,67	4	230.192,438 372.756,211	32.888
4	230.192,438 372.756,211	5	230.211,095 372.766,282	21.202
5	230.211,095 372.766,282	1	230.254,565 372.821,633	70.379

**\*\* Lungimile segmentelor sunt determinate în planul de proiecție Stereo 70 și sunt rotunjite la 1 milimetru.**

**\*\*\* Distanța dintre puncte este formată din segmente cumulate ce sunt mai mici decât valoarea 1 milimetru.**



**DATE DESPRE IMOBILUL NR. 11088**

Oficiul de Cadastru și Publicitate Imobiliară CARAS-SEVERIN  
Biroul de Cadastru și Publicitate Imobiliară Resita

**A. Partea I. Descrierea imobilului**

TEREN Extravilan

Adresa: Jud. Caraș-Severin

Nr. Crt	Nr cadastral Nr. topografic	Suprafața* (mp)	Observații / Referințe
A1		9.251	Sector cadastral:30 Teren neimprijmit;

**B. Partea II. Proprietari și acte**

Inscrieri privitoare la dreptul de proprietate și alte drepturi reale		Referințe
/		
Act Administrativ nr. 32775/S, din 22/09/1999 emis de CJPSDPAT CARAS SEVERIN;		
B1	Intabulare, drept de PROPRIETATE, dobandit prin Reconstituire, cota actuala 1/1 1) SAVCOVICI MILANCO	A1
Act Normativ nr. 7, din 13/03/1996 emis de PARLAMENT (Adeverinta nr. 2248/24.04.2025 emisa de Comuna Pojejena);		
B2	Se noteaza posesia factica pe suprafata de 9251mp in favoarea numitului 1) MARCOVICI ADRIAN	A1

**C. Partea III. SARCINI .**

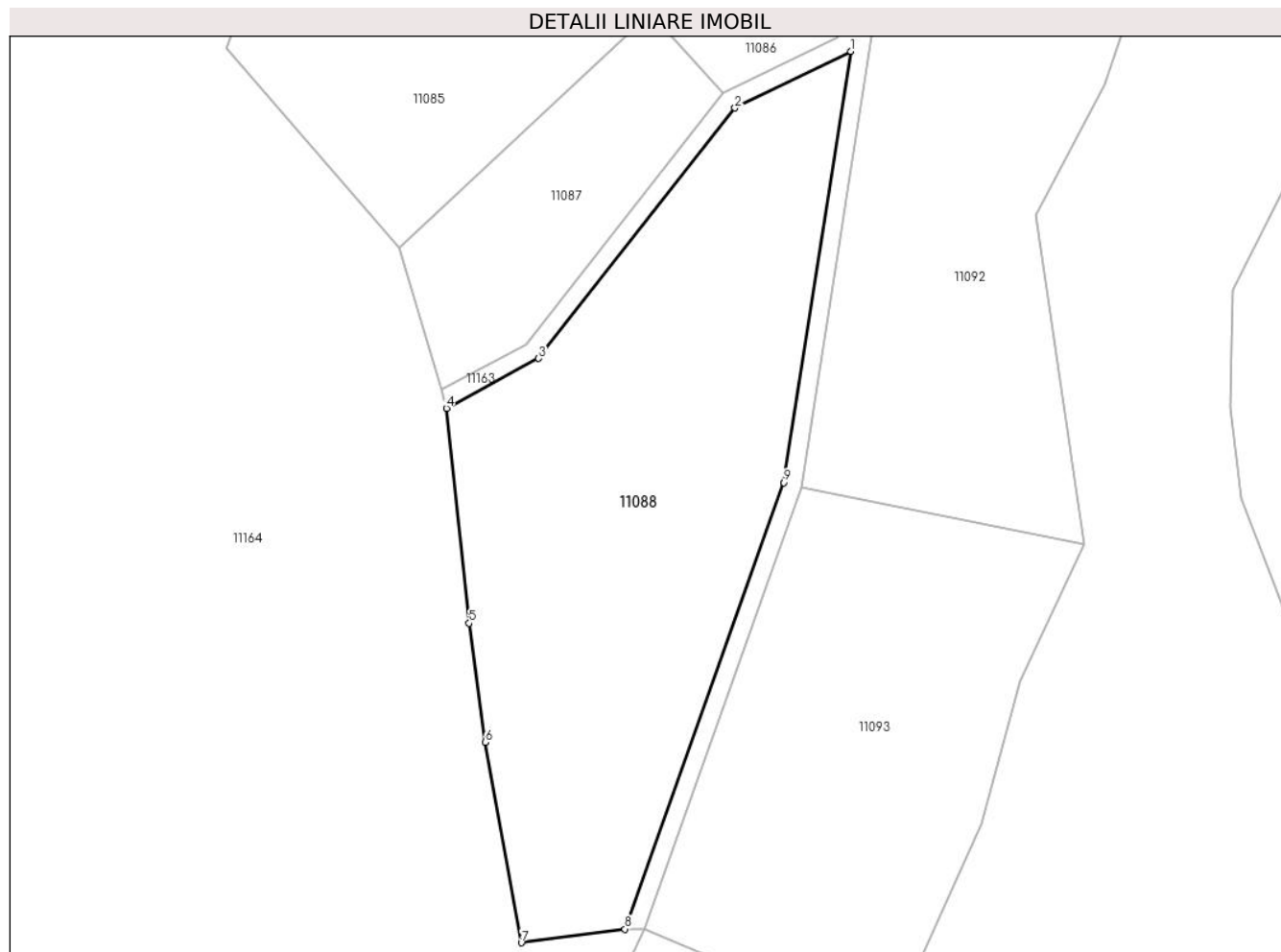
Inscrieri privind dezmembramintele dreptului de proprietate, drepturi reale de garanție și sarcini	Referințe
NU SUNT	

## Anexa Nr. 1 La Partea I

## Teren

Nr cadastral	Suprafața (mp)*	Observații / Referințe
	9.251	

\* Suprafața este determinată în planul de proiecție Stereo 70.



## Date referitoare la teren

Crt	Categorie folosință	Intravilan	Suprafața (mp)	Tarla	Parcelă	Nr. topo	Observații / Referințe
1	pasune	NU	5.590	14	959	-	
2	padure	NU	3.661	14	960	-	

## Lungime Segmente

1) Valorile lungimilor segmentelor sunt obținute din proiecție în plan.

Punct început	X / Y	Punct sfârșit	X / Y	Lungime segment (** (m)
1	230.282,76 372.830,926	2	230.257,143 372.818,44	28.498
2	230.257,143 372.818,44	3	230.213,728 372.763,158	70.293
3	230.213,728 372.763,158	4	230.193,429 372.752,2	23.067
4	230.193,429 372.752,2	5	230.198,458 372.704,731	47.735



Punct început	X / Y	Punct sfârșit	X / Y	Lungime segment (** (m)
5	230.198,458 372.704,731	6	230.201,96 372.678,451	26.512
6	230.201,96 372.678,451	7	230.209,954 372.634,228	44.94
7	230.209,954 372.634,228	8	230.232,827 372.637,247	23.071
8	230.232,827 372.637,247	9	230.267,946 372.735,775	104.6
9	230.267,946 372.735,775	1	230.282,76 372.830,926	96.297

\*\* Lungimile segmentelor sunt determinate în planul de proiecție Stereo 70 și sunt rotunjite la 1 milimetru.

\*\*\* Distanța dintre puncte este formată din segmente cumulate ce sunt mai mici decât valoarea 1 milimetru.



**DATE DESPRE IMOBILUL NR. 11089**

Oficiul de Cadastru și Publicitate Imobiliară CARAS-SEVERIN  
Biroul de Cadastru și Publicitate Imobiliară Resita

**A. Partea I. Descrierea imobilului**

Nr. CF vechi:1342 RADIMNA-NED

Nr. cadastral vechi:126

TEREN Extravilan

Adresa: Jud. Caraș-Severin

Nr. Crt	Nr cadastral Nr. topografic	Suprafața* (mp)	Observații / Referințe
A1	33371	4.514	Sector cadastral:30 Teren neimprejmuț;

**B. Partea II. Proprietari și acte**

Inscrieri privitoare la dreptul de proprietate și alte drepturi reale		Referințe
<b>633 / 07/11/2002</b>		
Act Administrativ nr. 32937, din 01/02/1999 emis de CJSDPAT;		
B1	Intabulare, drept de PROPRIETATE, dobândit prin Reconstituire, cota actuala 1/1 1) MARCOVICI MARIA 2) MARCOVICI ILIE 3) MARCOVICI NICOLA 4) URDA ZLATA	A1

**C. Partea III. SARCINI .**

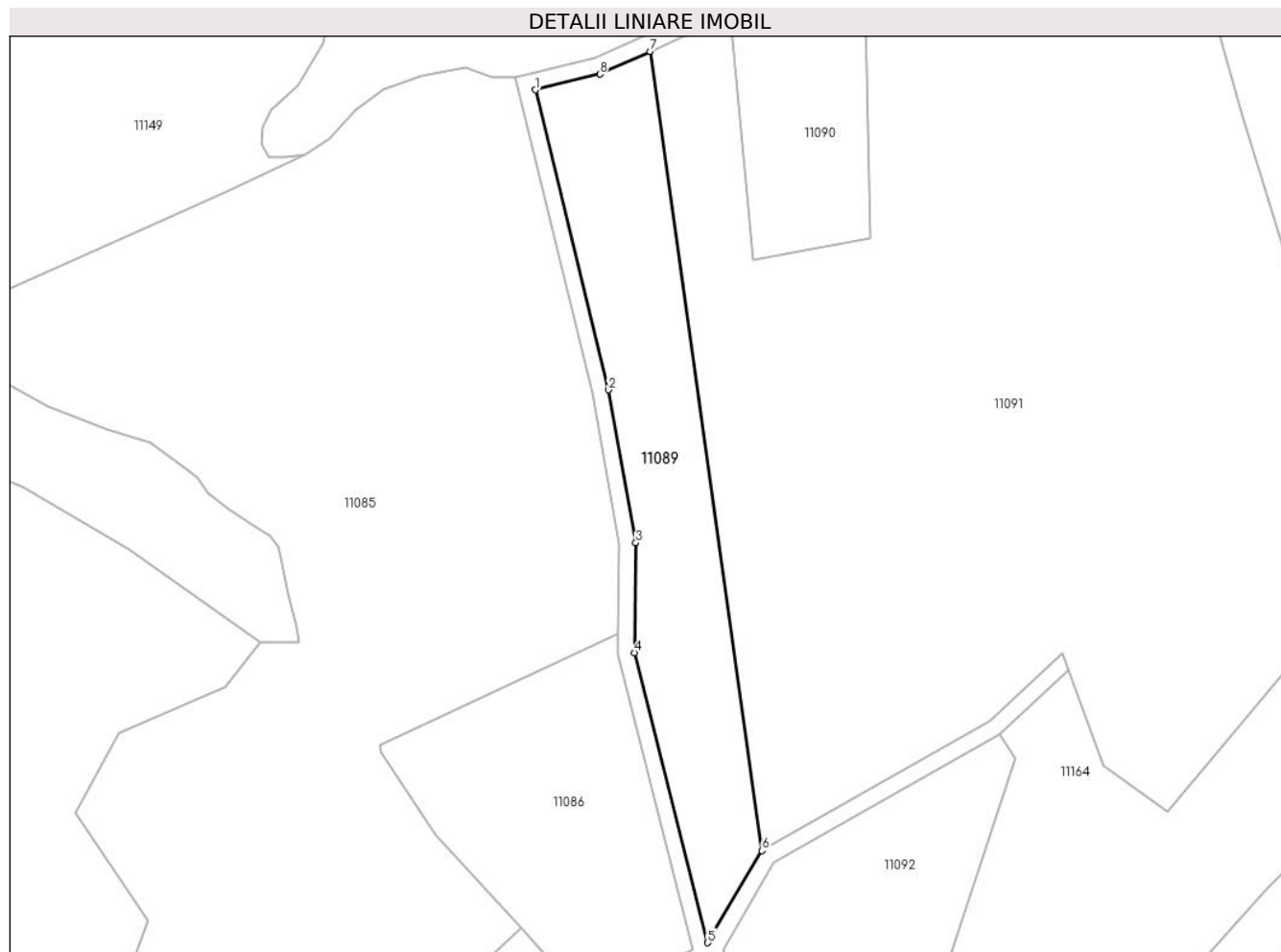
Inscrieri privind dezmembramintele dreptului de proprietate, drepturi reale de garanție și sarcini	Referințe
NU SUNT	

## Anexa Nr. 1 La Partea I

## Teren

Nr cadastral	Suprafața (mp)*	Observații / Referințe
33371	4.514	

\* Suprafața este determinată în planul de proiecție Stereo 70.



## Date referitoare la teren

Crt	Categorie folosință	Intravilan	Suprafața (mp)	Tarla	Parcelă	Nr. topo	Observații / Referințe
1	pasune	NU	4.514	15	964	-	Pasune in Rascrsnita

## Lungime Segmente

1) Valorile lungimilor segmentelor sunt obținute din proiecție în plan.

Punct început	X / Y	Punct sfârșit	X / Y	Lungime segment (** (m)
1	230.241,914 373.041,304	2	230.259,582 372.968,97	74.461
2	230.259,582 372.968,97	3	230.266,164 372.932,13	37.424
3	230.266,164 372.932,13	4	230.265,8 372.905,632	26.5
4	230.265,8 372.905,632	5	230.283,51 372.835,741	72.1
5	230.283,51 372.835,741	6	230.296,587 372.857,931	25.757

Punct început	X / Y	Punct sfârșit	X / Y	Lungime segment (** (m)
6	230.296,587 372.857,931	7	230.269,589 373.050,553	194.505
7	230.269,589 373.050,553	8	230.257,479 373.045,068	13.294
8	230.257,479 373.045,068	1	230.241,914 373.041,304	16.014

\*\* Lungimile segmentelor sunt determinate în planul de proiecție Stereo 70 și sunt rotunjite la 1 milimetru.

\*\*\* Distanța dintre puncte este formată din segmente cumulate ce sunt mai mici decât valoarea 1 milimetru.



**DATE DESPRE IMOBILUL NR. 11090**

Oficiul de Cadastru și Publicitate Imobiliară CARAS-SEVERIN  
Biroul de Cadastru și Publicitate Imobiliară Resita

**A. Partea I. Descrierea imobilului**

Nr. CF vechi:1342 RADIMNA-NED

Nr. cadastral vechi:127

TEREN Extravilan

Adresa: Jud. Caraș-Severin

Nr. Crt	Nr cadastral Nr. topografic	Suprafața* (mp)	Observații / Referințe
A1	33374	1.962	Sector cadastral:30 Teren neimprejmuit;

**B. Partea II. Proprietari și acte**

Inscrieri privitoare la dreptul de proprietate și alte drepturi reale		Referințe
<b>633 / 07/11/2002</b>		
Act Administrativ nr. 32937, din 01/02/1999 emis de CJSDPAT;		
B1	Intabulare, drept de PROPRIETATE, dobandit prin Reconstituire, cota actuala 1/1 1) MARCOVICI MARIA 2) MARCOVICI ILIE 3) MARCOVICI NICOLA 4) URDA ZLATA	A1

**C. Partea III. SARCINI .**

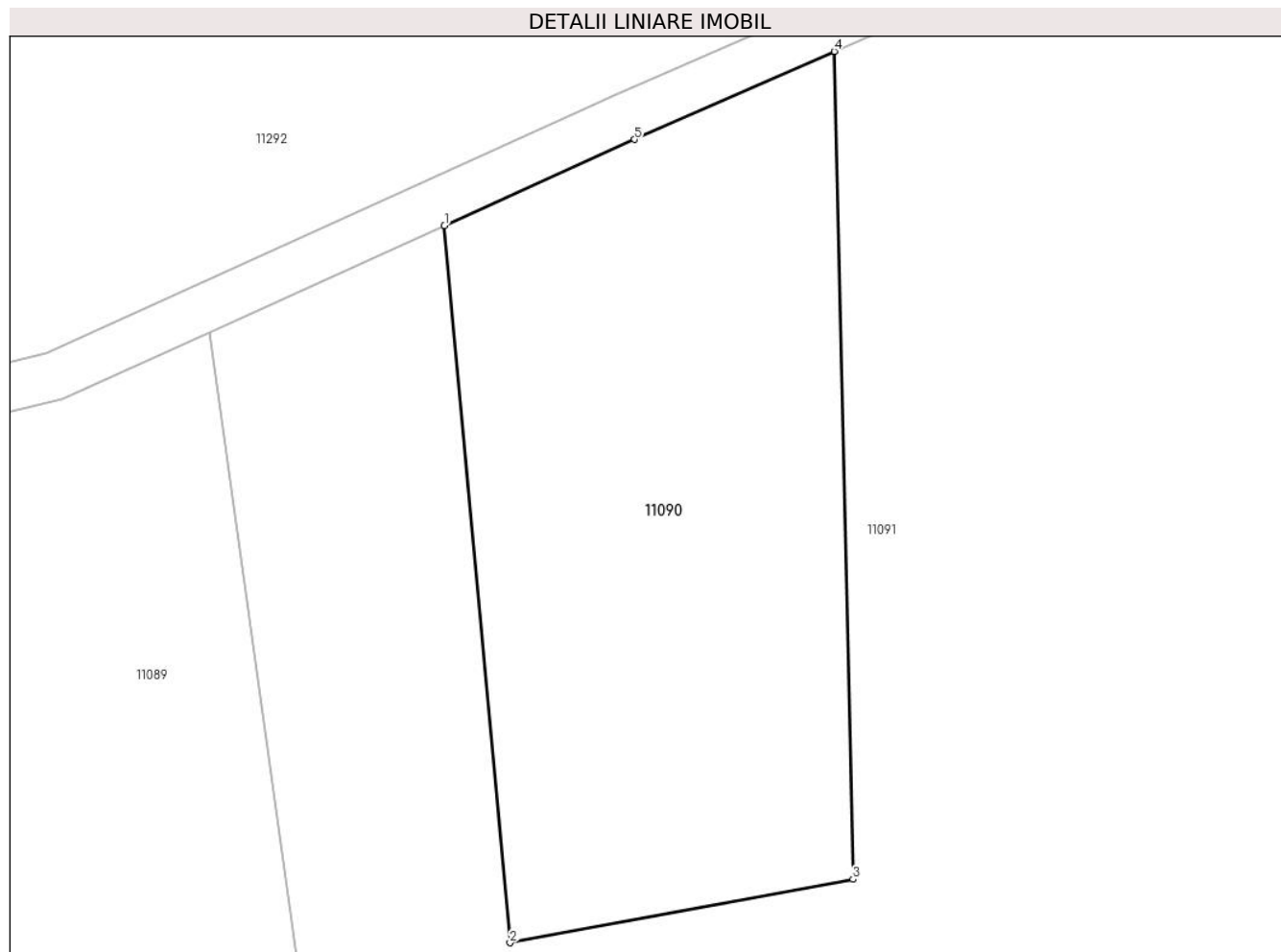
Inscrieri privind dezmembramintele dreptului de proprietate, drepturi reale de garanție și sarcini	Referințe
NU SUNT	

## Anexa Nr. 1 La Partea I

## Teren

Nr cadastral	Suprafața (mp)*	Observații / Referințe
33374	1.962	

\* Suprafața este determinată în planul de proiecție Stereo 70.



## Date referitoare la teren

Crt	Categorie folosință	Intra vilan	Suprafața (mp)	Tarla	Parcelă	Nr. topo	Observații / Referințe
1	pasune	NU	1.962	15	965	-	Pasune în Rascrsnita

## Lungime Segmente

1) Valorile lungimilor segmentelor sunt obținute din proiecție în plan.

Punct început	X / Y	Punct sfârșit	X / Y	Lungime segment (** (m)
1	230.289,006 373.059,348	2	230.294,423 373.000,22	59.375
2	230.294,423 373.000,22	3	230.322,724 373.005,451	28.781
3	230.322,724 373.005,451	4	230.321,193 373.073,699	68.265
4	230.321,193 373.073,699	5	230.304,684 373.066,449	18.03
5	230.304,684 373.066,449	1	230.289,006 373.059,348	17.212



**\*\* Lungimile segmentelor sunt determinate în planul de proiecție Stereo 70 și sunt rotunjite la 1 milimetru.**

**\*\*\* Distanța dintre puncte este formată din segmente cumulate ce sunt mai mici decât valoarea 1 milimetru.**



**DATE DESPRE IMOBILUL NR. 11091**

Oficiul de Cadastru și Publicitate Imobiliară CARAS-SEVERIN  
Biroul de Cadastru și Publicitate Imobiliară Resita

**A. Partea I. Descrierea imobilului**

TEREN Extravilan

Adresa: Jud. Caraș-Severin

Nr. Crt	Nr cadastral Nr. topografic	Suprafața* (mp)	Observații / Referințe
A1		25.859	Sector cadastral:30 Teren neimprejmit;

**B. Partea II. Proprietari și acte**

Inscrieri privitoare la dreptul de proprietate și alte drepturi reale		Referințe
/		
Act Administrativ nr. 1, din 01/01/2024 emis de -;		
B1	Inscrierea posesiei, drept de PROPRIETATE, dobandit prin Lege, cota actuala 1/1 1) NEIDENTIFICAT NEIDENTIFICAT	A1
Act Normativ nr. 7, din 13/03/1996 emis de PARLAMENT;		
B2	Se noteaza mentiunea de proprietar neidentificat rezerva comisiei locale de fond funciar.	A1

**C. Partea III. SARCINI .**

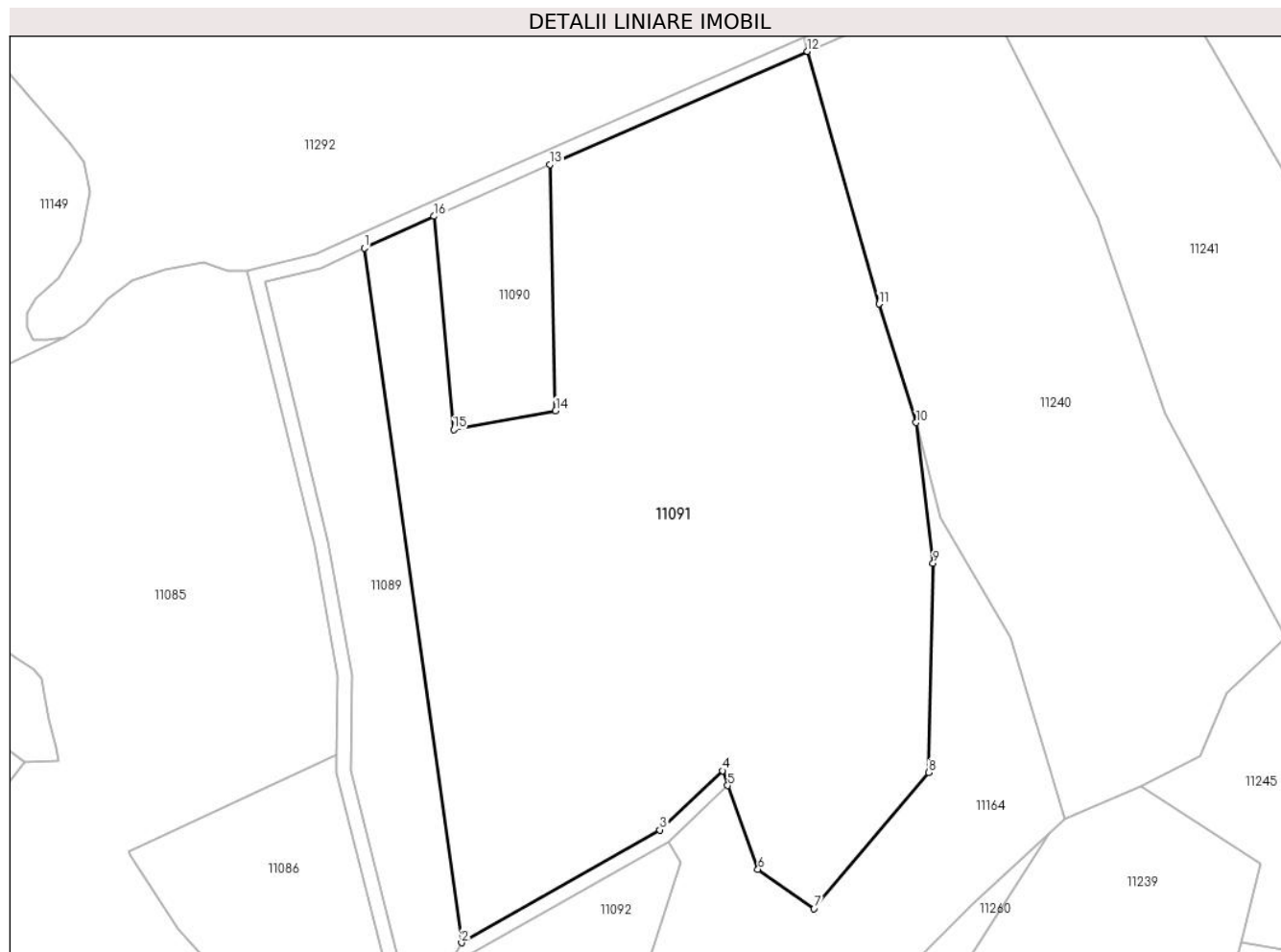
Inscrieri privind dezmembramintele dreptului de proprietate, drepturi reale de garanție și sarcini	Referințe
NU SUNT	

## Anexa Nr. 1 La Partea I

## Teren

Nr cadastral	Suprafața (mp)*	Observații / Referințe
	25.859	

\* Suprafața este determinată în planul de proiecție Stereo 70.



## Date referitoare la teren

Crt	Categorie folosință	Intra vilan	Suprafața (mp)	Tarla	Parcelă	Nr. topo	Observații / Referințe
1	pasune	NU	2.668	-	966	-	
2	pasune	NU	7.488	-	7488	-	
3	pasune	NU	641	-	968	-	
4	pasune	NU	4.662	-	969	-	
5	pasune	NU	2.584	-	970	-	
6	pasune	NU	7.816	-	971	-	

## Lungime Segmente

1) Valorile lungimilor segmentelor sunt obținute din proiecție în plan.

Punct început	X / Y	Punct sfârșit	X / Y	Lungime segment (** (m)
1	230.269,589 373.050,553	2	230.296,587 372.857,931	194.505

Punct început	X / Y	Punct sfârșit	X / Y	Lungime segment (** (m)
2	230.296,587 372.857,931	3	230.351,638 372.889,226	63.325
3	230.351,638 372.889,226	4	230.369,018 372.905,635	23.902
4	230.369,018 372.905,635	5	230.370,507 372.901,539	4.358
5	230.370,507 372.901,539	6	230.378,9 372.878,277	24.73
6	230.378,9 372.878,277	7	230.394,453 372.867,389	18.985
7	230.394,453 372.867,389	8	230.426,307 372.905,137	49.393
8	230.426,307 372.905,137	9	230.427,516 372.963,12	57.996
9	230.427,516 372.963,12	10	230.422,799 373.002,16	39.324
10	230.422,799 373.002,16	11	230.412,456 373.035,057	34.485
11	230.412,456 373.035,057	12	230.392,632 373.105,072	72.767
12	230.392,632 373.105,072	13	230.321,193 373.073,699	78.024
13	230.321,193 373.073,699	14	230.322,724 373.005,451	68.265
14	230.322,724 373.005,451	15	230.294,423 373.000,22	28.781
15	230.294,423 373.000,22	16	230.289,006 373.059,348	59.375
16	230.289,006 373.059,348	1	230.269,589 373.050,553	21.316

\*\* Lungimile segmentelor sunt determinate în planul de proiecție Stereo 70 și sunt rotunjite la 1 milimetru.

\*\*\* Distanța dintre puncte este formată din segmente cumulate ce sunt mai mici decât valoarea 1 milimetru.



**DATE DESPRE IMOBILUL NR. 11092**

Oficiul de Cadastru și Publicitate Imobiliară CARAS-SEVERIN  
Biroul de Cadastru și Publicitate Imobiliară Resita

**A. Partea I. Descrierea imobilului**

TEREN Extravilan

Adresa: Jud. Caraș-Severin

Nr. Crt	Nr cadastral Nr. topografic	Suprafața* (mp)	Observații / Referințe
A1		7.362	Sector cadastral:30 Teren neimpregmuit;

**B. Partea II. Proprietari și acte**

Inscrieri privitoare la dreptul de proprietate și alte drepturi reale		Referințe
/		
Act Administrativ nr. 1, din 01/01/2024 emis de -;		
B1	Inscrierea posesiei, drept de PROPRIETATE, dobandit prin Lege, cota actuala 1/1 1) NEIDENTIFICAT NEIDENTIFICAT	A1
Act Normativ nr. 7, din 13/03/1996 emis de PARLAMENT;		
B2	Se noteaza mentiunea de proprietar neidentificat rezerva comisiei locale de fond funciar.	A1

**C. Partea III. SARCINI .**

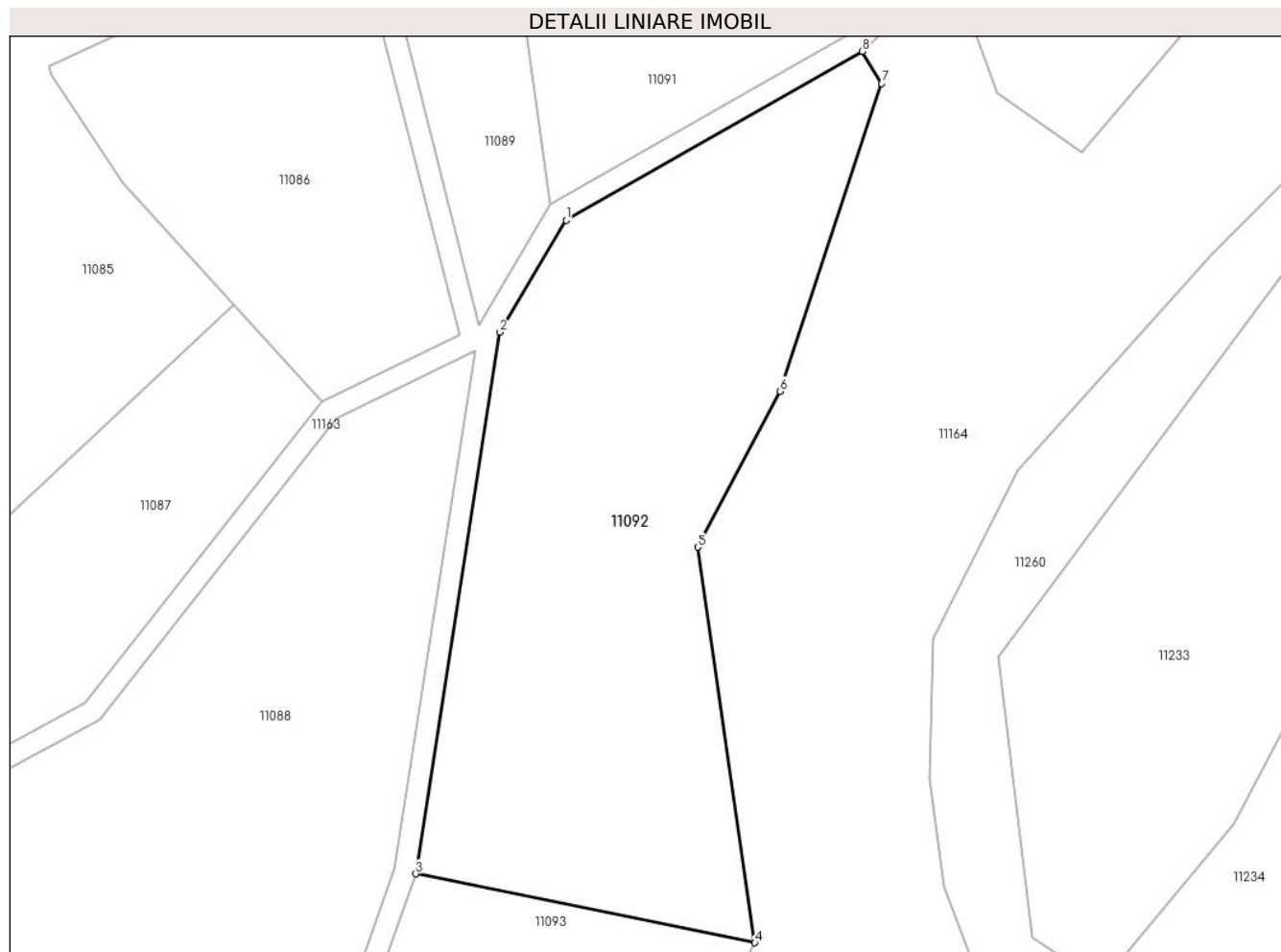
Inscrieri privind dezmembramintele dreptului de proprietate, drepturi reale de garanție și sarcini	Referințe
NU SUNT	

## Anexa Nr. 1 La Partea I

## Teren

Nr cadastral	Suprafața (mp)*	Observații / Referințe
	7.362	

\* Suprafața este determinată în planul de proiecție Stereo 70.



## Date referitoare la teren

Crt	Categorie folosință	Intravilan	Suprafața (mp)	Tarla	Parcelă	Nr. topo	Observații / Referințe
1	pasune	NU	1.926	-	972	-	
2	pasune	NU	5.436	-	973	-	

## Lungime Segmente

1) Valorile lungimilor segmentelor sunt obținute din proiecție în plan.

Punct început	X / Y	Punct sfârșit	X / Y	Lungime segment (** (m)
1	230.299,491 372.854,981	2	230.287,344 372.834,369	23.924
2	230.287,344 372.834,369	3	230.271,841 372.734,787	100.782
3	230.271,841 372.734,787	4	230.334,249 372.722,143	63.676
4	230.334,249 372.722,143	5	230.323,729 372.794,864	73.478



Punct început	X / Y	Punct sfârșit	X / Y	Lungime segment (** (m)
5	230.323,729 372.794,864	6	230.338,862 372.823,513	32.4
6	230.338,862 372.823,513	7	230.357,58 372.880,055	59.559
7	230.357,58 372.880,055	8	230.354,034 372.885,987	6.912
8	230.354,034 372.885,987	1	230.299,491 372.854,981	62.74

\*\* Lungimile segmentelor sunt determinate în planul de proiecție Stereo 70 și sunt rotunjite la 1 milimetru.

\*\*\* Distanța dintre puncte este formată din segmente cumulate ce sunt mai mici decât valoarea 1 milimetru.



**DATE DESPRE IMOBILUL NR. 11093**

Oficiul de Cadastru și Publicitate Imobiliară CARAS-SEVERIN  
Biroul de Cadastru și Publicitate Imobiliară Resita

**A. Partea I. Descrierea imobilului**

TEREN Extravilan

Adresa: Jud. Caraș-Severin

Nr. Crt	Nr cadastral Nr. topografic	Suprafața* (mp)	Observații / Referințe
A1		6.674	Sector cadastral:30 Teren neimpregmuit;

**B. Partea II. Proprietari și acte**

Inscrieri privitoare la dreptul de proprietate și alte drepturi reale	Referințe
/	
Act Administrativ nr. 32936, din 28/01/1999 emis de CJPSDPAT CARAS SEVERIN;	
B1	A1
Intabulare, drept de PROPRIETATE, dobandit prin Adjudecare, cota actuala 1/1 1) TOMICI SLOBODAN	

**C. Partea III. SARCINI .**

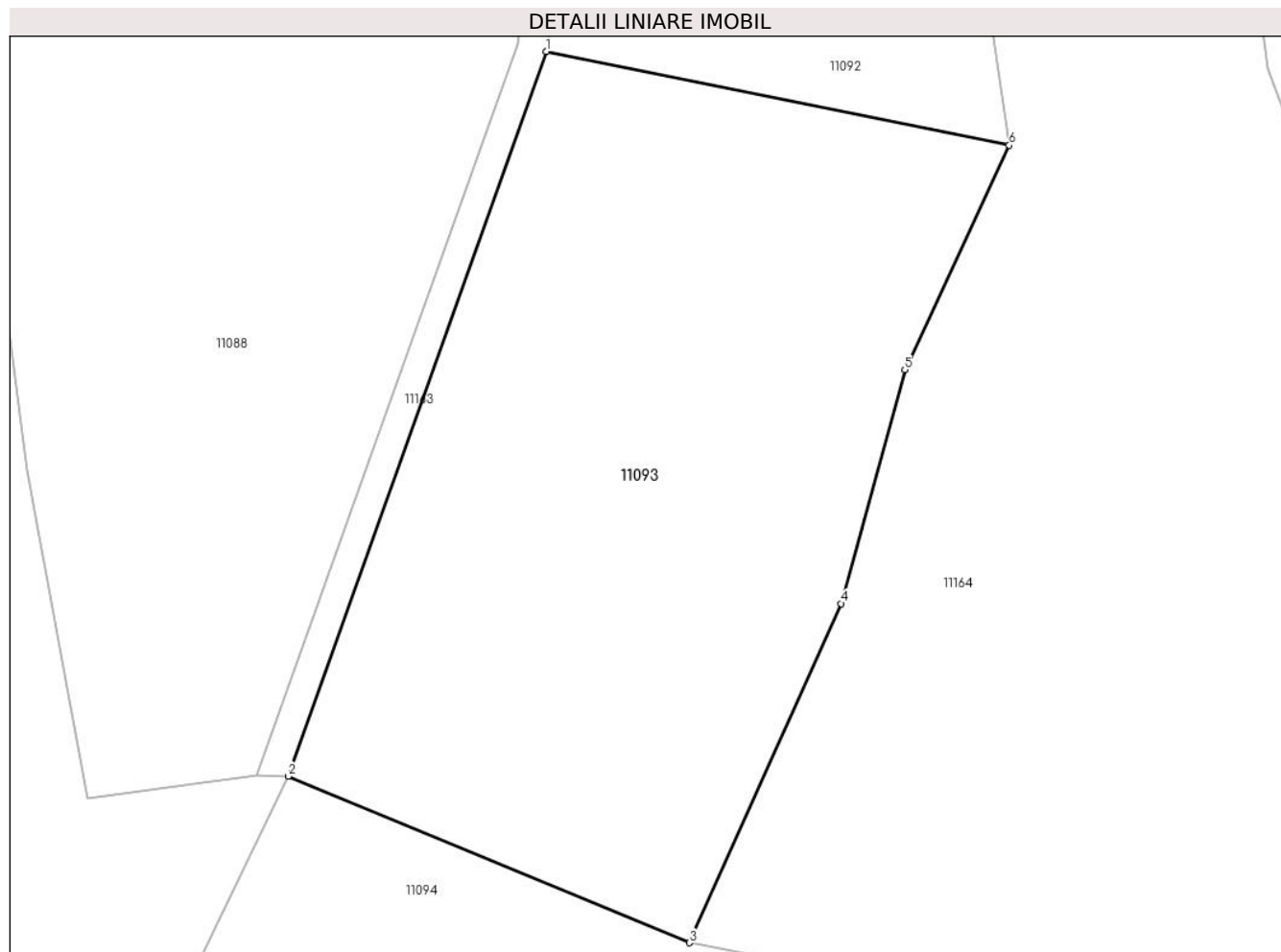
Inscrieri privind dezmembramintele dreptului de proprietate, drepturi reale de garanție și sarcini	Referințe
NU SUNT	

## Anexa Nr. 1 La Partea I

## Teren

Nr cadastral	Suprafața (mp)*	Observații / Referințe
	6.674	

\* Suprafața este determinată în planul de proiecție Stereo 70.



## Date referitoare la teren

Crt	Categorie folosință	Intravilan	Suprafața (mp)	Tarla	Parcelă	Nr. topo	Observații / Referințe
1	pasune	NU	6.674	15	974/1	-	

## Lungime Segmente

1) Valorile lungimilor segmentelor sunt obținute din proiecție în plan.

Punct început	X / Y	Punct sfârșit	X / Y	Lungime segment (** (m)
1	230.271,841 372.734,787	2	230.237,064 372.637,221	103.579
2	230.237,064 372.637,221	3	230.291,118 372.614,79	58.523
3	230.291,118 372.614,79	4	230.311,627 372.660,425	50.032
4	230.311,627 372.660,425	5	230.320,185 372.691,923	32.64
5	230.320,185 372.691,923	6	230.334,249 372.722,143	33.332

Punct început	X / Y	Punct sfârșit	X / Y	Lungime segment (** (m)
6	230.334,249 372.722,143	1	230.271,841 372.734,787	63.676

\*\* Lungimile segmentelor sunt determinate în planul de proiecție Stereo 70 și sunt rotunjite la 1 milimetru.

\*\*\* Distanța dintre puncte este formată din segmente cumulate ce sunt mai mici decât valoarea 1 milimetru.



**DATE DESPRE IMOBILUL NR. 11094**

Oficiul de Cadastru și Publicitate Imobiliară CARAS-SEVERIN  
Biroul de Cadastru și Publicitate Imobiliară Resita

**A. Partea I. Descrierea imobilului**

TEREN Extravilan

Adresa: Jud. Caraș-Severin

Nr. Crt	Nr cadastral Nr. topografic	Suprafața* (mp)	Observații / Referințe
A1		6.674	Sector cadastral:30 Teren neimpregmuit;

**B. Partea II. Proprietari și acte**

Inscrieri privitoare la dreptul de proprietate și alte drepturi reale		Referințe
/		
Act Administrativ nr. 1, din 01/01/2024 emis de -;		
B1	Inscrierea posesiei, drept de PROPRIETATE, dobandit prin Lege, cota actuala 1/1 1) NEIDENTIFICAT NEIDENTIFICAT	A1
Act Normativ nr. 7, din 13/03/1996 emis de PARLAMENT;		
B2	Se noteaza mentiunea de proprietar neidentificat rezerva comisiei locale de fond funciar.	A1

**C. Partea III. SARCINI .**

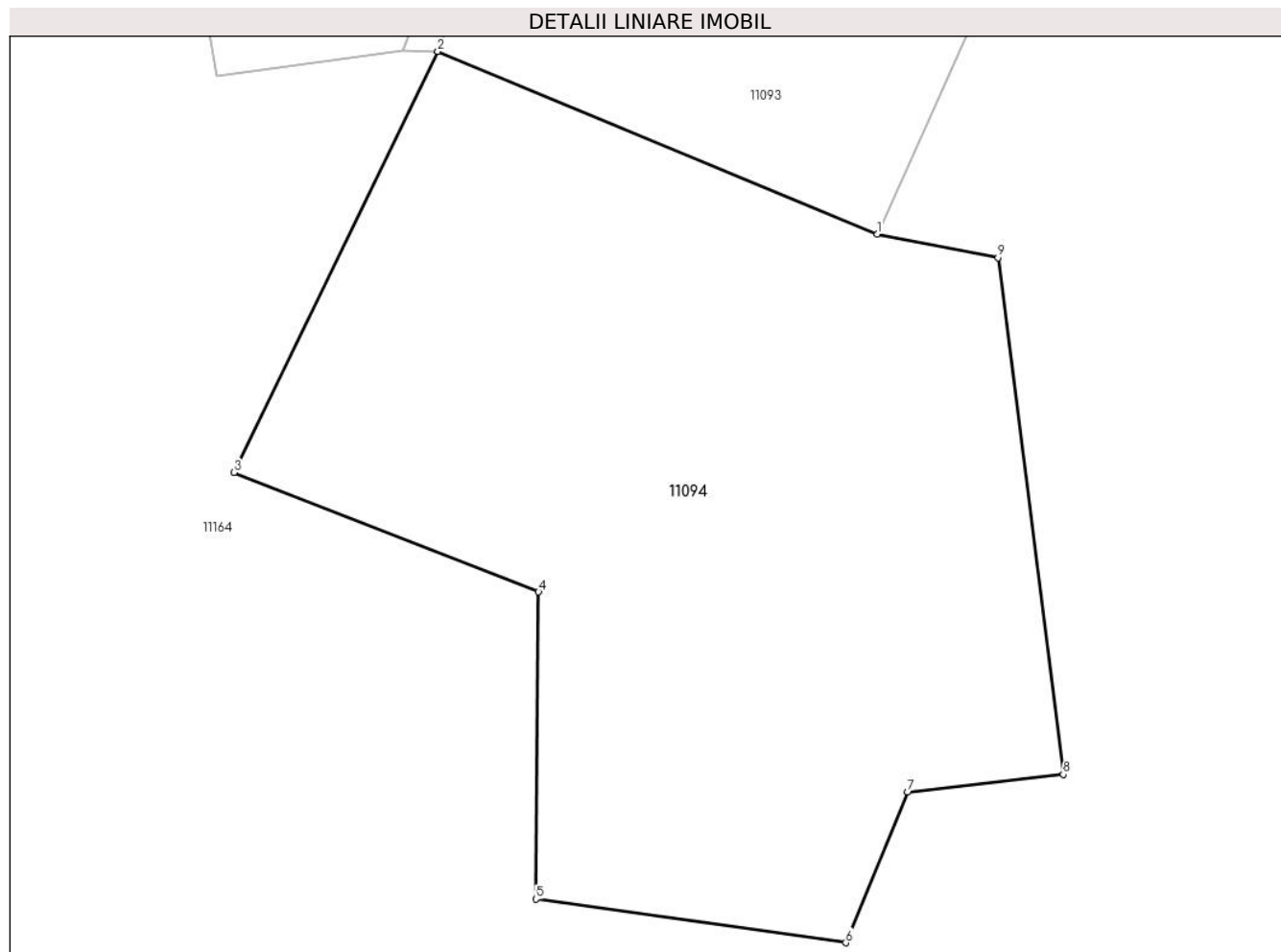
Inscrieri privind dezmembramintele dreptului de proprietate, drepturi reale de garanție și sarcini	Referințe
NU SUNT	

## Anexa Nr. 1 La Partea I

## Teren

Nr cadastral	Suprafața (mp)*	Observații / Referințe
	6.674	

\* Suprafața este determinată în planul de proiecție Stereo 70.



## Date referitoare la teren

Crt	Categorie folosință	Intra vilan	Suprafața (mp)	Tarla	Parcelă	Nr. topo	Observații / Referințe
1	pasune	NU	6.674	-	974/2	-	

## Lungime Segmente

1) Valorile lungimilor segmentelor sunt obținute din proiecție în plan.

Punct început	X / Y	Punct sfârșit	X / Y	Lungime segment (** (m)
1	230.291,118 372.614,79	2	230.237,064 372.637,221	58.523
2	230.237,064 372.637,221	3	230.212,014 372.585,498	57.469
3	230.212,014 372.585,498	4	230.249,464 372.570,821	40.223
4	230.249,464 372.570,821	5	230.249,138 372.533,068	37.755
5	230.249,138 372.533,068	6	230.287,246 372.527,712	38.483



Punct început	X / Y	Punct sfârșit	X / Y	Lungime segment (** (m)
6	230.287,246 372.527,712	7	230.294,885 372.546,201	20.004
7	230.294,885 372.546,201	8	230.314,017 372.548,382	19.256
8	230.314,017 372.548,382	9	230.305,989 372.611,886	64.009
9	230.305,989 372.611,886	1	230.291,118 372.614,79	15.152

\*\* Lungimile segmentelor sunt determinate în planul de proiecție Stereo 70 și sunt rotunjite la 1 milimetru.

\*\*\* Distanța dintre puncte este formată din segmente cumulate ce sunt mai mici decât valoarea 1 milimetru.



**DATE DESPRE IMOBILUL NR. 11095**

Oficiul de Cadastru și Publicitate Imobiliară CARAS-SEVERIN  
Biroul de Cadastru și Publicitate Imobiliară Resita

**A. Partea I. Descrierea imobilului**

TEREN Extravilan

Adresa: Jud. Caraș-Severin

Nr. Crt	Nr cadastral Nr. topografic	Suprafața* (mp)	Observații / Referințe
A1		5.544	Sector cadastral:30 Teren neimprijmit;

**B. Partea II. Proprietari și acte**

Inscrieri privitoare la dreptul de proprietate și alte drepturi reale		Referințe
/		
Act Administrativ nr. 32926, din 26/10/1998 emis de CJPSDPAT CARAS SEVERIN;		
B1	Intabulare, drept de PROPRIETATE, dobandit prin Reconstituire, cota actuala 1/1 1) MATEIASEVICI ANGELCA 2) STOICOVICI MARIA 3) COCAR LEPOICA 4) RUSIMOVICI ILONA	A1
Act Normativ nr. 7, din 13/03/1996 emis de PARLAMENT (Adeverinta nr. 1071/18.02.2025 emisa de comuna Pojejena);		
B2	Se noteaza posesia factica pe suprafata de 5544mp in favoarea numitei 1) MARCOVICI CEDITA	A1

**C. Partea III. SARCINI .**

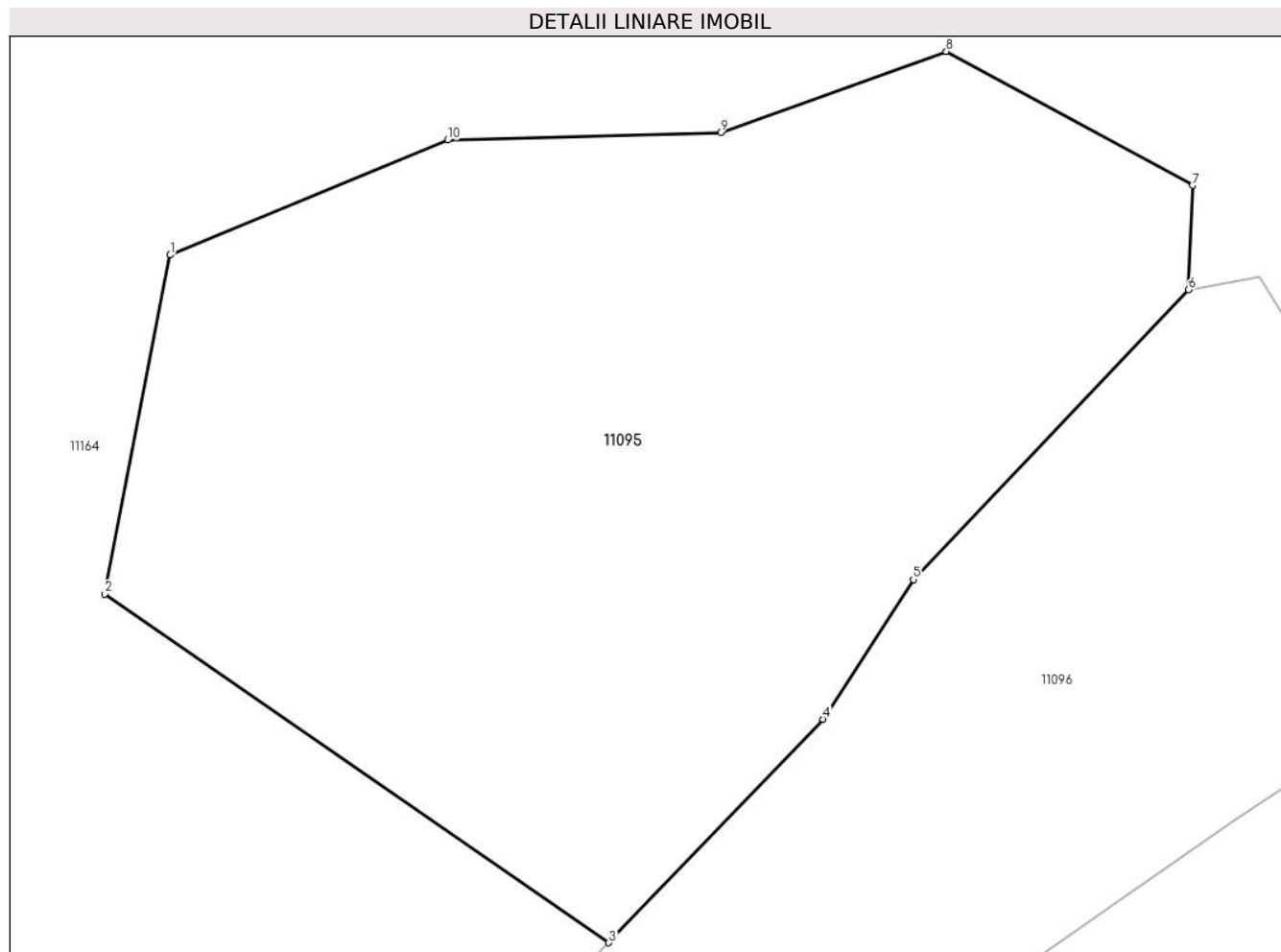
Inscrieri privind dezmembramintele dreptului de proprietate, drepturi reale de garanție și sarcini	Referințe
NU SUNT	

## Anexa Nr. 1 La Partea I

## Teren

Nr cadastral	Suprafața (mp)*	Observații / Referințe
	5.544	

\* Suprafața este determinată în planul de proiecție Stereo 70.



## Date referitoare la teren

Crt	Categorie folosință	Intravilan	Suprafața (mp)	Tarla	Parcelă	Nr. topo	Observații / Referințe
1	pasune	NU	5.544	14	975	-	PASUNE IN RASCRSNITA

## Lungime Segmente

1) Valorile lungimilor segmentelor sunt obținute din proiecție în plan.

Punct început	X / Y	Punct sfârșit	X / Y	Lungime segment (** (m)
1	229.054,6 372.273,4	2	229.048,189 372.240,122	33.89
2	229.048,189 372.240,122	3	229.097,707 372.205,888	60.2
3	229.097,707 372.205,888	4	229.118,746 372.227,831	30.4
4	229.118,746 372.227,831	5	229.127,638 372.241,539	16.339
5	229.127,638 372.241,539	6	229.154,691 372.269,99	39.26

Punct început	X / Y	Punct sfârșit	X / Y	Lungime segment (** (m)
6	229.154,691 372.269,99	7	229.155,064 372.280,231	10.248
7	229.155,064 372.280,231	8	229.130,866 372.293,381	27.54
8	229.130,866 372.293,381	9	229.108,7 372.285,404	23.558
9	229.108,7 372.285,404	10	229.081,871 372.284,683	26.838
10	229.081,871 372.284,683	1	229.054,6 372.273,4	29.513

\*\* Lungimile segmentelor sunt determinate în planul de proiecție Stereo 70 și sunt rotunjite la 1 milimetru.

\*\*\* Distanța dintre puncte este formată din segmente cumulate ce sunt mai mici decât valoarea 1 milimetru.



**DATE DESPRE IMOBILUL NR. 11096**

Oficiul de Cadastru și Publicitate Imobiliară CARAS-SEVERIN  
Biroul de Cadastru și Publicitate Imobiliară Resita

**A. Partea I. Descrierea imobilului**

TEREN Extravilan

Adresa: Jud. Caraș-Severin

Nr. Crt	Nr cadastral Nr. topografic	Suprafața* (mp)	Observații / Referințe
A1		5.000	Sector cadastral:30 Teren neimprejmuit;

**B. Partea II. Proprietari și acte**

Inscrieri privitoare la dreptul de proprietate și alte drepturi reale		Referințe
/		
Act Administrativ nr. 32840, din 05/07/1994 emis de CJPSDPAT CARAS SEVERIN;		
B1	Intabulare, drept de PROPRIETATE, dobandit prin Reconstituire, cota actuala 1/1 1) GALCAN SVETOZAR 2) GALCAN EMILIAN	A1

**C. Partea III. SARCINI .**

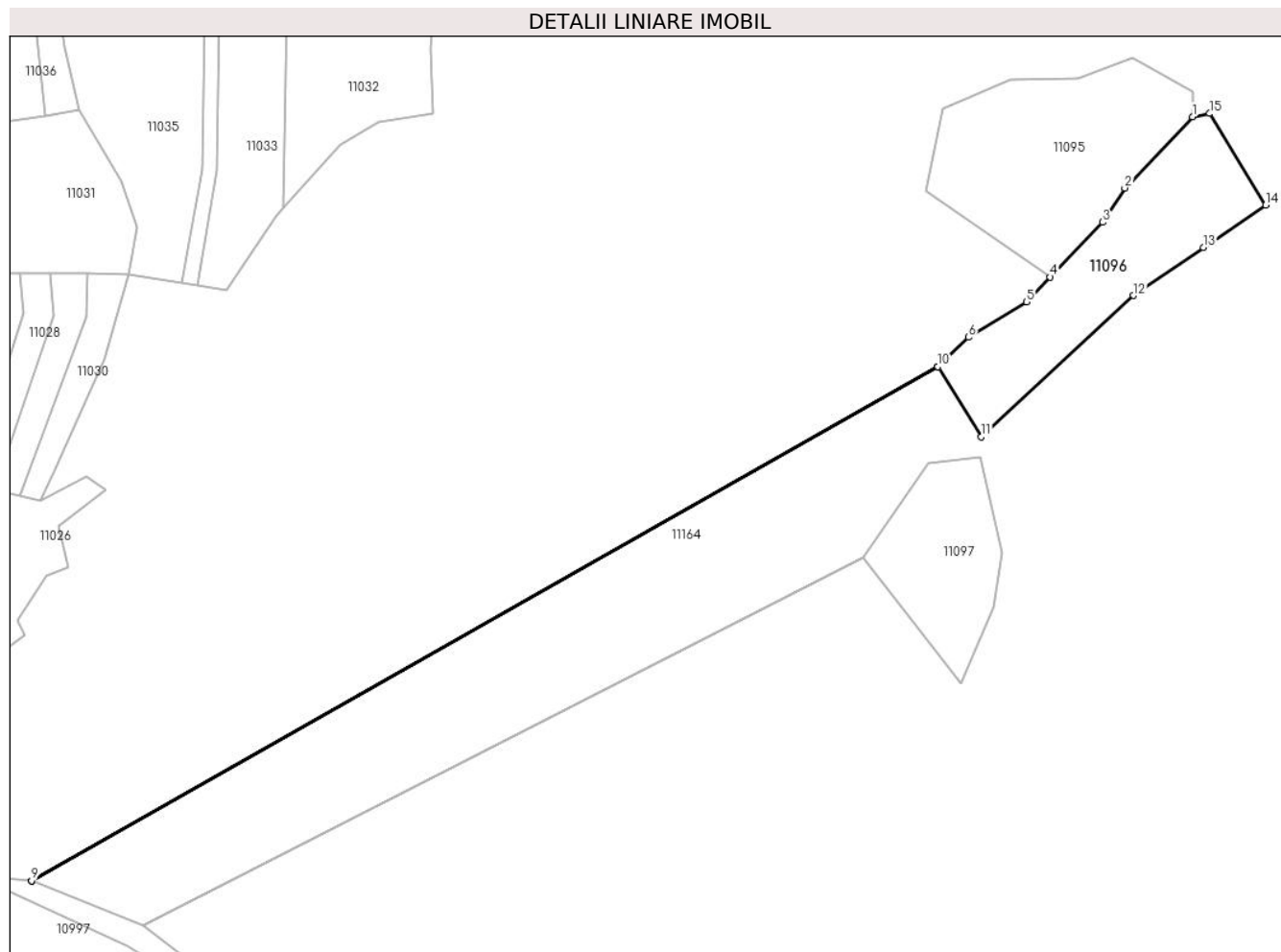
Inscrieri privind dezmembramintele dreptului de proprietate, drepturi reale de garanție și sarcini	Referințe
NU SUNT	

## Anexa Nr. 1 La Partea I

## Teren

Nr cadastral	Suprafața (mp)*	Observații / Referințe
	5.000	

\* Suprafața este determinată în planul de proiecție Stereo 70.



## Date referitoare la teren

Crt	Categorie folosință	Intravilan	Suprafața (mp)	Tarla	Parcelă	Nr. topo	Observații / Referințe
1	pasune	NU	5.000	17	976	-	

## Lungime Segmente

1) Valorile lungimilor segmentelor sunt obținute din proiecție în plan.

Punct început	X / Y	Punct sfârșit	X / Y	Lungime segment (** (m)
1	229.154,691 372.269,99	2	229.127,638 372.241,539	39.26
2	229.127,638 372.241,539	3	229.118,746 372.227,831	16.339
3	229.118,746 372.227,831	4	229.097,707 372.205,888	30.4
4	229.097,707 372.205,888	5	229.088,25 372.196,023	13.666
5	229.088,25 372.196,023	6	229.065,07 372.181,852	27.169



Punct început	X / Y	Punct sfârșit	X / Y	Lungime segment (** (m)
6	229.065,07 372.181,852	7	229.052,71 372.170,051	17.089
7	229.052,71 372.170,051	8	228.690,06 371.964,619	416.794
8	228.690,06 371.964,619	9	228.690,062 371.964,618	0.003
9	228.690,062 371.964,618	10	229.052,71 372.170,049	416.792
10	229.052,71 372.170,049	11	229.070,186 372.142,108	32.956
11	229.070,186 372.142,108	12	229.131,154 372.198,515	83.059
12	229.131,154 372.198,515	13	229.159,073 372.217,772	33.916
13	229.159,073 372.217,772	14	229.184,015 372.234,703	30.145
14	229.184,015 372.234,703	15	229.161,612 372.271,304	42.913
15	229.161,612 372.271,304	1	229.154,691 372.269,99	7.045

\*\* Lungimile segmentelor sunt determinate în planul de proiecție Stereo 70 și sunt rotunjite la 1 milimetru.

\*\*\* Distanța dintre puncte este formată din segmente cumulate ce sunt mai mici decât valoarea 1 milimetru.



**DATE DESPRE IMOBILUL NR. 11097**

Oficiul de Cadastru și Publicitate Imobiliară CARAS-SEVERIN  
Biroul de Cadastru și Publicitate Imobiliară Resita

**A. Partea I. Descrierea imobilului**

TEREN Extravilan

Adresa: Jud. Caraș-Severin

Nr. Crt	Nr cadastral Nr. topografic	Suprafața* (mp)	Observații / Referințe
A1		2.950	Sector cadastral:30 Teren neimpregmuit;

**B. Partea II. Proprietari și acte**

Inscrieri privitoare la dreptul de proprietate și alte drepturi reale		Referințe
/		
Act Administrativ nr. 1, din 01/01/2024 emis de -;		
B1	Inscrierea posesiei, drept de PROPRIETATE, dobandit prin Lege, cota actuala 1/1 1) NEIDENTIFICAT NEIDENTIFICAT	A1
Act Normativ nr. 7, din 13/03/1996 emis de PARLAMENT;		
B2	Se noteaza mentiunea de proprietar neidentificat rezerva comisiei locale de fond funciar.	A1

**C. Partea III. SARCINI .**

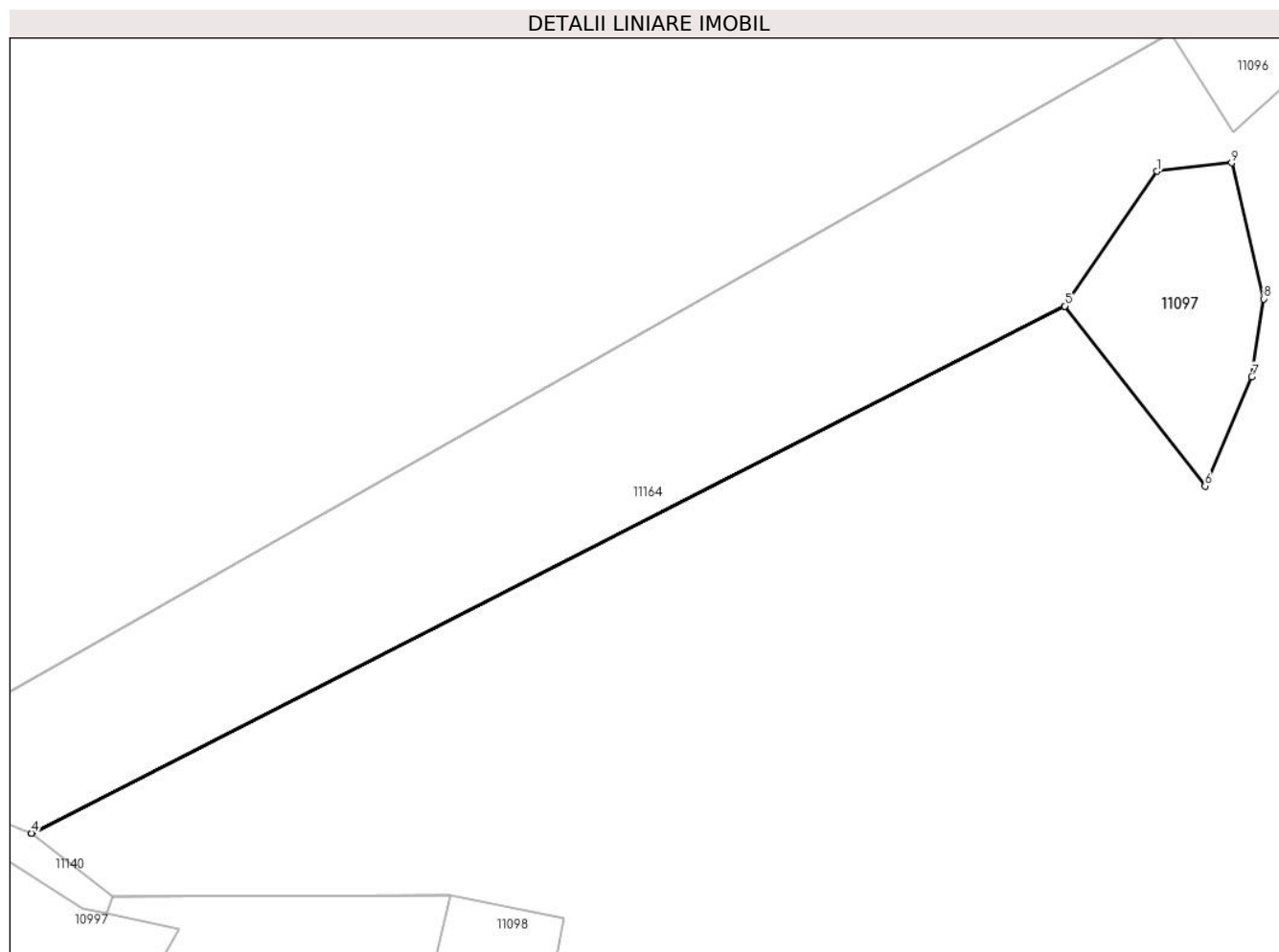
Inscrieri privind dezmembramintele dreptului de proprietate, drepturi reale de garanție și sarcini	Referințe
NU SUNT	

## Anexa Nr. 1 La Partea I

## Teren

Nr cadastral	Suprafața (mp)*	Observații / Referințe
	2.950	

\* Suprafața este determinată în planul de proiecție Stereo 70.



## Date referitoare la teren

Crt	Categorie folosință	Intravilan	Suprafața (mp)	Tarla	Parcelă	Nr. topo	Observații / Referințe
1	pasune	NU	2.950	-	977	-	

## Lungime Segmente

1) Valorile lungimilor segmentelor sunt obținute din proiecție în plan.

Punct început	X / Y	Punct sfârșit	X / Y	Lungime segment (** (m)
1	229.048,753 372.131,378	2	229.023,103 372.093,756	45.534
2	229.023,103 372.093,756	3	228.734,669 371.946,753	323.735
3	228.734,669 371.946,753	4	228.734,671 371.946,752	0.002
4	228.734,671 371.946,752	5	229.023,104 372.093,754	323.734
5	229.023,104 372.093,754	6	229.062,237 372.043,577	63.633

Punct început	X / Y	Punct sfârșit	X / Y	Lungime segment (** (m)
6	229.062,237 372.043,577	7	229.075,31 372.074,024	33.135
7	229.075,31 372.074,024	8	229.078,606 372.095,769	21.993
8	229.078,606 372.095,769	9	229.069,692 372.133,691	38.956
9	229.069,692 372.133,691	1	229.048,753 372.131,378	21.066

\*\* Lungimile segmentelor sunt determinate în planul de proiecție Stereo 70 și sunt rotunjite la 1 milimetru.

\*\*\* Distanța dintre puncte este formată din segmente cumulate ce sunt mai mici decât valoarea 1 milimetru.



**DATE DESPRE IMOBILUL NR. 11098**

Oficiul de Cadastru și Publicitate Imobiliară CARAS-SEVERIN  
Biroul de Cadastru și Publicitate Imobiliară Resita

**A. Partea I. Descrierea imobilului**

TEREN Extravilan

Adresa: Jud. Caraș-Severin

Nr. Crt	Nr cadastral Nr. topografic	Suprafața* (mp)	Observații / Referințe
A1		1.162	Sector cadastral:30 Teren neimpregmuit;

**B. Partea II. Proprietari și acte**

Inscrieri privitoare la dreptul de proprietate și alte drepturi reale		Referințe
/		
Act Administrativ nr. 1, din 01/01/2024 emis de -;		
B1	Inscrierea posesiei, drept de PROPRIETATE, dobandit prin Lege, cota actuala 1/1 1) NEIDENTIFICAT NEIDENTIFICAT	A1
Act Normativ nr. 7, din 13/03/1996 emis de PARLAMENT (Adeverinta nr. 784/07.02.2025 emisa de comuna Pojejena);		
B2	Se noteaza mentiunea de proprietar neidentificat rezerva comisiei locale de fond funciar.	A1

**C. Partea III. SARCINI .**

Inscrieri privind dezmembramintele dreptului de proprietate, drepturi reale de garanție și sarcini		Referințe
NU SUNT		

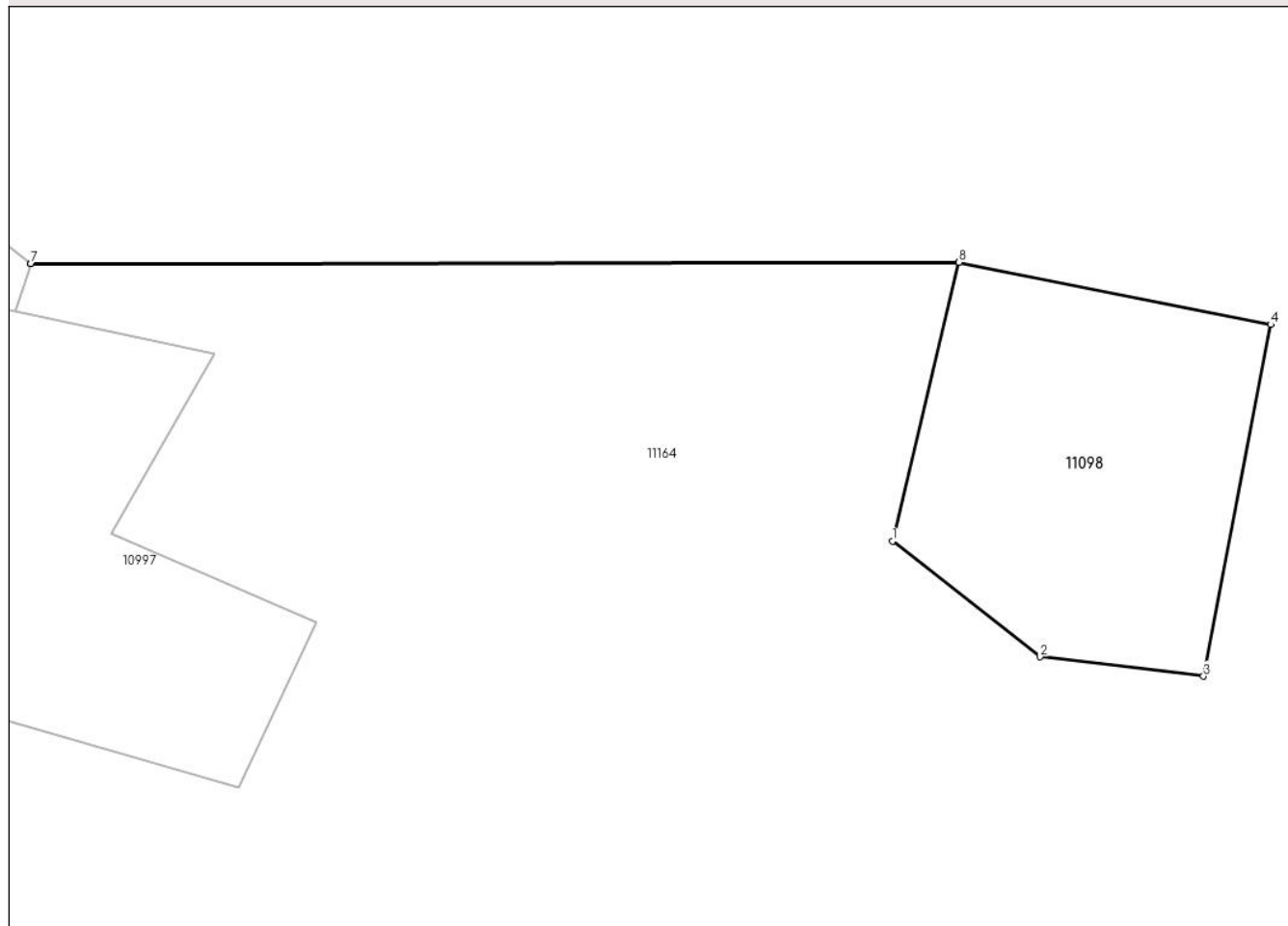
## Anexa Nr. 1 La Partea I

## Teren

Nr cadastral	Suprafața (mp)*	Observații / Referințe
	1.162	

\* Suprafața este determinată în planul de proiecție Stereo 70.

## DETALII LINIARE IMOBIL



## Date referitoare la teren

Crt	Categorie folosință	Intra vilan	Suprafața (mp)	Tarla	Parcelă	Nr. topo	Observații / Referințe
1	pasune	NU	1.162	-	978	-	

## Lungime Segmente

1) Valorile lungimilor segmentelor sunt obținute din proiecție în plan.

Punct început	X / Y	Punct sfârșit	X / Y	Lungime segment (** (m)
1	228.844,793 371.901,086	2	228.859,79 371.889,335	19.052
2	228.859,79 371.889,335	3	228.876,38 371.887,369	16.706
3	228.876,38 371.887,369	4	228.883,2 371.923,055	36.332
4	228.883,2 371.923,055	5	228.851,562 371.929,377	32.263
5	228.851,562 371.929,377	6	228.757,341 371.929,226	94.221



Punct început	X / Y	Punct sfârșit	X / Y	Lungime segment (** (m)
6	228.757,341 371.929,226	7	228.757,34 371.929,224	0.002
7	228.757,34 371.929,224	8	228.851,562 371.929,375	94.221
8	228.851,562 371.929,375	1	228.844,793 371.901,086	29.087

\*\* Lungimile segmentelor sunt determinate în planul de proiecție Stereo 70 și sunt rotunjite la 1 milimetru.

\*\*\* Distanța dintre puncte este formată din segmente cumulate ce sunt mai mici decât valoarea 1 milimetru.



**DATE DESPRE IMOBILUL NR. 11099**

Oficiul de Cadastru și Publicitate Imobiliară CARAS-SEVERIN  
Biroul de Cadastru și Publicitate Imobiliară Resita

**A. Partea I. Descrierea imobilului**

TEREN Extravilan

Adresa: Jud. Caraș-Severin

Nr. Crt	Nr cadastral Nr. topografic	Suprafața* (mp)	Observații / Referințe
A1		1.200	Sector cadastral:30 Teren neimprijmit;

**B. Partea II. Proprietari și acte**

Inscrieri privitoare la dreptul de proprietate și alte drepturi reale		Referințe
/		
Act Administrativ nr. 32867, din 24/01/1995 emis de CJPSDPAT CARAS SEVERIN;		
B1	Intabulare, drept de PROPRIETATE, dobandit prin Reconstituire, cota actuala 1/1 1) <b>RADOVANCOVICI SINISA</b>	A1
Act Normativ nr. 7, din 13/03/1996 emis de PARLAMENT (Adeverinta nr. 785/07.02.2025 emisa de comuna Pojejena);		
B2	Se noteaza posesia factica pe suprafata de 1200mp in favoarea numitei 1) <b>BUDIMIR ELENA</b>	A1

**C. Partea III. SARCINI .**

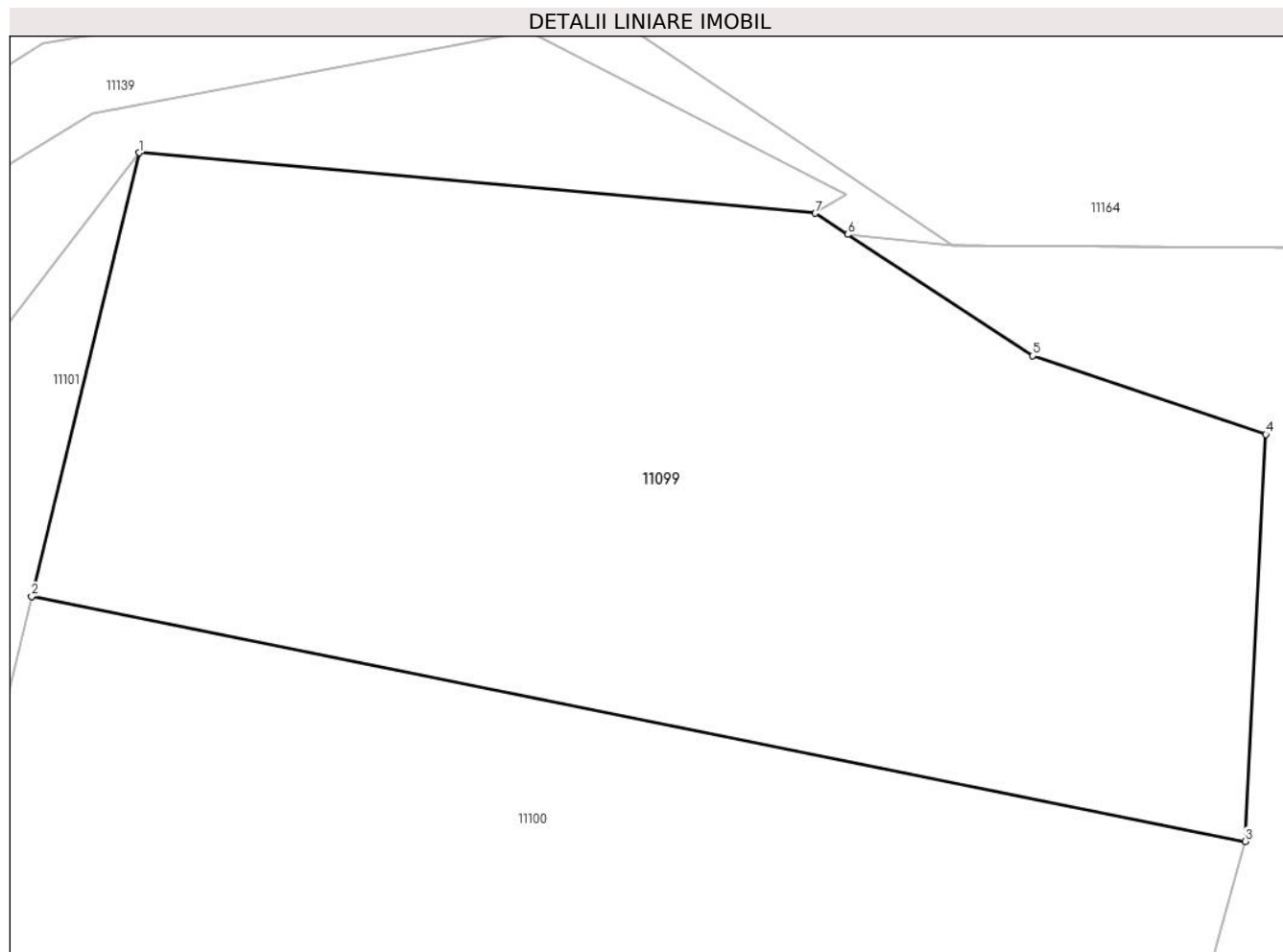
Inscrieri privind dezmembramintele dreptului de proprietate, drepturi reale de garanție și sarcini	Referințe
NU SUNT	

## Anexa Nr. 1 La Partea I

## Teren

Nr cadastral	Suprafața (mp)*	Observații / Referințe
	1.200	

\* Suprafața este determinată în planul de proiecție Stereo 70.



## Date referitoare la teren

Crt	Categorie folosință	Intravilan	Suprafața (mp)	Tarla	Parcelă	Nr. topo	Observații / Referințe
1	pasune	NU	1.200	17	980	-	PASUNE IN COMERI RIT

## Lungime Segmente

1) Valorile lungimilor segmentelor sunt obținute din proiecție în plan.

Punct început	X / Y	Punct sfârșit	X / Y	Lungime segment (** (m)
1	228.660,989 371.754,812	2	228.656,045 371.734,431	20.972
2	228.656,045 371.734,431	3	228.711,872 371.723,171	56.952
3	228.711,872 371.723,171	4	228.712,829 371.741,872	18.725
4	228.712,829 371.741,872	5	228.702,11 371.745,482	11.311
5	228.702,11 371.745,482	6	228.693,592 371.751,065	10.184

Punct început	X / Y	Punct sfârșit	X / Y	Lungime segment (** (m)
6	228.693,592 371.751,065	7	228.692,104 371.752,04	1.779
7	228.692,104 371.752,04	1	228.660,989 371.754,812	31.238

\*\* Lungimile segmentelor sunt determinate în planul de proiecție Stereo 70 și sunt rotunjite la 1 milimetru.

\*\*\* Distanța dintre puncte este formată din segmente cumulate ce sunt mai mici decât valoarea 1 milimetru.



**DATE DESPRE IMOBILUL NR. 11100**

Oficiul de Cadastru și Publicitate Imobiliară CARAS-SEVERIN  
Biroul de Cadastru și Publicitate Imobiliară Resita

**A. Partea I. Descrierea imobilului**

TEREN Extravilan

Adresa: Jud. Caraș-Severin

Nr. Crt	Nr cadastral Nr. topografic	Suprafața* (mp)	Observații / Referințe
A1		1.200	Sector cadastral:30 Teren neimprijmit;

**B. Partea II. Proprietari și acte**

Inscrieri privitoare la dreptul de proprietate și alte drepturi reale		Referințe
/		
Act Administrativ nr. 32902, din 13/06/1995 emis de CJPSDPAT CARAS SEVERIN;		
B1	Intabulare, drept de PROPRIETATE, dobandit prin Reconstituire, cota actuala 1/1 1) SECHESAN NICA	A1
Act Normativ nr. 7, din 13/03/1996 emis de PARLAMENT (Adeverinta nr. 941/12.02.2025 emisa de comuna Pojejena);		
B2	Se noteaza posesia factica pe suprafata de 1200mp in favoarea numitului 1) NOVACOVICI MIOBRAG CRALI	A1

**C. Partea III. SARCINI .**

Inscrieri privind dezmembramintele dreptului de proprietate, drepturi reale de garanție și sarcini	Referințe
NU SUNT	

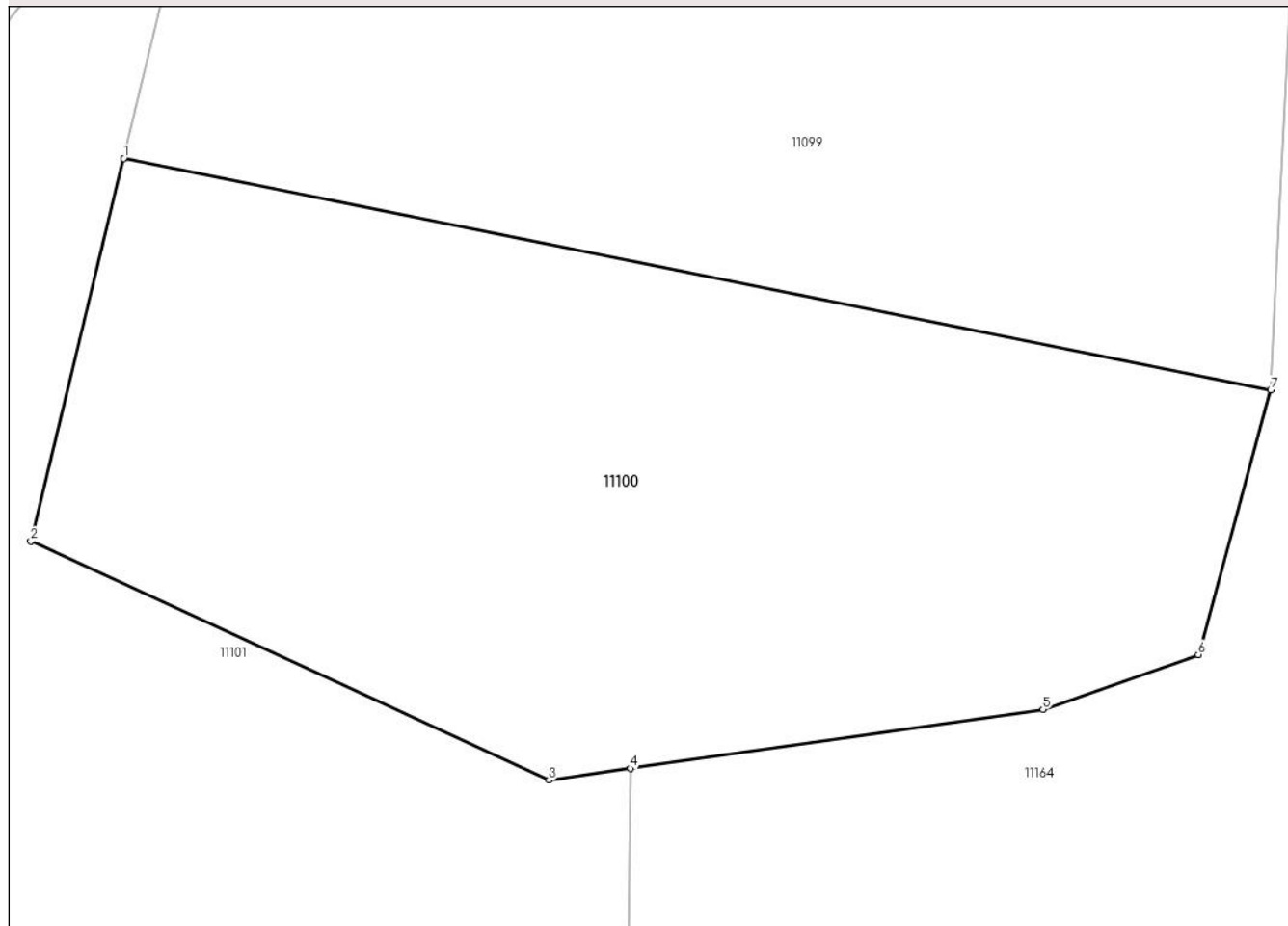
## Anexa Nr. 1 La Partea I

## Teren

Nr cadastral	Suprafața (mp)*	Observații / Referințe
	1.200	

\* Suprafața este determinată în planul de proiecție Stereo 70.

## DETALII LINIARE IMOBIL



## Date referitoare la teren

Crt	Categorie folosință	Intravilan	Suprafața (mp)	Tarla	Parcelă	Nr. topo	Observații / Referințe
1	arabil	NU	1.200	17	981	-	ARABIL IN POTOC

## Lungime Segmente

1) Valorile lungimilor segmentelor sunt obținute din proiecție în plan.

Punct început	X / Y	Punct sfârșit	X / Y	Lungime segment (** (m)
1	228.656,045 371.734,431	2	228.651,53 371.715,821	19.15
2	228.651,53 371.715,821	3	228.676,752 371.704,196	27.772
3	228.676,752 371.704,196	4	228.680,704 371.704,761	3.992
4	228.680,704 371.704,761	5	228.700,786 371.707,63	20.286
5	228.700,786 371.707,63	6	228.708,352 371.710,299	8.023



Punct început	X / Y	Punct sfârșit	X / Y	Lungime segment (** (m)
6	228.708,352 371.710,299	7	228.711,872 371.723,171	13.345
7	228.711,872 371.723,171	1	228.656,045 371.734,431	56.952

\*\* Lungimile segmentelor sunt determinate în planul de proiecție Stereo 70 și sunt rotunjite la 1 milimetru.

\*\*\* Distanța dintre puncte este formată din segmente cumulate ce sunt mai mici decât valoarea 1 milimetru.



**DATE DESPRE IMOBILUL NR. 11101**

Oficiul de Cadastru și Publicitate Imobiliară CARAS-SEVERIN  
Biroul de Cadastru și Publicitate Imobiliară Resita

**A. Partea I. Descrierea imobilului**

TEREN Extravilan

Adresa: Jud. Caraș-Severin

Nr. Crt	Nr cadastral Nr. topografic	Suprafața* (mp)	Observații / Referințe
A1		2.286	Sector cadastral:30 Teren neimprijmit;

**B. Partea II. Proprietari și acte**

Inscrieri privitoare la dreptul de proprietate și alte drepturi reale		Referințe
/		
Act Administrativ nr. 1, din 01/01/2024 emis de -;		
B1	Inscrierea posesiei, drept de PROPRIETATE, dobandit prin Lege, cota actuala 1/1 1) NEIDENTIFICAT NEIDENTIFICAT	A1
Act Normativ nr. 7, din 13/03/1996 emis de PARLAMENT;		
B2	Se noteaza mentiunea de proprietar neidentificat rezerva comisiei locale de fond funciar.	A1

**C. Partea III. SARCINI .**

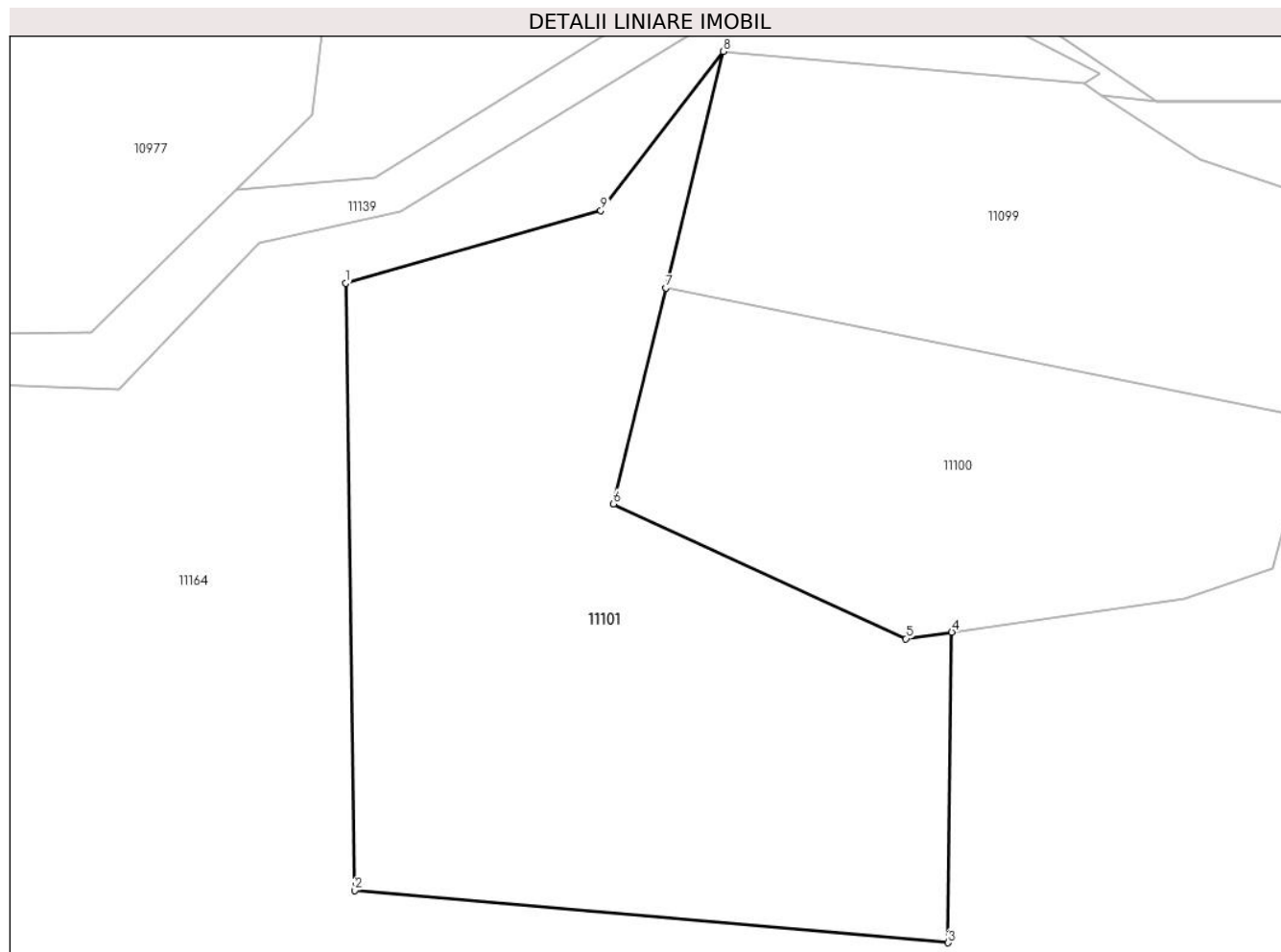
Inscrieri privind dezmembramintele dreptului de proprietate, drepturi reale de garanție și sarcini	Referințe
NU SUNT	

## Anexa Nr. 1 La Partea I

## Teren

Nr cadastral	Suprafața (mp)*	Observații / Referințe
	2.286	

\* Suprafața este determinată în planul de proiecție Stereo 70.



## Date referitoare la teren

Crt	Categorie folosință	Intravilan	Suprafața (mp)	Tarla	Parcelă	Nr. topo	Observații / Referințe
1	pasune	NU	2.286	-	982	-	

## Lungime Segmente

1) Valorile lungimilor segmentelor sunt obținute din proiecție în plan.

Punct început	X / Y	Punct sfârșit	X / Y	Lungime segment (** (m)
1	228.628,407 371.734,835	2	228.629,181 371.682,514	52.327
2	228.629,181 371.682,514	3	228.680,399 371.677,995	51.417
3	228.680,399 371.677,995	4	228.680,704 371.704,761	26.768
4	228.680,704 371.704,761	5	228.676,752 371.704,196	3.992
5	228.676,752 371.704,196	6	228.651,53 371.715,821	27.772

Punct început	X / Y	Punct sfârșit	X / Y	Lungime segment (** (m)
6	228.651,53 371.715,821	7	228.656,045 371.734,431	19.15
7	228.656,045 371.734,431	8	228.660,989 371.754,812	20.972
8	228.660,989 371.754,812	9	228.650,427 371.741,105	17.304
9	228.650,427 371.741,105	1	228.628,407 371.734,835	22.895

\*\* Lungimile segmentelor sunt determinate în planul de proiecție Stereo 70 și sunt rotunjite la 1 milimetru.

\*\*\* Distanța dintre puncte este formată din segmente cumulate ce sunt mai mici decât valoarea 1 milimetru.



**DATE DESPRE IMOBILUL NR. 11102**

Oficiul de Cadastru și Publicitate Imobiliară CARAS-SEVERIN  
Biroul de Cadastru și Publicitate Imobiliară Resita

**A. Partea I. Descrierea imobilului**

TEREN Extravilan

Adresa: Jud. Caraș-Severin

Nr. Crt	Nr cadastral Nr. topografic	Suprafața* (mp)	Observații / Referințe
A1		3.600	Sector cadastral:30 Teren neimprejmuit;

**B. Partea II. Proprietari și acte**

Inscrieri privitoare la dreptul de proprietate și alte drepturi reale	Referințe
/	
Act Administrativ nr. 32779, din 25/08/1993 emis de CJPSDPAT CARAS SEVERIN;	
B1	A1
Intabulare, drept de PROPRIETATE, dobandit prin Reconstituire, cota actuala 1/1 1) MARCOVICI ANGHELINA	

**C. Partea III. SARCINI .**

Inscrieri privind dezmembramintele dreptului de proprietate, drepturi reale de garanție și sarcini	Referințe
NU SUNT	

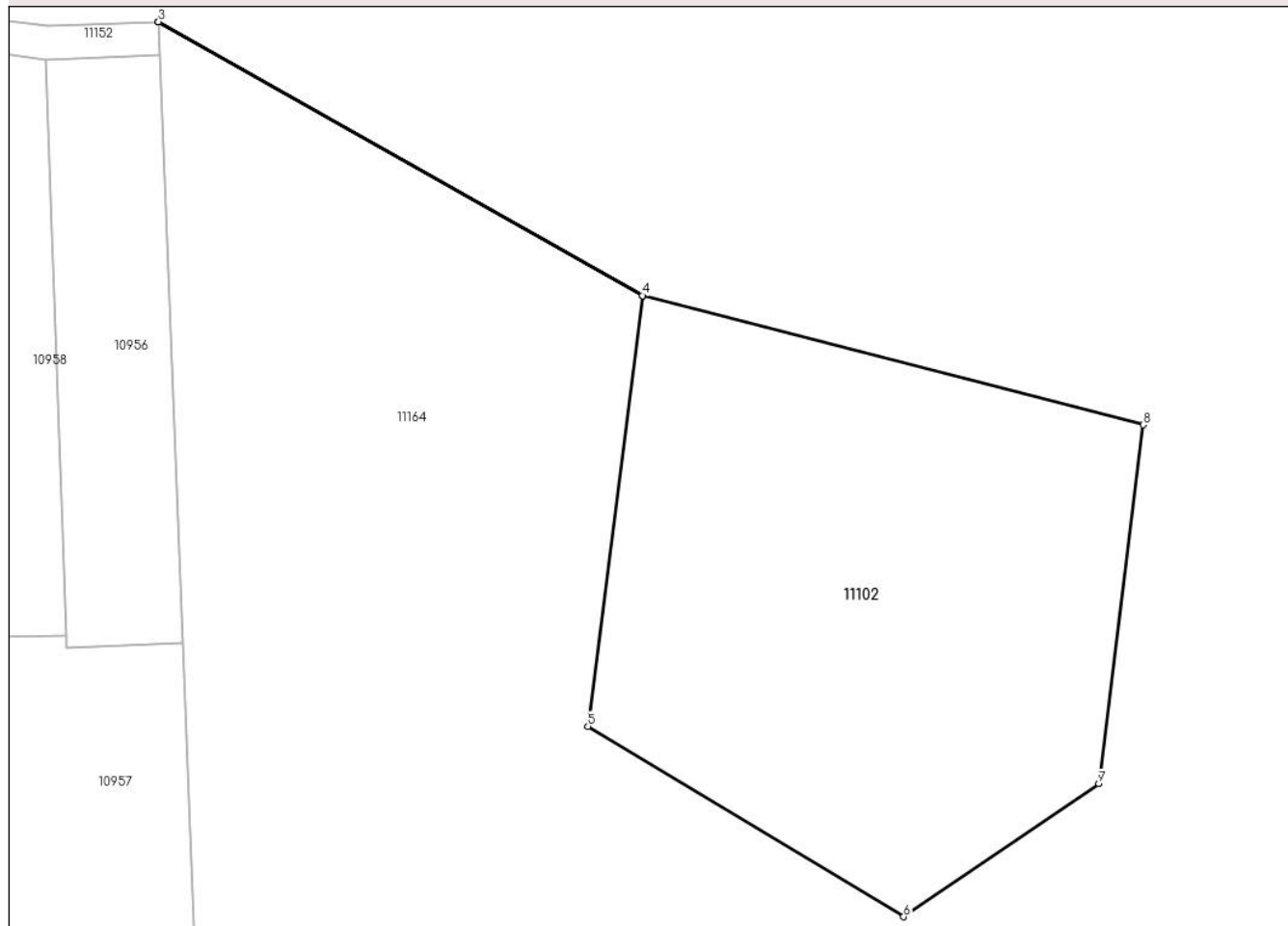
## Anexa Nr. 1 La Partea I

## Teren

Nr cadastral	Suprafața (mp)*	Observații / Referințe
	3.600	

\* Suprafața este determinată în planul de proiecție Stereo 70.

## DETALII LINIARE IMOBIL



## Date referitoare la teren

Crt	Categorie folosință	Intravilan	Suprafața (mp)	Tarla	Parcelă	Nr. topo	Observații / Referințe
1	arabil	NU	3.600	17	983	-	ARABIL IN POTOC

## Lungime Segmente

1) Valorile lungimilor segmentelor sunt obținute din proiecție în plan.

Punct început	X / Y	Punct sfârșit	X / Y	Lungime segment (** (m)
1	228.630,766 371.631,066	2	228.571,953 371.664,324	67.565
2	228.571,953 371.664,324	3	228.571,953 371.664,321	0.002
3	228.571,953 371.664,321	4	228.630,766 371.631,063	67.565
4	228.630,766 371.631,063	5	228.624,131 371.578,743	52.739
5	228.624,131 371.578,743	6	228.662,499 371.555,62	44.797



Punct început	X / Y	Punct sfârșit	X / Y	Lungime segment (** (m)
6	228.662,499 371.555,62	7	228.686,23 371.571,801	28.722
7	228.686,23 371.571,801	8	228.691,61 371.615,372	43.902
8	228.691,61 371.615,372	1	228.630,766 371.631,066	62.836

\*\* Lungimile segmentelor sunt determinate în planul de proiecție Stereo 70 și sunt rotunjite la 1 milimetru.

\*\*\* Distanța dintre puncte este formată din segmente cumulate ce sunt mai mici decât valoarea 1 milimetru.



**DATE DESPRE IMOBILUL NR. 11103**

Oficiul de Cadastru și Publicitate Imobiliară CARAS-SEVERIN  
Biroul de Cadastru și Publicitate Imobiliară Resita

**A. Partea I. Descrierea imobilului**

TEREN Extravilan

Adresa: Jud. Caraş-Severin

Nr. Crt	Nr cadastral Nr. topografic	Suprafaţa* (mp)	Observații / Referințe
A1		5.357	Sector cadastral:30 Teren neimprijmit;

**B. Partea II. Proprietari și acte**

Inscrieri privitoare la dreptul de proprietate și alte drepturi reale		Referințe
/		
Act Administrativ nr. 32932, din 14/12/1998 emis de CJPSDPAT CARAS SEVERIN;		
B1	Intabulare, drept de PROPRIETATE, dobandit prin Reconstituire, cota actuala 1/1 1) RADIVOIEVICI DRAGHI 2) RADIVOIEVICI IOANA 3) RADIVOIEVICI IVA	A1
Act Normativ nr. 7, din 13/03/1996 emis de PARLAMENT (Adeverinta nr. 2254/24.04.2025 emisa de Comuna Pojejena);		
B2	Se noteaza posesia factica pe suprafata de 5357mp in favoarea numitului 1) RADIVOIEVICI CATALIN OLIVER	A1

**C. Partea III. SARCINI .**

Inscrieri privind dezmembramintele dreptului de proprietate, drepturi reale de garanție și sarcini	Referințe
NU SUNT	

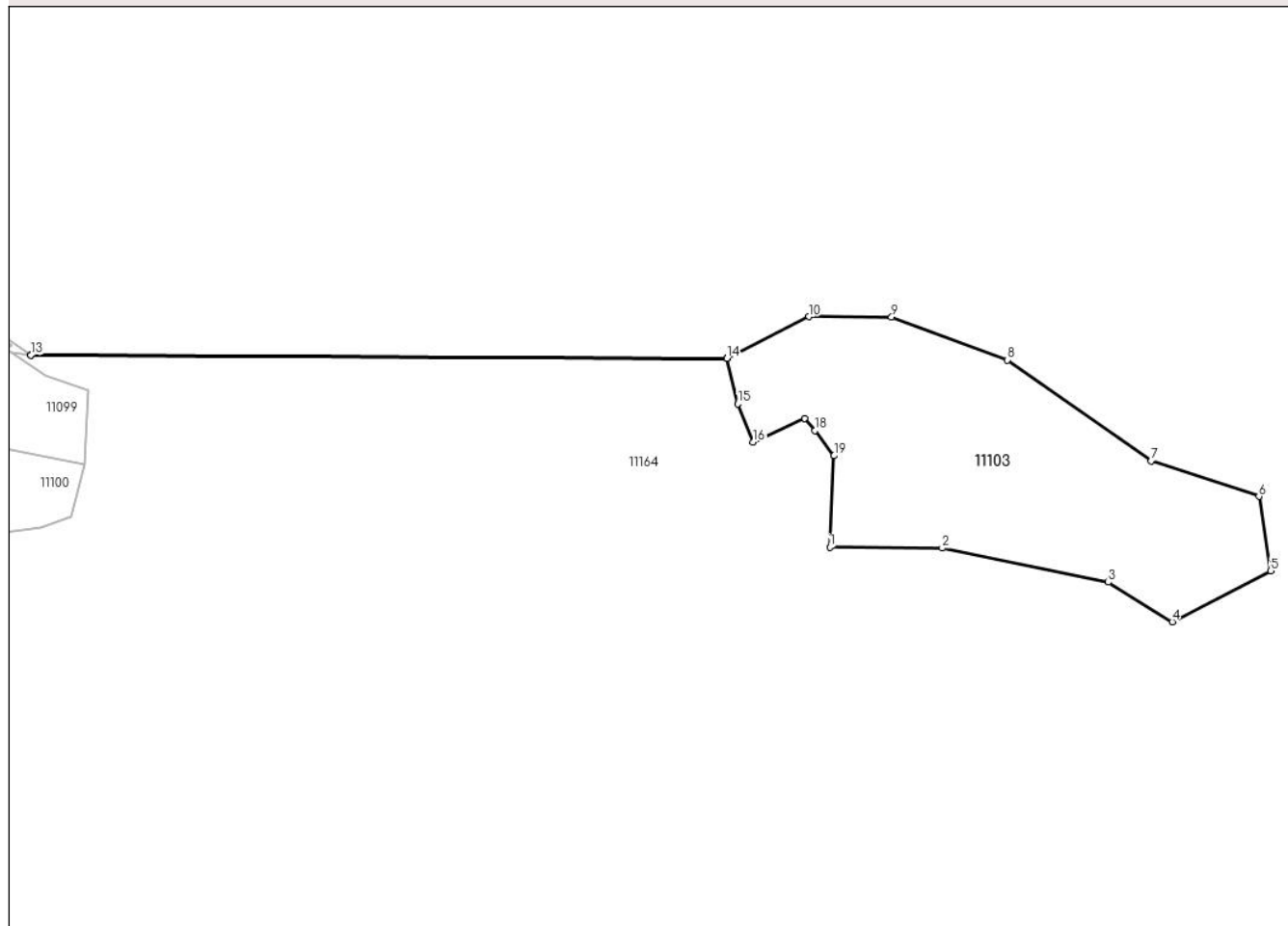
## Anexa Nr. 1 La Partea I

## Teren

Nr cadastral	Suprafața (mp)*	Observații / Referințe
	5.357	

\* Suprafața este determinată în planul de proiecție Stereo 70.

## DETALII LINIARE IMOBIL



## Date referitoare la teren

Crt	Categorie folosință	Intra vilan	Suprafața (mp)	Tarla	Parcelă	Nr. topo	Observații / Referințe
1	pasune	NU	2.357	17	985/1	-	PASUNE IN POTOC
2	arabil	NU	3.000	17	985/2	-	ARABIL IN POTOC

## Lungime Segmente

1) Valorile lungimilor segmentelor sunt obținute din proiecție în plan.

Punct început	X / Y	Punct sfârșit	X / Y	Lungime segment (** (m)
1	228.897,759 371.702,637	2	228.925,8 371.702,407	28.042
2	228.925,8 371.702,407	3	228.967,222 371.693,907	42.285
3	228.967,222 371.693,907	4	228.983,225 371.684,008	18.817
4	228.983,225 371.684,008	5	229.007,761 371.696,758	27.651

Punct început	X / Y	Punct sfârșit	X / Y	Lungime segment (** (m)
5	229.007,761 371.696,758	6	229.004,813 371.715,271	18.746
6	229.004,813 371.715,271	7	228.977,875 371.724,102	28.349
7	228.977,875 371.724,102	8	228.941,995 371.749,303	43.846
8	228.941,995 371.749,303	9	228.913,166 371.759,988	30.745
9	228.913,166 371.759,988	10	228.892,532 371.760,123	20.634
10	228.892,532 371.760,123	11	228.872,077 371.749,693	22.961
11	228.872,077 371.749,693	12	228.698,39 371.750,544	173.689
12	228.698,39 371.750,544	13	228.698,393 371.750,542	0.004
13	228.698,393 371.750,542	14	228.872,073 371.749,691	173.682
14	228.872,073 371.749,691	15	228.874,825 371.738,331	11.689
15	228.874,825 371.738,331	16	228.878,662 371.728,864	10.215
16	228.878,662 371.728,864	17	228.891,512 371.734,776	14.144
17	228.891,512 371.734,776	18	228.894,064 371.731,732	3.972
18	228.894,064 371.731,732	19	228.898,79 371.725,436	7.872
19	228.898,79 371.725,436	1	228.897,759 371.702,637	22.822

\*\* Lungimile segmentelor sunt determinate în planul de proiecție Stereo 70 și sunt rotunjite la 1 milimetru.

\*\*\* Distanța dintre puncte este formată din segmente cumulate ce sunt mai mici decât valoarea 1 milimetru.



**DATE DESPRE IMOBILUL NR. 11104**

Oficiul de Cadastru și Publicitate Imobiliară CARAS-SEVERIN  
Biroul de Cadastru și Publicitate Imobiliară Resita

**A. Partea I. Descrierea imobilului**

TEREN Extravilan

Adresa: Jud. Caraş-Severin

Nr. Crt	Nr cadastral Nr. topografic	Suprafaţa* (mp)	Observații / Referințe
A1		2.630	Sector cadastral:30 Teren neimprejmuit;

**B. Partea II. Proprietari și acte**

Inscrieri privitoare la dreptul de proprietate și alte drepturi reale	Referințe
/	
Act Administrativ nr. 61, din 20/08/1991 emis de PREFECTURA CARAS SEVERIN (Proces verbal de punere in posesie nr.6/01.04.2025 emis de Comuna Pojejena );	
B1	Inscrierea provizorie, drept de PROPRIETATE, dobandit prin Reconstituire, cota actuala 1/1
	1) STOIANOVICI MILAN 2) MARCOVICI EMILIA 3) SORESCU PERA

**C. Partea III. SARCINI .**

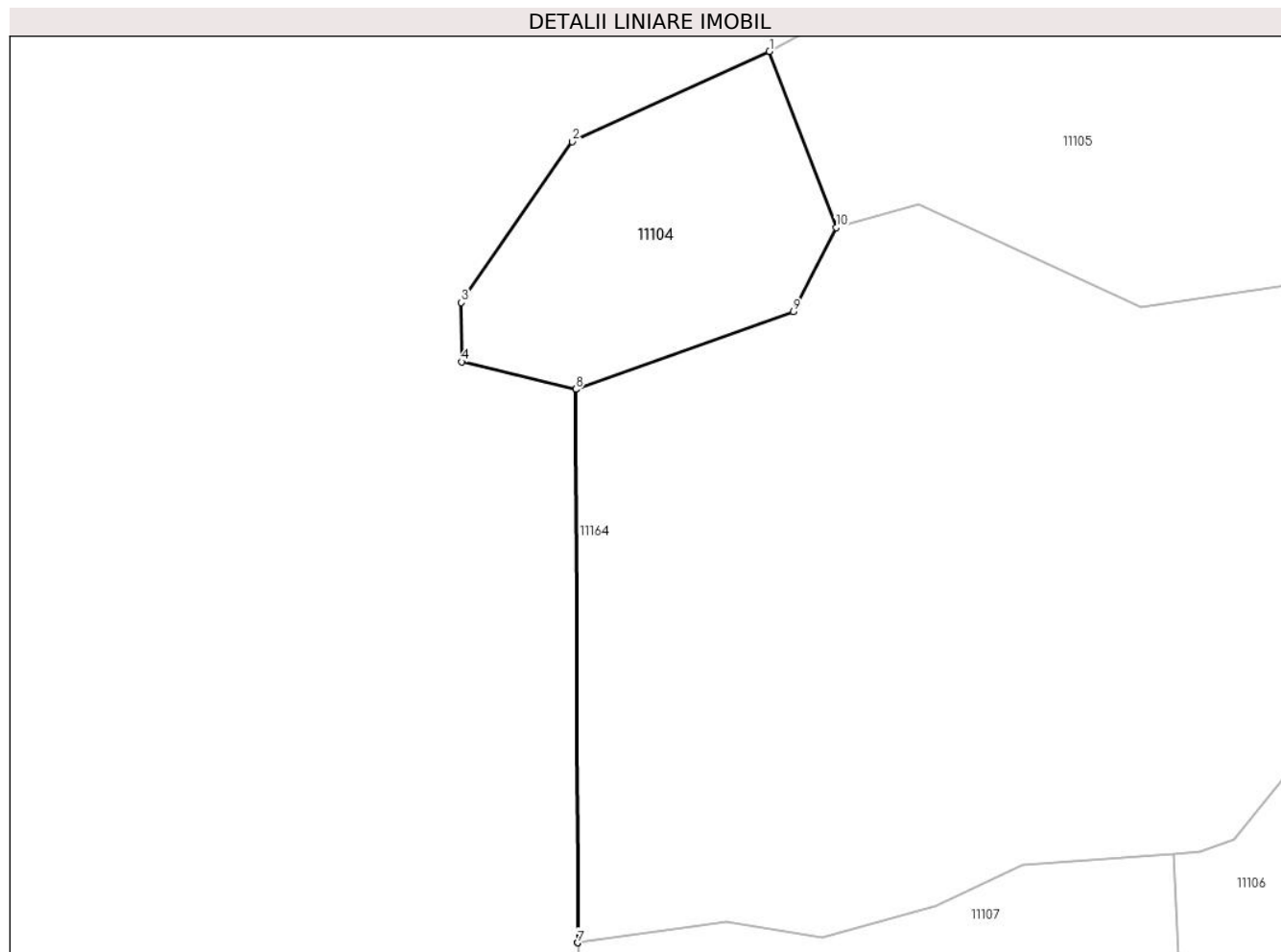
Inscrieri privind dezmembramintele dreptului de proprietate, drepturi reale de garanție și sarcini	Referințe
NU SUNT	

## Anexa Nr. 1 La Partea I

## Teren

Nr cadastral	Suprafața (mp)*	Observații / Referințe
	2.630	

\* Suprafața este determinată în planul de proiecție Stereo 70.



## Date referitoare la teren

Crt	Categorie folosință	Intra vilan	Suprafața (mp)	Tarla	Parcelă	Nr. topo	Observații / Referințe
1	faneata	NU	2.630	-	986	-	

## Lungime Segmente

1) Valorile lungimilor segmentelor sunt obținute din proiecție în plan.

Punct început	X / Y	Punct sfârșit	X / Y	Lungime segment (** (m)
1	229.165,557 371.778,602	2	229.129,271 371.762,006	39.901
2	229.129,271 371.762,006	3	229.108,864 371.732,452	35.916
3	229.108,864 371.732,452	4	229.108,905 371.721,537	10.915
4	229.108,905 371.721,537	5	229.129,92 371.716,51	21.608
5	229.129,92 371.716,51	6	229.130,231 371.614,737	101.774



Punct început	X / Y	Punct sfârșit	X / Y	Lungime segment (** (m)
6	229.130,231 371.614,737	7	229.130,233 371.614,737	0.002
7	229.130,233 371.614,737	8	229.129,922 371.716,511	101.774
8	229.129,922 371.716,511	9	229.169,968 371.730,765	42.507
9	229.169,968 371.730,765	10	229.177,805 371.746,201	17.312
10	229.177,805 371.746,201	1	229.165,557 371.778,602	34.639

\*\* Lungimile segmentelor sunt determinate în planul de proiecție Stereo 70 și sunt rotunjite la 1 milimetru.

\*\*\* Distanța dintre puncte este formată din segmente cumulate ce sunt mai mici decât valoarea 1 milimetru.



**DATE DESPRE IMOBILUL NR. 11105**

Oficiul de Cadastru și Publicitate Imobiliară CARAS-SEVERIN  
Biroul de Cadastru și Publicitate Imobiliară Resita

**A. Partea I. Descrierea imobilului**

TEREN Extravilan

Adresa: Jud. Caraş-Severin

Nr. Crt	Nr cadastral Nr. topografic	Suprafaţa* (mp)	Observații / Referințe
A1		7.100	Sector cadastral:30 Teren neimpregmuit;

**B. Partea II. Proprietari și acte**

Inscrieri privitoare la dreptul de proprietate și alte drepturi reale		Referințe
/		
Act Administrativ nr. 32836, din 05/06/1994 emis de CJPSDPAT CARAS SEVERIN;		
B1	Intabulare, drept de PROPRIETATE, dobandit prin Reconstituire, cota actuala 1/1 1) MARCOVICI DUSAN 2) MARCOVICI EPOSAVA 3) BERAR JIVCA	A1
Act Normativ nr. 7, din 13/03/1996 emis de PARLAMENT (Adeverinta nr. 2238/24.04.2025 emisa de Comuna Pojejena);		
B2	Se noteaza posesia factica pe suprafata de 7100mp in favoarea numitului 1) BRANISAVLEVICI SLAVOLIUB-ZLATCO	A1

**C. Partea III. SARCINI .**

Inscrieri privind dezmembramintele dreptului de proprietate, drepturi reale de garanție și sarcini	Referințe
NU SUNT	

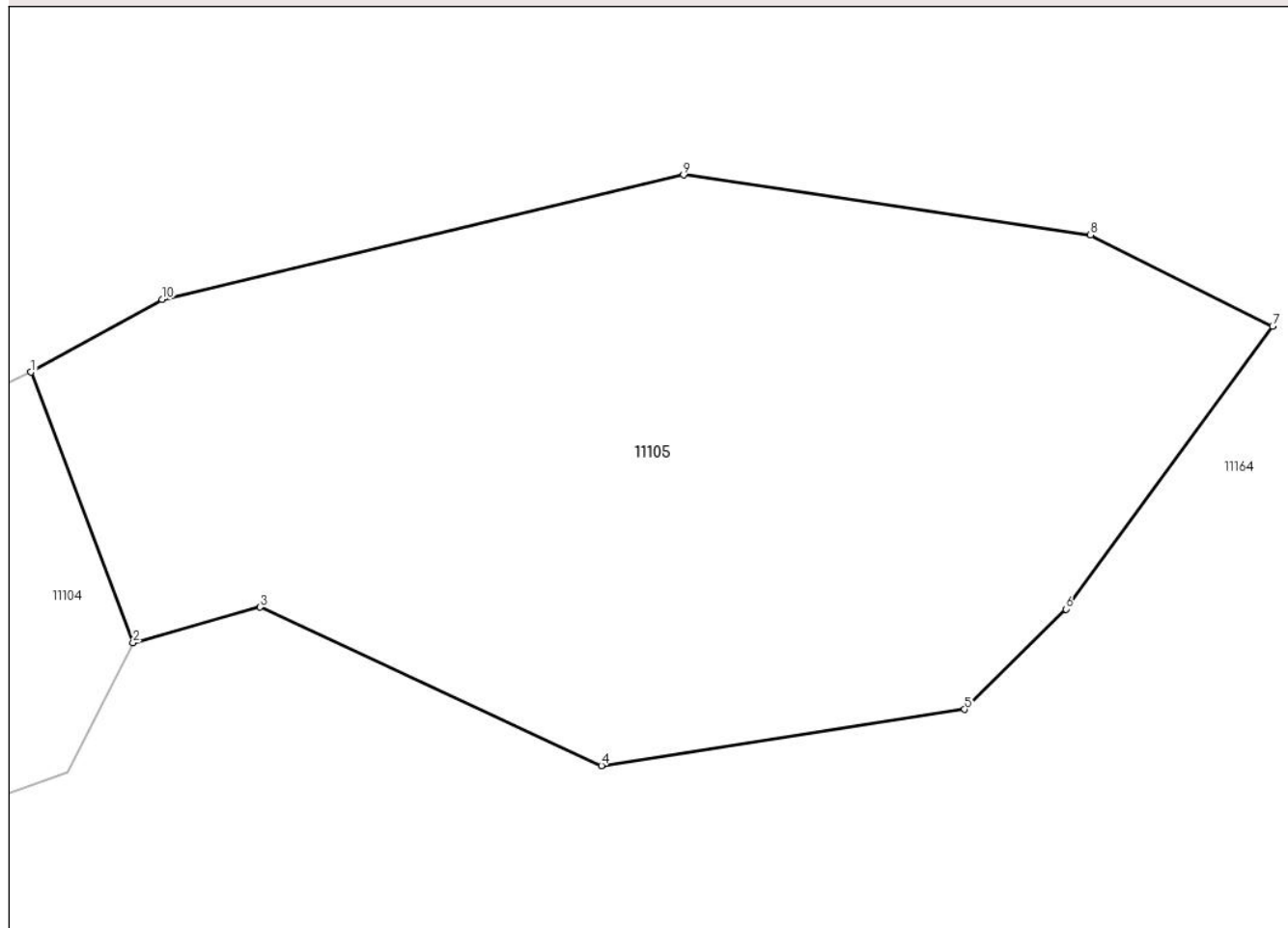
## Anexa Nr. 1 La Partea I

## Teren

Nr cadastral	Suprafața (mp)*	Observații / Referințe
	7.100	

\* Suprafața este determinată în planul de proiecție Stereo 70.

## DETALII LINIARE IMOBIL



## Date referitoare la teren

Crt	Categorie folosință	Intravilan	Suprafața (mp)	Tarla	Parcelă	Nr. topo	Observații / Referințe
1	faneata	NU	4.200	17	987	-	FANEATA IN VOZRIC
2	faneata	NU	2.900	17	988	-	FANEATA IN VOZNIC

## Lungime Segmente

1) Valorile lungimilor segmentelor sunt obținute din proiecție în plan.

Punct început	X / Y	Punct sfârșit	X / Y	Lungime segment (** (m)
1	229.165,557 371.778,602	2	229.177,805 371.746,201	34.639
2	229.177,805 371.746,201	3	229.193,057 371.750,476	15.84
3	229.193,057 371.750,476	4	229.233,951 371.731,497	45.083
4	229.233,951 371.731,497	5	229.277,503 371.738,217	44.067

Punct început	X / Y	Punct sfârșit	X / Y	Lungime segment (** (m)
5	229.277,503 371.738,217	6	229.289,645 371.750,237	17.085
6	229.289,645 371.750,237	7	229.314,43 371.784,108	41.971
7	229.314,43 371.784,108	8	229.292,597 371.795,039	24.417
8	229.292,597 371.795,039	9	229.243,806 371.802,228	49.318
9	229.243,806 371.802,228	10	229.181,272 371.787,302	64.291
10	229.181,272 371.787,302	1	229.165,557 371.778,602	17.962

\*\* Lungimile segmentelor sunt determinate în planul de proiecție Stereo 70 și sunt rotunjite la 1 milimetru.

\*\*\* Distanța dintre puncte este formată din segmente cumulate ce sunt mai mici decât valoarea 1 milimetru.



**DATE DESPRE IMOBILUL NR. 11106**

Oficiul de Cadastru și Publicitate Imobiliară CARAS-SEVERIN  
Biroul de Cadastru și Publicitate Imobiliară Resita

**A. Partea I. Descrierea imobilului**

TEREN Extravilan

Adresa: Jud. Caraș-Severin

Nr. Crt	Nr cadastral Nr. topografic	Suprafața* (mp)	Observații / Referințe
A1		Din acte: 5.800 Masurata: 4.009	Sector cadastral:30 Teren neimprejmuit;

**B. Partea II. Proprietari și acte**

Inscrieri privitoare la dreptul de proprietate și alte drepturi reale		Referințe
/		
Act Notarial nr. 12, din 04/03/2013 emis de NP STOIANOVICI MLAGEA (certificat de mostenitor);		
B1	Intabulare, drept de PROPRIETATE, dobandit prin Succesiune, cota actuala 1/1 1) BRANISAVLJEVIC LJUBICA 2) ORZA GHEORGHINA	A1

**C. Partea III. SARCINI .**

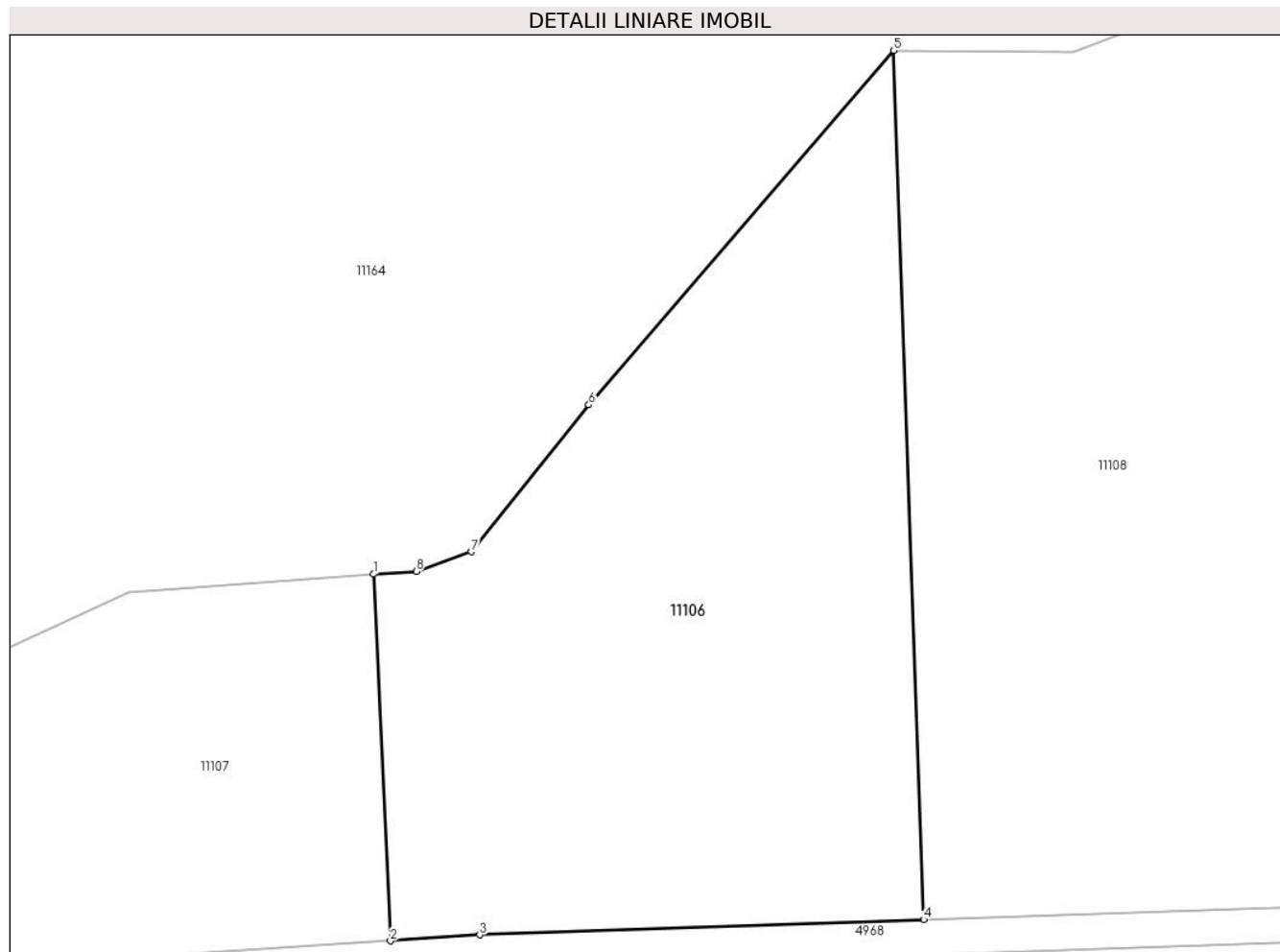
Inscrieri privind dezmembramintele dreptului de proprietate, drepturi reale de garanție și sarcini	Referințe
NU SUNT	

## Anexa Nr. 1 La Partea I

## Teren

Nr cadastral	Suprafața (mp)*	Observații / Referințe
	Din acte: 5.800 Masurata: 4.009	

\* Suprafața este determinată în planul de proiecție Stereo 70.



## Date referitoare la teren

Crt	Categorie folosință	Intravilan	Suprafața (mp)	Tarla	Parcelă	Nr. topo	Observații / Referințe
1	vie	NU	4.009	17	992	-	VIE IN DUMBRAVA , DIFERENTA DE SUPRAFATA DE 1791MP SE REGASESTE IN CF 36471

## Lungime Segmente

1) Valorile lungimilor segmentelor sunt obținute din proiecție în plan.

Punct început	X / Y	Punct sfârșit	X / Y	Lungime segment (** (m)
1	229.240,028 371.631,117	2	229.241,92 371.589,589	41.571
2	229.241,92 371.589,589	3	229.252,033 371.590,254	10.136
3	229.252,033 371.590,254	4	229.302,311 371.591,996	50.308
4	229.302,311 371.591,996	5	229.298,892 371.690,425	98.488



Punct început	X / Y	Punct sfârșit	X / Y	Lungime segment (** (m)
5	229.298,892 371.690,425	6	229.264,39 371.650,282	52.932
6	229.264,39 371.650,282	7	229.251,064 371.633,662	21.303
7	229.251,064 371.633,662	8	229.244,839 371.631,419	6.617
8	229.244,839 371.631,419	1	229.240,028 371.631,117	4.821

\*\* Lungimile segmentelor sunt determinate în planul de proiecție Stereo 70 și sunt rotunjite la 1 milimetru.

\*\*\* Distanța dintre puncte este formată din segmente cumulate ce sunt mai mici decât valoarea 1 milimetru.



**DATE DESPRE IMOBILUL NR. 11107**

Oficiul de Cadastru și Publicitate Imobiliară CARAS-SEVERIN  
Biroul de Cadastru și Publicitate Imobiliară Resita

**A. Partea I. Descrierea imobilului**

TEREN Extravilan

Adresa: Jud. Caraș-Severin

Nr. Crt	Nr cadastral Nr. topografic	Suprafața* (mp)	Observații / Referințe
A1		Din acte: 10.000 Masurata: 3.942	Sector cadastral:30 Teren neimprejmuit;

**B. Partea II. Proprietari și acte**

Inscrieri privitoare la dreptul de proprietate și alte drepturi reale		Referințe
/		
Act Notarial nr. 23, din 25/03/2016 emis de NP STOIANOVICI MLAGEA (certificat de mostenitor);		
B1	Intabulare, drept de PROPRIETATE, dobandit prin Succesiune, cota actuala 1/1 1) TOMICI TOMISLAV	A1

**C. Partea III. SARCINI .**

Inscrieri privind dezmembramintele dreptului de proprietate, drepturi reale de garanție și sarcini	Referințe
NU SUNT	

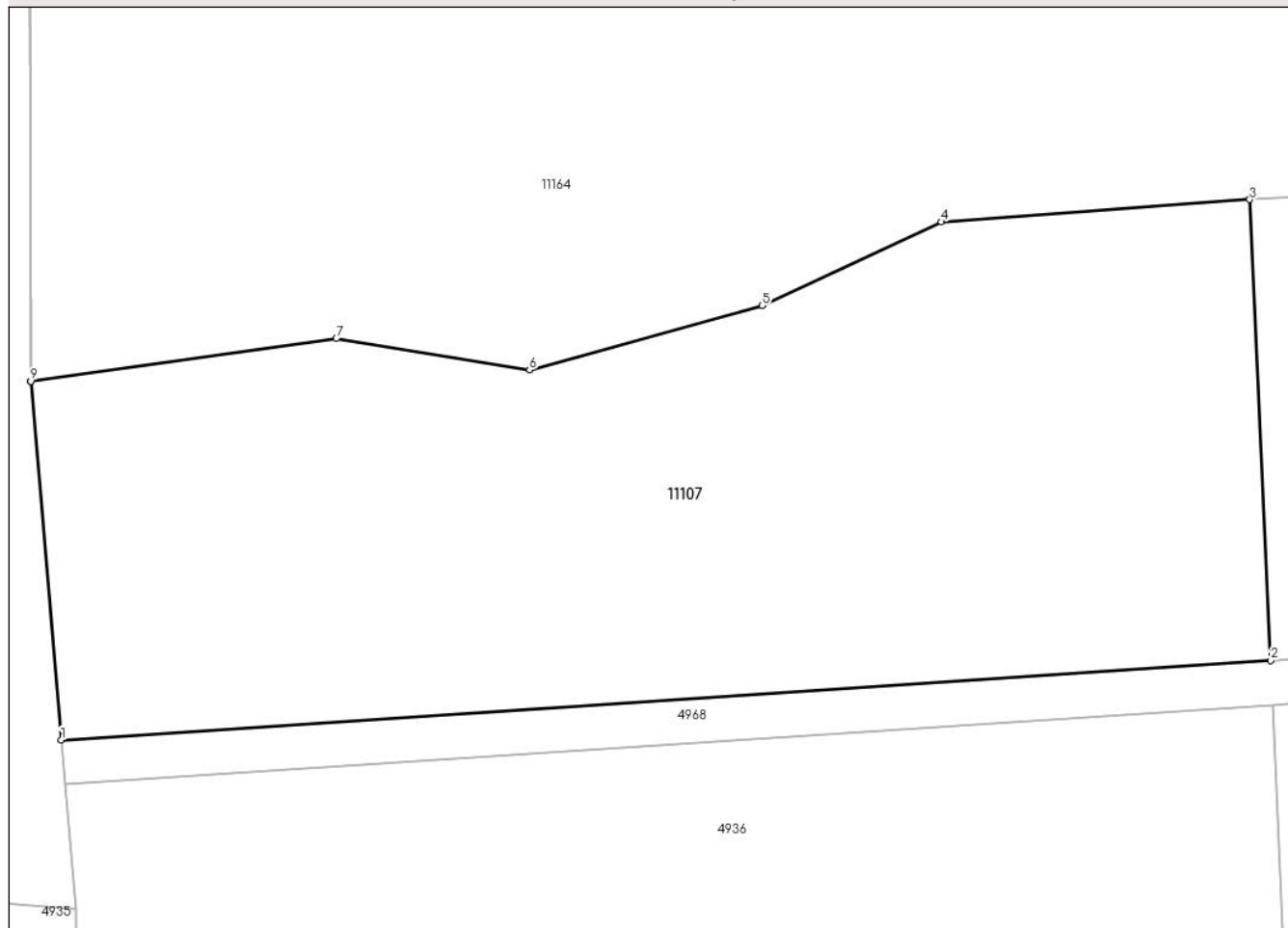
## Anexa Nr. 1 La Partea I

## Teren

Nr cadastral	Suprafața (mp)*	Observații / Referințe
	Din acte: 10.000 Masurata: 3.942	

\* Suprafața este determinată în planul de proiecție Stereo 70.

## DETALII LINIARE IMOBIL



## Date referitoare la teren

Crt	Categorie folosință	Intra vilan	Suprafața (mp)	Tarla	Parcelă	Nr. topo	Observații / Referințe
1	vie	NU	3.942	-	992-993/1	-	VIE IN DUMBRAVA , DIFERENTA DE SUPRAFATA DE 6058MP SE REGASESTE IN CF 36470

## Lungime Segmente

1) Valorile lungimilor segmentelor sunt obținute din proiecție în plan.

Punct început	X / Y	Punct sfârșit	X / Y	Lungime segment (** (m)
1	229.132,964 371.582,425	2	229.241,92 371.589,589	109.191
2	229.241,92 371.589,589	3	229.240,028 371.631,117	41.571
3	229.240,028 371.631,117	4	229.212,245 371.629,113	27.856
4	229.212,245 371.629,113	5	229.196,11 371.621,562	17.814

Punct început	X / Y	Punct sfârșit	X / Y	Lungime segment (** (m)
5	229.196,11 371.621,562	6	229.175,15 371.615,758	21.749
6	229.175,15 371.615,758	7	229.157,733 371.618,586	17.644
7	229.157,733 371.618,586	8	229.130,233 371.614,737	27.768
8	229.130,233 371.614,737	9	229.130,231 371.614,737	0.002
9	229.130,231 371.614,737	1	229.132,964 371.582,425	32.427

\*\* Lungimile segmentelor sunt determinate în planul de proiecție Stereo 70 și sunt rotunjite la 1 milimetru.

\*\*\* Distanța dintre puncte este formată din segmente cumulate ce sunt mai mici decât valoarea 1 milimetru.



**DATE DESPRE IMOBILUL NR. 11108**

Oficiul de Cadastru și Publicitate Imobiliară CARAS-SEVERIN  
Biroul de Cadastru și Publicitate Imobiliară Resita

**A. Partea I. Descrierea imobilului**

TEREN Extravilan

Adresa: Jud. Caraş-Severin

Nr. Crt	Nr cadastral Nr. topografic	Suprafaţa* (mp)	Observații / Referințe
A1		7.914	Sector cadastral:30 Teren neimprejmuit;

**B. Partea II. Proprietari și acte**

Inscrieri privitoare la dreptul de proprietate și alte drepturi reale		Referințe
/		
Act Notarial nr. 12, din 04/03/2013 emis de NP STOIANOVICI MLAGEA (certificat de mostenitor);		
B1	Intabulare, drept de PROPRIETATE, dobandit prin Succesiune, cota actuala 1/1 1) BRANISAVLJEVIC LJUBICA 2) ORZA GHEORGHINA	A1

**C. Partea III. SARCINI .**

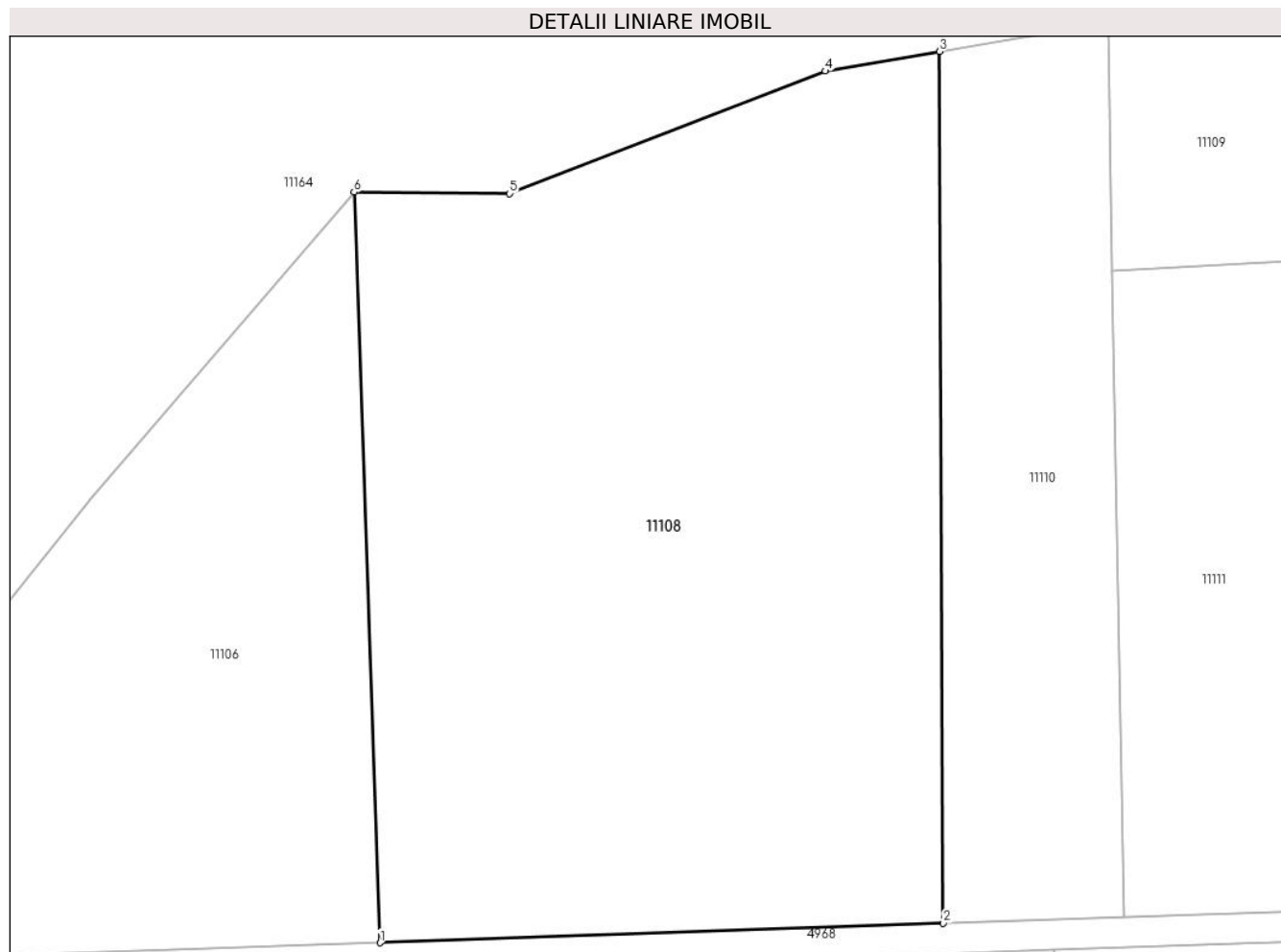
Inscrieri privind dezmembramintele dreptului de proprietate, drepturi reale de garanție și sarcini	Referințe
NU SUNT	

## Anexa Nr. 1 La Partea I

## Teren

Nr cadastral	Suprafața (mp)*	Observații / Referințe
	7.914	

\* Suprafața este determinată în planul de proiecție Stereo 70.



## Date referitoare la teren

Crt	Categorie folosință	Intravilan	Suprafața (mp)	Tarla	Parcelă	Nr. topo	Observații / Referințe
1	arabil	NU	7.914	17	992-993/3	-	ARABIL IN DUBRAVA, DIFERENTA DE SUPRAFATA DE 618MP SE REGASESTE IN CF 36742

## Lungime Segmente

1) Valorile lungimilor segmentelor sunt obținute din proiecție în plan.

Punct început	X / Y	Punct sfârșit	X / Y	Lungime segment (** (m)
1	229.302,311 371.591,996	2	229.376,276 371.594,558	74.009
2	229.376,276 371.594,558	3	229.375,747 371.708,878	114.322
3	229.375,747 371.708,878	4	229.360,763 371.706,307	15.203
4	229.360,763 371.706,307	5	229.319,292 371.690,24	44.475
5	229.319,292 371.690,24	6	229.298,892 371.690,425	20.4



Punct început	X / Y	Punct sfârșit	X / Y	Lungime segment (** (m)
6	229.298,892 371.690,425	1	229.302,311 371.591,996	98.488

\*\* Lungimile segmentelor sunt determinate în planul de proiecție Stereo 70 și sunt rotunjite la 1 milimetru.

\*\*\* Distanța dintre puncte este formată din segmente cumulate ce sunt mai mici decât valoarea 1 milimetru.



**DATE DESPRE IMOBILUL NR. 11109**

Oficiul de Cadastru și Publicitate Imobiliară CARAS-SEVERIN  
Biroul de Cadastru și Publicitate Imobiliară Resita

**A. Partea I. Descrierea imobilului**

TEREN Extravilan

Adresa: Jud. Caraș-Severin

Nr. Crt	Nr cadastral Nr. topografic	Suprafața* (mp)	Observații / Referințe
A1		3.000	Sector cadastral:30 Teren neimprejmuit;

**B. Partea II. Proprietari și acte**

Inscrieri privitoare la dreptul de proprietate și alte drepturi reale		Referințe
/		
Act Administrativ nr. 32871, din 25/01/1995 emis de CJPSDPAT CARAS SEVERIN;		
B1	Intabulare, drept de PROPRIETATE, dobandit prin Adjudecare, cota actuala 1/1 1) MILENCOVICI ANGHELINA 2) MILENCOVICI STANA	A1

**C. Partea III. SARCINI .**

Inscrieri privind dezmembramintele dreptului de proprietate, drepturi reale de garanție și sarcini	Referințe
NU SUNT	

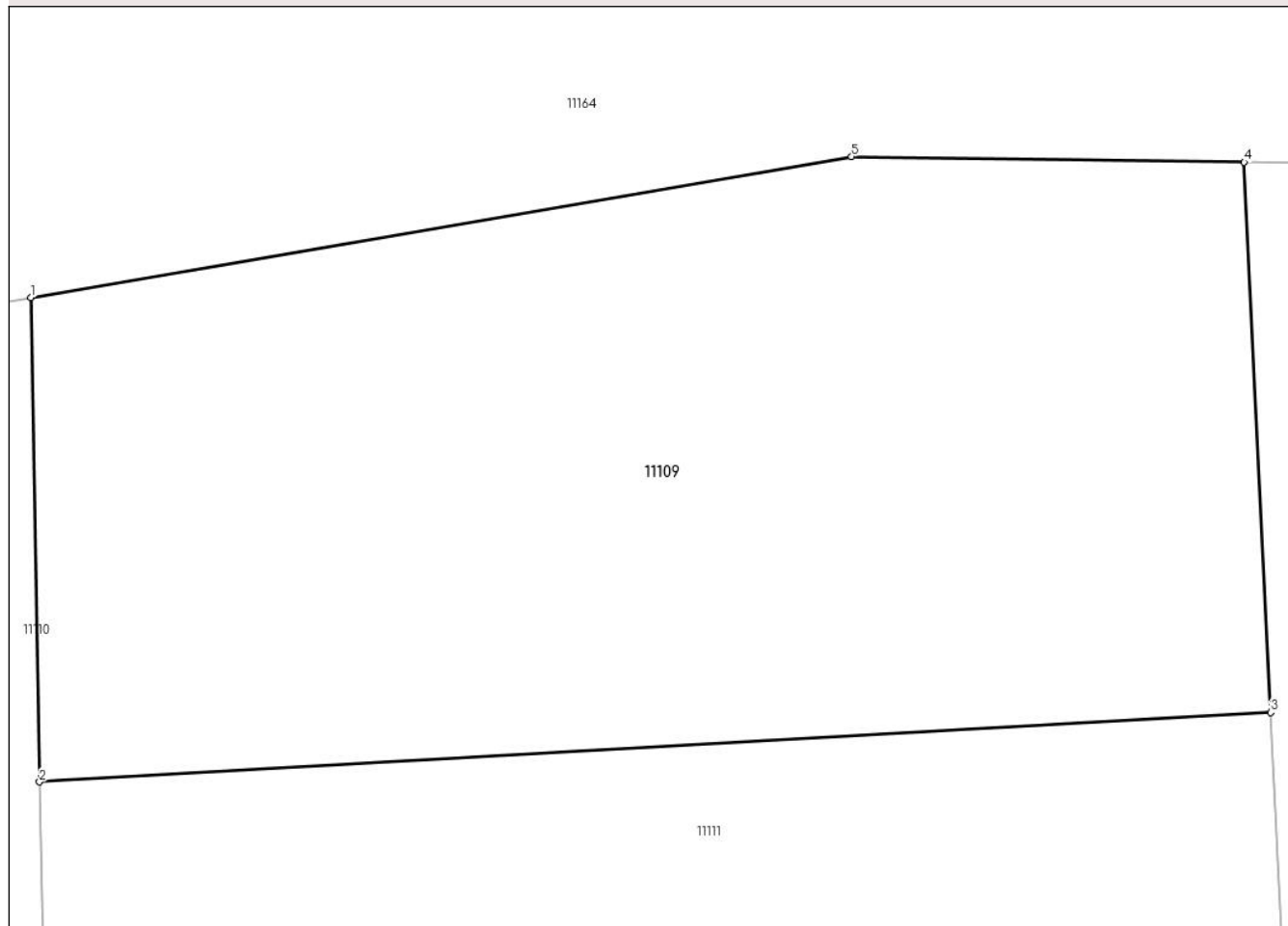
## Anexa Nr. 1 La Partea I

## Teren

Nr cadastral	Suprafața (mp)*	Observații / Referințe
	3.000	

\* Suprafața este determinată în planul de proiecție Stereo 70.

## DETALII LINIARE IMOBIL



## Date referitoare la teren

Crt	Categorie folosință	Intra vilan	Suprafața (mp)	Tarla	Parcelă	Nr. topo	Observații / Referințe
1	vie	NU	3.000	17	994	-	VIE IN DUMBRAVA

## Lungime Segmente

1) Valorile lungimilor segmentelor sunt obținute din proiecție în plan.

Punct început	X / Y	Punct sfârșit	X / Y	Lungime segment (** (m)
1	229.397,866 371.712,674	2	229.398,455 371.680,121	32.559
2	229.398,455 371.680,121	3	229.481,222 371.684,794	82.899
3	229.481,222 371.684,794	4	229.479,444 371.721,76	37.008
4	229.479,444 371.721,76	5	229.453,043 371.722,144	26.404
5	229.453,043 371.722,144	1	229.397,866 371.712,674	55.984

**\*\* Lungimile segmentelor sunt determinate în planul de proiecție Stereo 70 și sunt rotunjite la 1 milimetru.**

**\*\*\* Distanța dintre puncte este formată din segmente cumulate ce sunt mai mici decât valoarea 1 milimetru.**



**DATE DESPRE IMOBILUL NR. 11110**

Oficiul de Cadastru și Publicitate Imobiliară CARAS-SEVERIN  
Biroul de Cadastru și Publicitate Imobiliară Resita

**A. Partea I. Descrierea imobilului**

TEREN Extravilan

Adresa: Jud. Caraș-Severin

Nr. Crt	Nr cadastral Nr. topografic	Suprafața* (mp)	Observații / Referințe
A1		2.657	Sector cadastral:30 Teren neimprejmuit;

**B. Partea II. Proprietari și acte**

Inscrieri privitoare la dreptul de proprietate și alte drepturi reale		Referințe
/		
Act Administrativ nr. 32933, din 14/12/1998 emis de CJPSDPAT CARAS SEVERIN;		
B1	Intabulare, drept de PROPRIETATE, dobandit prin Reconstituire, cota actuala 1/1 1) MILENCOVICI PIADA 2) MILENCOVICI DIMITRIE	A1

**C. Partea III. SARCINI .**

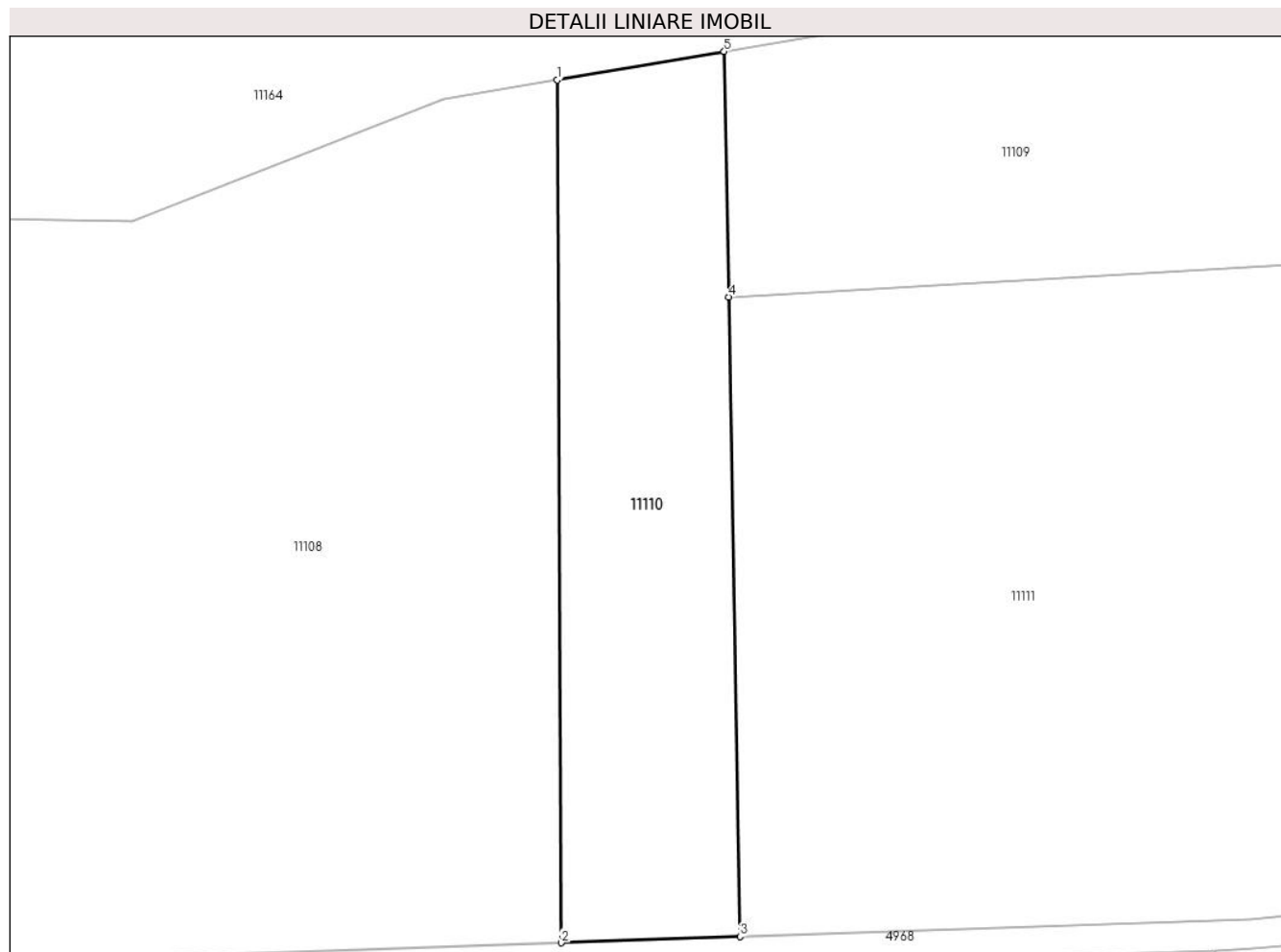
Inscrieri privind dezmembramintele dreptului de proprietate, drepturi reale de garanție și sarcini	Referințe
NU SUNT	

## Anexa Nr. 1 La Partea I

## Teren

Nr cadastral	Suprafața (mp)*	Observații / Referințe
	2.657	

\* Suprafața este determinată în planul de proiecție Stereo 70.



## Date referitoare la teren

Crt	Categorie folosință	Intra vilan	Suprafața (mp)	Tarla	Parcelă	Nr. topo	Observații / Referințe
1	arabil	NU	378	17	994/1	-	ARABIL IN DUBRAVA
2	altele	NU	2.279	17	995/1	-	ARABIL IN DUBRAVA

## Lungime Segmente

1) Valorile lungimilor segmentelor sunt obținute din proiecție în plan.

Punct început	X / Y	Punct sfârșit	X / Y	Lungime segment (** (m))
1	229.375,747 371.708,878	2	229.376,276 371.594,558	114.322
2	229.376,276 371.594,558	3	229.399,99 371.595,38	23.728
3	229.399,99 371.595,38	4	229.398,455 371.680,121	84.755
4	229.398,455 371.680,121	5	229.397,866 371.712,674	32.559



Punct început	X / Y	Punct sfârșit	X / Y	Lungime segment (** (m)
5	229.397,866 371.712,674	1	229.375,747 371.708,878	22.442

\*\* Lungimile segmentelor sunt determinate în planul de proiecție Stereo 70 și sunt rotunjite la 1 milimetru.

\*\*\* Distanța dintre puncte este formată din segmente cumulate ce sunt mai mici decât valoarea 1 milimetru.



**DATE DESPRE IMOBILUL NR. 11111**

Oficiul de Cadastru și Publicitate Imobiliară CARAS-SEVERIN  
Biroul de Cadastru și Publicitate Imobiliară Resita

**A. Partea I. Descrierea imobilului**

TEREN Extravilan

Adresa: Jud. Caraș-Severin

Nr. Crt	Nr cadastral Nr. topografic	Suprafața* (mp)	Observații / Referințe
A1		7.200	Sector cadastral:30 Teren neimpregmuit;

**B. Partea II. Proprietari și acte**

Inscrieri privitoare la dreptul de proprietate și alte drepturi reale		Referințe
/		
Act Administrativ nr. 1, din 01/01/2024 emis de -;		
B1	Inscrierea posesiei, drept de PROPRIETATE, dobandit prin Lege, cota actuala 1/1 1) NEIDENTIFICAT NEIDENTIFICAT	A1
Act Normativ nr. 7, din 13/03/1996 emis de PARLAMENT;		
B2	Se noteaza mentiunea de proprietar neidentificat rezerva comisiei locale de fond funciar.	A1

**C. Partea III. SARCINI .**

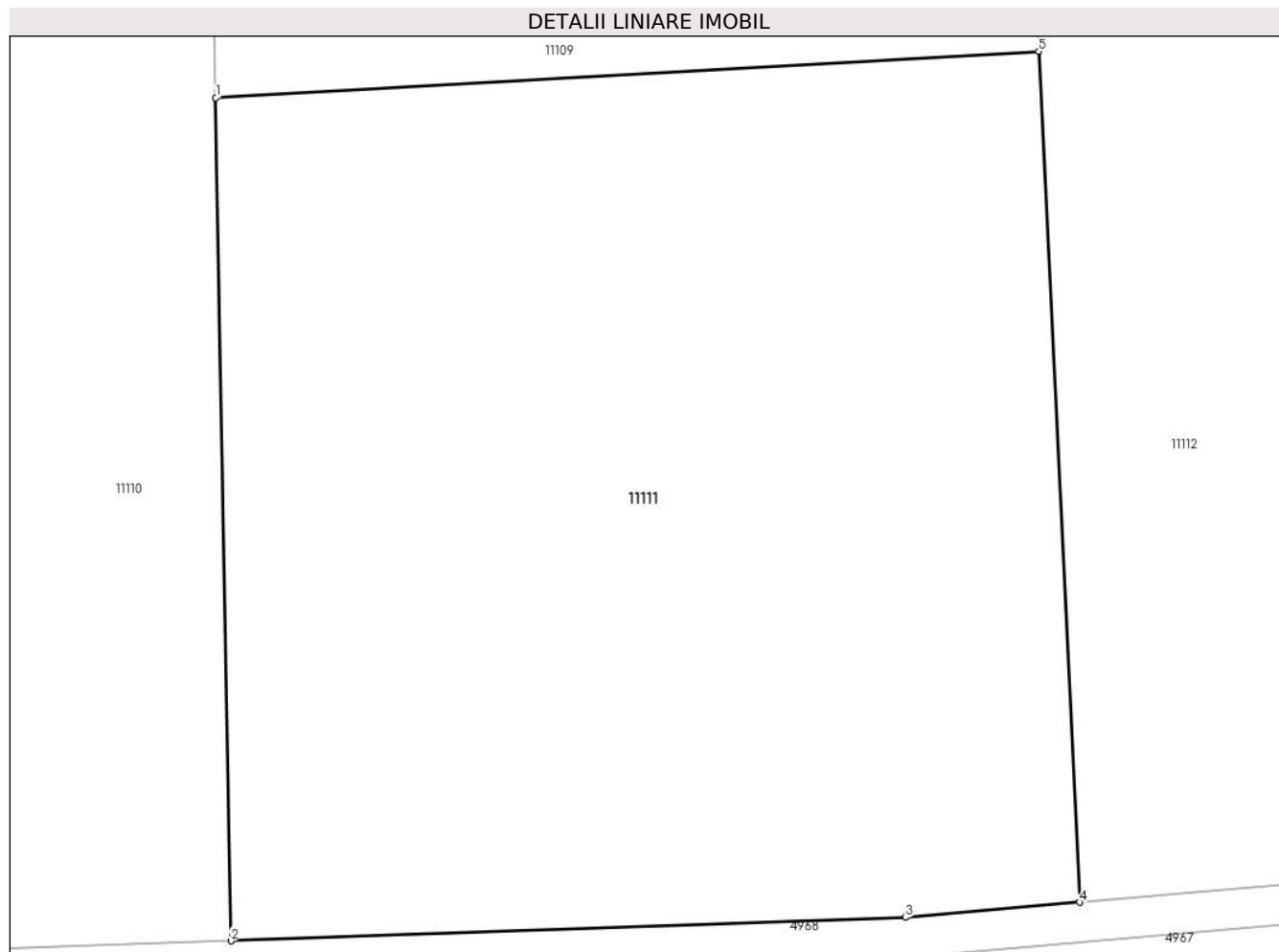
Inscrieri privind dezmembramintele dreptului de proprietate, drepturi reale de garanție și sarcini	Referințe
NU SUNT	

## Anexa Nr. 1 La Partea I

## Teren

Nr cadastral	Suprafața (mp)*	Observații / Referințe
	7.200	

\* Suprafața este determinată în planul de proiecție Stereo 70.



## Date referitoare la teren

Crt	Categorie folosință	Intravilan	Suprafața (mp)	Tarla	Parcelă	Nr. topo	Observații / Referințe
1	arabil	NU	7.200	-	995/2-995/3	-	

## Lungime Segmente

1) Valorile lungimilor segmentelor sunt obținute din proiecție în plan.

Punct început	X / Y	Punct sfârșit	X / Y	Lungime segment (** (m)
1	229.398,455 371.680,121	2	229.399,99 371.595,38	84.755
2	229.399,99 371.595,38	3	229.467,816 371.597,729	67.867
3	229.467,816 371.597,729	4	229.485,34 371.599,246	17.589
4	229.485,34 371.599,246	5	229.481,222 371.684,794	85.648
5	229.481,222 371.684,794	1	229.398,455 371.680,121	82.899

**\*\* Lungimile segmentelor sunt determinate în planul de proiecție Stereo 70 și sunt rotunjite la 1 milimetru.**

**\*\*\* Distanța dintre puncte este formată din segmente cumulate ce sunt mai mici decât valoarea 1 milimetru.**



**DATE DESPRE IMOBILUL NR. 11112**

Oficiul de Cadastru și Publicitate Imobiliară CARAS-SEVERIN  
 Biroul de Cadastru și Publicitate Imobiliară Resita

**A. Partea I. Descrierea imobilului**

TEREN Extravilan

Adresa: Jud. Caraș-Severin

Nr. Crt	Nr cadastral Nr. topografic	Suprafața* (mp)	Observații / Referințe
A1		7.614	Sector cadastral:30 Teren neimpregmuit;

**B. Partea II. Proprietari și acte**

Inscrieri privitoare la dreptul de proprietate și alte drepturi reale		Referințe
/		
Act Administrativ nr. L1-32285, din 29/11/2002 emis de CJPSDPAT CARAS SEVERIN;		
B1	Intabulare, drept de PROPRIETATE, dobandit prin Reconstituire, cota actuala 1/1 1) ANOCA JIVCA	A1
Act Normativ nr. 7, din 13/03/1996 emis de PARLAMENT (Adeverinta nr. 710/07.02.2025 emisa de comuna Pojejena);		
B2	Se noteaza posesia factica pe suprafata de 7614mp in favoarea numitului 1) MARCOVICI OVIDIU FLORIN	A1

**C. Partea III. SARCINI .**

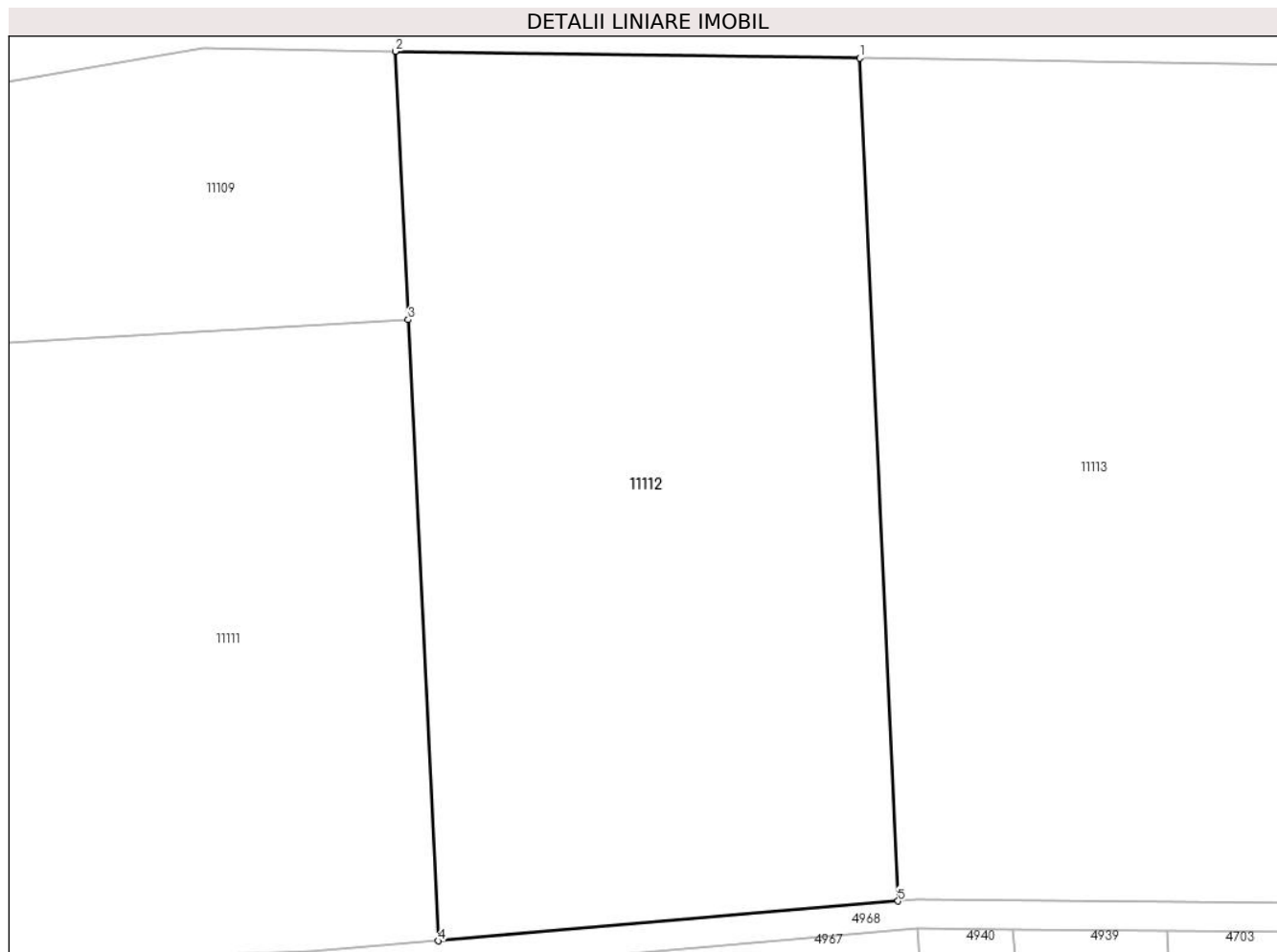
Inscrieri privind dezmembramintele dreptului de proprietate, drepturi reale de garanție și sarcini	Referințe
NU SUNT	

## Anexa Nr. 1 La Partea I

## Teren

Nr cadastral	Suprafața (mp)*	Observații / Referințe
	7.614	

\* Suprafața este determinată în planul de proiecție Stereo 70.



## Date referitoare la teren

Crt	Categorie folosință	Intravilan	Suprafața (mp)	Tarla	Parcelă	Nr. topo	Observații / Referințe
1	arabil	NU	7.614	-	996	-	ARABIL IN DUBRAVA

## Lungime Segmente

1) Valorile lungimilor segmentelor sunt obținute din proiecție în plan.

Punct început	X / Y	Punct sfârșit	X / Y	Lungime segment (** (m)
1	229.543,458 371.720,829	2	229.479,444 371.721,76	64.021
2	229.479,444 371.721,76	3	229.481,222 371.684,794	37.008
3	229.481,222 371.684,794	4	229.485,34 371.599,246	85.648
4	229.485,34 371.599,246	5	229.548,75 371.604,734	63.648
5	229.548,75 371.604,734	1	229.543,458 371.720,829	116.216



**\*\* Lungimile segmentelor sunt determinate în planul de proiecție Stereo 70 și sunt rotunjite la 1 milimetru.**

**\*\*\* Distanța dintre puncte este formată din segmente cumulate ce sunt mai mici decât valoarea 1 milimetru.**



**DATE DESPRE IMOBILUL NR. 11113**

Oficiul de Cadastru și Publicitate Imobiliară CARAS-SEVERIN  
Biroul de Cadastru și Publicitate Imobiliară Resita

**A. Partea I. Descrierea imobilului**

TEREN Extravilan

Adresa: Jud. Caraș-Severin

Nr. Crt	Nr cadastral Nr. topografic	Suprafața* (mp)	Observații / Referințe
A1		7.164	Sector cadastral:30 Teren neimprejmuit;

**B. Partea II. Proprietari și acte**

Inscrieri privitoare la dreptul de proprietate și alte drepturi reale		Referințe
/		
Act Administrativ nr. 32938, din 28/01/1999 emis de CJPSDPAT CARAS SEVERIN;		
B1	Intabulare, drept de PROPRIETATE, dobandit prin Reconstituire, cota actuala 1/1 1) LAZAROVICI STANCO 2) PANDUR MILENA	A1

**C. Partea III. SARCINI .**

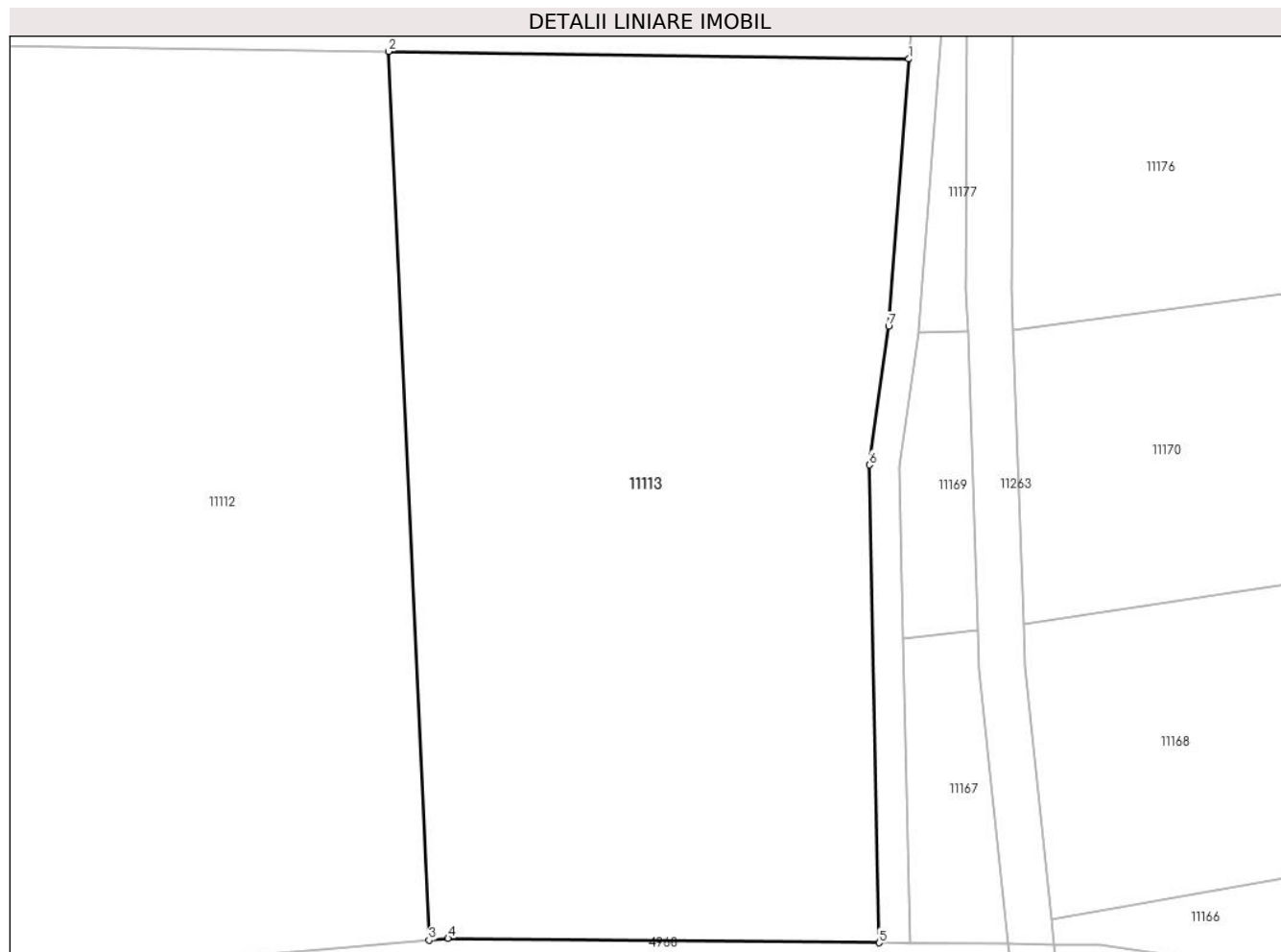
Inscrieri privind dezmembramintele dreptului de proprietate, drepturi reale de garanție și sarcini	Referințe
NU SUNT	

## Anexa Nr. 1 La Partea I

## Teren

Nr cadastral	Suprafața (mp)*	Observații / Referințe
	7.164	

\* Suprafața este determinată în planul de proiecție Stereo 70.



## Date referitoare la teren

Crt	Categorie folosință	Intra vilan	Suprafața (mp)	Tarla	Parcelă	Nr. topo	Observații / Referințe
1	pasune	NU	7.164	17	997	-	

## Lungime Segmente

1) Valorile lungimilor segmentelor sunt obținute din proiecție în plan.

Punct început	X / Y	Punct sfârșit	X / Y	Lungime segment (** (m)
1	229.611,511 371.719,84	2	229.543,458 371.720,829	68.06
2	229.543,458 371.720,829	3	229.548,75 371.604,734	116.216
3	229.548,75 371.604,734	4	229.551,246 371.604,95	2.505
4	229.551,246 371.604,95	5	229.607,615 371.604,39	56.372
5	229.607,615 371.604,39	6	229.606,331 371.666,815	62.439

Punct început	X / Y	Punct sfârșit	X / Y	Lungime segment (** (m)
6	229.606,331 371.666,815	7	229.608,86 371.684,899	18.26
7	229.608,86 371.684,899	1	229.611,511 371.719,84	35.041

\*\* Lungimile segmentelor sunt determinate în planul de proiecție Stereo 70 și sunt rotunjite la 1 milimetru.

\*\*\* Distanța dintre puncte este formată din segmente cumulate ce sunt mai mici decât valoarea 1 milimetru.



**DATE DESPRE IMOBILUL NR. 11114**

Oficiul de Cadastru și Publicitate Imobiliară CARAS-SEVERIN  
Biroul de Cadastru și Publicitate Imobiliară Resita

**A. Partea I. Descrierea imobilului**

TEREN Extravilan

Nr. CF vechi:1309 Radimna  
Nr. cadastral vechi:2722,2720

Adresa: Jud. Caraş-Severin

Nr. Crt	Nr cadastral Nr. topografic	Suprafaţa* (mp)	Observații / Referințe
A1	39838	8.900	Sector cadastral:30 Teren neimprejmuit;

**Construcții**

Crt	Nr cadastral Nr. topografic	Adresa	Observații / Referințe
A1.1	39838-C1	Jud. Caraş-Severin	Nr. niveluri:1; S. construita la sol:680 mp; MOTEL POPAS TURISTIC cu BAZA SPORTIVA

**B. Partea II. Proprietari și acte**

Inscrieri privitoare la dreptul de proprietate și alte drepturi reale		Referințe
<b>454 / 22/10/1996</b>		
Act Normativ nr. 454, din 22/10/1996 emis de Jud Moldova Noua;		
B1	Intabulare, drept de PROPRIETATE, cumparare, dobandit prin Conventie, cota actuala 5000/8900 1) <b>GAZA MARIA MIHAELA</b> <i>OBSERVATII: asupra 5000 mp teren</i>	A1
<b>711 / 22/11/2001</b>		
Hotarare Judecatoreasca nr. 225/1999, din 01/01/1999 emis de Jud Moldova Noua;		
B2	Intabulare, drept de PROPRIETATE, cumparare, dobandit prin Hotarare Judecatoreasca, cota actuala 3900/8900 1) <b>GIZA MARIA MIHAELA</b> <i>OBSERVATII: asupra 3900 mp teren</i>	A1
<b>712 / 22/11/2001</b>		
Act Administrativ nr. 26 de construire, din 17/03/1999 emis de Consiliul jud Caras Severin;		
B3	Intabulare, drept de PROPRIETATE, dobandit prin Constituire, cota actuala 1/1 1) <b>BIRSAN VASILE</b> , si sotia 2) <b>BIRSAN MARIA MIHAELA</b> , n. Giza, bun comun	A1.1

**C. Partea III. SARCINI .**

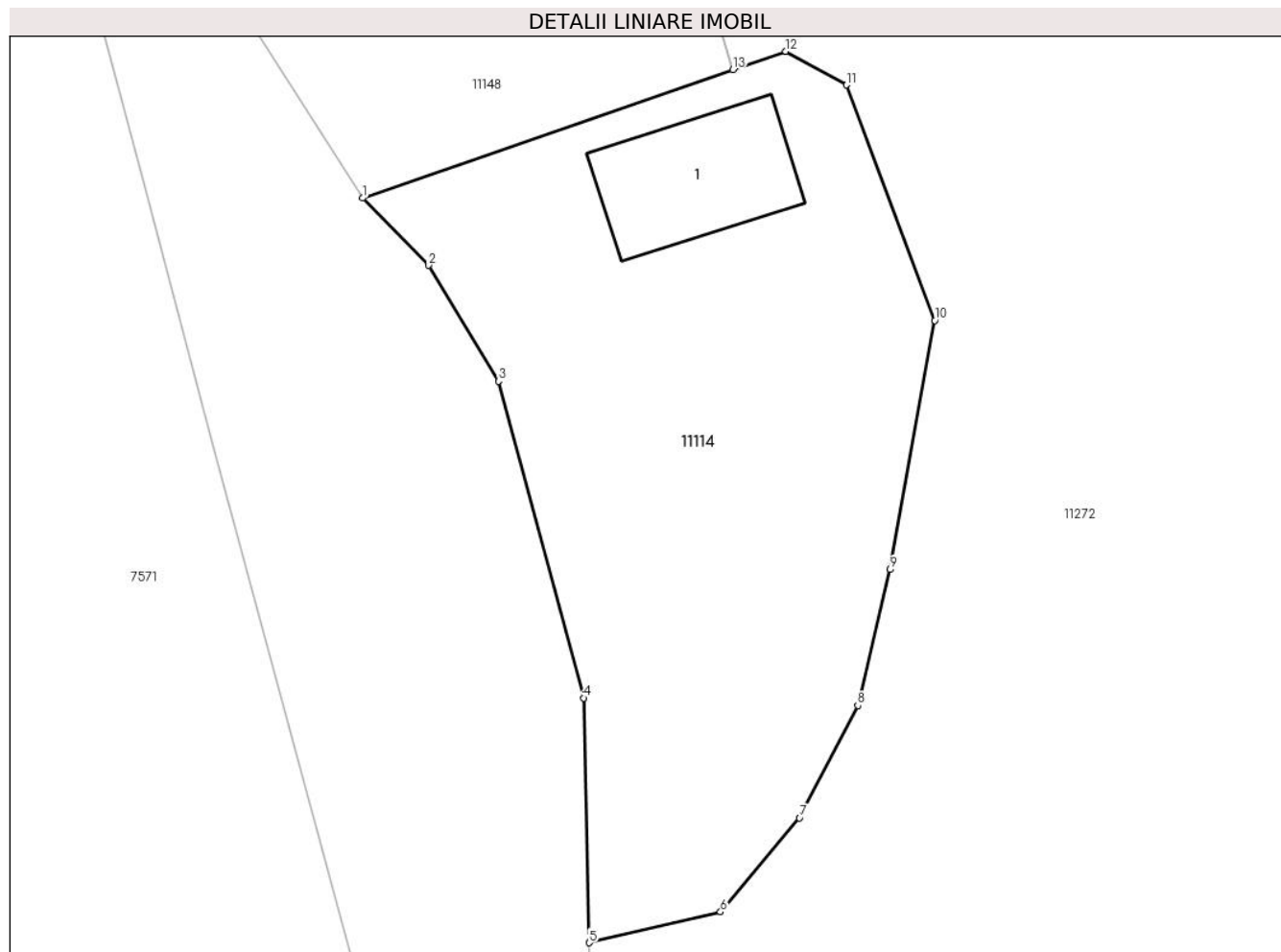
Inscrieri privind dezmembramintele dreptului de proprietate, drepturi reale de garanție și sarcini	Referințe
NU SUNT	

## Anexa Nr. 1 La Partea I

## Teren

Nr cadastral	Suprafața (mp)*	Observații / Referințe
39838	8.900	

\* Suprafața este determinată în planul de proiecție Stereo 70.



## Date referitoare la teren

Crt	Categorie folosință	Intravilan	Suprafața (mp)	Tarla	Parcelă	Nr. topo	Observații / Referințe
1	curți constructii	NU	5.000	-	-	-	Finete in Uz Recu
2	curți constructii	NU	3.900	-	-	-	teren

## Date referitoare la construcții

Crt	Număr	Destinație construcție	Supraf. (mp)	Situație juridică	Observații / Referințe
A1.1	39838-C1	construcții de locuințe	680	Cu acte	Nr. niveluri:1; S. construita la sol:680 mp; MOTEL POPAS TURISTIC cu BAZA SPORTIVA

## Lungime Segmente

1) Valorile lungimilor segmentelor sunt obținute din proiecție în plan.

Punct început	X / Y	Punct sfârșit	X / Y	Lungime segment (** (m)
1	228.053,898 374.097,894	2	228.065,51 374.086,083	16.564
2	228.065,51 374.086,083	3	228.077,808 374.065,739	23.772
3	228.077,808 374.065,739	4	228.092,754 374.010,145	57.569



Punct început	X / Y	Punct sfârșit	X / Y	Lungime segment (** (m)
4	228.092,754 374.010,145	5	228.093,729 373.967,183	42.972
5	228.093,729 373.967,183	6	228.116,806 373.972,569	23.697
6	228.116,806 373.972,569	7	228.130,667 373.989,086	21.562
7	228.130,667 373.989,086	8	228.140,921 374.008,808	22.229
8	228.140,921 374.008,808	9	228.146,612 374.032,68	24.541
9	228.146,612 374.032,68	10	228.154,462 374.076,407	44.426
10	228.154,462 374.076,407	11	228.138,96 374.117,732	44.136
11	228.138,96 374.117,732	12	228.128,266 374.123,631	12.214
12	228.128,266 374.123,631	13	228.118,958 374.120,409	9.85
13	228.118,958 374.120,409	1	228.053,898 374.097,894	68.845

\*\* Lungimile segmentelor sunt determinate în planul de proiecție Stereo 70 și sunt rotunjite la 1 milimetru.

\*\*\* Distanța dintre puncte este formată din segmente cumulate ce sunt mai mici decât valoarea 1 milimetru.



**DATE DESPRE IMOBILUL NR. 11117**

Oficiul de Cadastru și Publicitate Imobiliară CARAS-SEVERIN  
Biroul de Cadastru și Publicitate Imobiliară Resita

**A. Partea I. Descrierea imobilului**

TEREN Extravilan

Adresa: Jud. Caraș-Severin

Nr. Crt	Nr cadastral Nr. topografic	Suprafața* (mp)	Observații / Referințe
A1		4.877	Sector cadastral:30 Teren neimprejmuit;

**B. Partea II. Proprietari și acte**

Inscrieri privitoare la dreptul de proprietate și alte drepturi reale	Referințe
/	
Act Administrativ nr. 32784/S, din 18/08/2008 emis de CJPSDPAT CARAS SEVERIN;	
B1	A1
Intabulare, drept de PROPRIETATE, dobandit prin Reconstituire, cota actuala 1/1 1) STEFANOVICI DUSITA	

**C. Partea III. SARCINI .**

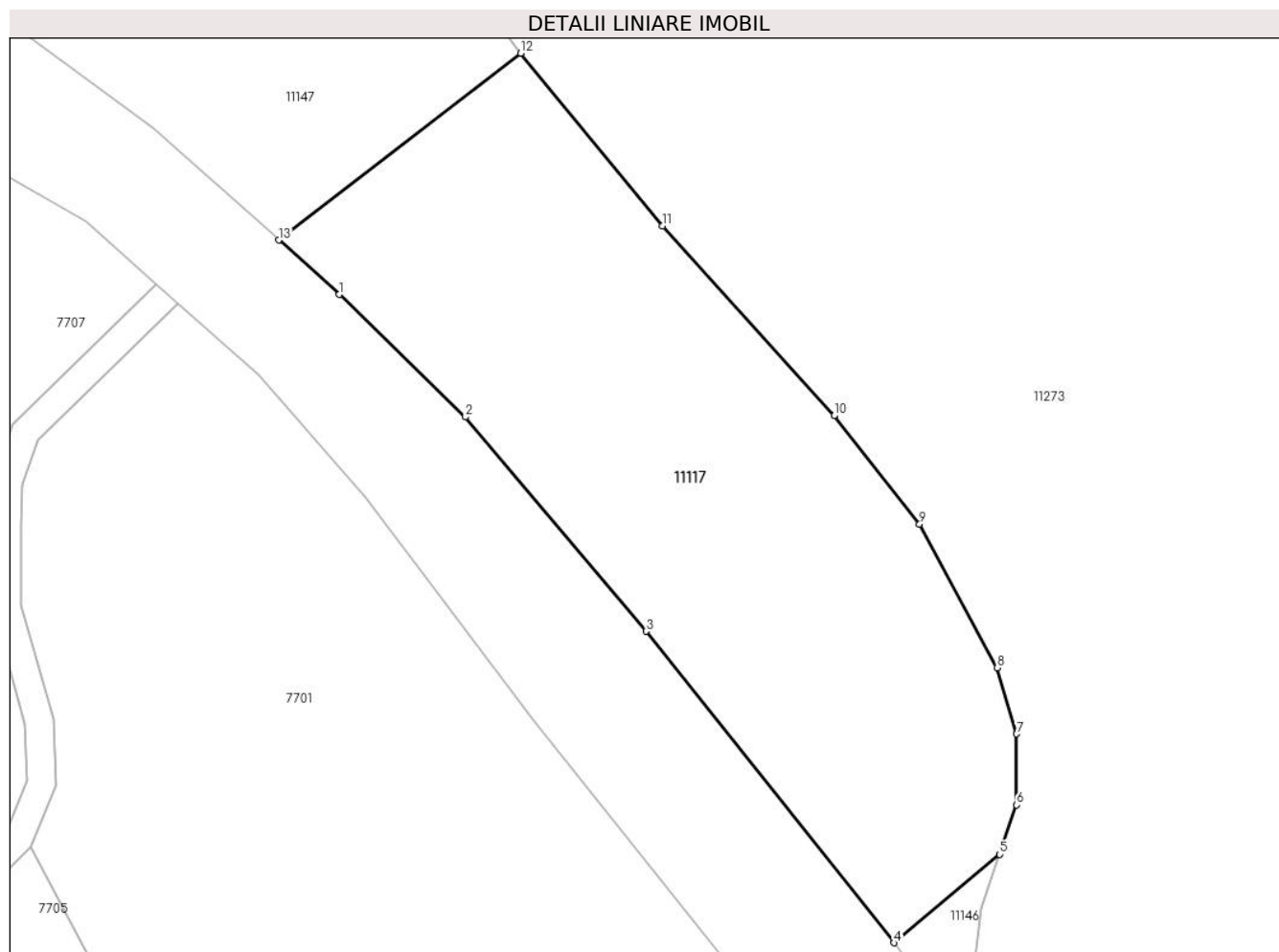
Inscrieri privind dezmembramintele dreptului de proprietate, drepturi reale de garanție și sarcini	Referințe
NU SUNT	

## Anexa Nr. 1 La Partea I

## Teren

Nr cadastral	Suprafața (mp)*	Observații / Referințe
	4.877	

\* Suprafața este determinată în planul de proiecție Stereo 70.



## Date referitoare la teren

Crt	Categorie folosință	Intravilan	Suprafața (mp)	Tarla	Parcelă	Nr. topo	Observații / Referințe
1	pasune	NU	1.947	49	2733	-	PASUNE IN UZ RECU
2	pasune	NU	2.930	49	2735	-	PASUNE IN UZ RECU

## Lungime Segmente

1) Valorile lungimilor segmentelor sunt obținute din proiecție în plan.

Punct început	X / Y	Punct sfârșit	X / Y	Lungime segment (** (m)
1	228.320,508 373.438,019	2	228.338,139 373.420,874	24.593
2	228.338,139 373.420,874	3	228.363,37 373.390,928	39.158
3	228.363,37 373.390,928	4	228.398,051 373.347,399	55.656
4	228.398,051 373.347,399	5	228.412,835 373.359,762	19.272

Punct început	X / Y	Punct sfârșit	X / Y	Lungime segment (** (m)
5	228.412,835 373.359,762	6	228.415,203 373.366,646	7.28
6	228.415,203 373.366,646	7	228.415,203 373.376,579	9.933
7	228.415,203 373.376,579	8	228.412,494 373.385,835	9.644
8	228.412,494 373.385,835	9	228.401,653 373.405,928	22.831
9	228.401,653 373.405,928	10	228.389,684 373.421,054	19.289
10	228.389,684 373.421,054	11	228.365,706 373.447,56	35.742
11	228.365,706 373.447,56	12	228.345,833 373.471,716	31.28
12	228.345,833 373.471,716	13	228.312,024 373.445,607	42.717
13	228.312,024 373.445,607	1	228.320,508 373.438,019	11.382

\*\* Lungimile segmentelor sunt determinate în planul de proiecție Stereo 70 și sunt rotunjite la 1 milimetru.

\*\*\* Distanța dintre puncte este formată din segmente cumulate ce sunt mai mici decât valoarea 1 milimetru.



**DATE DESPRE IMOBILUL NR. 11118**

Oficiul de Cadastru și Publicitate Imobiliară CARAS-SEVERIN  
Biroul de Cadastru și Publicitate Imobiliară Resita

**A. Partea I. Descrierea imobilului**

TEREN Extravilan

Nr. CF vechi:1339-RADIMNA

Adresa: Jud. Caraş-Severin

Nr. Crt	Nr cadastral Nr. topografic	Suprafaţa* (mp)	Observații / Referințe
A1	30115	28.327	Sector cadastral:30 Teren imprejmuit; CASA de vacanta cu gospodarii anexe

**Construcții**

Crt	Nr cadastral Nr. topografic	Adresa	Observații / Referințe
A1.1	30115-C1	Jud. Caraş-Severin	Nr. niveluri:1; S. construita la sol:295 mp; S. construita desfasurata:295 mp; CASA de vacanta cu gospodarie anexa

**B. Partea II. Proprietari și acte**

Inscrieri privitoare la dreptul de proprietate și alte drepturi reale		Referințe
<b>755 / 05/12/2001</b>		
Act Administrativ nr. 534/2001, din 01/01/2001 emis de JUDECATORIE;		
B1	Intabulare, drept de PROPRIETATE-cumparare, dobandit prin Hotarare Judecatoreasca, cota actuala 1/1 1) GUGA IOAN <i>OBSERVATII: (provenita din conversia CF 1339-RADIMNA)</i>	A1, A1.1

**C. Partea III. SARCINI .**

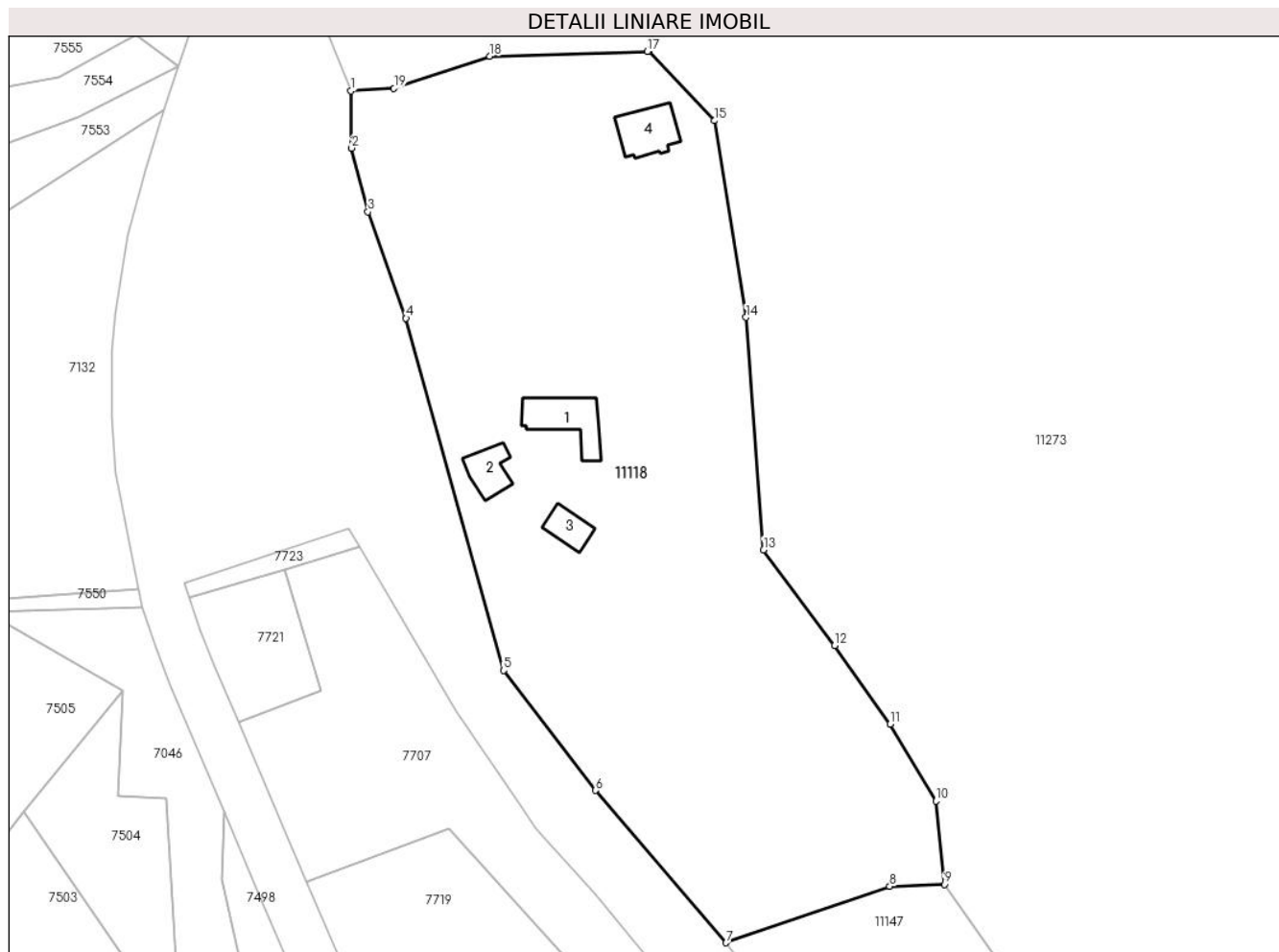
Inscrieri privind dezmembramintele dreptului de proprietate, drepturi reale de garanție și sarcini	Referințe
NU SUNT	

## Anexa Nr. 1 La Partea I

## Teren

Nr cadastral	Suprafața (mp)*	Observații / Referințe
30115	28.327	CASA de vacanta cu gospodarii anexe

\* Suprafața este determinată în planul de proiecție Stereo 70.



## Date referitoare la teren

Crt	Categorie folosință	Intravilan	Suprafața (mp)	Tarla	Parcelă	Nr. topo	Observații / Referințe
1	curți constructii	NU	28.327	-	-	cadastral 157/a	

## Date referitoare la construcții

Crt	Număr	Destinație construcție	Supraf. (mp)	Situație juridică	Observații / Referințe
A1.1	30115-C1	construcții de locuințe	295	Cu acte	Nr. niveluri:1; S. construita la sol:295 mp; S. construita desfasurata:295 mp; CASA de vacanta cu gospodarie anexe
A1.2	30115-C2	construcții anexa	171	Fara acte	Nr. niveluri:1; S. construita la sol:171 mp; S. construita desfasurata:171 mp; CONSTRUCTIE ANEXA
A1.3	30115-C3	construcții anexa	134	Fara acte	Nr. niveluri:1; S. construita la sol:134 mp; S. construita desfasurata:134 mp; CONSTRUCTIE ANEXA
A1.4	30115-C4	construcții de locuințe	257	Fara acte	Nr. niveluri:1; S. construita la sol:257 mp; CABANA



## Lungime Segmente

1) Valorile lungimilor segmentelor sunt obținute din proiecție în plan.

Punct început	X / Y	Punct sfârșit	X / Y	Lungime segment (** (m)
1	228.095,585 373.810,18	2	228.095,78 373.791,913	18.267
2	228.095,78 373.791,913	3	228.100,998 373.771,524	21.046
3	228.100,998 373.771,524	4	228.113,162 373.737,598	36.042
4	228.113,162 373.737,598	5	228.144,336 373.625,133	116.705
5	228.144,336 373.625,133	6	228.173,79 373.586,863	48.293
6	228.173,79 373.586,863	7	228.215,433 373.538,19	64.057
7	228.215,433 373.538,19	8	228.267,771 373.556,186	55.345
8	228.267,771 373.556,186	9	228.285,213 373.556,804	17.453
9	228.285,213 373.556,804	10	228.282,521 373.583,458	26.789
10	228.282,521 373.583,458	11	228.267,919 373.607,976	28.537
11	228.267,919 373.607,976	12	228.250,093 373.633,063	30.776
12	228.250,093 373.633,063	13	228.227,425 373.663,632	38.057
13	228.227,425 373.663,632	14	228.221,829 373.737,855	74.434
14	228.221,829 373.737,855	15	228.211,798 373.800,66	63.6
15	228.211,798 373.800,66	16	228.190,858 373.822,76	30.445
16	228.190,858 373.822,76	17	228.190,235 373.822,74	0.623
17	228.190,235 373.822,74	18	228.139,935 373.821,193	50.324
18	228.139,935 373.821,193	19	228.109,302 373.810,951	32.3
19	228.109,302 373.810,951	1	228.095,585 373.810,18	13.739

\*\* Lungimile segmentelor sunt determinate în planul de proiecție Stereo 70 și sunt rotunjite la 1 milimetru.

\*\*\* Distanța dintre puncte este formată din segmente cumulate ce sunt mai mici decât valoarea 1 milimetru.



**DATE DESPRE IMOBILUL NR. 11119**

Oficiul de Cadastru și Publicitate Imobiliară CARAS-SEVERIN  
Biroul de Cadastru și Publicitate Imobiliară Resita

**A. Partea I. Descrierea imobilului**

TEREN Extravilan

Adresa: Jud. Caraș-Severin

Nr. Crt	Nr cadastral Nr. topografic	Suprafața* (mp)	Observații / Referințe
A1		3.034	Sector cadastral:30 Teren neimprejmit;

**B. Partea II. Proprietari și acte**

Inscrieri privitoare la dreptul de proprietate și alte drepturi reale		Referințe
/		
Act Administrativ nr. 1, din 01/01/2024 emis de -;		
B1	Inscrierea posesiei, drept de PROPRIETATE, dobandit prin Lege, cota actuala 1/1 1) NEIDENTIFICAT NEIDENTIFICAT	A1
Act Normativ nr. 7, din 13/03/1996 emis de PARLAMENT;		
B2	Se noteaza mentiunea de proprietar neidentificat rezerva comisiei locale de fond funciar.	A1

**C. Partea III. SARCINI .**

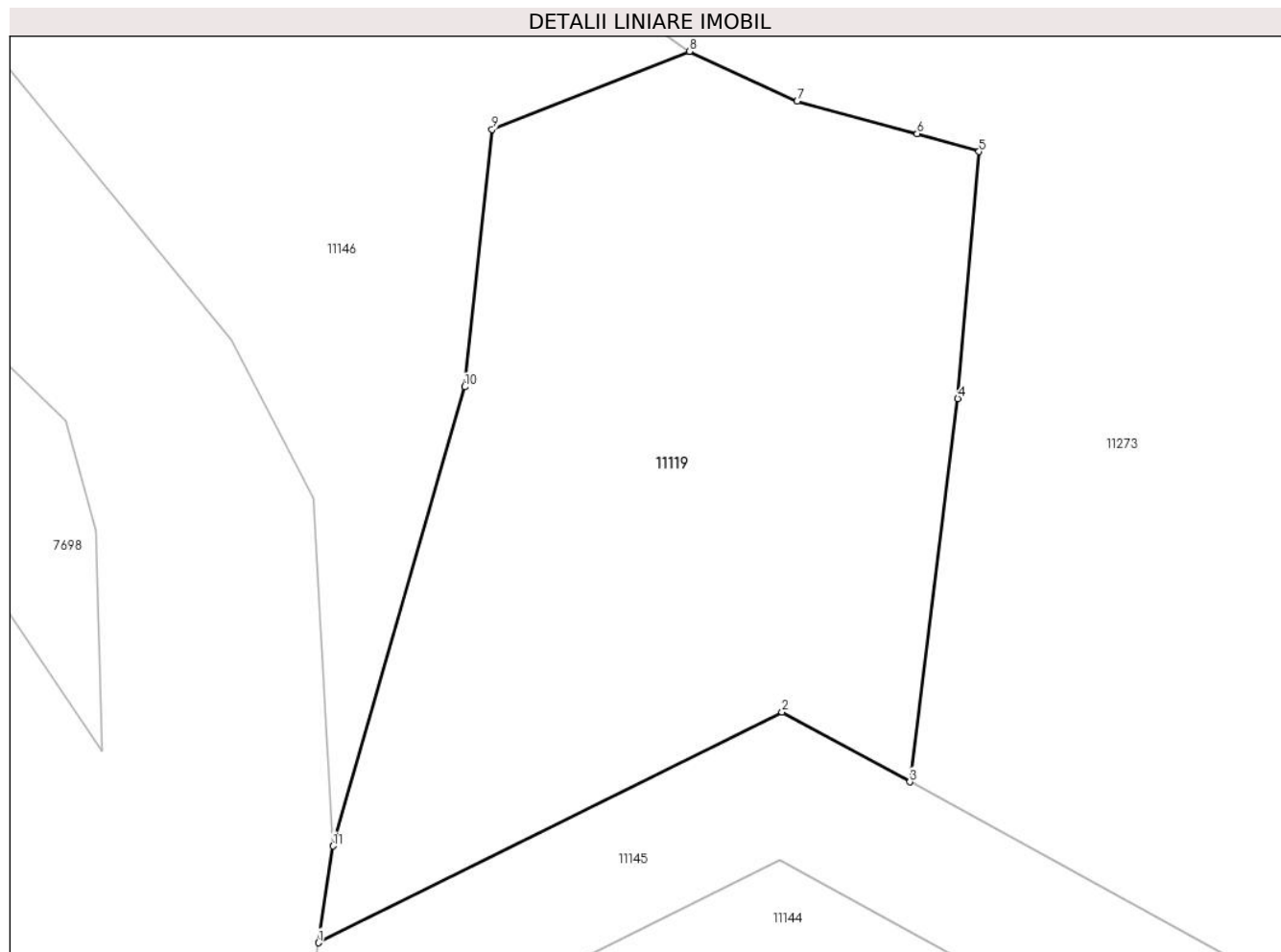
Inscrieri privind dezmembramintele dreptului de proprietate, drepturi reale de garanție și sarcini	Referințe
NU SUNT	

## Anexa Nr. 1 La Partea I

## Teren

Nr cadastral	Suprafața (mp)*	Observații / Referințe
	3.034	

\* Suprafața este determinată în planul de proiecție Stereo 70.



## Date referitoare la teren

Crt	Categorie folosință	Intravilan	Suprafața (mp)	Tarla	Parcelă	Nr. topo	Observații / Referințe
1	pasune	NU	2.660	-	2738	-	
2	neproductiv	NU	374	-	2739	-	

## Lungime Segmente

1) Valorile lungimilor segmentelor sunt obținute din proiecție în plan.

Punct început	X / Y	Punct sfârșit	X / Y	Lungime segment (** (m)
1	228.547,037 373.001,218	2	228.589,469 373.022,298	47.38
2	228.589,469 373.022,298	3	228.601,161 373.015,916	13.32
3	228.601,161 373.015,916	4	228.605,541 373.050,95	35.307
4	228.605,541 373.050,95	5	228.607,494 373.073,521	22.655

Punct început	X / Y	Punct sfârșit	X / Y	Lungime segment (** (m)
5	228.607,494 373.073,521	6	228.601,836 373.075,162	5.891
6	228.601,836 373.075,162	7	228.590,86 373.078,11	11.365
7	228.590,86 373.078,11	8	228.581,005 373.082,671	10.859
8	228.581,005 373.082,671	9	228.562,926 373.075,546	19.433
9	228.562,926 373.075,546	10	228.560,444 373.052,014	23.663
10	228.560,444 373.052,014	11	228.548,384 373.010,053	43.66
11	228.548,384 373.010,053	1	228.547,037 373.001,218	8.937

\*\* Lungimile segmentelor sunt determinate în planul de proiecție Stereo 70 și sunt rotunjite la 1 milimetru.

\*\*\* Distanța dintre puncte este formată din segmente cumulate ce sunt mai mici decât valoarea 1 milimetru.



**DATE DESPRE IMOBILUL NR. 11120**

Oficiul de Cadastru și Publicitate Imobiliară CARAS-SEVERIN  
Biroul de Cadastru și Publicitate Imobiliară Resita

**A. Partea I. Descrierea imobilului**

TEREN Extravilan

Adresa: Jud. Caraș-Severin

Nr. Crt	Nr cadastral Nr. topografic	Suprafața* (mp)	Observații / Referințe
A1		3.275	Sector cadastral:30 Teren neimprijmit;

**B. Partea II. Proprietari și acte**

Inscrieri privitoare la dreptul de proprietate și alte drepturi reale		Referințe
/		
Act Administrativ nr. 1, din 01/01/2024 emis de -;		
B1	Inscrierea posesiei, drept de PROPRIETATE, dobandit prin Lege, cota actuala 1/1 1) NEIDENTIFICAT NEIDENTIFICAT	A1
Act Normativ nr. 7, din 13/03/1996 emis de PARLAMENT;		
B2	Se noteaza mentiunea de proprietar neidentificat rezerva comisiei locale de fond funciar.	A1

**C. Partea III. SARCINI .**

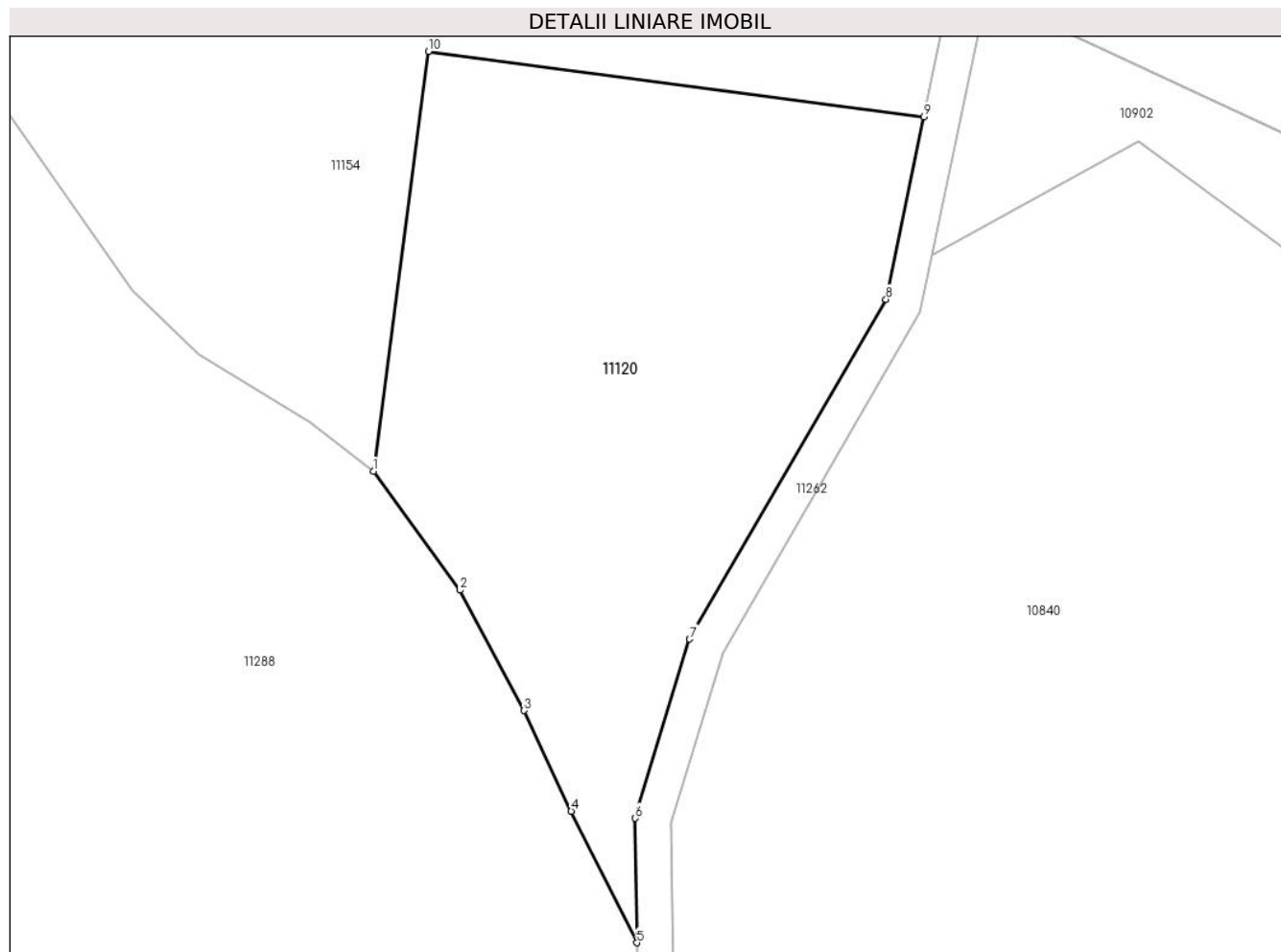
Inscrieri privind dezmembramintele dreptului de proprietate, drepturi reale de garanție și sarcini	Referințe
NU SUNT	

## Anexa Nr. 1 La Partea I

## Teren

Nr cadastral	Suprafața (mp)*	Observații / Referințe
	3.275	

\* Suprafața este determinată în planul de proiecție Stereo 70.



## Date referitoare la teren

Crt	Categorie folosință	Intravilan	Suprafața (mp)	Tarla	Parcelă	Nr. topo	Observații / Referințe
1	pasune	NU	1.450	-	2764	-	
2	pasune	NU	1.825	-	2765	-	

## Lungime Segmente

1) Valorile lungimilor segmentelor sunt obținute din proiecție în plan.

Punct început	X / Y	Punct sfârșit	X / Y	Lungime segment (** (m)
1	230.851,151 373.729,941	2	230.860,836 373.716,692	16.411
2	230.860,836 373.716,692	3	230.867,973 373.703,272	15.2
3	230.867,973 373.703,272	4	230.873,24 373.692,062	12.386
4	230.873,24 373.692,062	5	230.880,577 373.677,392	16.403



Punct început	X / Y	Punct sfârșit	X / Y	Lungime segment (** (m)
5	230.880,577 373.677,392	6	230.880,383 373.691,277	13.887
6	230.880,383 373.691,277	7	230.886,448 373.711,23	20.853
7	230.886,448 373.711,23	8	230.908,367 373.749,108	43.764
8	230.908,367 373.749,108	9	230.912,617 373.769,456	20.786
9	230.912,617 373.769,456	10	230.857,29 373.776,737	55.805
10	230.857,29 373.776,737	1	230.851,151 373.729,941	47.197

\*\* Lungimile segmentelor sunt determinate în planul de proiecție Stereo 70 și sunt rotunjite la 1 milimetru.

\*\*\* Distanța dintre puncte este formată din segmente cumulate ce sunt mai mici decât valoarea 1 milimetru.



**DATE DESPRE IMOBILUL NR. 11121**

Oficiul de Cadastru și Publicitate Imobiliară CARAS-SEVERIN  
Biroul de Cadastru și Publicitate Imobiliară Resita

**A. Partea I. Descrierea imobilului**

TEREN Extravilan

Adresa: Jud. Caraș-Severin

Nr. Crt	Nr cadastral Nr. topografic	Suprafața* (mp)	Observații / Referințe
A1		4.300	Sector cadastral:30 Teren neimpregmuit;

**B. Partea II. Proprietari și acte**

Inscrieri privitoare la dreptul de proprietate și alte drepturi reale		Referințe
/		
Act Administrativ nr. 32115, din 07/12/1994 emis de CJPSDPAT CARAS SEVERIN;		
B1	Intabulare, drept de PROPRIETATE, dobandit prin Reconstituire, cota actuala 1/1 1) MUTASCU ILIE DEFUNCT:Da	A1
Act Normativ nr. 7, din 13/03/1996 emis de PARLAMENT (Adeverinta nr. 674/06.02.2025 emisa de comuna Pojejena);		
B2	Se noteaza posesia factica pe suprafata de 4300mp in favoarea numitului 1) MUTASCU GHEORGHITA	A1

**C. Partea III. SARCINI .**

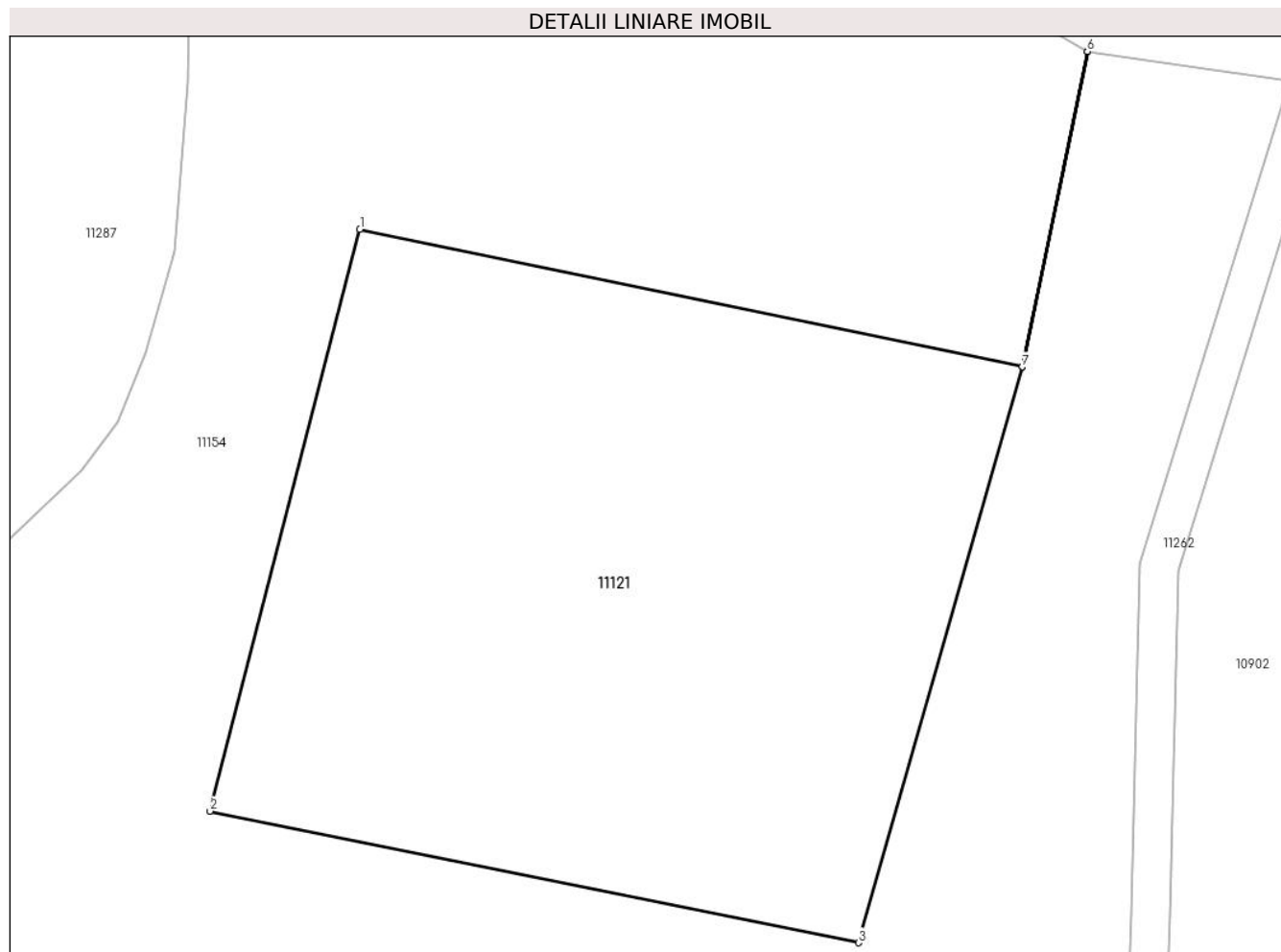
Inscrieri privind dezmembramintele dreptului de proprietate, drepturi reale de garanție și sarcini	Referințe
NU SUNT	

## Anexa Nr. 1 La Partea I

## Teren

Nr cadastral	Suprafața (mp)*	Observații / Referințe
	4.300	

\* Suprafața este determinată în planul de proiecție Stereo 70.



## Date referitoare la teren

Crt	Categorie folosință	Intravilan	Suprafața (mp)	Tarla	Parcelă	Nr. topo	Observații / Referințe
1	faneata	NU	4.300	-	2766	-	FANEATA IN TARSKA RADIRA

## Lungime Segmente

1) Valorile lungimilor segmentelor sunt obținute din proiecție în plan.

Punct început	X / Y	Punct sfârșit	X / Y	Lungime segment (** (m)
1	230.836,602 373.880,631	2	230.821,064 373.820,382	62.22
2	230.821,064 373.820,382	3	230.888,287 373.806,744	68.593
3	230.888,287 373.806,744	4	230.905,273 373.866,395	62.022
4	230.905,273 373.866,395	5	230.912,034 373.899,065	33.363
5	230.912,034 373.899,065	6	230.912,032 373.899,066	0.002

Punct început	X / Y	Punct sfârșit	X / Y	Lungime segment (** (m)
6	230.912,032 373.899,066	7	230.905,271 373.866,395	33.363
7	230.905,271 373.866,395	1	230.836,602 373.880,631	70.128

\*\* Lungimile segmentelor sunt determinate în planul de proiecție Stereo 70 și sunt rotunjite la 1 milimetru.

\*\*\* Distanța dintre puncte este formată din segmente cumulate ce sunt mai mici decât valoarea 1 milimetru.



**DATE DESPRE IMOBILUL NR. 11122**

Oficiul de Cadastru și Publicitate Imobiliară CARAS-SEVERIN  
Biroul de Cadastru și Publicitate Imobiliară Resita

**A. Partea I. Descrierea imobilului**

TEREN Extravilan

Adresa: Jud. Caraș-Severin

Nr. Crt	Nr cadastral Nr. topografic	Suprafața* (mp)	Observații / Referințe
A1		9.592	Sector cadastral:30 Teren neimprijmit;

**B. Partea II. Proprietari și acte**

Inscrieri privitoare la dreptul de proprietate și alte drepturi reale		Referințe
/		
Act Administrativ nr. 1, din 01/01/2024 emis de -;		
B1	Inscrierea posesiei, drept de PROPRIETATE, dobandit prin Lege, cota actuala 1/1 1) NEIDENTIFICAT NEIDENTIFICAT	A1
Act Normativ nr. 7, din 13/03/1996 emis de PARLAMENT;		
B2	Se noteaza mentiunea de proprietar neidentificat rezerva comisiei locale de fond funciar.	A1

**C. Partea III. SARCINI .**

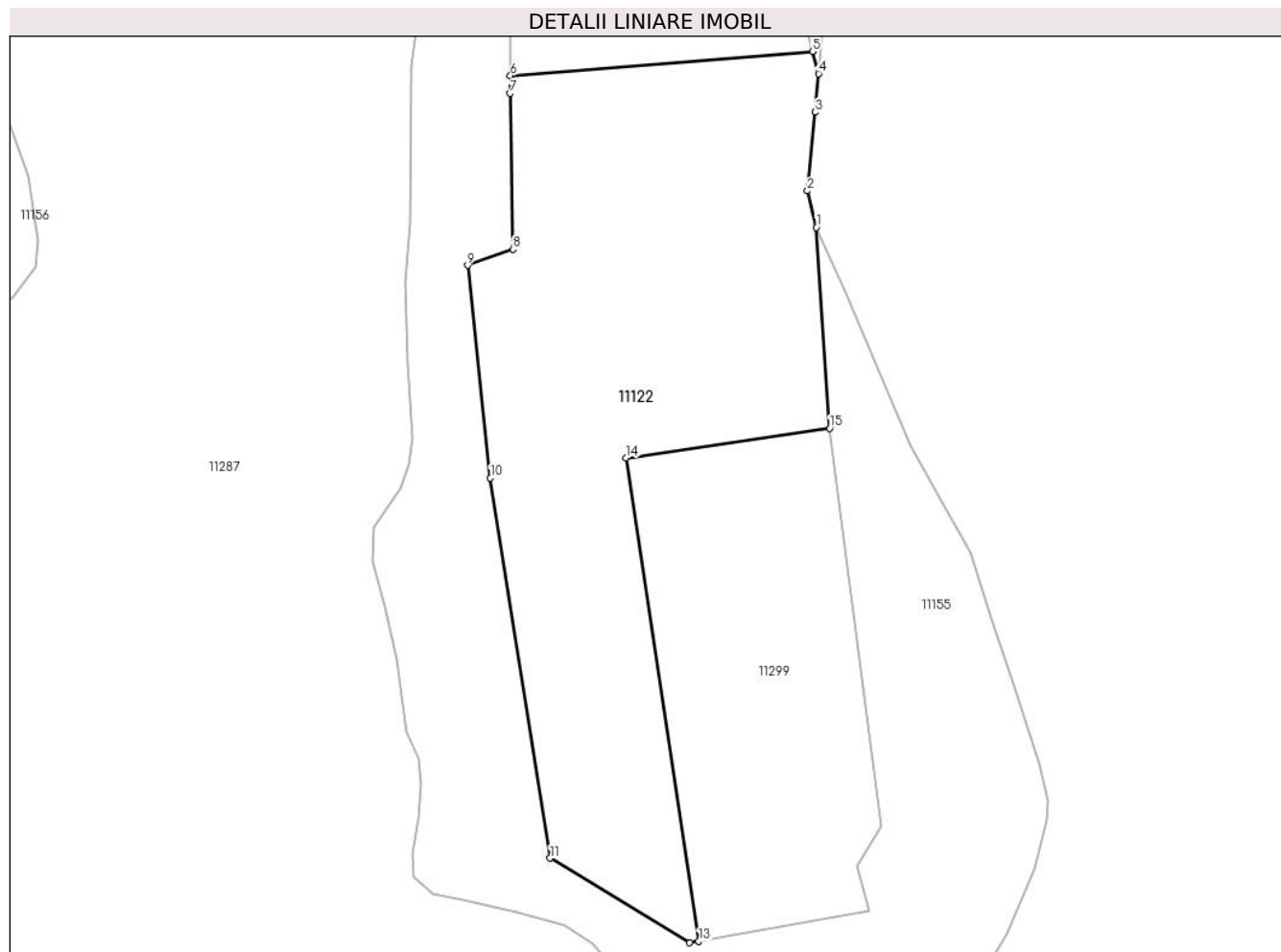
Inscrieri privind dezmembramintele dreptului de proprietate, drepturi reale de garanție și sarcini	Referințe
NU SUNT	

## Anexa Nr. 1 La Partea I

## Teren

Nr cadastral	Suprafața (mp)*	Observații / Referințe
	9.592	

\* Suprafața este determinată în planul de proiecție Stereo 70.



## Date referitoare la teren

Crt	Categorie folosință	Intra vilan	Suprafața (mp)	Tarla	Parcelă	Nr. topo	Observații / Referințe
1	pasune	NU	3.075	-	2767/2	-	
2	pasune	NU	3.800	-	2768	-	
3	pasune	NU	2.717	-	2769	-	

## Lungime Segmente

1) Valorile lungimilor segmentelor sunt obținute din proiecție în plan.

Punct început	X / Y	Punct sfârșit	X / Y	Lungime segment (** (m)
1	230.461,45 373.830,773	2	230.459,439 373.839,083	8.55
2	230.459,439 373.839,083	3	230.461,182 373.856,908	17.91
3	230.461,182 373.856,908	4	230.461,987 373.865,662	8.791
4	230.461,987 373.865,662	5	230.460,641 373.870,694	5.209



Punct început	X / Y	Punct sfârșit	X / Y	Lungime segment (** (m)
5	230.460,641 373.870,694	6	230.392,029 373.865,231	68.829
6	230.392,029 373.865,231	7	230.392,028 373.861,184	4.047
7	230.392,028 373.861,184	8	230.392,584 373.825,861	35.328
8	230.392,584 373.825,861	9	230.382,332 373.822,224	10.878
9	230.382,332 373.822,224	10	230.387,5 373.774,0	48.5
10	230.387,5 373.774,0	11	230.401,073 373.687,797	87.265
11	230.401,073 373.687,797	12	230.432,726 373.668,638	37.0
12	230.432,726 373.668,638	13	230.434,768 373.669,003	2.074
13	230.434,768 373.669,003	14	230.418,321 373.778,503	110.728
14	230.418,321 373.778,503	15	230.464,516 373.785,251	46.685
15	230.464,516 373.785,251	1	230.461,45 373.830,773	45.625

\*\* Lungimile segmentelor sunt determinate în planul de proiecție Stereo 70 și sunt rotunjite la 1 milimetru.

\*\*\* Distanța dintre puncte este formată din segmente cumulate ce sunt mai mici decât valoarea 1 milimetru.



**DATE DESPRE IMOBILUL NR. 11123**

Oficiul de Cadastru și Publicitate Imobiliară CARAS-SEVERIN  
Biroul de Cadastru și Publicitate Imobiliară Resita

**A. Partea I. Descrierea imobilului**

TEREN Extravilan

Adresa: Jud. Caraș-Severin

Nr. Crt	Nr cadastral Nr. topografic	Suprafața* (mp)	Observații / Referințe
A1		9.284	Sector cadastral:30 Teren neimprejmuit;

**B. Partea II. Proprietari și acte**

Inscrieri privitoare la dreptul de proprietate și alte drepturi reale		Referințe
/		
Act Administrativ nr. 32277, din 17/11/1997 emis de CJPSDPAT CARAS SEVERIN;		
B1	Intabulare, drept de PROPRIETATE, dobandit prin Reconstituire, cota actuala 1/1 1) <b>BARBULI ZORA</b> 2) <b>BARBULI ILIE</b>	A1

**C. Partea III. SARCINI .**

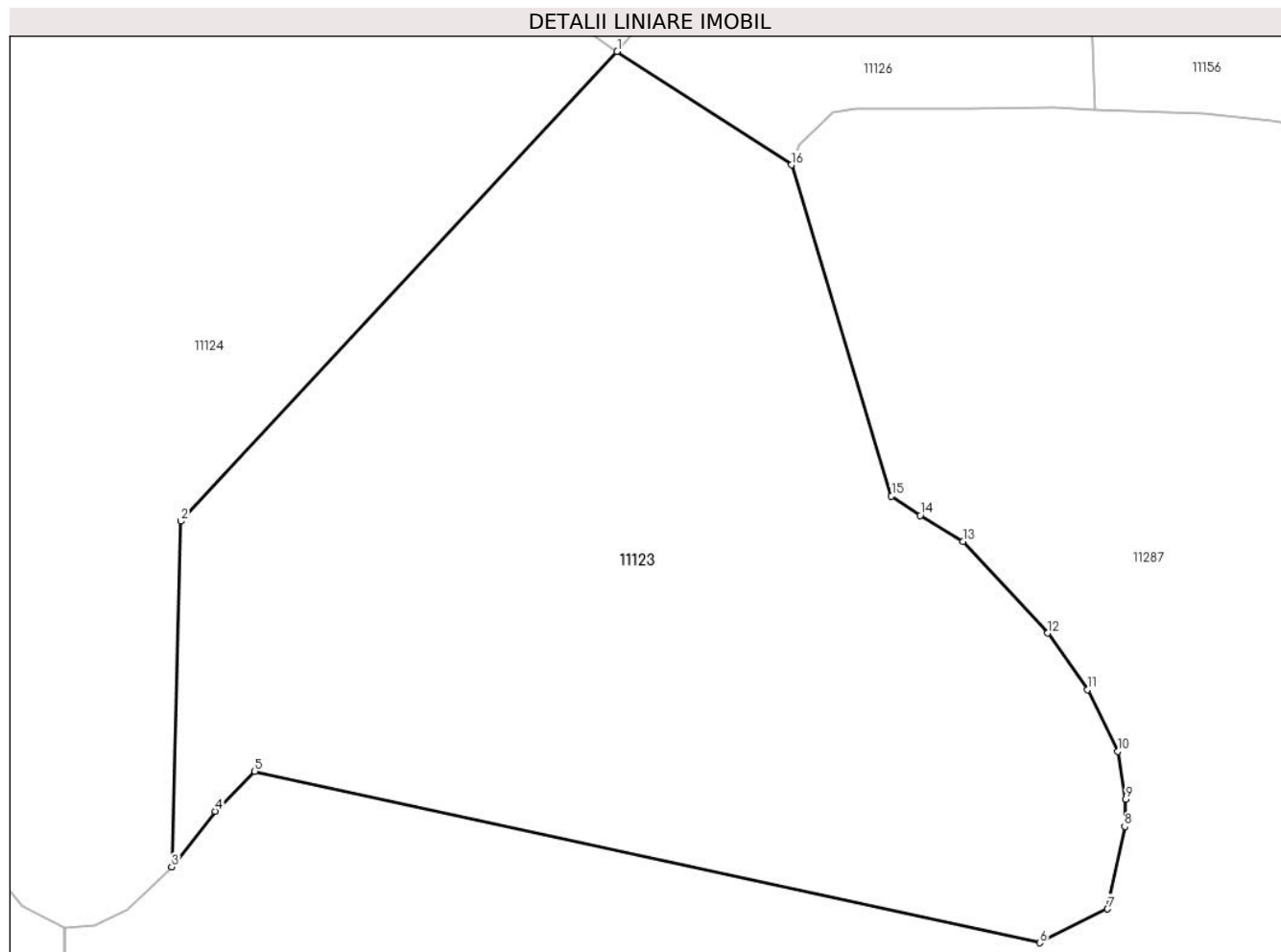
Inscrieri privind dezmembramintele dreptului de proprietate, drepturi reale de garanție și sarcini	Referințe
NU SUNT	

## Anexa Nr. 1 La Partea I

## Teren

Nr cadastral	Suprafața (mp)*	Observații / Referințe
	9.284	

\* Suprafața este determinată în planul de proiecție Stereo 70.



## Date referitoare la teren

Crt	Categorie folosință	Intravilan	Suprafața (mp)	Tarla	Parcelă	Nr. topo	Observații / Referințe
1	faneata	NU	9.284	-	2771	-	FANEATA IN SREDNIC

## Lungime Segmente

1) Valorile lungimilor segmentelor sunt obținute din proiecție în plan.

Punct început	X / Y	Punct sfârșit	X / Y	Lungime segment (** (m)
1	230.165,743 373.821,366	2	230.105,942 373.757,041	87.828
2	230.105,942 373.757,041	3	230.104,677 373.709,715	47.343
3	230.104,677 373.709,715	4	230.110,639 373.717,34	9.679
4	230.110,639 373.717,34	5	230.116,076 373.722,789	7.698
5	230.116,076 373.722,789	6	230.223,659 373.699,334	110.11

Punct început	X / Y	Punct sfârșit	X / Y	Lungime segment (** (m)
6	230.223,659 373.699,334	7	230.232,953 373.703,96	10.381
7	230.232,953 373.703,96	8	230.235,306 373.715,254	11.537
8	230.235,306 373.715,254	9	230.235,446 373.718,997	3.746
9	230.235,446 373.718,997	10	230.234,335 373.725,512	6.609
10	230.234,335 373.725,512	11	230.230,175 373.733,969	9.425
11	230.230,175 373.733,969	12	230.224,767 373.741,731	9.46
12	230.224,767 373.741,731	13	230.213,115 373.754,26	17.11
13	230.213,115 373.754,26	14	230.207,29 373.757,864	6.85
14	230.207,29 373.757,864	15	230.203,336 373.760,48	4.741
15	230.203,336 373.760,48	16	230.189,665 373.805,844	47.379
16	230.189,665 373.805,844	1	230.165,743 373.821,366	28.517

\*\* Lungimile segmentelor sunt determinate în planul de proiecție Stereo 70 și sunt rotunjite la 1 milimetru.

\*\*\* Distanța dintre puncte este formată din segmente cumulate ce sunt mai mici decât valoarea 1 milimetru.



**DATE DESPRE IMOBILUL NR. 11124**

Oficiul de Cadastru și Publicitate Imobiliară CARAS-SEVERIN  
Biroul de Cadastru și Publicitate Imobiliară Resita

**A. Partea I. Descrierea imobilului**

TEREN Extravilan

Adresa: Jud. Caraș-Severin

Nr. Crt	Nr cadastral Nr. topografic	Suprafața* (mp)	Observații / Referințe
A1		20.614	Sector cadastral:30 Teren neimprijmit;

**B. Partea II. Proprietari și acte**

Inscrieri privitoare la dreptul de proprietate și alte drepturi reale		Referințe
/		
Act Administrativ nr. 1, din 01/01/2024 emis de -;		
B1	Inscrierea posesiei, drept de PROPRIETATE, dobandit prin Lege, cota actuala 1/1 1) NEIDENTIFICAT NEIDENTIFICAT	A1
Act Normativ nr. 7, din 13/03/1996 emis de PARLAMENT;		
B2	Se noteaza mentiunea de proprietar neidentificat rezerva comisiei locale de fond funciar.	A1

**C. Partea III. SARCINI .**

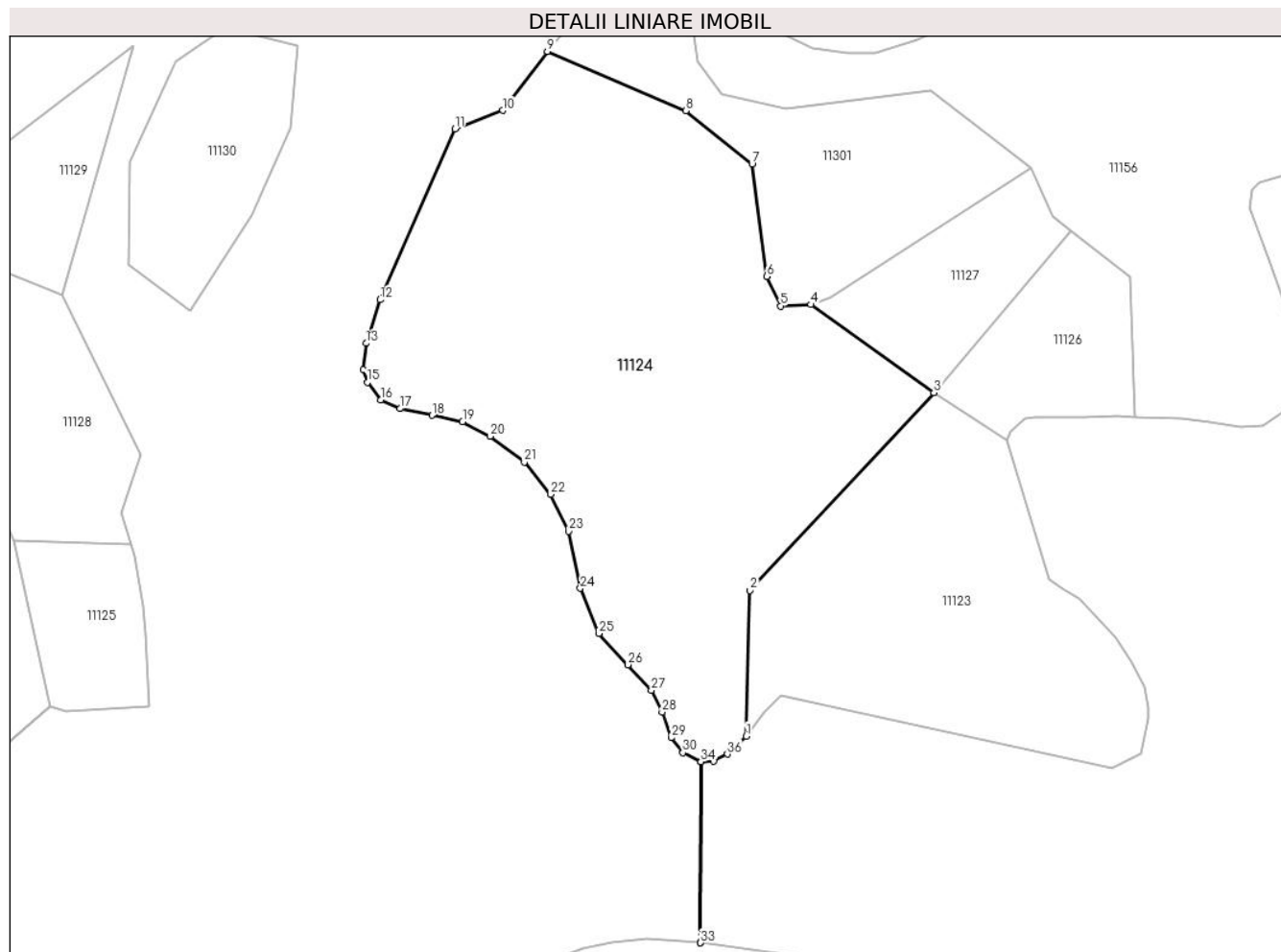
Inscrieri privind dezmembramintele dreptului de proprietate, drepturi reale de garanție și sarcini	Referințe
NU SUNT	

## Anexa Nr. 1 La Partea I

## Teren

Nr cadastral	Suprafața (mp)*	Observații / Referințe
	20.614	

\* Suprafața este determinată în planul de proiecție Stereo 70.



## Date referitoare la teren

Crt	Categorie folosință	Intravilan	Suprafața (mp)	Tarla	Parcelă	Nr. topo	Observații / Referințe
1	pasune	NU	1.721	-	2772	-	
2	pasune	NU	2.214	-	2773	-	
3	pasune	NU	3.204	-	2777	-	
4	pasune	NU	3.773	-	2778/1	-	
5	pasune	NU	3.773	-	2778/2	-	
6	pasune	NU	5.929	-	2779	-	

## Lungime Segmente

1) Valorile lungimilor segmentelor sunt obținute din proiecție în plan.

Punct început	X / Y	Punct sfârșit	X / Y	Lungime segment (** (m)
1	230.104,677 373.709,715	2	230.105,942 373.757,041	47.343

Punct început	X / Y	Punct sfârșit	X / Y	Lungime segment (** (m)
2	230.105,942 373.757,041	3	230.165,743 373.821,366	87.828



Punct început	X / Y	Punct sfârșit	X / Y	Lungime segment (** (m)	Punct început	X / Y	Punct sfârșit	X / Y	Lungime segment (** (m)
3	230.165,743 373.821,366	4	230.125,667 373.849,954	49.228	4	230.125,667 373.849,954	5	230.115,878 373.849,476	9.801
5	230.115,878 373.849,476	6	230.111,403 373.859,116	10.628	6	230.111,403 373.859,116	7	230.106,608 373.895,628	36.825
7	230.106,608 373.895,628	8	230.085,142 373.912,977	27.6	8	230.085,142 373.912,977	9	230.040,04 373.932,19	49.024
9	230.040,04 373.932,19	10	230.025,48 373.913,023	24.07	10	230.025,48 373.913,023	11	230.010,038 373.906,987	16.58
11	230.010,038 373.906,987	12	229.985,597 373.851,507	60.625	12	229.985,597 373.851,507	13	229.981,058 373.837,347	14.87
13	229.981,058 373.837,347	14	229.980,233 373.828,822	8.565	14	229.980,233 373.828,822	15	229.981,471 373.824,698	4.306
15	229.981,471 373.824,698	16	229.985,873 373.818,924	7.261	16	229.985,873 373.818,924	17	229.992,097 373.816,118	6.827
17	229.992,097 373.816,118	18	230.002,592 373.813,977	10.711	18	230.002,592 373.813,977	19	230.012,444 373.811,836	10.082
19	230.012,444 373.811,836	20	230.021,439 373.807,125	10.154	20	230.021,439 373.807,125	21	230.032,575 373.798,775	13.919
21	230.032,575 373.798,775	22	230.041,143 373.788,284	13.545	22	230.041,143 373.788,284	23	230.046,903 373.776,254	13.338
23	230.046,903 373.776,254	24	230.050,729 373.757,762	18.884	24	230.050,729 373.757,762	25	230.056,777 373.743,08	15.879
25	230.056,777 373.743,08	26	230.066,279 373.732,934	13.901	26	230.066,279 373.732,934	27	230.073,863 373.724,67	11.217
27	230.073,863 373.724,67	28	230.077,318 373.717,545	7.919	28	230.077,318 373.717,545	29	230.080,271 373.709,161	8.889
29	230.080,271 373.709,161	30	230.084,153 373.704,309	6.214	30	230.084,153 373.704,309	31	230.089,978 373.701,398	6.512
31	230.089,978 373.701,398	32	230.089,81 373.642,579	58.819	32	230.089,81 373.642,579	33	230.089,812 373.642,579	0.002
33	230.089,812 373.642,579	34	230.089,98 373.701,398	58.82	34	230.089,98 373.701,398	35	230.094,138 373.701,675	4.167
35	230.094,138 373.701,675	36	230.098,575 373.703,894	4.961	36	230.098,575 373.703,894	1	230.104,677 373.709,715	8.433

\*\* Lungimile segmentelor sunt determinate în planul de proiecție Stereo 70 și sunt rotunjite la 1 milimetru.

\*\*\* Distanța dintre puncte este formată din segmente cumulate ce sunt mai mici decât valoarea 1 milimetru.



**DATE DESPRE IMOBILUL NR. 11125**

Oficiul de Cadastru și Publicitate Imobiliară CARAS-SEVERIN  
Biroul de Cadastru și Publicitate Imobiliară Resita

**A. Partea I. Descrierea imobilului**

TEREN Extravilan

Adresa: Jud. Caraș-Severin

Nr. Crt	Nr cadastral Nr. topografic	Suprafața* (mp)	Observații / Referințe
A1		1.948	Sector cadastral:30 Teren neimpregmuit;

**B. Partea II. Proprietari și acte**

Inscrieri privitoare la dreptul de proprietate și alte drepturi reale		Referințe
/		
Act Administrativ nr. 1, din 01/01/2024 emis de -;		
B1	Intabulare, drept de PROPRIETATE, dobandit prin Adjudecare, cota actuala 1/1 1) NEIDENTIFICAT NEIDENTIFICAT	A1
Act Normativ nr. 7, din 13/03/1996 emis de PARLAMENT;		
B2	Se noteaza mentiunea de proprietar neidentificat rezerva comisiei locale de fond funciar.	A1

**C. Partea III. SARCINI .**

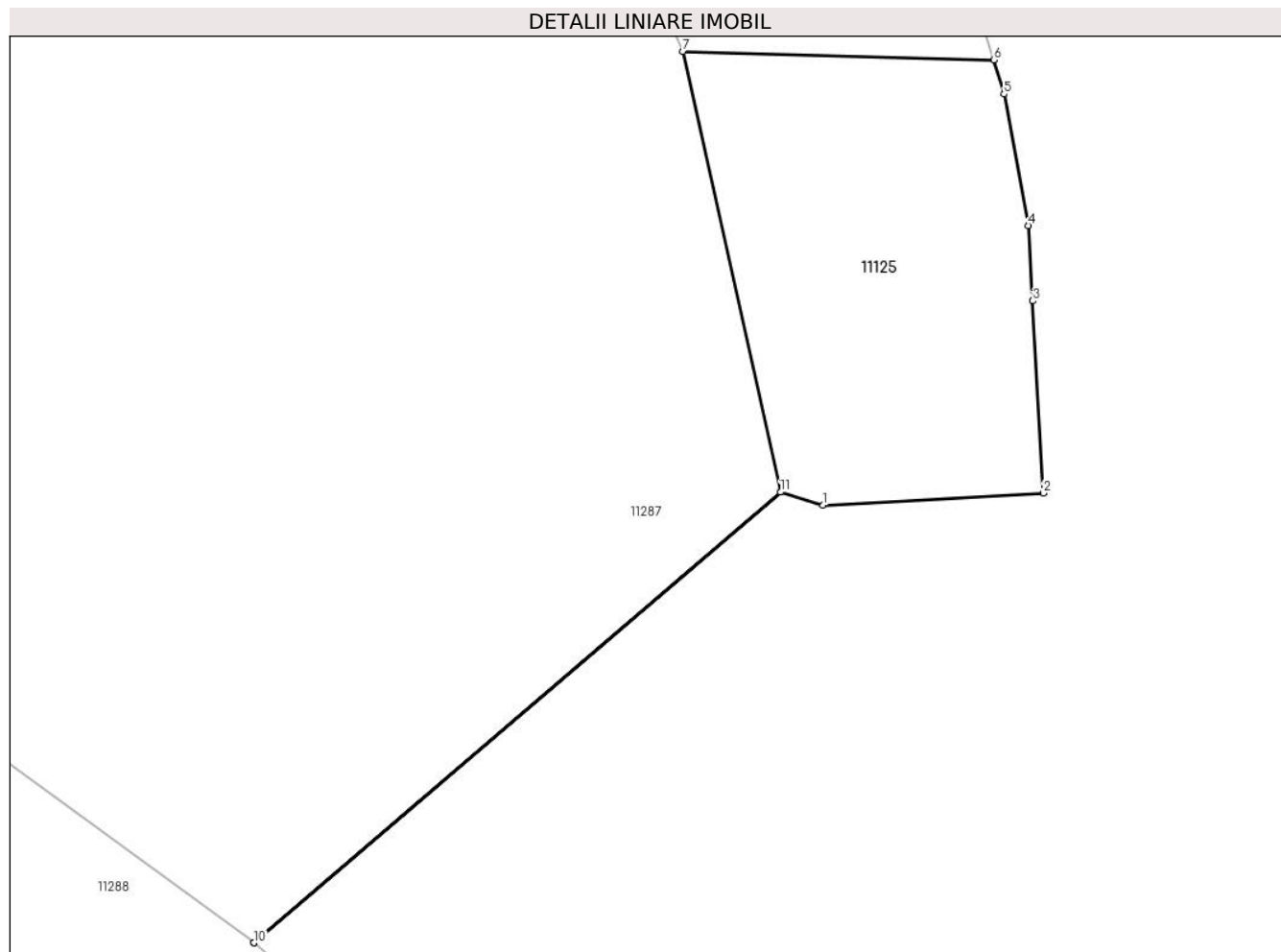
Inscrieri privind dezmembramintele dreptului de proprietate, drepturi reale de garanție și sarcini	Referințe
NU SUNT	

## Anexa Nr. 1 La Partea I

## Teren

Nr cadastral	Suprafața (mp)*	Observații / Referințe
	1.948	

\* Suprafața este determinată în planul de proiecție Stereo 70.



## Date referitoare la teren

Crt	Categorie folosință	Intra vilan	Suprafața (mp)	Tarla	Parcelă	Nr. topo	Observații / Referințe
1	pasune	NU	1.948	-	2780	-	

## Lungime Segmente

1) Valorile lungimilor segmentelor sunt obținute din proiecție în plan.

Punct început	X / Y	Punct sfârșit	X / Y	Lungime segment (** (m)
1	229.883,527 373.717,809	2	229.910,486 373.719,293	27.0
2	229.910,486 373.719,293	3	229.909,176 373.742,769	23.512
3	229.909,176 373.742,769	4	229.908,636 373.751,958	9.205
4	229.908,636 373.751,958	5	229.905,662 373.768,041	16.356
5	229.905,662 373.768,041	6	229.904,412 373.772,214	4.357

Punct început	X / Y	Punct sfârșit	X / Y	Lungime segment (** (m)
6	229.904,412 373.772,214	7	229.866,374 373.773,243	38.051
7	229.866,374 373.773,243	8	229.878,328 373.719,405	55.148
8	229.878,328 373.719,405	9	229.813,919 373.664,355	84.729
9	229.813,919 373.664,355	10	229.813,921 373.664,354	0.002
10	229.813,921 373.664,354	11	229.878,328 373.719,403	84.727
11	229.878,328 373.719,403	1	229.883,527 373.717,809	5.438

\*\* Lungimile segmentelor sunt determinate în planul de proiecție Stereo 70 și sunt rotunjite la 1 milimetru.

\*\*\* Distanța dintre puncte este formată din segmente cumulate ce sunt mai mici decât valoarea 1 milimetru.



**DATE DESPRE IMOBILUL NR. 11126**

Oficiul de Cadastru și Publicitate Imobiliară CARAS-SEVERIN  
Biroul de Cadastru și Publicitate Imobiliară Resita

**A. Partea I. Descrierea imobilului**

TEREN Extravilan

Adresa: Jud. Caraș-Severin

Nr. Crt	Nr cadastral Nr. topografic	Suprafața* (mp)	Observații / Referințe
A1		2.600	Sector cadastral:30 Teren neimprejmuț;

**B. Partea II. Proprietari și acte**

Inscrieri privitoare la dreptul de proprietate și alte drepturi reale		Referințe
/		
Act Administrativ nr. 1, din 01/01/2024 emis de -;		
B1	Inscrierea posesiei, drept de PROPRIETATE, dobandit prin Lege, cota actuala 1/1 1) NEIDENTIFICAT NEIDENTIFICAT	A1
Act Normativ nr. 7, din 13/03/1996 emis de PARLAMENT;		
B2	Se noteaza mentiunea de proprietar neidentificat rezerva comisiei locale de fond funciar.	A1

**C. Partea III. SARCINI .**

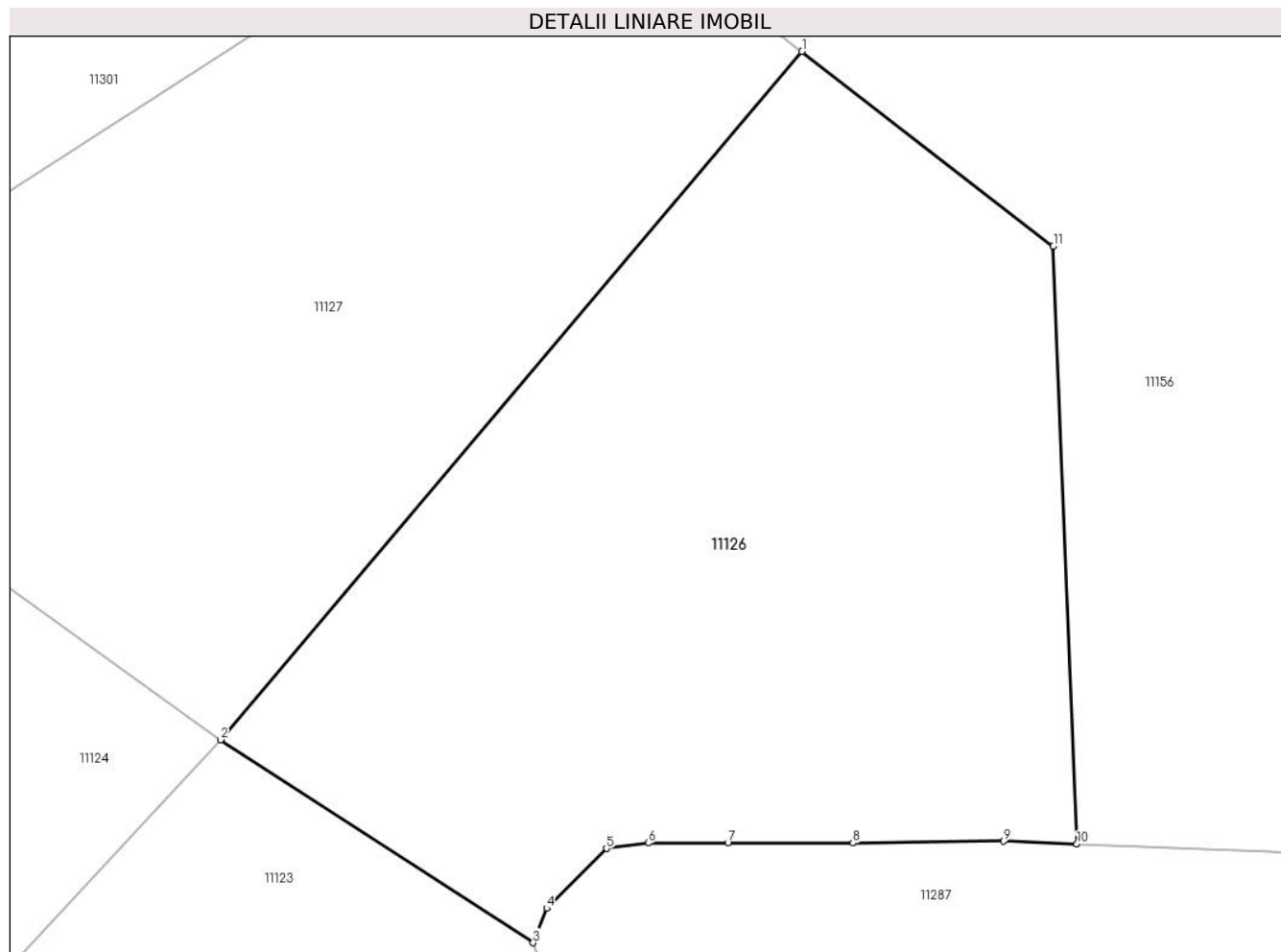
Inscrieri privind dezmembramintele dreptului de proprietate, drepturi reale de garanție și sarcini	Referințe
NU SUNT	

## Anexa Nr. 1 La Partea I

## Teren

Nr cadastral	Suprafața (mp)*	Observații / Referințe
	2.600	

\* Suprafața este determinată în planul de proiecție Stereo 70.



## Date referitoare la teren

Crt	Categorie folosință	Intravilan	Suprafața (mp)	Tarla	Parcelă	Nr. topo	Observații / Referințe
1	pașune	NU	2.600	-	2774/2	-	

## Lungime Segmente

1) Valorile lungimilor segmentelor sunt obținute din proiecție în plan.

Punct început	X / Y	Punct sfârșit	X / Y	Lungime segment (** (m)
1	230.210,25 373.873,989	2	230.165,743 373.821,366	68.921
2	230.165,743 373.821,366	3	230.189,665 373.805,844	28.517
3	230.189,665 373.805,844	4	230.190,704 373.808,477	2.831
4	230.190,704 373.808,477	5	230.195,281 373.813,053	6.472
5	230.195,281 373.813,053	6	230.198,471 373.813,468	3.217



Punct început	X / Y	Punct sfârșit	X / Y	Lungime segment (** (m)
6	230.198,471 373.813,468	7	230.204,574 373.813,468	6.103
7	230.204,574 373.813,468	8	230.214,145 373.813,468	9.571
8	230.214,145 373.813,468	9	230.225,656 373.813,607	11.512
9	230.225,656 373.813,607	10	230.231,283 373.813,394	5.631
10	230.231,283 373.813,394	11	230.229,488 373.859,108	45.749
11	230.229,488 373.859,108	1	230.210,25 373.873,989	24.322

\*\* Lungimile segmentelor sunt determinate în planul de proiecție Stereo 70 și sunt rotunjite la 1 milimetru.

\*\*\* Distanța dintre puncte este formată din segmente cumulate ce sunt mai mici decât valoarea 1 milimetru.



**DATE DESPRE IMOBILUL NR. 11127**

Oficiul de Cadastru și Publicitate Imobiliară CARAS-SEVERIN  
Biroul de Cadastru și Publicitate Imobiliară Resita

**A. Partea I. Descrierea imobilului**

Nr. CF vechi:859 - Ned - Pojejena de Jos  
Nr. cadastral vechi:877

TEREN Extravilan

Adresa: Jud. Caraș-Severin

Nr. Crt	Nr cadastral Nr. topografic	Suprafața* (mp)	Observații / Referințe
A1	33587	Din acte: 4.200 Masurata: 2.600	Sector cadastral:30 Teren neimprejmit; Fânețe în Srednic

**B. Partea II. Proprietari și acte**

Inscrieri privitoare la dreptul de proprietate și alte drepturi reale	Referințe
<b>65440 / 31/10/2024</b>	
Act Notarial nr. 196, din 23/10/2024 emis de Popescu Rodica;	
B2	A1
Intabulare, drept de PROPRIETATE, moștenire, dobandit prin Succesiune, cota actuala 1/1 1) ARDELEAN VIORICA	

**C. Partea III. SARCINI .**

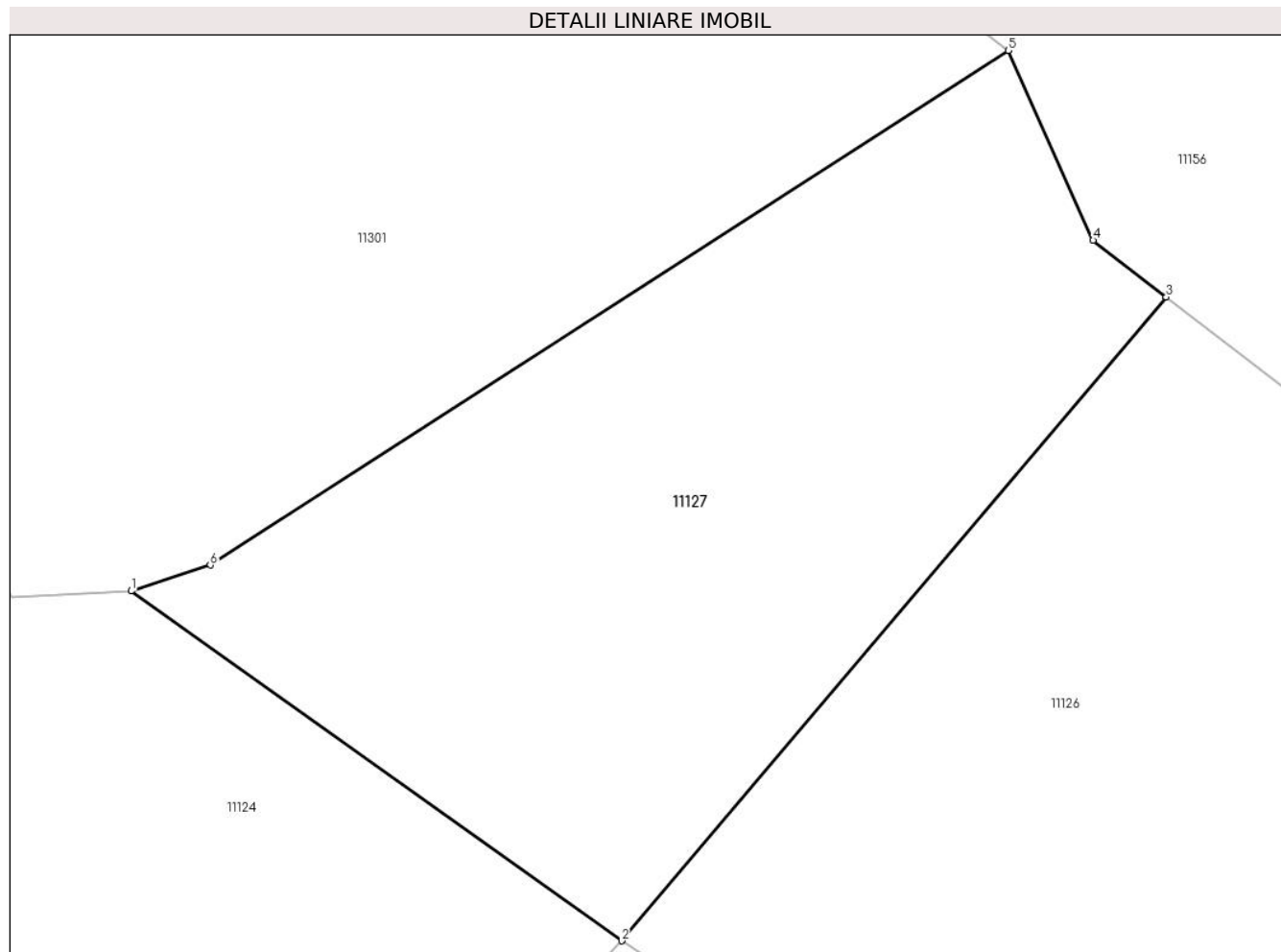
Inscrieri privind dezmembramintele dreptului de proprietate, drepturi reale de garanție și sarcini	Referințe
NU SUNT	

## Anexa Nr. 1 La Partea I

## Teren

Nr cadastral	Suprafața (mp)*	Observații / Referințe
33587	Din acte: 4.200 Masurata: 2.600	Fânețe în Srednic

\* Suprafața este determinată în planul de proiecție Stereo 70.



## Date referitoare la teren

Crt	Categorie folosință	Intra vilan	Suprafața (mp)	Tarla	Parcelă	Nr. topo	Observații / Referințe
1	faneata	NU	2.600	-	2774-2788/1	-	FANETE IN SREDNIC , DIFERENTA DE SUPRAFATA DE 1600MP SE REGASESTE LA ID 11133

## Lungime Segmente

1) Valorile lungimilor segmentelor sunt obținute din proiecție în plan.

Punct început	X / Y	Punct sfârșit	X / Y	Lungime segment (** (m)
1	230.125,667 373.849,954	2	230.165,743 373.821,366	49.228
2	230.165,743 373.821,366	3	230.210,25 373.873,989	68.921
3	230.210,25 373.873,989	4	230.204,281 373.878,605	7.545
4	230.204,281 373.878,605	5	230.197,344 373.894,125	17.0

Punct început	X / Y	Punct sfârșit	X / Y	Lungime segment (** (m)
5	230.197,344 373.894,125	6	230.132,13 373.852,068	77.6
6	230.132,13 373.852,068	1	230.125,667 373.849,954	6.8

\*\* Lungimile segmentelor sunt determinate în planul de proiecție Stereo 70 și sunt rotunjite la 1 milimetru.

\*\*\* Distanța dintre puncte este formată din segmente cumulate ce sunt mai mici decât valoarea 1 milimetru.



**DATE DESPRE IMOBILUL NR. 11128**

Oficiul de Cadastru și Publicitate Imobiliară CARAS-SEVERIN  
Biroul de Cadastru și Publicitate Imobiliară Resita

**A. Partea I. Descrierea imobilului**

TEREN Extravilan

Adresa: Jud. Caraș-Severin

Nr. Crt	Nr cadastral Nr. topografic	Suprafața* (mp)	Observații / Referințe
A1		3.649	Sector cadastral:30 Teren neimprejmuit;

**B. Partea II. Proprietari și acte**

Inscrieri privitoare la dreptul de proprietate și alte drepturi reale	Referințe
/	
Act Administrativ nr. 32330/S, din 03/05/1999 emis de CJPSDPAT CARAS SEVERIN;	
B1	A1
Intabulare, drept de PROPRIETATE, dobandit prin Reconstituire, cota actuala 1/1 1) TOMICI JIVCA DEFUNCT:Da	

**C. Partea III. SARCINI .**

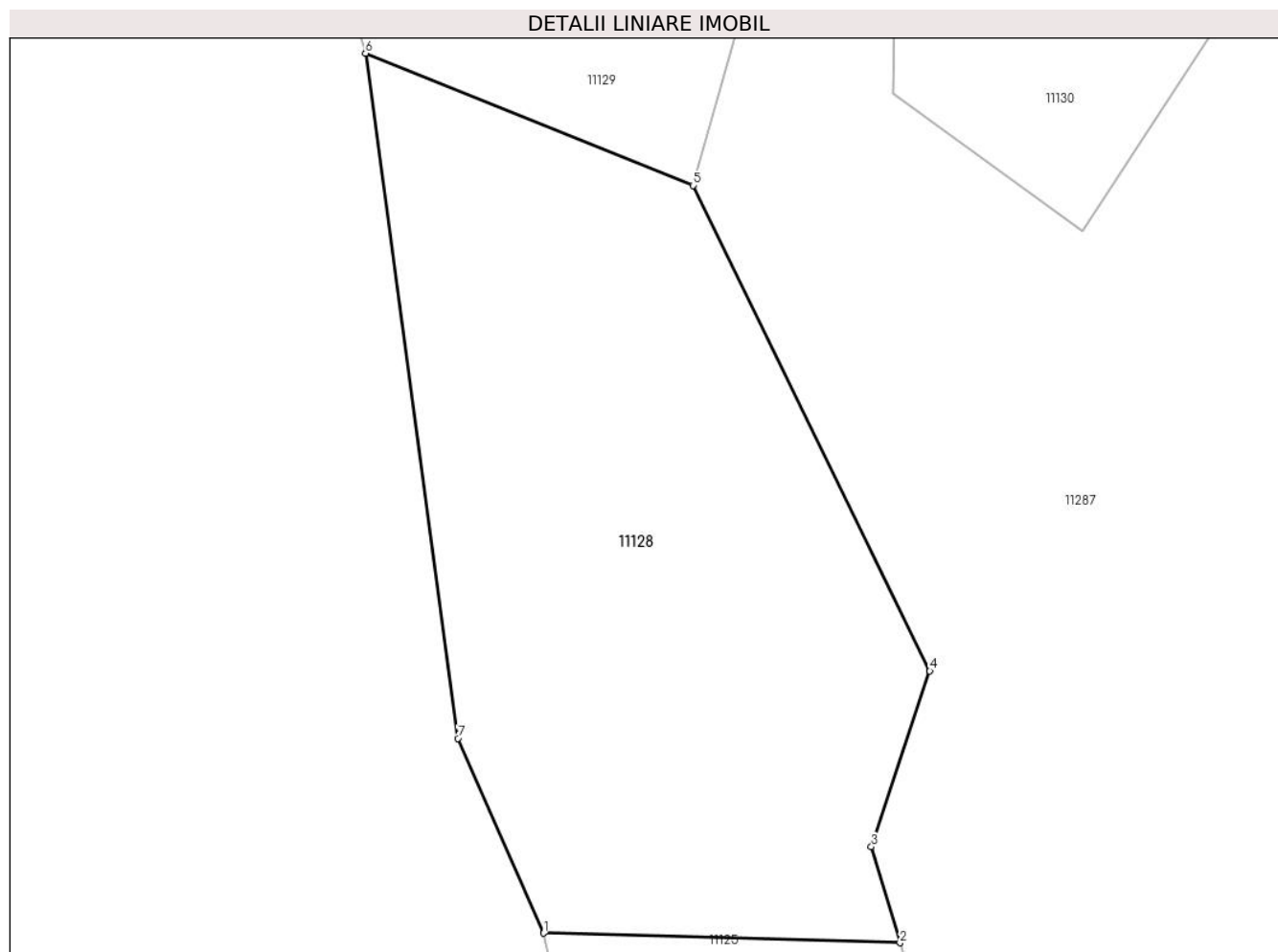
Inscrieri privind dezmembramintele dreptului de proprietate, drepturi reale de garanție și sarcini	Referințe
NU SUNT	

## Anexa Nr. 1 La Partea I

## Teren

Nr cadastral	Suprafața (mp)*	Observații / Referințe
	3.649	

\* Suprafața este determinată în planul de proiecție Stereo 70.



## Date referitoare la teren

Crt	Categorie folosință	Intravilan	Suprafața (mp)	Tarla	Parcelă	Nr. topo	Observații / Referințe
1	pasune	NU	3.649	11	2781	-	pasune in sretnic

## Lungime Segmente

1) Valorile lungimilor segmentelor sunt obținute din proiecție în plan.

Punct început	X / Y	Punct sfârșit	X / Y	Lungime segment (** (m)
1	229.866,374 373.773,243	2	229.904,412 373.772,214	38.051
2	229.904,412 373.772,214	3	229.901,346 373.782,45	10.685
3	229.901,346 373.782,45	4	229.907,577 373.801,213	19.771
4	229.907,577 373.801,213	5	229.882,309 373.852,974	57.599
5	229.882,309 373.852,974	6	229.847,375 373.867,063	37.668



Punct început	X / Y	Punct sfârșit	X / Y	Lungime segment (** (m)
6	229.847,375 373.867,063	7	229.857,227 373.794,009	73.715
7	229.857,227 373.794,009	1	229.866,374 373.773,243	22.692

\*\* Lungimile segmentelor sunt determinate în planul de proiecție Stereo 70 și sunt rotunjite la 1 milimetru.

\*\*\* Distanța dintre puncte este formată din segmente cumulate ce sunt mai mici decât valoarea 1 milimetru.



**DATE DESPRE IMOBILUL NR. 11129**

Oficiul de Cadastru și Publicitate Imobiliară CARAS-SEVERIN  
Biroul de Cadastru și Publicitate Imobiliară Resita

**A. Partea I. Descrierea imobilului**

TEREN Extravilan

Adresa: Jud. Caraş-Severin

Nr. Crt	Nr cadastral Nr. topografic	Suprafaţa* (mp)	Observații / Referințe
A1		2.304	Sector cadastral:30 Teren neimprejmuit;

**B. Partea II. Proprietari și acte**

Inscrieri privitoare la dreptul de proprietate și alte drepturi reale	Referințe
/	
Act Administrativ nr. L1-32001, din 09/08/2002 emis de CJPSDPAT CARAS SEVERIN;	
B1	A1
Intabulare, drept de PROPRIETATE, dobandit prin Reconstituire, cota actuala 1/1 1) SERBAN ION	

**C. Partea III. SARCINI .**

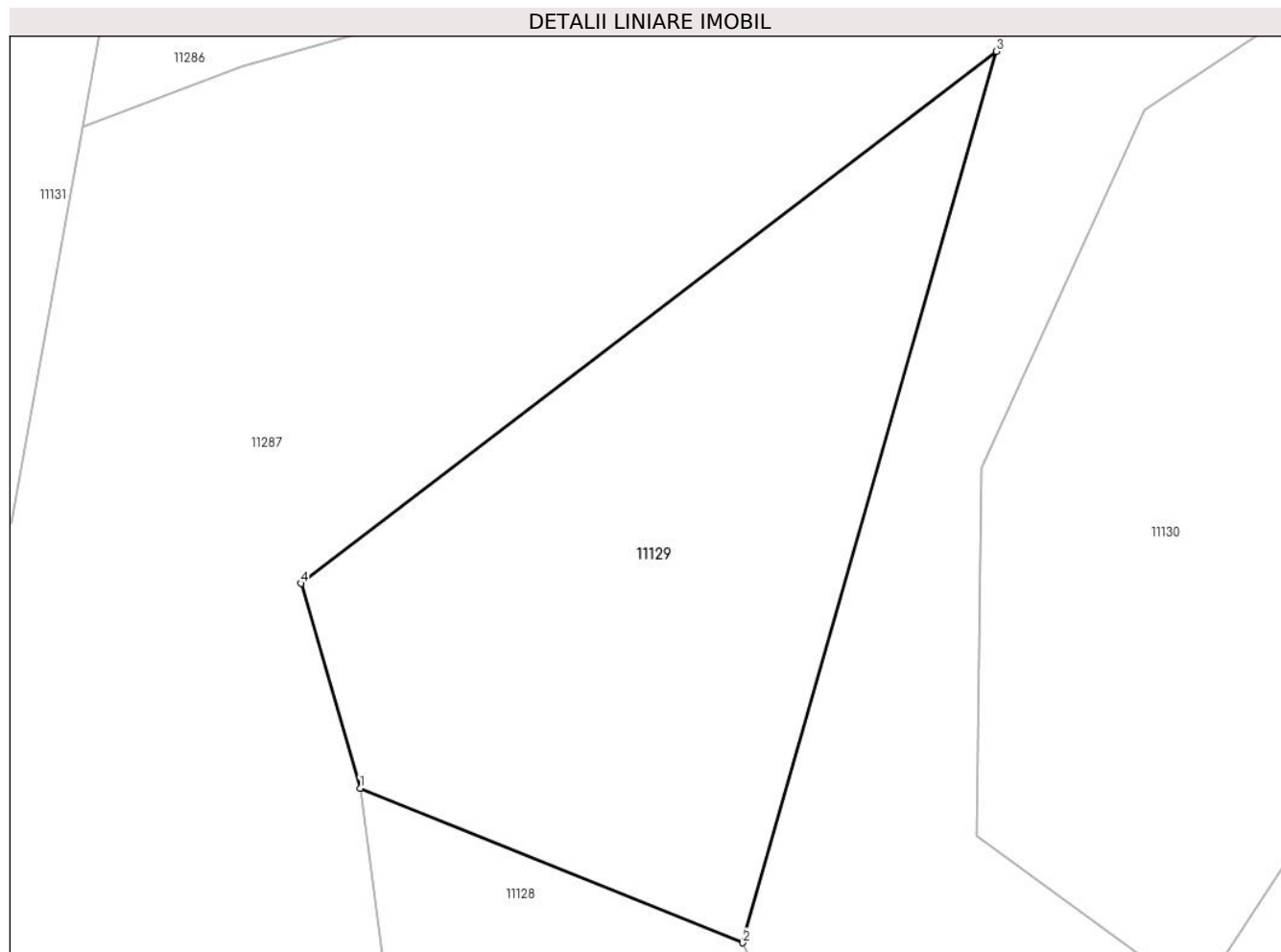
Inscrieri privind dezmembramintele dreptului de proprietate, drepturi reale de garanție și sarcini	Referințe
NU SUNT	

## Anexa Nr. 1 La Partea I

## Teren

Nr cadastral	Suprafața (mp)*	Observații / Referințe
	2.304	

\* Suprafața este determinată în planul de proiecție Stereo 70.



## Date referitoare la teren

Crt	Categorie folosință	Intravilan	Suprafața (mp)	Tarla	Parcelă	Nr. topo	Observații / Referințe
1	arabil	NU	1.070	42	2782	-	ARABIL IN SREDNIC
2	arabil	NU	1.234	42	2783	-	ARABIL IN SREDNIC

## Lungime Segmente

1) Valorile lungimilor segmentelor sunt obținute din proiecție în plan.

Punct început	X / Y	Punct sfârșit	X / Y	Lungime segment (** (m)
1	229.847,375 373.867,063	2	229.882,309 373.852,974	37.668
2	229.882,309 373.852,974	3	229.905,447 373.934,198	84.455
3	229.905,447 373.934,198	4	229.841,981 373.885,709	79.869
4	229.841,981 373.885,709	1	229.847,375 373.867,063	19.41

**\*\* Lungimile segmentelor sunt determinate în planul de proiecție Stereo 70 și sunt rotunjite la 1 milimetru.**

**\*\*\* Distanța dintre puncte este formată din segmente cumulate ce sunt mai mici decât valoarea 1 milimetru.**



**DATE DESPRE IMOBILUL NR. 11130**

Oficiul de Cadastru și Publicitate Imobiliară CARAS-SEVERIN  
Biroul de Cadastru și Publicitate Imobiliară Resita

**A. Partea I. Descrierea imobilului**

TEREN Extravilan

Adresa: Jud. Caraș-Severin

Nr. Crt	Nr cadastral Nr. topografic	Suprafața* (mp)	Observații / Referințe
A1		3.276	Sector cadastral:30 Teren neimprejmuit;

**B. Partea II. Proprietari și acte**

Inscrieri privitoare la dreptul de proprietate și alte drepturi reale		Referințe
/		
Act Administrativ nr. L1-32001, din 09/08/2002 emis de CJPSDPAT CARAS SEVERIN;		
B1	Intabulare, drept de PROPRIETATE, dobandit prin Reconstituire, cota actuala 1/1 1) SERBAN ION	A1

**C. Partea III. SARCINI .**

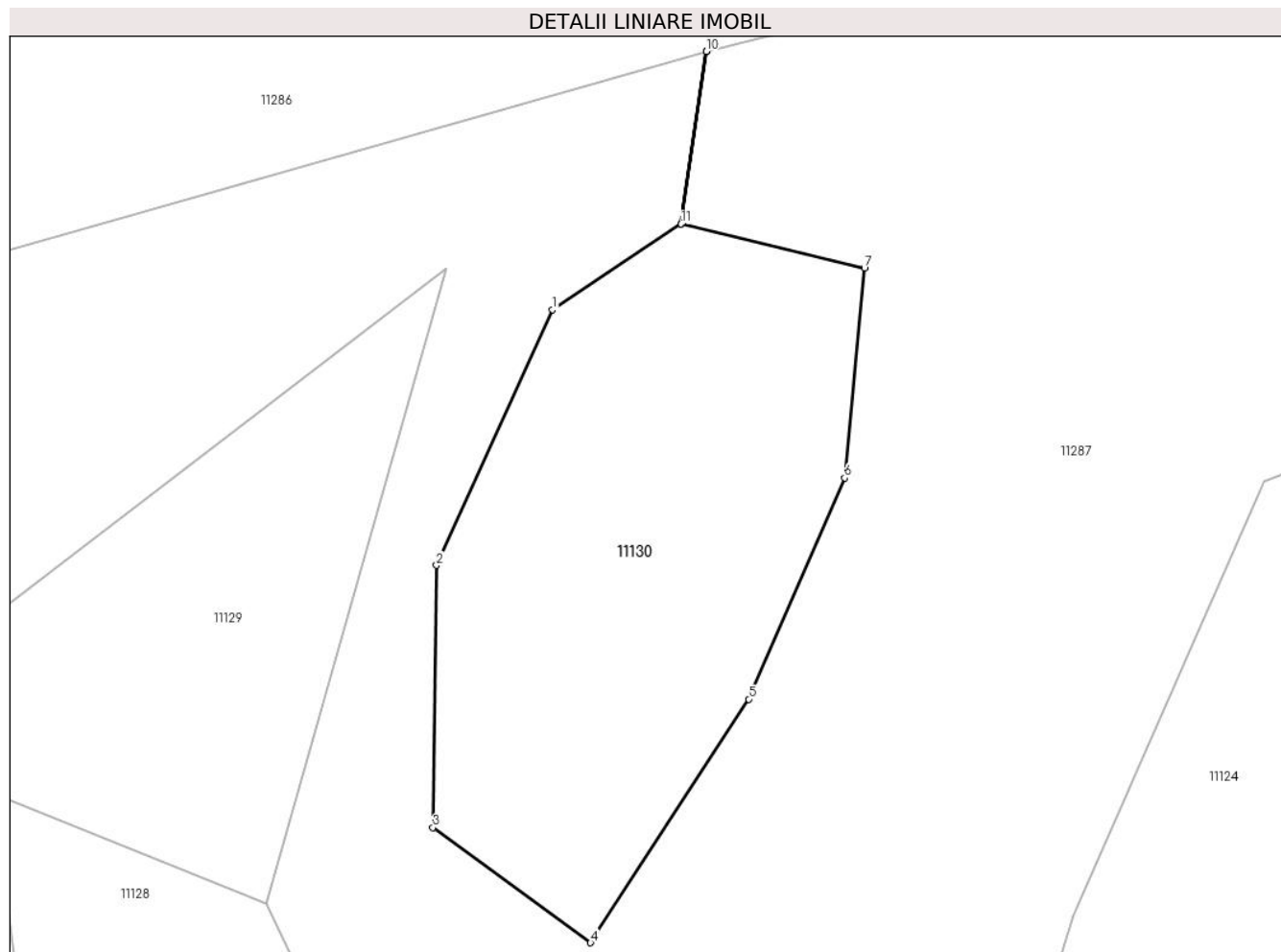
Inscrieri privind dezmembramintele dreptului de proprietate, drepturi reale de garanție și sarcini	Referințe
NU SUNT	

## Anexa Nr. 1 La Partea I

## Teren

Nr cadastral	Suprafața (mp)*	Observații / Referințe
	3.276	

\* Suprafața este determinată în planul de proiecție Stereo 70.



## Date referitoare la teren

Crt	Categorie folosință	Intravilan	Suprafața (mp)	Tarla	Parcelă	Nr. topo	Observații / Referințe
1	arabil	NU	3.276	42	2784	-	ARABIL IN SREDNIC

## Lungime Segmente

1) Valorile lungimilor segmentelor sunt obținute din proiecție în plan.

Punct început	X / Y	Punct sfârșit	X / Y	Lungime segment (** (m)
1	229.918,981 373.928,908	2	229.904,132 373.896,241	35.884
2	229.904,132 373.896,241	3	229.903,671 373.862,733	33.512
3	229.903,671 373.862,733	4	229.923,825 373.848,033	24.945
4	229.923,825 373.848,033	5	229.944,05 373.879,149	37.112
5	229.944,05 373.879,149	6	229.956,332 373.907,416	30.819



Punct început	X / Y	Punct sfârșit	X / Y	Lungime segment (** (m)
6	229.956,332 373.907,416	7	229.958,868 373.934,196	26.9
7	229.958,868 373.934,196	8	229.935,416 373.939,852	24.123
8	229.935,416 373.939,852	9	229.938,653 373.961,904	22.288
9	229.938,653 373.961,904	10	229.938,651 373.961,903	0.002
10	229.938,651 373.961,903	11	229.935,415 373.939,852	22.287
11	229.935,415 373.939,852	1	229.918,981 373.928,908	19.745

\*\* Lungimile segmentelor sunt determinate în planul de proiecție Stereo 70 și sunt rotunjite la 1 milimetru.

\*\*\* Distanța dintre puncte este formată din segmente cumulate ce sunt mai mici decât valoarea 1 milimetru.



**DATE DESPRE IMOBILUL NR. 11131**

Oficiul de Cadastru și Publicitate Imobiliară CARAS-SEVERIN  
Biroul de Cadastru și Publicitate Imobiliară Resita

**A. Partea I. Descrierea imobilului**

TEREN Extravilan

Adresa: Jud. Caraș-Severin

Nr. Crt	Nr cadastral Nr. topografic	Suprafața* (mp)	Observații / Referințe
A1		4.420	Sector cadastral:30 Teren neimprejmuit;

**B. Partea II. Proprietari și acte**

Inscrieri privitoare la dreptul de proprietate și alte drepturi reale	Referințe
/	
Act Administrativ nr. L1-32001, din 09/08/2002 emis de CJPSDPAT CARAS SEVERIN;	
B1	A1
Intabulare, drept de PROPRIETATE, dobandit prin Reconstituire, cota actuala 1/1 1) SERBAN ION	

**C. Partea III. SARCINI .**

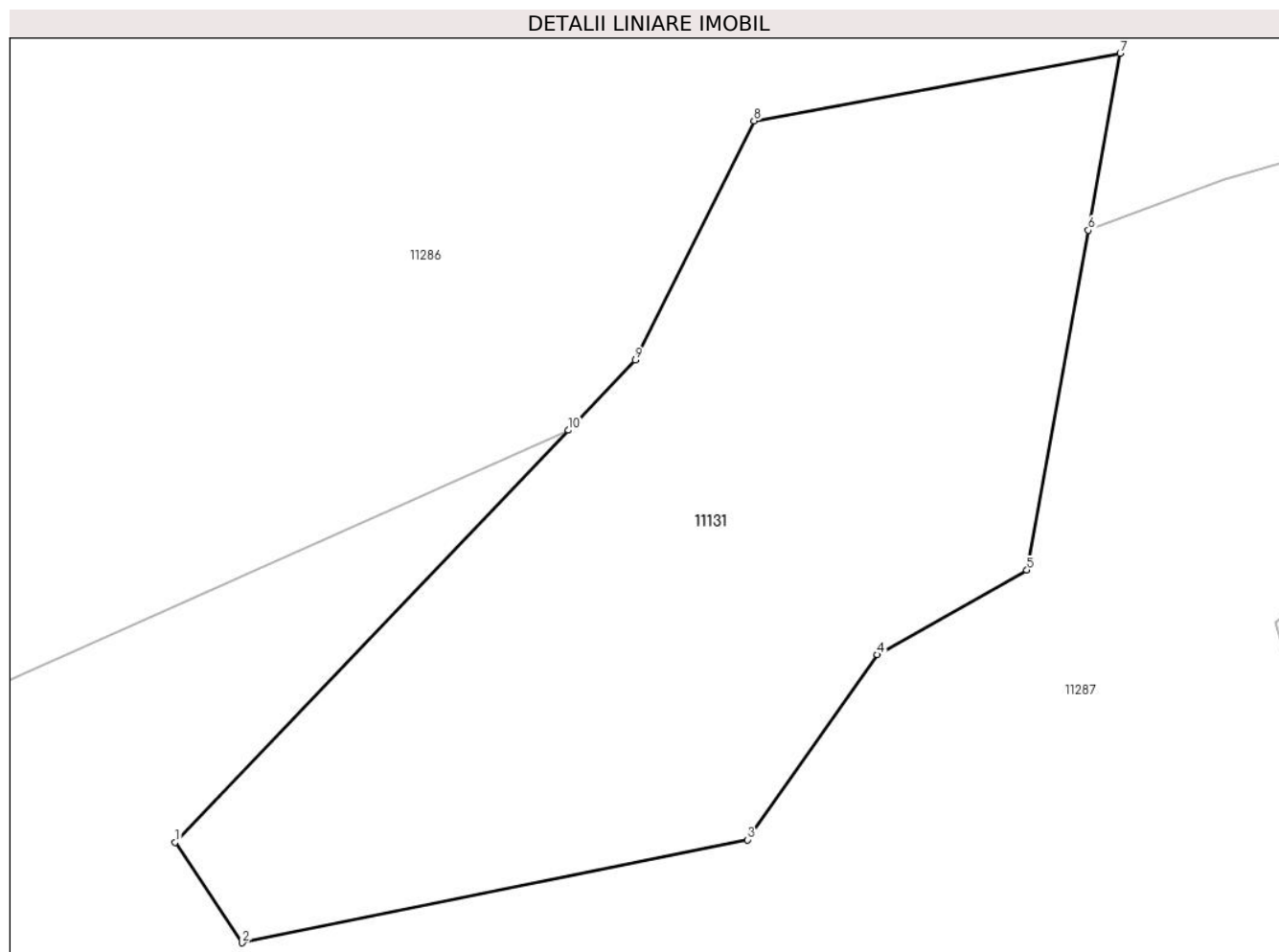
Inscrieri privind dezmembramintele dreptului de proprietate, drepturi reale de garanție și sarcini	Referințe
NU SUNT	

## Anexa Nr. 1 La Partea I

## Teren

Nr cadastral	Suprafața (mp)*	Observații / Referințe
	4.420	

\* Suprafața este determinată în planul de proiecție Stereo 70.



## Date referitoare la teren

Crt	Categorie folosință	Intravilan	Suprafața (mp)	Tarla	Parcelă	Nr. topo	Observații / Referințe
1	arabil	NU	4.420	42	2785	-	ARABIL IN SREDNIC

## Lungime Segmente

1) Valorile lungimilor segmentelor sunt obținute din proiecție în plan.

Punct început	X / Y	Punct sfârșit	X / Y	Lungime segment (** (m)
1	229.724,978 373.862,333	2	229.732,11 373.851,636	12.856
2	229.732,11 373.851,636	3	229.785,865 373.862,582	54.858
3	229.785,865 373.862,582	4	229.799,674 373.882,255	24.036
4	229.799,674 373.882,255	5	229.815,574 373.891,249	18.268
5	229.815,574 373.891,249	6	229.822,095 373.927,368	36.702

Punct început	X / Y	Punct sfârșit	X / Y	Lungime segment (** (m)
6	229.822,095 373.927,368	7	229.825,493 373.946,19	19.126
7	229.825,493 373.946,19	8	229.786,549 373.939,008	39.6
8	229.786,549 373.939,008	9	229.773,906 373.913,569	28.408
9	229.773,906 373.913,569	10	229.766,783 373.906,11	10.314
10	229.766,783 373.906,11	1	229.724,978 373.862,333	60.532

\*\* Lungimile segmentelor sunt determinate în planul de proiecție Stereo 70 și sunt rotunjite la 1 milimetru.

\*\*\* Distanța dintre puncte este formată din segmente cumulate ce sunt mai mici decât valoarea 1 milimetru.



**DATE DESPRE IMOBILUL NR. 11132**

Oficiul de Cadastru și Publicitate Imobiliară CARAS-SEVERIN  
Biroul de Cadastru și Publicitate Imobiliară Resita

**A. Partea I. Descrierea imobilului**

TEREN Extravilan

Adresa: Jud. Caraș-Severin

Nr. Crt	Nr cadastral Nr. topografic	Suprafața* (mp)	Observații / Referințe
A1		2.725	Sector cadastral:30 Teren neimpregmuit;

**B. Partea II. Proprietari și acte**

Inscrieri privitoare la dreptul de proprietate și alte drepturi reale		Referințe
/		
Act Administrativ nr. 1, din 01/01/2024 emis de -;		
B1	Inscrierea posesiei, drept de PROPRIETATE, dobandit prin Lege, cota actuala 1/1 1) NEIDENTIFICAT NEIDENTIFICAT	A1
Act Normativ nr. 7, din 13/03/1996 emis de PARLAMENT;		
B2	Se noteaza mentiunea de proprietar neidentificat rezerva comisiei locale de fond funciar.	A1

**C. Partea III. SARCINI .**

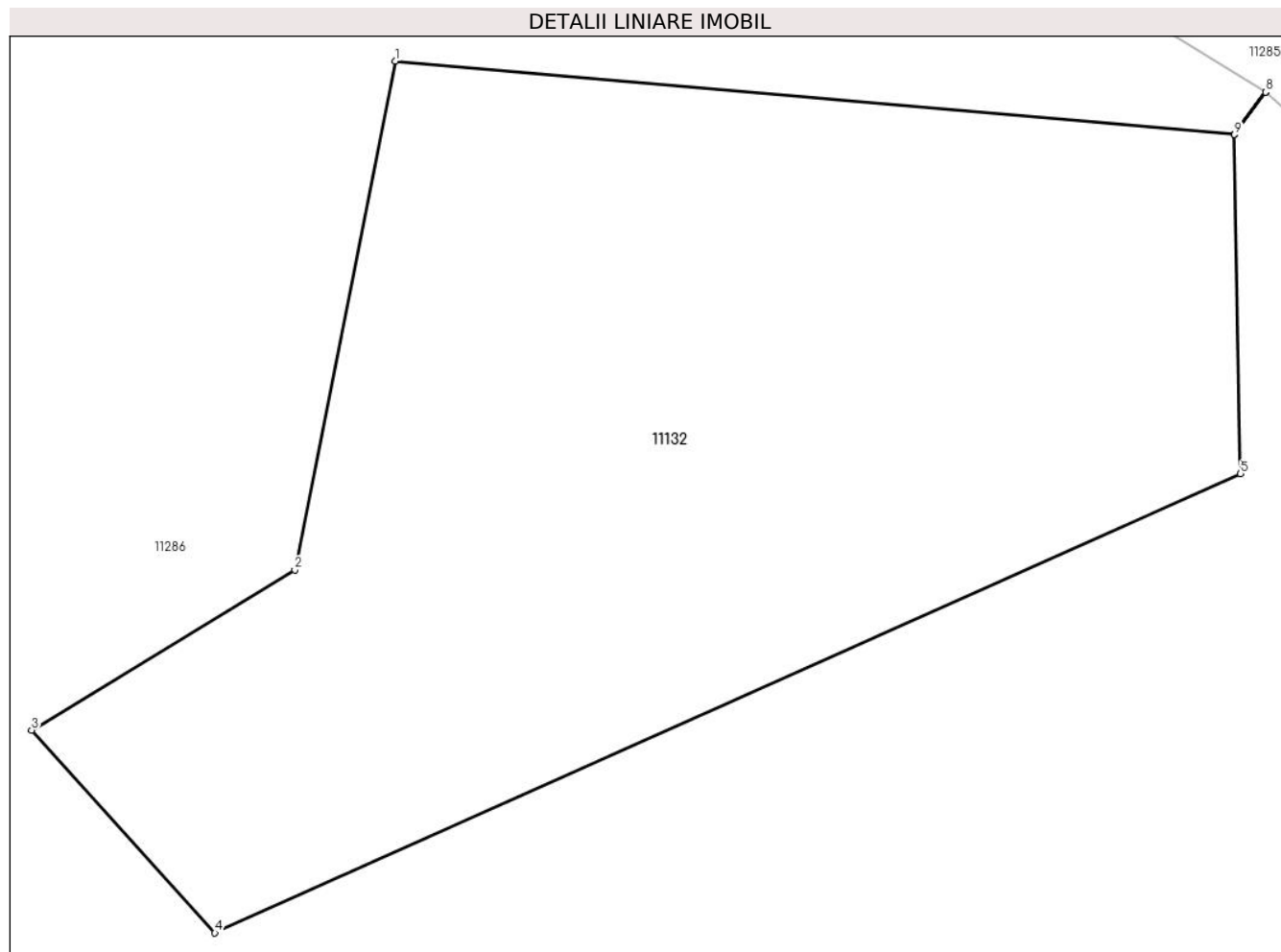
Inscrieri privind dezmembramintele dreptului de proprietate, drepturi reale de garanție și sarcini	Referințe
NU SUNT	

## Anexa Nr. 1 La Partea I

## Teren

Nr cadastral	Suprafața (mp)*	Observații / Referințe
	2.725	

\* Suprafața este determinată în planul de proiecție Stereo 70.



## Date referitoare la teren

Crt	Categorie folosință	Intravilan	Suprafața (mp)	Tarla	Parcelă	Nr. topo	Observații / Referințe
1	pasune	NU	2.725	-	2787	-	

## Lungime Segmente

1) Valorile lungimilor segmentelor sunt obținute din proiecție în plan.

Punct început	X / Y	Punct sfârșit	X / Y	Lungime segment (** (m)
1	229.926,61 374.091,557	2	229.919,764 374.056,907	35.32
2	229.919,764 374.056,907	3	229.901,816 374.046,003	21.0
3	229.901,816 374.046,003	4	229.914,311 374.032,192	18.625
4	229.914,311 374.032,192	5	229.984,231 374.063,458	76.593
5	229.984,231 374.063,458	6	229.983,828 374.086,555	23.1



Punct început	X / Y	Punct sfârșit	X / Y	Lungime segment (** (m)
6	229.983,828 374.086,555	7	229.985,952 374.089,459	3.598
7	229.985,952 374.089,459	8	229.985,95 374.089,46	0.002
8	229.985,95 374.089,46	9	229.983,826 374.086,555	3.599
9	229.983,826 374.086,555	1	229.926,61 374.091,557	57.434

\*\* Lungimile segmentelor sunt determinate în planul de proiecție Stereo 70 și sunt rotunjite la 1 milimetru.

\*\*\* Distanța dintre puncte este formată din segmente cumulate ce sunt mai mici decât valoarea 1 milimetru.



**DATE DESPRE IMOBILUL NR. 11133**

Oficiul de Cadastru și Publicitate Imobiliară CARAS-SEVERIN  
Biroul de Cadastru și Publicitate Imobiliară Resita

**A. Partea I. Descrierea imobilului**

Nr. CF vechi:859 - Ned - Pojejena de Jos  
Nr. cadastral vechi:877

TEREN Extravilan

Adresa: Jud. Caraș-Severin

Nr. Crt	Nr cadastral Nr. topografic	Suprafața* (mp)	Observații / Referințe
A1	33587	Din acte: 4.200 Masurata: 1.600	Sector cadastral:30 Teren neimprejmit; Fânețe în Srednic

**B. Partea II. Proprietari și acte**

Inscrieri privitoare la dreptul de proprietate și alte drepturi reale	Referințe
<b>65440 / 31/10/2024</b>	
Act Notarial nr. 196, din 23/10/2024 emis de Popescu Rodica;	
B2	A1
Intabulare, drept de PROPRIETATE, moștenire, dobandit prin Succesiune, cota actuala 1/1 1) ARDELEAN VIORICA	

**C. Partea III. SARCINI .**

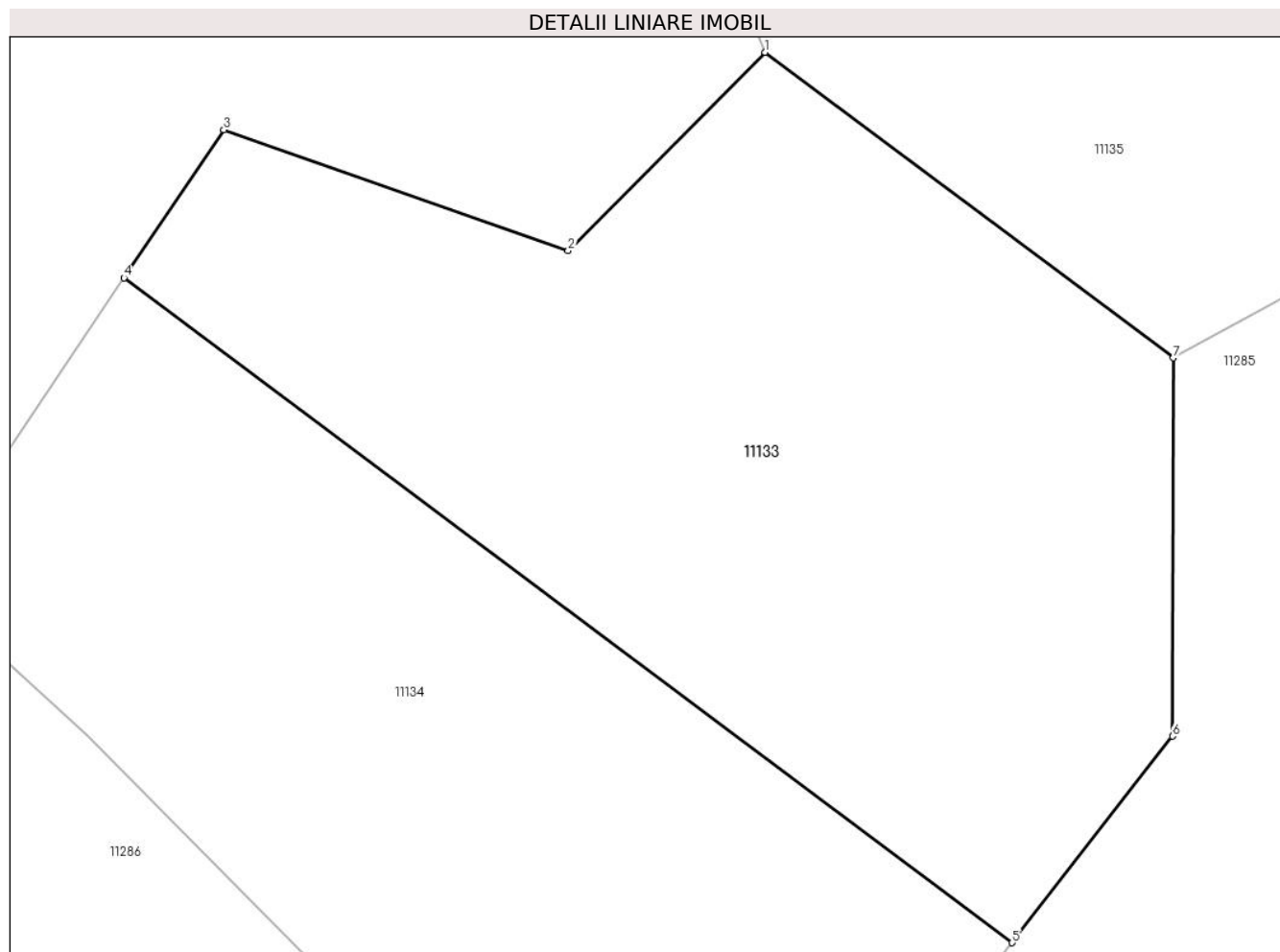
Inscrieri privind dezmembramintele dreptului de proprietate, drepturi reale de garanție și sarcini	Referințe
NU SUNT	

## Anexa Nr. 1 La Partea I

## Teren

Nr cadastral	Suprafața (mp)*	Observații / Referințe
33587	Din acte: 4.200 Masurata: 1.600	Fânețe în Srednic

\* Suprafața este determinată în planul de proiecție Stereo 70.



## Date referitoare la teren

Crt	Categorie folosință	Intra vilan	Suprafața (mp)	Tarla	Parcelă	Nr. topo	Observații / Referințe
1	faneata	NU	1.600	-	2774-2788/1	-	FANETE IN SREDNIC, DIFERENTA DE SUPRAFATA DE 2600MP SE REGASESTE LA ID 11127

## Lungime Segmente

1) Valorile lungimilor segmentelor sunt obținute din proiecție în plan.

Punct început	X / Y	Punct sfârșit	X / Y	Lungime segment (** (m)
1	230.071,739 374.086,44	2	230.060,342 374.074,959	16.177
2	230.060,342 374.074,959	3	230.040,41 374.081,954	21.124
3	230.040,41 374.081,954	4	230.034,631 374.073,389	10.332
4	230.034,631 374.073,389	5	230.086,051 374.034,908	64.225

Punct început	X / Y	Punct sfârșit	X / Y	Lungime segment (** (m)
5	230.086,051 374.034,908	6	230.095,321 374.046,859	15.124
6	230.095,321 374.046,859	7	230.095,377 374.068,756	21.897
7	230.095,377 374.068,756	1	230.071,739 374.086,44	29.52

\*\* Lungimile segmentelor sunt determinate în planul de proiecție Stereo 70 și sunt rotunjite la 1 milimetru.

\*\*\* Distanța dintre puncte este formată din segmente cumulate ce sunt mai mici decât valoarea 1 milimetru.



**DATE DESPRE IMOBILUL NR. 11134**

Oficiul de Cadastru și Publicitate Imobiliară CARAS-SEVERIN  
Biroul de Cadastru și Publicitate Imobiliară Resita

**A. Partea I. Descrierea imobilului**

TEREN Extravilan

Adresa: Jud. Caraș-Severin

Nr. Crt	Nr cadastral Nr. topografic	Suprafața* (mp)	Observații / Referințe
A1		1.600	Sector cadastral:30 Teren neimprejmut;

**B. Partea II. Proprietari și acte**

Inscrieri privitoare la dreptul de proprietate și alte drepturi reale		Referințe
/		
Act Administrativ nr. 1, din 01/01/2024 emis de -;		
B1	Inscrierea posesiei, drept de PROPRIETATE, dobandit prin Lege, cota actuala 1/1 1) NEIDENTIFICAT NEIDENTIFICAT	A1
Act Normativ nr. 7, din 13/03/1996 emis de PARLAMENT;		
B2	Se noteaza mentiunea de proprietar neidentificat rezerva comisiei locale de fond funciar.	A1

**C. Partea III. SARCINI .**

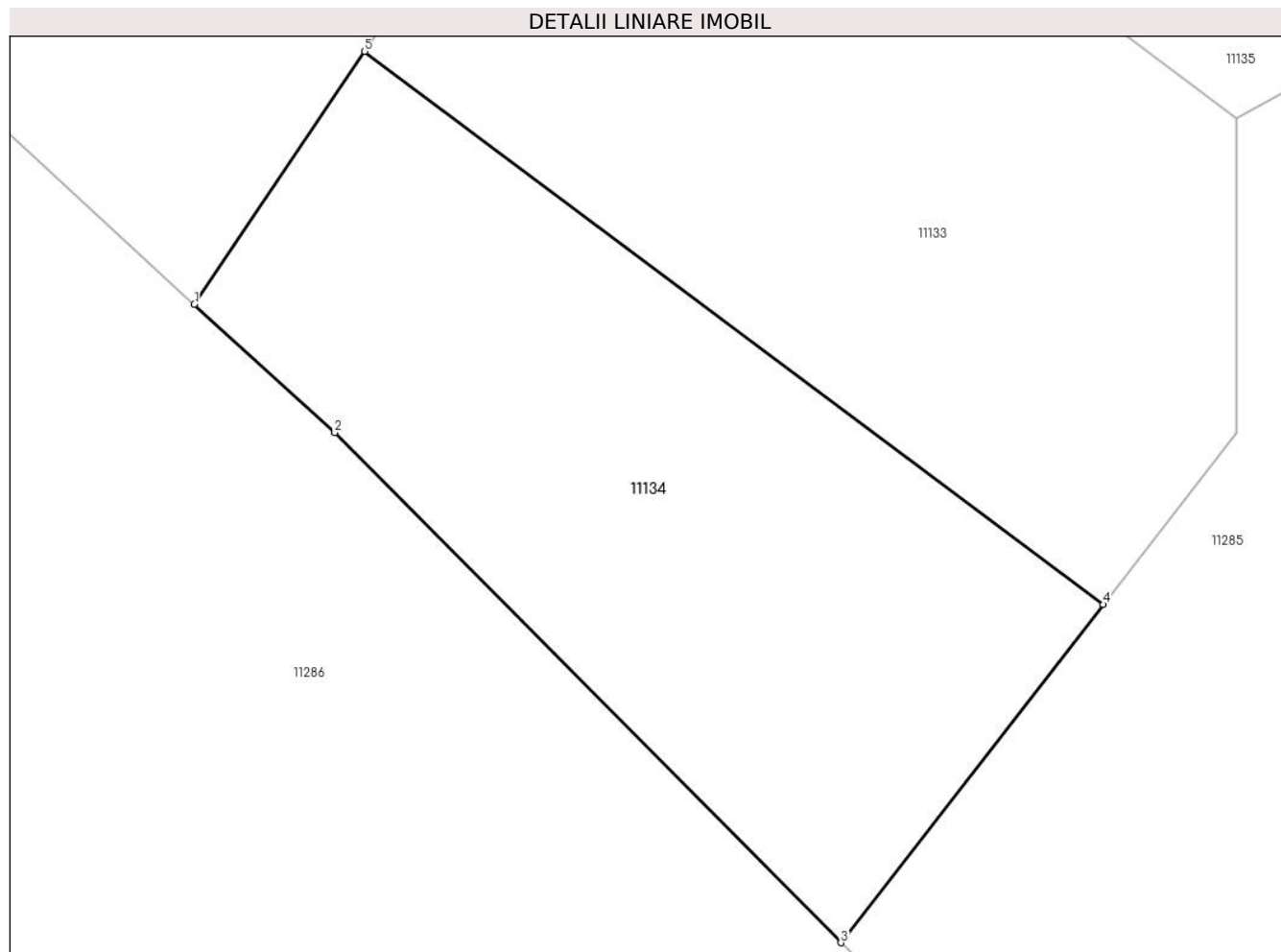
Inscrieri privind dezmembramintele dreptului de proprietate, drepturi reale de garanție și sarcini	Referințe
NU SUNT	

## Anexa Nr. 1 La Partea I

## Teren

Nr cadastral	Suprafața (mp)*	Observații / Referințe
	1.600	

\* Suprafața este determinată în planul de proiecție Stereo 70.



## Date referitoare la teren

Crt	Categorie folosință	Intra vilan	Suprafața (mp)	Tarla	Parcelă	Nr. topo	Observații / Referințe
1	pasune	NU	1.600	-	2788/2	-	

## Lungime Segmente

1) Valorile lungimilor segmentelor sunt obținute din proiecție în plan.

Punct început	X / Y	Punct sfârșit	X / Y	Lungime segment (** (m)
1	230.022,766 374.055,804	2	230.032,541 374.046,868	13.244
2	230.032,541 374.046,868	3	230.067,797 374.011,374	50.028
3	230.067,797 374.011,374	4	230.086,051 374.034,908	29.784
4	230.086,051 374.034,908	5	230.034,631 374.073,389	64.225
5	230.034,631 374.073,389	1	230.022,766 374.055,804	21.213



**\*\* Lungimile segmentelor sunt determinate în planul de proiecție Stereo 70 și sunt rotunjite la 1 milimetru.**

**\*\*\* Distanța dintre puncte este formată din segmente cumulate ce sunt mai mici decât valoarea 1 milimetru.**



**DATE DESPRE IMOBILUL NR. 11135**

Oficiul de Cadastru și Publicitate Imobiliară CARAS-SEVERIN  
Biroul de Cadastru și Publicitate Imobiliară Resita

**A. Partea I. Descrierea imobilului**

TEREN Extravilan

Adresa: Jud. Caraș-Severin

Nr. Crt	Nr cadastral Nr. topografic	Suprafața* (mp)	Observații / Referințe
A1		6.523	Sector cadastral:30 Teren neimpregmuit;

**B. Partea II. Proprietari și acte**

Inscrieri privitoare la dreptul de proprietate și alte drepturi reale		Referințe
/		
Act Administrativ nr. 1, din 01/01/2024 emis de -;		
B1	Inscrierea posesiei, drept de PROPRIETATE, dobandit prin Lege, cota actuala 1/1 1) NEIDENTIFICAT NEIDENTIFICAT	A1
Act Normativ nr. 7, din 13/03/1996 emis de PARLAMENT;		
B2	Se noteaza mentiunea de proprietar neidentificat rezerva comisiei locale de fond funciar.	A1

**C. Partea III. SARCINI .**

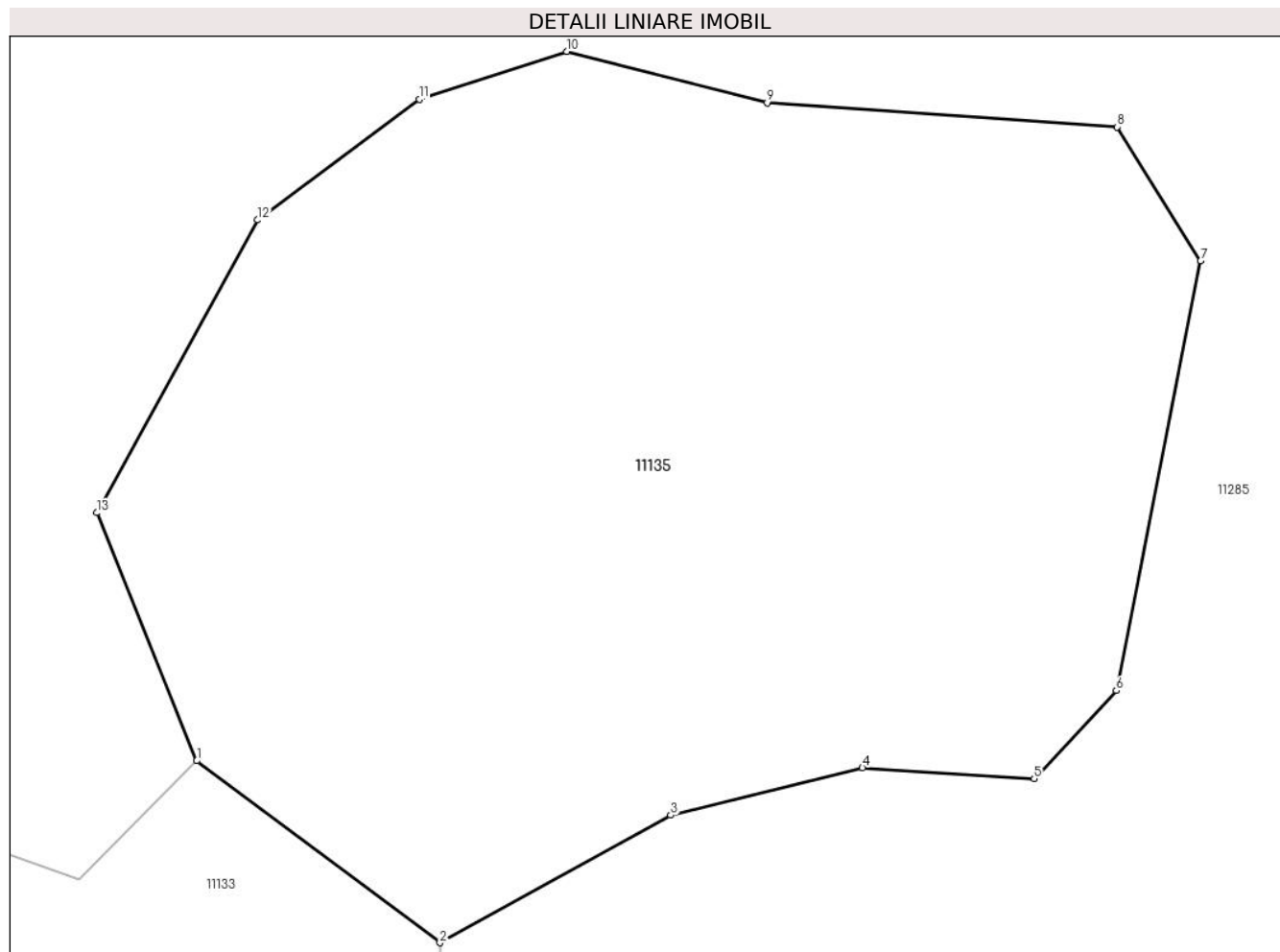
Inscrieri privind dezmembramintele dreptului de proprietate, drepturi reale de garanție și sarcini	Referințe
NU SUNT	

## Anexa Nr. 1 La Partea I

## Teren

Nr cadastral	Suprafața (mp)*	Observații / Referințe
	6.523	

\* Suprafața este determinată în planul de proiecție Stereo 70.



## Date referitoare la teren

Crt	Categorie folosință	Intravilan	Suprafața (mp)	Tarla	Parcelă	Nr. topo	Observații / Referințe
1	pasune	NU	6.523	-	2789	-	

## Lungime Segmente

1) Valorile lungimilor segmentelor sunt obținute din proiecție în plan.

Punct început	X / Y	Punct sfârșit	X / Y	Lungime segment (** (m)
1	230.071,739 374.086,44	2	230.095,377 374.068,756	29.52
2	230.095,377 374.068,756	3	230.117,818 374.081,14	25.631
3	230.117,818 374.081,14	4	230.136,458 374.085,744	19.2
4	230.136,458 374.085,744	5	230.153,143 374.084,698	16.717
5	230.153,143 374.084,698	6	230.161,141 374.093,248	11.708

Punct început	X / Y	Punct sfârșit	X / Y	Lungime segment (** (m)
6	230.161,141 374.093,248	7	230.169,328 374.134,966	42.514
7	230.169,328 374.134,966	8	230.161,202 374.147,979	15.342
8	230.161,202 374.147,979	9	230.127,181 374.150,316	34.1
9	230.127,181 374.150,316	10	230.107,704 374.155,316	20.109
10	230.107,704 374.155,316	11	230.093,361 374.150,659	15.079
11	230.093,361 374.150,659	12	230.077,635 374.138,944	19.61
12	230.077,635 374.138,944	13	230.062,009 374.110,509	32.445
13	230.062,009 374.110,509	1	230.071,739 374.086,44	25.961

\*\* Lungimile segmentelor sunt determinate în planul de proiecție Stereo 70 și sunt rotunjite la 1 milimetru.

\*\*\* Distanța dintre puncte este formată din segmente cumulate ce sunt mai mici decât valoarea 1 milimetru.



**DATE DESPRE IMOBILUL NR. 11136**

Oficiul de Cadastru și Publicitate Imobiliară CARAS-SEVERIN  
Biroul de Cadastru și Publicitate Imobiliară Resita

**A. Partea I. Descrierea imobilului**

TEREN Extravilan

Adresa: Jud. Caraș-Severin

Nr. Crt	Nr cadastral Nr. topografic	Suprafața* (mp)	Observații / Referințe
A1		10.500	Sector cadastral:30 Teren neimpregmuit;

**B. Partea II. Proprietari și acte**

Inscrieri privitoare la dreptul de proprietate și alte drepturi reale		Referințe
/		
Act Administrativ nr. 1, din 01/01/2024 emis de -;		
B1	Inscrierea posesiei, drept de PROPRIETATE, dobandit prin Lege, cota actuala 1/1 1) NEIDENTIFICAT NEIDENTIFICAT	A1
Act Normativ nr. 7, din 13/03/1996 emis de PARLAMENT;		
B2	Se noteaza mentiunea de proprietar neidentificat rezerva comisiei locale de fond funciar.	A1

**C. Partea III. SARCINI .**

Inscrieri privind dezmembramintele dreptului de proprietate, drepturi reale de garanție și sarcini	Referințe
NU SUNT	

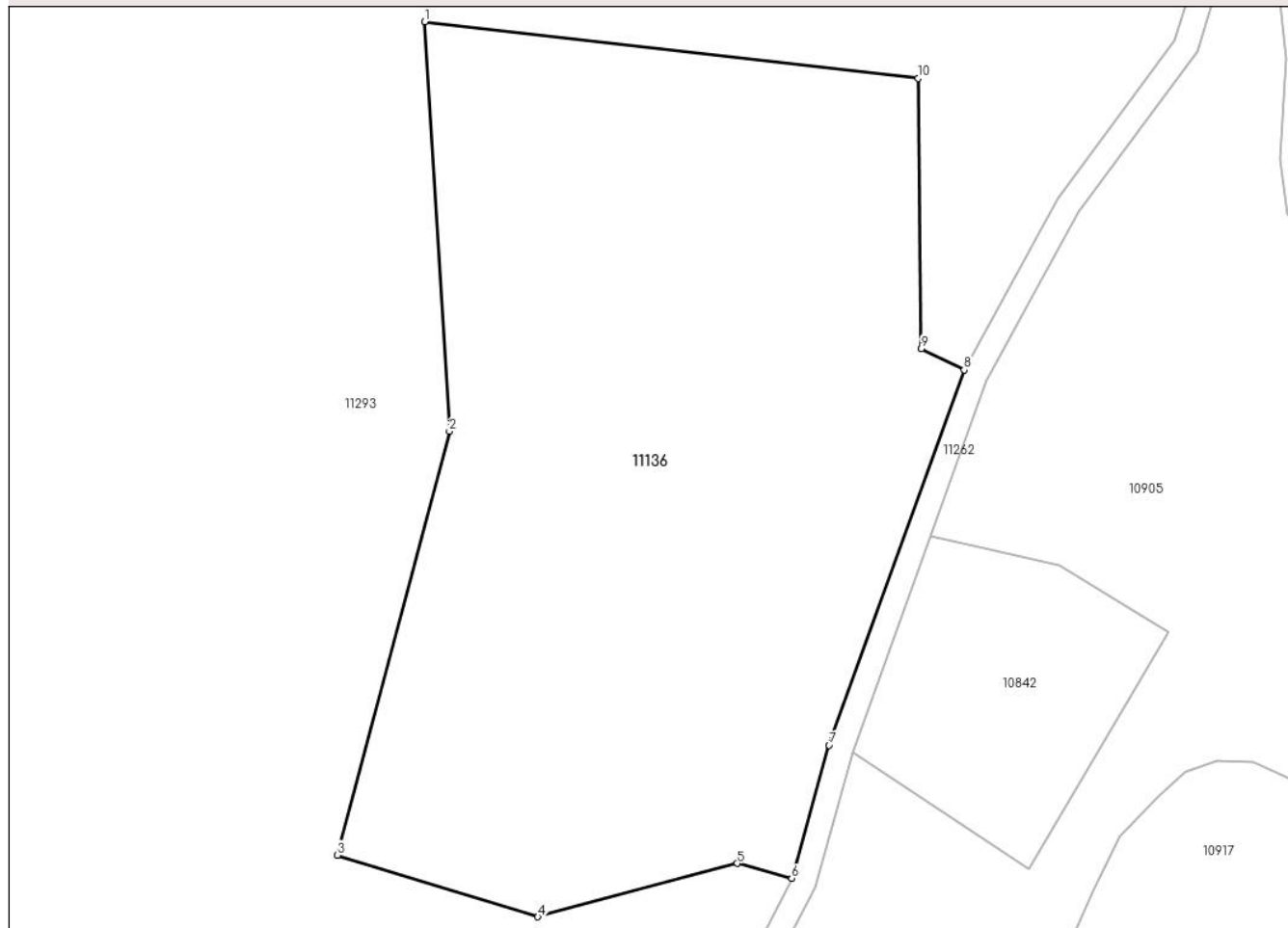
## Anexa Nr. 1 La Partea I

## Teren

Nr cadastral	Suprafața (mp)*	Observații / Referințe
	10.500	

\* Suprafața este determinată în planul de proiecție Stereo 70.

## DETALII LINIARE IMOBIL



## Date referitoare la teren

Crt	Categorie folosință	Intravilan	Suprafața (mp)	Tarla	Parcelă	Nr. topo	Observații / Referințe
1	pasune	NU	5.500	-	2791	-	
2	pasune	NU	5.000	-	2792	-	

## Lungime Segmente

1) Valorile lungimilor segmentelor sunt obținute din proiecție în plan.

Punct început	X / Y	Punct sfârșit	X / Y	Lungime segment (** (m)
1	230.985,947 374.234,532	2	230.989,939 374.168,294	66.358
2	230.989,939 374.168,294	3	230.971,822 374.099,695	70.951
3	230.971,822 374.099,695	4	231.004,264 374.089,735	33.937
4	231.004,264 374.089,735	5	231.036,527 374.098,367	33.398



Punct început	X / Y	Punct sfârșit	X / Y	Lungime segment (** (m)
5	231.036,527 374.098,367	6	231.045,372 374.095,958	9.167
6	231.045,372 374.095,958	7	231.051,416 374.117,484	22.359
7	231.051,416 374.117,484	8	231.073,261 374.178,211	64.536
8	231.073,261 374.178,211	9	231.066,349 374.181,653	7.722
9	231.066,349 374.181,653	10	231.065,808 374.225,362	43.712
10	231.065,808 374.225,362	1	230.985,947 374.234,532	80.386

\*\* Lungimile segmentelor sunt determinate în planul de proiecție Stereo 70 și sunt rotunjite la 1 milimetru.

\*\*\* Distanța dintre puncte este formată din segmente cumulate ce sunt mai mici decât valoarea 1 milimetru.



**DATE DESPRE IMOBILUL NR. 11137**

Oficiul de Cadastru și Publicitate Imobiliară CARAS-SEVERIN  
 Biroul de Cadastru și Publicitate Imobiliară Resita

**A. Partea I. Descrierea imobilului**

TEREN Extravilan

Adresa: Jud. Caraş-Severin

Nr. Crt	Nr cadastral Nr. topografic	Suprafaţa* (mp)	Observații / Referințe
A1		7.966	Sector cadastral:30 Teren neimprijmit;

**B. Partea II. Proprietari și acte**

Inscrieri privitoare la dreptul de proprietate și alte drepturi reale		Referințe
/		
Act Administrativ nr. L1-32307, din 29/11/2002 emis de CJPSDPAT CARAS SEVERIN;		
B1	Intabulare, drept de PROPRIETATE, dobandit prin Reconstituire, cota actuala 1/1 1) <b>MUICA ION</b>	A1
Act Normativ nr. 7, din 13/03/1996 emis de PARLAMENT (Adeverinta nr. 2236/24.04.2025 emisa de Comuna Pojejena);		
B2	Se noteaza posesia factica pe suprafata de 7966mp in favoarea numitului 1) <b>MUTASCU GHEORGHITA</b>	A1

**C. Partea III. SARCINI .**

Inscrieri privind dezmembramintele dreptului de proprietate, drepturi reale de garanție și sarcini	Referințe
NU SUNT	

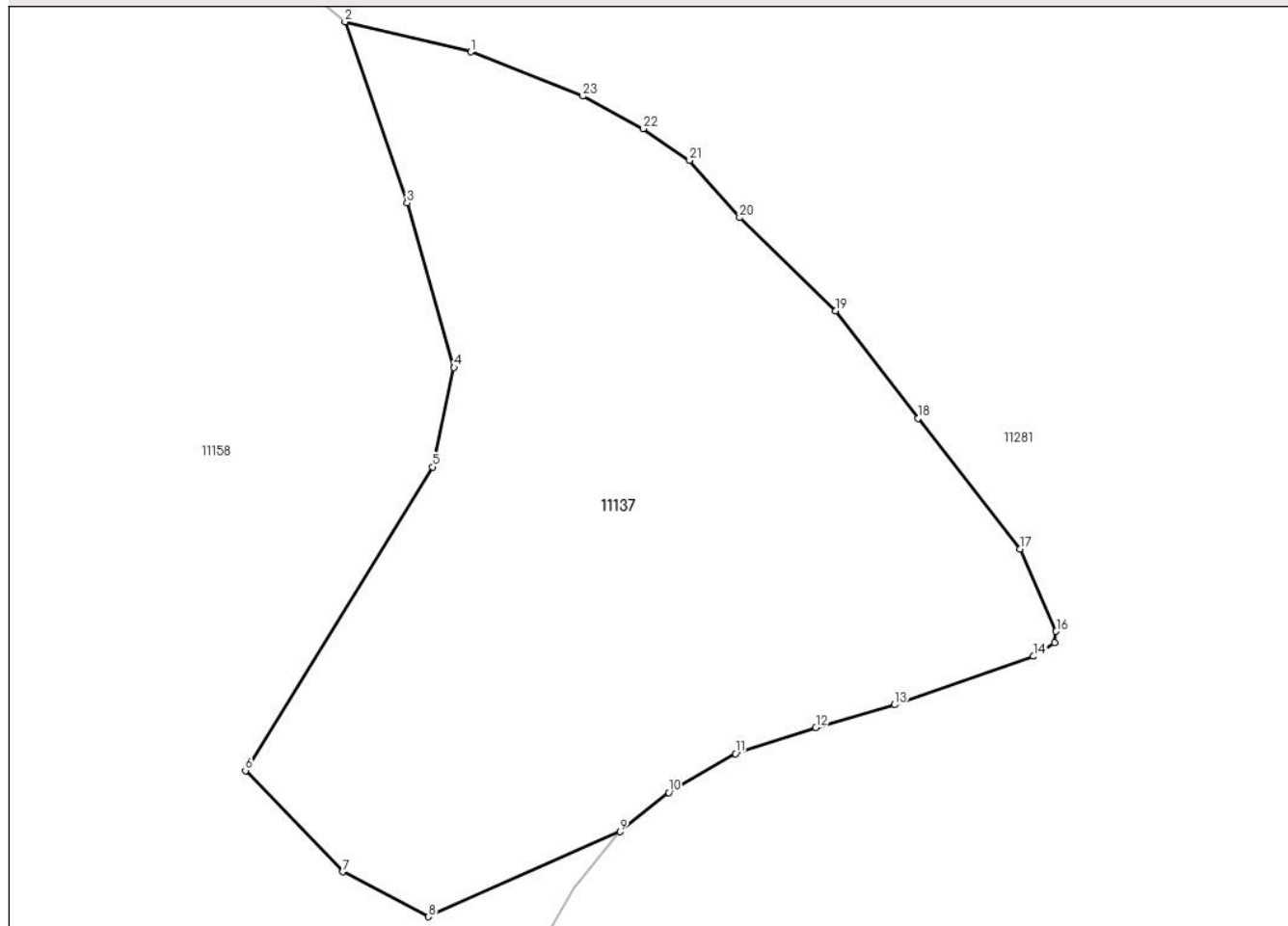
## Anexa Nr. 1 La Partea I

## Teren

Nr cadastral	Suprafața (mp)*	Observații / Referințe
	7.966	

\* Suprafața este determinată în planul de proiecție Stereo 70.

## DETALII LINIARE IMOBIL



## Date referitoare la teren

Crt	Categorie folosință	Intra vilan	Suprafața (mp)	Tarla	Parcelă	Nr. topo	Observații / Referințe
1	pasune	NU	4.233	45	2795	-	PASUNE IN SREDNIC
2	pasune	NU	3.733	45	2796	-	PASUNE IN SREDNIC

## Lungime Segmente

1) Valorile lungimilor segmentelor sunt obținute din proiecție în plan.

Punct început	X / Y	Punct sfârșit	X / Y	Lungime segment (** (m))
1	231.080,904 375.204,987	2	231.062,539 375.209,363	18.879
3	231.071,582 375.182,929	4	231.078,456 375.158,907	24.986
5	231.075,307 375.144,411	6	231.047,995 375.100,112	52.041
7	231.062,179 375.085,331	8	231.074,738 375.078,784	14.163

Punct început	X / Y	Punct sfârșit	X / Y	Lungime segment (** (m))
2	231.062,539 375.209,363	3	231.071,582 375.182,929	27.938
4	231.078,456 375.158,907	5	231.075,307 375.144,411	14.834
6	231.047,995 375.100,112	7	231.062,179 375.085,331	20.486
8	231.074,738 375.078,784	9	231.102,661 375.091,18	30.551

Punct început	X / Y	Punct sfârșit	X / Y	Lungime segment (** (m)
9	231.102,661 375.091,18	10	231.109,786 375.096,911	9.144
11	231.119,531 375.102,582	12	231.131,261 375.106,404	12.337
13	231.142,729 375.109,704	14	231.163,051 375.116,779	21.518
15	231.166,09 375.118,777	16	231.166,351 375.120,426	1.67
17	231.161,043 375.132,442	18	231.146,16 375.151,514	24.192
19	231.134,12 375.167,203	20	231.120,14 375.180,776	19.485
21	231.112,833 375.189,162	22	231.106,07 375.193,761	8.179
23	231.097,276 375.198,494	1	231.080,904 375.204,987	17.613

Punct început	X / Y	Punct sfârșit	X / Y	Lungime segment (** (m)
10	231.109,786 375.096,911	11	231.119,531 375.102,582	11.275
12	231.131,261 375.106,404	13	231.142,729 375.109,704	11.933
14	231.163,051 375.116,779	15	231.166,09 375.118,777	3.637
16	231.166,351 375.120,426	17	231.161,043 375.132,442	13.136
18	231.146,16 375.151,514	19	231.134,12 375.167,203	19.776
20	231.120,14 375.180,776	21	231.112,833 375.189,162	11.123
22	231.106,07 375.193,761	23	231.097,276 375.198,494	9.987

\*\* Lungimile segmentelor sunt determinate în planul de proiecție Stereo 70 și sunt rotunjite la 1 milimetru.

\*\*\* Distanța dintre puncte este formată din segmente cumulate ce sunt mai mici decât valoarea 1 milimetru.



**DATE DESPRE IMOBILUL NR. 11138**

Oficiul de Cadastru și Publicitate Imobiliară CARAS-SEVERIN  
Biroul de Cadastru și Publicitate Imobiliară Resita

**A. Partea I. Descrierea imobilului**

TEREN Extravilan

Adresa: Jud. Caraș-Severin

Nr. Crt	Nr cadastral Nr. topografic	Suprafața* (mp)	Observații / Referințe
A1		976	Sector cadastral:30 Teren neimprejmuit;

**B. Partea II. Proprietari și acte**

Inscrieri privitoare la dreptul de proprietate și alte drepturi reale		Referințe
/		
Act Normativ nr. HG 532 ANEXA 57, din 24/07/2002 emis de GUVERN (Adeverinta nr. 1953 din 03.04.2025 emisa de Comuna Pojejena);		
B1	Intabulare, drept de PROPRIETATE, dobandit prin Lege, cota actuala 1/1 1) COMUNA POJEJENA - DOMENIUL PUBLIC, CIF:3227572	A1

**C. Partea III. SARCINI .**

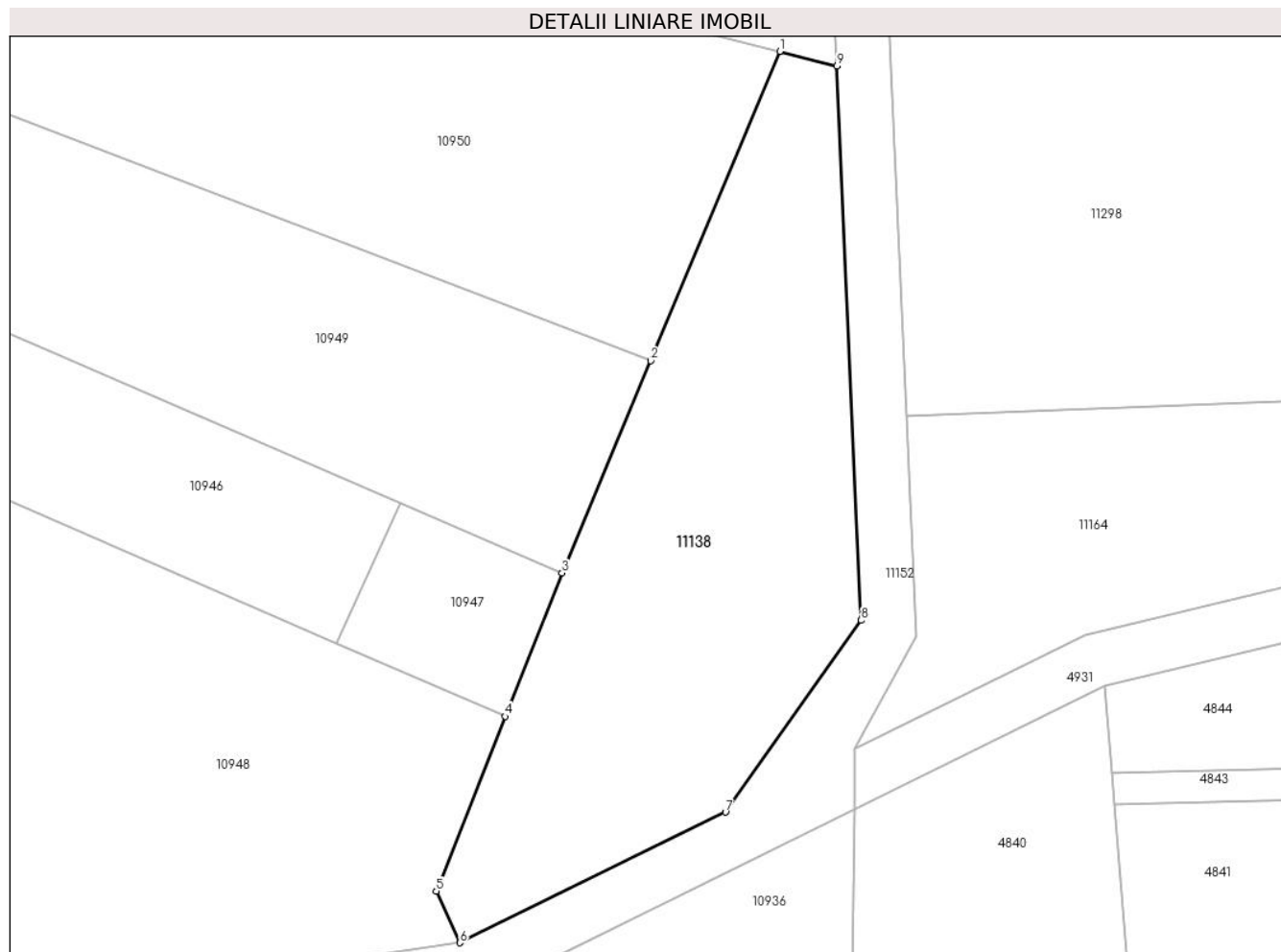
Inscrieri privind dezmembramintele dreptului de proprietate, drepturi reale de garanție și sarcini	Referințe
NU SUNT	

## Anexa Nr. 1 La Partea I

## Teren

Nr cadastral	Suprafața (mp)*	Observații / Referințe
	976	

\* Suprafața este determinată în planul de proiecție Stereo 70.



## Date referitoare la teren

Crt	Categorie folosință	Intravilan	Suprafața (mp)	Tarla	Parcelă	Nr. topo	Observații / Referințe
1	pasune	NU	976	-	989	-	

## Lungime Segmente

1) Valorile lungimilor segmentelor sunt obținute din proiecție în plan.

Punct început	X / Y	Punct sfârșit	X / Y	Lungime segment (** (m)
1	228.457,338 371.512,304	2	228.447,822 371.489,538	24.674
2	228.447,822 371.489,538	3	228.441,293 371.473,919	16.929
3	228.441,293 371.473,919	4	228.437,121 371.463,369	11.345
4	228.437,121 371.463,369	5	228.432,032 371.450,5	13.838
5	228.432,032 371.450,5	6	228.433,768 371.446,709	4.17



Punct început	X / Y	Punct sfârșit	X / Y	Lungime segment (** (m)
6	228.433,768 371.446,709	7	228.453,332 371.456,325	21.799
7	228.453,332 371.456,325	8	228.463,324 371.470,435	17.29
8	228.463,324 371.470,435	9	228.461,547 371.511,232	40.836
9	228.461,547 371.511,232	1	228.457,338 371.512,304	4.343

\*\* Lungimile segmentelor sunt determinate în planul de proiecție Stereo 70 și sunt rotunjite la 1 milimetru.

\*\*\* Distanța dintre puncte este formată din segmente cumulate ce sunt mai mici decât valoarea 1 milimetru.



**DATE DESPRE IMOBILUL NR. 11139**

Oficiul de Cadastru și Publicitate Imobiliară CARAS-SEVERIN  
Biroul de Cadastru și Publicitate Imobiliară Resita

**A. Partea I. Descrierea imobilului**

TEREN Extravilan

Adresa: Jud. Caraș-Severin

Nr. Crt	Nr cadastral Nr. topografic	Suprafața* (mp)	Observații / Referințe
A1		3.370	Sector cadastral:30 Teren neimprejmuit;

**B. Partea II. Proprietari și acte**

Inscrieri privitoare la dreptul de proprietate și alte drepturi reale	Referințe
/	
Act Normativ nr. HG 532 ANEXA 57, din 24/07/2002 emis de GUVERN (Adeverinta nr. 1953 din 03.04.2025 emisa de Comuna Pojejena);	
B1	A1
Intabulare, drept de PROPRIETATE, dobandit prin Lege, cota actuala 1/1 1) COMUNA POJEJENA - DOMENIUL PUBLIC, CIF:3227572	

**C. Partea III. SARCINI .**

Inscrieri privind dezmembramintele dreptului de proprietate, drepturi reale de garanție și sarcini	Referințe
NU SUNT	

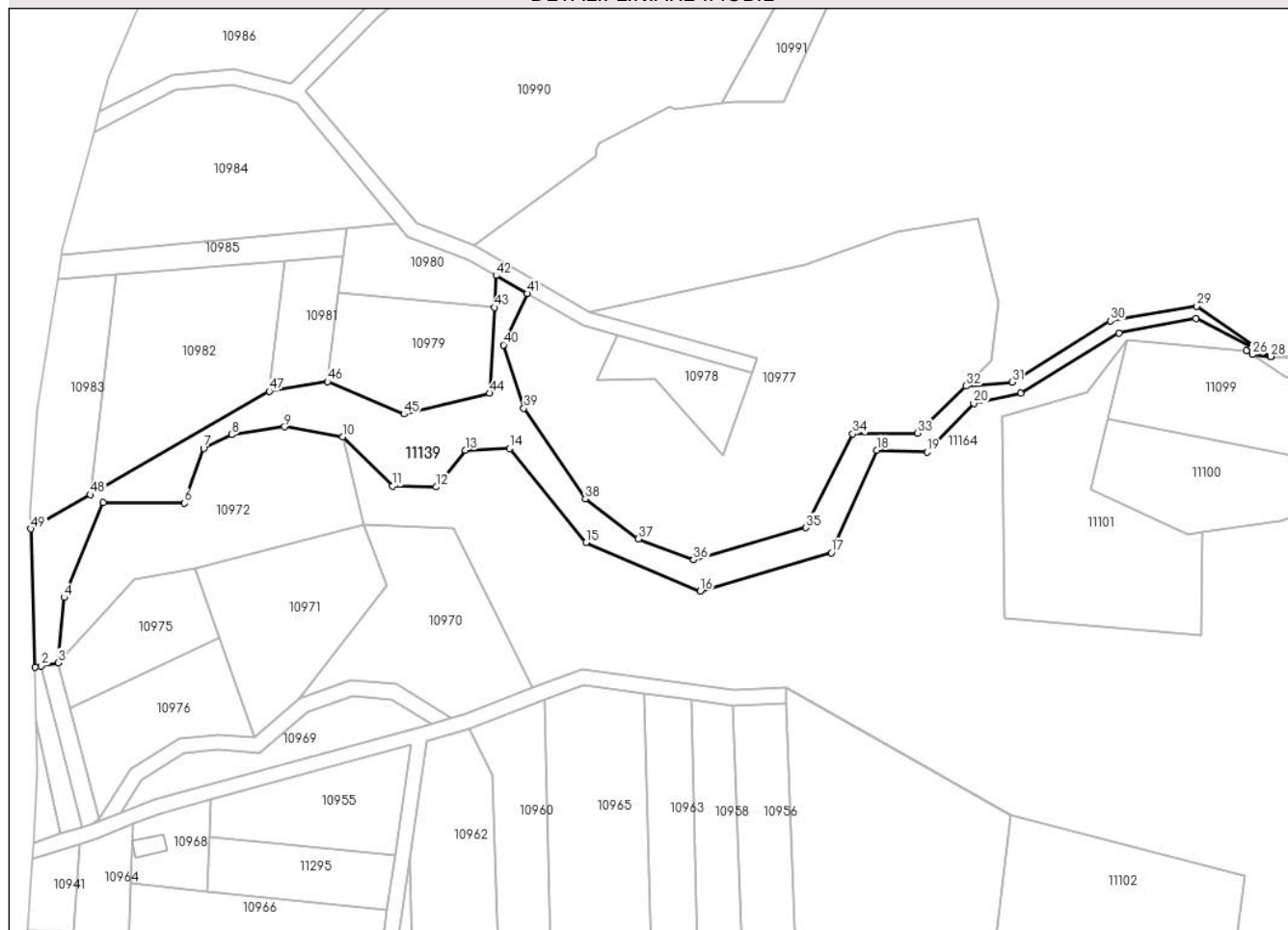
## Anexa Nr. 1 La Partea I

## Teren

Nr cadastral	Suprafața (mp)*	Observații / Referințe
	3.370	

\* Suprafața este determinată în planul de proiecție Stereo 70.

## DETALII LINIARE IMOBIL



## Date referitoare la teren

Crt	Categorie folosință	Intravilan	Suprafața (mp)	Tarla	Parcelă	Nr. topo	Observații / Referințe
1	neproductiv	NU	3.370	-	531, 536, 979	-	

## Lungime Segmente

1) Valorile lungimilor segmentelor sunt obținute din proiecție în plan.

Punct început	X / Y	Punct sfârșit	X / Y	Lungime segment	Punct început	X / Y	Punct sfârșit	X / Y	Lungime segment	Punct început	X / Y	Punct sfârșit	X / Y	Lungime segment
1	228.376,288 371.669,728	2	228.377,924 371.670,026	1.663	2	228.377,924 371.670,026	3	228.382,333 371.670,829	4.482	3	228.382,333 371.670,829	4	228.383,933 371.687,795	17.041
4	228.383,933 371.687,795	5	228.394,138 371.712,455	26.688	5	228.394,138 371.712,455	6	228.415,201 371.712,352	21.063	6	228.415,201 371.712,352	7	228.420,262 371.726,638	15.156
7	228.420,262 371.726,638	8	228.427,562 371.730,216	8.13	8	228.427,562 371.730,216	9	228.441,388 371.732,249	13.975	9	228.441,388 371.732,249	10	228.456,54 371.729,682	15.368
10	228.456,54 371.729,682	11	228.469,529 371.716,791	18.3	11	228.469,529 371.716,791	12	228.480,875 371.716,608	11.347	12	228.480,875 371.716,608	13	228.488,472 371.726,147	12.195
13	228.488,472 371.726,147	14	228.500,01 371.726,594	11.547	14	228.500,01 371.726,594	15	228.519,908 371.702,088	31.567	15	228.519,908 371.702,088	16	228.549,729 371.689,499	32.369

Punct început	X / Y	Punct sfârșit	X / Y	Lungime segment	Punct început	X / Y	Punct sfârșit	X / Y	Lungime segment	Punct început	X / Y	Punct sfârșit	X / Y	Lungime segment
16	228.549,729 371.689,499	17	228.583,905 371.699,429	35.589	17	228.583,905 371.699,429	18	228.595,774 371.726,21	29.293	18	228.595,774 371.726,21	19	228.608,832 371.725,638	13.071
19	228.608,832 371.725,638	20	228.620,989 371.738,317	17.566	20	228.620,989 371.738,317	21	228.633,156 371.741,031	12.466	21	228.633,156 371.741,031	22	228.658,817 371.756,621	30.026
22	228.658,817 371.756,621	23	228.678,888 371.760,403	20.424	23	228.678,888 371.760,403	24	228.693,53 371.752,885	16.459	24	228.693,53 371.752,885	25	228.692,104 371.752,04	1.658
25	228.692,104 371.752,04	26	228.693,592 371.751,065	1.779	26	228.693,592 371.751,065	27	228.698,393 371.750,542	4.829	27	228.698,393 371.750,542	28	228.698,39 371.750,544	0.004
28	228.698,39 371.750,544	29	228.679,083 371.763,65	23.335	29	228.679,083 371.763,65	30	228.656,558 371.759,865	22.841	30	228.656,558 371.759,865	31	228.630,934 371.743,923	30.178
31	228.630,934 371.743,923	32	228.618,985 371.742,886	11.994	32	228.618,985 371.742,886	33	228.606,416 371.730,606	17.572	33	228.606,416 371.730,606	34	228.589,42 371.730,411	16.996
34	228.589,42 371.730,411	35	228.577,205 371.705,979	27.316	35	228.577,205 371.705,979	36	228.547,965 371.697,628	30.41	36	228.547,965 371.697,628	37	228.533,561 371.703,047	15.389
37	228.533,561 371.703,047	38	228.519,758 371.713,466	17.294	38	228.519,758 371.713,466	39	228.503,731 371.737,091	28.548	39	228.503,731 371.737,091	40	228.498,394 371.753,585	17.336
40	228.498,394 371.753,585	41	228.504,583 371.766,949	14.728	41	228.504,583 371.766,949	42	228.496,492 371.771,625	9.345	42	228.496,492 371.771,625	43	228.496,038 371.763,334	8.303
43	228.496,038 371.763,334	44	228.494,814 371.741,003	22.364	44	228.494,814 371.741,003	45	228.472,521 371.735,559	22.948	45	228.472,521 371.735,559	46	228.452,59 371.744,033	21.658
46	228.452,59 371.744,033	47	228.437,36 371.741,506	15.438	47	228.437,36 371.741,506	48	228.390,743 371.714,589	53.831	48	228.390,743 371.714,589	49	228.375,254 371.705,646	17.886
49	228.375,254 371.705,646	1	228.376,288 371.669,728	35.932										

\*\* Lungimile segmentelor sunt determinate în planul de proiecție Stereo 70 și sunt rotunjite la 1 milimetru.

\*\*\* Distanța dintre puncte este formată din segmente cumulate ce sunt mai mici decât valoarea 1 milimetru.



**DATE DESPRE IMOBILUL NR. 11140**

Oficiul de Cadastru și Publicitate Imobiliară CARAS-SEVERIN  
Biroul de Cadastru și Publicitate Imobiliară Resita

**A. Partea I. Descrierea imobilului**

TEREN Extravilan

Adresa: Jud. Caraș-Severin

Nr. Crt	Nr cadastral Nr. topografic	Suprafața* (mp)	Observații / Referințe
A1		5.268	Sector cadastral:30 Teren neimprejmuit;

**B. Partea II. Proprietari și acte**

Inscrieri privitoare la dreptul de proprietate și alte drepturi reale	Referințe
/	
Act Normativ nr. HG 532 ANEXA 57, din 24/07/2002 emis de GUVERN (Adeverinta nr. 1953 din 03.04.2025 emisa de Comuna Pojejena);	
B2 1/1 1) COMUNA POJEJENA - DOMENIUL PUBLIC, CIF:3227572	A1

**C. Partea III. SARCINI .**

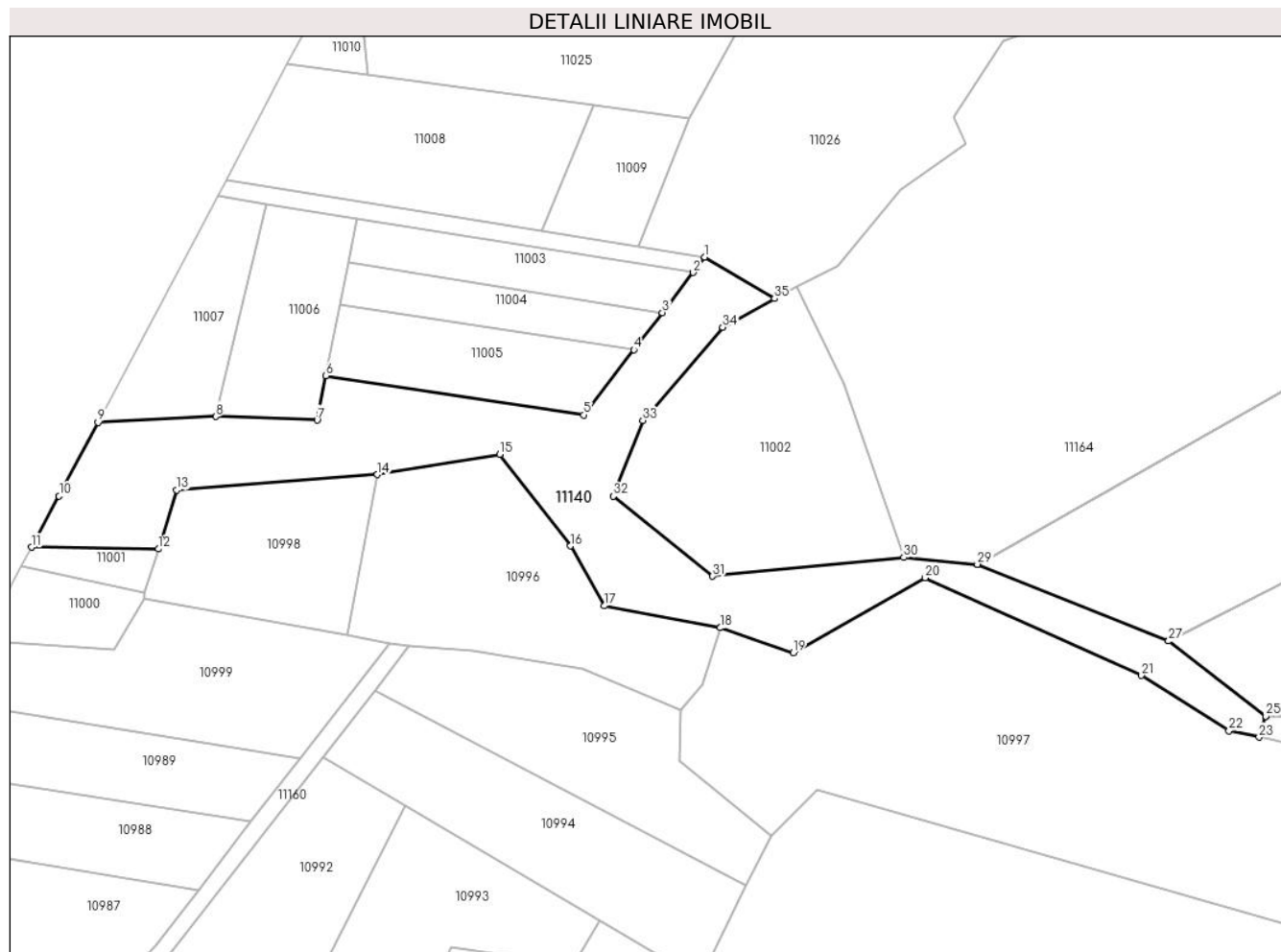
Inscrieri privind dezmembramintele dreptului de proprietate, drepturi reale de garanție și sarcini	Referințe
NU SUNT	

## Anexa Nr. 1 La Partea I

## Teren

Nr cadastral	Suprafața (mp)*	Observații / Referințe
	5.268	

\* Suprafața este determinată în planul de proiecție Stereo 70.



## Date referitoare la teren

Crt	Categorie folosință	Intra vilan	Suprafața (mp)	Tarla	Parcelă	Nr. topo	Observații / Referințe
1	neproductiv	NU	5.268	-	585	-	

## Lungime Segmente

1) Valorile lungimilor segmentelor sunt obținute din proiecție în plan.

Punct început	X / Y	Punct sfârșit	X / Y	Lungime segment (** (m)
1	228.626,488 372.036,242	2	228.623,78 372.032,627	4.518
3	228.616,593 372.023,284	4	228.609,954 372.014,654	10.889
5	228.598,235 371.999,42	6	228.538,096 372.008,553	60.828
7	228.536,069 371.998,239	8	228.512,416 371.999,077	23.667
9	228.484,944 371.997,695	10	228.475,86 371.980,525	19.425

Punct început	X / Y	Punct sfârșit	X / Y	Lungime segment (** (m)
2	228.623,78 372.032,627	3	228.616,593 372.023,284	11.787
4	228.609,954 372.014,654	5	228.598,235 371.999,42	19.22
6	228.538,096 372.008,553	7	228.536,069 371.998,239	10.512
8	228.512,416 371.999,077	9	228.484,944 371.997,695	27.508
10	228.475,86 371.980,525	11	228.469,458 371.968,629	13.509



Punct început	X / Y	Punct sfârșit	X / Y	Lungime segment (** (m)
11	228.469,458 371.968,629	12	228.499,035 371.968,2	29.58
13	228.503,342 371.981,892	14	228.550,101 371.985,51	46.899
15	228.578,696 371.990,291	16	228.595,104 371.968,892	26.965
17	228.603,11 371.954,938	18	228.630,131 371.949,853	27.495
19	228.647,102 371.944,037	20	228.677,888 371.961,509	35.398
21	228.728,357 371.938,73	22	228.748,786 371.925,85	24.15
23	228.755,775 371.924,343	24	228.757,34 371.929,224	5.126
25	228.757,341 371.929,226	26	228.734,671 371.946,752	28.655
27	228.734,669 371.946,753	28	228.690,062 371.964,618	48.051
29	228.690,06 371.964,619	30	228.672,9 371.966,241	17.236
31	228.628,334 371.961,831	32	228.605,114 371.980,491	29.789
33	228.612,034 371.998,138	34	228.630,648 372.019,89	28.629
35	228.642,771 372.026,536	1	228.626,488 372.036,242	18.957

Punct început	X / Y	Punct sfârșit	X / Y	Lungime segment (** (m)
12	228.499,035 371.968,2	13	228.503,342 371.981,892	14.354
14	228.550,101 371.985,51	15	228.578,696 371.990,291	28.992
16	228.595,104 371.968,892	17	228.603,11 371.954,938	16.088
18	228.630,131 371.949,853	19	228.647,102 371.944,037	17.94
20	228.677,888 371.961,509	21	228.728,357 371.938,73	55.372
22	228.748,786 371.925,85	23	228.755,775 371.924,343	7.15
24	228.757,34 371.929,224	25	228.757,341 371.929,226	0.002
26	228.734,671 371.946,752	27	228.734,669 371.946,753	0.002
28	228.690,062 371.964,618	29	228.690,06 371.964,619	0.003
30	228.672,9 371.966,241	31	228.628,334 371.961,831	44.784
32	228.605,114 371.980,491	33	228.612,034 371.998,138	18.956
34	228.630,648 372.019,89	35	228.642,771 372.026,536	13.825

\*\* Lungimile segmentelor sunt determinate în planul de proiecție Stereo 70 și sunt rotunjite la 1 milimetru.

\*\*\* Distanța dintre puncte este formată din segmente cumulate ce sunt mai mici decât valoarea 1 milimetru.



**DATE DESPRE IMOBILUL NR. 11141**

Oficiul de Cadastru și Publicitate Imobiliară CARAS-SEVERIN  
Biroul de Cadastru și Publicitate Imobiliară Resita

**A. Partea I. Descrierea imobilului**

TEREN Extravilan

Adresa: Jud. Caraș-Severin

Nr. Crt	Nr cadastral Nr. topografic	Suprafața* (mp)	Observații / Referințe
A1		1.200	Sector cadastral:30 Teren neimprejmuit;

**B. Partea II. Proprietari și acte**

Inscrieri privitoare la dreptul de proprietate și alte drepturi reale	Referințe
/	
Act Normativ nr. HG 532 ANEXA 57, din 24/07/2002 emis de GUVERN (Adeverinta nr. 1953 din 03.04.2025 emisa de Comuna Pojejena);	
B1	A1
Intabulare, drept de PROPRIETATE, dobandit prin Lege, cota actuala 1/1 1) COMUNA POJEJENA - DOMENIUL PUBLIC, CIF:3227572	

**C. Partea III. SARCINI .**

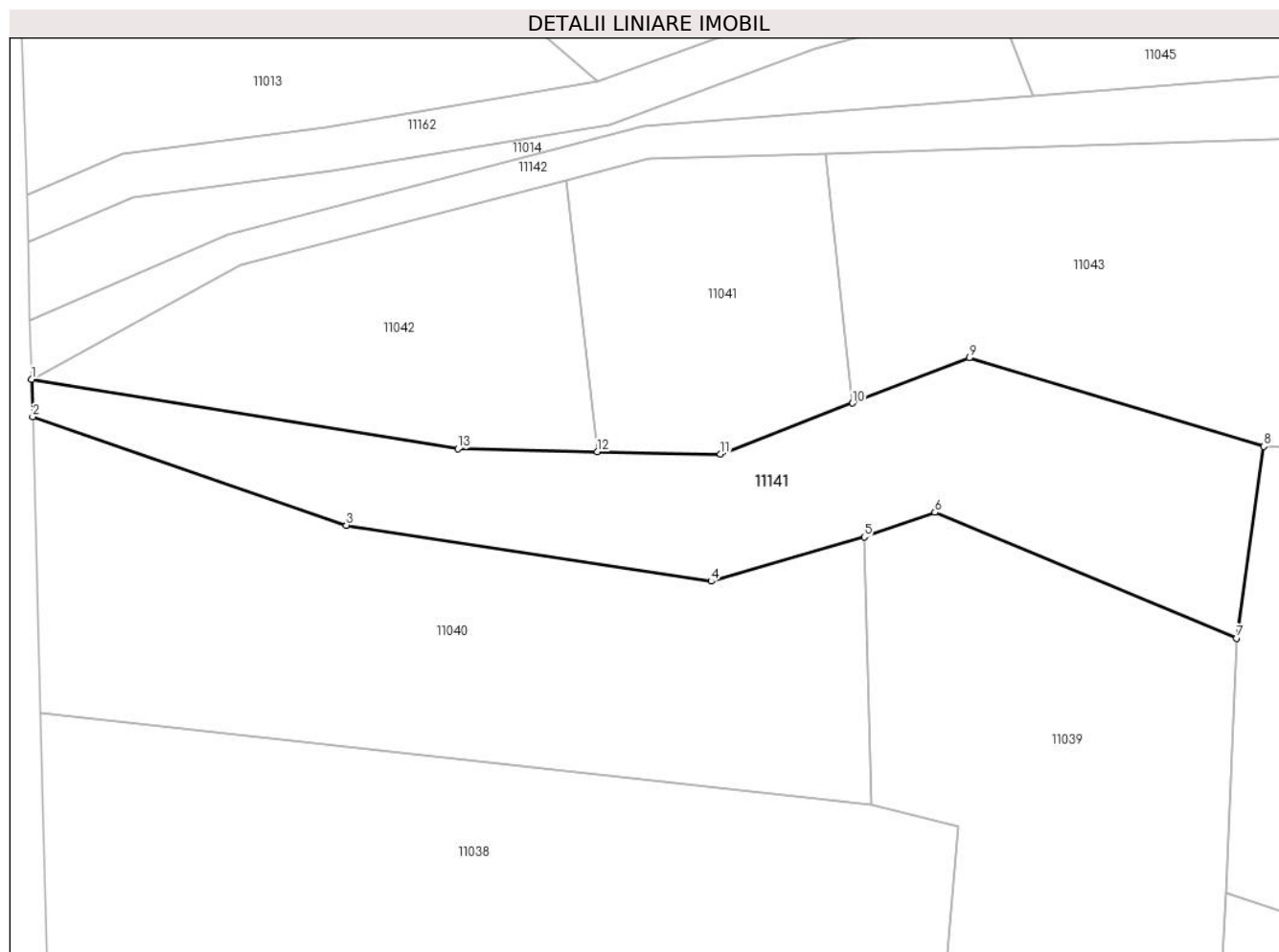
Inscrieri privind dezmembramintele dreptului de proprietate, drepturi reale de garanție și sarcini	Referințe
NU SUNT	

## Anexa Nr. 1 La Partea I

## Teren

Nr cadastral	Suprafața (mp)*	Observații / Referințe
	1.200	

\* Suprafața este determinată în planul de proiecție Stereo 70.



## Date referitoare la teren

Crt	Categorie folosință	Intravilan	Suprafața (mp)	Tarla	Parcelă	Nr. topo	Observații / Referințe
1	neproductiv	NU	1.200	-	897	-	

## Lungime Segmente

1) Valorile lungimilor segmentelor sunt obținute din proiecție în plan.

Punct început	X / Y	Punct sfârșit	X / Y	Lungime segment (** (m)
1	228.592,71 372.418,392	2	228.592,803 372.414,986	3.408
2	228.592,803 372.414,986	3	228.621,203 372.405,182	30.045
3	228.621,203 372.405,182	4	228.654,258 372.400,106	33.442
4	228.654,258 372.400,106	5	228.668,114 372.404,113	14.424
5	228.668,114 372.404,113	6	228.674,518 372.406,337	6.779

Punct început	X / Y	Punct sfârșit	X / Y	Lungime segment (** (m)
6	228.674,518 372.406,337	7	228.701,848 372.394,96	29.604
7	228.701,848 372.394,96	8	228.704,291 372.412,316	17.527
8	228.704,291 372.412,316	9	228.677,616 372.420,322	27.85
9	228.677,616 372.420,322	10	228.667,05 372.416,23	11.332
10	228.667,05 372.416,23	11	228.655,097 372.411,6	12.817
11	228.655,097 372.411,6	12	228.643,932 372.411,829	11.168
12	228.643,932 372.411,829	13	228.631,325 372.412,087	12.609
13	228.631,325 372.412,087	1	228.592,71 372.418,392	39.127

\*\* Lungimile segmentelor sunt determinate în planul de proiecție Stereo 70 și sunt rotunjite la 1 milimetru.

\*\*\* Distanța dintre puncte este formată din segmente cumulate ce sunt mai mici decât valoarea 1 milimetru.



**DATE DESPRE IMOBILUL NR. 11142**

Oficiul de Cadastru și Publicitate Imobiliară CARAS-SEVERIN  
Biroul de Cadastru și Publicitate Imobiliară Resita

**A. Partea I. Descrierea imobilului**

TEREN Extravilan

Adresa: Jud. Caraș-Severin

Nr. Crt	Nr cadastral Nr. topografic	Suprafața* (mp)	Observații / Referințe
A1		732	Sector cadastral:30 Teren neimprejmuit;

**B. Partea II. Proprietari și acte**

Inscrieri privitoare la dreptul de proprietate și alte drepturi reale		Referințe
/		
Act Normativ nr. HG 532 ANEXA 57, din 24/07/2002 emis de GUVERN (Adeverinta nr. 1953 din 03.04.2025 emisa de Comuna Pojejena);		
B1	Intabulare, drept de PROPRIETATE, dobandit prin Lege, cota actuala 1/1 1) COMUNA POJEJENA - DOMENIUL PUBLIC, CIF:3227572	A1

**C. Partea III. SARCINI .**

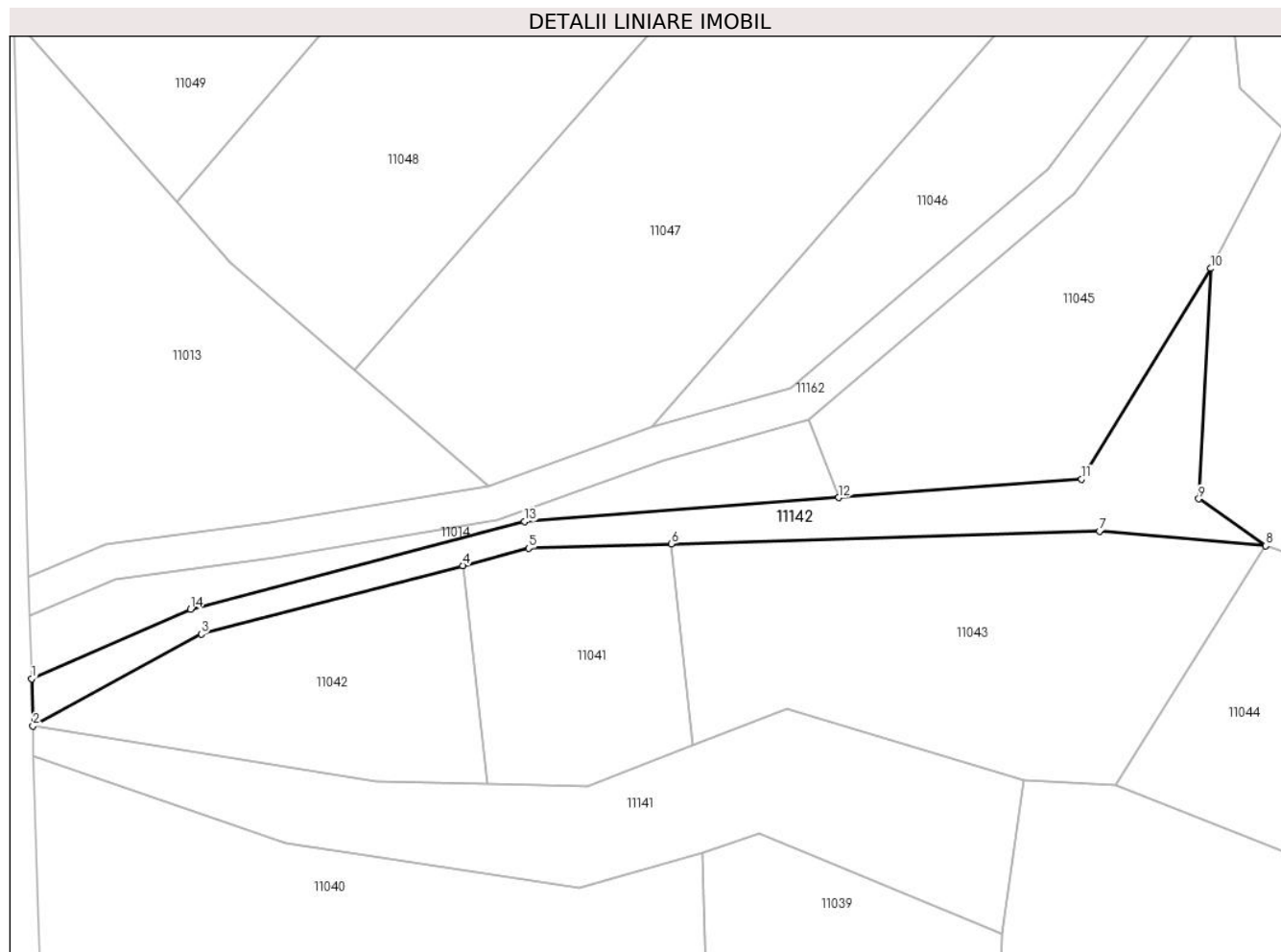
Inscrieri privind dezmembramintele dreptului de proprietate, drepturi reale de garanție și sarcini	Referințe
NU SUNT	

## Anexa Nr. 1 La Partea I

## Teren

Nr cadastral	Suprafața (mp)*	Observații / Referințe
	732	

\* Suprafața este determinată în planul de proiecție Stereo 70.



## Date referitoare la teren

Crt	Categorie folosință	Intra vilan	Suprafața (mp)	Tarla	Parcelă	Nr. topo	Observații / Referințe
1	neproductiv	NU	732	-	901	-	

## Lungime Segmente

1) Valorile lungimilor segmentelor sunt obținute din proiecție în plan.

Punct început	X / Y	Punct sfârșit	X / Y	Lungime segment (** (m)
1	228.592,565 372.423,682	2	228.592,71 372.418,392	5.292
2	228.592,71 372.418,392	3	228.611,651 372.428,711	21.57
3	228.611,651 372.428,711	4	228.641,092 372.436,413	30.432
4	228.641,092 372.436,413	5	228.648,504 372.438,352	7.661
5	228.648,504 372.438,352	6	228.664,594 372.438,837	16.098



Punct început	X / Y	Punct sfârșit	X / Y	Lungime segment (** (m)
6	228.664,594 372.438,837	7	228.712,801 372.440,29	48.229
7	228.712,801 372.440,29	8	228.731,498 372.438,628	18.771
8	228.731,498 372.438,628	9	228.723,956 372.443,922	9.215
9	228.723,956 372.443,922	10	228.725,332 372.469,822	25.937
10	228.725,332 372.469,822	11	228.710,764 372.446,129	27.814
11	228.710,764 372.446,129	12	228.683,414 372.444,04	27.43
12	228.683,414 372.444,04	13	228.648,074 372.441,34	35.443
13	228.648,074 372.441,34	14	228.610,438 372.431,494	38.902
14	228.610,438 372.431,494	1	228.592,565 372.423,682	19.506

\*\* Lungimile segmentelor sunt determinate în planul de proiecție Stereo 70 și sunt rotunjite la 1 milimetru.

\*\*\* Distanța dintre puncte este formată din segmente cumulate ce sunt mai mici decât valoarea 1 milimetru.



**DATE DESPRE IMOBILUL NR. 11143**

Oficiul de Cadastru și Publicitate Imobiliară CARAS-SEVERIN  
Biroul de Cadastru și Publicitate Imobiliară Resita

**A. Partea I. Descrierea imobilului**

TEREN Extravilan

Adresa: Jud. Caraș-Severin

Nr. Crt	Nr cadastral Nr. topografic	Suprafața* (mp)	Observații / Referințe
A1		1.195	Sector cadastral:30 Teren neimprejmuit;

**B. Partea II. Proprietari și acte**

Inscrieri privitoare la dreptul de proprietate și alte drepturi reale		Referințe
/		
Act Normativ nr. HG 532 ANEXA 57, din 24/07/2002 emis de GUVERN (Adeverinta nr. 1953 din 03.04.2025 emisa de Comuna Pojejena);		
B1	Intabulare, drept de PROPRIETATE, dobandit prin Lege, cota actuala 1/1 1) COMUNA POJEJENA - DOMENIUL PUBLIC, CIF:3227572	A1

**C. Partea III. SARCINI .**

Inscrieri privind dezmembramintele dreptului de proprietate, drepturi reale de garanție și sarcini	Referințe
NU SUNT	

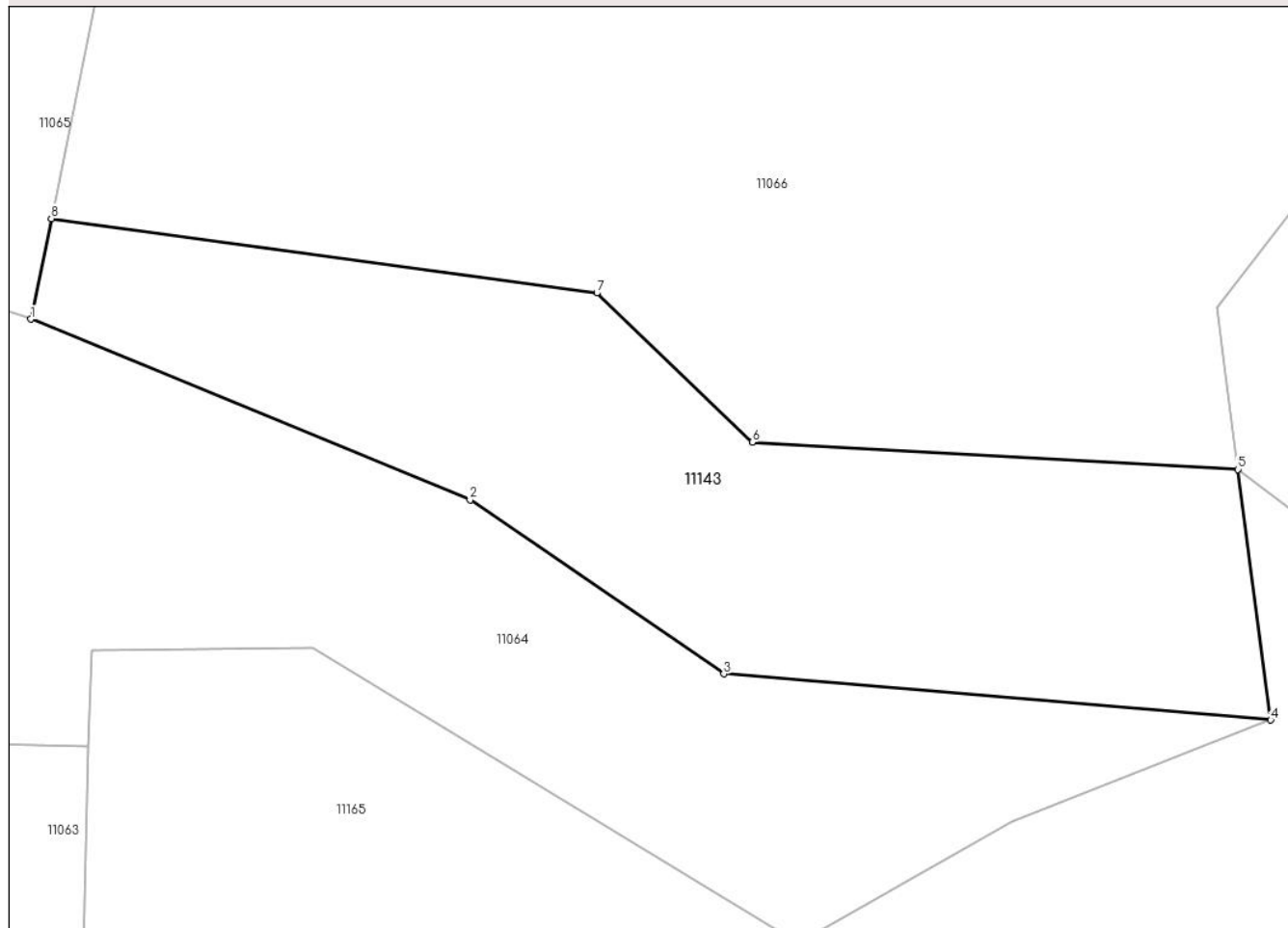
## Anexa Nr. 1 La Partea I

## Teren

Nr cadastral	Suprafața (mp)*	Observații / Referințe
	1.195	

\* Suprafața este determinată în planul de proiecție Stereo 70.

## DETALII LINIARE IMOBIL



## Date referitoare la teren

Crt	Categorie folosință	Intravilan	Suprafața (mp)	Tarla	Parcelă	Nr. topo	Observații / Referințe
1	pasune	NU	1.195	-	935	-	

## Lungime Segmente

1) Valorile lungimilor segmentelor sunt obținute din proiecție în plan.

Punct început	X / Y	Punct sfârșit	X / Y	Lungime segment (** (m)
1	228.631,325 372.930,533	2	228.660,725 372.918,431	31.794
2	228.660,725 372.918,431	3	228.677,694 372.906,794	20.576
3	228.677,694 372.906,794	4	228.714,308 372.903,709	36.744
4	228.714,308 372.903,709	5	228.712,102 372.920,472	16.908
5	228.712,102 372.920,472	6	228.679,602 372.922,289	32.551

Punct început	X / Y	Punct sfârșit	X / Y	Lungime segment (** (m)
6	228.679,602 372.922,289	7	228.669,206 372.932,278	14.417
7	228.669,206 372.932,278	8	228.632,699 372.937,26	36.845
8	228.632,699 372.937,26	1	228.631,325 372.930,533	6.866

\*\* Lungimile segmentelor sunt determinate în planul de proiecție Stereo 70 și sunt rotunjite la 1 milimetru.

\*\*\* Distanța dintre puncte este formată din segmente cumulate ce sunt mai mici decât valoarea 1 milimetru.



**DATE DESPRE IMOBILUL NR. 11144**

Oficiul de Cadastru și Publicitate Imobiliară CARAS-SEVERIN  
Biroul de Cadastru și Publicitate Imobiliară Resita

**A. Partea I. Descrierea imobilului**

TEREN Extravilan

Adresa: Jud. Caraș-Severin

Nr. Crt	Nr cadastral Nr. topografic	Suprafața* (mp)	Observații / Referințe
A1		9.200	Sector cadastral:30 Teren neimprejmuit;

**B. Partea II. Proprietari și acte**

Inscrieri privitoare la dreptul de proprietate și alte drepturi reale		Referințe
/		
Act Normativ nr. HG 532 ANEXA 57, din 24/07/2002 emis de GUVERN (Adeverinta nr. 1953 din 03.04.2025 emisa de Comuna Pojejena);		
B1	Intabulare, drept de PROPRIETATE, dobandit prin Lege, cota actuala 1/1 1) COMUNA POJEJENA - DOMENIUL PUBLIC, CIF:3227572	A1

**C. Partea III. SARCINI .**

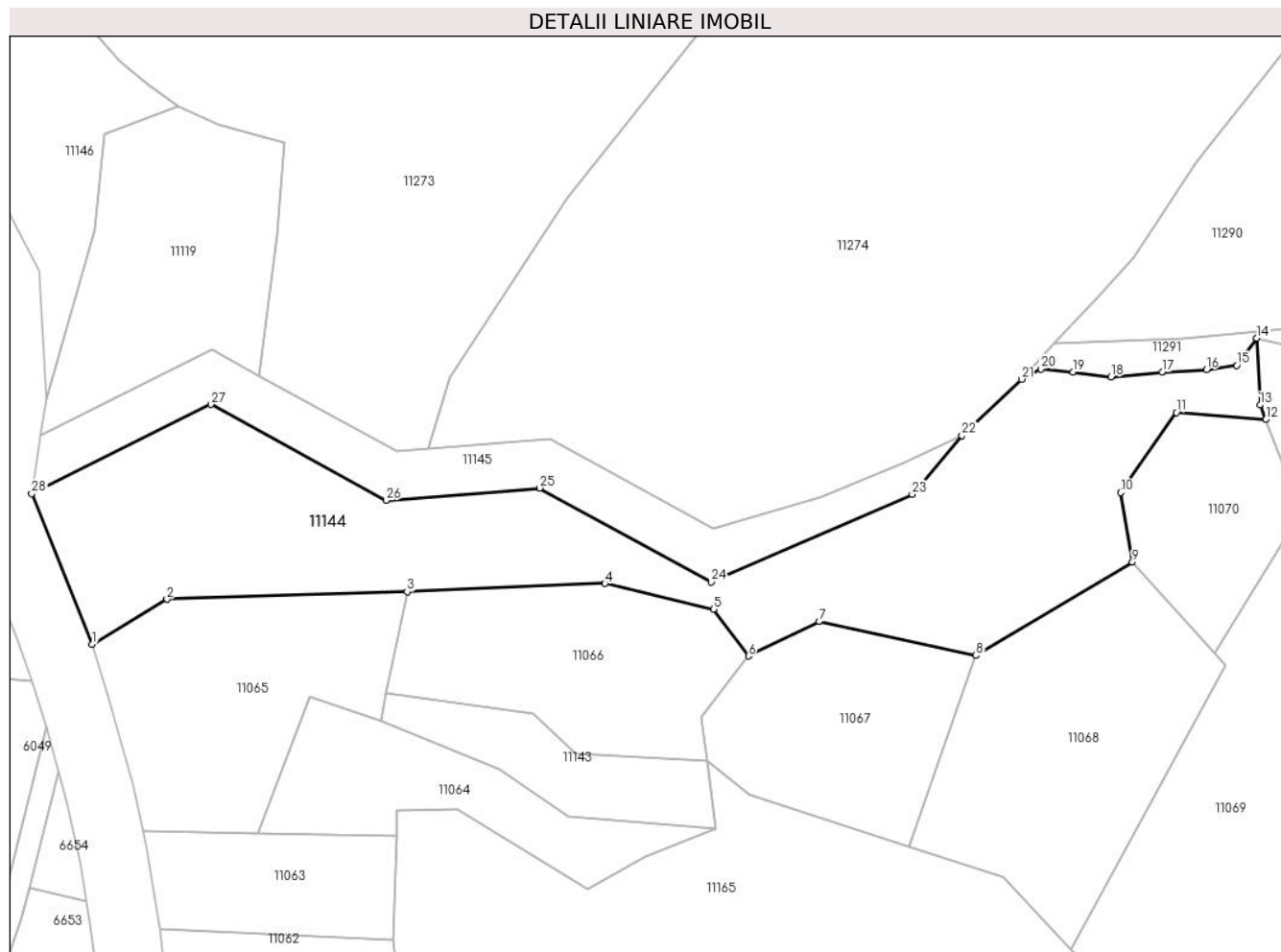
Inscrieri privind dezmembramintele dreptului de proprietate, drepturi reale de garanție și sarcini	Referințe
NU SUNT	

## Anexa Nr. 1 La Partea I

## Teren

Nr cadastral	Suprafața (mp)*	Observații / Referințe
	9.200	

\* Suprafața este determinată în planul de proiecție Stereo 70.



## Date referitoare la teren

Crt	Categorie folosință	Intra vilan	Suprafața (mp)	Tarla	Parcelă	Nr. topo	Observații / Referințe
1	pasune	NU	9.200	-	939	-	

## Lungime Segmente

1) Valorile lungimilor segmentelor sunt obținute din proiecție în plan.

Punct început	X / Y	Punct sfârșit	X / Y	Lungime segment (** (m)
1	228.559,825 372.949,413	2	228.578,354 372.960,564	21.625
3	228.637,848 372.962,463	4	228.686,837 372.964,449	49.029
5	228.713,701 372.958,124	6	228.722,41 372.946,53	14.5
7	228.739,963 372.955,046	8	228.778,759 372.946,681	39.687
9	228.817,492 372.969,815	10	228.814,618 372.986,982	17.406

Punct început	X / Y	Punct sfârșit	X / Y	Lungime segment (** (m)
2	228.578,354 372.960,564	3	228.637,848 372.962,463	59.525
4	228.686,837 372.964,449	5	228.713,701 372.958,124	27.599
6	228.722,41 372.946,53	7	228.739,963 372.955,046	19.51
8	228.778,759 372.946,681	9	228.817,492 372.969,815	45.115
10	228.814,618 372.986,982	11	228.828,397 373.006,8	24.137



Punct început	X / Y	Punct sfârșit	X / Y	Lungime segment (** (m)
11	228.828,397 373.006,8	12	228.850,542 373.005,02	22.217
13	228.849,134 373.008,644	14	228.848,308 373.025,178	16.555
15	228.843,379 373.018,482	16	228.835,821 373.017,37	7.639
17	228.824,885 373.016,784	18	228.812,189 373.015,614	12.75
19	228.802,816 373.016,784	20	228.794,808 373.017,566	8.045
21	228.790,08 373.015,037	22	228.775,254 373.001,083	20.36
23	228.762,953 372.986,527	24	228.713,188 372.964,86	54.277
25	228.670,665 372.988,097	26	228.632,641 372.985,061	38.145
27	228.589,208 373.008,769	28	228.544,826 372.986,721	49.557

Punct început	X / Y	Punct sfârșit	X / Y	Lungime segment (** (m)
12	228.850,542 373.005,02	13	228.849,134 373.008,644	3.888
14	228.848,308 373.025,178	15	228.843,379 373.018,482	8.314
16	228.835,821 373.017,37	17	228.824,885 373.016,784	10.952
18	228.812,189 373.015,614	19	228.802,816 373.016,784	9.447
20	228.794,808 373.017,566	21	228.790,08 373.015,037	5.362
22	228.775,254 373.001,083	23	228.762,953 372.986,527	19.058
24	228.713,188 372.964,86	25	228.670,665 372.988,097	48.457
26	228.632,641 372.985,061	27	228.589,208 373.008,769	49.482
28	228.544,826 372.986,721	1	228.559,825 372.949,413	40.21

\*\* Lungimile segmentelor sunt determinate în planul de proiecție Stereo 70 și sunt rotunjite la 1 milimetru.

\*\*\* Distanța dintre puncte este formată din segmente cumulate ce sunt mai mici decât valoarea 1 milimetru.



**DATE DESPRE IMOBILUL NR. 11145**

Oficiul de Cadastru și Publicitate Imobiliară CARAS-SEVERIN  
Biroul de Cadastru și Publicitate Imobiliară Resita

**A. Partea I. Descrierea imobilului**

TEREN Extravilan

Adresa: Jud. Caraș-Severin

Nr. Crt	Nr cadastral Nr. topografic	Suprafața* (mp)	Observații / Referințe
A1		2.774	Sector cadastral:30 Teren neimprejmuit;

**B. Partea II. Proprietari și acte**

Inscrieri privitoare la dreptul de proprietate și alte drepturi reale		Referințe
/		
Act Normativ nr. HG 532 ANEXA 57, din 24/07/2002 emis de GUVERN (Adeverinta nr. 1953 din 03.04.2025 emisa de Comuna Pojejena);		
B1	Intabulare, drept de PROPRIETATE, dobandit prin Lege, cota actuala 1/1 1) COMUNA POJEJENA - DOMENIUL PUBLIC, CIF:3227572	A1

**C. Partea III. SARCINI .**

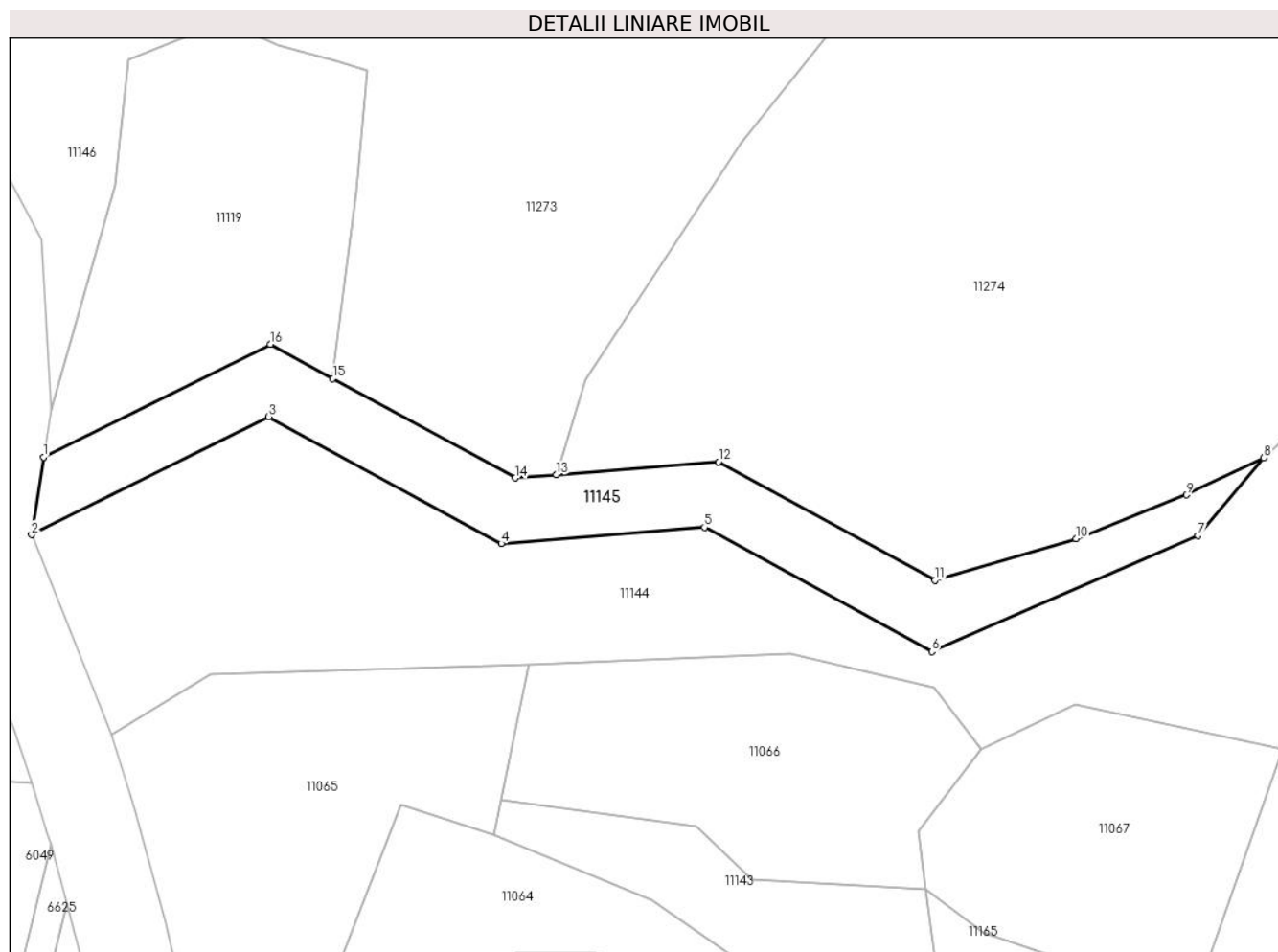
Inscrieri privind dezmembramintele dreptului de proprietate, drepturi reale de garanție și sarcini	Referințe
NU SUNT	

## Anexa Nr. 1 La Partea I

## Teren

Nr cadastral	Suprafața (mp)*	Observații / Referințe
	2.774	

\* Suprafața este determinată în planul de proiecție Stereo 70.



## Date referitoare la teren

Crt	Categorie folosință	Intra vilan	Suprafața (mp)	Tarla	Parcelă	Nr. topo	Observații / Referințe
1	neproductiv	NU	2.774	-	2753	-	

## Lungime Segmente

1) Valorile lungimilor segmentelor sunt obținute din proiecție în plan.

Punct început	X / Y	Punct sfârșit	X / Y	Lungime segment (** (m)
1	228.547,037 373.001,218	2	228.544,826 372.986,721	14.665
2	228.544,826 372.986,721	3	228.589,208 373.008,769	49.557
3	228.589,208 373.008,769	4	228.632,641 372.985,061	49.482
4	228.632,641 372.985,061	5	228.670,665 372.988,097	38.145
5	228.670,665 372.988,097	6	228.713,188 372.964,86	48.457

Punct început	X / Y	Punct sfârșit	X / Y	Lungime segment (** (m)
6	228.713,188 372.964,86	7	228.762,953 372.986,527	54.277
7	228.762,953 372.986,527	8	228.775,254 373.001,083	19.058
8	228.775,254 373.001,083	9	228.760,764 372.994,156	16.061
9	228.760,764 372.994,156	10	228.740,183 372.985,967	22.15
10	228.740,183 372.985,967	11	228.713,785 372.978,209	27.514
11	228.713,785 372.978,209	12	228.673,278 373.000,344	46.16
12	228.673,278 373.000,344	13	228.642,995 372.997,926	30.379
13	228.642,995 372.997,926	14	228.635,252 372.997,308	7.768
14	228.635,252 372.997,308	15	228.601,161 373.015,916	38.839
15	228.601,161 373.015,916	16	228.589,469 373.022,298	13.32
16	228.589,469 373.022,298	1	228.547,037 373.001,218	47.38

\*\* Lungimile segmentelor sunt determinate în planul de proiecție Stereo 70 și sunt rotunjite la 1 milimetru.

\*\*\* Distanța dintre puncte este formată din segmente cumulate ce sunt mai mici decât valoarea 1 milimetru.



**DATE DESPRE IMOBILUL NR. 11146**

Oficiul de Cadastru și Publicitate Imobiliară CARAS-SEVERIN  
Biroul de Cadastru și Publicitate Imobiliară Resita

**A. Partea I. Descrierea imobilului**

TEREN Extravilan

Adresa: Jud. Caraș-Severin

Nr. Crt	Nr cadastral Nr. topografic	Suprafața* (mp)	Observații / Referințe
A1		6.850	Sector cadastral:30 Teren neimprejmuit;

**B. Partea II. Proprietari și acte**

Inscrieri privitoare la dreptul de proprietate și alte drepturi reale		Referințe
/		
Act Normativ nr. HG 532 ANEXA 57, din 24/07/2002 emis de GUVERN (Adeverinta nr. 1953 din 03.04.2025 emisa de Comuna Pojejena);		
B1	Intabulare, drept de PROPRIETATE, dobandit prin Lege, cota actuala 1/1 1) COMUNA POJEJENA - DOMENIUL PUBLIC, CIF:3227572	A1

**C. Partea III. SARCINI .**

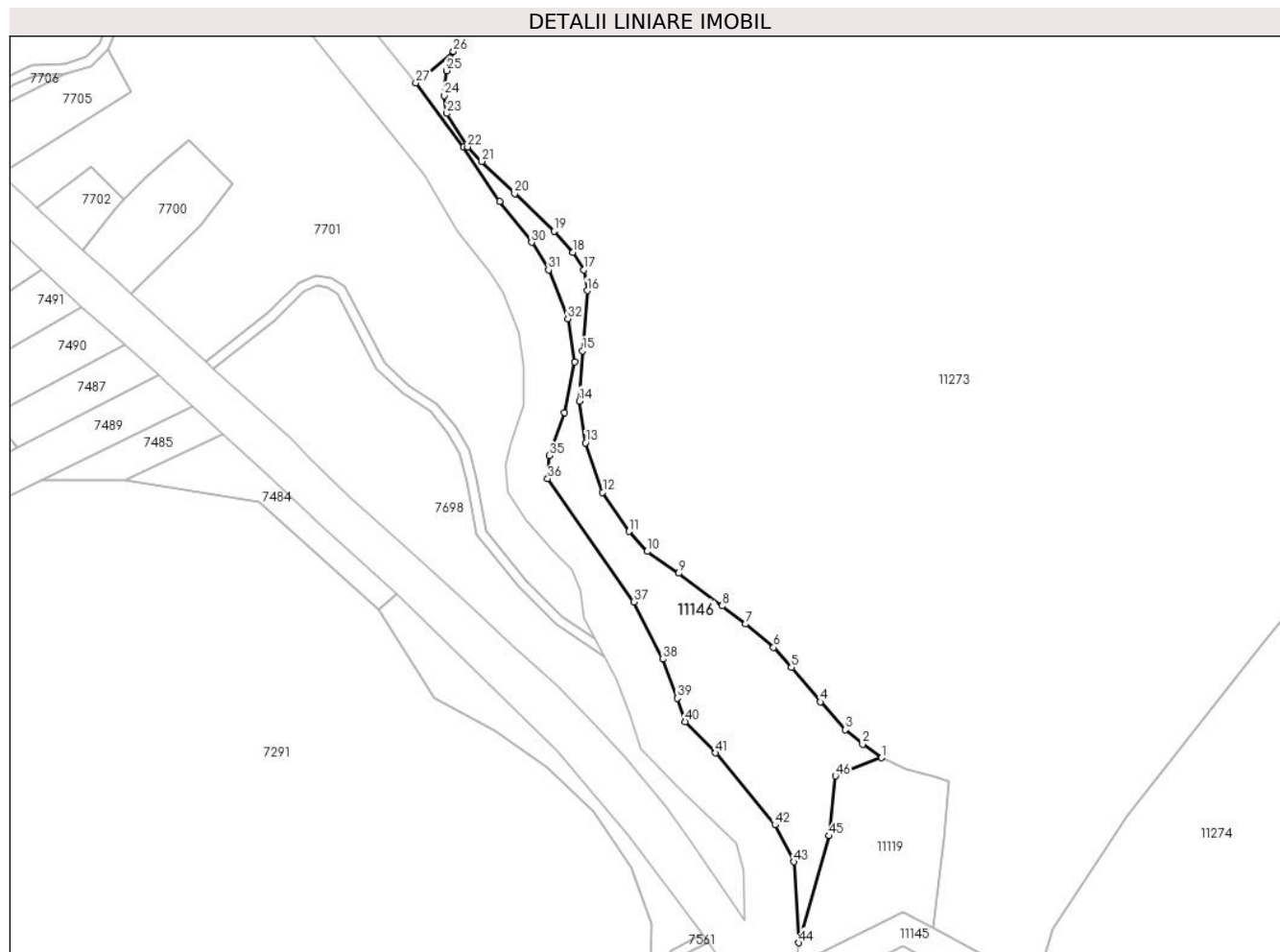
Inscrieri privind dezmembramintele dreptului de proprietate, drepturi reale de garanție și sarcini	Referințe
NU SUNT	

## Anexa Nr. 1 La Partea I

## Teren

Nr cadastral	Suprafața (mp)*	Observații / Referințe
	6.850	

\* Suprafața este determinată în planul de proiecție Stereo 70.



## Date referitoare la teren

Crt	Categorie folosință	Intravilan	Suprafața (mp)	Tarla	Parcelă	Nr. topo	Observații / Referințe
1	pasune	NU	6.850	-	2726, 2727	-	

## Lungime Segmente

1) Valorile lungimilor segmentelor sunt obținute din proiecție în plan.

Punct început	X / Y	Punct sfârșit	X / Y	Lungime segment	Punct început	X / Y	Punct sfârșit	X / Y	Lungime segment	Punct început	X / Y	Punct sfârșit	X / Y	Lungime segment
1	228.581,005 373.082,671	2	228.573,522 373.087,962	9.165	2	228.573,522 373.087,962	3	228.566,77 373.093,618	8.808	3	228.566,77 373.093,618	4	228.556,915 373.104,565	14.729
4	228.556,915 373.104,565	5	228.545,562 373.118,117	17.679	5	228.545,562 373.118,117	6	228.538,627 373.125,962	10.471	6	228.538,627 373.125,962	7	228.527,494 373.135,084	14.393
7	228.527,494 373.135,084	8	228.518,368 373.142,2	11.572	8	228.518,368 373.142,2	9	228.501,378 373.155,017	21.282	9	228.501,378 373.155,017	10	228.488,967 373.163,592	15.085
10	228.488,967 373.163,592	11	228.481,85 373.171,437	10.592	11	228.481,85 373.171,437	12	228.471,447 373.186,763	18.523	12	228.471,447 373.186,763	13	228.464,685 373.206,187	20.567
13	228.464,685 373.206,187	14	228.462,312 373.222,607	16.591	14	228.462,312 373.222,607	15	228.463,589 373.242,312	19.746	15	228.463,589 373.242,312	16	228.465,414 373.265,848	23.607
16	228.465,414 373.265,848	17	228.463,954 373.274,058	8.339	17	228.463,954 373.274,058	18	228.459,633 373.280,927	8.115	18	228.459,633 373.280,927	19	228.452,382 373.289,189	10.993



Punct început	X / Y	Punct sfârșit	X / Y	Lungime segment	Punct început	X / Y	Punct sfârșit	X / Y	Lungime segment	Punct început	X / Y	Punct sfârșit	X / Y	Lungime segment
19	228.452,382 373.289,189	20	228.436,866 373.303,976	21.434	20	228.436,866 373.303,976	21	228.423,96 373.316,589	18.046	21	228.423,96 373.316,589	22	228.418,405 373.322,314	7.977
22	228.418,405 373.322,314	23	228.410,274 373.335,408	15.413	23	228.410,274 373.335,408	24	228.409,145 373.342,406	7.088	24	228.409,145 373.342,406	25	228.410,234 373.352,197	9.851
25	228.410,234 373.352,197	26	228.412,835 373.359,762	7.999	26	228.412,835 373.359,762	27	228.398,051 373.347,399	19.272	27	228.398,051 373.347,399	28	228.416,726 373.322,102	31.444
28	228.416,726 373.322,102	29	228.430,988 373.300,92	25.535	29	228.430,988 373.300,92	30	228.443,528 373.284,852	20.382	30	228.443,528 373.284,852	31	228.450,194 373.274,014	12.724
31	228.450,194 373.274,014	32	228.457,75 373.254,894	20.559	32	228.457,75 373.254,894	33	228.460,358 373.237,994	17.1	33	228.460,358 373.237,994	34	228.456,516 373.218,096	20.266
34	228.456,516 373.218,096	35	228.450,439 373.201,167	17.986	35	228.450,439 373.201,167	36	228.449,864 373.192,087	9.098	36	228.449,864 373.192,087	37	228.483,688 373.143,734	59.009
37	228.483,688 373.143,734	38	228.495,172 373.121,308	25.196	38	228.495,172 373.121,308	39	228.500,806 373.106,051	16.263	39	228.500,806 373.106,051	40	228.503,959 373.096,802	9.772
40	228.503,959 373.096,802	41	228.515,841 373.084,544	17.072	41	228.515,841 373.084,544	42	228.539,12 373.056,306	36.597	42	228.539,12 373.056,306	43	228.546,586 373.041,81	16.305
43	228.546,586 373.041,81	44	228.548,384 373.010,053	31.809	44	228.548,384 373.010,053	45	228.560,444 373.052,014	43.66	45	228.560,444 373.052,014	46	228.562,926 373.075,546	23.663
46	228.562,926 373.075,546	1	228.581,005 373.082,671	19.433										

\*\* Lungimile segmentelor sunt determinate în planul de proiecție Stereo 70 și sunt rotunjite la 1 milimetru.

\*\*\* Distanța dintre puncte este formată din segmente cumulate ce sunt mai mici decât valoarea 1 milimetru.



**DATE DESPRE IMOBILUL NR. 11147**

Oficiul de Cadastru și Publicitate Imobiliară CARAS-SEVERIN  
Biroul de Cadastru și Publicitate Imobiliară Resita

**A. Partea I. Descrierea imobilului**

TEREN Extravilan

Adresa: Jud. Caraș-Severin

Nr. Crt	Nr cadastral Nr. topografic	Suprafața* (mp)	Observații / Referințe
A1		7.000	Sector cadastral:30 Teren neimprejmuit;

**B. Partea II. Proprietari și acte**

Inscrieri privitoare la dreptul de proprietate și alte drepturi reale		Referințe
/		
Act Normativ nr. HG 532 ANEXA 57, din 24/07/2002 emis de GUVERN (Adeverinta nr. 1953 din 03.04.2025 emisa de Comuna Pojejena);		
B1	Intabulare, drept de PROPRIETATE, dobandit prin Lege, cota actuala 1/1 1) COMUNA POJEJENA - DOMENIUL PUBLIC, CIF:3227572	A1

**C. Partea III. SARCINI .**

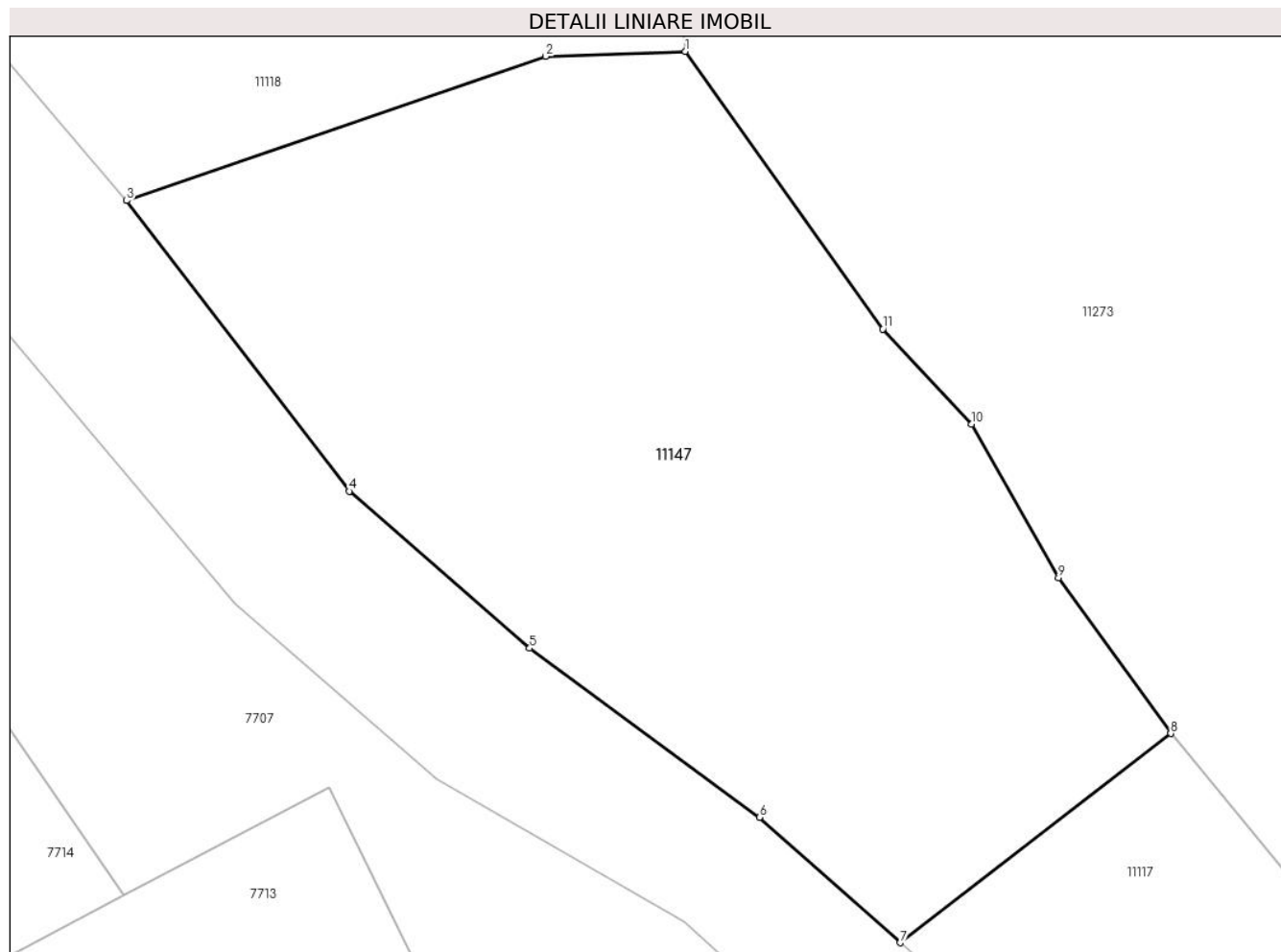
Inscrieri privind dezmembramintele dreptului de proprietate, drepturi reale de garanție și sarcini	Referințe
NU SUNT	

## Anexa Nr. 1 La Partea I

## Teren

Nr cadastral	Suprafața (mp)*	Observații / Referințe
	7.000	

\* Suprafața este determinată în planul de proiecție Stereo 70.



## Date referitoare la teren

Crt	Categorie folosință	Intra vilan	Suprafața (mp)	Tarla	Parcelă	Nr. topo	Observații / Referințe
1	pasune	NU	7.000	-	2734, 2736	-	

## Lungime Segmente

1) Valorile lungimilor segmentelor sunt obținute din proiecție în plan.

Punct început	X / Y	Punct sfârșit	X / Y	Lungime segment (** (m)
1	228.285,213 373.556,804	2	228.267,771 373.556,186	17.453
2	228.267,771 373.556,186	3	228.215,433 373.538,19	55.345
3	228.215,433 373.538,19	4	228.243,223 373.501,938	45.678
4	228.243,223 373.501,938	5	228.265,762 373.482,348	29.863
5	228.265,762 373.482,348	6	228.294,513 373.461,268	35.651

Punct început	X / Y	Punct sfârșit	X / Y	Lungime segment (** (m)
6	228.294,513 373.461,268	7	228.312,024 373.445,607	23.492
7	228.312,024 373.445,607	8	228.345,833 373.471,716	42.717
8	228.345,833 373.471,716	9	228.331,831 373.491,131	23.937
9	228.331,831 373.491,131	10	228.320,991 373.510,321	22.04
10	228.320,991 373.510,321	11	228.309,867 373.522,164	16.248
11	228.309,867 373.522,164	1	228.285,213 373.556,804	42.517

\*\* Lungimile segmentelor sunt determinate în planul de proiecție Stereo 70 și sunt rotunjite la 1 milimetru.

\*\*\* Distanța dintre puncte este formată din segmente cumulate ce sunt mai mici decât valoarea 1 milimetru.



**DATE DESPRE IMOBILUL NR. 11148**

Oficiul de Cadastru și Publicitate Imobiliară CARAS-SEVERIN  
Biroul de Cadastru și Publicitate Imobiliară Resita

**A. Partea I. Descrierea imobilului**

TEREN Extravilan

Adresa: Jud. Caraș-Severin

Nr. Crt	Nr cadastral Nr. topografic	Suprafața* (mp)	Observații / Referințe
A1		9.070	Sector cadastral:30 Teren neimprejmuit;

**B. Partea II. Proprietari și acte**

Inscrieri privitoare la dreptul de proprietate și alte drepturi reale		Referințe
/		
Act Normativ nr. HG 532 ANEXA 57, din 24/07/2002 emis de GUVERN (Adeverinta nr. 1953 din 03.04.2025 emisa de Comuna Pojejena);		
B1	Intabulare, drept de PROPRIETATE, dobandit prin Lege, cota actuala 1/1 1) COMUNA POJEJENA - DOMENIUL PUBLIC, CIF:3227572	A1

**C. Partea III. SARCINI .**

Inscrieri privind dezmembramintele dreptului de proprietate, drepturi reale de garanție și sarcini	Referințe
NU SUNT	

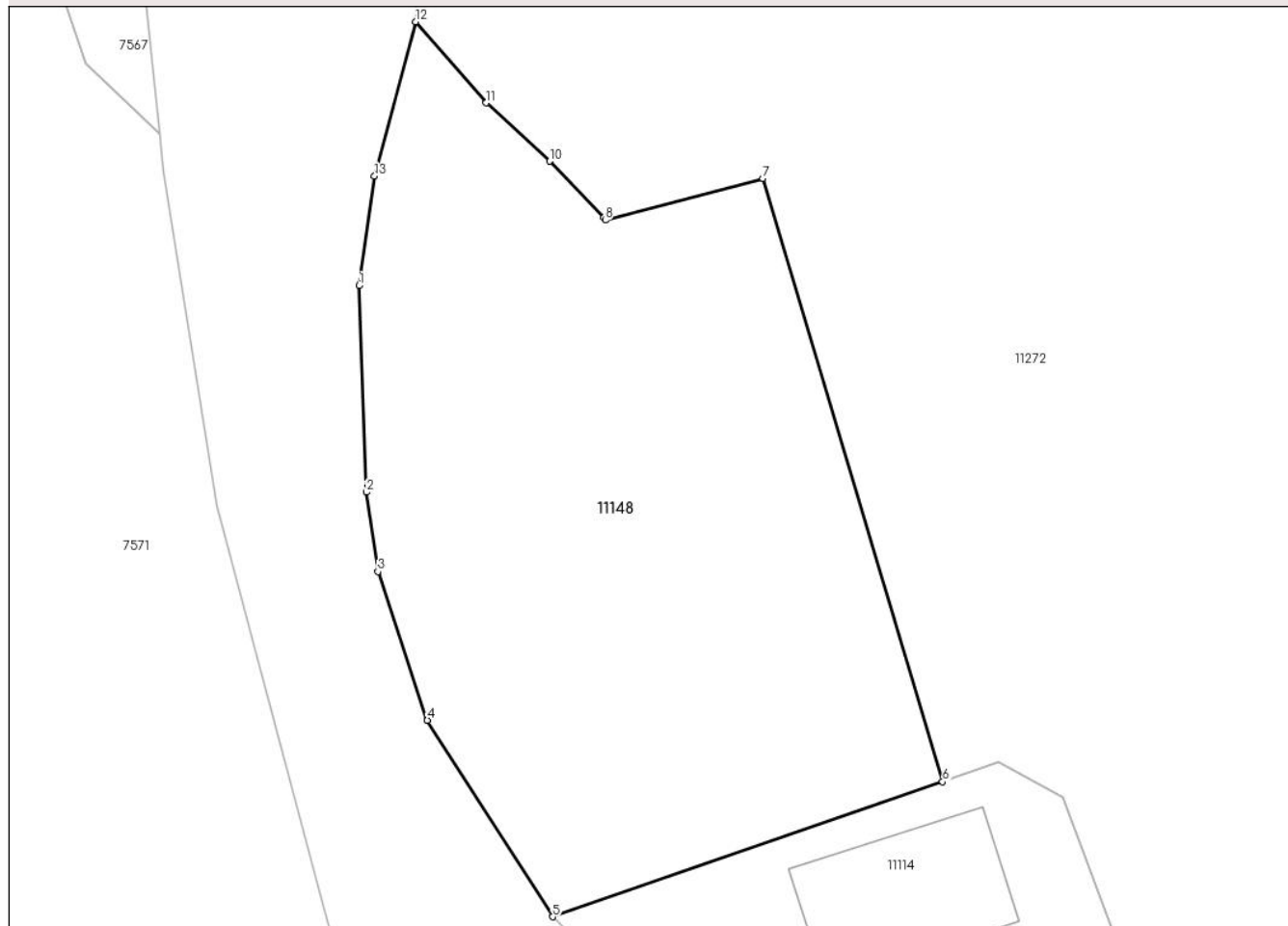
## Anexa Nr. 1 La Partea I

## Teren

Nr cadastral	Suprafața (mp)*	Observații / Referințe
	9.070	

\* Suprafața este determinată în planul de proiecție Stereo 70.

## DETALII LINIARE IMOBIL



## Date referitoare la teren

Crt	Categorie folosință	Intravilan	Suprafața (mp)	Tarla	Parcelă	Nr. topo	Observații / Referințe
1	pasune	NU	9.070	-	2721	-	

## Lungime Segmente

1) Valorile lungimilor segmentelor sunt obținute din proiecție în plan.

Punct început	X / Y	Punct sfârșit	X / Y	Lungime segment (** (m)
1	228.021,566 374.203,14	2	228.022,782 374.168,697	34.464
2	228.022,782 374.168,697	3	228.024,744 374.155,467	13.375
3	228.024,744 374.155,467	4	228.032,995 374.130,658	26.145
4	228.032,995 374.130,658	5	228.053,898 374.097,894	38.864
5	228.053,898 374.097,894	6	228.118,958 374.120,409	68.845



Punct început	X / Y	Punct sfârșit	X / Y	Lungime segment (** (m)
6	228.118,958 374.120,409	7	228.088,959 374.221,033	105.0
7	228.088,959 374.221,033	8	228.062,685 374.214,057	27.185
8	228.062,685 374.214,057	9	228.062,371 374.214,473	0.521
9	228.062,371 374.214,473	10	228.053,415 374.223,894	12.999
10	228.053,415 374.223,894	11	228.042,785 374.233,617	14.406
11	228.042,785 374.233,617	12	228.031,023 374.247,147	17.928
12	228.031,023 374.247,147	13	228.024,172 374.221,393	26.649
13	228.024,172 374.221,393	1	228.021,566 374.203,14	18.438

\*\* Lungimile segmentelor sunt determinate în planul de proiecție Stereo 70 și sunt rotunjite la 1 milimetru.

\*\*\* Distanța dintre puncte este formată din segmente cumulate ce sunt mai mici decât valoarea 1 milimetru.



**DATE DESPRE IMOBILUL NR. 11149**

Oficiul de Cadastru și Publicitate Imobiliară CARAS-SEVERIN  
Biroul de Cadastru și Publicitate Imobiliară Resita

**A. Partea I. Descrierea imobilului**

TEREN Extravilan

Adresa: Jud. Caraș-Severin

Nr. Crt	Nr cadastral Nr. topografic	Suprafața* (mp)	Observații / Referințe
A1		12.749	Sector cadastral:30 Teren neimprejmuit;

**B. Partea II. Proprietari și acte**

Inscrieri privitoare la dreptul de proprietate și alte drepturi reale		Referințe
/		
Act Normativ nr. HG 532 ANEXA 57, din 24/07/2002 emis de GUVERN (Adeverinta nr. 1953 din 03.04.2025 emisa de Comuna Pojejena);		
B1	Intabulare, drept de PROPRIETATE, dobandit prin Lege, cota actuala 1/1 1) COMUNA POJEJENA - DOMENIUL PUBLIC, CIF:3227572	A1

**C. Partea III. SARCINI .**

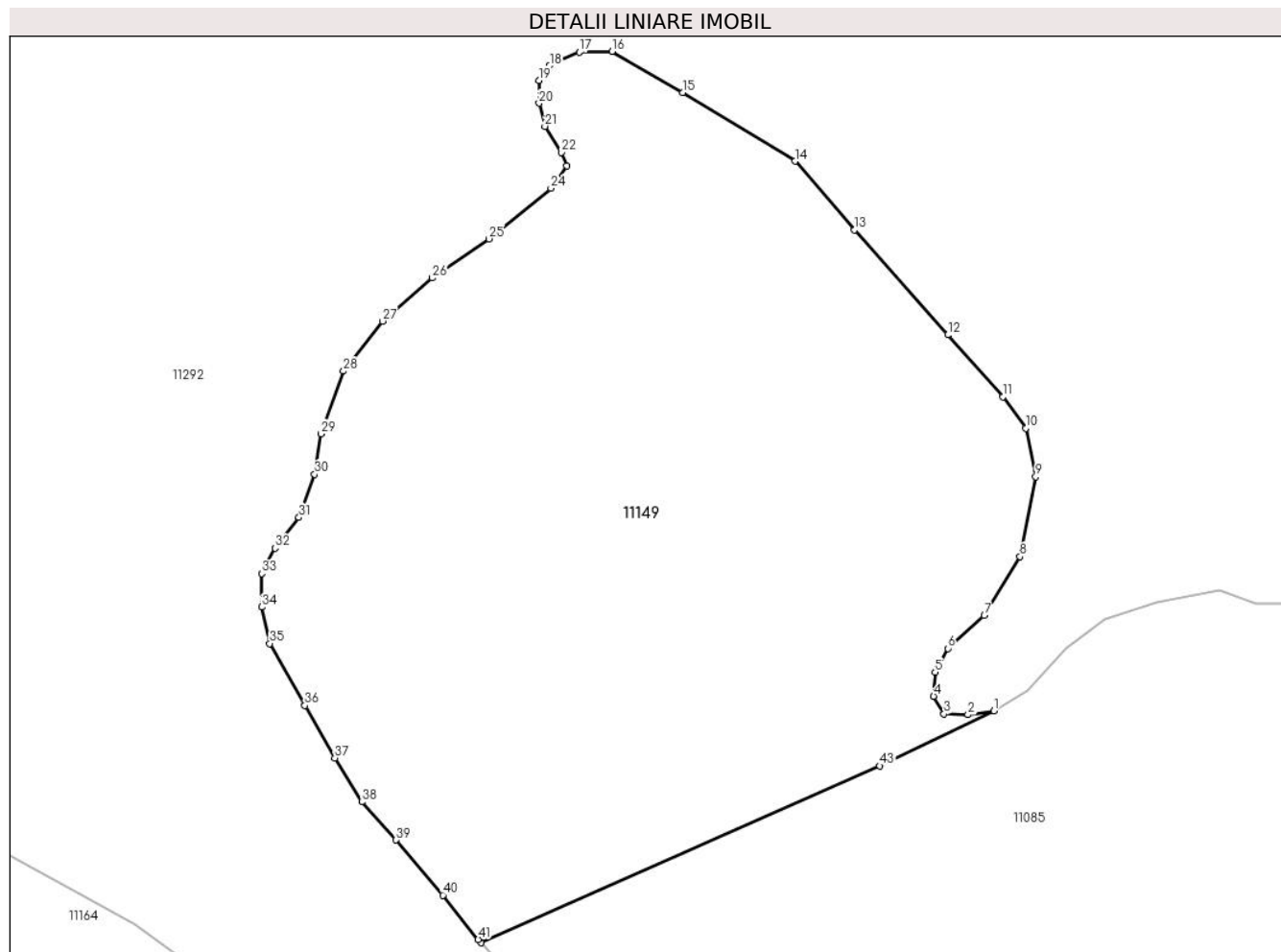
Inscrieri privind dezmembramintele dreptului de proprietate, drepturi reale de garanție și sarcini	Referințe
NU SUNT	

## Anexa Nr. 1 La Partea I

## Teren

Nr cadastral	Suprafața (mp)*	Observații / Referințe
	12.749	

\* Suprafața este determinată în planul de proiecție Stereo 70.



## Date referitoare la teren

Crt	Categorie folosință	Intravilan	Suprafața (mp)	Tarla	Parcelă	Nr. topo	Observații / Referințe
1	pașune	NU	12.749	-	2762, 2763	-	

## Lungime Segmente

1) Valorile lungimilor segmentelor sunt obținute din proiecție în plan.

Punct început	X / Y	Punct sfârșit	X / Y	Lungime segment
1	230.186,265 373.025,732	2	230.181,764 373.025,089	4.547
4	230.175,847 373.028,304	5	230.176,103 373.032,419	4.122
7	230.184,594 373.042,192	8	230.190,768 373.052,352	11.888
10	230.191,79 373.074,517	11	230.187,802 373.079,918	6.714
13	230.162,204 373.108,723	14	230.151,913 373.120,554	15.68
16	230.120,332 373.139,487	17	230.114,672 373.139,358	5.661
2	230.177,648 373.025,218	3	230.177,648 373.025,218	4.119
5	230.176,103 373.032,419	6	230.178,29 373.036,534	4.66
8	230.190,768 373.052,352	9	230.193,47 373.066,111	14.022
11	230.187,802 373.079,918	12	230.178,284 373.090,591	14.3
14	230.151,913 373.120,554	15	230.132,552 373.132,414	22.705
17	230.114,672 373.139,358	18	230.109,527 373.137,044	5.642
3	230.177,648 373.025,218	4	230.175,847 373.028,304	3.574
6	230.178,29 373.036,534	7	230.184,594 373.042,192	8.471
9	230.193,47 373.066,111	10	230.191,79 373.074,517	8.572
12	230.178,284 373.090,591	13	230.162,204 373.108,723	24.235
15	230.132,552 373.132,414	16	230.120,332 373.139,487	14.119
18	230.109,527 373.137,044	19	230.107,726 373.134,472	3.139

Punct început	X / Y	Punct sfârșit	X / Y	Lungime segment	Punct început	X / Y	Punct sfârșit	X / Y	Lungime segment	Punct început	X / Y	Punct sfârșit	X / Y	Lungime segment
19	230.107,726 373.134,472	20	230.107,713 373.130,562	3.91	20	230.107,713 373.130,562	21	230.108,742 373.126,576	4.117	21	230.108,742 373.126,576	22	230.111,572 373.122,075	5.316
22	230.111,572 373.122,075	23	230.112,472 373.119,76	2.484	23	230.112,472 373.119,76	24	230.109,771 373.115,903	4.71	24	230.109,771 373.115,903	25	230.099,094 373.107,158	13.801
25	230.099,094 373.107,158	26	230.089,294 373.100,429	11.888	26	230.089,294 373.100,429	27	230.080,674 373.092,97	11.398	27	230.080,674 373.092,97	28	230.073,986 373.084,355	10.907
28	230.073,986 373.084,355	29	230.070,126 373.073,553	11.471	29	230.070,126 373.073,553	30	230.068,971 373.066,568	7.08	30	230.068,971 373.066,568	31	230.066,269 373.059,109	7.933
31	230.066,269 373.059,109	32	230.062,152 373.053,837	6.689	32	230.062,152 373.053,837	33	230.059,837 373.049,464	4.948	33	230.059,837 373.049,464	34	230.059,837 373.043,677	5.786
34	230.059,837 373.043,677	35	230.061,252 373.037,376	6.458	35	230.061,252 373.037,376	36	230.067,298 373.026,703	12.267	36	230.067,298 373.026,703	37	230.072,488 373.017,639	10.445
37	230.072,488 373.017,639	38	230.077,119 373.010,052	8.889	38	230.077,119 373.010,052	39	230.083,036 373.003,493	8.834	39	230.083,036 373.003,493	40	230.091,14 372.993,978	12.498
40	230.091,14 372.993,978	41	230.097,222 372.986,354	9.753	41	230.097,222 372.986,354	42	230.097,725 372.985,773	0.769	42	230.097,725 372.985,773	43	230.166,522 373.016,266	75.252
43	230.166,522 373.016,266	1	230.186,265 373.025,732	21.895										

\*\* Lungimile segmentelor sunt determinate în planul de proiecție Stereo 70 și sunt rotunjite la 1 milimetru.

\*\*\* Distanța dintre puncte este formată din segmente cumulate ce sunt mai mici decât valoarea 1 milimetru.



**DATE DESPRE IMOBILUL NR. 11150**

Oficiul de Cadastru și Publicitate Imobiliară CARAS-SEVERIN  
Biroul de Cadastru și Publicitate Imobiliară Resita

**A. Partea I. Descrierea imobilului**

TEREN Extravilan

Adresa: Jud. Caraș-Severin

Nr. Crt	Nr cadastral Nr. topografic	Suprafața* (mp)	Observații / Referințe
A1		5.478	Sector cadastral:30 Teren neimprejmuit;

**B. Partea II. Proprietari și acte**

Inscrieri privitoare la dreptul de proprietate și alte drepturi reale		Referințe
/		
Act Normativ nr. HG 532 ANEXA 57, din 24/07/2002 emis de GUVERN (Adeverinta nr. 1953 din 03.04.2025 emisa de Comuna Pojejena);		
B1	Intabulare, drept de PROPRIETATE, dobandit prin Lege, cota actuala 1/1 1) COMUNA POJEJENA - DOMENIUL PUBLIC, CIF:3227572	A1

**C. Partea III. SARCINI .**

Inscrieri privind dezmembramintele dreptului de proprietate, drepturi reale de garanție și sarcini	Referințe
NU SUNT	

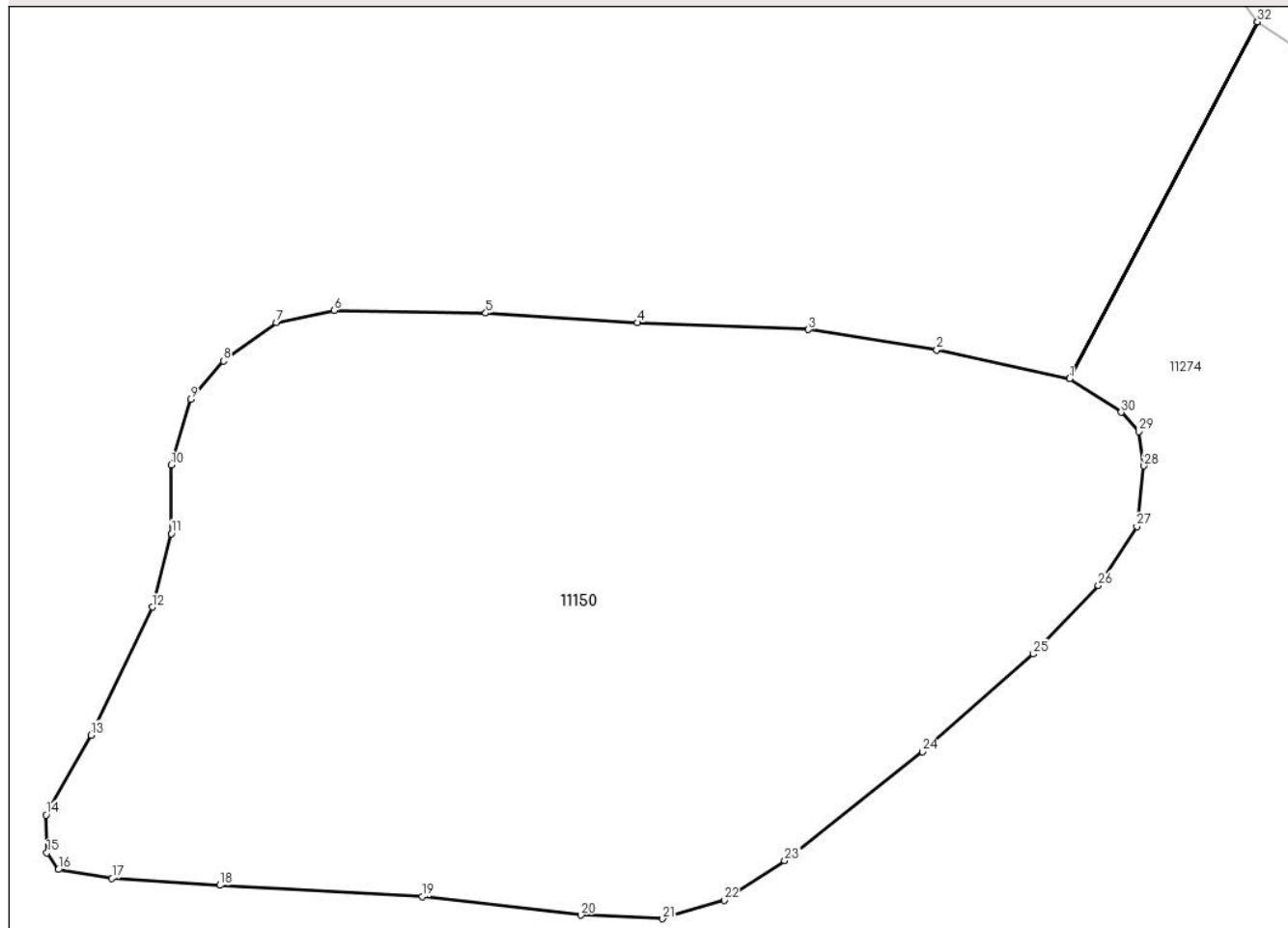
## Anexa Nr. 1 La Partea I

## Teren

Nr cadastral	Suprafața (mp)*	Observații / Referințe
	5.478	

\* Suprafața este determinată în planul de proiecție Stereo 70.

## DETALII LINIARE IMOBIL



## Date referitoare la teren

Crt	Categorie folosință	Intra vilan	Suprafața (mp)	Tarla	Parcelă	Nr. topo	Observații / Referințe
1	pasune	NU	5.478	-	2740	-	

## Lungime Segmente

1) Valorile lungimilor segmentelor sunt obținute din proiecție în plan.

Punct început	X / Y	Punct sfârșit	X / Y	Lungime segment (** (m)
1	229.225,198 373.900,882	2	229.211,277 373.903,896	14.244
3	229.197,787 373.906,048	4	229.179,849 373.906,765	17.952
5	229.163,919 373.907,769	6	229.147,989 373.908,056	15.933
7	229.141,963 373.906,765	8	229.136,366 373.902,748	6.889
9	229.132,921 373.898,731	10	229.130,913 373.891,836	7.181

Punct început	X / Y	Punct sfârșit	X / Y	Lungime segment (** (m)
2	229.211,277 373.903,896	3	229.197,787 373.906,048	13.661
4	229.179,849 373.906,765	5	229.163,919 373.907,769	15.962
6	229.147,989 373.908,056	7	229.141,963 373.906,765	6.163
8	229.136,366 373.902,748	9	229.132,921 373.898,731	5.292
10	229.130,913 373.891,836	11	229.130,913 373.884,648	7.188



Punct început	X / Y	Punct sfârșit	X / Y	Lungime segment (** (m)
11	229.130,913 373.884,648	12	229.128,909 373.876,934	7.97
13	229.122,466 373.863,519	14	229.117,767 373.855,136	9.61
15	229.117,859 373.851,175	16	229.119,056 373.849,424	2.121
17	229.124,678 373.848,503	18	229.136,012 373.847,766	11.358
19	229.157,246 373.846,572	20	229.173,925 373.844,637	16.791
21	229.182,495 373.844,269	22	229.188,946 373.846,203	6.735
23	229.195,304 373.850,348	24	229.209,772 373.861,771	18.434
25	229.221,416 373.872,034	26	229.228,235 373.879,22	9.906
27	229.232,29 373.885,392	28	229.233,027 373.891,748	6.399
29	229.232,474 373.895,341	30	229.230,632 373.897,368	2.739
31	229.225,2 373.900,881	32	229.244,936 373.938,317	42.32
33	229.244,934 373.938,318	1	229.225,198 373.900,882	42.32

Punct început	X / Y	Punct sfârșit	X / Y	Lungime segment (** (m)
12	229.128,909 373.876,934	13	229.122,466 373.863,519	14.882
14	229.117,767 373.855,136	15	229.117,859 373.851,175	3.962
16	229.119,056 373.849,424	17	229.124,678 373.848,503	5.697
18	229.136,012 373.847,766	19	229.157,246 373.846,572	21.268
20	229.173,925 373.844,637	21	229.182,495 373.844,269	8.578
22	229.188,946 373.846,203	23	229.195,304 373.850,348	7.59
24	229.209,772 373.861,771	25	229.221,416 373.872,034	15.521
26	229.228,235 373.879,22	27	229.232,29 373.885,392	7.385
28	229.233,027 373.891,748	29	229.232,474 373.895,341	3.635
30	229.230,632 373.897,368	31	229.225,2 373.900,881	6.469
32	229.244,936 373.938,317	33	229.244,934 373.938,318	0.002

\*\* Lungimile segmentelor sunt determinate în planul de proiecție Stereo 70 și sunt rotunjite la 1 milimetru.

\*\*\* Distanța dintre puncte este formată din segmente cumulate ce sunt mai mici decât valoarea 1 milimetru.



**DATE DESPRE IMOBILUL NR. 11151**

Oficiul de Cadastru și Publicitate Imobiliară CARAS-SEVERIN  
Biroul de Cadastru și Publicitate Imobiliară Resita

**A. Partea I. Descrierea imobilului**

TEREN Extravilan

Adresa: Jud. Caraș-Severin

Nr. Crt	Nr cadastral Nr. topografic	Suprafața* (mp)	Observații / Referințe
A1		427	Sector cadastral:30 Teren neimprejmuit;

**B. Partea II. Proprietari și acte**

Inscrieri privitoare la dreptul de proprietate și alte drepturi reale		Referințe
/		
Act Normativ nr. HG 532 ANEXA 57, din 24/07/2002 emis de GUVERN (Adeverinta nr. 1953 din 03.04.2025 emisa de Comuna Pojejena);		
B1	Intabulare, drept de PROPRIETATE, dobandit prin Lege, cota actuala 1/1 1) COMUNA POJEJENA - DOMENIUL PUBLIC, CIF:3227572	A1

**C. Partea III. SARCINI .**

Inscrieri privind dezmembramintele dreptului de proprietate, drepturi reale de garanție și sarcini	Referințe
NU SUNT	

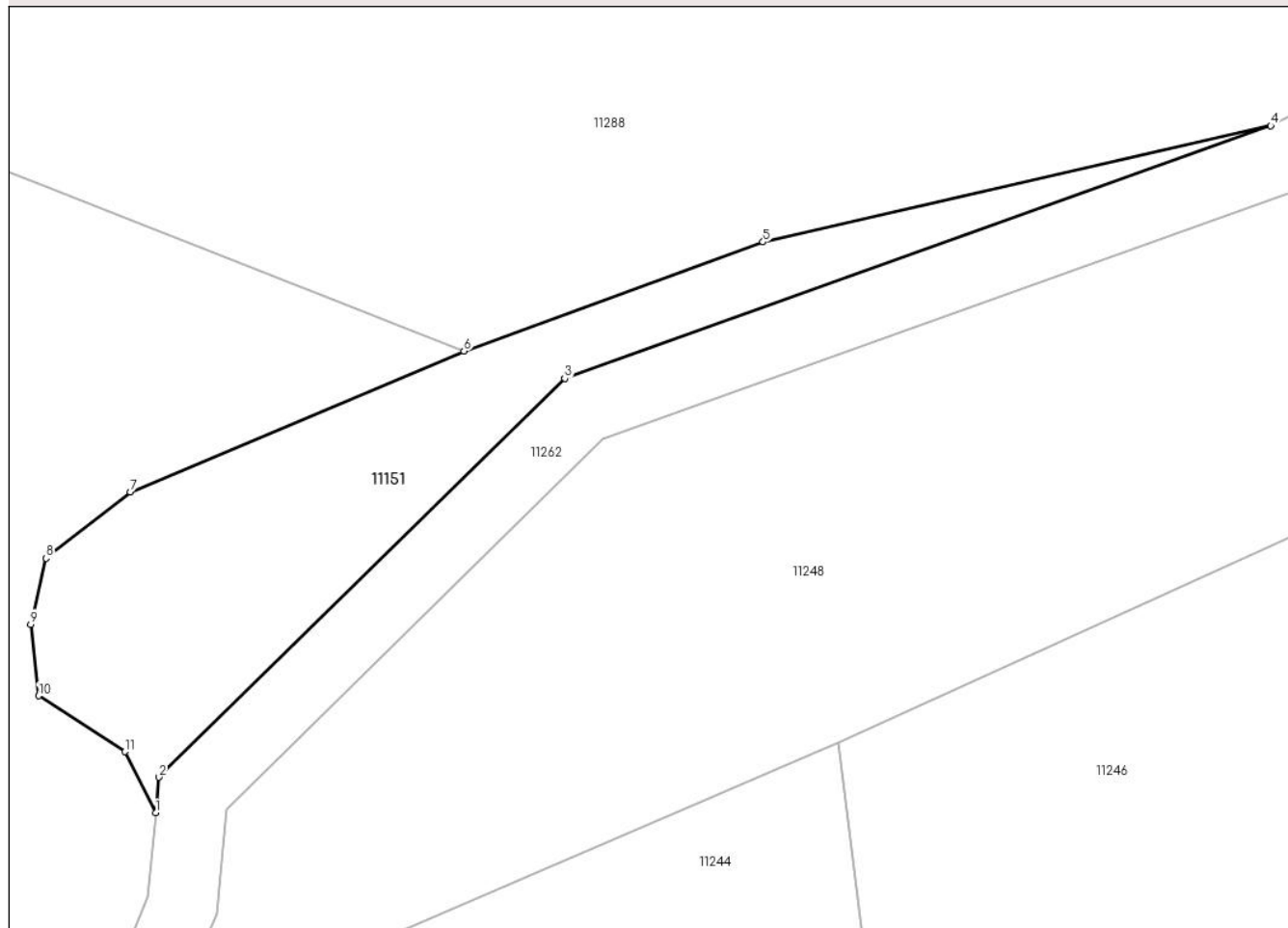
## Anexa Nr. 1 La Partea I

## Teren

Nr cadastral	Suprafața (mp)*	Observații / Referințe
	427	

\* Suprafața este determinată în planul de proiecție Stereo 70.

## DETALII LINIARE IMOBIL



## Date referitoare la teren

Crt	Categorie folosință	Intravilan	Suprafața (mp)	Tarla	Parcelă	Nr. topo	Observații / Referințe
1	pasune	NU	427	-	2763/1	-	

## Lungime Segmente

1) Valorile lungimilor segmentelor sunt obținute din proiecție în plan.

Punct început	X / Y	Punct sfârșit	X / Y	Lungime segment (** (m)
1	230.571,541 373.187,831	2	230.571,727 373.189,874	2.052
2	230.571,727 373.189,874	3	230.594,93 373.212,636	32.504
3	230.594,93 373.212,636	4	230.635,268 373.227,077	42.845
4	230.635,268 373.227,077	5	230.606,251 373.220,434	29.768
5	230.606,251 373.220,434	6	230.589,16 373.214,206	18.191

Punct început	X / Y	Punct sfârșit	X / Y	Lungime segment (** (m)
6	230.589,16 373.214,206	7	230.570,085 373.206,163	20.701
7	230.570,085 373.206,163	8	230.565,282 373.202,38	6.114
8	230.565,282 373.202,38	9	230.564,409 373.198,597	3.882
9	230.564,409 373.198,597	10	230.564,846 373.194,523	4.098
10	230.564,846 373.194,523	11	230.569,795 373.191,323	5.893
11	230.569,795 373.191,323	1	230.571,541 373.187,831	3.905

\*\* Lungimile segmentelor sunt determinate în planul de proiecție Stereo 70 și sunt rotunjite la 1 milimetru.

\*\*\* Distanța dintre puncte este formată din segmente cumulate ce sunt mai mici decât valoarea 1 milimetru.



**DATE DESPRE IMOBILUL NR. 11152**

Oficiul de Cadastru și Publicitate Imobiliară CARAS-SEVERIN  
Biroul de Cadastru și Publicitate Imobiliară Resita

**A. Partea I. Descrierea imobilului**

TEREN Extravilan

Adresa: Jud. Caraș-Severin

Nr. Crt	Nr cadastral Nr. topografic	Suprafața* (mp)	Observații / Referințe
A1		2.079	Sector cadastral:30 Teren neimprejmuit;

**B. Partea II. Proprietari și acte**

Inscrieri privitoare la dreptul de proprietate și alte drepturi reale		Referințe
/		
Act Normativ nr. HG 532 ANEXA 57, din 24/07/2002 emis de GUVERN (Adeverinta nr. 2082 din 11.04.2025 emisa de Comuna Pojejena);		
B1	Intabulare, drept de PROPRIETATE, dobandit prin Lege, cota actuala 1/1 1) COMUNA POJEJENA - DOMENIUL PUBLIC, CIF:3227572	A1

**C. Partea III. SARCINI .**

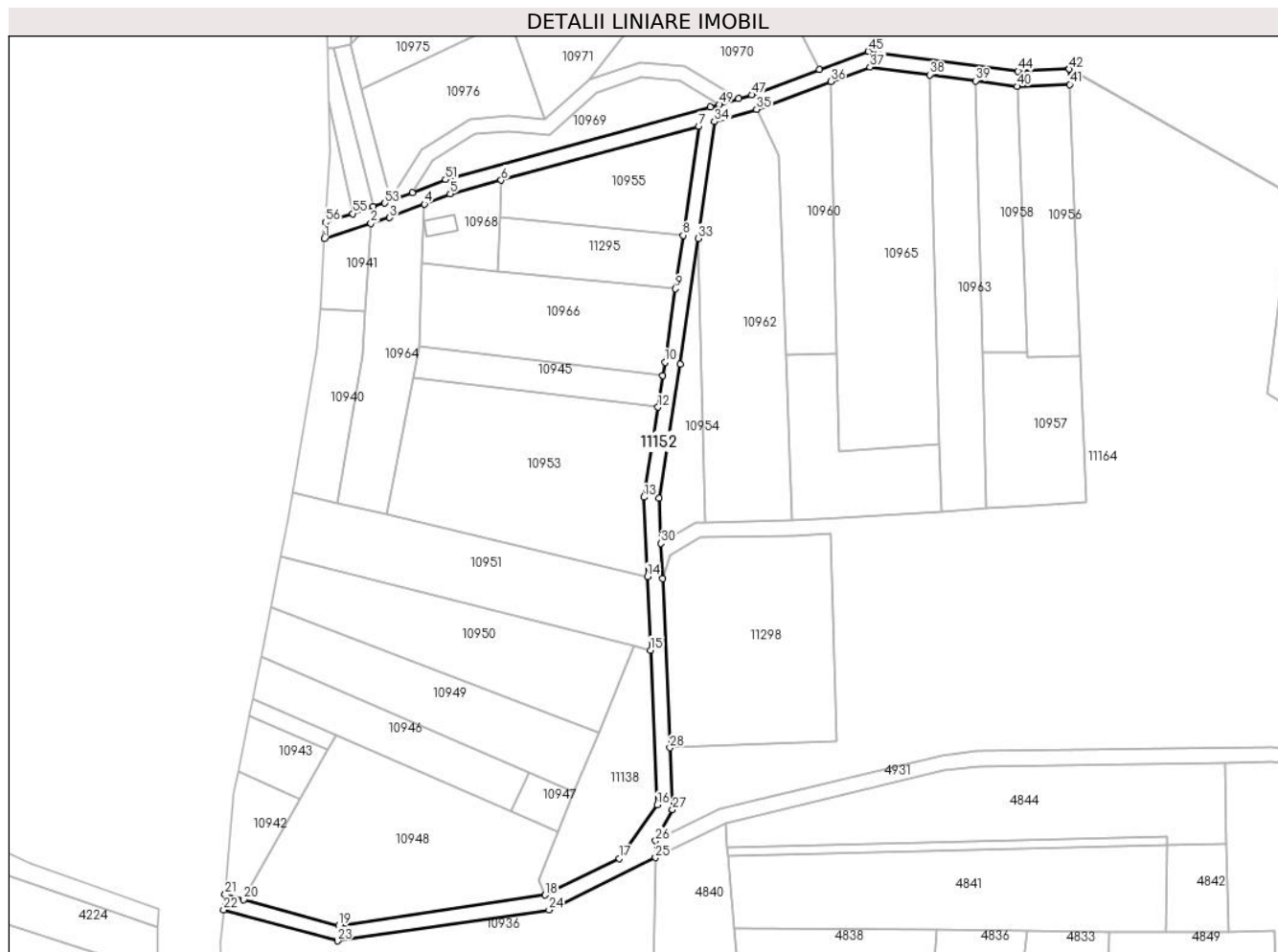
Inscrieri privind dezmembramintele dreptului de proprietate, drepturi reale de garanție și sarcini	Referințe
NU SUNT	

## Anexa Nr. 1 La Partea I

## Teren

Nr cadastral	Suprafața (mp)*	Observații / Referințe
	2.079	

\* Suprafața este determinată în planul de proiecție Stereo 70.



## Date referitoare la teren

Crt	Categorie folosință	Intravilan	Suprafața (mp)	Tarla	Parcelă	Nr. topo	Observații / Referințe
1	drum	NU	2.079	-	518, 1010	-	

## Lungime Segmente

1) Valorile lungimilor segmentelor sunt obținute din proiecție în plan.

Punct început	X / Y	Punct sfârșit	X / Y	Lungime segment
1	228.375,565 371.619,694	2	228.387,848 371.623,651	12.904
4	228.401,878 371.628,774	5	228.408,739 371.631,434	7.359
7	228.474,263 371.649,338	8	228.470,135 371.620,544	29.088
10	228.465,344 371.587,128	11	228.464,798 371.583,635	3.535
13	228.459,79 371.551,55	14	228.460,702 371.530,629	20.941
16	228.463,324 371.470,435	17	228.453,332 371.456,325	17.29
2	228.387,848 371.623,651	3	228.392,733 371.625,225	5.133
5	228.408,739 371.631,434	6	228.422,118 371.635,09	13.87
8	228.470,135 371.620,544	9	228.468,116 371.606,461	14.227
11	228.464,798 371.583,635	12	228.463,49 371.575,255	8.482
14	228.460,702 371.530,629	15	228.461,547 371.511,232	19.416
17	228.453,332 371.456,325	18	228.433,768 371.446,709	21.799
3	228.392,733 371.625,225	4	228.401,878 371.628,774	9.809
6	228.422,118 371.635,09	7	228.474,263 371.649,338	54.056
9	228.468,116 371.606,461	10	228.465,344 371.587,128	19.531
12	228.463,49 371.575,255	13	228.459,79 371.551,55	23.991
15	228.461,547 371.511,232	16	228.463,324 371.470,435	40.836
18	228.433,768 371.446,709	19	228.379,275 371.438,7	55.079



Punct început	X / Y	Punct sfârșit	X / Y	Lungime segment	Punct început	X / Y	Punct sfârșit	X / Y	Lungime segment	Punct început	X / Y	Punct sfârșit	X / Y	Lungime segment
19	228.379,275 371.438,7	20	228.354,253 371.445,493	25.927	20	228.354,253 371.445,493	21	228.349,316 371.446,833	5.116	21	228.349,316 371.446,833	22	228.348,966 371.442,75	4.098
22	228.348,966 371.442,75	23	228.379,032 371.434,621	31.145	23	228.379,032 371.434,621	24	228.434,814 371.442,766	56.374	24	228.434,814 371.442,766	25	228.462,828 371.456,535	31.214
25	228.462,828 371.456,535	26	228.462,896 371.461,026	4.491	26	228.462,896 371.461,026	27	228.467,38 371.469,241	9.359	27	228.467,38 371.469,241	28	228.466,671 371.485,512	16.286
28	228.466,671 371.485,512	29	228.464,731 371.530,045	44.576	29	228.464,731 371.530,045	30	228.464,325 371.539,366	9.33	30	228.464,325 371.539,366	31	228.463,804 371.551,327	11.972
31	228.463,804 371.551,327	32	228.469,3 371.586,536	35.635	32	228.469,3 371.586,536	33	228.474,062 371.619,75	33.554	33	228.474,062 371.619,75	34	228.478,469 371.650,487	31.051
34	228.478,469 371.650,487	35	228.489,51 371.653,74	11.51	35	228.489,51 371.653,74	36	228.509,086 371.661,079	20.906	36	228.509,086 371.661,079	37	228.519,39 371.664,942	11.005
37	228.519,39 371.664,942	38	228.535,168 371.662,87	15.913	38	228.535,168 371.662,87	39	228.547,279 371.661,279	12.216	39	228.547,279 371.661,279	40	228.558,296 371.659,76	11.121
40	228.558,296 371.659,76	41	228.572,117 371.660,327	13.833	41	228.572,117 371.660,327	42	228.571,953 371.664,321	3.998	42	228.571,953 371.664,321	43	228.571,953 371.664,324	0.002
43	228.571,953 371.664,324	44	228.558,489 371.663,771	13.476	44	228.558,489 371.663,771	45	228.518,921 371.669,038	39.917	45	228.518,921 371.669,038	46	228.506,093 371.664,229	13.7
46	228.506,093 371.664,229	47	228.488,241 371.657,536	19.065	47	228.488,241 371.657,536	48	228.484,818 371.656,527	3.569	48	228.484,818 371.656,527	49	228.479,631 371.654,999	5.407
49	228.479,631 371.654,999	50	228.477,376 371.654,335	2.351	50	228.477,376 371.654,335	51	228.407,486 371.635,239	72.453	51	228.407,486 371.635,239	52	228.398,74 371.631,847	9.38
52	228.398,74 371.631,847	53	228.391,507 371.629,032	7.762	53	228.391,507 371.629,032	54	228.388,467 371.628,052	3.194	54	228.388,467 371.628,052	55	228.382,958 371.626,278	5.788
55	228.382,958 371.626,278	56	228.375,844 371.623,986	7.473	56	228.375,844 371.623,986	1	228.375,565 371.619,694	4.301					

\*\* Lungimile segmentelor sunt determinate în planul de proiecție Stereo 70 și sunt rotunjite la 1 milimetru.

\*\*\* Distanța dintre puncte este formată din segmente cumulate ce sunt mai mici decât valoarea 1 milimetru.



**DATE DESPRE IMOBILUL NR. 11153**

Oficiul de Cadastru și Publicitate Imobiliară CARAS-SEVERIN  
Biroul de Cadastru și Publicitate Imobiliară Resita

**A. Partea I. Descrierea imobilului**

TEREN Extravilan

Adresa: Jud. Caraș-Severin

Nr. Crt	Nr cadastral Nr. topografic	Suprafața* (mp)	Observații / Referințe
A1		2.100	Sector cadastral:30 Teren neimprejmuit;

**B. Partea II. Proprietari și acte**

Inscrieri privitoare la dreptul de proprietate și alte drepturi reale		Referințe
/		
Act Normativ nr. HG 532 ANEXA 57, din 24/07/2002 emis de GUVERN (Adeverinta nr. 1953 din 03.04.2025 emisa de Comuna Pojejena);		
B1	Intabulare, drept de PROPRIETATE, dobandit prin Lege, cota actuala 1/1 1) COMUNA POJEJENA - DOMENIUL PUBLIC, CIF:3227572	A1

**C. Partea III. SARCINI .**

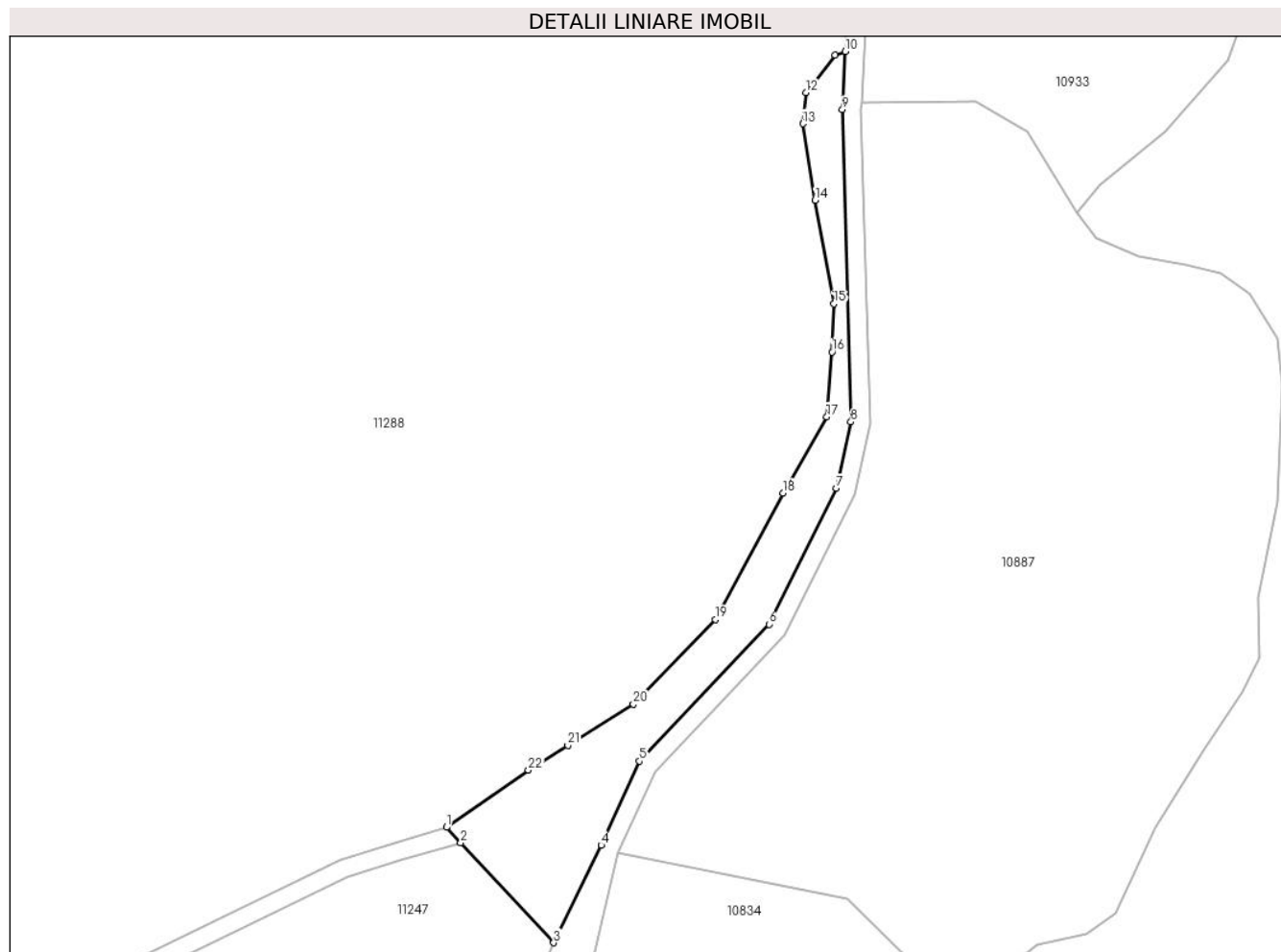
Inscrieri privind dezmembramintele dreptului de proprietate, drepturi reale de garanție și sarcini	Referințe
NU SUNT	

## Anexa Nr. 1 La Partea I

## Teren

Nr cadastral	Suprafața (mp)*	Observații / Referințe
	2.100	

\* Suprafața este determinată în planul de proiecție Stereo 70.



## Date referitoare la teren

Crt	Categorie folosință	Intravilan	Suprafața (mp)	Tarla	Parcelă	Nr. topo	Observații / Referințe
1	pașune	NU	2.100	-	2763/2	-	

## Lungime Segmente

1) Valorile lungimilor segmentelor sunt obținute din proiecție în plan.

Punct început	X / Y	Punct sfârșit	X / Y	Lungime segment (** (m)
1	230.721,682 373.264,853	2	230.724,723 373.261,58	4.467
3	230.744,5 373.240,297	4	230.754,64 373.261,033	23.083
5	230.762,807 373.278,922	6	230.790,341 373.308,032	40.069
7	230.804,743 373.336,951	8	230.807,805 373.351,038	14.417
9	230.805,995 373.417,479	10	230.806,588 373.429,862	12.397

Punct început	X / Y	Punct sfârșit	X / Y	Lungime segment (** (m)
2	230.724,723 373.261,58	3	230.744,5 373.240,297	29.054
4	230.754,64 373.261,033	5	230.762,807 373.278,922	19.665
6	230.790,341 373.308,032	7	230.804,743 373.336,951	32.306
8	230.807,805 373.351,038	9	230.805,995 373.417,479	66.465
10	230.806,588 373.429,862	11	230.804,483 373.429,007	2.272

Punct început	X / Y	Punct sfârșit	X / Y	Lungime segment (** (m)
11	230.804,483 373.429,007	12	230.798,211 373.421,087	10.103
13	230.797,551 373.414,487	14	230.800,192 373.398,207	16.493
15	230.804,177 373.376,169	16	230.803,762 373.365,924	10.253
17	230.802,643 373.352,185	18	230.793,361 373.335,946	18.705
19	230.778,9 373.309,062	20	230.761,497 373.291,042	25.052
21	230.747,55 373.282,255	22	230.739,128 373.277,015	9.919

Punct început	X / Y	Punct sfârșit	X / Y	Lungime segment (** (m)
12	230.798,211 373.421,087	13	230.797,551 373.414,487	6.633
14	230.800,192 373.398,207	15	230.804,177 373.376,169	22.395
16	230.803,762 373.365,924	17	230.802,643 373.352,185	13.784
18	230.793,361 373.335,946	19	230.778,9 373.309,062	30.527
20	230.761,497 373.291,042	21	230.747,55 373.282,255	16.484
22	230.739,128 373.277,015	1	230.721,682 373.264,853	21.267

\*\* Lungimile segmentelor sunt determinate în planul de proiecție Stereo 70 și sunt rotunjite la 1 milimetru.

\*\*\* Distanța dintre puncte este formată din segmente cumulate ce sunt mai mici decât valoarea 1 milimetru.



**DATE DESPRE IMOBILUL NR. 11154**

Oficiul de Cadastru și Publicitate Imobiliară CARAS-SEVERIN  
Biroul de Cadastru și Publicitate Imobiliară Resita

**A. Partea I. Descrierea imobilului**

TEREN Extravilan

Adresa: Jud. Caraș-Severin

Nr. Crt	Nr cadastral Nr. topografic	Suprafața* (mp)	Observații / Referințe
A1		14.861	Sector cadastral:30 Teren neimprejmuit;

**B. Partea II. Proprietari și acte**

Inscrieri privitoare la dreptul de proprietate și alte drepturi reale	Referințe
/	
Act Normativ nr. HG 532 ANEXA 57, din 24/07/2002 emis de GUVERN (Adeverinta nr. 1953 din 03.04.2025 emisa de Comuna Pojejena);	
B1	A1
Intabulare, drept de PROPRIETATE, dobandit prin Lege, cota actuala 1/1 1) COMUNA POJEJENA - DOMENIUL PUBLIC, CIF:3227572	

**C. Partea III. SARCINI .**

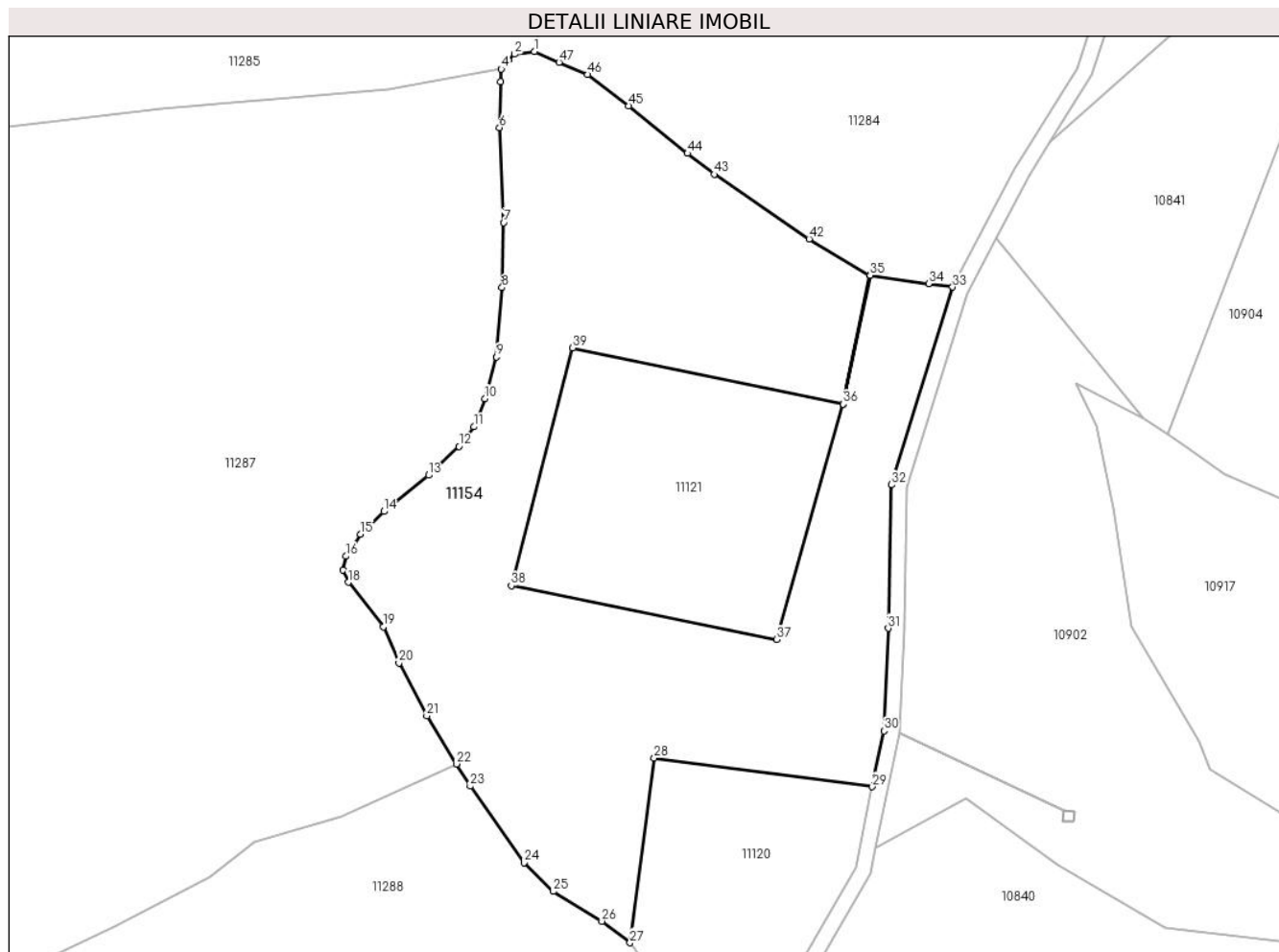
Inscrieri privind dezmembramintele dreptului de proprietate, drepturi reale de garanție și sarcini	Referințe
NU SUNT	

## Anexa Nr. 1 La Partea I

## Teren

Nr cadastral	Suprafața (mp)*	Observații / Referințe
	14.861	

\* Suprafața este determinată în planul de proiecție Stereo 70.



## Date referitoare la teren

Crt	Categorie folosință	Intravilan	Suprafața (mp)	Tarla	Parcelă	Nr. topo	Observații / Referințe
1	pașune	NU	14.861	-	2763/3	-	

## Lungime Segmente

1) Valorile lungimilor segmentelor sunt obținute din proiecție în plan.

Punct început	X / Y	Punct sfârșit	X / Y	Lungime segment	Punct început	X / Y	Punct sfârșit	X / Y	Lungime segment	Punct început	X / Y	Punct sfârșit	X / Y	Lungime segment
1	230.826,926 373.955,748	2	230.821,922 373.955,069	5.05	2	230.821,922 373.955,069	3	230.820,275 373.953,509	2.269	3	230.820,275 373.953,509	4	230.818,531 373.951,259	2.847
4	230.818,531 373.951,259	5	230.818,305 373.948,059	3.208	5	230.818,305 373.948,059	6	230.818,036 373.936,455	11.607	6	230.818,036 373.936,455	7	230.819,11 373.912,376	24.103
7	230.819,11 373.912,376	8	230.818,704 373.895,914	16.467	8	230.818,704 373.895,914	9	230.817,341 373.878,333	17.634	9	230.817,341 373.878,333	10	230.814,372 373.867,808	10.936
10	230.814,372 373.867,808	11	230.811,537 373.860,656	7.693	11	230.811,537 373.860,656	12	230.807,759 373.855,663	6.261	12	230.807,759 373.855,663	13	230.800,064 373.848,377	10.597
13	230.800,064 373.848,377	14	230.788,725 373.839,201	14.587	14	230.788,725 373.839,201	15	230.782,787 373.833,399	8.302	15	230.782,787 373.833,399	16	230.779,143 373.827,867	6.624
16	230.779,143 373.827,867	17	230.778,332 373.824,358	3.601	17	230.778,332 373.824,358	18	230.779,681 373.821,252	3.386	18	230.779,681 373.821,252	19	230.788,6 373.809,976	14.377



Punct început	X / Y	Punct sfârșit	X / Y	Lungime segment	Punct început	X / Y	Punct sfârșit	X / Y	Lungime segment	Punct început	X / Y	Punct sfârșit	X / Y	Lungime segment
19	230.788,6 373.809,976	20	230.792,536 373.800,797	9.987	20	230.792,536 373.800,797	21	230.799,618 373.787,423	15.133	21	230.799,618 373.787,423	22	230.807,135 373.775,257	14.301
22	230.807,135 373.775,257	23	230.810,636 373.769,591	6.66	23	230.810,636 373.769,591	24	230.824,277 373.750,185	23.721	24	230.824,277 373.750,185	25	230.831,702 373.742,93	10.381
25	230.831,702 373.742,93	26	230.844,014 373.735,376	14.445	26	230.844,014 373.735,376	27	230.851,151 373.729,941	8.971	27	230.851,151 373.729,941	28	230.857,29 373.776,737	47.197
28	230.857,29 373.776,737	29	230.912,617 373.769,456	55.805	29	230.912,617 373.769,456	30	230.915,574 373.783,608	14.458	30	230.915,574 373.783,608	31	230.916,631 373.809,61	26.023
31	230.916,631 373.809,61	32	230.917,453 373.845,97	36.37	32	230.917,453 373.845,97	33	230.932,976 373.896,031	52.412	33	230.932,976 373.896,031	34	230.926,929 373.896,907	6.11
34	230.926,929 373.896,907	35	230.912,034 373.899,065	15.051	35	230.912,034 373.899,065	36	230.905,273 373.866,395	33.363	36	230.905,273 373.866,395	37	230.888,287 373.806,744	62.022
37	230.888,287 373.806,744	38	230.821,064 373.820,382	68.593	38	230.821,064 373.820,382	39	230.836,602 373.880,631	62.22	39	230.836,602 373.880,631	40	230.905,271 373.866,395	70.128
40	230.905,271 373.866,395	41	230.912,032 373.899,066	33.363	41	230.912,032 373.899,066	42	230.896,609 373.908,222	17.936	42	230.896,609 373.908,222	43	230.872,509 373.924,605	29.141
43	230.872,509 373.924,605	44	230.865,76 373.929,906	8.582	44	230.865,76 373.929,906	45	230.850,818 373.941,952	19.193	45	230.850,818 373.941,952	46	230.840,454 373.949,903	13.063
46	230.840,454 373.949,903	47	230.833,201 373.953,002	7.887	47	230.833,201 373.953,002	1	230.826,926 373.955,748	6.85					

\*\* Lungimile segmentelor sunt determinate în planul de proiecție Stereo 70 și sunt rotunjite la 1 milimetru.

\*\*\* Distanța dintre puncte este formată din segmente cumulate ce sunt mai mici decât valoarea 1 milimetru.



**DATE DESPRE IMOBILUL NR. 11155**

Oficiul de Cadastru și Publicitate Imobiliară CARAS-SEVERIN  
Biroul de Cadastru și Publicitate Imobiliară Resita

**A. Partea I. Descrierea imobilului**

TEREN Extravilan

Adresa: Jud. Caraș-Severin

Nr. Crt	Nr cadastral Nr. topografic	Suprafața* (mp)	Observații / Referințe
A1		13.719	Sector cadastral:30 Teren neimprejmuit;

**B. Partea II. Proprietari și acte**

Inscrieri privitoare la dreptul de proprietate și alte drepturi reale		Referințe
/		
Act Normativ nr. HG 532 ANEXA 57, din 24/07/2002 emis de GUVERN (Adeverinta nr. 1385 din 06.03.2025 emisa de Comuna Pojejena);		
B1	Intabulare, drept de PROPRIETATE, dobandit prin lesire Din Indiviziune, cota actuala 1/1 1) COMUNA POJEJENA - DOMENIUL PUBLIC, CIF:3227572	A1

**C. Partea III. SARCINI .**

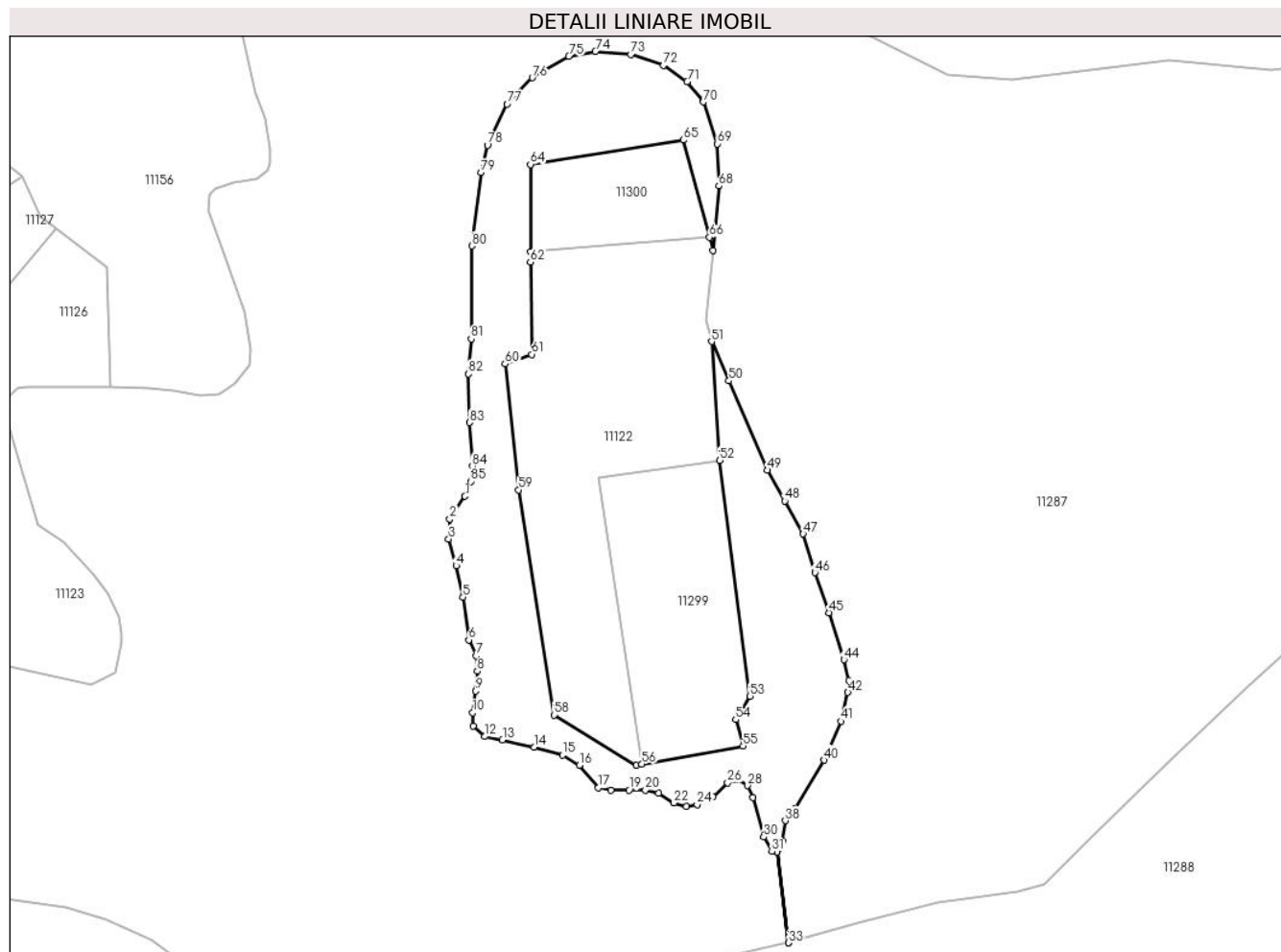
Inscrieri privind dezmembramintele dreptului de proprietate, drepturi reale de garanție și sarcini	Referințe
NU SUNT	

## Anexa Nr. 1 La Partea I

## Teren

Nr cadastral	Suprafața (mp)*	Observații / Referințe
	13.719	

\* Suprafața este determinată în planul de proiecție Stereo 70.



## Date referitoare la teren

Crt	Categorie folosință	Intravilan	Suprafața (mp)	Tarla	Parcelă	Nr. topo	Observații / Referințe
1	pasune	NU	13.719	-	2786/2	-	

## Lungime Segmente

1) Valorile lungimilor segmentelor sunt obținute din proiecție în plan.

Punct început	X / Y	Punct sfârșit	X / Y	Lungime segment
1	230.366,97 373.771,578	2	230.361,14 373.762,879	10.47 2
4	230.363,523 373.744,913	5	230.366,204 373.732,928	12.28 1
7	230.371,28 373.710,51	8	230.371,703 373.704,587	5.938
10	230.369,87 373.688,655	11	230.370,173 373.683,668	4.996
13	230.381,316 373.678,31	14	230.393,444 373.675,49	12.45 2
16	230.410,793 373.668,581	17	230.418,023 373.659,946	11.26 2
2	230.361,14 373.762,879	3	230.360,703 373.755,206	7.685
5	230.366,204 373.732,928	6	230.368,46 373.716,572	16.51 1
8	230.371,703 373.704,587	9	230.371,139 373.696,974	7.634
11	230.370,173 373.683,668	12	230.374,546 373.679,579	5.987
14	230.393,444 373.675,49	15	230.404,305 373.672,529	11.25 7
17	230.418,023 373.659,946	18	230.422,819 373.659,101	4.87
3	230.360,703 373.755,206	4	230.363,523 373.744,913	10.67 2
6	230.368,46 373.716,572	7	230.371,28 373.710,51	6.686
9	230.371,139 373.696,974	10	230.369,87 373.688,655	8.415
12	230.374,546 373.679,579	13	230.381,316 373.678,31	6.888
15	230.404,305 373.672,529	16	230.410,793 373.668,581	7.595
18	230.422,819 373.659,101	19	230.429,871 373.659,101	7.052

Punct început	X / Y	Punct sfârșit	X / Y	Lungime segment	Punct început	X / Y	Punct sfârșit	X / Y	Lungime segment	Punct început	X / Y	Punct sfârșit	X / Y	Lungime segment
19	230.429,871 373.659,101	20	230.436,077 373.659,101	6.206	20	230.436,077 373.659,101	21	230.441,155 373.657,831	5.234	21	230.441,155 373.657,831	22	230.447,079 373.654,165	6.967
22	230.447,079 373.654,165	23	230.451,732 373.652,756	4.862	23	230.451,732 373.652,756	24	230.455,964 373.653,46	4.29	24	230.455,964 373.653,46	25	230.462,029 373.656,421	6.749
25	230.462,029 373.656,421	26	230.467,671 373.661,78	7.781	26	230.467,671 373.661,78	27	230.471,902 373.663,048	4.417	27	230.471,902 373.663,048	28	230.475,323 373.660,823	4.081
28	230.475,323 373.660,823	29	230.477,406 373.656,296	4.983	29	230.477,406 373.656,296	30	230.481,46 373.641,106	15.72 2	30	230.481,46 373.641,106	31	230.484,652 373.635,524	6.43
31	230.484,652 373.635,524	32	230.486,621 373.635,402	1.973	32	230.486,621 373.635,402	33	230.491,011 373.600,624	35.05 5	33	230.491,011 373.600,624	34	230.491,013 373.600,624	0.002
34	230.491,013 373.600,624	35	230.486,623 373.635,402	35.05 4	35	230.486,623 373.635,402	36	230.488,014 373.636,5	1.772	36	230.488,014 373.636,5	37	230.488,746 373.639,573	3.159
37	230.488,746 373.639,573	38	230.489,698 373.647,402	7.887	38	230.489,698 373.647,402	39	230.493,43 373.652,158	6.045	39	230.493,43 373.652,158	40	230.504,704 373.670,519	21.54 6
40	230.504,704 373.670,519	41	230.511,159 373.685,433	16.25 1	41	230.511,159 373.685,433	42	230.513,742 373.696,476	11.34 1	42	230.513,742 373.696,476	43	230.514,028 373.700,921	4.454
43	230.514,028 373.700,921	44	230.512,163 373.708,952	8.245	44	230.512,163 373.708,952	45	230.506,425 373.726,945	18.88 6	45	230.506,425 373.726,945	46	230.501,118 373.742,29	16.23 7
46	230.501,118 373.742,29	47	230.496,56 373.757,115	15.51	47	230.496,56 373.757,115	48	230.489,49 373.769,736	14.46 6	48	230.489,49 373.769,736	49	230.482,786 373.781,531	13.56 7
49	230.482,786 373.781,531	50	230.468,155 373.815,76	37.22 5	50	230.468,155 373.815,76	51	230.461,45 373.830,773	16.44 2	51	230.461,45 373.830,773	52	230.464,516 373.785,251	45.62 5
52	230.464,516 373.785,251	53	230.476,185 373.695,005	90.99 7	53	230.476,185 373.695,005	54	230.470,705 373.686,049	10.5	54	230.470,705 373.686,049	55	230.473,577 373.675,949	10.5
55	230.473,577 373.675,949	56	230.434,768 373.669,003	39.42 6	56	230.434,768 373.669,003	57	230.432,726 373.668,638	2.074	57	230.432,726 373.668,638	58	230.401,073 373.687,797	37.0
58	230.401,073 373.687,797	59	230.387,5 373.774,0	87.26 5	59	230.387,5 373.774,0	60	230.382,332 373.822,224	48.5	60	230.382,332 373.822,224	61	230.392,584 373.825,861	10.87 8
61	230.392,584 373.825,861	62	230.392,028 373.861,184	35.32 8	62	230.392,028 373.861,184	63	230.392,029 373.865,231	4.047	63	230.392,029 373.865,231	64	230.392,037 373.898,565	33.33 4
64	230.392,037 373.898,565	65	230.450,677 373.907,935	59.38 4	65	230.450,677 373.907,935	66	230.460,641 373.870,694	38.55	66	230.460,641 373.870,694	67	230.461,987 373.865,662	5.209
67	230.461,987 373.865,662	68	230.464,257 373.890,34	24.78 2	68	230.464,257 373.890,34	69	230.463,721 373.906,424	16.09 3	69	230.463,721 373.906,424	70	230.458,358 373.922,508	16.95 5
70	230.458,358 373.922,508	71	230.452,153 373.930,315	9.973	71	230.452,153 373.930,315	72	230.443,036 373.936,481	11.00 6	72	230.443,036 373.936,481	73	230.430,567 373.940,635	13.14 3
73	230.430,567 373.940,635	74	230.416,891 373.941,842	13.72 9	74	230.416,891 373.941,842	75	230.406,702 373.939,965	10.36	75	230.406,702 373.939,965	76	230.392,758 373.931,79	16.16 4
76	230.392,758 373.931,79	77	230.383,104 373.921,737	13.93 8	77	230.383,104 373.921,737	78	230.375,582 373.905,977	17.46 3	78	230.375,582 373.905,977	79	230.373,034 373.895,389	10.89
79	230.373,034 373.895,389	80	230.369,683 373.867,375	28.21 4	80	230.369,683 373.867,375	81	230.369,383 373.831,758	35.61 8	81	230.369,383 373.831,758	82	230.368,311 373.818,354	13.44 7
82	230.368,311 373.818,354	83	230.368,713 373.799,724	18.63 4	83	230.368,713 373.799,724	84	230.369,786 373.783,104	16.65 5	84	230.369,786 373.783,104	85	230.369,116 373.777,207	5.935
85	230.369,116 373.777,207	1	230.366,97 373.771,578	6.024										

\*\* Lungimile segmentelor sunt determinate în planul de proiecție Stereo 70 și sunt rotunjite la 1 milimetru.

\*\*\* Distanța dintre puncte este formată din segmente cumulate ce sunt mai mici decât valoarea 1 milimetru.



**DATE DESPRE IMOBILUL NR. 11156**

Oficiul de Cadastru și Publicitate Imobiliară CARAS-SEVERIN  
Biroul de Cadastru și Publicitate Imobiliară Resita

**A. Partea I. Descrierea imobilului**

TEREN Extravilan

Adresa: Jud. Caraș-Severin

Nr. Crt	Nr cadastral Nr. topografic	Suprafața* (mp)	Observații / Referințe
A1		13.906	Sector cadastral:30 Teren neimprejmuit;

**B. Partea II. Proprietari și acte**

Inscrieri privitoare la dreptul de proprietate și alte drepturi reale	Referințe
/	
Act Normativ nr. HG 532 ANEXA 57, din 24/07/2002 emis de GUVERN (Adeverinta nr. 1953 din 03.04.2025 emisa de Comuna Pojejena);	
B1	A1
Intabulare, drept de PROPRIETATE, dobandit prin Lege, cota actuala 1/1 1) COMUNA POJEJENA - DOMENIUL PUBLIC, CIF:3227572	

**C. Partea III. SARCINI .**

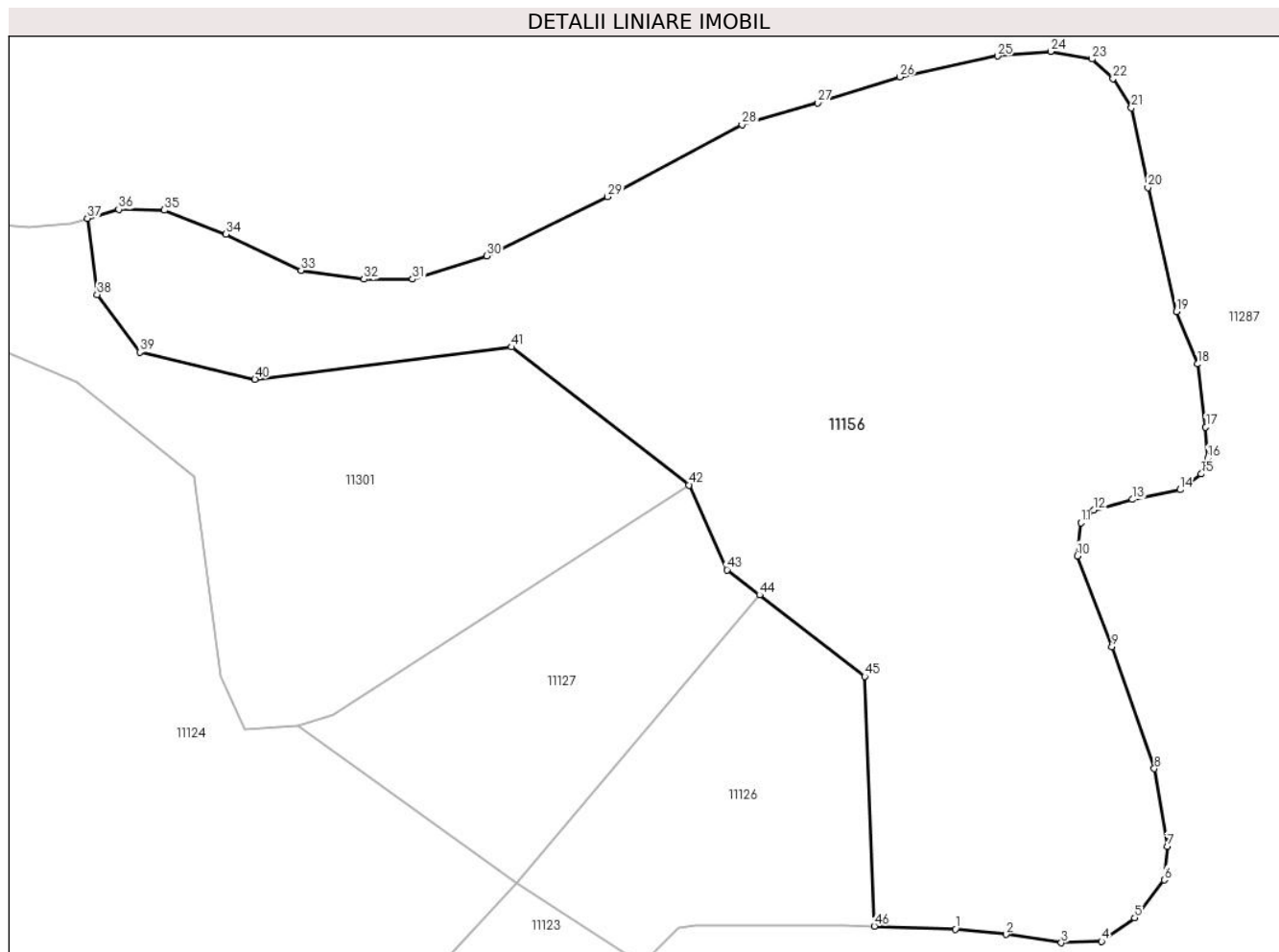
Inscrieri privind dezmembramintele dreptului de proprietate, drepturi reale de garanție și sarcini	Referințe
NU SUNT	

## Anexa Nr. 1 La Partea I

## Teren

Nr cadastral	Suprafața (mp)*	Observații / Referințe
	13.906	

\* Suprafața este determinată în planul de proiecție Stereo 70.



## Date referitoare la teren

Crt	Categorie folosință	Intravilan	Suprafața (mp)	Tarla	Parcelă	Nr. topo	Observații / Referințe
1	pasune	NU	13.906	-	2786/1, 2790	-	

## Lungime Segmente

1) Valorile lungimilor segmentelor sunt obținute din proiecție în plan.

Punct început	X / Y	Punct sfârșit	X / Y	Lungime segment
1	230.246,101 373.812,835	2	230.255,393 373.811,865	9.342
4	230.272,868 373.810,618	5	230.278,972 373.814,915	7.465
7	230.284,936 373.827,949	8	230.282,577 373.842,23	14.475
10	230.268,48 373.881,157	11	230.269,168 373.887,206	6.088
13	230.278,519 373.891,469	14	230.287,321 373.893,256	8.982
16	230.292,409 373.899,03	17	230.292,004 373.904,724	5.708
2	230.255,393 373.811,865	3	230.265,517 373.810,34	10.238
5	230.278,972 373.814,915	6	230.284,38 373.821,848	8.793
8	230.282,577 373.842,23	9	230.274,806 373.864,522	23.608
11	230.269,168 373.887,206	12	230.271,505 373.889,544	3.306
14	230.287,321 373.893,256	15	230.291,172 373.896,143	4.813
17	230.292,004 373.904,724	18	230.290,49 373.916,274	11.649
3	230.265,517 373.810,34	4	230.272,868 373.810,618	7.356
6	230.284,38 373.821,848	7	230.284,936 373.827,949	6.126
9	230.274,806 373.864,522	10	230.268,48 373.881,157	17.797
12	230.271,505 373.889,544	13	230.278,519 373.891,469	7.273
15	230.291,172 373.896,143	16	230.292,409 373.899,03	3.141
18	230.290,49 373.916,274	19	230.286,639 373.925,897	10.365



Punct început	X / Y	Punct sfârșit	X / Y	Lungime segment	Punct început	X / Y	Punct sfârșit	X / Y	Lungime segment	Punct început	X / Y	Punct sfârșit	X / Y	Lungime segment
19	230.286,639 373.925,897	20	230.281,414 373.948,582	23.279	20	230.281,414 373.948,582	21	230.278,388 373.963,155	14.884	21	230.278,388 373.963,155	22	230.275,011 373.968,533	6.35
22	230.275,011 373.968,533	23	230.271,16 373.972,108	5.255	23	230.271,16 373.972,108	24	230.263,595 373.973,483	7.689	24	230.263,595 373.973,483	25	230.253,831 373.972,657	9.799
25	230.253,831 373.972,657	26	230.235,953 373.968,809	18.287	26	230.235,953 373.968,809	27	230.220,909 373.964,095	15.765	27	230.220,909 373.964,095	28	230.207,019 373.960,108	14.451
28	230.207,019 373.960,108	29	230.182,402 373.946,91	27.932	29	230.182,402 373.946,91	30	230.160,259 373.936,049	24.663	30	230.160,259 373.936,049	31	230.146,645 373.931,787	14.266
31	230.146,645 373.931,787	32	230.137,762 373.931,776	8.883	32	230.137,762 373.931,776	33	230.126,21 373.933,426	11.669	33	230.126,21 373.933,426	34	230.112,457 373.940,024	15.254
34	230.112,457 373.940,024	35	230.101,181 373.944,424	12.104	35	230.101,181 373.944,424	36	230.092,791 373.944,562	8.391	36	230.092,791 373.944,562	37	230.087,058 373.942,947	5.956
37	230.087,058 373.942,947	38	230.088,832 373.928,996	14.064	38	230.088,832 373.928,996	39	230.096,672 373.918,429	13.158	39	230.096,672 373.918,429	40	230.117,754 373.913,496	21.651
40	230.117,754 373.913,496	41	230.164,804 373.919,372	47.416	41	230.164,804 373.919,372	42	230.197,344 373.894,125	41.186	42	230.197,344 373.894,125	43	230.204,281 373.878,605	17.0
43	230.204,281 373.878,605	44	230.210,25 373.873,989	7.545	44	230.210,25 373.873,989	45	230.229,488 373.859,108	24.322	45	230.229,488 373.859,108	46	230.231,283 373.813,394	45.749
46	230.231,283 373.813,394	1	230.246,101 373.812,835	14.828										

\*\* Lungimile segmentelor sunt determinate în planul de proiecție Stereo 70 și sunt rotunjite la 1 milimetru.

\*\*\* Distanța dintre puncte este formată din segmente cumulate ce sunt mai mici decât valoarea 1 milimetru.



**DATE DESPRE IMOBILUL NR. 11157**

Oficiul de Cadastru și Publicitate Imobiliară CARAS-SEVERIN  
Biroul de Cadastru și Publicitate Imobiliară Resita

**A. Partea I. Descrierea imobilului**

TEREN Extravilan

Adresa: Jud. Caraș-Severin

Nr. Crt	Nr cadastral Nr. topografic	Suprafața* (mp)	Observații / Referințe
A1		1.787	Sector cadastral:30 Teren neimprejmuit;

**B. Partea II. Proprietari și acte**

Inscrieri privitoare la dreptul de proprietate și alte drepturi reale		Referințe
/		
Act Normativ nr. HG 532 ANEXA 57, din 24/07/2002 emis de GUVERN (Adeverinta nr. 1953 din 03.04.2025 emisa de Comuna Pojejena);		
B1	Intabulare, drept de PROPRIETATE, dobandit prin Lege, cota actuala 1/1 1) COMUNA POJEJENA - DOMENIUL PUBLIC, CIF:3227572	A1

**C. Partea III. SARCINI .**

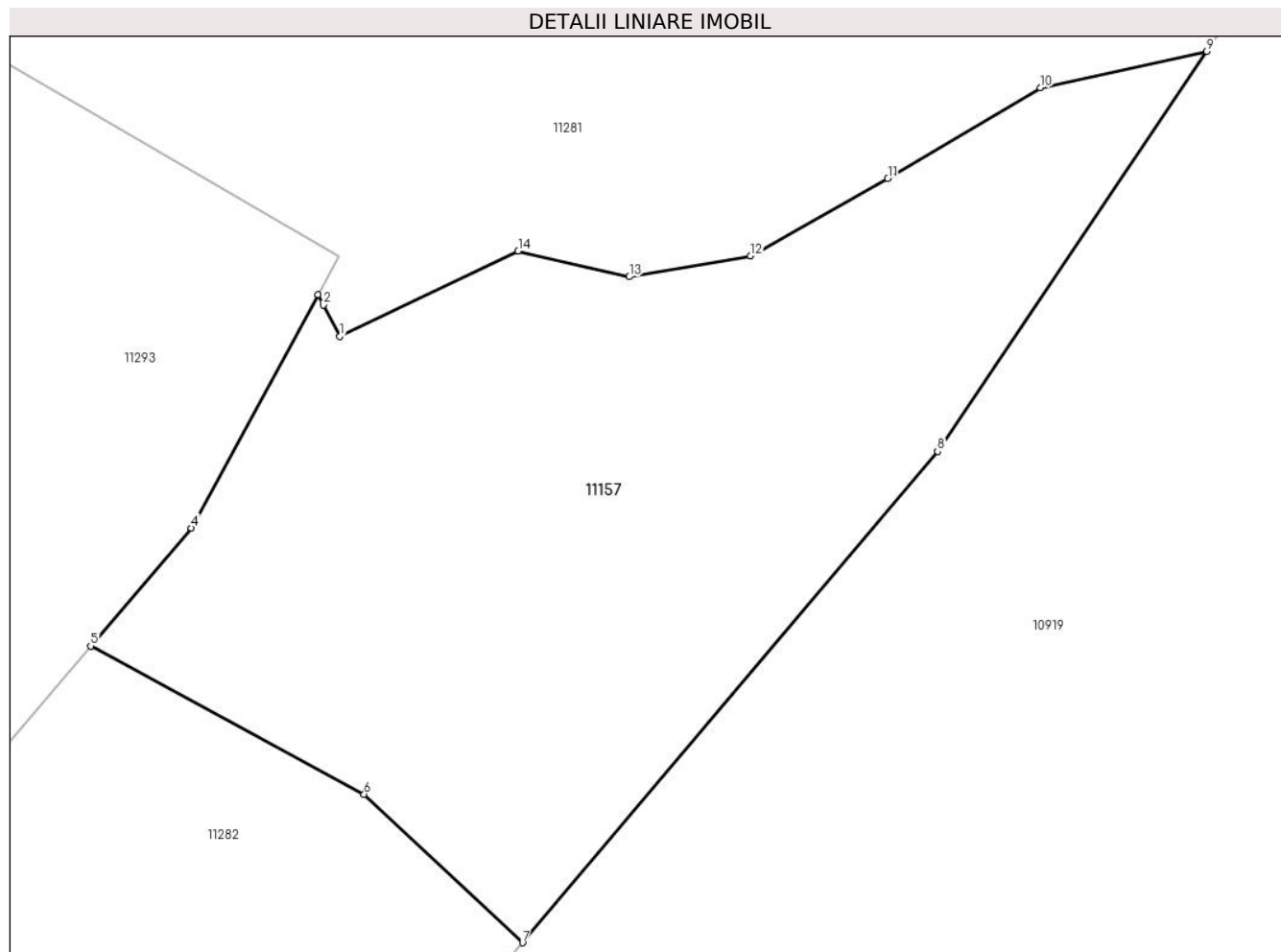
Inscrieri privind dezmembramintele dreptului de proprietate, drepturi reale de garanție și sarcini	Referințe
NU SUNT	

## Anexa Nr. 1 La Partea I

## Teren

Nr cadastral	Suprafața (mp)*	Observații / Referințe
	1.787	

\* Suprafața este determinată în planul de proiecție Stereo 70.



## Date referitoare la teren

Crt	Categorie folosință	Intravilan	Suprafața (mp)	Tarla	Parcelă	Nr. topo	Observații / Referințe
1	pașune	NU	1.787	-	2797/1	-	

## Lungime Segmente

1) Valorile lungimilor segmentelor sunt obținute din proiecție în plan.

Punct început	X / Y	Punct sfârșit	X / Y	Lungime segment (** (m)
1	231.218,866 374.649,24	2	231.217,786 374.651,329	2.352
2	231.217,786 374.651,329	3	231.217,417 374.652,042	0.802
3	231.217,417 374.652,042	4	231.208,912 374.636,4	17.805
4	231.208,912 374.636,4	5	231.202,159 374.628,484	10.405
5	231.202,159 374.628,484	6	231.220,501 374.618,565	20.852

Punct început	X / Y	Punct sfârșit	X / Y	Lungime segment (** (m)
6	231.220,501 374.618,565	7	231.231,135 374.608,61	14.567
7	231.231,135 374.608,61	8	231.258,971 374.641,528	43.11
8	231.258,971 374.641,528	9	231.277,023 374.668,325	32.31
9	231.277,023 374.668,325	10	231.265,856 374.665,88	11.432
10	231.265,856 374.665,88	11	231.255,627 374.659,814	11.892
11	231.255,627 374.659,814	12	231.246,437 374.654,614	10.559
12	231.246,437 374.654,614	13	231.238,287 374.653,227	8.267
13	231.238,287 374.653,227	14	231.230,831 374.654,96	7.655
14	231.230,831 374.654,96	1	231.218,866 374.649,24	13.262

\*\* Lungimile segmentelor sunt determinate în planul de proiecție Stereo 70 și sunt rotunjite la 1 milimetru.

\*\*\* Distanța dintre puncte este formată din segmente cumulate ce sunt mai mici decât valoarea 1 milimetru.



**DATE DESPRE IMOBILUL NR. 11158**

Oficiul de Cadastru și Publicitate Imobiliară CARAS-SEVERIN  
Biroul de Cadastru și Publicitate Imobiliară Resita

**A. Partea I. Descrierea imobilului**

TEREN Extravilan

Adresa: Jud. Caraș-Severin

Nr. Crt	Nr cadastral Nr. topografic	Suprafața* (mp)	Observații / Referințe
A1		40.157	Sector cadastral:30 Teren neimprejmuit;

**B. Partea II. Proprietari și acte**

Inscrieri privitoare la dreptul de proprietate și alte drepturi reale	Referințe
/	
Act Normativ nr. HG 532 ANEXA 57, din 24/07/2002 emis de GUVERN (Adeverinta nr. 1953 din 03.04.2025 emisa de Comuna Pojejena);	
B2 1/1 1) COMUNA POJEJENA - DOMENIUL PUBLIC, CIF:3227572	A1

**C. Partea III. SARCINI .**

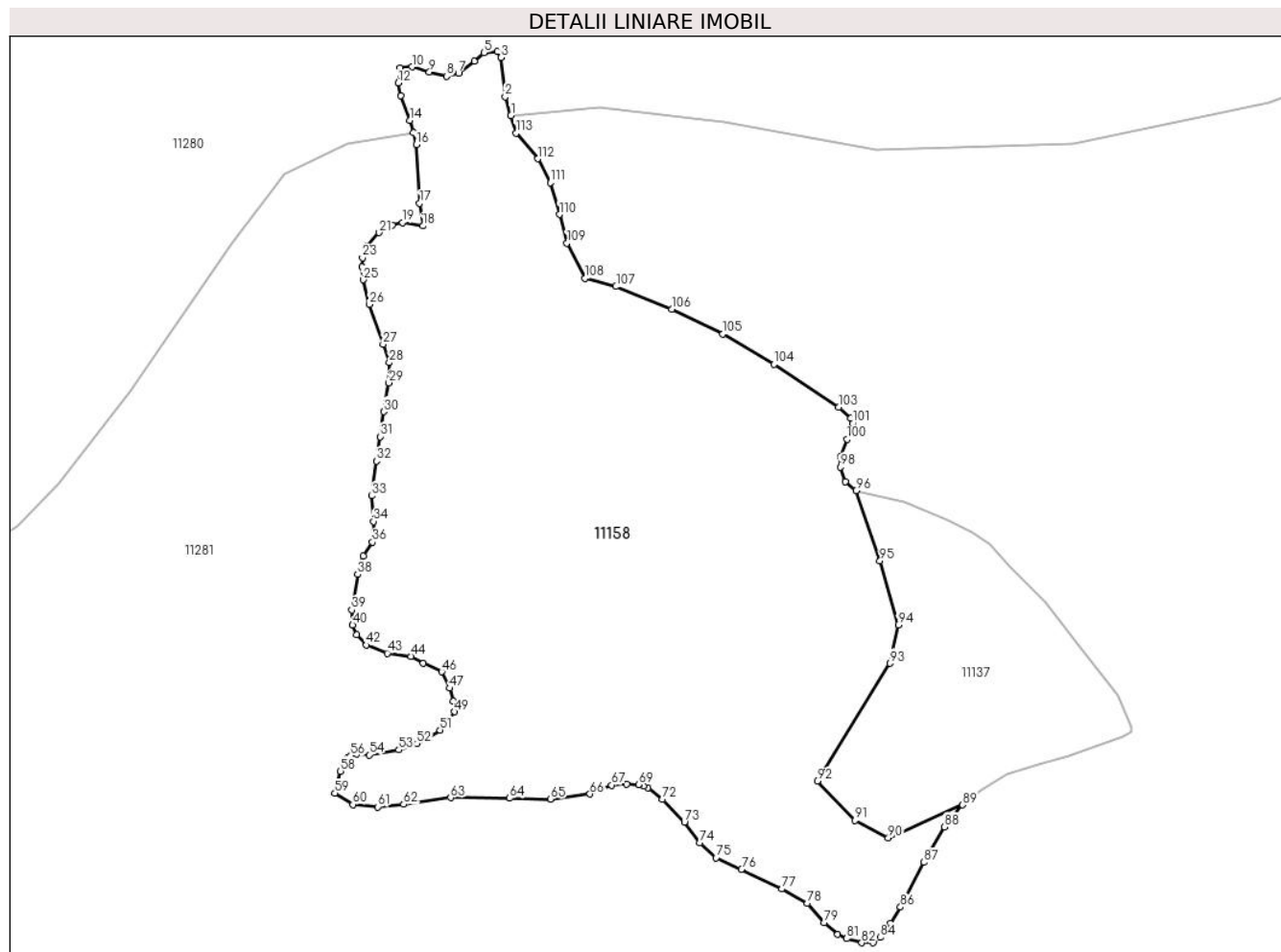
Inscrieri privind dezmembramintele dreptului de proprietate, drepturi reale de garanție și sarcini	Referințe
NU SUNT	

## Anexa Nr. 1 La Partea I

## Teren

Nr cadastral	Suprafața (mp)*	Observații / Referințe
	40.157	

\* Suprafața este determinată în planul de proiecție Stereo 70.



## Date referitoare la teren

Crt	Categorie folosință	Intravilan	Suprafața (mp)	Tarla	Parcelă	Nr. topo	Observații / Referințe
1	pasune	NU	40.157	-	2797/2	-	

## Lungime Segmente

1) Valorile lungimilor segmentelor sunt obținute din proiecție în plan.

Punct început	X / Y	Punct sfârșit	X / Y	Lungime segment	Punct început	X / Y	Punct sfârșit	X / Y	Lungime segment	Punct început	X / Y	Punct sfârșit	X / Y	Lungime segment
1	230.932,663 375.350,354	2	230.930,527 375.357,471	7.431	2	230.930,527 375.357,471	3	230.928,942 375.372,158	14.772	3	230.928,942 375.372,158	4	230.927,519 375.374,488	2.73
4	230.927,519 375.374,488	5	230.922,494 375.373,955	5.053	5	230.922,494 375.373,955	6	230.918,9 375.370,891	4.723	6	230.918,9 375.370,891	7	230.912,981 375.366,241	7.527
7	230.912,981 375.366,241	8	230.908,436 375.365,079	4.691	8	230.908,436 375.365,079	9	230.901,988 375.366,769	6.666	9	230.901,988 375.366,769	10	230.895,436 375.368,672	6.823
10	230.895,436 375.368,672	11	230.890,953 375.368,191	4.509	11	230.890,953 375.368,191	12	230.890,269 375.362,656	5.577	12	230.890,269 375.362,656	13	230.891,095 375.357,841	4.885
13	230.891,095 375.357,841	14	230.894,672 375.348,624	9.887	14	230.894,672 375.348,624	15	230.895,864 375.343,928	4.845	15	230.895,864 375.343,928	16	230.897,011 375.339,407	4.664
16	230.897,011 375.339,407	17	230.898,357 375.317,41	22.038	17	230.898,357 375.317,41	18	230.899,561 375.308,885	8.61	18	230.899,561 375.308,885	19	230.891,906 375.310,087	7.749



Punct început	X / Y	Punct sfârşit	X / Y	Lungime segment	Punct început	X / Y	Punct sfârşit	X / Y	Lungime segment	Punct început	X / Y	Punct sfârşit	X / Y	Lungime segment
19	230.891,906 375.310,087	20	230.888,08 375.309,103	3.951	20	230.888,08 375.309,103	21	230.883,05 375.306,37	5.725	21	230.883,05 375.306,37	22	230.878,563 375.301,09	6.929
22	230.878,563 375.301,09	23	230.876,813 375.296,937	4.507	23	230.876,813 375.296,937	24	230.876,704 375.293,439	3.5	24	230.876,704 375.293,439	25	230.877,033 375.288,63	4.82
25	230.877,033 375.288,63	26	230.879,438 375.279,338	9.598	26	230.879,438 375.279,338	27	230.884,578 375.264,324	15.86 9	27	230.884,578 375.264,324	28	230.886,875 375.257,438	7.259
28	230.886,875 375.257,438	29	230.886,766 375.249,896	7.543	29	230.886,766 375.249,896	30	230.884,792 375.239,036	11.03 8	30	230.884,792 375.239,036	31	230.883,479 375.229,636	9.491
31	230.883,479 375.229,636	32	230.882,058 375.220,454	9.291	32	230.882,058 375.220,454	33	230.880,196 375.207,405	13.18 1	33	230.880,196 375.207,405	34	230.880,962 375.197,786	9.649
34	230.880,962 375.197,786	35	230.881,18 375.193,523	4.269	35	230.881,18 375.193,523	36	230.880,524 375.190,026	3.558	36	230.880,524 375.190,026	37	230.877,025 375.184,779	6.307
37	230.877,025 375.184,779	38	230.874,948 375.177,892	7.193	38	230.874,948 375.177,892	39	230.872,774 375.164,511	13.55 6	39	230.872,774 375.164,511	40	230.873,102 375.158,828	5.692
40	230.873,102 375.158,828	41	230.874,523 375.155,111	3.979	41	230.874,523 375.155,111	42	230.878,241 375.151,286	5.334	42	230.878,241 375.151,286	43	230.886,114 375.148,225	8.447
43	230.886,114 375.148,225	44	230.895,079 375.147,023	9.045	44	230.895,079 375.147,023	45	230.899,671 375.144,399	5.289	45	230.899,671 375.144,399	46	230.906,562 375.141,186	7.603
46	230.906,562 375.141,186	47	230.909,515 375.135,066	6.795	47	230.909,515 375.135,066	48	230.910,936 375.130,256	5.016	48	230.910,936 375.130,256	49	230.911,483 375.126,212	4.081
49	230.911,483 375.126,212	50	230.909,295 375.122,824	4.033	50	230.909,295 375.122,824	51	230.906,015 375.119,325	4.796	51	230.906,015 375.119,325	52	230.897,253 375.114,264	10.11 9
52	230.897,253 375.114,264	53	230.890,474 375.111,86	7.193	53	230.890,474 375.111,86	54	230.879,321 375.110,002	11.30 7	54	230.879,321 375.110,002	55	230.874,62 375.110,439	4.721
55	230.874,62 375.110,439	56	230.872,323 375.109,673	2.421	56	230.872,323 375.109,673	57	230.871,122 375.108,69	1.552	57	230.871,122 375.108,69	58	230.868,497 375.103,88	5.48
58	230.868,497 375.103,88	59	230.866,42 375.095,573	8.563	59	230.866,42 375.095,573	60	230.873,198 375.091,31	8.007	60	230.873,198 375.091,31	61	230.882,601 375.090,436	9.444
61	230.882,601 375.090,436	62	230.892,267 375.091,423	9.716	62	230.892,267 375.091,423	63	230.909,979 375.093,937	17.89	63	230.909,979 375.093,937	64	230.932,209 375.093,717	22.23 1
64	230.932,209 375.093,717	65	230.947,517 375.093,389	15.31 2	65	230.947,517 375.093,389	66	230.962,416 375.095,241	15.01 4	66	230.962,416 375.095,241	67	230.970,617 375.098,629	8.873
67	230.970,617 375.098,629	68	230.976,302 375.099,067	5.702	68	230.976,302 375.099,067	69	230.980,677 375.098,849	4.38	69	230.980,677 375.098,849	70	230.982,587 375.098,212	2.013
70	230.982,587 375.098,212	71	230.984,284 375.097,646	1.789	71	230.984,284 375.097,646	72	230.989,751 375.093,274	7.0	72	230.989,751 375.093,274	73	230.997,978 375.084,728	11.86 2
73	230.997,978 375.084,728	74	231.003,663 375.076,968	9.62	74	231.003,663 375.076,968	75	231.009,896 375.071,284	8.436	75	231.009,896 375.071,284	76	231.019,517 375.067,021	10.52 3
76	231.019,517 375.067,021	77	231.034,655 375.059,592	16.86 3	77	231.034,655 375.059,592	78	231.044,211 375.054,207	10.96 9	78	231.044,211 375.054,207	79	231.050,494 375.046,825	9.694
79	231.050,494 375.046,825	80	231.055,707 375.042,482	6.785	80	231.055,707 375.042,482	81	231.059,096 375.040,919	3.732	81	231.059,096 375.040,919	82	231.064,743 375.039,355	5.86
82	231.064,743 375.039,355	83	231.068,999 375.039,355	4.256	83	231.068,999 375.039,355	84	231.071,779 375.041,353	3.424	84	231.071,779 375.041,353	85	231.075,62 375.046,681	6.568
85	231.075,62 375.046,681	86	231.079,356 375.052,76	7.135	86	231.079,356 375.052,76	87	231.088,218 375.069,608	19.03 7	87	231.088,218 375.069,608	88	231.095,885 375.082,929	15.37
88	231.095,885 375.082,929	89	231.102,661 375.091,18	10.67 7	89	231.102,661 375.091,18	90	231.074,738 375.078,784	30.55 1	90	231.074,738 375.078,784	91	231.062,179 375.085,331	14.16 3
91	231.062,179 375.085,331	92	231.047,995 375.100,112	20.48 6	92	231.047,995 375.100,112	93	231.075,307 375.144,411	52.04 1	93	231.075,307 375.144,411	94	231.078,456 375.158,907	14.83 4
94	231.078,456 375.158,907	95	231.071,582 375.182,929	24.98 6	95	231.071,582 375.182,929	96	231.062,539 375.209,363	27.93 8	96	231.062,539 375.209,363	97	231.058,562 375.212,695	5.188
97	231.058,562 375.212,695	98	231.056,627 375.218,175	5.812	98	231.056,627 375.218,175	99	231.056,843 375.222,045	3.876	99	231.056,843 375.222,045	100	231.059,184 375.228,629	6.988
100	231.059,184 375.228,629	101	231.061,227 375.234,647	6.355	101	231.061,227 375.234,647	102	231.060,689 375.236,689	2.112	102	231.060,689 375.236,689	103	231.055,96 375.240,773	6.248
103	231.055,96 375.240,773	104	231.031,693 375.256,842	29.10 5	104	231.031,693 375.256,842	105	231.012,441 375.268,223	22.36 4	105	231.012,441 375.268,223	106	230.993,188 375.277,596	21.41 3
106	230.993,188 375.277,596	107	230.972,255 375.286,078	22.58 6	107	230.972,255 375.286,078	108	230.960,548 375.289,136	12.1	108	230.960,548 375.289,136	109	230.953,763 375.302,434	14.92 9
109	230.953,763 375.302,434	110	230.950,97 375.313,206	11.12 8	110	230.950,97 375.313,206	111	230.947,512 375.325,175	12.45 9	111	230.947,512 375.325,175	112	230.942,723 375.334,084	10.11 5
112	230.942,723 375.334,084	113	230.934,65 375.343,735	12.58 2	113	230.934,65 375.343,735	1	230.932,663 375.350,354	6.911					

**\*\* Lungimile segmentelor sunt determinate în planul de proiecție Stereo 70 și sunt rotunjite la 1 milimetru.**

**\*\*\* Distanța dintre puncte este formată din segmente cumulate ce sunt mai mici decât valoarea 1 milimetru.**

**DATE DESPRE IMOBILUL NR. 11159**

Oficiul de Cadastru și Publicitate Imobiliară CARAS-SEVERIN  
Biroul de Cadastru și Publicitate Imobiliară Resita

**A. Partea I. Descrierea imobilului**

TEREN Extravilan

Adresa: Jud. Caraș-Severin

Nr. Crt	Nr cadastral Nr. topografic	Suprafața* (mp)	Observații / Referințe
A1		8.252	Sector cadastral:30 Teren neimprejmuit;

**B. Partea II. Proprietari și acte**

Inscrieri privitoare la dreptul de proprietate și alte drepturi reale		Referințe
/		
Act Normativ nr. HG 532 ANEXA 57, din 24/07/2002 emis de GUVERN (Adeverinta nr. 1953 din 03.04.2025 emisa de Comuna Pojejena);		
B1	Intabulare, drept de PROPRIETATE, dobandit prin Lege, cota actuala 1/1 1) COMUNA POJEJENA - DOMENIUL PUBLIC, CIF:3227572	A1

**C. Partea III. SARCINI .**

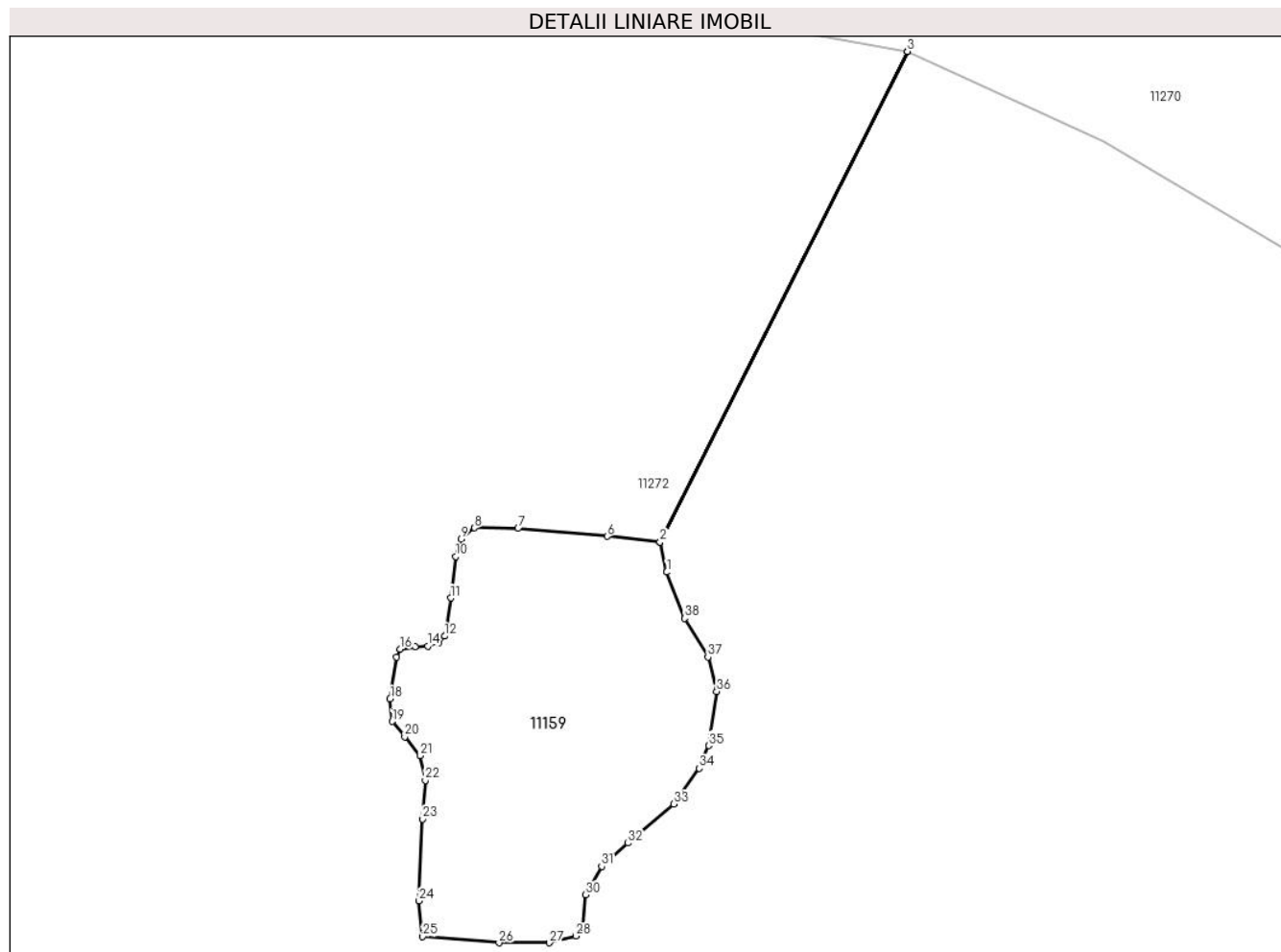
Inscrieri privind dezmembramintele dreptului de proprietate, drepturi reale de garanție și sarcini	Referințe
NU SUNT	

## Anexa Nr. 1 La Partea I

## Teren

Nr cadastral	Suprafața (mp)*	Observații / Referințe
	8.252	

\* Suprafața este determinată în planul de proiecție Stereo 70.



## Date referitoare la teren

Crt	Categorie folosință	Intravilan	Suprafața (mp)	Tarla	Parcelă	Nr. topo	Observații / Referințe
1	pașune	NU	8.252	-	2740	-	

## Lungime Segmente

1) Valorile lungimilor segmentelor sunt obținute din proiecție în plan.

Punct început	X / Y	Punct sfârșit	X / Y	Lungime segment (** (m)
1	228.834,41 374.787,865	2	228.832,449 374.796,596	8.949
3	228.904,14 374.938,635	4	228.904,138 374.938,635	0.002
5	228.832,447 374.796,596	6	228.817,121 374.798,199	15.409
7	228.791,279 374.800,516	8	228.778,625 374.800,694	12.655
9	228.774,764 374.797,451	10	228.773,285 374.792,366	5.296

Punct început	X / Y	Punct sfârșit	X / Y	Lungime segment (** (m)
2	228.832,449 374.796,596	3	228.904,14 374.938,635	159.106
4	228.904,138 374.938,635	5	228.832,447 374.796,596	159.106
6	228.817,121 374.798,199	7	228.791,279 374.800,516	25.946
8	228.778,625 374.800,694	9	228.774,764 374.797,451	5.042
10	228.773,285 374.792,366	11	228.771,795 374.780,329	12.129

Punct început	X / Y	Punct sfârșit	X / Y	Lungime segment (** (m)
11	228.771,795 374.780,329	12	228.770,032 374.769,31	11.159
13	228.768,268 374.767,4	14	228.765,108 374.766,445	3.301
15	228.761,434 374.766,298	16	228.757,172 374.765,563	4.325
17	228.756,012 374.763,273	18	228.754,181 374.751,146	12.264
19	228.754,867 374.744,625	20	228.758,415 374.740,163	5.701
21	228.762,953 374.734,692	22	228.764,379 374.727,565	7.268
23	228.763,665 374.716,341	24	228.762,596 374.692,645	23.72
25	228.763,665 374.682,311	26	228.785,765 374.680,529	22.172
27	228.800,38 374.680,529	28	228.808,043 374.682,489	7.91
29	228.810,004 374.685,162	30	228.810,895 374.694,426	9.307
31	228.815,529 374.702,622	32	228.823,192 374.709,392	10.225
33	228.836,369 374.720,696	34	228.843,855 374.731,03	12.761
35	228.846,528 374.737,622	36	228.848,845 374.753,301	15.849
37	228.846,35 374.763,279	38	228.839,577 374.774,503	13.109

Punct început	X / Y	Punct sfârșit	X / Y	Lungime segment (** (m)
12	228.770,032 374.769,31	13	228.768,268 374.767,4	2.6
14	228.765,108 374.766,445	15	228.761,434 374.766,298	3.677
16	228.757,172 374.765,563	17	228.756,012 374.763,273	2.567
18	228.754,181 374.751,146	19	228.754,867 374.744,625	6.557
20	228.758,415 374.740,163	21	228.762,953 374.734,692	7.108
22	228.764,379 374.727,565	23	228.763,665 374.716,341	11.247
24	228.762,596 374.692,645	25	228.763,665 374.682,311	10.389
26	228.785,765 374.680,529	27	228.800,38 374.680,529	14.615
28	228.808,043 374.682,489	29	228.810,004 374.685,162	3.315
30	228.810,895 374.694,426	31	228.815,529 374.702,622	9.415
32	228.823,192 374.709,392	33	228.836,369 374.720,696	17.361
34	228.843,855 374.731,03	35	228.846,528 374.737,622	7.113
36	228.848,845 374.753,301	37	228.846,35 374.763,279	10.285
38	228.839,577 374.774,503	1	228.834,41 374.787,865	14.326

\*\* Lungimile segmentelor sunt determinate în planul de proiecție Stereo 70 și sunt rotunjite la 1 milimetru.

\*\*\* Distanța dintre puncte este formată din segmente cumulate ce sunt mai mici decât valoarea 1 milimetru.



**DATE DESPRE IMOBILUL NR. 11160**

Oficiul de Cadastru și Publicitate Imobiliară CARAS-SEVERIN  
Biroul de Cadastru și Publicitate Imobiliară Resita

**A. Partea I. Descrierea imobilului**

TEREN Extravilan

Adresa: Jud. Caraș-Severin

Nr. Crt	Nr cadastral Nr. topografic	Suprafața* (mp)	Observații / Referințe
A1		1.463	Sector cadastral:30 Teren neimprejmuit;

**B. Partea II. Proprietari și acte**

Inscrieri privitoare la dreptul de proprietate și alte drepturi reale	Referințe
/	
Act Normativ nr. HG 532 ANEXA 57, din 24/07/2002 emis de GUVERN (Adeverinta nr. 2082 din 11.04.2025 emisa de Comuna Pojejena);	
B1	A1
Intabulare, drept de PROPRIETATE, dobandit prin Lege, cota actuala 1/1 1) COMUNA POJEJENA - DOMENIUL PUBLIC, CIF:3227572	

**C. Partea III. SARCINI .**

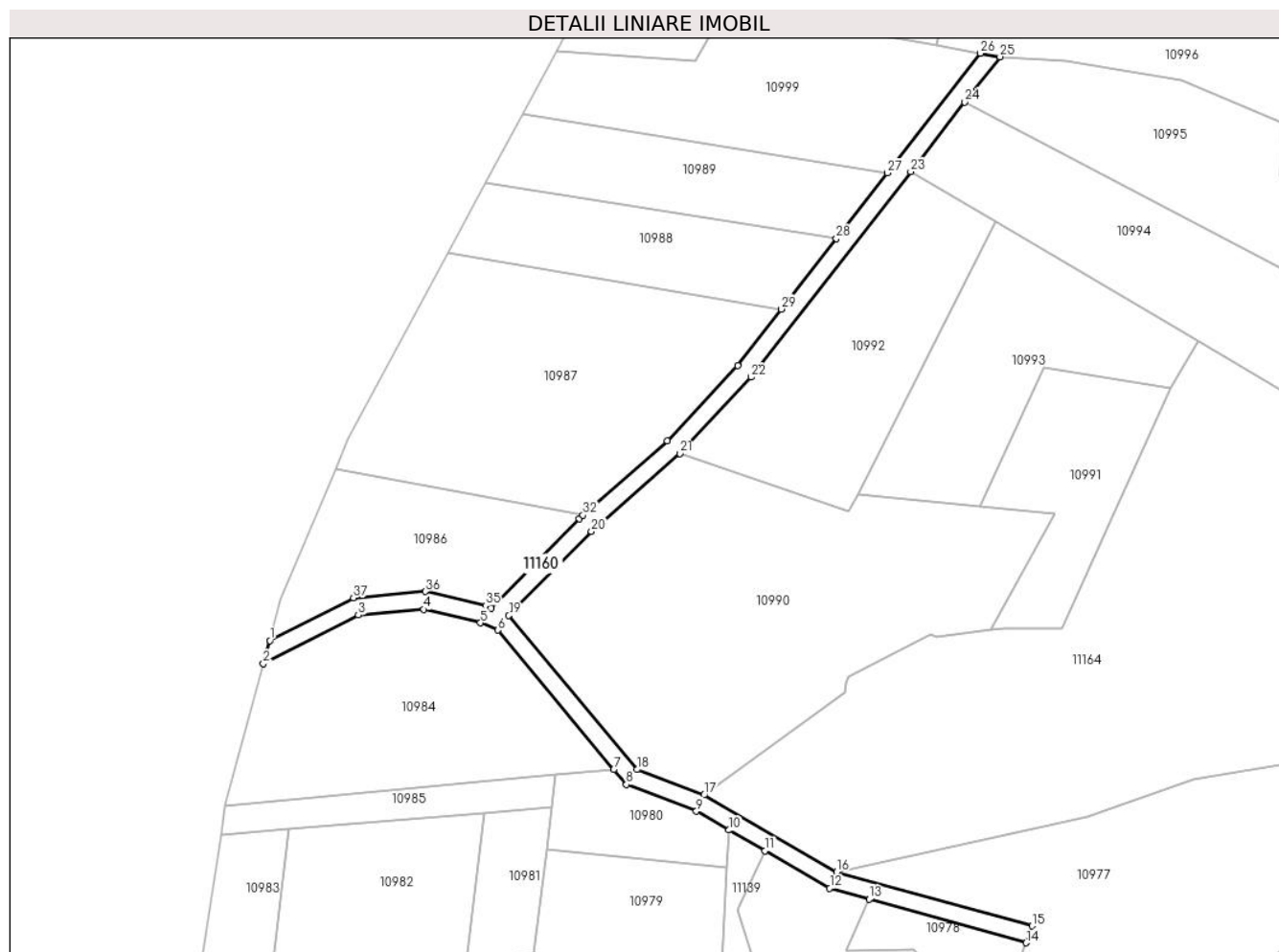
Inscrieri privind dezmembramintele dreptului de proprietate, drepturi reale de garanție și sarcini	Referințe
NU SUNT	

## Anexa Nr. 1 La Partea I

## Teren

Nr cadastral	Suprafața (mp)*	Observații / Referințe
	1.463	

\* Suprafața este determinată în planul de proiecție Stereo 70.



## Date referitoare la teren

Crt	Categorie folosință	Intra vilan	Suprafața (mp)	Tarla	Parcelă	Nr. topo	Observații / Referințe
1	drum	NU	1.463	-	550, 555	-	

## Lungime Segmente

1) Valorile lungimilor segmentelor sunt obținute din proiecție în plan.

Punct început	X / Y	Punct sfârșit	X / Y	Lungime segment (** (m)
1	228.393,146 371.814,243	2	228.391,724 371.809,021	5.412
3	228.413,087 371.819,958	4	228.427,831 371.821,243	14.8
5	228.440,559 371.818,228	6	228.444,499 371.816,572	4.274
7	228.470,569 371.785,236	8	228.473,382 371.781,854	4.398
9	228.489,14 371.775,873	10	228.496,492 371.771,625	8.491

Punct început	X / Y	Punct sfârșit	X / Y	Lungime segment (** (m)
2	228.391,724 371.809,021	3	228.413,087 371.819,958	24.0
4	228.427,831 371.821,243	5	228.440,559 371.818,228	13.08
6	228.444,499 371.816,572	7	228.470,569 371.785,236	40.763
8	228.473,382 371.781,854	9	228.489,14 371.775,873	16.856
10	228.496,492 371.771,625	11	228.504,583 371.766,949	9.345



Punct început	X / Y	Punct sfârșit	X / Y	Lungime segment (** (m)
11	228.504,583 371.766,949	12	228.519,153 371.758,531	16.827
13	228.528,072 371.756,058	14	228.563,336 371.746,281	36.594
15	228.564,631 371.750,073	16	228.520,712 371.762,249	45.575
17	228.490,862 371.779,498	18	228.475,784 371.785,221	16.127
19	228.446,949 371.819,881	20	228.465,521 371.838,754	26.478
21	228.485,394 371.856,309	22	228.501,482 371.873,473	23.526
23	228.537,378 371.919,647	24	228.549,555 371.935,311	19.841
25	228.557,47 371.945,492	26	228.553,025 371.946,292	4.516
27	228.532,111 371.919,389	28	228.520,635 371.904,628	18.698
29	228.508,298 371.888,758	30	228.498,438 371.876,074	16.065
31	228.482,604 371.859,182	32	228.463,613 371.842,406	25.339
33	228.462,768 371.841,66	34	228.442,98 371.821,55	28.213
35	228.441,803 371.822,044	36	228.428,126 371.825,284	14.056
37	228.411,96 371.823,875	1	228.393,146 371.814,243	21.136

Punct început	X / Y	Punct sfârșit	X / Y	Lungime segment (** (m)
12	228.519,153 371.758,531	13	228.528,072 371.756,058	9.255
14	228.563,336 371.746,281	15	228.564,631 371.750,073	4.007
16	228.520,712 371.762,249	17	228.490,862 371.779,498	34.475
18	228.475,784 371.785,221	19	228.446,949 371.819,881	45.086
20	228.465,521 371.838,754	21	228.485,394 371.856,309	26.516
22	228.501,482 371.873,473	23	228.537,378 371.919,647	58.485
24	228.549,555 371.935,311	25	228.557,47 371.945,492	12.895
26	228.553,025 371.946,292	27	228.532,111 371.919,389	34.075
28	228.520,635 371.904,628	29	228.508,298 371.888,758	20.101
30	228.498,438 371.876,074	31	228.482,604 371.859,182	23.153
32	228.463,613 371.842,406	33	228.462,768 371.841,66	1.128
34	228.442,98 371.821,55	35	228.441,803 371.822,044	1.276
36	228.428,126 371.825,284	37	228.411,96 371.823,875	16.227

\*\* Lungimile segmentelor sunt determinate în planul de proiecție Stereo 70 și sunt rotunjite la 1 milimetru.

\*\*\* Distanța dintre puncte este formată din segmente cumulate ce sunt mai mici decât valoarea 1 milimetru.



**DATE DESPRE IMOBILUL NR. 11161**

Oficiul de Cadastru și Publicitate Imobiliară CARAS-SEVERIN  
Biroul de Cadastru și Publicitate Imobiliară Resita

**A. Partea I. Descrierea imobilului**

TEREN Extravilan

Adresa: Jud. Caraș-Severin

Nr. Crt	Nr cadastral Nr. topografic	Suprafața* (mp)	Observații / Referințe
A1		451	Sector cadastral:30 Teren neimprejmuit;

**B. Partea II. Proprietari și acte**

Inscrieri privitoare la dreptul de proprietate și alte drepturi reale		Referințe
/		
Act Normativ nr. HG 532 ANEXA 57, din 24/07/2002 emis de GUVERN (Adeverinta nr. 2082 din 11.04.2025 emisa de Comuna Pojejena);		
B1	Intabulare, drept de PROPRIETATE, dobandit prin Lege, cota actuala 1/1 1) COMUNA POJEJENA - DOMENIUL PUBLIC, CIF:3227572	A1

**C. Partea III. SARCINI .**

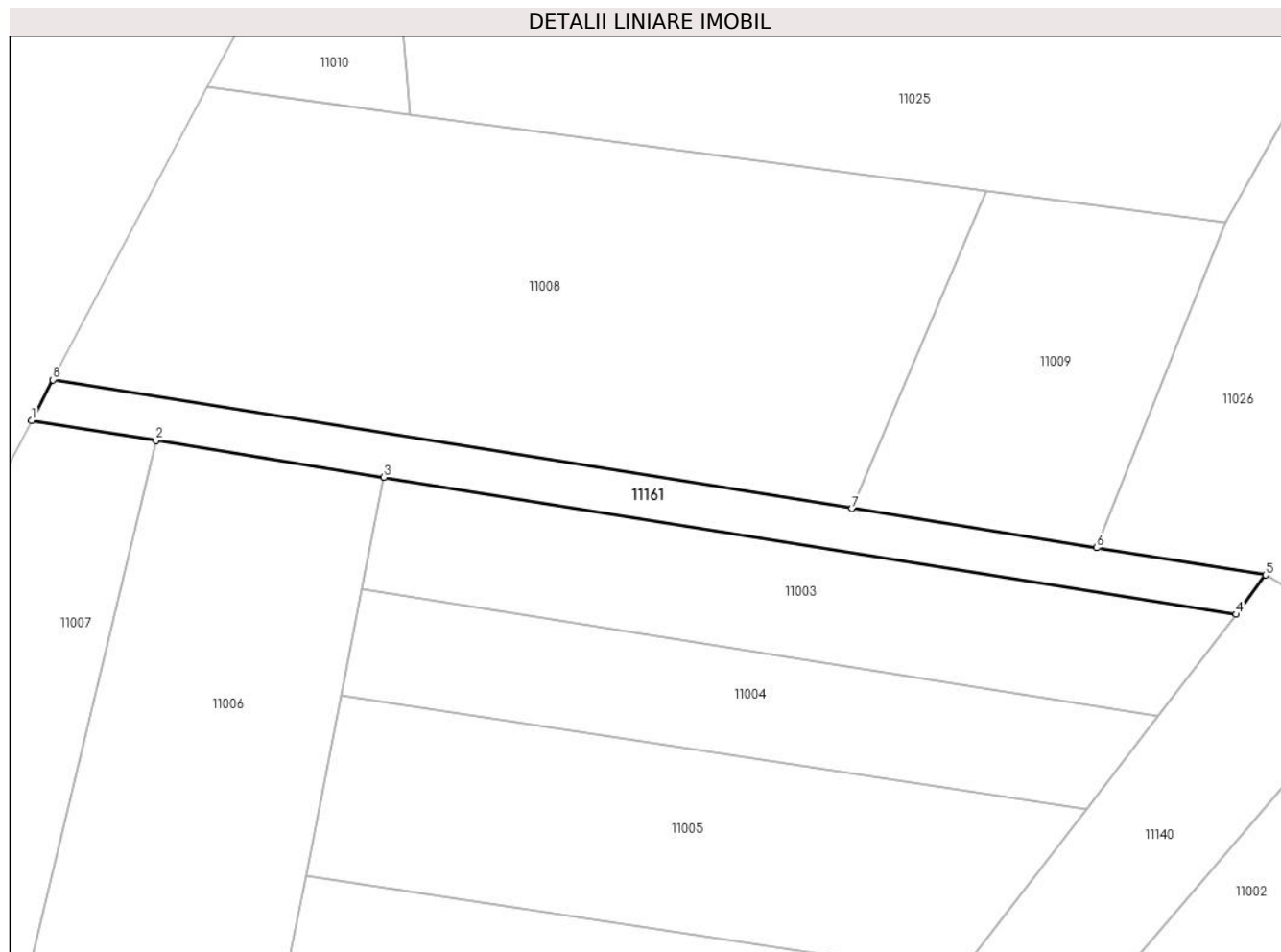
Inscrieri privind dezmembramintele dreptului de proprietate, drepturi reale de garanție și sarcini	Referințe
NU SUNT	

## Anexa Nr. 1 La Partea I

## Teren

Nr cadastral	Suprafața (mp)*	Observații / Referințe
	451	

\* Suprafața este determinată în planul de proiecție Stereo 70.



## Date referitoare la teren

Crt	Categorie folosință	Intravilan	Suprafața (mp)	Tarla	Parcelă	Nr. topo	Observații / Referințe
1	drum	NU	451	-	619	-	

## Lungime Segmente

1) Valorile lungimilor segmentelor sunt obținute din proiecție în plan.

Punct început	X / Y	Punct sfârșit	X / Y	Lungime segment (** (m)
1	228.512,858 372.050,463	2	228.524,308 372.048,621	11.597
2	228.524,308 372.048,621	3	228.545,31 372.045,244	21.271
3	228.545,31 372.045,244	4	228.623,78 372.032,627	79.478
4	228.623,78 372.032,627	5	228.626,488 372.036,242	4.518
5	228.626,488 372.036,242	6	228.610,933 372.038,744	15.756

Punct început	X / Y	Punct sfârșit	X / Y	Lungime segment (** (m)
6	228.610,933 372.038,744	7	228.588,393 372.042,368	22.83
7	228.588,393 372.042,368	8	228.514,834 372.054,196	74.504
8	228.514,834 372.054,196	1	228.512,858 372.050,463	4.224

\*\* Lungimile segmentelor sunt determinate în planul de proiecție Stereo 70 și sunt rotunjite la 1 milimetru.

\*\*\* Distanța dintre puncte este formată din segmente cumulate ce sunt mai mici decât valoarea 1 milimetru.



**DATE DESPRE IMOBILUL NR. 11162**

Oficiul de Cadastru și Publicitate Imobiliară CARAS-SEVERIN  
Biroul de Cadastru și Publicitate Imobiliară Resita

**A. Partea I. Descrierea imobilului**

TEREN Extravilan

Adresa: Jud. Caraș-Severin

Nr. Crt	Nr cadastral Nr. topografic	Suprafața* (mp)	Observații / Referințe
A1		639	Sector cadastral:30 Teren neimprejmuit;

**B. Partea II. Proprietari și acte**

Inscrieri privitoare la dreptul de proprietate și alte drepturi reale		Referințe
/		
Act Normativ nr. HG 532 ANEXA 57, din 24/07/2002 emis de GUVERN (Adeverinta nr. 2082 din 11.04.2025 emisa de Comuna Pojejena);		
B1	Intabulare, drept de PROPRIETATE, dobandit prin Lege, cota actuala 1/1 1) COMUNA POJEJENA - DOMENIUL PUBLIC, CIF:3227572	A1

**C. Partea III. SARCINI .**

Inscrieri privind dezmembramintele dreptului de proprietate, drepturi reale de garanție și sarcini	Referințe
NU SUNT	

## Anexa Nr. 1 La Partea I

## Teren

Nr cadastral	Suprafața (mp)*	Observații / Referințe
	639	

\* Suprafața este determinată în planul de proiecție Stereo 70.

## DETALII LINIARE IMOBIL



## Date referitoare la teren

Crt	Categorie folosință	Intra vilan	Suprafața (mp)	Tarla	Parcelă	Nr. topo	Observații / Referințe
1	drum	NU	639	-	DE 1615	-	

## Lungime Segmente

1) Valorile lungimilor segmentelor sunt obținute din proiecție în plan.

Punct început	X / Y	Punct sfârșit	X / Y	Lungime segment (** (m)
1	228.592,252 372.435,094	2	228.592,37 372.430,794	4.301
2	228.592,37 372.430,794	3	228.601,959 372.434,892	10.428
3	228.601,959 372.434,892	4	228.619,95 372.437,285	18.149
4	228.619,95 372.437,285	5	228.645,006 372.441,455	25.4
5	228.645,006 372.441,455	6	228.663,607 372.448,24	19.8



Punct început	X / Y	Punct sfârșit	X / Y	Lungime segment (** (m)
6	228.663,607 372.448,24	7	228.679,988 372.452,748	16.99
7	228.679,988 372.452,748	8	228.709,936 372.478,205	39.305
8	228.709,936 372.478,205	9	228.727,449 372.501,736	29.333
9	228.727,449 372.501,736	10	228.726,846 372.507,626	5.921
10	228.726,846 372.507,626	11	228.706,998 372.480,958	33.244
11	228.706,998 372.480,958	12	228.678,072 372.456,37	37.965
12	228.678,072 372.456,37	13	228.662,389 372.452,053	16.266
13	228.662,389 372.452,053	14	228.643,983 372.445,34	19.592
14	228.643,983 372.445,34	15	228.619,358 372.441,242	24.964
15	228.619,358 372.441,242	16	228.600,89 372.438,786	18.631
16	228.600,89 372.438,786	1	228.592,252 372.435,094	9.393

\*\* Lungimile segmentelor sunt determinate în planul de proiecție Stereo 70 și sunt rotunjite la 1 milimetru.

\*\*\* Distanța dintre puncte este formată din segmente cumulate ce sunt mai mici decât valoarea 1 milimetru.



**DATE DESPRE IMOBILUL NR. 11163**

Oficiul de Cadastru și Publicitate Imobiliară CARAS-SEVERIN  
Biroul de Cadastru și Publicitate Imobiliară Resita

**A. Partea I. Descrierea imobilului**

TEREN Extravilan

Adresa: Jud. Caraș-Severin

Nr. Crt	Nr cadastral Nr. topografic	Suprafața* (mp)	Observații / Referințe
A1		3.271	Sector cadastral:30 Teren neimprejmuit;

**B. Partea II. Proprietari și acte**

Inscrieri privitoare la dreptul de proprietate și alte drepturi reale		Referințe
/		
Act Normativ nr. HG 532 ANEXA 57, din 24/07/2002 emis de GUVERN (Adeverinta nr. 2082 din 11.04.2025 emisa de Comuna Pojejena);		
B1	Intabulare, drept de PROPRIETATE, dobandit prin Lege, cota actuala 1/1 1) COMUNA POJEJENA - DOMENIUL PUBLIC, CIF:3227572	A1

**C. Partea III. SARCINI .**

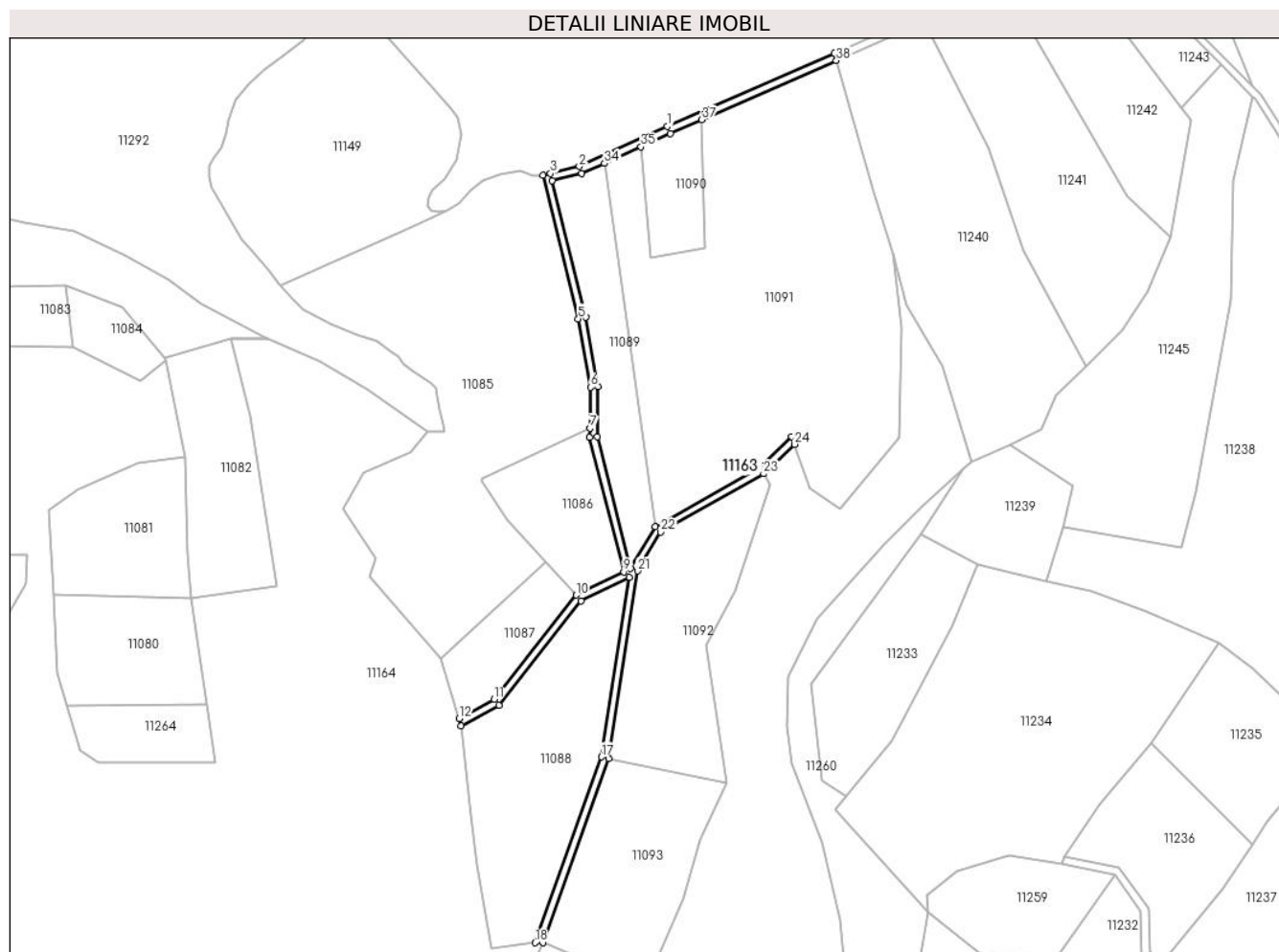
Inscrieri privind dezmembramintele dreptului de proprietate, drepturi reale de garanție și sarcini	Referințe
NU SUNT	

## Anexa Nr. 1 La Partea I

## Teren

Nr cadastral	Suprafața (mp)*	Observații / Referințe
	3.271	

\* Suprafața este determinată în planul de proiecție Stereo 70.



## Date referitoare la teren

Crt	Categorie folosință	Intravilan	Suprafața (mp)	Tarla	Parcelă	Nr. topo	Observații / Referințe
1	drum	NU	3.271	-	958, 961, 962, 963	-	

## Lungime Segmente

1) Valorile lungimilor segmentelor sunt obținute din proiecție în plan.

Punct început	X / Y	Punct sfârșit	X / Y	Lungime segment (** (m)	Punct început	X / Y	Punct sfârșit	X / Y	Lungime segment (** (m)
1	230.303,055 373.070,103	2	230.256,173 373.048,867	51.467	2	230.256,173 373.048,867	3	230.240,965 373.045,19	15.646
3	230.240,965 373.045,19	4	230.237,077 373.044,25	4.0	4	230.237,077 373.044,25	5	230.255,666 372.968,143	78.345
5	230.255,666 372.968,143	6	230.262,159 372.931,802	36.916	6	230.262,159 372.931,802	7	230.261,861 372.910,075	21.729
7	230.261,861 372.910,075	8	230.261,793 372.905,16	4.916	8	230.261,793 372.905,16	9	230.279,837 372.833,951	73.46
9	230.279,837 372.833,951	10	230.254,565 372.821,633	28.114	10	230.254,565 372.821,633	11	230.211,095 372.766,282	70.379

Punct început	X / Y	Punct sfârșit	X / Y	Lungime segment (** (m)
11	230.211,095 372.766,282	12	230.192,438 372.756,211	21.202
13	230.193,429 372.752,2	14	230.213,728 372.763,158	23.067
15	230.257,143 372.818,44	16	230.282,76 372.830,926	28.498
17	230.267,946 372.735,775	18	230.232,827 372.637,247	104.6
19	230.237,064 372.637,221	20	230.271,841 372.734,787	103.579
21	230.287,344 372.834,369	22	230.299,491 372.854,981	23.924
23	230.354,034 372.885,987	24	230.370,507 372.901,539	22.655
25	230.369,018 372.905,635	26	230.351,638 372.889,226	23.902
27	230.296,587 372.857,931	28	230.283,51 372.835,741	25.757
29	230.265,8 372.905,632	30	230.266,164 372.932,13	26.5
31	230.259,582 372.968,97	32	230.241,914 373.041,304	74.461
33	230.257,479 373.045,068	34	230.269,589 373.050,553	13.294
35	230.289,006 373.059,348	36	230.304,684 373.066,449	17.212
37	230.321,193 373.073,699	38	230.392,632 373.105,072	78.024
39	230.391,531 373.108,957	1	230.303,055 373.070,103	96.632

Punct început	X / Y	Punct sfârșit	X / Y	Lungime segment (** (m)
12	230.192,438 372.756,211	13	230.193,429 372.752,2	4.131
14	230.213,728 372.763,158	15	230.257,143 372.818,44	70.293
16	230.282,76 372.830,926	17	230.267,946 372.735,775	96.297
18	230.232,827 372.637,247	19	230.237,064 372.637,221	4.237
20	230.271,841 372.734,787	21	230.287,344 372.834,369	100.782
22	230.299,491 372.854,981	23	230.354,034 372.885,987	62.74
24	230.370,507 372.901,539	25	230.369,018 372.905,635	4.358
26	230.351,638 372.889,226	27	230.296,587 372.857,931	63.325
28	230.283,51 372.835,741	29	230.265,8 372.905,632	72.1
30	230.266,164 372.932,13	31	230.259,582 372.968,97	37.424
32	230.241,914 373.041,304	33	230.257,479 373.045,068	16.014
34	230.269,589 373.050,553	35	230.289,006 373.059,348	21.316
36	230.304,684 373.066,449	37	230.321,193 373.073,699	18.03
38	230.392,632 373.105,072	39	230.391,531 373.108,957	4.038

\*\* Lungimile segmentelor sunt determinate în planul de proiecție Stereo 70 și sunt rotunjite la 1 milimetru.

\*\*\* Distanța dintre puncte este formată din segmente cumulate ce sunt mai mici decât valoarea 1 milimetru.



**DATE DESPRE IMOBILUL NR. 11164**

Oficiul de Cadastru și Publicitate Imobiliară CARAS-SEVERIN  
Biroul de Cadastru și Publicitate Imobiliară Resita

**A. Partea I. Descrierea imobilului**

TEREN Extravilan

Adresa: Jud. Caraş-Severin, Loc. Radimna - Dealul Voznic

Nr. Crt	Nr cadastral Nr. topografic	Suprafaţa* (mp)	Observații / Referințe
A1	30335	1.840.832	Sector cadastral:30 Teren neimpregmuit;

**B. Partea II. Proprietari și acte**

Inscrieri privitoare la dreptul de proprietate și alte drepturi reale		Referințe
<b>4655 / 23/02/2011</b>		
Act Normativ nr. HOTARARE DE GUVERN NR. 532, din 30/05/2002 emis de GUVERNUL ROMANIEI;		
B2	Intabulare, drept de PROPRIETATE in cond.HG 532/2002, dobandit prin Lege, cota actuala 1/1 1) <b>COMUNA POJEJENA- DOMENIUL PUBLIC</b> , CIF:3227572	A1
B3	Drept de administrare CONSILIUL LOCAL AL COM.POJEJENA	A1

**C. Partea III. SARCINI .**

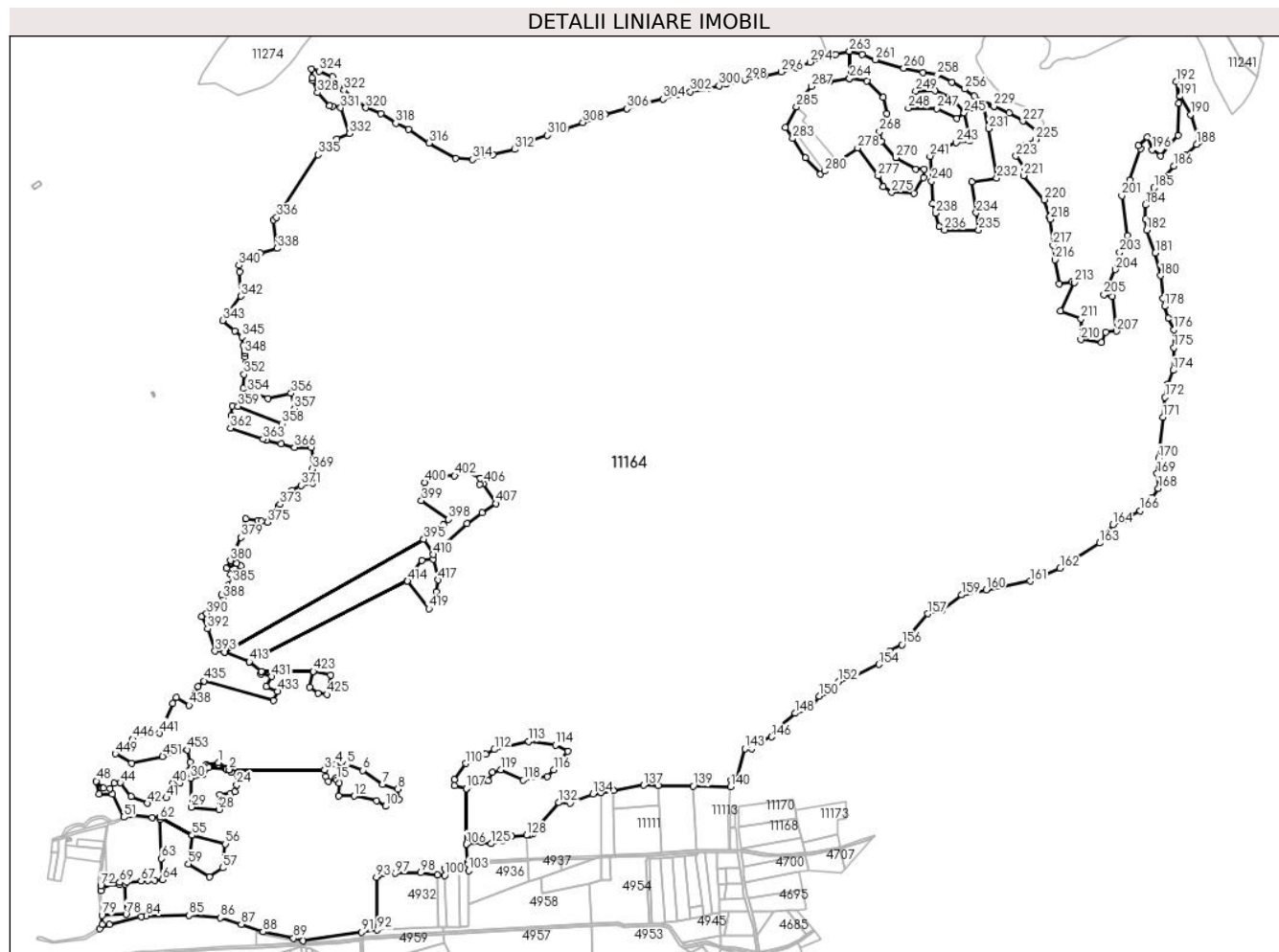
Inscrieri privind dezmembramintele dreptului de proprietate, drepturi reale de garanție și sarcini	Referințe
NU SUNT	

## Anexa Nr. 1 La Partea I

## Teren

Nr cadastral	Suprafața (mp)*	Observații / Referințe
30335	1.840.832	

\* Suprafața este determinată în planul de proiecție Stereo 70.



## Date referitoare la teren

Crt	Categorie folosință	Intra vilan	Suprafața (mp)	Tarla	Parcelă	Nr. topo	Observații / Referințe
1	pasune	NU	1.840.832	30195	2	-	TEREN NEIMPREJMUIT

## Lungime Segmente

1) Valorile lungimilor segmentelor sunt obținute din proiecție în plan.

Punct început	X / Y	Punct sfârșit	X / Y	Lungime segment	Punct început	X / Y	Punct sfârșit	X / Y	Lungime segment	Punct început	X / Y	Punct sfârșit	X / Y	Lungime segment
1	228.679,083 371.763,65	2	228.698,39 371.750,544	23.335	2	228.698,39 371.750,544	3	228.872,077 371.749,693	173.689	3	228.872,077 371.749,693	4	228.892,532 371.760,123	22.961
4	228.892,532 371.760,123	5	228.913,166 371.759,988	20.634	5	228.913,166 371.759,988	6	228.941,995 371.749,303	30.745	6	228.941,995 371.749,303	7	228.977,875 371.724,102	43.846
7	228.977,875 371.724,102	8	229.004,813 371.715,271	28.349	8	229.004,813 371.715,271	9	229.007,761 371.696,758	18.746	9	229.007,761 371.696,758	10	228.983,225 371.684,008	27.651
10	228.983,225 371.684,008	11	228.967,222 371.693,907	18.817	11	228.967,222 371.693,907	12	228.925,8 371.702,407	42.285	12	228.925,8 371.702,407	13	228.897,759 371.702,637	28.042
13	228.897,759 371.702,637	14	228.898,79 371.725,436	22.822	14	228.898,79 371.725,436	15	228.894,064 371.731,732	7.872	15	228.894,064 371.731,732	16	228.891,512 371.734,776	3.972
16	228.891,512 371.734,776	17	228.878,662 371.728,864	14.144	17	228.878,662 371.728,864	18	228.874,825 371.738,331	10.215	18	228.874,825 371.738,331	19	228.872,073 371.749,691	11.689



Punct început	X / Y	Punct sfârșit	X / Y	Lungime segment	Punct început	X / Y	Punct sfârșit	X / Y	Lungime segment	Punct început	X / Y	Punct sfârșit	X / Y	Lungime segment
19	228.872,073 371.749,691	20	228.698,393 371.750,542	173.682	20	228.698,393 371.750,542	21	228.693,592 371.751,065	4.829	21	228.693,592 371.751,065	22	228.702,111 371.745,482	10.184
22	228.702,111 371.745,482	23	228.712,829 371.741,872	11.311	23	228.712,829 371.741,872	24	228.711,872 371.723,171	18.725	24	228.711,872 371.723,171	25	228.708,352 371.710,299	13.345
25	228.708,352 371.710,299	26	228.700,786 371.707,63	8.023	26	228.700,786 371.707,63	27	228.680,704 371.704,761	20.286	27	228.680,704 371.704,761	28	228.680,399 371.677,995	26.768
28	228.680,399 371.677,995	29	228.629,181 371.682,514	51.417	29	228.629,181 371.682,514	30	228.628,407 371.734,835	52.327	30	228.628,407 371.734,835	31	228.650,427 371.741,105	22.895
31	228.650,427 371.741,105	32	228.660,989 371.754,812	17.304	32	228.660,989 371.754,812	33	228.692,104 371.752,04	31.238	33	228.692,104 371.752,04	34	228.693,53 371.752,885	1.658
34	228.693,53 371.752,885	35	228.678,888 371.760,403	16.459	35	228.678,888 371.760,403	36	228.658,817 371.756,621	20.424	36	228.658,817 371.756,621	37	228.633,156 371.741,031	30.026
37	228.633,156 371.741,031	38	228.620,989 371.738,317	12.466	38	228.620,989 371.738,317	39	228.608,832 371.725,638	17.566	39	228.608,832 371.725,638	40	228.595,774 371.726,21	13.071
40	228.595,774 371.726,21	41	228.583,905 371.699,429	29.293	41	228.583,905 371.699,429	42	228.549,729 371.689,499	35.589	42	228.549,729 371.689,499	43	228.519,908 371.702,088	32.369
43	228.519,908 371.702,088	44	228.500,01 371.726,594	31.567	44	228.500,01 371.726,594	45	228.488,472 371.726,147	11.547	45	228.488,472 371.726,147	46	228.480,875 371.716,608	12.195
46	228.480,875 371.716,608	47	228.469,529 371.716,791	11.347	47	228.469,529 371.716,791	48	228.456,54 371.729,682	18.3	48	228.456,54 371.729,682	49	228.462,034 371.706,683	23.646
49	228.462,034 371.706,683	50	228.485,45 371.705,892	23.429	50	228.485,45 371.705,892	51	228.506,093 371.664,229	46.497	51	228.506,093 371.664,229	52	228.518,921 371.669,038	13.7
52	228.518,921 371.669,038	53	228.558,489 371.663,771	39.917	53	228.558,489 371.663,771	54	228.571,953 371.664,324	13.476	54	228.571,953 371.664,324	55	228.630,766 371.631,066	67.565
55	228.630,766 371.631,066	56	228.691,61 371.615,372	62.836	56	228.691,61 371.615,372	57	228.686,23 371.571,801	43.902	57	228.686,23 371.571,801	58	228.662,499 371.555,62	28.722
58	228.662,499 371.555,62	59	228.624,131 371.578,743	44.797	59	228.624,131 371.578,743	60	228.630,766 371.631,063	52.739	60	228.630,766 371.631,063	61	228.571,953 371.664,321	67.565
61	228.571,953 371.664,321	62	228.572,117 371.660,327	3.998	62	228.572,117 371.660,327	63	228.574,921 371.588,845	71.537	63	228.574,921 371.588,845	64	228.576,423 371.550,273	38.601
64	228.576,423 371.550,273	65	228.562,187 371.549,369	14.265	65	228.562,187 371.549,369	66	228.550,228 371.548,609	11.982	66	228.550,228 371.548,609	67	228.538,164 371.547,842	12.088
67	228.538,164 371.547,842	68	228.511,734 371.546,163	26.483	68	228.511,734 371.546,163	69	228.498,923 371.545,349	12.838	69	228.498,923 371.545,349	70	228.475,814 371.544,959	23.112
70	228.475,814 371.544,959	71	228.473,511 371.544,92	2.303	71	228.473,511 371.544,92	72	228.464,325 371.539,366	10.735	72	228.464,325 371.539,366	73	228.464,731 371.530,045	9.33
73	228.464,731 371.530,045	74	228.466,858 371.536,224	6.535	74	228.466,858 371.536,224	75	228.474,658 371.540,938	9.114	75	228.474,658 371.540,938	76	228.499,083 371.541,351	24.429
76	228.499,083 371.541,351	77	228.509,063 371.541,985	10.0	77	228.509,063 371.541,985	78	228.510,644 371.487,208	54.8	78	228.510,644 371.487,208	79	228.466,671 371.485,512	44.005
79	228.466,671 371.485,512	80	228.467,38 371.469,241	16.286	80	228.467,38 371.469,241	81	228.462,896 371.461,026	9.359	81	228.462,896 371.461,026	82	228.479,872 371.469,37	18.916
82	228.479,872 371.469,37	83	228.538,324 371.483,507	60.137	83	228.538,324 371.483,507	84	228.547,441 371.484,567	9.178	84	228.547,441 371.484,567	85	228.625,411 371.485,69	77.978
85	228.625,411 371.485,69	86	228.681,911 371.481,257	56.674	86	228.681,911 371.481,257	87	228.720,283 371.469,318	40.186	87	228.720,283 371.469,318	88	228.759,844 371.455,513	41.9
88	228.759,844 371.455,513	89	228.815,328 371.443,955	56.675	89	228.815,328 371.443,955	90	228.832,996 371.439,051	18.336	90	228.832,996 371.439,051	91	228.939,125 371.454,984	107.318
91	228.939,125 371.454,984	92	228.968,116 371.459,135	29.287	92	228.968,116 371.459,135	93	228.966,666 371.554,452	95.328	93	228.966,666 371.554,452	94	228.969,562 371.558,405	4.9
94	228.969,562 371.558,405	95	228.975,81 371.561,654	7.042	95	228.975,81 371.561,654	96	228.980,912 371.562,613	5.191	96	228.980,912 371.562,613	97	229.000,671 371.561,757	19.778
97	229.000,671 371.561,757	98	229.046,631 371.562,855	45.973	98	229.046,631 371.562,855	99	229.077,967 371.559,486	31.517	99	229.077,967 371.559,486	100	229.090,554 371.558,133	12.659
100	229.090,554 371.558,133	101	229.091,238 371.570,798	12.683	101	229.091,238 371.570,798	102	229.116,021 371.568,732	24.869	102	229.116,021 371.568,732	103	229.134,25 371.567,213	18.292
103	229.134,25 371.567,213	104	229.133,301 371.578,438	11.265	104	229.133,301 371.578,438	105	229.132,964 371.582,425	4.001	105	229.132,964 371.582,425	106	229.130,231 371.614,737	32.427
106	229.130,231 371.614,737	107	229.129,92 371.716,51	101.774	107	229.129,92 371.716,51	108	229.108,905 371.721,537	21.608	108	229.108,905 371.721,537	109	229.108,864 371.732,452	10.915
109	229.108,864 371.732,452	110	229.129,271 371.762,006	35.916	110	229.129,271 371.762,006	111	229.165,557 371.778,602	39.901	111	229.165,557 371.778,602	112	229.181,272 371.787,302	17.962
112	229.181,272 371.787,302	113	229.243,806 371.802,228	64.291	113	229.243,806 371.802,228	114	229.292,597 371.795,039	49.318	114	229.292,597 371.795,039	115	229.314,43 371.784,108	24.417
115	229.314,43 371.784,108	116	229.289,645 371.750,237	41.971	116	229.289,645 371.750,237	117	229.277,503 371.738,217	17.085	117	229.277,503 371.738,217	118	229.233,951 371.731,497	44.067

Punct început	X / Y	Punct sfârșit	X / Y	Lungime segment	Punct început	X / Y	Punct sfârșit	X / Y	Lungime segment	Punct început	X / Y	Punct sfârșit	X / Y	Lungime segment
118	229.233,951 371.731,497	119	229.193,057 371.750,476	45.083	119	229.193,057 371.750,476	120	229.177,805 371.746,201	15.84	120	229.177,805 371.746,201	121	229.169,968 371.730,765	17.312
121	229.169,968 371.730,765	122	229.129,922 371.716,511	42.507	122	229.129,922 371.716,511	123	229.130,233 371.614,737	101.774	123	229.130,233 371.614,737	124	229.157,733 371.618,586	27.768
124	229.157,733 371.618,586	125	229.175,15 371.615,758	17.644	125	229.175,15 371.615,758	126	229.196,11 371.621,562	21.749	126	229.196,11 371.621,562	127	229.212,245 371.629,113	17.814
127	229.212,245 371.629,113	128	229.240,028 371.631,117	27.856	128	229.240,028 371.631,117	129	229.244,839 371.631,419	4.821	129	229.244,839 371.631,419	130	229.251,064 371.633,662	6.617
130	229.251,064 371.633,662	131	229.264,39 371.650,282	21.303	131	229.264,39 371.650,282	132	229.298,892 371.690,425	52.932	132	229.298,892 371.690,425	133	229.319,292 371.690,24	20.4
133	229.319,292 371.690,24	134	229.360,763 371.706,307	44.475	134	229.360,763 371.706,307	135	229.375,747 371.708,878	15.203	135	229.375,747 371.708,878	136	229.397,866 371.712,674	22.442
136	229.397,866 371.712,674	137	229.453,043 371.722,144	55.984	137	229.453,043 371.722,144	138	229.479,444 371.721,76	26.404	138	229.479,444 371.721,76	139	229.543,458 371.720,829	64.021
139	229.543,458 371.720,829	140	229.611,511 371.719,84	68.06	140	229.611,511 371.719,84	141	229.612,358 371.731,048	11.24	141	229.612,358 371.731,048	142	229.621,232 371.731,545	8.888
142	229.621,232 371.731,545	143	229.637,68 371.788,631	59.408	143	229.637,68 371.788,631	144	229.649,51 371.788,841	11.832	144	229.649,51 371.788,841	145	229.668,903 371.801,441	23.127
145	229.668,903 371.801,441	146	229.685,859 371.810,061	19.021	146	229.685,859 371.810,061	147	229.695,104 371.824,701	17.315	147	229.695,104 371.824,701	148	229.729,182 371.853,174	44.407
148	229.729,182 371.853,174	149	229.756,505 371.861,688	28.619	149	229.756,505 371.861,688	150	229.772,524 371.884,447	27.831	150	229.772,524 371.884,447	151	229.798,578 371.894,428	27.9
151	229.798,578 371.894,428	152	229.807,746 371.910,719	18.694	152	229.807,746 371.910,719	153	229.836,37 371.921,708	30.661	153	229.836,37 371.921,708	154	229.881,272 371.941,886	49.227
154	229.881,272 371.941,886	155	229.900,851 371.966,518	31.465	155	229.900,851 371.966,518	156	229.923,43 371.977,866	25.27	156	229.923,43 371.977,866	157	229.969,971 372.034,429	73.249
157	229.969,971 372.034,429	158	229.996,636 372.041,237	27.52	158	229.996,636 372.041,237	159	230.031,874 372.068,484	44.543	159	230.031,874 372.068,484	160	230.076,711 372.077,903	45.816
160	230.076,711 372.077,903	161	230.156,728 372.093,63	81.548	161	230.156,728 372.093,63	162	230.211,244 372.117,046	59.332	162	230.211,244 372.117,046	163	230.283,539 372.162,87	85.594
163	230.283,539 372.162,87	164	230.307,473 372.196,07	40.928	164	230.307,473 372.196,07	165	230.328,017 372.205,587	22.641	165	230.328,017 372.205,587	166	230.357,106 372.221,862	33.332
166	230.357,106 372.221,862	167	230.378,917 372.245,43	32.112	167	230.378,917 372.245,43	168	230.390,255 372.262,474	20.471	168	230.390,255 372.262,474	169	230.387,961 372.289,273	26.897
169	230.387,961 372.289,273	170	230.391,175 372.317,431	28.341	170	230.391,175 372.317,431	171	230.398,528 372.391,6	74.533	171	230.398,528 372.391,6	172	230.402,526 372.427,946	36.565
172	230.402,526 372.427,946	173	230.407,239 372.452,555	25.056	173	230.407,239 372.452,555	174	230.417,403 372.477,049	26.519	174	230.417,403 372.477,049	175	230.418,529 372.518,422	41.388
175	230.418,529 372.518,422	176	230.418,709 372.550,882	32.46	176	230.418,709 372.550,882	177	230.408,049 372.572,321	23.943	177	230.408,049 372.572,321	178	230.402,024 372.593,502	22.021
178	230.402,024 372.593,502	179	230.398,81 372.608,317	15.16	179	230.398,81 372.608,317	180	230.394,407 372.649,366	41.284	180	230.394,407 372.649,366	181	230.384,928 372.690,437	42.151
181	230.384,928 372.690,437	182	230.369,093 372.732,415	44.865	182	230.369,093 372.732,415	183	230.366,483 372.752,242	19.998	183	230.366,483 372.752,242	184	230.367,102 372.778,104	25.869
184	230.367,102 372.778,104	185	230.382,622 372.808,942	34.523	185	230.382,622 372.808,942	186	230.418,473 372.848,794	53.605	186	230.418,473 372.848,794	187	230.438,48 372.868,869	28.342
187	230.438,48 372.868,869	188	230.459,829 372.888,382	28.923	188	230.459,829 372.888,382	189	230.464,133 372.892,315	5.831	189	230.464,133 372.892,315	190	230.449,023 372.942,621	52.526
190	230.449,023 372.942,621	191	230.429,654 372.975,708	38.339	191	230.429,654 372.975,708	192	230.422,799 373.002,16	27.326	192	230.422,799 373.002,16	193	230.427,516 372.963,12	39.324
193	230.427,516 372.963,12	194	230.426,307 372.905,137	57.996	194	230.426,307 372.905,137	195	230.394,453 372.867,389	49.393	195	230.394,453 372.867,389	196	230.378,9 372.878,277	18.985
196	230.378,9 372.878,277	197	230.370,507 372.901,539	24.73	197	230.370,507 372.901,539	198	230.354,034 372.885,987	22.655	198	230.354,034 372.885,987	199	230.357,58 372.880,055	6.912
199	230.357,58 372.880,055	200	230.338,862 372.823,513	59.559	200	230.338,862 372.823,513	201	230.323,729 372.794,864	32.4	201	230.323,729 372.794,864	202	230.334,249 372.722,143	73.478
202	230.334,249 372.722,143	203	230.320,185 372.691,923	33.332	203	230.320,185 372.691,923	204	230.311,627 372.660,425	32.64	204	230.311,627 372.660,425	205	230.291,118 372.614,79	50.032
205	230.291,118 372.614,79	206	230.305,989 372.611,886	15.152	206	230.305,989 372.611,886	207	230.314,017 372.548,382	64.009	207	230.314,017 372.548,382	208	230.294,885 372.546,201	19.256
208	230.294,885 372.546,201	209	230.287,246 372.527,712	20.004	209	230.287,246 372.527,712	210	230.249,138 372.533,068	38.483	210	230.249,138 372.533,068	211	230.249,464 372.570,821	37.755
211	230.249,464 372.570,821	212	230.212,014 372.585,498	40.223	212	230.212,014 372.585,498	213	230.237,064 372.637,221	57.469	213	230.237,064 372.637,221	214	230.232,827 372.637,247	4.237
214	230.232,827 372.637,247	215	230.209,954 372.634,228	23.071	215	230.209,954 372.634,228	216	230.201,96 372.678,451	44.94	216	230.201,96 372.678,451	217	230.198,458 372.704,731	26.512

Punct început	X / Y	Punct sfârșit	X / Y	Lungime segment	Punct început	X / Y	Punct sfârșit	X / Y	Lungime segment	Punct început	X / Y	Punct sfârșit	X / Y	Lungime segment
217	230.198,458 372.704,731	218	230.193,429 372.752,2	47.735	218	230.193,429 372.752,2	219	230.192,438 372.756,211	4.131	219	230.192,438 372.756,211	220	230.182,849 372.787,67	32.888
220	230.182,849 372.787,67	221	230.144,794 372.831,566	58.095	221	230.144,794 372.831,566	222	230.148,389 372.841,199	10.282	222	230.148,389 372.841,199	223	230.131,037 372.867,067	31.149
223	230.131,037 372.867,067	224	230.141,52 372.886,321	21.923	224	230.141,52 372.886,321	225	230.166,995 372.897,365	27.766	225	230.166,995 372.897,365	226	230.175,467 372.908,187	13.744
226	230.175,467 372.908,187	227	230.143,776 372.930,575	38.801	227	230.143,776 372.930,575	228	230.118,474 372.945,347	29.299	228	230.118,474 372.945,347	229	230.090,9 372.957,37	30.082
229	230.090,9 372.957,37	230	230.071,442 372.957,333	19.458	230	230.071,442 372.957,333	231	230.081,715 372.916,901	41.717	231	230.081,715 372.916,901	232	230.095,905 372.826,582	91.427
232	230.095,905 372.826,582	233	230.050,538 372.820,108	45.827	233	230.050,538 372.820,108	234	230.058,689 372.763,739	56.955	234	230.058,689 372.763,739	235	230.063,196 372.732,57	31.493
235	230.063,196 372.732,57	236	230.000,95 372.732,568	62.246	236	230.000,95 372.732,568	237	229.991,311 372.739,27	11.74	237	229.991,311 372.739,27	238	229.984,271 372.763,018	24.769
238	229.984,271 372.763,018	239	229.979,105 372.780,446	18.178	239	229.979,105 372.780,446	240	229.977,308 372.821,58	41.174	240	229.977,308 372.821,58	241	229.974,552 372.866,561	45.065
241	229.974,552 372.866,561	242	229.990,2 372.877,559	19.126	242	229.990,2 372.877,559	243	230.021,885 372.891,487	34.611	243	230.021,885 372.891,487	244	230.047,129 372.894,684	25.446
244	230.047,129 372.894,684	245	230.036,625 372.945,822	52.206	245	230.036,625 372.945,822	246	230.023,315 372.935,169	17.048	246	230.023,315 372.935,169	247	229.987,27 372.953,188	40.298
247	229.987,27 372.953,188	248	229.934,905 372.954,043	52.372	248	229.934,905 372.954,043	249	229.948,382 372.985,465	34.191	249	229.948,382 372.985,465	250	229.983,478 372.985,73	35.097
250	229.983,478 372.985,73	251	230.013,452 372.974,031	32.176	251	230.013,452 372.974,031	252	230.036,342 372.947,199	35.269	252	230.036,342 372.947,199	253	230.071,441 372.957,335	36.533
253	230.071,441 372.957,335	254	230.090,895 372.957,372	19.454	254	230.090,895 372.957,372	255	230.055,261 372.976,473	40.431	255	230.055,261 372.976,473	256	230.037,955 372.988,892	21.301
256	230.037,955 372.988,892	257	230.014,742 373.001,666	26.496	257	230.014,742 373.001,666	258	229.987,878 373.014,439	29.746	258	229.987,878 373.014,439	259	229.962,16 373.019,258	26.166
259	229.962,16 373.019,258	260	229.926,903 373.027,146	36.129	260	229.926,903 373.027,146	261	229.874,683 373.042,449	54.416	261	229.874,683 373.042,449	262	229.850,937 373.051,487	25.408
262	229.850,937 373.051,487	263	229.827,739 373.057,63	23.997	263	229.827,739 373.057,63	264	229.827,947 373.008,382	49.248	264	229.827,947 373.008,382	265	229.859,449 373.004,049	31.798
265	229.859,449 373.004,049	266	229.889,544 372.974,466	42.2	266	229.889,544 372.974,466	267	229.896,198 372.944,599	30.6	267	229.896,198 372.944,599	268	229.882,652 372.911,461	35.8
268	229.882,652 372.911,461	269	229.885,701 372.893,721	18.0	269	229.885,701 372.893,721	270	229.912,192 372.864,205	39.66	270	229.912,192 372.864,205	271	229.948,838 372.842,68	42.5
271	229.948,838 372.842,68	272	229.963,438 372.842,71	14.6	272	229.963,438 372.842,71	273	229.962,374 372.827,31	15.436	273	229.962,374 372.827,31	274	229.945,632 372.799,116	32.791
274	229.945,632 372.799,116	275	229.904,842 372.801,167	40.841	275	229.904,842 372.801,167	276	229.889,066 372.811,106	18.645	276	229.889,066 372.811,106	277	229.879,89 372.830,903	21.821
277	229.879,89 372.830,903	278	229.842,612 372.881,825	63.108	278	229.842,612 372.881,825	279	229.806,432 372.856,156	44.361	279	229.806,432 372.856,156	280	229.783,12 372.839,617	28.582
280	229.783,12 372.839,617	281	229.775,264 372.834,044	9.632	281	229.775,264 372.834,044	282	229.747,534 372.863,897	40.745	282	229.747,534 372.863,897	283	229.724,447 372.898,863	41.901
283	229.724,447 372.898,863	284	229.711,358 372.918,686	23.754	284	229.711,358 372.918,686	285	229.731,257 372.956,893	43.078	285	229.731,257 372.956,893	286	229.737,735 372.969,332	14.025
286	229.737,735 372.969,332	287	229.758,898 372.993,661	32.245	287	229.758,898 372.993,661	288	229.774,704 373.005,082	19.5	288	229.774,704 373.005,082	289	229.791,5 373.002,0	17.077
289	229.791,5 373.002,0	290	229.827,945 373.008,382	37.0	290	229.827,945 373.008,382	291	229.827,737 373.057,63	49.248	291	229.827,737 373.057,63	292	229.802,499 373.051,782	25.907
292	229.802,499 373.051,782	293	229.788,295 373.048,407	14.599	293	229.788,295 373.048,407	294	229.755,832 373.037,977	34.097	294	229.755,832 373.037,977	295	229.730,929 373.028,142	26.775
295	229.730,929 373.028,142	296	229.704,098 373.020,296	27.955	296	229.704,098 373.020,296	297	229.673,742 373.013,333	31.144	297	229.673,742 373.013,333	298	229.637,141 373.005,326	37.467
298	229.637,141 373.005,326	299	229.603,281 372.998,047	34.634	299	229.603,281 372.998,047	300	229.590,421 372.994,955	13.226	300	229.590,421 372.994,955	301	229.569,682 372.989,151	21.536
301	229.569,682 372.989,151	302	229.538,009 372.984,27	32.047	302	229.538,009 372.984,27	303	229.514,324 372.977,906	24.525	303	229.514,324 372.977,906	304	229.487,952 372.970,766	27.321
304	229.487,952 372.970,766	305	229.453,081 372.961,78	36.01	305	229.453,081 372.961,78	306	229.422,975 372.953,33	31.269	306	229.422,975 372.953,33	307	229.382,49 372.942,628	41.876
307	229.382,49 372.942,628	308	229.342,355 372.927,937	42.739	308	229.342,355 372.927,937	309	229.310,411 372.915,476	34.288	309	229.310,411 372.915,476	310	229.277,695 372.904,765	34.425
310	229.277,695 372.904,765	311	229.246,768 372.894,201	32.681	311	229.246,768 372.894,201	312	229.217,857 372.878,915	32.703	312	229.217,857 372.878,915	313	229.178,814 372.869,264	40.218
313	229.178,814 372.869,264	314	229.141,135 372.860,708	38.638	314	229.141,135 372.860,708	315	229.110,771 372.862,967	30.448	315	229.110,771 372.862,967	316	229.062,078 372.890,57	55.973

Punct început	X / Y	Punct sfârșit	X / Y	Lungime segment	Punct început	X / Y	Punct sfârșit	X / Y	Lungime segment	Punct început	X / Y	Punct sfârșit	X / Y	Lungime segment
316	229.062,078 372.890,57	317	229.024,836 372.915,386	44.75 3	317	229.024,836 372.915,386	318	229.001,609 372.926,593	25.78 9	318	229.001,609 372.926,593	319	228.974,822 372.944,329	32.12 6
319	228.974,822 372.944,329	320	228.947,386 372.954,986	29.43 3	320	228.947,386 372.954,986	321	228.926,223 372.970,177	26.05 1	321	228.926,223 372.970,177	322	228.907,582 372.986,708	24.91 5
322	228.907,582 372.986,708	323	228.886,321 373.011,161	32.40 3	323	228.886,321 373.011,161	324	228.862,762 373.021,716	25.81 5	324	228.862,762 373.021,716	325	228.848,308 373.025,178	14.86 3
325	228.848,308 373.025,178	326	228.849,134 373.008,644	16.55 5	326	228.849,134 373.008,644	327	228.850,542 373.005,02	3.888	327	228.850,542 373.005,02	328	228.859,388 372.982,254	24.42 4
328	228.859,388 372.982,254	329	228.881,258 372.958,578	32.23 1	329	228.881,258 372.958,578	330	228.887,068 372.957,529	5.904	330	228.887,068 372.957,529	331	228.901,281 372.954,96	14.44 3
331	228.901,281 372.954,96	332	228.917,455 372.908,006	49.66 2	332	228.917,455 372.908,006	333	228.894,194 372.898,402	25.16 6	333	228.894,194 372.898,402	334	228.888,618 372.883,995	15.44 8
334	228.888,618 372.883,995	335	228.859,647 372.869,594	32.35 3	335	228.859,647 372.869,594	336	228.784,923 372.755,586	136.3 14	336	228.784,923 372.755,586	337	228.778,889 372.750,95	7.61
337	228.778,889 372.750,95	338	228.785,646 372.699,051	52.33 7	338	228.785,646 372.699,051	339	228.755,313 372.690,055	31.63 9	339	228.755,313 372.690,055	340	228.716,205 372.668,092	44.85 3
340	228.716,205 372.668,092	341	228.716,983 372.656,171	11.94 6	341	228.716,983 372.656,171	342	228.719,846 372.612,012	44.25 2	342	228.719,846 372.612,012	343	228.686,228 372.567,867	55.48 7
343	228.686,228 372.567,867	344	228.708,4 372.549,03	29.09 4	344	228.708,4 372.549,03	345	228.721,348 372.538,029	16.99	345	228.721,348 372.538,029	346	228.724,358 372.522,827	15.49 7
346	228.724,358 372.522,827	347	228.726,288 372.513,082	9.934	347	228.726,288 372.513,082	348	228.726,846 372.507,626	5.485	348	228.726,846 372.507,626	349	228.727,449 372.501,736	5.921
349	228.727,449 372.501,736	350	228.728,642 372.490,08	11.71 7	350	228.728,642 372.490,08	351	228.733,536 372.485,511	6.695	351	228.733,536 372.485,511	352	228.725,332 372.469,822	17.70 5
352	228.725,332 372.469,822	353	228.723,956 372.443,922	25.93 7	353	228.723,956 372.443,922	354	228.731,498 372.438,628	9.215	354	228.731,498 372.438,628	355	228.768,787 372.425,611	39.49 6
355	228.768,787 372.425,611	356	228.811,028 372.435,386	43.35 7	356	228.811,028 372.435,386	357	228.816,936 372.407,58	28.42 6	357	228.816,936 372.407,58	358	228.794,089 372.380,142	35.70 5
358	228.794,089 372.380,142	359	228.714,642 372.411,739	85.5	359	228.714,642 372.411,739	360	228.704,291 372.412,316	10.36 6	360	228.704,291 372.412,316	361	228.701,848 372.394,96	17.52 7
361	228.701,848 372.394,96	362	228.700,893 372.371,942	23.03 8	362	228.700,893 372.371,942	363	228.759,748 372.352,023	62.13 4	363	228.759,748 372.352,023	364	228.766,015 372.350,409	6.471
364	228.766,015 372.350,409	365	228.792,691 372.343,536	27.54 8	365	228.792,691 372.343,536	366	228.817,176 372.337,227	25.28 4	366	228.817,176 372.337,227	367	228.848,208 372.336,757	31.03 6
367	228.848,208 372.336,757	368	228.850,889 372.315,876	21.05 2	368	228.850,889 372.315,876	369	228.849,545 372.297,433	18.49 2	369	228.849,545 372.297,433	370	228.850,488 372.271,469	25.98 1
370	228.850,488 372.271,469	371	228.829,034 372.267,993	21.73 4	371	228.829,034 372.267,993	372	228.813,291 372.258,646	18.30 9	372	228.813,291 372.258,646	373	228.790,825 372.233,544	33.68 7
373	228.790,825 372.233,544	374	228.787,889 372.230,263	4.403	374	228.787,889 372.230,263	375	228.767,854 372.200,764	35.65 9	375	228.767,854 372.200,764	376	228.756,511 372.202,501	11.47 6
376	228.756,511 372.202,501	377	228.750,31 372.203,451	6.274	377	228.750,31 372.203,451	378	228.728,865 372.207,108	21.75 4	378	228.728,865 372.207,108	379	228.719,356 372.173,281	35.13 8
379	228.719,356 372.173,281	380	228.700,479 372.131,138	46.17 7	380	228.700,479 372.131,138	381	228.693,451 372.116,555	16.18 8	381	228.693,451 372.116,555	382	228.711,968 372.126,162	20.86 1
382	228.711,968 372.126,162	383	228.719,628 372.120,919	9.282	383	228.719,628 372.120,919	384	228.700,955 372.106,546	23.56 4	384	228.700,955 372.106,546	385	228.704,575 372.089,681	17.24 9
385	228.704,575 372.089,681	386	228.696,226 372.086,537	8.921	386	228.696,226 372.086,537	387	228.684,418 372.068,795	21.31 2	387	228.684,418 372.068,795	388	228.687,362 372.062,647	6.817
388	228.687,362 372.062,647	389	228.672,096 372.051,887	18.67 7	389	228.672,096 372.051,887	390	228.657,543 372.034,218	22.89 1	390	228.657,543 372.034,218	391	228.647,924 372.029,361	10.77 6
391	228.647,924 372.029,361	392	228.658,847 372.006,835	25.03 5	392	228.658,847 372.006,835	393	228.672,9 371.966,241	42.95 8	393	228.672,9 371.966,241	394	228.690,06 371.964,619	17.23 6
394	228.690,06 371.964,619	395	229.052,71 372.170,051	416.7 94	395	229.052,71 372.170,051	396	229.065,07 372.181,852	17.08 9	396	229.065,07 372.181,852	397	229.088,25 372.196,023	27.16 9
397	229.088,25 372.196,023	398	229.097,707 372.205,888	13.66 6	398	229.097,707 372.205,888	399	229.048,189 372.240,122	60.2	399	229.048,189 372.240,122	400	229.054,6 372.273,4	33.89
400	229.054,6 372.273,4	401	229.081,871 372.284,683	29.51 3	401	229.081,871 372.284,683	402	229.108,7 372.285,404	26.83 8	402	229.108,7 372.285,404	403	229.130,866 372.293,381	23.55 8
403	229.130,866 372.293,381	404	229.155,064 372.280,231	27.54	404	229.155,064 372.280,231	405	229.154,691 372.269,99	10.24 8	405	229.154,691 372.269,99	406	229.161,612 372.271,304	7.045
406	229.161,612 372.271,304	407	229.184,015 372.234,703	42.91 3	407	229.184,015 372.234,703	408	229.159,073 372.217,772	30.14 5	408	229.159,073 372.217,772	409	229.131,154 372.198,515	33.91 6
409	229.131,154 372.198,515	410	229.070,186 372.142,108	83.05 9	410	229.070,186 372.142,108	411	229.052,71 372.170,049	32.95 6	411	229.052,71 372.170,049	412	228.690,062 371.964,618	416.7 92
412	228.690,062 371.964,618	413	228.734,669 371.946,753	48.05 1	413	228.734,669 371.946,753	414	229.023,103 372.093,756	323.7 35	414	229.023,103 372.093,756	415	229.048,753 372.131,378	45.53 4

Punct început	X / Y	Punct sfârșit	X / Y	Lungime segment	Punct început	X / Y	Punct sfârșit	X / Y	Lungime segment	Punct început	X / Y	Punct sfârșit	X / Y	Lungime segment
415	229.048,753 372.131,378	416	229.069,692 372.133,691	21.066	416	229.069,692 372.133,691	417	229.078,606 372.095,769	38.956	417	229.078,606 372.095,769	418	229.075,31 372.074,024	21.993
418	229.075,31 372.074,024	419	229.062,237 372.043,577	33.135	419	229.062,237 372.043,577	420	229.023,104 372.093,754	63.633	420	229.023,104 372.093,754	421	228.734,671 371.946,752	323.734
421	228.734,671 371.946,752	422	228.757,341 371.929,226	28.655	422	228.757,341 371.929,226	423	228.851,562 371.929,377	94.221	423	228.851,562 371.929,377	424	228.883,2 371.923,055	32.263
424	228.883,2 371.923,055	425	228.876,38 371.887,369	36.332	425	228.876,38 371.887,369	426	228.859,79 371.889,335	16.706	426	228.859,79 371.889,335	427	228.844,793 371.901,086	19.052
427	228.844,793 371.901,086	428	228.851,562 371.929,375	29.087	428	228.851,562 371.929,375	429	228.757,34 371.929,224	94.221	429	228.757,34 371.929,224	430	228.755,775 371.924,343	5.126
430	228.755,775 371.924,343	431	228.775,949 371.920,07	20.622	431	228.775,949 371.920,07	432	228.765,506 371.901,878	20.976	432	228.765,506 371.901,878	433	228.786,275 371.892,817	22.66
433	228.786,275 371.892,817	434	228.778,406 371.876,127	18.452	434	228.778,406 371.876,127	435	228.652,591 371.912,077	130.85	435	228.652,591 371.912,077	436	228.641,906 371.901,284	15.187
436	228.641,906 371.901,284	437	228.636,19 371.889,681	12.935	437	228.636,19 371.889,681	438	228.625,371 371.867,789	24.419	438	228.625,371 371.867,789	439	228.602,125 371.881,489	26.983
439	228.602,125 371.881,489	440	228.595,874 371.871,068	12.152	440	228.595,874 371.871,068	441	228.571,518 371.816,929	59.365	441	228.571,518 371.816,929	442	228.558,5 371.817,023	13.018
442	228.558,5 371.817,023	443	228.555,479 371.816,62	3.047	443	228.555,479 371.816,62	444	228.543,183 371.814,98	12.405	444	228.543,183 371.814,98	445	228.541,83 371.815,657	1.513
445	228.541,83 371.815,657	446	228.523,29 371.806,031	20.89	446	228.523,29 371.806,031	447	228.522,722 371.804,801	1.355	447	228.522,722 371.804,801	448	228.522,483 371.802,489	2.325
448	228.522,483 371.802,489	449	228.490,862 371.779,498	39.096	449	228.490,862 371.779,498	450	228.520,712 371.762,249	34.475	450	228.520,712 371.762,249	451	228.577,119 371.774,564	57.735
451	228.577,119 371.774,564	452	228.601,024 371.783,027	25.359	452	228.601,024 371.783,027	453	228.622,143 371.786,624	21.423	453	228.622,143 371.786,624	454	228.627,363 371.764,773	22.466
454	228.627,363 371.764,773	455	228.625,571 371.749,32	15.557	455	228.625,571 371.749,32	456	228.618,985 371.742,886	9.208	456	228.618,985 371.742,886	457	228.630,934 371.743,923	11.994
457	228.630,934 371.743,923	458	228.656,558 371.759,865	30.178	458	228.656,558 371.759,865	1	228.679,083 371.763,65	22.841					

\*\* Lungimile segmentelor sunt determinate în planul de proiecție Stereo 70 și sunt rotunjite la 1 milimetru.

\*\*\* Distanța dintre puncte este formată din segmente cumulate ce sunt mai mici decât valoarea 1 milimetru.



**DATE DESPRE IMOBILUL NR. 11165**

Oficiul de Cadastru și Publicitate Imobiliară CARAS-SEVERIN  
Biroul de Cadastru și Publicitate Imobiliară Resita

**A. Partea I. Descrierea imobilului**

TEREN Extravilan

Adresa: Jud. Caraş-Severin, Loc. Radimna - Dealul Voznic

Nr. Crt	Nr cadastral Nr. topografic	Suprafaţa* (mp)	Observații / Referințe
A1	30336	33.759	Sector cadastral:30 Teren neimpregmuit;

**B. Partea II. Proprietari și acte**

Inscrieri privitoare la dreptul de proprietate și alte drepturi reale		Referințe
<b>4655 / 23/02/2011</b>		
Act Normativ nr. HOTARARE DE GUVERN NR. 532, din 30/05/2002 emis de GUVERNUL ROMANIEI;		
B2	Intabulare, drept de PROPRIETATE in cond.HG 532/2002, dobandit prin Lege, cota actuala 1/1 1) <b>COMUNA POJEJENA- DOMENIUL PUBLIC</b> , CIF:3227572	A1
B3	Drept de administrare CONSILIUL LOCAL AL COM.POJEJENA	A1

**C. Partea III. SARCINI .**

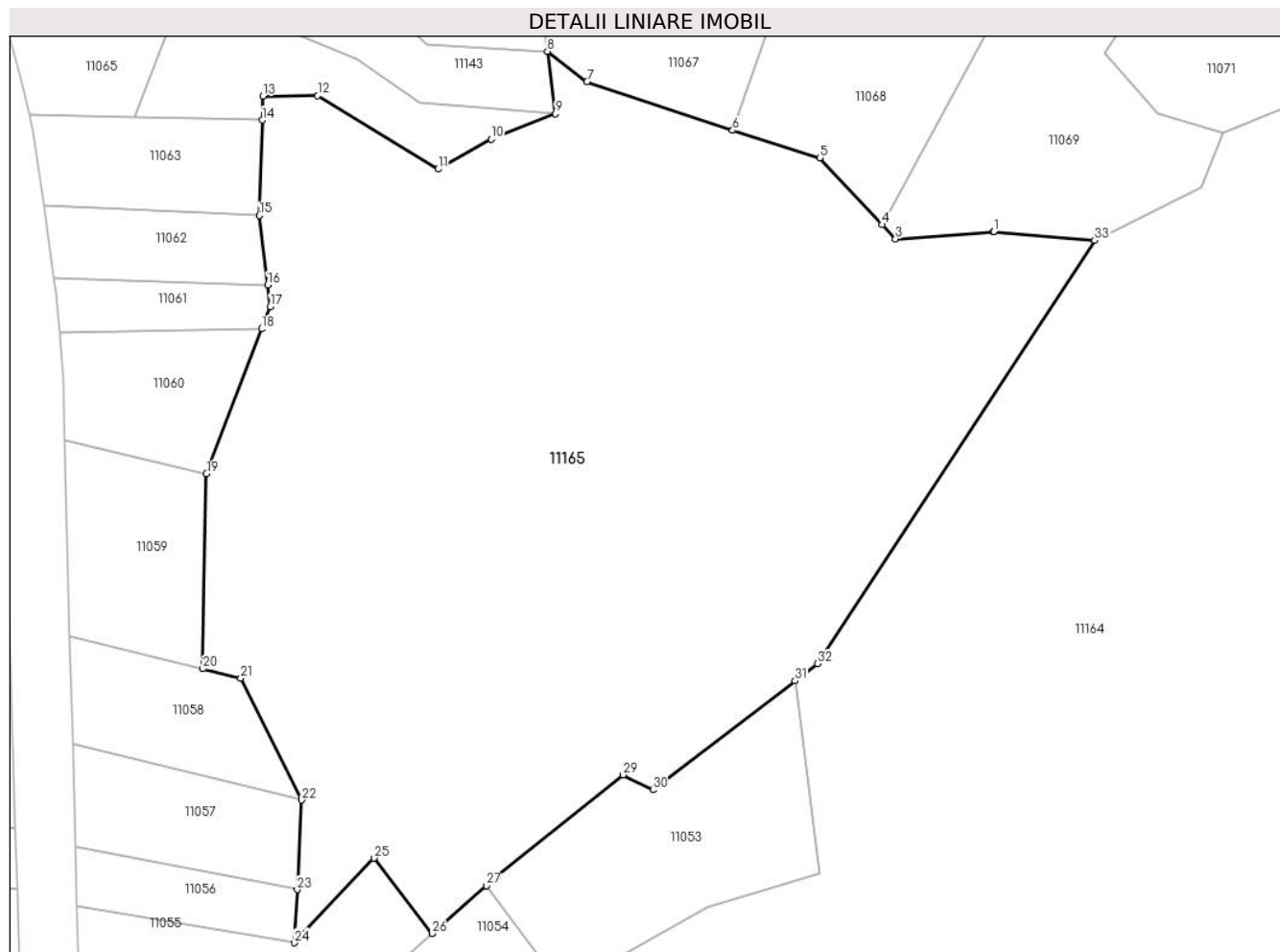
Inscrieri privind dezmembramintele dreptului de proprietate, drepturi reale de garanție și sarcini	Referințe
NU SUNT	

## Anexa Nr. 1 La Partea I

## Teren

Nr cadastral	Suprafața (mp)*	Observații / Referințe
30336	33.759	

\* Suprafața este determinată în planul de proiecție Stereo 70.



## Date referitoare la teren

Crt	Categorie folosință	Intravilan	Suprafața (mp)	Tarla	Parcelă	Nr. topo	Observații / Referințe
1	pasune	NU	33.759	30195	1	-	TEREN NEIMPREJMUIT

## Lungime Segmente

1) Valorile lungimilor segmentelor sunt obținute din proiecție în plan.

Punct început	X / Y	Punct sfârșit	X / Y	Lungime segment (** (m)
1	228.832,447 372.871,889	2	228.832,4 372.871,894	0.047
3	228.805,983 372.869,982	4	228.802,4 372.873,818	5.248
5	228.785,563 372.891,84	6	228.762,063 372.899,191	24.623
7	228.722,775 372.912,329	8	228.712,102 372.920,472	13.425
9	228.714,308 372.903,709	10	228.696,956 372.896,897	18.641

Punct început	X / Y	Punct sfârșit	X / Y	Lungime segment (** (m)
2	228.832,4 372.871,894	3	228.805,983 372.869,982	26.487
4	228.802,4 372.873,818	5	228.785,563 372.891,84	24.664
6	228.762,063 372.899,191	7	228.722,775 372.912,329	41.426
8	228.712,102 372.920,472	9	228.714,308 372.903,709	16.908
10	228.696,956 372.896,897	11	228.682,678 372.888,795	16.416



Punct început	X / Y	Punct sfârșit	X / Y	Lungime segment (** (m)
11	228.682,678 372.888,795	12	228.650,156 372.908,564	38.06
13	228.635,388 372.908,398	14	228.635,204 372.901,971	6.43
15	228.634,467 372.876,291	16	228.636,665 372.857,573	18.847
17	228.637,35 372.851,746	18	228.635,062 372.845,745	6.423
19	228.620,184 372.806,714	20	228.619,22 372.754,186	52.536
21	228.629,461 372.751,712	22	228.645,908 372.718,862	36.737
23	228.644,67 372.694,738	24	228.643,935 372.680,415	14.342
25	228.665,39 372.703,194	26	228.681,012 372.682,894	25.614
27	228.695,666 372.695,758	28	228.698,563 372.698,301	3.855
29	228.732,555 372.725,631	30	228.740,659 372.721,603	9.05
31	228.778,889 372.750,95	32	228.784,923 372.755,586	7.61
33	228.859,647 372.869,594	1	228.832,447 372.871,889	27.296

Punct început	X / Y	Punct sfârșit	X / Y	Lungime segment (** (m)
12	228.650,156 372.908,564	13	228.635,388 372.908,398	14.768
14	228.635,204 372.901,971	15	228.634,467 372.876,291	25.691
16	228.636,665 372.857,573	17	228.637,35 372.851,746	5.867
18	228.635,062 372.845,745	19	228.620,184 372.806,714	41.771
20	228.619,22 372.754,186	21	228.629,461 372.751,712	10.535
22	228.645,908 372.718,862	23	228.644,67 372.694,738	24.156
24	228.643,935 372.680,415	25	228.665,39 372.703,194	31.292
26	228.681,012 372.682,894	27	228.695,666 372.695,758	19.499
28	228.698,563 372.698,301	29	228.732,555 372.725,631	43.616
30	228.740,659 372.721,603	31	228.778,889 372.750,95	48.195
32	228.784,923 372.755,586	33	228.859,647 372.869,594	136.314

\*\* Lungimile segmentelor sunt determinate în planul de proiecție Stereo 70 și sunt rotunjite la 1 milimetru.

\*\*\* Distanța dintre puncte este formată din segmente cumulate ce sunt mai mici decât valoarea 1 milimetru.



**DATE DESPRE IMOBILUL NR. 11166**

Oficiul de Cadastru și Publicitate Imobiliară CARAS-SEVERIN  
Biroul de Cadastru și Publicitate Imobiliară Resita

**A. Partea I. Descrierea imobilului**

TEREN Extravilan

Adresa: Jud. Caraș-Severin

Nr. Crt	Nr cadastral Nr. topografic	Suprafața* (mp)	Observații / Referințe
A1		2.091	Sector cadastral:30 Teren neimprejmit;

**B. Partea II. Proprietari și acte**

Inscrieri privitoare la dreptul de proprietate și alte drepturi reale		Referințe
/		
Act Administrativ nr. 32246, din 27/11/1997 emis de CJPSDPAT CARAS SEVERIN;		
B1	Intabulare, drept de PROPRIETATE, dobandit prin Reconstituire, cota actuala 1/1 1) STOICOVICI DANITA 2) STOICOVICI DESIMIR 3) STOICOVICI RODENCA	A1

**C. Partea III. SARCINI .**

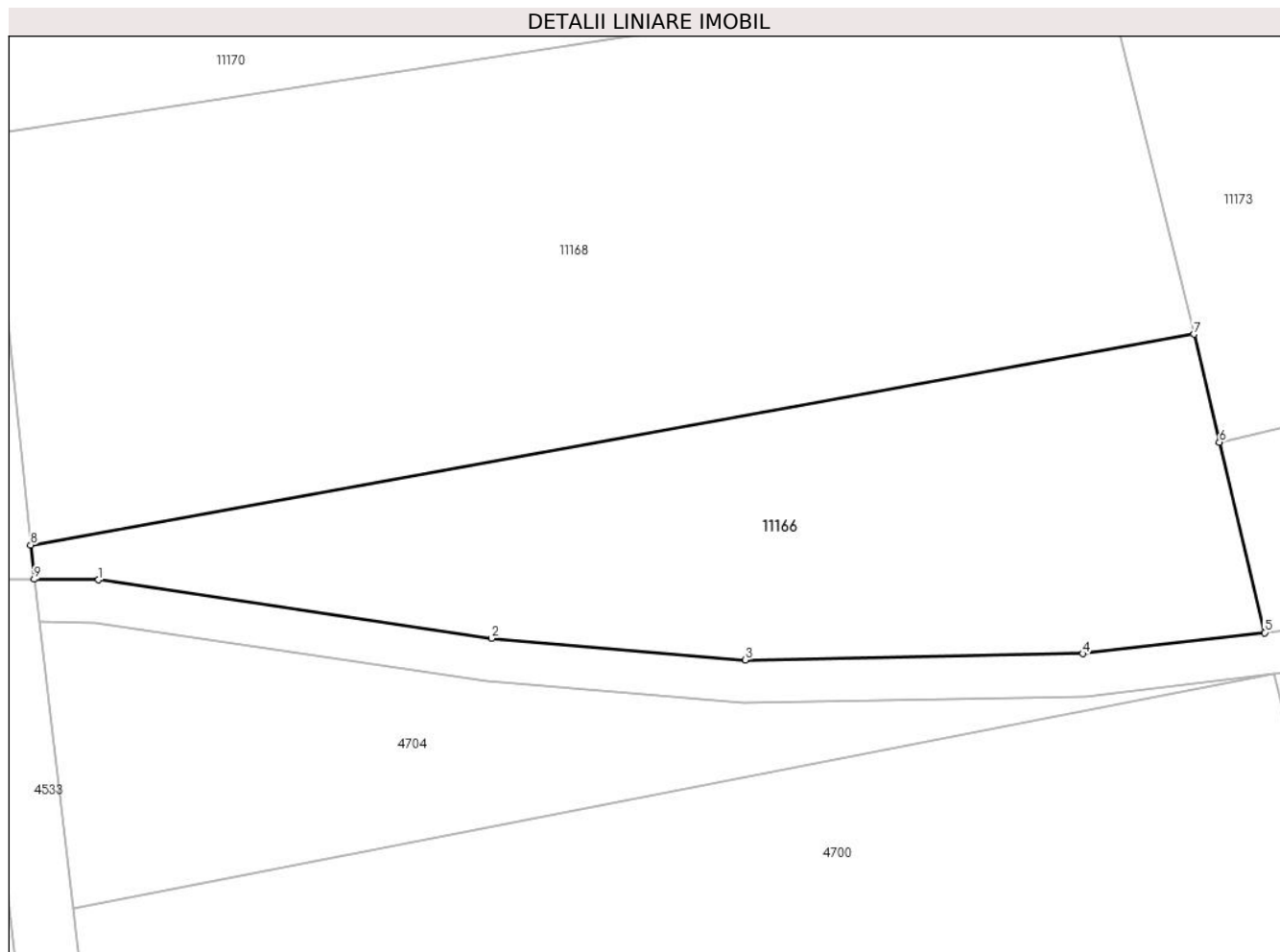
Inscrieri privind dezmembramintele dreptului de proprietate, drepturi reale de garanție și sarcini	Referințe
NU SUNT	

## Anexa Nr. 1 La Partea I

## Teren

Nr cadastral	Suprafața (mp)*	Observații / Referințe
	2.091	

\* Suprafața este determinată în planul de proiecție Stereo 70.



## Date referitoare la teren

Crt	Categorie folosință	Intra vilan	Suprafața (mp)	Tarla	Parcelă	Nr. topo	Observații / Referințe
1	faneata	NU	2.091	8	1661/1	-	FANEATA IN CIUCAR, DIFERENTA DE SUPRAFATA SE REGASESTE IN CF 36237 DE 1178MP SI IN CF 36238 DE 1254MP

## Lungime Segmente

1) Valorile lungimilor segmentelor sunt obținute din proiecție în plan.

Punct început	X / Y	Punct sfârșit	X / Y	Lungime segment (** (m)
1	229.636,522 371.604,103	2	229.673,488 371.598,623	37.37
2	229.673,488 371.598,623	3	229.697,397 371.596,59	23.995
3	229.697,397 371.596,59	4	229.729,15 371.597,173	31.758
4	229.729,15 371.597,173	5	229.746,28 371.599,154	17.244

Punct început	X / Y	Punct sfârșit	X / Y	Lungime segment (** (m)
5	229.746,28 371.599,154	6	229.742,018 371.617,052	18.398
6	229.742,018 371.617,052	7	229.739,603 371.627,196	10.428
7	229.739,603 371.627,196	8	229.630,131 371.607,383	111.25
8	229.630,131 371.607,383	9	229.630,466 371.604,163	3.237
9	229.630,466 371.604,163	1	229.636,522 371.604,103	6.057

\*\* Lungimile segmentelor sunt determinate în planul de proiecție Stereo 70 și sunt rotunjite la 1 milimetru.

\*\*\* Distanța dintre puncte este formată din segmente cumulate ce sunt mai mici decât valoarea 1 milimetru.



**DATE DESPRE IMOBILUL NR. 11167**

Oficiul de Cadastru și Publicitate Imobiliară CARAS-SEVERIN  
Biroul de Cadastru și Publicitate Imobiliară Resita

**A. Partea I. Descrierea imobilului**

TEREN Extravilan

Adresa: Jud. Caraș-Severin

Nr. Crt	Nr cadastral Nr. topografic	Suprafața* (mp)	Observații / Referințe
A1		Din acte: 4.500 Masurata: 450	Sector cadastral:30 Teren neimprijmit;

**B. Partea II. Proprietari și acte**

Inscrieri privitoare la dreptul de proprietate și alte drepturi reale		Referințe
/		
Act Administrativ nr. 32240, din 02/08/1994 emis de CJPSDPAT CARAS SEVERIN;		
B1	Intabulare, drept de PROPRIETATE, dobandit prin Reconstituire, cota actuala 1/1 1) SORESCU PERA DEFUNCT:Da	A1
Act Normativ nr. 7, din 13/03/1996 emis de PARLAMENT (Adeverinta nr. 2019/08.04.2025 emisa de comuna Pojejena);		
B2	Se noteaza posesia factica pe suprafata de 450mp in favoarea numitului 1) SORESCU ILIE	A1

**C. Partea III. SARCINI .**

Inscrieri privind dezmembramintele dreptului de proprietate, drepturi reale de garanție și sarcini	Referințe
NU SUNT	

## Anexa Nr. 1 La Partea I

## Teren

Nr cadastral	Suprafața (mp)*	Observații / Referințe
	Din acte: 4.500 Masurata: 450	

\* Suprafața este determinată în planul de proiecție Stereo 70.



## Date referitoare la teren

Crt	Categorie folosință	Intravilan	Suprafața (mp)	Tarla	Parcelă	Nr. topo	Observații / Referințe
1	faneata	NU	450	-	1663-64	-	FANEATA IN CIUCAR, DIFERENTA DE SUPRAFATA DE 4050MP SE REGASESTE LA ID 11168

## Lungime Segmente

1) Valorile lungimilor segmentelor sunt obținute din proiecție în plan.

Punct început	X / Y	Punct sfârșit	X / Y	Lungime segment (** (m)
1	229.611,616 371.604,35	2	229.624,417 371.604,223	12.801
2	229.624,417 371.604,223	3	229.620,705 371.640,026	35.995
3	229.620,705 371.640,026	4	229.620,527 371.645,259	5.236
4	229.620,527 371.645,259	5	229.610,798 371.644,169	9.79



Punct început	X / Y	Punct sfârșit	X / Y	Lungime segment (** (m)
5	229.610,798 371.644,169	1	229.611,616 371.604,35	39.828

\*\* Lungimile segmentelor sunt determinate în planul de proiecție Stereo 70 și sunt rotunjite la 1 milimetru.

\*\*\* Distanța dintre puncte este formată din segmente cumulate ce sunt mai mici decât valoarea 1 milimetru.



**DATE DESPRE IMOBILUL NR. 11168**

Oficiul de Cadastru și Publicitate Imobiliară CARAS-SEVERIN  
Biroul de Cadastru și Publicitate Imobiliară Resita

**A. Partea I. Descrierea imobilului**

TEREN Extravilan

Adresa: Jud. Caraș-Severin

Nr. Crt	Nr cadastral Nr. topografic	Suprafața* (mp)	Observații / Referințe
A1		Din acte: 4.500 Masurata: 4.050	Sector cadastral:30 Teren neimprijmit;

**B. Partea II. Proprietari și acte**

Inscrieri privitoare la dreptul de proprietate și alte drepturi reale		Referințe
/		
Act Administrativ nr. 32240, din 02/08/1994 emis de CJPSDPAT CARAS SEVERIN;		
B1	Intabulare, drept de PROPRIETATE, dobandit prin Reconstituire, cota actuala 1/1 1) SORESCU PERA DEFUNCT:Da	A1
Act Normativ nr. 7, din 13/03/1996 emis de PARLAMENT (Adeverinta nr. 2020/08.04.2025 emisa de comuna Pojejena);		
B2	Se noteaza posesia factica pe suprafata de 4050mp in favoarea numitului 1) SORESCU ILIE	A1

**C. Partea III. SARCINI .**

Inscrieri privind dezmembramintele dreptului de proprietate, drepturi reale de garanție și sarcini	Referințe
NU SUNT	

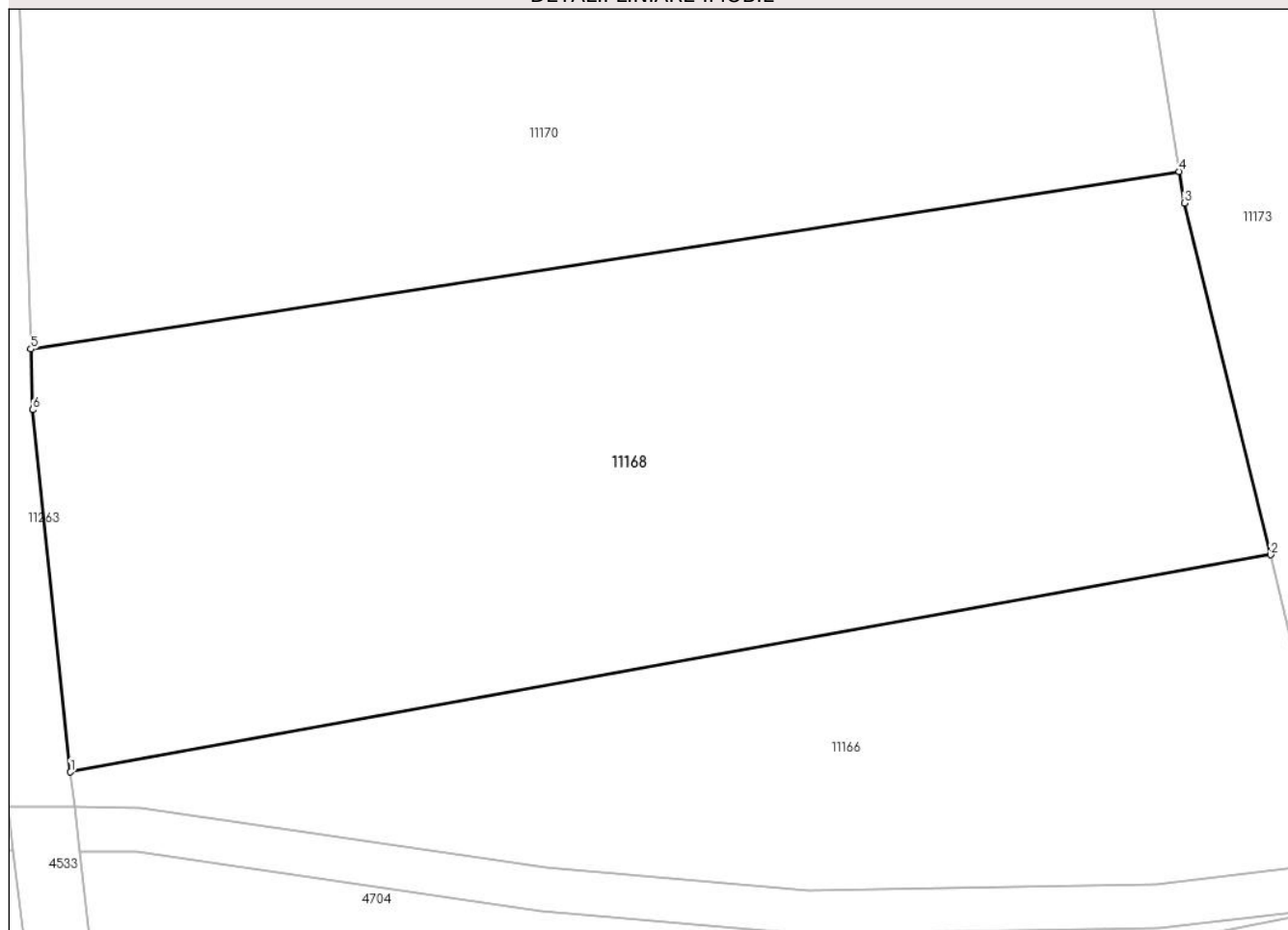
## Anexa Nr. 1 La Partea I

## Teren

Nr cadastral	Suprafața (mp)*	Observații / Referințe
	Din acte: 4.500 Masurata: 4.050	

\* Suprafața este determinată în planul de proiecție Stereo 70.

## DETALII LINIARE IMOBIL



## Date referitoare la teren

Crt	Categorie folosință	Intravilan	Suprafața (mp)	Tarla	Parcelă	Nr. topo	Observații / Referințe
1	faneata	NU	4.050	-	1663-64	-	FANEATA IN CIUCAR, DIFERENTA DE SUPRAFATA SE REGASESTE LA ID 11167

## Lungime Segmente

1) Valorile lungimilor segmentelor sunt obținute din proiecție în plan.

Punct început	X / Y	Punct sfârșit	X / Y	Lungime segment (** (m)
1	229.630,131 371.607,383	2	229.739,603 371.627,196	111.25
2	229.739,603 371.627,196	3	229.731,719 371.659,279	33.037
3	229.731,719 371.659,279	4	229.731,254 371.662,174	2.933
4	229.731,254 371.662,174	5	229.626,506 371.645,97	105.994

Punct început	X / Y	Punct sfârșit	X / Y	Lungime segment (** (m)
5	229.626,506 371.645,97	6	229.626,695 371.640,438	5.536
6	229.626,695 371.640,438	1	229.630,131 371.607,383	33.233

\*\* Lungimile segmentelor sunt determinate în planul de proiecție Stereo 70 și sunt rotunjite la 1 milimetru.

\*\*\* Distanța dintre puncte este formată din segmente cumulate ce sunt mai mici decât valoarea 1 milimetru.



**DATE DESPRE IMOBILUL NR. 11169**

Oficiul de Cadastru și Publicitate Imobiliară CARAS-SEVERIN  
Biroul de Cadastru și Publicitate Imobiliară Resita

**A. Partea I. Descrierea imobilului**

TEREN Extravilan

Adresa: Jud. Caraș-Severin

Nr. Crt	Nr cadastral Nr. topografic	Suprafața* (mp)	Observații / Referințe
A1		Din acte: 4.200 Masurata: 350	Sector cadastral:30 Teren neimprijmit;

**B. Partea II. Proprietari și acte**

Inscrieri privitoare la dreptul de proprietate și alte drepturi reale		Referințe
/		
Act Administrativ nr. 32240, din 02/08/1994 emis de CJPSDPAT CARAS SEVERIN;		
B1	Intabulare, drept de PROPRIETATE, dobandit prin Reconstituire, cota actuala 1/1 1) SORESCU PERA DEFUNCT:Da	A1
Act Normativ nr. 7, din 13/03/1996 emis de PARLAMENT (Adeverinta nr. 2016/08.04.2025 emisa de comuna Pojejena);		
B2	Se noteaza posesia factica pe suprafata de 350mp in favoarea numitului 1) SORESCU JIVA	A1

**C. Partea III. SARCINI .**

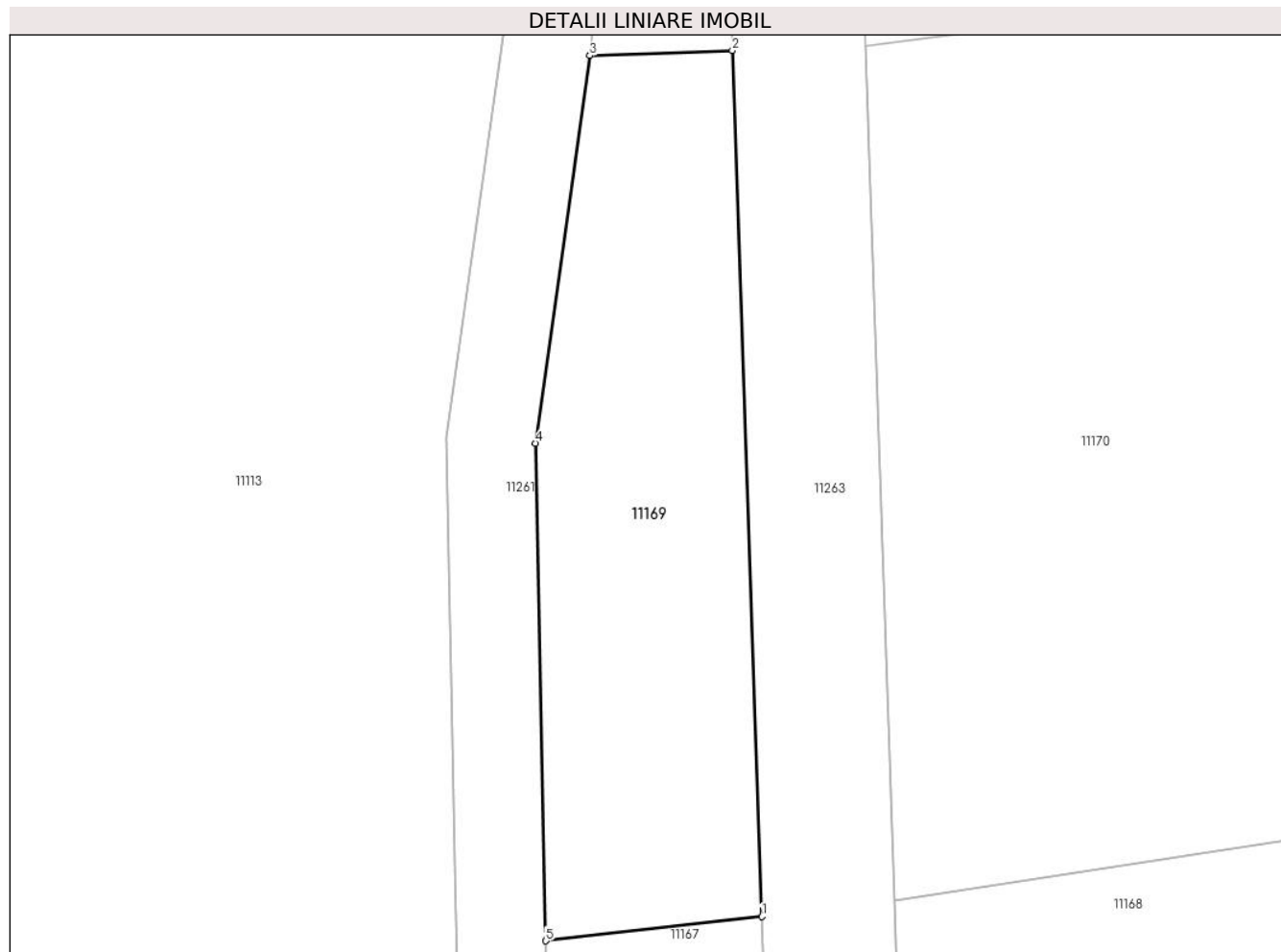
Inscrieri privind dezmembramintele dreptului de proprietate, drepturi reale de garanție și sarcini	Referințe
NU SUNT	

## Anexa Nr. 1 La Partea I

## Teren

Nr cadastral	Suprafața (mp)*	Observații / Referințe
	Din acte: 4.200 Masurata: 350	

\* Suprafața este determinată în planul de proiecție Stereo 70.



## Date referitoare la teren

Crt	Categorie folosință	Intra vilan	Suprafața (mp)	Tarla	Parcelă	Nr. topo	Observații / Referințe
1	faneata	NU	350	-	1665-66	-	FANEATA IN CIUCAR, DIFERENTA DESUPRAFATA DE 3850MP SE REGASESTE LA ID 11170

## Lungime Segmente

1) Valorile lungimilor segmentelor sunt obținute din proiecție în plan.

Punct început	X / Y	Punct sfârșit	X / Y	Lungime segment (** (m)
1	229.620,527 371.645,259	2	229.619,2 371.684,268	39.032
2	229.619,2 371.684,268	3	229.612,779 371.684,036	6.425
3	229.612,779 371.684,036	4	229.610,337 371.666,578	17.629
4	229.610,337 371.666,578	5	229.610,798 371.644,169	22.413



Punct început	X / Y	Punct sfârșit	X / Y	Lungime segment (** (m)
5	229.610,798 371.644,169	1	229.620,527 371.645,259	9.79

\*\* Lungimile segmentelor sunt determinate în planul de proiecție Stereo 70 și sunt rotunjite la 1 milimetru.

\*\*\* Distanța dintre puncte este formată din segmente cumulate ce sunt mai mici decât valoarea 1 milimetru.



**DATE DESPRE IMOBILUL NR. 11170**

Oficiul de Cadastru și Publicitate Imobiliară CARAS-SEVERIN  
Biroul de Cadastru și Publicitate Imobiliară Resita

**A. Partea I. Descrierea imobilului**

TEREN Extravilan

Adresa: Jud. Caraș-Severin

Nr. Crt	Nr cadastral Nr. topografic	Suprafața* (mp)	Observații / Referințe
A1		Din acte: 4.200 Masurata: 3.850	Sector cadastral:30 Teren neimprijmit;

**B. Partea II. Proprietari și acte**

Inscrieri privitoare la dreptul de proprietate și alte drepturi reale		Referințe
/		
Act Administrativ nr. 32240, din 02/08/1994 emis de CJPSDPAT CARAS SEVERIN;		
B1	Intabulare, drept de PROPRIETATE, dobandit prin Reconstituire, cota actuala 1/1 1) SORESCU PERA DEFUNCT:Da	A1
Act Normativ nr. 7, din 13/03/1996 emis de PARLAMENT (Adeverinta nr. 2015/08.04.2025 emisa de comuna Pojejena);		
B2	Se noteaza posesia factica pe suprafata de 1000mp in favoarea numitului 1) SORESCU JIVA	A1

**C. Partea III. SARCINI .**

Inscrieri privind dezmembramintele dreptului de proprietate, drepturi reale de garanție și sarcini	Referințe
NU SUNT	

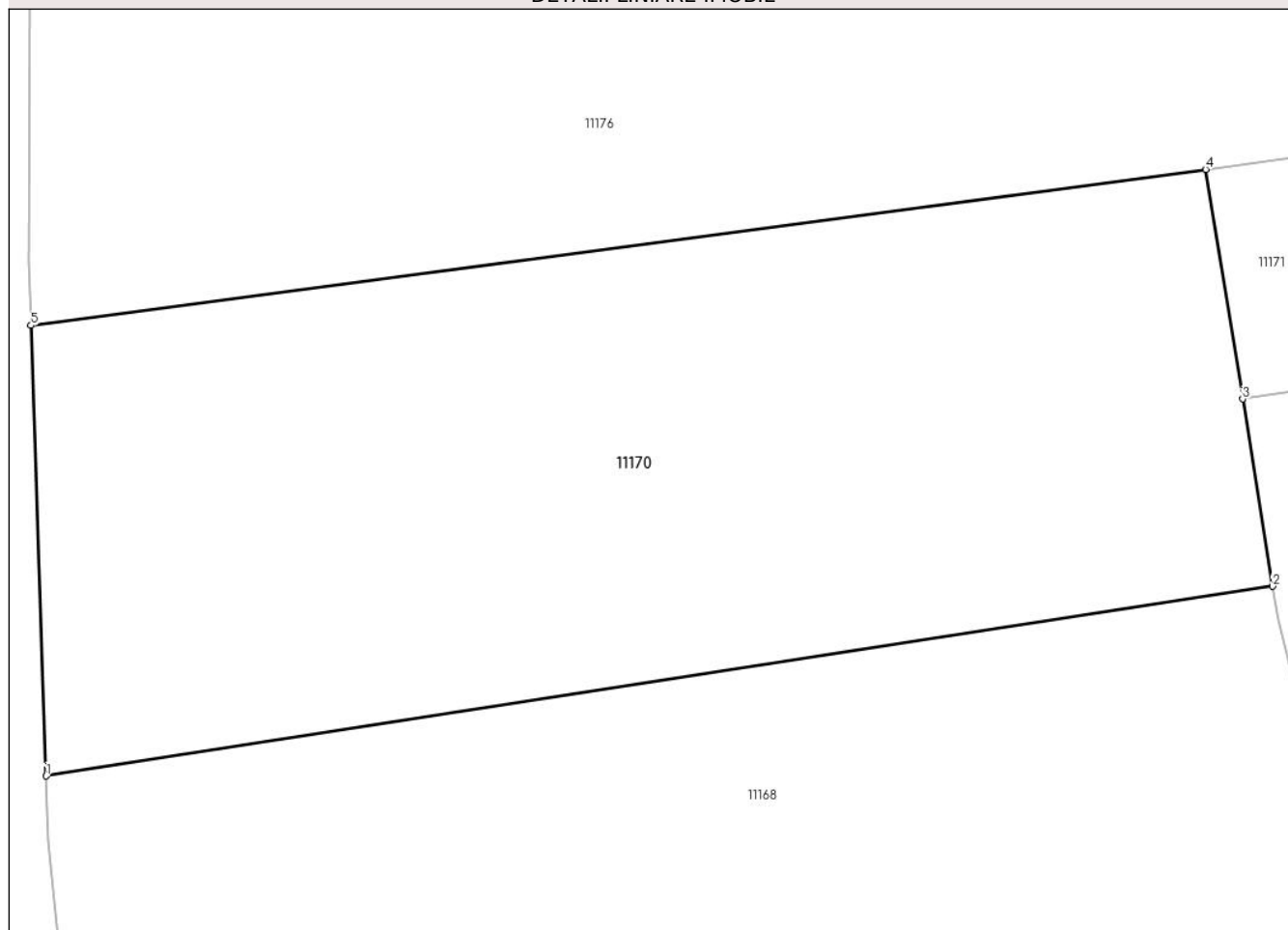
## Anexa Nr. 1 La Partea I

## Teren

Nr cadastral	Suprafața (mp)*	Observații / Referințe
	Din acte: 4.200 Masurata: 3.850	

\* Suprafața este determinată în planul de proiecție Stereo 70.

## DETALII LINIARE IMOBIL



## Date referitoare la teren

Crt	Categorie folosință	Intravilan	Suprafața (mp)	Tarla	Parcelă	Nr. topo	Observații / Referințe
1	faneata	NU	3.850	-	1665-66	-	FANEATA IN CIUCAR, DIFERENTA DE SUPRAFATA DE 350MP SE REGASESTE LA ID 11169

## Lungime Segmente

1) Valorile lungimilor segmentelor sunt obținute din proiecție în plan.

Punct început	X / Y	Punct sfârșit	X / Y	Lungime segment (** (m)
1	229.626,506 371.645,97	2	229.731,254 371.662,174	105.994
2	229.731,254 371.662,174	3	229.728,684 371.678,163	16.194
3	229.728,684 371.678,163	4	229.725,533 371.697,773	19.862
4	229.725,533 371.697,773	5	229.625,197 371.684,452	101.217

Punct început	X / Y	Punct sfârșit	X / Y	Lungime segment (** (m)
5	229.625,197 371.684,452	1	229.626,506 371.645,97	38.504

\*\* Lungimile segmentelor sunt determinate în planul de proiecție Stereo 70 și sunt rotunjite la 1 milimetru.

\*\*\* Distanța dintre puncte este formată din segmente cumulate ce sunt mai mici decât valoarea 1 milimetru.



**DATE DESPRE IMOBILUL NR. 11171**

Oficiul de Cadastru și Publicitate Imobiliară CARAS-SEVERIN  
Biroul de Cadastru și Publicitate Imobiliară Resita

**A. Partea I. Descrierea imobilului**

TEREN Extravilan

Adresa: Jud. Caraș-Severin

Nr. Crt	Nr cadastral Nr. topografic	Suprafața* (mp)	Observații / Referințe
A1		Din acte: 16.500 Masurata: 15.360	Sector cadastral:30 Teren neimprijmit;

**B. Partea II. Proprietari și acte**

Inscrieri privitoare la dreptul de proprietate și alte drepturi reale		Referințe
/		
Act Administrativ nr. 32240, din 02/08/1994 emis de CJPSDPAT CARAS SEVERIN;		
B1	Intabulare, drept de PROPRIETATE, dobandit prin Reconstituire, cota actuala 1/1 1) SORESCU PERA DEFUNCT:Da	A1
Act Normativ nr. 7, din 13/03/1996 emis de PARLAMENT (Adeverinta nr. 2017/08.04.2025 emisa de comuna Pojejena);		
B2	Se noteaza posesia factica pe suprafata de 7830mp in favoarea numitului 1) SORESCU JIVA	A1
Act Normativ nr. 7, din 13/03/1996 emis de PARLAMENT (Adeverinta nr. 2018/08.04.2025 emisa de comuna Pojejena);		
B2	Se noteaza posesia factica pe suprafata de 7530mp in favoarea numitului 1) SORESCU ILIE	A1

**C. Partea III. SARCINI .**

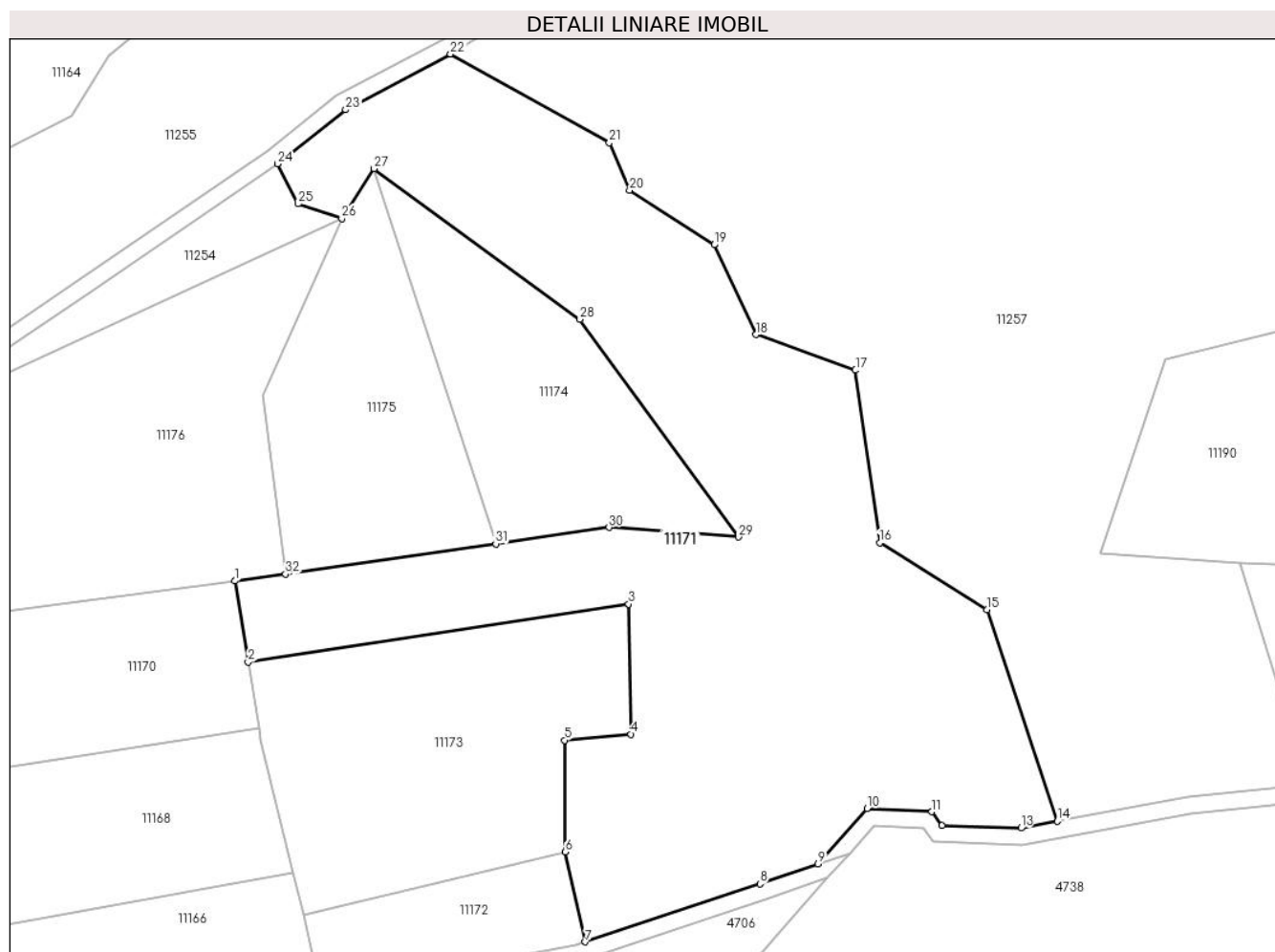
Inscrieri privind dezmembramintele dreptului de proprietate, drepturi reale de garanție și sarcini	Referințe
NU SUNT	

## Anexa Nr. 1 La Partea I

## Teren

Nr cadastral	Suprafața (mp)*	Observații / Referințe
	Din acte: 16.500 Masurata: 15.360	

\* Suprafața este determinată în planul de proiecție Stereo 70.



## Date referitoare la teren

Crt	Categorie folosință	Intravilan	Suprafața (mp)	Tarla	Parcelă	Nr. topo	Observații / Referințe
1	faneata	NU	15.360	-	1667-1668-1669-70	-	FANEATA IN CIUCAR , DIFERENTA DE SUPRAFATA DE 1140MP SE REGASESTE IN CF 36240

## Lungime Segmente

1) Valorile lungimilor segmentelor sunt obținute din proiecție în plan.

Punct început	X / Y	Punct sfârșit	X / Y	Lungime segment (** (m)
1	229.725,533 371.697,773	2	229.728,684 371.678,163	19.862
3	229.820,738 371.692,201	4	229.821,27 371.660,747	31.458
5	229.805,293 371.659,289	6	229.805,449 371.632,307	26.983
7	229.810,248 371.610,588	8	229.852,513 371.624,57	44.517

Punct început	X / Y	Punct sfârșit	X / Y	Lungime segment (** (m)
2	229.728,684 371.678,163	3	229.820,738 371.692,201	93.118
4	229.821,27 371.660,747	5	229.805,293 371.659,289	16.043
6	229.805,449 371.632,307	7	229.810,248 371.610,588	22.242
8	229.852,513 371.624,57	9	229.866,545 371.629,384	14.835



Punct început	X / Y	Punct sfârșit	X / Y	Lungime segment (** (m)
9	229.866,545 371.629,384	10	229.878,408 371.642,824	17.927
11	229.894,066 371.642,012	12	229.896,523 371.638,752	4.082
13	229.915,637 371.638,099	14	229.924,385 371.639,722	8.897
15	229.907,433 371.690,88	16	229.881,447 371.707,001	30.581
17	229.875,574 371.748,7	18	229.851,556 371.757,296	25.51
19	229.841,408 371.779,003	20	229.820,956 371.792,154	24.315
21	229.816,03 371.803,663	22	229.777,663 371.825,073	43.936
23	229.752,278 371.811,607	24	229.735,865 371.798,572	20.959
25	229.740,722 371.788,875	26	229.751,342 371.785,316	11.2
27	229.759,169 371.797,381	28	229.808,938 371.760,97	61.666
29	229.847,306 371.708,388	30	229.815,974 371.710,727	31.419
31	229.788,596 371.706,761	32	229.737,771 371.699,398	51.355

Punct început	X / Y	Punct sfârșit	X / Y	Lungime segment (** (m)
10	229.878,408 371.642,824	11	229.894,066 371.642,012	15.679
12	229.896,523 371.638,752	13	229.915,637 371.638,099	19.125
14	229.924,385 371.639,722	15	229.907,433 371.690,88	53.894
16	229.881,447 371.707,001	17	229.875,574 371.748,7	42.111
18	229.851,556 371.757,296	19	229.841,408 371.779,003	23.961
20	229.820,956 371.792,154	21	229.816,03 371.803,663	12.519
22	229.777,663 371.825,073	23	229.752,278 371.811,607	28.736
24	229.735,865 371.798,572	25	229.740,722 371.788,875	10.845
26	229.751,342 371.785,316	27	229.759,169 371.797,381	14.381
28	229.808,938 371.760,97	29	229.847,306 371.708,388	65.092
30	229.815,974 371.710,727	31	229.788,596 371.706,761	27.664
32	229.737,771 371.699,398	1	229.725,533 371.697,773	12.345

\*\* Lungimile segmentelor sunt determinate în planul de proiecție Stereo 70 și sunt rotunjite la 1 milimetru.

\*\*\* Distanța dintre puncte este formată din segmente cumulate ce sunt mai mici decât valoarea 1 milimetru.



**DATE DESPRE IMOBILUL NR. 11172**

Oficiul de Cadastru și Publicitate Imobiliară CARAS-SEVERIN  
 Biroul de Cadastru și Publicitate Imobiliară Resita

**A. Partea I. Descrierea imobilului**

TEREN Extravilan

Adresa: Jud. Caraș-Severin

Nr. Crt	Nr cadastral Nr. topografic	Suprafața* (mp)	Observații / Referințe
A1		Din acte: 3.700 Masurata: 1.353	Sector cadastral:30 Teren neimprejmuit;

**B. Partea II. Proprietari și acte**

Inscrieri privitoare la dreptul de proprietate și alte drepturi reale		Referințe
/		
Act Administrativ nr. 32249, din 12/07/1995 emis de CJPSDPAT CARAS SEVERIN;		
B1	Intabulare, drept de PROPRIETATE, dobandit prin Reconstituire, cota actuala 1/1 1) SOVIRLEAN MLADEN DEFUNCT:Da 2) SOVIRLEAN TRAIAN 3) SOVARLEAN MARIA	A1

**C. Partea III. SARCINI .**

Inscrieri privind dezmembramintele dreptului de proprietate, drepturi reale de garanție și sarcini	Referințe
NU SUNT	

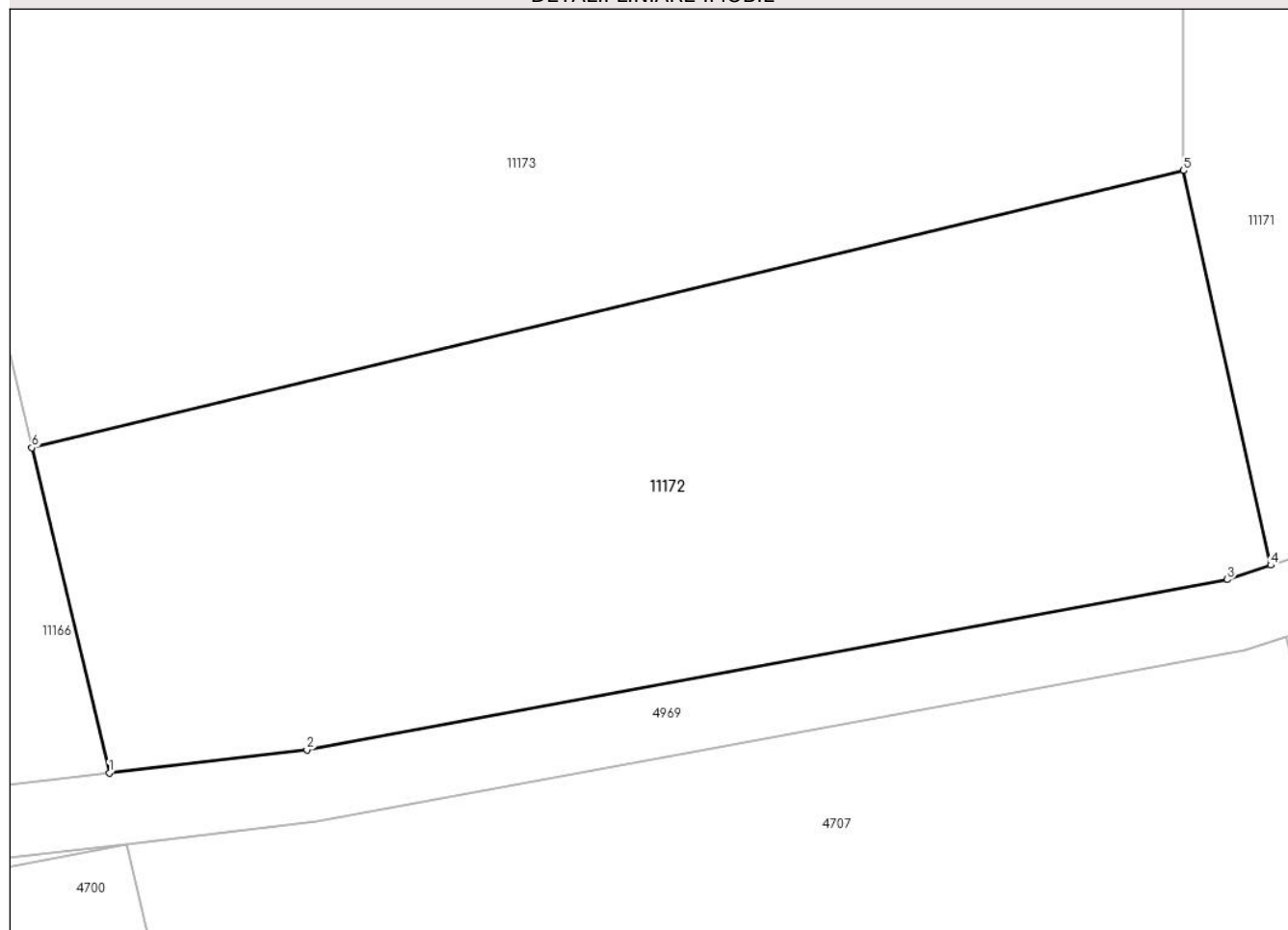
## Anexa Nr. 1 La Partea I

## Teren

Nr cadastral	Suprafața (mp)*	Observații / Referințe
	Din acte: 3.700 Masurata: 1.353	

\* Suprafața este determinată în planul de proiecție Stereo 70.

## DETALII LINIARE IMOBIL



## Date referitoare la teren

Crt	Categorie folosință	Intravilan	Suprafața (mp)	Tarla	Parcelă	Nr. topo	Observații / Referințe
1	pasune	NU	1.353	8	1671	-	PASUNE IN CIUCAR, DIFERENTA DE SUPRAFATA DE 2347MP SE REGASESTE IN CF 36241

## Lungime Segmente

1) Valorile lungimilor segmentelor sunt obținute din proiecție în plan.

Punct început	X / Y	Punct sfârșit	X / Y	Lungime segment (** (m)
1	229.746,28 371.599,154	2	229.757,17 371.600,413	10.963
2	229.757,17 371.600,413	3	229.807,851 371.609,795	51.542
3	229.807,851 371.609,795	4	229.810,248 371.610,588	2.525
4	229.810,248 371.610,588	5	229.805,449 371.632,307	22.242

Punct început	X / Y	Punct sfârșit	X / Y	Lungime segment (** (m)
5	229.805,449 371.632,307	6	229.742,018 371.617,052	65.239
6	229.742,018 371.617,052	1	229.746,28 371.599,154	18.398

\*\* Lungimile segmentelor sunt determinate în planul de proiecție Stereo 70 și sunt rotunjite la 1 milimetru.

\*\*\* Distanța dintre puncte este formată din segmente cumulate ce sunt mai mici decât valoarea 1 milimetru.



**DATE DESPRE IMOBILUL NR. 11173**

Oficiul de Cadastru și Publicitate Imobiliară CARAS-SEVERIN  
Biroul de Cadastru și Publicitate Imobiliară Resita

**A. Partea I. Descrierea imobilului**

TEREN Extravilan

Adresa: Jud. Caraș-Severin

Nr. Crt	Nr cadastral Nr. topografic	Suprafața* (mp)	Observații / Referințe
A1		4.762	Sector cadastral:30 Teren neimpregmuit;

**B. Partea II. Proprietari și acte**

Inscrieri privitoare la dreptul de proprietate și alte drepturi reale		Referințe
/		
Act Administrativ nr. 1, din 01/01/2024 emis de -;		
B1	Inscrierea posesiei, drept de PROPRIETATE, dobandit prin Lege, cota actuala 1/1 1) NEIDENTIFICAT NEIDENTIFICAT	A1
Act Normativ nr. 7, din 13/03/1996 emis de PARLAMENT;		
B2	Se noteaza mentiunea de proprietar neidentificat rezerva comisiei locale de fond funciar.	A1

**C. Partea III. SARCINI .**

Inscrieri privind dezmembramintele dreptului de proprietate, drepturi reale de garanție și sarcini	Referințe
NU SUNT	

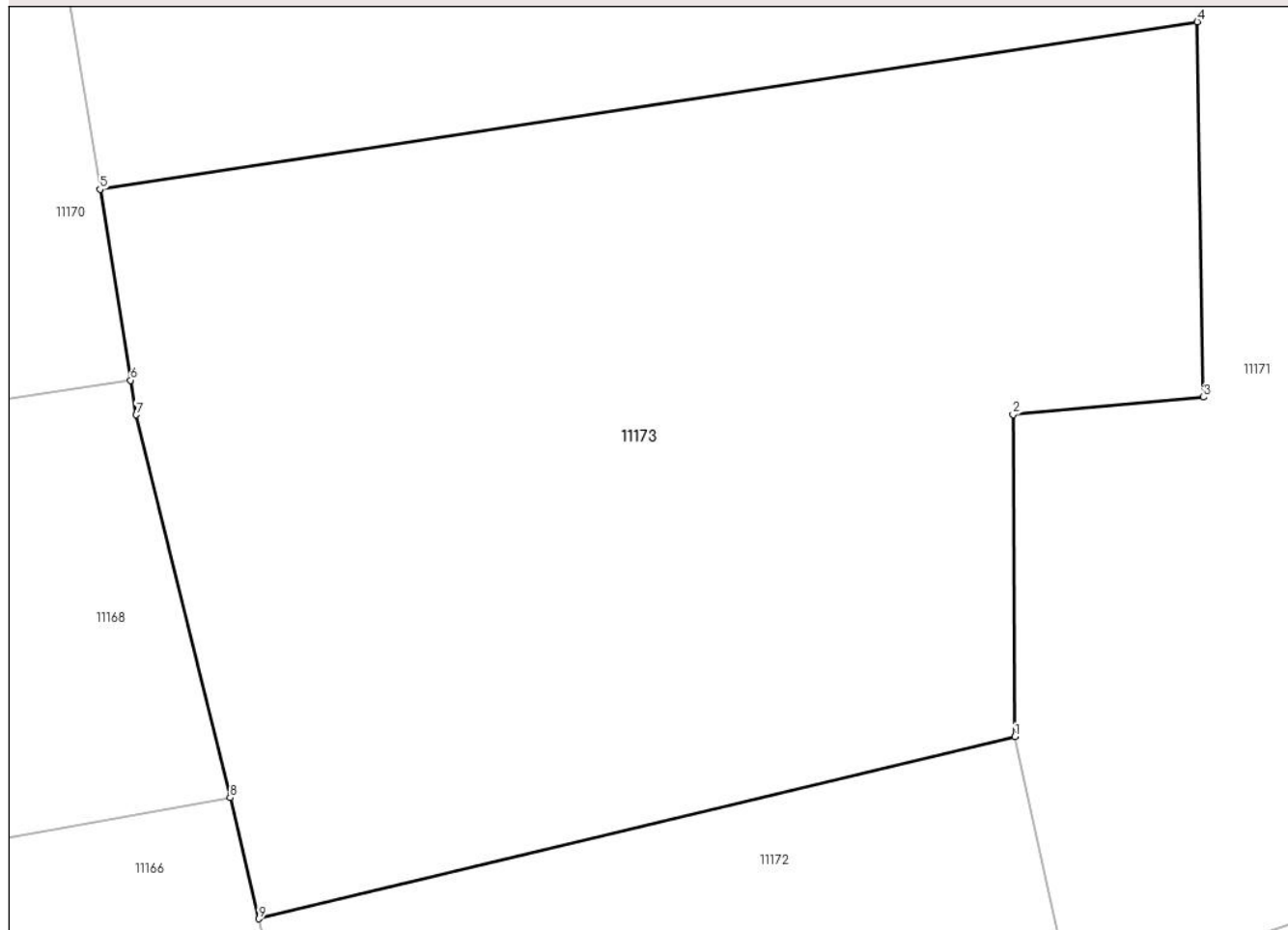
## Anexa Nr. 1 La Partea I

## Teren

Nr cadastral	Suprafața (mp)*	Observații / Referințe
	4.762	

\* Suprafața este determinată în planul de proiecție Stereo 70.

## DETALII LINIARE IMOBIL



## Date referitoare la teren

Crt	Categorie folosință	Intravilan	Suprafața (mp)	Tarla	Parcelă	Nr. topo	Observații / Referințe
1	pasune	NU	4.762	-	1672	-	

## Lungime Segmente

1) Valorile lungimilor segmentelor sunt obținute din proiecție în plan.

Punct început	X / Y	Punct sfârșit	X / Y	Lungime segment (** (m)
1	229.805,449 371.632,307	2	229.805,293 371.659,289	26.983
2	229.805,293 371.659,289	3	229.821,27 371.660,747	16.043
3	229.821,27 371.660,747	4	229.820,738 371.692,201	31.458
4	229.820,738 371.692,201	5	229.728,684 371.678,163	93.118
5	229.728,684 371.678,163	6	229.731,254 371.662,174	16.194



Punct început	X / Y	Punct sfârșit	X / Y	Lungime segment (** (m)
6	229.731,254 371.662,174	7	229.731,719 371.659,279	2.933
7	229.731,719 371.659,279	8	229.739,603 371.627,196	33.037
8	229.739,603 371.627,196	9	229.742,018 371.617,052	10.428
9	229.742,018 371.617,052	1	229.805,449 371.632,307	65.239

\*\* Lungimile segmentelor sunt determinate în planul de proiecție Stereo 70 și sunt rotunjite la 1 milimetru.

\*\*\* Distanța dintre puncte este formată din segmente cumulate ce sunt mai mici decât valoarea 1 milimetru.



**DATE DESPRE IMOBILUL NR. 11174**

Oficiul de Cadastru și Publicitate Imobiliară CARAS-SEVERIN  
Biroul de Cadastru și Publicitate Imobiliară Resita

**A. Partea I. Descrierea imobilului**

TEREN Extravilan

Adresa: Jud. Caraș-Severin

Nr. Crt	Nr cadastral Nr. topografic	Suprafața* (mp)	Observații / Referințe
A1		3.200	Sector cadastral:30 Teren neimprijmit;

**B. Partea II. Proprietari și acte**

Inscrieri privitoare la dreptul de proprietate și alte drepturi reale		Referințe
/		
Act Administrativ nr. 32230, din 03/08/1994 emis de CJPSDPAT CARAS SEVERIN;		
B1	Intabulare, drept de PROPRIETATE, dobandit prin Reconstituire, cota actuala 1/1 1) IOVANOVICI PETRU DEFUNCT:Da	A1
Act Normativ nr. 7, din 13/03/1996 emis de PARLAMENT (Adeverinta nr. 717/07.02.2025 emisa de comuna Pojejena);		
B2	Se noteaza posesia factica pe suprafata de 3200mp in favoarea numitului 1) MARCOVICI OVIDIU FLORIN	A1

**C. Partea III. SARCINI .**

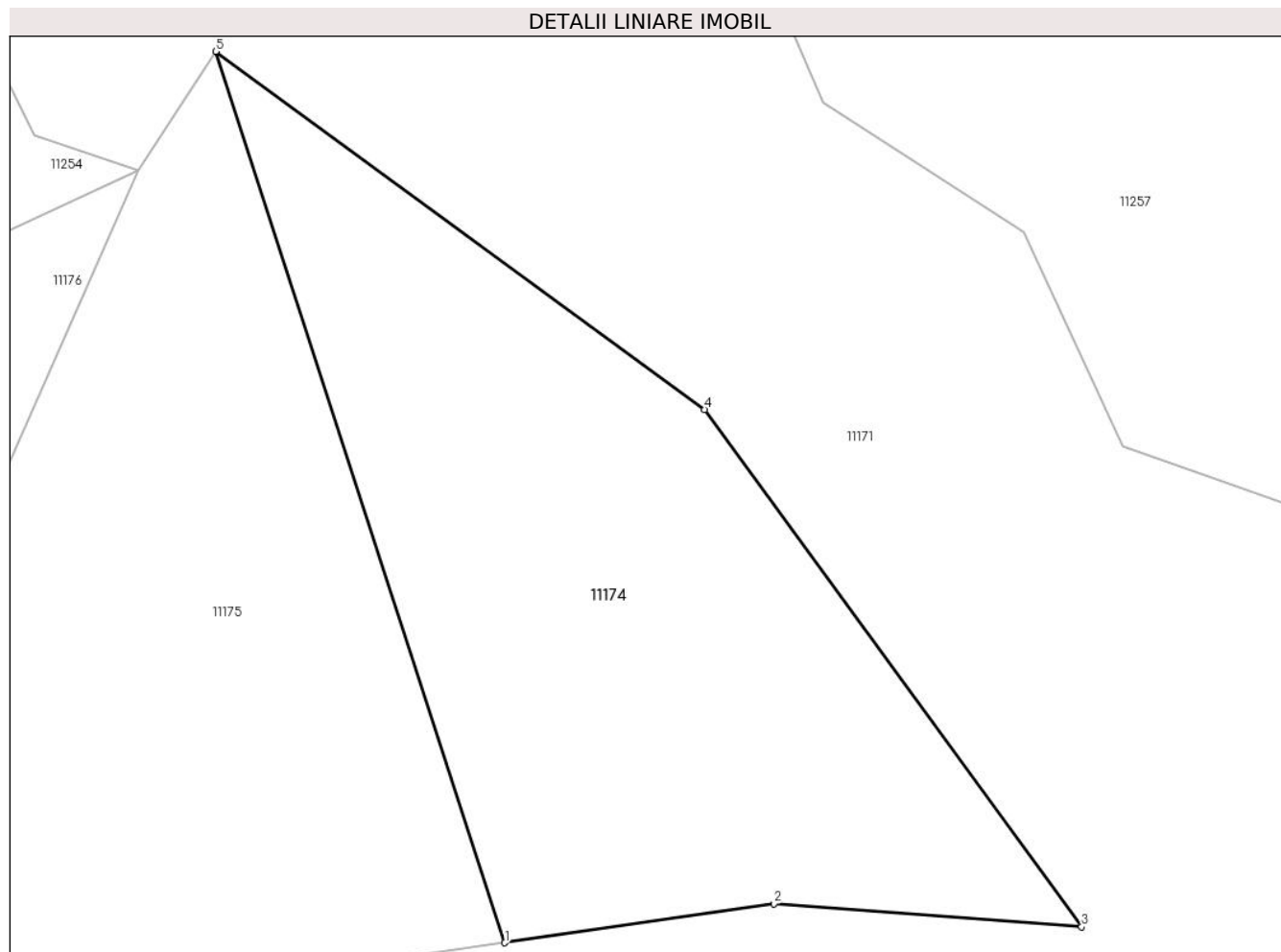
Inscrieri privind dezmembramintele dreptului de proprietate, drepturi reale de garanție și sarcini	Referințe
NU SUNT	

## Anexa Nr. 1 La Partea I

## Teren

Nr cadastral	Suprafața (mp)*	Observații / Referințe
	3.200	

\* Suprafața este determinată în planul de proiecție Stereo 70.



## Date referitoare la teren

Crt	Categorie folosință	Intra vilan	Suprafața (mp)	Tarla	Parcelă	Nr. topo	Observații / Referințe
1	arabil	NU	3.200	-	1673-74	-	ARABIL IN CIUCAR

## Lungime Segmente

1) Valorile lungimilor segmentelor sunt obținute din proiecție în plan.

Punct început	X / Y	Punct sfârșit	X / Y	Lungime segment (** (m)
1	229.788,596 371.706,761	2	229.815,974 371.710,727	27.664
2	229.815,974 371.710,727	3	229.847,306 371.708,388	31.419
3	229.847,306 371.708,388	4	229.808,938 371.760,97	65.092
4	229.808,938 371.760,97	5	229.759,169 371.797,381	61.666
5	229.759,169 371.797,381	1	229.788,596 371.706,761	95.278

**\*\* Lungimile segmentelor sunt determinate în planul de proiecție Stereo 70 și sunt rotunjite la 1 milimetru.**

**\*\*\* Distanța dintre puncte este formată din segmente cumulate ce sunt mai mici decât valoarea 1 milimetru.**



**DATE DESPRE IMOBILUL NR. 11175**

Oficiul de Cadastru și Publicitate Imobiliară CARAS-SEVERIN  
Biroul de Cadastru și Publicitate Imobiliară Resita

**A. Partea I. Descrierea imobilului**

TEREN Extravilan

Adresa: Jud. Caraș-Severin

Nr. Crt	Nr cadastral Nr. topografic	Suprafața* (mp)	Observații / Referințe
A1		3.191	Sector cadastral:30 Teren neimprejmit;

**B. Partea II. Proprietari și acte**

Inscrieri privitoare la dreptul de proprietate și alte drepturi reale		Referințe
/		
Act Administrativ nr. 32211, din 23/09/1998 emis de CJPSDPAT CARAS SEVERIN;		
B1	Intabulare, drept de PROPRIETATE, dobandit prin Reconstituire, cota actuala 1/1 1) IOVANOVICI MILITA 2) IOVANOVICI SAVA 3) PAVLOVICI DARA 4) IOVANOVICI SLAVOLIUB	A1

**C. Partea III. SARCINI .**

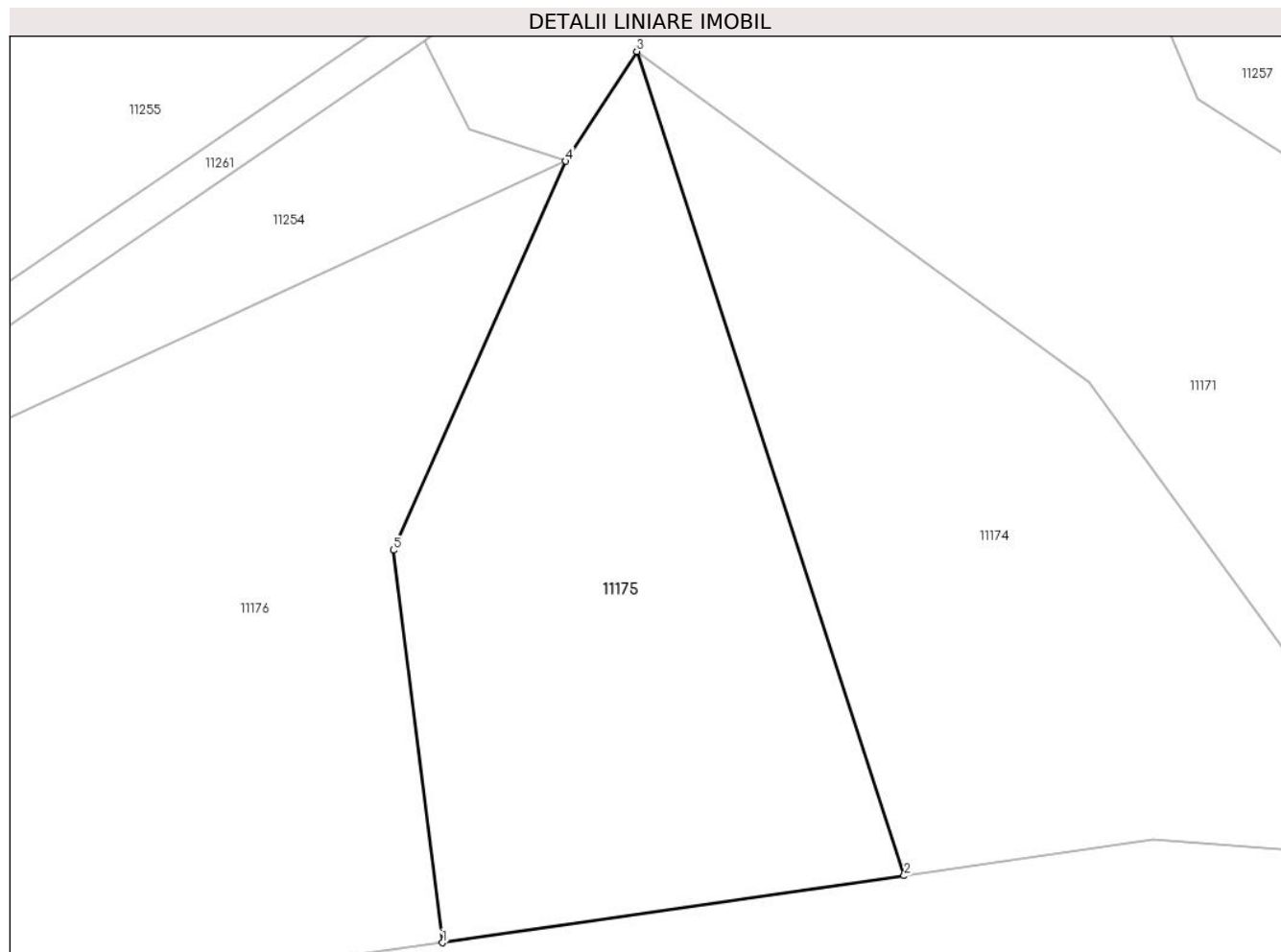
Inscrieri privind dezmembramintele dreptului de proprietate, drepturi reale de garanție și sarcini	Referințe
NU SUNT	

## Anexa Nr. 1 La Partea I

## Teren

Nr cadastral	Suprafața (mp)*	Observații / Referințe
	3.191	

\* Suprafața este determinată în planul de proiecție Stereo 70.



## Date referitoare la teren

Crt	Categorie folosință	Intra vilan	Suprafața (mp)	Tarla	Parcelă	Nr. topo	Observații / Referințe
1	faneata	NU	3.191	-	1673-74/1	-	FANEATA IN CIUCAR

## Lungime Segmente

1) Valorile lungimilor segmentelor sunt obținute din proiecție în plan.

Punct început	X / Y	Punct sfârșit	X / Y	Lungime segment (** (m)
1	229.737,771 371.699,398	2	229.788,596 371.706,761	51.355
2	229.788,596 371.706,761	3	229.759,169 371.797,381	95.278
3	229.759,169 371.797,381	4	229.751,342 371.785,316	14.381
4	229.751,342 371.785,316	5	229.732,357 371.742,557	46.784
5	229.732,357 371.742,557	1	229.737,771 371.699,398	43.497



**\*\* Lungimile segmentelor sunt determinate în planul de proiecție Stereo 70 și sunt rotunjite la 1 milimetru.**

**\*\*\* Distanța dintre puncte este formată din segmente cumulate ce sunt mai mici decât valoarea 1 milimetru.**



**DATE DESPRE IMOBILUL NR. 11176**

Oficiul de Cadastru și Publicitate Imobiliară CARAS-SEVERIN  
Biroul de Cadastru și Publicitate Imobiliară Resita

**A. Partea I. Descrierea imobilului**

TEREN Extravilan

Adresa: Jud. Caraș-Severin

Nr. Crt	Nr cadastral Nr. topografic	Suprafața* (mp)	Observații / Referințe
A1		Din acte: 7.100 Masurata: 6.900	Sector cadastral:30 Teren neimprejmuit;

**B. Partea II. Proprietari și acte**

Inscrieri privitoare la dreptul de proprietate și alte drepturi reale		Referințe
/		
Act Administrativ nr. 32278, din 09/03/1993 emis de CJPSDPAT CARAS SEVERIN;		
B1	Intabulare, drept de PROPRIETATE, dobandit prin Reconstituire, cota actuala 1/1 1) RADOSAVLEVICI STANIMIR DEFUNCT:Da 2) RADOSAVLEVICI JIVA DEFUNCT:Da	A1

**C. Partea III. SARCINI .**

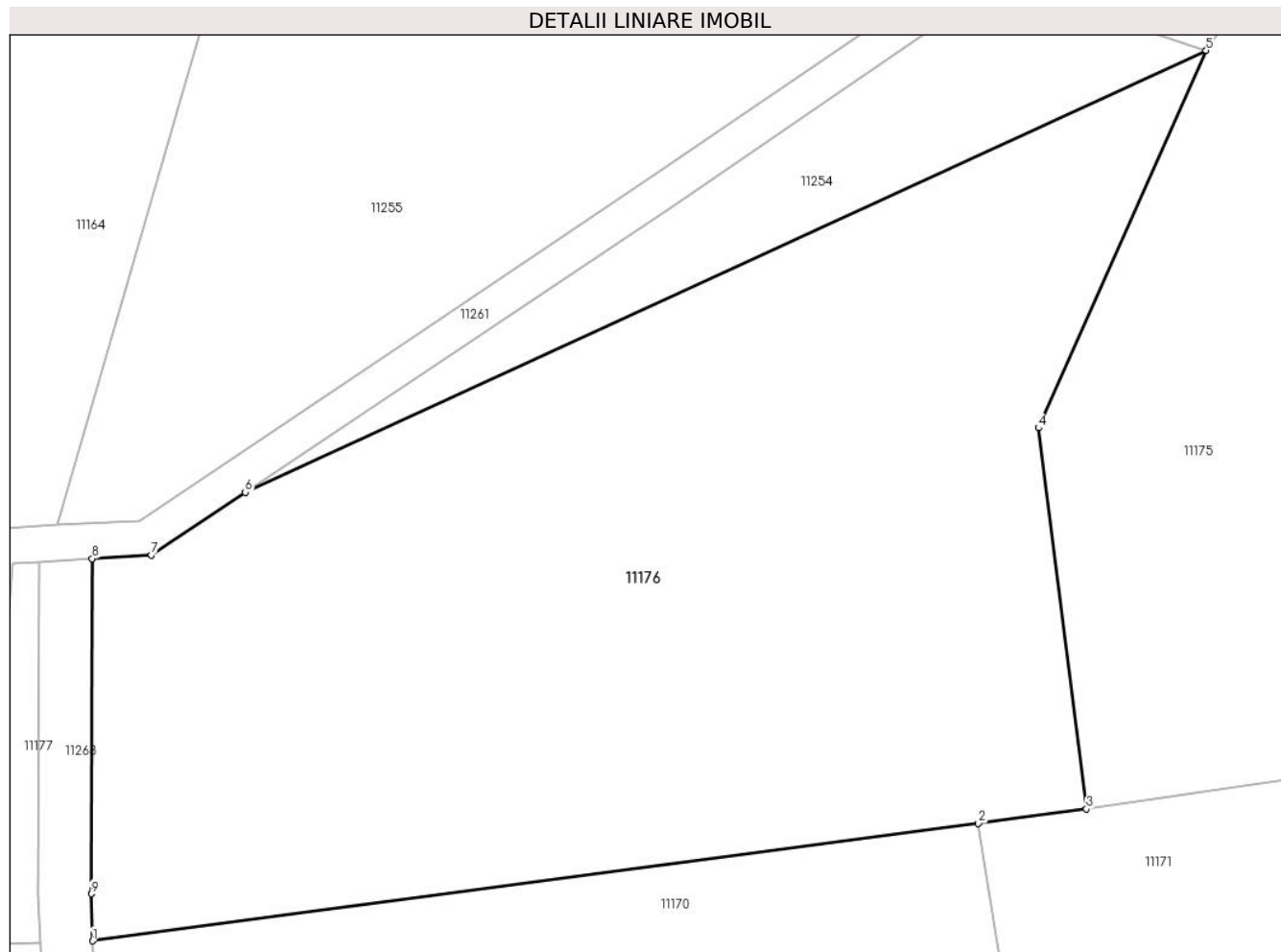
Inscrieri privind dezmembramintele dreptului de proprietate, drepturi reale de garanție și sarcini	Referințe
NU SUNT	

## Anexa Nr. 1 La Partea I

## Teren

Nr cadastral	Suprafața (mp)*	Observații / Referințe
	Din acte: 7.100 Masurata: 6.900	

\* Suprafața este determinată în planul de proiecție Stereo 70.



## Date referitoare la teren

Crt	Categorie folosință	Intravilan	Suprafața (mp)	Tarla	Parcelă	Nr. topo	Observații / Referințe
1	faneata	NU	6.900	-	1675-76	-	FANEATA IN CIUCAR, DIFERENTA DE SUPRAFATA DE 200MP SE REGASESTE LA ID 11177

## Lungime Segmente

1) Valorile lungimilor segmentelor sunt obținute din proiecție în plan.

Punct început	X / Y	Punct sfârșit	X / Y	Lungime segment (** (m)
1	229.625,197 371.684,452	2	229.725,533 371.697,773	101.217
2	229.725,533 371.697,773	3	229.737,771 371.699,398	12.345
3	229.737,771 371.699,398	4	229.732,357 371.742,557	43.497
4	229.732,357 371.742,557	5	229.751,342 371.785,316	46.784

Punct început	X / Y	Punct sfârșit	X / Y	Lungime segment (** (m)
5	229.751,342 371.785,316	6	229.642,469 371.735,254	119.831
6	229.642,469 371.735,254	7	229.631,854 371.728,134	12.782
7	229.631,854 371.728,134	8	229.625,123 371.727,757	6.742
8	229.625,123 371.727,757	9	229.625,016 371.689,791	37.966
9	229.625,016 371.689,791	1	229.625,197 371.684,452	5.342

\*\* Lungimile segmentelor sunt determinate în planul de proiecție Stereo 70 și sunt rotunjite la 1 milimetru.

\*\*\* Distanța dintre puncte este formată din segmente cumulate ce sunt mai mici decât valoarea 1 milimetru.



**DATE DESPRE IMOBILUL NR. 11177**

Oficiul de Cadastru și Publicitate Imobiliară CARAS-SEVERIN  
Biroul de Cadastru și Publicitate Imobiliară Resita

**A. Partea I. Descrierea imobilului**

TEREN Extravilan

Adresa: Jud. Caraș-Severin

Nr. Crt	Nr cadastral Nr. topografic	Suprafața* (mp)	Observații / Referințe
A1		200	Sector cadastral:30 Teren neimprejmuit;

**B. Partea II. Proprietari și acte**

Inscrieri privitoare la dreptul de proprietate și alte drepturi reale		Referințe
/		
Act Administrativ nr. 32278, din 09/03/1993 emis de CJPSDPAT CARAS SEVERIN;		
B1	Intabulare, drept de PROPRIETATE, dobandit prin Reconstituire, cota actuala 1/1	A1
	1) RADOSAVLEVICI STANIMIR DEFUNCT:Da	
	2) RADOSAVLEVICI JIVA DEFUNCT:Da	

**C. Partea III. SARCINI .**

Inscrieri privind dezmembramintele dreptului de proprietate, drepturi reale de garanție și sarcini	Referințe
NU SUNT	

## Anexa Nr. 1 La Partea I

## Teren

Nr cadastral	Suprafața (mp)*	Observații / Referințe
	200	

\* Suprafața este determinată în planul de proiecție Stereo 70.



## Date referitoare la teren

Crt	Categorie folosință	Intra vilan	Suprafața (mp)	Tarla	Parcelă	Nr. topo	Observații / Referințe
1	faneata	NU	200	-	1675-76	-	CANEATA IN CIUCAR, DIFERENTA DE SUPRAFATA DE 6900MP SE REGASESTE LA ID 11176

## Lungime Segmente

1) Valorile lungimilor segmentelor sunt obținute din proiecție în plan.

Punct început	X / Y	Punct sfârșit	X / Y	Lungime segment (** (m)
1	229.612,779 371.684,036	2	229.619,2 371.684,268	6.425
2	229.619,2 371.684,268	3	229.619,015 371.689,698	5.433
3	229.619,015 371.689,698	4	229.619,122 371.727,421	37.723
4	229.619,122 371.727,421	5	229.616,081 371.727,251	3.045
5	229.616,081 371.727,251	6	229.612,84 371.684,471	42.902



Punct început	X / Y	Punct sfârșit	X / Y	Lungime segment (** (m)
6	229.612,84 371.684,471	1	229.612,779 371.684,036	0.439

\*\* Lungimile segmentelor sunt determinate în planul de proiecție Stereo 70 și sunt rotunjite la 1 milimetru.

\*\*\* Distanța dintre puncte este formată din segmente cumulate ce sunt mai mici decât valoarea 1 milimetru.



**DATE DESPRE IMOBILUL NR. 11178**

Oficiul de Cadastru și Publicitate Imobiliară CARAS-SEVERIN  
 Biroul de Cadastru și Publicitate Imobiliară Resita

**A. Partea I. Descrierea imobilului**

TEREN Extravilan

Adresa: Jud. Caraș-Severin

Nr. Crt	Nr cadastral Nr. topografic	Suprafața* (mp)	Observații / Referințe
A1		6.109	Sector cadastral:30 Teren neimprijmit;

**B. Partea II. Proprietari și acte**

Inscrieri privitoare la dreptul de proprietate și alte drepturi reale		Referințe
/		
Act Administrativ nr. L1-31991, din 09/08/2002 emis de CJPSDPAT CARAS SEVERIN;		
B1	Intabulare, drept de PROPRIETATE, dobandit prin Reconstituire, cota actuala 1/1 1) VRECEA CRISTINEL SIRBISLAV	A1
Act Normativ nr. 7, din 13/03/1996 emis de PARLAMENT (Adeverinta nr. 720/07.02.2025 emisa de comuna Pojejena);		
B1	Se noteaza posesia factica pe suprafata de 6109mp in favoarea numitului 1) MARCOVICI OVIDIU FLORIN	A1

**C. Partea III. SARCINI .**

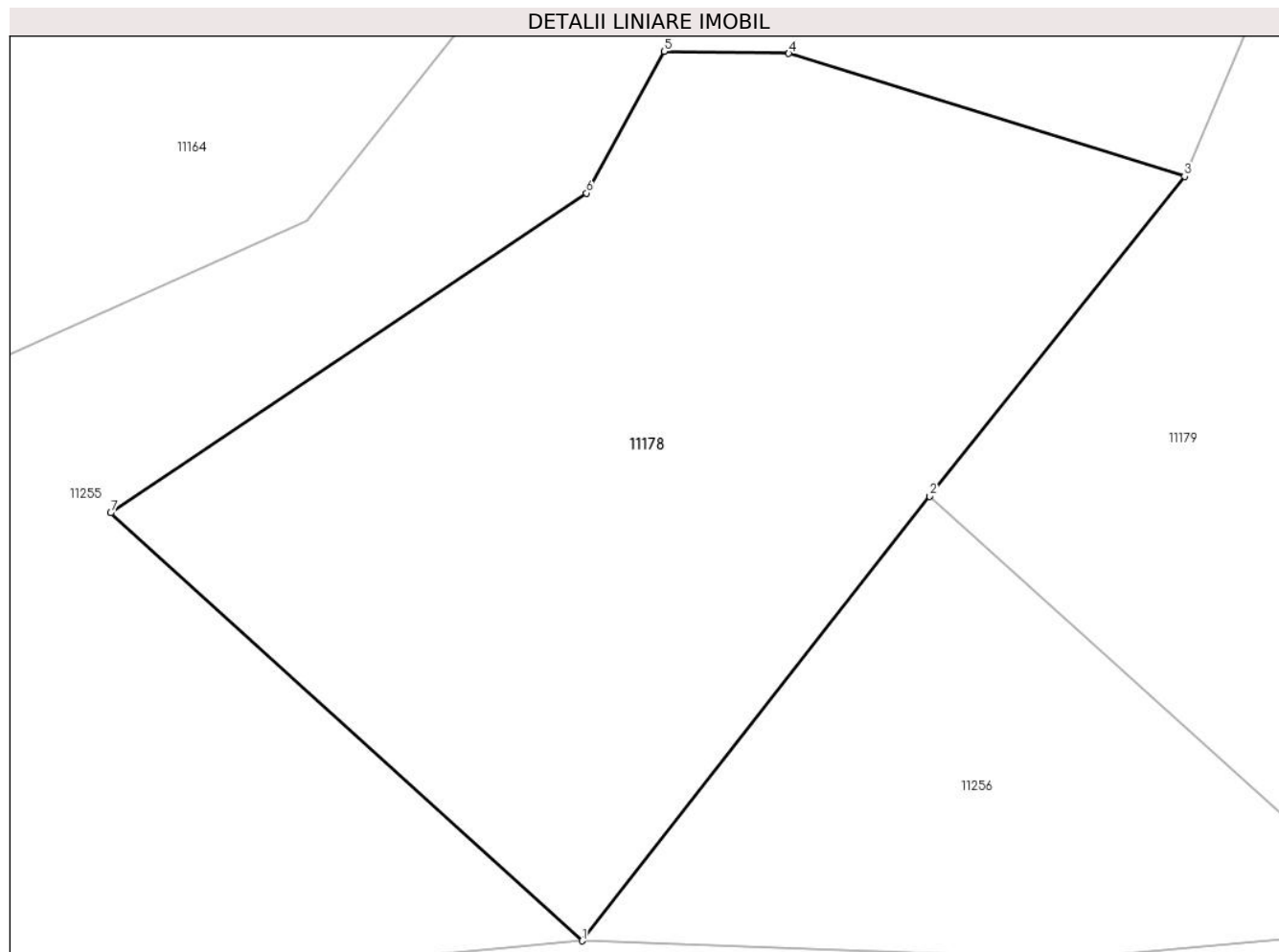
Inscrieri privind dezmembramintele dreptului de proprietate, drepturi reale de garanție și sarcini	Referințe
NU SUNT	

## Anexa Nr. 1 La Partea I

## Teren

Nr cadastral	Suprafața (mp)*	Observații / Referințe
	6.109	

\* Suprafața este determinată în planul de proiecție Stereo 70.



## Date referitoare la teren

Crt	Categorie folosință	Intra vilan	Suprafața (mp)	Tarla	Parcelă	Nr. topo	Observații / Referințe
1	pasune	NU	6.109	-	1679	-	PASUNE IN CIUCAR

## Lungime Segmente

1) Valorile lungimilor segmentelor sunt obținute din proiecție în plan.

Punct început	X / Y	Punct sfârșit	X / Y	Lungime segment (** (m)
1	229.913,384 371.857,878	2	229.953,971 371.909,707	65.829
2	229.953,971 371.909,707	3	229.983,704 371.947,043	47.728
3	229.983,704 371.947,043	4	229.937,512 371.961,374	48.364
4	229.937,512 371.961,374	5	229.922,948 371.961,628	14.566
5	229.922,948 371.961,628	6	229.913,895 371.945,094	18.849

Punct început	X / Y	Punct sfârșit	X / Y	Lungime segment (** (m)
6	229.913,895 371.945,094	7	229.858,378 371.907,803	66.879
7	229.858,378 371.907,803	1	229.913,384 371.857,878	74.284

\*\* Lungimile segmentelor sunt determinate în planul de proiecție Stereo 70 și sunt rotunjite la 1 milimetru.

\*\*\* Distanța dintre puncte este formată din segmente cumulate ce sunt mai mici decât valoarea 1 milimetru.



**DATE DESPRE IMOBILUL NR. 11179**

Oficiul de Cadastru și Publicitate Imobiliară CARAS-SEVERIN  
Biroul de Cadastru și Publicitate Imobiliară Resita

**A. Partea I. Descrierea imobilului**

TEREN Extravilan

Adresa: Jud. Caraș-Severin

Nr. Crt	Nr cadastral Nr. topografic	Suprafața* (mp)	Observații / Referințe
A1		8.189	Sector cadastral:30 Teren neimprijmit;

**B. Partea II. Proprietari și acte**

Inscrieri privitoare la dreptul de proprietate și alte drepturi reale		Referințe
/		
Act Administrativ nr. 32242, din 27/03/1998 emis de CJPSDPAT CARAS SEVERIN;		
B1	Intabulare, drept de PROPRIETATE, dobandit prin Reconstituire, cota actuala 1/1 1) NOVACOVICI SRETCO	A1
Act Normativ nr. 7, din 13/03/1996 emis de PARLAMENT (Adeverinta nr. 2244/24.04.2025 emisa de Comuna Pojejena);		
B1	Se noteaza posesia factica pe suprafata de 8189mp in favoarea numitului 1) MARCOVICI OVIDIU FLORIN	A1

**C. Partea III. SARCINI .**

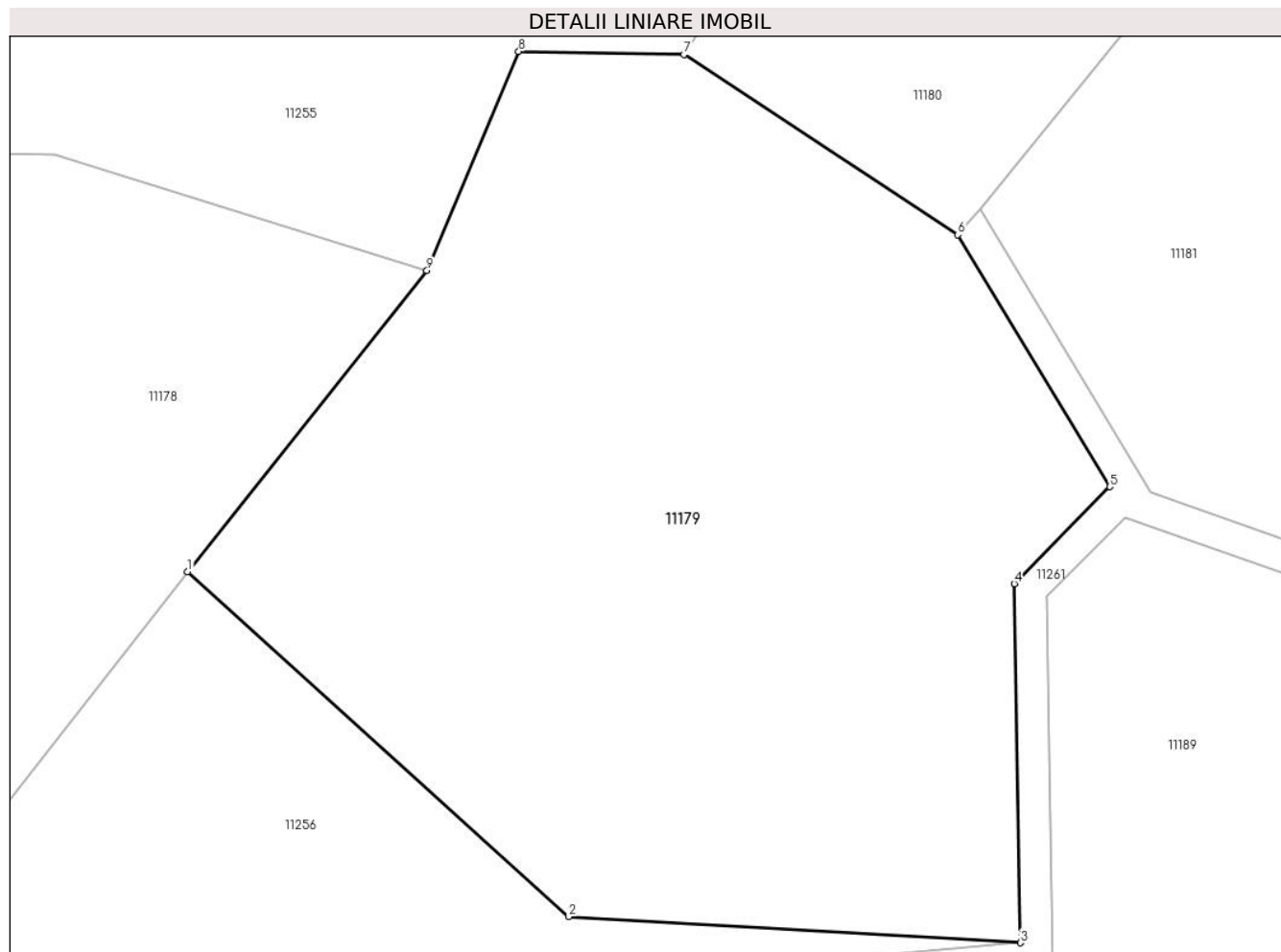
Inscrieri privind dezmembramintele dreptului de proprietate, drepturi reale de garanție și sarcini	Referințe
NU SUNT	

## Anexa Nr. 1 La Partea I

## Teren

Nr cadastral	Suprafața (mp)*	Observații / Referințe
	8.189	

\* Suprafața este determinată în planul de proiecție Stereo 70.



## Date referitoare la teren

Crt	Categorie folosință	Intravilan	Suprafața (mp)	Tarla	Parcelă	Nr. topo	Observații / Referințe
1	pasune	NU	5.310	8	1680	-	PASUNE IN CIUCAR
2	pasune	NU	2.879	8	1681	-	PASUNE IN CIUCAR

## Lungime Segmente

1) Valorile lungimilor segmentelor sunt obținute din proiecție în plan.

Punct început	X / Y	Punct sfârșit	X / Y	Lungime segment (** (m)
1	229.953,971 371.909,707	2	230.001,31 371.866,886	63.833
2	230.001,31 371.866,886	3	230.057,437 371.863,652	56.22
3	230.057,437 371.863,652	4	230.056,676 371.908,184	44.538
4	230.056,676 371.908,184	5	230.068,545 371.920,232	16.913



Punct început	X / Y	Punct sfârșit	X / Y	Lungime segment (** (m)
5	230.068,545 371.920,232	6	230.049,67 371.951,482	36.508
6	230.049,67 371.951,482	7	230.015,637 371.973,867	40.735
7	230.015,637 371.973,867	8	229.995,116 371.974,243	20.524
8	229.995,116 371.974,243	9	229.983,704 371.947,043	29.497
9	229.983,704 371.947,043	1	229.953,971 371.909,707	47.728

\*\* Lungimile segmentelor sunt determinate în planul de proiecție Stereo 70 și sunt rotunjite la 1 milimetru.

\*\*\* Distanța dintre puncte este formată din segmente cumulate ce sunt mai mici decât valoarea 1 milimetru.



**DATE DESPRE IMOBILUL NR. 11180**

Oficiul de Cadastru și Publicitate Imobiliară CARAS-SEVERIN  
Biroul de Cadastru și Publicitate Imobiliară Resita

**A. Partea I. Descrierea imobilului**

TEREN Extravilan

Adresa: Jud. Caraș-Severin

Nr. Crt	Nr cadastral Nr. topografic	Suprafața* (mp)	Observații / Referințe
A1		8.363	Sector cadastral:30 Teren neimprejmuit;

**B. Partea II. Proprietari și acte**

Inscrieri privitoare la dreptul de proprietate și alte drepturi reale	Referințe
/	
Act Administrativ nr. 32151, din 26/01/1998 emis de CJPSDPAT CARAS SEVERIN;	
B1	A1
Intabulare, drept de PROPRIETATE, dobandit prin Reconstituire, cota actuala 1/1 1) MUTASCU MARCU	

**C. Partea III. SARCINI .**

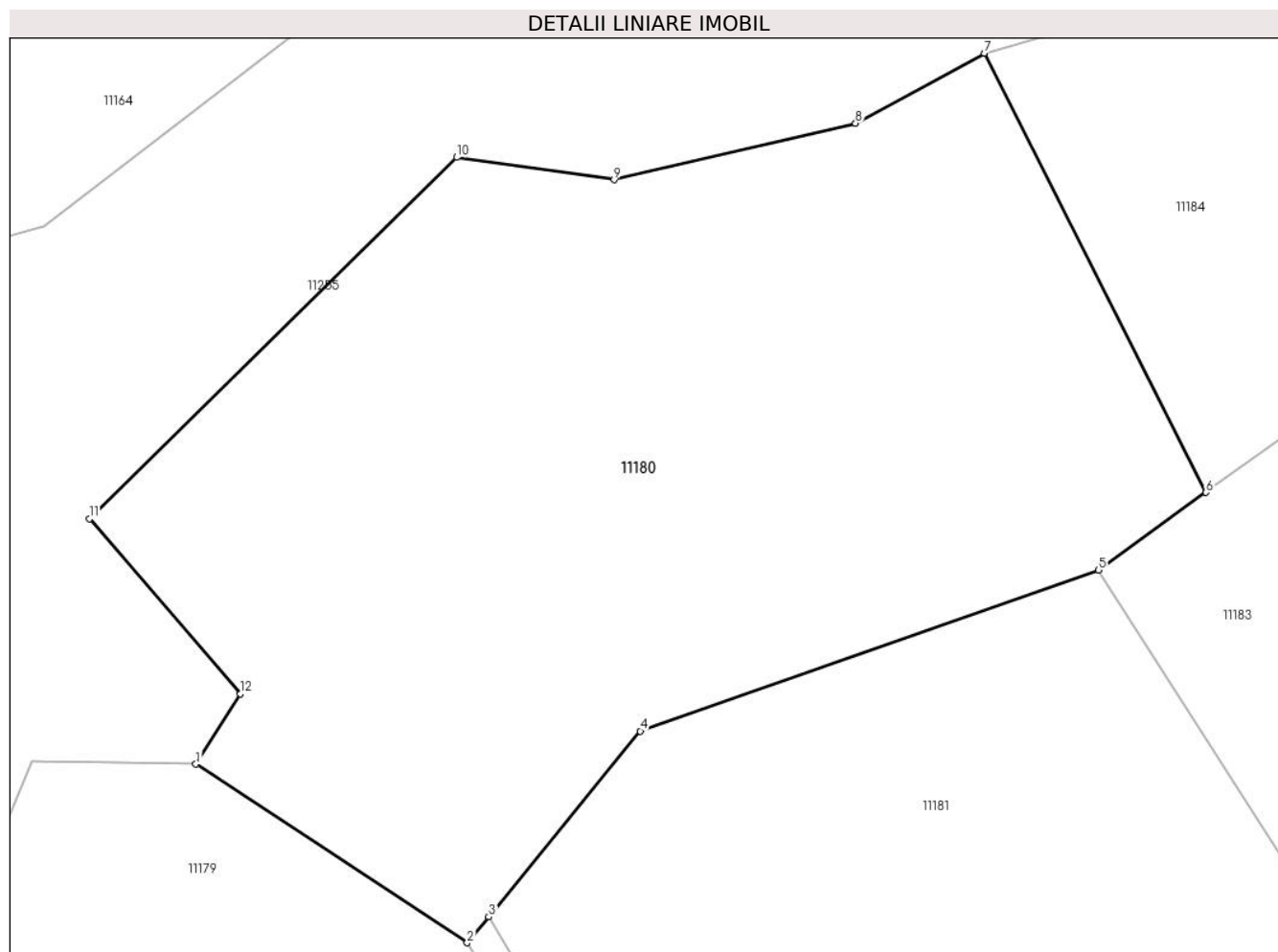
Inscrieri privind dezmembramintele dreptului de proprietate, drepturi reale de garanție și sarcini	Referințe
NU SUNT	

## Anexa Nr. 1 La Partea I

## Teren

Nr cadastral	Suprafața (mp)*	Observații / Referințe
	8.363	

\* Suprafața este determinată în planul de proiecție Stereo 70.



## Date referitoare la teren

Crt	Categorie folosință	Intravilan	Suprafața (mp)	Tarla	Parcelă	Nr. topo	Observații / Referințe
1	pasune	NU	6.419	8	1682	-	PASUNE IN CIUCAR
2	pasune	NU	1.944	8	1683	-	PASUNE IN CIUCAR

## Lungime Segmente

1) Valorile lungimilor segmentelor sunt obținute din proiecție în plan.

Punct început	X / Y	Punct sfârșit	X / Y	Lungime segment (** (m)
1	230.015,637 371.973,867	2	230.049,67 371.951,482	40.735
2	230.049,67 371.951,482	3	230.052,389 371.954,719	4.227
3	230.052,389 371.954,719	4	230.071,38 371.978,019	30.06
4	230.071,38 371.978,019	5	230.128,861 371.998,217	60.927

Punct început	X / Y	Punct sfârșit	X / Y	Lungime segment (** (m)
5	230.128,861 371.998,217	6	230.142,378 372.007,932	16.646
6	230.142,378 372.007,932	7	230.114,553 372.063,002	61.7
7	230.114,553 372.063,002	8	230.098,397 372.054,236	18.381
8	230.098,397 372.054,236	9	230.068,116 372.047,145	31.1
9	230.068,116 372.047,145	10	230.048,377 372.049,955	19.938
10	230.048,377 372.049,955	11	230.002,255 372.004,619	64.674
11	230.002,255 372.004,619	12	230.021,22 371.982,687	28.995
12	230.021,22 371.982,687	1	230.015,637 371.973,867	10.438

\*\* Lungimile segmentelor sunt determinate în planul de proiecție Stereo 70 și sunt rotunjite la 1 milimetru.

\*\*\* Distanța dintre puncte este formată din segmente cumulate ce sunt mai mici decât valoarea 1 milimetru.



**DATE DESPRE IMOBILUL NR. 11181**

Oficiul de Cadastru și Publicitate Imobiliară CARAS-SEVERIN  
Biroul de Cadastru și Publicitate Imobiliară Resita

**A. Partea I. Descrierea imobilului**

TEREN Extravilan

Adresa: Jud. Caraș-Severin

Nr. Crt	Nr cadastral Nr. topografic	Suprafața* (mp)	Observații / Referințe
A1		13.165	Sector cadastral:30 Teren neimpregmuit;

**B. Partea II. Proprietari și acte**

Inscrieri privitoare la dreptul de proprietate și alte drepturi reale		Referințe
/		
Act Administrativ nr. 1, din 01/01/2024 emis de -;		
B1	Inscrierea posesiei, drept de PROPRIETATE, dobandit prin Lege, cota actuala 1/1 1) NEIDENTIFICAT NEIDENTIFICAT	A1
Act Normativ nr. 7, din 13/03/1996 emis de PARLAMENT;		
B2	Se noteaza mentiunea de proprietar neidentificat rezerva comisiei locale de fond funciar.	A1

**C. Partea III. SARCINI .**

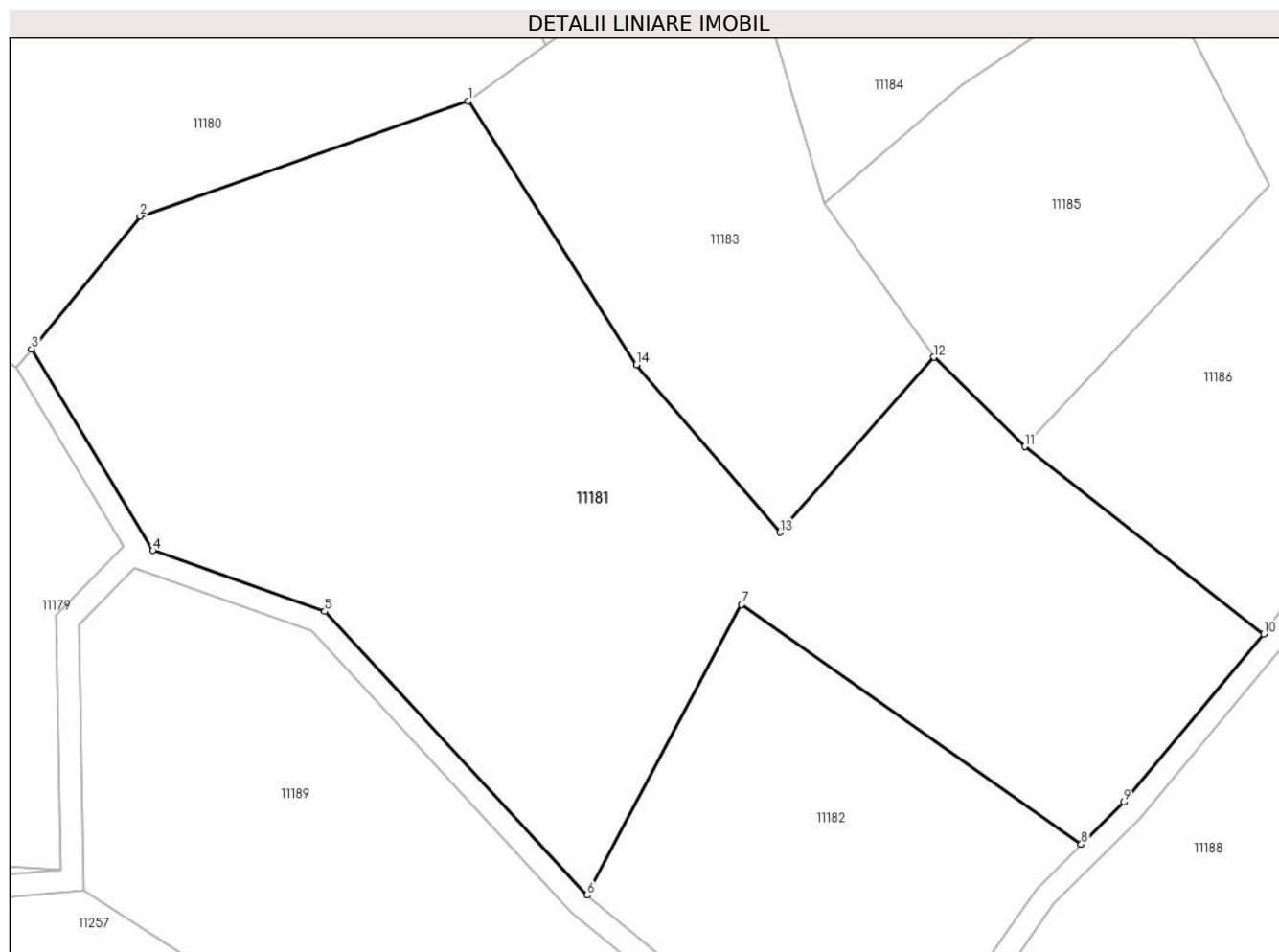
Inscrieri privind dezmembramintele dreptului de proprietate, drepturi reale de garanție și sarcini	Referințe
NU SUNT	

## Anexa Nr. 1 La Partea I

## Teren

Nr cadastral	Suprafața (mp)*	Observații / Referințe
	13.165	

\* Suprafața este determinată în planul de proiecție Stereo 70.



## Date referitoare la teren

Crt	Categorie folosință	Intravilan	Suprafața (mp)	Tarla	Parcelă	Nr. topo	Observații / Referințe
1	pasune	NU	9.310	-	1684	-	
2	faneata	NU	3.855	-	1685/2	-	

## Lungime Segmente

1) Valorile lungimilor segmentelor sunt obținute din proiecție în plan.

Punct început	X / Y	Punct sfârșit	X / Y	Lungime segment (** (m)
1	230.128,861 371.998,217	2	230.071,38 371.978,019	60.927
2	230.071,38 371.978,019	3	230.052,389 371.954,719	30.06
3	230.052,389 371.954,719	4	230.073,641 371.919,495	41.138
4	230.073,641 371.919,495	5	230.103,759 371.908,82	31.954



Punct început	X / Y	Punct sfârșit	X / Y	Lungime segment (** (m)
5	230.103,759 371.908,82	6	230.149,736 371.859,12	67.705
6	230.149,736 371.859,12	7	230.176,782 371.909,996	57.618
7	230.176,782 371.909,996	8	230.236,305 371.868,039	72.824
8	230.236,305 371.868,039	9	230.243,737 371.875,408	10.466
9	230.243,737 371.875,408	10	230.268,277 371.904,824	38.308
10	230.268,277 371.904,824	11	230.226,385 371.937,678	53.238
11	230.226,385 371.937,678	12	230.210,467 371.953,316	22.315
12	230.210,467 371.953,316	13	230.183,515 371.922,66	40.82
13	230.183,515 371.922,66	14	230.158,353 371.952,014	38.662
14	230.158,353 371.952,014	1	230.128,861 371.998,217	54.813

\*\* Lungimile segmentelor sunt determinate în planul de proiecție Stereo 70 și sunt rotunjite la 1 milimetru.

\*\*\* Distanța dintre puncte este formată din segmente cumulate ce sunt mai mici decât valoarea 1 milimetru.



**DATE DESPRE IMOBILUL NR. 11182**

Oficiul de Cadastru și Publicitate Imobiliară CARAS-SEVERIN  
Biroul de Cadastru și Publicitate Imobiliară Resita

**A. Partea I. Descrierea imobilului**

TEREN Extravilan

Adresa: Jud. Caraș-Severin

Nr. Crt	Nr cadastral Nr. topografic	Suprafața* (mp)	Observații / Referințe
A1		3.855	Sector cadastral:30 Teren neimprejmuit;

**B. Partea II. Proprietari și acte**

Inscrieri privitoare la dreptul de proprietate și alte drepturi reale		Referințe
/		
Act Administrativ nr. 32145, din 31/10/1997 emis de CJPSDPAT CARAS SEVERIN;		
B1	Intabulare, drept de PROPRIETATE, dobandit prin Reconstituire, cota actuala 1/1 1) VERDET VIORICA 2) VERDET ANA	A1

**C. Partea III. SARCINI .**

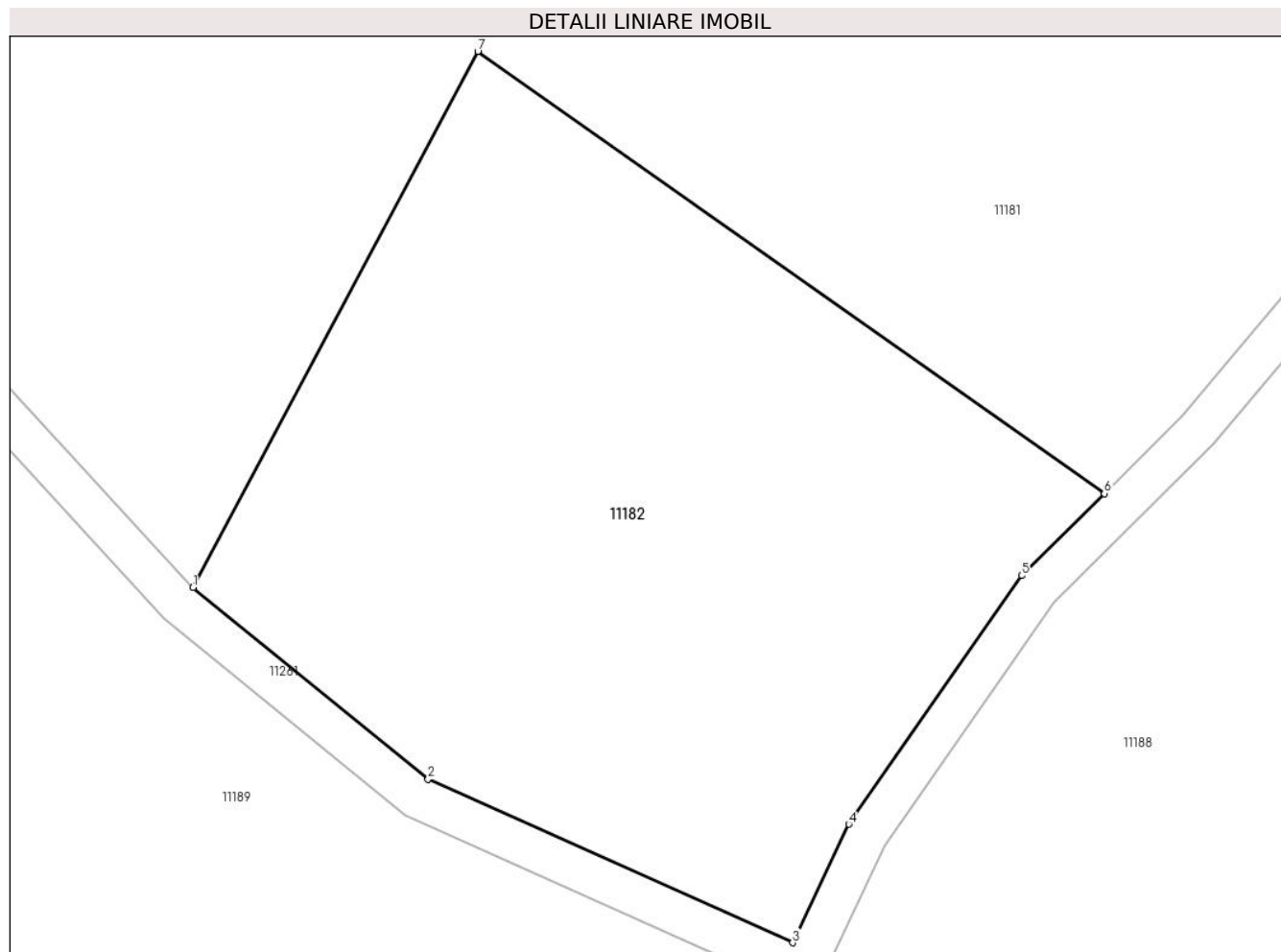
Inscrieri privind dezmembramintele dreptului de proprietate, drepturi reale de garanție și sarcini	Referințe
NU SUNT	

## Anexa Nr. 1 La Partea I

## Teren

Nr cadastral	Suprafața (mp)*	Observații / Referințe
	3.855	

\* Suprafața este determinată în planul de proiecție Stereo 70.



## Date referitoare la teren

Crt	Categorie folosință	Intravilan	Suprafața (mp)	Tarla	Parcelă	Nr. topo	Observații / Referințe
1	faneata	NU	3.855	8	1685	-	FANEATA IN CIUCAR

## Lungime Segmente

1) Valorile lungimilor segmentelor sunt obținute din proiecție în plan.

Punct început	X / Y	Punct sfârșit	X / Y	Lungime segment (** (m)
1	230.149,736 371.859,12	2	230.172,052 371.840,931	28.79
2	230.172,052 371.840,931	3	230.206,696 371.825,413	37.961
3	230.206,696 371.825,413	4	230.212,039 371.836,662	12.453
4	230.212,039 371.836,662	5	230.228,446 371.860,245	28.729
5	230.228,446 371.860,245	6	230.236,305 371.868,039	11.069

Punct început	X / Y	Punct sfârșit	X / Y	Lungime segment (** (m)
6	230.236,305 371.868,039	7	230.176,782 371.909,996	72.824
7	230.176,782 371.909,996	1	230.149,736 371.859,12	57.618

\*\* Lungimile segmentelor sunt determinate în planul de proiecție Stereo 70 și sunt rotunjite la 1 milimetru.

\*\*\* Distanța dintre puncte este formată din segmente cumulate ce sunt mai mici decât valoarea 1 milimetru.



**DATE DESPRE IMOBILUL NR. 11183**

Oficiul de Cadastru și Publicitate Imobiliară CARAS-SEVERIN  
Biroul de Cadastru și Publicitate Imobiliară Resita

**A. Partea I. Descrierea imobilului**

TEREN Extravilan

Adresa: Jud. Caraș-Severin

Nr. Crt	Nr cadastral Nr. topografic	Suprafața* (mp)	Observații / Referințe
A1		4.158	Sector cadastral:30 Teren neimprejmuit;

**B. Partea II. Proprietari și acte**

Inscrieri privitoare la dreptul de proprietate și alte drepturi reale	Referințe
/	
Act Administrativ nr. 32260, din 03/02/1997 emis de CJPSDPAT CARAS SEVERIN;	
B1	A1
Intabulare, drept de PROPRIETATE, dobandit prin Reconstituire, cota actuala 1/1 1) SORESCU NICOLAE	

**C. Partea III. SARCINI .**

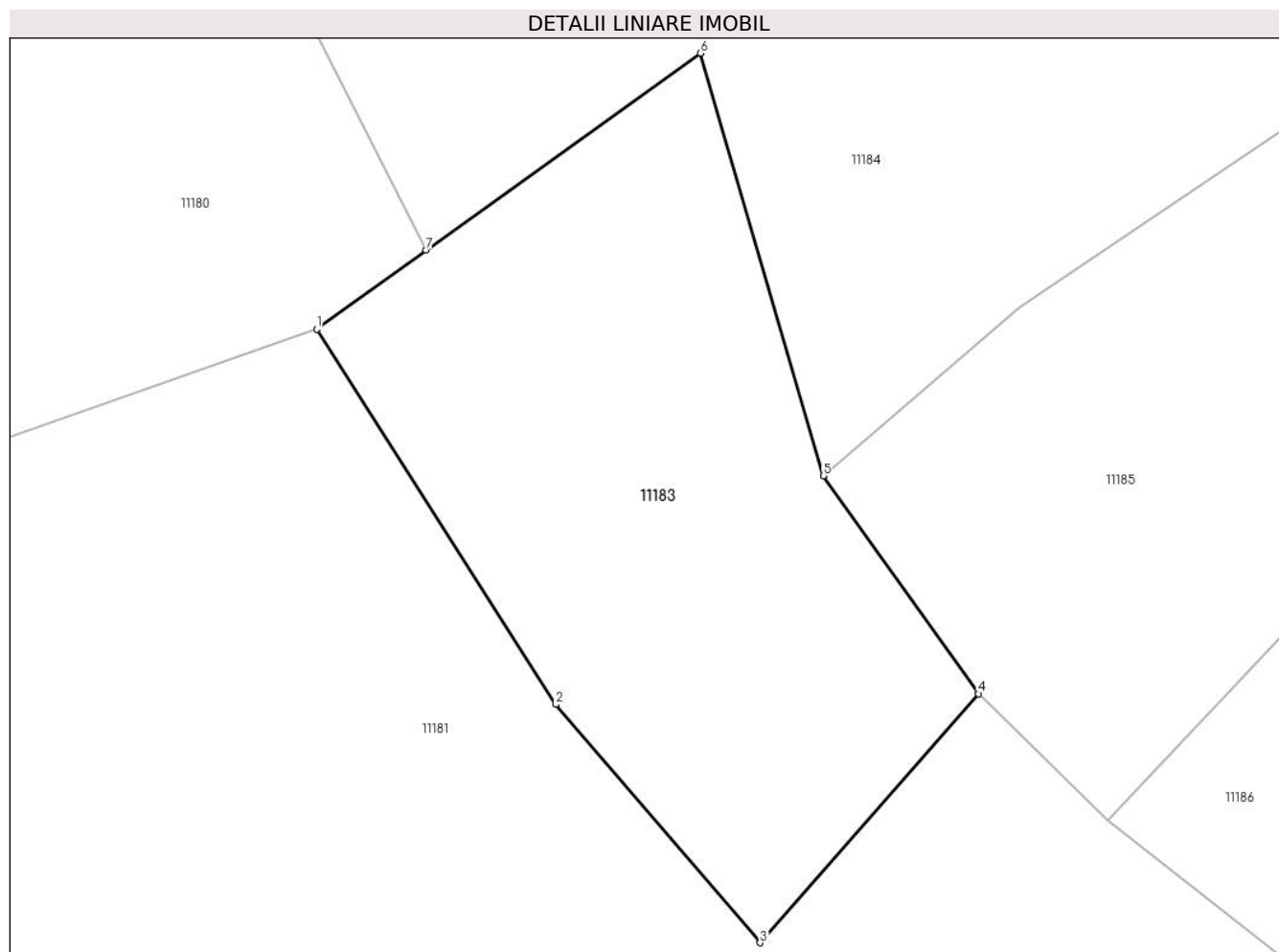
Inscrieri privind dezmembramintele dreptului de proprietate, drepturi reale de garanție și sarcini	Referințe
NU SUNT	

## Anexa Nr. 1 La Partea I

## Teren

Nr cadastral	Suprafața (mp)*	Observații / Referințe
	4.158	

\* Suprafața este determinată în planul de proiecție Stereo 70.



## Date referitoare la teren

Crt	Categorie folosință	Intra vilan	Suprafața (mp)	Tarla	Parcelă	Nr. topo	Observații / Referințe
1	pasune	NU	4.158	9	1686	-	PASUNE IN CIUCAR

## Lungime Segmente

1) Valorile lungimilor segmentelor sunt obținute din proiecție în plan.

Punct început	X / Y	Punct sfârșit	X / Y	Lungime segment (** (m)
1	230.128,861 371.998,217	2	230.158,353 371.952,014	54.813
2	230.158,353 371.952,014	3	230.183,515 371.922,66	38.662
3	230.183,515 371.922,66	4	230.210,467 371.953,316	40.82
4	230.210,467 371.953,316	5	230.191,295 371.980,176	33.0
5	230.191,295 371.980,176	6	230.176,166 372.032,216	54.195



Punct început	X / Y	Punct sfârșit	X / Y	Lungime segment (** (m)
6	230.176,166 372.032,216	7	230.142,378 372.007,932	41.609
7	230.142,378 372.007,932	1	230.128,861 371.998,217	16.646

\*\* Lungimile segmentelor sunt determinate în planul de proiecție Stereo 70 și sunt rotunjite la 1 milimetru.

\*\*\* Distanța dintre puncte este formată din segmente cumulate ce sunt mai mici decât valoarea 1 milimetru.



**DATE DESPRE IMOBILUL NR. 11184**

Oficiul de Cadastru și Publicitate Imobiliară CARAS-SEVERIN  
Biroul de Cadastru și Publicitate Imobiliară Resita

**A. Partea I. Descrierea imobilului**

TEREN Extravilan

Adresa: Jud. Caraș-Severin

Nr. Crt	Nr cadastral Nr. topografic	Suprafața* (mp)	Observații / Referințe
A1		9.060	Sector cadastral:30 Teren neimpregmuit;

**B. Partea II. Proprietari și acte**

Inscrieri privitoare la dreptul de proprietate și alte drepturi reale		Referințe
/		
Act Administrativ nr. 1, din 01/01/2024 emis de -;		
B1	Inscrierea posesiei, drept de PROPRIETATE, dobandit prin Lege, cota actuala 1/1 1) NEIDENTIFICAT NEIDENTIFICAT	A1
Act Normativ nr. 7, din 13/03/1996 emis de PARLAMENT;		
B2	Se noteaza mentiunea de proprietar neidentificat rezerva comisiei locale de fond funciar.	A1

**C. Partea III. SARCINI .**

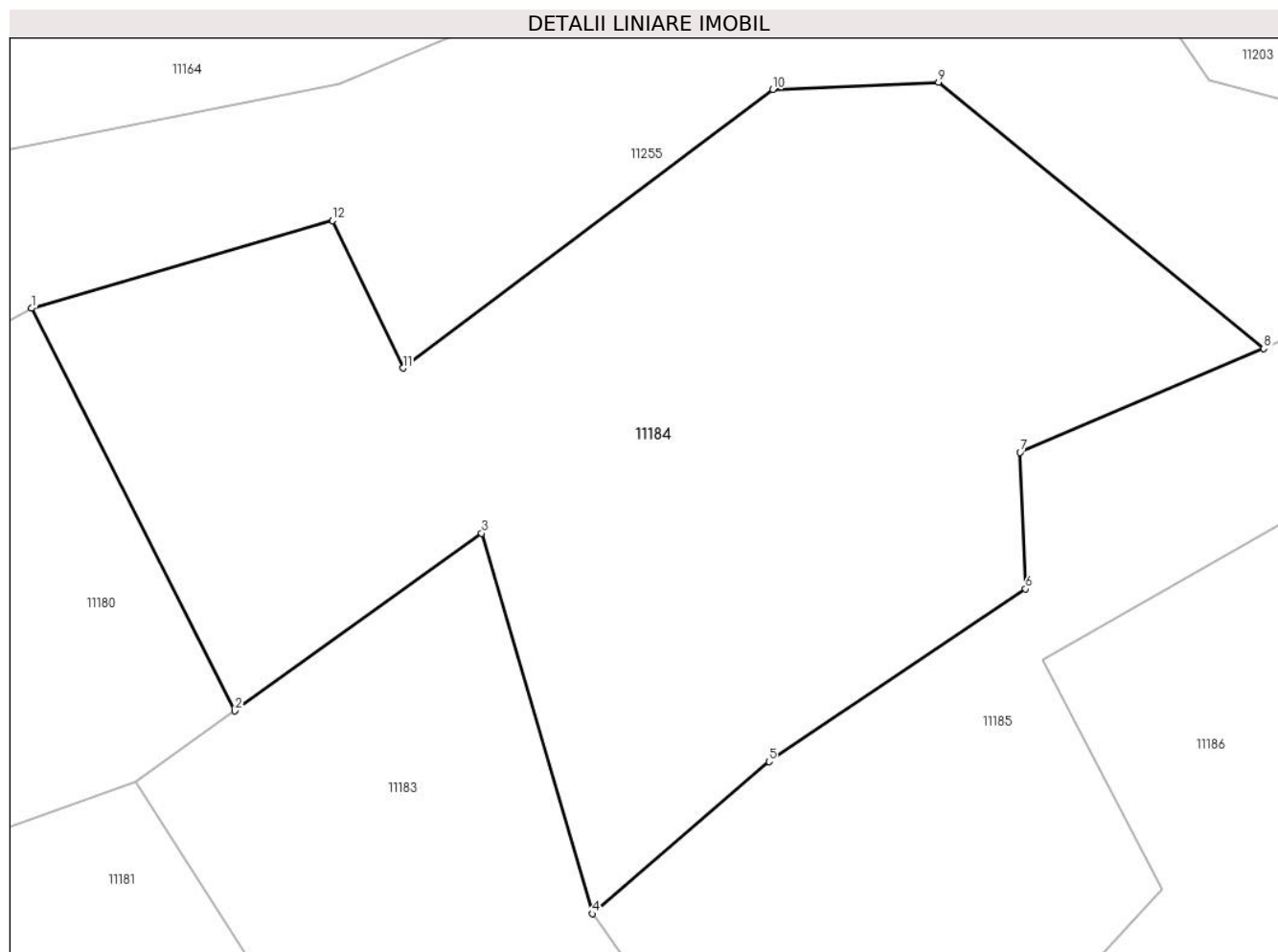
Inscrieri privind dezmembramintele dreptului de proprietate, drepturi reale de garanție și sarcini	Referințe
NU SUNT	

## Anexa Nr. 1 La Partea I

## Teren

Nr cadastral	Suprafața (mp)*	Observații / Referințe
	9.060	

\* Suprafața este determinată în planul de proiecție Stereo 70.



## Date referitoare la teren

Crt	Categorie folosință	Intra vilan	Suprafața (mp)	Tarla	Parcelă	Nr. topo	Observații / Referințe
1	pasune	NU	2.272	-	1687	-	
2	pasune	NU	6.788	-	1688	-	

## Lungime Segmente

1) Valorile lungimilor segmentelor sunt obținute din proiecție în plan.

Punct început	X / Y	Punct sfârșit	X / Y	Lungime segment (** (m)
1	230.114,553 372.063,002	2	230.142,378 372.007,932	61.7
2	230.142,378 372.007,932	3	230.176,166 372.032,216	41.609
3	230.176,166 372.032,216	4	230.191,295 371.980,176	54.195
4	230.191,295 371.980,176	5	230.215,486 372.000,987	31.91

Punct început	X / Y	Punct sfârșit	X / Y	Lungime segment (** (m)
5	230.215,486 372.000,987	6	230.250,608 372.024,608	42.326
6	230.250,608 372.024,608	7	230.249,848 372.043,291	18.699
7	230.249,848 372.043,291	8	230.283,206 372.057,486	36.252
8	230.283,206 372.057,486	9	230.238,691 372.093,916	57.522
9	230.238,691 372.093,916	10	230.216,002 372.092,914	22.71
10	230.216,002 372.092,914	11	230.165,391 372.054,801	63.357
11	230.165,391 372.054,801	12	230.155,757 372.074,995	22.374
12	230.155,757 372.074,995	1	230.114,553 372.063,002	42.913

\*\* Lungimile segmentelor sunt determinate în planul de proiecție Stereo 70 și sunt rotunjite la 1 milimetru.

\*\*\* Distanța dintre puncte este formată din segmente cumulate ce sunt mai mici decât valoarea 1 milimetru.



**DATE DESPRE IMOBILUL NR. 11185**

Oficiul de Cadastru și Publicitate Imobiliară CARAS-SEVERIN  
Biroul de Cadastru și Publicitate Imobiliară Resita

**A. Partea I. Descrierea imobilului**

TEREN Extravilan

Adresa: Jud. Caraş-Severin

Nr. Crt	Nr cadastral Nr. topografic	Suprafaţa* (mp)	Observații / Referințe
A1		4.900	Sector cadastral:30 Teren neimpregmuit;

**B. Partea II. Proprietari și acte**

Inscrieri privitoare la dreptul de proprietate și alte drepturi reale		Referințe
/		
Act Administrativ nr. 32245, din 20/05/1994 emis de CJPSDPAT CARAS SEVERIN;		
B1	Intabulare, drept de PROPRIETATE, dobandit prin Reconstituire, cota actuala 1/1 1) <b>NOVACOVICI JIVA DEFUNCT:Da</b>	A1
Act Normativ nr. 7, din 13/03/1996 emis de PARLAMENT (Adeverinta nr. 715/07.02.2025 emisa de comuna Pojejena);		
B2	Se noteaza posesia factica pe suprafata de 4900mp in favoarea numitului 1) <b>MARCOVICI OVIDIU FLORIN</b>	A1

**C. Partea III. SARCINI .**

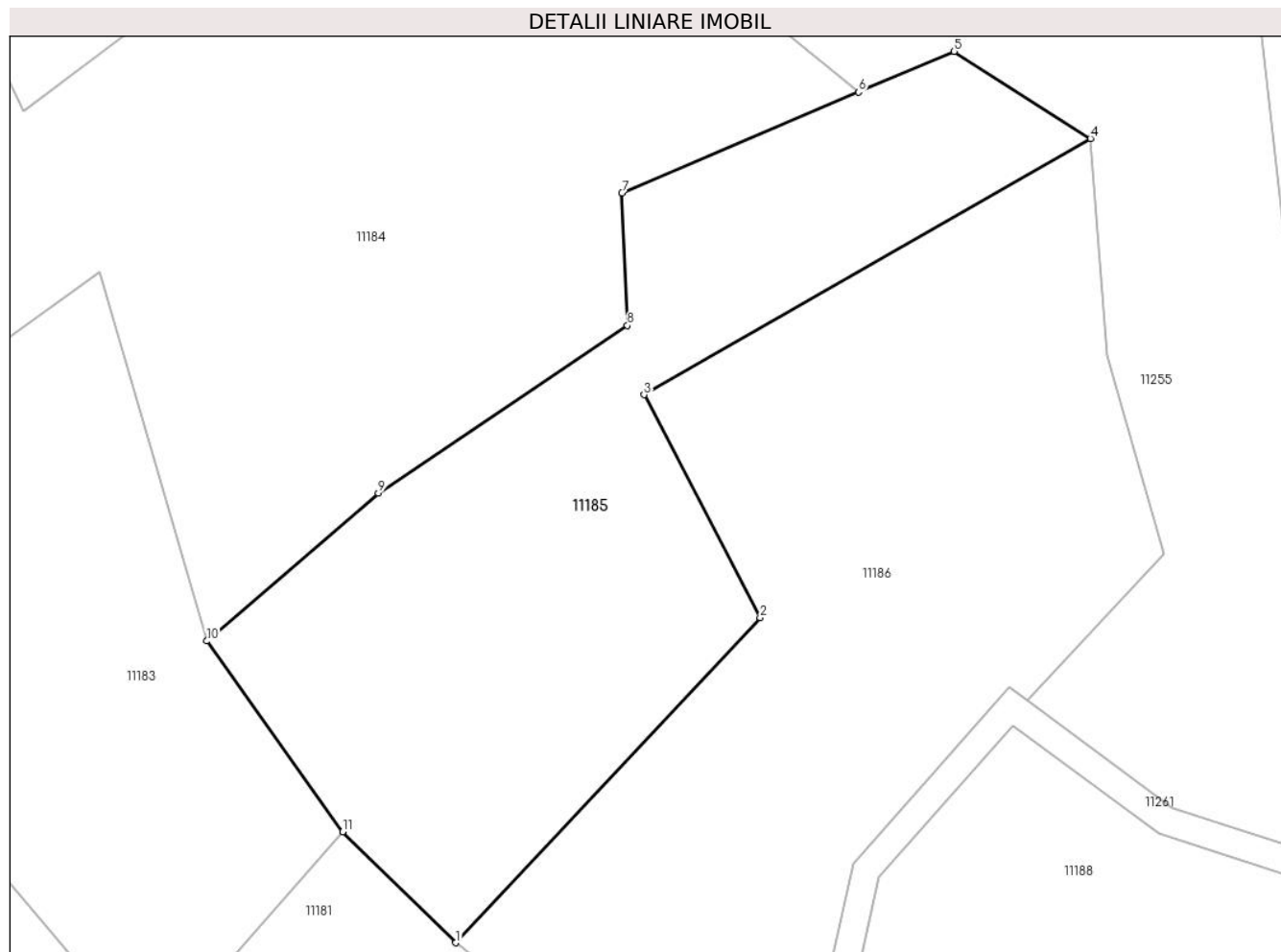
Inscrieri privind dezmembramintele dreptului de proprietate, drepturi reale de garanție și sarcini	Referințe
NU SUNT	

## Anexa Nr. 1 La Partea I

## Teren

Nr cadastral	Suprafața (mp)*	Observații / Referințe
	4.900	

\* Suprafața este determinată în planul de proiecție Stereo 70.



## Date referitoare la teren

Crt	Categorie folosință	Intravilan	Suprafața (mp)	Tarla	Parcelă	Nr. topo	Observații / Referințe
1	faneata	NU	4.900	-	1689	-	FANEATA IN CIUCAR

## Lungime Segmente

1) Valorile lungimilor segmentelor sunt obținute din proiecție în plan.

Punct început	X / Y	Punct sfârșit	X / Y	Lungime segment (** (m)
1	230.226,385 371.937,678	2	230.269,319 371.983,464	62.767
2	230.269,319 371.983,464	3	230.252,954 372.014,864	35.409
3	230.252,954 372.014,864	4	230.315,909 372.050,955	72.567
4	230.315,909 372.050,955	5	230.296,691 372.063,224	22.8
5	230.296,691 372.063,224	6	230.283,206 372.057,486	14.655



Punct început	X / Y	Punct sfârșit	X / Y	Lungime segment (** (m)
6	230.283,206 372.057,486	7	230.249,848 372.043,291	36.252
7	230.249,848 372.043,291	8	230.250,608 372.024,608	18.699
8	230.250,608 372.024,608	9	230.215,486 372.000,987	42.326
9	230.215,486 372.000,987	10	230.191,295 371.980,176	31.91
10	230.191,295 371.980,176	11	230.210,467 371.953,316	33.0
11	230.210,467 371.953,316	1	230.226,385 371.937,678	22.315

\*\* Lungimile segmentelor sunt determinate în planul de proiecție Stereo 70 și sunt rotunjite la 1 milimetru.

\*\*\* Distanța dintre puncte este formată din segmente cumulate ce sunt mai mici decât valoarea 1 milimetru.



**DATE DESPRE IMOBILUL NR. 11186**

Oficiul de Cadastru și Publicitate Imobiliară CARAS-SEVERIN  
Biroul de Cadastru și Publicitate Imobiliară Resita

**A. Partea I. Descrierea imobilului**

TEREN Extravilan

Adresa: Jud. Caraș-Severin

Nr. Crt	Nr cadastral Nr. topografic	Suprafața* (mp)	Observații / Referințe
A1		6.206	Sector cadastral:30 Teren neimprijmit;

**B. Partea II. Proprietari și acte**

Inscrieri privitoare la dreptul de proprietate și alte drepturi reale		Referințe
/		
Act Administrativ nr. 32168/S, din 20/03/1998 emis de CJPSDPAT CARAS SEVERIN;		
B1	Intabulare, drept de PROPRIETATE, dobandit prin Reconstituire, cota actuala 1/1 1) <b>MUTASCU TRAIAN</b> DEFUNCT:Da	A1
Act Normativ nr. 7, din 13/03/1996 emis de PARLAMENT (Adeverinta nr. 2245/24.04.2025 emisa de Comuna Pojejena);		
B2	Se noteaza posesia factica pe suprafata de 6206mp in favoarea numitului 1) <b>MARCOVICI OVIDIU FLORIN</b>	A1

**C. Partea III. SARCINI .**

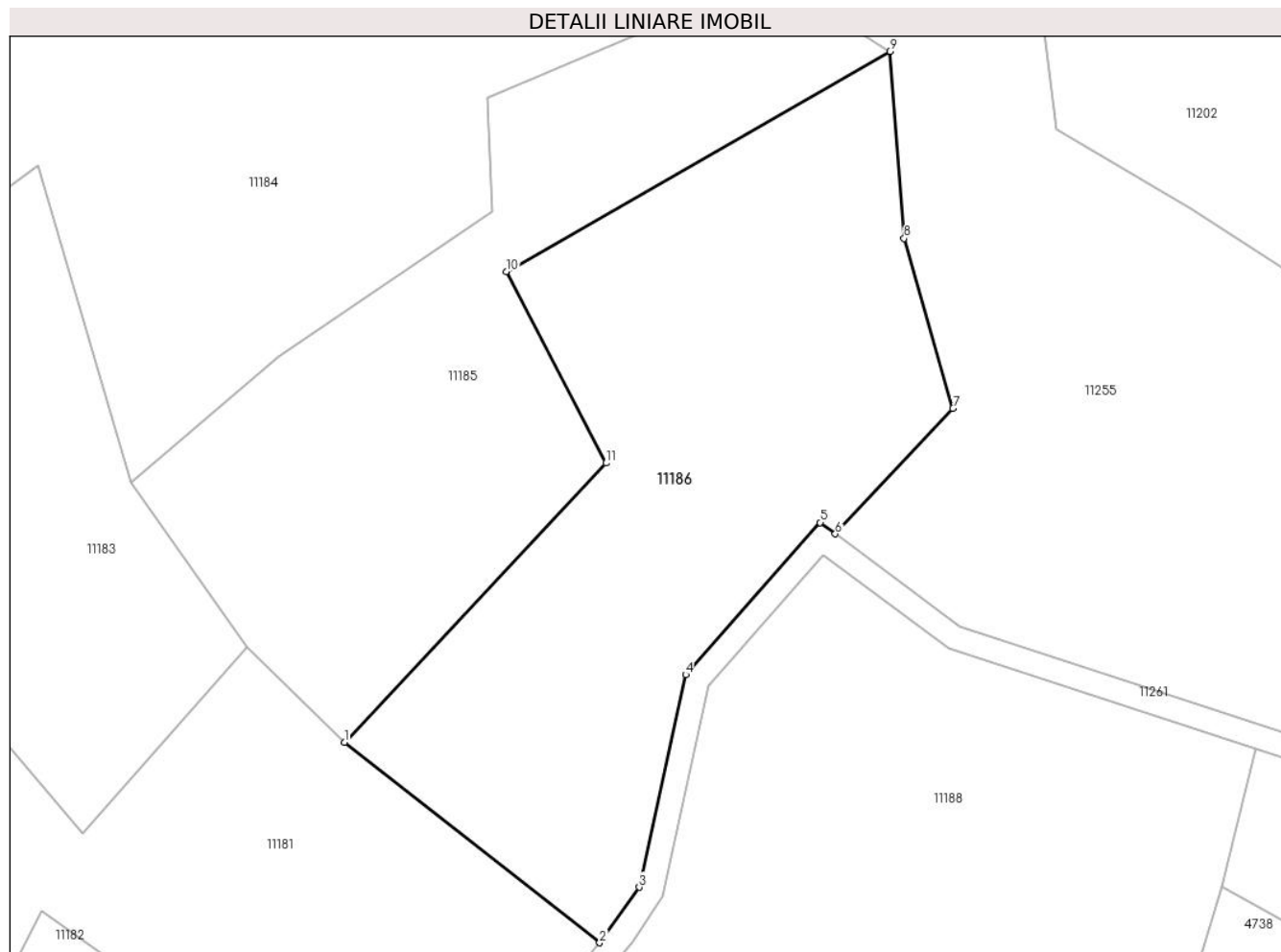
Inscrieri privind dezmembramintele dreptului de proprietate, drepturi reale de garanție și sarcini	Referințe
NU SUNT	

## Anexa Nr. 1 La Partea I

## Teren

Nr cadastral	Suprafața (mp)*	Observații / Referințe
	6.206	

\* Suprafața este determinată în planul de proiecție Stereo 70.



## Date referitoare la teren

Crt	Categorie folosință	Intra vilan	Suprafața (mp)	Tarla	Parcelă	Nr. topo	Observații / Referințe
1	pasune	NU	2.077	9	1690	-	PASUNE IN CIUCAR
2	pasune	NU	4.129	9	1691	-	PASUNE IN CIUCAR

## Lungime Segmente

1) Valorile lungimilor segmentelor sunt obținute din proiecție în plan.

Punct început	X / Y	Punct sfârșit	X / Y	Lungime segment (** (m)
1	230.226,385 371.937,678	2	230.268,277 371.904,824	53.238
2	230.268,277 371.904,824	3	230.274,77 371.913,93	11.184
3	230.274,77 371.913,93	4	230.282,402 371.948,782	35.678
4	230.282,402 371.948,782	5	230.304,454 371.973,713	33.285

Punct început	X / Y	Punct sfârșit	X / Y	Lungime segment (** (m)
5	230.304,454 371.973,713	6	230.306,953 371.971,861	3.111
6	230.306,953 371.971,861	7	230.326,269 371.992,441	28.224
7	230.326,269 371.992,441	8	230.318,261 372.020,307	28.994
8	230.318,261 372.020,307	9	230.315,909 372.050,955	30.738
9	230.315,909 372.050,955	10	230.252,954 372.014,864	72.567
10	230.252,954 372.014,864	11	230.269,319 371.983,464	35.409
11	230.269,319 371.983,464	1	230.226,385 371.937,678	62.767

\*\* Lungimile segmentelor sunt determinate în planul de proiecție Stereo 70 și sunt rotunjite la 1 milimetru.

\*\*\* Distanța dintre puncte este formată din segmente cumulate ce sunt mai mici decât valoarea 1 milimetru.



**DATE DESPRE IMOBILUL NR. 11187**

Oficiul de Cadastru și Publicitate Imobiliară CARAS-SEVERIN  
Biroul de Cadastru și Publicitate Imobiliară Resita

**A. Partea I. Descrierea imobilului**

TEREN Extravilan

Adresa: Jud. Caraş-Severin

Nr. Crt	Nr cadastral Nr. topografic	Suprafaţa* (mp)	Observații / Referințe
A1		Din acte: 3.524 Masurata: 1.797	Sector cadastral:30 Teren neimprejmut;

**B. Partea II. Proprietari și acte**

Inscrieri privitoare la dreptul de proprietate și alte drepturi reale		Referințe
/		
Act Administrativ nr. 32252, din 22/05/1998 emis de CJPSDPAT CARAS SEVERIN;		
B1	Intabulare, drept de PROPRIETATE, dobandit prin Reconstituire, cota actuala 1/1 1) VUITA JIVCA 2) VUITA OBRAD 3) VUITA BOJIDAR	A1

**C. Partea III. SARCINI .**

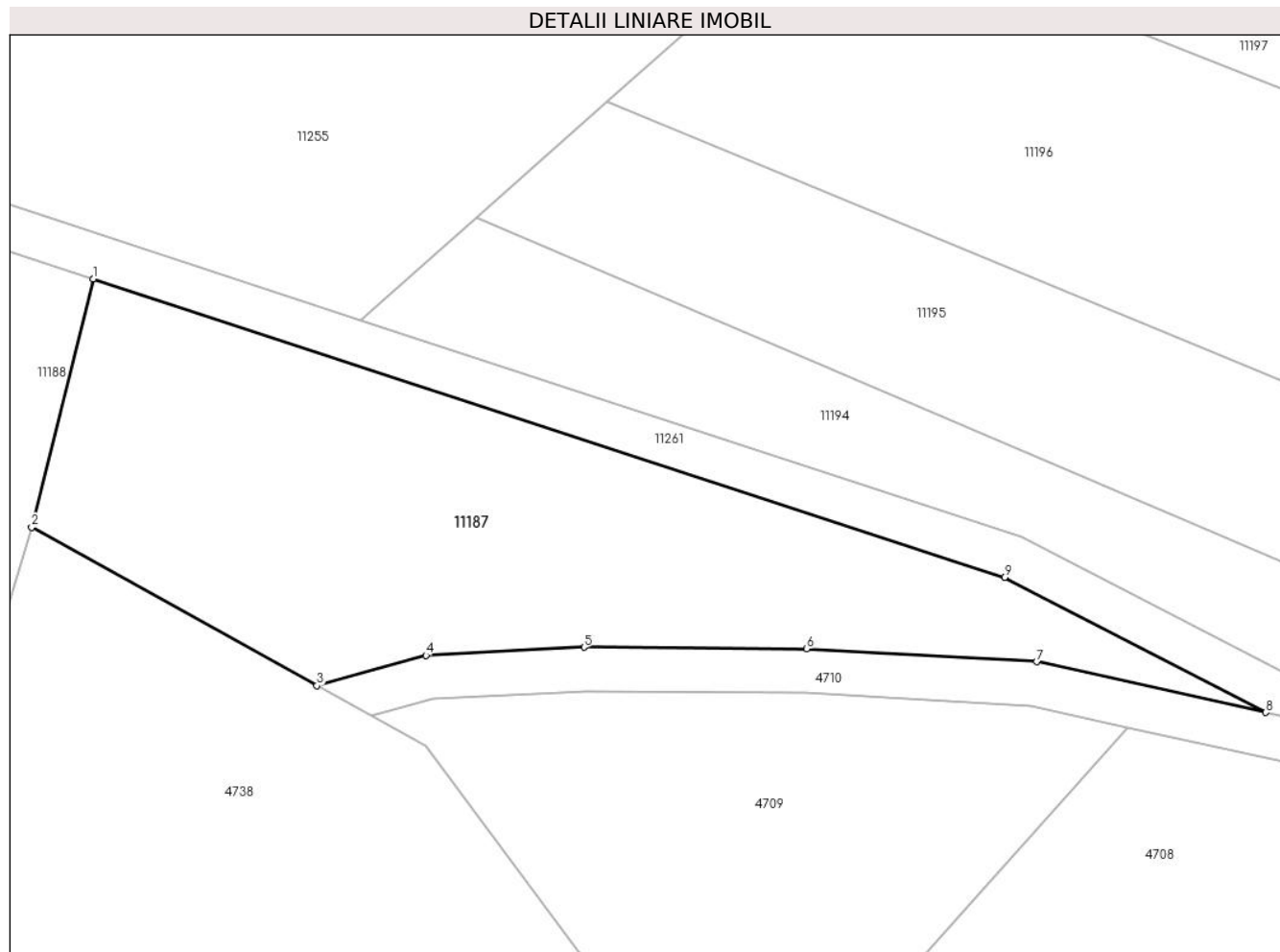
Inscrieri privind dezmembramintele dreptului de proprietate, drepturi reale de garanție și sarcini	Referințe
NU SUNT	

## Anexa Nr. 1 La Partea I

## Teren

Nr cadastral	Suprafața (mp)*	Observații / Referințe
	Din acte: 3.524 Masurata: 1.797	

\* Suprafața este determinată în planul de proiecție Stereo 70.



## Date referitoare la teren

Crt	Categorie folosință	Intravilan	Suprafața (mp)	Tarla	Parcelă	Nr. topo	Observații / Referințe
1	pasune	NU	1.797	9	1693/1	-	PASUNE IN CIUCAR, DIFERENTA DE SUPRAFATA DE 1727MP SE REGASESC IN CF 36243

## Lungime Segmente

1) Valorile lungimilor segmentelor sunt obținute din proiecție în plan.

Punct început	X / Y	Punct sfârșit	X / Y	Lungime segment (** (m)
1	230.375,996 371.936,557	2	230.370,379 371.914,005	23.241
2	230.370,379 371.914,005	3	230.396,266 371.899,62	29.615
3	230.396,266 371.899,62	4	230.406,168 371.902,37	10.277
4	230.406,168 371.902,37	5	230.420,532 371.903,115	14.383



Punct început	X / Y	Punct sfârșit	X / Y	Lungime segment (** (m)
5	230.420,532 371.903,115	6	230.440,756 371.902,983	20.225
6	230.440,756 371.902,983	7	230.461,628 371.901,792	20.906
7	230.461,628 371.901,792	8	230.482,417 371.897,183	21.294
8	230.482,417 371.897,183	9	230.458,703 371.909,456	26.702
9	230.458,703 371.909,456	1	230.375,996 371.936,557	87.035

\*\* Lungimile segmentelor sunt determinate în planul de proiecție Stereo 70 și sunt rotunjite la 1 milimetru.

\*\*\* Distanța dintre puncte este formată din segmente cumulate ce sunt mai mici decât valoarea 1 milimetru.



**DATE DESPRE IMOBILUL NR. 11188**

Oficiul de Cadastru și Publicitate Imobiliară CARAS-SEVERIN  
Biroul de Cadastru și Publicitate Imobiliară Resita

**A. Partea I. Descrierea imobilului**

TEREN Extravilan

Adresa: Jud. Caraș-Severin

Nr. Crt	Nr cadastral Nr. topografic	Suprafața* (mp)	Observații / Referințe
A1		22.167	Sector cadastral:30 Teren neimprijmit;

**B. Partea II. Proprietari și acte**

Inscrieri privitoare la dreptul de proprietate și alte drepturi reale		Referințe
/		
Act Administrativ nr. 1, din 01/01/2024 emis de -;		
B1	Inscrierea posesiei, drept de PROPRIETATE, dobandit prin Lege, cota actuala 1/1 1) NEIDENTIFICAT NEIDENTIFICAT	A1
Act Normativ nr. 7, din 13/03/1996 emis de PARLAMENT;		
B2	Se noteaza mentiunea de proprietar neidentificat rezerva comisiei locale de fond funciar.	A1

**C. Partea III. SARCINI .**

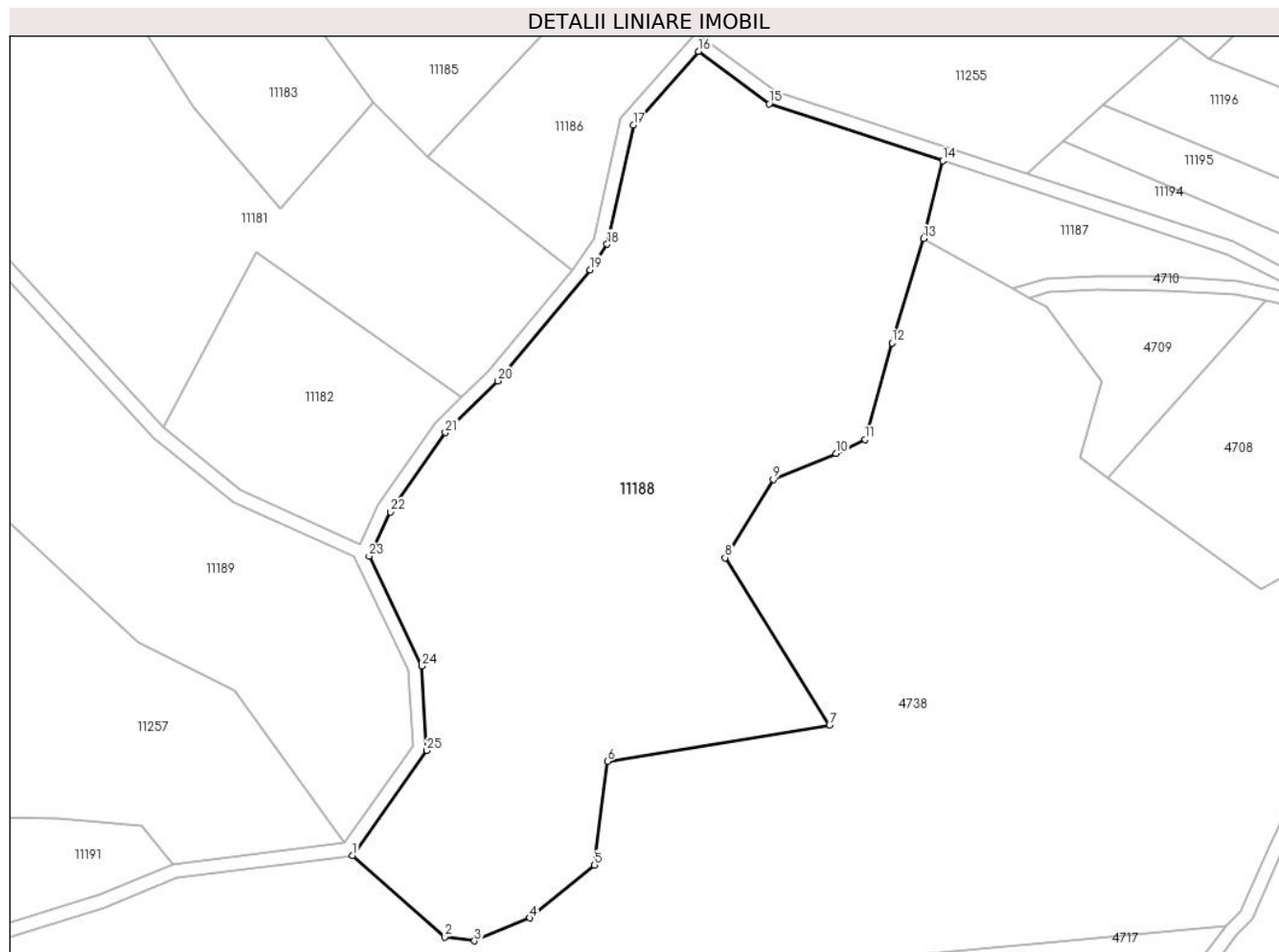
Inscrieri privind dezmembramintele dreptului de proprietate, drepturi reale de garanție și sarcini	Referințe
NU SUNT	

## Anexa Nr. 1 La Partea I

## Teren

Nr cadastral	Suprafața (mp)*	Observații / Referințe
	22.167	

\* Suprafața este determinată în planul de proiecție Stereo 70.



## Date referitoare la teren

Crt	Categorie folosință	Intra vilan	Suprafața (mp)	Tarla	Parcelă	Nr. topo	Observații / Referințe
1	pasune	NU	2.944	-	1694	-	
2	pasune	NU	6.875	-	1695	-	
3	pasune	NU	5.281	-	1696	-	
4	pasune	NU	4.201	-	1697	-	
5	pasune	NU	2.866	-	1698	-	

## Lungime Segmente

1) Valorile lungimilor segmentelor sunt obținute din proiecție în plan.

Punct început	X / Y	Punct sfârșit	X / Y	Lungime segment (** (m))
1	230.204,56 371.734,988	2	230.231,33 371.711,306	35.742
3	230.239,965 371.710,203	4	230.256,008 371.716,858	17.369

Punct început	X / Y	Punct sfârșit	X / Y	Lungime segment (** (m))
2	230.231,33 371.711,306	3	230.239,965 371.710,203	8.705
4	230.256,008 371.716,858	5	230.274,856 371.732,199	24.302

Punct început	X / Y	Punct sfârșit	X / Y	Lungime segment (** (m)
5	230.274,856 371.732,199	6	230.278,634 371.762,275	30.312
7	230.343,061 371.772,83	8	230.312,738 371.821,387	57.247
9	230.326,736 371.844,056	10	230.344,944 371.851,607	19.712
11	230.353,373 371.855,726	12	230.361,204 371.883,717	29.066
13	230.370,379 371.914,005	14	230.375,996 371.936,557	23.241
15	230.325,57 371.953,08	16	230.305,02 371.968,315	25.582
17	230.286,087 371.946,911	18	230.278,516 371.912,337	35.393
19	230.273,567 371.904,92	20	230.246,687 371.872,701	41.96
21	230.231,522 371.857,661	22	230.215,511 371.834,648	28.035
23	230.209,41 371.821,804	24	230.224,636 371.789,919	35.334
25	230.226,146 371.765,46	1	230.204,56 371.734,988	37.344

Punct început	X / Y	Punct sfârșit	X / Y	Lungime segment (** (m)
6	230.278,634 371.762,275	7	230.343,061 371.772,83	65.286
8	230.312,738 371.821,387	9	230.326,736 371.844,056	26.643
10	230.344,944 371.851,607	11	230.353,373 371.855,726	9.382
12	230.361,204 371.883,717	13	230.370,379 371.914,005	31.647
14	230.375,996 371.936,557	15	230.325,57 371.953,08	53.063
16	230.305,02 371.968,315	17	230.286,087 371.946,911	28.576
18	230.278,516 371.912,337	19	230.273,567 371.904,92	8.916
20	230.246,687 371.872,701	21	230.231,522 371.857,661	21.359
22	230.215,511 371.834,648	23	230.209,41 371.821,804	14.219
24	230.224,636 371.789,919	25	230.226,146 371.765,46	24.505

\*\* Lungimile segmentelor sunt determinate în planul de proiecție Stereo 70 și sunt rotunjite la 1 milimetru.

\*\*\* Distanța dintre puncte este formată din segmente cumulate ce sunt mai mici decât valoarea 1 milimetru.



**DATE DESPRE IMOBILUL NR. 11189**

Oficiul de Cadastru și Publicitate Imobiliară CARAS-SEVERIN  
Biroul de Cadastru și Publicitate Imobiliară Resita

**A. Partea I. Descrierea imobilului**

TEREN Extravilan

Adresa: Jud. Caraș-Severin

Nr. Crt	Nr cadastral Nr. topografic	Suprafața* (mp)	Observații / Referințe
A1		10.238	Sector cadastral:30 Teren neimprejmut;

**B. Partea II. Proprietari și acte**

Inscrieri privitoare la dreptul de proprietate și alte drepturi reale		Referințe
/		
Act Administrativ nr. 1, din 01/01/2024 emis de -;		
B1	Inscrierea posesiei, drept de PROPRIETATE, dobandit prin Lege, cota actuala 1/1 1) NEIDENTIFICAT NEIDENTIFICAT	A1
Act Normativ nr. 7, din 13/03/1996 emis de PARLAMENT;		
B2	Se noteaza mentiunea de proprietar neidentificat rezerva comisiei locale de fond funciar.	A1

**C. Partea III. SARCINI .**

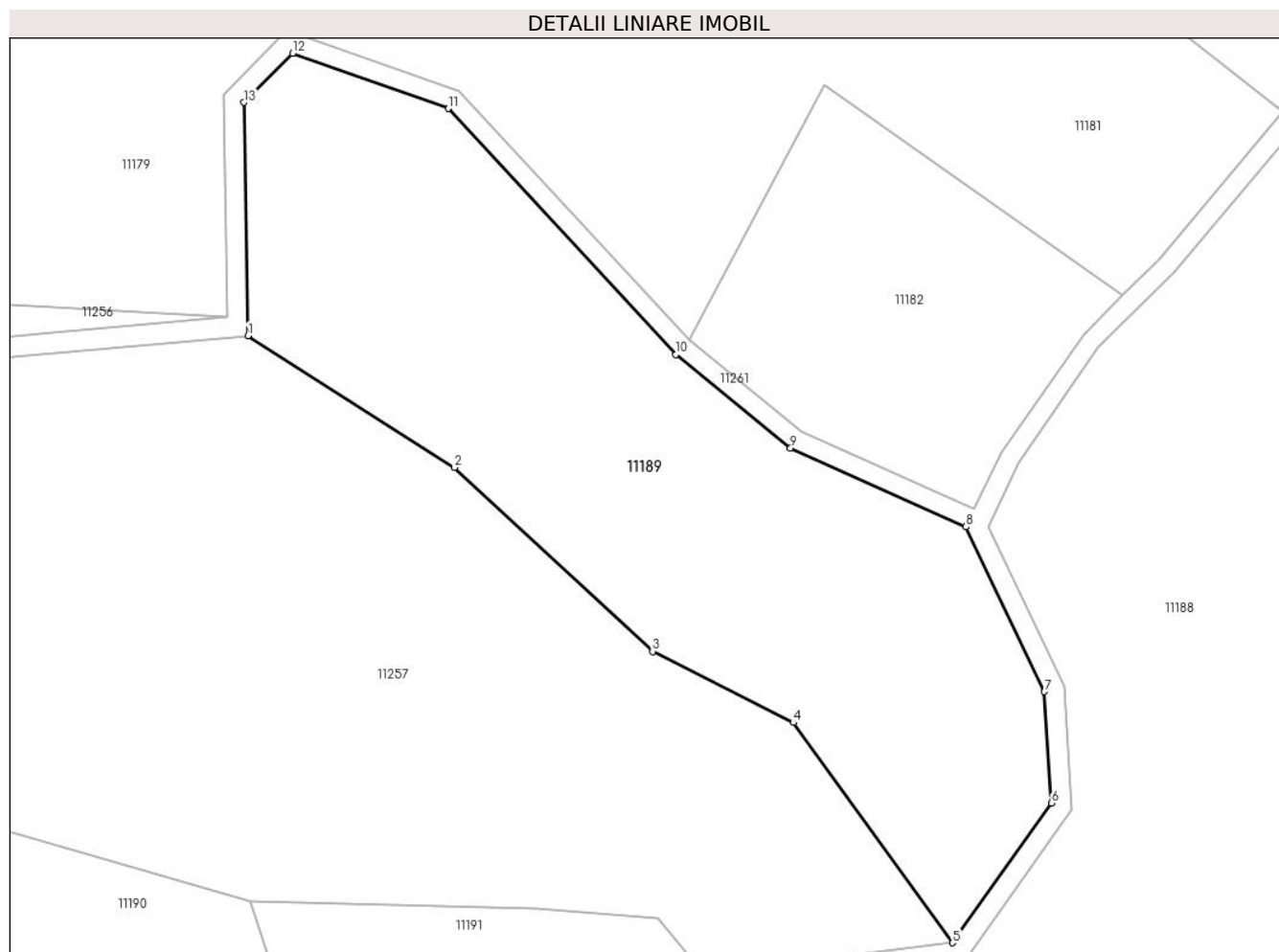
Inscrieri privind dezmembramintele dreptului de proprietate, drepturi reale de garanție și sarcini	Referințe
NU SUNT	

## Anexa Nr. 1 La Partea I

## Teren

Nr cadastral	Suprafața (mp)*	Observații / Referințe
	10.238	

\* Suprafața este determinată în planul de proiecție Stereo 70.



## Date referitoare la teren

Crt	Categorie folosință	Intravilan	Suprafața (mp)	Tarla	Parcelă	Nr. topo	Observații / Referințe
1	pașune	NU	10.238	-	1700	-	

## Lungime Segmente

1) Valorile lungimilor segmentelor sunt obținute din proiecție în plan.

Punct început	X / Y	Punct sfârșit	X / Y	Lungime segment (** (m)
1	230.061,5 371.860,0	2	230.102,766 371.833,656	48.958
2	230.102,766 371.833,656	3	230.142,366 371.796,934	54.006
3	230.142,366 371.796,934	4	230.170,481 371.782,728	31.5
4	230.170,481 371.782,728	5	230.202,316 371.738,74	54.299
5	230.202,316 371.738,74	6	230.222,067 371.766,622	34.168



Punct început	X / Y	Punct sfârșit	X / Y	Lungime segment (** (m)
6	230.222,067 371.766,622	7	230.220,691 371.788,896	22.317
7	230.220,691 371.788,896	8	230.204,98 371.821,799	36.461
8	230.204,98 371.821,799	9	230.169,935 371.837,496	38.4
9	230.169,935 371.837,496	10	230.146,991 371.856,197	29.6
10	230.146,991 371.856,197	11	230.101,492 371.905,38	67.0
11	230.101,492 371.905,38	12	230.070,388 371.916,404	33.0
12	230.070,388 371.916,404	13	230.060,704 371.906,573	13.8
13	230.060,704 371.906,573	1	230.061,5 371.860,0	46.58

\*\* Lungimile segmentelor sunt determinate în planul de proiecție Stereo 70 și sunt rotunjite la 1 milimetru.

\*\*\* Distanța dintre puncte este formată din segmente cumulate ce sunt mai mici decât valoarea 1 milimetru.



**DATE DESPRE IMOBILUL NR. 11190**

Oficiul de Cadastru și Publicitate Imobiliară CARAS-SEVERIN  
Biroul de Cadastru și Publicitate Imobiliară Resita

**A. Partea I. Descrierea imobilului**

TEREN Extravilan

Adresa: Jud. Caraș-Severin

Nr. Crt	Nr cadastral Nr. topografic	Suprafața* (mp)	Observații / Referințe
A1		6.184	Sector cadastral:30 Teren neimprejmuit;

**B. Partea II. Proprietari și acte**

Inscrieri privitoare la dreptul de proprietate și alte drepturi reale		Referințe
/		
Act Administrativ nr. 32316, din 15/09/1997 emis de CJPSDPAT CARAS SEVERIN;		
B1	Intabulare, drept de PROPRIETATE, dobandit prin Reconstituire, cota actuala 1/1 1) GIURCOVICI STANCO 2) VERDET ILINCA 3) GIURCOVICI RADOMIR	A1

**C. Partea III. SARCINI .**

Inscrieri privind dezmembramintele dreptului de proprietate, drepturi reale de garanție și sarcini	Referințe
NU SUNT	

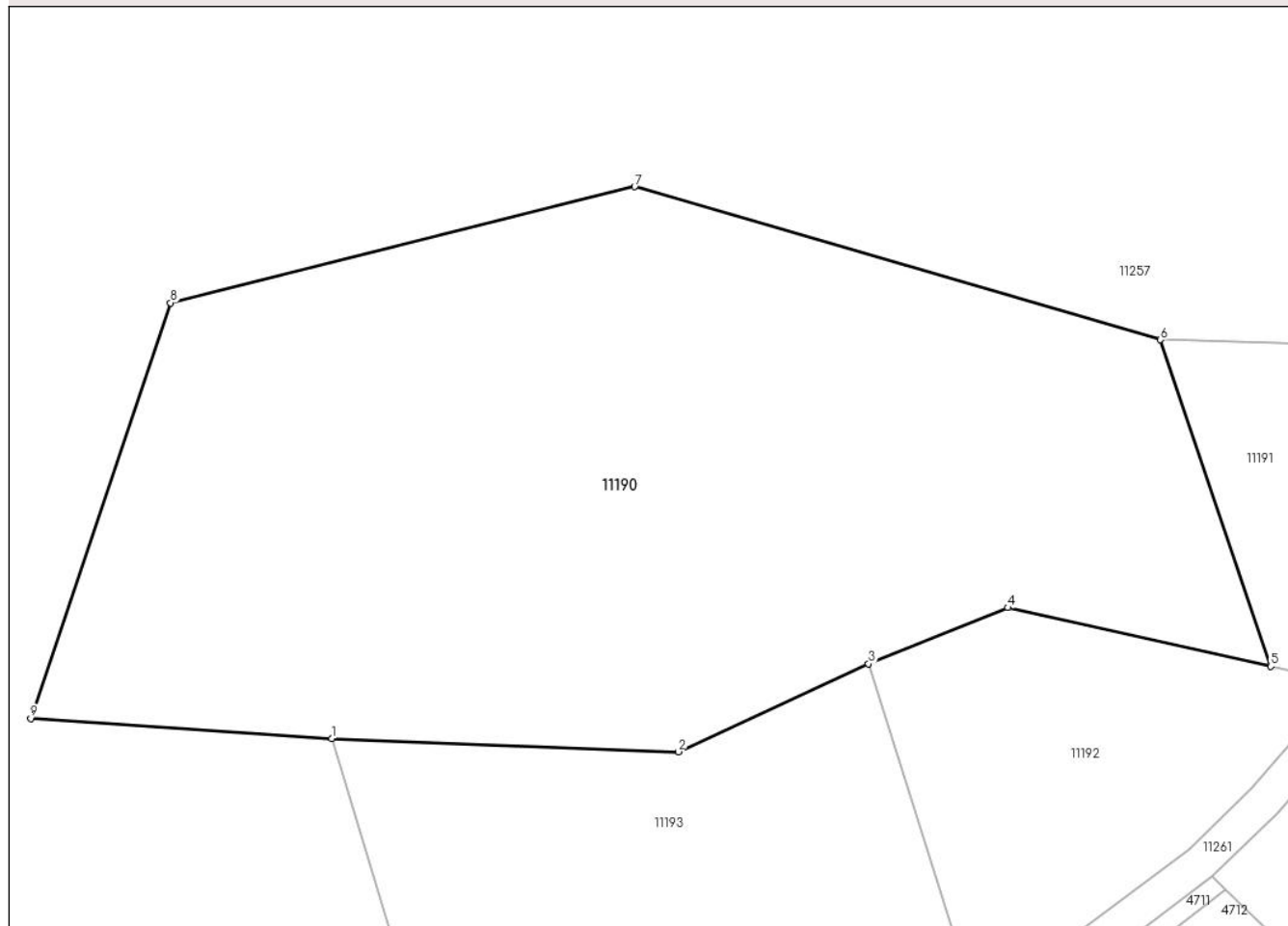
## Anexa Nr. 1 La Partea I

## Teren

Nr cadastral	Suprafața (mp)*	Observații / Referințe
	6.184	

\* Suprafața este determinată în planul de proiecție Stereo 70.

## DETALII LINIARE IMOBIL



## Date referitoare la teren

Crt	Categorie folosință	Intravilan	Suprafața (mp)	Tarla	Parcelă	Nr. topo	Observații / Referințe
1	pasune	NU	2.257	8	1703	-	PASUNE IN CIUKAR
2	pasune	NU	3.200	8	1704	-	PASUNE IN CIUKAR
3	pasune	NU	727	8	1705	-	PASUNE IN CIUKAR

## Lungime Segmente

1) Valorile lungimilor segmentelor sunt obținute din proiecție în plan.

Punct început	X / Y	Punct sfârșit	X / Y	Lungime segment (** (m)
1	229.968,645 371.702,206	2	230.007,617 371.700,723	39.0
2	230.007,617 371.700,723	3	230.029,01 371.710,622	23.572
3	230.029,01 371.710,622	4	230.044,675 371.716,923	16.885
4	230.044,675 371.716,923	5	230.074,242 371.710,324	30.294

Punct început	X / Y	Punct sfârșit	X / Y	Lungime segment (** (m)
5	230.074,242 371.710,324	6	230.061,834 371.747,039	38.754
6	230.061,834 371.747,039	7	230.002,722 371.764,239	61.563
7	230.002,722 371.764,239	8	229.950,519 371.751,176	53.813
8	229.950,519 371.751,176	9	229.934,82 371.704,483	49.261
9	229.934,82 371.704,483	1	229.968,645 371.702,206	33.902

\*\* Lungimile segmentelor sunt determinate în planul de proiecție Stereo 70 și sunt rotunjite la 1 milimetru.

\*\*\* Distanța dintre puncte este formată din segmente cumulate ce sunt mai mici decât valoarea 1 milimetru.



**DATE DESPRE IMOBILUL NR. 11191**

Oficiul de Cadastru și Publicitate Imobiliară CARAS-SEVERIN  
Biroul de Cadastru și Publicitate Imobiliară Resita

**A. Partea I. Descrierea imobilului**

TEREN Extravilan

Adresa: Jud. Caraș-Severin

Nr. Crt	Nr cadastral Nr. topografic	Suprafața* (mp)	Observații / Referințe
A1		2.268	Sector cadastral:30 Teren neimprejmuit;

**B. Partea II. Proprietari și acte**

Inscrieri privitoare la dreptul de proprietate și alte drepturi reale	Referințe
/	
Act Administrativ nr. 32290, din 14/05/1998 emis de CJPSDPAT CARAS SEVERIN;	
B1	A1
Intabulare, drept de PROPRIETATE, dobandit prin Reconstituire, cota actuala 1/1	
1) PAVLOVICI BORISLAV	

**C. Partea III. SARCINI .**

Inscrieri privind dezmembramintele dreptului de proprietate, drepturi reale de garanție și sarcini	Referințe
NU SUNT	

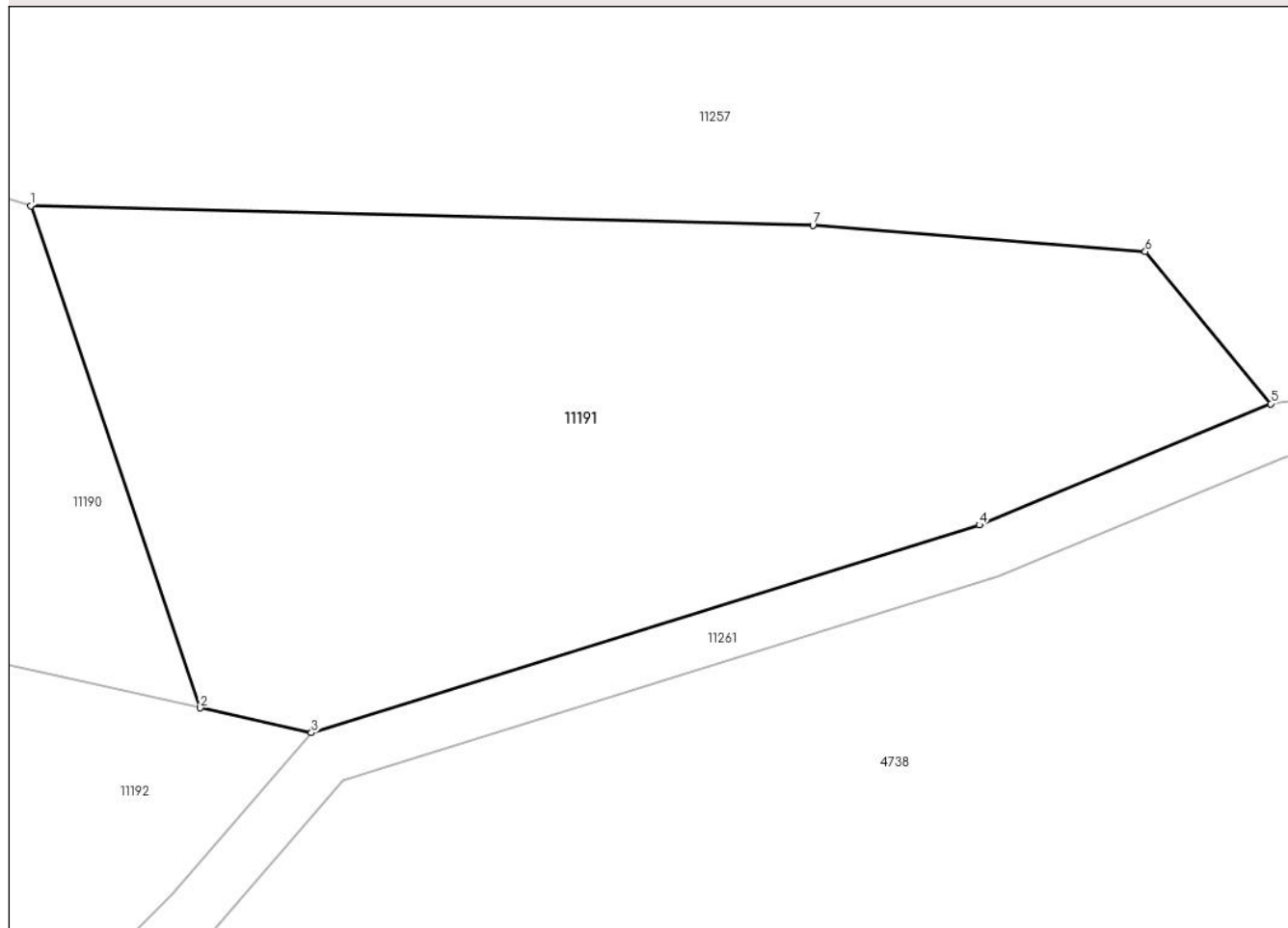
## Anexa Nr. 1 La Partea I

## Teren

Nr cadastral	Suprafața (mp)*	Observații / Referințe
	2.268	

\* Suprafața este determinată în planul de proiecție Stereo 70.

## DETALII LINIARE IMOBIL



## Date referitoare la teren

Crt	Categorie folosință	Intravilan	Suprafața (mp)	Tarla	Parcelă	Nr. topo	Observații / Referințe
1	pasune	NU	2.268	8	1706	-	PASUNE IN CIUCAR

## Lungime Segmente

1) Valorile lungimilor segmentelor sunt obținute din proiecție în plan.

Punct început	X / Y	Punct sfârșit	X / Y	Lungime segment (** (m)
1	230.061,834 371.747,039	2	230.074,242 371.710,324	38.754
2	230.074,242 371.710,324	3	230.082,363 371.708,512	8.321
3	230.082,363 371.708,512	4	230.131,243 371.723,71	51.188
4	230.131,243 371.723,71	5	230.152,566 371.732,572	23.091
5	230.152,566 371.732,572	6	230.143,39 371.743,692	14.418



Punct început	X / Y	Punct sfârșit	X / Y	Lungime segment (** (m)
6	230.143,39 371.743,692	7	230.119,068 371.745,63	24.398
7	230.119,068 371.745,63	1	230.061,834 371.747,039	57.252

\*\* Lungimile segmentelor sunt determinate în planul de proiecție Stereo 70 și sunt rotunjite la 1 milimetru.

\*\*\* Distanța dintre puncte este formată din segmente cumulate ce sunt mai mici decât valoarea 1 milimetru.



**DATE DESPRE IMOBILUL NR. 11192**

Oficiul de Cadastru și Publicitate Imobiliară CARAS-SEVERIN  
Biroul de Cadastru și Publicitate Imobiliară Resita

**A. Partea I. Descrierea imobilului**

TEREN Extravilan

Adresa: Jud. Caraș-Severin

Nr. Crt	Nr cadastral Nr. topografic	Suprafața* (mp)	Observații / Referințe
A1		1.278	Sector cadastral:30 Teren neimprejmuț;

**B. Partea II. Proprietari și acte**

Inscrieri privitoare la dreptul de proprietate și alte drepturi reale		Referințe
/		
Act Administrativ nr. 1, din 01/01/2024 emis de -;		
B1	Intabulare, drept de PROPRIETATE, dobandit prin Reconstituire, cota actuala 1/1 1) NEIDENTIFICAT NEIDENTIFICAT	A1
Act Normativ nr. 7, din 13/03/1996 emis de PARLAMENT;		
B2	Se noteaza mentiunea de proprietar neidentificat rezerva comisiei locale de fond funciar.	A1

**C. Partea III. SARCINI .**

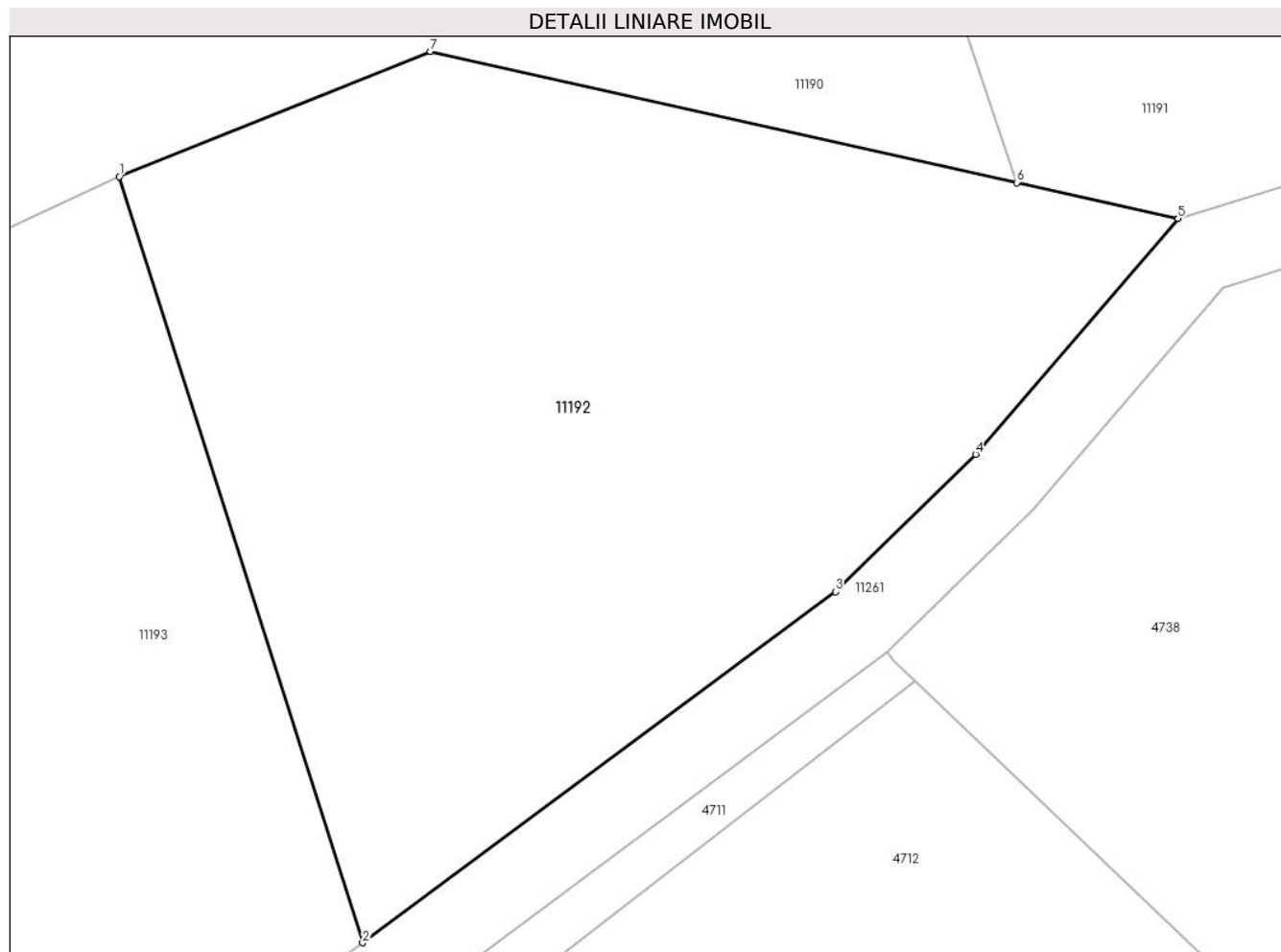
Inscrieri privind dezmembramintele dreptului de proprietate, drepturi reale de garanție și sarcini	Referințe
NU SUNT	

## Anexa Nr. 1 La Partea I

## Teren

Nr cadastral	Suprafața (mp)*	Observații / Referințe
	1.278	

\* Suprafața este determinată în planul de proiecție Stereo 70.



## Date referitoare la teren

Crt	Categorie folosință	Intra vilan	Suprafața (mp)	Tarla	Parcelă	Nr. topo	Observații / Referințe
1	pasune	NU	1.278	-	1708	-	

## Lungime Segmente

1) Valorile lungimilor segmentelor sunt obținute din proiecție în plan.

Punct început	X / Y	Punct sfârșit	X / Y	Lungime segment (** (m)
1	230.029,01 371.710,622	2	230.041,274 371.672,061	40.464
2	230.041,274 371.672,061	3	230.065,092 371.689,732	29.657
3	230.065,092 371.689,732	4	230.072,16 371.696,646	9.887
4	230.072,16 371.696,646	5	230.082,363 371.708,512	15.649
5	230.082,363 371.708,512	6	230.074,242 371.710,324	8.321

Punct început	X / Y	Punct sfârșit	X / Y	Lungime segment (** (m)
6	230.074,242 371.710,324	7	230.044,675 371.716,923	30.294
7	230.044,675 371.716,923	1	230.029,01 371.710,622	16.885

\*\* Lungimile segmentelor sunt determinate în planul de proiecție Stereo 70 și sunt rotunjite la 1 milimetru.

\*\*\* Distanța dintre puncte este formată din segmente cumulate ce sunt mai mici decât valoarea 1 milimetru.



**DATE DESPRE IMOBILUL NR. 11193**

Oficiul de Cadastru și Publicitate Imobiliară CARAS-SEVERIN  
Biroul de Cadastru și Publicitate Imobiliară Resita

**A. Partea I. Descrierea imobilului**

TEREN Extravilan

Adresa: Jud. Caraș-Severin

Nr. Crt	Nr cadastral Nr. topografic	Suprafața* (mp)	Observații / Referințe
A1		2.833	Sector cadastral:30 Teren neimprijmit;

**B. Partea II. Proprietari și acte**

Inscrieri privitoare la dreptul de proprietate și alte drepturi reale		Referințe
/		
Act Administrativ nr. 32340, din 18/11/1997 emis de CJPSDPAT CARAS SEVERIN;		
B1	Intabulare, drept de PROPRIETATE, dobandit prin Reconstituire, cota actuala 1/1 1) <b>BERECI JIVCA</b> 2) <b>BARBULI VELIZAR DEFUNCT:Da</b>	A1
Act Normativ nr. 7, din 13/03/1996 emis de PARLAMENT (Adeverinta nr. 957/13.02.2025 emisa de comuna Pojejena);		
B2	Se noteaza posesia factica pe suprafata de 2833mp in favoarea numitorilor 1) <b>BERECI NICU</b> 2) <b>BERECI SLAVITA OLIVERA</b>	A1

**C. Partea III. SARCINI .**

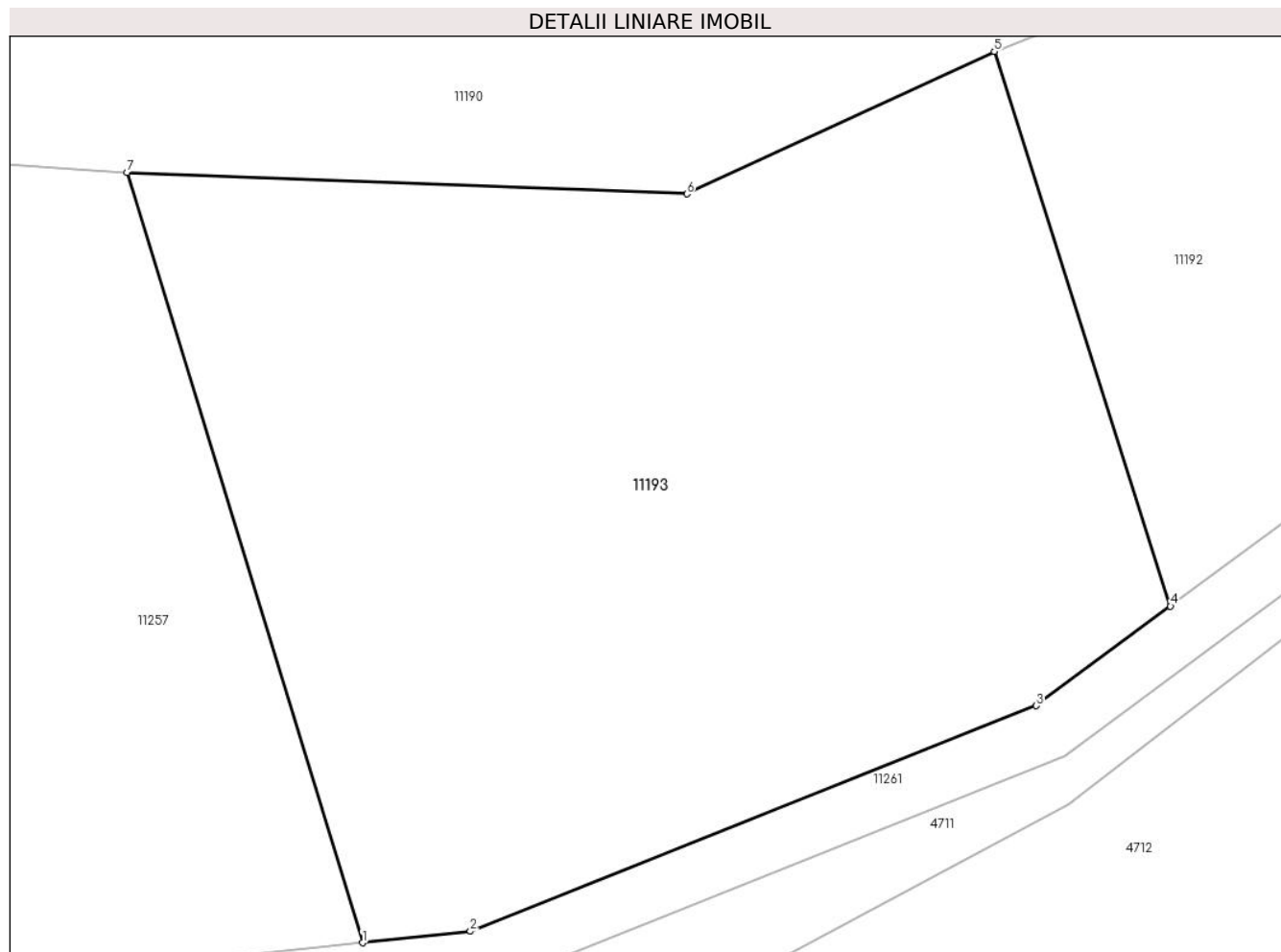
Inscrieri privind dezmembramintele dreptului de proprietate, drepturi reale de garanție și sarcini	Referințe
NU SUNT	

## Anexa Nr. 1 La Partea I

## Teren

Nr cadastral	Suprafața (mp)*	Observații / Referințe
	2.833	

\* Suprafața este determinată în planul de proiecție Stereo 70.



## Date referitoare la teren

Crt	Categorie folosință	Intravilan	Suprafața (mp)	Tarla	Parcelă	Nr. topo	Observații / Referințe
1	faneata	NU	2.833	8	1709	-	FANEATA IN CIUCAR

## Lungime Segmente

1) Valorile lungimilor segmentelor sunt obținute din proiecție în plan.

Punct început	X / Y	Punct sfârșit	X / Y	Lungime segment (** (m)
1	229.985,036 371.648,658	2	229.992,555 371.649,453	7.561
2	229.992,555 371.649,453	3	230.031,933 371.665,131	42.384
3	230.031,933 371.665,131	4	230.041,274 371.672,061	11.631
4	230.041,274 371.672,061	5	230.029,01 371.710,622	40.464
5	230.029,01 371.710,622	6	230.007,617 371.700,723	23.572



Punct început	X / Y	Punct sfârșit	X / Y	Lungime segment (** (m)
6	230.007,617 371.700,723	7	229.968,645 371.702,206	39.0
7	229.968,645 371.702,206	1	229.985,036 371.648,658	56.0

\*\* Lungimile segmentelor sunt determinate în planul de proiecție Stereo 70 și sunt rotunjite la 1 milimetru.

\*\*\* Distanța dintre puncte este formată din segmente cumulate ce sunt mai mici decât valoarea 1 milimetru.



**DATE DESPRE IMOBILUL NR. 11194**

Oficiul de Cadastru și Publicitate Imobiliară CARAS-SEVERIN  
Biroul de Cadastru și Publicitate Imobiliară Resita

**A. Partea I. Descrierea imobilului**

Nr. CF vechi:1113 - UAT Pojejena

Nr. cadastral vechi:599

TEREN Extravilan

Adresa: Jud. Caraş-Severin

Nr. Crt	Nr cadastral Nr. topografic	Suprafaţa* (mp)	Observații / Referințe
A1	33196	1.080	Sector cadastral:30 Teren neimprejmuit; Pasune in Ciucar - Imobil aflat sub incidenta art. 3 alin. (1) din Legea nr. 17/2014

**B. Partea II. Proprietari și acte**

Inscrieri privitoare la dreptul de proprietate și alte drepturi reale		Referințe
<b>20201 / 07/07/2008</b>		
Act Administrativ nr. 379, din 26/06/2008 emis de Judecatoria Moldova Noua;		
B1	Intabulare, drept de PROPRIETATE, cumparare, dobandit prin Hotarare Judecatoreasca, cota actuala 1/1 1) JIVOINOVICI JARCO	A1

**C. Partea III. SARCINI .**

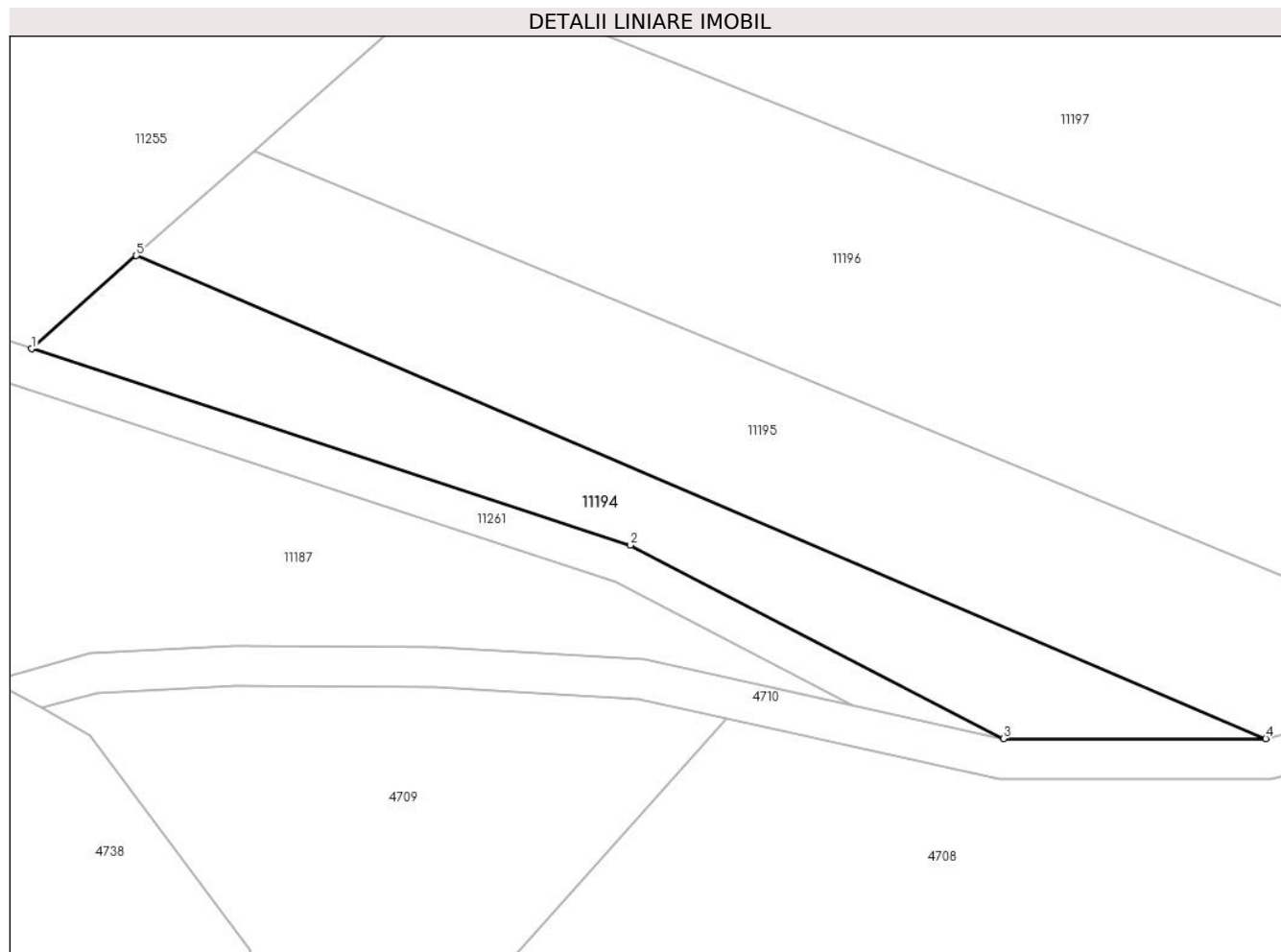
Inscrieri privind dezmembramintele dreptului de proprietate, drepturi reale de garanție și sarcini	Referințe
NU SUNT	

## Anexa Nr. 1 La Partea I

## Teren

Nr cadastral	Suprafața (mp)*	Observații / Referințe
33196	1.080	Pasune in Ciucar - Imobil aflat sub incidenta art. 3 alin. (1) din Legea nr. 17/2014

\* Suprafața este determinată în planul de proiecție Stereo 70.



## Date referitoare la teren

Crt	Categorie folosință	Intravilan	Suprafața (mp)	Tarla	Parcelă	Nr. topo	Observații / Referințe
1	pasune	NU	1.080	9	1737/1	-	Pasune in Ciucar

## Lungime Segmente

1) Valorile lungimilor segmentelor sunt obținute din proiecție în plan.

Punct început	X / Y	Punct sfârșit	X / Y	Lungime segment (** (m)
1	230.400,273 371.932,812	2	230.460,256 371.913,157	63.121
2	230.460,256 371.913,157	3	230.497,632 371.893,809	42.088
3	230.497,632 371.893,809	4	230.523,89 371.893,809	26.257
4	230.523,89 371.893,809	5	230.410,767 371.942,136	123.013
5	230.410,767 371.942,136	1	230.400,273 371.932,812	14.038

**\*\* Lungimile segmentelor sunt determinate în planul de proiecție Stereo 70 și sunt rotunjite la 1 milimetru.**

**\*\*\* Distanța dintre puncte este formată din segmente cumulate ce sunt mai mici decât valoarea 1 milimetru.**



**DATE DESPRE IMOBILUL NR. 11195**

Oficiul de Cadastru și Publicitate Imobiliară CARAS-SEVERIN  
Biroul de Cadastru și Publicitate Imobiliară Resita

**A. Partea I. Descrierea imobilului**

TEREN Extravilan

Adresa: Jud. Caraș-Severin

Nr. Crt	Nr cadastral Nr. topografic	Suprafața* (mp)	Observații / Referințe
A1		1.944	Sector cadastral:30 Teren neimprejmit;

**B. Partea II. Proprietari și acte**

Inscrieri privitoare la dreptul de proprietate și alte drepturi reale		Referințe
/		
Act Administrativ nr. 1, din 01/01/2024 emis de -;		
B1	Inscrierea posesiei, drept de PROPRIETATE, dobandit prin Lege, cota actuala 1/1 1) NEIDENTIFICAT NEIDENTIFICAT	A1
Act Normativ nr. 7, din 13/03/1996 emis de PARLAMENT;		
B2	Se noteaza mentiunea de proprietar neidentificat rezerva comisiei locale de fond funciar.	A1

**C. Partea III. SARCINI .**

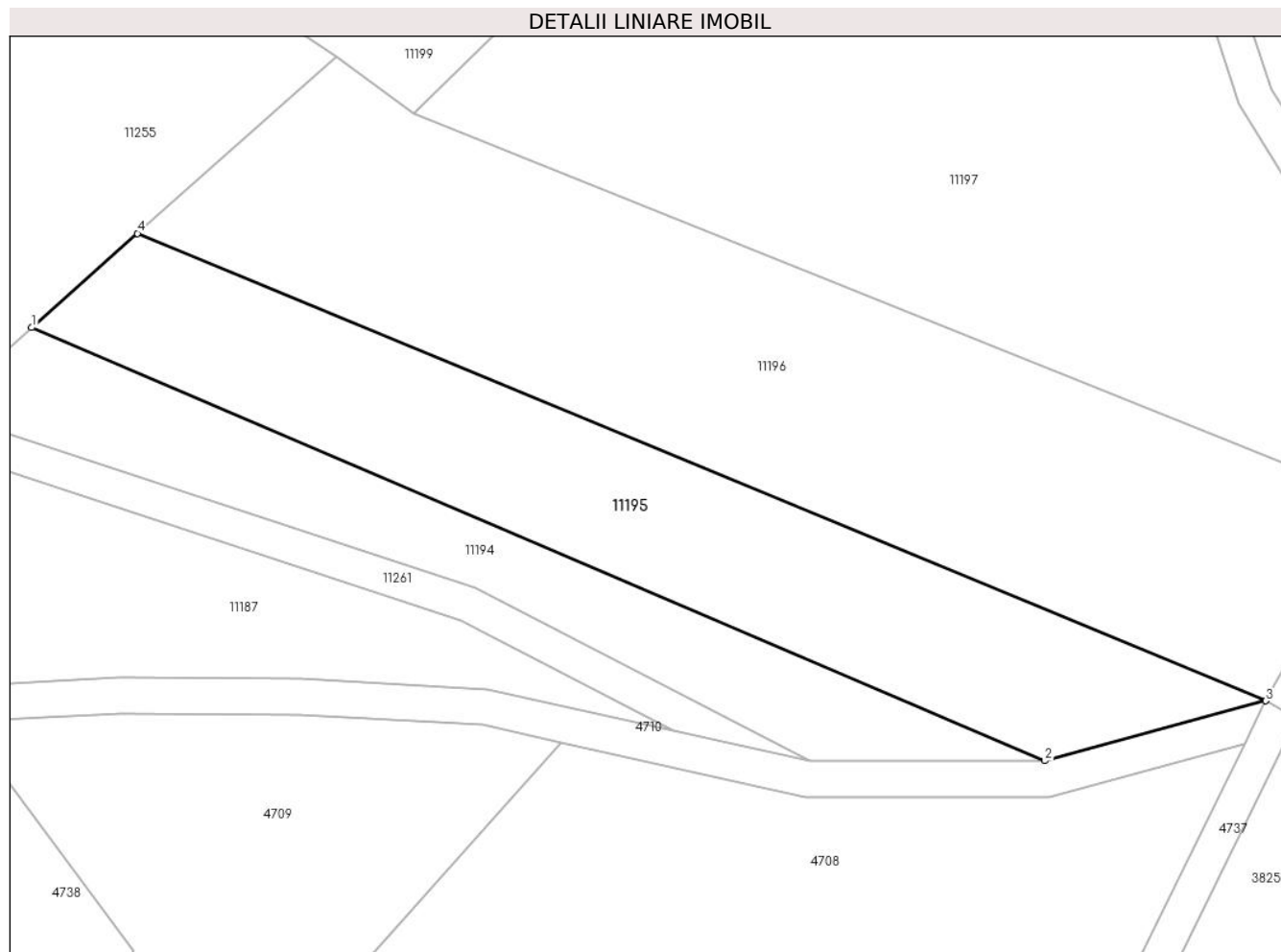
Inscrieri privind dezmembramintele dreptului de proprietate, drepturi reale de garanție și sarcini	Referințe
NU SUNT	

## Anexa Nr. 1 La Partea I

## Teren

Nr cadastral	Suprafața (mp)*	Observații / Referințe
	1.944	

\* Suprafața este determinată în planul de proiecție Stereo 70.



## Date referitoare la teren

Crt	Categorie folosință	Intra vilan	Suprafața (mp)	Tarla	Parcelă	Nr. topo	Observații / Referințe
1	pasune	NU	1.944	-	1737/2	-	

## Lungime Segmente

1) Valorile lungimilor segmentelor sunt obținute din proiecție în plan.

Punct început	X / Y	Punct sfârșit	X / Y	Lungime segment (** (m)
1	230.410,767 371.942,136	2	230.523,89 371.893,809	123.013
2	230.523,89 371.893,809	3	230.548,585 371.900,484	25.582
3	230.548,585 371.900,484	4	230.422,584 371.952,637	136.368
4	230.422,584 371.952,637	1	230.410,767 371.942,136	15.808

\*\* Lungimile segmentelor sunt determinate în planul de proiecție Stereo 70 și sunt rotunjite la 1 milimetru.



**\*\*\* Distanţa dintre puncte este formată din segmente cumulate ce sunt mai mici decât valoarea 1 milimetru.**



**DATE DESPRE IMOBILUL NR. 11196**

Oficiul de Cadastru și Publicitate Imobiliară CARAS-SEVERIN  
Biroul de Cadastru și Publicitate Imobiliară Resita

**A. Partea I. Descrierea imobilului**

TEREN Extravilan

Adresa: Jud. Caraș-Severin

Nr. Crt	Nr cadastral Nr. topografic	Suprafața* (mp)	Observații / Referințe
A1		3.272	Sector cadastral:30 Teren neimpregmuit;

**B. Partea II. Proprietari și acte**

Inscrieri privitoare la dreptul de proprietate și alte drepturi reale		Referințe
/		
Act Administrativ nr. 32234, din 13/05/1997 emis de CJPSDPAT CARAS SEVERIN;		
B1	Intabulare, drept de PROPRIETATE, dobandit prin Reconstituire, cota actuala 1/1 1) VUITA OBRAD 2) VUITA BOJIDAR 3) NOVACOVICI DARINCA 4) NOVACOVICI BOJANA	A1

**C. Partea III. SARCINI .**

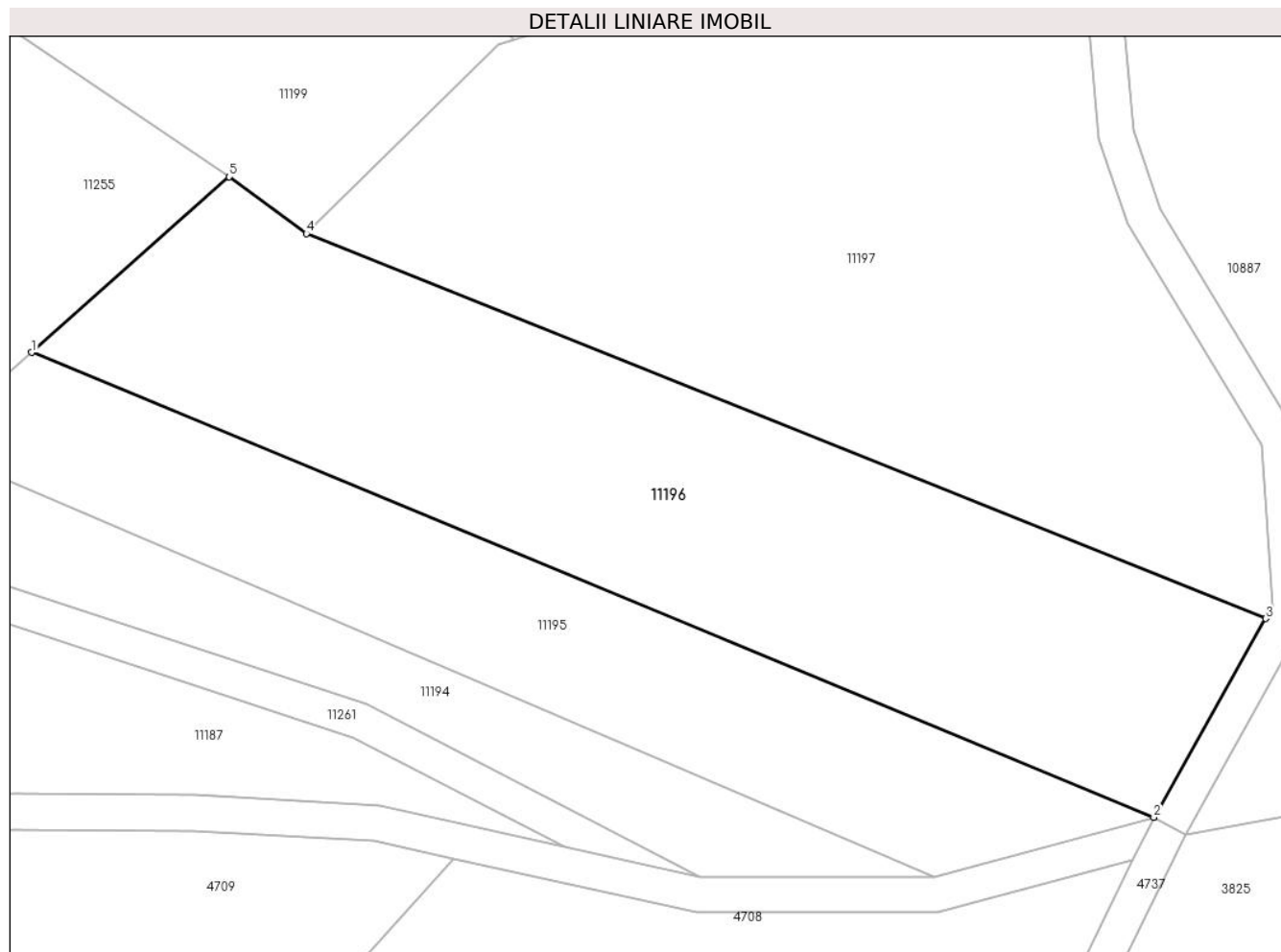
Inscrieri privind dezmembramintele dreptului de proprietate, drepturi reale de garanție și sarcini	Referințe
NU SUNT	

## Anexa Nr. 1 La Partea I

## Teren

Nr cadastral	Suprafața (mp)*	Observații / Referințe
	3.272	

\* Suprafața este determinată în planul de proiecție Stereo 70.



## Date referitoare la teren

Crt	Categorie folosință	Intra vilan	Suprafața (mp)	Tarla	Parcelă	Nr. topo	Observații / Referințe
1	arabil	NU	3.272	9	1738	-	ARABIL IN CIUCAR

## Lungime Segmente

1) Valorile lungimilor segmentelor sunt obținute din proiecție în plan.

Punct început	X / Y	Punct sfârșit	X / Y	Lungime segment (** (m)
1	230.422,584 371.952,637	2	230.548,585 371.900,484	136.368
2	230.548,585 371.900,484	3	230.561,16 371.922,783	25.6
3	230.561,16 371.922,783	4	230.453,447 371.965,947	116.04
4	230.453,447 371.965,947	5	230.444,75 371.972,333	10.79
5	230.444,75 371.972,333	1	230.422,584 371.952,637	29.652

**\*\* Lungimile segmentelor sunt determinate în planul de proiecție Stereo 70 și sunt rotunjite la 1 milimetru.**

**\*\*\* Distanța dintre puncte este formată din segmente cumulate ce sunt mai mici decât valoarea 1 milimetru.**



**DATE DESPRE IMOBILUL NR. 11197**

Oficiul de Cadastru și Publicitate Imobiliară CARAS-SEVERIN  
Biroul de Cadastru și Publicitate Imobiliară Resita

**A. Partea I. Descrierea imobilului**

TEREN Extravilan

Adresa: Jud. Caraș-Severin

Nr. Crt	Nr cadastral Nr. topografic	Suprafața* (mp)	Observații / Referințe
A1		4.500	Sector cadastral:30 Teren neimprejmuit;

**B. Partea II. Proprietari și acte**

Inscrieri privitoare la dreptul de proprietate și alte drepturi reale		Referințe
/		
Act Administrativ nr. 32225, din 01/02/1995 emis de CJPSDPAT CARAS SEVERIN;		
B1	Intabulare, drept de PROPRIETATE, dobandit prin Reconstituire, cota actuala 1/1 1) NOVACOVICI STAMENCA 2) NOVACOVICI ZORA	A1

**C. Partea III. SARCINI .**

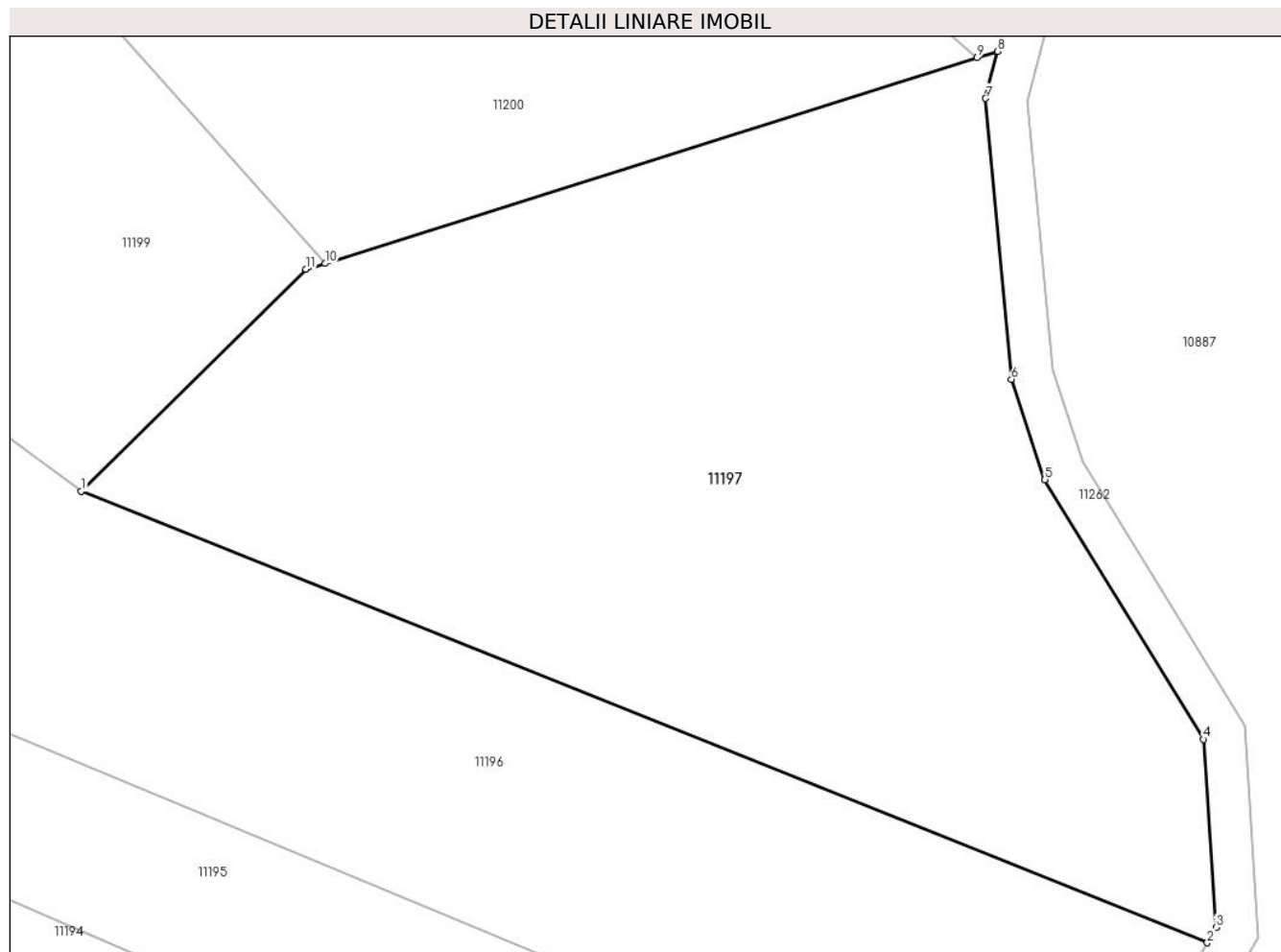
Inscrieri privind dezmembramintele dreptului de proprietate, drepturi reale de garanție și sarcini	Referințe
NU SUNT	

## Anexa Nr. 1 La Partea I

## Teren

Nr cadastral	Suprafața (mp)*	Observații / Referințe
	4.500	

\* Suprafața este determinată în planul de proiecție Stereo 70.



## Date referitoare la teren

Crt	Categorie folosință	Intra vilan	Suprafața (mp)	Tarla	Parcelă	Nr. topo	Observații / Referințe
1	faneata	NU	4.500	-	1739	-	FANEATA IN CIUCAR

## Lungime Segmente

1) Valorile lungimilor segmentelor sunt obținute din proiecție în plan.

Punct început	X / Y	Punct sfârșit	X / Y	Lungime segment (** (m)
1	230.453,447 371.965,947	2	230.561,16 371.922,783	116.04
2	230.561,16 371.922,783	3	230.561,987 371.924,249	1.684
3	230.561,987 371.924,249	4	230.560,777 371.942,232	18.024
4	230.560,777 371.942,232	5	230.545,624 371.967,043	29.072
5	230.545,624 371.967,043	6	230.542,416 371.976,638	10.117



Punct început	X / Y	Punct sfârșit	X / Y	Lungime segment (** (m)
6	230.542,416 371.976,638	7	230.539,952 372.003,468	26.943
7	230.539,952 372.003,468	8	230.541,073 372.007,959	4.628
8	230.541,073 372.007,959	9	230.539,138 372.007,349	2.029
9	230.539,138 372.007,349	10	230.476,758 371.987,704	65.4
10	230.476,758 371.987,704	11	230.474,94 371.987,132	1.905
11	230.474,94 371.987,132	1	230.453,447 371.965,947	30.179

\*\* Lungimile segmentelor sunt determinate în planul de proiecție Stereo 70 și sunt rotunjite la 1 milimetru.

\*\*\* Distanța dintre puncte este formată din segmente cumulate ce sunt mai mici decât valoarea 1 milimetru.



**DATE DESPRE IMOBILUL NR. 11198**

Oficiul de Cadastru și Publicitate Imobiliară CARAS-SEVERIN  
Biroul de Cadastru și Publicitate Imobiliară Resita

**A. Partea I. Descrierea imobilului**

TEREN Extravilan

Adresa: Jud. Caraș-Severin

Nr. Crt	Nr cadastral Nr. topografic	Suprafața* (mp)	Observații / Referințe
A1		4.200	Sector cadastral:30 Teren neimprijmit;

**B. Partea II. Proprietari și acte**

Inscrieri privitoare la dreptul de proprietate și alte drepturi reale		Referințe
/		
Act Administrativ nr. 32058, din 27/07/1994 emis de CJPSDPAT CARAS SEVERIN;		
B1	Intabulare, drept de PROPRIETATE, dobandit prin Reconstituire, cota actuala 1/1 1) CIOANCA GHEORGHE DEFUNCT:Da	A1
Act Normativ nr. 7, din 13/03/1996 emis de PARLAMENT (Adeverinta nr. 590/06.02.2025 emisa de comuna Pojejena);		
B1	Se noteaza posesia factica pe suprafata de 4200mp in favoarea numitului 1) STOICOVICI DINO	A1

**C. Partea III. SARCINI .**

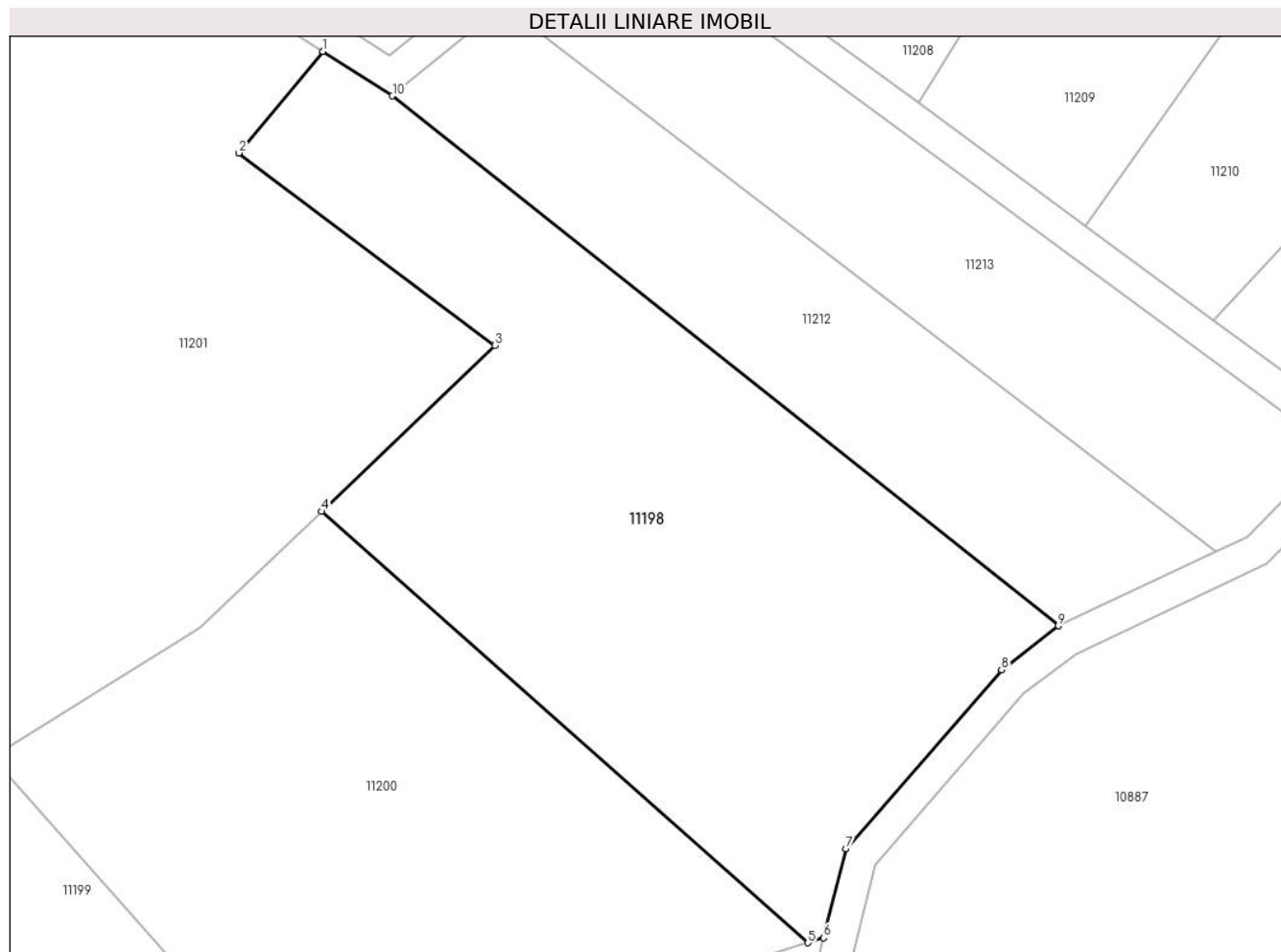
Inscrieri privind dezmembramintele dreptului de proprietate, drepturi reale de garanție și sarcini	Referințe
NU SUNT	

## Anexa Nr. 1 La Partea I

## Teren

Nr cadastral	Suprafața (mp)*	Observații / Referințe
	4.200	

\* Suprafața este determinată în planul de proiecție Stereo 70.



## Date referitoare la teren

Crt	Categorie folosință	Intra vilan	Suprafața (mp)	Tarla	Parcelă	Nr. topo	Observații / Referințe
1	faneata	NU	4.200	-	1740	-	FANEATA IN CIUCAR

## Lungime Segmente

1) Valorile lungimilor segmentelor sunt obținute din proiecție în plan.

Punct început	X / Y	Punct sfârșit	X / Y	Lungime segment (** (m)
1	230.479,606 372.116,676	2	230.469,287 372.104,229	16.168
2	230.469,287 372.104,229	3	230.500,704 372.080,631	39.292
3	230.500,704 372.080,631	4	230.479,415 372.060,255	29.468
4	230.479,415 372.060,255	5	230.539,138 372.007,349	79.786
5	230.539,138 372.007,349	6	230.541,073 372.007,959	2.029

Punct început	X / Y	Punct sfârșit	X / Y	Lungime segment (** (m)
6	230.541,073 372.007,959	7	230.543,797 372.018,865	11.241
7	230.543,797 372.018,865	8	230.562,92 372.040,824	29.118
8	230.562,92 372.040,824	9	230.569,906 372.046,226	8.832
9	230.569,906 372.046,226	10	230.488,137 372.111,225	104.456
10	230.488,137 372.111,225	1	230.479,606 372.116,676	10.124

\*\* Lungimile segmentelor sunt determinate în planul de proiecție Stereo 70 și sunt rotunjite la 1 milimetru.

\*\*\* Distanța dintre puncte este formată din segmente cumulate ce sunt mai mici decât valoarea 1 milimetru.



**DATE DESPRE IMOBILUL NR. 11199**

Oficiul de Cadastru și Publicitate Imobiliară CARAS-SEVERIN  
Biroul de Cadastru și Publicitate Imobiliară Resita

**A. Partea I. Descrierea imobilului**

TEREN Extravilan

Adresa: Jud. Caraş-Severin

Nr. Crt	Nr cadastral Nr. topografic	Suprafața* (mp)	Observații / Referințe
A1		2.100	Sector cadastral:30 Teren neimprijmit;

**B. Partea II. Proprietari și acte**

Inscrieri privitoare la dreptul de proprietate și alte drepturi reale		Referințe
/		
Act Administrativ nr. 32256, din 20/05/1994 emis de CJPSDPAT CARAS SEVERIN;		
B1	Intabulare, drept de PROPRIETATE, dobandit prin Reconstituire, cota actuala 1/1 1) TUCULIA SLAVCA DEFUNCT:Da 2) TUCULIA BORISLAV	A1
Act Normativ nr. 7, din 13/03/1996 emis de PARLAMENT (Adeverinta nr. 593/06.02.2025 emisa de comuna Pojejena);		
B2	Se noteaza posesia factica pe suprafata de 2100mp in favoarea numitului 1) STOICOVICI DINO	A1

**C. Partea III. SARCINI .**

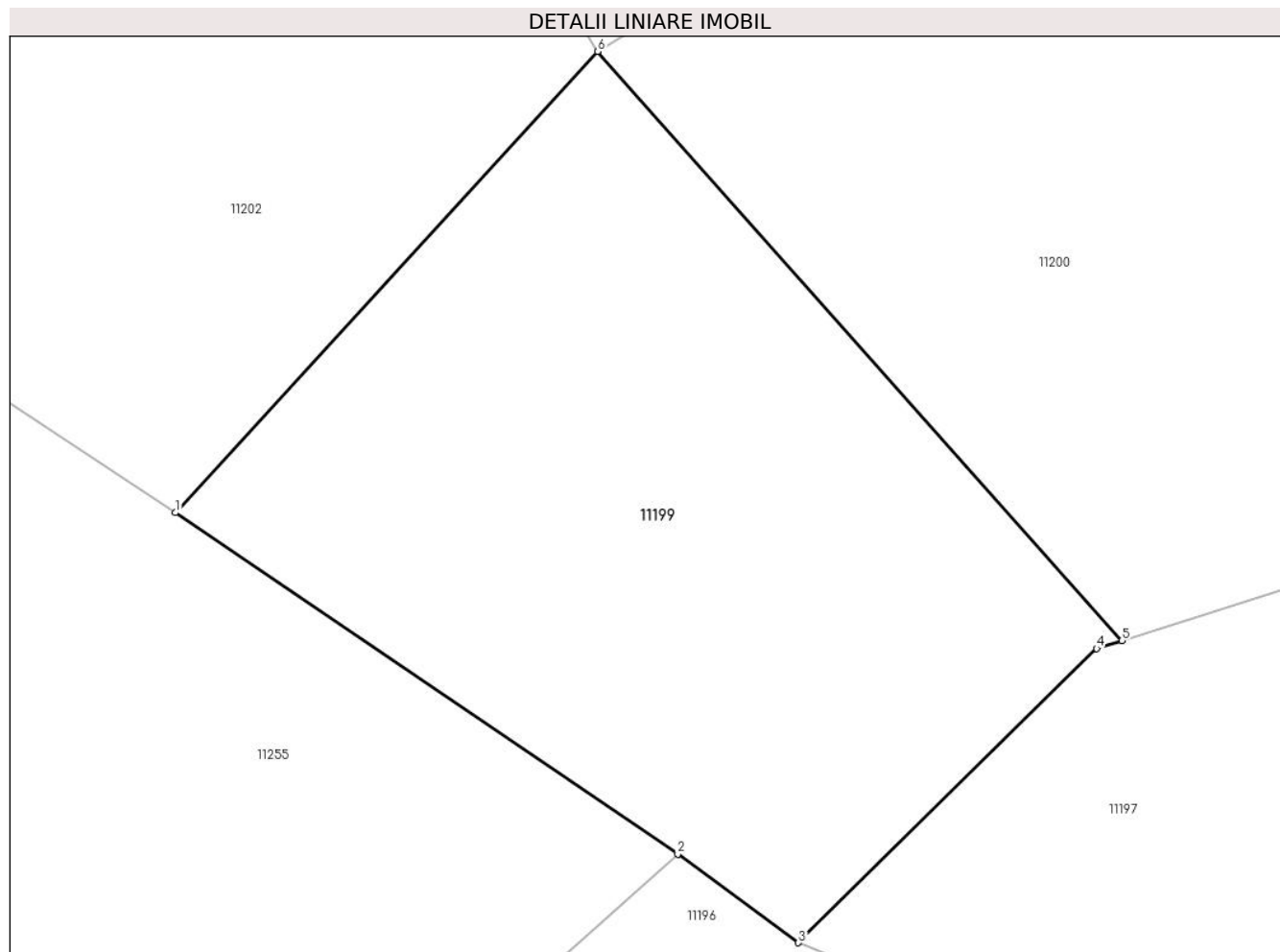
Inscrieri privind dezmembramintele dreptului de proprietate, drepturi reale de garanție și sarcini	Referințe
NU SUNT	

## Anexa Nr. 1 La Partea I

## Teren

Nr cadastral	Suprafața (mp)*	Observații / Referințe
	2.100	

\* Suprafața este determinată în planul de proiecție Stereo 70.



## Date referitoare la teren

Crt	Categorie folosință	Intravilan	Suprafața (mp)	Tarla	Parcelă	Nr. topo	Observații / Referințe
1	faneata	NU	2.100	-	1741/1	-	FANEATA IN CIUCAR

## Lungime Segmente

1) Valorile lungimilor segmentelor sunt obținute din proiecție în plan.

Punct început	X / Y	Punct sfârșit	X / Y	Lungime segment (** (m)
1	230.408,544 371.996,903	2	230.444,75 371.972,333	43.756
2	230.444,75 371.972,333	3	230.453,447 371.965,947	10.79
3	230.453,447 371.965,947	4	230.474,94 371.987,132	30.179
4	230.474,94 371.987,132	5	230.476,758 371.987,704	1.905
5	230.476,758 371.987,704	6	230.438,981 372.030,111	56.793



Punct început	X / Y	Punct sfârșit	X / Y	Lungime segment (** (m)
6	230.438,981 372.030,111	1	230.408,544 371.996,903	45.047

\*\* Lungimile segmentelor sunt determinate în planul de proiecție Stereo 70 și sunt rotunjite la 1 milimetru.

\*\*\* Distanța dintre puncte este formată din segmente cumulate ce sunt mai mici decât valoarea 1 milimetru.



**DATE DESPRE IMOBILUL NR. 11200**

Oficiul de Cadastru și Publicitate Imobiliară CARAS-SEVERIN  
Biroul de Cadastru și Publicitate Imobiliară Resita

**A. Partea I. Descrierea imobilului**

TEREN Extravilan

Adresa: Jud. Caraș-Severin

Nr. Crt	Nr cadastral Nr. topografic	Suprafața* (mp)	Observații / Referințe
A1		3.600	Sector cadastral:30 Teren neimpregmuit;

**B. Partea II. Proprietari și acte**

Inscrieri privitoare la dreptul de proprietate și alte drepturi reale		Referințe
/		
Act Administrativ nr. 1, din 01/01/2024 emis de -;		
B1	Inscrierea posesiei, drept de PROPRIETATE, dobandit prin Lege, cota actuala 1/1 1) NEIDENTIFICAT NEIDENTIFICAT	A1
Act Normativ nr. 7, din 13/03/1996 emis de PARLAMENT;		
B2	Se noteaza mentiunea de proprietar neidentificat rezerva comisiei locale de fond funciar.	A1

**C. Partea III. SARCINI .**

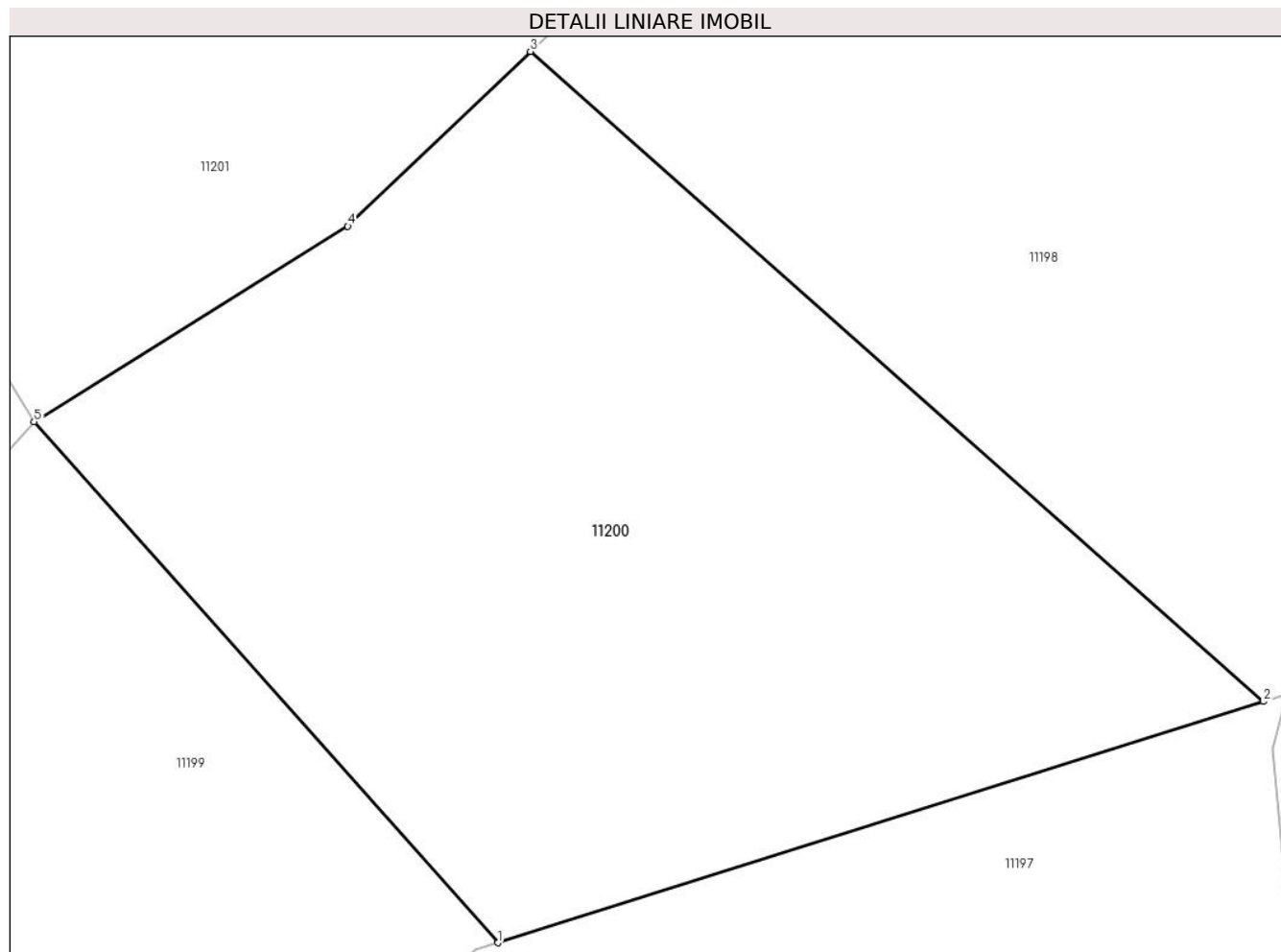
Inscrieri privind dezmembramintele dreptului de proprietate, drepturi reale de garanție și sarcini	Referințe
NU SUNT	

## Anexa Nr. 1 La Partea I

## Teren

Nr cadastral	Suprafața (mp)*	Observații / Referințe
	3.600	

\* Suprafața este determinată în planul de proiecție Stereo 70.



## Date referitoare la teren

Crt	Categorie folosință	Intra vilan	Suprafața (mp)	Tarla	Parcelă	Nr. topo	Observații / Referințe
1	faneata	NU	3.600	-	1741/2	-	

## Lungime Segmente

1) Valorile lungimilor segmentelor sunt obținute din proiecție în plan.

Punct început	X / Y	Punct sfârșit	X / Y	Lungime segment (** (m)
1	230.476,758 371.987,704	2	230.539,138 372.007,349	65.4
2	230.539,138 372.007,349	3	230.479,415 372.060,255	79.786
3	230.479,415 372.060,255	4	230.464,546 372.046,023	20.583
4	230.464,546 372.046,023	5	230.438,981 372.030,111	30.112
5	230.438,981 372.030,111	1	230.476,758 371.987,704	56.793

**\*\* Lungimile segmentelor sunt determinate în planul de proiecție Stereo 70 și sunt rotunjite la 1 milimetru.**

**\*\*\* Distanța dintre puncte este formată din segmente cumulate ce sunt mai mici decât valoarea 1 milimetru.**



**DATE DESPRE IMOBILUL NR. 11201**

Oficiul de Cadastru și Publicitate Imobiliară CARAS-SEVERIN  
Biroul de Cadastru și Publicitate Imobiliară Resita

**A. Partea I. Descrierea imobilului**

TEREN Extravilan

Adresa: Jud. Caraș-Severin

Nr. Crt	Nr cadastral Nr. topografic	Suprafața* (mp)	Observații / Referințe
A1		5.540	Sector cadastral:30 Teren neimprejmuit;

**B. Partea II. Proprietari și acte**

Inscrieri privitoare la dreptul de proprietate și alte drepturi reale	Referințe
/	
Act Administrativ nr. 32337, din 18/11/1997 emis de CJPSDPAT CARAS SEVERIN;	
B1	A1
Intabulare, drept de PROPRIETATE, dobandit prin Reconstituire, cota actuala 1/1 1) VRAJITOR IONEL	

**C. Partea III. SARCINI .**

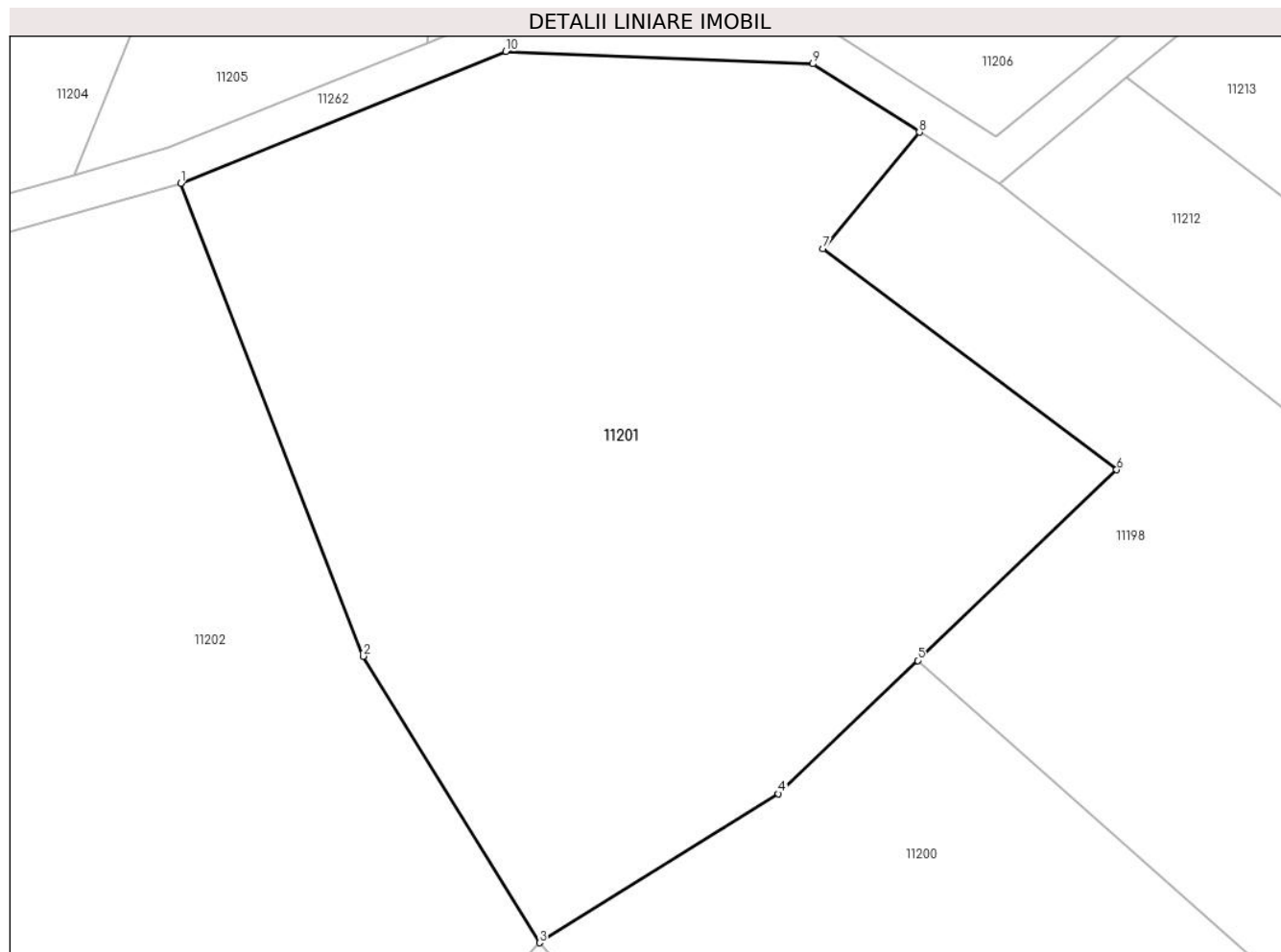
Inscrieri privind dezmembramintele dreptului de proprietate, drepturi reale de garanție și sarcini	Referințe
NU SUNT	

## Anexa Nr. 1 La Partea I

## Teren

Nr cadastral	Suprafața (mp)*	Observații / Referințe
	5.540	

\* Suprafața este determinată în planul de proiecție Stereo 70.



## Date referitoare la teren

Crt	Categorie folosință	Intra vilan	Suprafața (mp)	Tarla	Parcelă	Nr. topo	Observații / Referințe
1	faneata	NU	5.540	-	1742	-	FANEATA IN CIUCAR

## Lungime Segmente

1) Valorile lungimilor segmentelor sunt obținute din proiecție în plan.

Punct început	X / Y	Punct sfârșit	X / Y	Lungime segment (** (m)
1	230.400,63 372.111,218	2	230.420,15 372.060,708	54.15
2	230.420,15 372.060,708	3	230.438,981 372.030,111	35.928
3	230.438,981 372.030,111	4	230.464,546 372.046,023	30.112
4	230.464,546 372.046,023	5	230.479,415 372.060,255	20.583
5	230.479,415 372.060,255	6	230.500,704 372.080,631	29.468



Punct început	X / Y	Punct sfârșit	X / Y	Lungime segment (** (m)
6	230.500,704 372.080,631	7	230.469,287 372.104,229	39.292
7	230.469,287 372.104,229	8	230.479,606 372.116,676	16.168
8	230.479,606 372.116,676	9	230.468,21 372.123,959	13.524
9	230.468,21 372.123,959	10	230.435,388 372.125,295	32.85
10	230.435,388 372.125,295	1	230.400,63 372.111,218	37.5

\*\* Lungimile segmentelor sunt determinate în planul de proiecție Stereo 70 și sunt rotunjite la 1 milimetru.

\*\*\* Distanța dintre puncte este formată din segmente cumulate ce sunt mai mici decât valoarea 1 milimetru.



**DATE DESPRE IMOBILUL NR. 11202**

Oficiul de Cadastru și Publicitate Imobiliară CARAS-SEVERIN  
Biroul de Cadastru și Publicitate Imobiliară Resita

**A. Partea I. Descrierea imobilului**

TEREN Extravilan

Adresa: Jud. Caraș-Severin

Nr. Crt	Nr cadastral Nr. topografic	Suprafața* (mp)	Observații / Referințe
A1		6.768	Sector cadastral:30 Teren neimprijmit;

**B. Partea II. Proprietari și acte**

Inscrieri privitoare la dreptul de proprietate și alte drepturi reale		Referințe
/		
Act Administrativ nr. 1, din 01/01/2024 emis de -;		
B1	Inscrierea posesiei, drept de PROPRIETATE, dobandit prin Lege, cota actuala 1/1 1) NEIDENTIFICAT NEIDENTIFICAT	A1
Act Normativ nr. 7, din 13/03/1996 emis de PARLAMENT;		
B2	Se noteaza mentiunea de proprietar neidentificat rezerva comisiei locale de fond funciar.	A1

**C. Partea III. SARCINI .**

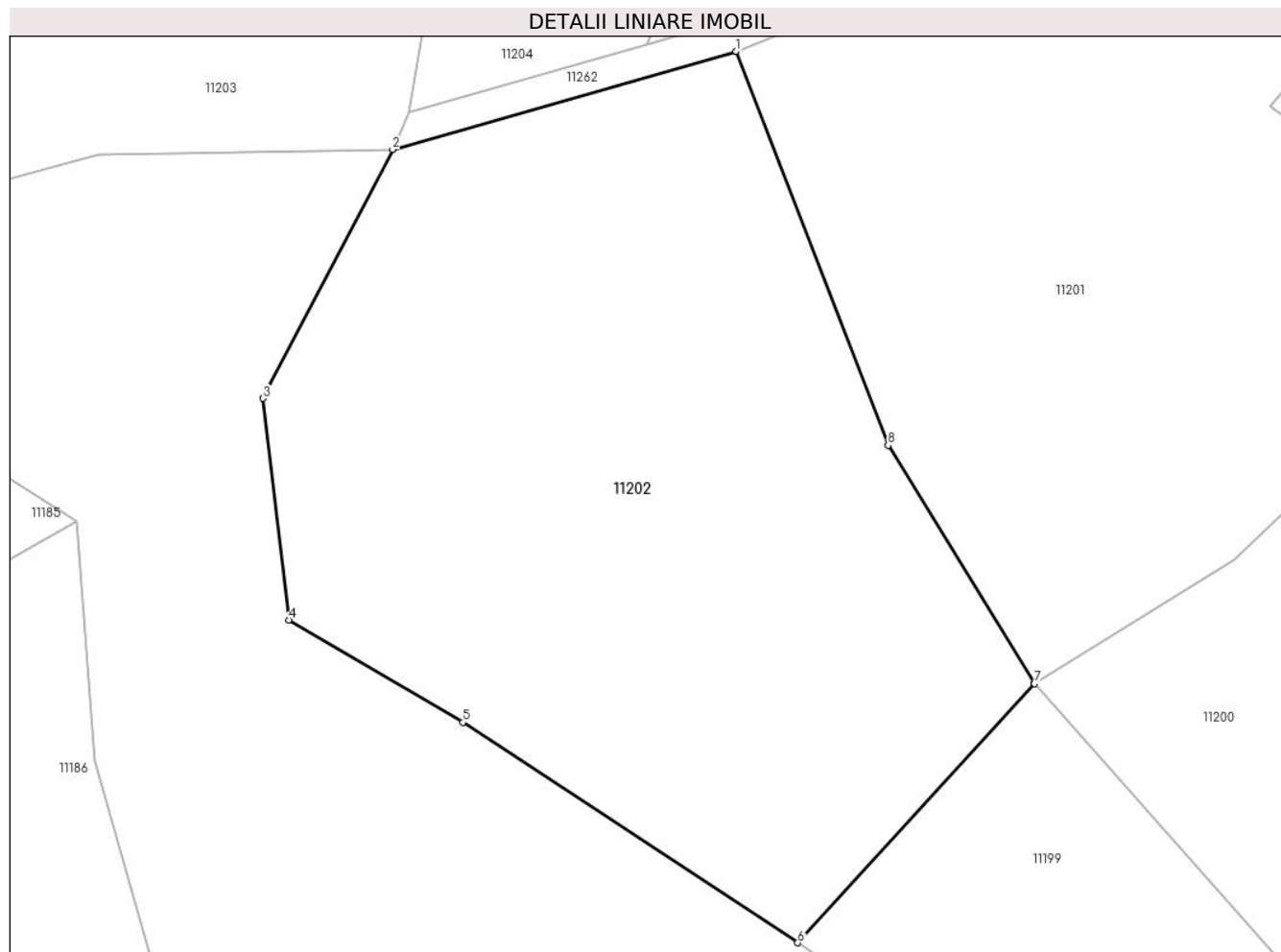
Inscrieri privind dezmembramintele dreptului de proprietate, drepturi reale de garanție și sarcini	Referințe
NU SUNT	

## Anexa Nr. 1 La Partea I

## Teren

Nr cadastral	Suprafața (mp)*	Observații / Referințe
	6.768	

\* Suprafața este determinată în planul de proiecție Stereo 70.



## Date referitoare la teren

Crt	Categorie folosință	Intra vilan	Suprafața (mp)	Tarla	Parcelă	Nr. topo	Observații / Referințe
1	faneata	NU	6.768	-	1743	-	

## Lungime Segmente

1) Valorile lungimilor segmentelor sunt obținute din proiecție în plan.

Punct început	X / Y	Punct sfârșit	X / Y	Lungime segment (** (m)
1	230.400,63 372.111,218	2	230.356,542 372.098,652	45.844
2	230.356,542 372.098,652	3	230.339,867 372.066,715	36.028
3	230.339,867 372.066,715	4	230.343,21 372.038,281	28.629
4	230.343,21 372.038,281	5	230.365,557 372.025,172	25.908
5	230.365,557 372.025,172	6	230.408,544 371.996,903	51.449

Punct început	X / Y	Punct sfârșit	X / Y	Lungime segment (** (m)
6	230.408,544 371.996,903	7	230.438,981 372.030,111	45.047
7	230.438,981 372.030,111	8	230.420,15 372.060,708	35.928
8	230.420,15 372.060,708	1	230.400,63 372.111,218	54.15

\*\* Lungimile segmentelor sunt determinate în planul de proiecție Stereo 70 și sunt rotunjite la 1 milimetru.

\*\*\* Distanța dintre puncte este formată din segmente cumulate ce sunt mai mici decât valoarea 1 milimetru.



**DATE DESPRE IMOBILUL NR. 11203**

Oficiul de Cadastru și Publicitate Imobiliară CARAS-SEVERIN  
Biroul de Cadastru și Publicitate Imobiliară Resita

**A. Partea I. Descrierea imobilului**

TEREN Extravilan

Adresa: Jud. Caraș-Severin

Nr. Crt	Nr cadastral Nr. topografic	Suprafața* (mp)	Observații / Referințe
A1		10.004	Sector cadastral:30 Teren neimprijmit;

**B. Partea II. Proprietari și acte**

Inscrieri privitoare la dreptul de proprietate și alte drepturi reale		Referințe
/		
Act Administrativ nr. 1, din 01/01/2024 emis de -;		
B1	Inscrierea posesiei, drept de PROPRIETATE, dobandit prin Lege, cota actuala 1/1 1) NEIDENTIFICAT NEIDENTIFICAT	A1
Act Normativ nr. 7, din 13/03/1996 emis de PARLAMENT;		
B2	Se noteaza mentiunea de proprietar neidentificat rezerva comisiei locale de fond funciar.	A1

**C. Partea III. SARCINI .**

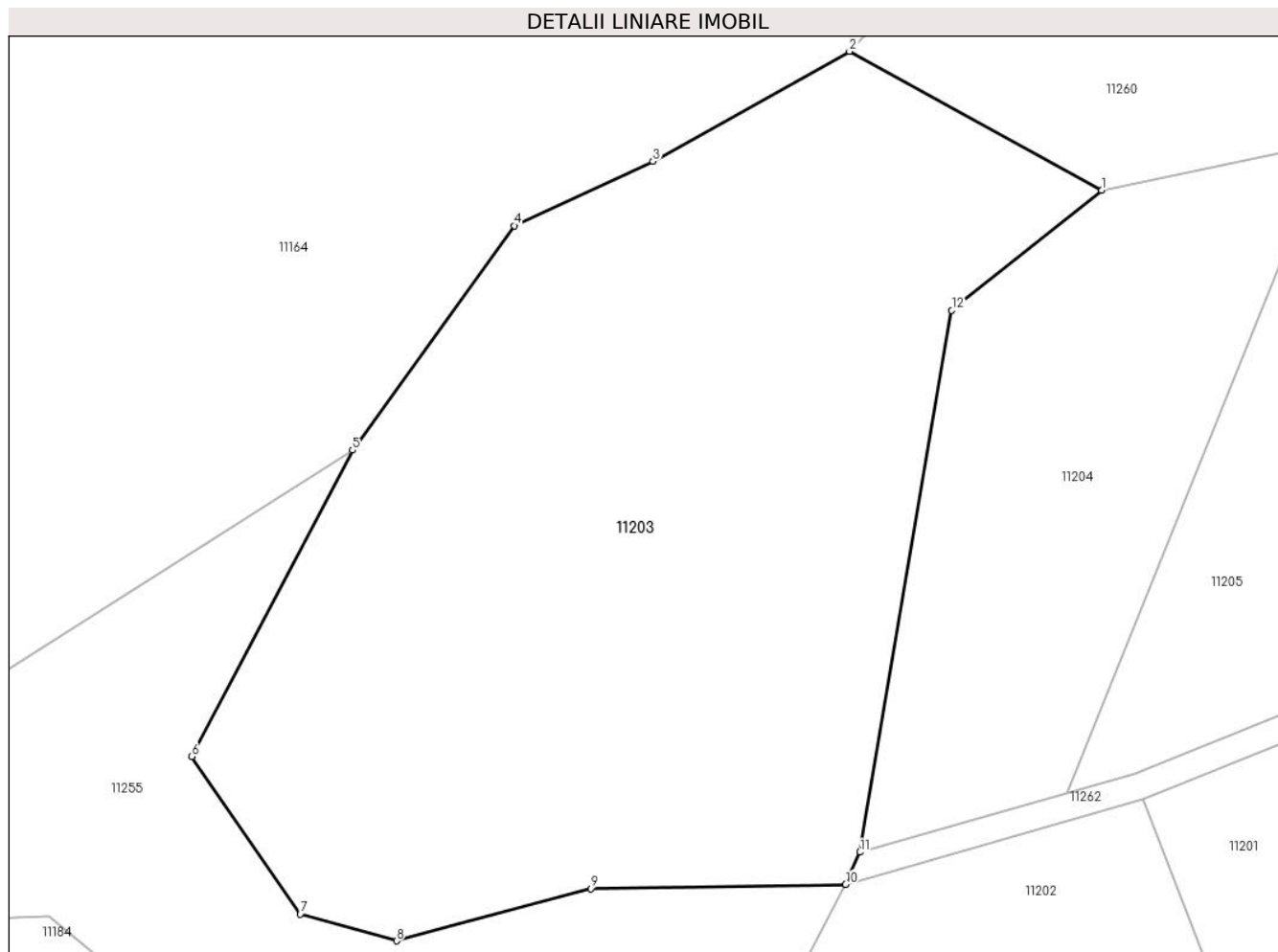
Inscrieri privind dezmembramintele dreptului de proprietate, drepturi reale de garanție și sarcini	Referințe
NU SUNT	

## Anexa Nr. 1 La Partea I

## Teren

Nr cadastral	Suprafața (mp)*	Observații / Referințe
	10.004	

\* Suprafața este determinată în planul de proiecție Stereo 70.



## Date referitoare la teren

Crt	Categorie folosință	Intravilan	Suprafața (mp)	Tarla	Parcelă	Nr. topo	Observații / Referințe
1	faneata	NU	5.548	-	1745	-	
2	faneata	NU	1.630	-	1746	-	
3	faneata	NU	2.826	-	1747	-	

## Lungime Segmente

1) Valorile lungimilor segmentelor sunt obținute din proiecție în plan.

Punct început	X / Y	Punct sfârșit	X / Y	Lungime segment (** (m)
1	230.394,407 372.201,319	2	230.357,106 372.221,862	42.584
2	230.357,106 372.221,862	3	230.328,017 372.205,587	33.332
3	230.328,017 372.205,587	4	230.307,473 372.196,07	22.641
4	230.307,473 372.196,07	5	230.283,539 372.162,87	40.928



Punct început	X / Y	Punct sfârșit	X / Y	Lungime segment (** (m)
5	230.283,539 372.162,87	6	230.259,786 372.117,564	51.155
6	230.259,786 372.117,564	7	230.275,806 372.094,248	28.288
7	230.275,806 372.094,248	8	230.290,073 372.090,294	14.806
8	230.290,073 372.090,294	9	230.318,812 372.098,032	29.763
9	230.318,812 372.098,032	10	230.356,542 372.098,652	37.735
10	230.356,542 372.098,652	11	230.358,669 372.103,417	5.218
11	230.358,669 372.103,417	12	230.372,247 372.183,563	81.288
12	230.372,247 372.183,563	1	230.394,407 372.201,319	28.396

\*\* Lungimile segmentelor sunt determinate în planul de proiecție Stereo 70 și sunt rotunjite la 1 milimetru.

\*\*\* Distanța dintre puncte este formată din segmente cumulate ce sunt mai mici decât valoarea 1 milimetru.



**DATE DESPRE IMOBILUL NR. 11204**

Oficiul de Cadastru și Publicitate Imobiliară CARAS-SEVERIN  
Biroul de Cadastru și Publicitate Imobiliară Resita

**A. Partea I. Descrierea imobilului**

TEREN Extravilan

Adresa: Jud. Caraș-Severin

Nr. Crt	Nr cadastral Nr. topografic	Suprafața* (mp)	Observații / Referințe
A1		3.585	Sector cadastral:30 Teren neimprejmuit;

**B. Partea II. Proprietari și acte**

Inscrieri privitoare la dreptul de proprietate și alte drepturi reale	Referințe
/	
Act Administrativ nr. 32214, din 24/03/1998 emis de CJPSDPAT CARAS SEVERIN;	
B1	A1
Intabulare, drept de PROPRIETATE, dobandit prin Reconstituire, cota actuala 1/1 1) STOICOVICI MIRIANA	

**C. Partea III. SARCINI .**

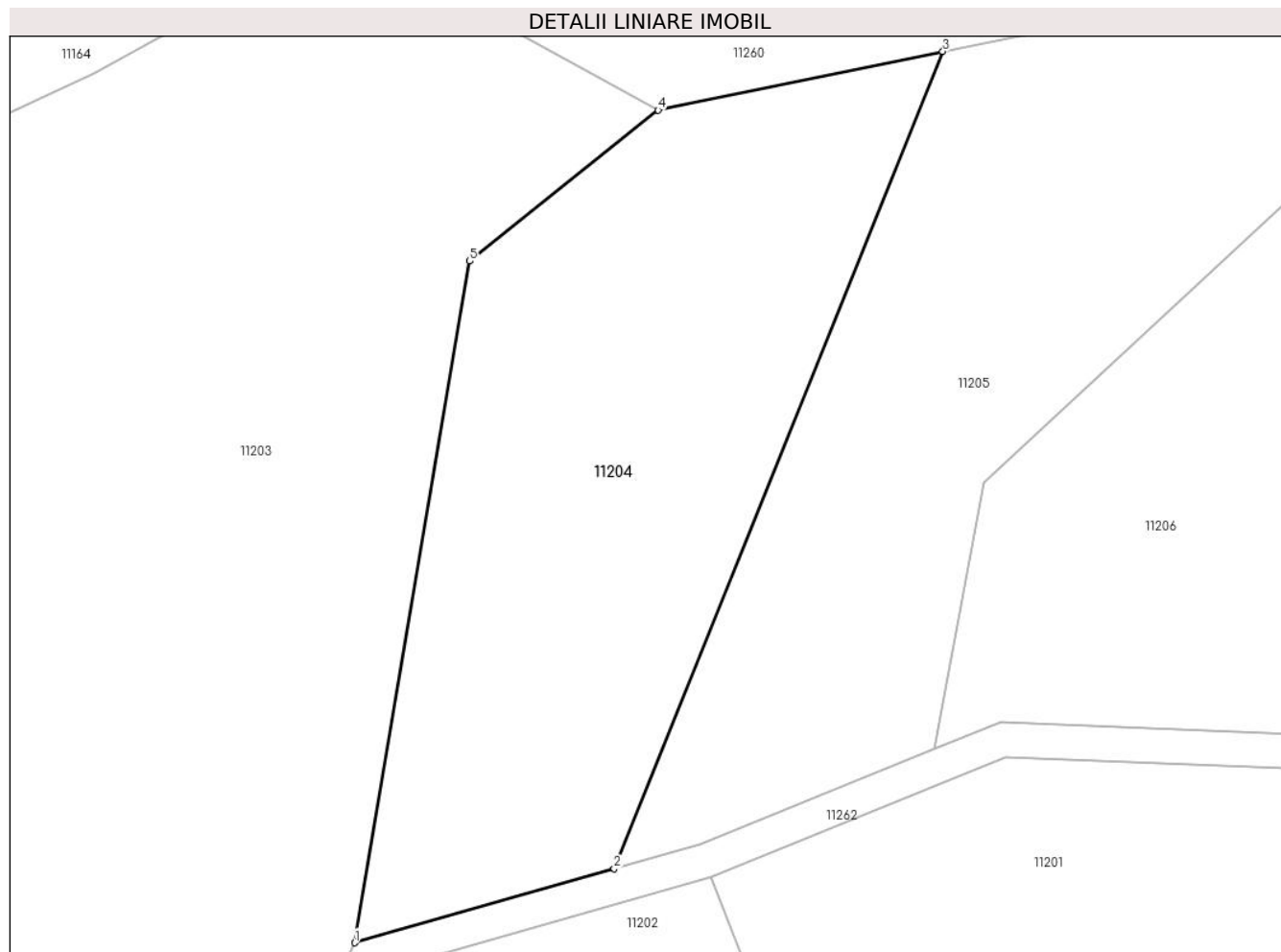
Inscrieri privind dezmembramintele dreptului de proprietate, drepturi reale de garanție și sarcini	Referințe
NU SUNT	

## Anexa Nr. 1 La Partea I

## Teren

Nr cadastral	Suprafața (mp)*	Observații / Referințe
	3.585	

\* Suprafața este determinată în planul de proiecție Stereo 70.



## Date referitoare la teren

Crt	Categorie folosință	Intra vilan	Suprafața (mp)	Tarla	Parcelă	Nr. topo	Observații / Referințe
1	pasune	NU	3.585	7	1748/1	-	PASUNE IN CIUCAR

## Lungime Segmente

1) Valorile lungimilor segmentelor sunt obținute din proiecție în plan.

Punct început	X / Y	Punct sfârșit	X / Y	Lungime segment (** (m)
1	230.358,669 372.103,417	2	230.389,241 372.112,131	31.79
2	230.389,241 372.112,131	3	230.427,922 372.208,22	103.582
3	230.427,922 372.208,22	4	230.394,407 372.201,319	34.218
4	230.394,407 372.201,319	5	230.372,247 372.183,563	28.396
5	230.372,247 372.183,563	1	230.358,669 372.103,417	81.288

**\*\* Lungimile segmentelor sunt determinate în planul de proiecție Stereo 70 și sunt rotunjite la 1 milimetru.**

**\*\*\* Distanța dintre puncte este formată din segmente cumulate ce sunt mai mici decât valoarea 1 milimetru.**



**DATE DESPRE IMOBILUL NR. 11205**

Oficiul de Cadastru și Publicitate Imobiliară CARAS-SEVERIN  
Biroul de Cadastru și Publicitate Imobiliară Resita

**A. Partea I. Descrierea imobilului**

TEREN Extravilan

Adresa: Jud. Caraș-Severin

Nr. Crt	Nr cadastral Nr. topografic	Suprafața* (mp)	Observații / Referințe
A1		3.585	Sector cadastral:30 Teren neimprejmuit;

**B. Partea II. Proprietari și acte**

Inscrieri privitoare la dreptul de proprietate și alte drepturi reale	Referințe
/	
Act Administrativ nr. 32060, din 24/09/1997 emis de CJPSDPAT CARAS SEVERIN;	
B1	A1
Intabulare, drept de PROPRIETATE, dobandit prin Reconstituire, cota actuala 1/1	
1) MUTASCU STEFAN	
2) MUTASCU IELITA DEFUNCT:Da	
3) CIOANCA ANA	

**C. Partea III. SARCINI .**

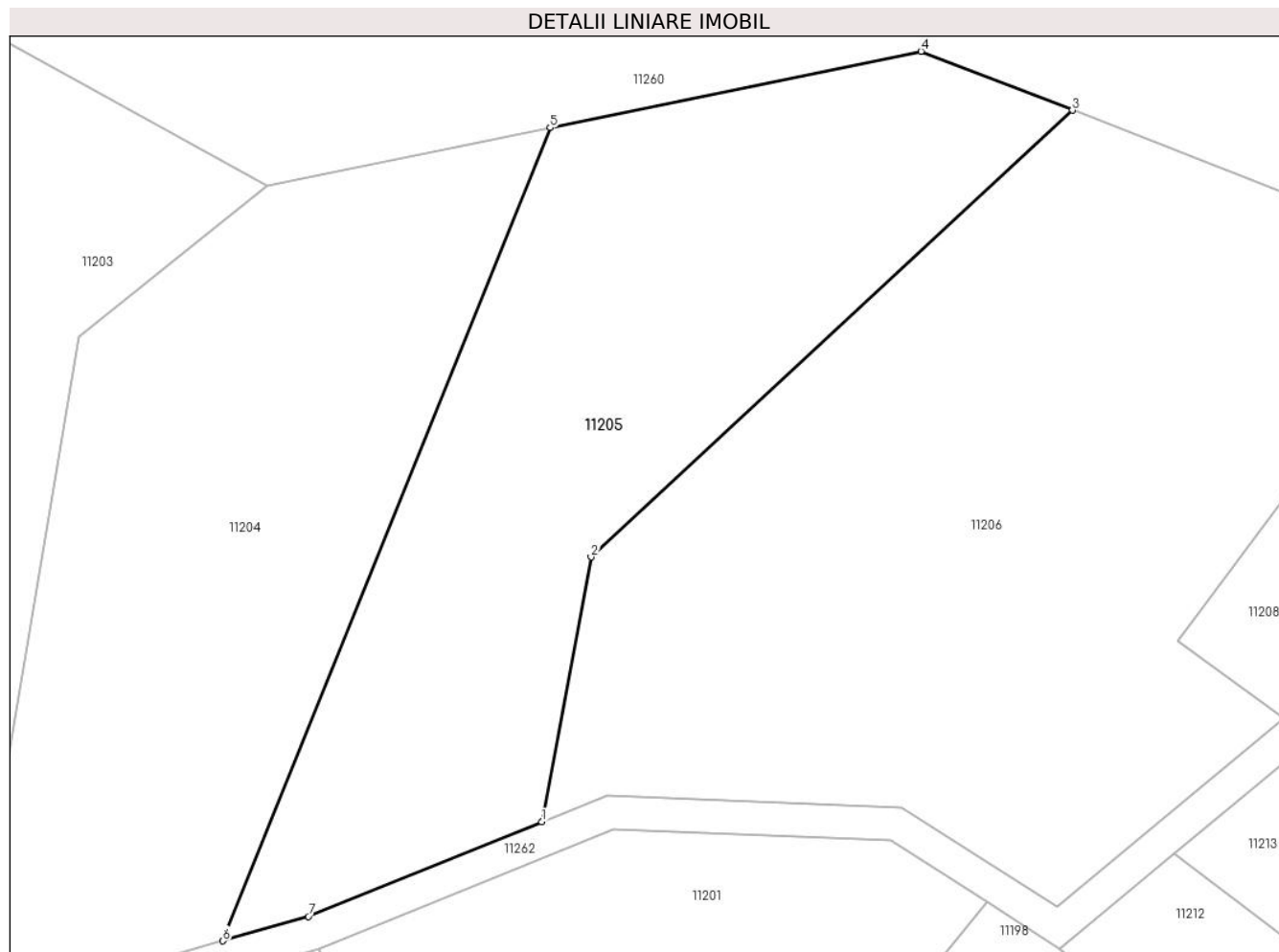
Inscrieri privind dezmembramintele dreptului de proprietate, drepturi reale de garanție și sarcini	Referințe
NU SUNT	

## Anexa Nr. 1 La Partea I

## Teren

Nr cadastral	Suprafața (mp)*	Observații / Referințe
	3.585	

\* Suprafața este determinată în planul de proiecție Stereo 70.



## Date referitoare la teren

Crt	Categorie folosință	Intravilan	Suprafața (mp)	Tarla	Parcelă	Nr. topo	Observații / Referințe
1	faneata	NU	3.585	7	1748/2	-	FANEATA IN CIUCAR

## Lungime Segmente

1) Valorile lungimilor segmentelor sunt obținute din proiecție în plan.

Punct început	X / Y	Punct sfârșit	X / Y	Lungime segment (** (m)
1	230.426,938 372.126,188	2	230.432,774 372.157,49	31.841
2	230.432,774 372.157,49	3	230.489,676 372.210,284	77.621
3	230.489,676 372.210,284	4	230.471,784 372.217,251	19.2
4	230.471,784 372.217,251	5	230.427,922 372.208,22	44.782
5	230.427,922 372.208,22	6	230.389,241 372.112,131	103.582



Punct început	X / Y	Punct sfârșit	X / Y	Lungime segment (** (m)
6	230.389,241 372.112,131	7	230.399,328 372.115,006	10.488
7	230.399,328 372.115,006	1	230.426,938 372.126,188	29.789

\*\* Lungimile segmentelor sunt determinate în planul de proiecție Stereo 70 și sunt rotunjite la 1 milimetru.

\*\*\* Distanța dintre puncte este formată din segmente cumulate ce sunt mai mici decât valoarea 1 milimetru.



**DATE DESPRE IMOBILUL NR. 11206**

Oficiul de Cadastru și Publicitate Imobiliară CARAS-SEVERIN  
Biroul de Cadastru și Publicitate Imobiliară Resita

**A. Partea I. Descrierea imobilului**

TEREN Extravilan

Adresa: Jud. Caraş-Severin

Nr. Crt	Nr cadastral Nr. topografic	Suprafaţa* (mp)	Observații / Referințe
A1		5.518	Sector cadastral:30 Teren neimprejmuit;

**B. Partea II. Proprietari și acte**

Inscrieri privitoare la dreptul de proprietate și alte drepturi reale		Referințe
/		
Act Administrativ nr. 32308, din 21/01/1998 emis de CJPSDPAT CARAS SEVERIN;		
B1	Intabulare, drept de PROPRIETATE, dobandit prin Reconstituire, cota actuala 1/1 1) MOCIOI DOBRINCA 2) NOVICICI OBRAN 3) VULETICI MILITA	A1

**C. Partea III. SARCINI .**

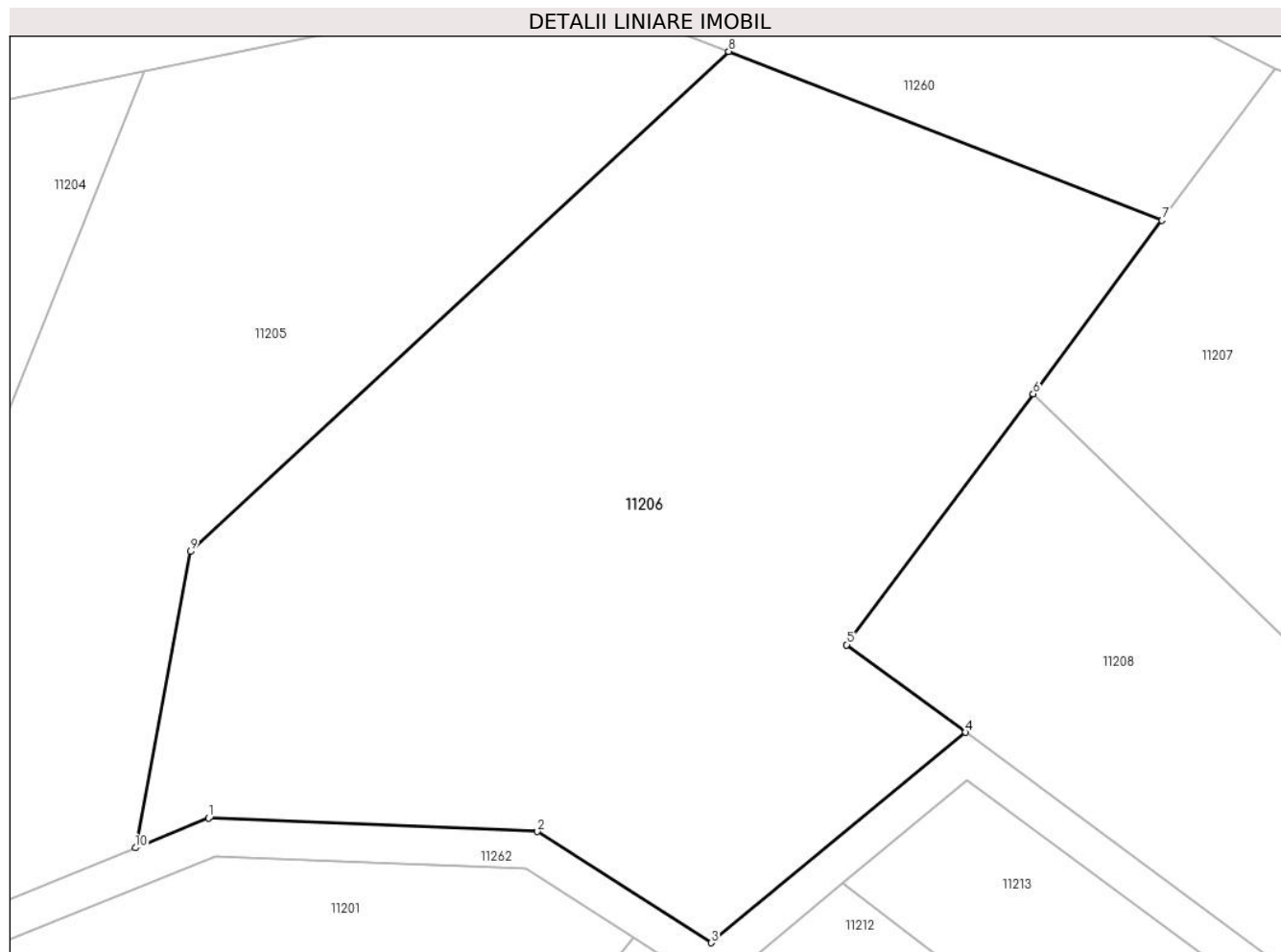
Inscrieri privind dezmembramintele dreptului de proprietate, drepturi reale de garanție și sarcini	Referințe
NU SUNT	

## Anexa Nr. 1 La Partea I

## Teren

Nr cadastral	Suprafața (mp)*	Observații / Referințe
	5.518	

\* Suprafața este determinată în planul de proiecție Stereo 70.



## Date referitoare la teren

Crt	Categorie folosință	Intravilan	Suprafața (mp)	Tarla	Parcelă	Nr. topo	Observații / Referințe
1	arabil	NU	5.518	7	1749	-	ARABIL IN CIUCAR

## Lungime Segmente

1) Valorile lungimilor segmentelor sunt obținute din proiecție în plan.

Punct început	X / Y	Punct sfârșit	X / Y	Lungime segment (** (m)
1	230.434,687 372.129,327	2	230.469,454 372.127,911	34.795
2	230.469,454 372.127,911	3	230.487,835 372.116,165	21.814
3	230.487,835 372.116,165	4	230.514,703 372.138,378	34.861
4	230.514,703 372.138,378	5	230.502,144 372.147,632	15.6
5	230.502,144 372.147,632	6	230.521,861 372.174,139	33.036

Punct început	X / Y	Punct sfârșit	X / Y	Lungime segment (** (m)
6	230.521,861 372.174,139	7	230.535,481 372.192,448	22.82
7	230.535,481 372.192,448	8	230.489,676 372.210,284	49.156
8	230.489,676 372.210,284	9	230.432,774 372.157,49	77.621
9	230.432,774 372.157,49	10	230.426,938 372.126,188	31.841
10	230.426,938 372.126,188	1	230.434,687 372.129,327	8.361

\*\* Lungimile segmentelor sunt determinate în planul de proiecție Stereo 70 și sunt rotunjite la 1 milimetru.

\*\*\* Distanța dintre puncte este formată din segmente cumulate ce sunt mai mici decât valoarea 1 milimetru.



**DATE DESPRE IMOBILUL NR. 11207**

Oficiul de Cadastru și Publicitate Imobiliară CARAS-SEVERIN  
Biroul de Cadastru și Publicitate Imobiliară Resita

**A. Partea I. Descrierea imobilului**

TEREN Extravilan

Adresa: Jud. Caraș-Severin

Nr. Crt	Nr cadastral Nr. topografic	Suprafața* (mp)	Observații / Referințe
A1		3.572	Sector cadastral:30 Teren neimprijmit;

**B. Partea II. Proprietari și acte**

Inscrieri privitoare la dreptul de proprietate și alte drepturi reale		Referințe
/		
Act Administrativ nr. 1, din 01/01/2024 emis de -;		
B1	Inscrierea posesiei, drept de PROPRIETATE, dobandit prin Lege, cota actuala 1/1 1) NEIDENTIFICAT NEIDENTIFICAT	A1
Act Normativ nr. 7, din 13/03/1996 emis de PARLAMENT;		
B2	Se noteaza mentiunea de proprietar neidentificat rezerva comisiei locale de fond funciar.	A1

**C. Partea III. SARCINI .**

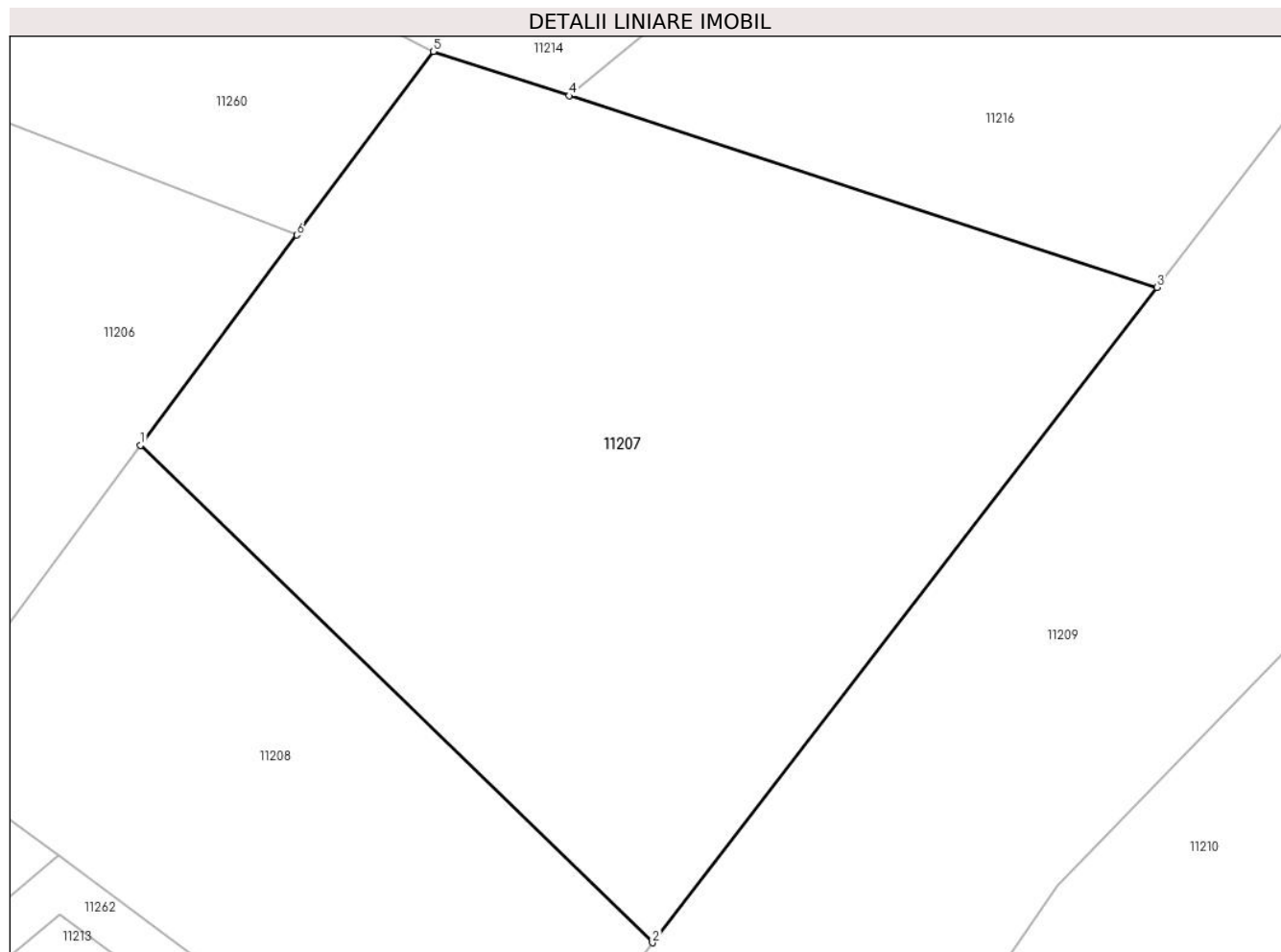
Inscrieri privind dezmembramintele dreptului de proprietate, drepturi reale de garanție și sarcini	Referințe
NU SUNT	

## Anexa Nr. 1 La Partea I

## Teren

Nr cadastral	Suprafața (mp)*	Observații / Referințe
	3.572	

\* Suprafața este determinată în planul de proiecție Stereo 70.



## Date referitoare la teren

Crt	Categorie folosință	Intra vilan	Suprafața (mp)	Tarla	Parcelă	Nr. topo	Observații / Referințe
1	faneata	NU	1.786	-	1750	-	
2	faneata	NU	1.786	-	1751	-	

## Lungime Segmente

1) Valorile lungimilor segmentelor sunt obținute din proiecție în plan.

Punct început	X / Y	Punct sfârșit	X / Y	Lungime segment (** (m)
1	230.521,861 372.174,139	2	230.566,499 372.130,798	62.217
2	230.566,499 372.130,798	3	230.610,477 372.187,903	72.076
3	230.610,477 372.187,903	4	230.559,229 372.204,592	53.897
4	230.559,229 372.204,592	5	230.547,384 372.208,449	12.457



Punct început	X / Y	Punct sfârșit	X / Y	Lungime segment (** (m)
5	230.547,384 372.208,449	6	230.535,481 372.192,448	19.942
6	230.535,481 372.192,448	1	230.521,861 372.174,139	22.82

\*\* Lungimile segmentelor sunt determinate în planul de proiecție Stereo 70 și sunt rotunjite la 1 milimetru.

\*\*\* Distanța dintre puncte este formată din segmente cumulate ce sunt mai mici decât valoarea 1 milimetru.



**DATE DESPRE IMOBILUL NR. 11208**

Oficiul de Cadastru și Publicitate Imobiliară CARAS-SEVERIN  
Biroul de Cadastru și Publicitate Imobiliară Resita

**A. Partea I. Descrierea imobilului**

TEREN Extravilan

Adresa: Jud. Caraș-Severin

Nr. Crt	Nr cadastral Nr. topografic	Suprafața* (mp)	Observații / Referințe
A1		1.785	Sector cadastral:30 Teren neimprijmuit;

**B. Partea II. Proprietari și acte**

Inscrieri privitoare la dreptul de proprietate și alte drepturi reale		Referințe
/		
Act Administrativ nr. 61, din 20/08/1991 emis de PREFECTURA CARAS SEVERIN (Proces verbal de punere in posesie nr.3 emis de primaria comunei Pojejena );		
B1	Inscrierea posesiei, drept de PROPRIETATE, dobandit prin Lege, cota actuala 1/1 1) PAVLOVICI DUMITRU 2) NOVACOVICI OLGA	A1
Act Normativ nr. 7, din 13/03/1996 emis de PARLAMENT (Adeverinta nr. 663/06.02.2025 emisa de comuna Pojejena);		
B2	Se noteaza posesia factica pe suprafata de 1200mp in favoarea numitei 1) MICLEA ESENA	A1

**C. Partea III. SARCINI .**

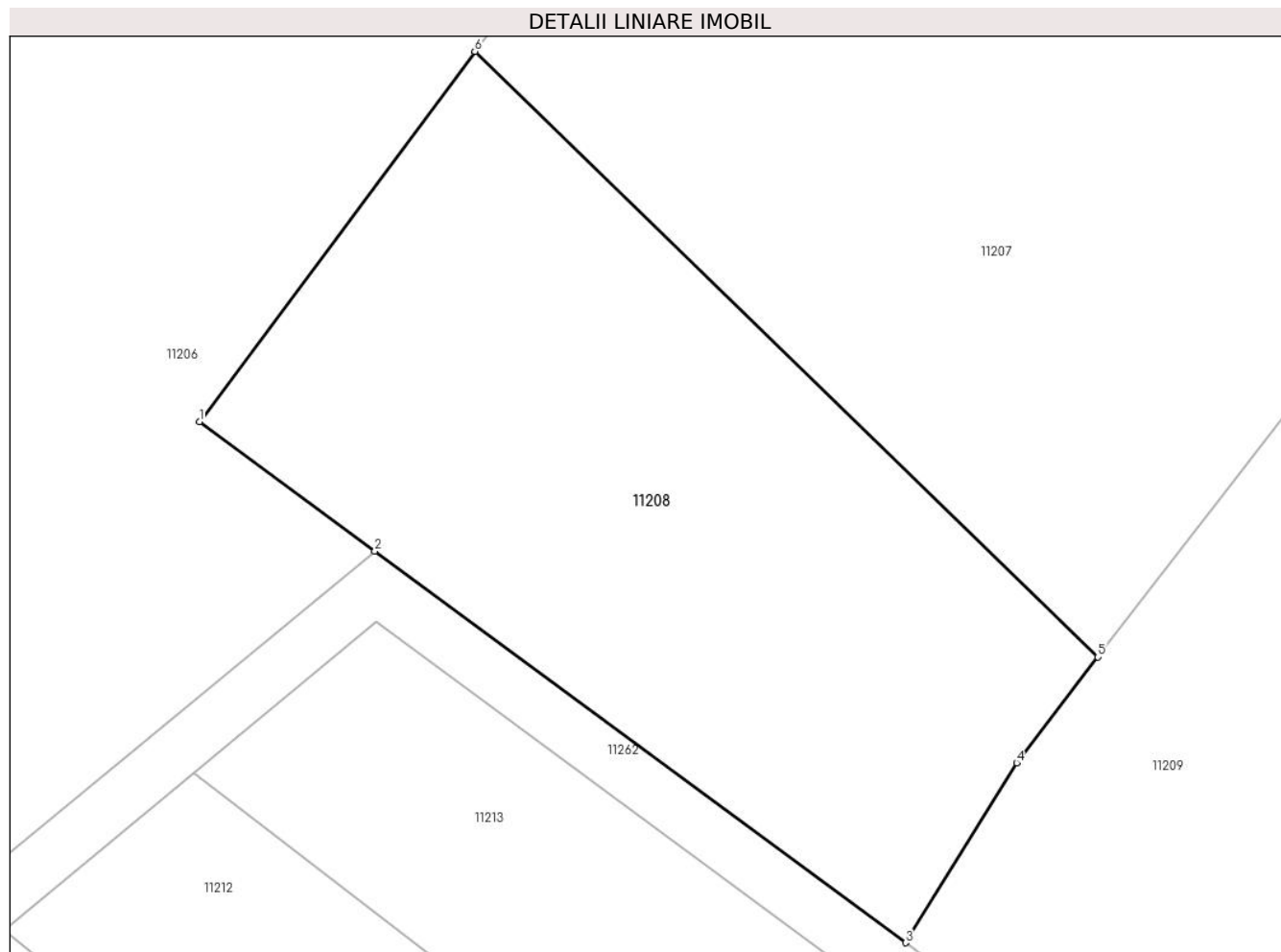
Inscrieri privind dezmembramintele dreptului de proprietate, drepturi reale de garanție și sarcini	Referințe
NU SUNT	

## Anexa Nr. 1 La Partea I

## Teren

Nr cadastral	Suprafața (mp)*	Observații / Referințe
	1.785	

\* Suprafața este determinată în planul de proiecție Stereo 70.



## Date referitoare la teren

Crt	Categorie folosință	Intravilan	Suprafața (mp)	Tarla	Parcelă	Nr. topo	Observații / Referințe
1	pasune	NU	1.785	-	7	1752	PASUNE IN CIUCAR

## Lungime Segmente

1) Valorile lungimilor segmentelor sunt obținute din proiecție în plan.

Punct început	X / Y	Punct sfârșit	X / Y	Lungime segment (** (m)
1	230.502,144 372.147,632	2	230.514,703 372.138,378	15.6
2	230.514,703 372.138,378	3	230.552,723 372.110,362	47.228
3	230.552,723 372.110,362	4	230.560,674 372.123,234	15.13
4	230.560,674 372.123,234	5	230.566,499 372.130,798	9.548
5	230.566,499 372.130,798	6	230.521,861 372.174,139	62.217

Punct început	X / Y	Punct sfârșit	X / Y	Lungime segment (** (m)
6	230.521,861 372.174,139	1	230.502,144 372.147,632	33.036

\*\* Lungimile segmentelor sunt determinate în planul de proiecție Stereo 70 și sunt rotunjite la 1 milimetru.

\*\*\* Distanța dintre puncte este formată din segmente cumulate ce sunt mai mici decât valoarea 1 milimetru.



**DATE DESPRE IMOBILUL NR. 11209**

Oficiul de Cadastru și Publicitate Imobiliară CARAS-SEVERIN  
Biroul de Cadastru și Publicitate Imobiliară Resita

**A. Partea I. Descrierea imobilului**

TEREN Extravilan

Adresa: Jud. Caraș-Severin

Nr. Crt	Nr cadastral Nr. topografic	Suprafața* (mp)	Observații / Referințe
A1		5.000	Sector cadastral:30 Teren neimprejmuit;

**B. Partea II. Proprietari și acte**

Inscrieri privitoare la dreptul de proprietate și alte drepturi reale	Referințe
/	
Act Administrativ nr. 32297, din 20/05/1994 emis de CJPSDPAT CARAS SEVERIN;	
B1	A1
Intabulare, drept de PROPRIETATE, dobandit prin Reconstituire, cota actuala 1/1 1) CONSTANTINOVICI RADA	

**C. Partea III. SARCINI .**

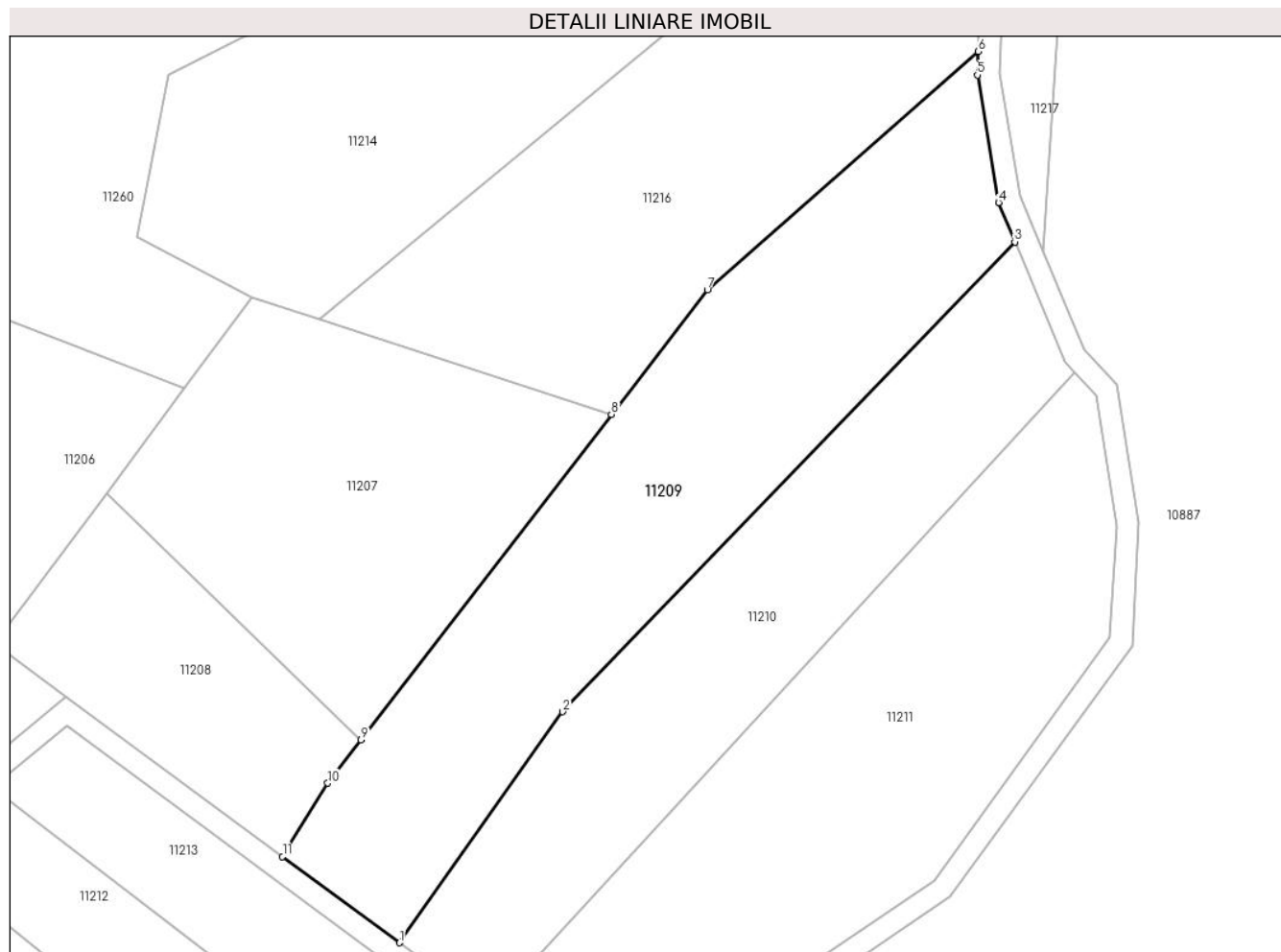
Inscrieri privind dezmembramintele dreptului de proprietate, drepturi reale de garanție și sarcini	Referințe
NU SUNT	

## Anexa Nr. 1 La Partea I

## Teren

Nr cadastral	Suprafața (mp)*	Observații / Referințe
	5.000	

\* Suprafața este determinată în planul de proiecție Stereo 70.



## Date referitoare la teren

Crt	Categorie folosință	Intravilan	Suprafața (mp)	Tarla	Parcelă	Nr. topo	Observații / Referințe
1	faneata	NU	5.000	-	1753-54	-	FANEATA IN CIUCAR

## Lungime Segmente

1) Valorile lungimilor segmentelor sunt obținute din proiecție în plan.

Punct început	X / Y	Punct sfârșit	X / Y	Lungime segment (** (m)
1	230.573,258 372.095,23	2	230.601,884 372.135,747	49.609
2	230.601,884 372.135,747	3	230.681,299 372.218,162	114.451
3	230.681,299 372.218,162	4	230.678,438 372.225,059	7.466
4	230.678,438 372.225,059	5	230.674,723 372.247,435	22.682
5	230.674,723 372.247,435	6	230.674,828 372.251,566	4.133



Punct început	X / Y	Punct sfârșit	X / Y	Lungime segment (** (m)
6	230.674,828 372.251,566	7	230.627,323 372.209,778	63.269
7	230.627,323 372.209,778	8	230.610,477 372.187,903	27.61
8	230.610,477 372.187,903	9	230.566,499 372.130,798	72.076
9	230.566,499 372.130,798	10	230.560,674 372.123,234	9.548
10	230.560,674 372.123,234	11	230.552,723 372.110,362	15.13
11	230.552,723 372.110,362	1	230.573,258 372.095,23	25.508

\*\* Lungimile segmentelor sunt determinate în planul de proiecție Stereo 70 și sunt rotunjite la 1 milimetru.

\*\*\* Distanța dintre puncte este formată din segmente cumulate ce sunt mai mici decât valoarea 1 milimetru.



**DATE DESPRE IMOBILUL NR. 11210**

Oficiul de Cadastru și Publicitate Imobiliară CARAS-SEVERIN  
Biroul de Cadastru și Publicitate Imobiliară Resita

**A. Partea I. Descrierea imobilului**

TEREN Extravilan

Adresa: Jud. Caraș-Severin

Nr. Crt	Nr cadastral Nr. topografic	Suprafața* (mp)	Observații / Referințe
A1		3.780	Sector cadastral:30 Teren neimprejmuit;

**B. Partea II. Proprietari și acte**

Inscrieri privitoare la dreptul de proprietate și alte drepturi reale		Referințe
/		
Act Administrativ nr. 32277, din 17/11/1997 emis de CJPSDPAT CARAS SEVERIN;		
B1	Intabulare, drept de PROPRIETATE, dobandit prin Reconstituire, cota actuala 1/1 1) <b>BARBULI ZORA</b> 2) <b>BARBULI ILIE</b>	A1

**C. Partea III. SARCINI .**

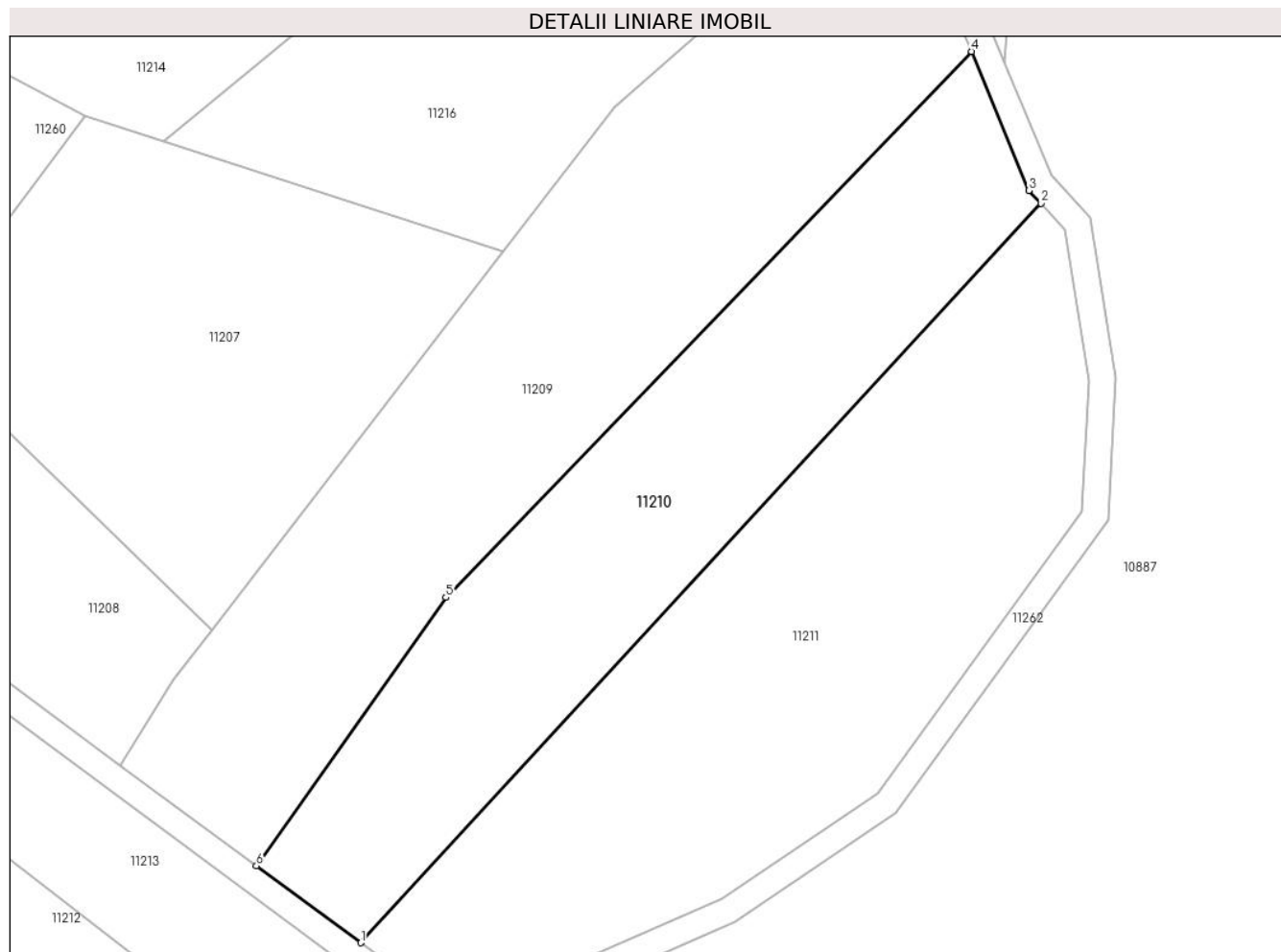
Inscrieri privind dezmembramintele dreptului de proprietate, drepturi reale de garanție și sarcini	Referințe
NU SUNT	

## Anexa Nr. 1 La Partea I

## Teren

Nr cadastral	Suprafața (mp)*	Observații / Referințe
	3.780	

\* Suprafața este determinată în planul de proiecție Stereo 70.



## Date referitoare la teren

Crt	Categorie folosință	Intravilan	Suprafața (mp)	Tarla	Parcelă	Nr. topo	Observații / Referințe
1	faneata	NU	3.780	7	1755	-	FANEATA IN CIUCAR

## Lungime Segmente

1) Valorile lungimilor segmentelor sunt obținute din proiecție în plan.

Punct început	X / Y	Punct sfârșit	X / Y	Lungime segment (** (m)
1	230.589,014 372.083,62	2	230.691,815 372.195,232	151.741
2	230.691,815 372.195,232	3	230.690,001 372.197,184	2.665
3	230.690,001 372.197,184	4	230.681,299 372.218,162	22.712
4	230.681,299 372.218,162	5	230.601,884 372.135,747	114.451
5	230.601,884 372.135,747	6	230.573,258 372.095,23	49.609

Punct început	X / Y	Punct sfârșit	X / Y	Lungime segment (** (m)
6	230.573,258 372.095,23	1	230.589,014 372.083,62	19.571

\*\* Lungimile segmentelor sunt determinate în planul de proiecție Stereo 70 și sunt rotunjite la 1 milimetru.

\*\*\* Distanța dintre puncte este formată din segmente cumulate ce sunt mai mici decât valoarea 1 milimetru.



**DATE DESPRE IMOBILUL NR. 11211**

Oficiul de Cadastru și Publicitate Imobiliară CARAS-SEVERIN  
Biroul de Cadastru și Publicitate Imobiliară Resita

**A. Partea I. Descrierea imobilului**

TEREN Extravilan

Adresa: Jud. Caraș-Severin

Nr. Crt	Nr cadastral Nr. topografic	Suprafața* (mp)	Observații / Referințe
A1		4.880	Sector cadastral:30 Teren neimprejmuit;

**B. Partea II. Proprietari și acte**

Inscrieri privitoare la dreptul de proprietate și alte drepturi reale	Referințe
/	
Act Administrativ nr. 32297, din 20/05/1994 emis de CJPSDPAT CARAS SEVERIN;	
B1	A1
Intabulare, drept de PROPRIETATE, dobandit prin Reconstituire, cota actuala 1/1 1) CONSTANTINOVICI RADA	

**C. Partea III. SARCINI .**

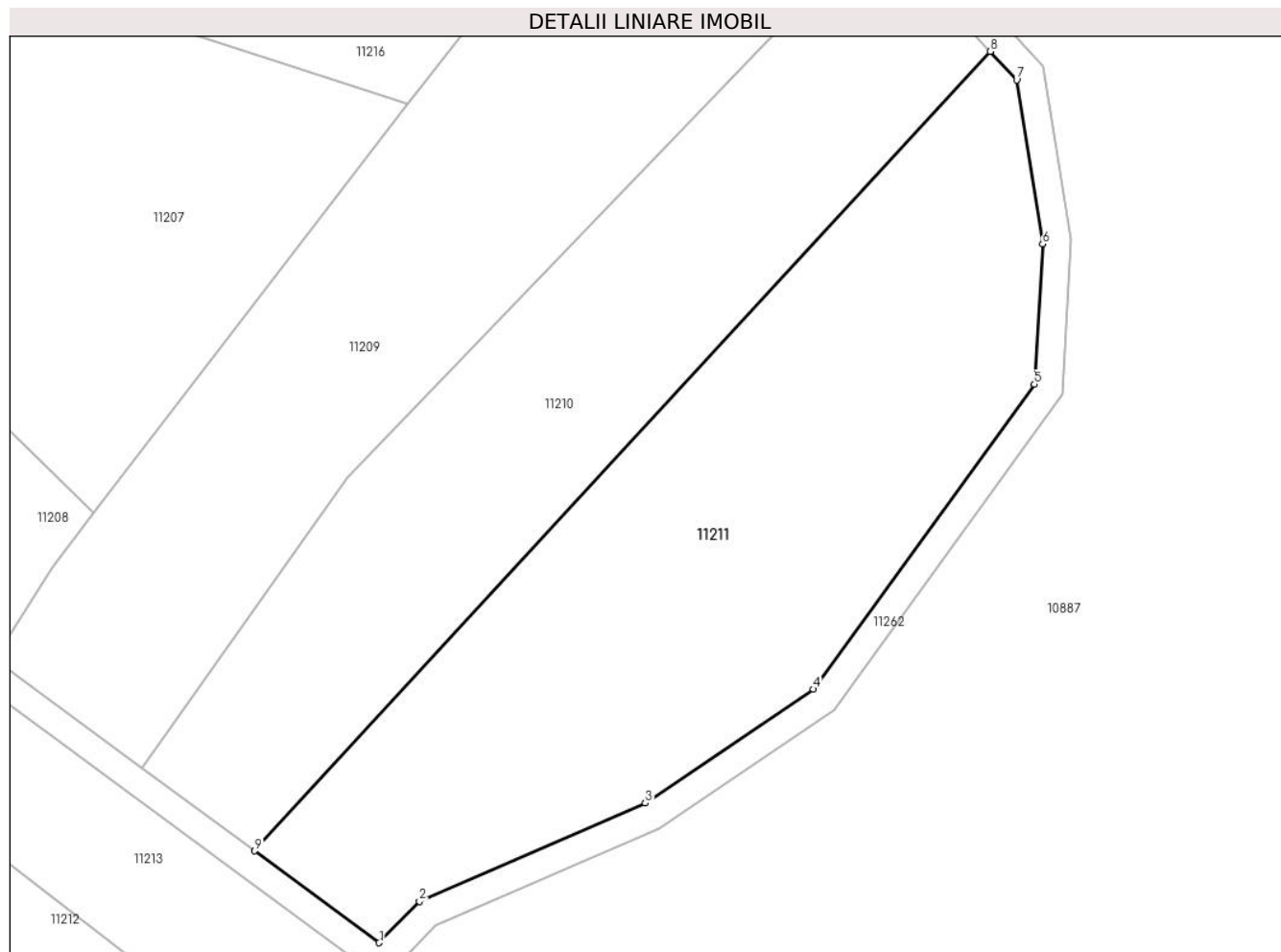
Inscrieri privind dezmembramintele dreptului de proprietate, drepturi reale de garanție și sarcini	Referințe
NU SUNT	

## Anexa Nr. 1 La Partea I

## Teren

Nr cadastral	Suprafața (mp)*	Observații / Referințe
	4.880	

\* Suprafața este determinată în planul de proiecție Stereo 70.



## Date referitoare la teren

Crt	Categorie folosință	Intravilan	Suprafața (mp)	Tarla	Parcelă	Nr. topo	Observații / Referințe
1	faneata	NU	4.880	7	1756-57	-	FANEATA IN CIUCAR

## Lungime Segmente

1) Valorile lungimilor segmentelor sunt obținute din proiecție în plan.

Punct început	X / Y	Punct sfârșit	X / Y	Lungime segment (** (m)
1	230.606,409 372.070,802	2	230.612,029 372.076,586	8.064
2	230.612,029 372.076,586	3	230.643,603 372.090,285	34.418
3	230.643,603 372.090,285	4	230.667,113 372.106,205	28.392
4	230.667,113 372.106,205	5	230.697,995 372.148,764	52.583
5	230.697,995 372.148,764	6	230.699,142 372.168,355	19.624



Punct început	X / Y	Punct sfârșit	X / Y	Lungime segment (** (m)
6	230.699,142 372.168,355	7	230.695,515 372.191,25	23.181
7	230.695,515 372.191,25	8	230.691,815 372.195,232	5.435
8	230.691,815 372.195,232	9	230.589,014 372.083,62	151.741
9	230.589,014 372.083,62	1	230.606,409 372.070,802	21.607

\*\* Lungimile segmentelor sunt determinate în planul de proiecție Stereo 70 și sunt rotunjite la 1 milimetru.

\*\*\* Distanța dintre puncte este formată din segmente cumulate ce sunt mai mici decât valoarea 1 milimetru.



**DATE DESPRE IMOBILUL NR. 11212**

Oficiul de Cadastru și Publicitate Imobiliară CARAS-SEVERIN  
Biroul de Cadastru și Publicitate Imobiliară Resita

**A. Partea I. Descrierea imobilului**

TEREN Extravilan

Adresa: Jud. Caraș-Severin

Nr. Crt	Nr cadastral Nr. topografic	Suprafața* (mp)	Observații / Referințe
A1		1.951	Sector cadastral:30 Teren neimprejmuit;

**B. Partea II. Proprietari și acte**

Inscrieri privitoare la dreptul de proprietate și alte drepturi reale	Referințe
/	
Act Administrativ nr. 32214, din 24/03/1998 emis de CJPSDPAT CARAS SEVERIN;	
B1	A1
Intabulare, drept de PROPRIETATE, dobandit prin Reconstituire, cota actuala 1/1 1) STOICOVICI MIRIANA	

**C. Partea III. SARCINI .**

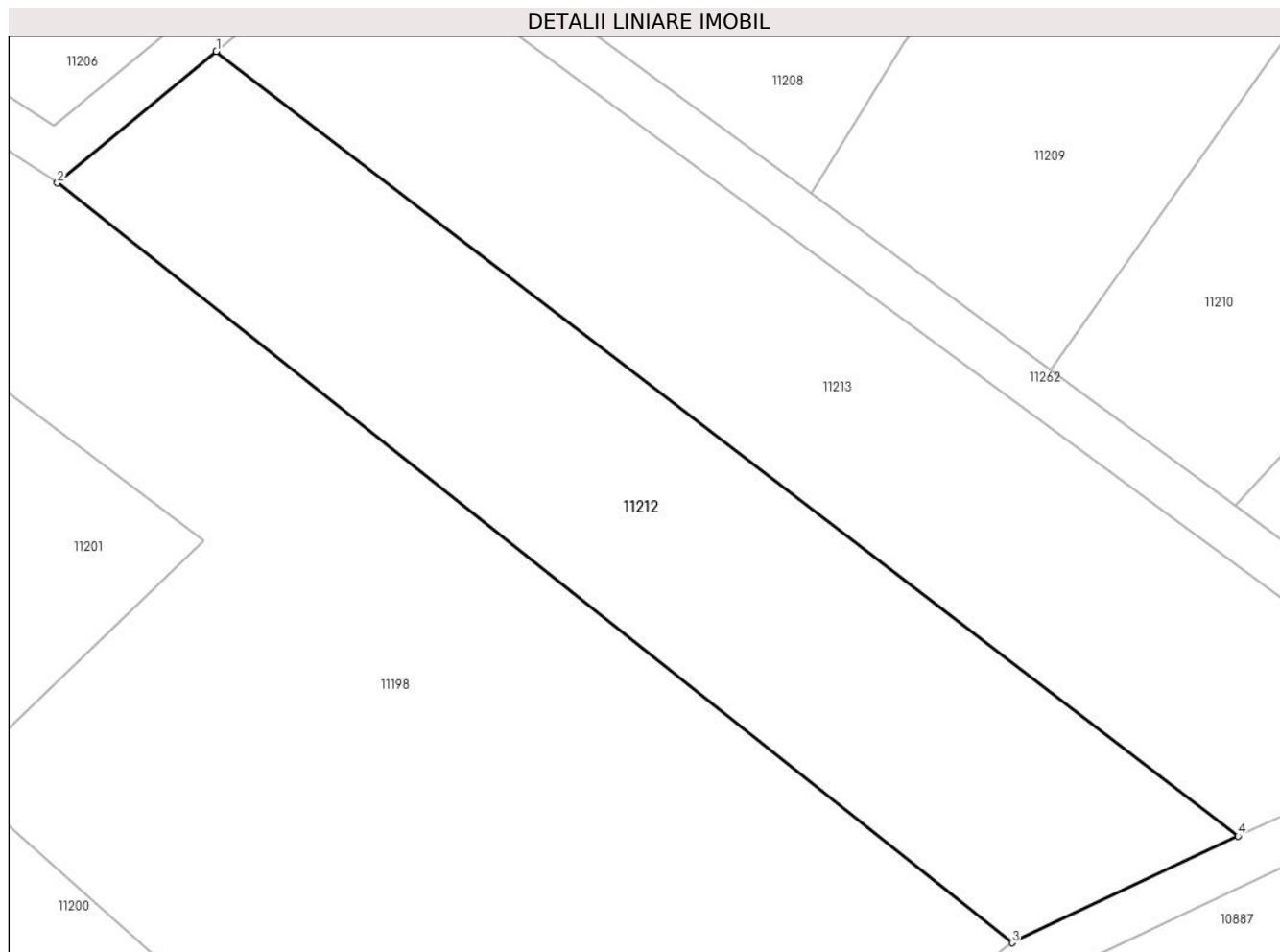
Inscrieri privind dezmembramintele dreptului de proprietate, drepturi reale de garanție și sarcini	Referințe
NU SUNT	

## Anexa Nr. 1 La Partea I

## Teren

Nr cadastral	Suprafața (mp)*	Observații / Referințe
	1.951	

\* Suprafața este determinată în planul de proiecție Stereo 70.



## Date referitoare la teren

Crt	Categorie folosință	Intra vilan	Suprafața (mp)	Tarla	Parcelă	Nr. topo	Observații / Referințe
1	pasune	NU	1.951	7	1758/1	-	PASUNE IN CIUCAR

## Lungime Segmente

1) Valorile lungimilor segmentelor sunt obținute din proiecție în plan.

Punct început	X / Y	Punct sfârșit	X / Y	Lungime segment (** (m)
1	230.501,75 372.122,479	2	230.488,137 372.111,225	17.662
2	230.488,137 372.111,225	3	230.569,906 372.046,226	104.456
3	230.569,906 372.046,226	4	230.589,264 372.055,339	21.395
4	230.589,264 372.055,339	1	230.501,75 372.122,479	110.302

\*\* Lungimile segmentelor sunt determinate în planul de proiecție Stereo 70 și sunt rotunjite la 1 milimetru.

**\*\*\* Distanţa dintre puncte este formată din segmente cumulate ce sunt mai mici decât valoarea 1 milimetru.**



**DATE DESPRE IMOBILUL NR. 11213**

Oficiul de Cadastru și Publicitate Imobiliară CARAS-SEVERIN  
Biroul de Cadastru și Publicitate Imobiliară Resita

**A. Partea I. Descrierea imobilului**

TEREN Extravilan

Adresa: Jud. Caraș-Severin

Nr. Crt	Nr cadastral Nr. topografic	Suprafața* (mp)	Observații / Referințe
A1		1.951	Sector cadastral:30 Teren neimprejmuit;

**B. Partea II. Proprietari și acte**

Inscrieri privitoare la dreptul de proprietate și alte drepturi reale		Referințe
/		
Act Administrativ nr. 32060, din 24/09/1997 emis de CJPSDPAT CARAS SEVERIN;		
B1	Intabulare, drept de PROPRIETATE, dobandit prin Reconstituire, cota actuala 1/1 1) MUTASCU STEFAN 2) MUTASCU IELITA DEFUNCT:Da 3) CIOANCA ANA	A1

**C. Partea III. SARCINI .**

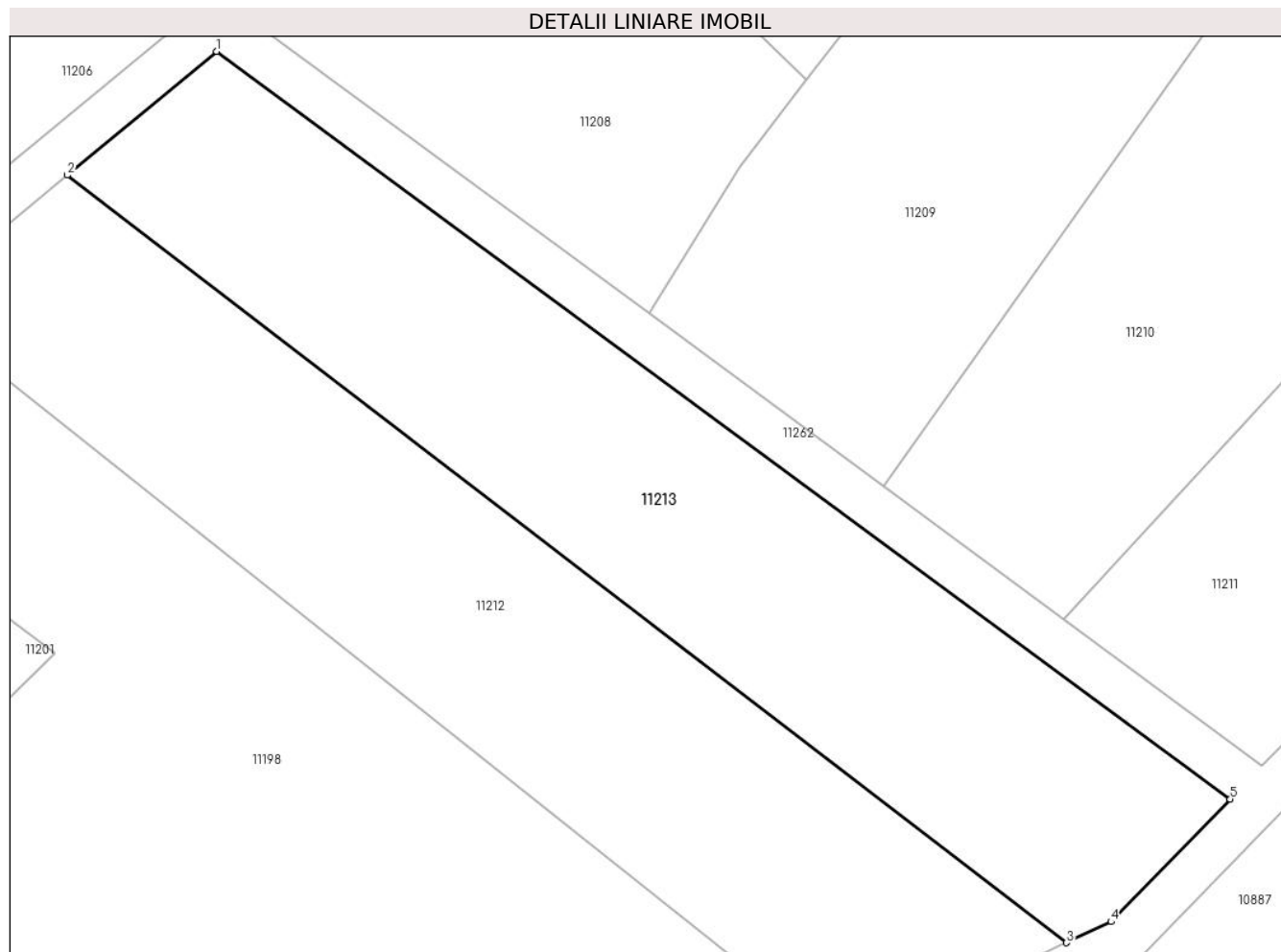
Inscrieri privind dezmembramintele dreptului de proprietate, drepturi reale de garanție și sarcini	Referințe
NU SUNT	

## Anexa Nr. 1 La Partea I

## Teren

Nr cadastral	Suprafața (mp)*	Observații / Referințe
	1.951	

\* Suprafața este determinată în planul de proiecție Stereo 70.



## Date referitoare la teren

Crt	Categorie folosință	Intra vilan	Suprafața (mp)	Tarla	Parcelă	Nr. topo	Observații / Referințe
1	faneata	NU	1.951	7	1758/2	-	FAANEATA IN CIUCAR

## Lungime Segmente

1) Valorile lungimilor segmentelor sunt obținute din proiecție în plan.

Punct început	X / Y	Punct sfârșit	X / Y	Lungime segment (** (m)
1	230.514,844 372.133,305	2	230.501,75 372.122,479	16.99
2	230.501,75 372.122,479	3	230.589,264 372.055,339	110.302
3	230.589,264 372.055,339	4	230.593,169 372.057,177	4.316
4	230.593,169 372.057,177	5	230.603,596 372.067,907	14.962
5	230.603,596 372.067,907	1	230.514,844 372.133,305	110.244



**\*\* Lungimile segmentelor sunt determinate în planul de proiecție Stereo 70 și sunt rotunjite la 1 milimetru.**

**\*\*\* Distanța dintre puncte este formată din segmente cumulate ce sunt mai mici decât valoarea 1 milimetru.**



**DATE DESPRE IMOBILUL NR. 11214**

Oficiul de Cadastru și Publicitate Imobiliară CARAS-SEVERIN  
Biroul de Cadastru și Publicitate Imobiliară Resita

**A. Partea I. Descrierea imobilului**

TEREN Extravilan

Adresa: Jud. Caraş-Severin, IMOBILUL NU ESTE IMPREJMUIT.

Nr. Crt	Nr cadastral Nr. topografic	Suprafaţa* (mp)	Observații / Referințe
A1	30552	Din acte: 7.500 Masurata: 6.200	Sector cadastral:30 Teren neimprejmit;

**B. Partea II. Proprietari și acte**

Inscrieri privitoare la dreptul de proprietate și alte drepturi reale		Referințe
<b>8026 / 03/03/2014</b>		
Act Notarial nr. 35, din 20/02/2014 emis de MANESCU NICOLAE;		
B5	Intabulare, drept de PROPRIETATE- cumparare - bun comun, dobandit prin Conventie, cota actuala 1/1 1) DRAGOMIR DANUT, si sotia 2) DRAGOMIR LIDIA	A1

**C. Partea III. SARCINI .**

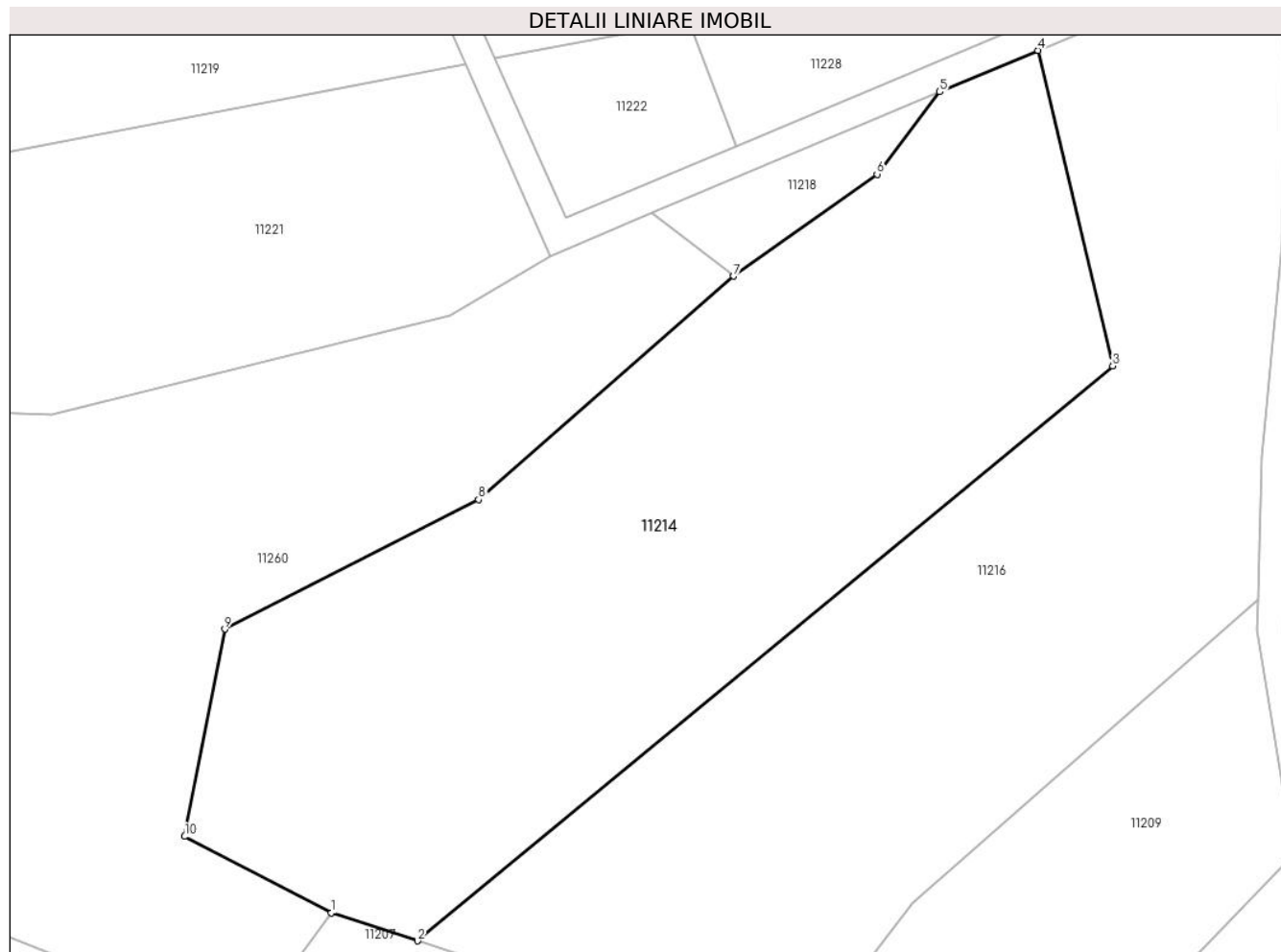
Inscrieri privind dezmembramintele dreptului de proprietate, drepturi reale de garanție și sarcini	Referințe
NU SUNT	

## Anexa Nr. 1 La Partea I

## Teren

Nr cadastral	Suprafața (mp)*	Observații / Referințe
30552	Din acte: 7.500 Masurata: 6.200	

\* Suprafața este determinată în planul de proiecție Stereo 70.



## Date referitoare la teren

Crt	Categorie folosință	Intravilan	Suprafața (mp)	Tarla	Parcelă	Nr. topo	Observații / Referințe
1	pasune	NU	6.200	7	1779/1- 1780/1- 1781/1- 1782/1- 1783/1	-	DIFERENTA DE SUPRAFATA SE REGASESTE LA ID 11215

## Lungime Segmente

1) Valorile lungimilor segmentelor sunt obținute din proiecție în plan.

Punct început	X / Y	Punct sfârșit	X / Y	Lungime segment (** (m)
1	230.547,384 372.208,449	2	230.559,229 372.204,592	12.457
2	230.559,229 372.204,592	3	230.654,858 372.283,67	124.09
3	230.654,858 372.283,67	4	230.644,577 372.327,057	44.589

Punct început	X / Y	Punct sfârșit	X / Y	Lungime segment (** (m)
4	230.644,577 372.327,057	5	230.631,07 372.321,364	14.658
5	230.631,07 372.321,364	6	230.622,437 372.310,042	14.237
6	230.622,437 372.310,042	7	230.602,709 372.296,017	24.205
7	230.602,709 372.296,017	8	230.567,618 372.265,297	46.638
8	230.567,618 372.265,297	9	230.532,717 372.247,479	39.187
9	230.532,717 372.247,479	10	230.527,2 372.218,949	29.059
10	230.527,2 372.218,949	1	230.547,384 372.208,449	22.751

\*\* Lungimile segmentelor sunt determinate în planul de proiecție Stereo 70 și sunt rotunjite la 1 milimetru.

\*\*\* Distanța dintre puncte este formată din segmente cumulate ce sunt mai mici decât valoarea 1 milimetru.



**DATE DESPRE IMOBILUL NR. 11215**

Oficiul de Cadastru și Publicitate Imobiliară CARAS-SEVERIN  
Biroul de Cadastru și Publicitate Imobiliară Resita

**A. Partea I. Descrierea imobilului**

TEREN Extravilan

Adresa: Jud. Caraş-Severin, IMOBILUL NU ESTE IMPREJMUIT.

Nr. Crt	Nr cadastral Nr. topografic	Suprafaţa* (mp)	Observații / Referințe
A1	30552	Din acte: 7.500 Masurata: 1.300	Sector cadastral:30 Teren neimprejmuit;

**B. Partea II. Proprietari și acte**

Inscrieri privitoare la dreptul de proprietate și alte drepturi reale		Referințe
<b>8026 / 03/03/2014</b>		
Act Notarial nr. 35, din 20/02/2014 emis de MANESCU NICOLAE;		
B5	Intabulare, drept de PROPRIETATE- cumparare - bun comun, dobandit prin Conventie, cota actuala 1/1 1) DRAGOMIR DANUT, si sotia 2) DRAGOMIR LIDIA	A1

**C. Partea III. SARCINI .**

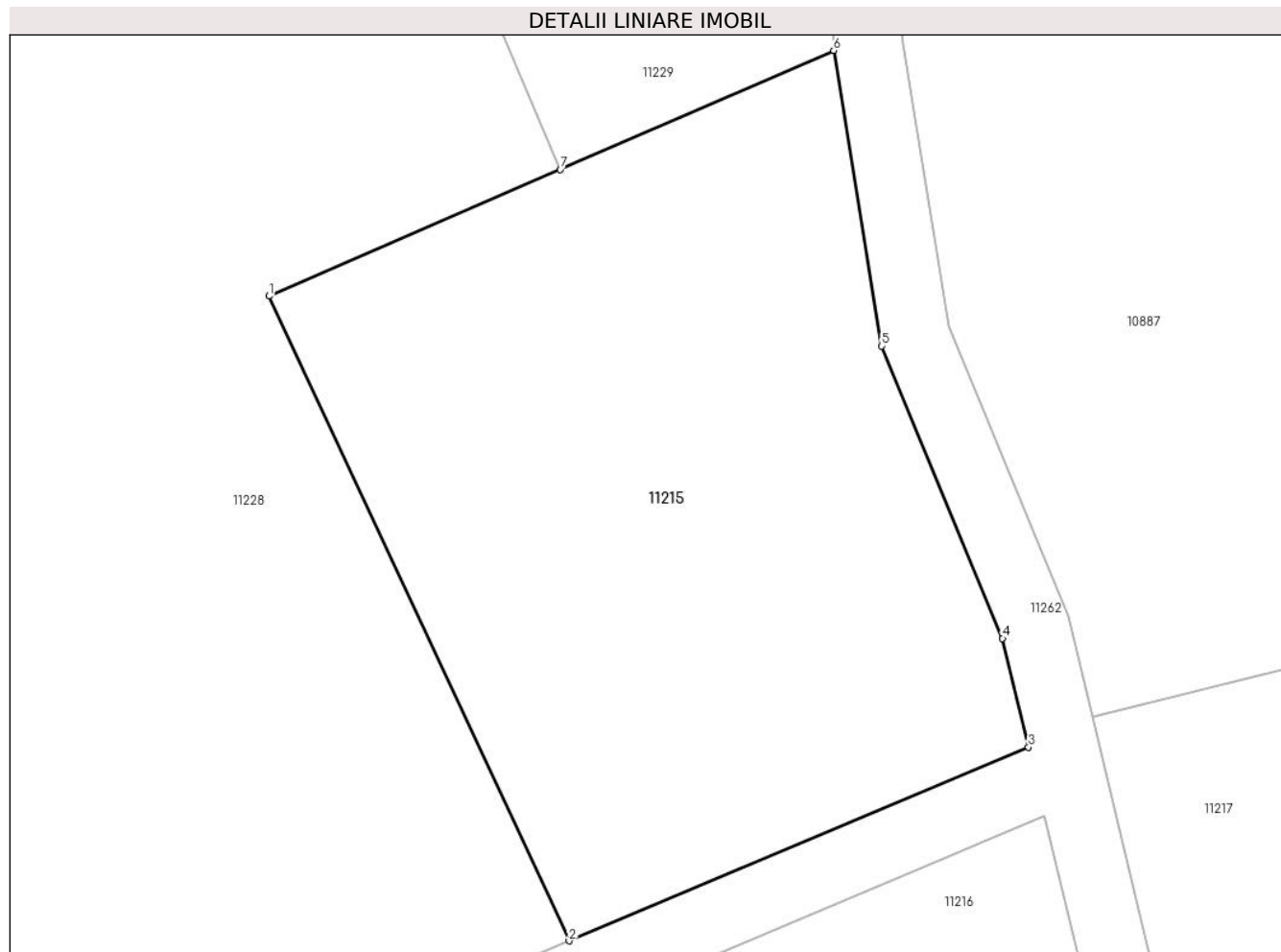
Inscrieri privind dezmembramintele dreptului de proprietate, drepturi reale de garanție și sarcini	Referințe
NU SUNT	

## Anexa Nr. 1 La Partea I

## Teren

Nr cadastral	Suprafața (mp)*	Observații / Referințe
30552	Din acte: 7.500 Masurata: 1.300	

\* Suprafața este determinată în planul de proiecție Stereo 70.



## Date referitoare la teren

Crt	Categorie folosință	Intravilan	Suprafața (mp)	Tarla	Parcelă	Nr. topo	Observații / Referințe
1	pasune	NU	1.300	7	1779/1- 1780/1- 1781/1- 1782/1- 1783/1	-	DIFERENTA DE SUPRAFATA SE REGASESTE LA ID 11214

## Lungime Segmente

1) Valorile lungimilor segmentelor sunt obținute din proiecție în plan.

Punct început	X / Y	Punct sfârșit	X / Y	Lungime segment (** (m)
1	230.630,829 372.370,208	2	230.648,182 372.332,916	41.131
2	230.648,182 372.332,916	3	230.674,756 372.344,117	28.839
3	230.674,756 372.344,117	4	230.673,257 372.350,412	6.471



Punct început	X / Y	Punct sfârșit	X / Y	Lungime segment (** (m)
4	230.673,257 372.350,412	5	230.666,273 372.367,317	18.291
5	230.666,273 372.367,317	6	230.663,485 372.384,413	17.321
6	230.663,485 372.384,413	7	230.647,676 372.377,536	17.24
7	230.647,676 372.377,536	1	230.630,829 372.370,208	18.372

\*\* Lungimile segmentelor sunt determinate în planul de proiecție Stereo 70 și sunt rotunjite la 1 milimetru.

\*\*\* Distanța dintre puncte este formată din segmente cumulate ce sunt mai mici decât valoarea 1 milimetru.



**DATE DESPRE IMOBILUL NR. 11216**

Oficiul de Cadastru și Publicitate Imobiliară CARAS-SEVERIN  
Biroul de Cadastru și Publicitate Imobiliară Resita

**A. Partea I. Descrierea imobilului**

TEREN Extravilan

Adresa: Jud. Caraş-Severin

Nr. Crt	Nr cadastral Nr. topografic	Suprafaţa* (mp)	Observații / Referințe
A1	30557	Din acte: 7.213 Masurata: 6.113	Sector cadastral:30 Teren neimprejmuit; DIFERENTA DE SUPRAFATA SE REGASESTE LA ID 11217

**B. Partea II. Proprietari și acte**

Inscrieri privitoare la dreptul de proprietate și alte drepturi reale		Referințe
<b>12535 / 31/03/2014</b>		
Act Notarial nr. 71, din 26/03/2014 emis de MANESCU NICOLAE;		
B5	Intabulare, drept de PROPRIETATECUMPARARE, bun comun, dobandit prin Conventie, cota actuala 1/1 1) DRAGOMIR DANUT, si sotia 2) DRAGOMIR LIDIA	A1

**C. Partea III. SARCINI .**

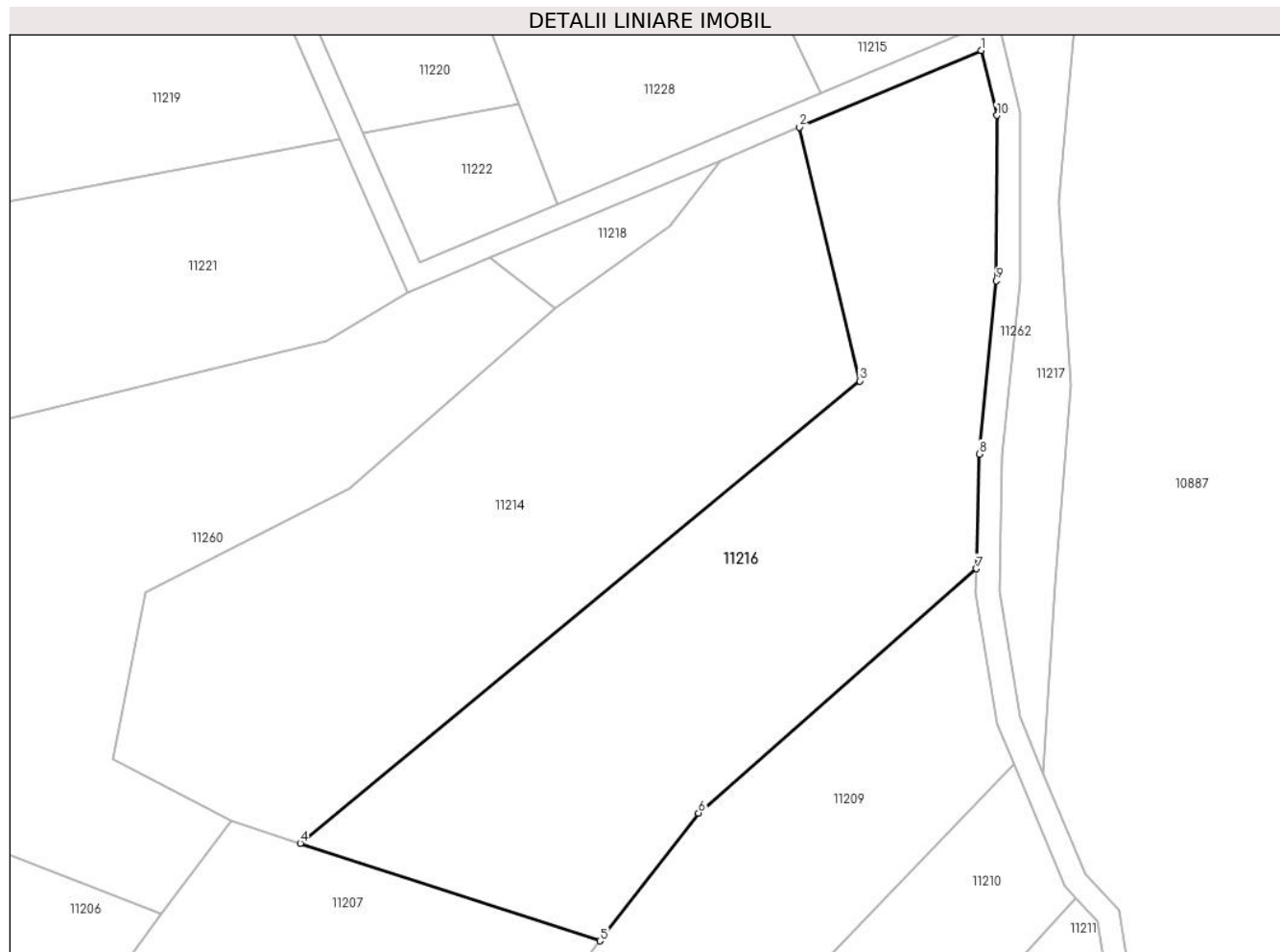
Inscrieri privind dezmembramintele dreptului de proprietate, drepturi reale de garanție și sarcini	Referințe
NU SUNT	

## Anexa Nr. 1 La Partea I

## Teren

Nr cadastral	Suprafața (mp)*	Observații / Referințe
30557	Din acte: 7.213 Masurata: 6.113	DIFERENTA DE SUPRAFATA SE REGASESTE LA ID 11217

\* Suprafața este determinată în planul de proiecție Stereo 70.



## Date referitoare la teren

Crt	Categorie folosință	Intravilan	Suprafața (mp)	Tarla	Parcelă	Nr. topo	Observații / Referințe
1	pasune	NU	90	7	1779/2	-	
2	faneata	NU	5.375	7	1780/2, 1782/2.	-	
3	padure	NU	648	-	1783/2	-	

## Lungime Segmente

1) Valorile lungimilor segmentelor sunt obținute din proiecție în plan.

Punct început	X / Y	Punct sfârșit	X / Y	Lungime segment (** (m)
1	230.675,696 372.340,172	2	230.644,577 372.327,057	33.77
2	230.644,577 372.327,057	3	230.654,858 372.283,67	44.589
3	230.654,858 372.283,67	4	230.559,229 372.204,592	124.09

Punct început	X / Y	Punct sfârșit	X / Y	Lungime segment (** (m)
4	230.559,229 372.204,592	5	230.610,477 372.187,903	53.897
5	230.610,477 372.187,903	6	230.627,323 372.209,778	27.61
6	230.627,323 372.209,778	7	230.674,828 372.251,566	63.269
7	230.674,828 372.251,566	8	230.675,325 372.271,16	19.6
8	230.675,325 372.271,16	9	230.678,235 372.300,816	29.798
9	230.678,235 372.300,816	10	230.678,346 372.329,048	28.233
10	230.678,346 372.329,048	1	230.675,696 372.340,172	11.435

\*\* Lungimile segmentelor sunt determinate în planul de proiecție Stereo 70 și sunt rotunjite la 1 milimetru.

\*\*\* Distanța dintre puncte este formată din segmente cumulate ce sunt mai mici decât valoarea 1 milimetru.



**DATE DESPRE IMOBILUL NR. 11217**

Oficiul de Cadastru și Publicitate Imobiliară CARAS-SEVERIN  
Biroul de Cadastru și Publicitate Imobiliară Resita

**A. Partea I. Descrierea imobilului**

TEREN Extravilan

Adresa: Jud. Caraş-Severin

Nr. Crt	Nr cadastral Nr. topografic	Suprafaţa* (mp)	Observații / Referințe
A1	30557	Din acte: 7.213 Masurata: 1.100	Sector cadastral:30 Teren neimprejmuit; DIFERENTA DE SUPRAFATA SE REGASESTE LA ID 11216

**B. Partea II. Proprietari și acte**

Inscrieri privitoare la dreptul de proprietate și alte drepturi reale		Referințe
<b>12535 / 31/03/2014</b>		
Act Notarial nr. 71, din 26/03/2014 emis de MANESCU NICOLAE;		
B5	Intabulare, drept de PROPRIETATECUMPARARE, bun comun, dobandit prin Conventie, cota actuala 1/1 1) DRAGOMIR DANUT, si sotia 2) DRAGOMIR LIDIA	A1

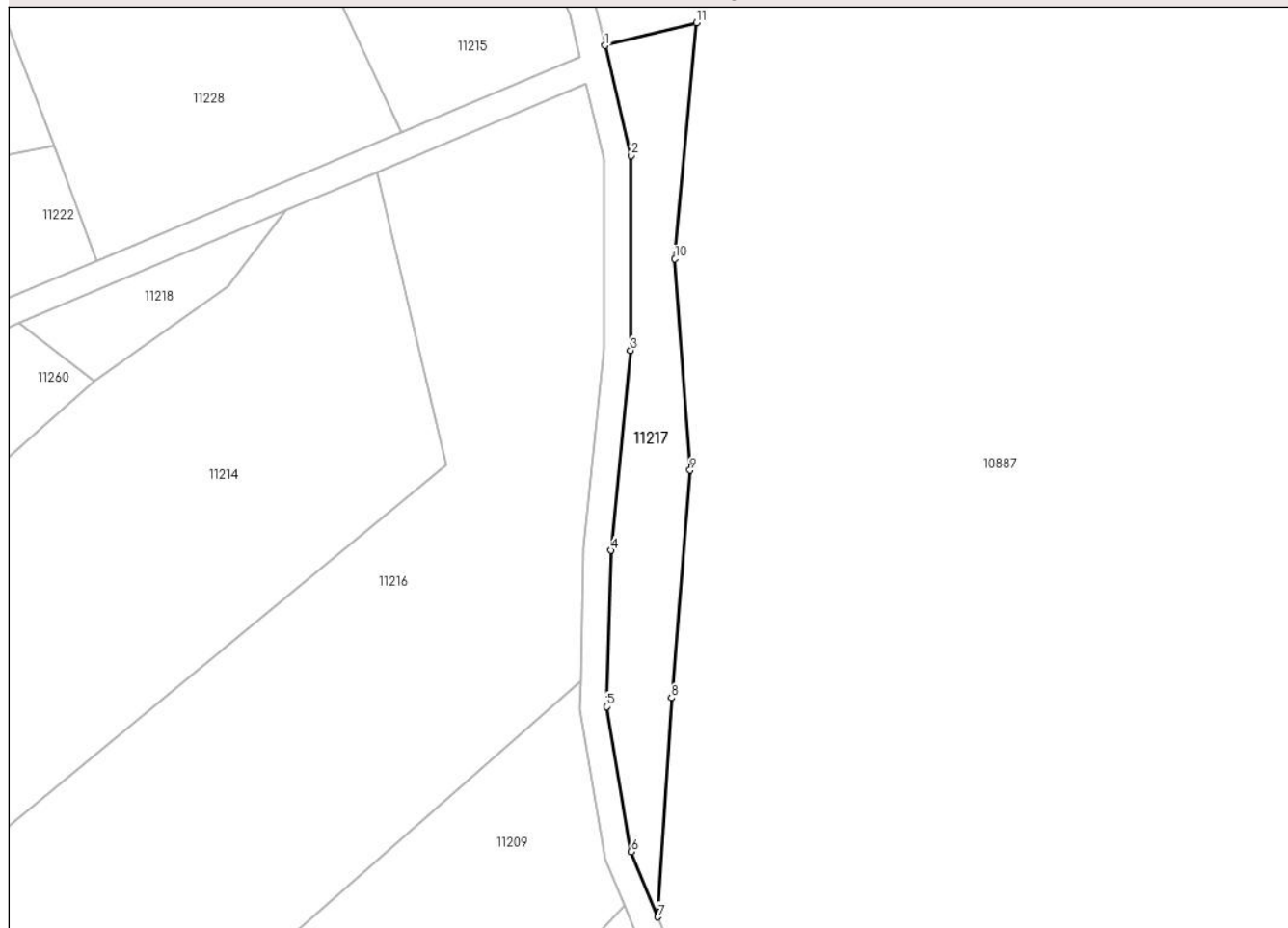
**C. Partea III. SARCINI .**

Inscrieri privind dezmembramintele dreptului de proprietate, drepturi reale de garanție și sarcini	Referințe
NU SUNT	

**Anexa Nr. 1 La Partea I****Teren**

Nr cadastral	Suprafața (mp)*	Observații / Referințe
30557	Din acte: 7.213 Masurata: 1.100	DIFERENTA DE SUPRAFATA SE REGASESTE LA ID 11216

\* Suprafața este determinată în planul de proiecție Stereo 70.

**DETALII LINIARE IMOBIL****Date referitoare la teren**

Crt	Categorie folosință	Intra vilan	Suprafața (mp)	Tarla	Parcelă	Nr. topo	Observații / Referințe
1	faneata	NU	1.100	7	1780/2, 1782/2.	-	

**Lungime Segmente**

1) Valorile lungimilor segmentelor sunt obținute din proiecție în plan.

Punct început	X / Y	Punct sfârșit	X / Y	Lungime segment (** (m)
1	230.678,451 372.345,869	2	230.682,348 372.329,51	16.817
2	230.682,348 372.329,51	3	230.682,234 372.300,612	28.899
3	230.682,234 372.300,612	4	230.679,32 372.270,914	29.841
4	230.679,32 372.270,914	5	230.678,732 372.247,714	23.207
5	230.678,732 372.247,714	6	230.682,309 372.226,167	21.842



Punct început	X / Y	Punct sfârșit	X / Y	Lungime segment (** (m)
6	230.682,309 372.226,167	7	230.686,308 372.216,526	10.438
7	230.686,308 372.216,526	8	230.688,311 372.249,028	32.564
8	230.688,311 372.249,028	9	230.691,09 372.282,809	33.895
9	230.691,09 372.282,809	10	230.688,839 372.314,171	31.443
10	230.688,839 372.314,171	11	230.692,04 372.349,235	35.21
11	230.692,04 372.349,235	1	230.678,451 372.345,869	14.0

\*\* Lungimile segmentelor sunt determinate în planul de proiecție Stereo 70 și sunt rotunjite la 1 milimetru.

\*\*\* Distanța dintre puncte este formată din segmente cumulate ce sunt mai mici decât valoarea 1 milimetru.



**DATE DESPRE IMOBILUL NR. 11218**

Oficiul de Cadastru și Publicitate Imobiliară CARAS-SEVERIN  
Biroul de Cadastru și Publicitate Imobiliară Resita

**A. Partea I. Descrierea imobilului**

TEREN Extravilan

Adresa: Jud. Caraș-Severin

Nr. Crt	Nr cadastral Nr. topografic	Suprafața* (mp)	Observații / Referințe
A1		316	Sector cadastral:30 Teren neimprejmuit;

**B. Partea II. Proprietari și acte**

Inscrieri privitoare la dreptul de proprietate și alte drepturi reale		Referințe
/		
Act Notarial nr. 12, din 04/03/2013 emis de NP STOIANOVICI MLAGEA (certificat de mostenitor);		
B1	Intabulare, drept de PROPRIETATE, dobandit prin Succesiune, cota actuala 1/1 1) BRANISAVLJEVIC LJUBICA 2) ORZA GHEORGHINA	A1

**C. Partea III. SARCINI .**

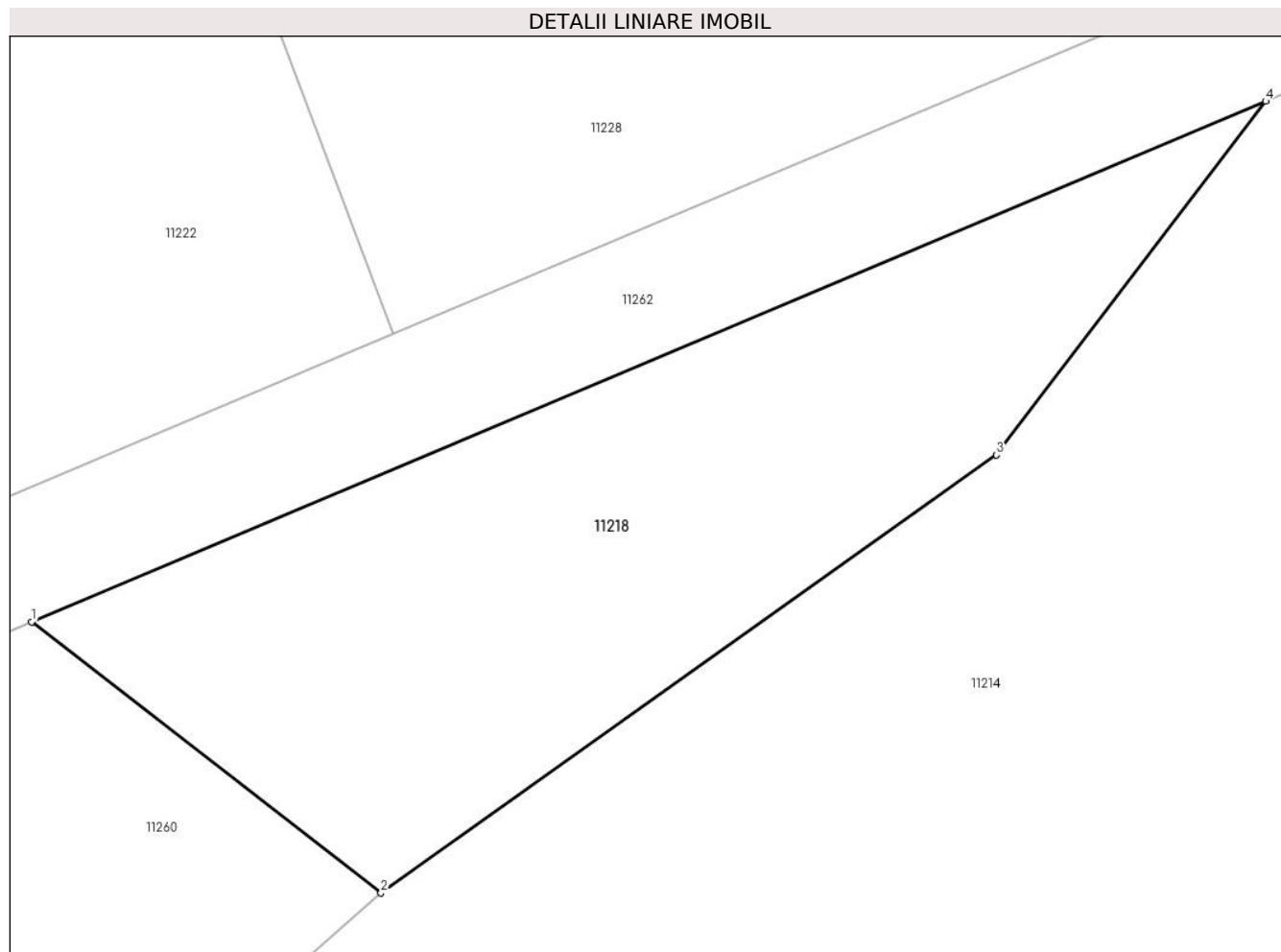
Inscrieri privind dezmembramintele dreptului de proprietate, drepturi reale de garanție și sarcini	Referințe
NU SUNT	

## Anexa Nr. 1 La Partea I

## Teren

Nr cadastral	Suprafața (mp)*	Observații / Referințe
	316	

\* Suprafața este determinată în planul de proiecție Stereo 70.



## Date referitoare la teren

Crt	Categorie folosință	Intra vilan	Suprafața (mp)	Tarla	Parcelă	Nr. topo	Observații / Referințe
1	faneata	NU	316	7	1781/2	-	FANEATA IN BARA

## Lungime Segmente

1) Valorile lungimilor segmentelor sunt obținute din proiecție în plan.

Punct început	X / Y	Punct sfârșit	X / Y	Lungime segment (** (m)
1	230.591,514 372.304,692	2	230.602,709 372.296,017	14.163
2	230.602,709 372.296,017	3	230.622,437 372.310,042	24.205
3	230.622,437 372.310,042	4	230.631,07 372.321,364	14.237
4	230.631,07 372.321,364	1	230.591,514 372.304,692	42.926

\*\* Lungimile segmentelor sunt determinate în planul de proiecție Stereo 70 și sunt rotunjite la 1 milimetru.

**\*\*\* Distanţa dintre puncte este formată din segmente cumulate ce sunt mai mici decât valoarea 1 milimetru.**



**DATE DESPRE IMOBILUL NR. 11219**

Oficiul de Cadastru și Publicitate Imobiliară CARAS-SEVERIN  
Biroul de Cadastru și Publicitate Imobiliară Resita

**A. Partea I. Descrierea imobilului**

TEREN Extravilan

Adresa: Jud. Caraş-Severin

Nr. Crt	Nr cadastral Nr. topografic	Suprafaţa* (mp)	Observații / Referințe
A1		Din acte: 5.500 Masurata: 4.700	Sector cadastral:30 Teren neimpregmuit;

**B. Partea II. Proprietari și acte**

Inscrieri privitoare la dreptul de proprietate și alte drepturi reale		Referințe
/		
Act Administrativ nr. 32291, din 27/07/1994 emis de CJPSDPAT CARAS SEVERIN;		
B1	Intabulare, drept de PROPRIETATE, dobandit prin Reconstituire, cota actuala 1/1 1) IVCOVICI JIVOTA DEFUNCT:Da 2) IVCOVICI RADU 3) STOICOVICI ELENA DEFUNCT:Da 4) IVCOVICI DORINCA	A1
Act Normativ nr. 7, din 13/03/1996 emis de PARLAMENT (Adeverinta nr. 2227/24.04.2025 emisa de comuna Pojejena);		
B2	Se noteaza posesia factica pe suprafata de 4700mp in favoarea numitilor 1) IANCOVICI DRAGAN 2) IANCOVICI SANELA	A1

**C. Partea III. SARCINI .**

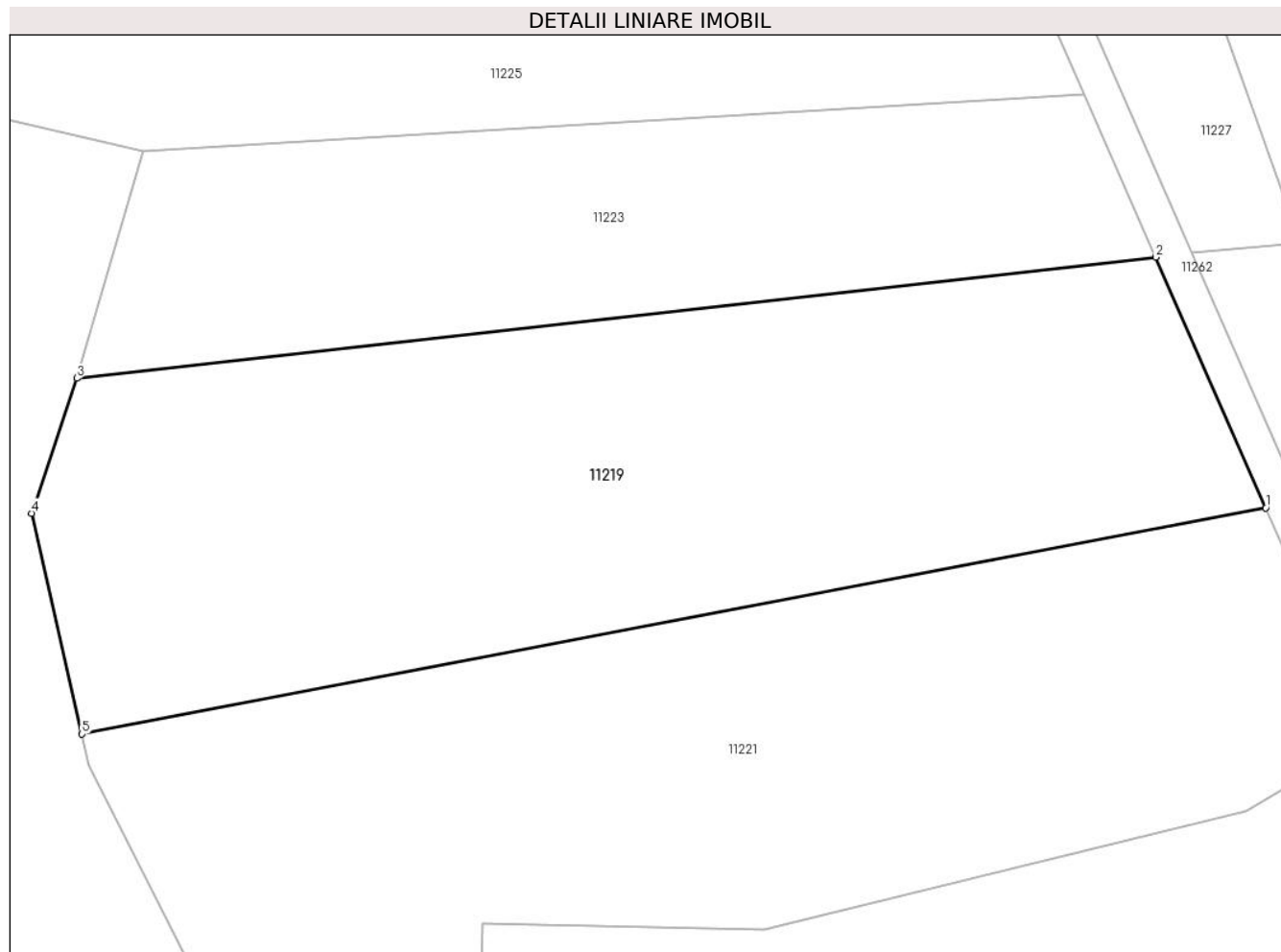
Inscrieri privind dezmembramintele dreptului de proprietate, drepturi reale de garanție și sarcini	Referințe
NU SUNT	

## Anexa Nr. 1 La Partea I

## Teren

Nr cadastral	Suprafața (mp)*	Observații / Referințe
	Din acte: 5.500 Masurata: 4.700	

\* Suprafața este determinată în planul de proiecție Stereo 70.



## Date referitoare la teren

Crt	Categorie folosință	Intravilan	Suprafața (mp)	Tarla	Parcelă	Nr. topo	Observații / Referințe
1	pasune	NU	4.700	-	1784-85	-	PASUNE IN BARA, DIFERENTA DE SUPRAFATA DE 800MP SE REGASESTE LA ID 11220

## Lungime Segmente

1) Valorile lungimilor segmentelor sunt obținute din proiecție în plan.

Punct început	X / Y	Punct sfârșit	X / Y	Lungime segment (** (m)
1	230.565,934 372.325,093	2	230.553,388 372.353,676	31.215
2	230.553,388 372.353,676	3	230.430,359 372.339,875	123.801
3	230.430,359 372.339,875	4	230.425,222 372.324,476	16.234
4	230.425,222 372.324,476	5	230.430,952 372.299,298	25.822



Punct început	X / Y	Punct sfârșit	X / Y	Lungime segment (** (m)
5	230.430,952 372.299,298	1	230.565,934 372.325,093	137.425

\*\* Lungimile segmentelor sunt determinate în planul de proiecție Stereo 70 și sunt rotunjite la 1 milimetru.

\*\*\* Distanța dintre puncte este formată din segmente cumulate ce sunt mai mici decât valoarea 1 milimetru.



**DATE DESPRE IMOBILUL NR. 11220**

Oficiul de Cadastru și Publicitate Imobiliară CARAS-SEVERIN  
Biroul de Cadastru și Publicitate Imobiliară Resita

**A. Partea I. Descrierea imobilului**

TEREN Extravilan

Adresa: Jud. Caraş-Severin

Nr. Crt	Nr cadastral Nr. topografic	Suprafaţa* (mp)	Observații / Referințe
A1		Din acte: 5.500 Masurata: 800	Sector cadastral:30 Teren neimprijmit;

**B. Partea II. Proprietari și acte**

Inscrieri privitoare la dreptul de proprietate și alte drepturi reale		Referințe
/		
Act Administrativ nr. 32291, din 27/07/1994 emis de CJPSDPAT CARAS SEVERIN;		
B1	Intabulare, drept de PROPRIETATE, dobandit prin Reconstituire, cota actuala 1/1 1) IVCOVICI RADU 2) IVCOVICI JIVOTA DEFUNCT:Da 3) IVCOVICI DORINCA 4) IVCOVICI ELENA	A1
Act Normativ nr. 7, din 13/03/1996 emis de PARLAMENT (Adeverinta nr. 2228/24.04.2025 emisa de Comuna Pojejena);		
B2	Se noteaza posesia factica pe suprafata de 800mp in favoarea numitilor 1) IANCOVICI DRAGAN 2) IANCOVICI SANELA	A1

**C. Partea III. SARCINI .**

Inscrieri privind dezmembramintele dreptului de proprietate, drepturi reale de garanție și sarcini	Referințe
NU SUNT	

## Anexa Nr. 1 La Partea I

## Teren

Nr cadastral	Suprafața (mp)*	Observații / Referințe
	Din acte: 5.500 Masurata: 800	

\* Suprafața este determinată în planul de proiecție Stereo 70.



## Date referitoare la teren

Crt	Categorie folosință	Intravilan	Suprafața (mp)	Tarla	Parcelă	Nr. topo	Observații / Referințe
1	pasune	NU	800	7	1784-85	-	PASUNE IN BARA, DIFERENTA DE SUPRAFATA DE 4700MP SE REGASESTE LA ID 11219

## Lungime Segmente

1) Valorile lungimilor segmentelor sunt obținute din proiecție în plan.

Punct început	X / Y	Punct sfârșit	X / Y	Lungime segment (** (m)
1	230.569,924 372.325,955	2	230.596,669 372.330,948	27.207
2	230.596,669 372.330,948	3	230.586,914 372.356,784	27.617
3	230.586,914 372.356,784	4	230.569,882 372.355,26	17.1
4	230.569,882 372.355,26	5	230.557,546 372.354,156	12.386

Punct început	X / Y	Punct sfârșit	X / Y	Lungime segment (** (m)
5	230.557,546 372.354,156	1	230.569,924 372.325,955	30.798

\*\* Lungimile segmentelor sunt determinate în planul de proiecție Stereo 70 și sunt rotunjite la 1 milimetru.

\*\*\* Distanța dintre puncte este formată din segmente cumulate ce sunt mai mici decât valoarea 1 milimetru.



**DATE DESPRE IMOBILUL NR. 11221**

Oficiul de Cadastru și Publicitate Imobiliară CARAS-SEVERIN  
Biroul de Cadastru și Publicitate Imobiliară Resita

**A. Partea I. Descrierea imobilului**

TEREN Extravilan

Adresa: Jud. Caraş-Severin

Nr. Crt	Nr cadastral Nr. topografic	Suprafaţa* (mp)	Observații / Referințe
A1		Din acte: 5.400 Masurata: 4.850	Sector cadastral:30 Teren neimprijmit;

**B. Partea II. Proprietari și acte**

Inscrieri privitoare la dreptul de proprietate și alte drepturi reale		Referințe
/		
Act Administrativ nr. 32288, din 31/01/1995 emis de CJPSDPAT CARAS SEVERIN;		
B1	Intabulare, drept de PROPRIETATE, dobandit prin Reconstituire, cota actuala 1/1 1) RICU SIMILIA 2) EGLOSI MIRIONA 3) EGLOSI RADOICA	A1
Act Normativ nr. 7, din 13/03/1996 emis de PARLAMENT (Adeverinta nr.2242/24.04.2025 emisa de Comuna Pojejena);		
B2	Se noteaza posesia factica pe suprafata de 4850mp in favoarea numitului 1) MARCOVICI OVIDIU FLORIN	A1

**C. Partea III. SARCINI .**

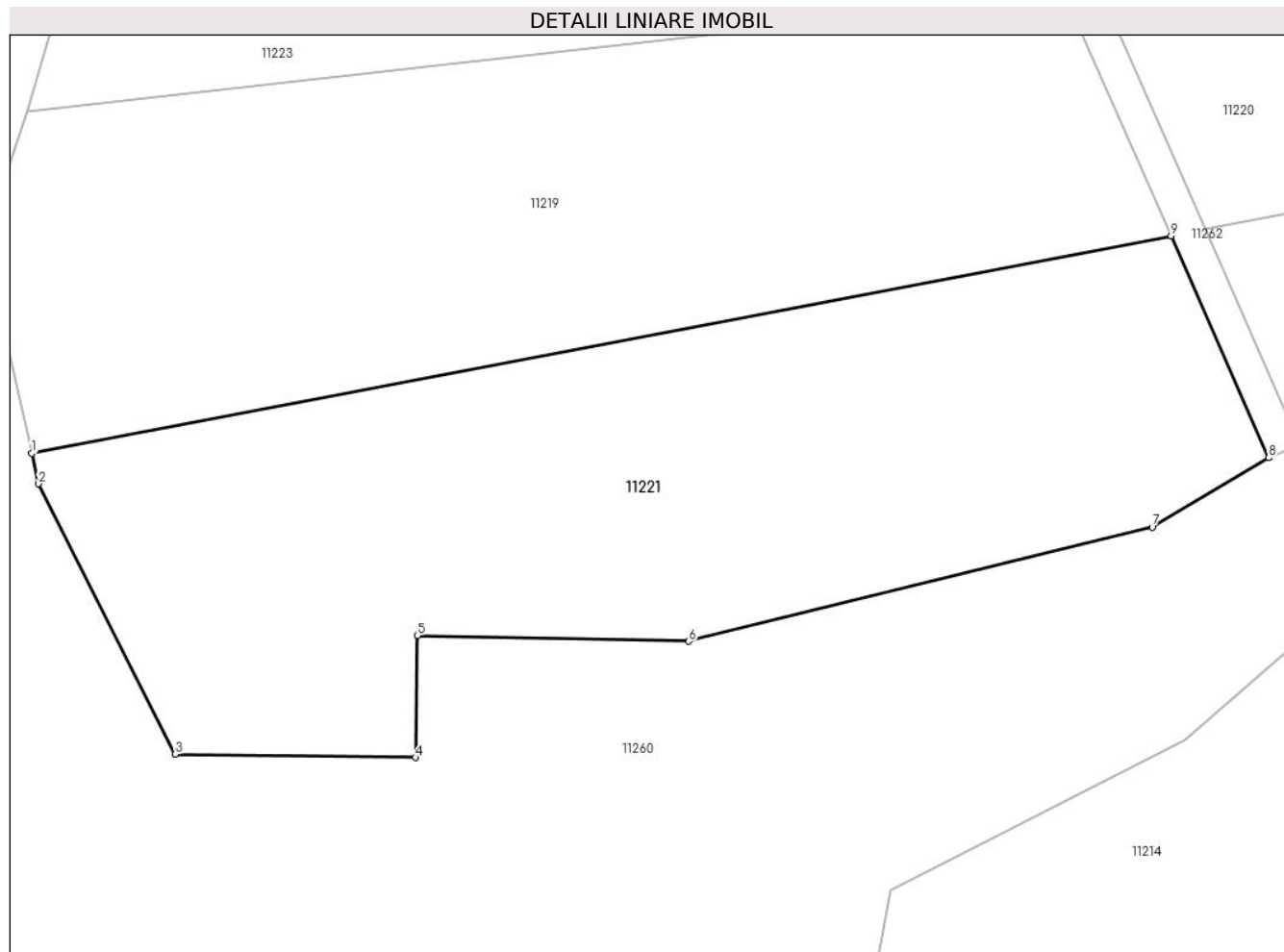
Inscrieri privind dezmembramintele dreptului de proprietate, drepturi reale de garanție și sarcini	Referințe
NU SUNT	

## Anexa Nr. 1 La Partea I

## Teren

Nr cadastral	Suprafața (mp)*	Observații / Referințe
	Din acte: 5.400 Masurata: 4.850	

\* Suprafața este determinată în planul de proiecție Stereo 70.



## Date referitoare la teren

Crt	Categorie folosință	Intravilan	Suprafața (mp)	Tarla	Parcelă	Nr. topo	Observații / Referințe
1	faneata	NU	4.850	-	1784-85/1	-	FANEATA IN BARA, DIFERENTA DE SUPRAFATA DE 550MP SE REGASESTE LA ID 11222

## Lungime Segmente

1) Valorile lungimilor segmentelor sunt obținute din proiecție în plan.

Punct început	X / Y	Punct sfârșit	X / Y	Lungime segment (** (m)
1	230.430,952 372.299,298	2	230.431,769 372.295,705	3.684
2	230.431,769 372.295,705	3	230.447,98 372.263,681	35.893
3	230.447,98 372.263,681	4	230.476,399 372.263,263	28.422
4	230.476,399 372.263,263	5	230.476,644 372.277,728	14.468



Punct început	X / Y	Punct sfârșit	X / Y	Lungime segment (** (m)
5	230.476,644 372.277,728	6	230.508,787 372.277,033	32.151
6	230.508,787 372.277,033	7	230.563,691 372.290,581	56.551
7	230.563,691 372.290,581	8	230.577,485 372.298,779	16.046
8	230.577,485 372.298,779	9	230.565,934 372.325,093	28.738
9	230.565,934 372.325,093	1	230.430,952 372.299,298	137.425

\*\* Lungimile segmentelor sunt determinate în planul de proiecție Stereo 70 și sunt rotunjite la 1 milimetru.

\*\*\* Distanța dintre puncte este formată din segmente cumulate ce sunt mai mici decât valoarea 1 milimetru.



**DATE DESPRE IMOBILUL NR. 11222**

Oficiul de Cadastru și Publicitate Imobiliară CARAS-SEVERIN  
Biroul de Cadastru și Publicitate Imobiliară Resita

**A. Partea I. Descrierea imobilului**

TEREN Extravilan

Adresa: Jud. Caraș-Severin

Nr. Crt	Nr cadastral Nr. topografic	Suprafața* (mp)	Observații / Referințe
A1		Din acte: 5.400 Masurata: 550	Sector cadastral:30 Teren neimprijmit;

**B. Partea II. Proprietari și acte**

Inscrieri privitoare la dreptul de proprietate și alte drepturi reale		Referințe
/		
Act Administrativ nr. 32288, din 31/01/1995 emis de CJPSDPAT CARAS SEVERIN;		
B1	Intabulare, drept de PROPRIETATE, dobandit prin Reconstituire, cota actuala 1/1 1) RICU SIMILIA 2) EGLOSI MIRIONA 3) EGLOSI RADOICA	A1
Act Normativ nr. 7, din 13/03/1996 emis de PARLAMENT (Adeverinta nr. 2243/24.04.2025 emisa de comuna Pojejena);		
B2	Se noteaza posesia factica pe suprafata de 550mp in favoarea numitului 1) MARCOVICI OVIDIU FLORIN	A1

**C. Partea III. SARCINI .**

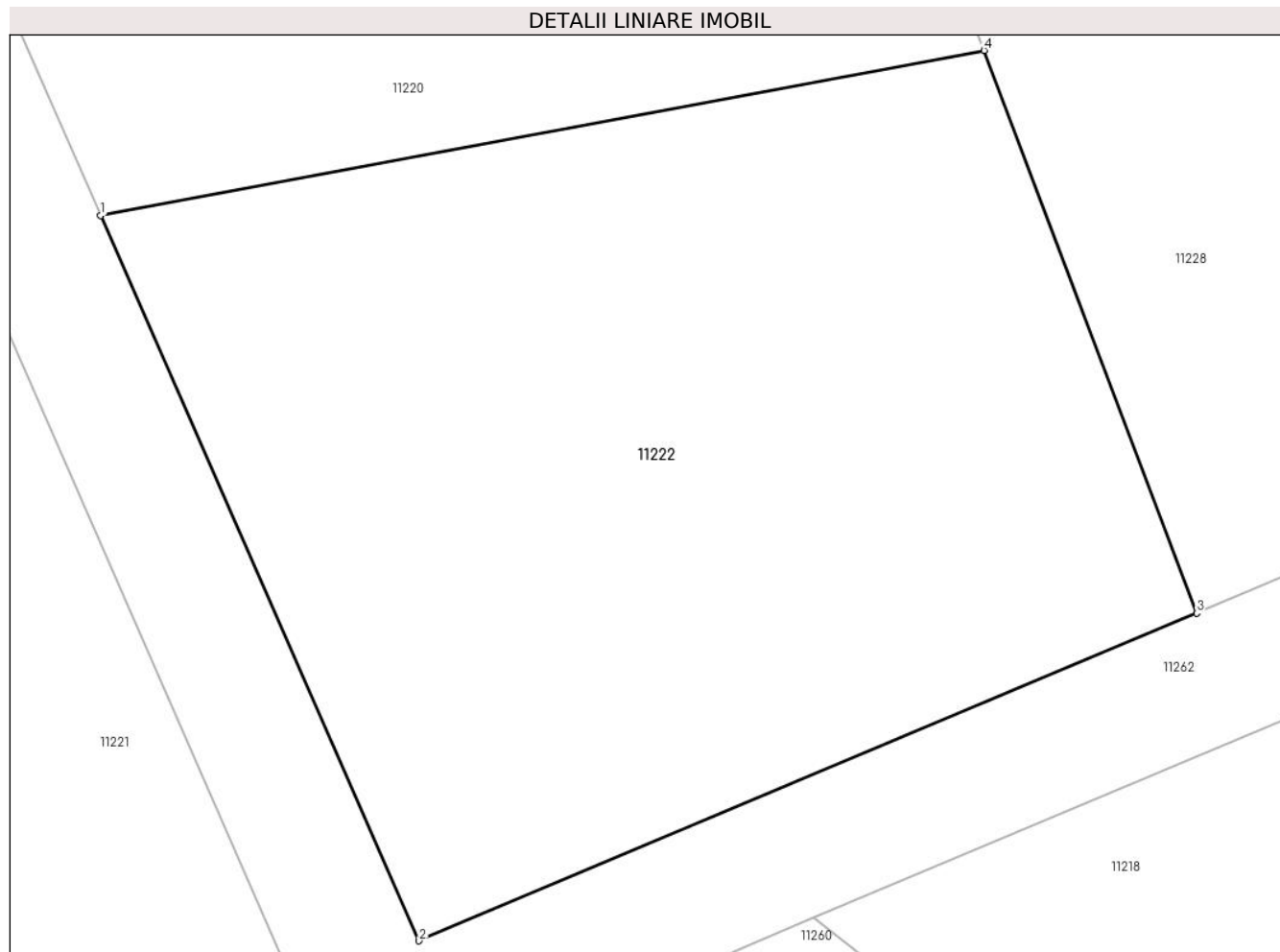
Inscrieri privind dezmembramintele dreptului de proprietate, drepturi reale de garanție și sarcini	Referințe
NU SUNT	

## Anexa Nr. 1 La Partea I

## Teren

Nr cadastral	Suprafața (mp)*	Observații / Referințe
	Din acte: 5.400 Masurata: 550	

\* Suprafața este determinată în planul de proiecție Stereo 70.



## Date referitoare la teren

Crt	Categorie folosință	Intravilan	Suprafața (mp)	Tarla	Parcelă	Nr. topo	Observații / Referințe
1	faneata	NU	550	-	1784-85/1	-	FANEATA IN BARA, DIFERENTA DE SUPRAFATA DE 4850MP SE REGASESTE LA ID 11221

## Lungime Segmente

1) Valorile lungimilor segmentelor sunt obținute din proiecție în plan.

Punct început	X / Y	Punct sfârșit	X / Y	Lungime segment (** (m)
1	230.569,924 372.325,955	2	230.579,563 372.303,996	23.981
2	230.579,563 372.303,996	3	230.603,1 372.313,916	25.542
3	230.603,1 372.313,916	4	230.596,669 372.330,948	18.206
4	230.596,669 372.330,948	1	230.569,924 372.325,955	27.207

**\*\* Lungimile segmentelor sunt determinate în planul de proiecție Stereo 70 și sunt rotunjite la 1 milimetru.**

**\*\*\* Distanța dintre puncte este formată din segmente cumulate ce sunt mai mici decât valoarea 1 milimetru.**



**DATE DESPRE IMOBILUL NR. 11223**

Oficiul de Cadastru și Publicitate Imobiliară CARAS-SEVERIN  
Biroul de Cadastru și Publicitate Imobiliară Resita

**A. Partea I. Descrierea imobilului**

TEREN Extravilan

Adresa: Jud. Caraș-Severin

Nr. Crt	Nr cadastral Nr. topografic	Suprafața* (mp)	Observații / Referințe
A1		2.566	Sector cadastral:30 Teren neimpregmuit;

**B. Partea II. Proprietari și acte**

Inscrieri privitoare la dreptul de proprietate și alte drepturi reale		Referințe
/		
Act Administrativ nr. 32340, din 18/11/1997 emis de CJPSDPAT CARAS SEVERIN;		
B1	Intabulare, drept de PROPRIETATE, dobandit prin Reconstituire, cota actuala 1/1 1) <b>BERECI JIVCA</b> 2) <b>BARBULI VELIZAR DEFUNCT:Da</b>	A1
Act Normativ nr. 7, din 13/03/1996 emis de PARLAMENT (Adeverinta nr. 960/13.02.2025 emisa de comuna Pojejena);		
B2	Se noteaza posesia factica pe suprafata de 1000mp in favoarea numitorilor 1) <b>BERECI NICU</b> 2) <b>BERECI SLAVITA OLIVERA</b>	A1

**C. Partea III. SARCINI .**

Inscrieri privind dezmembramintele dreptului de proprietate, drepturi reale de garanție și sarcini	Referințe
NU SUNT	

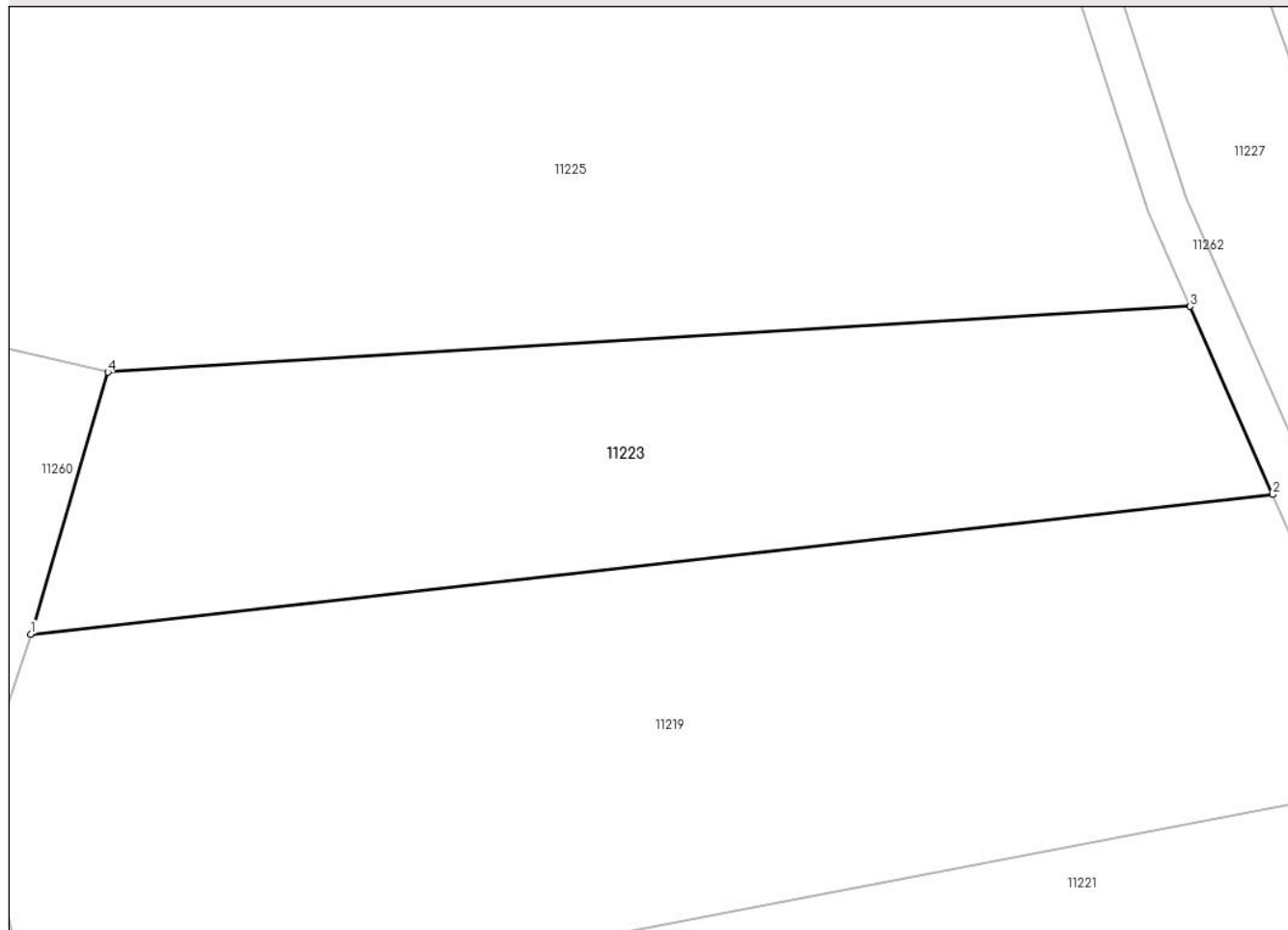
## Anexa Nr. 1 La Partea I

## Teren

Nr cadastral	Suprafața (mp)*	Observații / Referințe
	2.566	

\* Suprafața este determinată în planul de proiecție Stereo 70.

## DETALII LINIARE IMOBIL



## Date referitoare la teren

Crt	Categorie folosință	Intra vilan	Suprafața (mp)	Tarla	Parcelă	Nr. topo	Observații / Referințe
1	faneata	NU	2.566	7	1786	-	FANEATA IN BARA

## Lungime Segmente

1) Valorile lungimilor segmentelor sunt obținute din proiecție în plan.

Punct început	X / Y	Punct sfârșit	X / Y	Lungime segment (** (m)
1	230.430,359 372.339,875	2	230.553,388 372.353,676	123.801
2	230.553,388 372.353,676	3	230.545,22 372.372,286	20.324
3	230.545,22 372.372,286	4	230.437,986 372.365,794	107.43
4	230.437,986 372.365,794	1	230.430,359 372.339,875	27.018

\*\* Lungimile segmentelor sunt determinate în planul de proiecție Stereo 70 și sunt rotunjite la 1 milimetru.



**\*\*\* Distanţa dintre puncte este formată din segmente cumulate ce sunt mai mici decât valoarea 1 milimetru.**



**DATE DESPRE IMOBILUL NR. 11224**

Oficiul de Cadastru și Publicitate Imobiliară CARAS-SEVERIN  
Biroul de Cadastru și Publicitate Imobiliară Resita

**A. Partea I. Descrierea imobilului**

TEREN Extravilan

Adresa: Jud. Caraş-Severin

Nr. Crt	Nr cadastral Nr. topografic	Suprafaţa* (mp)	Observații / Referințe
A1	30506	7.923	Sector cadastral:30 Teren neimprijmit;

**B. Partea II. Proprietari și acte**

Inscrieri privitoare la dreptul de proprietate și alte drepturi reale		Referințe
<b>19487 / 20/07/2012</b>		
Act Administrativ nr. 32259, din 13/05/1998 emis de COMISIA JUDETEANA PENTRU STABILIREA DREPTULUI DE P;		
B2	Intabulare, drept de PROPRIETATE in conditiile Legii 18/1991, dobandit prin Reconstituire, cota actuala 1/1 1) <b>NOVACOVICI STEFAN</b> 2) <b>IOVI LIUBITA</b> 3) <b>NOVACOVICI MARCO</b> 4) <b>ENACHE MILITA</b> <i>OBSERVATII: in cote neidentificate</i>	A1

**C. Partea III. SARCINI .**

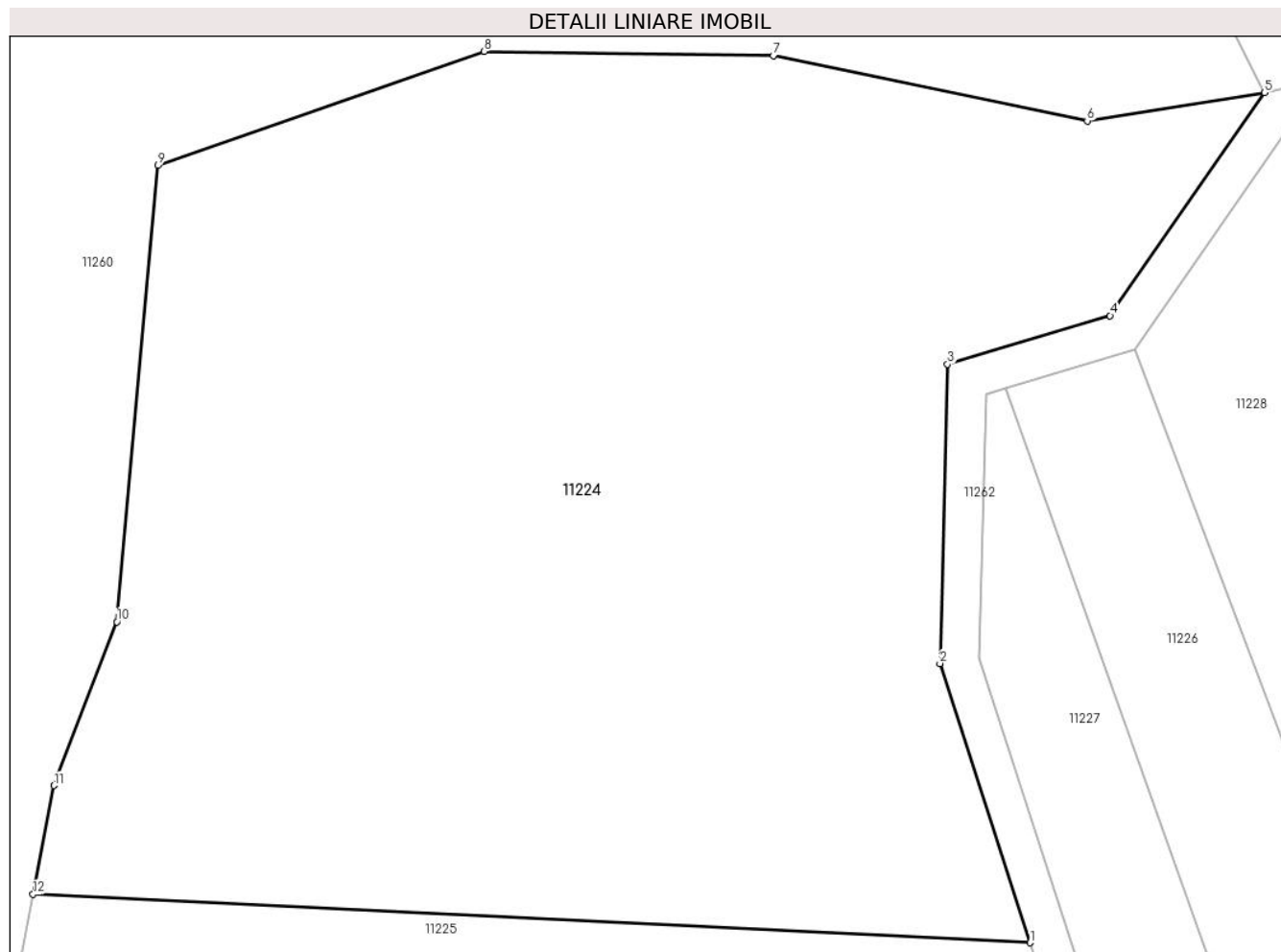
Inscrieri privind dezmembramintele dreptului de proprietate, drepturi reale de garanție și sarcini	Referințe
NU SUNT	

## Anexa Nr. 1 La Partea I

## Teren

Nr cadastral	Suprafața (mp)*	Observații / Referințe
30506	7.923	

\* Suprafața este determinată în planul de proiecție Stereo 70.



## Date referitoare la teren

Crt	Categorie folosință	Intravilan	Suprafața (mp)	Tarla	Parcelă	Nr. topo	Observații / Referințe
1	pasune	NU	7.923	7	1787/2- 1788/2- 1789/2- 1790/2	-	

## Lungime Segmente

1) Valorile lungimilor segmentelor sunt obținute din proiecție în plan.

Punct început	X / Y	Punct sfârșit	X / Y	Lungime segment (** (m)
1	230.524,216 372.433,958	2	230.515,007 372.462,476	29.968
2	230.515,007 372.462,476	3	230.515,782 372.493,034	30.567
3	230.515,782 372.493,034	4	230.532,397 372.498,004	17.342
4	230.532,397 372.498,004	5	230.548,176 372.520,786	27.713

Punct început	X / Y	Punct sfârșit	X / Y	Lungime segment (** (m)
5	230.548,176 372.520,786	6	230.530,065 372.517,896	18.34
6	230.530,065 372.517,896	7	230.497,944 372.524,555	32.804
7	230.497,944 372.524,555	8	230.468,397 372.524,997	29.551
8	230.468,397 372.524,997	9	230.435,028 372.513,348	35.344
9	230.435,028 372.513,348	10	230.430,828 372.466,737	46.8
10	230.430,828 372.466,737	11	230.424,418 372.450,017	17.907
11	230.424,418 372.450,017	12	230.422,261 372.438,908	11.317
12	230.422,261 372.438,908	1	230.524,216 372.433,958	102.075

\*\* Lungimile segmentelor sunt determinate în planul de proiecție Stereo 70 și sunt rotunjite la 1 milimetru.

\*\*\* Distanța dintre puncte este formată din segmente cumulate ce sunt mai mici decât valoarea 1 milimetru.



**DATE DESPRE IMOBILUL NR. 11225**

Oficiul de Cadastru și Publicitate Imobiliară CARAS-SEVERIN  
Biroul de Cadastru și Publicitate Imobiliară Resita

**A. Partea I. Descrierea imobilului**

TEREN Extravilan

Adresa: Jud. Caraș-Severin

Nr. Crt	Nr cadastral Nr. topografic	Suprafața* (mp)	Observații / Referințe
A1		7.922	Sector cadastral:30 Teren neimprejmuit;

**B. Partea II. Proprietari și acte**

Inscrieri privitoare la dreptul de proprietate și alte drepturi reale	Referințe
/	
Act Administrativ nr. 32212, din 26/01/1998 emis de CJPSDPAT CARAS SEVERIN;	
B1	A1
Intabulare, drept de PROPRIETATE, dobandit prin Reconstituire, cota actuala 1/1	
1) DIMITRASCOVICI LEPOSAVA DEFUNCT:Da	

**C. Partea III. SARCINI .**

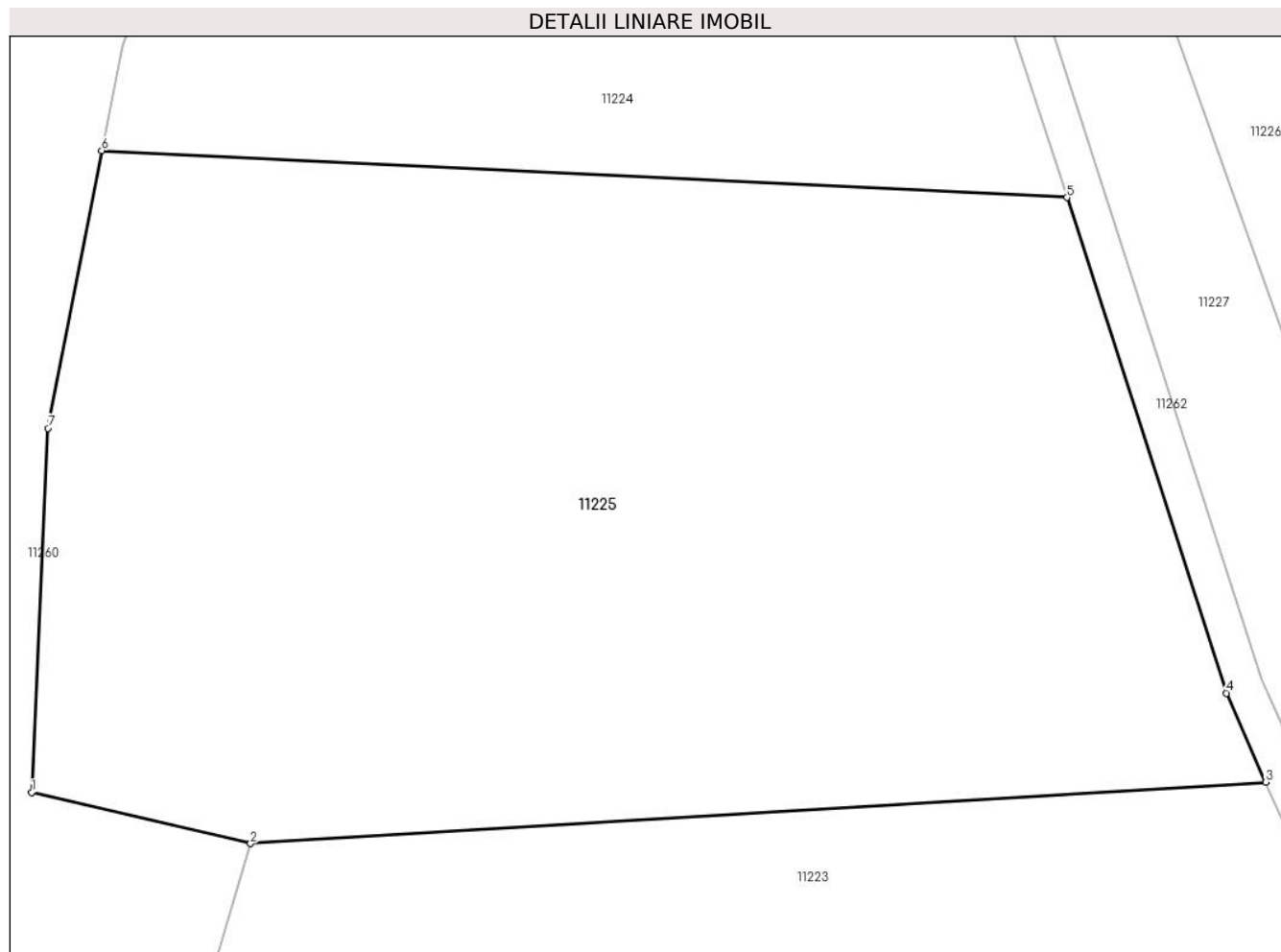
Inscrieri privind dezmembramintele dreptului de proprietate, drepturi reale de garanție și sarcini	Referințe
NU SUNT	

## Anexa Nr. 1 La Partea I

## Teren

Nr cadastral	Suprafața (mp)*	Observații / Referințe
	7.922	

\* Suprafața este determinată în planul de proiecție Stereo 70.



## Date referitoare la teren

Crt	Categorie folosință	Intravilan	Suprafața (mp)	Tarla	Parcelă	Nr. topo	Observații / Referințe
1	pasune	NU	7.032	7	1787/1	-	PASUNE IN BARA
2	pasune	NU	682	7	1788/1	-	PASUNE IN BARA
3	pasune	NU	142	7	1789/1	-	PASUNE IN BARA
4	pasune	NU	66	7	1790/1	-	PASUNE IN BARA

## Lungime Segmente

1) Valorile lungimilor segmentelor sunt obținute din proiecție în plan.

Punct început	X / Y	Punct sfârșit	X / Y	Lungime segment (** (m)
1	230.414,858 372.371,179	2	230.437,986 372.365,794	23.746
2	230.437,986 372.365,794	3	230.545,22 372.372,286	107.43
3	230.545,22 372.372,286	4	230.541,102 372.381,667	10.245



Punct început	X / Y	Punct sfârșit	X / Y	Lungime segment (** (m)
4	230.541,102 372.381,667	5	230.524,216 372.433,958	54.95
5	230.524,216 372.433,958	6	230.422,261 372.438,908	102.075
6	230.422,261 372.438,908	7	230.416,572 372.409,612	29.843
7	230.416,572 372.409,612	1	230.414,858 372.371,179	38.471

\*\* Lungimile segmentelor sunt determinate în planul de proiecție Stereo 70 și sunt rotunjite la 1 milimetru.

\*\*\* Distanța dintre puncte este formată din segmente cumulate ce sunt mai mici decât valoarea 1 milimetru.



**DATE DESPRE IMOBILUL NR. 11226**

Oficiul de Cadastru și Publicitate Imobiliară CARAS-SEVERIN  
Biroul de Cadastru și Publicitate Imobiliară Resita

**A. Partea I. Descrierea imobilului**

TEREN Extravilan

Adresa: Jud. Caraș-Severin

Nr. Crt	Nr cadastral Nr. topografic	Suprafața* (mp)	Observații / Referințe
A1		2.200	Sector cadastral:30 Teren neimprejmuit;

**B. Partea II. Proprietari și acte**

Inscrieri privitoare la dreptul de proprietate și alte drepturi reale	Referințe
/	
Act Administrativ nr. 32081, din 27/07/1994 emis de CJPSDPAT CARAS SEVERIN;	
B1	A1
Intabulare, drept de PROPRIETATE, dobandit prin Reconstituire, cota actuala 1/1 1) MUTASCU PETRU DEFUNCT:Da	

**C. Partea III. SARCINI .**

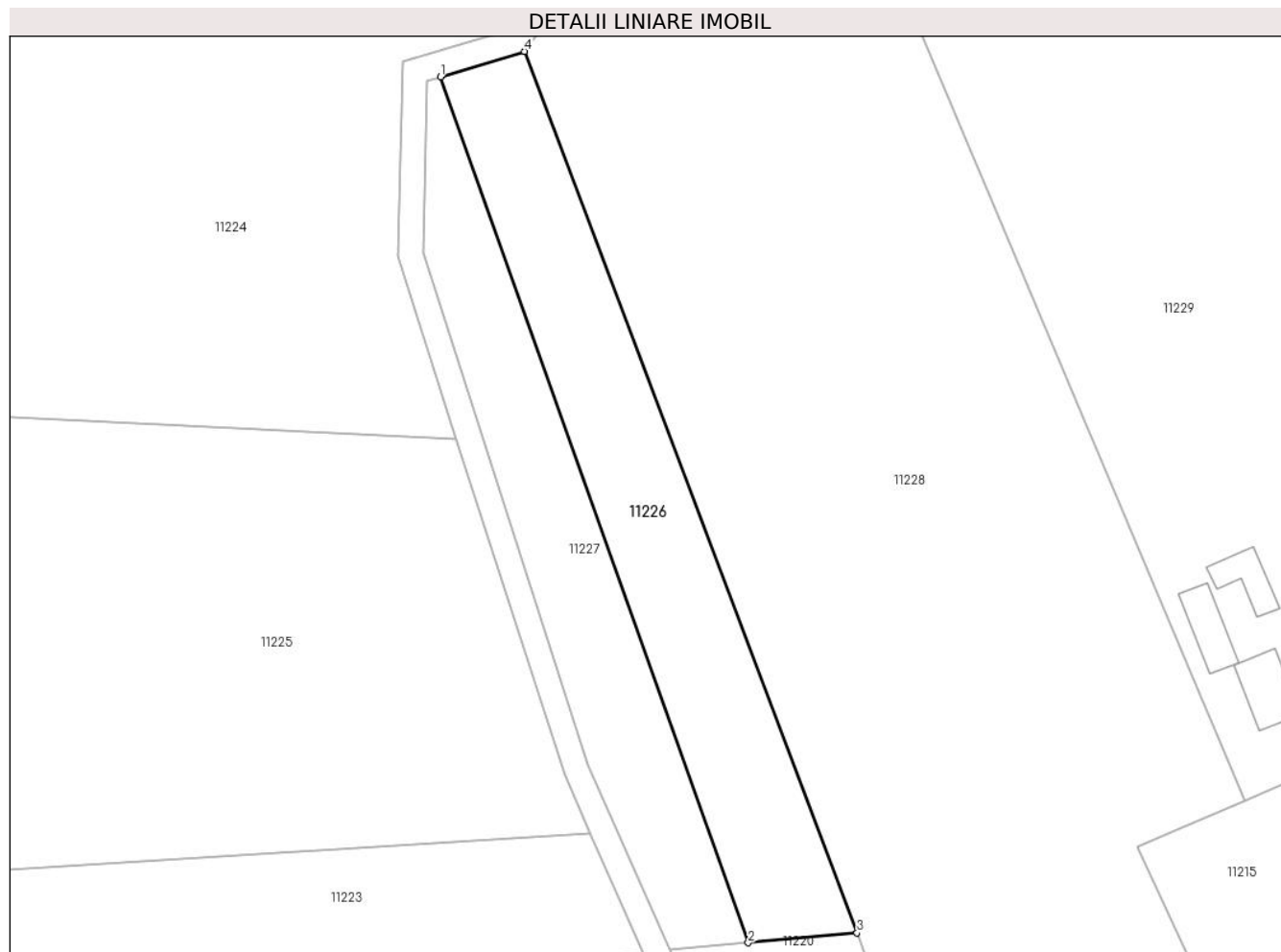
Inscrieri privind dezmembramintele dreptului de proprietate, drepturi reale de garanție și sarcini	Referințe
NU SUNT	

## Anexa Nr. 1 La Partea I

## Teren

Nr cadastral	Suprafața (mp)*	Observații / Referințe
	2.200	

\* Suprafața este determinată în planul de proiecție Stereo 70.



## Date referitoare la teren

Crt	Categorie folosință	Intravilan	Suprafața (mp)	Tarla	Parcelă	Nr. topo	Observații / Referințe
1	arabil	NU	2.200	-	1792	-	ARABIL IN BARA

## Lungime Segmente

1) Valorile lungimilor segmentelor sunt obținute din proiecție în plan.

Punct început	X / Y	Punct sfârșit	X / Y	Lungime segment (** (m)
1	230.521,708 372.490,631	2	230.569,882 372.355,26	143.688
2	230.569,882 372.355,26	3	230.586,914 372.356,784	17.1
3	230.586,914 372.356,784	4	230.534,887 372.494,574	147.284
4	230.534,887 372.494,574	1	230.521,708 372.490,631	13.756

\*\* Lungimile segmentelor sunt determinate în planul de proiecție Stereo 70 și sunt rotunjite la 1 milimetru.

**\*\*\* Distanţa dintre puncte este formată din segmente cumulate ce sunt mai mici decât valoarea 1 milimetru.**



**DATE DESPRE IMOBILUL NR. 11227**

Oficiul de Cadastru și Publicitate Imobiliară CARAS-SEVERIN  
Biroul de Cadastru și Publicitate Imobiliară Resita

**A. Partea I. Descrierea imobilului**

TEREN Extravilan

Adresa: Jud. Caraș-Severin

Nr. Crt	Nr cadastral Nr. topografic	Suprafața* (mp)	Observații / Referințe
A1		1.700	Sector cadastral:30 Teren neimprijmit;

**B. Partea II. Proprietari și acte**

Inscrieri privitoare la dreptul de proprietate și alte drepturi reale		Referințe
/		
Act Administrativ nr. 1, din 01/01/2024 emis de -;		
B1	Inscrierea posesiei, drept de PROPRIETATE, dobandit prin Lege, cota actuala 1/1 1) NEIDENTIFICAT NEIDENTIFICAT	A1
Act Normativ nr. 7, din 13/03/1996 emis de PARLAMENT;		
B2	Se noteaza mentiunea de proprietar neidentificat rezerva comisiei locale de fond funciar.	A1

**C. Partea III. SARCINI .**

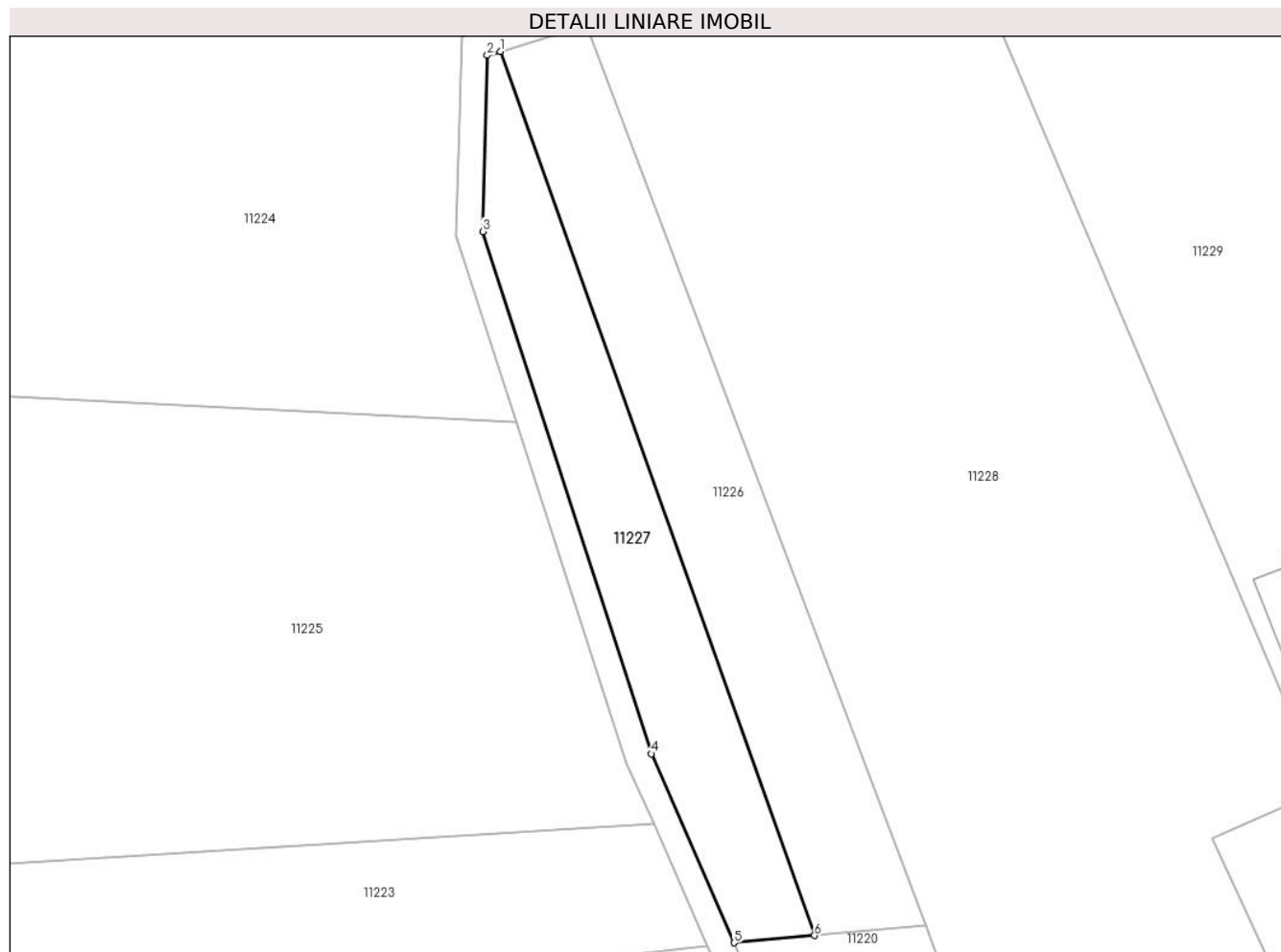
Inscrieri privind dezmembramintele dreptului de proprietate, drepturi reale de garanție și sarcini	Referințe
NU SUNT	

## Anexa Nr. 1 La Partea I

## Teren

Nr cadastral	Suprafața (mp)*	Observații / Referințe
	1.700	

\* Suprafața este determinată în planul de proiecție Stereo 70.



## Date referitoare la teren

Crt	Categorie folosință	Intra vilan	Suprafața (mp)	Tarla	Parcelă	Nr. topo	Observații / Referințe
1	arabil	NU	1.700	-	1792/2	-	

## Lungime Segmente

1) Valorile lungimilor segmentelor sunt obținute din proiecție în plan.

Punct început	X / Y	Punct sfârșit	X / Y	Lungime segment (** (m)
1	230.521,708 372.490,631	2	230.519,707 372.490,033	2.088
2	230.519,707 372.490,033	3	230.519,023 372.463,056	26.985
3	230.519,023 372.463,056	4	230.544,846 372.383,089	84.033
4	230.544,846 372.383,089	5	230.557,546 372.354,156	31.598
5	230.557,546 372.354,156	6	230.569,882 372.355,26	12.386



Punct început	X / Y	Punct sfârșit	X / Y	Lungime segment (** (m)
6	230.569,882 372.355,26	1	230.521,708 372.490,631	143.688

\*\* Lungimile segmentelor sunt determinate în planul de proiecție Stereo 70 și sunt rotunjite la 1 milimetru.

\*\*\* Distanța dintre puncte este formată din segmente cumulate ce sunt mai mici decât valoarea 1 milimetru.



**DATE DESPRE IMOBILUL NR. 11228**

Oficiul de Cadastru și Publicitate Imobiliară CARAS-SEVERIN  
Biroul de Cadastru și Publicitate Imobiliară Resita

**A. Partea I. Descrierea imobilului**

TEREN Extravilan

Adresa: Jud. Caraș-Severin

Nr. Crt	Nr cadastral Nr. topografic	Suprafața* (mp)	Observații / Referințe
A1	30475	11.859	Sector cadastral:30 Teren neimprejmuit;

**B. Partea II. Proprietari și acte**

Inscrieri privitoare la dreptul de proprietate și alte drepturi reale		Referințe
<b>8027 / 03/03/2014</b>		
Act Notarial nr. 43, din 25/02/2014 emis de MANESCU NICOLAE;		
B5	Intabulare, drept de PROPRIETATEcumparare, dobandit prin Conventie, cota actuala 1/1 1) DRAGOMIR DANUT, si sotia 2) DRAGOMIR LIDIA, bun comun	A1

**C. Partea III. SARCINI .**

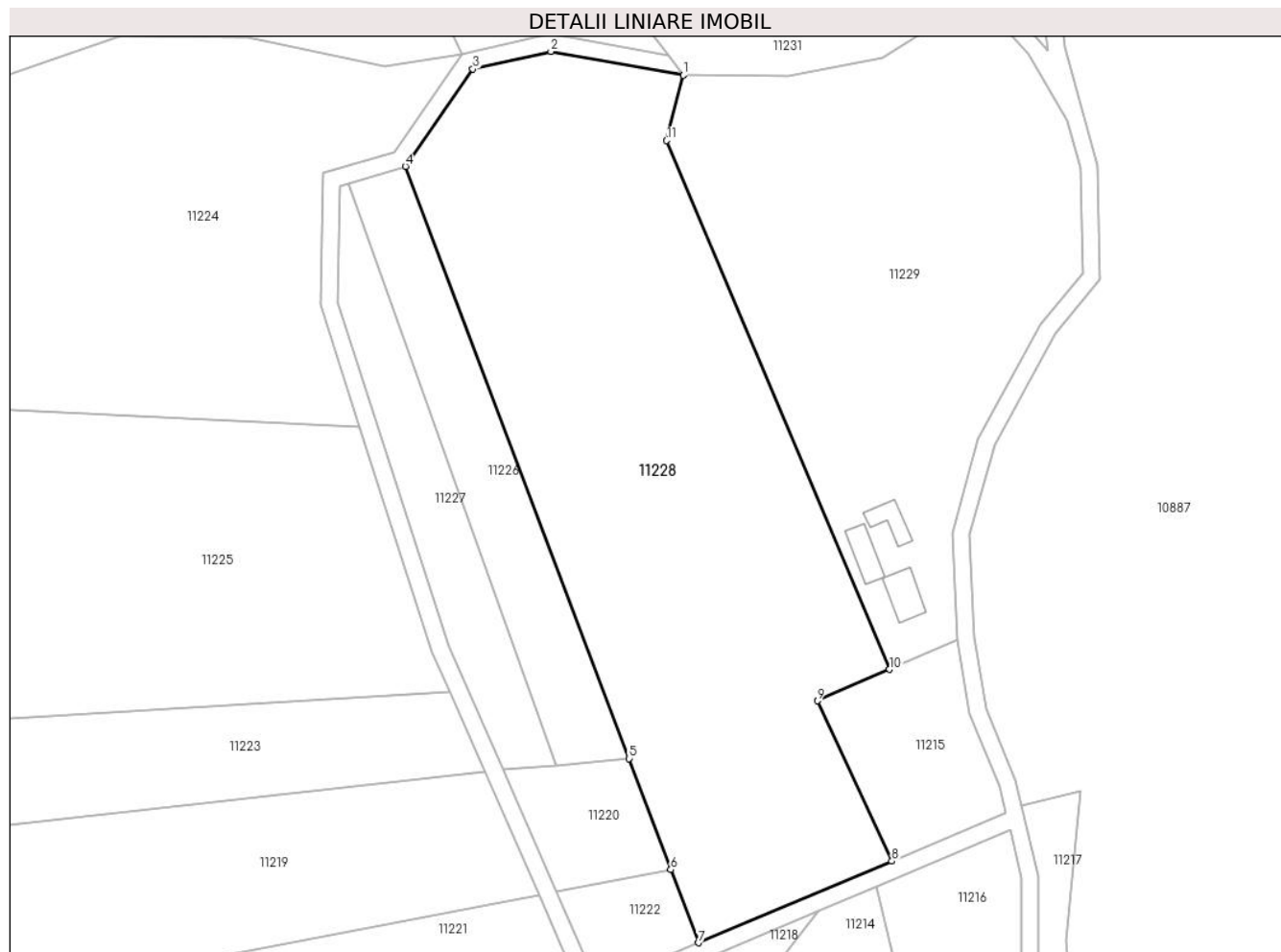
Inscrieri privind dezmembramintele dreptului de proprietate, drepturi reale de garanție și sarcini	Referințe
NU SUNT	

## Anexa Nr. 1 La Partea I

## Teren

Nr cadastral	Suprafața (mp)*	Observații / Referințe
30475	11.859	

\* Suprafața este determinată în planul de proiecție Stereo 70.



## Date referitoare la teren

Crt	Categorie folosință	Intra vilan	Suprafața (mp)	Tarla	Parcelă	Nr. topo	Observații / Referințe
1	faneata	NU	11.859	7	1794-1795	-	

## Lungime Segmente

1) Valorile lungimilor segmentelor sunt obținute din proiecție în plan.

Punct început	X / Y	Punct sfârșit	X / Y	Lungime segment (** (m)
1	230.599,6 372.515,8	2	230.568,775 372.521,332	31.318
2	230.568,775 372.521,332	3	230.550,577 372.517,227	18.655
3	230.550,577 372.517,227	4	230.534,887 372.494,574	27.556
4	230.534,887 372.494,574	5	230.586,914 372.356,784	147.284
5	230.586,914 372.356,784	6	230.596,669 372.330,948	27.617

Punct început	X / Y	Punct sfârșit	X / Y	Lungime segment (** (m)
6	230.596,669 372.330,948	7	230.603,1 372.313,916	18.206
7	230.603,1 372.313,916	8	230.648,182 372.332,916	48.922
8	230.648,182 372.332,916	9	230.630,829 372.370,208	41.131
9	230.630,829 372.370,208	10	230.647,676 372.377,536	18.372
10	230.647,676 372.377,536	11	230.595,705 372.500,616	133.602
11	230.595,705 372.500,616	1	230.599,6 372.515,8	15.676

\*\* Lungimile segmentelor sunt determinate în planul de proiecție Stereo 70 și sunt rotunjite la 1 milimetru.

\*\*\* Distanța dintre puncte este formată din segmente cumulate ce sunt mai mici decât valoarea 1 milimetru.



**DATE DESPRE IMOBILUL NR. 11229**

Oficiul de Cadastru și Publicitate Imobiliară CARAS-SEVERIN  
Biroul de Cadastru și Publicitate Imobiliară Resita

**A. Partea I. Descrierea imobilului**

TEREN Extravilan

Adresa: Jud. Caraș-Severin

Nr. Crt	Nr cadastral Nr. topografic	Suprafața* (mp)	Observații / Referințe
A1	30965	8.400	Sector cadastral:30 Teren neimprejmuit; Imobil aflat sub incidenta art.3, alin.1 din Legea 17/2014

**B. Partea II. Proprietari și acte**

Inscrieri privitoare la dreptul de proprietate și alte drepturi reale		Referințe
<b>24682 / 10/08/2016</b>		
Act Administrativ nr. 32081, din 27/07/1994 emis de CJPSDPAT CARAS SEVERIN;		
B2	Intabulare, drept de PROPRIETATEL18_1991, dobandit prin Reconstituire, cota actuala 1/1 1) MUTASCU PETRU	A1

**C. Partea III. SARCINI .**

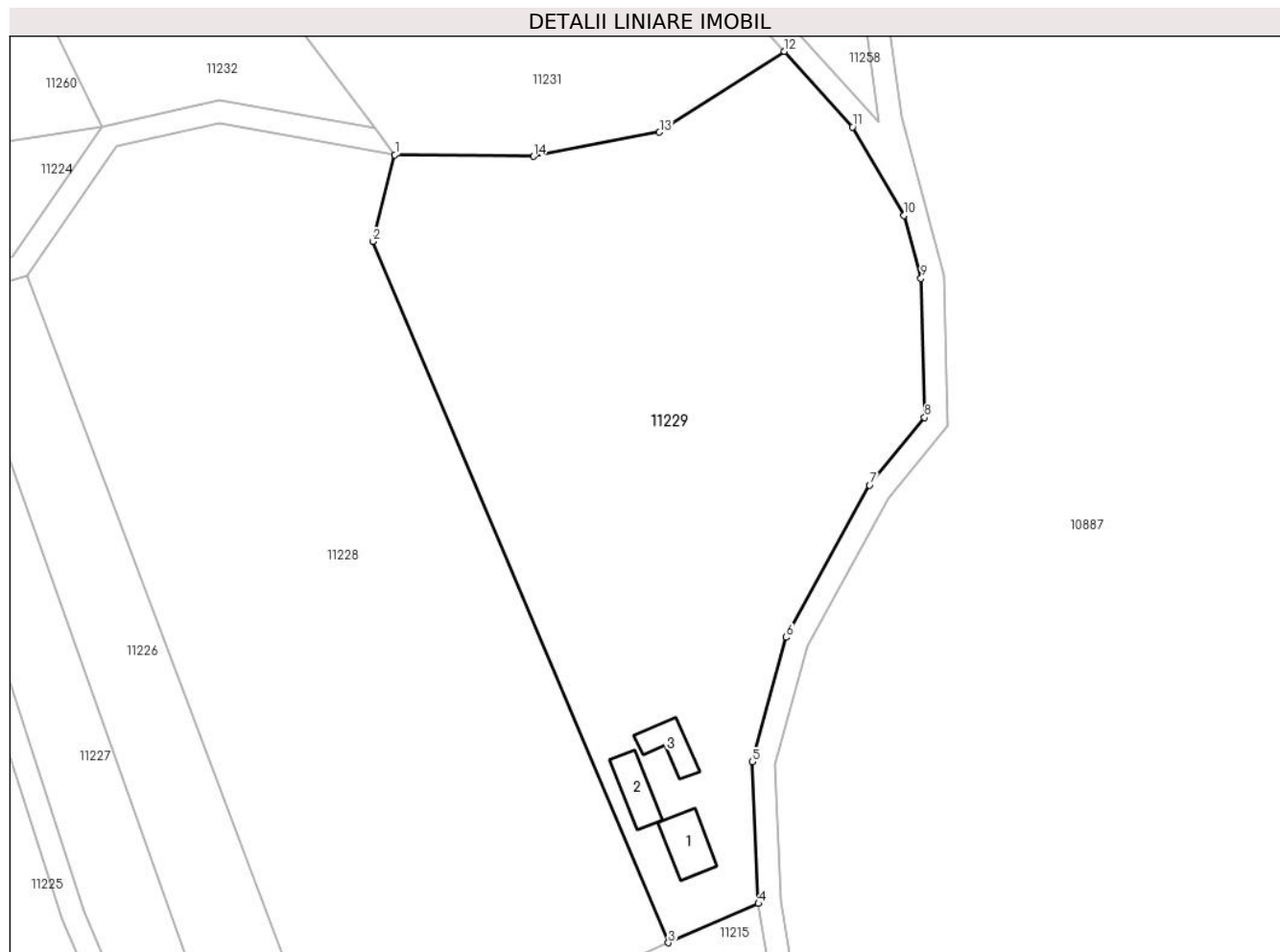
Inscrieri privind dezmembramintele dreptului de proprietate, drepturi reale de garanție și sarcini	Referințe
NU SUNT	

## Anexa Nr. 1 La Partea I

## Teren

Nr cadastral	Suprafața (mp)*	Observații / Referințe
30965	8.400	Imobil aflat sub incidența art.3, alin.1 din Legea 17/2014

\* Suprafața este determinată în planul de proiecție Stereo 70.



## Date referitoare la teren

Crt	Categorie folosință	Intravilan	Suprafața (mp)	Tarla	Parcelă	Nr. topo	Observații / Referințe
1	arabil	NU	8.400	-	1796	-	

## Date referitoare la construcții

Crt	Număr	Destinație construcție	Supraf. (mp)	Situație juridică	Observații / Referințe
A1.1	30965-C1	construcții anexa	76	Fara acte	Nr. niveluri:1; S. construita la sol:76 mp; CONSTRUCTIE anexa cu suprafata la sol de 76.0mp,din caramida si lemn, edificata inainte de anul 1989,fara certificat de performanta energetica, fara lift
A1.2	30965-C2	construcții anexa	64	Fara acte	Nr. niveluri:1; S. construita la sol:64 mp; constructie anexa cu suprafata la sol de 64.00 mp, din caramida si lemn, edificata inainte de anul 1989, fara certificat de performanta energetica, fara lift.
A1.3	30965-C3	construcții anexa	55	Fara acte	Nr. niveluri:1; S. construita la sol:55 mp; constructie anexa, cu suprafata la sol de 55 mp, din caramida si lemn, edificata inainte de anul 1989, fara certificat de performanta energetica fara lift.



**Lungime Segmente**

1) Valorile lungimilor segmentelor sunt obținute din proiecție în plan.

Punct început	X / Y	Punct sfârșit	X / Y	Lungime segment (** (m)
1	230.599,6 372.515,8	2	230.595,705 372.500,616	15.676
2	230.595,705 372.500,616	3	230.647,676 372.377,536	133.602
3	230.647,676 372.377,536	4	230.663,485 372.384,413	17.24
4	230.663,485 372.384,413	5	230.662,371 372.409,284	24.896
5	230.662,371 372.409,284	6	230.668,361 372.431,127	22.65
6	230.668,361 372.431,127	7	230.683,001 372.457,86	30.479
7	230.683,001 372.457,86	8	230.692,663 372.469,698	15.281
8	230.692,663 372.469,698	9	230.692,031 372.494,129	24.44
9	230.692,031 372.494,129	10	230.689,062 372.505,153	11.417
10	230.689,062 372.505,153	11	230.680,024 372.520,696	17.979
11	230.680,024 372.520,696	12	230.668,028 372.533,964	17.887
12	230.668,028 372.533,964	13	230.646,087 372.519,794	26.119
13	230.646,087 372.519,794	14	230.623,915 372.515,538	22.577
14	230.623,915 372.515,538	1	230.599,6 372.515,8	24.317

\*\* Lungimile segmentelor sunt determinate în planul de proiecție Stereo 70 și sunt rotunjite la 1 milimetru.

\*\*\* Distanța dintre puncte este formată din segmente cumulate ce sunt mai mici decât valoarea 1 milimetru.



**DATE DESPRE IMOBILUL NR. 11230**

Oficiul de Cadastru și Publicitate Imobiliară CARAS-SEVERIN  
Biroul de Cadastru și Publicitate Imobiliară Resita

**A. Partea I. Descrierea imobilului**

TEREN Extravilan

Adresa: Jud. Caraş-Severin

Nr. Crt	Nr cadastral Nr. topografic	Suprafaţa* (mp)	Observații / Referințe
A1		1.523	Sector cadastral:30 Teren neimprejmit;

**B. Partea II. Proprietari și acte**

Inscrieri privitoare la dreptul de proprietate și alte drepturi reale		Referințe
/		
Act Administrativ nr. 32259, din 13/05/1998 emis de CJPSDPAT CARAS SEVERIN;		
B1	Intabulare, drept de PROPRIETATE, dobandit prin Reconstituire, cota actuala 1/1 1) NOVACOVICI STEFAN 2) IOVI LIUBITA 3) NOVACOVICI MARCO 4) ENACHE MILITA	A1

**C. Partea III. SARCINI .**

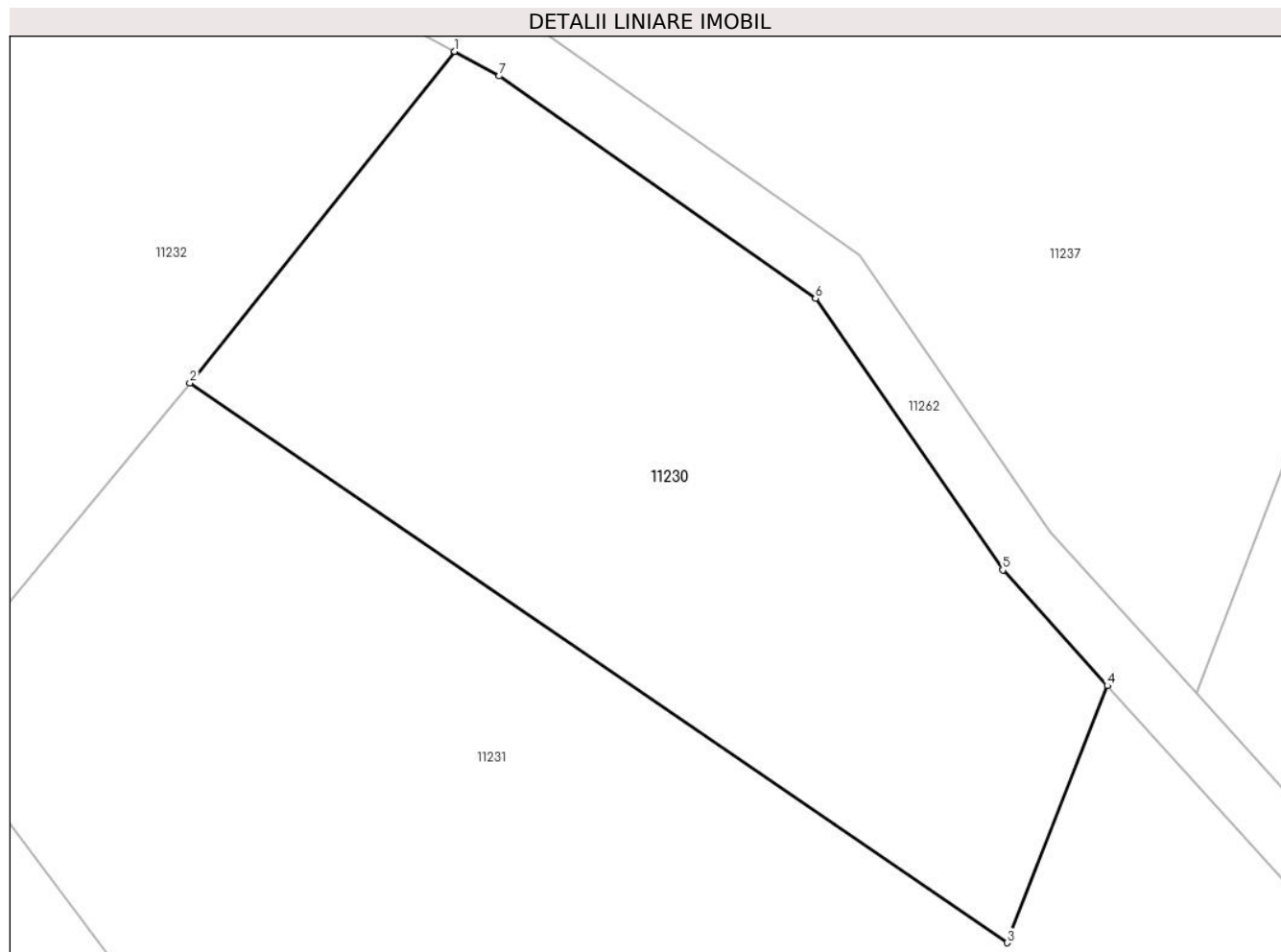
Inscrieri privind dezmembramintele dreptului de proprietate, drepturi reale de garanție și sarcini	Referințe
NU SUNT	

## Anexa Nr. 1 La Partea I

## Teren

Nr cadastral	Suprafața (mp)*	Observații / Referințe
	1.523	

\* Suprafața este determinată în planul de proiecție Stereo 70.



## Date referitoare la teren

Crt	Categorie folosință	Intravilan	Suprafața (mp)	Tarla	Parcelă	Nr. topo	Observații / Referințe
1	pasune	NU	1.523	7	1801	-	PASUNE IN BARA

## Lungime Segmente

1) Valorile lungimilor segmentelor sunt obținute din proiecție în plan.

Punct început	X / Y	Punct sfârșit	X / Y	Lungime segment (** (m)
1	230.603,928 372.599,086	2	230.586,621 372.577,445	27.71
2	230.586,621 372.577,445	3	230.640,042 372.540,879	64.737
3	230.640,042 372.540,879	4	230.646,602 372.557,662	18.019
4	230.646,602 372.557,662	5	230.639,762 372.565,228	10.2
5	230.639,762 372.565,228	6	230.627,513 372.582,954	21.547

Punct început	X / Y	Punct sfârșit	X / Y	Lungime segment (** (m)
6	230.627,513 372.582,954	7	230.606,845 372.597,485	25.264
7	230.606,845 372.597,485	1	230.603,928 372.599,086	3.328

\*\* Lungimile segmentelor sunt determinate în planul de proiecție Stereo 70 și sunt rotunjite la 1 milimetru.

\*\*\* Distanța dintre puncte este formată din segmente cumulate ce sunt mai mici decât valoarea 1 milimetru.



**DATE DESPRE IMOBILUL NR. 11231**

Oficiul de Cadastru și Publicitate Imobiliară CARAS-SEVERIN  
Biroul de Cadastru și Publicitate Imobiliară Resita

**A. Partea I. Descrierea imobilului**

TEREN Extravilan

Adresa: Jud. Caraș-Severin

Nr. Crt	Nr cadastral Nr. topografic	Suprafața* (mp)	Observații / Referințe
A1		3.175	Sector cadastral:30 Teren neimprejmuit;

**B. Partea II. Proprietari și acte**

Inscrieri privitoare la dreptul de proprietate și alte drepturi reale	Referințe
/	
Act Administrativ nr. 32212, din 26/01/1998 emis de CJPSDPAT CARAS SEVERIN;	
B1	A1
Intabulare, drept de PROPRIETATE, dobandit prin Reconstituire, cota actuala 1/1	
1) DIMITRASCOVICI LEPOSAVA DEFUNCT:Da	

**C. Partea III. SARCINI .**

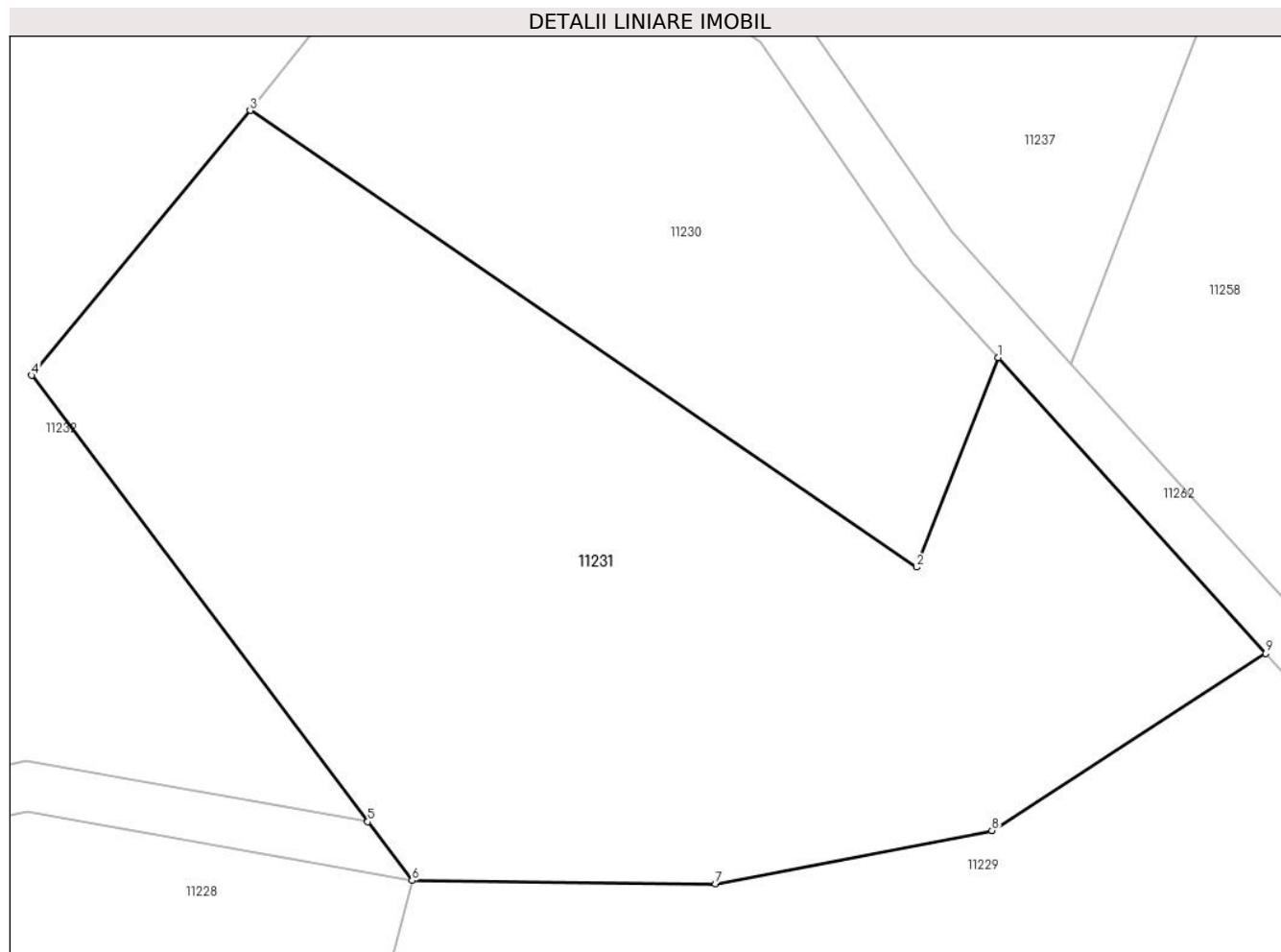
Inscrieri privind dezmembramintele dreptului de proprietate, drepturi reale de garanție și sarcini	Referințe
NU SUNT	

## Anexa Nr. 1 La Partea I

## Teren

Nr cadastral	Suprafața (mp)*	Observații / Referințe
	3.175	

\* Suprafața este determinată în planul de proiecție Stereo 70.



## Date referitoare la teren

Crt	Categorie folosință	Intra vilan	Suprafața (mp)	Tarla	Parcelă	Nr. topo	Observații / Referințe
1	pasune	NU	3.175	7	1802	-	PASUNE IN BARA

## Lungime Segmente

1) Valorile lungimilor segmentelor sunt obținute din proiecție în plan.

Punct început	X / Y	Punct sfârșit	X / Y	Lungime segment (** (m)
1	230.646,602 372.557,662	2	230.640,042 372.540,879	18.019
2	230.640,042 372.540,879	3	230.586,621 372.577,445	64.737
3	230.586,621 372.577,445	4	230.569,114 372.556,234	27.503
4	230.569,114 372.556,234	5	230.596,056 372.520,5	44.753
5	230.596,056 372.520,5	6	230.599,6 372.515,8	5.886



Punct început	X / Y	Punct sfârșit	X / Y	Lungime segment (** (m)
6	230.599,6 372.515,8	7	230.623,915 372.515,538	24.317
7	230.623,915 372.515,538	8	230.646,087 372.519,794	22.577
8	230.646,087 372.519,794	9	230.668,028 372.533,964	26.119
9	230.668,028 372.533,964	1	230.646,602 372.557,662	31.948

\*\* Lungimile segmentelor sunt determinate în planul de proiecție Stereo 70 și sunt rotunjite la 1 milimetru.

\*\*\* Distanța dintre puncte este formată din segmente cumulate ce sunt mai mici decât valoarea 1 milimetru.



**DATE DESPRE IMOBILUL NR. 11232**

Oficiul de Cadastru și Publicitate Imobiliară CARAS-SEVERIN  
Biroul de Cadastru și Publicitate Imobiliară Resita

**A. Partea I. Descrierea imobilului**

TEREN Extravilan

Adresa: Jud. Caraș-Severin

Nr. Crt	Nr cadastral Nr. topografic	Suprafața* (mp)	Observații / Referințe
A1		10.730	Sector cadastral:30 Teren neimpregmuit;

**B. Partea II. Proprietari și acte**

Inscrieri privitoare la dreptul de proprietate și alte drepturi reale		Referințe
/		
Act Administrativ nr. 1, din 01/01/2024 emis de -;		
B1	Intabulare, drept de PROPRIETATE, dobandit prin Reconstituire, cota actuala 1/1 1) NEIDENTIFICAT NEIDENTIFICAT	A1
Act Normativ nr. 7, din 13/03/1996 emis de PARLAMENT;		
B2	Se noteaza mentiunea de proprietar neidentificat rezerva comisiei locale de fond funciar.	A1

**C. Partea III. SARCINI .**

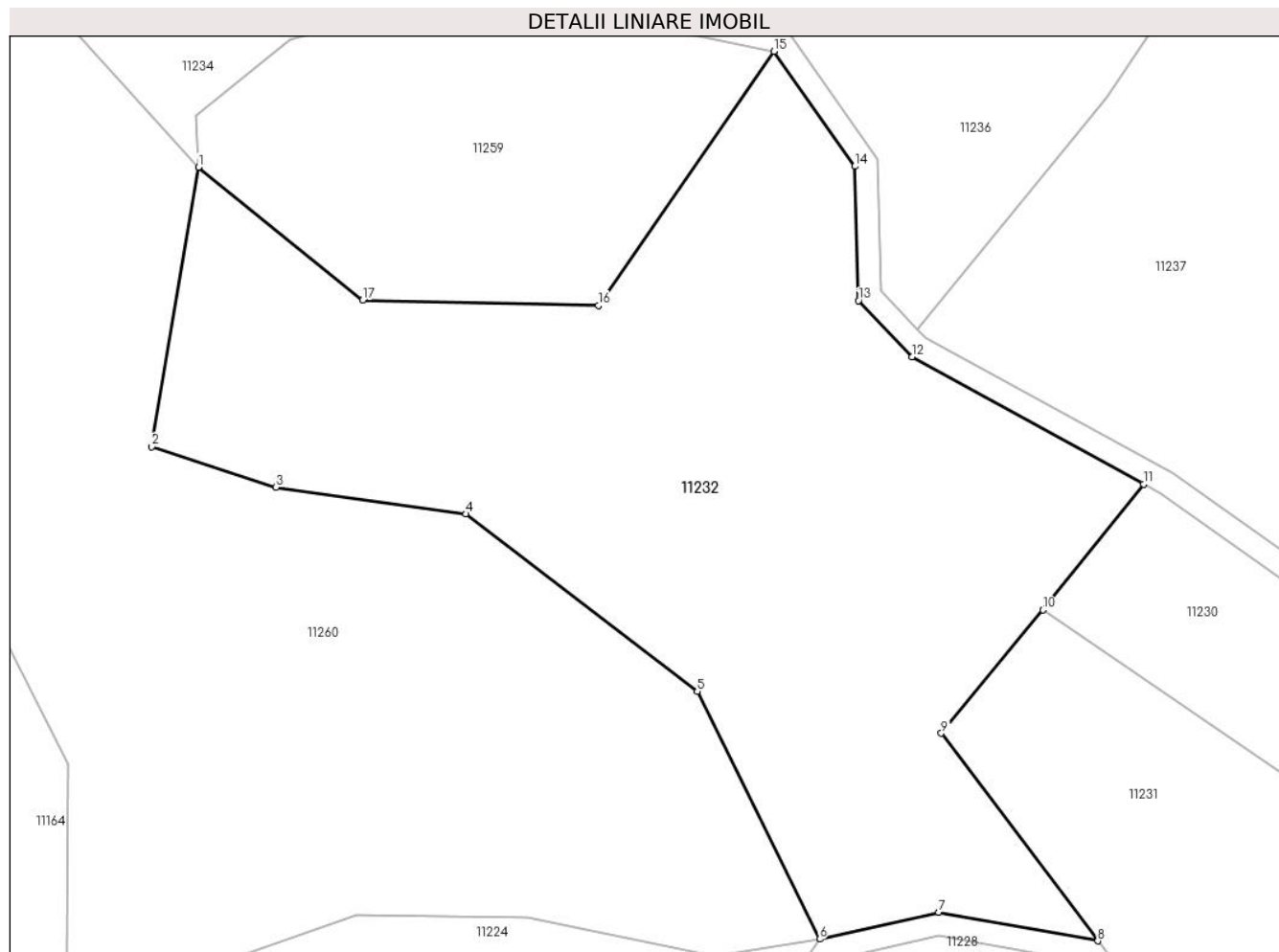
Inscrieri privind dezmembramintele dreptului de proprietate, drepturi reale de garanție și sarcini	Referințe
NU SUNT	

## Anexa Nr. 1 La Partea I

## Teren

Nr cadastral	Suprafața (mp)*	Observații / Referințe
	10.730	

\* Suprafața este determinată în planul de proiecție Stereo 70.



## Date referitoare la teren

Crt	Categorie folosință	Intravilan	Suprafața (mp)	Tarla	Parcelă	Nr. topo	Observații / Referințe
1	pasune	NU	1.550	-	1803	-	
2	pasune	NU	2.700	-	1804	-	
3	pasune	NU	6.480	-	1805	-	

## Lungime Segmente

1) Valorile lungimilor segmentelor sunt obținute din proiecție în plan.

Punct început	X / Y	Punct sfârșit	X / Y	Lungime segment (** (m)
1	230.441,208 372.653,64	2	230.433,193 372.605,541	48.762
2	230.433,193 372.605,541	3	230.454,56 372.598,54	22.484
3	230.454,56 372.598,54	4	230.487,262 372.593,962	33.021
4	230.487,262 372.593,962	5	230.527,081 372.563,422	50.182

Punct început	X / Y	Punct sfârșit	X / Y	Lungime segment (** (m)
5	230.527,081 372.563,422	6	230.548,176 372.520,786	47.569
6	230.548,176 372.520,786	7	230.568,684 372.525,412	21.024
7	230.568,684 372.525,412	8	230.596,056 372.520,5	27.809
8	230.596,056 372.520,5	9	230.569,114 372.556,234	44.753
9	230.569,114 372.556,234	10	230.586,621 372.577,445	27.503
10	230.586,621 372.577,445	11	230.603,928 372.599,086	27.71
11	230.603,928 372.599,086	12	230.564,064 372.620,969	45.475
12	230.564,064 372.620,969	13	230.554,874 372.630,661	13.356
13	230.554,874 372.630,661	14	230.554,236 372.653,776	23.124
14	230.554,236 372.653,776	15	230.540,296 372.673,567	24.208
15	230.540,296 372.673,567	16	230.510,088 372.629,81	53.171
16	230.510,088 372.629,81	17	230.469,499 372.630,736	40.6
17	230.469,499 372.630,736	1	230.441,208 372.653,64	36.4

\*\* Lungimile segmentelor sunt determinate în planul de proiecție Stereo 70 și sunt rotunjite la 1 milimetru.

\*\*\* Distanța dintre puncte este formată din segmente cumulate ce sunt mai mici decât valoarea 1 milimetru.



**DATE DESPRE IMOBILUL NR. 11233**

Oficiul de Cadastru și Publicitate Imobiliară CARAS-SEVERIN  
Biroul de Cadastru și Publicitate Imobiliară Resita

**A. Partea I. Descrierea imobilului**

TEREN Extravilan

Adresa: Jud. Caraș-Severin

Nr. Crt	Nr cadastral Nr. topografic	Suprafața* (mp)	Observații / Referințe
A1		5.800	Sector cadastral:30 Teren neimprejmuit;

**B. Partea II. Proprietari și acte**

Inscrieri privitoare la dreptul de proprietate și alte drepturi reale	Referințe
/	
Act Administrativ nr. 32320, din 28/07/1994 emis de CJPSDPAT CARAS SEVERIN;	
B1	A1
Intabulare, drept de PROPRIETATE, dobandit prin Reconstituire, cota actuala 1/1 1) STEFANOVICI DRAGHISA	

**C. Partea III. SARCINI .**

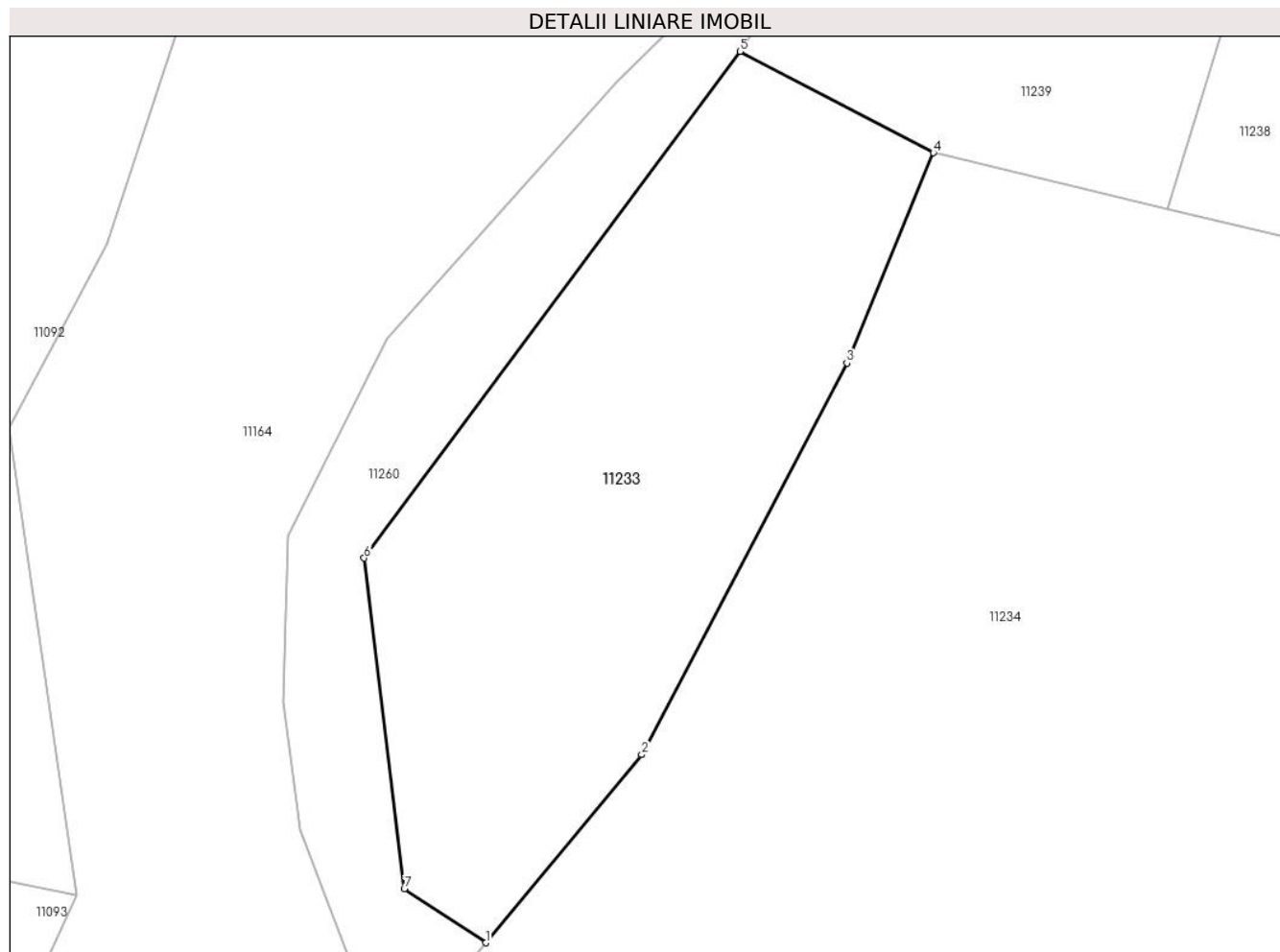
Inscrieri privind dezmembramintele dreptului de proprietate, drepturi reale de garanție și sarcini	Referințe
NU SUNT	

## Anexa Nr. 1 La Partea I

## Teren

Nr cadastral	Suprafața (mp)*	Observații / Referințe
	5.800	

\* Suprafața este determinată în planul de proiecție Stereo 70.



## Date referitoare la teren

Crt	Categorie folosință	Intravilan	Suprafața (mp)	Tarla	Parcelă	Nr. topo	Observații / Referințe
1	pasune	NU	5.800	-	1808	-	PASUNE IN BARA

## Lungime Segmente

1) Valorile lungimilor segmentelor sunt obținute din proiecție în plan.

Punct început	X / Y	Punct sfârșit	X / Y	Lungime segment (** (m)
1	230.397,992 372.714,757	2	230.422,336 372.744,065	38.1
2	230.422,336 372.744,065	3	230.454,326 372.805,067	68.881
3	230.454,326 372.805,067	4	230.467,796 372.837,83	35.423
4	230.467,796 372.837,83	5	230.437,658 372.853,625	34.026
5	230.437,658 372.853,625	6	230.379,027 372.774,685	98.332



Punct început	X / Y	Punct sfârșit	X / Y	Lungime segment (** (m)
6	230.379,027 372.774,685	7	230.385,294 372.723,176	51.889
7	230.385,294 372.723,176	1	230.397,992 372.714,757	15.236

\*\* Lungimile segmentelor sunt determinate în planul de proiecție Stereo 70 și sunt rotunjite la 1 milimetru.

\*\*\* Distanța dintre puncte este formată din segmente cumulate ce sunt mai mici decât valoarea 1 milimetru.



**DATE DESPRE IMOBILUL NR. 11234**

Oficiul de Cadastru și Publicitate Imobiliară CARAS-SEVERIN  
Biroul de Cadastru și Publicitate Imobiliară Resita

**A. Partea I. Descrierea imobilului**

TEREN Extravilan

Adresa: Jud. Caraș-Severin

Nr. Crt	Nr cadastral Nr. topografic	Suprafața* (mp)	Observații / Referințe
A1		19.500	Sector cadastral:30 Teren neimprijmit;

**B. Partea II. Proprietari și acte**

Inscrieri privitoare la dreptul de proprietate și alte drepturi reale		Referințe
/		
Act Administrativ nr. 32115, din 07/12/1994 emis de CJPSDPAT CARAS SEVERIN;		
B1	Intabulare, drept de PROPRIETATE, dobandit prin Reconstituire, cota actuala 1/1 1) MUTASCU ILIE DEFUNCT:Da	A1
Act Normativ nr. 7, din 13/03/1996 emis de PARLAMENT (Adeverinta nr. 676/06.02.2025 emisa de comuna Pojejena);		
B2	Se noteaza posesia factica pe suprafata de 19500mp in favoarea numitului 1) MUTASCU GHEORGHITA	A1

**C. Partea III. SARCINI .**

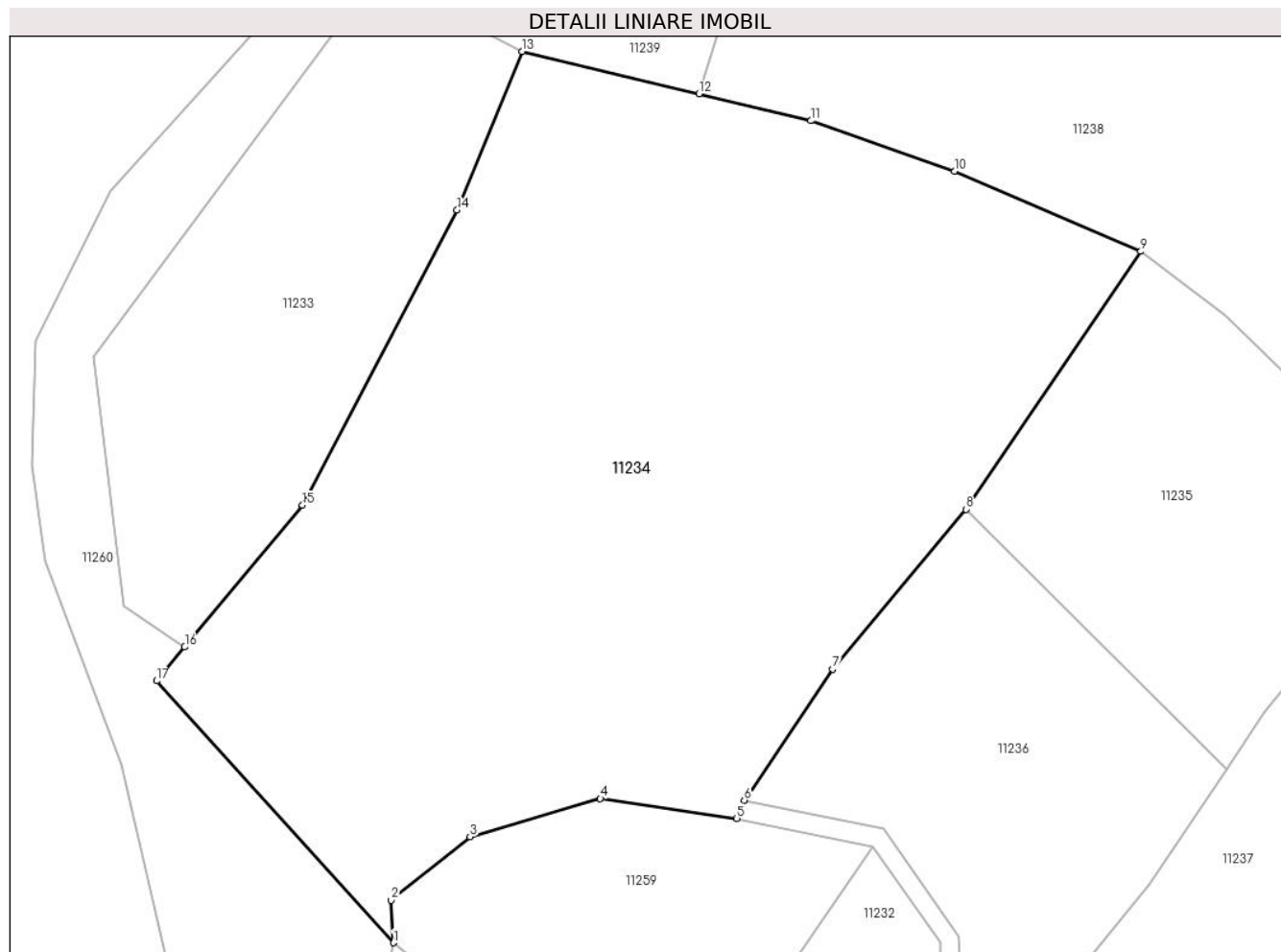
Inscrieri privind dezmembramintele dreptului de proprietate, drepturi reale de garanție și sarcini	Referințe
NU SUNT	

## Anexa Nr. 1 La Partea I

## Teren

Nr cadastral	Suprafața (mp)*	Observații / Referințe
	19.500	

\* Suprafața este determinată în planul de proiecție Stereo 70.



## Date referitoare la teren

Crt	Categorie folosință	Intravilan	Suprafața (mp)	Tarla	Parcelă	Nr. topo	Observații / Referințe
1	faneata	NU	19.500	-	1809-10	-	FANEATA IN BARA

## Lungime Segmente

1) Valorile lungimilor segmentelor sunt obținute din proiecție în plan.

Punct început	X / Y	Punct sfârșit	X / Y	Lungime segment (** (m)
1	230.441,208 372.653,64	2	230.440,699 372.662,411	8.786
2	230.440,699 372.662,411	3	230.457,021 372.675,54	20.947
3	230.457,021 372.675,54	4	230.483,963 372.683,44	28.076
4	230.483,963 372.683,44	5	230.512,207 372.679,329	28.542
5	230.512,207 372.679,329	6	230.513,754 372.683,095	4.071

Punct început	X / Y	Punct sfârșit	X / Y	Lungime segment (** (m)
6	230.513,754 372.683,095	7	230.532,063 372.710,156	32.673
7	230.532,063 372.710,156	8	230.559,589 372.743,209	43.014
8	230.559,589 372.743,209	9	230.595,788 372.796,49	64.415
9	230.595,788 372.796,49	10	230.557,218 372.813,114	42.0
10	230.557,218 372.813,114	11	230.527,518 372.823,499	31.463
11	230.527,518 372.823,499	12	230.504,373 372.829,053	23.802
12	230.504,373 372.829,053	13	230.467,796 372.837,83	37.615
13	230.467,796 372.837,83	14	230.454,326 372.805,067	35.423
14	230.454,326 372.805,067	15	230.422,336 372.744,065	68.881
15	230.422,336 372.744,065	16	230.397,992 372.714,757	38.1
16	230.397,992 372.714,757	17	230.392,17 372.707,748	9.112
17	230.392,17 372.707,748	1	230.441,208 372.653,64	73.023

\*\* Lungimile segmentelor sunt determinate în planul de proiecție Stereo 70 și sunt rotunjite la 1 milimetru.

\*\*\* Distanța dintre puncte este formată din segmente cumulate ce sunt mai mici decât valoarea 1 milimetru.



**DATE DESPRE IMOBILUL NR. 11235**

Oficiul de Cadastru și Publicitate Imobiliară CARAS-SEVERIN  
Biroul de Cadastru și Publicitate Imobiliară Resita

**A. Partea I. Descrierea imobilului**

TEREN Extravilan

Adresa: Jud. Caraș-Severin

Nr. Crt	Nr cadastral Nr. topografic	Suprafața* (mp)	Observații / Referințe
A1		5.130	Sector cadastral:30 Teren neimprejmuit;

**B. Partea II. Proprietari și acte**

Inscrieri privitoare la dreptul de proprietate și alte drepturi reale	Referințe
/	
Act Administrativ nr. 32268, din 30/10/2002 emis de CJPSDPAT CARAS SEVERIN;	
B1	A1
Intabulare, drept de PROPRIETATE, dobandit prin Reconstituire, cota actuala 1/1	
1) STEFANOVICI ANTAL	

**C. Partea III. SARCINI .**

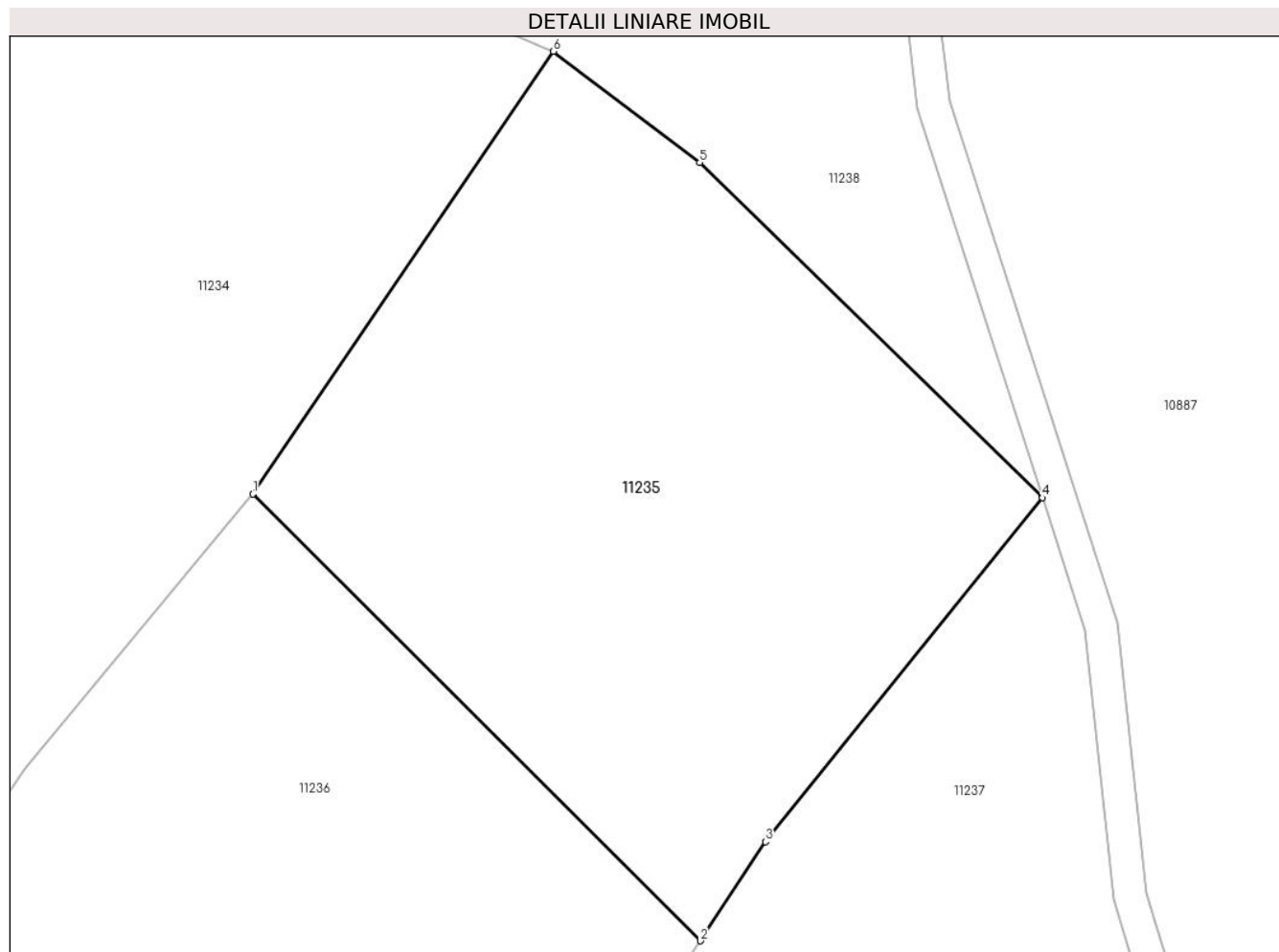
Inscrieri privind dezmembramintele dreptului de proprietate, drepturi reale de garanție și sarcini	Referințe
NU SUNT	

## Anexa Nr. 1 La Partea I

## Teren

Nr cadastral	Suprafața (mp)*	Observații / Referințe
	5.130	

\* Suprafața este determinată în planul de proiecție Stereo 70.



## Date referitoare la teren

Crt	Categorie folosință	Intravilan	Suprafața (mp)	Tarla	Parcelă	Nr. topo	Observații / Referințe
1	faneata	NU	5.130	-	1811	-	FANEATA IN CIUCAR

## Lungime Segmente

1) Valorile lungimilor segmentelor sunt obținute din proiecție în plan.

Punct început	X / Y	Punct sfârșit	X / Y	Lungime segment (** (m)
1	230.559,589 372.743,209	2	230.613,471 372.689,42	76.135
2	230.613,471 372.689,42	3	230.621,327 372.701,345	14.28
3	230.621,327 372.701,345	4	230.654,691 372.742,762	53.184
4	230.654,691 372.742,762	5	230.613,39 372.783,116	57.743
5	230.613,39 372.783,116	6	230.595,788 372.796,49	22.106



Punct început	X / Y	Punct sfârșit	X / Y	Lungime segment (** (m)
6	230.595,788 372.796,49	1	230.559,589 372.743,209	64.415

\*\* Lungimile segmentelor sunt determinate în planul de proiecție Stereo 70 și sunt rotunjite la 1 milimetru.

\*\*\* Distanța dintre puncte este formată din segmente cumulate ce sunt mai mici decât valoarea 1 milimetru.



**DATE DESPRE IMOBILUL NR. 11236**

Oficiul de Cadastru și Publicitate Imobiliară CARAS-SEVERIN  
Biroul de Cadastru și Publicitate Imobiliară Resita

**A. Partea I. Descrierea imobilului**

TEREN Extravilan

Adresa: Jud. Caraș-Severin

Nr. Crt	Nr cadastral Nr. topografic	Suprafața* (mp)	Observații / Referințe
A1	30417	5.252	Sector cadastral:30 Teren neimprijmit;

**B. Partea II. Proprietari și acte**

Inscrieri privitoare la dreptul de proprietate și alte drepturi reale		Referințe
/		
Act Normativ nr. 7, din 13/03/1996 emis de PARLAMENT (Adeverinta nr. 625/06.02.2025 emisa de comuna Pojejena);		
B2	Se noteaza posesia factica pe suprafata de 5252mp in favoarea numitului 1) <b>DRAGOMIR DANUT</b> , si sotia	A1
<b>41517 / 18/12/2013</b>		
Act Notarial nr. 25, din 21/11/2013 emis de MANESCU NICOLAE;		
B3	Intabulare, drept de PROPRIETATE, dobandit prin Succesiune, cota actuala 1/1 1) <b>DRAGOMIR ANA</b> , ,fiica	A1

**C. Partea III. SARCINI .**

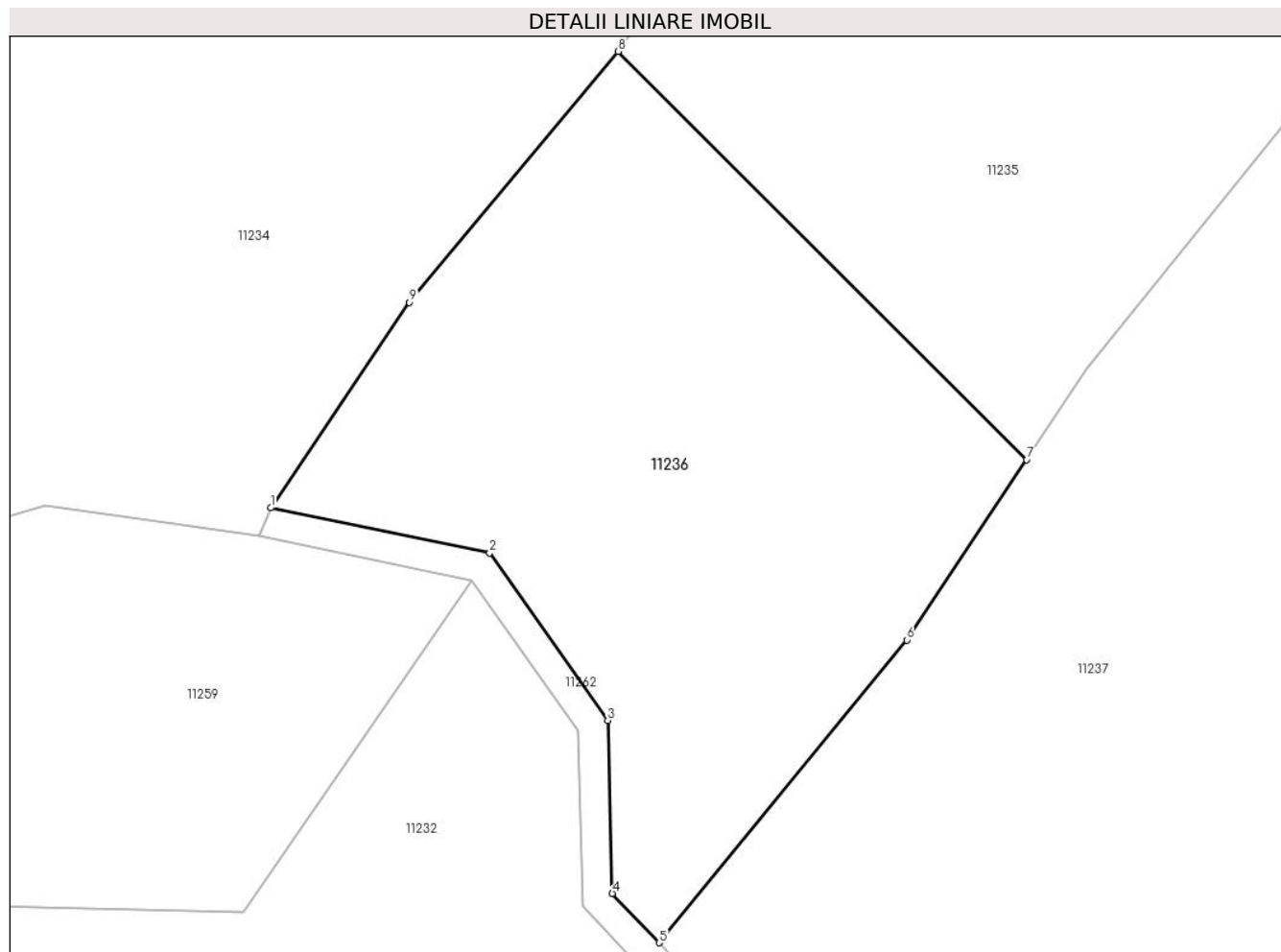
Inscrieri privind dezmembramintele dreptului de proprietate, drepturi reale de garanție și sarcini	Referințe
NU SUNT	

## Anexa Nr. 1 La Partea I

## Teren

Nr cadastral	Suprafața (mp)*	Observații / Referințe
30417	5.252	

\* Suprafața este determinată în planul de proiecție Stereo 70.



## Date referitoare la teren

Crt	Categorie folosință	Intra vilan	Suprafața (mp)	Tarla	Parcelă	Nr. topo	Observații / Referințe
1	pasune	NU	5.252	7	1812	-	

## Lungime Segmente

1) Valorile lungimilor segmentelor sunt obținute din proiecție în plan.

Punct început	X / Y	Punct sfârșit	X / Y	Lungime segment (** (m)
1	230.513,754 372.683,095	2	230.542,653 372.677,167	29.5
2	230.542,653 372.677,167	3	230.558,201 372.655,093	27.0
3	230.558,201 372.655,093	4	230.558,83 372.632,302	22.8
4	230.558,83 372.632,302	5	230.564,995 372.625,8	8.96
5	230.564,995 372.625,8	6	230.597,643 372.665,688	51.546

Punct început	X / Y	Punct sfârșit	X / Y	Lungime segment (** (m)
6	230.597,643 372.665,688	7	230.613,471 372.689,42	28.526
7	230.613,471 372.689,42	8	230.559,589 372.743,209	76.135
8	230.559,589 372.743,209	9	230.532,063 372.710,156	43.014
9	230.532,063 372.710,156	1	230.513,754 372.683,095	32.673

\*\* Lungimile segmentelor sunt determinate în planul de proiecție Stereo 70 și sunt rotunjite la 1 milimetru.

\*\*\* Distanța dintre puncte este formată din segmente cumulate ce sunt mai mici decât valoarea 1 milimetru.



**DATE DESPRE IMOBILUL NR. 11237**

Oficiul de Cadastru și Publicitate Imobiliară CARAS-SEVERIN  
Biroul de Cadastru și Publicitate Imobiliară Resita

**A. Partea I. Descrierea imobilului**

TEREN Extravilan

Adresa: Jud. Caraș-Severin

Nr. Crt	Nr cadastral Nr. topografic	Suprafața* (mp)	Observații / Referințe
A1		10.039	Sector cadastral:30 Teren neimprijmit;

**B. Partea II. Proprietari și acte**

Inscrieri privitoare la dreptul de proprietate și alte drepturi reale		Referințe
/		
Act Administrativ nr. 32212, din 26/01/1998 emis de CJPSDPAT CARAS SEVERIN;		
B1	Intabulare, drept de PROPRIETATE, dobandit prin Reconstituire, cota actuala 1/1 1) DIMITRASCOVICI LEPOSAVA DEFUNCT:Da	A1
Act Normativ nr. 7, din 13/03/1996 emis de PARLAMENT (Adeverinta nr. 2253/24.04.2025 emisa de Comuna Pojejena);		
B2	Se noteaza posesia factica pe suprafata de 10039mp in favoarea numitei 1) MESAROS CLAUDIA-GEORGETA	A1

**C. Partea III. SARCINI .**

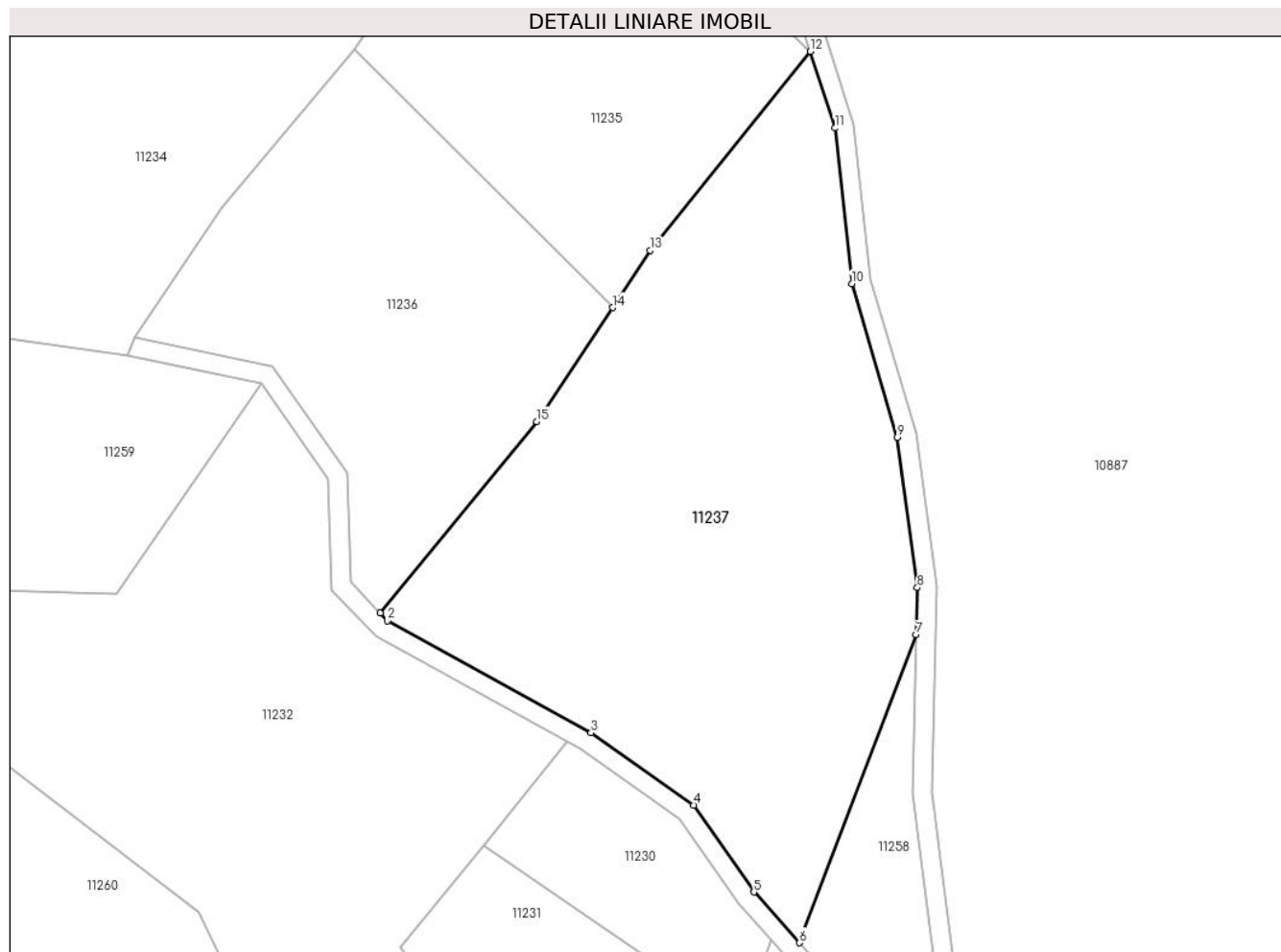
Inscrieri privind dezmembramintele dreptului de proprietate, drepturi reale de garanție și sarcini	Referințe
NU SUNT	

## Anexa Nr. 1 La Partea I

## Teren

Nr cadastral	Suprafața (mp)*	Observații / Referințe
	10.039	

\* Suprafața este determinată în planul de proiecție Stereo 70.



## Date referitoare la teren

Crt	Categorie folosință	Intravilan	Suprafața (mp)	Tarla	Parcelă	Nr. topo	Observații / Referințe
1	pasune	NU	2.642	7	1813	-	PASUNE IN BARA
2	pasune	NU	2.167	7	1814	-	PASUNE IN BARA
3	pasune	NU	1.137	7	1815	-	PASUNE IN BARA
4	pasune	NU	4.093	7	1816	-	PASUNE IN BARA

## Lungime Segmente

1) Valorile lungimilor segmentelor sunt obținute din proiecție în plan.

Punct început	X / Y	Punct sfârșit	X / Y	Lungime segment (** (m)
1	230.564,995 372.625,8	2	230.566,536 372.624,174	2.24
2	230.566,536 372.624,174	3	230.608,964 372.600,885	48.4
3	230.608,964 372.600,885	4	230.630,398 372.585,816	26.2



Punct început	X / Y	Punct sfârșit	X / Y	Lungime segment (** (m)
4	230.630,398 372.585,816	5	230.642,904 372.567,716	22.0
5	230.642,904 372.567,716	6	230.652,461 372.557,146	14.251
6	230.652,461 372.557,146	7	230.676,771 372.621,308	68.613
7	230.676,771 372.621,308	8	230.676,977 372.631,103	9.797
8	230.676,977 372.631,103	9	230.672,811 372.662,381	31.554
9	230.672,811 372.662,381	10	230.663,339 372.694,416	33.406
10	230.663,339 372.694,416	11	230.659,826 372.726,806	32.58
11	230.659,826 372.726,806	12	230.654,691 372.742,762	16.763
12	230.654,691 372.742,762	13	230.621,327 372.701,345	53.184
13	230.621,327 372.701,345	14	230.613,471 372.689,42	14.28
14	230.613,471 372.689,42	15	230.597,643 372.665,688	28.526
15	230.597,643 372.665,688	1	230.564,995 372.625,8	51.546

\*\* Lungimile segmentelor sunt determinate în planul de proiecție Stereo 70 și sunt rotunjite la 1 milimetru.

\*\*\* Distanța dintre puncte este formată din segmente cumulate ce sunt mai mici decât valoarea 1 milimetru.



**DATE DESPRE IMOBILUL NR. 11238**

Oficiul de Cadastru și Publicitate Imobiliară CARAS-SEVERIN  
Biroul de Cadastru și Publicitate Imobiliară Resita

**A. Partea I. Descrierea imobilului**

TEREN Extravilan

Adresa: Jud. Caraş-Severin

Nr. Crt	Nr cadastral Nr. topografic	Suprafaţa* (mp)	Observații / Referințe
A1		15.900	Sector cadastral:30 Teren neimpregmuit;

**B. Partea II. Proprietari și acte**

Inscrieri privitoare la dreptul de proprietate și alte drepturi reale		Referințe
/		
Act Administrativ nr. 1, din 01/01/2024 emis de -;		
B1	Inscrierea posesiei, drept de PROPRIETATE, dobandit prin Lege, cota actuala 1/1 1) NEIDENTIFICAT NEIDENTIFICAT	A1
Act Normativ nr. 7, din 13/03/1996 emis de PARLAMENT;		
B2	Se noteaza mentiunea de proprietar neidentificat rezerva comisiei locale de fond funciar.	A1

**C. Partea III. SARCINI .**

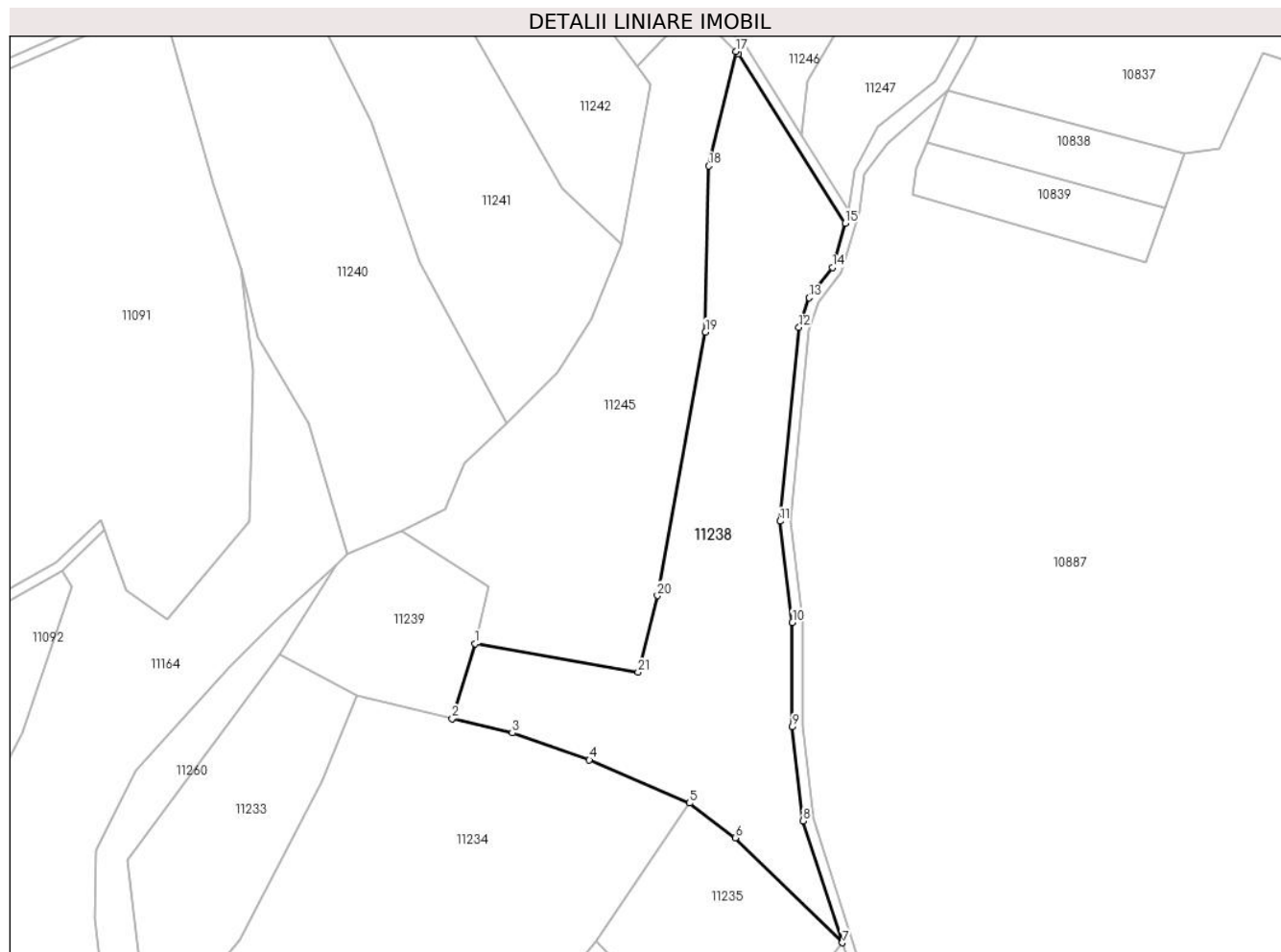
Inscrieri privind dezmembramintele dreptului de proprietate, drepturi reale de garanție și sarcini	Referințe
NU SUNT	

## Anexa Nr. 1 La Partea I

## Teren

Nr cadastral	Suprafața (mp)*	Observații / Referințe
	15.900	

\* Suprafața este determinată în planul de proiecție Stereo 70.



## Date referitoare la teren

Crt	Categorie folosință	Intravilan	Suprafața (mp)	Tarla	Parcelă	Nr. topo	Observații / Referințe
1	pasune	NU	6.200	-	1817	-	
2	faneata	NU	9.700	-	1827-1028	-	

## Lungime Segmente

1) Valorile lungimilor segmentelor sunt obținute din proiecție în plan.

Punct început	X / Y	Punct sfârșit	X / Y	Lungime segment (** (m))
1	230.513,207 372.857,903	2	230.504,373 372.829,053	30.172
3	230.527,518 372.823,499	4	230.557,218 372.813,114	31.463
5	230.595,788 372.796,49	6	230.613,39 372.783,116	22.106
7	230.654,691 372.742,762	8	230.639,598 372.789,656	49.262

Punct început	X / Y	Punct sfârșit	X / Y	Lungime segment (** (m))
2	230.504,373 372.829,053	3	230.527,518 372.823,499	23.802
4	230.557,218 372.813,114	5	230.595,788 372.796,49	42.0
6	230.613,39 372.783,116	7	230.654,691 372.742,762	57.743
8	230.639,598 372.789,656	9	230.635,382 372.825,839	36.428

Punct început	X / Y	Punct sfârșit	X / Y	Lungime segment (** (m)
9	230.635,382 372.825,839	10	230.635,464 372.866,027	40.188
11	230.630,682 372.905,035	12	230.637,948 372.979,561	74.88
13	230.641,923 372.991,009	14	230.650,844 373.002,682	14.691
15	230.655,769 373.019,73	16	230.614,732 373.084,752	76.889
17	230.613,665 373.085,82	18	230.603,18 373.041,777	45.274
19	230.601,923 372.977,79	20	230.583,457 372.876,341	103.115
21	230.575,992 372.846,893	1	230.513,207 372.857,903	63.743

Punct început	X / Y	Punct sfârșit	X / Y	Lungime segment (** (m)
10	230.635,464 372.866,027	11	230.630,682 372.905,035	39.3
12	230.637,948 372.979,561	13	230.641,923 372.991,009	12.118
14	230.650,844 373.002,682	15	230.655,769 373.019,73	17.746
16	230.614,732 373.084,752	17	230.613,665 373.085,82	1.51
18	230.603,18 373.041,777	19	230.601,923 372.977,79	64.0
20	230.583,457 372.876,341	21	230.575,992 372.846,893	30.38

\*\* Lungimile segmentelor sunt determinate în planul de proiecție Stereo 70 și sunt rotunjite la 1 milimetru.

\*\*\* Distanța dintre puncte este formată din segmente cumulate ce sunt mai mici decât valoarea 1 milimetru.



**DATE DESPRE IMOBILUL NR. 11239**

Oficiul de Cadastru și Publicitate Imobiliară CARAS-SEVERIN  
Biroul de Cadastru și Publicitate Imobiliară Resita

**A. Partea I. Descrierea imobilului**

TEREN Extravilan

Adresa: Jud. Caraș-Severin

Nr. Crt	Nr cadastral Nr. topografic	Suprafața* (mp)	Observații / Referințe
A1		3.665	Sector cadastral:30 Teren neimprijmit;

**B. Partea II. Proprietari și acte**

Inscrieri privitoare la dreptul de proprietate și alte drepturi reale		Referințe
/		
Act Administrativ nr. 32343, din 16/01/1998 emis de CJPSDPAT CARAS SEVERIN;		
B1	Intabulare, drept de PROPRIETATE, dobandit prin Reconstituire, cota actuala 1/1 1) ORZA FLOAREA DEFUNCT:Da	A1
Act Normativ nr. 7, din 13/03/1996 emis de PARLAMENT (Adeverinta nr. 2237/24.04.2025 emisa de Comuna Pojejena);		
B2	Se noteaza posesia factica pe suprafata de 3665mp in favoarea numitului 1) ORZA DORIN	A1

**C. Partea III. SARCINI .**

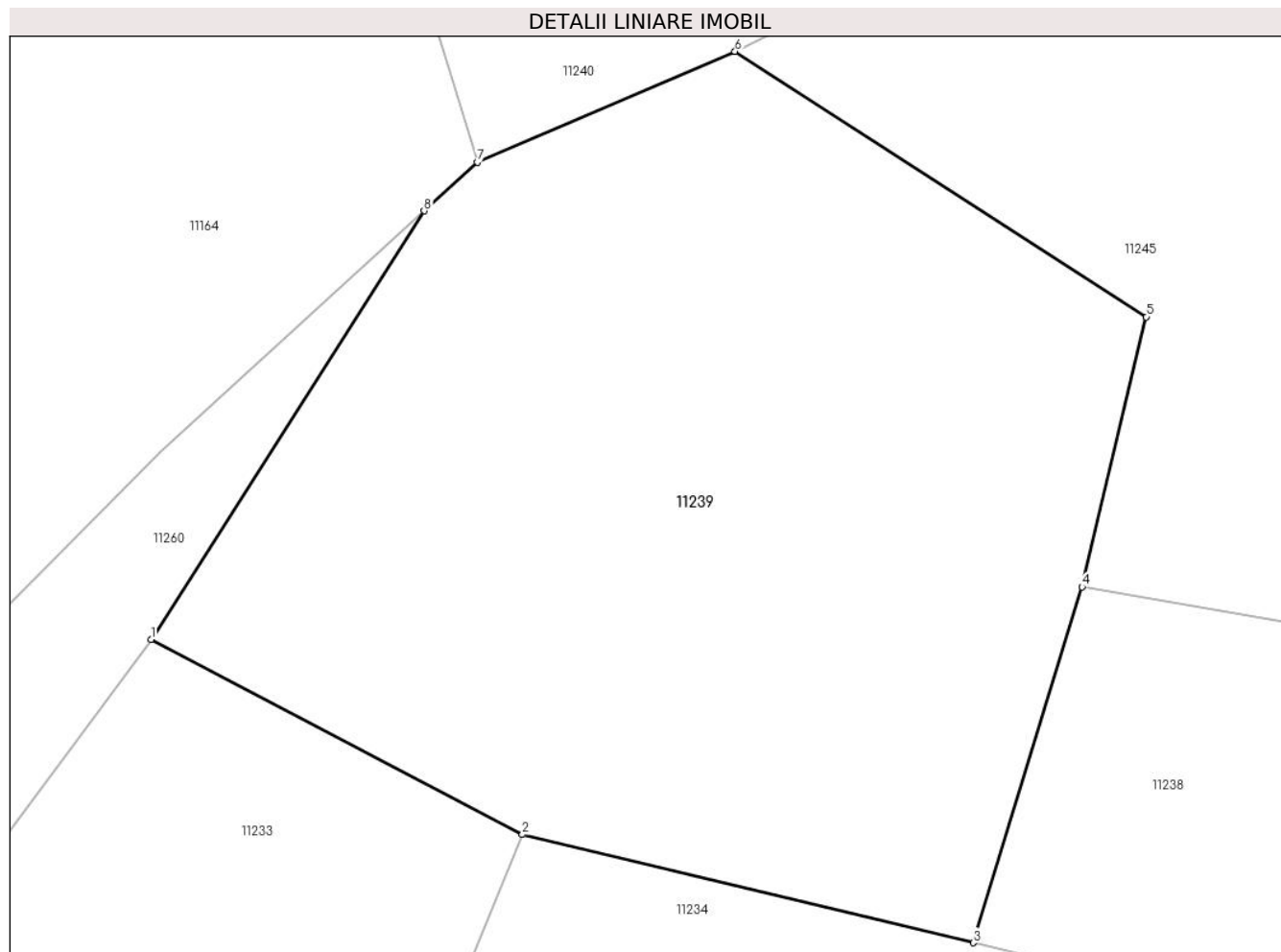
Inscrieri privind dezmembramintele dreptului de proprietate, drepturi reale de garanție și sarcini	Referințe
NU SUNT	

## Anexa Nr. 1 La Partea I

## Teren

Nr cadastral	Suprafața (mp)*	Observații / Referințe
	3.665	

\* Suprafața este determinată în planul de proiecție Stereo 70.



## Date referitoare la teren

Crt	Categorie folosință	Intra vilan	Suprafața (mp)	Tarla	Parcelă	Nr. topo	Observații / Referințe
1	pasune	NU	3.665	7	1818, 1819	-	PASUNE IN BARA

## Lungime Segmente

1) Valorile lungimilor segmentelor sunt obținute din proiecție în plan.

Punct început	X / Y	Punct sfârșit	X / Y	Lungime segment (** (m)
1	230.437,658 372.853,625	2	230.467,796 372.837,83	34.026
2	230.467,796 372.837,83	3	230.504,373 372.829,053	37.615
3	230.504,373 372.829,053	4	230.513,207 372.857,903	30.172
4	230.513,207 372.857,903	5	230.518,431 372.879,78	22.492
5	230.518,431 372.879,78	6	230.485,046 372.901,296	39.718



Punct început	X / Y	Punct sfârșit	X / Y	Lungime segment (** (m)
6	230.485,046 372.901,296	7	230.464,133 372.892,315	22.76
7	230.464,133 372.892,315	8	230.459,829 372.888,382	5.831
8	230.459,829 372.888,382	1	230.437,658 372.853,625	41.226

\*\* Lungimile segmentelor sunt determinate în planul de proiecție Stereo 70 și sunt rotunjite la 1 milimetru.

\*\*\* Distanța dintre puncte este formată din segmente cumulate ce sunt mai mici decât valoarea 1 milimetru.



**DATE DESPRE IMOBILUL NR. 11240**

Oficiul de Cadastru și Publicitate Imobiliară CARAS-SEVERIN  
Biroul de Cadastru și Publicitate Imobiliară Resita

**A. Partea I. Descrierea imobilului**

TEREN Extravilan

Adresa: Jud. Caraș-Severin

Nr. Crt	Nr cadastral Nr. topografic	Suprafața* (mp)	Observații / Referințe
A1		14.169	Sector cadastral:30 Teren neimprejmuit;

**B. Partea II. Proprietari și acte**

Inscrieri privitoare la dreptul de proprietate și alte drepturi reale	Referințe
/	
Act Administrativ nr. 32298, din 27/03/1998 emis de CJPSDPAT CARAS SEVERIN;	
B1	A1
Intabulare, drept de PROPRIETATE, dobandit prin Reconstituire, cota actuala 1/1 1) IOVANOVICI MILITA	

**C. Partea III. SARCINI .**

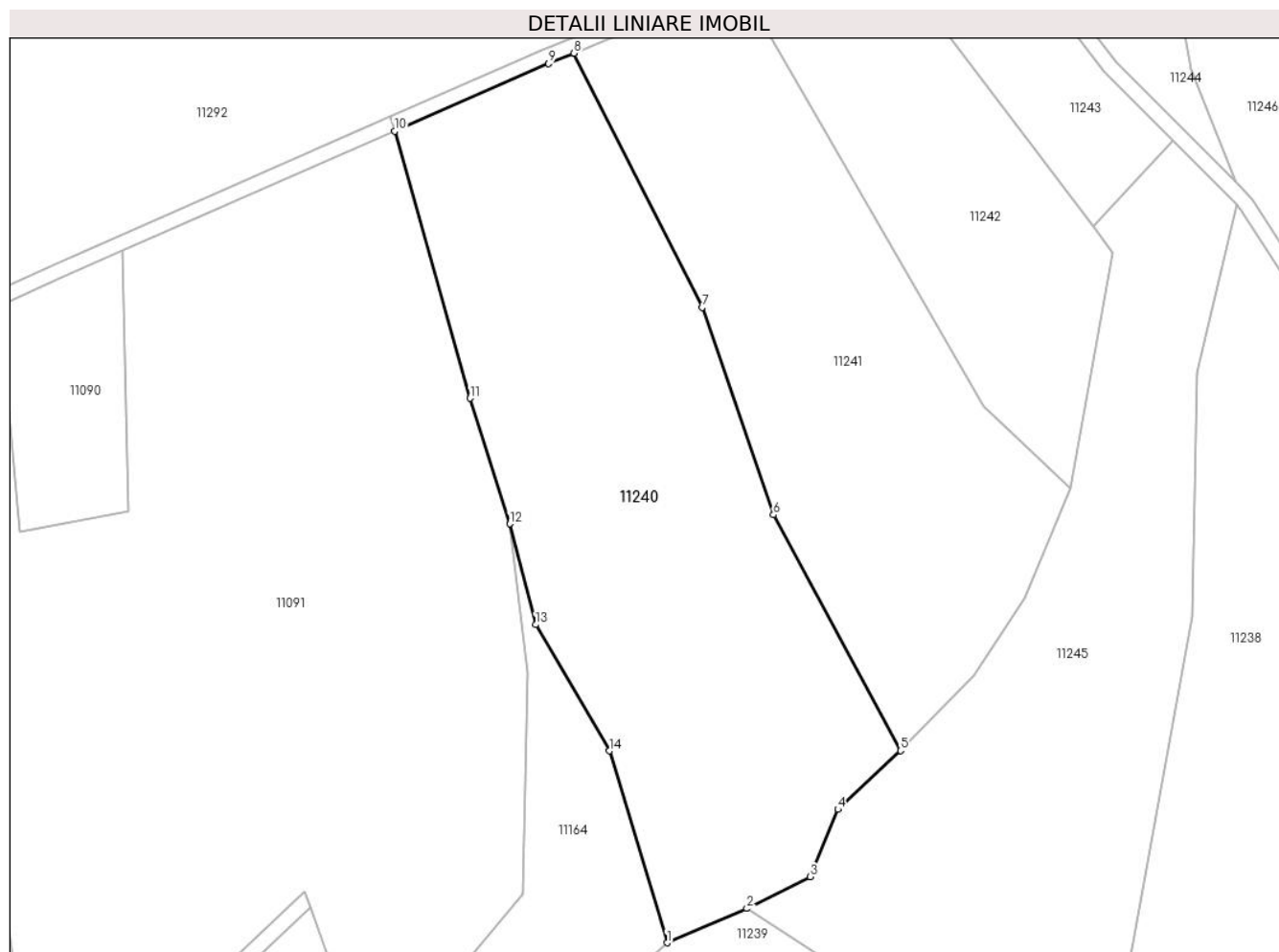
Inscrieri privind dezmembramintele dreptului de proprietate, drepturi reale de garanție și sarcini	Referințe
NU SUNT	

## Anexa Nr. 1 La Partea I

## Teren

Nr cadastral	Suprafața (mp)*	Observații / Referințe
	14.169	

\* Suprafața este determinată în planul de proiecție Stereo 70.



## Date referitoare la teren

Crt	Categorie folosință	Intravilan	Suprafața (mp)	Tarla	Parcelă	Nr. topo	Observații / Referințe
1	pasune	NU	6.544	7	1820	-	PASUNE IN BARA
2	pasune	NU	7.625	7	1821	-	PASUNE IN BARA

## Lungime Segmente

1) Valorile lungimilor segmentelor sunt obținute din proiecție în plan.

Punct început	X / Y	Punct sfârșit	X / Y	Lungime segment (** (m)
1	230.464,133 372.892,315	2	230.485,046 372.901,296	22.76
2	230.485,046 372.901,296	3	230.501,663 372.909,61	18.581
3	230.501,663 372.909,61	4	230.508,967 372.927,299	19.138
4	230.508,967 372.927,299	5	230.525,432 372.942,668	22.523

Punct început	X / Y	Punct sfârșit	X / Y	Lungime segment (** (m)
5	230.525,432 372.942,668	6	230.492,021 373.004,548	70.323
6	230.492,021 373.004,548	7	230.473,28 373.058,878	57.472
7	230.473,28 373.058,878	8	230.439,724 373.125,548	74.639
8	230.439,724 373.125,548	9	230.433,017 373.122,807	7.245
9	230.433,017 373.122,807	10	230.392,632 373.105,072	44.108
10	230.392,632 373.105,072	11	230.412,456 373.035,057	72.767
11	230.412,456 373.035,057	12	230.422,799 373.002,16	34.485
12	230.422,799 373.002,16	13	230.429,654 372.975,708	27.326
13	230.429,654 372.975,708	14	230.449,023 372.942,621	38.339
14	230.449,023 372.942,621	1	230.464,133 372.892,315	52.526

\*\* Lungimile segmentelor sunt determinate în planul de proiecție Stereo 70 și sunt rotunjite la 1 milimetru.

\*\*\* Distanța dintre puncte este formată din segmente cumulate ce sunt mai mici decât valoarea 1 milimetru.



**DATE DESPRE IMOBILUL NR. 11241**

Oficiul de Cadastru și Publicitate Imobiliară CARAS-SEVERIN  
Biroul de Cadastru și Publicitate Imobiliară Resita

**A. Partea I. Descrierea imobilului**

TEREN Extravilan

Adresa: Jud. Caraş-Severin

Nr. Crt	Nr cadastral Nr. topografic	Suprafaţa* (mp)	Observații / Referințe
A1		10.500	Sector cadastral:30 Teren neimprijmit;

**B. Partea II. Proprietari și acte**

Inscrieri privitoare la dreptul de proprietate și alte drepturi reale		Referințe
/		
Act Administrativ nr. 32254, din 27/07/1994 emis de CJPSDPAT CARAS SEVERIN;		
B1	Intabulare, drept de PROPRIETATE, dobandit prin Reconstituire, cota actuala 1/1 1) DRAGOMIR NICOLAE 2) MUTASCU ELITA 3) PETCO STANCA 4) PERA MARCO	A1
Act Normativ nr. 7, din 13/03/1996 emis de PARLAMENT (Adeverinta nr. 2246/24.04.2025 emisa de comuna Pojejena);		
B2	Se noteaza posesia factica pe suprafata de 10500mp in favoarea numitului 1) MARCOVICI OVIDIU FLORIN	A1

**C. Partea III. SARCINI .**

Inscrieri privind dezmembramintele dreptului de proprietate, drepturi reale de garanție și sarcini	Referințe
NU SUNT	

## Anexa Nr. 1 La Partea I

## Teren

Nr cadastral	Suprafața (mp)*	Observații / Referințe
	10.500	

\* Suprafața este determinată în planul de proiecție Stereo 70.



## Date referitoare la teren

Crt	Categorie folosință	Intravilan	Suprafața (mp)	Tarla	Parcelă	Nr. topo	Observații / Referințe
1	faneata	NU	3.500	-	1822	-	FANEATA IN BARA
2	pasune	NU	7.000	-	1823	-	PASUNE IN BARA

## Lungime Segmente

1) Valorile lungimilor segmentelor sunt obținute din proiecție în plan.

Punct început	X / Y	Punct sfârșit	X / Y	Lungime segment (** (m)
1	230.439,724 373.125,548	2	230.473,28 373.058,878	74.639
2	230.473,28 373.058,878	3	230.492,021 373.004,548	57.472
3	230.492,021 373.004,548	4	230.525,432 372.942,668	70.323
4	230.525,432 372.942,668	5	230.544,72 372.962,296	27.519



Punct început	X / Y	Punct sfârșit	X / Y	Lungime segment (** (m)
5	230.544,72 372.962,296	6	230.557,959 372.982,669	24.297
6	230.557,959 372.982,669	7	230.569,818 373.011,511	31.185
7	230.569,818 373.011,511	8	230.547,018 373.032,993	31.326
8	230.547,018 373.032,993	9	230.484,1 373.142,602	126.383
9	230.484,1 373.142,602	10	230.458,642 373.133,28	27.111
10	230.458,642 373.133,28	1	230.439,724 373.125,548	20.436

\*\* Lungimile segmentelor sunt determinate în planul de proiecție Stereo 70 și sunt rotunjite la 1 milimetru.

\*\*\* Distanța dintre puncte este formată din segmente cumulate ce sunt mai mici decât valoarea 1 milimetru.



**DATE DESPRE IMOBILUL NR. 11242**

Oficiul de Cadastru și Publicitate Imobiliară CARAS-SEVERIN  
Biroul de Cadastru și Publicitate Imobiliară Resita

**A. Partea I. Descrierea imobilului**

TEREN Extravilan

Adresa: Jud. Caraș-Severin

Nr. Crt	Nr cadastral Nr. topografic	Suprafața* (mp)	Observații / Referințe
A1		5.800	Sector cadastral:30 Teren neimpregmuit;

**B. Partea II. Proprietari și acte**

Inscrieri privitoare la dreptul de proprietate și alte drepturi reale		Referințe
/		
Act Administrativ nr. 32193, din 08/12/1994 emis de CJPSDPAT CARAS SEVERIN;		
B1	Intabulare, drept de PROPRIETATE, dobandit prin Reconstituire, cota actuala 1/1 1) PAVLOVICI VERA	A1
Act Normativ nr. 7, din 13/03/1996 emis de PARLAMENT (Adeverinta nr. 667/06.02.2025 emisa de comuna Pojejena);		
B2	Se noteaza posesia factica pe suprafata de 5800mp in favoarea numitei 1) MICLEA ESENA	A1

**C. Partea III. SARCINI .**

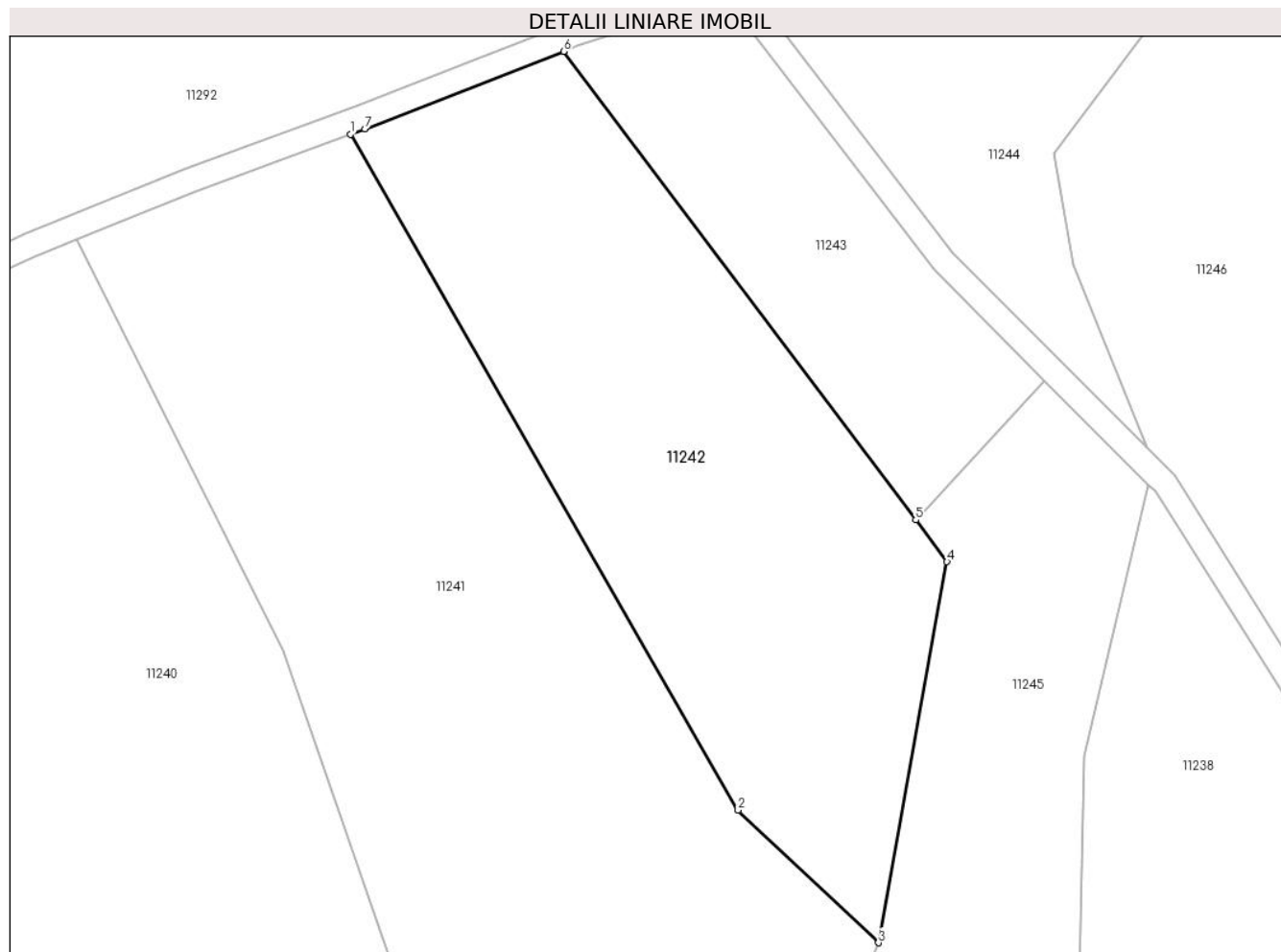
Inscrieri privind dezmembramintele dreptului de proprietate, drepturi reale de garanție și sarcini	Referințe
NU SUNT	

## Anexa Nr. 1 La Partea I

## Teren

Nr cadastral	Suprafața (mp)*	Observații / Referințe
	5.800	

\* Suprafața este determinată în planul de proiecție Stereo 70.



## Date referitoare la teren

Crt	Categorie folosință	Intravilan	Suprafața (mp)	Tarla	Parcelă	Nr. topo	Observații / Referințe
1	faneata	NU	5.800	-	1824	-	FANEATA IN BARA

## Lungime Segmente

1) Valorile lungimilor segmentelor sunt obținute din proiecție în plan.

Punct început	X / Y	Punct sfârșit	X / Y	Lungime segment (** (m)
1	230.484,1 373.142,602	2	230.547,018 373.032,993	126.383
2	230.547,018 373.032,993	3	230.569,818 373.011,511	31.326
3	230.569,818 373.011,511	4	230.580,945 373.073,289	62.772
4	230.580,945 373.073,289	5	230.575,862 373.080,047	8.456
5	230.575,862 373.080,047	6	230.518,72 373.156,032	95.073

Punct început	X / Y	Punct sfârșit	X / Y	Lungime segment (** (m)
6	230.518,72 373.156,032	7	230.486,457 373.143,465	34.625
7	230.486,457 373.143,465	1	230.484,1 373.142,602	2.51

\*\* Lungimile segmentelor sunt determinate în planul de proiecție Stereo 70 și sunt rotunjite la 1 milimetru.

\*\*\* Distanța dintre puncte este formată din segmente cumulate ce sunt mai mici decât valoarea 1 milimetru.



**DATE DESPRE IMOBILUL NR. 11243**

Oficiul de Cadastru și Publicitate Imobiliară CARAS-SEVERIN  
Biroul de Cadastru și Publicitate Imobiliară Resita

**A. Partea I. Descrierea imobilului**

TEREN Extravilan

Adresa: Jud. Caraș-Severin

Nr. Crt	Nr cadastral Nr. topografic	Suprafața* (mp)	Observații / Referințe
A1		2.400	Sector cadastral:30 Teren neimprejmuit;

**B. Partea II. Proprietari și acte**

Inscrieri privitoare la dreptul de proprietate și alte drepturi reale		Referințe
/		
Act Administrativ nr. 32277, din 17/11/1997 emis de CJPSDPAT CARAS SEVERIN;		
B1	Intabulare, drept de PROPRIETATE, dobandit prin Reconstituire, cota actuala 1/1 1) <b>BARBULI ZORA</b> 2) <b>BARBULI ILIE</b>	A1

**C. Partea III. SARCINI .**

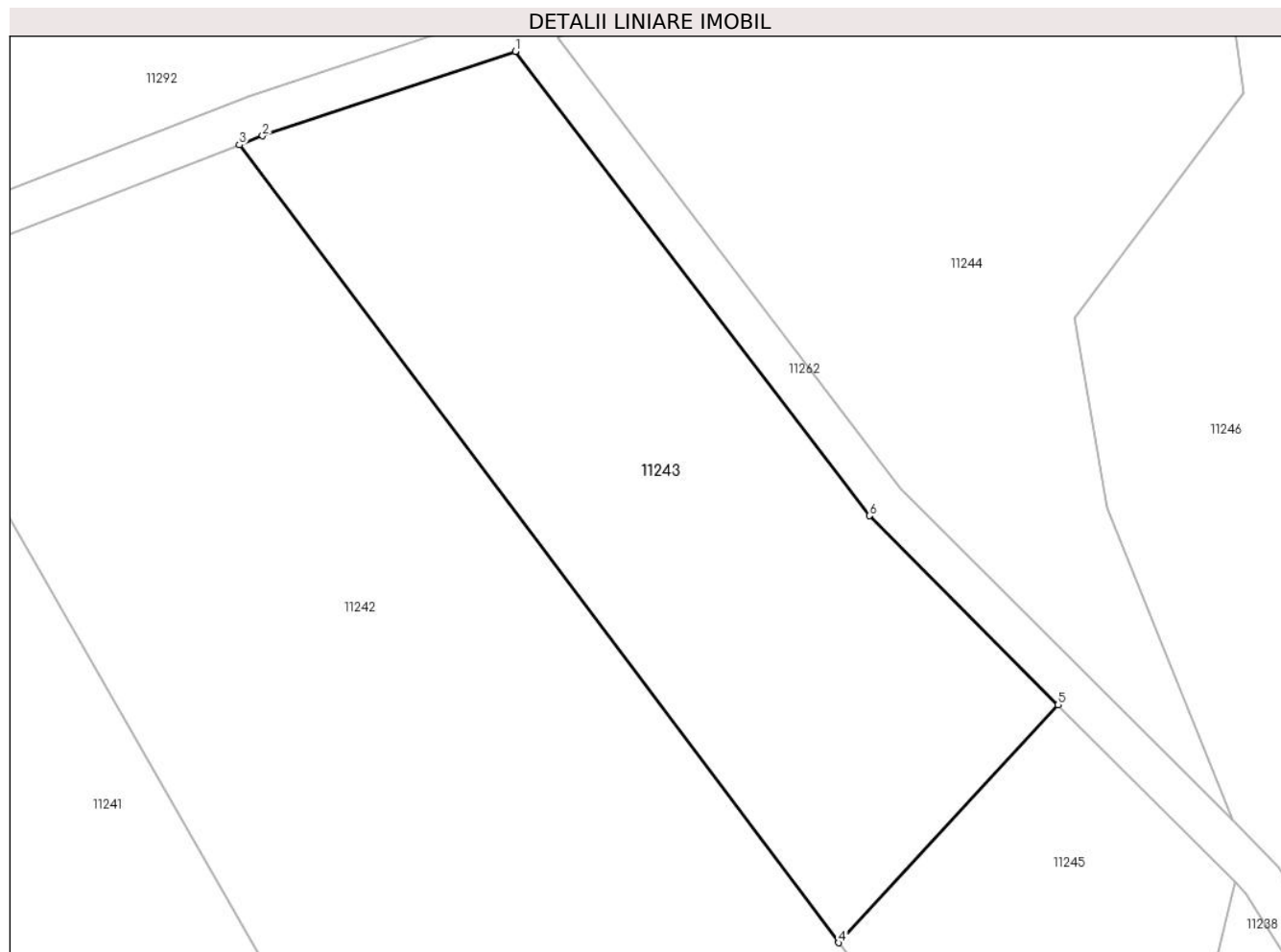
Inscrieri privind dezmembramintele dreptului de proprietate, drepturi reale de garanție și sarcini	Referințe
NU SUNT	

## Anexa Nr. 1 La Partea I

## Teren

Nr cadastral	Suprafața (mp)*	Observații / Referințe
	2.400	

\* Suprafața este determinată în planul de proiecție Stereo 70.



## Date referitoare la teren

Crt	Categorie folosință	Intravilan	Suprafața (mp)	Tarla	Parcelă	Nr. topo	Observații / Referințe
1	faneata	NU	2.400	7	1825	-	FANEATA IN BARA, DIFERENTA DE SUPRAFATA DE 2806MP SE REGASESTE LA ID 11244

## Lungime Segmente

1) Valorile lungimilor segmentelor sunt obținute din proiecție în plan.

Punct început	X / Y	Punct sfârșit	X / Y	Lungime segment (** (m)
1	230.545,049 373.164,931	2	230.520,949 373.156,9	25.403
2	230.520,949 373.156,9	3	230.518,72 373.156,032	2.392
3	230.518,72 373.156,032	4	230.575,862 373.080,047	95.073
4	230.575,862 373.080,047	5	230.596,808 373.102,694	30.848
5	230.596,808 373.102,694	6	230.578,815 373.120,706	25.459



Punct început	X / Y	Punct sfârșit	X / Y	Lungime segment (** (m)
6	230.578,815 373.120,706	1	230.545,049 373.164,931	55.642

\*\* Lungimile segmentelor sunt determinate în planul de proiecție Stereo 70 și sunt rotunjite la 1 milimetru.

\*\*\* Distanța dintre puncte este formată din segmente cumulate ce sunt mai mici decât valoarea 1 milimetru.



**DATE DESPRE IMOBILUL NR. 11244**

Oficiul de Cadastru și Publicitate Imobiliară CARAS-SEVERIN  
Biroul de Cadastru și Publicitate Imobiliară Resita

**A. Partea I. Descrierea imobilului**

TEREN Extravilan

Adresa: Jud. Caraș-Severin

Nr. Crt	Nr cadastral Nr. topografic	Suprafața* (mp)	Observații / Referințe
A1		2.806	Sector cadastral:30 Teren neimprejmuit;

**B. Partea II. Proprietari și acte**

Inscrieri privitoare la dreptul de proprietate și alte drepturi reale		Referințe
/		
Act Administrativ nr. 32277, din 17/11/1997 emis de CJPSDPAT CARAS SEVERIN;		
B1	Intabulare, drept de PROPRIETATE, dobandit prin Reconstituire, cota actuala 1/1 1) <b>BARBULI ZORA</b> 2) <b>BARBULI ILIE</b>	A1

**C. Partea III. SARCINI .**

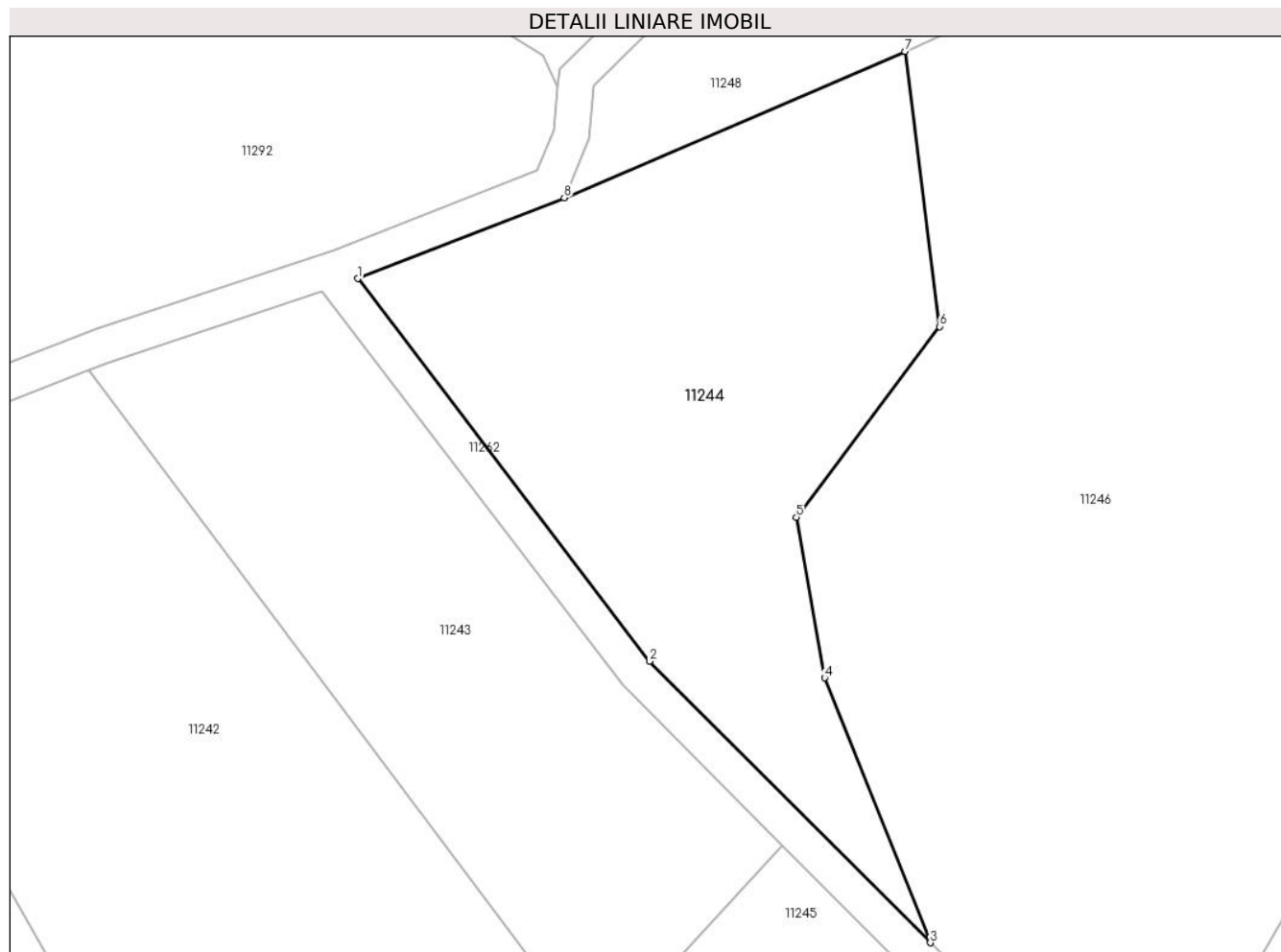
Inscrieri privind dezmembramintele dreptului de proprietate, drepturi reale de garanție și sarcini	Referințe
NU SUNT	

## Anexa Nr. 1 La Partea I

## Teren

Nr cadastral	Suprafața (mp)*	Observații / Referințe
	2.806	

\* Suprafața este determinată în planul de proiecție Stereo 70.



## Date referitoare la teren

Crt	Categorie folosință	Intravilan	Suprafața (mp)	Tarla	Parcelă	Nr. topo	Observații / Referințe
1	faneata	NU	2.806	7	1825	-	FANEATA IN BARA, DIFERENTA DE SUPRAFATA DE 2400MP SE REGASESTE LA ID 11243

## Lungime Segmente

1) Valorile lungimilor segmentelor sunt obținute din proiecție în plan.

Punct început	X / Y	Punct sfârșit	X / Y	Lungime segment (** (m)
1	230.549,014 373.166,33	2	230.581,833 373.123,344	54.082
2	230.581,833 373.123,344	3	230.613,406 373.091,738	44.675
3	230.613,406 373.091,738	4	230.601,532 373.121,476	32.021
4	230.601,532 373.121,476	5	230.598,357 373.139,514	18.315
5	230.598,357 373.139,514	6	230.614,482 373.160,935	26.812

Punct început	X / Y	Punct sfârșit	X / Y	Lungime segment (** (m)
6	230.614,482 373.160,935	7	230.610,565 373.191,842	31.154
7	230.610,565 373.191,842	8	230.572,245 373.175,41	41.695
8	230.572,245 373.175,41	1	230.549,014 373.166,33	24.943

\*\* Lungimile segmentelor sunt determinate în planul de proiecție Stereo 70 și sunt rotunjite la 1 milimetru.

\*\*\* Distanța dintre puncte este formată din segmente cumulate ce sunt mai mici decât valoarea 1 milimetru.



**DATE DESPRE IMOBILUL NR. 11245**

Oficiul de Cadastru și Publicitate Imobiliară CARAS-SEVERIN  
Biroul de Cadastru și Publicitate Imobiliară Resita

**A. Partea I. Descrierea imobilului**

TEREN Extravilan

Adresa: Jud. Caraș-Severin

Nr. Crt	Nr cadastral Nr. topografic	Suprafața* (mp)	Observații / Referințe
A1		12.967	Sector cadastral:30 Teren neimprejmuit;

**B. Partea II. Proprietari și acte**

Inscrieri privitoare la dreptul de proprietate și alte drepturi reale	Referințe
/	
Act Notarial nr. CM nr. 1, din 16/01/2014 emis de NP STOIANOVICI MLAGEA (certificat de mostenitor);	
B1	A1
Intabulare, drept de PROPRIETATE, dobandit prin Succesiune, cota actuala 1/1	
1) MILETICI EMANUELA LOREDANA	

**C. Partea III. SARCINI .**

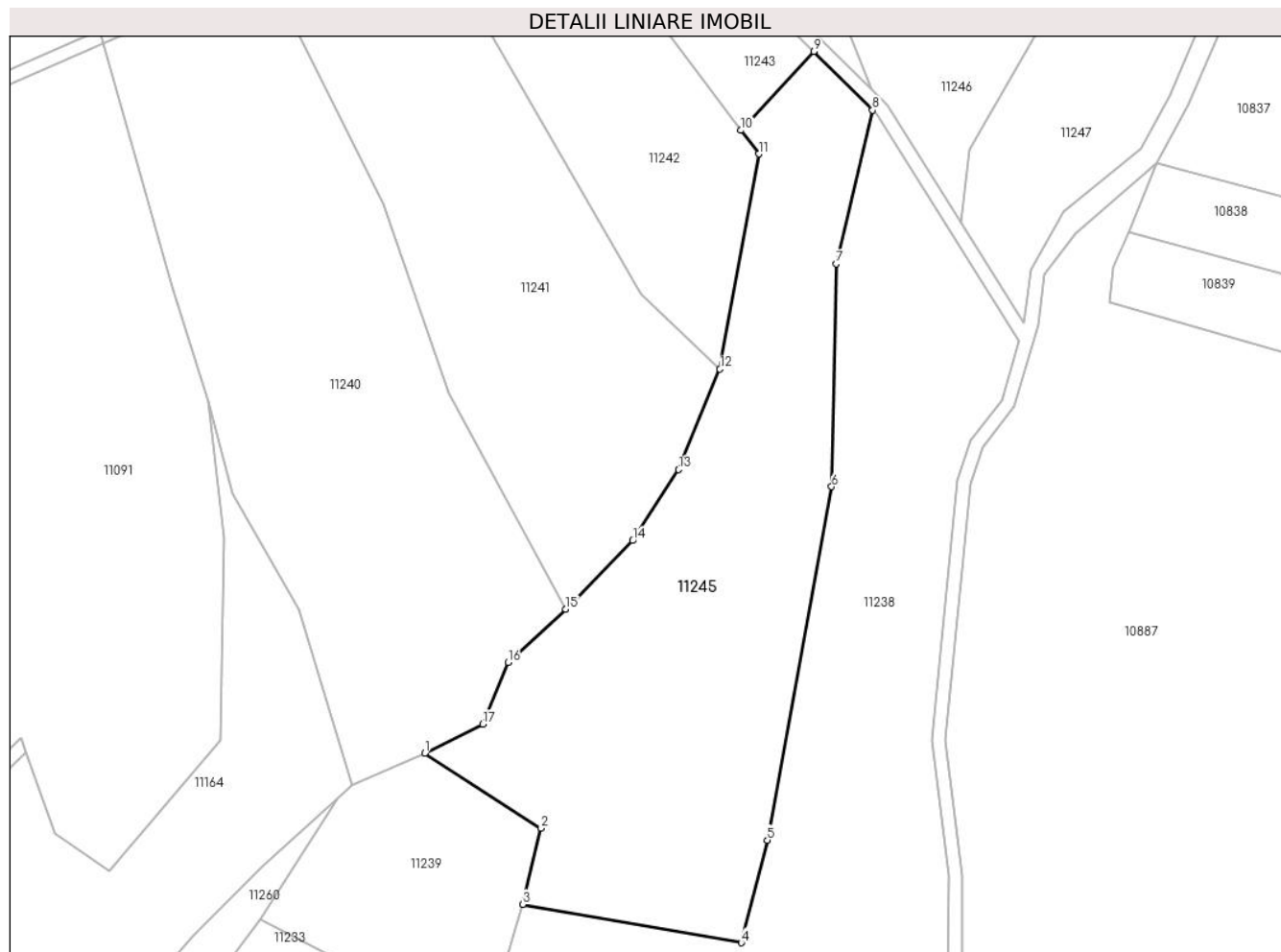
Inscrieri privind dezmembramintele dreptului de proprietate, drepturi reale de garanție și sarcini	Referințe
NU SUNT	

## Anexa Nr. 1 La Partea I

## Teren

Nr cadastral	Suprafața (mp)*	Observații / Referințe
	12.967	

\* Suprafața este determinată în planul de proiecție Stereo 70.



## Date referitoare la teren

Crt	Categorie folosință	Intravilan	Suprafața (mp)	Tarla	Parcelă	Nr. topo	Observații / Referințe
1	pasune	NU	12.967	17	1826	-	PASUNE IN BARA

## Lungime Segmente

1) Valorile lungimilor segmentelor sunt obținute din proiecție în plan.

Punct început	X / Y	Punct sfârșit	X / Y	Lungime segment (** (m)
1	230.485,046 372.901,296	2	230.518,431 372.879,78	39.718
2	230.518,431 372.879,78	3	230.513,207 372.857,903	22.492
3	230.513,207 372.857,903	4	230.575,992 372.846,893	63.743
4	230.575,992 372.846,893	5	230.583,457 372.876,341	30.38
5	230.583,457 372.876,341	6	230.601,923 372.977,79	103.115



Punct început	X / Y	Punct sfârșit	X / Y	Lungime segment (** (m)
6	230.601,923 372.977,79	7	230.603,18 373.041,777	64.0
7	230.603,18 373.041,777	8	230.613,665 373.085,82	45.274
8	230.613,665 373.085,82	9	230.596,808 373.102,694	23.851
9	230.596,808 373.102,694	10	230.575,862 373.080,047	30.848
10	230.575,862 373.080,047	11	230.580,945 373.073,289	8.456
11	230.580,945 373.073,289	12	230.569,818 373.011,511	62.772
12	230.569,818 373.011,511	13	230.557,959 372.982,669	31.185
13	230.557,959 372.982,669	14	230.544,72 372.962,296	24.297
14	230.544,72 372.962,296	15	230.525,432 372.942,668	27.519
15	230.525,432 372.942,668	16	230.508,967 372.927,299	22.523
16	230.508,967 372.927,299	17	230.501,663 372.909,61	19.138
17	230.501,663 372.909,61	1	230.485,046 372.901,296	18.581

\*\* Lungimile segmentelor sunt determinate în planul de proiecție Stereo 70 și sunt rotunjite la 1 milimetru.

\*\*\* Distanța dintre puncte este formată din segmente cumulate ce sunt mai mici decât valoarea 1 milimetru.



**DATE DESPRE IMOBILUL NR. 11246**

Oficiul de Cadastru și Publicitate Imobiliară CARAS-SEVERIN  
Biroul de Cadastru și Publicitate Imobiliară Resita

**A. Partea I. Descrierea imobilului**

TEREN Extravilan

Adresa: Jud. Caraș-Severin

Nr. Crt	Nr cadastral Nr. topografic	Suprafața* (mp)	Observații / Referințe
A1		7.676	Sector cadastral:30 Teren neimprejmuit;

**B. Partea II. Proprietari și acte**

Inscrieri privitoare la dreptul de proprietate și alte drepturi reale		Referințe
/		
Act Administrativ nr. 32274, din 08/12/1997 emis de CJPSDPAT CARAS SEVERIN;		
B1	Intabulare, drept de PROPRIETATE, dobandit prin Reconstituire, cota actuala 1/1 1) SORESCU ILIE	A1

**C. Partea III. SARCINI .**

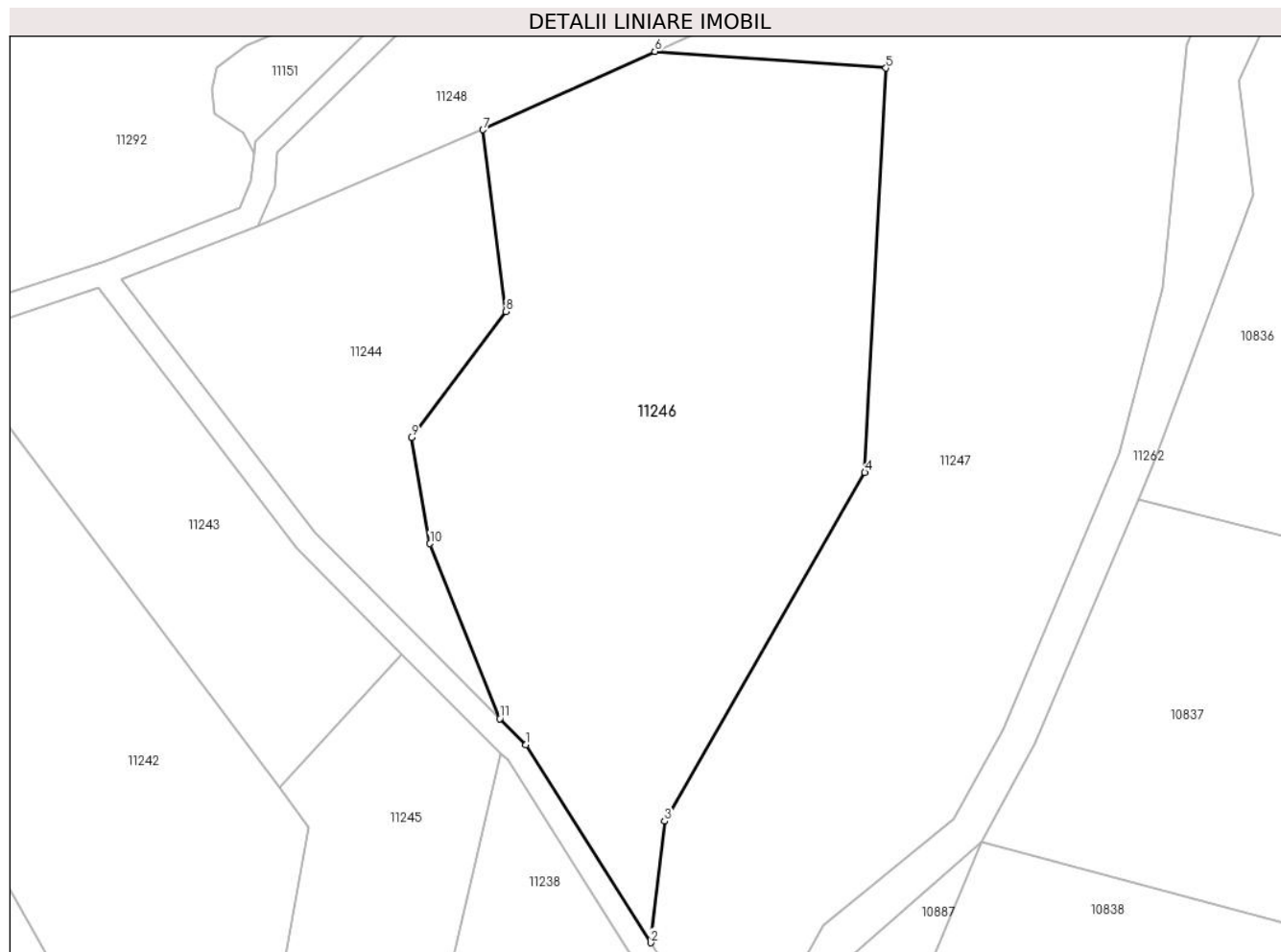
Inscrieri privind dezmembramintele dreptului de proprietate, drepturi reale de garanție și sarcini	Referințe
NU SUNT	

## Anexa Nr. 1 La Partea I

## Teren

Nr cadastral	Suprafața (mp)*	Observații / Referințe
	7.676	

\* Suprafața este determinată în planul de proiecție Stereo 70.



## Date referitoare la teren

Crt	Categorie folosință	Intravilan	Suprafața (mp)	Tarla	Parcelă	Nr. topo	Observații / Referințe
1	faneata	NU	5.621	7	1830/1	-	FANEATA IN BARA
2	faneata	NU	223	7	1831/1	-	FANEATA IN BARA
3	faneata	NU	1.832	7	1832/1	-	FANEATA IN BARA

## Lungime Segmente

1) Valorile lungimilor segmentelor sunt obținute din proiecție în plan.

Punct început	X / Y	Punct sfârșit	X / Y	Lungime segment (** (m)
1	230.617,877 373.087,263	2	230.639,109 373.053,622	39.782
2	230.639,109 373.053,622	3	230.641,429 373.074,302	20.81
3	230.641,429 373.074,302	4	230.675,546 373.133,542	68.362
4	230.675,546 373.133,542	5	230.679,154 373.202,301	68.854

Punct început	X / Y	Punct sfârșit	X / Y	Lungime segment (** (m)
5	230.679,154 373.202,301	6	230.639,822 373.205,146	39.434
6	230.639,822 373.205,146	7	230.610,565 373.191,842	32.14
7	230.610,565 373.191,842	8	230.614,482 373.160,935	31.154
8	230.614,482 373.160,935	9	230.598,357 373.139,514	26.812
9	230.598,357 373.139,514	10	230.601,532 373.121,476	18.315
10	230.601,532 373.121,476	11	230.613,406 373.091,738	32.021
11	230.613,406 373.091,738	1	230.617,877 373.087,263	6.325

\*\* Lungimile segmentelor sunt determinate în planul de proiecție Stereo 70 și sunt rotunjite la 1 milimetru.

\*\*\* Distanța dintre puncte este formată din segmente cumulate ce sunt mai mici decât valoarea 1 milimetru.



**DATE DESPRE IMOBILUL NR. 11247**

Oficiul de Cadastru și Publicitate Imobiliară CARAS-SEVERIN  
Biroul de Cadastru și Publicitate Imobiliară Resita

**A. Partea I. Descrierea imobilului**

TEREN Extravilan

Adresa: Jud. Caraș-Severin

Nr. Crt	Nr cadastral Nr. topografic	Suprafața* (mp)	Observații / Referințe
A1		11.100	Sector cadastral:30 Teren neimprejmuit;

**B. Partea II. Proprietari și acte**

Inscrieri privitoare la dreptul de proprietate și alte drepturi reale	Referințe
/	
Act Administrativ nr. 32101, din 07/09/1994 emis de CJPSDPAT CARAS SEVERIN;	
B1	A1
Intabulare, drept de PROPRIETATE, dobandit prin Reconstituire, cota actuala 1/1 1) MUTASCU IOACHIM DEFUNCT:Da	

**C. Partea III. SARCINI .**

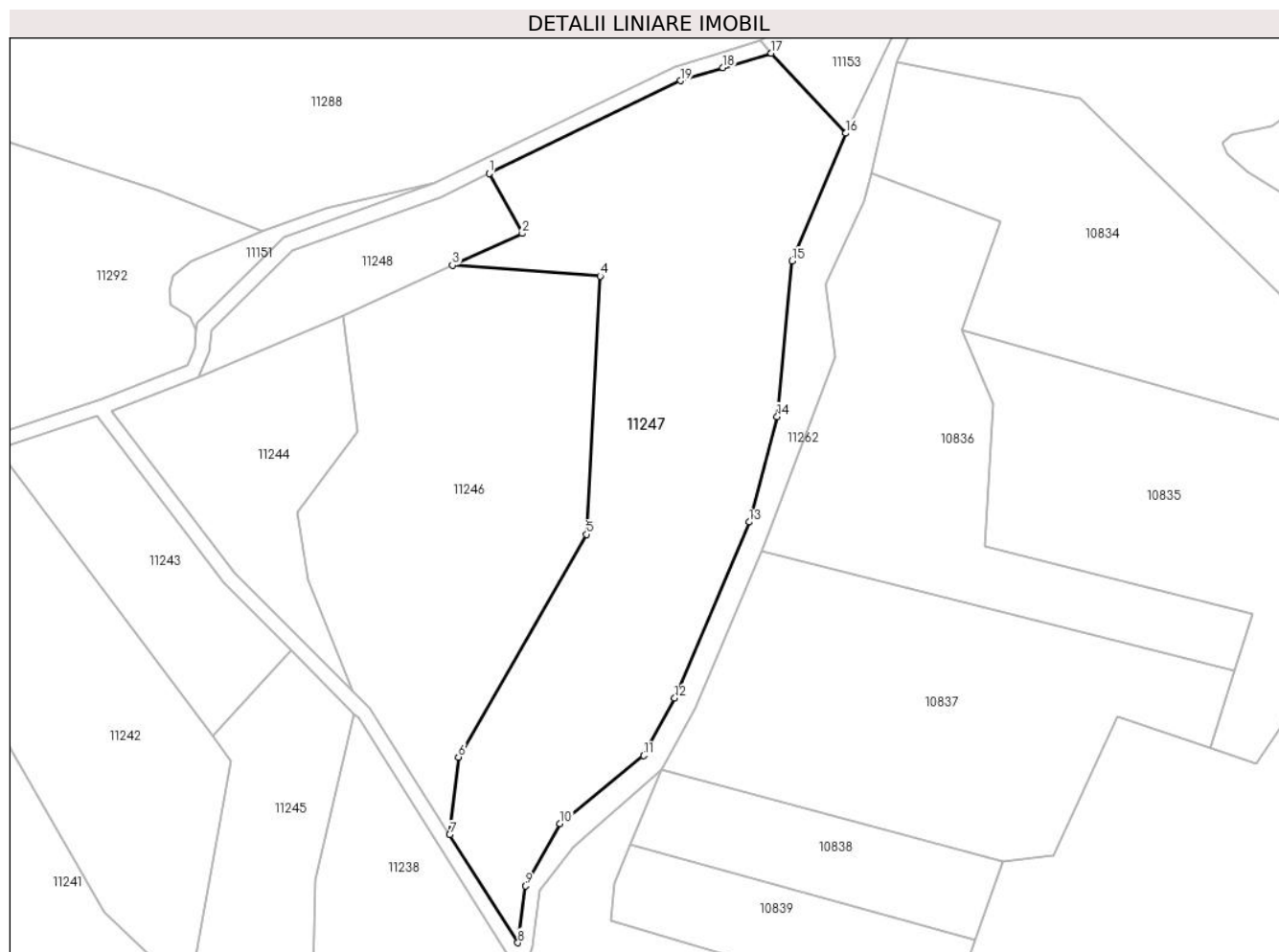
Inscrieri privind dezmembramintele dreptului de proprietate, drepturi reale de garanție și sarcini	Referințe
NU SUNT	

## Anexa Nr. 1 La Partea I

## Teren

Nr cadastral	Suprafața (mp)*	Observații / Referințe
	11.100	

\* Suprafața este determinată în planul de proiecție Stereo 70.



## Date referitoare la teren

Crt	Categorie folosință	Intra vilan	Suprafața (mp)	Tarla	Parcelă	Nr. topo	Observații / Referințe
1	faneata	NU	11.100	-	1830-1832/2	-	FANEATA IN CIUCAR

## Lungime Segmente

1) Valorile lungimilor segmentelor sunt obținute din proiecție în plan.

Punct început	X / Y	Punct sfârșit	X / Y	Lungime segment (** (m)
1	230.649,6 373.229,578	2	230.658,416 373.213,602	18.247
2	230.658,416 373.213,602	3	230.639,822 373.205,146	20.426
3	230.639,822 373.205,146	4	230.679,154 373.202,301	39.434
4	230.679,154 373.202,301	5	230.675,546 373.133,542	68.854
5	230.675,546 373.133,542	6	230.641,429 373.074,302	68.362



Punct început	X / Y	Punct sfârşit	X / Y	Lungime segment (** (m)
6	230.641,429 373.074,302	7	230.639,109 373.053,622	20.81
7	230.639,109 373.053,622	8	230.657,255 373.024,871	33.997
8	230.657,255 373.024,871	9	230.659,273 373.039,989	15.252
9	230.659,273 373.039,989	10	230.668,466 373.056,582	18.97
10	230.668,466 373.056,582	11	230.690,713 373.074,68	28.678
11	230.690,713 373.074,68	12	230.699,015 373.089,944	17.375
12	230.699,015 373.089,944	13	230.718,853 373.136,825	50.906
13	230.718,853 373.136,825	14	230.726,309 373.164,888	29.036
14	230.726,309 373.164,888	15	230.730,277 373.206,276	41.578
15	230.730,277 373.206,276	16	230.744,5 373.240,297	36.874
16	230.744,5 373.240,297	17	230.724,723 373.261,58	29.054
17	230.724,723 373.261,58	18	230.711,794 373.257,76	13.481
18	230.711,794 373.257,76	19	230.700,574 373.254,279	11.748
19	230.700,574 373.254,279	1	230.649,6 373.229,578	56.643

\*\* Lungimile segmentelor sunt determinate în planul de proiecție Stereo 70 și sunt rotunjite la 1 milimetru.

\*\*\* Distanța dintre puncte este formată din segmente cumulate ce sunt mai mici decât valoarea 1 milimetru.



**DATE DESPRE IMOBILUL NR. 11248**

Oficiul de Cadastru și Publicitate Imobiliară CARAS-SEVERIN  
Biroul de Cadastru și Publicitate Imobiliară Resita

**A. Partea I. Descrierea imobilului**

TEREN Extravilan

Adresa: Jud. Caraș-Severin

Nr. Crt	Nr cadastral Nr. topografic	Suprafața* (mp)	Observații / Referințe
A1		1.575	Sector cadastral:30 Teren neimprijmit;

**B. Partea II. Proprietari și acte**

Inscrieri privitoare la dreptul de proprietate și alte drepturi reale		Referințe
/		
Act Administrativ nr. 1, din 01/01/2024 emis de -;		
B1	Inscrierea posesiei, drept de PROPRIETATE, dobandit prin Lege, cota actuala 1/1 1) NEIDENTIFICAT NEIDENTIFICAT	A1
Act Normativ nr. 7, din 13/03/1996 emis de PARLAMENT;		
B2	Se noteaza mentiunea de proprietar neidentificat rezerva comisiei locale de fond funciar.	A1

**C. Partea III. SARCINI .**

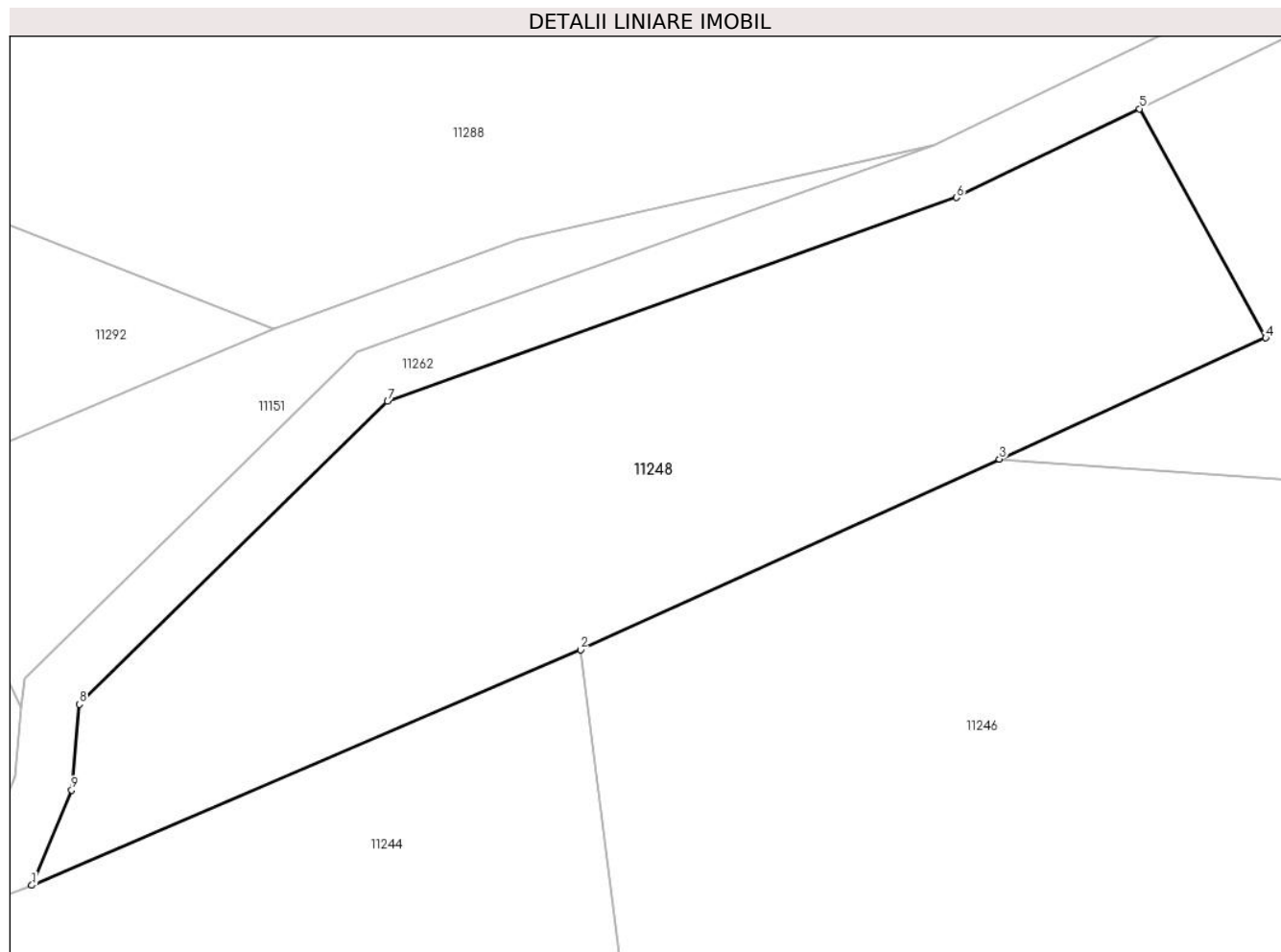
Inscrieri privind dezmembramintele dreptului de proprietate, drepturi reale de garanție și sarcini	Referințe
NU SUNT	

## Anexa Nr. 1 La Partea I

## Teren

Nr cadastral	Suprafața (mp)*	Observații / Referințe
	1.575	

\* Suprafața este determinată în planul de proiecție Stereo 70.



## Date referitoare la teren

Crt	Categorie folosință	Intravilan	Suprafața (mp)	Tarla	Parcelă	Nr. topo	Observații / Referințe
1	livada	NU	1.575	-	1830-1832/3	-	

## Lungime Segmente

1) Valorile lungimilor segmentelor sunt obținute din proiecție în plan.

Punct început	X / Y	Punct sfârșit	X / Y	Lungime segment (** (m)
1	230.572,245 373.175,41	2	230.610,565 373.191,842	41.695
2	230.610,565 373.191,842	3	230.639,822 373.205,146	32.14
3	230.639,822 373.205,146	4	230.658,416 373.213,602	20.426
4	230.658,416 373.213,602	5	230.649,6 373.229,578	18.247
5	230.649,6 373.229,578	6	230.636,819 373.223,384	14.203

Punct început	X / Y	Punct sfârșit	X / Y	Lungime segment (** (m)
6	230.636,819 373.223,384	7	230.597,104 373.209,166	42.182
7	230.597,104 373.209,166	8	230.575,578 373.188,048	30.156
8	230.575,578 373.188,048	9	230.575,031 373.182,052	6.021
9	230.575,031 373.182,052	1	230.572,245 373.175,41	7.202

\*\* Lungimile segmentelor sunt determinate în planul de proiecție Stereo 70 și sunt rotunjite la 1 milimetru.

\*\*\* Distanța dintre puncte este formată din segmente cumulate ce sunt mai mici decât valoarea 1 milimetru.



**DATE DESPRE IMOBILUL NR. 11254**

Oficiul de Cadastru și Publicitate Imobiliară CARAS-SEVERIN  
Biroul de Cadastru și Publicitate Imobiliară Resita

**A. Partea I. Descrierea imobilului**

TEREN Extravilan

Adresa: Jud. Caraș-Severin

Nr. Crt	Nr cadastral Nr. topografic	Suprafața* (mp)	Observații / Referințe
A1		1.050	Sector cadastral:30 Teren neimprejmuit;

**B. Partea II. Proprietari și acte**

Inscrieri privitoare la dreptul de proprietate și alte drepturi reale		Referințe
/		
Act Normativ nr. HG 532 ANEXA 57, din 24/07/2002 emis de GUVERN (Adeverinta nr. 1385 din 06.03.2025 emisa de Comuna Pojejena);		
B1	Intabulare, drept de PROPRIETATE, dobandit prin Reconstituire, cota actuala 1/1 1) COMUNA POJEJENA - DOMENIUL PUBLIC, CIF:3227572	A1

**C. Partea III. SARCINI .**

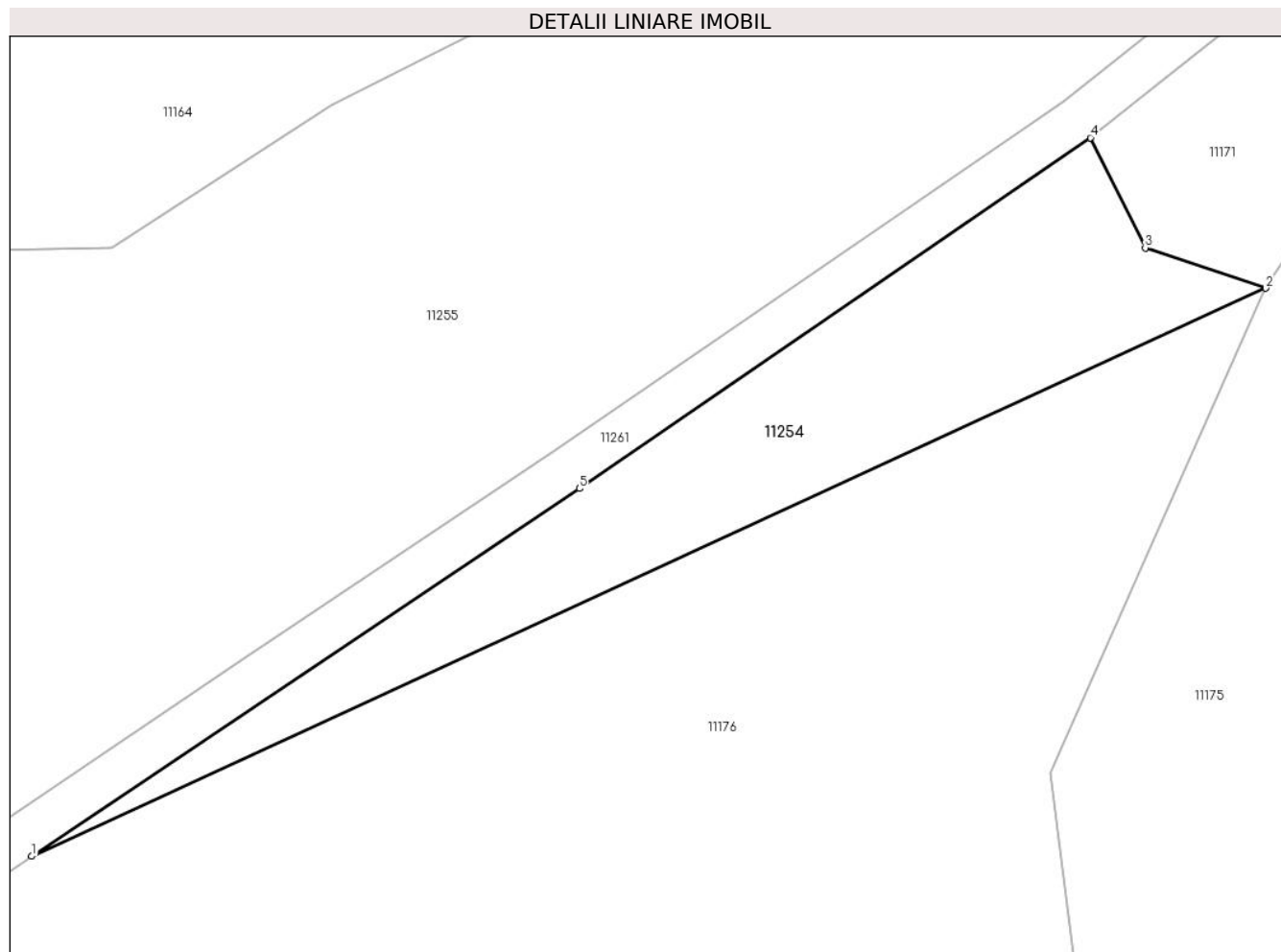
Inscrieri privind dezmembramintele dreptului de proprietate, drepturi reale de garanție și sarcini	Referințe
NU SUNT	

## Anexa Nr. 1 La Partea I

## Teren

Nr cadastral	Suprafața (mp)*	Observații / Referințe
	1.050	

\* Suprafața este determinată în planul de proiecție Stereo 70.



## Date referitoare la teren

Crt	Categorie folosință	Intra vilan	Suprafața (mp)	Tarla	Parcelă	Nr. topo	Observații / Referințe
1	pasune	NU	1.050	-	1677	-	

## Lungime Segmente

1) Valorile lungimilor segmentelor sunt obținute din proiecție în plan.

Punct început	X / Y	Punct sfârșit	X / Y	Lungime segment (** (m)
1	229.642,469 371.735,254	2	229.751,342 371.785,316	119.831
2	229.751,342 371.785,316	3	229.740,722 371.788,875	11.2
3	229.740,722 371.788,875	4	229.735,865 371.798,572	10.845
4	229.735,865 371.798,572	5	229.690,787 371.767,665	54.656
5	229.690,787 371.767,665	1	229.642,469 371.735,254	58.181



**\*\* Lungimile segmentelor sunt determinate în planul de proiecție Stereo 70 și sunt rotunjite la 1 milimetru.**

**\*\*\* Distanța dintre puncte este formată din segmente cumulate ce sunt mai mici decât valoarea 1 milimetru.**



**DATE DESPRE IMOBILUL NR. 11255**

Oficiul de Cadastru și Publicitate Imobiliară CARAS-SEVERIN  
Biroul de Cadastru și Publicitate Imobiliară Resita

**A. Partea I. Descrierea imobilului**

TEREN Extravilan

Adresa: Jud. Caraș-Severin

Nr. Crt	Nr cadastral Nr. topografic	Suprafața* (mp)	Observații / Referințe
A1		40.937	Sector cadastral:30 Teren neimpregmuit;

**B. Partea II. Proprietari și acte**

Inscrieri privitoare la dreptul de proprietate și alte drepturi reale		Referințe
/		
Act Normativ nr. HG 532 ANEXA 57, din 24/07/2002 emis de GUVERN (Adeverinta nr. 1385 din 06.03.2025 emisa de Comuna Pojejena);		
B1	Intabulare, drept de PROPRIETATE, dobandit prin Reconstituire, cota actuala 1/1 1) COMUNA POJEJENA- DOMENIUL PUBLIC, CIF:3227572	A1

**C. Partea III. SARCINI .**

Inscrieri privind dezmembramintele dreptului de proprietate, drepturi reale de garanție și sarcini	Referințe
NU SUNT	

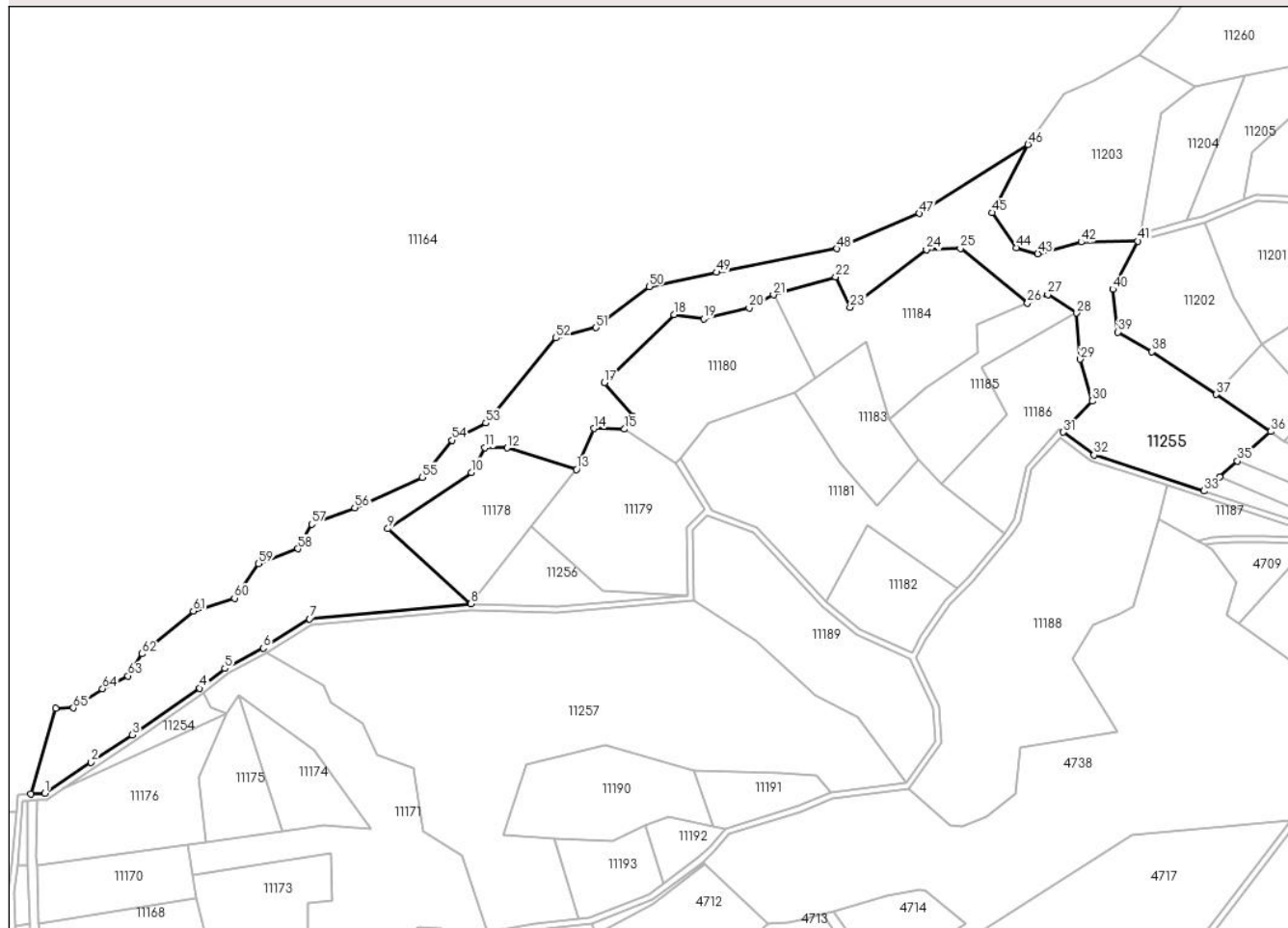
## Anexa Nr. 1 La Partea I

## Teren

Nr cadastral	Suprafața (mp)*	Observații / Referințe
	40.937	

\* Suprafața este determinată în planul de proiecție Stereo 70.

## DETALII LINIARE IMOBIL



## Date referitoare la teren

Crt	Categorie folosință	Intra vilan	Suprafața (mp)	Tarla	Parcelă	Nr. topo	Observații / Referințe
1	pașune	NU	40.937	-	11255	-	

## Lungime Segmente

1) Valorile lungimilor segmentelor sunt obținute din proiecție în plan.

Punct început	X / Y	Punct sfârșit	X / Y	Lungime segment
1	229.630,536 371.732,066	2	229.661,296 371.752,7	37.04
4	229.733,488 371.801,791	5	229.750,078 371.814,968	21.18 6
7	229.806,43 371.847,952	8	229.913,384 371.857,878	107.4 15
10	229.913,895 371.945,094	11	229.922,948 371.961,628	18.84 9
13	229.983,704 371.947,043	14	229.995,116 371.974,243	29.49 7
16	230.021,22 371.982,687	17	230.002,255 372.004,619	28.99 5
2	229.661,296 371.752,7	3	229.688,542 371.770,975	32.80 7
5	229.750,078 371.814,968	6	229.775,656 371.828,536	28.95 4
8	229.913,384 371.857,878	9	229.858,378 371.907,803	74.28 4
11	229.922,948 371.961,628	12	229.937,512 371.961,374	14.56 6
14	229.995,116 371.974,243	15	230.015,637 371.973,867	20.52 4
17	230.002,255 372.004,619	18	230.048,377 372.049,955	64.67 4
3	229.688,542 371.770,975	4	229.733,488 371.801,791	54.49 5
6	229.775,656 371.828,536	7	229.806,43 371.847,952	36.38 7
9	229.858,378 371.907,803	10	229.913,895 371.945,094	66.87 9
12	229.937,512 371.961,374	13	229.983,704 371.947,043	48.36 4
15	230.015,637 371.973,867	16	230.021,22 371.982,687	10.43 8
18	230.048,377 372.049,955	19	230.068,116 372.047,145	19.93 8

Punct început	X / Y	Punct sfârșit	X / Y	Lungime segment	Punct început	X / Y	Punct sfârșit	X / Y	Lungime segment	Punct început	X / Y	Punct sfârșit	X / Y	Lungime segment
19	230.068,116 372.047,145	20	230.098,397 372.054,236	31.1	20	230.098,397 372.054,236	21	230.114,553 372.063,002	18.38 1	21	230.114,553 372.063,002	22	230.155,757 372.074,995	42.91 3
22	230.155,757 372.074,995	23	230.165,391 372.054,801	22.37 4	23	230.165,391 372.054,801	24	230.216,002 372.092,914	63.35 7	24	230.216,002 372.092,914	25	230.238,691 372.093,916	22.71
25	230.238,691 372.093,916	26	230.283,206 372.057,486	57.52 2	26	230.283,206 372.057,486	27	230.296,691 372.063,224	14.65 5	27	230.296,691 372.063,224	28	230.315,909 372.050,955	22.8
28	230.315,909 372.050,955	29	230.318,261 372.020,307	30.73 8	29	230.318,261 372.020,307	30	230.326,269 371.992,441	28.99 4	30	230.326,269 371.992,441	31	230.306,953 371.971,861	28.22 4
31	230.306,953 371.971,861	32	230.327,432 371.956,679	25.49 2	32	230.327,432 371.956,679	33	230.400,273 371.932,812	76.65 2	33	230.400,273 371.932,812	34	230.410,767 371.942,136	14.03 8
34	230.410,767 371.942,136	35	230.422,584 371.952,637	15.80 8	35	230.422,584 371.952,637	36	230.444,75 371.972,333	29.65 2	36	230.444,75 371.972,333	37	230.408,544 371.996,903	43.75 6
37	230.408,544 371.996,903	38	230.365,557 372.025,172	51.44 9	38	230.365,557 372.025,172	39	230.343,21 372.038,281	25.90 8	39	230.343,21 372.038,281	40	230.339,867 372.066,715	28.62 9
40	230.339,867 372.066,715	41	230.356,542 372.098,652	36.02 8	41	230.356,542 372.098,652	42	230.318,812 372.098,032	37.73 5	42	230.318,812 372.098,032	43	230.290,073 372.090,294	29.76 3
43	230.290,073 372.090,294	44	230.275,806 372.094,248	14.80 6	44	230.275,806 372.094,248	45	230.259,786 372.117,564	28.28 8	45	230.259,786 372.117,564	46	230.283,539 372.162,87	51.15 5
46	230.283,539 372.162,87	47	230.211,244 372.117,046	85.59 4	47	230.211,244 372.117,046	48	230.156,728 372.093,63	59.33 2	48	230.156,728 372.093,63	49	230.076,711 372.077,903	81.54 8
49	230.076,711 372.077,903	50	230.031,874 372.068,484	45.81 6	50	230.031,874 372.068,484	51	229.996,636 372.041,237	44.54 3	51	229.996,636 372.041,237	52	229.969,971 372.034,429	27.52
52	229.969,971 372.034,429	53	229.923,43 371.977,866	73.24 9	53	229.923,43 371.977,866	54	229.900,851 371.966,518	25.27	54	229.900,851 371.966,518	55	229.881,272 371.941,886	31.46 5
55	229.881,272 371.941,886	56	229.836,37 371.921,708	49.22 7	56	229.836,37 371.921,708	57	229.807,746 371.910,719	30.66 1	57	229.807,746 371.910,719	58	229.798,578 371.894,428	18.69 4
58	229.798,578 371.894,428	59	229.772,524 371.884,447	27.9	59	229.772,524 371.884,447	60	229.756,505 371.861,688	27.83 1	60	229.756,505 371.861,688	61	229.729,182 371.853,174	28.61 9
61	229.729,182 371.853,174	62	229.695,104 371.824,701	44.40 7	62	229.695,104 371.824,701	63	229.685,859 371.810,061	17.31 5	63	229.685,859 371.810,061	64	229.668,903 371.801,441	19.02 1
64	229.668,903 371.801,441	65	229.649,51 371.788,841	23.12 7	65	229.649,51 371.788,841	66	229.637,68 371.788,631	11.83 2	66	229.637,68 371.788,631	67	229.621,232 371.731,545	59.40 8
67	229.621,232 371.731,545	1	229.630,536 371.732,066	9.319										

\*\* Lungimile segmentelor sunt determinate în planul de proiecție Stereo 70 și sunt rotunjite la 1 milimetru.

\*\*\* Distanța dintre puncte este formată din segmente cumulate ce sunt mai mici decât valoarea 1 milimetru.



**DATE DESPRE IMOBILUL NR. 11256**

Oficiul de Cadastru și Publicitate Imobiliară CARAS-SEVERIN  
Biroul de Cadastru și Publicitate Imobiliară Resita

**A. Partea I. Descrierea imobilului**

TEREN Extravilan

Adresa: Jud. Caraș-Severin

Nr. Crt	Nr cadastral Nr. topografic	Suprafața* (mp)	Observații / Referințe
A1		2.800	Sector cadastral:30 Teren neimprejmuit;

**B. Partea II. Proprietari și acte**

Inscrieri privitoare la dreptul de proprietate și alte drepturi reale		Referințe
/		
Act Normativ nr. HG 532 ANEXA 57, din 24/07/2002 emis de GUVERN (Adeverinta nr. 1385 din 06.03.2025 emisa de Comuna Pojejena);		
B1	Intabulare, drept de PROPRIETATE, dobandit prin Lege, cota actuala 1/1 1) COMUNA POJEJENA - DOMENIUL PUBLIC, CIF:3227572	A1

**C. Partea III. SARCINI .**

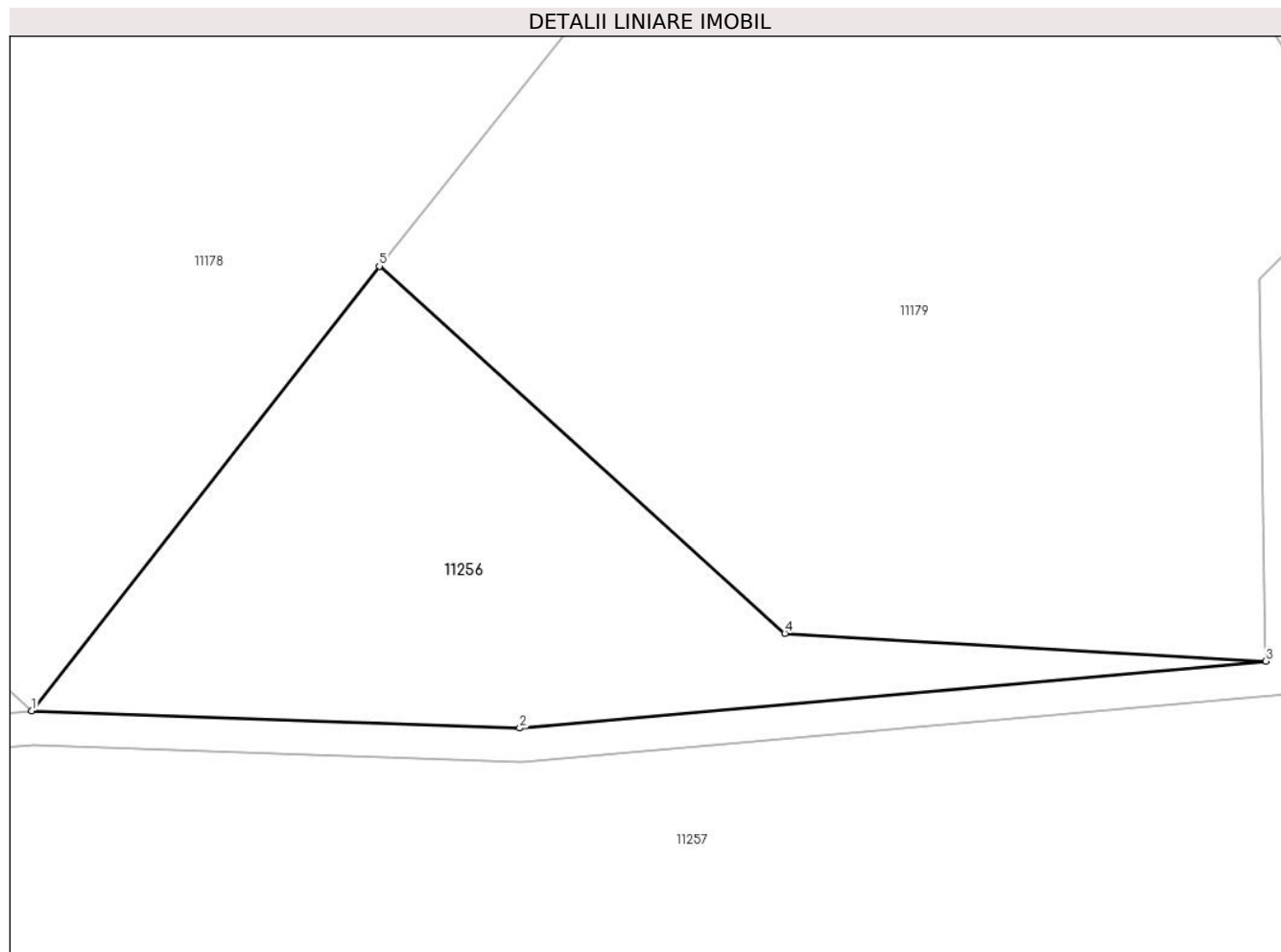
Inscrieri privind dezmembramintele dreptului de proprietate, drepturi reale de garanție și sarcini	Referințe
NU SUNT	

## Anexa Nr. 1 La Partea I

## Teren

Nr cadastral	Suprafața (mp)*	Observații / Referințe
	2.800	

\* Suprafața este determinată în planul de proiecție Stereo 70.



## Date referitoare la teren

Crt	Categorie folosință	Intravilan	Suprafața (mp)	Tarla	Parcelă	Nr. topo	Observații / Referințe
1	pașune	NU	2.800	-	1701	-	

## Lungime Segmente

1) Valorile lungimilor segmentelor sunt obținute din proiecție în plan.

Punct început	X / Y	Punct sfârșit	X / Y	Lungime segment (** (m)
1	229.913,384 371.857,878	2	229.970,356 371.855,863	57.007
2	229.970,356 371.855,863	3	230.057,437 371.863,652	87.429
3	230.057,437 371.863,652	4	230.001,31 371.866,886	56.22
4	230.001,31 371.866,886	5	229.953,971 371.909,707	63.833
5	229.953,971 371.909,707	1	229.913,384 371.857,878	65.829



**\*\* Lungimile segmentelor sunt determinate în planul de proiecție Stereo 70 și sunt rotunjite la 1 milimetru.**

**\*\*\* Distanța dintre puncte este formată din segmente cumulate ce sunt mai mici decât valoarea 1 milimetru.**



**DATE DESPRE IMOBILUL NR. 11257**

Oficiul de Cadastru și Publicitate Imobiliară CARAS-SEVERIN  
Biroul de Cadastru și Publicitate Imobiliară Resita

**A. Partea I. Descrierea imobilului**

TEREN Extravilan

Adresa: Jud. Caraș-Severin

Nr. Crt	Nr cadastral Nr. topografic	Suprafața* (mp)	Observații / Referințe
A1		40.114	Sector cadastral:30 Teren neimprejmuit;

**B. Partea II. Proprietari și acte**

Inscrieri privitoare la dreptul de proprietate și alte drepturi reale		Referințe
/		
Act Normativ nr. HG 532 ANEXA 57, din 24/07/2002 emis de GUVERN (Adeverinta nr. 1385 din 06.03.2025 emisa de Comuna Pojejena);		
B1	Intabulare, drept de PROPRIETATE, dobandit prin Reconstituire, cota actuala 1/1 1) COMUNA POJEJENA - DOMENIUL PUBLIC, CIF:3227572	A1

**C. Partea III. SARCINI .**

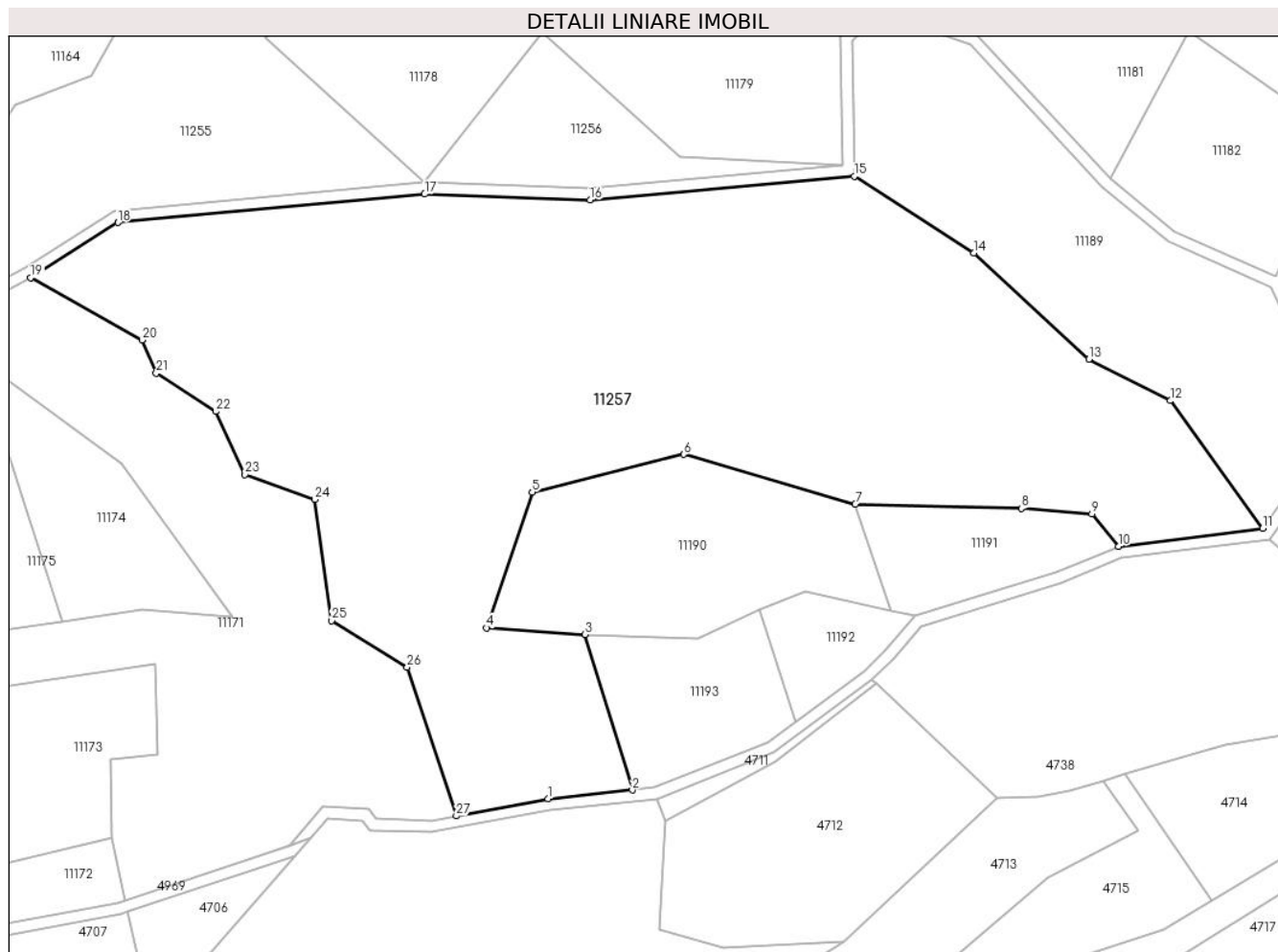
Inscrieri privind dezmembramintele dreptului de proprietate, drepturi reale de garanție și sarcini	Referințe
NU SUNT	

## Anexa Nr. 1 La Partea I

## Teren

Nr cadastral	Suprafața (mp)*	Observații / Referințe
	40.114	

\* Suprafața este determinată în planul de proiecție Stereo 70.



## Date referitoare la teren

Crt	Categorie folosință	Intravilan	Suprafața (mp)	Tarla	Parcelă	Nr. topo	Observații / Referințe
1	pasune	NU	40.114	-	1702	-	

## Lungime Segmente

1) Valorile lungimilor segmentelor sunt obținute din proiecție în plan.

Punct început	X / Y	Punct sfârșit	X / Y	Lungime segment (** (m)
1	229.956,021 371.645,591	2	229.985,036 371.648,658	29.177
3	229.968,645 371.702,206	4	229.934,82 371.704,483	33.902
5	229.950,519 371.751,176	6	230.002,722 371.764,239	53.813
7	230.061,834 371.747,039	8	230.119,068 371.745,63	57.252
9	230.143,39 371.743,692	10	230.152,566 371.732,572	14.418

Punct început	X / Y	Punct sfârșit	X / Y	Lungime segment (** (m)
2	229.985,036 371.648,658	3	229.968,645 371.702,206	56.0
4	229.934,82 371.704,483	5	229.950,519 371.751,176	49.261
6	230.002,722 371.764,239	7	230.061,834 371.747,039	61.563
8	230.119,068 371.745,63	9	230.143,39 371.743,692	24.398
10	230.152,566 371.732,572	11	230.202,316 371.738,74	50.132

Punct început	X / Y	Punct sfârșit	X / Y	Lungime segment (** (m)
11	230.202,316 371.738,74	12	230.170,481 371.782,728	54.299
13	230.142,366 371.796,934	14	230.102,766 371.833,656	54.006
15	230.061,5 371.860,0	16	229.970,464 371.851,857	91.4
17	229.913,499 371.853,872	18	229.807,754 371.844,058	106.2
19	229.777,663 371.825,073	20	229.816,03 371.803,663	43.936
21	229.820,956 371.792,154	22	229.841,408 371.779,003	24.315
23	229.851,556 371.757,296	24	229.875,574 371.748,7	25.51
25	229.881,447 371.707,001	26	229.907,433 371.690,88	30.581
27	229.924,385 371.639,722	1	229.956,021 371.645,591	32.176

Punct început	X / Y	Punct sfârșit	X / Y	Lungime segment (** (m)
12	230.170,481 371.782,728	13	230.142,366 371.796,934	31.5
14	230.102,766 371.833,656	15	230.061,5 371.860,0	48.958
16	229.970,464 371.851,857	17	229.913,499 371.853,872	57.0
18	229.807,754 371.844,058	19	229.777,663 371.825,073	35.579
20	229.816,03 371.803,663	21	229.820,956 371.792,154	12.519
22	229.841,408 371.779,003	23	229.851,556 371.757,296	23.961
24	229.875,574 371.748,7	25	229.881,447 371.707,001	42.111
26	229.907,433 371.690,88	27	229.924,385 371.639,722	53.894

\*\* Lungimile segmentelor sunt determinate în planul de proiecție Stereo 70 și sunt rotunjite la 1 milimetru.

\*\*\* Distanța dintre puncte este formată din segmente cumulate ce sunt mai mici decât valoarea 1 milimetru.



**DATE DESPRE IMOBILUL NR. 11258**

Oficiul de Cadastru și Publicitate Imobiliară CARAS-SEVERIN  
Biroul de Cadastru și Publicitate Imobiliară Resita

**A. Partea I. Descrierea imobilului**

TEREN Extravilan

Adresa: Jud. Caraș-Severin

Nr. Crt	Nr cadastral Nr. topografic	Suprafața* (mp)	Observații / Referințe
A1		1.300	Sector cadastral:30 Teren neimprejmuit;

**B. Partea II. Proprietari și acte**

Inscrieri privitoare la dreptul de proprietate și alte drepturi reale		Referințe
/		
Act Normativ nr. HG 532 ANEXA 57, din 24/07/2002 emis de GUVERN (Adeverinta nr. 1385 din 06.03.2025 emisa de Comuna Pojejena);		
B1	Intabulare, drept de PROPRIETATE, dobandit prin Lege, cota actuala 1/1 1) COMUNA POJEJENA - DOMENIUL PUBLIC, CIF:3227572	A1

**C. Partea III. SARCINI .**

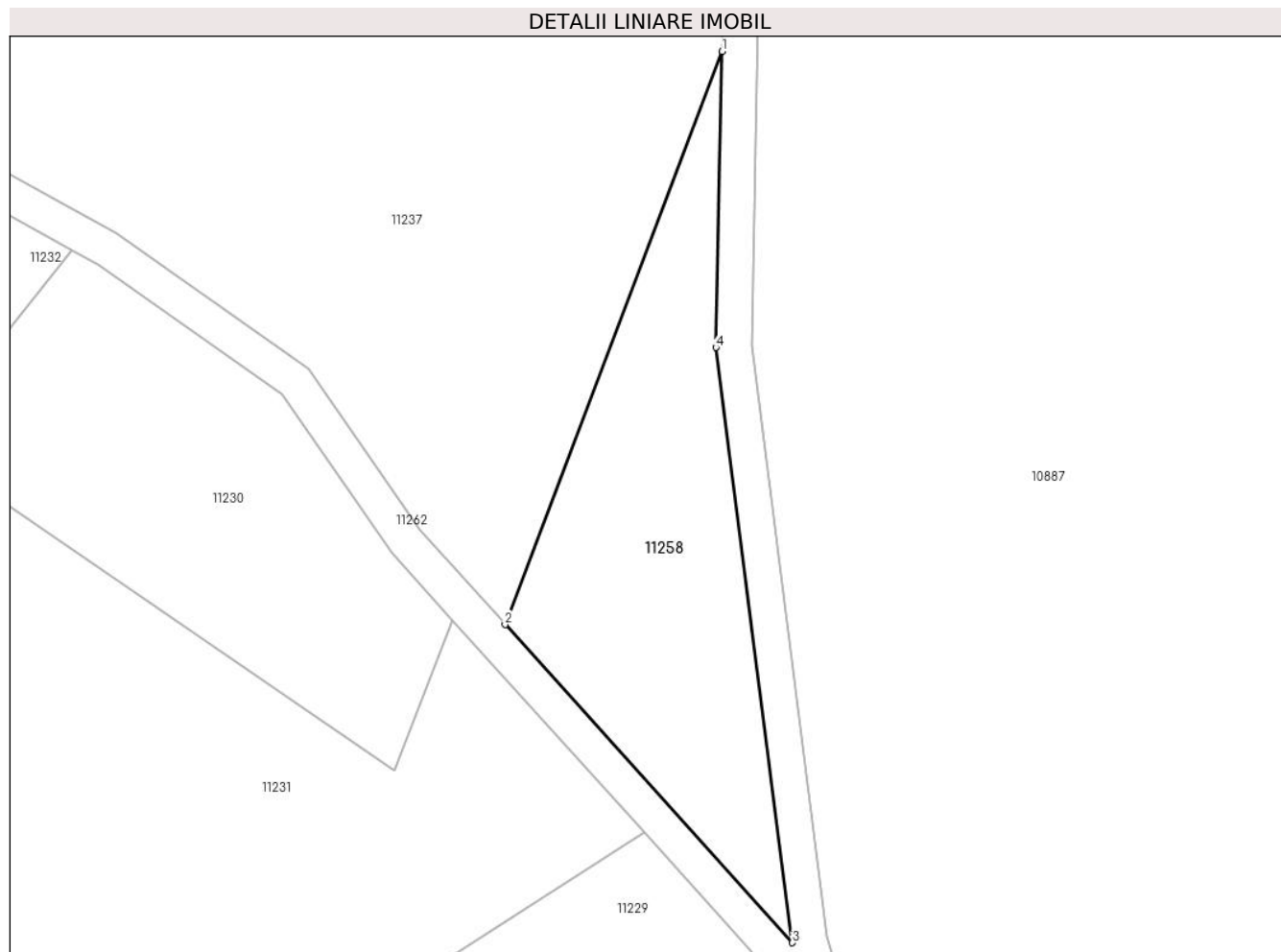
Inscrieri privind dezmembramintele dreptului de proprietate, drepturi reale de garanție și sarcini	Referințe
NU SUNT	

## Anexa Nr. 1 La Partea I

## Teren

Nr cadastral	Suprafața (mp)*	Observații / Referințe
	1.300	

\* Suprafața este determinată în planul de proiecție Stereo 70.



## Date referitoare la teren

Crt	Categorie folosință	Intravilan	Suprafața (mp)	Tarla	Parcelă	Nr. topo	Observații / Referințe
1	pasune	NU	1.300	-	1800	-	

## Lungime Segmente

1) Valorile lungimilor segmentelor sunt obținute din proiecție în plan.

Punct început	X / Y	Punct sfârșit	X / Y	Lungime segment (** (m)
1	230.676,771 372.621,308	2	230.652,461 372.557,146	68.613
2	230.652,461 372.557,146	3	230.684,648 372.521,546	47.993
3	230.684,648 372.521,546	4	230.676,072 372.588,163	67.166
4	230.676,072 372.588,163	1	230.676,771 372.621,308	33.153

\*\* Lungimile segmentelor sunt determinate în planul de proiecție Stereo 70 și sunt rotunjite la 1 milimetru.



**\*\*\* Distanţa dintre puncte este formată din segmente cumulate ce sunt mai mici decât valoarea 1 milimetru.**



**DATE DESPRE IMOBILUL NR. 11259**

Oficiul de Cadastru și Publicitate Imobiliară CARAS-SEVERIN  
Biroul de Cadastru și Publicitate Imobiliară Resita

**A. Partea I. Descrierea imobilului**

TEREN Extravilan

Adresa: Jud. Caraș-Severin

Nr. Crt	Nr cadastral Nr. topografic	Suprafața* (mp)	Observații / Referințe
A1		3.700	Sector cadastral:30 Teren neimprejmuit;

**B. Partea II. Proprietari și acte**

Inscrieri privitoare la dreptul de proprietate și alte drepturi reale		Referințe
/		
Act Normativ nr. HG 532 ANEXA 57, din 24/07/2002 emis de GUVERN (Adeverinta nr. 1385 din 06.03.2025 emisa de Comuna Pojejena);		
B1	Intabulare, drept de PROPRIETATE, dobandit prin Reconstituire, cota actuala 1/1 1) COMUNA POJEJENA - DOMENIUL PUBLIC, CIF:3227572	A1

**C. Partea III. SARCINI .**

Inscrieri privind dezmembramintele dreptului de proprietate, drepturi reale de garanție și sarcini	Referințe
NU SUNT	

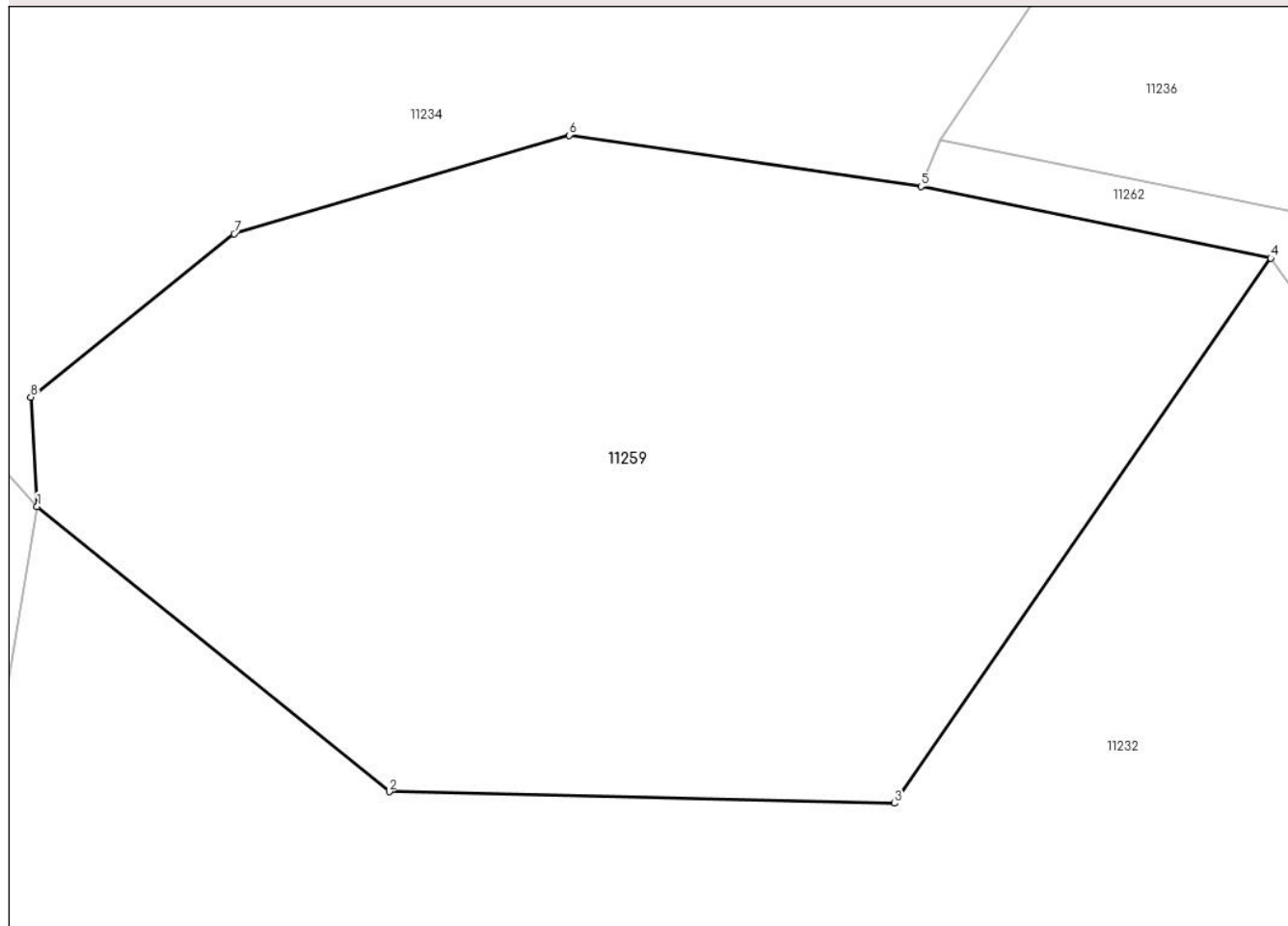
## Anexa Nr. 1 La Partea I

## Teren

Nr cadastral	Suprafața (mp)*	Observații / Referințe
	3.700	

\* Suprafața este determinată în planul de proiecție Stereo 70.

## DETALII LINIARE IMOBIL



## Date referitoare la teren

Crt	Categorie folosință	Intra vilan	Suprafața (mp)	Tarla	Parcelă	Nr. topo	Observații / Referințe
1	pasune	NU	3.700	-	1806	-	

## Lungime Segmente

1) Valorile lungimilor segmentelor sunt obținute din proiecție în plan.

Punct început	X / Y	Punct sfârșit	X / Y	Lungime segment (** (m)
1	230.441,208 372.653,64	2	230.469,499 372.630,736	36.4
2	230.469,499 372.630,736	3	230.510,088 372.629,81	40.6
3	230.510,088 372.629,81	4	230.540,296 372.673,567	53.171
4	230.540,296 372.673,567	5	230.512,207 372.679,329	28.673
5	230.512,207 372.679,329	6	230.483,963 372.683,44	28.542

Punct început	X / Y	Punct sfârșit	X / Y	Lungime segment (** (m)
6	230.483,963 372.683,44	7	230.457,021 372.675,54	28.076
7	230.457,021 372.675,54	8	230.440,699 372.662,411	20.947
8	230.440,699 372.662,411	1	230.441,208 372.653,64	8.786

\*\* Lungimile segmentelor sunt determinate în planul de proiecție Stereo 70 și sunt rotunjite la 1 milimetru.

\*\*\* Distanța dintre puncte este formată din segmente cumulate ce sunt mai mici decât valoarea 1 milimetru.



**DATE DESPRE IMOBILUL NR. 11260**

Oficiul de Cadastru și Publicitate Imobiliară CARAS-SEVERIN  
Biroul de Cadastru și Publicitate Imobiliară Resita

**A. Partea I. Descrierea imobilului**

TEREN Extravilan

Adresa: Jud. Caraș-Severin

Nr. Crt	Nr cadastral Nr. topografic	Suprafața* (mp)	Observații / Referințe
A1		33.618	Sector cadastral:30 Teren neimprejmuit;

**B. Partea II. Proprietari și acte**

Inscrieri privitoare la dreptul de proprietate și alte drepturi reale	Referințe
/	
Act Normativ nr. HG 532 ANEXA 57, din 24/07/2002 emis de GUVERN (Adeverinta nr. 1385 din 06.03.2025 emisa de Comuna Pojejena);	
B1	A1
Intabulare, drept de PROPRIETATE, dobandit prin Lege, cota actuala 1/1 1) COMUNA POJEJENA - DOMENIUL PUBLIC, CIF:3227572	

**C. Partea III. SARCINI .**

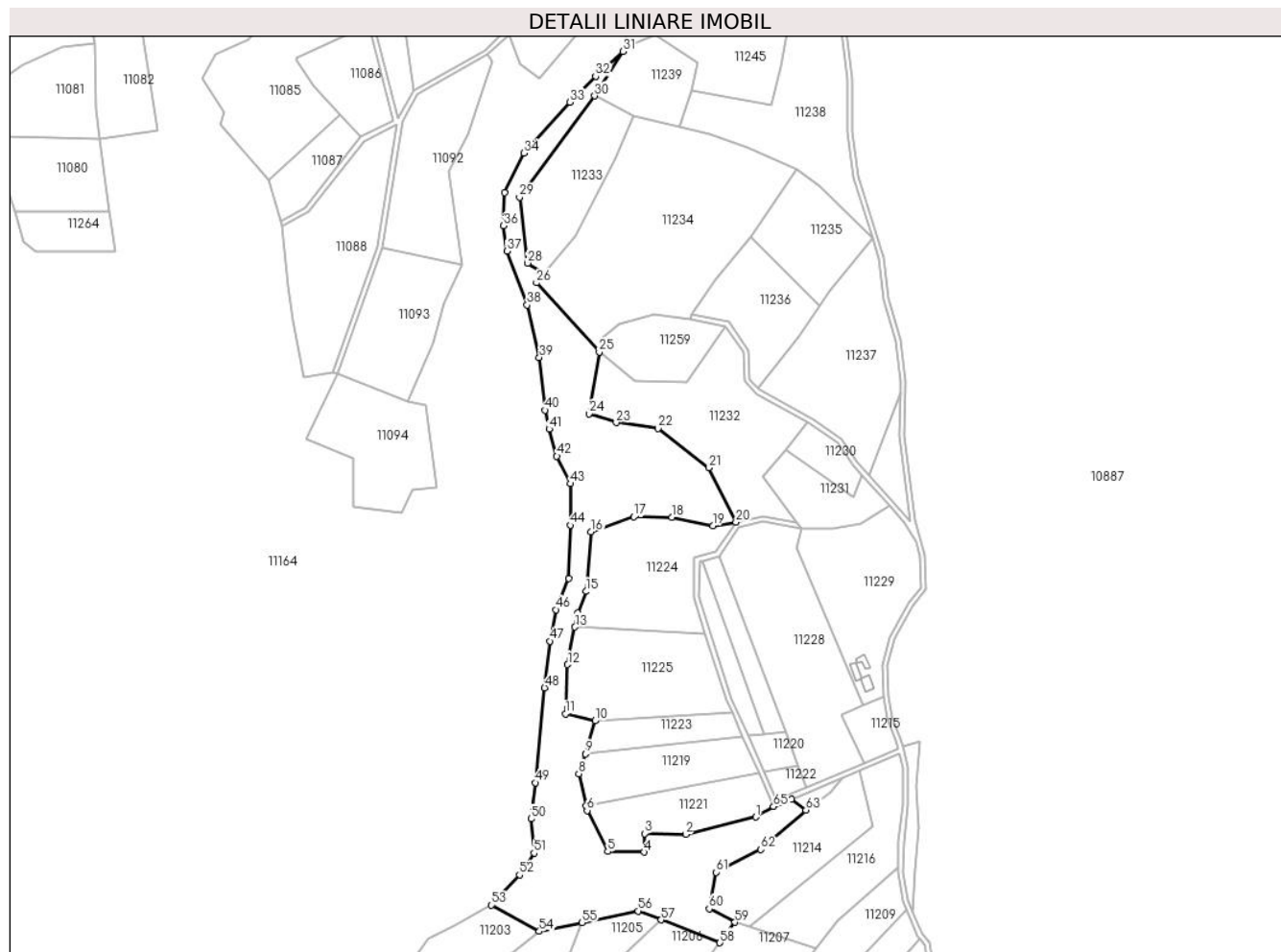
Inscrieri privind dezmembramintele dreptului de proprietate, drepturi reale de garanție și sarcini	Referințe
NU SUNT	

## Anexa Nr. 1 La Partea I

## Teren

Nr cadastral	Suprafața (mp)*	Observații / Referințe
	33.618	

\* Suprafața este determinată în planul de proiecție Stereo 70.



## Date referitoare la teren

Crt	Categorie folosință	Intravilan	Suprafața (mp)	Tarla	Parcelă	Nr. topo	Observații / Referințe
1	pașune	NU	33.618	-	1807	-	

## Lungime Segmente

1) Valorile lungimilor segmentelor sunt obținute din proiecție în plan.

Punct început	X / Y	Punct sfârșit	X / Y	Lungime segment
1	230.563,691 372.290,581	2	230.508,787 372.277,033	56.55 1
4	230.476,399 372.263,263	5	230.447,98 372.263,681	28.42 2
7	230.430,952 372.299,298	8	230.425,222 372.324,476	25.82 2
10	230.437,986 372.365,794	11	230.414,858 372.371,179	23.74 6
13	230.422,261 372.438,908	14	230.424,418 372.450,017	11.31 7
16	230.435,028 372.513,348	17	230.468,397 372.524,997	35.34 4
2	230.476,644 372.277,728	3	230.476,644 372.277,728	32.15 1
5	230.447,98 372.263,681	6	230.431,769 372.295,705	35.89 3
8	230.425,222 372.324,476	9	230.430,359 372.339,875	16.23 4
11	230.414,858 372.371,179	12	230.416,572 372.409,612	38.47 1
14	230.424,418 372.450,017	15	230.430,828 372.466,737	17.90 7
17	230.468,397 372.524,997	18	230.497,944 372.524,555	29.55 1
3	230.476,644 372.277,728	4	230.476,399 372.263,263	14.46 8
6	230.431,769 372.295,705	7	230.430,952 372.299,298	3.684
9	230.430,359 372.339,875	10	230.437,986 372.365,794	27.01 8
12	230.416,572 372.409,612	13	230.422,261 372.438,908	29.84 3
15	230.430,828 372.466,737	16	230.435,028 372.513,348	46.8
18	230.497,944 372.524,555	19	230.530,065 372.517,896	32.80 4



Punct început	X / Y	Punct sfârșit	X / Y	Lungime segment	Punct început	X / Y	Punct sfârșit	X / Y	Lungime segment	Punct început	X / Y	Punct sfârșit	X / Y	Lungime segment
19	230.530,065 372.517,896	20	230.548,176 372.520,786	18.34	20	230.548,176 372.520,786	21	230.527,081 372.563,422	47.56 9	21	230.527,081 372.563,422	22	230.487,262 372.593,962	50.18 2
22	230.487,262 372.593,962	23	230.454,56 372.598,54	33.02 1	23	230.454,56 372.598,54	24	230.433,193 372.605,541	22.48 4	24	230.433,193 372.605,541	25	230.441,208 372.653,64	48.76 2
25	230.441,208 372.653,64	26	230.392,17 372.707,748	73.02 3	26	230.392,17 372.707,748	27	230.397,992 372.714,757	9.112	27	230.397,992 372.714,757	28	230.385,294 372.723,176	15.23 6
28	230.385,294 372.723,176	29	230.379,027 372.774,685	51.88 9	29	230.379,027 372.774,685	30	230.437,658 372.853,625	98.33 2	30	230.437,658 372.853,625	31	230.459,829 372.888,382	41.22 6
31	230.459,829 372.888,382	32	230.438,48 372.868,869	28.92 3	32	230.438,48 372.868,869	33	230.418,473 372.848,794	28.34 2	33	230.418,473 372.848,794	34	230.382,622 372.808,942	53.60 5
34	230.382,622 372.808,942	35	230.367,102 372.778,104	34.52 3	35	230.367,102 372.778,104	36	230.366,483 372.752,242	25.86 9	36	230.366,483 372.752,242	37	230.369,093 372.732,415	19.99 8
37	230.369,093 372.732,415	38	230.384,928 372.690,437	44.86 5	38	230.384,928 372.690,437	39	230.394,407 372.649,366	42.15 1	39	230.394,407 372.649,366	40	230.398,81 372.608,317	41.28 4
40	230.398,81 372.608,317	41	230.402,024 372.593,502	15.16	41	230.402,024 372.593,502	42	230.408,049 372.572,321	22.02 1	42	230.408,049 372.572,321	43	230.418,709 372.550,882	23.94 3
43	230.418,709 372.550,882	44	230.418,529 372.518,422	32.46	44	230.418,529 372.518,422	45	230.417,403 372.477,049	41.38 8	45	230.417,403 372.477,049	46	230.407,239 372.452,555	26.51 9
46	230.407,239 372.452,555	47	230.402,526 372.427,946	25.05 6	47	230.402,526 372.427,946	48	230.398,528 372.391,6	36.56 5	48	230.398,528 372.391,6	49	230.391,175 372.317,431	74.53 3
49	230.391,175 372.317,431	50	230.387,961 372.289,273	28.34 1	50	230.387,961 372.289,273	51	230.390,255 372.262,474	26.89 7	51	230.390,255 372.262,474	52	230.378,917 372.245,43	20.47 1
52	230.378,917 372.245,43	53	230.357,106 372.221,862	32.11 2	53	230.357,106 372.221,862	54	230.394,407 372.201,319	42.58 4	54	230.394,407 372.201,319	55	230.427,922 372.208,22	34.21 8
55	230.427,922 372.208,22	56	230.471,784 372.217,251	44.78 2	56	230.471,784 372.217,251	57	230.489,676 372.210,284	19.2	57	230.489,676 372.210,284	58	230.535,481 372.192,448	49.15 6
58	230.535,481 372.192,448	59	230.547,384 372.208,449	19.94 2	59	230.547,384 372.208,449	60	230.527,2 372.218,949	22.75 1	60	230.527,2 372.218,949	61	230.532,717 372.247,479	29.05 9
61	230.532,717 372.247,479	62	230.567,618 372.265,297	39.18 7	62	230.567,618 372.265,297	63	230.602,709 372.296,017	46.63 8	63	230.602,709 372.296,017	64	230.591,514 372.304,692	14.16 3
64	230.591,514 372.304,692	65	230.577,485 372.298,779	15.22 5	65	230.577,485 372.298,779	1	230.563,691 372.290,581	16.04 6					

\*\* Lungimile segmentelor sunt determinate în planul de proiecție Stereo 70 și sunt rotunjite la 1 milimetru.

\*\*\* Distanța dintre puncte este formată din segmente cumulate ce sunt mai mici decât valoarea 1 milimetru.



**DATE DESPRE IMOBILUL NR. 11261**

Oficiul de Cadastru și Publicitate Imobiliară CARAS-SEVERIN  
Biroul de Cadastru și Publicitate Imobiliară Resita

**A. Partea I. Descrierea imobilului**

TEREN Extravilan

Adresa: Jud. Caraș-Severin

Nr. Crt	Nr cadastral Nr. topografic	Suprafața* (mp)	Observații / Referințe
A1		6.872	Sector cadastral:30 Teren neimprejmuit;

**B. Partea II. Proprietari și acte**

Inscrieri privitoare la dreptul de proprietate și alte drepturi reale		Referințe
/		
Act Normativ nr. HG 532 ANEXA 57, din 24/07/2002 emis de GUVERN (Adeverinta nr. 1386 din 06.03.2025 emisa de Comuna Pojejena);		
B1	Intabulare, drept de PROPRIETATE, dobandit prin Lege, cota actuala 1/1 1) COMUNA POJEJENA - DOMENIUL PUBLIC, CIF:3227572	A1

**C. Partea III. SARCINI .**

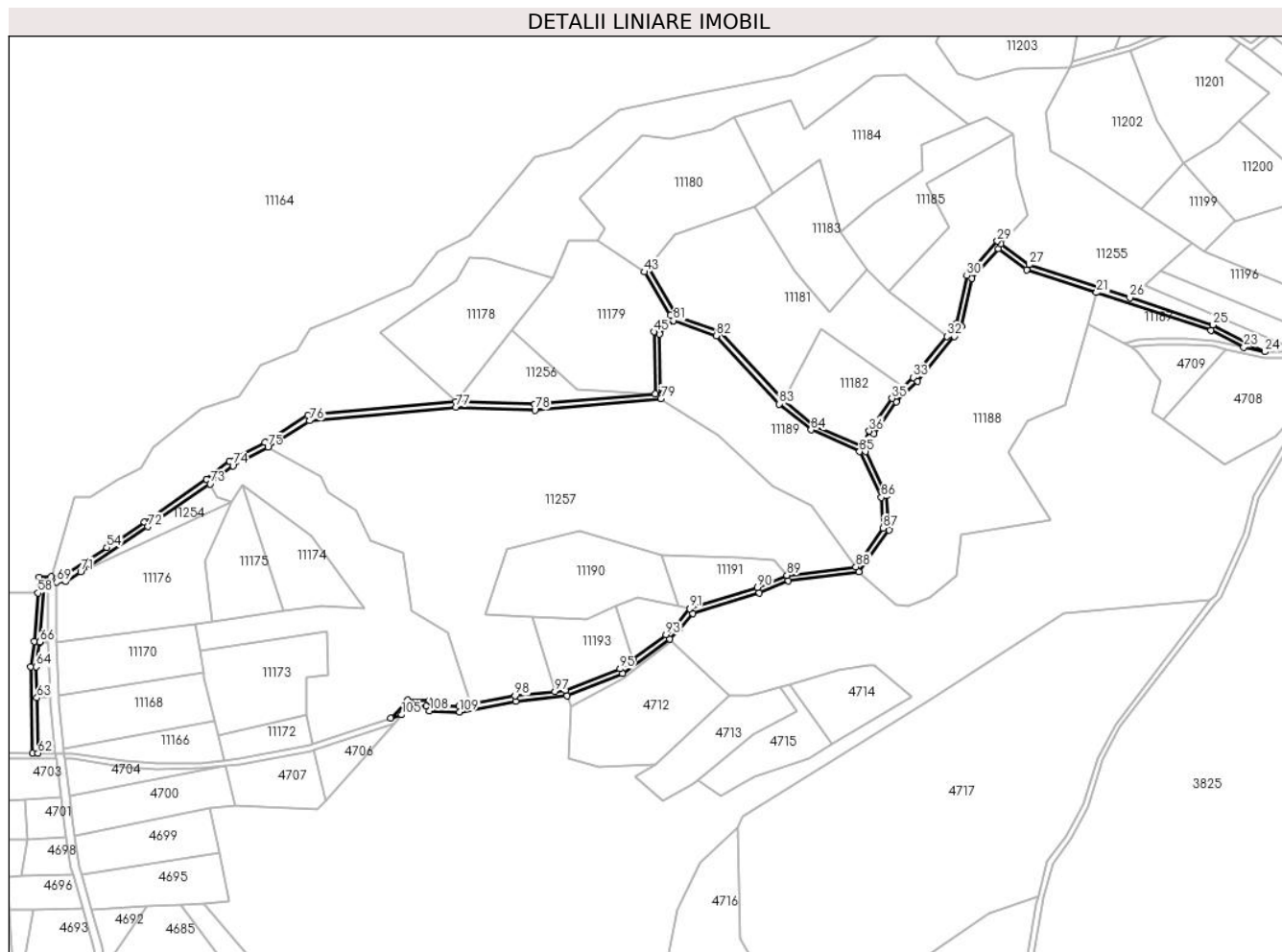
Inscrieri privind dezmembramintele dreptului de proprietate, drepturi reale de garanție și sarcini	Referințe
NU SUNT	

## Anexa Nr. 1 La Partea I

## Teren

Nr cadastral	Suprafața (mp)*	Observații / Referințe
	6.872	

\* Suprafața este determinată în planul de proiecție Stereo 70.



## Date referitoare la teren

Crt	Categorie folosință	Intravilan	Suprafața (mp)	Tarla	Parcelă	Nr. topo	Observații / Referințe
1	drum	NU	6.872	-	1648, 1692, 1699	-	

## Lungime Segmente

1) Valorile lungimilor segmentelor sunt obținute din proiecție în plan.

Punct început	X / Y	Punct sfârșit	X / Y	Lungime segment	Punct început	X / Y	Punct sfârșit	X / Y	Lungime segment	Punct început	X / Y	Punct sfârșit	X / Y	Lungime segment
1	229.956,597 371.641,63	2	229.993,523 371.645,533	37.13 2	2	229.993,523 371.645,533	3	230.033,897 371.661,608	43.45 7	3	230.033,897 371.661,608	4	230.067,694 371.686,682	42.08 3
4	230.067,694 371.686,682	5	230.075,08 371.693,907	10.33 2	5	230.075,08 371.693,907	6	230.084,647 371.705,033	14.67 4	6	230.084,647 371.705,033	7	230.132,607 371.719,945	50.22 5
7	230.132,607 371.719,945	8	230.153,598 371.728,669	22.73 2	8	230.153,598 371.728,669	9	230.204,56 371.734,988	51.35 2	9	230.204,56 371.734,988	10	230.226,146 371.765,46	37.34 4
10	230.226,146 371.765,46	11	230.224,636 371.789,919	24.50 5	11	230.224,636 371.789,919	12	230.209,41 371.821,804	35.33 4	12	230.209,41 371.821,804	13	230.215,511 371.834,648	14.21 9
13	230.215,511 371.834,648	14	230.231,522 371.857,661	28.03 5	14	230.231,522 371.857,661	15	230.246,687 371.872,701	21.35 9	15	230.246,687 371.872,701	16	230.273,567 371.904,92	41.96

Punct început	X / Y	Punct sfârşit	X / Y	Lungime segment	Punct început	X / Y	Punct sfârşit	X / Y	Lungime segment	Punct început	X / Y	Punct sfârşit	X / Y	Lungime segment
16	230.273,567 371.904,92	17	230.278,516 371.912,337	8.916	17	230.278,516 371.912,337	18	230.286,087 371.946,911	35.393	18	230.286,087 371.946,911	19	230.305,02 371.968,315	28.576
19	230.305,02 371.968,315	20	230.325,57 371.953,08	25.582	20	230.325,57 371.953,08	21	230.375,996 371.936,557	53.063	21	230.375,996 371.936,557	22	230.458,703 371.909,456	87.035
22	230.458,703 371.909,456	23	230.482,417 371.897,183	26.702	23	230.482,417 371.897,183	24	230.497,632 371.893,809	15.585	24	230.497,632 371.893,809	25	230.460,256 371.913,157	42.088
25	230.460,256 371.913,157	26	230.400,273 371.932,812	63.121	26	230.400,273 371.932,812	27	230.327,432 371.956,679	76.652	27	230.327,432 371.956,679	28	230.306,953 371.971,861	25.492
28	230.306,953 371.971,861	29	230.304,454 371.973,713	3.111	29	230.304,454 371.973,713	30	230.282,402 371.948,782	33.285	30	230.282,402 371.948,782	31	230.274,77 371.913,93	35.678
31	230.274,77 371.913,93	32	230.268,277 371.904,824	11.184	32	230.268,277 371.904,824	33	230.243,737 371.875,408	38.308	33	230.243,737 371.875,408	34	230.236,305 371.868,039	10.466
34	230.236,305 371.868,039	35	230.228,446 371.860,245	11.069	35	230.228,446 371.860,245	36	230.212,039 371.836,662	28.729	36	230.212,039 371.836,662	37	230.206,696 371.825,413	12.453
37	230.206,696 371.825,413	38	230.172,052 371.840,931	37.961	38	230.172,052 371.840,931	39	230.149,736 371.859,12	28.79	39	230.149,736 371.859,12	40	230.103,759 371.908,82	67.705
40	230.103,759 371.908,82	41	230.073,641 371.919,495	31.954	41	230.073,641 371.919,495	42	230.052,389 371.954,719	41.138	42	230.052,389 371.954,719	43	230.049,67 371.951,482	4.227
43	230.049,67 371.951,482	44	230.068,545 371.920,232	36.508	44	230.068,545 371.920,232	45	230.056,676 371.908,184	16.913	45	230.056,676 371.908,184	46	230.057,437 371.863,652	44.538
46	230.057,437 371.863,652	47	229.970,356 371.855,863	87.429	47	229.970,356 371.855,863	48	229.913,384 371.857,878	57.007	48	229.913,384 371.857,878	49	229.806,43 371.847,952	107.415
49	229.806,43 371.847,952	50	229.775,656 371.828,536	36.387	50	229.775,656 371.828,536	51	229.750,078 371.814,968	28.954	51	229.750,078 371.814,968	52	229.733,488 371.801,791	21.186
52	229.733,488 371.801,791	53	229.688,542 371.770,975	54.495	53	229.688,542 371.770,975	54	229.661,296 371.752,7	32.807	54	229.661,296 371.752,7	55	229.630,536 371.732,066	37.04
55	229.630,536 371.732,066	56	229.621,232 371.731,545	9.319	56	229.621,232 371.731,545	57	229.612,358 371.731,048	8.888	57	229.612,358 371.731,048	58	229.611,511 371.719,84	11.24
58	229.611,511 371.719,84	59	229.608,86 371.684,899	35.041	59	229.608,86 371.684,899	60	229.606,331 371.666,815	18.26	60	229.606,331 371.666,815	61	229.607,615 371.604,39	62.439
61	229.607,615 371.604,39	62	229.611,616 371.604,35	4.002	62	229.611,616 371.604,35	63	229.610,798 371.644,169	39.828	63	229.610,798 371.644,169	64	229.610,337 371.666,578	22.413
64	229.610,337 371.666,578	65	229.612,779 371.684,036	17.629	65	229.612,779 371.684,036	66	229.612,84 371.684,471	0.439	66	229.612,84 371.684,471	67	229.616,081 371.727,251	42.902
67	229.616,081 371.727,251	68	229.619,122 371.727,421	3.045	68	229.619,122 371.727,421	69	229.625,123 371.727,757	6.01	69	229.625,123 371.727,757	70	229.631,854 371.728,134	6.742
70	229.631,854 371.728,134	71	229.642,469 371.735,254	12.782	71	229.642,469 371.735,254	72	229.690,787 371.767,665	58.181	72	229.690,787 371.767,665	73	229.735,865 371.798,572	54.656
73	229.735,865 371.798,572	74	229.752,278 371.811,607	20.959	74	229.752,278 371.811,607	75	229.777,663 371.825,073	28.736	75	229.777,663 371.825,073	76	229.807,754 371.844,058	35.579
76	229.807,754 371.844,058	77	229.913,499 371.853,872	106.2	77	229.913,499 371.853,872	78	229.970,464 371.851,857	57.0	78	229.970,464 371.851,857	79	230.061,5 371.860,0	91.4
79	230.061,5 371.860,0	80	230.060,704 371.906,573	46.58	80	230.060,704 371.906,573	81	230.070,388 371.916,404	13.8	81	230.070,388 371.916,404	82	230.101,492 371.905,38	33.0
82	230.101,492 371.905,38	83	230.146,991 371.856,197	67.0	83	230.146,991 371.856,197	84	230.169,935 371.837,496	29.6	84	230.169,935 371.837,496	85	230.204,98 371.821,799	38.4
85	230.204,98 371.821,799	86	230.220,691 371.788,896	36.461	86	230.220,691 371.788,896	87	230.222,067 371.766,622	22.317	87	230.222,067 371.766,622	88	230.202,316 371.738,74	34.168
88	230.202,316 371.738,74	89	230.152,566 371.732,572	50.132	89	230.152,566 371.732,572	90	230.131,243 371.723,71	23.091	90	230.131,243 371.723,71	91	230.082,363 371.708,512	51.188
91	230.082,363 371.708,512	92	230.072,16 371.696,646	15.649	92	230.072,16 371.696,646	93	230.065,092 371.689,732	9.887	93	230.065,092 371.689,732	94	230.041,274 371.672,061	29.657
94	230.041,274 371.672,061	95	230.031,933 371.665,131	11.631	95	230.031,933 371.665,131	96	229.992,555 371.649,453	42.384	96	229.992,555 371.649,453	97	229.985,036 371.648,658	7.561
97	229.985,036 371.648,658	98	229.956,021 371.645,591	29.177	98	229.956,021 371.645,591	99	229.924,385 371.639,722	32.176	99	229.924,385 371.639,722	100	229.915,637 371.638,099	8.897
100	229.915,637 371.638,099	101	229.896,523 371.638,752	19.125	101	229.896,523 371.638,752	102	229.894,066 371.642,012	4.082	102	229.894,066 371.642,012	103	229.878,408 371.642,824	15.679
103	229.878,408 371.642,824	104	229.866,545 371.629,384	17.927	104	229.866,545 371.629,384	105	229.874,197 371.632,009	8.09	105	229.874,197 371.632,009	106	229.880,129 371.638,729	8.964
106	229.880,129 371.638,729	107	229.891,995 371.638,114	11.882	107	229.891,995 371.638,114	108	229.894,478 371.634,82	4.125	108	229.894,478 371.634,82	109	229.915,937 371.634,086	21.472
109	229.915,937 371.634,086	1	229.956,597 371.641,63	41.354										

**\*\* Lungimile segmentelor sunt determinate în planul de proiecție Stereo 70 și sunt rotunjite la 1 milimetru.**

**\*\*\* Distanța dintre puncte este formată din segmente cumulate ce sunt mai mici decât valoarea 1 milimetru.**

**DATE DESPRE IMOBILUL NR. 11262**

Oficiul de Cadastru și Publicitate Imobiliară CARAS-SEVERIN  
Biroul de Cadastru și Publicitate Imobiliară Resita

**A. Partea I. Descrierea imobilului**

TEREN Extravilan

Adresa: Jud. Caraș-Severin

Nr. Crt	Nr cadastral Nr. topografic	Suprafața* (mp)	Observații / Referințe
A1		17.298	Sector cadastral:30 Teren neimprejmuit;

**B. Partea II. Proprietari și acte**

Inscrieri privitoare la dreptul de proprietate și alte drepturi reale		Referințe
/		
Act Normativ nr. HG 532 ANEXA 57, din 24/07/2002 emis de GUVERN (Adeverinta nr. 1386 din 06.03.2025 emisa de Comuna Pojejena);		
B1	Intabulare, drept de PROPRIETATE, dobandit prin Lege, cota actuala 1/1 1) COMUNA POJEJENA - DOMENIUL PUBLIC, CIF:3227572	A1

**C. Partea III. SARCINI .**

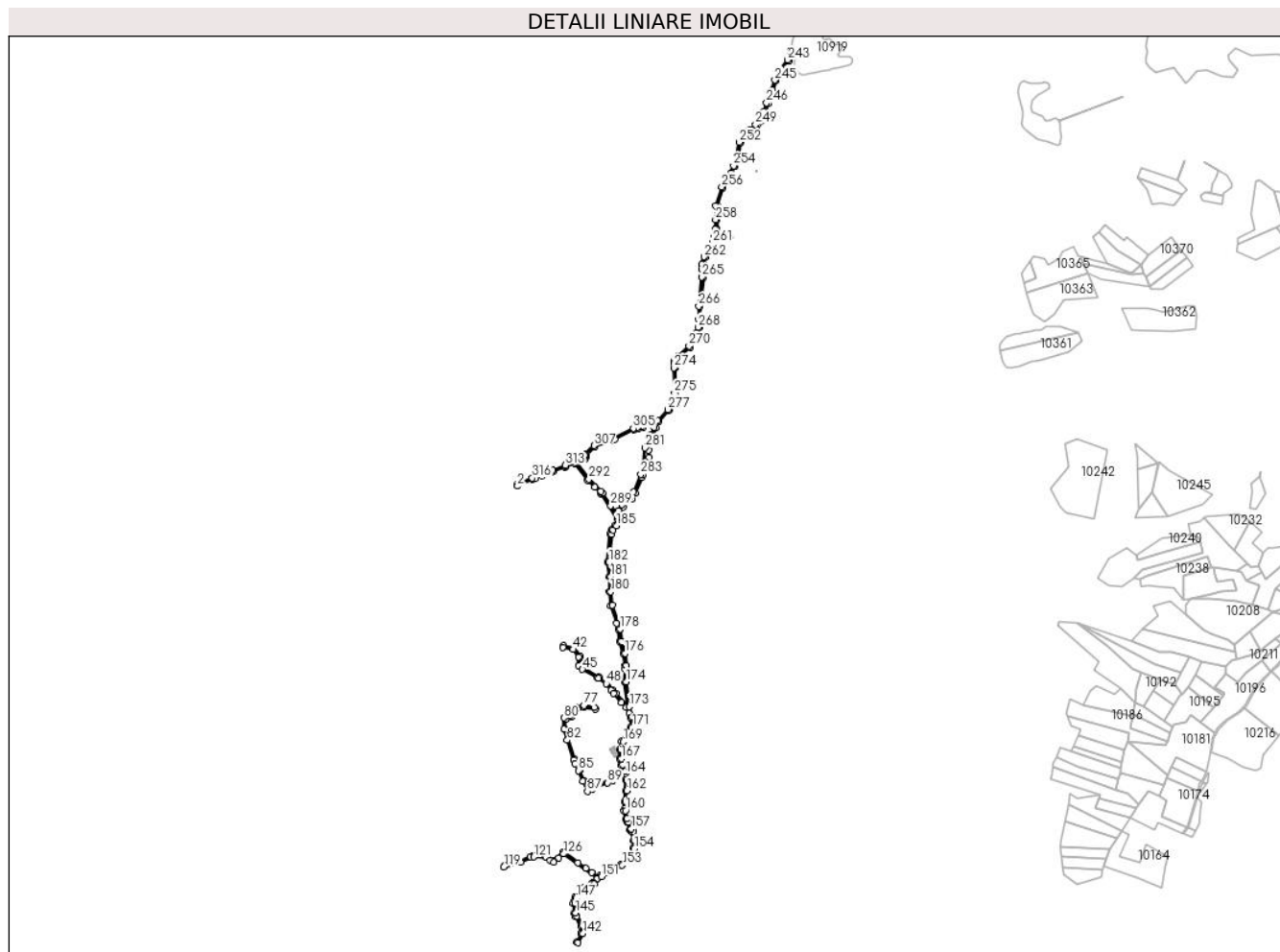
Inscrieri privind dezmembramintele dreptului de proprietate, drepturi reale de garanție și sarcini	Referințe
NU SUNT	

## Anexa Nr. 1 La Partea I

## Teren

Nr cadastral	Suprafața (mp)*	Observații / Referințe
	17.298	

\* Suprafața este determinată în planul de proiecție Stereo 70.



## Date referitoare la teren

Crt	Categorie folosință	Intravilan	Suprafața (mp)	Tarla	Parcelă	Nr. topo	Observații / Referințe
1	drum	NU	17.298	-	-	-	1736/2, 1744, 1778, 1791, 1793, 1798, 1799, 1829, 1833, 1834

## Lungime Segmente

1) Valorile lungimilor segmentelor sunt obținute din proiecție în plan.

Punct început	X / Y	Punct sfârșit	X / Y	Lungime segment	Punct început	X / Y	Punct sfârșit	X / Y	Lungime segment	Punct început	X / Y	Punct sfârșit	X / Y	Lungime segment
1	230.391,531 373.108,957	2	230.392,632 373.105,072	4.038	2	230.392,632 373.105,072	3	230.433,017 373.122,807	44.108	3	230.433,017 373.122,807	4	230.439,724 373.125,548	7.245
4	230.439,724 373.125,548	5	230.458,642 373.133,28	20.436	5	230.458,642 373.133,28	6	230.484,1 373.142,602	27.111	6	230.484,1 373.142,602	7	230.486,457 373.143,465	2.51
7	230.486,457 373.143,465	8	230.518,72 373.156,032	34.625	8	230.518,72 373.156,032	9	230.520,949 373.156,9	2.392	9	230.520,949 373.156,9	10	230.545,049 373.164,931	25.403
10	230.545,049 373.164,931	11	230.578,815 373.120,706	55.642	11	230.578,815 373.120,706	12	230.596,808 373.102,694	25.459	12	230.596,808 373.102,694	13	230.613,665 373.085,82	23.851
13	230.613,665 373.085,82	14	230.614,732 373.084,752	1.51	14	230.614,732 373.084,752	15	230.655,769 373.019,73	76.889	15	230.655,769 373.019,73	16	230.650,844 373.002,682	17.746



Punct început	X / Y	Punct sfârşit	X / Y	Lungime segment	Punct început	X / Y	Punct sfârşit	X / Y	Lungime segment	Punct început	X / Y	Punct sfârşit	X / Y	Lungime segment
16	230.650,844 373.002,682	17	230.641,923 372.991,009	14.691	17	230.641,923 372.991,009	18	230.637,948 372.979,561	12.118	18	230.637,948 372.979,561	19	230.630,682 372.905,035	74.88
19	230.630,682 372.905,035	20	230.635,464 372.866,027	39.3	20	230.635,464 372.866,027	21	230.635,382 372.825,839	40.188	21	230.635,382 372.825,839	22	230.639,598 372.789,656	36.428
22	230.639,598 372.789,656	23	230.654,691 372.742,762	49.262	23	230.654,691 372.742,762	24	230.659,826 372.726,806	16.763	24	230.659,826 372.726,806	25	230.663,339 372.694,416	32.58
25	230.663,339 372.694,416	26	230.672,811 372.662,381	33.406	26	230.672,811 372.662,381	27	230.676,977 372.631,103	31.554	27	230.676,977 372.631,103	28	230.676,771 372.621,308	9.797
28	230.676,771 372.621,308	29	230.676,072 372.588,163	33.153	29	230.676,072 372.588,163	30	230.684,648 372.521,546	67.166	30	230.684,648 372.521,546	31	230.652,461 372.557,146	47.993
31	230.652,461 372.557,146	32	230.642,904 372.567,716	14.251	32	230.642,904 372.567,716	33	230.630,398 372.585,816	22.0	33	230.630,398 372.585,816	34	230.608,964 372.600,885	26.2
34	230.608,964 372.600,885	35	230.566,536 372.624,174	48.4	35	230.566,536 372.624,174	36	230.564,995 372.625,8	2.24	36	230.564,995 372.625,8	37	230.558,83 372.632,302	8.96
37	230.558,83 372.632,302	38	230.558,201 372.655,093	22.8	38	230.558,201 372.655,093	39	230.542,653 372.677,167	27.0	39	230.542,653 372.677,167	40	230.513,754 372.683,095	29.5
40	230.513,754 372.683,095	41	230.512,207 372.679,329	4.071	41	230.512,207 372.679,329	42	230.540,296 372.673,567	28.673	42	230.540,296 372.673,567	43	230.554,236 372.653,776	24.208
43	230.554,236 372.653,776	44	230.554,874 372.630,661	23.124	44	230.554,874 372.630,661	45	230.564,064 372.620,969	13.356	45	230.564,064 372.620,969	46	230.603,928 372.599,086	45.475
46	230.603,928 372.599,086	47	230.606,845 372.597,485	3.328	47	230.606,845 372.597,485	48	230.627,513 372.582,954	25.264	48	230.627,513 372.582,954	49	230.639,762 372.565,228	21.547
49	230.639,762 372.565,228	50	230.646,602 372.557,662	10.2	50	230.646,602 372.557,662	51	230.668,028 372.533,964	31.948	51	230.668,028 372.533,964	52	230.680,024 372.520,696	17.887
52	230.680,024 372.520,696	53	230.689,062 372.505,153	17.979	53	230.689,062 372.505,153	54	230.692,031 372.494,129	11.417	54	230.692,031 372.494,129	55	230.692,663 372.469,698	24.44
55	230.692,663 372.469,698	56	230.683,001 372.457,86	15.281	56	230.683,001 372.457,86	57	230.668,361 372.431,127	30.479	57	230.668,361 372.431,127	58	230.662,371 372.409,284	22.65
58	230.662,371 372.409,284	59	230.663,485 372.384,413	24.896	59	230.663,485 372.384,413	60	230.666,273 372.367,317	17.321	60	230.666,273 372.367,317	61	230.673,257 372.350,412	18.291
61	230.673,257 372.350,412	62	230.674,756 372.344,117	6.471	62	230.674,756 372.344,117	63	230.648,182 372.332,916	28.839	63	230.648,182 372.332,916	64	230.603,1 372.313,916	48.922
64	230.603,1 372.313,916	65	230.579,563 372.303,996	25.542	65	230.579,563 372.303,996	66	230.569,924 372.325,955	23.981	66	230.569,924 372.325,955	67	230.557,546 372.354,156	30.798
67	230.557,546 372.354,156	68	230.544,846 372.383,089	31.598	68	230.544,846 372.383,089	69	230.519,023 372.463,056	84.033	69	230.519,023 372.463,056	70	230.519,707 372.490,033	26.985
70	230.519,707 372.490,033	71	230.521,708 372.490,631	2.088	71	230.521,708 372.490,631	72	230.534,887 372.494,574	13.756	72	230.534,887 372.494,574	73	230.550,577 372.517,227	27.556
73	230.550,577 372.517,227	74	230.568,775 372.521,332	18.655	74	230.568,775 372.521,332	75	230.599,6 372.515,8	31.318	75	230.599,6 372.515,8	76	230.596,056 372.520,5	5.886
76	230.596,056 372.520,5	77	230.568,684 372.525,412	27.809	77	230.568,684 372.525,412	78	230.548,176 372.520,786	21.024	78	230.548,176 372.520,786	79	230.532,397 372.498,004	27.713
79	230.532,397 372.498,004	80	230.515,782 372.493,034	17.342	80	230.515,782 372.493,034	81	230.515,007 372.462,476	30.567	81	230.515,007 372.462,476	82	230.524,216 372.433,958	29.968
82	230.524,216 372.433,958	83	230.541,102 372.381,667	54.95	83	230.541,102 372.381,667	84	230.545,22 372.372,286	10.245	84	230.545,22 372.372,286	85	230.553,388 372.353,676	20.324
85	230.553,388 372.353,676	86	230.565,934 372.325,093	31.215	86	230.565,934 372.325,093	87	230.577,485 372.298,779	28.738	87	230.577,485 372.298,779	88	230.591,514 372.304,692	15.225
88	230.591,514 372.304,692	89	230.631,07 372.321,364	42.926	89	230.631,07 372.321,364	90	230.644,577 372.327,057	14.658	90	230.644,577 372.327,057	91	230.675,696 372.340,172	33.77
91	230.675,696 372.340,172	92	230.678,346 372.329,048	11.435	92	230.678,346 372.329,048	93	230.678,235 372.300,816	28.233	93	230.678,235 372.300,816	94	230.675,325 372.271,16	29.798
94	230.675,325 372.271,16	95	230.674,828 372.251,566	19.6	95	230.674,828 372.251,566	96	230.674,723 372.247,435	4.133	96	230.674,723 372.247,435	97	230.678,438 372.225,059	22.682
97	230.678,438 372.225,059	98	230.681,299 372.218,162	7.466	98	230.681,299 372.218,162	99	230.690,001 372.197,184	22.712	99	230.690,001 372.197,184	100	230.691,815 372.195,232	2.665
100	230.691,815 372.195,232	101	230.695,515 372.191,25	5.435	101	230.695,515 372.191,25	102	230.699,142 372.168,355	23.181	102	230.699,142 372.168,355	103	230.697,995 372.148,764	19.624
103	230.697,995 372.148,764	104	230.667,113 372.106,205	52.583	104	230.667,113 372.106,205	105	230.643,603 372.090,285	28.392	105	230.643,603 372.090,285	106	230.612,029 372.076,586	34.418
106	230.612,029 372.076,586	107	230.606,409 372.070,802	8.064	107	230.606,409 372.070,802	108	230.589,014 372.083,62	21.607	108	230.589,014 372.083,62	109	230.573,258 372.095,23	19.571
109	230.573,258 372.095,23	110	230.552,723 372.110,362	25.508	110	230.552,723 372.110,362	111	230.514,703 372.138,378	47.228	111	230.514,703 372.138,378	112	230.487,835 372.116,165	34.861
112	230.487,835 372.116,165	113	230.469,454 372.127,911	21.814	113	230.469,454 372.127,911	114	230.434,687 372.129,327	34.795	114	230.434,687 372.129,327	115	230.426,938 372.126,188	8.361

Punct început	X / Y	Punct sfârşit	X / Y	Lungime segment	Punct început	X / Y	Punct sfârşit	X / Y	Lungime segment	Punct început	X / Y	Punct sfârşit	X / Y	Lungime segment
115	230.426,938 372.126,188	116	230.399,328 372.115,006	29.789	116	230.399,328 372.115,006	117	230.389,241 372.112,131	10.488	117	230.389,241 372.112,131	118	230.358,669 372.103,417	31.79
118	230.358,669 372.103,417	119	230.356,542 372.098,652	5.218	119	230.356,542 372.098,652	120	230.400,63 372.111,218	45.844	120	230.400,63 372.111,218	121	230.435,388 372.125,295	37.5
121	230.435,388 372.125,295	122	230.468,21 372.123,959	32.85	122	230.468,21 372.123,959	123	230.479,606 372.116,676	13.524	123	230.479,606 372.116,676	124	230.488,137 372.111,225	10.124
124	230.488,137 372.111,225	125	230.501,75 372.122,479	17.662	125	230.501,75 372.122,479	126	230.514,844 372.133,305	16.99	126	230.514,844 372.133,305	127	230.603,596 372.067,907	110.244
127	230.603,596 372.067,907	128	230.593,169 372.057,177	14.962	128	230.593,169 372.057,177	129	230.589,264 372.055,339	4.316	129	230.589,264 372.055,339	130	230.569,906 372.046,226	21.395
130	230.569,906 372.046,226	131	230.562,92 372.040,824	8.832	131	230.562,92 372.040,824	132	230.543,797 372.018,865	29.118	132	230.543,797 372.018,865	133	230.541,073 372.007,959	11.241
133	230.541,073 372.007,959	134	230.539,952 372.003,468	4.628	134	230.539,952 372.003,468	135	230.542,416 371.976,638	26.943	135	230.542,416 371.976,638	136	230.545,624 371.967,043	10.117
136	230.545,624 371.967,043	137	230.560,777 371.942,232	29.072	137	230.560,777 371.942,232	138	230.561,987 371.924,249	18.024	138	230.561,987 371.924,249	139	230.561,16 371.922,783	1.684
139	230.561,16 371.922,783	140	230.548,585 371.900,484	25.6	140	230.548,585 371.900,484	141	230.552,11 371.898,587	4.003	141	230.552,11 371.898,587	142	230.566,058 371.923,325	28.4
142	230.566,058 371.923,325	143	230.564,702 371.943,48	20.2	143	230.564,702 371.943,48	144	230.549,274 371.968,741	29.6	144	230.549,274 371.968,741	145	230.546,357 371.977,466	9.2
145	230.546,357 371.977,466	146	230.543,997 372.003,158	25.8	146	230.543,997 372.003,158	147	230.547,445 372.016,963	14.229	147	230.547,445 372.016,963	148	230.565,678 372.037,9	27.763
148	230.565,678 372.037,9	149	230.572,007 372.042,794	8.0	149	230.572,007 372.042,794	150	230.595,53 372.053,868	26.0	150	230.595,53 372.053,868	151	230.614,347 372.073,231	27.0
151	230.614,347 372.073,231	152	230.645,538 372.086,764	34.0	152	230.645,538 372.086,764	153	230.669,937 372.103,287	29.468	153	230.669,937 372.103,287	154	230.701,926 372.147,37	54.466
154	230.701,926 372.147,37	155	230.703,093 372.168,981	21.643	155	230.703,093 372.168,981	156	230.699,275 372.193,08	24.4	156	230.699,275 372.193,08	157	230.693,421 372.199,38	8.6
157	230.693,421 372.199,38	158	230.686,308 372.216,526	18.562	158	230.686,308 372.216,526	159	230.682,309 372.226,167	10.438	159	230.682,309 372.226,167	160	230.678,732 372.247,714	21.842
160	230.678,732 372.247,714	161	230.679,32 372.270,914	23.207	161	230.679,32 372.270,914	162	230.682,234 372.300,612	29.841	162	230.682,234 372.300,612	163	230.682,348 372.329,51	28.899
163	230.682,348 372.329,51	164	230.678,451 372.345,869	16.817	164	230.678,451 372.345,869	165	230.677,074 372.351,647	5.939	165	230.677,074 372.351,647	166	230.670,147 372.368,417	18.145
166	230.670,147 372.368,417	167	230.667,471 372.384,826	16.625	167	230.667,471 372.384,826	168	230.666,395 372.408,834	24.032	168	230.666,395 372.408,834	169	230.672,095 372.429,617	21.551
169	230.672,095 372.429,617	170	230.686,332 372.455,616	29.642	170	230.686,332 372.455,616	171	230.696,7 372.468,318	16.396	171	230.696,7 372.468,318	172	230.696,017 372.494,709	26.4
172	230.696,017 372.494,709	173	230.688,58 372.522,325	28.6	173	230.688,58 372.522,325	174	230.680,077 372.588,377	66.597	174	230.680,077 372.588,377	175	230.680,983 372.631,326	42.958
175	230.680,983 372.631,326	176	230.676,735 372.663,217	32.173	176	230.676,735 372.663,217	177	230.667,277 372.695,205	33.357	177	230.667,277 372.695,205	178	230.663,759 372.727,643	32.628
178	230.663,759 372.727,643	179	230.643,526 372.790,508	66.041	179	230.643,526 372.790,508	180	230.639,382 372.826,067	35.8	180	230.639,382 372.826,067	181	230.639,465 372.866,267	40.2
181	230.639,465 372.866,267	182	230.634,705 372.905,085	39.109	182	230.634,705 372.905,085	183	230.641,883 372.978,699	73.964	183	230.641,883 372.978,699	184	230.645,491 372.989,091	11.0
184	230.645,491 372.989,091	185	230.654,478 373.000,85	14.8	185	230.654,478 373.000,85	186	230.661,18 373.024,047	24.146	186	230.661,18 373.024,047	187	230.663,138 373.038,711	14.794
187	230.663,138 373.038,711	188	230.672,141 373.050,478	14.816	188	230.672,141 373.050,478	189	230.695,418 373.070,773	30.882	189	230.695,418 373.070,773	190	230.704,426 373.087,335	18.853
190	230.704,426 373.087,335	191	230.722,051 373.128,987	45.228	191	230.722,051 373.128,987	192	230.724,543 373.134,876	6.394	192	230.724,543 373.134,876	193	230.730,265 373.150,273	16.426
193	230.730,265 373.150,273	194	230.741,611 373.180,807	32.574	194	230.741,611 373.180,807	195	230.739,139 373.200,15	19.5	195	230.739,139 373.200,15	196	230.749,544 373.222,316	24.486
196	230.749,544 373.222,316	197	230.751,292 373.229,73	7.618	197	230.751,292 373.229,73	198	230.758,279 373.259,372	30.454	198	230.758,279 373.259,372	199	230.766,17 373.276,656	19.0
199	230.766,17 373.276,656	200	230.793,656 373.305,716	40.0	200	230.793,656 373.305,716	201	230.808,545 373.335,614	33.4	201	230.808,545 373.335,614	202	230.811,817 373.350,662	15.4
202	230.811,817 373.350,662	203	230.809,998 373.417,438	66.8	203	230.809,998 373.417,438	204	230.810,072 373.419,001	1.565	204	230.810,072 373.419,001	205	230.810,821 373.434,618	15.635
205	230.810,821 373.434,618	206	230.818,42 373.445,897	13.6	206	230.818,42 373.445,897	207	230.849,555 373.472,264	40.8	207	230.849,555 373.472,264	208	230.869,596 373.508,032	41.0
208	230.869,596 373.508,032	209	230.874,472 373.524,318	17.0	209	230.874,472 373.524,318	210	230.876,0 373.545,262	21.0	210	230.876,0 373.545,262	211	230.876,068 373.580,336	35.074
211	230.876,068 373.580,336	212	230.884,852 373.657,74	77.901	212	230.884,852 373.657,74	213	230.884,403 373.690,749	33.012	213	230.884,403 373.690,749	214	230.890,141 373.709,625	19.729

Punct început	X / Y	Punct sfârșit	X / Y	Lungime segment	Punct început	X / Y	Punct sfârșit	X / Y	Lungime segment	Punct început	X / Y	Punct sfârșit	X / Y	Lungime segment
214	230.890,141 373.709,625	215	230.912,151 373.747,661	43.945	215	230.912,151 373.747,661	216	230.913,473 373.753,992	6.468	216	230.913,473 373.753,992	217	230.919,557 373.783,112	29.749
217	230.919,557 373.783,112	218	230.919,557 373.783,114	0.002	218	230.919,557 373.783,114	219	230.920,629 373.809,483	26.391	219	230.920,629 373.809,483	220	230.921,44 373.845,32	35.846
220	230.921,44 373.845,32	221	230.936,686 373.894,491	51.48	221	230.936,686 373.894,491	222	230.944,082 373.908,485	15.828	222	230.944,082 373.908,485	223	230.952,242 373.923,926	17.464
223	230.952,242 373.923,926	224	230.957,587 373.932,599	10.188	224	230.957,587 373.932,599	225	230.968,187 373.949,799	20.204	225	230.968,187 373.949,799	226	230.977,208 373.977,152	28.803
226	230.977,208 373.977,152	227	230.982,485 374.012,119	35.362	227	230.982,485 374.012,119	228	230.998,404 374.034,021	27.076	228	230.998,404 374.034,021	229	231.007,556 374.041,763	11.987
229	231.007,556 374.041,763	230	231.025,254 374.057,704	23.819	230	231.025,254 374.057,704	231	231.028,674 374.061,433	5.06	231	231.028,674 374.061,433	232	231.036,493 374.069,955	11.565
232	231.036,493 374.069,955	233	231.044,03 374.084,605	16.475	233	231.044,03 374.084,605	234	231.049,114 374.094,488	11.114	234	231.049,114 374.094,488	235	231.055,229 374.116,265	22.62
235	231.055,229 374.116,265	236	231.067,842 374.151,329	37.263	236	231.067,842 374.151,329	237	231.076,919 374.176,563	26.818	237	231.076,919 374.176,563	238	231.091,885 374.203,892	31.158
238	231.091,885 374.203,892	239	231.111,044 374.229,663	32.112	239	231.111,044 374.229,663	240	231.117,655 374.251,726	23.033	240	231.117,655 374.251,726	241	231.116,907 374.252,795	1.305
241	231.116,907 374.252,795	242	231.114,142 374.253,935	2.991	242	231.114,142 374.253,935	243	231.107,414 374.231,485	23.437	243	231.107,414 374.231,485	244	231.088,51 374.206,056	31.686
244	231.088,51 374.206,056	245	231.073,261 374.178,211	31.747	245	231.073,261 374.178,211	246	231.051,416 374.117,484	64.536	246	231.051,416 374.117,484	247	231.045,372 374.095,958	22.359
247	231.045,372 374.095,958	248	231.033,182 374.072,263	26.647	248	231.033,182 374.072,263	249	231.022,435 374.060,549	15.897	249	231.022,435 374.060,549	250	231.006,048 374.045,727	22.096
250	231.006,048 374.045,727	251	230.995,452 374.036,763	13.879	251	230.995,452 374.036,763	252	230.978,675 374.013,681	28.535	252	230.978,675 374.013,681	253	230.973,304 373.978,084	36.0
253	230.973,304 373.978,084	254	230.964,535 373.951,498	27.995	254	230.964,535 373.951,498	255	230.948,767 373.925,912	30.055	255	230.948,767 373.925,912	256	230.932,976 373.896,031	33.797
256	230.932,976 373.896,031	257	230.917,453 373.845,97	52.412	257	230.917,453 373.845,97	258	230.916,631 373.809,61	36.37	258	230.916,631 373.809,61	259	230.915,574 373.783,608	26.023
259	230.915,574 373.783,608	260	230.912,617 373.769,456	14.458	260	230.912,617 373.769,456	261	230.908,367 373.749,108	20.786	261	230.908,367 373.749,108	262	230.886,448 373.711,23	43.764
262	230.886,448 373.711,23	263	230.880,383 373.691,277	20.853	263	230.880,383 373.691,277	264	230.880,577 373.677,392	13.887	264	230.880,577 373.677,392	265	230.880,849 373.657,938	19.455
265	230.880,849 373.657,938	266	230.872,069 373.580,566	77.869	266	230.872,069 373.580,566	267	230.872,001 373.545,412	35.155	267	230.872,001 373.545,412	268	230.870,515 373.525,046	20.42
268	230.870,515 373.525,046	269	230.865,891 373.509,602	16.121	269	230.865,891 373.509,602	270	230.846,419 373.474,849	39.836	270	230.846,419 373.474,849	271	230.815,412 373.448,591	40.631
271	230.815,412 373.448,591	272	230.806,879 373.435,926	15.272	272	230.806,879 373.435,926	273	230.806,588 373.429,862	6.071	273	230.806,588 373.429,862	274	230.805,995 373.417,479	12.397
274	230.805,995 373.417,479	275	230.807,805 373.351,038	66.465	275	230.807,805 373.351,038	276	230.804,743 373.336,951	14.417	276	230.804,743 373.336,951	277	230.790,341 373.308,032	32.306
277	230.790,341 373.308,032	278	230.762,807 373.278,922	40.069	278	230.762,807 373.278,922	279	230.754,64 373.261,033	19.665	279	230.754,64 373.261,033	280	230.744,5 373.240,297	23.083
280	230.744,5 373.240,297	281	230.730,277 373.206,276	36.874	281	230.730,277 373.206,276	282	230.726,309 373.164,888	41.578	282	230.726,309 373.164,888	283	230.718,853 373.136,825	29.036
283	230.718,853 373.136,825	284	230.699,015 373.089,944	50.906	284	230.699,015 373.089,944	285	230.690,713 373.074,68	17.375	285	230.690,713 373.074,68	286	230.668,466 373.056,582	28.678
286	230.668,466 373.056,582	287	230.659,273 373.039,989	18.97	287	230.659,273 373.039,989	288	230.657,255 373.024,871	15.252	288	230.657,255 373.024,871	289	230.639,109 373.053,622	33.997
289	230.639,109 373.053,622	290	230.617,877 373.087,263	39.782	290	230.617,877 373.087,263	291	230.613,406 373.091,738	6.325	291	230.613,406 373.091,738	292	230.581,833 373.123,344	44.675
292	230.581,833 373.123,344	293	230.549,014 373.166,33	54.082	293	230.549,014 373.166,33	294	230.572,245 373.175,41	24.943	294	230.572,245 373.175,41	295	230.575,031 373.182,052	7.202
295	230.575,031 373.182,052	296	230.575,578 373.188,048	6.021	296	230.575,578 373.188,048	297	230.597,104 373.209,166	30.156	297	230.597,104 373.209,166	298	230.636,819 373.223,384	42.182
298	230.636,819 373.223,384	299	230.649,6 373.229,578	14.203	299	230.649,6 373.229,578	300	230.700,574 373.254,279	56.643	300	230.700,574 373.254,279	301	230.711,794 373.257,76	11.748
301	230.711,794 373.257,76	302	230.724,723 373.261,58	13.481	302	230.724,723 373.261,58	303	230.721,682 373.264,853	4.467	303	230.721,682 373.264,853	304	230.710,635 373.261,588	11.52
304	230.710,635 373.261,588	305	230.699,101 373.258,01	12.076	305	230.699,101 373.258,01	306	230.635,268 373.227,077	70.933	306	230.635,268 373.227,077	307	230.594,93 373.212,636	42.845
307	230.594,93 373.212,636	308	230.571,727 373.189,874	32.504	308	230.571,727 373.189,874	309	230.571,541 373.187,831	2.052	309	230.571,541 373.187,831	310	230.571,104 373.183,03	4.821
310	230.571,104 373.183,03	311	230.569,211 373.178,52	4.891	311	230.569,211 373.178,52	312	230.546,302 373.169,565	24.597	312	230.546,302 373.169,565	313	230.519,59 373.160,664	28.156

Punct început	X / Y	Punct sfârșit	X / Y	Lungime segment
313	230.519,59 373.160,664	314	230.485,043 373.147,207	37.076
316	230.431,456 373.126,49	1	230.391,531 373.108,957	43.605

Punct început	X / Y	Punct sfârșit	X / Y	Lungime segment
314	230.485,043 373.147,207	315	230.457,197 373.137,01	29.654

Punct început	X / Y	Punct sfârșit	X / Y	Lungime segment
315	230.457,197 373.137,01	316	230.431,456 373.126,49	27.807

\*\* Lungimile segmentelor sunt determinate în planul de proiecție Stereo 70 și sunt rotunjite la 1 milimetru.

\*\*\* Distanța dintre puncte este formată din segmente cumulate ce sunt mai mici decât valoarea 1 milimetru.

**DATE DESPRE IMOBILUL NR. 11263**

Oficiul de Cadastru și Publicitate Imobiliară CARAS-SEVERIN  
Biroul de Cadastru și Publicitate Imobiliară Resita

**A. Partea I. Descrierea imobilului**

TEREN Extravilan

Adresa: Jud. Caraș-Severin

Nr. Crt	Nr cadastral Nr. topografic	Suprafața* (mp)	Observații / Referințe
A1		742	Sector cadastral:30 Teren neimprijmit;

**B. Partea II. Proprietari și acte**

Inscrieri privitoare la dreptul de proprietate și alte drepturi reale		Referințe
/		
Act Normativ nr. 138, din 27/04/2004 emis de GUVERN (OUG 82/29.09.2011, HG 1705/2006 Anexa 3);		
B1	Intabulare, drept de PROPRIETATE, dobandit prin Lege, cota actuala 1/1 1) STATUL ROMAN - DOMENIUL PUBLIC, CIF:9999999999999	A1
B2	Intabulare, drept de ADMINISTRARE, dobandit prin Lege, cota actuala 1/1 1) AGENTIA NATIONALA DE IMBUNATATIRI FUNCIARE, CIF:29275212	A1

**C. Partea III. SARCINI .**

Inscrieri privind dezmembramintele dreptului de proprietate, drepturi reale de garanție și sarcini	Referințe
NU SUNT	

## Anexa Nr. 1 La Partea I

## Teren

Nr cadastral	Suprafața (mp)*	Observații / Referințe
	742	

\* Suprafața este determinată în planul de proiecție Stereo 70.



## Date referitoare la teren

Crt	Categorie folosință	Intravilan	Suprafața (mp)	Tarla	Parcelă	Nr. topo	Observații / Referințe
1	ape curgătoare	NU	742	-	-	-	CM 4

## Lungime Segmente

1) Valorile lungimilor segmentelor sunt obținute din proiecție în plan.

Punct început	X / Y	Punct sfârșit	X / Y	Lungime segment (** (m)
1	229.619,015 371.689,698	2	229.619,2 371.684,268	5.433
2	229.619,2 371.684,268	3	229.620,527 371.645,259	39.032
3	229.620,527 371.645,259	4	229.620,705 371.640,026	5.236
4	229.620,705 371.640,026	5	229.624,417 371.604,223	35.995
5	229.624,417 371.604,223	6	229.630,466 371.604,163	6.049

Punct început	X / Y	Punct sfârșit	X / Y	Lungime segment (** (m)
6	229.630,466 371.604,163	7	229.630,131 371.607,383	3.237
7	229.630,131 371.607,383	8	229.626,695 371.640,438	33.233
8	229.626,695 371.640,438	9	229.626,506 371.645,97	5.536
9	229.626,506 371.645,97	10	229.625,197 371.684,452	38.504
10	229.625,197 371.684,452	11	229.625,016 371.689,791	5.342
11	229.625,016 371.689,791	12	229.625,123 371.727,757	37.966
12	229.625,123 371.727,757	13	229.619,122 371.727,421	6.01
13	229.619,122 371.727,421	1	229.619,015 371.689,698	37.723

\*\* Lungimile segmentelor sunt determinate în planul de proiecție Stereo 70 și sunt rotunjite la 1 milimetru.

\*\*\* Distanța dintre puncte este formată din segmente cumulate ce sunt mai mici decât valoarea 1 milimetru.





**DATE DESPRE IMOBILUL NR. 11264**

Oficiul de Cadastru și Publicitate Imobiliară CARAS-SEVERIN  
Biroul de Cadastru și Publicitate Imobiliară Resita

**A. Partea I. Descrierea imobilului**

TEREN Extravilan

Adresa: Jud. Caraș-Severin

Nr. Crt	Nr cadastral Nr. topografic	Suprafața* (mp)	Observații / Referințe
A1		2.200	Sector cadastral:30 Teren neimprejmuit;

**B. Partea II. Proprietari și acte**

Inscrieri privitoare la dreptul de proprietate și alte drepturi reale	Referințe
/	
Act Administrativ nr. 61, din 20/08/1991 emis de PREFECTURA CARAS SEVERIN (Proces verbal de punere in posesie nr.42/25.01.2024 emis de Comuna Pojejena );	
B1	Inscrierea provizorie, drept de PROPRIETATE, dobandit prin Reconstituire, cota actuala 1/1
	1) IEZDIMIROVICI DESANCA 2) MILENCOVICI AURELIA

**C. Partea III. SARCINI .**

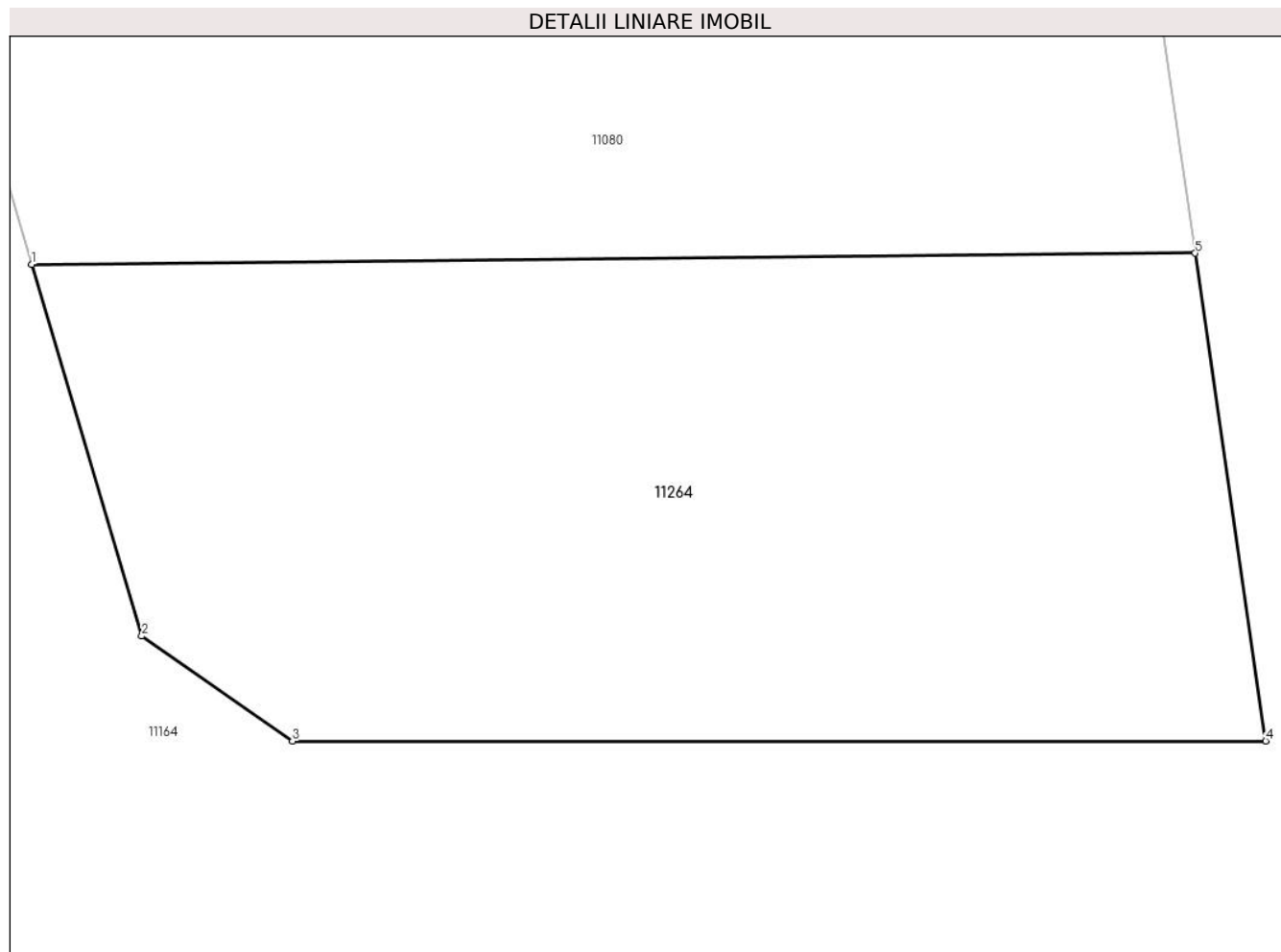
Inscrieri privind dezmembramintele dreptului de proprietate, drepturi reale de garanție și sarcini	Referințe
NU SUNT	

## Anexa Nr. 1 La Partea I

## Teren

Nr cadastral	Suprafața (mp)*	Observații / Referințe
	2.200	

\* Suprafața este determinată în planul de proiecție Stereo 70.



## Date referitoare la teren

Crt	Categorie folosință	Intra vilan	Suprafața (mp)	Tarla	Parcelă	Nr. topo	Observații / Referințe
1	pasune	NU	2.200	-	946/2	-	PASUNE IN KAMENITI HART

## Lungime Segmente

1) Valorile lungimilor segmentelor sunt obținute din proiecție în plan.

Punct început	X / Y	Punct sfârșit	X / Y	Lungime segment (** (m)
1	229.984,271 372.763,018	2	229.991,311 372.739,27	24.769
2	229.991,311 372.739,27	3	230.000,95 372.732,568	11.74
3	230.000,95 372.732,568	4	230.063,196 372.732,57	62.246
4	230.063,196 372.732,57	5	230.058,689 372.763,739	31.493
5	230.058,689 372.763,739	1	229.984,271 372.763,018	74.421

**\*\* Lungimile segmentelor sunt determinate în planul de proiecție Stereo 70 și sunt rotunjite la 1 milimetru.**

**\*\*\* Distanța dintre puncte este formată din segmente cumulate ce sunt mai mici decât valoarea 1 milimetru.**



**DATE DESPRE IMOBILUL NR. 11265**

Oficiul de Cadastru și Publicitate Imobiliară CARAS-SEVERIN  
Biroul de Cadastru și Publicitate Imobiliară Resita

**A. Partea I. Descrierea imobilului**

TEREN Extravilan

Adresa: Jud. Caraș-Severin

Nr. Crt	Nr cadastral Nr. topografic	Suprafața* (mp)	Observații / Referințe
A1		191.962	Sector cadastral:30 Teren neimprejmut;

**B. Partea II. Proprietari și acte**

Inscrieri privitoare la dreptul de proprietate și alte drepturi reale		Referințe
/		
Act Normativ nr. HG 1705 anexa 3 pozitia 1363, din 09/11/2006 emis de GUVERN;		
B1	Intabulare, drept de PROPRIETATE, dobandit prin Lege, cota actuala 1/1 1) STATUL ROMAN - DOMENIUL PUBLIC, CIF:999999999999	A1
Act Normativ nr. HG 1705 anexa 3 pozitia 1363, din 09/11/2006 emis de GUVERN (HG 229/04.03.2009);		
B2	Intabulare, drept de ADMINISTRARE, dobandit prin Lege, cota actuala 1/1 1) REGIA NATIONALA A PADURILOR - ROMSILVA, CIF:1590120	A1

**C. Partea III. SARCINI .**

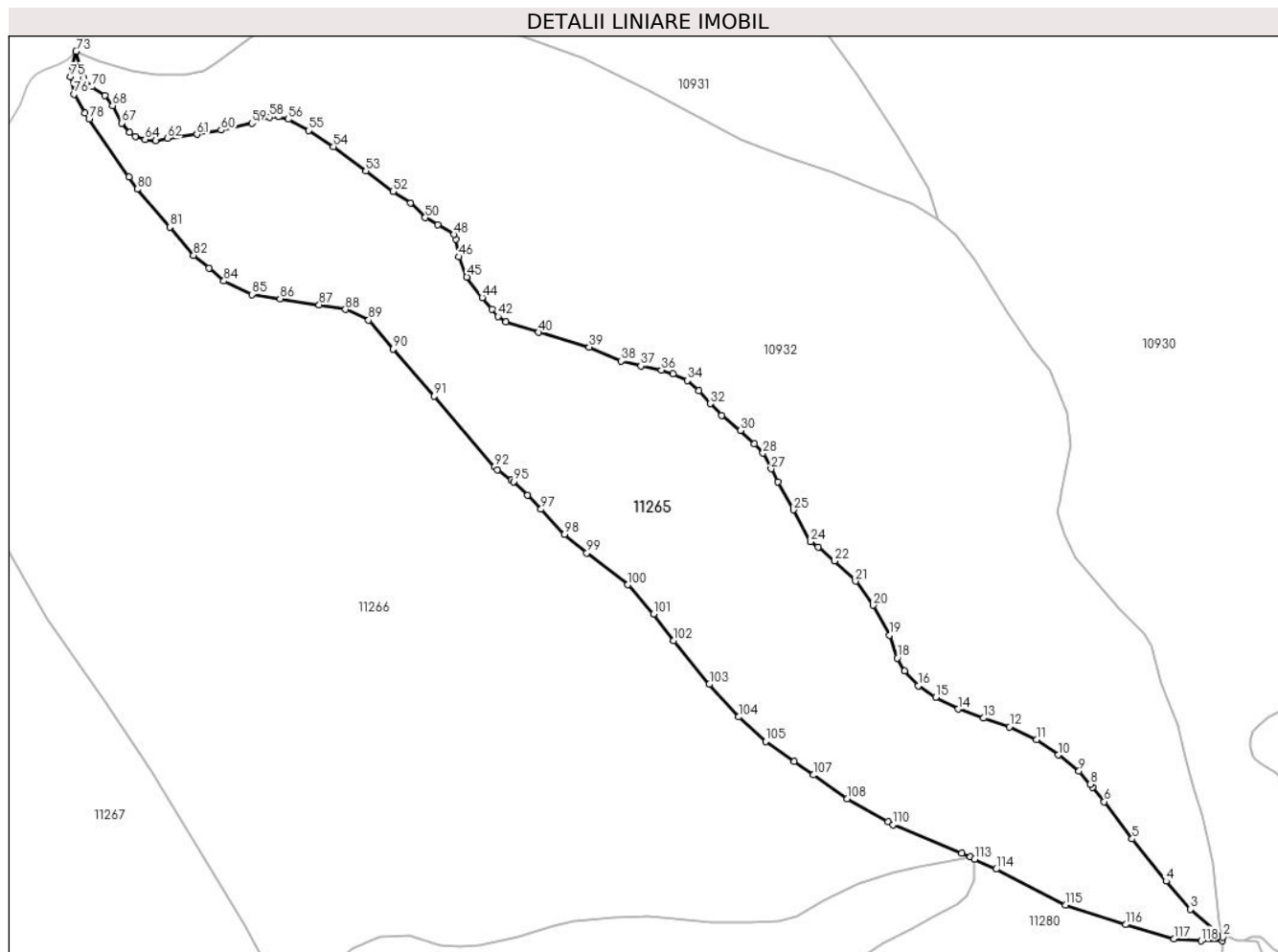
Inscrieri privind dezmembramintele dreptului de proprietate, drepturi reale de garanție și sarcini	Referințe
NU SUNT	

## Anexa Nr. 1 La Partea I

## Teren

Nr cadastral	Suprafața (mp)*	Observații / Referințe
	191.962	

\* Suprafața este determinată în planul de proiecție Stereo 70.



## Date referitoare la teren

Crt	Categorie folosință	Intravilan	Suprafața (mp)	Tarla	Parcelă	Nr. topo	Observații / Referințe
1	padure	NU	191.962	UP III	UA 196	-	

## Lungime Segmente

1) Valorile lungimilor segmentelor sunt obținute din proiecție în plan.

Punct început	X / Y	Punct sfârșit	X / Y	Lungime segment
1	231.462,072 375.586,938	2	231.462,573 375.590,449	3.547
4	231.405,027 375.647,371	5	231.370,364 375.690,323	55.194
7	231.330,141 375.742,942	8	231.327,727 375.745,808	3.747
10	231.295,428 375.775,637	11	231.273,051 375.791,123	27.213
13	231.219,035 375.812,999	14	231.193,502 375.822,177	27.132
16	231.152,71 375.846,045	17	231.138,939 375.860,958	20.299
2	231.429,579 375.618,857	3	231.429,579 375.618,857	43.539
5	231.370,364 375.690,323	6	231.341,842 375.728,222	47.432
8	231.327,727 375.745,808	9	231.316,372 375.759,29	17.627
11	231.273,051 375.791,123	12	231.245,428 375.804,109	30.523
14	231.193,502 375.822,177	15	231.170,784 375.834,286	25.744
17	231.138,939 375.860,958	18	231.131,48 375.874,15	15.155
3	231.405,027 375.647,371	4	231.405,027 375.647,371	37.628
6	231.341,842 375.728,222	7	231.330,141 375.742,942	18.804
9	231.316,372 375.759,29	10	231.295,428 375.775,637	26.568
12	231.245,428 375.804,109	13	231.219,035 375.812,999	27.85
15	231.170,784 375.834,286	16	231.152,71 375.846,045	21.563
18	231.131,48 375.874,15	19	231.123,448 375.897,38	24.579

Punct început	X / Y	Punct sfârșit	X / Y	Lungime segment	Punct început	X / Y	Punct sfârșit	X / Y	Lungime segment	Punct început	X / Y	Punct sfârșit	X / Y	Lungime segment
19	231.123,448 375.897,38	20	231.107,03 375.927,875	34.634	20	231.107,03 375.927,875	21	231.088,956 375.952,253	30.347	21	231.088,956 375.952,253	22	231.067,439 375.972,902	29.822
22	231.067,439 375.972,902	23	231.050,8 375.986,954	21.779	23	231.050,8 375.986,954	24	231.043,341 375.992,404	9.238	24	231.043,341 375.992,404	25	231.026,007 376.024,787	36.73
25	231.026,007 376.024,787	26	231.010,158 376.053,349	32.665	26	231.010,158 376.053,349	27	231.003,15 376.066,417	14.829	27	231.003,15 376.066,417	28	230.994,923 376.082,435	18.007
28	230.994,923 376.082,435	29	230.986,263 376.091,958	12.872	29	230.986,263 376.091,958	30	230.971,973 376.105,378	19.604	30	230.971,973 376.105,378	31	230.952,837 376.120,824	24.592
31	230.952,837 376.120,824	32	230.941,146 376.132,729	16.686	32	230.941,146 376.132,729	33	230.929,453 376.145,932	17.636	33	230.929,453 376.145,932	34	230.917,979 376.156,322	15.479
34	230.917,979 376.156,322	35	230.903,472 376.163,031	15.983	35	230.903,472 376.163,031	36	230.891,693 376.167,007	12.432	36	230.891,693 376.167,007	37	230.870,691 376.171,119	21.401
37	230.870,691 376.171,119	38	230.850,555 376.176,098	20.742	38	230.850,555 376.176,098	39	230.818,078 376.190,167	35.393	39	230.818,078 376.190,167	40	230.766,763 376.205,102	53.444
40	230.766,763 376.205,102	41	230.733,163 376.215,654	35.218	41	230.733,163 376.215,654	42	230.725,373 376.221,452	9.711	42	230.725,373 376.221,452	43	230.719,259 376.228,787	9.549
43	230.719,259 376.228,787	44	230.709,272 376.240,603	15.471	44	230.709,272 376.240,603	45	230.693,734 376.261,484	26.028	45	230.693,734 376.261,484	46	230.685,787 376.281,857	21.868
46	230.685,787 376.281,857	47	230.682,526 376.299,582	18.022	47	230.682,526 376.299,582	48	230.680,283 376.304,676	5.566	48	230.680,283 376.304,676	49	230.664,184 376.314,454	18.836
49	230.664,184 376.314,454	50	230.651,344 376.321,789	14.787	50	230.651,344 376.321,789	51	230.636,189 376.336,509	21.127	51	230.636,189 376.336,509	52	230.618,664 376.348,325	21.136
52	230.618,664 376.348,325	53	230.590,947 376.369,31	34.765	53	230.590,947 376.369,31	54	230.557,875 376.394,006	41.275	54	230.557,875 376.394,006	55	230.533,012 376.410,304	29.729
55	230.533,012 376.410,304	56	230.511,917 376.421,757	24.004	56	230.511,917 376.421,757	57	230.501,93 376.424,202	10.282	57	230.501,93 376.424,202	58	230.492,963 376.423,795	8.976
58	230.492,963 376.423,795	59	230.474,825 376.417,683	19.14	59	230.474,825 376.417,683	60	230.443,6 376.410,764	31.982	60	230.443,6 376.410,764	61	230.419,144 376.406,486	24.827
61	230.419,144 376.406,486	62	230.388,981 376.402,411	30.437	62	230.388,981 376.402,411	63	230.376,753 376.399,763	12.511	63	230.376,753 376.399,763	64	230.366,36 376.401,188	10.49
64	230.366,36 376.401,188	65	230.356,375 376.404,448	10.504	65	230.356,375 376.404,448	66	230.350,668 376.408,727	7.133	66	230.350,668 376.408,727	67	230.342,516 376.417,894	12.267
67	230.342,516 376.417,894	68	230.333,142 376.435,619	20.051	68	230.333,142 376.435,619	69	230.325,572 376.446,08	12.913	69	230.325,572 376.446,08	70	230.312,121 376.454,841	16.053
70	230.312,121 376.454,841	71	230.303,765 376.464,009	12.405	71	230.303,765 376.464,009	72	230.300,301 376.474,807	11.34	72	230.300,301 376.474,807	73	230.296,138 376.490,853	16.577
73	230.296,138 376.490,853	74	230.292,472 376.474,932	16.338	74	230.292,472 376.474,932	75	230.290,576 376.465,08	10.033	75	230.290,576 376.465,08	76	230.293,799 376.447,08	18.286
76	230.293,799 376.447,08	77	230.305,414 376.428,388	22.007	77	230.305,414 376.428,388	78	230.309,339 376.422,071	7.437	78	230.309,339 376.422,071	79	230.349,861 376.363,069	71.577
79	230.349,861 376.363,069	80	230.358,336 376.350,73	14.969	80	230.358,336 376.350,73	81	230.391,395 376.312,11	50.837	81	230.391,395 376.312,11	82	230.415,541 376.283,516	37.425
82	230.415,541 376.283,516	83	230.431,216 376.270,27	20.522	83	230.431,216 376.270,27	84	230.446,469 376.257,38	19.97	84	230.446,469 376.257,38	85	230.475,072 376.243,64	31.732
85	230.475,072 376.243,64	86	230.503,675 376.239,184	28.948	86	230.503,675 376.239,184	87	230.543,421 376.233,243	40.188	87	230.543,421 376.233,243	88	230.570,167 376.228,415	27.178
88	230.570,167 376.228,415	89	230.593,708 376.217,547	25.929	89	230.593,708 376.217,547	90	230.618,596 376.188,211	38.471	90	230.618,596 376.188,211	91	230.660,199 376.140,308	63.447
91	230.660,199 376.140,308	92	230.721,918 376.068,43	94.74	92	230.721,918 376.068,43	93	230.724,52 376.065,399	3.995	93	230.724,52 376.065,399	94	230.739,004 376.054,966	17.85
94	230.739,004 376.054,966	95	230.741,109 376.053,449	2.595	95	230.741,109 376.053,449	96	230.755,506 376.039,792	19.844	96	230.755,506 376.039,792	97	230.769,168 376.025,4	19.844
97	230.769,168 376.025,4	98	230.793,113 375.999,994	34.912	98	230.793,113 375.999,994	99	230.815,735 375.980,904	29.6	99	230.815,735 375.980,904	100	230.857,543 375.948,644	52.807
100	230.857,543 375.948,644	101	230.883,691 375.918,979	39.544	101	230.883,691 375.918,979	102	230.904,015 375.891,756	33.973	102	230.904,015 375.891,756	103	230.940,351 375.847,438	57.31
103	230.940,351 375.847,438	104	230.970,295 375.814,337	44.635	104	230.970,295 375.814,337	105	230.997,649 375.789,296	37.085	105	230.997,649 375.789,296	106	231.026,441 375.768,859	35.308
106	231.026,441 375.768,859	107	231.046,09 375.755,252	23.9	107	231.046,09 375.755,252	108	231.080,672 375.731,303	42.065	108	231.080,672 375.731,303	109	231.122,148 375.707,758	47.693
109	231.122,148 375.707,758	110	231.127,317 375.704,823	5.944	110	231.127,317 375.704,823	111	231.197,098 375.675,944	75.521	111	231.197,098 375.675,944	112	231.205,498 375.671,988	9.285
112	231.205,498 375.671,988	113	231.210,219 375.669,765	5.218	113	231.210,219 375.669,765	114	231.231,937 375.659,537	24.006	114	231.231,937 375.659,537	115	231.302,831 375.622,943	79.781
115	231.302,831 375.622,943	116	231.363,78 375.603,198	64.068	116	231.363,78 375.603,198	117	231.412,877 375.588,53	51.241	117	231.412,877 375.588,53	118	231.440,407 375.586,67	27.593

Punct început	X / Y	Punct sfârșit	X / Y	Lungime segment
118	231.440,407 375.586,67	1	231.462,072 375.586,938	21.667

\*\* Lungimile segmentelor sunt determinate în planul de proiecție Stereo 70 și sunt rotunjite la 1 milimetru.

\*\*\* Distanța dintre puncte este formată din segmente cumulate ce sunt mai mici decât valoarea 1 milimetru.



**DATE DESPRE IMOBILUL NR. 11266**

Oficiul de Cadastru și Publicitate Imobiliară CARAS-SEVERIN  
Biroul de Cadastru și Publicitate Imobiliară Resita

**A. Partea I. Descrierea imobilului**

TEREN Extravilan

Adresa: Jud. Caraș-Severin

Nr. Crt	Nr cadastral Nr. topografic	Suprafața* (mp)	Observații / Referințe
A1		422.901	Sector cadastral:30 Teren neimprejmut;

**B. Partea II. Proprietari și acte**

Inscrieri privitoare la dreptul de proprietate și alte drepturi reale		Referințe
/		
Act Normativ nr. HG 1705 anexa 3 pozitia 1363, din 09/11/2006 emis de GUVERN;		
B1	Intabulare, drept de PROPRIETATE, dobandit prin Lege, cota actuala 1/1 1) STATUL ROMAN - DOMENIUL PUBLIC, CIF:999999999999	A1
Act Normativ nr. HG 1705 anexa 3 pozitia 1363, din 09/11/2006 emis de GUVERN (HG 229/04.03.2009);		
B2	Intabulare, drept de ADMINISTRARE, dobandit prin Lege, cota actuala 1/1 1) REGIA NATIONALA A PADURILOR - ROMSILVA, CIF:1590120	A1

**C. Partea III. SARCINI .**

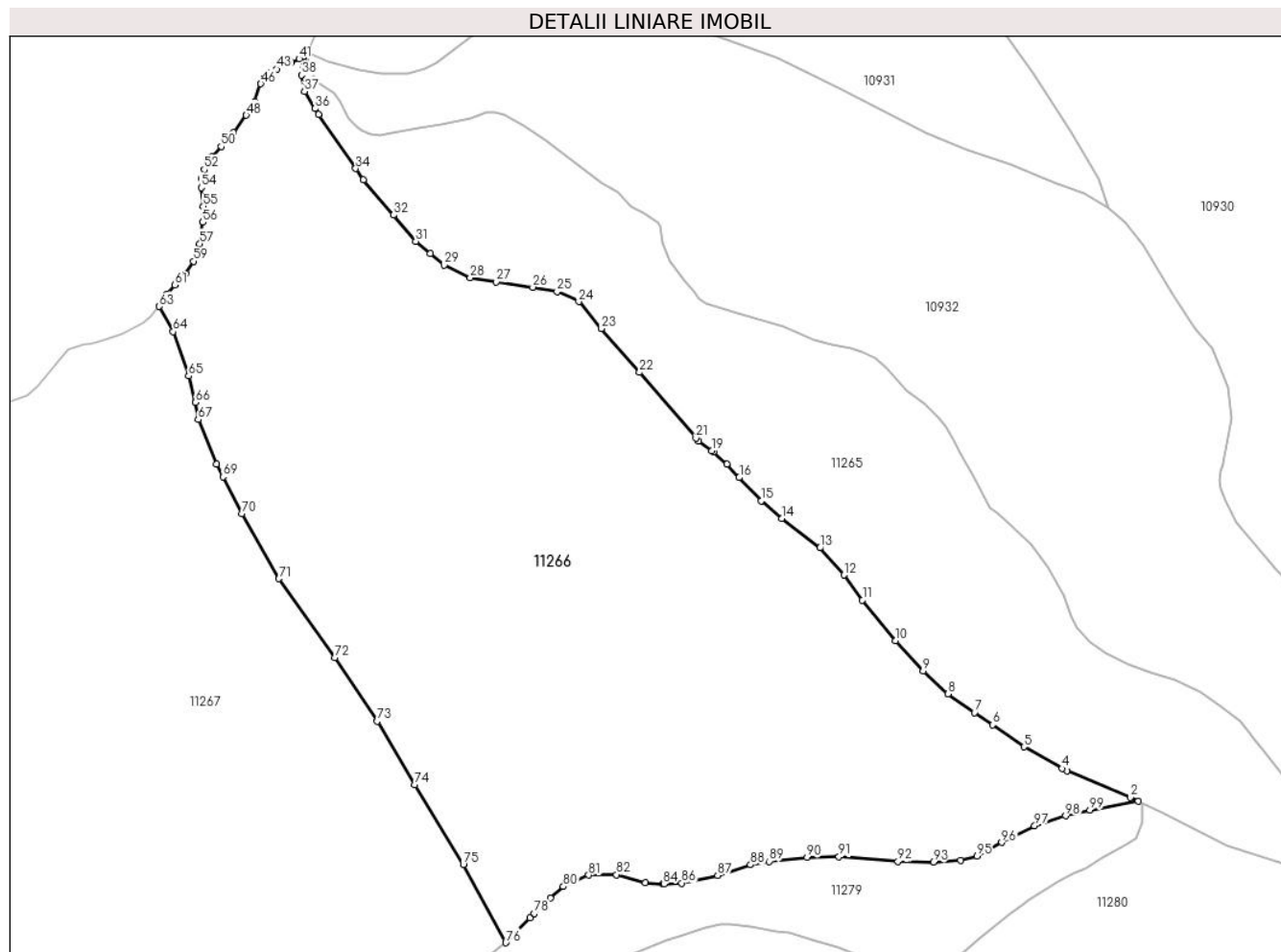
Inscrieri privind dezmembramintele dreptului de proprietate, drepturi reale de garanție și sarcini	Referințe
NU SUNT	

## Anexa Nr. 1 La Partea I

## Teren

Nr cadastral	Suprafața (mp)*	Observații / Referințe
	422.901	

\* Suprafața este determinată în planul de proiecție Stereo 70.



## Date referitoare la teren

Crt	Categorie folosință	Intravilan	Suprafața (mp)	Tarla	Parcelă	Nr. topo	Observații / Referințe
1	padure	NU	422.901	UP III	UA 197	-	

## Lungime Segmente

1) Valorile lungimilor segmentelor sunt obținute din proiecție în plan.

Punct început	X / Y	Punct sfârșit	X / Y	Lungime segment	Punct început	X / Y	Punct sfârșit	X / Y	Lungime segment	Punct început	X / Y	Punct sfârșit	X / Y	Lungime segment
1	231.205,498 375.671,988	2	231.197,098 375.675,944	9.285	2	231.197,098 375.675,944	3	231.127,317 375.704,823	75.52 1	3	231.127,317 375.704,823	4	231.122,148 375.707,758	5.944
4	231.122,148 375.707,758	5	231.080,672 375.731,303	47.69 3	5	231.080,672 375.731,303	6	231.046,09 375.755,252	42.06 5	6	231.046,09 375.755,252	7	231.026,441 375.768,859	23.9
7	231.026,441 375.768,859	8	230.997,649 375.789,296	35.30 8	8	230.997,649 375.789,296	9	230.970,295 375.814,337	37.08 5	9	230.970,295 375.814,337	10	230.940,351 375.847,438	44.63 5
10	230.940,351 375.847,438	11	230.904,015 375.891,756	57.31	11	230.904,015 375.891,756	12	230.883,691 375.918,979	33.97 3	12	230.883,691 375.918,979	13	230.857,543 375.948,644	39.54 4
13	230.857,543 375.948,644	14	230.815,735 375.980,904	52.80 7	14	230.815,735 375.980,904	15	230.793,113 375.999,994	29.6	15	230.793,113 375.999,994	16	230.769,168 376.025,4	34.91 2
16	230.769,168 376.025,4	17	230.755,506 376.039,792	19.84 4	17	230.755,506 376.039,792	18	230.741,109 376.053,449	19.84 4	18	230.741,109 376.053,449	19	230.739,004 376.054,966	2.595

Punct început	X / Y	Punct sfârșit	X / Y	Lungime segment	Punct început	X / Y	Punct sfârșit	X / Y	Lungime segment	Punct început	X / Y	Punct sfârșit	X / Y	Lungime segment
19	230.739,004 376.054,966	20	230.724,52 376.065,399	17.85	20	230.724,52 376.065,399	21	230.721,918 376.068,43	3.995	21	230.721,918 376.068,43	22	230.660,199 376.140,308	94.74
22	230.660,199 376.140,308	23	230.618,596 376.188,211	63.44 7	23	230.618,596 376.188,211	24	230.593,708 376.217,547	38.47 1	24	230.593,708 376.217,547	25	230.570,167 376.228,415	25.92 9
25	230.570,167 376.228,415	26	230.543,421 376.233,243	27.17 8	26	230.543,421 376.233,243	27	230.503,675 376.239,184	40.18 8	27	230.503,675 376.239,184	28	230.475,072 376.243,64	28.94 8
28	230.475,072 376.243,64	29	230.446,469 376.257,38	31.73 2	29	230.446,469 376.257,38	30	230.431,216 376.270,27	19.97	30	230.431,216 376.270,27	31	230.415,541 376.283,516	20.52 2
31	230.415,541 376.283,516	32	230.391,395 376.312,11	37.42 5	32	230.391,395 376.312,11	33	230.358,336 376.350,73	50.83 7	33	230.358,336 376.350,73	34	230.349,861 376.363,069	14.96 9
34	230.349,861 376.363,069	35	230.309,339 376.422,071	71.57 7	35	230.309,339 376.422,071	36	230.305,414 376.428,388	7.437	36	230.305,414 376.428,388	37	230.293,799 376.447,08	22.00 7
37	230.293,799 376.447,08	38	230.290,576 376.465,08	18.28 6	38	230.290,576 376.465,08	39	230.292,472 376.474,932	10.03 3	39	230.292,472 376.474,932	40	230.296,138 376.490,853	16.33 8
40	230.296,138 376.490,853	41	230.287,923 376.482,82	11.49	41	230.287,923 376.482,82	42	230.279,402 376.478,648	9.488	42	230.279,402 376.478,648	43	230.263,402 376.471,519	17.51 6
43	230.263,402 376.471,519	44	230.255,402 376.467,0	9.188	44	230.255,402 376.467,0	45	230.249,664 376.462,305	7.414	45	230.249,664 376.462,305	46	230.246,011 376.455,526	7.701
46	230.246,011 376.455,526	47	230.239,029 376.435,822	20.90 4	47	230.239,029 376.435,822	48	230.230,159 376.421,218	17.08 7	48	230.230,159 376.421,218	49	230.216,073 376.402,442	23.47 2
49	230.216,073 376.402,442	50	230.202,644 376.387,072	20.41	50	230.202,644 376.387,072	51	230.192,035 376.375,598	15.62 7	51	230.192,035 376.375,598	52	230.184,21 376.361,864	15.80 7
52	230.184,21 376.361,864	53	230.181,079 376.352,128	10.22 7	53	230.181,079 376.352,128	54	230.180,971 376.342,067	10.06 2	54	230.180,971 376.342,067	55	230.183,141 376.321,505	20.67 6
55	230.183,141 376.321,505	56	230.182,624 376.304,094	17.41 9	56	230.182,624 376.304,094	57	230.179,478 376.280,749	23.55 6	57	230.179,478 376.280,749	58	230.176,546 376.271,44	9.76
58	230.176,546 376.271,44	59	230.172,58 376.261,615	10.59 5	59	230.172,58 376.261,615	60	230.163,786 376.248,512	15.78	60	230.163,786 376.248,512	61	230.152,06 376.235,756	17.32 7
61	230.152,06 376.235,756	62	230.143,265 376.225,585	13.44 6	62	230.143,265 376.225,585	63	230.134,959 376.212,265	15.69 8	63	230.134,959 376.212,265	64	230.150,294 376.184,844	31.41 8
64	230.150,294 376.184,844	65	230.167,096 376.136,334	51.33 7	65	230.167,096 376.136,334	66	230.174,833 376.107,417	29.93 4	66	230.174,833 376.107,417	67	230.177,751 376.088,675	18.96 8
67	230.177,751 376.088,675	68	230.197,518 376.040,103	52.44	68	230.197,518 376.040,103	69	230.204,716 376.026,14	15.70 9	69	230.204,716 376.026,14	70	230.225,211 375.985,679	45.35 6
70	230.225,211 375.985,679	71	230.265,803 375.914,968	81.53 4	71	230.265,803 375.914,968	72	230.326,866 375.828,643	105.7 39	72	230.326,866 375.828,643	73	230.373,247 375.759,346	83.38 6
73	230.373,247 375.759,346	74	230.414,573 375.689,67	81.01	74	230.414,573 375.689,67	75	230.467,617 375.602,728	101.8 46	75	230.467,617 375.602,728	76	230.513,969 375.517,342	97.15 6
76	230.513,969 375.517,342	77	230.540,491 375.544,473	37.94 1	77	230.540,491 375.544,473	78	230.545,352 375.549,197	6.778	78	230.545,352 375.549,197	79	230.562,696 375.566,054	24.18 6
79	230.562,696 375.566,054	80	230.576,828 375.578,615	18.90 7	80	230.576,828 375.578,615	81	230.604,551 375.591,285	30.48 1	81	230.604,551 375.591,285	82	230.635,048 375.591,681	30.5
82	230.635,048 375.591,681	83	230.666,338 375.582,574	32.58 8	83	230.666,338 375.582,574	84	230.685,859 375.581,452	19.55 3	84	230.685,859 375.581,452	85	230.687,101 375.581,38	1.244
85	230.687,101 375.581,38	86	230.706,332 375.582,474	19.26 2	86	230.706,332 375.582,474	87	230.745,648 375.590,823	40.19 3	87	230.745,648 375.590,823	88	230.781,508 375.602,421	37.68 9
88	230.781,508 375.602,421	89	230.802,251 375.606,286	21.1	89	230.802,251 375.606,286	90	230.843,281 375.610,51	41.24 7	90	230.843,281 375.610,51	91	230.878,19 375.611,207	34.91 6
91	230.878,19 375.611,207	92	230.942,715 375.605,921	64.74 1	92	230.942,715 375.605,921	93	230.981,387 375.605,218	38.67 8	93	230.981,387 375.605,218	94	231.011,271 375.607,327	29.95 8
94	231.011,271 375.607,327	95	231.029,2 375.611,896	18.50 2	95	231.029,2 375.611,896	96	231.056,271 375.627,009	31.00 4	96	231.056,271 375.627,009	97	231.092,132 375.644,933	40.09 1
97	231.092,132 375.644,933	98	231.126,031 375.655,904	35.63	98	231.126,031 375.655,904	99	231.152,749 375.662,23	27.45 7	99	231.152,749 375.662,23	1	231.205,498 375.671,988	53.64 4

\*\* Lungimile segmentelor sunt determinate în planul de proiecție Stereo 70 și sunt rotunjite la 1 milimetru.

\*\*\* Distanța dintre puncte este formată din segmente cumulate ce sunt mai mici decât valoarea 1 milimetru.



**DATE DESPRE IMOBILUL NR. 11267**

Oficiul de Cadastru și Publicitate Imobiliară CARAS-SEVERIN  
Biroul de Cadastru și Publicitate Imobiliară Resita

**A. Partea I. Descrierea imobilului**

TEREN Extravilan

Adresa: Jud. Caraș-Severin

Nr. Crt	Nr cadastral Nr. topografic	Suprafața* (mp)	Observații / Referințe
A1		452.923	Sector cadastral:30 Teren neimprejmut;

**B. Partea II. Proprietari și acte**

Inscrieri privitoare la dreptul de proprietate și alte drepturi reale		Referințe
/		
Act Normativ nr. HG 1705 anexa 3 pozitia 1363, din 09/11/2006 emis de GUVERN;		
B1	Intabulare, drept de PROPRIETATE, dobandit prin Lege, cota actuala 1/1 1) STATUL ROMAN - DOMENIUL PUBLIC, CIF:999999999999	A1
Act Normativ nr. HG 1705 anexa 3 pozitia 1363, din 09/11/2006 emis de GUVERN (HG 229/04.03.2009);		
B2	Intabulare, drept de ADMINISTRARE, dobandit prin Lege, cota actuala 1/1 1) REGIA NATIONALA A PADURILOR - ROMSILVA, CIF:1590120	A1

**C. Partea III. SARCINI .**

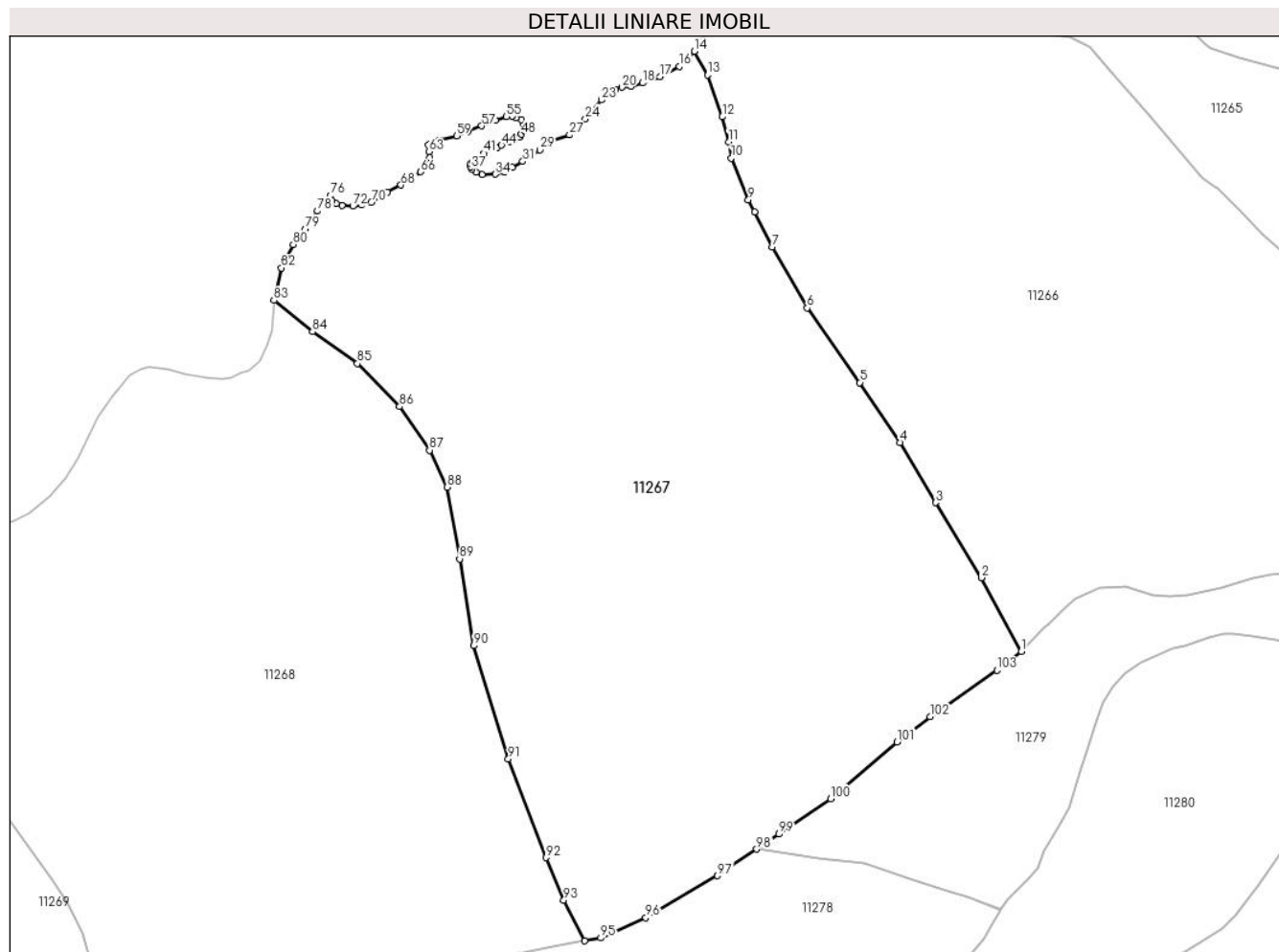
Inscrieri privind dezmembramintele dreptului de proprietate, drepturi reale de garanție și sarcini	Referințe
NU SUNT	

## Anexa Nr. 1 La Partea I

## Teren

Nr cadastral	Suprafața (mp)*	Observații / Referințe
	452.923	

\* Suprafața este determinată în planul de proiecție Stereo 70.



## Date referitoare la teren

Crt	Categorie folosință	Intravilan	Suprafața (mp)	Tarla	Parcelă	Nr. topo	Observații / Referințe
1	padure	NU	452.923	UP III	UA 198	-	

## Lungime Segmente

1) Valorile lungimilor segmentelor sunt obținute din proiecție în plan.

Punct început	X / Y	Punct sfârșit	X / Y	Lungime segment	Punct început	X / Y	Punct sfârșit	X / Y	Lungime segment	Punct început	X / Y	Punct sfârșit	X / Y	Lungime segment
1	230.513,969 375.517,342	2	230.467,617 375.602,728	97.156	2	230.467,617 375.602,728	3	230.414,573 375.689,67	101.846	3	230.414,573 375.689,67	4	230.373,247 375.759,346	81.01
4	230.373,247 375.759,346	5	230.326,866 375.828,643	83.386	5	230.326,866 375.828,643	6	230.265,803 375.914,968	105.739	6	230.265,803 375.914,968	7	230.225,211 375.985,679	81.534
7	230.225,211 375.985,679	8	230.204,716 376.026,14	45.356	8	230.204,716 376.026,14	9	230.197,518 376.040,103	15.709	9	230.197,518 376.040,103	10	230.177,751 376.088,675	52.44
10	230.177,751 376.088,675	11	230.174,833 376.107,417	18.968	11	230.174,833 376.107,417	12	230.167,096 376.136,334	29.934	12	230.167,096 376.136,334	13	230.150,294 376.184,844	51.337
13	230.150,294 376.184,844	14	230.134,959 376.212,265	31.418	14	230.134,959 376.212,265	15	230.125,302 376.201,061	14.791	15	230.125,302 376.201,061	16	230.117,542 376.194,683	10.045
16	230.117,542 376.194,683	17	230.095,226 376.182,922	25.225	17	230.095,226 376.182,922	18	230.075,051 376.175,509	21.494	18	230.075,051 376.175,509	19	230.061,946 376.171,545	13.691

Punct început	X / Y	Punct sfârșit	X / Y	Lungime segment	Punct început	X / Y	Punct sfârșit	X / Y	Lungime segment	Punct început	X / Y	Punct sfârșit	X / Y	Lungime segment
19	230.061,946 376.171,545	20	230.051,082 376.170,683	10.898	20	230.051,082 376.170,683	21	230.043,322 376.168,269	8.127	21	230.043,322 376.168,269	22	230.035,907 376.164,994	8.106
22	230.035,907 376.164,994	23	230.027,399 376.156,031	12.358	23	230.027,399 376.156,031	24	230.008,869 376.134,016	28.775	24	230.008,869 376.134,016	25	230.002,234 376.125,489	10.804
25	230.002,234 376.125,489	26	230.001,35 376.124,352	1.44	26	230.001,35 376.124,352	27	229.990,339 376.115,492	14.133	27	229.990,339 376.115,492	28	229.968,586 376.107,706	23.104
28	229.968,586 376.107,706	29	229.955,877 376.098,121	15.918	29	229.955,877 376.098,121	30	229.947,138 376.091,282	11.097	30	229.947,138 376.091,282	31	229.936,208 376.084,639	12.79
31	229.936,208 376.084,639	32	229.923,951 376.077,699	14.085	32	229.923,951 376.077,699	33	229.915,09 376.072,532	10.257	33	229.915,09 376.072,532	34	229.904,161 376.069,875	11.247
34	229.904,161 376.069,875	35	229.888,95 376.069,432	15.217	35	229.888,95 376.069,432	36	229.881,862 376.072,237	7.623	36	229.881,862 376.072,237	37	229.876,988 376.075,928	6.114
37	229.876,988 376.075,928	38	229.876,101 376.078,438	2.662	38	229.876,101 376.078,438	39	229.875,955 376.081,833	3.398	39	229.875,955 376.081,833	40	229.877,726 376.084,491	3.194
40	229.877,726 376.084,491	41	229.890,863 376.094,176	16.321	41	229.890,863 376.094,176	42	229.900,776 376.100,466	11.74	42	229.900,776 376.100,466	43	229.906,599 376.101,268	5.878
43	229.906,599 376.101,268	44	229.911,521 376.103,612	5.452	44	229.911,521 376.103,612	45	229.920,38 376.107,131	9.532	45	229.920,38 376.107,131	46	229.926,4 376.109,517	6.476
46	229.926,4 376.109,517	47	229.932,08 376.113,15	6.742	47	229.932,08 376.113,15	48	229.934,578 376.116,101	3.866	48	229.934,578 376.116,101	49	229.937,645 376.120,417	5.295
49	229.937,645 376.120,417	50	229.937,985 376.124,958	4.554	50	229.937,985 376.124,958	51	229.937,532 376.128,478	3.549	51	229.937,532 376.128,478	52	229.934,578 376.132,793	5.229
52	229.934,578 376.132,793	53	229.928,445 376.135,518	6.711	53	229.928,445 376.135,518	54	229.923,674 376.137,334	5.105	54	229.923,674 376.137,334	55	229.917,087 376.136,767	6.611
55	229.917,087 376.136,767	56	229.904,706 376.132,225	13.188	56	229.904,706 376.132,225	57	229.888,423 376.125,965	17.445	57	229.888,423 376.125,965	58	229.872,182 376.119,493	17.483
58	229.872,182 376.119,493	59	229.859,46 376.114,27	13.752	59	229.859,46 376.114,27	60	229.839,129 376.109,16	20.963	60	229.839,129 376.109,16	61	229.828,794 376.105,186	11.073
61	229.828,794 376.105,186	62	229.826,873 376.103,612	2.483	62	229.826,873 376.103,612	63	229.827,296 376.096,066	7.558	63	229.827,296 376.096,066	64	229.828,02 376.089,182	6.922
64	229.828,02 376.089,182	65	229.825,122 376.081,031	8.651	65	229.825,122 376.081,031	66	229.817,874 376.072,699	11.043	66	229.817,874 376.072,699	67	229.806,457 376.064,003	14.352
67	229.806,457 376.064,003	68	229.794,979 376.057,472	13.206	68	229.794,979 376.057,472	69	229.779,395 376.049,138	17.672	69	229.779,395 376.049,138	70	229.760,55 376.037,364	22.221
70	229.760,55 376.037,364	71	229.748,953 376.034,285	11.999	71	229.748,953 376.034,285	72	229.739,169 376.033,017	9.866	72	229.739,169 376.033,017	73	229.726,665 376.033,56	12.516
73	229.726,665 376.033,56	74	229.720,141 376.035,915	6.936	74	229.720,141 376.035,915	75	229.714,887 376.039,719	6.487	75	229.714,887 376.039,719	76	229.713,256 376.044,972	5.5
76	229.713,256 376.044,972	77	229.706,375 376.037,951	9.831	77	229.706,375 376.037,951	78	229.698,384 376.027,302	13.314	78	229.698,384 376.027,302	79	229.684,234 376.006,499	25.159
79	229.684,234 376.006,499	80	229.670,084 375.988,472	22.917	80	229.670,084 375.988,472	81	229.660,614 375.971,733	19.232	81	229.660,614 375.971,733	82	229.656,453 375.961,47	11.074
82	229.656,453 375.961,47	83	229.647,852 375.923,749	38.689	83	229.647,852 375.923,749	84	229.692,515 375.887,438	57.561	84	229.692,515 375.887,438	85	229.744,49 375.850,82	63.579
85	229.744,49 375.850,82	86	229.793,495 375.800,841	69.996	86	229.793,495 375.800,841	87	229.828,145 375.750,367	61.223	87	229.828,145 375.750,367	88	229.848,423 375.707,465	47.453
88	229.848,423 375.707,465	89	229.862,958 375.624,387	84.34	89	229.862,958 375.624,387	90	229.879,292 375.523,935	101.771	90	229.879,292 375.523,935	91	229.919,447 375.392,891	137.058
91	229.919,447 375.392,891	92	229.963,007 375.278,583	122.327	92	229.963,007 375.278,583	93	229.983,644 375.229,215	53.508	93	229.983,644 375.229,215	94	230.007,634 375.182,207	52.776
94	230.007,634 375.182,207	95	230.026,58 375.185,618	19.251	95	230.026,58 375.185,618	96	230.078,804 375.208,82	57.146	96	230.078,804 375.208,82	97	230.161,697 375.257,712	96.238
97	230.161,697 375.257,712	98	230.207,224 375.288,407	54.908	98	230.207,224 375.288,407	99	230.232,985 375.305,775	31.069	99	230.232,985 375.305,775	100	230.292,973 375.346,551	72.534
100	230.292,973 375.346,551	101	230.370,009 375.412,521	101.423	101	230.370,009 375.412,521	102	230.408,09 375.441,669	47.956	102	230.408,09 375.441,669	103	230.485,56 375.495,499	94.336
103	230.485,56 375.495,499	1	230.513,969 375.517,342	35.836										

\*\* Lungimile segmentelor sunt determinate în planul de proiecție Stereo 70 și sunt rotunjite la 1 milimetru.

\*\*\* Distanța dintre puncte este formată din segmente cumulate ce sunt mai mici decât valoarea 1 milimetru.





**DATE DESPRE IMOBILUL NR. 11268**

Oficiul de Cadastru și Publicitate Imobiliară CARAS-SEVERIN  
Biroul de Cadastru și Publicitate Imobiliară Resita

**A. Partea I. Descrierea imobilului**

TEREN Extravilan

Adresa: Jud. Caraș-Severin

Nr. Crt	Nr cadastral Nr. topografic	Suprafața* (mp)	Observații / Referințe
A1		425.190	Sector cadastral:30 Teren neimprejmut;

**B. Partea II. Proprietari și acte**

Inscrieri privitoare la dreptul de proprietate și alte drepturi reale		Referințe
/		
Act Normativ nr. HG 1705 anexa 3 pozitia 1363, din 09/11/2006 emis de GUVERN;		
B1	Intabulare, drept de PROPRIETATE, dobandit prin Lege, cota actuala 1/1 1) STATUL ROMAN - DOMENIUL PUBLIC, CIF:9999999999999	A1
Act Normativ nr. HG 1705 anexa 3 pozitia 1363, din 09/11/2006 emis de GUVERN (HG 229/04.03.2009);		
B2	Intabulare, drept de ADMINISTRARE, dobandit prin Lege, cota actuala 1/1 1) REGIA NATIONALA A PADURILOR - ROMSILVA, CIF:1590120	A1

**C. Partea III. SARCINI .**

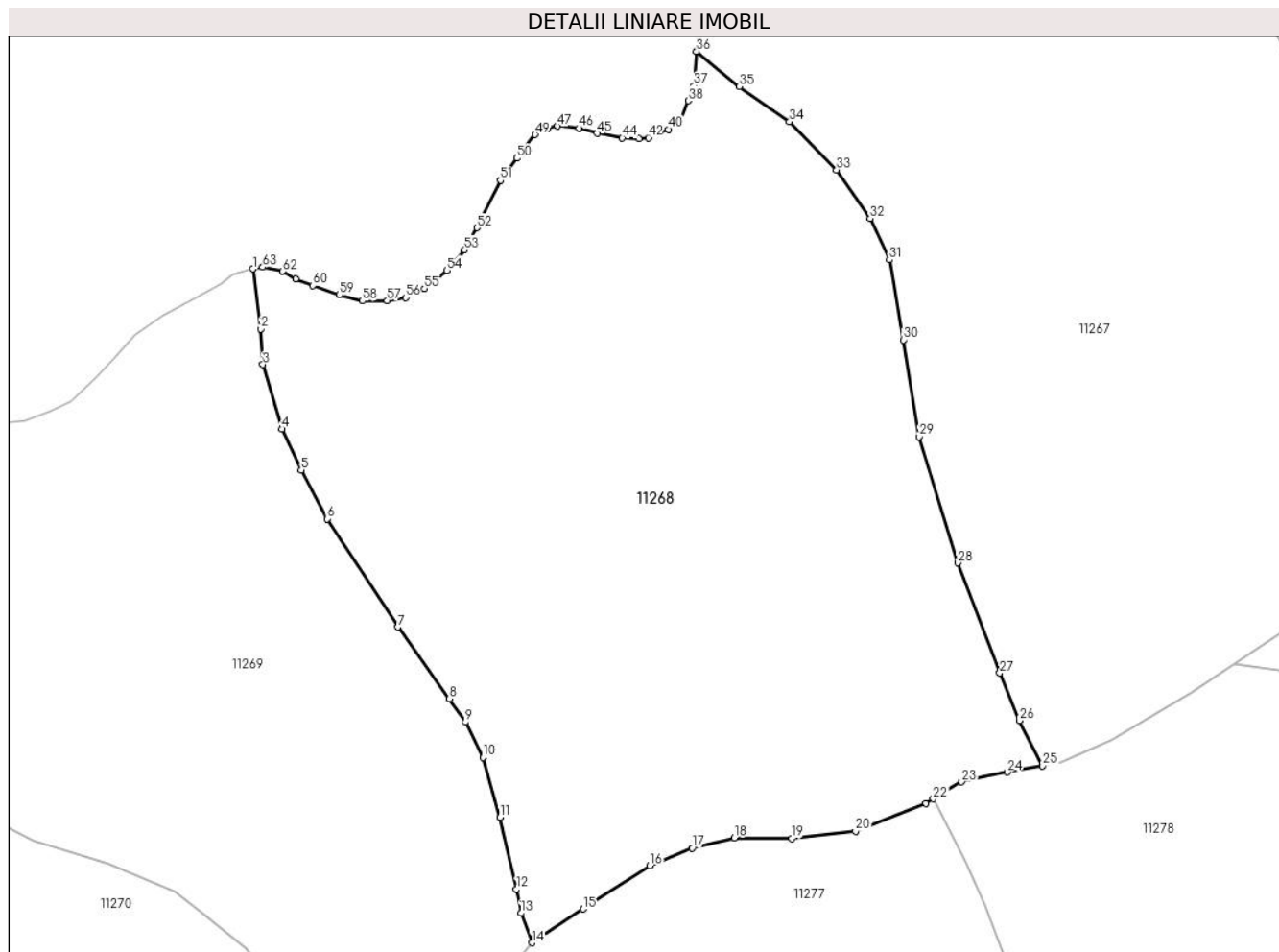
Inscrieri privind dezmembramintele dreptului de proprietate, drepturi reale de garanție și sarcini	Referințe
NU SUNT	

## Anexa Nr. 1 La Partea I

## Teren

Nr cadastral	Suprafața (mp)*	Observații / Referințe
	425.190	

\* Suprafața este determinată în planul de proiecție Stereo 70.



## Date referitoare la teren

Crt	Categorie folosință	Intravilan	Suprafața (mp)	Tarla	Parcelă	Nr. topo	Observații / Referințe
1	padure	NU	425.190	UP III	UA 199	-	

## Lungime Segmente

1) Valorile lungimilor segmentelor sunt obținute din proiecție în plan.

Punct început	X / Y	Punct sfârșit	X / Y	Lungime segment
1	229.186,648 375.697,989	2	229.195,046 375.635,734	62.819
4	229.216,979 375.531,769	5	229.237,198 375.489,252	47.08
7	229.337,626 375.326,316	8	229.391,226 375.251,931	91.685
10	229.425,908 375.190,783	11	229.443,72 375.128,656	64.63
13	229.465,555 375.029,362	14	229.476,755 374.998,616	32.722
16	229.599,367 375.078,609	17	229.643,3 375.096,84	47.566
2	229.195,046 375.635,734	3	229.197,299 375.598,747	37.056
5	229.237,198 375.489,252	6	229.263,902 375.438,436	57.405
8	229.391,226 375.251,931	9	229.407,752 375.227,657	29.366
11	229.443,72 375.128,656	12	229.460,746 375.054,27	76.31
14	229.476,755 374.998,616	15	229.530,043 375.033,708	63.805
17	229.643,3 375.096,84	18	229.687,235 375.107,612	45.236
3	229.197,299 375.598,747	4	229.216,979 375.531,769	69.809
6	229.263,902 375.438,436	7	229.337,626 375.326,316	134.187
9	229.407,752 375.227,657	10	229.425,908 375.190,783	41.101
12	229.460,746 375.054,27	13	229.465,555 375.029,362	25.368
15	229.530,043 375.033,708	16	229.599,367 375.078,609	82.595
18	229.687,235 375.107,612	19	229.746,918 375.106,784	59.689

Punct început	X / Y	Punct sfârșit	X / Y	Lungime segment	Punct început	X / Y	Punct sfârșit	X / Y	Lungime segment	Punct început	X / Y	Punct sfârșit	X / Y	Lungime segment
19	229.746,918 375.106,784	20	229.813,232 375.114,242	66.73 2	20	229.813,232 375.114,242	21	229.886,179 375.143,245	78.50 1	21	229.886,179 375.143,245	22	229.893,895 375.147,874	8.998
22	229.893,895 375.147,874	23	229.923,48 375.165,62	34.49 9	23	229.923,48 375.165,62	24	229.970,73 375.175,564	48.28 5	24	229.970,73 375.175,564	25	230.007,634 375.182,207	37.49 7
25	230.007,634 375.182,207	26	229.983,644 375.229,215	52.77 6	26	229.983,644 375.229,215	27	229.963,007 375.278,583	53.50 8	27	229.963,007 375.278,583	28	229.919,447 375.392,891	122.3 27
28	229.919,447 375.392,891	29	229.879,292 375.523,935	137.0 58	29	229.879,292 375.523,935	30	229.862,958 375.624,387	101.7 71	30	229.862,958 375.624,387	31	229.848,423 375.707,465	84.34
31	229.848,423 375.707,465	32	229.828,145 375.750,367	47.45 3	32	229.828,145 375.750,367	33	229.793,495 375.800,841	61.22 3	33	229.793,495 375.800,841	34	229.744,49 375.850,82	69.99 6
34	229.744,49 375.850,82	35	229.692,515 375.887,438	63.57 9	35	229.692,515 375.887,438	36	229.647,852 375.923,749	57.56 1	36	229.647,852 375.923,749	37	229.645,306 375.888,144	35.69 6
37	229.645,306 375.888,144	38	229.639,48 375.872,611	16.59	38	229.639,48 375.872,611	39	229.631,157 375.853,197	21.12 3	39	229.631,157 375.853,197	40	229.618,672 375.842,934	16.16 2
40	229.618,672 375.842,934	41	229.609,238 375.839,328	10.1	41	229.609,238 375.839,328	42	229.597,863 375.834,058	12.53 6	42	229.597,863 375.834,058	43	229.587,875 375.832,949	10.04 9
43	229.587,875 375.832,949	44	229.570,673 375.833,781	17.22 2	44	229.570,673 375.833,781	45	229.544,779 375.838,726	26.36 2	45	229.544,779 375.838,726	46	229.525,634 375.843,996	19.85 7
46	229.525,634 375.843,996	47	229.503,439 375.846,215	22.30 6	47	229.503,439 375.846,215	48	229.493,451 375.843,996	10.23 2	48	229.493,451 375.843,996	49	229.480,134 375.837,34	14.88 8
49	229.480,134 375.837,34	50	229.461,267 375.812,932	30.85	50	229.461,267 375.812,932	51	229.444,064 375.789,911	28.73 9	51	229.444,064 375.789,911	52	229.419,846 375.740,681	54.86 4
52	229.419,846 375.740,681	53	229.406,807 375.717,938	26.21 6	53	229.406,807 375.717,938	54	229.388,495 375.696,582	28.13 2	54	229.388,495 375.696,582	55	229.365,19 375.677,443	30.15 7
55	229.365,19 375.677,443	56	229.345,634 375.668,265	21.60 3	56	229.345,634 375.668,265	57	229.326,489 375.665,215	19.38 6	57	229.326,489 375.665,215	58	229.300,687 375.664,66	25.80 8
58	229.300,687 375.664,66	59	229.276,827 375.671,04	24.69 8	59	229.276,827 375.671,04	60	229.249,359 375.680,747	29.13 3	60	229.249,359 375.680,747	61	229.231,326 375.687,681	19.32
61	229.231,326 375.687,681	62	229.217,883 375.695,418	15.51	62	229.217,883 375.695,418	63	229.197,075 375.699,856	21.27 6	63	229.197,075 375.699,856	1	229.186,648 375.697,989	10.59 3

\*\* Lungimile segmentelor sunt determinate în planul de proiecție Stereo 70 și sunt rotunjite la 1 milimetru.

\*\*\* Distanța dintre puncte este formată din segmente cumulate ce sunt mai mici decât valoarea 1 milimetru.



**DATE DESPRE IMOBILUL NR. 11269**

Oficiul de Cadastru și Publicitate Imobiliară CARAS-SEVERIN  
Biroul de Cadastru și Publicitate Imobiliară Resita

**A. Partea I. Descrierea imobilului**

TEREN Extravilan

Adresa: Jud. Caraș-Severin

Nr. Crt	Nr cadastral Nr. topografic	Suprafața* (mp)	Observații / Referințe
A1		350.830	Sector cadastral:30 Teren neimprejmut;

**B. Partea II. Proprietari și acte**

Inscrieri privitoare la dreptul de proprietate și alte drepturi reale		Referințe
/		
Act Normativ nr. HG 1705 anexa 3 pozitia 1363, din 09/11/2006 emis de GUVERN;		
B1	Intabulare, drept de PROPRIETATE, dobandit prin Lege, cota actuala 1/1 1) STATUL ROMAN - DOMENIUL PUBLIC, CIF:999999999999	A1
Act Normativ nr. HG 1705 anexa 3 pozitia 1363, din 09/11/2006 emis de GUVERN (HG 229/04.03.2009);		
B2	Intabulare, drept de ADMINISTRARE, dobandit prin Lege, cota actuala 1/1 1) REGIA NATIONALA A PADURILOR - ROMSILVA, CIF:1590120	A1

**C. Partea III. SARCINI .**

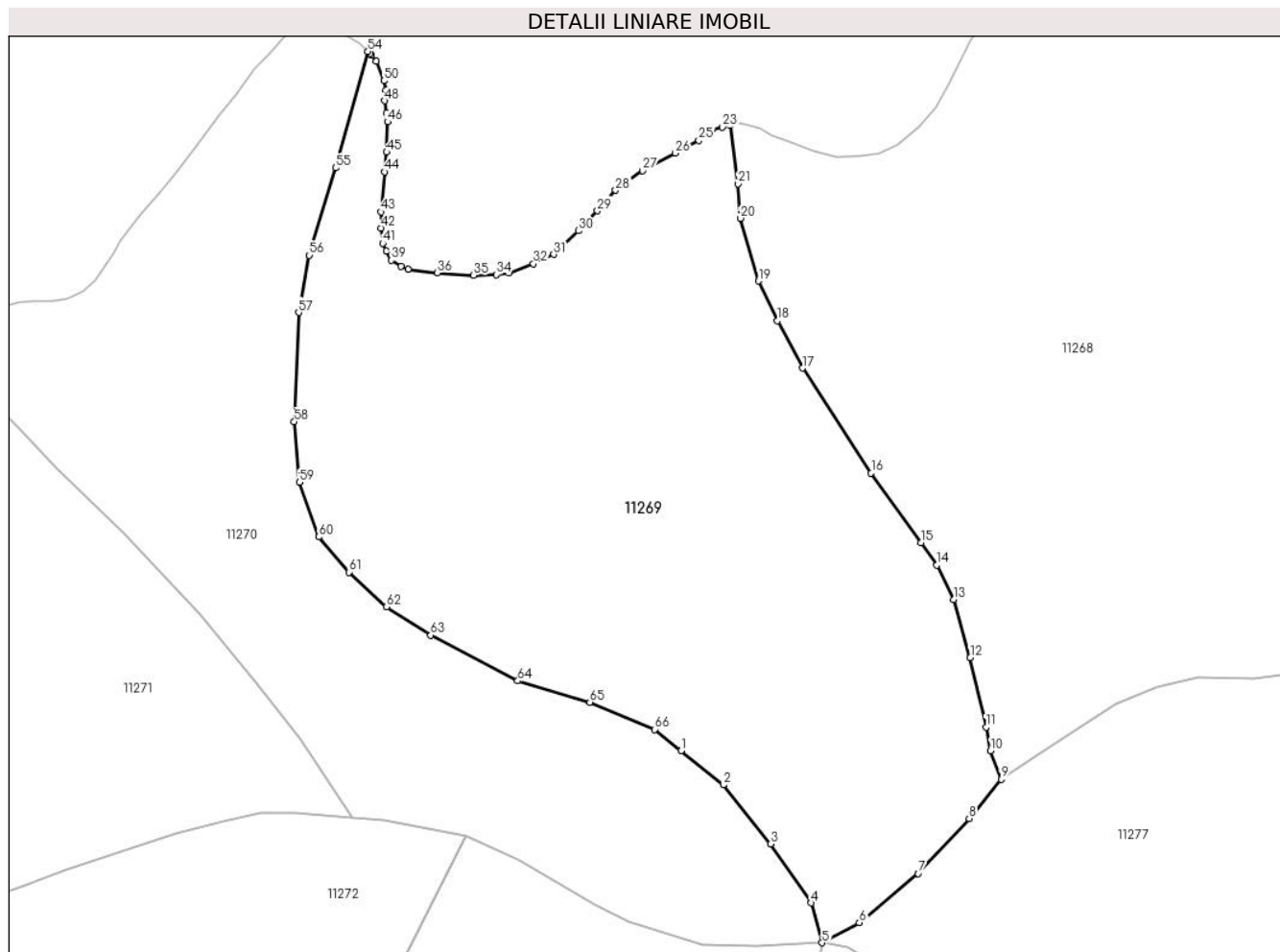
Inscrieri privind dezmembramintele dreptului de proprietate, drepturi reale de garanție și sarcini	Referințe
NU SUNT	

## Anexa Nr. 1 La Partea I

## Teren

Nr cadastral	Suprafața (mp)*	Observații / Referințe
	350.830	

\* Suprafața este determinată în planul de proiecție Stereo 70.



## Date referitoare la teren

Crt	Categorie folosință	Intravilan	Suprafața (mp)	Tarla	Parcelă	Nr. topo	Observații / Referințe
1	padure	NU	350.830	UP III	UA 200	-	

## Lungime Segmente

1) Valorile lungimilor segmentelor sunt obținute din proiecție în plan.

Punct început	X / Y	Punct sfârșit	X / Y	Lungime segment	Punct început	X / Y	Punct sfârșit	X / Y	Lungime segment	Punct început	X / Y	Punct sfârșit	X / Y	Lungime segment
1	229.133,922 375.029,284	2	229.179,279 374.992,594	58.33 9	2	229.179,279 374.992,594	3	229.229,761 374.929,511	80.79 5	3	229.229,761 374.929,511	4	229.273,144 374.866,429	76.56
4	229.273,144 374.866,429	5	229.284,976 374.823,848	44.19 4	5	229.284,976 374.823,848	6	229.324,923 374.845,564	45.46 8	6	229.324,923 374.845,564	7	229.387,94 374.897,991	81.97 4
7	229.387,94 374.897,991	8	229.442,497 374.956,759	80.18 8	8	229.442,497 374.956,759	9	229.476,755 374.998,616	54.08 9	9	229.476,755 374.998,616	10	229.465,555 375.029,362	32.72 2
10	229.465,555 375.029,362	11	229.460,746 375.054,27	25.36 8	11	229.460,746 375.054,27	12	229.443,72 375.128,656	76.31	12	229.443,72 375.128,656	13	229.425,908 375.190,783	64.63
13	229.425,908 375.190,783	14	229.407,752 375.227,657	41.10 1	14	229.407,752 375.227,657	15	229.391,226 375.251,931	29.36 6	15	229.391,226 375.251,931	16	229.337,626 375.326,316	91.68 5
16	229.337,626 375.326,316	17	229.263,902 375.438,436	134.1 87	17	229.263,902 375.438,436	18	229.237,198 375.489,252	57.40 5	18	229.237,198 375.489,252	19	229.216,979 375.531,769	47.08

Punct început	X / Y	Punct sfârșit	X / Y	Lungime segment	Punct început	X / Y	Punct sfârșit	X / Y	Lungime segment	Punct început	X / Y	Punct sfârșit	X / Y	Lungime segment
19	229.216,979 375.531,769	20	229.197,299 375.598,747	69.809	20	229.197,299 375.598,747	21	229.195,046 375.635,734	37.056	21	229.195,046 375.635,734	22	229.186,648 375.697,989	62.819
22	229.186,648 375.697,989	23	229.178,486 375.696,528	8.292	23	229.178,486 375.696,528	24	229.166,555 375.692,645	12.547	24	229.166,555 375.692,645	25	229.152,96 375.682,105	17.202
25	229.152,96 375.682,105	26	229.127,99 375.668,514	28.429	26	229.127,99 375.668,514	27	229.092,754 375.649,654	39.966	27	229.092,754 375.649,654	28	229.063,901 375.628,852	35.57
28	229.063,901 375.628,852	29	229.044,555 375.606,857	29.292	29	229.044,555 375.606,857	30	229.024,024 375.585,499	29.626	30	229.024,024 375.585,499	31	228.997,666 375.560,26	36.493
31	228.997,666 375.560,26	32	228.976,025 375.549,998	23.951	32	228.976,025 375.549,998	33	228.949,669 375.540,29	28.087	33	228.949,669 375.540,29	34	228.936,074 375.538,626	13.696
34	228.936,074 375.538,626	35	228.911,936 375.537,794	24.152	35	228.911,936 375.537,794	36	228.873,093 375.540,567	38.942	36	228.873,093 375.540,567	37	228.841,623 375.544,457	31.71
37	228.841,623 375.544,457	38	228.834,196 375.547,207	7.92	38	228.834,196 375.547,207	39	228.823,466 375.553,808	12.598	39	228.823,466 375.553,808	40	228.818,239 375.563,708	11.195
40	228.818,239 375.563,708	41	228.814,388 375.571,959	9.105	41	228.814,388 375.571,959	42	228.812,462 375.588,46	16.613	42	228.812,462 375.588,46	43	228.812,972 375.605,654	17.202
43	228.812,972 375.605,654	44	228.816,273 375.648,556	43.029	44	228.816,273 375.648,556	45	228.818,75 375.669,458	21.048	45	228.818,75 375.669,458	46	228.819,849 375.701,91	32.471
46	228.819,849 375.701,91	47	228.818,475 375.710,986	9.179	47	228.818,475 375.710,986	48	228.816,824 375.724,462	13.577	48	228.816,824 375.724,462	49	228.817,649 375.735,463	11.032
49	228.817,649 375.735,463	50	228.815,723 375.745,913	10.626	50	228.815,723 375.745,913	51	228.807,745 375.766,815	22.373	51	228.807,745 375.766,815	52	228.802,521 375.773,279	8.311
52	228.802,521 375.773,279	53	228.801,032 375.775,122	2.369	53	228.801,032 375.775,122	54	228.798,691 375.777,288	3.189	54	228.798,691 375.777,288	55	228.763,972 375.652,635	129.398
55	228.763,972 375.652,635	56	228.735,965 375.559,238	97.506	56	228.735,965 375.559,238	57	228.724,534 375.498,083	62.214	57	228.724,534 375.498,083	58	228.719,845 375.381,022	117.155
58	228.719,845 375.381,022	59	228.725,367 375.316,363	64.894	59	228.725,367 375.316,363	60	228.745,875 375.258,012	61.85	60	228.745,875 375.258,012	61	228.778,215 375.220,162	49.785
61	228.778,215 375.220,162	62	228.818,443 375.183,101	54.697	62	228.818,443 375.183,101	63	228.866,037 375.152,942	56.345	63	228.866,037 375.152,942	64	228.959,113 375.104,053	105.135
64	228.959,113 375.104,053	65	229.036,414 375.081,186	80.612	65	229.036,414 375.081,186	66	229.105,827 375.052,01	75.295	66	229.105,827 375.052,01	1	229.133,922 375.029,284	36.136

\*\* Lungimile segmentelor sunt determinate în planul de proiecție Stereo 70 și sunt rotunjite la 1 milimetru.

\*\*\* Distanța dintre puncte este formată din segmente cumulate ce sunt mai mici decât valoarea 1 milimetru.





**DATE DESPRE IMOBILUL NR. 11270**

Oficiul de Cadastru și Publicitate Imobiliară CARAS-SEVERIN  
Biroul de Cadastru și Publicitate Imobiliară Resita

**A. Partea I. Descrierea imobilului**

TEREN Extravilan

Adresa: Jud. Caraș-Severin

Nr. Crt	Nr cadastral Nr. topografic	Suprafața* (mp)	Observații / Referințe
A1		248.985	Sector cadastral:30 Teren neimprejmut;

**B. Partea II. Proprietari și acte**

Inscrieri privitoare la dreptul de proprietate și alte drepturi reale		Referințe
/		
Act Normativ nr. HG 1705 anexa 3 pozitia 1363, din 09/11/2006 emis de GUVERN;		
B1	Intabulare, drept de PROPRIETATE, dobandit prin Lege, cota actuala 1/1 1) STATUL ROMAN - DOMENIUL PUBLIC, CIF:999999999999	A1
Act Normativ nr. HG 1705 anexa 3 pozitia 1363, din 09/11/2006 emis de GUVERN (HG 229/04.03.2009);		
B2	Intabulare, drept de ADMINISTRARE, dobandit prin Lege, cota actuala 1/1 1) REGIA NATIONALA A PADURILOR - ROMSILVA, CIF:1590120	A1

**C. Partea III. SARCINI .**

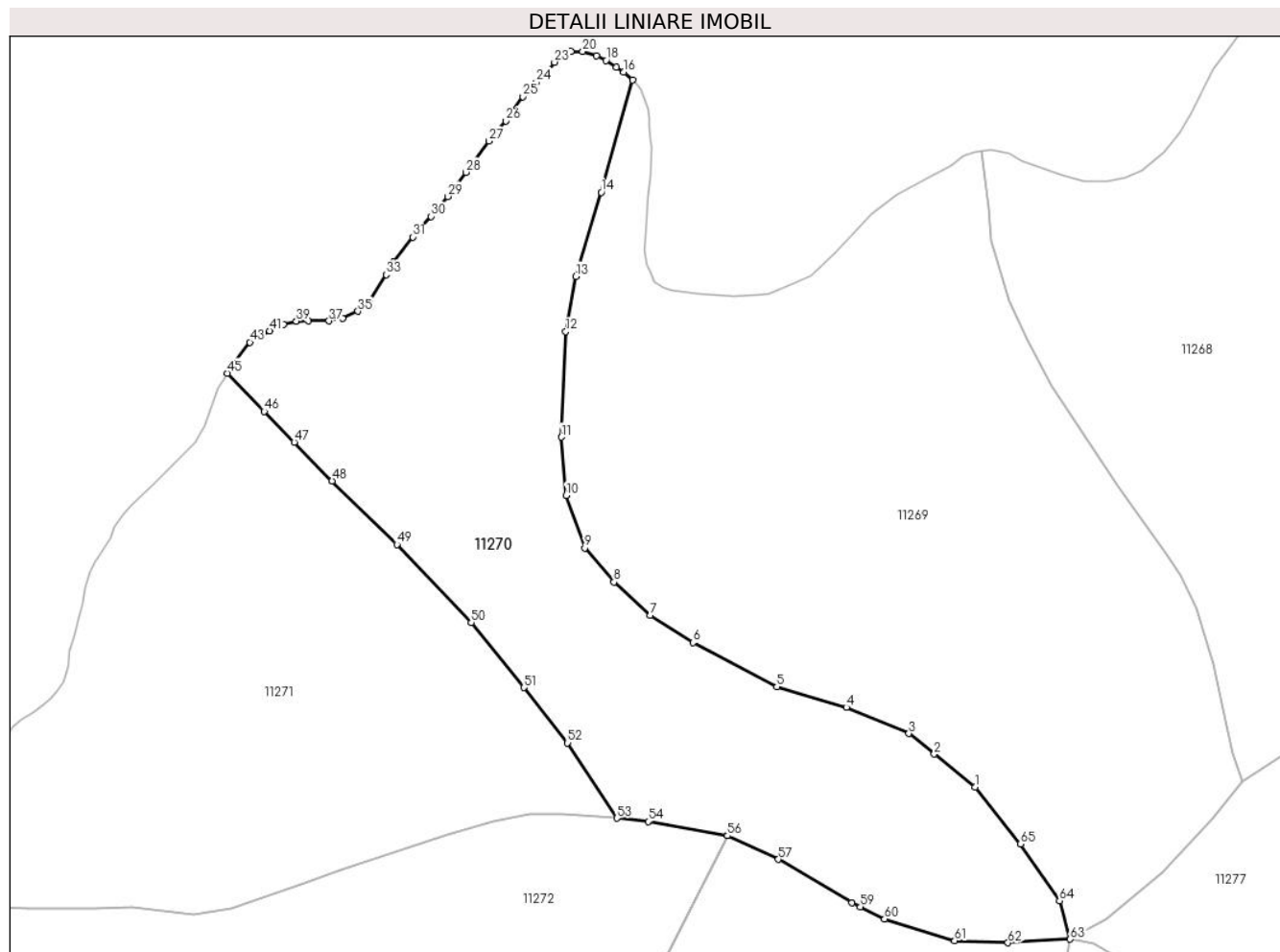
Inscrieri privind dezmembramintele dreptului de proprietate, drepturi reale de garanție și sarcini	Referințe
NU SUNT	

## Anexa Nr. 1 La Partea I

## Teren

Nr cadastral	Suprafața (mp)*	Observații / Referințe
	248.985	

\* Suprafața este determinată în planul de proiecție Stereo 70.



## Date referitoare la teren

Crt	Categorie folosință	Intravilan	Suprafața (mp)	Tarla	Parcelă	Nr. topo	Observații / Referințe
1	padure	NU	248.985	UP III	UA 201	-	

## Lungime Segmente

1) Valorile lungimilor segmentelor sunt obținute din proiecție în plan.

Punct început	X / Y	Punct sfârșit	X / Y	Lungime segment	Punct început	X / Y	Punct sfârșit	X / Y	Lungime segment	Punct început	X / Y	Punct sfârșit	X / Y	Lungime segment
1	229.179,279 374.992,594	2	229.133,922 375.029,284	58.339	2	229.133,922 375.029,284	3	229.105,827 375.052,01	36.136	3	229.105,827 375.052,01	4	229.036,414 375.081,186	75.295
4	229.036,414 375.081,186	5	228.959,113 375.104,053	80.612	5	228.959,113 375.104,053	6	228.866,037 375.152,942	105.135	6	228.866,037 375.152,942	7	228.818,443 375.183,101	56.345
7	228.818,443 375.183,101	8	228.778,215 375.220,162	54.697	8	228.778,215 375.220,162	9	228.745,875 375.258,012	49.785	9	228.745,875 375.258,012	10	228.725,367 375.316,363	61.85
10	228.725,367 375.316,363	11	228.719,845 375.381,022	64.894	11	228.719,845 375.381,022	12	228.724,534 375.498,083	117.155	12	228.724,534 375.498,083	13	228.735,965 375.559,238	62.214
13	228.735,965 375.559,238	14	228.763,972 375.652,635	97.506	14	228.763,972 375.652,635	15	228.798,691 375.777,288	129.398	15	228.798,691 375.777,288	16	228.789,227 375.786,048	12.896
16	228.789,227 375.786,048	17	228.781,139 375.791,511	9.76	17	228.781,139 375.791,511	18	228.769,335 375.798,941	13.948	18	228.769,335 375.798,941	19	228.758,969 375.803,995	11.532

Punct început	X / Y	Punct sfârșit	X / Y	Lungime segment	Punct început	X / Y	Punct sfârșit	X / Y	Lungime segment	Punct început	X / Y	Punct sfârșit	X / Y	Lungime segment
19	228.758,969 375.803,995	20	228.743,45 375.808,585	16.184	20	228.743,45 375.808,585	21	228.730,553 375.808,803	12.899	21	228.730,553 375.808,803	22	228.723,558 375.807,055	7.21
22	228.723,558 375.807,055	23	228.712,192 375.796,785	15.319	23	228.712,192 375.796,785	24	228.692,231 375.774,628	29.822	24	228.692,231 375.774,628	25	228.677,149 375.758,676	21.953
25	228.677,149 375.758,676	26	228.657,913 375.731,798	33.052	26	228.657,913 375.731,798	27	228.639,115 375.709,291	29.325	27	228.639,115 375.709,291	28	228.613,666 375.674,758	42.897
28	228.613,666 375.674,758	29	228.593,582 375.647,874	33.558	29	228.593,582 375.647,874	30	228.575,199 375.625,754	28.762	30	228.575,199 375.625,754	31	228.555,048 375.602,897	30.471
31	228.555,048 375.602,897	32	228.533,471 375.574,914	35.336	32	228.533,471 375.574,914	33	228.525,261 375.561,133	16.041	33	228.525,261 375.561,133	34	228.506,891 375.532,567	33.963
34	228.506,891 375.532,567	35	228.493,77 375.520,616	17.748	35	228.493,77 375.520,616	36	228.476,858 375.512,745	18.654	36	228.476,858 375.512,745	37	228.461,696 375.509,831	15.439
37	228.461,696 375.509,831	38	228.438,585 375.509,769	23.111	38	228.438,585 375.509,769	39	228.425,463 375.509,477	13.125	39	228.425,463 375.509,477	40	228.411,176 375.505,688	14.781
40	228.411,176 375.505,688	41	228.396,013 375.498,692	16.699	41	228.396,013 375.498,692	42	228.383,476 375.493,445	13.591	42	228.383,476 375.493,445	43	228.373,853 375.486,158	12.071
43	228.373,853 375.486,158	44	228.353,443 375.459,924	33.238	44	228.353,443 375.459,924	45	228.348,578 375.451,904	9.38	45	228.348,578 375.451,904	46	228.389,838 375.409,359	59.266
46	228.389,838 375.409,359	47	228.423,098 375.375,324	47.588	47	228.423,098 375.375,324	48	228.465,166 375.332,276	60.19	48	228.465,166 375.332,276	49	228.537,058 375.261,795	100.678
49	228.537,058 375.261,795	50	228.619,599 375.175,212	119.623	50	228.619,599 375.175,212	51	228.678,307 375.103,158	92.943	51	228.678,307 375.103,158	52	228.726,77 375.041,732	78.242
52	228.726,77 375.041,732	53	228.781,41 374.958,055	99.937	53	228.781,41 374.958,055	54	228.816,132 374.954,647	34.889	54	228.816,132 374.954,647	55	228.904,138 374.938,635	89.451
55	228.904,138 374.938,635	56	228.904,14 374.938,635	0.002	56	228.904,14 374.938,635	57	228.960,873 374.912,458	62.481	57	228.960,873 374.912,458	58	229.042,337 374.864,469	94.548
58	229.042,337 374.864,469	59	229.051,922 374.859,678	10.716	59	229.051,922 374.859,678	60	229.078,704 374.846,29	29.942	60	229.078,704 374.846,29	61	229.156,531 374.822,295	81.442
61	229.156,531 374.822,295	62	229.215,776 374.820,014	59.289	62	229.215,776 374.820,014	63	229.284,976 374.823,848	69.306	63	229.284,976 374.823,848	64	229.273,144 374.866,429	44.194
64	229.273,144 374.866,429	65	229.229,761 374.929,511	76.56	65	229.229,761 374.929,511	1	229.179,279 374.992,594	80.795					

\*\* Lungimile segmentelor sunt determinate în planul de proiecție Stereo 70 și sunt rotunjite la 1 milimetru.

\*\*\* Distanța dintre puncte este formată din segmente cumulate ce sunt mai mici decât valoarea 1 milimetru.



**DATE DESPRE IMOBILUL NR. 11271**

Oficiul de Cadastru și Publicitate Imobiliară CARAS-SEVERIN  
Biroul de Cadastru și Publicitate Imobiliară Resita

**A. Partea I. Descrierea imobilului**

TEREN Extravilan

Adresa: Jud. Caraș-Severin

Nr. Crt	Nr cadastral Nr. topografic	Suprafața* (mp)	Observații / Referințe
A1		241.493	Sector cadastral:30 Teren neimpregmuit;

**B. Partea II. Proprietari și acte**

Inscrieri privitoare la dreptul de proprietate și alte drepturi reale		Referințe
/		
Act Normativ nr. HG 1705 anexa 3 pozitia 1363, din 09/11/2006 emis de GUVERN;		
B1	Intabulare, drept de PROPRIETATE, dobandit prin Lege, cota actuala 1/1 1) STATUL ROMAN - DOMENIUL PUBLIC, CIF:999999999999	A1
Act Normativ nr. HG 1705 anexa 3 pozitia 1363, din 09/11/2006 emis de GUVERN (HG 229/04.03.2009);		
B2	Intabulare, drept de ADMINISTRARE, dobandit prin Lege, cota actuala 1/1 1) REGIA NATIONALA A PADURILOR - ROMSILVA, CIF:1590120	A1

**C. Partea III. SARCINI .**

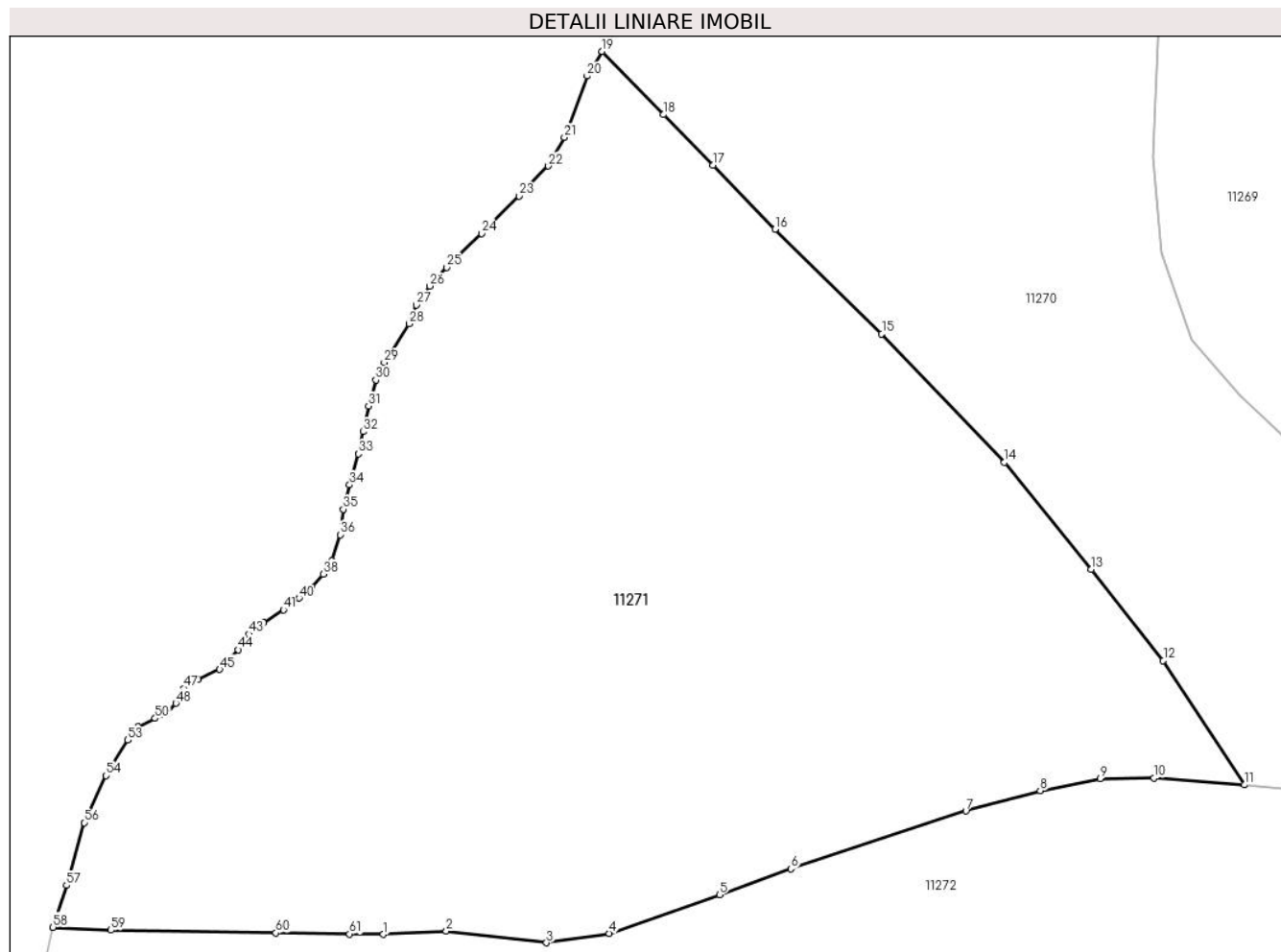
Inscrieri privind dezmembramintele dreptului de proprietate, drepturi reale de garanție și sarcini	Referințe
NU SUNT	

## Anexa Nr. 1 La Partea I

## Teren

Nr cadastral	Suprafața (mp)*	Observații / Referințe
	241.493	

\* Suprafața este determinată în planul de proiecție Stereo 70.



## Date referitoare la teren

Crt	Categorie folosință	Intravilan	Suprafața (mp)	Tarla	Parcelă	Nr. topo	Observații / Referințe
1	padure	NU	241.493	UP III	UA 202	-	

## Lungime Segmente

1) Valorile lungimilor segmentelor sunt obținute din proiecție în plan.

Punct început	X / Y	Punct sfârșit	X / Y	Lungime segment	Punct început	X / Y	Punct sfârșit	X / Y	Lungime segment	Punct început	X / Y	Punct sfârșit	X / Y	Lungime segment
1	228.201,017 374.857,433	2	228.243,505 374.859,607	42.54 4	2	228.243,505 374.859,607	3	228.311,045 374.851,816	67.98 8	3	228.311,045 374.851,816	4	228.353,35 374.858,123	42.77 3
4	228.353,35 374.858,123	5	228.427,569 374.884,092	78.63 1	5	228.427,569 374.884,092	6	228.475,813 374.901,528	51.29 8	6	228.475,813 374.901,528	7	228.593,715 374.940,559	124.1 95
7	228.593,715 374.940,559	8	228.643,814 374.954,285	51.94 5	8	228.643,814 374.954,285	9	228.684,264 374.962,447	41.26 5	9	228.684,264 374.962,447	10	228.720,632 374.962,818	36.37
10	228.720,632 374.962,818	11	228.781,41 374.958,055	60.96 4	11	228.781,41 374.958,055	12	228.726,77 375.041,732	99.93 7	12	228.726,77 375.041,732	13	228.678,307 375.103,158	78.24 2
13	228.678,307 375.103,158	14	228.619,599 375.175,212	92.94 3	14	228.619,599 375.175,212	15	228.537,058 375.261,795	119.6 23	15	228.537,058 375.261,795	16	228.465,166 375.332,276	100.6 78
16	228.465,166 375.332,276	17	228.423,098 375.375,324	60.19	17	228.423,098 375.375,324	18	228.389,838 375.409,359	47.58 8	18	228.389,838 375.409,359	19	228.348,578 375.451,904	59.26 6

Punct început	X / Y	Punct sfârșit	X / Y	Lungime segment	Punct început	X / Y	Punct sfârșit	X / Y	Lungime segment	Punct început	X / Y	Punct sfârșit	X / Y	Lungime segment
19	228.348,578 375.451,904	20	228.338,546 375.435,364	19.345	20	228.338,546 375.435,364	21	228.323,092 375.393,972	44.183	21	228.323,092 375.393,972	22	228.312,304 375.374,733	22.057
22	228.312,304 375.374,733	23	228.292,477 375.354,62	28.243	23	228.292,477 375.354,62	24	228.267,4 375.329,261	35.664	24	228.267,4 375.329,261	25	228.243,782 375.306,524	32.784
25	228.243,782 375.306,524	26	228.232,411 375.293,99	16.923	26	228.232,411 375.293,99	27	228.223,371 375.281,164	15.692	27	228.223,371 375.281,164	28	228.218,599 375.268,596	13.443
28	228.218,599 375.268,596	29	228.201,737 375.242,512	31.06	29	228.201,737 375.242,512	30	228.196,027 375.230,728	13.095	30	228.196,027 375.230,728	31	228.191,039 375.213,17	18.253
31	228.191,039 375.213,17	32	228.187,54 375.195,863	17.657	32	228.187,54 375.195,863	33	228.184,224 375.180,95	15.277	33	228.184,224 375.180,95	34	228.178,305 375.160,063	21.709
34	228.178,305 375.160,063	35	228.174,068 375.143,676	16.926	35	228.174,068 375.143,676	36	228.172,043 375.126,554	17.241	36	228.172,043 375.126,554	37	228.166,334 375.109,062	18.4
37	228.166,334 375.109,062	38	228.160,578 375.099,968	10.763	38	228.160,578 375.099,968	39	228.153,026 375.091,314	11.486	39	228.153,026 375.091,314	40	228.144,37 375.083,949	11.365
40	228.144,37 375.083,949	41	228.133,688 375.076,032	13.296	41	228.133,688 375.076,032	42	228.120,243 375.067,195	16.089	42	228.120,243 375.067,195	43	228.110,425 375.059,596	12.415
43	228.110,425 375.059,596	44	228.103,241 375.049,101	12.718	44	228.103,241 375.049,101	45	228.090,719 375.035,845	18.235	45	228.090,719 375.035,845	46	228.075,8 375.029,216	16.325
46	228.075,8 375.029,216	47	228.066,591 375.023,141	11.032	47	228.066,591 375.023,141	48	228.061,251 375.013,015	11.448	48	228.061,251 375.013,015	49	228.055,357 375.005,834	9.29
49	228.055,357 375.005,834	50	228.047,252 375.002,888	8.624	50	228.047,252 375.002,888	51	228.035,649 374.997,181	12.931	51	228.035,649 374.997,181	52	228.031,627 374.991,854	6.675
52	228.031,627 374.991,854	53	228.028,836 374.988,159	4.631	53	228.028,836 374.988,159	54	228.014,278 374.964,275	27.971	54	228.014,278 374.964,275	55	228.002,356 374.939,112	27.844
55	228.002,356 374.939,112	56	227.999,325 374.932,715	7.079	56	227.999,325 374.932,715	57	227.987,515 374.890,512	43.824	57	227.987,515 374.890,512	58	227.978,447 374.862,247	29.684
58	227.978,447 374.862,247	59	228.017,485 374.860,346	39.084	59	228.017,485 374.860,346	60	228.128,654 374.858,428	111.186	60	228.128,654 374.858,428	61	228.178,302 374.857,745	49.653
61	228.178,302 374.857,745	1	228.201,017 374.857,433	22.717										

\*\* Lungimile segmentelor sunt determinate în planul de proiecție Stereo 70 și sunt rotunjite la 1 milimetru.

\*\*\* Distanța dintre puncte este formată din segmente cumulate ce sunt mai mici decât valoarea 1 milimetru.





**DATE DESPRE IMOBILUL NR. 11272**

Oficiul de Cadastru și Publicitate Imobiliară CARAS-SEVERIN  
Biroul de Cadastru și Publicitate Imobiliară Resita

**A. Partea I. Descrierea imobilului**

TEREN Extravilan

Adresa: Jud. Caraș-Severin

Nr. Crt	Nr cadastral Nr. topografic	Suprafața* (mp)	Observații / Referințe
A1		901.150	Sector cadastral:30 Teren neimpregmuit;

**B. Partea II. Proprietari și acte**

Inscrieri privitoare la dreptul de proprietate și alte drepturi reale		Referințe
/		
Act Normativ nr. HG 1705 anexa 3 pozitia 1363, din 09/11/2006 emis de GUVERN;		
B1	Intabulare, drept de PROPRIETATE, dobandit prin Lege, cota actuala 1/1 1) STATUL ROMAN - DOMENIUL PUBLIC, CIF:999999999999	A1
Act Normativ nr. HG 1705 anexa 3 pozitia 1363, din 09/11/2006 emis de GUVERN (HG 229/04.03.2009);		
B2	Intabulare, drept de ADMINISTRARE, dobandit prin Lege, cota actuala 1/1 1) REGIA NATIONALA A PADURILOR - ROMSILVA, CIF:1590120	A1

**C. Partea III. SARCINI .**

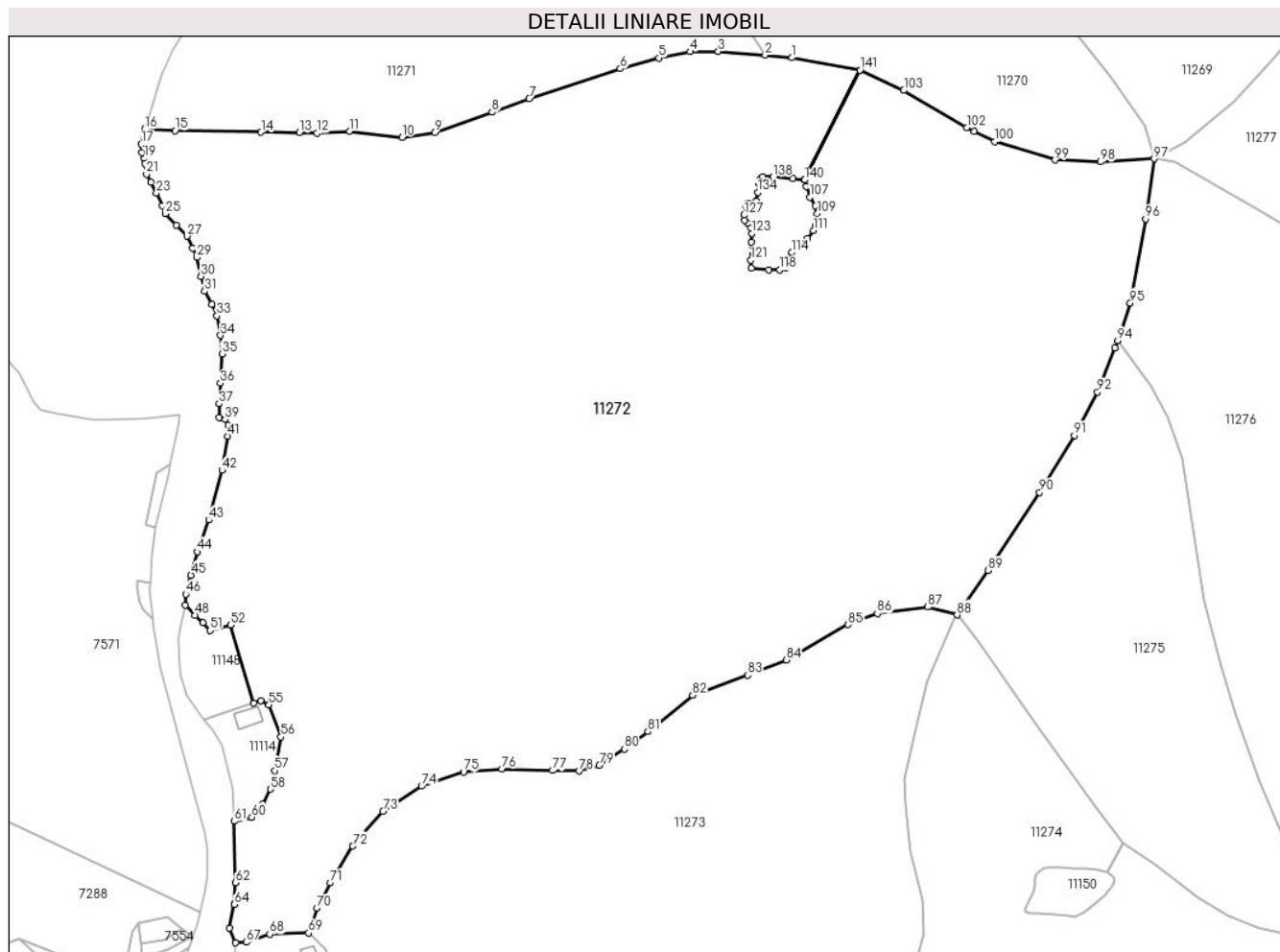
Inscrieri privind dezmembramintele dreptului de proprietate, drepturi reale de garanție și sarcini	Referințe
NU SUNT	

## Anexa Nr. 1 La Partea I

## Teren

Nr cadastral	Suprafața (mp)*	Observații / Referințe
	901.150	

\* Suprafața este determinată în planul de proiecție Stereo 70.



## Date referitoare la teren

Crt	Categorie folosință	Intravilan	Suprafața (mp)	Tarla	Parcelă	Nr. topo	Observații / Referințe
1	padure	NU	901.150	UP III	UA 203	-	

## Lungime Segmente

1) Valorile lungimilor segmentelor sunt obținute din proiecție în plan.

Punct început	X / Y	Punct sfârșit	X / Y	Lungime segment
1	228.816,132 374.954,647	2	228.781,41 374.958,055	34.889
4	228.684,264 374.962,447	5	228.643,814 374.954,285	41.265
7	228.475,813 374.901,528	8	228.427,569 374.884,092	51.298
10	228.311,045 374.851,816	11	228.243,505 374.859,607	67.988
13	228.178,302 374.857,745	14	228.128,654 374.858,428	49.653
16	227.978,447 374.862,247	17	227.973,618 374.842,928	19.913
2	228.781,41 374.958,055	3	228.720,632 374.962,818	60.964
5	228.643,814 374.954,285	6	228.593,715 374.940,559	51.945
8	228.427,569 374.884,092	9	228.353,35 374.858,123	78.631
11	228.243,505 374.859,607	12	228.201,017 374.857,433	42.544
14	228.128,654 374.858,428	15	228.017,485 374.860,346	111.186
17	227.973,618 374.842,928	18	227.974,586 374.831,808	11.162
3	228.720,632 374.962,818	4	228.684,264 374.962,447	36.37
6	228.593,715 374.940,559	7	228.475,813 374.901,528	124.195
9	228.353,35 374.858,123	10	228.311,045 374.851,816	42.773
12	228.201,017 374.857,433	13	228.178,302 374.857,745	22.717
15	228.017,485 374.860,346	16	227.978,447 374.862,247	39.084
18	227.974,586 374.831,808	19	227.977,488 374.824,313	8.037

Punct început	X / Y	Punct sfârșit	X / Y	Lungime segment	Punct început	X / Y	Punct sfârșit	X / Y	Lungime segment	Punct început	X / Y	Punct sfârșit	X / Y	Lungime segment
19	227.977,488 374.824,313	20	227.978,383 374.818,048	6.329	20	227.978,383 374.818,048	21	227.980,39 374.804,006	14.18 5	21	227.980,39 374.804,006	22	227.985,951 374.793,611	11.78 9
22	227.985,951 374.793,611	23	227.993,207 374.779,59	15.78 7	23	227.993,207 374.779,59	24	228.000,703 374.763,392	17.84 8	24	228.000,703 374.763,392	25	228.005,057 374.752,997	11.27
25	228.005,057 374.752,997	26	228.018,879 374.738,14	20.29 2	26	228.018,879 374.738,14	27	228.032,905 374.723,876	20.00 5	27	228.032,905 374.723,876	28	228.040,402 374.708,646	16.97 5
28	228.040,402 374.708,646	29	228.045,722 374.696,317	13.42 8	29	228.045,722 374.696,317	30	228.051,074 374.672,023	24.87 7	30	228.051,074 374.672,023	31	228.055,67 374.652,683	19.87 9
31	228.055,67 374.652,683	32	228.064,859 374.636,003	19.04 4	32	228.064,859 374.636,003	33	228.071,387 374.621,014	16.34 9	33	228.071,387 374.621,014	34	228.076,254 374.595,53	25.94 5
34	228.076,254 374.595,53	35	228.078,19 374.571,596	24.01 2	35	228.078,19 374.571,596	36	228.076,012 374.533,884	37.77 5	36	228.076,012 374.533,884	37	228.074,302 374.507,192	26.74 7
37	228.074,302 374.507,192	38	228.074,06 374.489,543	17.65 1	38	228.074,06 374.489,543	39	228.082,559 374.486,728	8.953	39	228.082,559 374.486,728	40	228.086,544 374.479,178	8.537
40	228.086,544 374.479,178	41	228.085,568 374.465,178	14.03 4	41	228.085,568 374.465,178	42	228.078,022 374.421,105	44.71 4	42	228.078,022 374.421,105	43	228.060,988 374.356,779	66.54 3
43	228.060,988 374.356,779	44	228.046,06 374.315,58	43.82	44	228.046,06 374.315,58	45	228.037,929 374.285,507	31.15 3	45	228.037,929 374.285,507	46	228.031,264 374.260,856	25.53 7
46	228.031,264 374.260,856	47	228.031,023 374.247,147	13.71 1	47	228.031,023 374.247,147	48	228.042,785 374.233,617	17.92 8	48	228.042,785 374.233,617	49	228.053,415 374.223,894	14.40 6
49	228.053,415 374.223,894	50	228.062,371 374.214,473	12.99 9	50	228.062,371 374.214,473	51	228.062,685 374.214,057	0.521	51	228.062,685 374.214,057	52	228.088,959 374.221,033	27.18 5
52	228.088,959 374.221,033	53	228.118,958 374.120,409	105.0	53	228.118,958 374.120,409	54	228.128,266 374.123,631	9.85	54	228.128,266 374.123,631	55	228.138,96 374.117,732	12.21 4
55	228.138,96 374.117,732	56	228.154,462 374.076,407	44.13 6	56	228.154,462 374.076,407	57	228.146,612 374.032,68	44.42 6	57	228.146,612 374.032,68	58	228.140,921 374.008,808	24.54 1
58	228.140,921 374.008,808	59	228.130,667 373.989,086	22.22 9	59	228.130,667 373.989,086	60	228.116,806 373.972,569	21.56 2	60	228.116,806 373.972,569	61	228.093,729 373.967,183	23.69 7
61	228.093,729 373.967,183	62	228.095,532 373.887,768	79.43 6	62	228.095,532 373.887,768	63	228.094,362 373.860,628	27.16 5	63	228.094,362 373.860,628	64	228.094,15 373.859,785	0.869
64	228.094,15 373.859,785	65	228.087,778 373.829,228	31.21 5	65	228.087,778 373.829,228	66	228.095,585 373.810,18	20.58 6	66	228.095,585 373.810,18	67	228.109,302 373.810,951	13.73 9
67	228.109,302 373.810,951	68	228.139,935 373.821,193	32.3	68	228.139,935 373.821,193	69	228.190,235 373.822,74	50.32 4	69	228.190,235 373.822,74	70	228.200,967 373.854,823	33.83
70	228.200,967 373.854,823	71	228.218,519 373.887,549	37.13 6	71	228.218,519 373.887,549	72	228.247,326 373.935,113	55.60 7	72	228.247,326 373.935,113	73	228.286,489 373.980,09	59.63 8
73	228.286,489 373.980,09	74	228.336,422 374.012,578	59.57 2	74	228.336,422 374.012,578	75	228.390,798 374.031,022	57.41 9	75	228.390,798 374.031,022	76	228.440,643 374.034,905	49.99 6
76	228.440,643 374.034,905	77	228.506,025 374.032,963	65.41 1	77	228.506,025 374.032,963	78	228.540,864 374.032,319	34.84 5	78	228.540,864 374.032,319	79	228.566,433 374.039,761	26.63
79	228.566,433 374.039,761	80	228.598,801 374.060,793	38.60 1	80	228.598,801 374.060,793	81	228.629,549 374.083,119	37.99 9	81	228.629,549 374.083,119	82	228.687,312 374.130,158	74.49 3
82	228.687,312 374.130,158	83	228.758,364 374.156,16	75.66	83	228.758,364 374.156,16	84	228.808,48 374.175,82	53.83 4	84	228.808,48 374.175,82	85	228.888,413 374.221,482	92.05 6
85	228.888,413 374.221,482	86	228.926,477 374.236,068	40.76 3	86	228.926,477 374.236,068	87	228.991,51 374.244,409	65.56 6	87	228.991,51 374.244,409	88	229.030,018 374.234,145	39.85 2
88	229.030,018 374.234,145	89	229.070,242 374.291,592	70.12 9	89	229.070,242 374.291,592	90	229.136,5 374.392,524	120.7 37	90	229.136,5 374.392,524	91	229.181,572 374.466,276	86.43 4
91	229.181,572 374.466,276	92	229.211,545 374.522,262	63.50 4	92	229.211,545 374.522,262	93	229.234,42 374.579,036	61.20 9	93	229.234,42 374.579,036	94	229.237,728 374.588,826	10.33 4
94	229.237,728 374.588,826	95	229.254,139 374.637,388	51.26	95	229.254,139 374.637,388	96	229.273,859 374.746,205	110.5 89	96	229.273,859 374.746,205	97	229.284,976 374.823,848	78.43 5
97	229.284,976 374.823,848	98	229.215,776 374.820,014	69.30 6	98	229.215,776 374.820,014	99	229.156,531 374.822,295	59.28 9	99	229.156,531 374.822,295	100	229.078,704 374.846,29	81.44 2
100	229.078,704 374.846,29	101	229.051,922 374.859,678	29.94 2	101	229.051,922 374.859,678	102	229.042,337 374.864,469	10.71 6	102	229.042,337 374.864,469	103	228.960,873 374.912,458	94.54 8
103	228.960,873 374.912,458	104	228.904,14 374.938,635	62.48 1	104	228.904,14 374.938,635	105	228.832,449 374.796,596	159.1 06	105	228.832,449 374.796,596	106	228.834,41 374.787,865	8.949
106	228.834,41 374.787,865	107	228.839,577 374.774,503	14.32 6	107	228.839,577 374.774,503	108	228.846,35 374.763,279	13.10 9	108	228.846,35 374.763,279	109	228.848,845 374.753,301	10.28 5
109	228.848,845 374.753,301	110	228.846,528 374.737,622	15.84 9	110	228.846,528 374.737,622	111	228.843,855 374.731,03	7.113	111	228.843,855 374.731,03	112	228.836,369 374.720,696	12.76 1
112	228.836,369 374.720,696	113	228.823,192 374.709,392	17.36 1	113	228.823,192 374.709,392	114	228.815,529 374.702,622	10.22 5	114	228.815,529 374.702,622	115	228.810,895 374.694,426	9.415
115	228.810,895 374.694,426	116	228.810,004 374.685,162	9.307	116	228.810,004 374.685,162	117	228.808,043 374.682,489	3.315	117	228.808,043 374.682,489	118	228.800,38 374.680,529	7.91

Punct început	X / Y	Punct sfârșit	X / Y	Lungime segment	Punct început	X / Y	Punct sfârșit	X / Y	Lungime segment	Punct început	X / Y	Punct sfârșit	X / Y	Lungime segment
118	228.800,38 374.680,529	119	228.785,765 374.680,529	14.615	119	228.785,765 374.680,529	120	228.763,665 374.682,311	22.172	120	228.763,665 374.682,311	121	228.762,596 374.692,645	10.389
121	228.762,596 374.692,645	122	228.763,665 374.716,341	23.72	122	228.763,665 374.716,341	123	228.764,379 374.727,565	11.247	123	228.764,379 374.727,565	124	228.762,953 374.734,692	7.268
124	228.762,953 374.734,692	125	228.758,415 374.740,163	7.108	125	228.758,415 374.740,163	126	228.754,867 374.744,625	5.701	126	228.754,867 374.744,625	127	228.754,181 374.751,146	6.557
127	228.754,181 374.751,146	128	228.756,012 374.763,273	12.264	128	228.756,012 374.763,273	129	228.757,172 374.765,563	2.567	129	228.757,172 374.765,563	130	228.761,434 374.766,298	4.325
130	228.761,434 374.766,298	131	228.765,108 374.766,445	3.677	131	228.765,108 374.766,445	132	228.768,268 374.767,4	3.301	132	228.768,268 374.767,4	133	228.770,032 374.769,31	2.6
133	228.770,032 374.769,31	134	228.771,795 374.780,329	11.159	134	228.771,795 374.780,329	135	228.773,285 374.792,366	12.129	135	228.773,285 374.792,366	136	228.774,764 374.797,451	5.296
136	228.774,764 374.797,451	137	228.778,625 374.800,694	5.042	137	228.778,625 374.800,694	138	228.791,279 374.800,516	12.655	138	228.791,279 374.800,516	139	228.817,121 374.798,199	25.946
139	228.817,121 374.798,199	140	228.832,447 374.796,596	15.409	140	228.832,447 374.796,596	141	228.904,138 374.938,635	159.106	141	228.904,138 374.938,635	1	228.816,132 374.954,647	89.451

\*\* Lungimile segmentelor sunt determinate în planul de proiecție Stereo 70 și sunt rotunjite la 1 milimetru.

\*\*\* Distanța dintre puncte este formată din segmente cumulate ce sunt mai mici decât valoarea 1 milimetru.

**DATE DESPRE IMOBILUL NR. 11273**

Oficiul de Cadastru și Publicitate Imobiliară CARAS-SEVERIN  
Biroul de Cadastru și Publicitate Imobiliară Resita

**A. Partea I. Descrierea imobilului**

TEREN Extravilan

Adresa: Jud. Caraș-Severin

Nr. Crt	Nr cadastral Nr. topografic	Suprafața* (mp)	Observații / Referințe
A1		578.678	Sector cadastral:30 Teren neimprejmut;

**B. Partea II. Proprietari și acte**

Inscrieri privitoare la dreptul de proprietate și alte drepturi reale		Referințe
/		
Act Normativ nr. HG 1705 anexa 3 pozitia 1363, din 09/11/2006 emis de GUVERN;		
B1	Intabulare, drept de PROPRIETATE, dobandit prin Lege, cota actuala 1/1 1) STATUL ROMAN - DOMENIUL PUBLIC, CIF:999999999999	A1
Act Normativ nr. HG 1705 anexa 3 pozitia 1363, din 09/11/2006 emis de GUVERN (HG 229/04.03.2009);		
B2	Intabulare, drept de ADMINISTRARE, dobandit prin Lege, cota actuala 1/1 1) REGIA NATIONALA A PADURILOR - ROMSILVA, CIF:1590120	A1

**C. Partea III. SARCINI .**

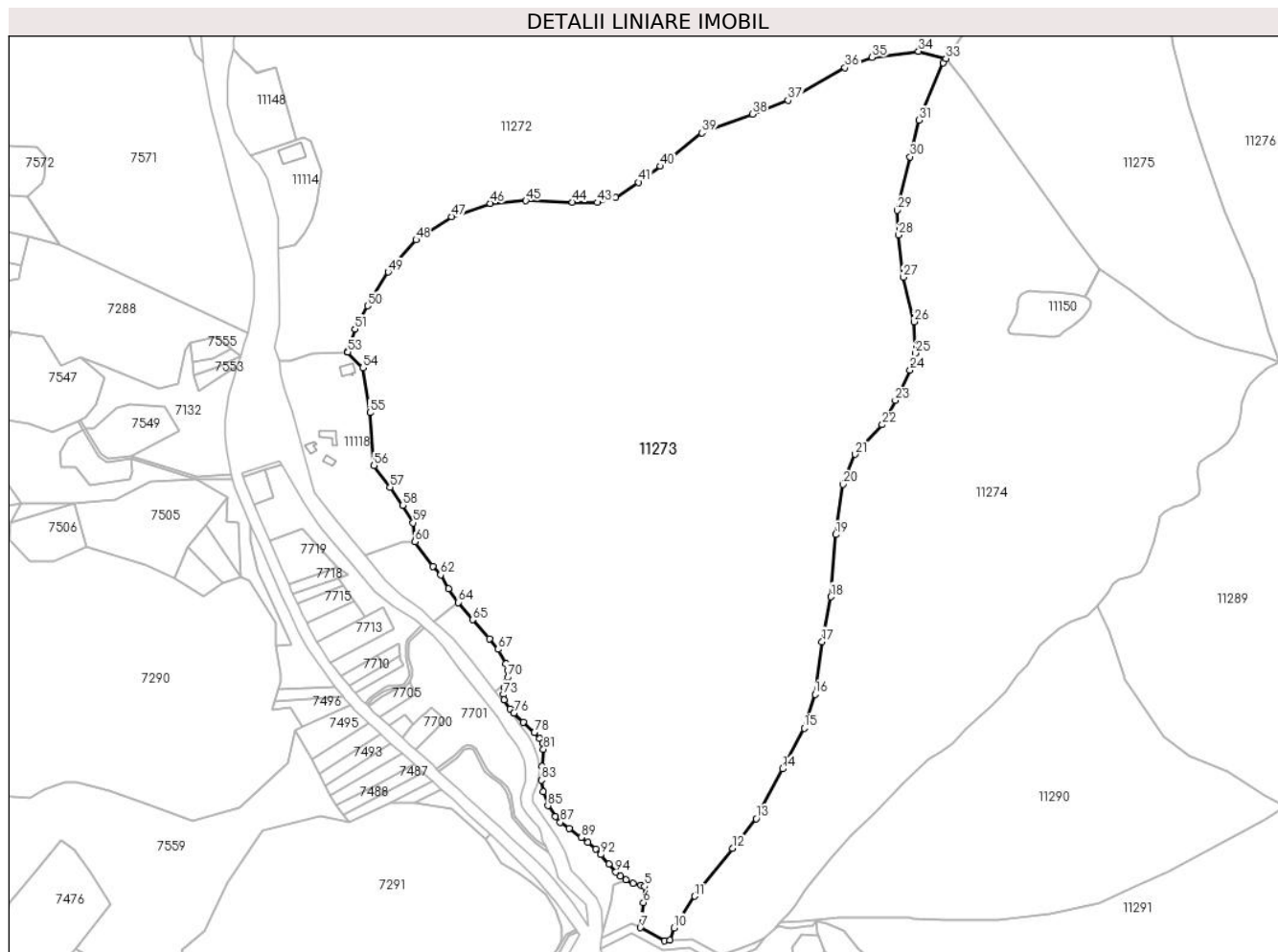
Inscrieri privind dezmembramintele dreptului de proprietate, drepturi reale de garanție și sarcini	Referințe
NU SUNT	

## Anexa Nr. 1 La Partea I

## Teren

Nr cadastral	Suprafața (mp)*	Observații / Referințe
	578.678	

\* Suprafața este determinată în planul de proiecție Stereo 70.



## Date referitoare la teren

Crt	Categorie folosință	Intravilan	Suprafața (mp)	Tarla	Parcelă	Nr. topo	Observații / Referințe
1	padure	NU	578.678	UP III	UA 204	-	

## Lungime Segmente

1) Valorile lungimilor segmentelor sunt obținute din proiecție în plan.

Punct început	X / Y	Punct sfârșit	X / Y	Lungime segment
1	228.573,522 373.087,962	2	228.581,005 373.082,671	9.165
4	228.601,836 373.075,162	5	228.607,494 373.073,521	5.891
7	228.601,161 373.015,916	8	228.635,252 372.997,308	38.839
10	228.648,386 373.015,602	11	228.677,541 373.059,848	52.988
13	228.763,631 373.168,649	14	228.800,516 373.238,461	78.957
16	228.846,293 373.342,918	17	228.856,128 373.416,663	74.398
2	228.581,005 373.082,671	3	228.590,86 373.078,11	10.859
5	228.607,494 373.073,521	6	228.605,541 373.050,95	22.655
8	228.635,252 372.997,308	9	228.642,995 372.997,926	7.768
11	228.677,541 373.059,848	12	228.730,585 373.126,921	85.513
14	228.800,516 373.238,461	15	228.831,006 373.295,49	64.668
17	228.856,128 373.416,663	18	228.868,424 373.479,593	64.12
3	228.590,86 373.078,11	4	228.601,836 373.075,162	11.365
6	228.605,541 373.050,95	7	228.601,161 373.015,916	35.307
9	228.642,995 372.997,926	10	228.648,386 373.015,602	18.48
12	228.730,585 373.126,921	13	228.763,631 373.168,649	53.228
15	228.831,006 373.295,49	16	228.846,293 373.342,918	49.831
18	228.868,424 373.479,593	19	228.875,341 373.566,93	87.61

Punct început	X / Y	Punct sfârșit	X / Y	Lungime segment	Punct început	X / Y	Punct sfârșit	X / Y	Lungime segment	Punct început	X / Y	Punct sfârșit	X / Y	Lungime segment
19	228.875,341 373.566,93	20	228.885,668 373.637,234	71.058	20	228.885,668 373.637,234	21	228.902,389 373.679,514	45.466	21	228.902,389 373.679,514	22	228.940,749 373.720,811	56.364
22	228.940,749 373.720,811	23	228.959,016 373.754,914	38.687	23	228.959,016 373.754,914	24	228.979,671 373.797,686	47.498	24	228.979,671 373.797,686	25	228.987,259 373.821,356	24.857
25	228.987,259 373.821,356	26	228.985,008 373.865,416	44.117	26	228.985,008 373.865,416	27	228.970,022 373.927,71	64.071	27	228.970,022 373.927,71	28	228.963,711 373.986,85	59.476
28	228.963,711 373.986,85	29	228.961,345 374.021,545	34.776	29	228.961,345 374.021,545	30	228.979,487 374.096,456	77.077	30	228.979,487 374.096,456	31	228.992,153 374.148,079	53.154
31	228.992,153 374.148,079	32	229.026,071 374.228,509	87.289	32	229.026,071 374.228,509	33	229.030,018 374.234,145	6.881	33	229.030,018 374.234,145	34	228.991,51 374.244,409	39.852
34	228.991,51 374.244,409	35	228.926,477 374.236,068	65.566	35	228.926,477 374.236,068	36	228.888,413 374.221,482	40.763	36	228.888,413 374.221,482	37	228.808,48 374.175,82	92.056
37	228.808,48 374.175,82	38	228.758,364 374.156,16	53.834	38	228.758,364 374.156,16	39	228.687,312 374.130,158	75.66	39	228.687,312 374.130,158	40	228.629,549 374.083,119	74.493
40	228.629,549 374.083,119	41	228.598,801 374.060,793	37.999	41	228.598,801 374.060,793	42	228.566,433 374.039,761	38.601	42	228.566,433 374.039,761	43	228.540,864 374.032,319	26.63
43	228.540,864 374.032,319	44	228.506,025 374.032,963	34.845	44	228.506,025 374.032,963	45	228.440,643 374.034,905	65.411	45	228.440,643 374.034,905	46	228.390,798 374.031,022	49.996
46	228.390,798 374.031,022	47	228.336,422 374.012,578	57.419	47	228.336,422 374.012,578	48	228.286,489 373.980,09	59.572	48	228.286,489 373.980,09	49	228.247,326 373.935,113	59.638
49	228.247,326 373.935,113	50	228.218,519 373.887,549	55.607	50	228.218,519 373.887,549	51	228.200,967 373.854,823	37.136	51	228.200,967 373.854,823	52	228.190,235 373.822,74	33.83
52	228.190,235 373.822,74	53	228.190,858 373.822,76	0.623	53	228.190,858 373.822,76	54	228.211,798 373.800,66	30.445	54	228.211,798 373.800,66	55	228.221,829 373.737,855	63.6
55	228.221,829 373.737,855	56	228.227,425 373.663,632	74.434	56	228.227,425 373.663,632	57	228.250,093 373.633,063	38.057	57	228.250,093 373.633,063	58	228.267,919 373.607,976	30.776
58	228.267,919 373.607,976	59	228.282,521 373.583,458	28.537	59	228.282,521 373.583,458	60	228.285,213 373.556,804	26.789	60	228.285,213 373.556,804	61	228.309,867 373.522,164	42.517
61	228.309,867 373.522,164	62	228.320,991 373.510,321	16.248	62	228.320,991 373.510,321	63	228.331,831 373.491,131	22.04	63	228.331,831 373.491,131	64	228.345,833 373.471,716	23.937
64	228.345,833 373.471,716	65	228.365,706 373.447,56	31.28	65	228.365,706 373.447,56	66	228.389,684 373.421,054	35.742	66	228.389,684 373.421,054	67	228.401,653 373.405,928	19.289
67	228.401,653 373.405,928	68	228.412,494 373.385,835	22.831	68	228.412,494 373.385,835	69	228.415,203 373.376,579	9.644	69	228.415,203 373.376,579	70	228.415,203 373.366,646	9.933
70	228.415,203 373.366,646	71	228.412,835 373.359,762	7.28	71	228.412,835 373.359,762	72	228.410,234 373.352,197	7.999	72	228.410,234 373.352,197	73	228.409,145 373.342,406	9.851
73	228.409,145 373.342,406	74	228.410,274 373.335,408	7.088	74	228.410,274 373.335,408	75	228.418,405 373.322,314	15.413	75	228.418,405 373.322,314	76	228.423,96 373.316,589	7.977
76	228.423,96 373.316,589	77	228.436,866 373.303,976	18.046	77	228.436,866 373.303,976	78	228.452,382 373.289,189	21.434	78	228.452,382 373.289,189	79	228.459,633 373.280,927	10.993
79	228.459,633 373.280,927	80	228.463,954 373.274,058	8.115	80	228.463,954 373.274,058	81	228.465,414 373.265,848	8.339	81	228.465,414 373.265,848	82	228.463,589 373.242,312	23.607
82	228.463,589 373.242,312	83	228.462,312 373.222,607	19.746	83	228.462,312 373.222,607	84	228.464,685 373.206,187	16.591	84	228.464,685 373.206,187	85	228.471,447 373.186,763	20.567
85	228.471,447 373.186,763	86	228.481,85 373.171,437	18.523	86	228.481,85 373.171,437	87	228.488,967 373.163,592	10.592	87	228.488,967 373.163,592	88	228.501,378 373.155,017	15.085
88	228.501,378 373.155,017	89	228.518,368 373.142,2	21.282	89	228.518,368 373.142,2	90	228.527,494 373.135,084	11.572	90	228.527,494 373.135,084	91	228.538,627 373.125,962	14.393
91	228.538,627 373.125,962	92	228.545,562 373.118,117	10.471	92	228.545,562 373.118,117	93	228.556,915 373.104,565	17.679	93	228.556,915 373.104,565	94	228.566,77 373.093,618	14.729
94	228.566,77 373.093,618	1	228.573,522 373.087,962	8.808										

\*\* Lungimile segmentelor sunt determinate în planul de proiecție Stereo 70 și sunt rotunjite la 1 milimetru.

\*\*\* Distanța dintre puncte este formată din segmente cumulate ce sunt mai mici decât valoarea 1 milimetru.





**DATE DESPRE IMOBILUL NR. 11274**

Oficiul de Cadastru și Publicitate Imobiliară CARAS-SEVERIN  
Biroul de Cadastru și Publicitate Imobiliară Resita

**A. Partea I. Descrierea imobilului**

TEREN Extravilan

Adresa: Jud. Caraș-Severin

Nr. Crt	Nr cadastral Nr. topografic	Suprafața* (mp)	Observații / Referințe
A1		348.379	Sector cadastral:30 Teren neimprejmut;

**B. Partea II. Proprietari și acte**

Inscrieri privitoare la dreptul de proprietate și alte drepturi reale		Referințe
/		
Act Normativ nr. HG 1705 anexa 3 pozitia 1363, din 09/11/2006 emis de GUVERN;		
B1	Intabulare, drept de PROPRIETATE, dobandit prin Lege, cota actuala 1/1 1) STATUL ROMAN - DOMENIUL PUBLIC, CIF:999999999999	A1
Act Normativ nr. HG 1705 anexa 3 pozitia 1363, din 09/11/2006 emis de GUVERN (HG 229/04.03.2009);		
B2	Intabulare, drept de ADMINISTRARE, dobandit prin Lege, cota actuala 1/1 1) REGIA NATIONALA A PADURILOR - ROMSILVA, CIF:1590120	A1

**C. Partea III. SARCINI .**

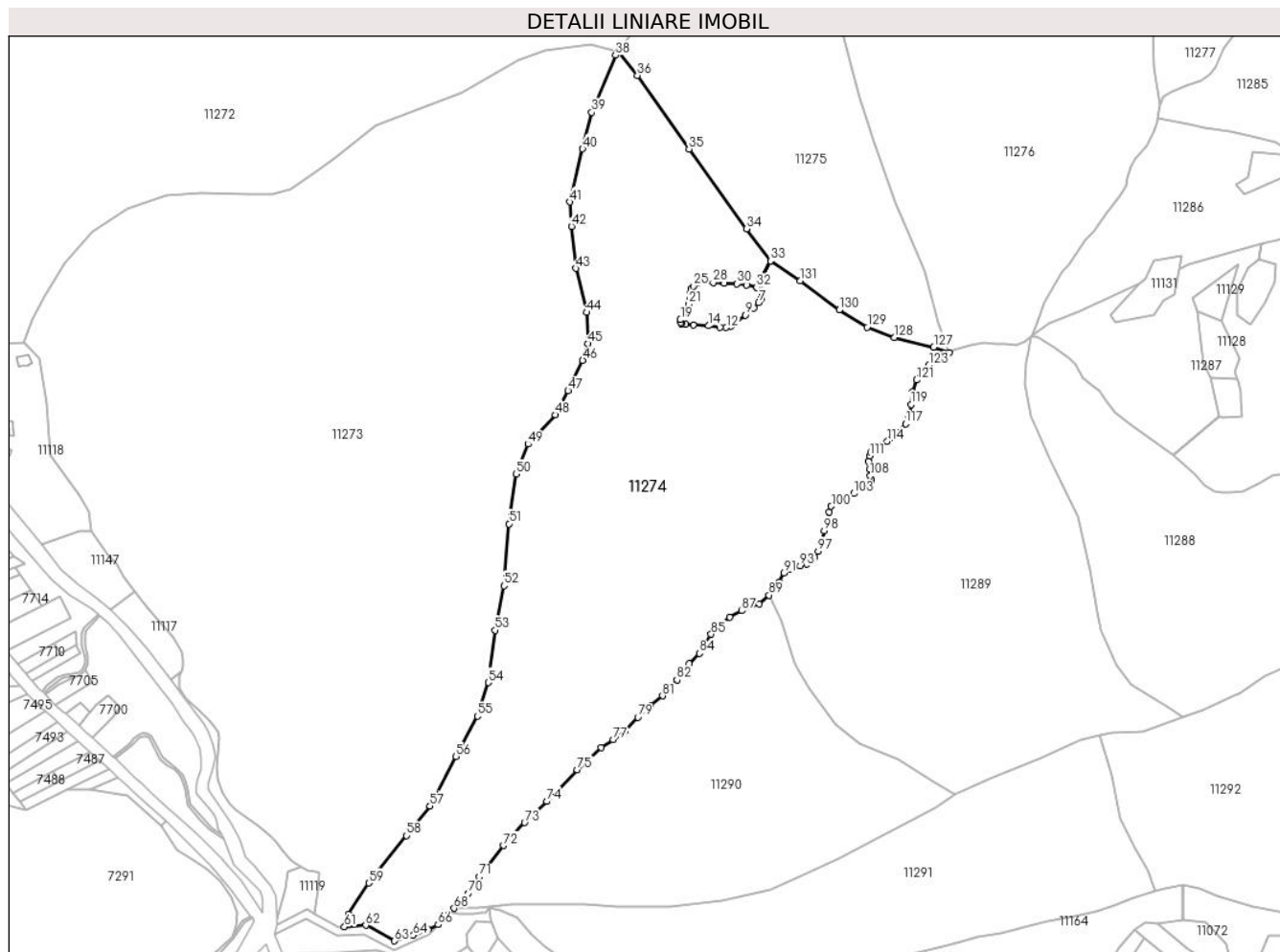
Inscrieri privind dezmembramintele dreptului de proprietate, drepturi reale de garanție și sarcini	Referințe
NU SUNT	

## Anexa Nr. 1 La Partea I

## Teren

Nr cadastral	Suprafața (mp)*	Observații / Referințe
	348.379	

\* Suprafața este determinată în planul de proiecție Stereo 70.



## Date referitoare la teren

Crt	Categorie folosință	Intravilan	Suprafața (mp)	Tarla	Parcelă	Nr. topo	Observații / Referințe
1	padure	NU	348.379	UP III	UA 205	-	

## Lungime Segmente

1) Valorile lungimilor segmentelor sunt obținute din proiecție în plan.

Punct început	X / Y	Punct sfârșit	X / Y	Lungime segment
1	229.244,936 373.938,317	2	229.225,2 373.900,881	42.32
4	229.232,474 373.895,341	5	229.233,027 373.891,748	3.635
7	229.228,235 373.879,22	8	229.221,416 373.872,034	9.906
10	229.195,304 373.850,348	11	229.188,946 373.846,203	7.59
13	229.173,925 373.844,637	14	229.157,246 373.846,572	16.791
16	229.124,678 373.848,503	17	229.119,056 373.849,424	5.697

Punct început	X / Y	Punct sfârșit	X / Y	Lungime segment
2	229.225,2 373.900,881	3	229.230,632 373.897,368	6.469
5	229.233,027 373.891,748	6	229.232,29 373.885,392	6.399
8	229.221,416 373.872,034	9	229.209,772 373.861,771	15.521
11	229.188,946 373.846,203	12	229.182,495 373.844,269	6.735
14	229.157,246 373.846,572	15	229.136,012 373.847,766	21.268
17	229.119,056 373.849,424	18	229.117,859 373.851,175	2.121

Punct început	X / Y	Punct sfârșit	X / Y	Lungime segment
3	229.230,632 373.897,368	4	229.232,474 373.895,341	2.739
6	229.232,29 373.885,392	7	229.228,235 373.879,22	7.385
9	229.209,772 373.861,771	10	229.195,304 373.850,348	18.434
12	229.182,495 373.844,269	13	229.173,925 373.844,637	8.578
15	229.136,012 373.847,766	16	229.124,678 373.848,503	11.358
18	229.117,859 373.851,175	19	229.117,767 373.855,136	3.962

Punct început	X / Y	Punct sfârșit	X / Y	Lungime segment	Punct început	X / Y	Punct sfârșit	X / Y	Lungime segment	Punct început	X / Y	Punct sfârșit	X / Y	Lungime segment
19	229.117,767 373.855,136	20	229.122,466 373.863,519	9.61	20	229.122,466 373.863,519	21	229.128,909 373.876,934	14.88 2	21	229.128,909 373.876,934	22	229.130,913 373.884,648	7.97
22	229.130,913 373.884,648	23	229.130,913 373.891,836	7.188	23	229.130,913 373.891,836	24	229.132,921 373.898,731	7.181	24	229.132,921 373.898,731	25	229.136,366 373.902,748	5.292
25	229.136,366 373.902,748	26	229.141,963 373.906,765	6.889	26	229.141,963 373.906,765	27	229.147,989 373.908,056	6.163	27	229.147,989 373.908,056	28	229.163,919 373.907,769	15.93 3
28	229.163,919 373.907,769	29	229.179,849 373.906,765	15.96 2	29	229.179,849 373.906,765	30	229.197,787 373.906,048	17.95 2	30	229.197,787 373.906,048	31	229.211,277 373.903,896	13.66 1
31	229.211,277 373.903,896	32	229.225,198 373.900,882	14.24 4	32	229.225,198 373.900,882	33	229.244,934 373.938,318	42.32	33	229.244,934 373.938,318	34	229.211,026 373.983,728	56.67 3
34	229.211,026 373.983,728	35	229.129,774 374.096,294	138.8 27	35	229.129,774 374.096,294	36	229.056,892 374.200,034	126.7 82	36	229.056,892 374.200,034	37	229.030,018 374.234,145	43.42 5
37	229.030,018 374.234,145	38	229.026,071 374.228,509	6.881	38	229.026,071 374.228,509	39	228.992,153 374.148,079	87.28 9	39	228.992,153 374.148,079	40	228.979,487 374.096,456	53.15 4
40	228.979,487 374.096,456	41	228.961,345 374.021,545	77.07 7	41	228.961,345 374.021,545	42	228.963,711 373.986,85	34.77 6	42	228.963,711 373.986,85	43	228.970,022 373.927,71	59.47 6
43	228.970,022 373.927,71	44	228.985,008 373.865,416	64.07 1	44	228.985,008 373.865,416	45	228.987,259 373.821,356	44.11 7	45	228.987,259 373.821,356	46	228.979,671 373.797,686	24.85 7
46	228.979,671 373.797,686	47	228.959,016 373.754,914	47.49 8	47	228.959,016 373.754,914	48	228.940,749 373.720,811	38.68 7	48	228.940,749 373.720,811	49	228.902,389 373.679,514	56.36 4
49	228.902,389 373.679,514	50	228.885,668 373.637,234	45.46 6	50	228.885,668 373.637,234	51	228.875,341 373.566,93	71.05 8	51	228.875,341 373.566,93	52	228.868,424 373.479,593	87.61
52	228.868,424 373.479,593	53	228.856,128 373.416,663	64.12	53	228.856,128 373.416,663	54	228.846,293 373.342,918	74.39 8	54	228.846,293 373.342,918	55	228.831,006 373.295,49	49.83 1
55	228.831,006 373.295,49	56	228.800,516 373.238,461	64.66 8	56	228.800,516 373.238,461	57	228.763,631 373.168,649	78.95 7	57	228.763,631 373.168,649	58	228.730,585 373.126,921	53.22 8
58	228.730,585 373.126,921	59	228.677,541 373.059,848	85.51 3	59	228.677,541 373.059,848	60	228.648,386 373.015,602	52.98 8	60	228.648,386 373.015,602	61	228.642,995 372.997,926	18.48
61	228.642,995 372.997,926	62	228.673,278 373.000,344	30.37 9	62	228.673,278 373.000,344	63	228.713,785 372.978,209	46.16	63	228.713,785 372.978,209	64	228.740,183 372.985,967	27.51 4
64	228.740,183 372.985,967	65	228.760,764 372.994,156	22.15	65	228.760,764 372.994,156	66	228.775,254 373.001,083	16.06 1	66	228.775,254 373.001,083	67	228.790,08 373.015,037	20.36
67	228.790,08 373.015,037	68	228.797,959 373.023,999	11.93 3	68	228.797,959 373.023,999	69	228.809,233 373.035,678	16.23 3	69	228.809,233 373.035,678	70	228.817,791 373.045,184	12.79 1
70	228.817,791 373.045,184	71	228.833,413 373.068,678	28.21 4	71	228.833,413 373.068,678	72	228.868,101 373.112,791	56.11 8	72	228.868,101 373.112,791	73	228.897,388 373.145,262	43.72 7
73	228.897,388 373.145,262	74	228.929,088 373.175,104	43.53 7	74	228.929,088 373.175,104	75	228.971,878 373.219,968	61.99 8	75	228.971,878 373.219,968	76	229.005,769 373.251,092	46.01 4
76	229.005,769 373.251,092	77	229.022,858 373.262,147	20.35 3	77	229.022,858 373.262,147	78	229.038,608 373.274,541	20.04 2	78	229.038,608 373.274,541	79	229.057,707 373.293,635	27.00 7
79	229.057,707 373.293,635	80	229.075,548 373.311,164	25.01 1	80	229.075,548 373.311,164	81	229.092,302 373.324,228	21.24 5	81	229.092,302 373.324,228	82	229.112,742 373.346,672	30.35 7
82	229.112,742 373.346,672	83	229.129,832 373.369,786	28.74 6	83	229.129,832 373.369,786	84	229.144,241 373.384,19	20.37 4	84	229.144,241 373.384,19	85	229.161,058 373.411,086	31.72 1
85	229.161,058 373.411,086	86	229.187,194 373.435,205	35.56 4	86	229.187,194 373.435,205	87	229.204,618 373.444,25	19.63 2	87	229.204,618 373.444,25	88	229.228,744 373.453,629	25.88 5
88	229.228,744 373.453,629	89	229.242,984 373.466,277	19.04 6	89	229.242,984 373.466,277	90	229.256,68 373.484,798	23.03 5	90	229.256,68 373.484,798	91	229.263,929 373.497,414	14.55
91	229.263,929 373.497,414	92	229.272,558 373.503,723	10.68 9	92	229.272,558 373.503,723	93	229.286,552 373.507,65	14.53 5	93	229.286,552 373.507,65	94	229.296,618 373.510,595	10.48 8
94	229.296,618 373.510,595	95	229.302,51 373.514,277	6.948	95	229.302,51 373.514,277	96	229.306,684 373.518,94	6.258	96	229.306,684 373.518,94	97	229.312,331 373.528,267	10.90 3
97	229.312,331 373.528,267	98	229.320,924 373.557,227	30.20 8	98	229.320,924 373.557,227	99	229.327,799 373.583,734	27.38 4	99	229.327,799 373.583,734	100	229.330,781 373.591,937	8.728
100	229.330,781 373.591,937	101	229.336,427 373.599,053	9.084	101	229.336,427 373.599,053	102	229.349,44 373.604,945	14.28 5	102	229.349,44 373.604,945	103	229.362,944 373.609,852	14.36 8
103	229.362,944 373.609,852	104	229.377,92 373.617,216	16.68 9	104	229.377,92 373.617,216	105	229.384,537 373.622,933	8.745	105	229.384,537 373.622,933	106	229.386,271 373.626,873	4.305
106	229.386,271 373.626,873	107	229.386,271 373.630,813	3.94	107	229.386,271 373.630,813	108	229.386,114 373.634,753	3.943	108	229.386,114 373.634,753	109	229.384,537 373.644,051	9.431
109	229.384,537 373.644,051	110	229.382,986 373.655,002	11.06	110	229.382,986 373.655,002	111	229.384,563 373.663,04	8.191	111	229.384,563 373.663,04	112	229.386,77 373.667,768	5.218
112	229.386,77 373.667,768	113	229.397,174 373.676,278	13.44 1	113	229.397,174 373.676,278	114	229.409,786 373.683,37	14.46 9	114	229.409,786 373.683,37	115	229.416,407 373.688,728	8.517
115	229.416,407 373.688,728	116	229.424,642 373.694,919	10.30 3	116	229.424,642 373.694,919	117	229.435,676 373.708,158	17.23 4	117	229.435,676 373.708,158	118	229.440,406 373.718,717	11.57

Punct început	X / Y	Punct sfârșit	X / Y	Lungime segment	Punct început	X / Y	Punct sfârșit	X / Y	Lungime segment	Punct început	X / Y	Punct sfârșit	X / Y	Lungime segment
118	229.440,406 373.718,717	119	229.443,401 373.735,423	16.97 2	119	229.443,401 373.735,423	120	229.445,79 373.753,148	17.88 5	120	229.445,79 373.753,148	121	229.451,309 373.770,01	17.74 2
121	229.451,309 373.770,01	122	229.457,299 373.778,837	10.66 8	122	229.457,299 373.778,837	123	229.468,807 373.790,656	16.49 6	123	229.468,807 373.790,656	124	229.480,943 373.800,343	15.52 8
124	229.480,943 373.800,343	125	229.491,235 373.806,199	11.84 1	125	229.491,235 373.806,199	126	229.497,118 373.808,929	6.486	126	229.497,118 373.808,929	127	229.475,48 373.816,603	22.95 9
127	229.475,48 373.816,603	128	229.419,819 373.830,034	57.25 9	128	229.419,819 373.830,034	129	229.381,433 373.844,745	41.10 8	129	229.381,433 373.844,745	130	229.342,006 373.868,854	46.21 4
130	229.342,006 373.868,854	131	229.287,159 373.910,176	68.67 1	131	229.287,159 373.910,176	1	229.244,936 373.938,317	50.74 2					

\*\* Lungimile segmentelor sunt determinate în planul de proiecție Stereo 70 și sunt rotunjite la 1 milimetru.

\*\*\* Distanța dintre puncte este formată din segmente cumulate ce sunt mai mici decât valoarea 1 milimetru.

**DATE DESPRE IMOBILUL NR. 11275**

Oficiul de Cadastru și Publicitate Imobiliară CARAS-SEVERIN  
Biroul de Cadastru și Publicitate Imobiliară Resita

**A. Partea I. Descrierea imobilului**

TEREN Extravilan

Adresa: Jud. Caraș-Severin

Nr. Crt	Nr cadastral Nr. topografic	Suprafața* (mp)	Observații / Referințe
A1		155.345	Sector cadastral:30 Teren neimprejmit;

**B. Partea II. Proprietari și acte**

Inscrieri privitoare la dreptul de proprietate și alte drepturi reale		Referințe
/		
Act Normativ nr. HG 1705 anexa 3 pozitia 1363, din 09/11/2006 emis de GUVERN;		
B1	Intabulare, drept de PROPRIETATE, dobandit prin Lege, cota actuala 1/1 1) COMUNA POJEJENA- DOMENIUL PUBLIC, CIF:3227572	A1
Act Normativ nr. HG 1705 anexa 3 pozitia 1363, din 09/11/2006 emis de GUVERN (HG 229/04.03.2009);		
B1	Intabulare, drept de ADMINISTRARE, dobandit prin Lege, cota actuala 1/1 1) REGIA NATIONALA A PADURILOR - ROMSILVA, CIF:1590120	A1

**C. Partea III. SARCINI .**

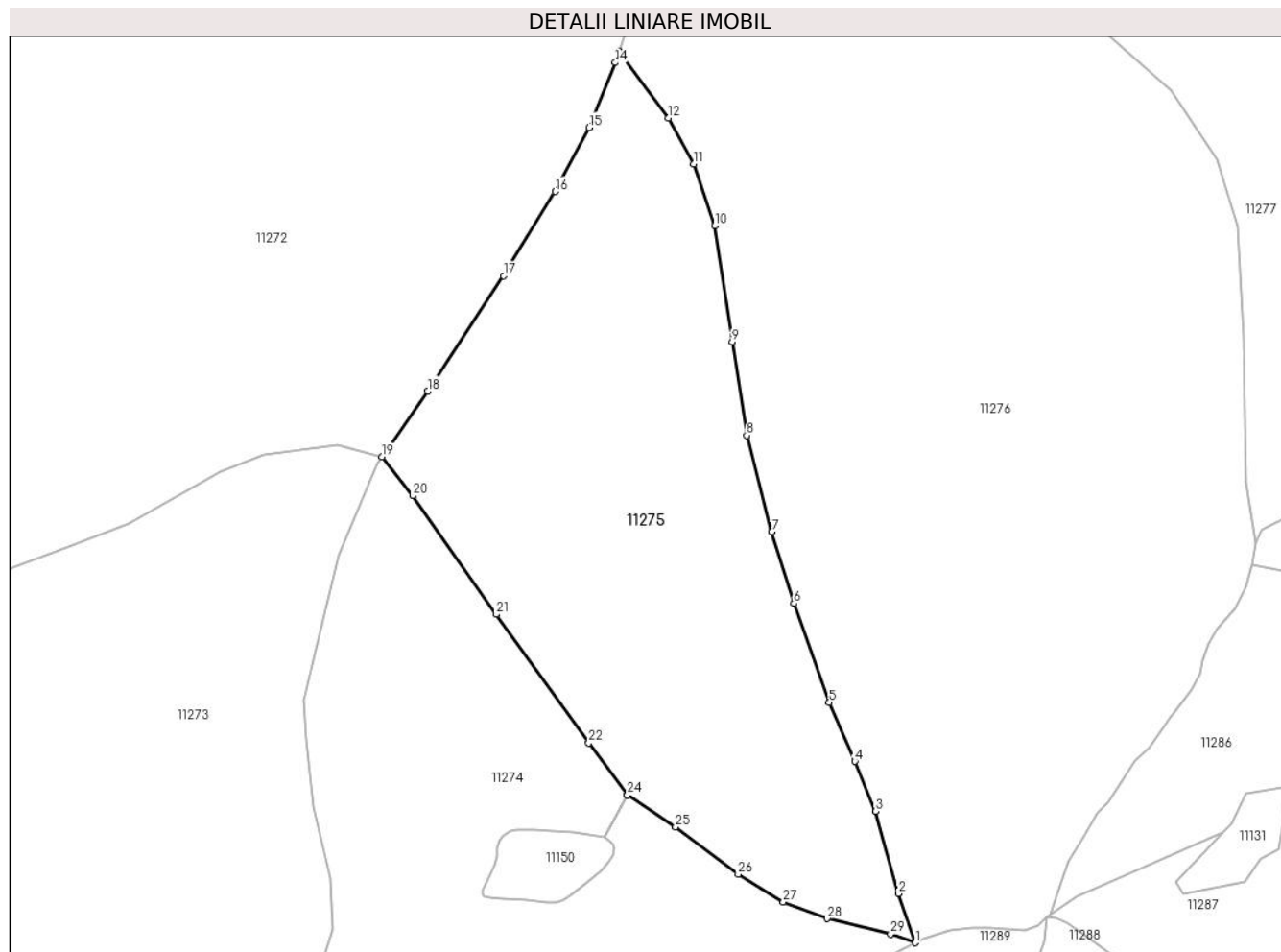
Inscrieri privind dezmembramintele dreptului de proprietate, drepturi reale de garanție și sarcini	Referințe
NU SUNT	

## Anexa Nr. 1 La Partea I

## Teren

Nr cadastral	Suprafața (mp)*	Observații / Referințe
	155.345	

\* Suprafața este determinată în planul de proiecție Stereo 70.



## Date referitoare la teren

Crt	Categorie folosință	Intra vilan	Suprafața (mp)	Tarla	Parcelă	Nr. topo	Observații / Referințe
1	padure	NU	155.345	UP III	UA 11275	-	

## Lungime Segmente

1) Valorile lungimilor segmentelor sunt obținute din proiecție în plan.

Punct început	X / Y	Punct sfârșit	X / Y	Lungime segment (** (m)
1	229.497,118 373.808,929	2	229.482,24 373.851,9	45.474
3	229.462,489 373.923,972	4	229.444,088 373.967,614	47.363
5	229.421,721 374.019,093	6	229.390,845 374.105,718	91.963
7	229.371,511 374.168,427	8	229.349,364 374.252,804	87.235
9	229.336,829 374.334,675	10	229.321,344 374.436,072	102.573

Punct început	X / Y	Punct sfârșit	X / Y	Lungime segment (** (m)
2	229.482,24 373.851,9	3	229.462,489 373.923,972	74.729
4	229.444,088 373.967,614	5	229.421,721 374.019,093	56.128
6	229.390,845 374.105,718	7	229.371,511 374.168,427	65.622
8	229.349,364 374.252,804	9	229.336,829 374.334,675	82.825
10	229.321,344 374.436,072	11	229.302,958 374.490,375	57.331

Punct început	X / Y	Punct sfârșit	X / Y	Lungime segment (** (m)
11	229.302,958 374.490,375	12	229.280,813 374.530,475	45.808
13	229.237,728 374.588,826	14	229.234,42 374.579,036	10.334
15	229.211,545 374.522,262	16	229.181,572 374.466,276	63.504
17	229.136,5 374.392,524	18	229.070,242 374.291,592	120.737
19	229.030,018 374.234,145	20	229.056,892 374.200,034	43.425
21	229.129,774 374.096,294	22	229.211,026 373.983,728	138.827
23	229.244,934 373.938,318	24	229.244,936 373.938,317	0.002
25	229.287,159 373.910,176	26	229.342,006 373.868,854	68.671
27	229.381,433 373.844,745	28	229.419,819 373.830,034	41.108
29	229.475,48 373.816,603	1	229.497,118 373.808,929	22.959

Punct început	X / Y	Punct sfârșit	X / Y	Lungime segment (** (m)
12	229.280,813 374.530,475	13	229.237,728 374.588,826	72.534
14	229.234,42 374.579,036	15	229.211,545 374.522,262	61.209
16	229.181,572 374.466,276	17	229.136,5 374.392,524	86.434
18	229.070,242 374.291,592	19	229.030,018 374.234,145	70.129
20	229.056,892 374.200,034	21	229.129,774 374.096,294	126.782
22	229.211,026 373.983,728	23	229.244,934 373.938,318	56.673
24	229.244,936 373.938,317	25	229.287,159 373.910,176	50.742
26	229.342,006 373.868,854	27	229.381,433 373.844,745	46.214
28	229.419,819 373.830,034	29	229.475,48 373.816,603	57.259

\*\* Lungimile segmentelor sunt determinate în planul de proiecție Stereo 70 și sunt rotunjite la 1 milimetru.

\*\*\* Distanța dintre puncte este formată din segmente cumulate ce sunt mai mici decât valoarea 1 milimetru.





**DATE DESPRE IMOBILUL NR. 11276**

Oficiul de Cadastru și Publicitate Imobiliară CARAS-SEVERIN  
Biroul de Cadastru și Publicitate Imobiliară Resita

**A. Partea I. Descrierea imobilului**

TEREN Extravilan

Adresa: Jud. Caraș-Severin

Nr. Crt	Nr cadastral Nr. topografic	Suprafața* (mp)	Observații / Referințe
A1		339.773	Sector cadastral:30 Teren neimpregmuit;

**B. Partea II. Proprietari și acte**

Inscrieri privitoare la dreptul de proprietate și alte drepturi reale		Referințe
/		
Act Normativ nr. HG 1705 anexa 3 pozitia 1363, din 09/11/2006 emis de GUVERN;		
B1	Intabulare, drept de PROPRIETATE, dobandit prin Lege, cota actuala 1/1 1) STATUL ROMAN - DOMENIUL PUBLIC, CIF:9999999999999	A1
Act Normativ nr. HG 1705 anexa 3 pozitia 1363, din 09/11/2006 emis de GUVERN (HG 229/04.03.2009);		
B2	Intabulare, drept de ADMINISTRARE, dobandit prin Lege, cota actuala 1/1 1) REGIA NATIONALA A PADURILOR - ROMSILVA, CIF:1590120	A1

**C. Partea III. SARCINI .**

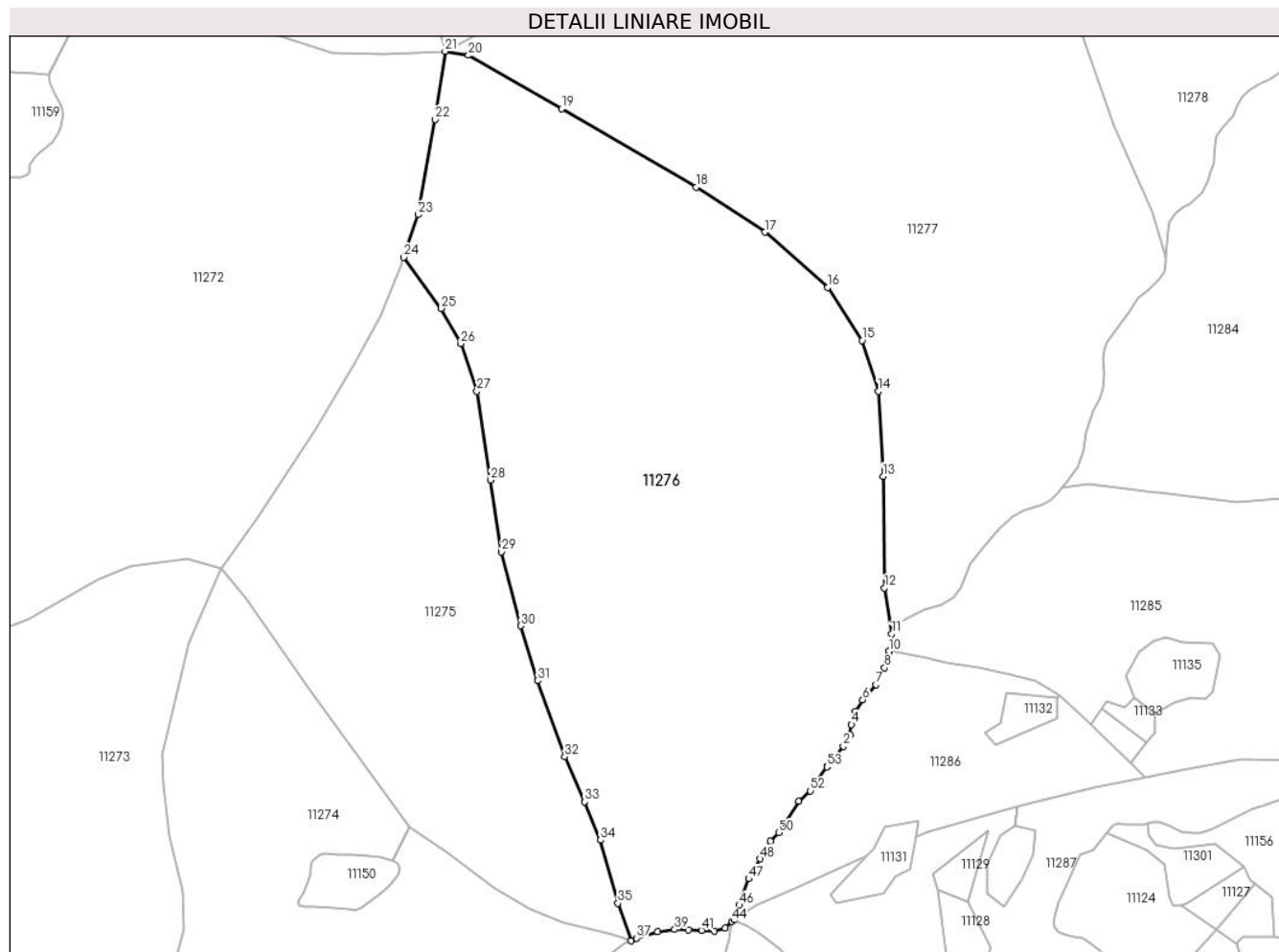
Inscrieri privind dezmembramintele dreptului de proprietate, drepturi reale de garanție și sarcini	Referințe
NU SUNT	

## Anexa Nr. 1 La Partea I

## Teren

Nr cadastral	Suprafața (mp)*	Observații / Referințe
	339.773	

\* Suprafața este determinată în planul de proiecție Stereo 70.



## Date referitoare la teren

Crt	Categorie folosință	Intravilan	Suprafața (mp)	Tarla	Parcelă	Nr. topo	Observații / Referințe
1	padure	NU	339.773	UP III	UA 207	-	

## Lungime Segmente

1) Valorile lungimilor segmentelor sunt obținute din proiecție în plan.

Punct început	X / Y	Punct sfârșit	X / Y	Lungime segment	Punct început	X / Y	Punct sfârșit	X / Y	Lungime segment	Punct început	X / Y	Punct sfârșit	X / Y	Lungime segment
1	229.722,011 374.008,772	2	229.739,752 374.030,817	28.29 7	2	229.739,752 374.030,817	3	229.747,029 374.044,246	15.27 4	3	229.747,029 374.044,246	4	229.748,988 374.055,717	11.63 7
4	229.748,988 374.055,717	5	229.753,746 374.070,825	15.84	5	229.753,746 374.070,825	6	229.761,862 374.083,975	15.45 3	6	229.761,862 374.083,975	7	229.777,255 374.101,041	22.98 2
7	229.777,255 374.101,041	8	229.786,77 374.120,345	21.52 2	8	229.786,77 374.120,345	9	229.791,54 374.136,364	16.71 4	9	229.791,54 374.136,364	10	229.792,002 374.139,477	3.147
10	229.792,002 374.139,477	11	229.794,899 374.159,026	19.76 2	11	229.794,899 374.159,026	12	229.786,842 374.211,683	53.27	12	229.786,842 374.211,683	13	229.785,011 374.338,884	127.2 14
13	229.785,011 374.338,884	14	229.779,518 374.435,888	97.15 9	14	229.779,518 374.435,888	15	229.761,045 374.494,008	60.98 5	15	229.761,045 374.494,008	16	229.721,683 374.554,406	72.09 2
16	229.721,683 374.554,406	17	229.650,281 374.617,549	95.31 7	17	229.650,281 374.617,549	18	229.571,555 374.668,797	93.93 7	18	229.571,555 374.668,797	19	229.417,979 374.758,208	177.7 07

Punct început	X / Y	Punct sfârșit	X / Y	Lungime segment	Punct început	X / Y	Punct sfârșit	X / Y	Lungime segment	Punct început	X / Y	Punct sfârșit	X / Y	Lungime segment
19	229.417,979 374.758,208	20	229.311,786 374.819,287	122.505	20	229.311,786 374.819,287	21	229.284,976 374.823,848	27.195	21	229.284,976 374.823,848	22	229.273,859 374.746,205	78.435
22	229.273,859 374.746,205	23	229.254,139 374.637,388	110.589	23	229.254,139 374.637,388	24	229.237,728 374.588,826	51.26	24	229.237,728 374.588,826	25	229.280,813 374.530,475	72.534
25	229.280,813 374.530,475	26	229.302,958 374.490,375	45.808	26	229.302,958 374.490,375	27	229.321,344 374.436,072	57.331	27	229.321,344 374.436,072	28	229.336,829 374.334,675	102.573
28	229.336,829 374.334,675	29	229.349,364 374.252,804	82.825	29	229.349,364 374.252,804	30	229.371,511 374.168,427	87.235	30	229.371,511 374.168,427	31	229.390,845 374.105,718	65.622
31	229.390,845 374.105,718	32	229.421,721 374.019,093	91.963	32	229.421,721 374.019,093	33	229.444,088 373.967,614	56.128	33	229.444,088 373.967,614	34	229.462,489 373.923,972	47.363
34	229.462,489 373.923,972	35	229.482,24 373.851,9	74.729	35	229.482,24 373.851,9	36	229.497,118 373.808,929	45.474	36	229.497,118 373.808,929	37	229.503,916 373.812,084	7.494
37	229.503,916 373.812,084	38	229.527,918 373.819,553	25.137	38	229.527,918 373.819,553	39	229.547,165 373.822,044	19.408	39	229.547,165 373.822,044	40	229.563,016 373.821,591	15.857
40	229.563,016 373.821,591	41	229.577,795 373.820,94	14.793	41	229.577,795 373.820,94	42	229.592,74 373.819,808	14.988	42	229.592,74 373.819,808	43	229.604,968 373.823,656	12.819
43	229.604,968 373.823,656	44	229.612,214 373.831,353	10.571	44	229.612,214 373.831,353	45	229.615,265 373.833,378	3.662	45	229.615,265 373.833,378	46	229.620,835 373.849,477	17.035
46	229.620,835 373.849,477	47	229.631,731 373.879,71	32.137	47	229.631,731 373.879,71	48	229.644,851 373.902,608	26.39	48	229.644,851 373.902,608	49	229.656,453 373.922,522	23.047
49	229.656,453 373.922,522	50	229.665,792 373.932,303	13.523	50	229.665,792 373.932,303	51	229.689,142 373.968,094	42.734	51	229.689,142 373.968,094	52	229.702,038 373.980,097	17.618
52	229.702,038 373.980,097	53	229.720,94 374.007,441	33.241	53	229.720,94 374.007,441	1	229.722,011 374.008,772	1.708					

\*\* Lungimile segmentelor sunt determinate în planul de proiecție Stereo 70 și sunt rotunjite la 1 milimetru.

\*\*\* Distanța dintre puncte este formată din segmente cumulate ce sunt mai mici decât valoarea 1 milimetru.



**DATE DESPRE IMOBILUL NR. 11277**

Oficiul de Cadastru și Publicitate Imobiliară CARAS-SEVERIN  
Biroul de Cadastru și Publicitate Imobiliară Resita

**A. Partea I. Descrierea imobilului**

TEREN Extravilan

Adresa: Jud. Caraș-Severin

Nr. Crt	Nr cadastral Nr. topografic	Suprafața* (mp)	Observații / Referințe
A1		370.864	Sector cadastral:30 Teren neimprejmut;

**B. Partea II. Proprietari și acte**

Inscrieri privitoare la dreptul de proprietate și alte drepturi reale		Referințe
/		
Act Normativ nr. HG 1705 anexa 3 pozitia 1363, din 09/11/2006 emis de GUVERN;		
B1	Intabulare, drept de PROPRIETATE, dobandit prin Lege, cota actuala 1/1 1) STATUL ROMAN - DOMENIUL PUBLIC, CIF:999999999999	A1
Act Normativ nr. HG 1705 anexa 3 pozitia 1363, din 09/11/2006 emis de GUVERN (HG 229/04.03.2009);		
B2	Intabulare, drept de ADMINISTRARE, dobandit prin Lege, cota actuala 1/1 1) REGIA NATIONALA A PADURILOR - ROMSILVA, CIF:1590120	A1

**C. Partea III. SARCINI .**

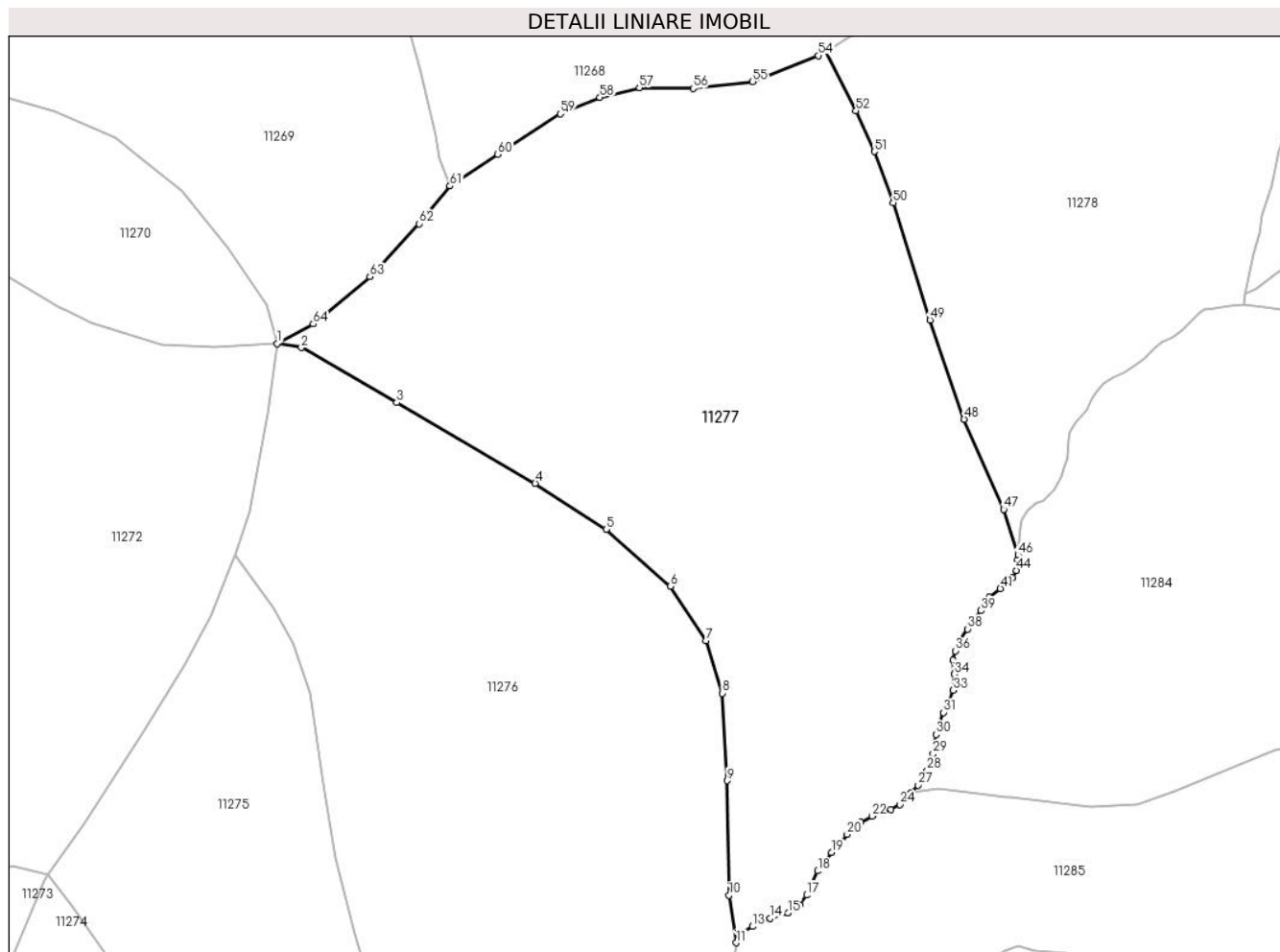
Inscrieri privind dezmembramintele dreptului de proprietate, drepturi reale de garanție și sarcini	Referințe
NU SUNT	

## Anexa Nr. 1 La Partea I

## Teren

Nr cadastral	Suprafața (mp)*	Observații / Referințe
	370.864	

\* Suprafața este determinată în planul de proiecție Stereo 70.



## Date referitoare la teren

Crt	Categorie folosință	Intravilan	Suprafața (mp)	Tarla	Parcelă	Nr. topo	Observații / Referințe
1	padure	NU	370.864	UP III	UA 208	-	

## Lungime Segmente

1) Valorile lungimilor segmentelor sunt obținute din proiecție în plan.

Punct început	X / Y	Punct sfârșit	X / Y	Lungime segment
1	229.284,976 374.823,848	2	229.311,786 374.819,287	27.195
4	229.571,555 374.668,797	5	229.650,281 374.617,549	93.937
7	229.761,045 374.494,008	8	229.779,518 374.435,888	60.985
10	229.786,842 374.211,683	11	229.794,899 374.159,026	53.27
13	229.812,976 374.177,107	14	229.832,657 374.186,305	21.724
16	229.865,118 374.200,614	17	229.873,041 374.211,857	13.754
2	229.311,786 374.819,287	3	229.417,979 374.758,208	122.505
5	229.650,281 374.617,549	6	229.721,683 374.554,406	95.317
8	229.779,518 374.435,888	9	229.785,011 374.338,884	97.159
11	229.794,899 374.159,026	12	229.800,963 374.170,208	12.72
14	229.832,657 374.186,305	15	229.852,338 374.192,182	20.54
17	229.873,041 374.211,857	18	229.885,054 374.238,686	29.396
3	229.417,979 374.758,208	4	229.571,555 374.668,797	177.707
6	229.721,683 374.554,406	7	229.761,045 374.494,008	72.092
9	229.785,011 374.338,884	10	229.786,842 374.211,683	127.214
12	229.800,963 374.170,208	13	229.812,976 374.177,107	13.853
15	229.852,338 374.192,182	16	229.865,118 374.200,614	15.311
18	229.885,054 374.238,686	19	229.900,707 374.259,327	25.905

Punct început	X / Y	Punct sfârșit	X / Y	Lungime segment	Punct început	X / Y	Punct sfârșit	X / Y	Lungime segment	Punct început	X / Y	Punct sfârșit	X / Y	Lungime segment
19	229.900,707 374.259,327	20	229.917,941 374.279,344	26.414	20	229.917,941 374.279,344	21	229.932,745 374.292,846	20.037	21	229.932,745 374.292,846	22	229.945,534 374.299,311	14.33
22	229.945,534 374.299,311	23	229.966,809 374.306,951	22.605	23	229.966,809 374.306,951	24	229.976,797 374.312,375	11.366	24	229.976,797 374.312,375	25	229.985,473 374.321,048	12.268
25	229.985,473 374.321,048	26	229.989,435 374.325,533	5.984	26	229.989,435 374.325,533	27	229.996,78 374.333,846	11.093	27	229.996,78 374.333,846	28	230.007,05 374.350,056	19.19
28	230.007,05 374.350,056	29	230.013,535 374.368,606	19.651	29	230.013,535 374.368,606	30	230.016,778 374.390,039	21.677	30	230.016,778 374.390,039	31	230.025,086 374.414,472	25.807
31	230.025,086 374.414,472	32	230.031,571 374.426,539	13.699	32	230.031,571 374.426,539	33	230.035,895 374.438,966	13.158	33	230.035,895 374.438,966	34	230.037,157 374.456,977	18.055
34	230.037,157 374.456,977	35	230.035,895 374.472,646	15.72	35	230.035,895 374.472,646	36	230.038,057 374.482,911	10.49	36	230.038,057 374.482,911	37	230.040,939 374.491,377	8.943
37	230.040,939 374.491,377	38	230.051,956 374.507,019	19.132	38	230.051,956 374.507,019	39	230.066,73 374.527,371	25.149	39	230.066,73 374.527,371	40	230.075,918 374.542,68	17.855
40	230.075,918 374.542,68	41	230.088,168 374.552,045	15.42	41	230.088,168 374.552,045	42	230.095,047 374.558,272	9.279	42	230.095,047 374.558,272	43	230.101,501 374.564,113	8.705
43	230.101,501 374.564,113	44	230.106,013 374.572,108	9.18	44	230.106,013 374.572,108	45	230.107,409 374.583,743	11.718	45	230.107,409 374.583,743	46	230.108,053 374.589,108	5.404
46	230.108,053 374.589,108	47	230.092,059 374.639,893	53.244	47	230.092,059 374.639,893	48	230.048,064 374.740,02	109.366	48	230.048,064 374.740,02	49	230.010,124 374.849,812	116.163
49	230.010,124 374.849,812	50	229.969,121 374.979,91	136.407	50	229.969,121 374.979,91	51	229.948,155 375.036,802	60.632	51	229.948,155 375.036,802	52	229.927,914 375.081,958	49.485
52	229.927,914 375.081,958	53	229.893,895 375.147,874	74.177	53	229.893,895 375.147,874	54	229.886,179 375.143,245	8.998	54	229.886,179 375.143,245	55	229.813,232 375.114,242	78.501
55	229.813,232 375.114,242	56	229.746,918 375.106,784	66.732	56	229.746,918 375.106,784	57	229.687,235 375.107,612	59.689	57	229.687,235 375.107,612	58	229.643,3 375.096,84	45.236
58	229.643,3 375.096,84	59	229.599,367 375.078,609	47.566	59	229.599,367 375.078,609	60	229.530,043 375.033,708	82.595	60	229.530,043 375.033,708	61	229.476,755 374.998,616	63.805
61	229.476,755 374.998,616	62	229.442,497 374.956,759	54.089	62	229.442,497 374.956,759	63	229.387,94 374.897,991	80.188	63	229.387,94 374.897,991	64	229.324,923 374.845,564	81.974
64	229.324,923 374.845,564	1	229.284,976 374.823,848	45.468										

\*\* Lungimile segmentelor sunt determinate în planul de proiecție Stereo 70 și sunt rotunjite la 1 milimetru.

\*\*\* Distanța dintre puncte este formată din segmente cumulate ce sunt mai mici decât valoarea 1 milimetru.





**DATE DESPRE IMOBILUL NR. 11278**

Oficiul de Cadastru și Publicitate Imobiliară CARAS-SEVERIN  
Biroul de Cadastru și Publicitate Imobiliară Resita

**A. Partea I. Descrierea imobilului**

TEREN Extravilan

Adresa: Jud. Caraș-Severin

Nr. Crt	Nr cadastral Nr. topografic	Suprafața* (mp)	Observații / Referințe
A1		208.675	Sector cadastral:30 Teren neimprejmut;

**B. Partea II. Proprietari și acte**

Inscrieri privitoare la dreptul de proprietate și alte drepturi reale		Referințe
/		
Act Normativ nr. HG 1705 anexa 3 pozitia 1363, din 09/11/2006 emis de GUVERN;		
B1	Intabulare, drept de PROPRIETATE, dobandit prin Lege, cota actuala 1/1 1) STATUL ROMAN - DOMENIUL PUBLIC, CIF:999999999999	A1
Act Normativ nr. HG 1705 anexa 3 pozitia 1363, din 09/11/2006 emis de GUVERN (HG 229/04.03.2009);		
B2	Intabulare, drept de ADMINISTRARE, dobandit prin Lege, cota actuala 1/1 1) REGIA NATIONALA A PADURILOR - ROMSILVA, CIF:1590120	A1

**C. Partea III. SARCINI .**

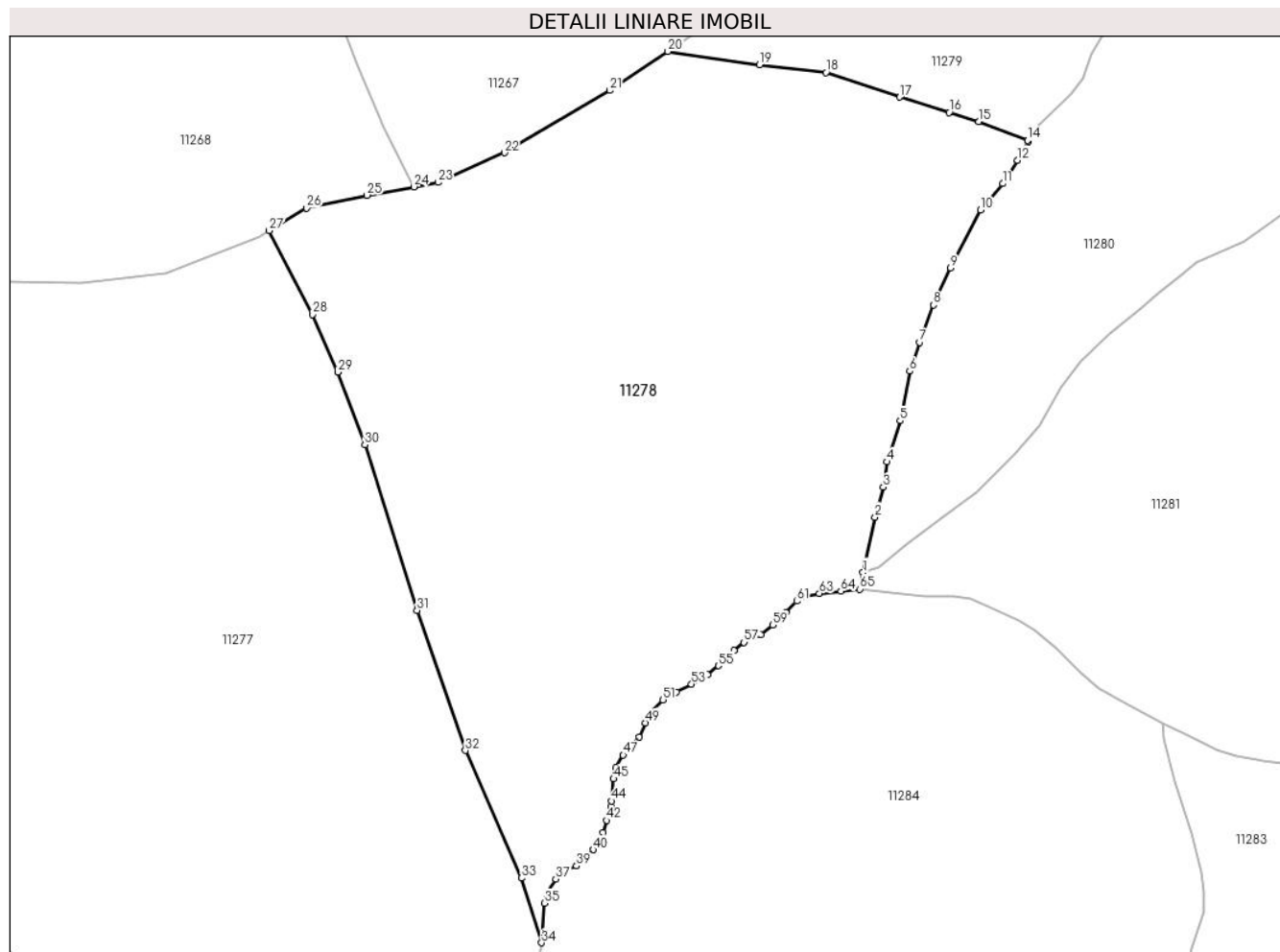
Inscrieri privind dezmembramintele dreptului de proprietate, drepturi reale de garanție și sarcini	Referințe
NU SUNT	

## Anexa Nr. 1 La Partea I

## Teren

Nr cadastral	Suprafața (mp)*	Observații / Referințe
	208.675	

\* Suprafața este determinată în planul de proiecție Stereo 70.



## Date referitoare la teren

Crt	Categorie folosință	Intravilan	Suprafața (mp)	Tarla	Parcelă	Nr. topo	Observații / Referințe
1	pasune	NU	208.675	UP III	UA 209	-	

## Lungime Segmente

1) Valorile lungimilor segmentelor sunt obținute din proiecție în plan.

Punct început	X / Y	Punct sfârșit	X / Y	Lungime segment	Punct început	X / Y	Punct sfârșit	X / Y	Lungime segment	Punct început	X / Y	Punct sfârșit	X / Y	Lungime segment
1	230.360,407 374.879,51	2	230.369,908 374.922,971	44.487	2	230.369,908 374.922,971	3	230.376,401 374.946,576	24.482	3	230.376,401 374.946,576	4	230.379,353 374.966,345	19.988
4	230.379,353 374.966,345	5	230.389,699 374.998,684	33.954	5	230.389,699 374.998,684	6	230.397,078 375.037,632	39.641	6	230.397,078 375.037,632	7	230.405,046 375.060,056	23.798
7	230.405,046 375.060,056	8	230.415,966 375.089,561	31.461	8	230.415,966 375.089,561	9	230.429,296 375.118,614	31.965	9	230.429,296 375.118,614	10	230.452,907 375.164,053	51.207
10	230.452,907 375.164,053	11	230.470,321 375.184,707	27.015	11	230.470,321 375.184,707	12	230.481,833 375.203,0	21.614	12	230.481,833 375.203,0	13	230.490,333 375.217,783	17.052
13	230.490,333 375.217,783	14	230.489,687 375.218,555	1.007	14	230.489,687 375.218,555	15	230.451,429 375.233,493	41.071	15	230.451,429 375.233,493	16	230.428,244 375.240,591	24.247
16	230.428,244 375.240,591	17	230.389,336 375.252,501	40.69	17	230.389,336 375.252,501	18	230.331,331 375.271,83	61.141	18	230.331,331 375.271,83	19	230.279,128 375.278,015	52.568

Punct început	X / Y	Punct sfârșit	X / Y	Lungime segment	Punct început	X / Y	Punct sfârșit	X / Y	Lungime segment	Punct început	X / Y	Punct sfârșit	X / Y	Lungime segment
19	230.279,128 375.278,015	20	230.207,224 375.288,407	72.651	20	230.207,224 375.288,407	21	230.161,697 375.257,712	54.908	21	230.161,697 375.257,712	22	230.078,804 375.208,82	96.238
22	230.078,804 375.208,82	23	230.026,58 375.185,618	57.146	23	230.026,58 375.185,618	24	230.007,634 375.182,207	19.251	24	230.007,634 375.182,207	25	229.970,73 375.175,564	37.497
25	229.970,73 375.175,564	26	229.923,48 375.165,62	48.285	26	229.923,48 375.165,62	27	229.893,895 375.147,874	34.499	27	229.893,895 375.147,874	28	229.927,914 375.081,958	74.177
28	229.927,914 375.081,958	29	229.948,155 375.036,802	49.485	29	229.948,155 375.036,802	30	229.969,121 374.979,91	60.632	30	229.969,121 374.979,91	31	230.010,124 374.849,812	136.407
31	230.010,124 374.849,812	32	230.048,064 374.740,02	116.163	32	230.048,064 374.740,02	33	230.092,059 374.639,893	109.366	33	230.092,059 374.639,893	34	230.108,053 374.589,108	53.244
34	230.108,053 374.589,108	35	230.110,32 374.620,162	31.137	35	230.110,32 374.620,162	36	230.112,134 374.628,55	8.582	36	230.112,134 374.628,55	37	230.119,164 374.639,203	12.764
37	230.119,164 374.639,203	38	230.127,326 374.646,23	10.77	38	230.127,326 374.646,23	39	230.135,488 374.649,403	8.757	39	230.135,488 374.649,403	40	230.148,639 374.662,097	18.278
40	230.148,639 374.662,097	41	230.156,349 374.675,698	15.634	41	230.156,349 374.675,698	42	230.159,33 374.685,069	9.834	42	230.159,33 374.685,069	43	230.162,504 374.696,175	11.551
43	230.162,504 374.696,175	44	230.162,901 374.700,36	4.204	44	230.162,901 374.700,36	45	230.164,545 374.717,71	17.428	45	230.164,545 374.717,71	46	230.166,131 374.726,55	8.981
46	230.166,131 374.726,55	47	230.172,087 374.736,315	11.438	47	230.172,087 374.736,315	48	230.184,641 374.750,431	18.891	48	230.184,641 374.750,431	49	230.189,588 374.761,652	12.263
49	230.189,588 374.761,652	50	230.194,657 374.770,702	10.373	50	230.194,657 374.770,702	51	230.203,348 374.779,75	12.546	51	230.203,348 374.779,75	52	230.213,848 374.785,904	12.171
52	230.213,848 374.785,904	53	230.225,767 374.792,086	13.427	53	230.225,767 374.792,086	54	230.238,321 374.799,6	14.631	54	230.238,321 374.799,6	55	230.246,949 374.806,45	11.017
55	230.246,949 374.806,45	56	230.259,349 374.818,459	17.262	56	230.259,349 374.818,459	57	230.266,945 374.824,734	9.853	57	230.266,945 374.824,734	58	230.280,19 374.831,011	14.657
58	230.280,19 374.831,011	59	230.289,608 374.838,299	11.909	59	230.289,608 374.838,299	60	230.299,937 374.848,321	14.392	60	230.299,937 374.848,321	61	230.308,443 374.857,129	12.245
61	230.308,443 374.857,129	62	230.314,578 374.860,875	7.188	62	230.314,578 374.860,875	63	230.326,117 374.863,084	11.749	63	230.326,117 374.863,084	64	230.343,058 374.864,924	17.041
64	230.343,058 374.864,924	65	230.358,046 374.866,527	15.073	65	230.358,046 374.866,527	1	230.360,407 374.879,51	13.196					

\*\* Lungimile segmentelor sunt determinate în planul de proiecție Stereo 70 și sunt rotunjite la 1 milimetru.

\*\*\* Distanța dintre puncte este formată din segmente cumulate ce sunt mai mici decât valoarea 1 milimetru.



**DATE DESPRE IMOBILUL NR. 11279**

Oficiul de Cadastru și Publicitate Imobiliară CARAS-SEVERIN  
Biroul de Cadastru și Publicitate Imobiliară Resita

**A. Partea I. Descrierea imobilului**

TEREN Extravilan

Adresa: Jud. Caraș-Severin

Nr. Crt	Nr cadastral Nr. topografic	Suprafața* (mp)	Observații / Referințe
A1		115.213	Sector cadastral:30 Teren neimprejmut;

**B. Partea II. Proprietari și acte**

Inscrieri privitoare la dreptul de proprietate și alte drepturi reale		Referințe
/		
Act Normativ nr. HG 1705 anexa 3 pozitia 1363, din 09/11/2006 emis de GUVERN;		
B1	Intabulare, drept de PROPRIETATE, dobandit prin Lege, cota actuala 1/1 1) STATUL ROMAN - DOMENIUL PUBLIC, CIF:999999999999	A1
Act Normativ nr. HG 1705 anexa 3 pozitia 1363, din 09/11/2006 emis de GUVERN (HG 229/04.03.2009);		
B2	Intabulare, drept de ADMINISTRARE, dobandit prin Lege, cota actuala 1/1 1) REGIA NATIONALA A PADURILOR - ROMSILVA, CIF:1590120	A1

**C. Partea III. SARCINI .**

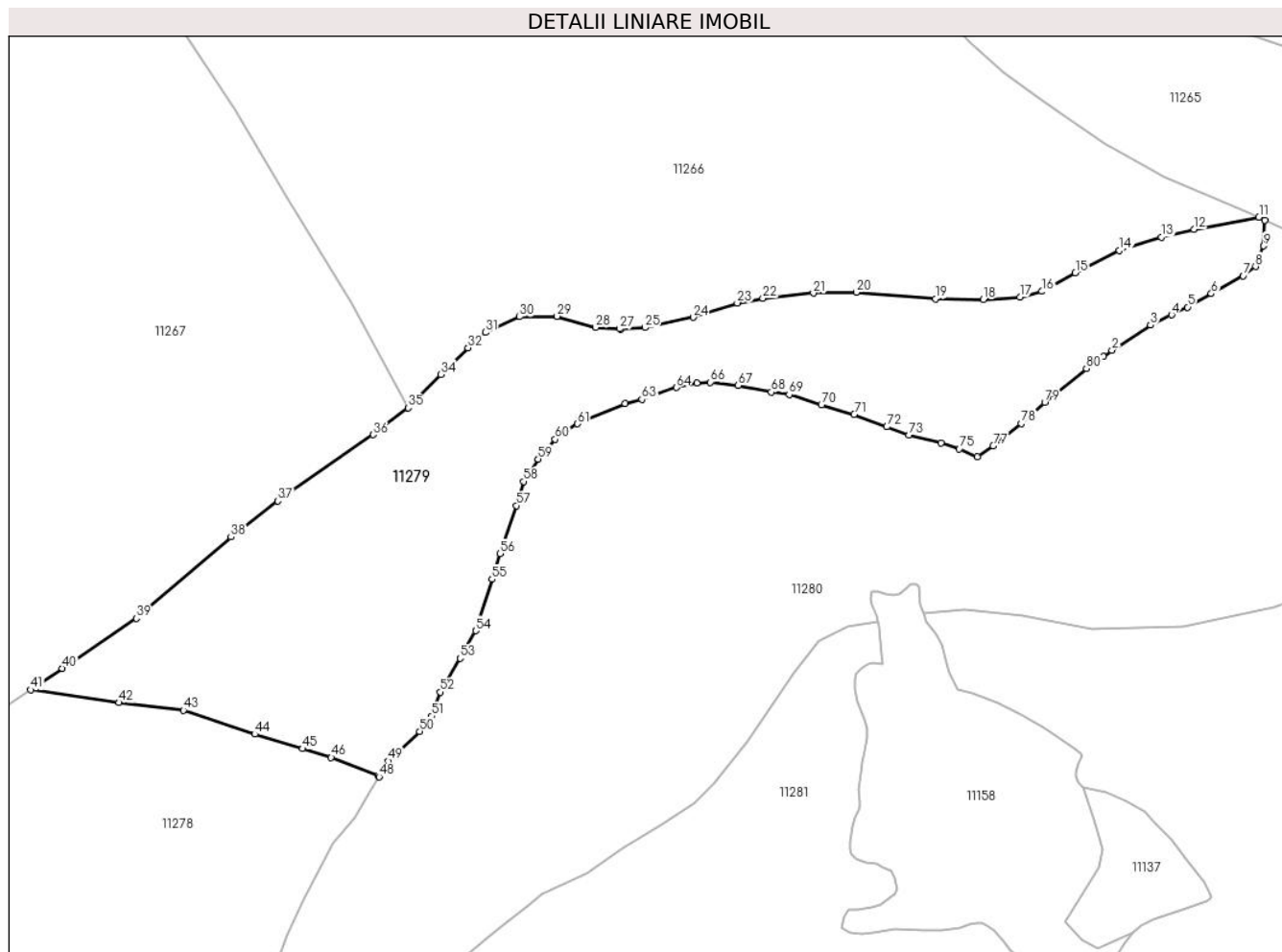
Inscrieri privind dezmembramintele dreptului de proprietate, drepturi reale de garanție și sarcini	Referințe
NU SUNT	

## Anexa Nr. 1 La Partea I

## Teren

Nr cadastral	Suprafața (mp)*	Observații / Referințe
	115.213	

\* Suprafața este determinată în planul de proiecție Stereo 70.



## Date referitoare la teren

Crt	Categorie folosință	Intravilan	Suprafața (mp)	Tarla	Parcelă	Nr. topo	Observații / Referințe
1	padure	NU	115.213	UP III	UA 210	-	

## Lungime Segmente

1) Valorile lungimilor segmentelor sunt obținute din proiecție în plan.

Punct început	X / Y	Punct sfârșit	X / Y	Lungime segment	Punct început	X / Y	Punct sfârșit	X / Y	Lungime segment	Punct început	X / Y	Punct sfârșit	X / Y	Lungime segment
1	231.078,902 375.559,006	2	231.086,008 375.564,115	8.752	2	231.086,008 375.564,115	3	231.117,285 375.584,476	37.321	3	231.117,285 375.584,476	4	231.134,379 375.592,838	19.034
4	231.134,379 375.592,838	5	231.147,472 375.599,019	14.479	5	231.147,472 375.599,019	6	231.166,747 375.609,926	22.147	6	231.166,747 375.609,926	7	231.192,615 375.624,466	29.674
7	231.192,615 375.624,466	8	231.202,815 375.632,041	12.705	8	231.202,815 375.632,041	9	231.209,339 375.648,783	17.968	9	231.209,339 375.648,783	10	231.210,219 375.669,765	21.0
10	231.210,219 375.669,765	11	231.205,498 375.671,988	5.218	11	231.205,498 375.671,988	12	231.152,749 375.662,23	53.644	12	231.152,749 375.662,23	13	231.126,031 375.655,904	27.457
13	231.126,031 375.655,904	14	231.092,132 375.644,933	35.63	14	231.092,132 375.644,933	15	231.056,271 375.627,009	40.091	15	231.056,271 375.627,009	16	231.029,2 375.611,896	31.004
16	231.029,2 375.611,896	17	231.011,271 375.607,327	18.502	17	231.011,271 375.607,327	18	230.981,387 375.605,218	29.958	18	230.981,387 375.605,218	19	230.942,715 375.605,921	38.678

Punct început	X / Y	Punct sfârşit	X / Y	Lungime segment	Punct început	X / Y	Punct sfârşit	X / Y	Lungime segment	Punct început	X / Y	Punct sfârşit	X / Y	Lungime segment
19	230.942,715 375.605,921	20	230.878,19 375.611,207	64.74 1	20	230.878,19 375.611,207	21	230.843,281 375.610,51	34.91 6	21	230.843,281 375.610,51	22	230.802,251 375.606,286	41.24 7
22	230.802,251 375.606,286	23	230.781,508 375.602,421	21.1	23	230.781,508 375.602,421	24	230.745,648 375.590,823	37.68 9	24	230.745,648 375.590,823	25	230.706,332 375.582,474	40.19 3
25	230.706,332 375.582,474	26	230.687,101 375.581,38	19.26 2	26	230.687,101 375.581,38	27	230.685,859 375.581,452	1.244	27	230.685,859 375.581,452	28	230.666,338 375.582,574	19.55 3
28	230.666,338 375.582,574	29	230.635,048 375.591,681	32.58 8	29	230.635,048 375.591,681	30	230.604,551 375.591,285	30.5	30	230.604,551 375.591,285	31	230.576,828 375.578,615	30.48 1
31	230.576,828 375.578,615	32	230.562,696 375.566,054	18.90 7	32	230.562,696 375.566,054	33	230.545,352 375.549,197	24.18 6	33	230.545,352 375.549,197	34	230.540,491 375.544,473	6.778
34	230.540,491 375.544,473	35	230.513,969 375.517,342	37.94 1	35	230.513,969 375.517,342	36	230.485,56 375.495,499	35.83 6	36	230.485,56 375.495,499	37	230.408,09 375.441,669	94.33 6
37	230.408,09 375.441,669	38	230.370,009 375.412,521	47.95 6	38	230.370,009 375.412,521	39	230.292,973 375.346,551	101.4 23	39	230.292,973 375.346,551	40	230.232,985 375.305,775	72.53 4
40	230.232,985 375.305,775	41	230.207,224 375.288,407	31.06 9	41	230.207,224 375.288,407	42	230.279,128 375.278,015	72.65 1	42	230.279,128 375.278,015	43	230.331,331 375.271,83	52.56 8
43	230.331,331 375.271,83	44	230.389,336 375.252,501	61.14 1	44	230.389,336 375.252,501	45	230.428,244 375.240,591	40.69	45	230.428,244 375.240,591	46	230.451,429 375.233,493	24.24 7
46	230.451,429 375.233,493	47	230.489,687 375.218,555	41.07 1	47	230.489,687 375.218,555	48	230.490,333 375.217,783	1.007	48	230.490,333 375.217,783	49	230.497,678 375.230,557	14.73 5
49	230.497,678 375.230,557	50	230.523,332 375.254,72	35.24 2	50	230.523,332 375.254,72	51	230.532,915 375.267,026	15.59 7	51	230.532,915 375.267,026	52	230.540,013 375.286,609	20.83
52	230.540,013 375.286,609	53	230.556,18 375.313,961	31.77 3	53	230.556,18 375.313,961	54	230.568,846 375.336,392	25.76	54	230.568,846 375.336,392	55	230.582,111 375.378,248	43.90 8
55	230.582,111 375.378,248	56	230.588,576 375.399,043	21.77 7	56	230.588,576 375.399,043	57	230.602,049 375.437,999	41.22	57	230.602,049 375.437,999	58	230.608,077 375.457,547	20.45 6
58	230.608,077 375.457,547	59	230.619,684 375.475,781	21.61 5	59	230.619,684 375.475,781	60	230.633,571 375.491,736	21.15 2	60	230.633,571 375.491,736	61	230.651,605 375.504,376	22.02 3
61	230.651,605 375.504,376	62	230.690,158 375.520,953	41.96 6	62	230.690,158 375.520,953	63	230.703,864 375.524,225	14.09 1	63	230.703,864 375.524,225	64	230.731,975 375.533,833	29.70 8
64	230.731,975 375.533,833	65	230.748,507 375.537,505	16.93 5	65	230.748,507 375.537,505	66	230.759,757 375.538,194	11.27 1	66	230.759,757 375.538,194	67	230.782,26 375.535,439	22.67 1
67	230.782,26 375.535,439	68	230.809,124 375.530,159	27.37 8	68	230.809,124 375.530,159	69	230.823,637 375.528,064	14.66 3	69	230.823,637 375.528,064	70	230.849,811 375.519,8	27.44 8
70	230.849,811 375.519,8	71	230.876,446 375.511,995	27.75 5	71	230.876,446 375.511,995	72	230.902,921 375.501,864	28.34 7	72	230.902,921 375.501,864	73	230.920,829 375.495,208	19.10 5
73	230.920,829 375.495,208	74	230.947,235 375.488,781	27.17 7	74	230.947,235 375.488,781	75	230.962,001 375.484,08	15.49 6	75	230.962,001 375.484,08	76	230.976,703 375.477,772	15.99 8
76	230.976,703 375.477,772	77	230.989,506 375.486,492	15.49	77	230.989,506 375.486,492	78	231.012,33 375.504,485	29.06 3	78	231.012,33 375.504,485	79	231.031,443 375.521,922	25.87 2
79	231.031,443 375.521,922	80	231.065,276 375.549,208	43.46 5	80	231.065,276 375.549,208	1	231.078,902 375.559,006	16.78 3					

\*\* Lungimile segmentelor sunt determinate în planul de proiecţie Stereo 70 și sunt rotunjite la 1 milimetru.

\*\*\* Distanța dintre puncte este formată din segmente cumulate ce sunt mai mici decât valoarea 1 milimetru.





**DATE DESPRE IMOBILUL NR. 11280**

Oficiul de Cadastru și Publicitate Imobiliară CARAS-SEVERIN  
Biroul de Cadastru și Publicitate Imobiliară Resita

**A. Partea I. Descrierea imobilului**

TEREN Extravilan

Adresa: Jud. Caraș-Severin

Nr. Crt	Nr cadastral Nr. topografic	Suprafața* (mp)	Observații / Referințe
A1		254.265	Sector cadastral:30 Teren neimprejmuț;

**B. Partea II. Proprietari și acte**

Inscrieri privitoare la dreptul de proprietate și alte drepturi reale		Referințe
/		
Act Normativ nr. HG 1705 anexa 3 pozitia 1363, din 09/11/2006 emis de GUVERN;		
B1	Intabulare, drept de PROPRIETATE, dobandit prin lesire Din Indiviziune, cota actuala 1/1 1) STATUL ROMAN - DOMENIUL PUBLIC, CIF:999999999999	A1
Act Normativ nr. HG 1705 anexa 3 pozitia 1363, din 09/11/2006 emis de GUVERN (HG 229/04.03.2009);		
B2	Intabulare, drept de ADMINISTRARE, dobandit prin Lege, cota actuala 1/1 1) REGIA NATIONALA A PADURILOR - ROMSILVA, CIF:1590120	A1

**C. Partea III. SARCINI .**

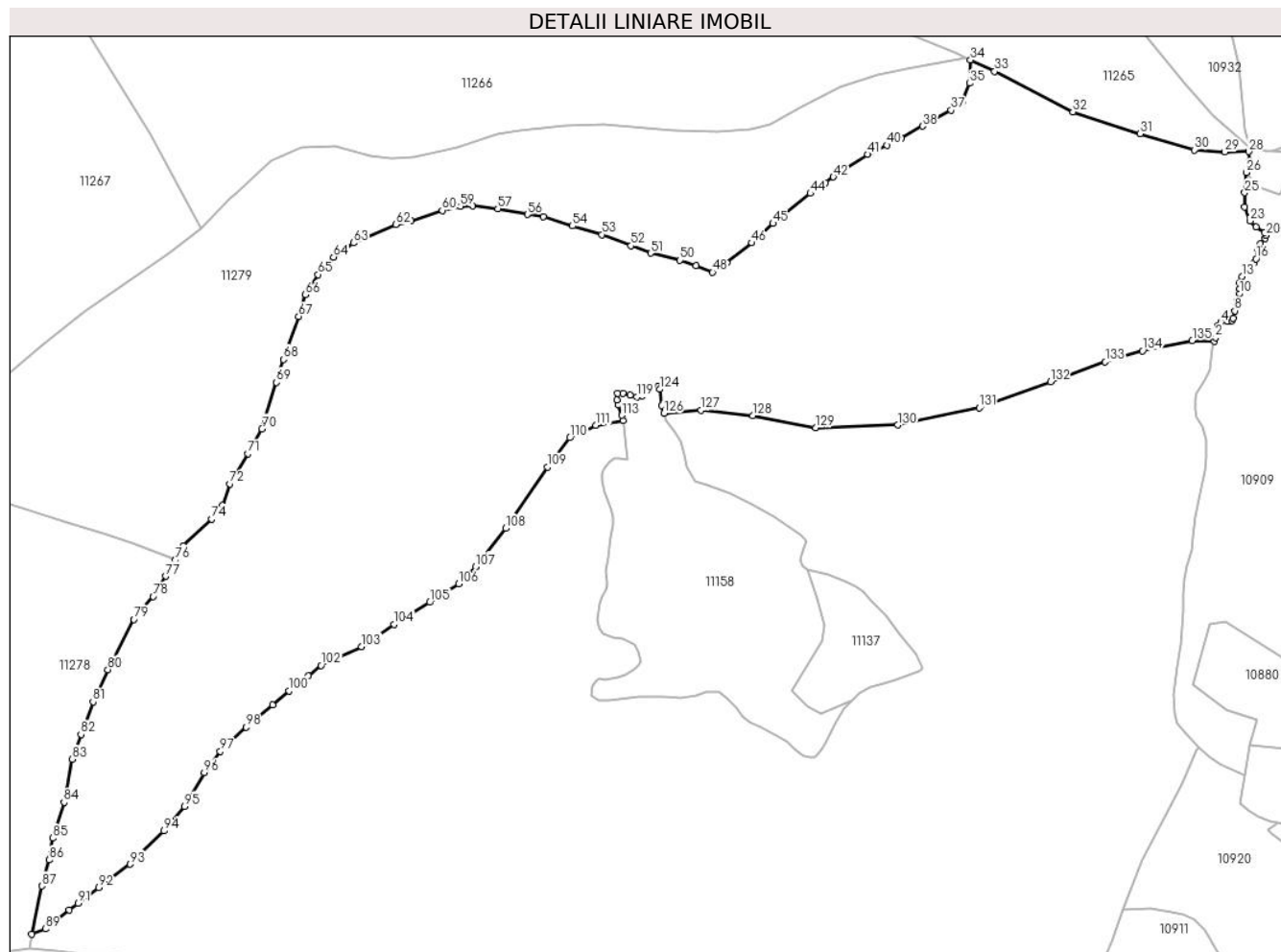
Inscrieri privind dezmembramintele dreptului de proprietate, drepturi reale de garanție și sarcini	Referințe
NU SUNT	

## Anexa Nr. 1 La Partea I

## Teren

Nr cadastral	Suprafața (mp)*	Observații / Referințe
	254.265	

\* Suprafața este determinată în planul de proiecție Stereo 70.



## Date referitoare la teren

Crt	Categorie folosință	Intravilan	Suprafața (mp)	Tarla	Parcelă	Nr. topo	Observații / Referințe
1	padure	NU	254.265	UP III	UA 211	-	

## Lungime Segmente

1) Valorile lungimilor segmentelor sunt obținute din proiecție în plan.

Punct început	X / Y	Punct sfârșit	X / Y	Lungime segment	Punct început	X / Y	Punct sfârșit	X / Y	Lungime segment	Punct început	X / Y	Punct sfârșit	X / Y	Lungime segment
1	231.431,006 375.415,526	2	231.432,046 375.418,776	3.412	2	231.432,046 375.418,776	3	231.434,376 375.429,69	11.16	3	231.434,376 375.429,69	4	231.436,796 375.432,755	3.905
4	231.436,796 375.432,755	5	231.442,675 375.433,622	5.943	5	231.442,675 375.433,622	6	231.447,014 375.434,201	4.377	6	231.447,014 375.434,201	7	231.448,075 375.436,417	2.457
7	231.448,075 375.436,417	8	231.449,424 375.443,067	6.785	8	231.449,424 375.443,067	9	231.451,063 375.451,452	8.544	9	231.451,063 375.451,452	10	231.453,77 375.458,458	7.511
10	231.453,77 375.458,458	11	231.453,962 375.463,083	4.629	11	231.453,962 375.463,083	12	231.454,058 375.468,384	5.302	12	231.454,058 375.468,384	13	231.455,89 375.474,262	6.157
13	231.455,89 375.474,262	14	231.461,578 375.480,913	8.752	14	231.461,578 375.480,913	15	231.466,206 375.485,827	6.75	15	231.466,206 375.485,827	16	231.468,616 375.490,068	4.878
16	231.468,616 375.490,068	17	231.470,056 375.499,187	9.232	17	231.470,056 375.499,187	18	231.472,564 375.503,717	5.178	18	231.472,564 375.503,717	19	231.476,806 375.508,632	6.492

Punct început	X / Y	Punct sfârşit	X / Y	Lungime segment	Punct început	X / Y	Punct sfârşit	X / Y	Lungime segment	Punct început	X / Y	Punct sfârşit	X / Y	Lungime segment
19	231.476,806 375.508,632	20	231.477,384 375.511,234	2.665	20	231.477,384 375.511,234	21	231.476,323 375.513,74	2.721	21	231.476,323 375.513,74	22	231.468,707 375.518,944	9.224
22	231.468,707 375.518,944	23	231.463,309 375.524,341	7.633	23	231.463,309 375.524,341	24	231.458,139 375.537,079	13.747	24	231.458,139 375.537,079	25	231.458,492 375.549,85	12.776
25	231.458,492 375.549,85	26	231.459,925 375.568,097	18.303	26	231.459,925 375.568,097	27	231.462,786 375.577,875	10.188	27	231.462,786 375.577,875	28	231.462,072 375.586,938	9.091
28	231.462,072 375.586,938	29	231.440,407 375.586,67	21.667	29	231.440,407 375.586,67	30	231.412,877 375.588,53	27.593	30	231.412,877 375.588,53	31	231.363,78 375.603,198	51.241
31	231.363,78 375.603,198	32	231.302,831 375.622,943	64.068	32	231.302,831 375.622,943	33	231.231,937 375.659,537	79.781	33	231.231,937 375.659,537	34	231.210,219 375.669,765	24.006
34	231.210,219 375.669,765	35	231.209,339 375.648,783	21.0	35	231.209,339 375.648,783	36	231.202,815 375.632,041	17.968	36	231.202,815 375.632,041	37	231.192,615 375.624,466	12.705
37	231.192,615 375.624,466	38	231.166,747 375.609,926	29.674	38	231.166,747 375.609,926	39	231.147,472 375.599,019	22.147	39	231.147,472 375.599,019	40	231.134,379 375.592,838	14.479
40	231.134,379 375.592,838	41	231.117,285 375.584,476	19.03	41	231.117,285 375.584,476	42	231.086,008 375.564,115	37.321	42	231.086,008 375.564,115	43	231.078,902 375.559,006	8.752
43	231.078,902 375.559,006	44	231.065,276 375.549,208	16.783	44	231.065,276 375.549,208	45	231.031,443 375.521,922	43.465	45	231.031,443 375.521,922	46	231.012,33 375.504,485	25.872
46	231.012,33 375.504,485	47	230.989,506 375.486,492	29.063	47	230.989,506 375.486,492	48	230.976,703 375.477,772	15.49	48	230.976,703 375.477,772	49	230.962,001 375.484,08	15.998
49	230.962,001 375.484,08	50	230.947,235 375.488,781	15.496	50	230.947,235 375.488,781	51	230.920,829 375.495,208	27.177	51	230.920,829 375.495,208	52	230.902,921 375.501,864	19.105
52	230.902,921 375.501,864	53	230.876,446 375.511,995	28.347	53	230.876,446 375.511,995	54	230.849,811 375.519,8	27.755	54	230.849,811 375.519,8	55	230.823,637 375.528,064	27.448
55	230.823,637 375.528,064	56	230.809,124 375.530,159	14.663	56	230.809,124 375.530,159	57	230.782,26 375.535,439	27.378	57	230.782,26 375.535,439	58	230.759,757 375.538,194	22.671
58	230.759,757 375.538,194	59	230.748,507 375.537,505	11.271	59	230.748,507 375.537,505	60	230.731,975 375.533,833	16.935	60	230.731,975 375.533,833	61	230.703,864 375.524,225	29.708
61	230.703,864 375.524,225	62	230.690,158 375.520,953	14.091	62	230.690,158 375.520,953	63	230.651,605 375.504,376	41.966	63	230.651,605 375.504,376	64	230.633,571 375.491,736	22.023
64	230.633,571 375.491,736	65	230.619,684 375.475,781	21.152	65	230.619,684 375.475,781	66	230.608,077 375.457,547	21.615	66	230.608,077 375.457,547	67	230.602,049 375.437,999	20.456
67	230.602,049 375.437,999	68	230.588,576 375.399,043	41.22	68	230.588,576 375.399,043	69	230.582,111 375.378,248	21.777	69	230.582,111 375.378,248	70	230.568,846 375.336,392	43.908
70	230.568,846 375.336,392	71	230.556,18 375.313,961	25.76	71	230.556,18 375.313,961	72	230.540,013 375.286,609	31.773	72	230.540,013 375.286,609	73	230.532,915 375.267,026	20.83
73	230.532,915 375.267,026	74	230.523,332 375.254,72	15.597	74	230.523,332 375.254,72	75	230.497,678 375.230,557	35.242	75	230.497,678 375.230,557	76	230.490,333 375.217,783	14.735
76	230.490,333 375.217,783	77	230.481,833 375.203,0	17.052	77	230.481,833 375.203,0	78	230.470,321 375.184,707	21.614	78	230.470,321 375.184,707	79	230.452,907 375.164,053	27.015
79	230.452,907 375.164,053	80	230.429,296 375.118,614	51.207	80	230.429,296 375.118,614	81	230.415,966 375.089,561	31.965	81	230.415,966 375.089,561	82	230.405,046 375.060,056	31.461
82	230.405,046 375.060,056	83	230.397,078 375.037,632	23.798	83	230.397,078 375.037,632	84	230.389,699 374.998,684	39.641	84	230.389,699 374.998,684	85	230.379,353 374.966,345	33.954
85	230.379,353 374.966,345	86	230.376,401 374.946,576	19.988	86	230.376,401 374.946,576	87	230.369,908 374.922,971	24.482	87	230.369,908 374.922,971	88	230.360,407 374.879,51	44.487
88	230.360,407 374.879,51	89	230.372,774 374.884,173	13.217	89	230.372,774 374.884,173	90	230.394,284 374.901,495	27.618	90	230.394,284 374.901,495	91	230.402,407 374.907,631	10.18
91	230.402,407 374.907,631	92	230.421,171 374.921,804	23.515	92	230.421,171 374.921,804	93	230.449,553 374.942,709	35.25	93	230.449,553 374.942,709	94	230.480,325 374.972,874	43.091
94	230.480,325 374.972,874	95	230.498,642 374.995,099	28.8	95	230.498,642 374.995,099	96	230.516,567 375.025,561	35.345	96	230.516,567 375.025,561	97	230.531,206 375.044,675	24.076
97	230.531,206 375.044,675	98	230.554,509 375.066,477	31.912	98	230.554,509 375.066,477	99	230.578,562 375.087,017	31.63	99	230.578,562 375.087,017	100	230.593,123 375.099,451	19.148
100	230.593,123 375.099,451	101	230.610,655 375.113,222	22.294	101	230.610,655 375.113,222	102	230.622,4 375.122,447	14.935	102	230.622,4 375.122,447	103	230.659,146 375.139,471	40.498
103	230.659,146 375.139,471	104	230.688,418 375.159,684	35.573	104	230.688,418 375.159,684	105	230.720,702 375.179,499	37.88	105	230.720,702 375.179,499	106	230.746,993 375.196,192	31.143
106	230.746,993 375.196,192	107	230.762,329 375.211,723	21.827	107	230.762,329 375.211,723	108	230.789,329 375.246,352	43.911	108	230.789,329 375.246,352	109	230.827,202 375.301,823	67.167
109	230.827,202 375.301,823	110	230.847,631 375.328,282	33.428	110	230.847,631 375.328,282	111	230.871,078 375.339,648	26.057	111	230.871,078 375.339,648	112	230.895,864 375.343,928	25.153
112	230.895,864 375.343,928	113	230.894,672 375.348,624	4.845	113	230.894,672 375.348,624	114	230.891,095 375.357,841	9.887	114	230.891,095 375.357,841	115	230.890,269 375.362,656	4.885
115	230.890,269 375.362,656	116	230.890,953 375.368,191	5.577	116	230.890,953 375.368,191	117	230.895,436 375.368,672	4.509	117	230.895,436 375.368,672	118	230.901,988 375.366,769	6.823

Punct început	X / Y	Punct sfârșit	X / Y	Lungime segment	Punct început	X / Y	Punct sfârșit	X / Y	Lungime segment	Punct început	X / Y	Punct sfârșit	X / Y	Lungime segment
118	230.901,988 375.366,769	119	230.908,436 375.365,079	6.666	119	230.908,436 375.365,079	120	230.912,981 375.366,241	4.691	120	230.912,981 375.366,241	121	230.918,9 375.370,891	7.527
121	230.918,9 375.370,891	122	230.922,494 375.373,955	4.723	122	230.922,494 375.373,955	123	230.927,519 375.374,488	5.053	123	230.927,519 375.374,488	124	230.928,942 375.372,158	2.73
124	230.928,942 375.372,158	125	230.930,527 375.357,471	14.77 2	125	230.930,527 375.357,471	126	230.932,663 375.350,354	7.431	126	230.932,663 375.350,354	127	230.966,343 375.353,198	33.8
127	230.966,343 375.353,198	128	231.013,136 375.348,14	47.06 6	128	231.013,136 375.348,14	129	231.070,048 375.337,521	57.89 4	129	231.070,048 375.337,521	130	231.144,232 375.339,879	74.22 1
130	231.144,232 375.339,879	131	231.218,101 375.355,242	75.45	131	231.218,101 375.355,242	132	231.282,55 375.379,032	68.7	132	231.282,55 375.379,032	133	231.332,126 375.396,873	52.68 9
133	231.332,126 375.396,873	134	231.365,837 375.406,786	35.13 8	134	231.365,837 375.406,786	135	231.410,839 375.416,133	45.96 2	135	231.410,839 375.416,133	1	231.431,006 375.415,526	20.17 6

\*\* Lungimile segmentelor sunt determinate în planul de proiecție Stereo 70 și sunt rotunjite la 1 milimetru.

\*\*\* Distanța dintre puncte este formată din segmente cumulate ce sunt mai mici decât valoarea 1 milimetru.

**DATE DESPRE IMOBILUL NR. 11281**

Oficiul de Cadastru și Publicitate Imobiliară CARAS-SEVERIN  
Biroul de Cadastru și Publicitate Imobiliară Resita

**A. Partea I. Descrierea imobilului**

TEREN Extravilan

Adresa: Jud. Caraş-Severin

Nr. Crt	Nr cadastral Nr. topografic	Suprafaţa* (mp)	Observații / Referințe
A1		453.529	Sector cadastral:30 Teren neimpregmuit;

**B. Partea II. Proprietari și acte**

Inscrieri privitoare la dreptul de proprietate și alte drepturi reale		Referințe
/		
Act Normativ nr. HG 1705 anexa 3 pozitia 1363, din 09/11/2006 emis de GUVERN;		
B1	Intabulare, drept de PROPRIETATE, dobandit prin Lege, cota actuala 1/1 1) STATUL ROMAN - DOMENIUL PUBLIC, CIF:999999999999	A1
Act Normativ nr. HG 1705 anexa 3 pozitia 1363, din 09/11/2006 emis de GUVERN (HG 229/04.03.2009);		
B2	Intabulare, drept de ADMINISTRARE, dobandit prin Lege, cota actuala 1/1 1) REGIA NATIONALA A PADURILOR - ROMSILVA, CIF:1590120	A1

**C. Partea III. SARCINI .**

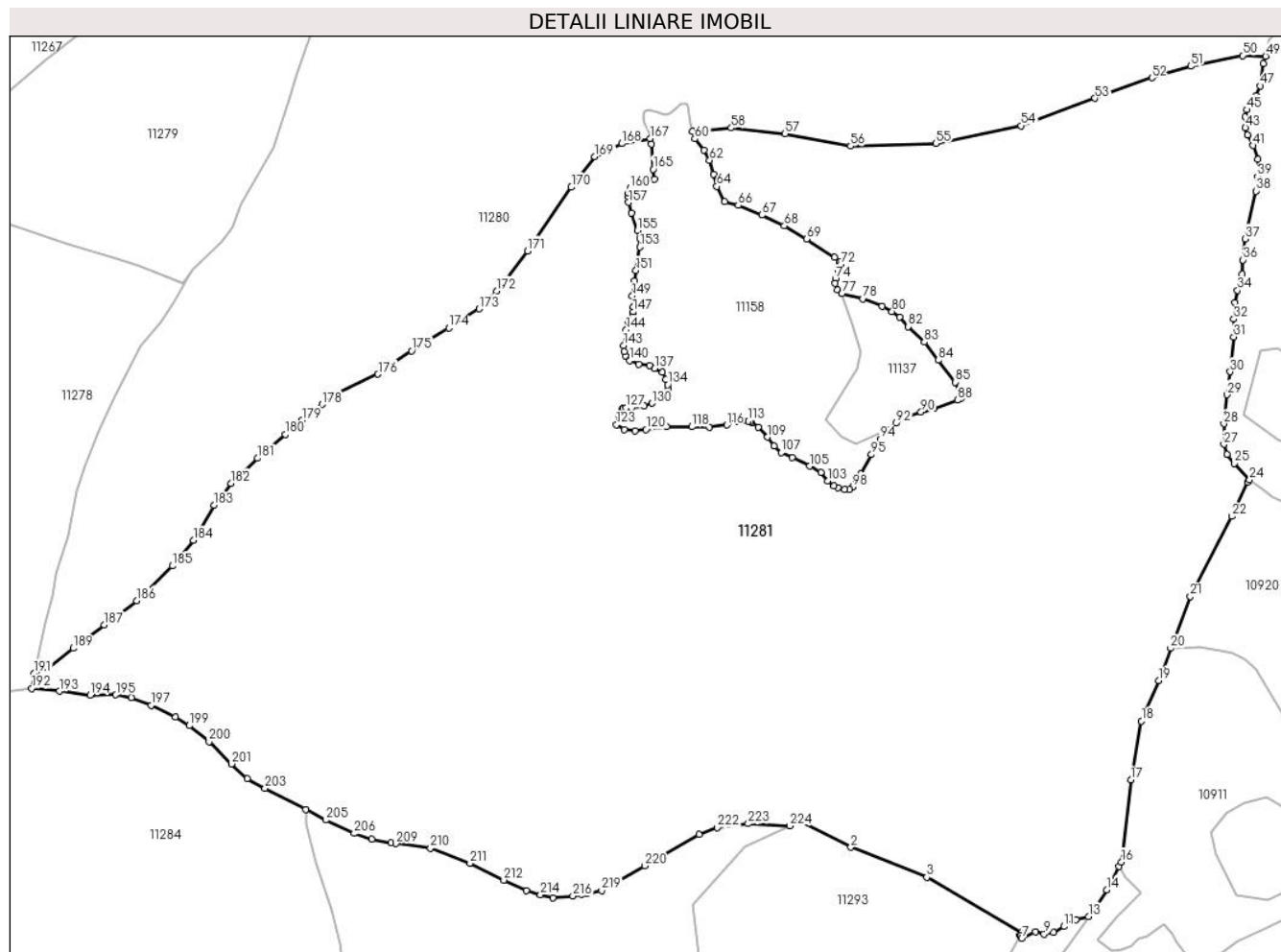
Inscrieri privind dezmembramintele dreptului de proprietate, drepturi reale de garanție și sarcini	Referințe
NU SUNT	

## Anexa Nr. 1 La Partea I

## Teren

Nr cadastral	Suprafața (mp)*	Observații / Referințe
	453.529	

\* Suprafața este determinată în planul de proiecție Stereo 70.



## Date referitoare la teren

Crt	Categorie folosință	Intravilan	Suprafața (mp)	Tarla	Parcelă	Nr. topo	Observații / Referințe
1	padure	NU	453.529	UP III	UA 212	-	

## Lungime Segmente

1) Valorile lungimilor segmentelor sunt obținute din proiecție în plan.

Punct început	X / Y	Punct sfârșit	X / Y	Lungime segment
1	231.025,945 374.751,199	2	231.070,276 374.728,613	49.753
4	231.218,819 374.654,62	5	231.217,417 374.652,042	2.935
7	231.218,866 374.649,24	8	231.230,831 374.654,96	13.262
10	231.246,437 374.654,614	11	231.255,627 374.659,814	10.559
13	231.277,023 374.668,325	14	231.292,744 374.691,661	28.137
16	231.305,537 374.715,704	17	231.313,79 374.787,001	71.773
2	231.070,276 374.728,613	3	231.136,268 374.702,448	70.995
5	231.217,417 374.652,042	6	231.217,786 374.651,329	0.802
8	231.230,831 374.654,96	9	231.238,287 374.653,227	7.655
11	231.255,627 374.659,814	12	231.265,856 374.665,88	11.892
14	231.292,744 374.691,661	15	231.303,417 374.711,721	22.723
17	231.313,79 374.787,001	18	231.323,001 374.838,156	51.978
3	231.136,268 374.702,448	4	231.218,819 374.654,62	95.405
6	231.217,786 374.651,329	7	231.218,866 374.649,24	2.352
9	231.238,287 374.653,227	10	231.246,437 374.654,614	8.267
12	231.265,856 374.665,88	13	231.277,023 374.668,325	11.432
15	231.303,417 374.711,721	16	231.305,537 374.715,704	4.512
18	231.323,001 374.838,156	19	231.337,84 374.873,454	38.29

Punct început	X / Y	Punct sfârșit	X / Y	Lungime segment	Punct început	X / Y	Punct sfârșit	X / Y	Lungime segment	Punct început	X / Y	Punct sfârșit	X / Y	Lungime segment
19	231.337,84 374.873,454	20	231.348,45 374.901,362	29.857	20	231.348,45 374.901,362	21	231.365,538 374.946,313	48.089	21	231.365,538 374.946,313	22	231.401,358 375.015,885	78.252
22	231.401,358 375.015,885	23	231.415,175 375.045,555	32.729	23	231.415,175 375.045,555	24	231.417,051 375.047,912	3.012	24	231.417,051 375.047,912	25	231.403,654 375.061,919	19.382
25	231.403,654 375.061,919	26	231.397,364 375.069,92	10.177	26	231.397,364 375.069,92	27	231.394,69 375.078,394	8.886	27	231.394,69 375.078,394	28	231.394,499 375.096,301	17.908
28	231.394,499 375.096,301	29	231.397,358 375.121,637	25.497	29	231.397,358 375.121,637	30	231.400,216 375.141,45	20.018	30	231.400,216 375.141,45	31	231.403,258 375.171,846	30.548
31	231.403,258 375.171,846	32	231.403,258 375.187,277	15.431	32	231.403,258 375.187,277	33	231.404,02 375.201,374	14.118	33	231.404,02 375.201,374	34	231.406,498 375.212,232	11.137
34	231.406,498 375.212,232	35	231.410,69 375.226,139	14.525	35	231.410,69 375.226,139	36	231.411,268 375.238,615	12.489	36	231.411,268 375.238,615	37	231.413,364 375.256,903	18.408
37	231.413,364 375.256,903	38	231.422,52 375.298,509	42.602	38	231.422,52 375.298,509	39	231.424,044 375.311,082	12.665	39	231.424,044 375.311,082	40	231.424,044 375.326,132	15.05
40	231.424,044 375.326,132	41	231.420,041 375.338,005	12.53	41	231.420,041 375.338,005	42	231.415,087 375.347,148	10.399	42	231.415,087 375.347,148	43	231.413,372 375.353,434	6.516
43	231.413,372 375.353,434	44	231.413,181 375.362,769	9.337	44	231.413,181 375.362,769	45	231.414,705 375.369,056	6.469	45	231.414,705 375.369,056	46	231.422,709 375.381,057	14.425
46	231.422,709 375.381,057	47	231.426,331 375.389,82	9.482	47	231.426,331 375.389,82	48	231.428,998 375.409,251	19.613	48	231.428,998 375.409,251	49	231.431,006 375.415,526	6.588
49	231.431,006 375.415,526	50	231.410,839 375.416,133	20.176	50	231.410,839 375.416,133	51	231.365,837 375.406,786	45.962	51	231.365,837 375.406,786	52	231.332,126 375.396,873	35.138
52	231.332,126 375.396,873	53	231.282,55 375.379,032	52.689	53	231.282,55 375.379,032	54	231.218,101 375.355,242	68.7	54	231.218,101 375.355,242	55	231.144,232 375.339,879	75.45
55	231.144,232 375.339,879	56	231.070,048 375.337,521	74.221	56	231.070,048 375.337,521	57	231.013,136 375.348,14	57.894	57	231.013,136 375.348,14	58	230.966,343 375.353,198	47.066
58	230.966,343 375.353,198	59	230.932,663 375.350,354	33.8	59	230.932,663 375.350,354	60	230.934,65 375.343,735	6.911	60	230.934,65 375.343,735	61	230.942,723 375.334,084	12.582
61	230.942,723 375.334,084	62	230.947,512 375.325,175	10.115	62	230.947,512 375.325,175	63	230.950,97 375.313,206	12.459	63	230.950,97 375.313,206	64	230.953,763 375.302,434	11.128
64	230.953,763 375.302,434	65	230.960,548 375.289,136	14.929	65	230.960,548 375.289,136	66	230.972,255 375.286,078	12.1	66	230.972,255 375.286,078	67	230.993,188 375.277,596	22.586
67	230.993,188 375.277,596	68	231.012,441 375.268,223	21.413	68	231.012,441 375.268,223	69	231.031,693 375.256,842	22.364	69	231.031,693 375.256,842	70	231.055,96 375.240,773	29.105
70	231.055,96 375.240,773	71	231.060,689 375.236,689	6.248	71	231.060,689 375.236,689	72	231.061,227 375.234,647	2.112	72	231.061,227 375.234,647	73	231.059,184 375.228,629	6.355
73	231.059,184 375.228,629	74	231.056,843 375.222,045	6.988	74	231.056,843 375.222,045	75	231.056,627 375.218,175	3.876	75	231.056,627 375.218,175	76	231.058,562 375.212,695	5.812
76	231.058,562 375.212,695	77	231.062,539 375.209,363	5.188	77	231.062,539 375.209,363	78	231.080,904 375.204,987	18.879	78	231.080,904 375.204,987	79	231.097,276 375.198,494	17.613
79	231.097,276 375.198,494	80	231.106,07 375.193,761	9.987	80	231.106,07 375.193,761	81	231.112,833 375.189,162	8.179	81	231.112,833 375.189,162	82	231.120,14 375.180,776	11.123
82	231.120,14 375.180,776	83	231.134,12 375.167,203	19.485	83	231.134,12 375.167,203	84	231.146,16 375.151,514	19.776	84	231.146,16 375.151,514	85	231.161,043 375.132,442	24.192
85	231.161,043 375.132,442	86	231.166,351 375.120,426	13.136	86	231.166,351 375.120,426	87	231.166,09 375.118,777	1.67	87	231.166,09 375.118,777	88	231.163,051 375.116,779	3.637
88	231.163,051 375.116,779	89	231.142,729 375.109,704	21.518	89	231.142,729 375.109,704	90	231.131,261 375.106,404	11.933	90	231.131,261 375.106,404	91	231.119,531 375.102,582	12.337
91	231.119,531 375.102,582	92	231.109,786 375.096,911	11.275	92	231.109,786 375.096,911	93	231.102,661 375.091,18	9.144	93	231.102,661 375.091,18	94	231.095,885 375.082,929	10.677
94	231.095,885 375.082,929	95	231.088,218 375.069,608	15.37	95	231.088,218 375.069,608	96	231.079,356 375.052,76	19.037	96	231.079,356 375.052,76	97	231.075,62 375.046,681	7.135
97	231.075,62 375.046,681	98	231.071,779 375.041,353	6.568	98	231.071,779 375.041,353	99	231.068,999 375.039,355	3.424	99	231.068,999 375.039,355	100	231.064,743 375.039,355	4.256
100	231.064,743 375.039,355	101	231.059,096 375.040,919	5.86	101	231.059,096 375.040,919	102	231.055,707 375.042,482	3.732	102	231.055,707 375.042,482	103	231.050,494 375.046,825	6.785
103	231.050,494 375.046,825	104	231.044,211 375.054,207	9.694	104	231.044,211 375.054,207	105	231.034,655 375.059,592	10.969	105	231.034,655 375.059,592	106	231.019,517 375.067,021	16.863
106	231.019,517 375.067,021	107	231.009,896 375.071,284	10.523	107	231.009,896 375.071,284	108	231.003,663 375.076,968	8.436	108	231.003,663 375.076,968	109	230.997,978 375.084,728	9.62
109	230.997,978 375.084,728	110	230.989,751 375.093,274	11.862	110	230.989,751 375.093,274	111	230.984,284 375.097,646	7.0	111	230.984,284 375.097,646	112	230.982,587 375.098,212	1.789
112	230.982,587 375.098,212	113	230.980,677 375.098,849	2.013	113	230.980,677 375.098,849	114	230.976,302 375.099,067	4.38	114	230.976,302 375.099,067	115	230.970,617 375.098,629	5.702
115	230.970,617 375.098,629	116	230.962,416 375.095,241	8.873	116	230.962,416 375.095,241	117	230.947,517 375.093,389	15.014	117	230.947,517 375.093,389	118	230.932,209 375.093,717	15.312

Punct început	X / Y	Punct sfârșit	X / Y	Lungime segment	Punct început	X / Y	Punct sfârșit	X / Y	Lungime segment	Punct început	X / Y	Punct sfârșit	X / Y	Lungime segment
118	230.932,209 375.093,717	119	230.909,979 375.093,937	22.231	119	230.909,979 375.093,937	120	230.892,267 375.091,423	17.89	120	230.892,267 375.091,423	121	230.882,601 375.090,436	9.716
121	230.882,601 375.090,436	122	230.873,198 375.091,31	9.444	122	230.873,198 375.091,31	123	230.866,42 375.095,573	8.007	123	230.866,42 375.095,573	124	230.868,497 375.103,88	8.563
124	230.868,497 375.103,88	125	230.871,122 375.108,69	5.48	125	230.871,122 375.108,69	126	230.872,323 375.109,673	1.552	126	230.872,323 375.109,673	127	230.874,62 375.110,439	2.421
127	230.874,62 375.110,439	128	230.879,321 375.110,002	4.721	128	230.879,321 375.110,002	129	230.890,474 375.111,86	11.307	129	230.890,474 375.111,86	130	230.897,253 375.114,264	7.193
130	230.897,253 375.114,264	131	230.906,015 375.119,325	10.119	131	230.906,015 375.119,325	132	230.909,295 375.122,824	4.796	132	230.909,295 375.122,824	133	230.911,483 375.126,212	4.033
133	230.911,483 375.126,212	134	230.910,936 375.130,256	4.081	134	230.910,936 375.130,256	135	230.909,515 375.135,066	5.016	135	230.909,515 375.135,066	136	230.906,562 375.141,186	6.795
136	230.906,562 375.141,186	137	230.899,671 375.144,399	7.603	137	230.899,671 375.144,399	138	230.895,079 375.147,023	5.289	138	230.895,079 375.147,023	139	230.886,114 375.148,225	9.045
139	230.886,114 375.148,225	140	230.878,241 375.151,286	8.447	140	230.878,241 375.151,286	141	230.874,523 375.155,111	5.334	141	230.874,523 375.155,111	142	230.873,102 375.158,828	3.979
142	230.873,102 375.158,828	143	230.872,774 375.164,511	5.692	143	230.872,774 375.164,511	144	230.874,948 375.177,892	13.556	144	230.874,948 375.177,892	145	230.877,025 375.184,779	7.193
145	230.877,025 375.184,779	146	230.880,524 375.190,026	6.307	146	230.880,524 375.190,026	147	230.881,18 375.193,523	3.558	147	230.881,18 375.193,523	148	230.880,962 375.197,786	4.269
148	230.880,962 375.197,786	149	230.880,196 375.207,405	9.649	149	230.880,196 375.207,405	150	230.882,058 375.220,454	13.181	150	230.882,058 375.220,454	151	230.883,479 375.229,636	9.291
151	230.883,479 375.229,636	152	230.884,792 375.239,036	9.491	152	230.884,792 375.239,036	153	230.886,766 375.249,896	11.038	153	230.886,766 375.249,896	154	230.886,875 375.257,438	7.543
154	230.886,875 375.257,438	155	230.884,578 375.264,324	7.259	155	230.884,578 375.264,324	156	230.879,438 375.279,338	15.869	156	230.879,438 375.279,338	157	230.877,033 375.288,63	9.598
157	230.877,033 375.288,63	158	230.876,704 375.293,439	4.82	158	230.876,704 375.293,439	159	230.876,813 375.296,937	3.5	159	230.876,813 375.296,937	160	230.878,563 375.301,09	4.507
160	230.878,563 375.301,09	161	230.883,05 375.306,37	6.929	161	230.883,05 375.306,37	162	230.888,08 375.309,103	5.725	162	230.888,08 375.309,103	163	230.891,906 375.310,087	3.951
163	230.891,906 375.310,087	164	230.899,561 375.308,885	7.749	164	230.899,561 375.308,885	165	230.898,357 375.317,41	8.61	165	230.898,357 375.317,41	166	230.897,011 375.339,407	22.038
166	230.897,011 375.339,407	167	230.895,864 375.343,928	4.664	167	230.895,864 375.343,928	168	230.871,078 375.339,648	25.153	168	230.871,078 375.339,648	169	230.847,631 375.328,282	26.057
169	230.847,631 375.328,282	170	230.827,202 375.301,823	33.428	170	230.827,202 375.301,823	171	230.789,329 375.246,352	67.167	171	230.789,329 375.246,352	172	230.762,329 375.211,723	43.911
172	230.762,329 375.211,723	173	230.746,993 375.196,192	21.827	173	230.746,993 375.196,192	174	230.720,702 375.179,499	31.143	174	230.720,702 375.179,499	175	230.688,418 375.159,684	37.88
175	230.688,418 375.159,684	176	230.659,146 375.139,471	35.573	176	230.659,146 375.139,471	177	230.622,4 375.122,447	40.498	177	230.622,4 375.122,447	178	230.610,655 375.113,222	14.935
178	230.610,655 375.113,222	179	230.593,123 375.099,451	22.294	179	230.593,123 375.099,451	180	230.578,562 375.087,017	19.148	180	230.578,562 375.087,017	181	230.554,509 375.066,477	31.63
181	230.554,509 375.066,477	182	230.531,206 375.044,675	31.912	182	230.531,206 375.044,675	183	230.516,567 375.025,561	24.076	183	230.516,567 375.025,561	184	230.498,642 374.995,099	35.345
184	230.498,642 374.995,099	185	230.480,325 374.972,874	28.8	185	230.480,325 374.972,874	186	230.449,553 374.942,709	43.091	186	230.449,553 374.942,709	187	230.421,171 374.921,804	35.25
187	230.421,171 374.921,804	188	230.402,407 374.907,631	23.515	188	230.402,407 374.907,631	189	230.394,284 374.901,495	10.18	189	230.394,284 374.901,495	190	230.372,774 374.884,173	27.618
190	230.372,774 374.884,173	191	230.360,407 374.879,51	13.217	191	230.360,407 374.879,51	192	230.358,046 374.866,527	13.196	192	230.358,046 374.866,527	193	230.382,066 374.864,102	24.142
193	230.382,066 374.864,102	194	230.408,897 374.860,707	27.045	194	230.408,897 374.860,707	195	230.431,314 374.861,047	22.42	195	230.431,314 374.861,047	196	230.444,56 374.858,67	13.458
196	230.444,56 374.858,67	197	230.462,038 374.851,833	18.768	197	230.462,038 374.851,833	198	230.483,094 374.841,647	23.39	198	230.483,094 374.841,647	199	230.494,983 374.834,177	14.041
199	230.494,983 374.834,177	200	230.512,304 374.820,257	22.221	200	230.512,304 374.820,257	201	230.531,663 374.800,903	27.374	201	230.531,663 374.800,903	202	230.545,588 374.788,34	18.755
202	230.545,588 374.788,34	203	230.560,871 374.779,852	17.482	203	230.560,871 374.779,852	204	230.596,283 374.761,459	39.904	204	230.596,283 374.761,459	205	230.613,806 374.752,246	19.797
205	230.613,806 374.752,246	206	230.638,513 374.740,615	27.308	206	230.638,513 374.740,615	207	230.653,739 374.735,732	15.99	207	230.653,739 374.735,732	208	230.670,309 374.732,312	16.919
208	230.670,309 374.732,312	209	230.674,858 374.731,738	4.585	209	230.674,858 374.731,738	210	230.704,897 374.727,947	30.277	210	230.704,897 374.727,947	211	230.739,228 374.714,646	36.818
211	230.739,228 374.714,646	212	230.768,502 374.700,012	32.728	212	230.768,502 374.700,012	213	230.787,931 374.690,967	21.431	213	230.787,931 374.690,967	214	230.800,48 374.687,506	13.018
214	230.800,48 374.687,506	215	230.811,083 374.684,582	10.999	215	230.811,083 374.684,582	216	230.828,649 374.686,177	17.638	216	230.828,649 374.686,177	217	230.836,155 374.687,614	7.642



Punct început	X / Y	Punct sfârșit	X / Y	Lungime segment	Punct început	X / Y	Punct sfârșit	X / Y	Lungime segment	Punct început	X / Y	Punct sfârșit	X / Y	Lungime segment
217	230.836,155 374.687,614	218	230.840,616 374.688,469	4.542	218	230.840,616 374.688,469	219	230.853,665 374.690,967	13.286	219	230.853,665 374.690,967	220	230.890,924 374.712,517	43.042
220	230.890,924 374.712,517	221	230.938,161 374.739,677	54.489	221	230.938,161 374.739,677	222	230.954,128 374.745,53	17.006	222	230.954,128 374.745,53	223	230.981,008 374.748,989	27.102
223	230.981,008 374.748,989	224	231.017,083 374.747,139	36.122	224	231.017,083 374.747,139	1	231.025,945 374.751,199	9.748					

\*\* Lungimile segmentelor sunt determinate în planul de proiecție Stereo 70 și sunt rotunjite la 1 milimetru.

\*\*\* Distanța dintre puncte este formată din segmente cumulate ce sunt mai mici decât valoarea 1 milimetru.



**DATE DESPRE IMOBILUL NR. 11282**

Oficiul de Cadastru și Publicitate Imobiliară CARAS-SEVERIN  
Biroul de Cadastru și Publicitate Imobiliară Resita

**A. Partea I. Descrierea imobilului**

TEREN Extravilan

Adresa: Jud. Caraș-Severin

Nr. Crt	Nr cadastral Nr. topografic	Suprafața* (mp)	Observații / Referințe
A1		11.958	Sector cadastral:30 Teren neimprejmit;

**B. Partea II. Proprietari și acte**

Inscrieri privitoare la dreptul de proprietate și alte drepturi reale		Referințe
/		
Act Normativ nr. HG 1705 anexa 3 pozitia 1363, din 09/11/2006 emis de GUVERN;		
B1	Intabulare, drept de PROPRIETATE, dobandit prin Lege, cota actuala 1/1 1) STATUL ROMAN - DOMENIUL PUBLIC, CIF:999999999999	A1
Act Normativ nr. HG 1705 anexa 3 pozitia 1363, din 09/11/2006 emis de GUVERN (HG 229/04.03.2009);		
B2	Intabulare, drept de ADMINISTRARE, dobandit prin Lege, cota actuala 1/1 1) REGIA NATIONALA A PADURILOR - ROMSILVA, CIF:1590120	A1

**C. Partea III. SARCINI .**

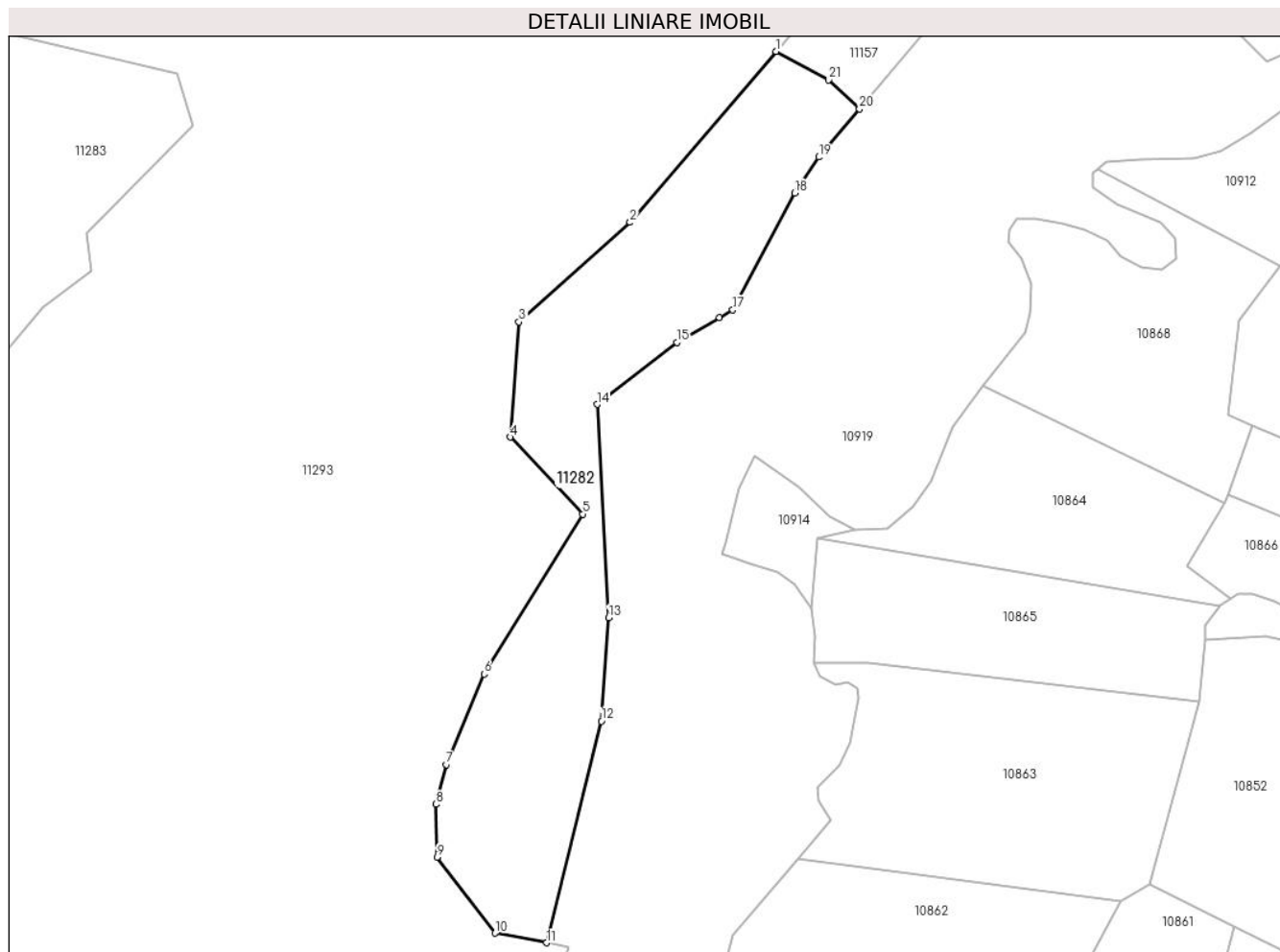
Inscrieri privind dezmembramintele dreptului de proprietate, drepturi reale de garanție și sarcini	Referințe
NU SUNT	

## Anexa Nr. 1 La Partea I

## Teren

Nr cadastral	Suprafața (mp)*	Observații / Referințe
	11.958	

\* Suprafața este determinată în planul de proiecție Stereo 70.



## Date referitoare la teren

Crt	Categorie folosință	Intravilan	Suprafața (mp)	Tarla	Parcelă	Nr. topo	Observații / Referințe
1	padure	NU	11.958	UP III	UA 213	-	

## Lungime Segmente

1) Valorile lungimilor segmentelor sunt obținute din proiecție în plan.

Punct început	X / Y	Punct sfârșit	X / Y	Lungime segment (** (m)
1	231.202,159 374.628,484	2	231.151,655 374.569,289	77.812
3	231.113,089 374.534,849	4	231.110,038 374.494,948	40.017
5	231.135,177 374.468,299	6	231.101,091 374.412,892	65.052
7	231.087,991 374.381,596	8	231.084,337 374.367,794	14.277
9	231.084,727 374.349,495	10	231.104,782 374.323,175	33.09

Punct început	X / Y	Punct sfârșit	X / Y	Lungime segment (** (m)
2	231.151,655 374.569,289	3	231.113,089 374.534,849	51.705
4	231.110,038 374.494,948	5	231.135,177 374.468,299	36.635
6	231.101,091 374.412,892	7	231.087,991 374.381,596	33.927
8	231.084,337 374.367,794	9	231.084,727 374.349,495	18.303
10	231.104,782 374.323,175	11	231.122,672 374.319,883	18.19

Punct început	X / Y	Punct sfârșit	X / Y	Lungime segment (** (m)
11	231.122,672 374.319,883	12	231.141,692 374.396,603	79.043
13	231.144,251 374.432,412	14	231.140,17 374.506,273	73.974
15	231.167,803 374.527,758	16	231.182,624 374.536,336	17.124
17	231.187,248 374.539,013	18	231.208,74 374.579,425	45.772
19	231.217,01 374.591,907	20	231.231,135 374.608,61	21.875
21	231.220,501 374.618,565	1	231.202,159 374.628,484	20.852

Punct început	X / Y	Punct sfârșit	X / Y	Lungime segment (** (m)
12	231.141,692 374.396,603	13	231.144,251 374.432,412	35.9
14	231.140,17 374.506,273	15	231.167,803 374.527,758	35.003
16	231.182,624 374.536,336	17	231.187,248 374.539,013	5.343
18	231.208,74 374.579,425	19	231.217,01 374.591,907	14.973
20	231.231,135 374.608,61	21	231.220,501 374.618,565	14.567

\*\* Lungimile segmentelor sunt determinate în planul de proiecție Stereo 70 și sunt rotunjite la 1 milimetru.

\*\*\* Distanța dintre puncte este formată din segmente cumulate ce sunt mai mici decât valoarea 1 milimetru.



**DATE DESPRE IMOBILUL NR. 11283**

Oficiul de Cadastru și Publicitate Imobiliară CARAS-SEVERIN  
Biroul de Cadastru și Publicitate Imobiliară Resita

**A. Partea I. Descrierea imobilului**

TEREN Extravilan

Adresa: Jud. Caraș-Severin

Nr. Crt	Nr cadastral Nr. topografic	Suprafața* (mp)	Observații / Referințe
A1		121.251	Sector cadastral:30 Teren neimpregmuit;

**B. Partea II. Proprietari și acte**

Inscrieri privitoare la dreptul de proprietate și alte drepturi reale		Referințe
/		
Act Normativ nr. HG 1705 anexa 3 pozitia 1363, din 09/11/2006 emis de GUVERN;		
B1	Intabulare, drept de PROPRIETATE, dobandit prin Lege, cota actuala 1/1 1) STATUL ROMAN - DOMENIUL PUBLIC, CIF:999999999999	A1
Act Normativ nr. HG 1705 anexa 3 pozitia 1363, din 09/11/2006 emis de GUVERN (HG 229/04.03.2009);		
B2	Intabulare, drept de ADMINISTRARE, dobandit prin Lege, cota actuala 1/1 1) REGIA NATIONALA A PADURILOR - ROMSILVA, CIF:1590120	A1

**C. Partea III. SARCINI .**

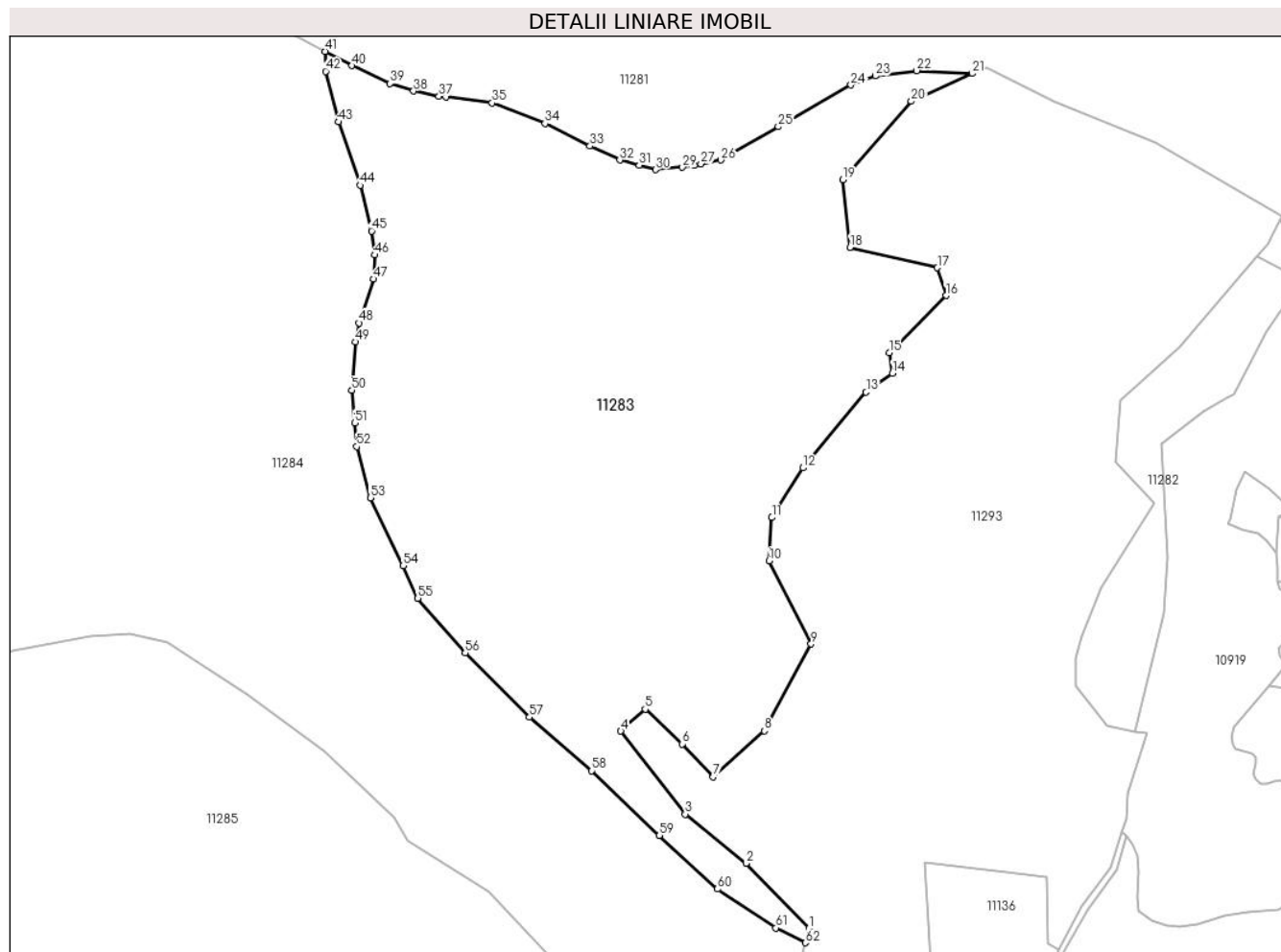
Inscrieri privind dezmembramintele dreptului de proprietate, drepturi reale de garanție și sarcini	Referințe
NU SUNT	

## Anexa Nr. 1 La Partea I

## Teren

Nr cadastral	Suprafața (mp)*	Observații / Referințe
	121.251	

\* Suprafața este determinată în planul de proiecție Stereo 70.



## Date referitoare la teren

Crt	Categorie folosință	Intravilan	Suprafața (mp)	Tarla	Parcelă	Nr. topo	Observații / Referințe
1	padure	NU	121.251	UP III	UA 214	-	

## Lungime Segmente

1) Valorile lungimilor segmentelor sunt obținute din proiecție în plan.

Punct început	X / Y	Punct sfârșit	X / Y	Lungime segment	Punct început	X / Y	Punct sfârșit	X / Y	Lungime segment	Punct început	X / Y	Punct sfârșit	X / Y	Lungime segment
1	230.910,865 374.191,828	2	230.870,042 374.234,047	58.72 8	2	230.870,042 374.234,047	3	230.830,431 374.266,068	50.93 5	3	230.830,431 374.266,068	4	230.788,605 374.319,989	68.24 1
4	230.788,605 374.319,989	5	230.804,373 374.334,238	21.25 2	5	230.804,373 374.334,238	6	230.828,501 374.311,63	33.06 5	6	230.828,501 374.311,63	7	230.848,688 374.290,226	29.42 2
7	230.848,688 374.290,226	8	230.881,909 374.320,176	44.72 8	8	230.881,909 374.320,176	9	230.912,316 374.376,594	64.09	9	230.912,316 374.376,594	10	230.884,947 374.430,579	60.52 6
10	230.884,947 374.430,579	11	230.886,789 374.458,747	28.22 8	11	230.886,789 374.458,747	12	230.906,882 374.490,961	37.96 7	12	230.906,882 374.490,961	13	230.948,034 374.540,119	64.10 9
13	230.948,034 374.540,119	14	230.965,077 374.552,418	21.01 7	14	230.965,077 374.552,418	15	230.963,061 374.565,69	13.42 4	15	230.963,061 374.565,69	16	231.000,04 374.602,943	52.49
16	231.000,04 374.602,943	17	230.994,439 374.620,989	18.89 5	17	230.994,439 374.620,989	18	230.937,591 374.634,226	58.36 9	18	230.937,591 374.634,226	19	230.933,047 374.678,263	44.27 1



Punct început	X / Y	Punct sfârșit	X / Y	Lungime segment	Punct început	X / Y	Punct sfârșit	X / Y	Lungime segment	Punct început	X / Y	Punct sfârșit	X / Y	Lungime segment
19	230.933,047 374.678,263	20	230.977,506 374.729,01	67.467	20	230.977,506 374.729,01	21	231.017,083 374.747,139	43.532	21	231.017,083 374.747,139	22	230.981,008 374.748,989	36.122
22	230.981,008 374.748,989	23	230.954,128 374.745,53	27.102	23	230.954,128 374.745,53	24	230.938,161 374.739,677	17.006	24	230.938,161 374.739,677	25	230.890,924 374.712,517	54.489
25	230.890,924 374.712,517	26	230.853,665 374.690,967	43.042	26	230.853,665 374.690,967	27	230.840,616 374.688,469	13.286	27	230.840,616 374.688,469	28	230.836,155 374.687,614	4.542
28	230.836,155 374.687,614	29	230.828,649 374.686,177	7.642	29	230.828,649 374.686,177	30	230.811,083 374.684,582	17.638	30	230.811,083 374.684,582	31	230.800,48 374.687,506	10.999
31	230.800,48 374.687,506	32	230.787,931 374.690,967	13.018	32	230.787,931 374.690,967	33	230.768,502 374.700,012	21.431	33	230.768,502 374.700,012	34	230.739,228 374.714,646	32.728
34	230.739,228 374.714,646	35	230.704,897 374.727,947	36.818	35	230.704,897 374.727,947	36	230.674,858 374.731,738	30.277	36	230.674,858 374.731,738	37	230.670,309 374.732,312	4.585
37	230.670,309 374.732,312	38	230.653,739 374.735,732	16.919	38	230.653,739 374.735,732	39	230.638,513 374.740,615	15.999	39	230.638,513 374.740,615	40	230.613,806 374.752,246	27.308
40	230.613,806 374.752,246	41	230.596,283 374.761,459	19.797	41	230.596,283 374.761,459	42	230.596,624 374.748,557	12.907	42	230.596,624 374.748,557	43	230.605,114 374.715,623	34.011
43	230.605,114 374.715,623	44	230.619,039 374.674,54	43.379	44	230.619,039 374.674,54	45	230.626,543 374.644,834	30.639	45	230.626,543 374.644,834	46	230.628,581 374.629,215	15.751
46	230.628,581 374.629,215	47	230.627,902 374.613,596	15.634	47	230.627,902 374.613,596	48	230.618,393 374.585,076	30.063	48	230.618,393 374.585,076	49	230.616,022 374.572,763	12.539
49	230.616,022 374.572,763	50	230.613,665 374.541,385	31.466	50	230.613,665 374.541,385	51	230.615,457 374.520,076	21.384	51	230.615,457 374.520,076	52	230.616,747 374.504,747	15.383
52	230.616,747 374.504,747	53	230.625,652 374.471,532	34.388	53	230.625,652 374.471,532	54	230.646,89 374.427,359	49.013	54	230.646,89 374.427,359	55	230.656,495 374.406,299	23.147
55	230.656,495 374.406,299	56	230.687,294 374.370,785	47.009	56	230.687,294 374.370,785	57	230.729,133 374.328,959	59.166	57	230.729,133 374.328,959	58	230.769,614 374.294,194	53.366
58	230.769,614 374.294,194	59	230.813,699 374.252,212	60.877	59	230.813,699 374.252,212	60	230.851,462 374.217,448	51.328	60	230.851,462 374.217,448	61	230.889,498 374.192,189	45.659
61	230.889,498 374.192,189	62	230.908,47 374.182,508	21.299	62	230.908,47 374.182,508	1	230.910,865 374.191,828	9.623					

\*\* Lungimile segmentelor sunt determinate în planul de proiecție Stereo 70 și sunt rotunjite la 1 milimetru.

\*\*\* Distanța dintre puncte este formată din segmente cumulate ce sunt mai mici decât valoarea 1 milimetru.



**DATE DESPRE IMOBILUL NR. 11284**

Oficiul de Cadastru și Publicitate Imobiliară CARAS-SEVERIN  
Biroul de Cadastru și Publicitate Imobiliară Resita

**A. Partea I. Descrierea imobilului**

TEREN Extravilan

Adresa: Jud. Caraș-Severin

Nr. Crt	Nr cadastral Nr. topografic	Suprafața* (mp)	Observații / Referințe
A1		308.557	Sector cadastral:30 Teren neimprejmut;

**B. Partea II. Proprietari și acte**

Inscrieri privitoare la dreptul de proprietate și alte drepturi reale		Referințe
/		
Act Normativ nr. HG 1705 anexa 3 pozitia 1363, din 09/11/2006 emis de GUVERN;		
B1	Intabulare, drept de PROPRIETATE, dobandit prin Lege, cota actuala 1/1 1) STATUL ROMAN - DOMENIUL PUBLIC, CIF:999999999999	A1
Act Normativ nr. HG 1705 anexa 3 pozitia 1363, din 09/11/2006 emis de GUVERN (HG 229/04.03.2009);		
B2	Intabulare, drept de ADMINISTRARE, dobandit prin Lege, cota actuala 1/1 1) REGIA NATIONALA A PADURILOR - ROMSILVA, CIF:1590120	A1

**C. Partea III. SARCINI .**

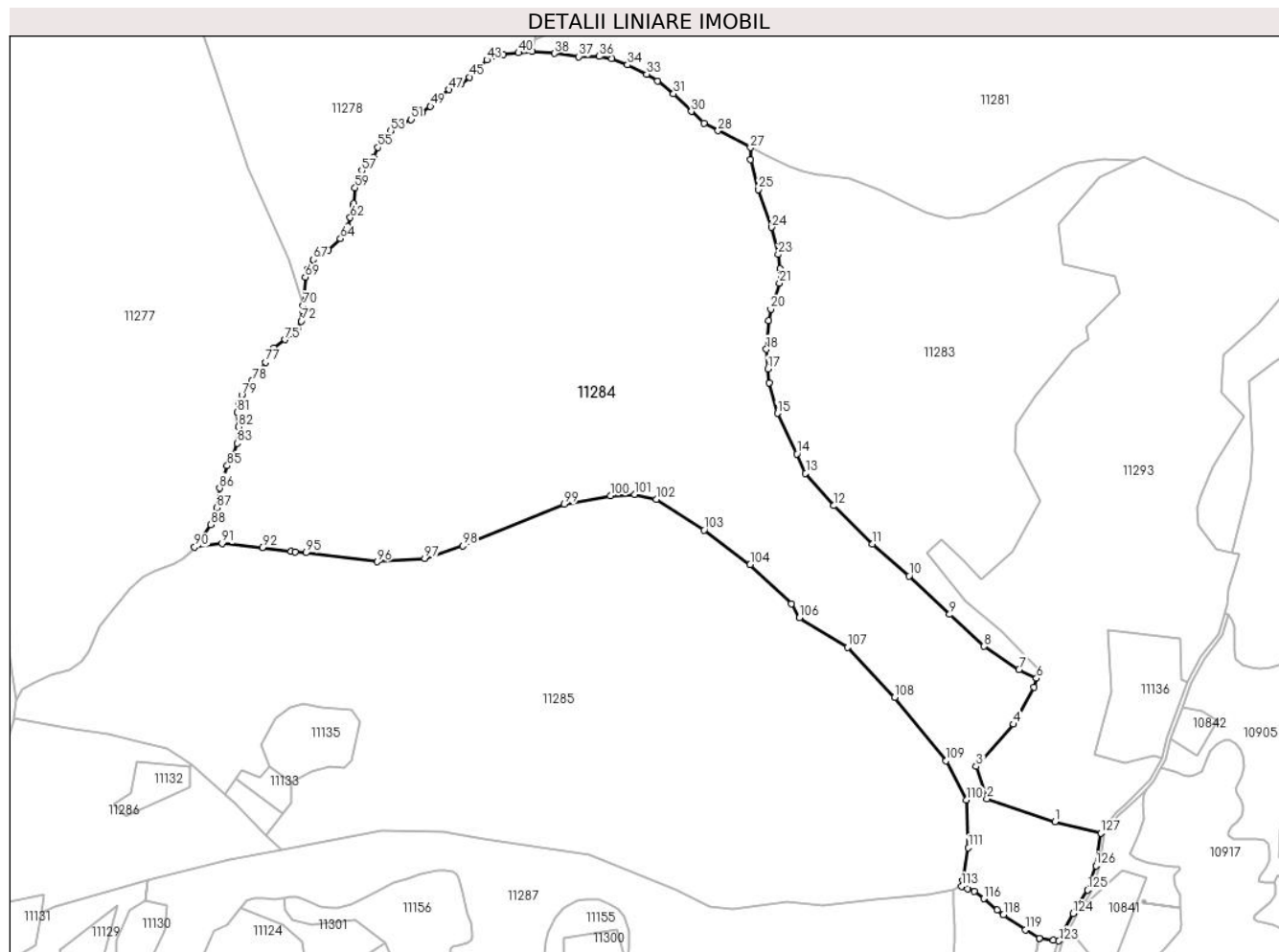
Inscrieri privind dezmembramentele dreptului de proprietate, drepturi reale de garanție și sarcini	Referințe
NU SUNT	

## Anexa Nr. 1 La Partea I

## Teren

Nr cadastral	Suprafața (mp)*	Observații / Referințe
	308.557	

\* Suprafața este determinată în planul de proiecție Stereo 70.



## Date referitoare la teren

Crt	Categorie folosință	Intravilan	Suprafața (mp)	Tarla	Parcelă	Nr. topo	Observații / Referințe
1	padure	NU	308.557	UP III	UA 215	-	

## Lungime Segmente

1) Valorile lungimilor segmentelor sunt obținute din proiecție în plan.

Punct început	X / Y	Punct sfârșit	X / Y	Lungime segment	Punct început	X / Y	Punct sfârșit	X / Y	Lungime segment	Punct început	X / Y	Punct sfârșit	X / Y	Lungime segment
1	230.928,668 374.026,203	2	230.854,405 374.051,186	78.35 3	2	230.854,405 374.051,186	3	230.842,689 374.086,316	37.03 2	3	230.842,689 374.086,316	4	230.883,506 374.132,425	61.58
4	230.883,506 374.132,425	5	230.905,971 374.172,788	46.19 4	5	230.905,971 374.172,788	6	230.908,47 374.182,508	10.03 6	6	230.908,47 374.182,508	7	230.889,498 374.192,189	21.29 9
7	230.889,498 374.192,189	8	230.851,462 374.217,448	45.65 9	8	230.851,462 374.217,448	9	230.813,699 374.252,212	51.32 8	9	230.813,699 374.252,212	10	230.769,614 374.294,194	60.87 7
10	230.769,614 374.294,194	11	230.729,133 374.328,959	53.36	11	230.729,133 374.328,959	12	230.687,294 374.370,785	59.16	12	230.687,294 374.370,785	13	230.656,495 374.406,299	47.00 9
13	230.656,495 374.406,299	14	230.646,89 374.427,359	23.14 7	14	230.646,89 374.427,359	15	230.625,652 374.471,532	49.01 3	15	230.625,652 374.471,532	16	230.616,747 374.504,747	34.38 8
16	230.616,747 374.504,747	17	230.615,457 374.520,076	15.38 3	17	230.615,457 374.520,076	18	230.613,665 374.541,385	21.38 4	18	230.613,665 374.541,385	19	230.616,022 374.572,763	31.46 6

Punct început	X / Y	Punct sfârșit	X / Y	Lungime segment	Punct început	X / Y	Punct sfârșit	X / Y	Lungime segment	Punct început	X / Y	Punct sfârșit	X / Y	Lungime segment
19	230.616,022 374.572,763	20	230.618,393 374.585,076	12.53 9	20	230.618,393 374.585,076	21	230.627,902 374.613,596	30.06 3	21	230.627,902 374.613,596	22	230.628,581 374.629,215	15.63 4
22	230.628,581 374.629,215	23	230.626,543 374.644,834	15.75 1	23	230.626,543 374.644,834	24	230.619,039 374.674,54	30.63 9	24	230.619,039 374.674,54	25	230.605,114 374.715,623	43.37 9
25	230.605,114 374.715,623	26	230.596,624 374.748,557	34.01 1	26	230.596,624 374.748,557	27	230.596,283 374.761,459	12.90 7	27	230.596,283 374.761,459	28	230.560,871 374.779,852	39.90 4
28	230.560,871 374.779,852	29	230.545,588 374.788,34	17.48 2	29	230.545,588 374.788,34	30	230.531,663 374.800,903	18.75 5	30	230.531,663 374.800,903	31	230.512,304 374.820,257	27.37 4
31	230.512,304 374.820,257	32	230.494,983 374.834,177	22.22 1	32	230.494,983 374.834,177	33	230.483,094 374.841,647	14.04 1	33	230.483,094 374.841,647	34	230.462,038 374.851,833	23.39
34	230.462,038 374.851,833	35	230.444,56 374.858,67	18.76 8	35	230.444,56 374.858,67	36	230.431,314 374.861,047	13.45 8	36	230.431,314 374.861,047	37	230.408,897 374.860,707	22.42
37	230.408,897 374.860,707	38	230.382,066 374.864,102	27.04 5	38	230.382,066 374.864,102	39	230.358,046 374.866,527	24.14 2	39	230.358,046 374.866,527	40	230.343,058 374.864,924	15.07 3
40	230.343,058 374.864,924	41	230.326,117 374.863,084	17.04 1	41	230.326,117 374.863,084	42	230.314,578 374.860,875	11.74 9	42	230.314,578 374.860,875	43	230.308,443 374.857,129	7.188
43	230.308,443 374.857,129	44	230.299,937 374.848,321	12.24 5	44	230.299,937 374.848,321	45	230.289,608 374.838,299	14.39 2	45	230.289,608 374.838,299	46	230.280,19 374.831,011	11.90 9
46	230.280,19 374.831,011	47	230.266,945 374.824,734	14.65 7	47	230.266,945 374.824,734	48	230.259,349 374.818,459	9.853	48	230.259,349 374.818,459	49	230.246,949 374.806,45	17.26 2
49	230.246,949 374.806,45	50	230.238,321 374.799,6	11.01 7	50	230.238,321 374.799,6	51	230.225,767 374.792,086	14.63 1	51	230.225,767 374.792,086	52	230.213,848 374.785,904	13.42 7
52	230.213,848 374.785,904	53	230.203,348 374.779,75	12.17 1	53	230.203,348 374.779,75	54	230.194,657 374.770,702	12.54 6	54	230.194,657 374.770,702	55	230.189,588 374.761,652	10.37 3
55	230.189,588 374.761,652	56	230.184,641 374.750,431	12.26 3	56	230.184,641 374.750,431	57	230.172,087 374.736,315	18.89 1	57	230.172,087 374.736,315	58	230.166,131 374.726,55	11.43 8
58	230.166,131 374.726,55	59	230.164,545 374.717,71	8.981	59	230.164,545 374.717,71	60	230.162,901 374.700,36	17.42 8	60	230.162,901 374.700,36	61	230.162,504 374.696,175	4.204
61	230.162,504 374.696,175	62	230.159,33 374.685,069	11.55 1	62	230.159,33 374.685,069	63	230.156,349 374.675,698	9.834	63	230.156,349 374.675,698	64	230.148,639 374.662,097	15.63 4
64	230.148,639 374.662,097	65	230.135,488 374.649,403	18.27 8	65	230.135,488 374.649,403	66	230.127,326 374.646,23	8.757	66	230.127,326 374.646,23	67	230.119,164 374.639,203	10.77
67	230.119,164 374.639,203	68	230.112,134 374.628,55	12.76 4	68	230.112,134 374.628,55	69	230.110,32 374.620,162	8.582	69	230.110,32 374.620,162	70	230.108,053 374.589,108	31.13 7
70	230.108,053 374.589,108	71	230.107,409 374.583,743	5.404	71	230.107,409 374.583,743	72	230.106,013 374.572,108	11.71 8	72	230.106,013 374.572,108	73	230.101,501 374.564,113	9.18
73	230.101,501 374.564,113	74	230.095,047 374.558,272	8.705	74	230.095,047 374.558,272	75	230.088,168 374.552,045	9.279	75	230.088,168 374.552,045	76	230.075,918 374.542,68	15.42
76	230.075,918 374.542,68	77	230.066,73 374.527,371	17.85 5	77	230.066,73 374.527,371	78	230.051,956 374.507,019	25.14 9	78	230.051,956 374.507,019	79	230.040,939 374.491,377	19.13 2
79	230.040,939 374.491,377	80	230.038,057 374.482,911	8.943	80	230.038,057 374.482,911	81	230.035,895 374.472,646	10.49	81	230.035,895 374.472,646	82	230.037,157 374.456,977	15.72
82	230.037,157 374.456,977	83	230.035,895 374.438,966	18.05 5	83	230.035,895 374.438,966	84	230.031,571 374.426,539	13.15 8	84	230.031,571 374.426,539	85	230.025,086 374.414,472	13.69 9
85	230.025,086 374.414,472	86	230.016,778 374.390,039	25.80 7	86	230.016,778 374.390,039	87	230.013,535 374.368,606	21.67 7	87	230.013,535 374.368,606	88	230.007,05 374.350,056	19.65 1
88	230.007,05 374.350,056	89	229.996,78 374.333,846	19.19	89	229.996,78 374.333,846	90	229.989,435 374.325,533	11.09 3	90	229.989,435 374.325,533	91	230.019,404 374.329,589	30.24 2
91	230.019,404 374.329,589	92	230.063,329 374.325,081	44.15 6	92	230.063,329 374.325,081	93	230.094,899 374.320,768	31.86 3	93	230.094,899 374.320,768	94	230.099,319 374.320,398	4.435
94	230.099,319 374.320,398	95	230.110,827 374.319,434	11.54 8	95	230.110,827 374.319,434	96	230.188,79 374.309,691	78.56 9	96	230.188,79 374.309,691	97	230.240,676 374.313,149	52.00 1
97	230.240,676 374.313,149	98	230.282,185 374.326,981	43.75 3	98	230.282,185 374.326,981	99	230.393,008 374.372,421	119.7 77	99	230.393,008 374.372,421	100	230.443,256 374.381,687	51.09 5
100	230.443,256 374.381,687	101	230.469,598 374.383,15	26.38 3	101	230.469,598 374.383,15	102	230.493,503 374.377,785	24.5	102	230.493,503 374.377,785	103	230.545,7 374.344,136	62.10 3
103	230.545,7 374.344,136	104	230.595,946 374.306,585	62.72 7	104	230.595,946 374.306,585	105	230.641,036 374.264,025	62.00 4	105	230.641,036 374.264,025	106	230.649,814 374.248,624	17.72 7
106	230.649,814 374.248,624	107	230.702,406 374.216,165	61.80 2	107	230.702,406 374.216,165	108	230.753,846 374.161,746	74.88 3	108	230.753,846 374.161,746	109	230.809,782 374.092,348	89.13 4
109	230.809,782 374.092,348	110	230.831,756 374.049,91	47.79	110	230.831,756 374.049,91	111	230.834,254 373.997,488	52.48 1	111	230.834,254 373.997,488	112	230.828,279 373.962,324	35.66 8
112	230.828,279 373.962,324	113	230.826,926 373.955,748	6.714	113	230.826,926 373.955,748	114	230.833,201 373.953,002	6.85	114	230.833,201 373.953,002	115	230.840,454 373.949,903	7.887
115	230.840,454 373.949,903	116	230.850,818 373.941,952	13.06 3	116	230.850,818 373.941,952	117	230.865,76 373.929,906	19.19 3	117	230.865,76 373.929,906	118	230.872,509 373.924,605	8.582

Punct început	X / Y	Punct sfârșit	X / Y	Lungime segment	Punct început	X / Y	Punct sfârșit	X / Y	Lungime segment	Punct început	X / Y	Punct sfârșit	X / Y	Lungime segment
118	230.872,509 373.924,605	119	230.896,609 373.908,222	29.14 1	119	230.896,609 373.908,222	120	230.912,032 373.899,066	17.93 6	120	230.912,032 373.899,066	121	230.912,034 373.899,065	0.002
121	230.912,034 373.899,065	122	230.926,929 373.896,907	15.05 1	122	230.926,929 373.896,907	123	230.932,976 373.896,031	6.11	123	230.932,976 373.896,031	124	230.948,767 373.925,912	33.79 7
124	230.948,767 373.925,912	125	230.964,535 373.951,498	30.05 5	125	230.964,535 373.951,498	126	230.973,304 373.978,084	27.99 5	126	230.973,304 373.978,084	127	230.978,675 374.013,681	36.0
127	230.978,675 374.013,681	1	230.928,668 374.026,203	51.55 1										

\*\* Lungimile segmentelor sunt determinate în planul de proiecție Stereo 70 și sunt rotunjite la 1 milimetru.

\*\*\* Distanța dintre puncte este formată din segmente cumulate ce sunt mai mici decât valoarea 1 milimetru.

**DATE DESPRE IMOBILUL NR. 11285**

Oficiul de Cadastru și Publicitate Imobiliară CARAS-SEVERIN  
Biroul de Cadastru și Publicitate Imobiliară Resita

**A. Partea I. Descrierea imobilului**

TEREN Extravilan

Adresa: Jud. Caraș-Severin

Nr. Crt	Nr cadastral Nr. topografic	Suprafața* (mp)	Observații / Referințe
A1		281.530	Sector cadastral:30 Teren neimprejmut;

**B. Partea II. Proprietari și acte**

Inscrieri privitoare la dreptul de proprietate și alte drepturi reale		Referințe
/		
Act Normativ nr. HG 1705 anexa 3 pozitia 1363, din 09/11/2006 emis de GUVERN;		
B1	Intabulare, drept de PROPRIETATE, dobandit prin Lege, cota actuala 1/1 1) STATUL ROMAN - DOMENIUL PUBLIC, CIF:999999999999	A1
B2	Intabulare, drept de ADMINISTRARE, dobandit prin Lege, cota actuala 1/1 1) REGIA NATIONALA A PADURILOR - ROMSILVA, CIF:1590120	A1

**C. Partea III. SARCINI .**

Inscrieri privind dezmembramintele dreptului de proprietate, drepturi reale de garanție și sarcini	Referințe
NU SUNT	

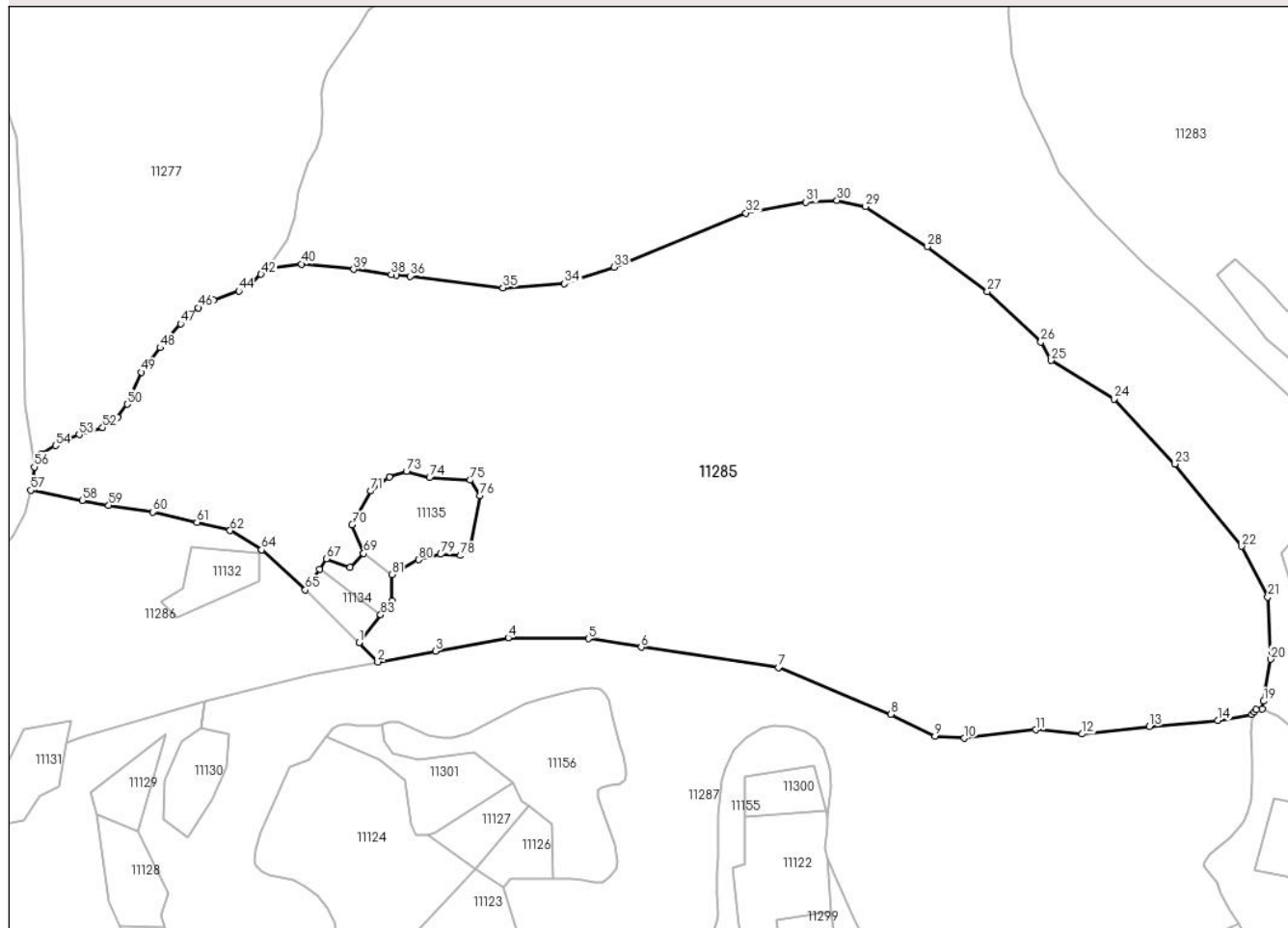
## Anexa Nr. 1 La Partea I

## Teren

Nr cadastral	Suprafața (mp)*	Observații / Referințe
	281.530	

\* Suprafața este determinată în planul de proiecție Stereo 70.

## DETALII LINIARE IMOBIL



## Date referitoare la teren

Crt	Categorie folosință	Intravilan	Suprafața (mp)	Tarla	Parcelă	Nr. topo	Observații / Referințe
1	padure	NU	281.530	UP I	UA 216	-	

## Lungime Segmente

1) Valorile lungimilor segmentelor sunt obținute din proiecție în plan.

Punct început	X / Y	Punct sfârșit	X / Y	Lungime segment	Punct început	X / Y	Punct sfârșit	X / Y	Lungime segment	Punct început	X / Y	Punct sfârșit	X / Y	Lungime segment
1	230.067,797 374.011,374	2	230.083,738 373.995,326	22.62	2	230.083,738 373.995,326	3	230.132,188 374.004,472	49.306	3	230.132,188 374.004,472	4	230.193,243 374.015,711	62.081
4	230.193,243 374.015,711	5	230.260,828 374.014,816	67.591	5	230.260,828 374.014,816	6	230.305,139 374.007,657	44.886	6	230.305,139 374.007,657	7	230.420,514 373.990,669	116.619
7	230.420,514 373.990,669	8	230.514,955 373.951,293	102.321	8	230.514,955 373.951,293	9	230.552,106 373.932,949	41.433	9	230.552,106 373.932,949	10	230.576,722 373.931,159	24.681
10	230.576,722 373.931,159	11	230.636,668 373.938,379	60.379	11	230.636,668 373.938,379	12	230.675,826 373.934,772	39.324	12	230.675,826 373.934,772	13	230.732,309 373.941,217	56.85
13	230.732,309 373.941,217	14	230.789,823 373.946,115	57.722	14	230.789,823 373.946,115	15	230.818,531 373.951,259	29.165	15	230.818,531 373.951,259	16	230.820,275 373.953,509	2.847
16	230.820,275 373.953,509	17	230.821,922 373.955,069	2.269	17	230.821,922 373.955,069	18	230.826,926 373.955,748	5.05	18	230.826,926 373.955,748	19	230.828,279 373.962,324	6.714



Punct început	X / Y	Punct sfârşit	X / Y	Lungime segment	Punct început	X / Y	Punct sfârşit	X / Y	Lungime segment	Punct început	X / Y	Punct sfârşit	X / Y	Lungime segment
19	230.828,279 373.962,324	20	230.834,254 373.997,488	35.668	20	230.834,254 373.997,488	21	230.831,756 374.049,91	52.481	21	230.831,756 374.049,91	22	230.809,782 374.092,348	47.79
22	230.809,782 374.092,348	23	230.753,846 374.161,746	89.134	23	230.753,846 374.161,746	24	230.702,406 374.216,165	74.883	24	230.702,406 374.216,165	25	230.649,814 374.248,624	61.802
25	230.649,814 374.248,624	26	230.641,036 374.264,025	17.727	26	230.641,036 374.264,025	27	230.595,946 374.306,585	62.004	27	230.595,946 374.306,585	28	230.545,7 374.344,136	62.727
28	230.545,7 374.344,136	29	230.493,503 374.377,785	62.103	29	230.493,503 374.377,785	30	230.469,598 374.383,15	24.5	30	230.469,598 374.383,15	31	230.443,256 374.381,687	26.383
31	230.443,256 374.381,687	32	230.393,008 374.372,421	51.095	32	230.393,008 374.372,421	33	230.282,185 374.326,981	119.777	33	230.282,185 374.326,981	34	230.240,676 374.313,149	43.753
34	230.240,676 374.313,149	35	230.188,79 374.309,691	52.001	35	230.188,79 374.309,691	36	230.110,827 374.319,434	78.569	36	230.110,827 374.319,434	37	230.099,319 374.320,398	11.548
37	230.099,319 374.320,398	38	230.094,899 374.320,768	4.435	38	230.094,899 374.320,768	39	230.063,329 374.325,081	31.863	39	230.063,329 374.325,081	40	230.019,404 374.329,589	44.156
40	230.019,404 374.329,589	41	229.989,435 374.325,533	30.242	41	229.989,435 374.325,533	42	229.985,473 374.321,048	5.984	42	229.985,473 374.321,048	43	229.976,797 374.312,375	12.268
43	229.976,797 374.312,375	44	229.966,809 374.306,951	11.366	44	229.966,809 374.306,951	45	229.945,534 374.299,311	22.605	45	229.945,534 374.299,311	46	229.932,745 374.292,846	14.33
46	229.932,745 374.292,846	47	229.917,941 374.279,344	20.037	47	229.917,941 374.279,344	48	229.900,707 374.259,327	26.414	48	229.900,707 374.259,327	49	229.885,054 374.238,686	25.905
49	229.885,054 374.238,686	50	229.873,041 374.211,857	29.396	50	229.873,041 374.211,857	51	229.865,118 374.200,614	13.754	51	229.865,118 374.200,614	52	229.852,338 374.192,182	15.311
52	229.852,338 374.192,182	53	229.832,657 374.186,305	20.54	53	229.832,657 374.186,305	54	229.812,976 374.177,107	21.724	54	229.812,976 374.177,107	55	229.800,963 374.170,208	13.853
55	229.800,963 374.170,208	56	229.794,899 374.159,026	12.72	56	229.794,899 374.159,026	57	229.792,002 374.139,477	19.762	57	229.792,002 374.139,477	58	229.835,289 374.131,105	44.089
58	229.835,289 374.131,105	59	229.857,426 374.126,824	22.547	59	229.857,426 374.126,824	60	229.894,466 374.121,385	37.437	60	229.894,466 374.121,385	61	229.931,553 374.112,5	38.136
61	229.931,553 374.112,5	62	229.959,593 374.105,697	28.853	62	229.959,593 374.105,697	63	229.985,95 374.089,46	30.957	63	229.985,95 374.089,46	64	229.985,952 374.089,459	0.002
64	229.985,952 374.089,459	65	230.022,766 374.055,804	49.879	65	230.022,766 374.055,804	66	230.034,631 374.073,389	21.213	66	230.034,631 374.073,389	67	230.040,41 374.081,954	10.332
67	230.040,41 374.081,954	68	230.060,342 374.074,959	21.124	68	230.060,342 374.074,959	69	230.071,739 374.086,44	16.177	69	230.071,739 374.086,44	70	230.062,009 374.110,509	25.961
70	230.062,009 374.110,509	71	230.077,635 374.138,944	32.445	71	230.077,635 374.138,944	72	230.093,361 374.150,659	19.61	72	230.093,361 374.150,659	73	230.107,704 374.155,316	15.079
73	230.107,704 374.155,316	74	230.127,181 374.150,316	20.109	74	230.127,181 374.150,316	75	230.161,202 374.147,979	34.1	75	230.161,202 374.147,979	76	230.169,328 374.134,966	15.342
76	230.169,328 374.134,966	77	230.161,141 374.093,248	42.514	77	230.161,141 374.093,248	78	230.153,143 374.084,698	11.708	78	230.153,143 374.084,698	79	230.136,458 374.085,744	16.717
79	230.136,458 374.085,744	80	230.117,818 374.081,14	19.2	80	230.117,818 374.081,14	81	230.095,377 374.068,756	25.631	81	230.095,377 374.068,756	82	230.095,321 374.046,859	21.897
82	230.095,321 374.046,859	83	230.086,051 374.034,908	15.124	83	230.086,051 374.034,908	1	230.067,797 374.011,374	29.784					

\*\* Lungimile segmentelor sunt determinate în planul de proiecție Stereo 70 și sunt rotunjite la 1 milimetru.

\*\*\* Distanța dintre puncte este formată din segmente cumulate ce sunt mai mici decât valoarea 1 milimetru.



**DATE DESPRE IMOBILUL NR. 11286**

Oficiul de Cadastru și Publicitate Imobiliară CARAS-SEVERIN  
Biroul de Cadastru și Publicitate Imobiliară Resita

**A. Partea I. Descrierea imobilului**

TEREN Extravilan

Adresa: Jud. Caraș-Severin

Nr. Crt	Nr cadastral Nr. topografic	Suprafața* (mp)	Observații / Referințe
A1		54.848	Sector cadastral:30 Teren neimprejmit;

**B. Partea II. Proprietari și acte**

Inscrieri privitoare la dreptul de proprietate și alte drepturi reale		Referințe
/		
Act Normativ nr. HG 1705 anexa 3 pozitia 1363, din 09/11/2006 emis de GUVERN;		
B1	Intabulare, drept de PROPRIETATE, dobandit prin Lege, cota actuala 1/1 1) STATUL ROMAN - DOMENIUL PUBLIC, CIF:999999999999	A1
Act Normativ nr. HG 1705 anexa 3 pozitia 1363, din 09/11/2006 emis de GUVERN (HG 229/04.03.2009);		
B2	Intabulare, drept de ADMINISTRARE, dobandit prin Lege, cota actuala 1/1 1) REGIA NATIONALA A PADURILOR - ROMSILVA, CIF:1590120	A1

**C. Partea III. SARCINI .**

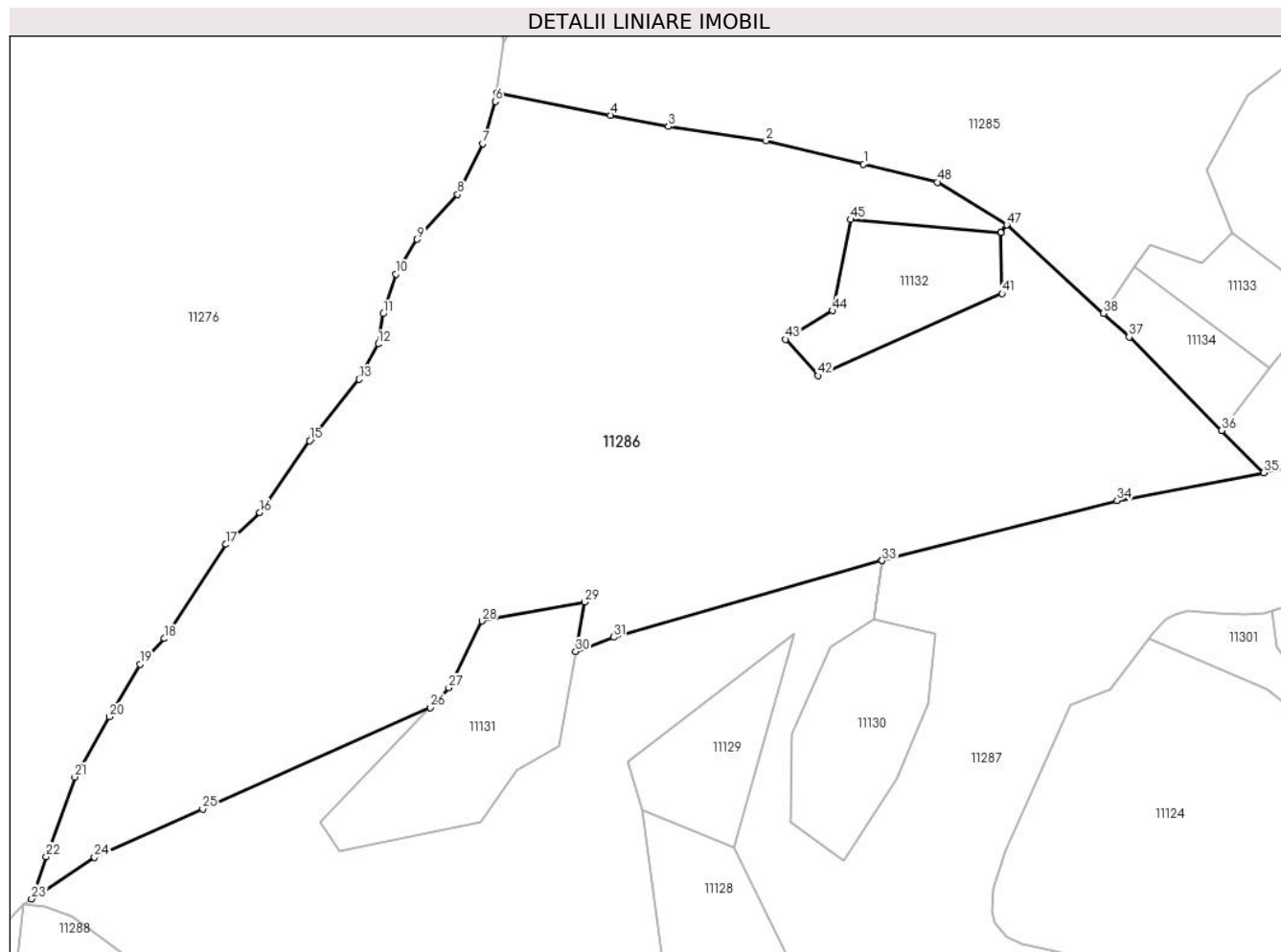
Inscrieri privind dezmembramintele dreptului de proprietate, drepturi reale de garanție și sarcini	Referințe
NU SUNT	

## Anexa Nr. 1 La Partea I

## Teren

Nr cadastral	Suprafața (mp)*	Observații / Referințe
	54.848	

\* Suprafața este determinată în planul de proiecție Stereo 70.



## Date referitoare la teren

Crt	Categorie folosință	Intravilan	Suprafața (mp)	Tarla	Parcelă	Nr. topo	Observații / Referințe
1	padure	NU	54.848	UP I	UA 217	-	

## Lungime Segmente

1) Valorile lungimilor segmentelor sunt obținute din proiecție în plan.

Punct început	X / Y	Punct sfârșit	X / Y	Lungime segment	Punct început	X / Y	Punct sfârșit	X / Y	Lungime segment	Punct început	X / Y	Punct sfârșit	X / Y	Lungime segment
1	229.931,553 374.112,5	2	229.894,466 374.121,385	38.136	2	229.894,466 374.121,385	3	229.857,426 374.126,824	37.437	3	229.857,426 374.126,824	4	229.835,289 374.131,105	22.547
4	229.835,289 374.131,105	5	229.792,002 374.139,477	44.089	5	229.792,002 374.139,477	6	229.791,54 374.136,364	3.147	6	229.791,54 374.136,364	7	229.786,77 374.120,345	16.714
7	229.786,77 374.120,345	8	229.777,255 374.101,041	21.522	8	229.777,255 374.101,041	9	229.761,862 374.083,975	22.982	9	229.761,862 374.083,975	10	229.753,746 374.070,825	15.453
10	229.753,746 374.070,825	11	229.748,988 374.055,717	15.847	11	229.748,988 374.055,717	12	229.747,029 374.044,246	11.637	12	229.747,029 374.044,246	13	229.739,752 374.030,817	15.274
13	229.739,752 374.030,817	14	229.722,011 374.008,772	28.297	14	229.722,011 374.008,772	15	229.720,94 374.007,441	1.708	15	229.720,94 374.007,441	16	229.702,038 373.980,097	33.241
16	229.702,038 373.980,097	17	229.689,142 373.968,094	17.618	17	229.689,142 373.968,094	18	229.665,792 373.932,303	42.734	18	229.665,792 373.932,303	19	229.656,453 373.922,522	13.523

Punct început	X / Y	Punct sfârșit	X / Y	Lungime segment	Punct început	X / Y	Punct sfârșit	X / Y	Lungime segment	Punct început	X / Y	Punct sfârșit	X / Y	Lungime segment
19	229.656,453 373.922,522	20	229.644,851 373.902,608	23.047	20	229.644,851 373.902,608	21	229.631,731 373.879,71	26.39	21	229.631,731 373.879,71	22	229.620,835 373.849,477	32.137
22	229.620,835 373.849,477	23	229.615,265 373.833,378	17.035	23	229.615,265 373.833,378	24	229.639,188 373.849,254	28.712	24	229.639,188 373.849,254	25	229.680,294 373.867,516	44.98
25	229.680,294 373.867,516	26	229.766,783 373.906,11	94.709	26	229.766,783 373.906,11	27	229.773,906 373.913,569	10.314	27	229.773,906 373.913,569	28	229.786,549 373.939,008	28.408
28	229.786,549 373.939,008	29	229.825,493 373.946,19	39.6	29	229.825,493 373.946,19	30	229.822,095 373.927,368	19.126	30	229.822,095 373.927,368	31	229.836,601 373.932,819	15.497
31	229.836,601 373.932,819	32	229.938,651 373.961,903	106.114	32	229.938,651 373.961,903	33	229.938,653 373.961,904	0.002	33	229.938,653 373.961,904	34	230.027,899 373.984,785	92.132
34	230.027,899 373.984,785	35	230.083,738 373.995,326	56.825	35	230.083,738 373.995,326	36	230.067,797 374.011,374	22.62	36	230.067,797 374.011,374	37	230.032,541 374.046,868	50.028
37	230.032,541 374.046,868	38	230.022,766 374.055,804	13.244	38	230.022,766 374.055,804	39	229.985,952 374.089,459	49.879	39	229.985,952 374.089,459	40	229.983,828 374.086,555	3.598
40	229.983,828 374.086,555	41	229.984,231 374.063,458	23.1	41	229.984,231 374.063,458	42	229.914,311 374.032,192	76.593	42	229.914,311 374.032,192	43	229.901,816 374.046,003	18.625
43	229.901,816 374.046,003	44	229.919,764 374.056,907	21.0	44	229.919,764 374.056,907	45	229.926,61 374.091,557	35.32	45	229.926,61 374.091,557	46	229.983,826 374.086,555	57.434
46	229.983,826 374.086,555	47	229.985,95 374.089,46	3.599	47	229.985,95 374.089,46	48	229.959,593 374.105,697	30.957	48	229.959,593 374.105,697	1	229.931,553 374.112,5	28.853

\*\* Lungimile segmentelor sunt determinate în planul de proiecție Stereo 70 și sunt rotunjite la 1 milimetru.

\*\*\* Distanța dintre puncte este formată din segmente cumulate ce sunt mai mici decât valoarea 1 milimetru.



**DATE DESPRE IMOBILUL NR. 11287**

Oficiul de Cadastru și Publicitate Imobiliară CARAS-SEVERIN  
Biroul de Cadastru și Publicitate Imobiliară Resita

**A. Partea I. Descrierea imobilului**

TEREN Extravilan

Adresa: Jud. Caraș-Severin

Nr. Crt	Nr cadastral Nr. topografic	Suprafața* (mp)	Observații / Referințe
A1		262.366	Sector cadastral:30 Teren neimprejmut;

**B. Partea II. Proprietari și acte**

Inscrieri privitoare la dreptul de proprietate și alte drepturi reale		Referințe
/		
Act Normativ nr. HG 1705 anexa 3 pozitia 1363, din 09/11/2006 emis de GUVERN;		
B1	Intabulare, drept de PROPRIETATE, dobandit prin Lege, cota actuala 1/1 1) STATUL ROMAN - DOMENIUL PUBLIC, CIF:999999999999	A1
Act Normativ nr. HG 1705 anexa 3 pozitia 1363, din 09/11/2006 emis de GUVERN (HG 229/04.03.2009);		
B2	Intabulare, drept de ADMINISTRARE, dobandit prin Lege, cota actuala 1/1 1) REGIA NATIONALA A PADURILOR - ROMSILVA, CIF:1590120	A1

**C. Partea III. SARCINI .**

Inscrieri privind dezmembramintele dreptului de proprietate, drepturi reale de garanție și sarcini	Referințe
NU SUNT	

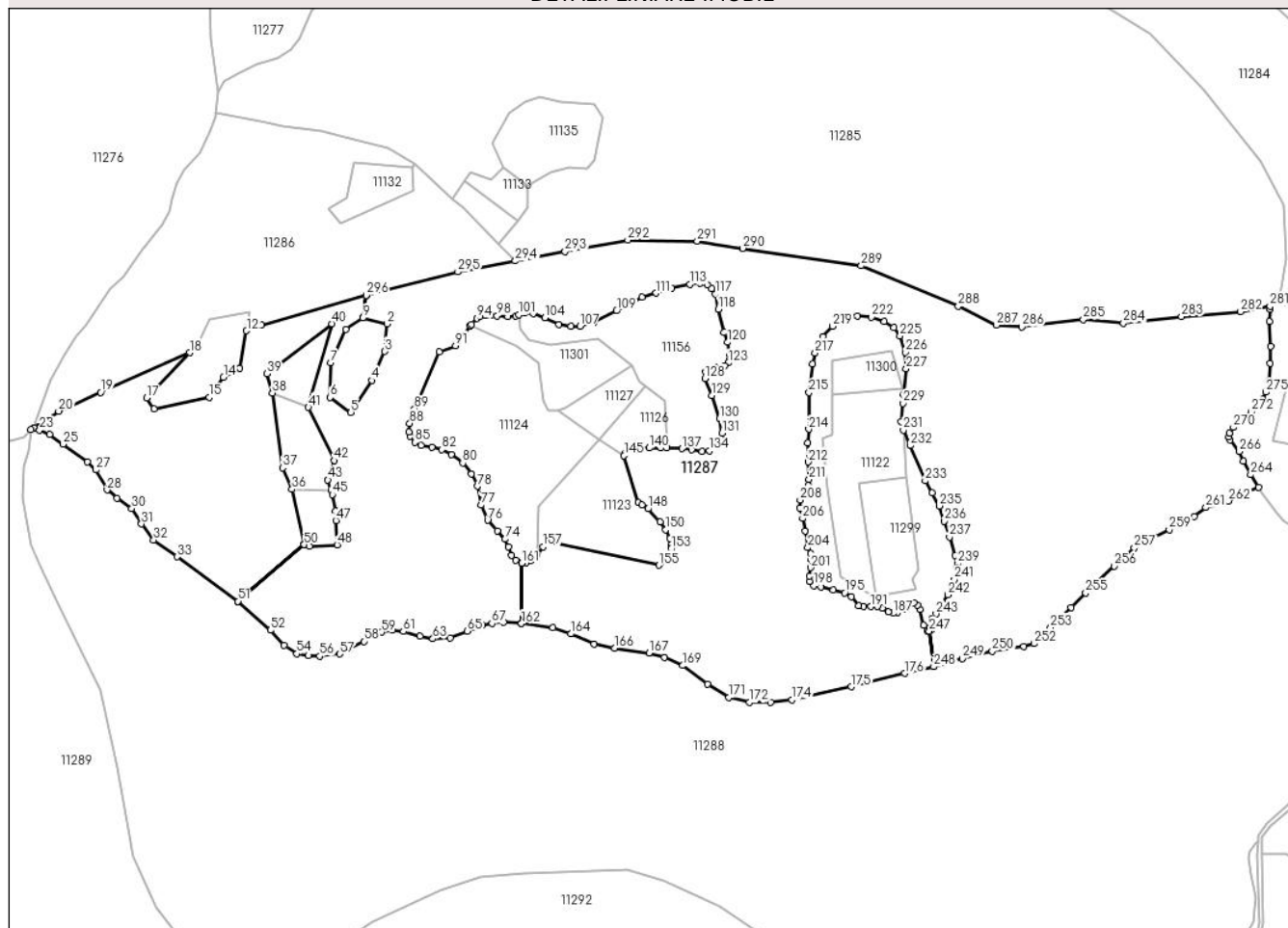
## Anexa Nr. 1 La Partea I

## Teren

Nr cadastral	Suprafața (mp)*	Observații / Referințe
	262.366	

\* Suprafața este determinată în planul de proiecție Stereo 70.

## DETALII LINIARE IMOBIL



## Date referitoare la teren

Crt	Categorie folosință	Intravilan	Suprafața (mp)	Tarla	Parcelă	Nr. topo	Observații / Referințe
1	padure	NU	262.366	UP I	UA 218	-	

## Lungime Segmente

1) Valorile lungimilor segmentelor sunt obținute din proiecție în plan.

Punct început	X / Y	Punct sfârșit	X / Y	Lungime segment	Punct început	X / Y	Punct sfârșit	X / Y	Lungime segment	Punct început	X / Y	Punct sfârșit	X / Y	Lungime segment
1	229.935,416 373.939,852	2	229.958,868 373.934,196	24.123	2	229.958,868 373.934,196	3	229.956,332 373.907,416	26.9	3	229.956,332 373.907,416	4	229.944,05 373.879,149	30.819
4	229.944,05 373.879,149	5	229.923,825 373.848,033	37.112	5	229.923,825 373.848,033	6	229.903,671 373.862,733	24.945	6	229.903,671 373.862,733	7	229.904,132 373.896,241	33.512
7	229.904,132 373.896,241	8	229.918,981 373.928,908	35.884	8	229.918,981 373.928,908	9	229.935,415 373.939,852	19.745	9	229.935,415 373.939,852	10	229.938,651 373.961,903	22.287
10	229.938,651 373.961,903	11	229.836,601 373.932,819	106.114	11	229.836,601 373.932,819	12	229.822,095 373.927,368	15.497	12	229.822,095 373.927,368	13	229.815,574 373.891,249	36.702
13	229.815,574 373.891,249	14	229.799,674 373.882,255	18.268	14	229.799,674 373.882,255	15	229.785,865 373.862,582	24.036	15	229.785,865 373.862,582	16	229.732,11 373.851,636	54.858
16	229.732,11 373.851,636	17	229.724,978 373.862,333	12.856	17	229.724,978 373.862,333	18	229.766,783 373.906,11	60.532	18	229.766,783 373.906,11	19	229.680,294 373.867,516	94.709



Punct început	X / Y	Punct sfârșit	X / Y	Lungime segment
19	229.680,294 373.867,516	20	229.639,188 373.849,254	44.98
22	229.612,214 373.831,353	23	229.620,592 373.830,674	8.405
25	229.643,689 373.817,092	26	229.667,238 373.799,888	29.164
28	229.686,46 373.772,709	29	229.696,14 373.764,499	12.693
31	229.719,901 373.739,574	32	229.731,715 373.723,961	19.579
34	229.813,919 373.664,355	35	229.878,328 373.719,405	84.729
37	229.857,227 373.794,009	38	229.847,375 373.867,063	73.715
40	229.905,447 373.934,198	41	229.882,309 373.852,974	84.455
43	229.901,346 373.782,45	44	229.904,412 373.772,214	10.685
46	229.908,636 373.751,958	47	229.909,176 373.742,769	9.205
49	229.883,527 373.717,809	50	229.878,328 373.719,403	5.438
52	229.845,307 373.636,203	53	229.858,8 373.621,249	20.142
55	229.882,267 373.611,279	56	229.893,413 373.610,986	11.15
58	229.936,328 373.625,29	59	229.953,634 373.634,38	19.548
61	229.974,754 373.634,967	62	229.990,886 373.630,275	16.8
64	230.020,292 373.628,797	65	230.037,011 373.635,247	17.92
67	230.061,065 373.642,872	68	230.072,504 373.644,045	11.499
70	230.089,978 373.701,398	71	230.084,153 373.704,309	6.512
73	230.077,318 373.717,545	74	230.073,863 373.724,67	7.919
76	230.056,777 373.743,08	77	230.050,729 373.757,762	15.879
79	230.041,143 373.788,284	80	230.032,575 373.798,775	13.545
82	230.012,444 373.811,836	83	230.002,592 373.813,977	10.082
85	229.985,873 373.818,924	86	229.981,471 373.824,698	7.261
88	229.981,058 373.837,347	89	229.985,597 373.851,507	14.87
91	230.025,48 373.913,023	92	230.040,04 373.932,19	24.07
94	230.046,537 373.939,732	95	230.050,25 373.941,657	4.182
97	230.060,152 373.942,345	98	230.066,065 373.942,07	5.919
100	230.083,944 373.942,07	101	230.087,058 373.942,947	3.235
103	230.101,181 373.944,424	104	230.112,457 373.940,024	12.104
106	230.137,762 373.931,776	107	230.146,645 373.931,787	8.883
109	230.182,402 373.946,91	110	230.207,019 373.960,108	27.932
112	230.235,953 373.968,809	113	230.253,831 373.972,657	18.287
115	230.271,16 373.972,108	116	230.275,011 373.968,533	5.255
20	229.639,188 373.849,254	21	229.615,265 373.833,378	28.712
23	229.620,592 373.830,674	24	229.630,556 373.826,599	10.765
26	229.667,238 373.799,888	27	229.675,645 373.792,056	11.49
29	229.696,14 373.764,499	30	229.710,514 373.754,529	17.493
32	229.731,715 373.723,961	33	229.754,594 373.707,539	28.163
35	229.878,328 373.719,405	36	229.866,374 373.773,243	55.148
38	229.847,375 373.867,063	39	229.841,981 373.885,709	19.41
41	229.882,309 373.852,974	42	229.907,577 373.801,213	57.599
44	229.904,412 373.772,214	45	229.905,662 373.768,041	4.357
47	229.909,176 373.742,769	48	229.910,486 373.719,293	23.512
50	229.878,328 373.719,403	51	229.813,921 373.664,354	84.727
53	229.858,8 373.621,249	54	229.871,119 373.613,332	14.644
56	229.893,413 373.610,986	57	229.912,862 373.612,974	19.55
59	229.953,634 373.634,38	60	229.964,487 373.636,433	11.045
62	229.990,886 373.630,275	63	230.003,573 373.627,917	12.904
65	230.037,011 373.635,247	66	230.051,678 373.640,819	15.69
68	230.072,504 373.644,045	69	230.089,81 373.642,579	17.368
71	230.084,153 373.704,309	72	230.080,271 373.709,161	6.214
74	230.073,863 373.724,67	75	230.066,279 373.732,934	11.217
77	230.050,729 373.757,762	78	230.046,903 373.776,254	18.884
80	230.032,575 373.798,775	81	230.021,439 373.807,125	13.919
83	230.002,592 373.813,977	84	229.992,097 373.816,118	10.711
86	229.981,471 373.824,698	87	229.980,233 373.828,822	4.306
89	229.985,597 373.851,507	90	230.010,038 373.906,987	60.625
92	230.040,04 373.932,19	93	230.041,174 373.933,683	1.875
95	230.050,25 373.941,657	96	230.054,651 373.942,62	4.505
98	230.066,065 373.942,07	99	230.076,38 373.941,382	10.338
101	230.087,058 373.942,947	102	230.092,791 373.944,562	5.956
104	230.112,457 373.940,024	105	230.126,21 373.933,426	15.254
107	230.146,645 373.931,787	108	230.160,259 373.936,049	14.266
110	230.207,019 373.960,108	111	230.220,909 373.964,095	14.451
113	230.253,831 373.972,657	114	230.263,595 373.973,483	9.799
116	230.275,011 373.968,533	117	230.278,388 373.963,155	6.35
21	229.615,265 373.833,378	22	229.612,214 373.831,353	3.662
24	229.630,556 373.826,599	25	229.643,689 373.817,092	16.213
27	229.675,645 373.792,056	28	229.686,46 373.772,709	22.165
30	229.710,514 373.754,529	31	229.719,901 373.739,574	17.657
33	229.754,594 373.707,539	34	229.813,919 373.664,355	73.378
36	229.866,374 373.773,243	37	229.857,227 373.794,009	22.692
39	229.841,981 373.885,709	40	229.905,447 373.934,198	79.869
42	229.907,577 373.801,213	43	229.901,346 373.782,45	19.771
45	229.905,662 373.768,041	46	229.908,636 373.751,958	16.356
48	229.910,486 373.719,293	49	229.883,527 373.717,809	27.0
51	229.813,921 373.664,354	52	229.845,307 373.636,203	42.161
54	229.871,119 373.613,332	55	229.882,267 373.611,279	11.335
57	229.912,862 373.612,974	58	229.936,328 373.625,29	26.502
60	229.964,487 373.636,433	61	229.974,754 373.634,967	10.371
63	230.003,573 373.627,917	64	230.020,292 373.628,797	16.742
66	230.051,678 373.640,819	67	230.061,065 373.642,872	9.609
69	230.089,81 373.642,579	70	230.089,978 373.701,398	58.819
72	230.080,271 373.709,161	73	230.077,318 373.717,545	8.889
75	230.066,279 373.732,934	76	230.056,777 373.743,08	13.901
78	230.046,903 373.776,254	79	230.041,143 373.788,284	13.338
81	230.021,439 373.807,125	82	230.012,444 373.811,836	10.154
84	229.992,097 373.816,118	85	229.985,873 373.818,924	6.827
87	229.980,233 373.828,822	88	229.981,058 373.837,347	8.565
90	230.010,038 373.906,987	91	230.025,48 373.913,023	16.58
93	230.041,174 373.933,683	94	230.046,537 373.939,732	8.084
96	230.054,651 373.942,62	97	230.060,152 373.942,345	5.508
99	230.076,38 373.941,382	100	230.083,944 373.942,07	7.595
102	230.092,791 373.944,562	103	230.101,181 373.944,424	8.391
105	230.126,21 373.933,426	106	230.137,762 373.931,776	11.669
108	230.160,259 373.936,049	109	230.182,402 373.946,91	24.663
111	230.220,909 373.964,095	112	230.235,953 373.968,809	15.765
114	230.263,595 373.973,483	115	230.271,16 373.972,108	7.689
117	230.278,388 373.963,155	118	230.281,414 373.948,582	14.884

Punct început	X / Y	Punct sfârșit	X / Y	Lungime segment	Punct început	X / Y	Punct sfârșit	X / Y	Lungime segment	Punct început	X / Y	Punct sfârșit	X / Y	Lungime segment
118	230.281,414 373.948,582	119	230.286,639 373.925,897	23.279	119	230.286,639 373.925,897	120	230.290,49 373.916,274	10.365	120	230.290,49 373.916,274	121	230.292,004 373.904,724	11.649
121	230.292,004 373.904,724	122	230.292,409 373.899,03	5.708	122	230.292,409 373.899,03	123	230.291,172 373.896,143	3.141	123	230.291,172 373.896,143	124	230.287,321 373.893,256	4.813
124	230.287,321 373.893,256	125	230.278,519 373.891,469	8.982	125	230.278,519 373.891,469	126	230.271,505 373.889,544	7.273	126	230.271,505 373.889,544	127	230.269,168 373.887,206	3.306
127	230.269,168 373.887,206	128	230.268,48 373.881,157	6.088	128	230.268,48 373.881,157	129	230.274,806 373.864,522	17.797	129	230.274,806 373.864,522	130	230.282,577 373.842,23	23.608
130	230.282,577 373.842,23	131	230.284,936 373.827,949	14.475	131	230.284,936 373.827,949	132	230.284,38 373.821,848	6.126	132	230.284,38 373.821,848	133	230.278,972 373.814,915	8.793
133	230.278,972 373.814,915	134	230.272,868 373.810,618	7.465	134	230.272,868 373.810,618	135	230.265,517 373.810,34	7.356	135	230.265,517 373.810,34	136	230.255,393 373.811,865	10.238
136	230.255,393 373.811,865	137	230.246,101 373.812,835	9.342	137	230.246,101 373.812,835	138	230.231,283 373.813,394	14.828	138	230.231,283 373.813,394	139	230.225,656 373.813,607	5.631
139	230.225,656 373.813,607	140	230.214,145 373.813,468	11.512	140	230.214,145 373.813,468	141	230.204,574 373.813,468	9.571	141	230.204,574 373.813,468	142	230.198,471 373.813,468	6.103
142	230.198,471 373.813,468	143	230.195,281 373.813,053	3.217	143	230.195,281 373.813,053	144	230.190,704 373.808,477	6.472	144	230.190,704 373.808,477	145	230.189,665 373.805,844	2.831
145	230.189,665 373.805,844	146	230.203,336 373.760,48	47.379	146	230.203,336 373.760,48	147	230.207,29 373.757,864	4.741	147	230.207,29 373.757,864	148	230.213,115 373.754,26	6.85
148	230.213,115 373.754,26	149	230.224,767 373.741,731	17.11	149	230.224,767 373.741,731	150	230.230,175 373.733,969	9.46	150	230.230,175 373.733,969	151	230.234,335 373.725,512	9.425
151	230.234,335 373.725,512	152	230.235,446 373.718,997	6.609	152	230.235,446 373.718,997	153	230.235,306 373.715,254	3.746	153	230.235,306 373.715,254	154	230.232,953 373.703,96	11.537
154	230.232,953 373.703,96	155	230.223,659 373.699,334	10.381	155	230.223,659 373.699,334	156	230.116,076 373.722,789	110.11	156	230.116,076 373.722,789	157	230.110,639 373.717,34	7.698
157	230.110,639 373.717,34	158	230.104,677 373.709,715	9.679	158	230.104,677 373.709,715	159	230.098,575 373.703,894	8.433	159	230.098,575 373.703,894	160	230.094,138 373.701,675	4.961
160	230.094,138 373.701,675	161	230.089,98 373.701,398	4.167	161	230.089,98 373.701,398	162	230.089,812 373.642,579	58.82	162	230.089,812 373.642,579	163	230.120,419 373.638,457	30.883
163	230.120,419 373.638,457	164	230.137,726 373.632,592	18.274	164	230.137,726 373.632,592	165	230.160,311 373.622,621	24.688	165	230.160,311 373.622,621	166	230.180,258 373.618,81	20.308
166	230.180,258 373.618,81	167	230.213,99 373.614,118	34.057	167	230.213,99 373.614,118	168	230.229,068 373.609,679	15.718	168	230.229,068 373.609,679	169	230.246,667 373.601,762	19.298
169	230.246,667 373.601,762	170	230.271,014 373.583,874	30.212	170	230.271,014 373.583,874	171	230.291,84 373.570,972	24.499	171	230.291,84 373.570,972	172	230.311,787 373.565,987	20.56
172	230.311,787 373.565,987	173	230.332,613 373.565,987	20.826	173	230.332,613 373.565,987	174	230.352,974 373.568,305	20.493	174	230.352,974 373.568,305	175	230.410,759 373.581,207	59.208
175	230.410,759 373.581,207	176	230.462,678 373.594,109	53.498	176	230.462,678 373.594,109	177	230.491,011 373.600,624	29.072	177	230.491,011 373.600,624	178	230.486,621 373.635,402	35.055
178	230.486,621 373.635,402	179	230.484,652 373.635,524	1.973	179	230.484,652 373.635,524	180	230.481,46 373.641,106	6.43	180	230.481,46 373.641,106	181	230.477,406 373.656,296	15.722
181	230.477,406 373.656,296	182	230.475,323 373.660,823	4.983	182	230.475,323 373.660,823	183	230.471,902 373.663,048	4.081	183	230.471,902 373.663,048	184	230.467,671 373.661,78	4.417
184	230.467,671 373.661,78	185	230.462,029 373.656,421	7.781	185	230.462,029 373.656,421	186	230.455,964 373.653,46	6.749	186	230.455,964 373.653,46	187	230.451,732 373.652,756	4.29
187	230.451,732 373.652,756	188	230.447,079 373.654,165	4.862	188	230.447,079 373.654,165	189	230.441,155 373.657,831	6.967	189	230.441,155 373.657,831	190	230.436,077 373.659,101	5.234
190	230.436,077 373.659,101	191	230.429,871 373.659,101	6.206	191	230.429,871 373.659,101	192	230.422,819 373.659,101	7.052	192	230.422,819 373.659,101	193	230.418,023 373.659,946	4.87
193	230.418,023 373.659,946	194	230.410,793 373.668,581	11.262	194	230.410,793 373.668,581	195	230.404,305 373.672,529	7.595	195	230.404,305 373.672,529	196	230.393,444 373.675,49	11.257
196	230.393,444 373.675,49	197	230.381,316 373.678,31	12.452	197	230.381,316 373.678,31	198	230.374,546 373.679,579	6.888	198	230.374,546 373.679,579	199	230.370,173 373.683,668	5.987
199	230.370,173 373.683,668	200	230.369,87 373.688,655	4.996	200	230.369,87 373.688,655	201	230.371,139 373.696,974	8.415	201	230.371,139 373.696,974	202	230.371,703 373.704,587	7.634
202	230.371,703 373.704,587	203	230.371,28 373.710,51	5.938	203	230.371,28 373.710,51	204	230.368,46 373.716,572	6.686	204	230.368,46 373.716,572	205	230.366,204 373.732,928	16.511
205	230.366,204 373.732,928	206	230.363,523 373.744,913	12.281	206	230.363,523 373.744,913	207	230.360,703 373.755,206	10.672	207	230.360,703 373.755,206	208	230.361,14 373.762,879	7.685
208	230.361,14 373.762,879	209	230.366,97 373.771,578	10.472	209	230.366,97 373.771,578	210	230.369,116 373.777,207	6.024	210	230.369,116 373.777,207	211	230.369,786 373.783,104	5.935
211	230.369,786 373.783,104	212	230.368,713 373.799,724	16.655	212	230.368,713 373.799,724	213	230.368,311 373.818,354	18.634	213	230.368,311 373.818,354	214	230.369,383 373.831,758	13.447
214	230.369,383 373.831,758	215	230.369,683 373.867,375	35.618	215	230.369,683 373.867,375	216	230.373,034 373.895,389	28.214	216	230.373,034 373.895,389	217	230.375,582 373.905,977	10.89

Punct început	X / Y	Punct sfârșit	X / Y	Lungime segment	Punct început	X / Y	Punct sfârșit	X / Y	Lungime segment	Punct început	X / Y	Punct sfârșit	X / Y	Lungime segment
217	230.375,582 373.905,977	218	230.383,104 373.921,737	17.463	218	230.383,104 373.921,737	219	230.392,758 373.931,79	13.938	219	230.392,758 373.931,79	220	230.406,702 373.939,965	16.164
220	230.406,702 373.939,965	221	230.416,891 373.941,842	10.36	221	230.416,891 373.941,842	222	230.430,567 373.940,635	13.729	222	230.430,567 373.940,635	223	230.443,036 373.936,481	13.143
223	230.443,036 373.936,481	224	230.452,153 373.930,315	11.006	224	230.452,153 373.930,315	225	230.458,358 373.922,508	9.973	225	230.458,358 373.922,508	226	230.463,721 373.906,424	16.955
226	230.463,721 373.906,424	227	230.464,257 373.890,34	16.093	227	230.464,257 373.890,34	228	230.461,987 373.865,662	24.782	228	230.461,987 373.865,662	229	230.461,182 373.856,908	8.791
229	230.461,182 373.856,908	230	230.459,439 373.839,083	17.91	230	230.459,439 373.839,083	231	230.461,45 373.830,773	8.55	231	230.461,45 373.830,773	232	230.468,155 373.815,76	16.442
232	230.468,155 373.815,76	233	230.482,786 373.781,531	37.225	233	230.482,786 373.781,531	234	230.489,49 373.769,736	13.567	234	230.489,49 373.769,736	235	230.496,56 373.757,115	14.466
235	230.496,56 373.757,115	236	230.501,118 373.742,29	15.51	236	230.501,118 373.742,29	237	230.506,425 373.726,945	16.237	237	230.506,425 373.726,945	238	230.512,163 373.708,952	18.886
238	230.512,163 373.708,952	239	230.514,028 373.700,921	8.245	239	230.514,028 373.700,921	240	230.513,742 373.696,476	4.454	240	230.513,742 373.696,476	241	230.511,159 373.685,433	11.341
241	230.511,159 373.685,433	242	230.504,704 373.670,519	16.251	242	230.504,704 373.670,519	243	230.493,43 373.652,158	21.546	243	230.493,43 373.652,158	244	230.489,698 373.647,402	6.045
244	230.489,698 373.647,402	245	230.488,746 373.639,573	7.887	245	230.488,746 373.639,573	246	230.488,014 373.636,5	3.159	246	230.488,014 373.636,5	247	230.486,623 373.635,402	1.772
247	230.486,623 373.635,402	248	230.491,013 373.600,624	35.054	248	230.491,013 373.600,624	249	230.518,879 373.608,541	28.969	249	230.518,879 373.608,541	250	230.548,212 373.615,872	30.235
250	230.548,212 373.615,872	251	230.578,717 373.620,27	30.82	251	230.578,717 373.620,27	252	230.588,983 373.623,202	10.676	252	230.588,983 373.623,202	253	230.604,823 373.638,744	22.191
253	230.604,823 373.638,744	254	230.624,806 373.658,408	28.036	254	230.624,806 373.658,408	255	230.639,152 373.672,286	19.96	255	230.639,152 373.672,286	256	230.666,965 373.698,516	38.231
256	230.666,965 373.698,516	257	230.686,381 373.716,089	26.188	257	230.686,381 373.716,089	258	230.701,599 373.725,007	17.639	258	230.701,599 373.725,007	259	230.720,228 373.733,925	20.654
259	230.720,228 373.733,925	260	230.744,463 373.746,609	27.354	260	230.744,463 373.746,609	261	230.755,86 373.755,546	14.483	261	230.755,86 373.755,546	262	230.778,007 373.761,818	23.018
262	230.778,007 373.761,818	263	230.807,135 373.775,257	32.079	263	230.807,135 373.775,257	264	230.799,618 373.787,423	14.301	264	230.799,618 373.787,423	265	230.792,536 373.800,797	15.133
265	230.792,536 373.800,797	266	230.788,6 373.809,976	9.987	266	230.788,6 373.809,976	267	230.779,681 373.821,252	14.377	267	230.779,681 373.821,252	268	230.778,332 373.824,358	3.386
268	230.778,332 373.824,358	269	230.779,143 373.827,867	3.601	269	230.779,143 373.827,867	270	230.782,787 373.833,399	6.624	270	230.782,787 373.833,399	271	230.788,725 373.839,201	8.302
271	230.788,725 373.839,201	272	230.800,064 373.848,377	14.587	272	230.800,064 373.848,377	273	230.807,759 373.855,663	10.597	273	230.807,759 373.855,663	274	230.811,537 373.860,656	6.261
274	230.811,537 373.860,656	275	230.814,372 373.867,808	7.693	275	230.814,372 373.867,808	276	230.817,341 373.878,333	10.936	276	230.817,341 373.878,333	277	230.818,704 373.895,914	17.634
277	230.818,704 373.895,914	278	230.819,11 373.912,376	16.467	278	230.819,11 373.912,376	279	230.818,036 373.936,455	24.103	279	230.818,036 373.936,455	280	230.818,305 373.948,059	11.607
280	230.818,305 373.948,059	281	230.818,531 373.951,259	3.208	281	230.818,531 373.951,259	282	230.789,823 373.946,115	29.165	282	230.789,823 373.946,115	283	230.732,309 373.941,217	57.722
283	230.732,309 373.941,217	284	230.675,826 373.934,772	56.85	284	230.675,826 373.934,772	285	230.636,668 373.938,379	39.324	285	230.636,668 373.938,379	286	230.576,722 373.931,159	60.379
286	230.576,722 373.931,159	287	230.552,106 373.932,949	24.681	287	230.552,106 373.932,949	288	230.514,955 373.951,293	41.433	288	230.514,955 373.951,293	289	230.420,514 373.990,669	102.321
289	230.420,514 373.990,669	290	230.305,139 374.007,657	116.619	290	230.305,139 374.007,657	291	230.260,828 374.014,816	44.886	291	230.260,828 374.014,816	292	230.193,243 374.015,711	67.591
292	230.193,243 374.015,711	293	230.132,188 374.004,472	62.081	293	230.132,188 374.004,472	294	230.083,738 373.995,326	49.306	294	230.083,738 373.995,326	295	230.027,899 373.984,785	56.825
295	230.027,899 373.984,785	296	229.938,653 373.961,904	92.132	296	229.938,653 373.961,904	1	229.935,416 373.939,852	22.288					

\*\* Lungimile segmentelor sunt determinate în planul de proiecție Stereo 70 și sunt rotunjite la 1 milimetru.

\*\*\* Distanța dintre puncte este formată din segmente cumulate ce sunt mai mici decât valoarea 1 milimetru.



**DATE DESPRE IMOBILUL NR. 11288**

Oficiul de Cadastru și Publicitate Imobiliară CARAS-SEVERIN  
Biroul de Cadastru și Publicitate Imobiliară Resita

**A. Partea I. Descrierea imobilului**

TEREN Extravilan

Adresa: Jud. Caraș-Severin

Nr. Crt	Nr cadastral Nr. topografic	Suprafața* (mp)	Observații / Referințe
A1		386.065	Sector cadastral:30 Teren neimprejmut;

**B. Partea II. Proprietari și acte**

Inscrieri privitoare la dreptul de proprietate și alte drepturi reale		Referințe
/		
Act Normativ nr. HG 1705 anexa 3 pozitia 1363, din 09/11/2006 emis de GUVERN;		
B1	Intabulare, drept de PROPRIETATE, dobandit prin Lege, cota actuala 1/1 1) STATUL ROMAN - DOMENIUL PUBLIC, CIF:999999999999	A1
Act Normativ nr. HG 1705 anexa 3 pozitia 1363, din 09/11/2006 emis de GUVERN (HG 229/04.03.2009);		
B2	Intabulare, drept de ADMINISTRARE, dobandit prin Lege, cota actuala 1/1 1) REGIA NATIONALA A PADURILOR - ROMSILVA, CIF:1590120	A1

**C. Partea III. SARCINI .**

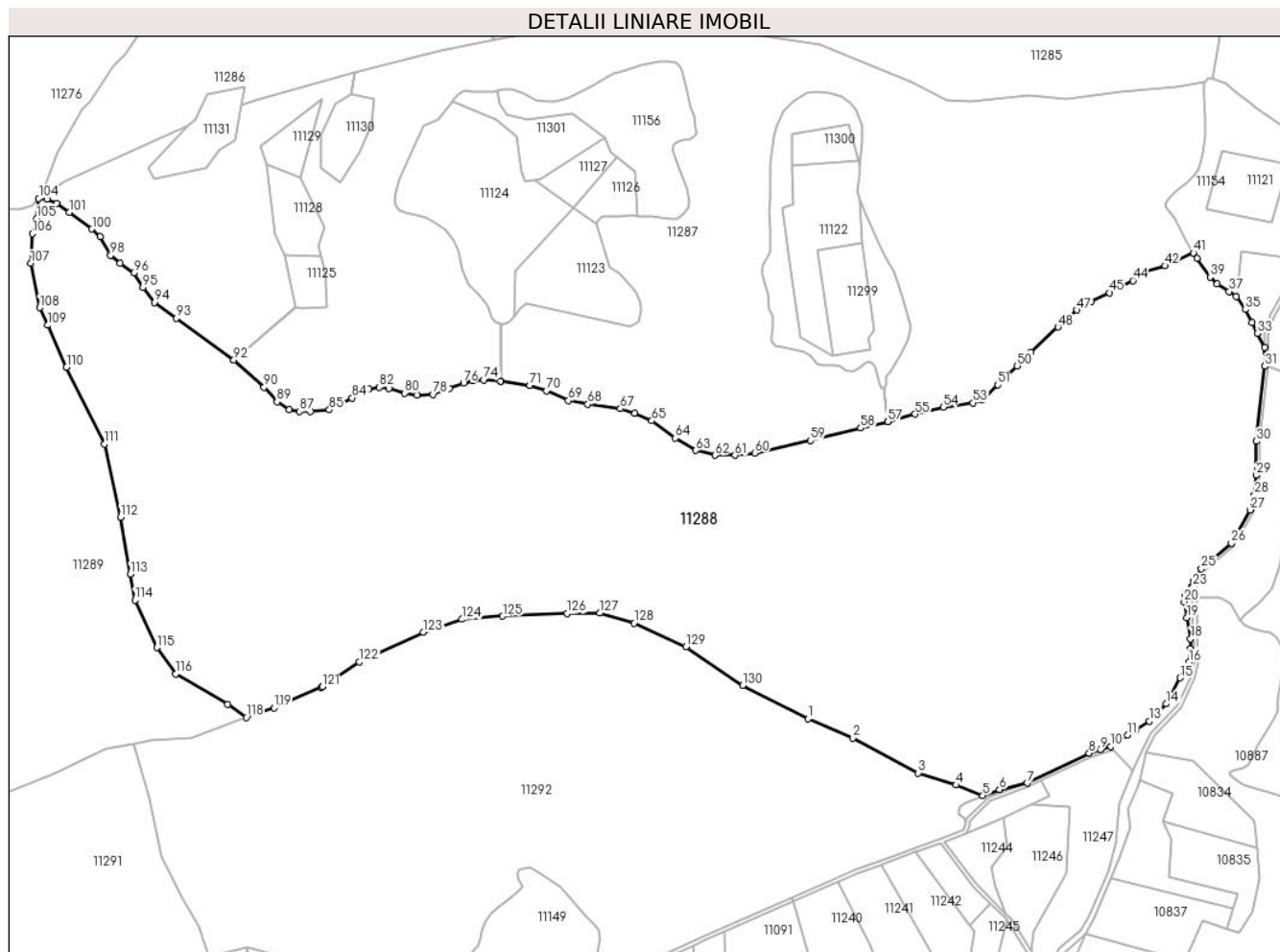
Inscrieri privind dezmembramintele dreptului de proprietate, drepturi reale de garanție și sarcini	Referințe
NU SUNT	

## Anexa Nr. 1 La Partea I

## Teren

Nr cadastral	Suprafața (mp)*	Observații / Referințe
	386.065	

\* Suprafața este determinată în planul de proiecție Stereo 70.



## Date referitoare la teren

Crt	Categorie folosință	Intravilan	Suprafața (mp)	Tarla	Parcelă	Nr. topo	Observații / Referințe
1	padure	NU	386.065	UP I	UA 220	-	

## Lungime Segmente

1) Valorile lungimilor segmentelor sunt obținute din proiecție în plan.

Punct început	X / Y	Punct sfârșit	X / Y	Lungime segment	Punct început	X / Y	Punct sfârșit	X / Y	Lungime segment	Punct început	X / Y	Punct sfârșit	X / Y	Lungime segment
1	230.408,077 373.293,593	2	230.454,668 373.273,632	50.687	2	230.454,668 373.273,632	3	230.522,276 373.237,588	76.616	3	230.522,276 373.237,588	4	230.561,324 373.225,168	40.976
4	230.561,324 373.225,168	5	230.589,16 373.214,206	29.916	5	230.589,16 373.214,206	6	230.606,251 373.220,434	18.191	6	230.606,251 373.220,434	7	230.635,268 373.227,077	29.768
7	230.635,268 373.227,077	8	230.699,101 373.258,01	70.933	8	230.699,101 373.258,01	9	230.710,635 373.261,588	12.076	9	230.710,635 373.261,588	10	230.721,682 373.264,853	11.52
10	230.721,682 373.264,853	11	230.739,128 373.277,015	21.267	11	230.739,128 373.277,015	12	230.747,55 373.282,255	9.919	12	230.747,55 373.282,255	13	230.761,497 373.291,042	16.484
13	230.761,497 373.291,042	14	230.778,9 373.309,062	25.052	14	230.778,9 373.309,062	15	230.793,361 373.335,946	30.527	15	230.793,361 373.335,946	16	230.802,643 373.352,185	18.705
16	230.802,643 373.352,185	17	230.803,762 373.365,924	13.784	17	230.803,762 373.365,924	18	230.804,177 373.376,169	10.253	18	230.804,177 373.376,169	19	230.800,192 373.398,207	22.395

Punct început	X / Y	Punct sfârşit	X / Y	Lungime segment	Punct început	X / Y	Punct sfârşit	X / Y	Lungime segment	Punct început	X / Y	Punct sfârşit	X / Y	Lungime segment
19	230.800,192 373.398,207	20	230.797,551 373.414,487	16.49 3	20	230.797,551 373.414,487	21	230.798,211 373.421,087	6.633	21	230.798,211 373.421,087	22	230.804,483 373.429,007	10.10 3
22	230.804,483 373.429,007	23	230.806,588 373.429,862	2.272	23	230.806,588 373.429,862	24	230.806,879 373.435,926	6.071	24	230.806,879 373.435,926	25	230.815,412 373.448,591	15.27 2
25	230.815,412 373.448,591	26	230.846,419 373.474,849	40.63 1	26	230.846,419 373.474,849	27	230.865,891 373.509,602	39.83 6	27	230.865,891 373.509,602	28	230.870,515 373.525,046	16.12 1
28	230.870,515 373.525,046	29	230.872,001 373.545,412	20.42	29	230.872,001 373.545,412	30	230.872,069 373.580,566	35.15 5	30	230.872,069 373.580,566	31	230.880,849 373.657,938	77.86 9
31	230.880,849 373.657,938	32	230.880,577 373.677,392	19.45 5	32	230.880,577 373.677,392	33	230.873,24 373.692,062	16.40 3	33	230.873,24 373.692,062	34	230.867,973 373.703,272	12.38 6
34	230.867,973 373.703,272	35	230.860,836 373.716,692	15.2	35	230.860,836 373.716,692	36	230.851,151 373.729,941	16.41 1	36	230.851,151 373.729,941	37	230.844,014 373.735,376	8.971
37	230.844,014 373.735,376	38	230.831,702 373.742,93	14.44 5	38	230.831,702 373.742,93	39	230.824,277 373.750,185	10.38 1	39	230.824,277 373.750,185	40	230.810,636 373.769,591	23.72 1
40	230.810,636 373.769,591	41	230.807,135 373.775,257	6.66	41	230.807,135 373.775,257	42	230.778,007 373.761,818	32.07 9	42	230.778,007 373.761,818	43	230.755,86 373.755,546	23.01 8
43	230.755,86 373.755,546	44	230.744,463 373.746,609	14.48 3	44	230.744,463 373.746,609	45	230.720,228 373.733,925	27.35 4	45	230.720,228 373.733,925	46	230.701,599 373.725,007	20.65 4
46	230.701,599 373.725,007	47	230.686,381 373.716,089	17.63 9	47	230.686,381 373.716,089	48	230.666,965 373.698,516	26.18 8	48	230.666,965 373.698,516	49	230.639,152 373.672,286	38.23 1
49	230.639,152 373.672,286	50	230.624,806 373.658,408	19.96	50	230.624,806 373.658,408	51	230.604,823 373.638,744	28.03 6	51	230.604,823 373.638,744	52	230.588,983 373.623,202	22.19 1
52	230.588,983 373.623,202	53	230.578,717 373.620,27	10.67 6	53	230.578,717 373.620,27	54	230.548,212 373.615,872	30.82	54	230.548,212 373.615,872	55	230.518,879 373.608,541	30.23 5
55	230.518,879 373.608,541	56	230.491,013 373.600,624	28.96 9	56	230.491,013 373.600,624	57	230.491,011 373.600,624	0.002	57	230.491,011 373.600,624	58	230.462,678 373.594,109	29.07 2
58	230.462,678 373.594,109	59	230.410,759 373.581,207	53.49 8	59	230.410,759 373.581,207	60	230.352,974 373.568,305	59.20 8	60	230.352,974 373.568,305	61	230.332,613 373.565,987	20.49 3
61	230.332,613 373.565,987	62	230.311,787 373.565,987	20.82 6	62	230.311,787 373.565,987	63	230.291,84 373.570,972	20.56	63	230.291,84 373.570,972	64	230.271,014 373.583,874	24.49 9
64	230.271,014 373.583,874	65	230.246,667 373.601,762	30.21 2	65	230.246,667 373.601,762	66	230.229,068 373.609,679	19.29 8	66	230.229,068 373.609,679	67	230.213,99 373.614,118	15.71 8
67	230.213,99 373.614,118	68	230.180,258 373.618,81	34.05 7	68	230.180,258 373.618,81	69	230.160,311 373.622,621	20.30 8	69	230.160,311 373.622,621	70	230.137,726 373.632,592	24.68 8
70	230.137,726 373.632,592	71	230.120,419 373.638,457	18.27 4	71	230.120,419 373.638,457	72	230.089,812 373.642,579	30.88 3	72	230.089,812 373.642,579	73	230.089,81 373.642,579	0.002
73	230.089,81 373.642,579	74	230.072,504 373.644,045	17.36 8	74	230.072,504 373.644,045	75	230.061,065 373.642,872	11.49 9	75	230.061,065 373.642,872	76	230.051,678 373.640,819	9.609
76	230.051,678 373.640,819	77	230.037,011 373.635,247	15.69	77	230.037,011 373.635,247	78	230.020,292 373.628,797	17.92	78	230.020,292 373.628,797	79	230.003,573 373.627,917	16.74 2
79	230.003,573 373.627,917	80	229.990,886 373.630,275	12.90 4	80	229.990,886 373.630,275	81	229.974,754 373.634,967	16.8	81	229.974,754 373.634,967	82	229.964,487 373.636,433	10.37 1
82	229.964,487 373.636,433	83	229.953,634 373.634,38	11.04 5	83	229.953,634 373.634,38	84	229.936,328 373.625,29	19.54 8	84	229.936,328 373.625,29	85	229.912,862 373.612,974	26.50 2
85	229.912,862 373.612,974	86	229.893,413 373.610,986	19.55	86	229.893,413 373.610,986	87	229.882,267 373.611,279	11.15	87	229.882,267 373.611,279	88	229.871,119 373.613,332	11.33 5
88	229.871,119 373.613,332	89	229.858,8 373.621,249	14.64 4	89	229.858,8 373.621,249	90	229.845,307 373.636,203	20.14 2	90	229.845,307 373.636,203	91	229.813,921 373.664,354	42.16 1
91	229.813,921 373.664,354	92	229.813,919 373.664,355	0.002	92	229.813,919 373.664,355	93	229.754,594 373.707,539	73.37 8	93	229.754,594 373.707,539	94	229.731,715 373.723,961	28.16 3
94	229.731,715 373.723,961	95	229.719,901 373.739,574	19.57 9	95	229.719,901 373.739,574	96	229.710,514 373.754,529	17.65 7	96	229.710,514 373.754,529	97	229.696,14 373.764,499	17.49 3
97	229.696,14 373.764,499	98	229.686,46 373.772,709	12.69 3	98	229.686,46 373.772,709	99	229.675,645 373.792,056	22.16 5	99	229.675,645 373.792,056	100	229.667,238 373.799,888	11.49
100	229.667,238 373.799,888	101	229.643,689 373.817,092	29.16 4	101	229.643,689 373.817,092	102	229.630,556 373.826,599	16.21 3	102	229.630,556 373.826,599	103	229.620,592 373.830,674	10.76 5
103	229.620,592 373.830,674	104	229.612,214 373.831,353	8.405	104	229.612,214 373.831,353	105	229.609,958 373.810,672	20.80 4	105	229.609,958 373.810,672	106	229.605,377 373.795,047	16.28 3
106	229.605,377 373.795,047	107	229.603,795 373.764,389	30.69 9	107	229.603,795 373.764,389	108	229.612,957 373.718,594	46.70 3	108	229.612,957 373.718,594	109	229.621,228 373.700,38	20.00 4
109	229.621,228 373.700,38	110	229.640,877 373.657,101	47.53 1	110	229.640,877 373.657,101	111	229.679,755 373.577,554	88.53 9	111	229.679,755 373.577,554	112	229.696,769 373.502,105	77.34 4
112	229.696,769 373.502,105	113	229.707,021 373.443,01	59.97 8	113	229.707,021 373.443,01	114	229.711,637 373.416,402	27.00 5	114	229.711,637 373.416,402	115	229.734,322 373.367,119	54.25 3
115	229.734,322 373.367,119	116	229.753,955 373.340,079	33.41 6	116	229.753,955 373.340,079	117	229.807,726 373.308,526	62.34 5	117	229.807,726 373.308,526	118	229.826,871 373.295,007	23.43 7

Punct început	X / Y	Punct sfârșit	X / Y	Lungime segment
118	229.826,871 373.295,007	119	229.855,712 373.304,83	30.468
121	229.905,79 373.326,692	122	229.944,14 373.352,357	46.146
124	230.049,806 373.396,491	125	230.092,277 373.399,66	42.589
127	230.192,717 373.402,792	128	230.228,214 373.392,59	36.934
130	230.340,631 373.328,192	1	230.408,077 373.293,593	75.803

Punct început	X / Y	Punct sfârșit	X / Y	Lungime segment
119	229.855,712 373.304,83	120	229.904,318 373.326,05	53.036
122	229.944,14 373.352,357	123	230.010,189 373.383,184	72.889
125	230.092,277 373.399,66	126	230.158,993 373.402,348	66.77
128	230.228,214 373.392,59	129	230.281,904 373.368,193	58.973

Punct început	X / Y	Punct sfârșit	X / Y	Lungime segment
120	229.904,318 373.326,05	121	229.905,79 373.326,692	1.606
123	230.010,189 373.383,184	124	230.049,806 373.396,491	41.792
126	230.158,993 373.402,348	127	230.192,717 373.402,792	33.727
129	230.281,904 373.368,193	130	230.340,631 373.328,192	71.056

\*\* Lungimile segmentelor sunt determinate în planul de proiecție Stereo 70 și sunt rotunjite la 1 milimetru.

\*\*\* Distanța dintre puncte este formată din segmente cumulate ce sunt mai mici decât valoarea 1 milimetru.



**DATE DESPRE IMOBILUL NR. 11289**

Oficiul de Cadastru și Publicitate Imobiliară CARAS-SEVERIN  
Biroul de Cadastru și Publicitate Imobiliară Resita

**A. Partea I. Descrierea imobilului**

TEREN Extravilan

Adresa: Jud. Caraș-Severin

Nr. Crt	Nr cadastral Nr. topografic	Suprafața* (mp)	Observații / Referințe
A1		200.578	Sector cadastral:30 Teren neimprejmuit;

**B. Partea II. Proprietari și acte**

Inscrieri privitoare la dreptul de proprietate și alte drepturi reale		Referințe
/		
Act Normativ nr. HG 1705 anexa 3 pozitia 1363, din 09/11/2006 emis de GUVERN;		
B1	Intabulare, drept de PROPRIETATE, dobandit prin Lege, cota actuala 1/1 1) STATUL ROMAN - DOMENIUL PUBLIC, CIF:999999999999	A1
Act Normativ nr. HG 1705 anexa 3 pozitia 1363, din 09/11/2006 emis de GUVERN (HG 229/04.03.2009);		
B2	Intabulare, drept de ADMINISTRARE, dobandit prin Lege, cota actuala 1/1 1) REGIA NATIONALA A PADURILOR - ROMSILVA, CIF:1590120	A1

**C. Partea III. SARCINI .**

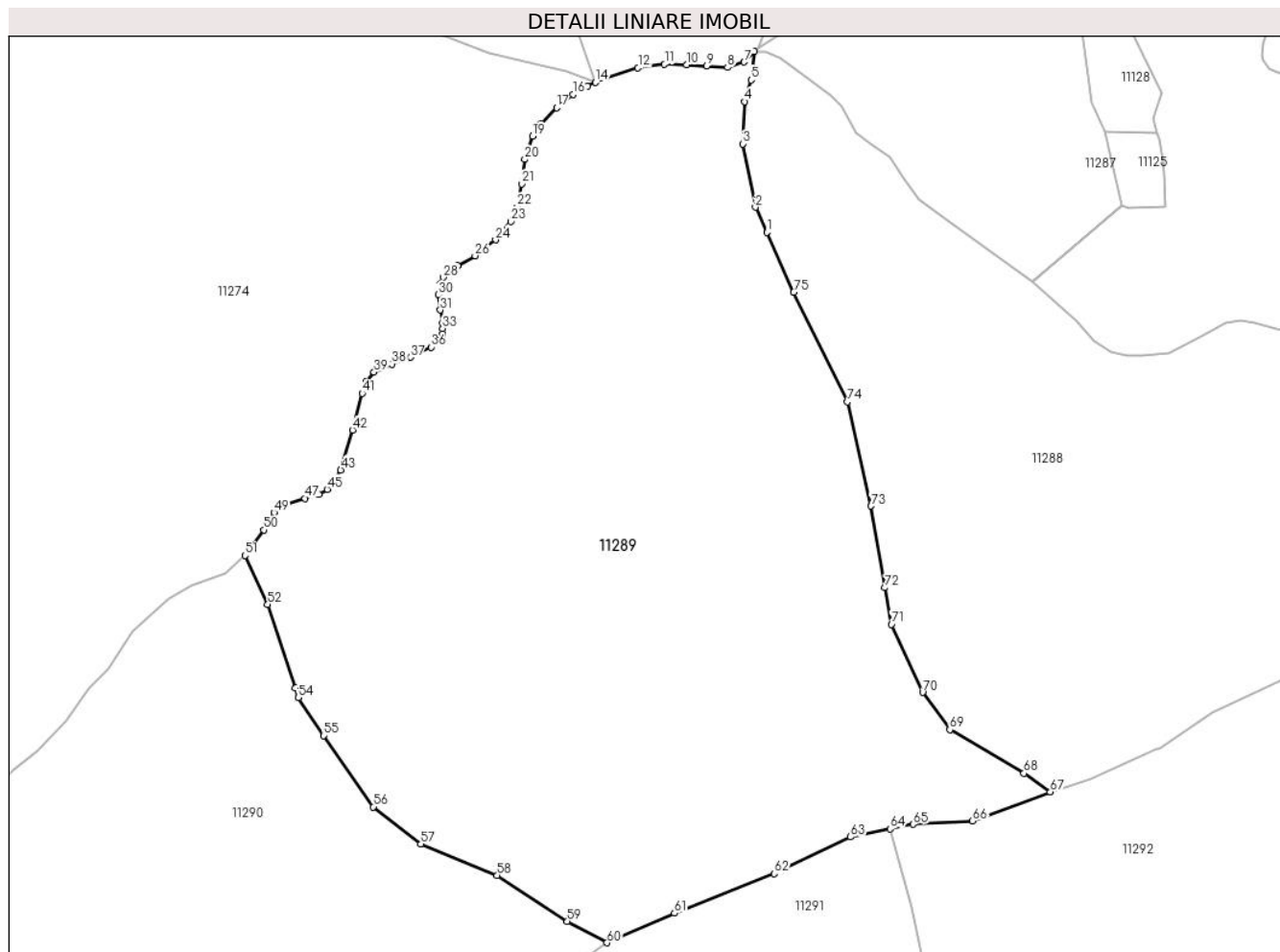
Inscrieri privind dezmembramintele dreptului de proprietate, drepturi reale de garanție și sarcini	Referințe
NU SUNT	

## Anexa Nr. 1 La Partea I

## Teren

Nr cadastral	Suprafața (mp)*	Observații / Referințe
	200.578	

\* Suprafața este determinată în planul de proiecție Stereo 70.



## Date referitoare la teren

Crt	Categorie folosință	Intravilan	Suprafața (mp)	Tarla	Parcelă	Nr. topo	Observații / Referințe
1	padure	NU	200.578	UP I	UA 221	-	

## Lungime Segmente

1) Valorile lungimilor segmentelor sunt obținute din proiecție în plan.

Punct început	X / Y	Punct sfârșit	X / Y	Lungime segment	Punct început	X / Y	Punct sfârșit	X / Y	Lungime segment	Punct început	X / Y	Punct sfârșit	X / Y	Lungime segment
1	229.621,228 373.700,38	2	229.612,957 373.718,594	20.004	2	229.612,957 373.718,594	3	229.603,795 373.764,389	46.703	3	229.603,795 373.764,389	4	229.605,377 373.795,047	30.699
4	229.605,377 373.795,047	5	229.609,958 373.810,672	16.283	5	229.609,958 373.810,672	6	229.612,214 373.831,353	20.804	6	229.612,214 373.831,353	7	229.604,968 373.823,656	10.571
7	229.604,968 373.823,656	8	229.592,74 373.819,808	12.819	8	229.592,74 373.819,808	9	229.577,795 373.820,94	14.988	9	229.577,795 373.820,94	10	229.563,016 373.821,591	14.793
10	229.563,016 373.821,591	11	229.547,165 373.822,044	15.857	11	229.547,165 373.822,044	12	229.527,918 373.819,553	19.408	12	229.527,918 373.819,553	13	229.503,916 373.812,084	25.137
13	229.503,916 373.812,084	14	229.497,118 373.808,929	7.494	14	229.497,118 373.808,929	15	229.491,235 373.806,199	6.486	15	229.491,235 373.806,199	16	229.480,943 373.800,343	11.841
16	229.480,943 373.800,343	17	229.468,807 373.790,656	15.528	17	229.468,807 373.790,656	18	229.457,299 373.778,837	16.496	18	229.457,299 373.778,837	19	229.451,309 373.770,01	10.668

Punct început	X / Y	Punct sfârșit	X / Y	Lungime segment	Punct început	X / Y	Punct sfârșit	X / Y	Lungime segment	Punct început	X / Y	Punct sfârșit	X / Y	Lungime segment
19	229.451,309 373.770,01	20	229.445,79 373.753,148	17.74 2	20	229.445,79 373.753,148	21	229.443,401 373.735,423	17.88 5	21	229.443,401 373.735,423	22	229.440,406 373.718,717	16.97 2
22	229.440,406 373.718,717	23	229.435,676 373.708,158	11.57	23	229.435,676 373.708,158	24	229.424,642 373.694,919	17.23 4	24	229.424,642 373.694,919	25	229.416,407 373.688,728	10.30 3
25	229.416,407 373.688,728	26	229.409,786 373.683,37	8.517	26	229.409,786 373.683,37	27	229.397,174 373.676,278	14.46 9	27	229.397,174 373.676,278	28	229.386,77 373.667,768	13.44 1
28	229.386,77 373.667,768	29	229.384,563 373.663,04	5.218	29	229.384,563 373.663,04	30	229.382,986 373.655,002	8.191	30	229.382,986 373.655,002	31	229.384,537 373.644,051	11.06
31	229.384,537 373.644,051	32	229.386,114 373.634,753	9.431	32	229.386,114 373.634,753	33	229.386,271 373.630,813	3.943	33	229.386,271 373.630,813	34	229.386,271 373.626,873	3.94
34	229.386,271 373.626,873	35	229.384,537 373.622,933	4.305	35	229.384,537 373.622,933	36	229.377,92 373.617,216	8.745	36	229.377,92 373.617,216	37	229.362,944 373.609,852	16.68 9
37	229.362,944 373.609,852	38	229.349,44 373.604,945	14.36 8	38	229.349,44 373.604,945	39	229.336,427 373.599,053	14.28 5	39	229.336,427 373.599,053	40	229.330,781 373.591,937	9.084
40	229.330,781 373.591,937	41	229.327,799 373.583,734	8.728	41	229.327,799 373.583,734	42	229.320,924 373.557,227	27.38 4	42	229.320,924 373.557,227	43	229.312,331 373.528,267	30.20 8
43	229.312,331 373.528,267	44	229.306,684 373.518,94	10.90 3	44	229.306,684 373.518,94	45	229.302,51 373.514,277	6.258	45	229.302,51 373.514,277	46	229.296,618 373.510,595	6.948
46	229.296,618 373.510,595	47	229.286,552 373.507,65	10.48 8	47	229.286,552 373.507,65	48	229.272,558 373.503,723	14.53 5	48	229.272,558 373.503,723	49	229.263,929 373.497,414	10.68 9
49	229.263,929 373.497,414	50	229.256,68 373.484,798	14.55	50	229.256,68 373.484,798	51	229.242,984 373.466,277	23.03 5	51	229.242,984 373.466,277	52	229.259,375 373.430,796	39.08 4
52	229.259,375 373.430,796	53	229.279,341 373.370,175	63.82 4	53	229.279,341 373.370,175	54	229.281,555 373.363,453	7.077	54	229.281,555 373.363,453	55	229.299,811 373.335,883	33.06 6
55	229.299,811 373.335,883	56	229.335,934 373.284,24	63.02 3	56	229.335,934 373.284,24	57	229.370,504 373.257,447	43.73 7	57	229.370,504 373.257,447	58	229.425,77 373.234,765	59.73 9
58	229.425,77 373.234,765	59	229.476,654 373.201,372	60.86 3	59	229.476,654 373.201,372	60	229.505,397 373.185,84	32.67 1	60	229.505,397 373.185,84	61	229.554,337 373.207,196	53.39 7
61	229.554,337 373.207,196	62	229.626,584 373.235,931	77.75 2	62	229.626,584 373.235,931	63	229.681,985 373.262,387	61.39 4	63	229.681,985 373.262,387	64	229.710,641 373.268,263	29.25 2
64	229.710,641 373.268,263	65	229.727,43 373.271,706	17.13 8	65	229.727,43 373.271,706	66	229.770,546 373.274,036	43.17 9	66	229.770,546 373.274,036	67	229.826,871 373.295,007	60.10 2
67	229.826,871 373.295,007	68	229.807,726 373.308,526	23.43 7	68	229.807,726 373.308,526	69	229.753,955 373.340,079	62.34 5	69	229.753,955 373.340,079	70	229.734,322 373.367,119	33.41 6
70	229.734,322 373.367,119	71	229.711,637 373.416,402	54.25 3	71	229.711,637 373.416,402	72	229.707,021 373.443,01	27.00 5	72	229.707,021 373.443,01	73	229.696,769 373.502,105	59.97 8
73	229.696,769 373.502,105	74	229.679,755 373.577,554	77.34 4	74	229.679,755 373.577,554	75	229.640,877 373.657,101	88.53 9	75	229.640,877 373.657,101	1	229.621,228 373.700,38	47.53 1

\*\* Lungimile segmentelor sunt determinate în planul de proiecție Stereo 70 și sunt rotunjite la 1 milimetru.

\*\*\* Distanța dintre puncte este formată din segmente cumulate ce sunt mai mici decât valoarea 1 milimetru.



**DATE DESPRE IMOBILUL NR. 11290**

Oficiul de Cadastru și Publicitate Imobiliară CARAS-SEVERIN  
Biroul de Cadastru și Publicitate Imobiliară Resita

**A. Partea I. Descrierea imobilului**

TEREN Extravilan

Adresa: Jud. Caraș-Severin

Nr. Crt	Nr cadastral Nr. topografic	Suprafața* (mp)	Observații / Referințe
A1		146.117	Sector cadastral:30 Teren neimprejmut;

**B. Partea II. Proprietari și acte**

Inscrieri privitoare la dreptul de proprietate și alte drepturi reale		Referințe
/		
Act Normativ nr. HG 1705 anexa 3 pozitia 1363, din 09/11/2006 emis de GUVERN;		
B1	Intabulare, drept de PROPRIETATE, dobandit prin Lege, cota actuala 1/1 1) STATUL ROMAN - DOMENIUL PUBLIC, CIF:999999999999	A1
Act Normativ nr. HG 1705 anexa 3 pozitia 1363, din 09/11/2006 emis de GUVERN (HG 229/04.03.2009);		
B2	Intabulare, drept de ADMINISTRARE, dobandit prin Lege, cota actuala 1/1 1) REGIA NATIONALA A PADURILOR - ROMSILVA, CIF:1590120	A1

**C. Partea III. SARCINI .**

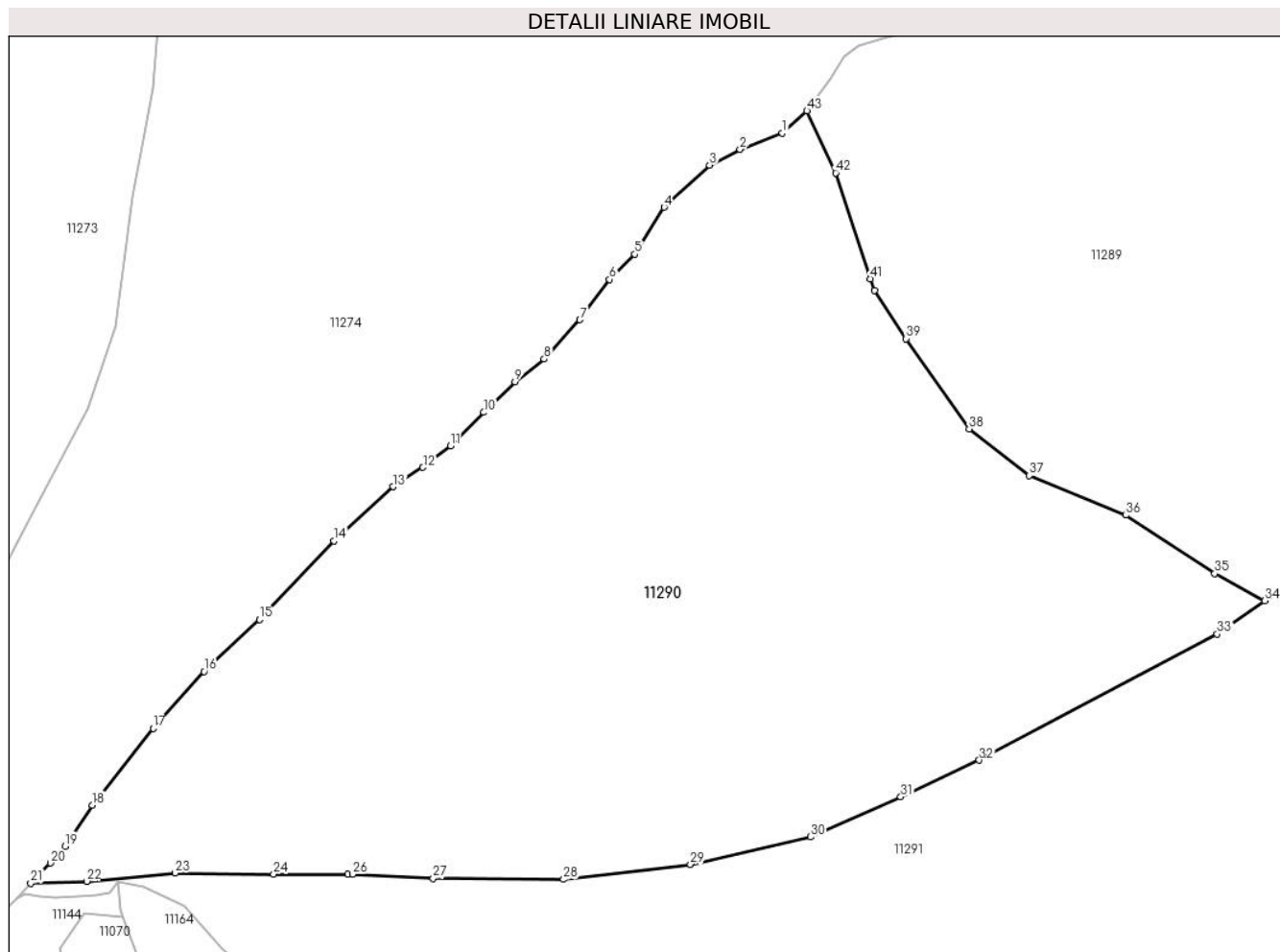
Inscrieri privind dezmembramintele dreptului de proprietate, drepturi reale de garanție și sarcini	Referințe
NU SUNT	

## Anexa Nr. 1 La Partea I

## Teren

Nr cadastral	Suprafața (mp)*	Observații / Referințe
	146.117	

\* Suprafața este determinată în planul de proiecție Stereo 70.



## Date referitoare la teren

Crt	Categorie folosință	Intravilan	Suprafața (mp)	Tarla	Parcelă	Nr. topo	Observații / Referințe
1	padure	NU	146.117	UP I	UA 222	-	

## Lungime Segmente

1) Valorile lungimilor segmentelor sunt obținute din proiecție în plan.

Punct început	X / Y	Punct sfârșit	X / Y	Lungime segment	Punct început	X / Y	Punct sfârșit	X / Y	Lungime segment	Punct început	X / Y	Punct sfârșit	X / Y	Lungime segment
1	229.228,744 373.453,629	2	229.204,618 373.444,25	25.88 5	2	229.204,618 373.444,25	3	229.187,194 373.435,205	19.63 2	3	229.187,194 373.435,205	4	229.161,058 373.411,086	35.56 4
4	229.161,058 373.411,086	5	229.144,241 373.384,19	31.72 1	5	229.144,241 373.384,19	6	229.129,832 373.369,786	20.37 4	6	229.129,832 373.369,786	7	229.112,742 373.346,672	28.74 6
7	229.112,742 373.346,672	8	229.092,302 373.324,228	30.35 7	8	229.092,302 373.324,228	9	229.075,548 373.311,164	21.24 5	9	229.075,548 373.311,164	10	229.057,707 373.293,635	25.01 1
10	229.057,707 373.293,635	11	229.038,608 373.274,541	27.00 7	11	229.038,608 373.274,541	12	229.022,858 373.262,147	20.04 2	12	229.022,858 373.262,147	13	229.005,769 373.251,092	20.35 3
13	229.005,769 373.251,092	14	228.971,878 373.219,968	46.01 4	14	228.971,878 373.219,968	15	228.929,088 373.175,104	61.99 8	15	228.929,088 373.175,104	16	228.897,388 373.145,262	43.53 7
16	228.897,388 373.145,262	17	228.868,101 373.112,791	43.72 7	17	228.868,101 373.112,791	18	228.833,413 373.068,678	56.11 8	18	228.833,413 373.068,678	19	228.817,791 373.045,184	28.21 4

Punct început	X / Y	Punct sfârșit	X / Y	Lungime segment	Punct început	X / Y	Punct sfârșit	X / Y	Lungime segment	Punct început	X / Y	Punct sfârșit	X / Y	Lungime segment
19	228.817,791 373.045,184	20	228.809,233 373.035,678	12.791	20	228.809,233 373.035,678	21	228.797,959 373.023,999	16.233	21	228.797,959 373.023,999	22	228.830,021 373.025,154	32.083
22	228.830,021 373.025,154	23	228.880,876 373.029,941	51.08	23	228.880,876 373.029,941	24	228.937,204 373.029,258	56.332	24	228.937,204 373.029,258	25	228.979,922 373.029,248	42.718
25	228.979,922 373.029,248	26	228.982,481 373.029,116	2.562	26	228.982,481 373.029,116	27	229.028,725 373.026,74	46.305	27	229.028,725 373.026,74	28	229.103,434 373.026,229	74.711
28	229.103,434 373.026,229	29	229.176,227 373.034,846	73.301	29	229.176,227 373.034,846	30	229.245,029 373.050,518	70.564	30	229.245,029 373.050,518	31	229.296,749 373.073,498	56.595
31	229.296,749 373.073,498	32	229.341,767 373.094,563	49.703	32	229.341,767 373.094,563	33	229.478,166 373.166,703	154.301	33	229.478,166 373.166,703	34	229.505,397 373.185,84	33.283
34	229.505,397 373.185,84	35	229.476,654 373.201,372	32.671	35	229.476,654 373.201,372	36	229.425,77 373.234,765	60.863	36	229.425,77 373.234,765	37	229.370,504 373.257,447	59.739
37	229.370,504 373.257,447	38	229.335,934 373.284,24	43.737	38	229.335,934 373.284,24	39	229.299,811 373.335,883	63.023	39	229.299,811 373.335,883	40	229.281,555 373.363,453	33.066
40	229.281,555 373.363,453	41	229.279,341 373.370,175	7.077	41	229.279,341 373.370,175	42	229.259,375 373.430,796	63.824	42	229.259,375 373.430,796	43	229.242,984 373.466,277	39.084
43	229.242,984 373.466,277	1	229.228,744 373.453,629	19.046										

\*\* Lungimile segmentelor sunt determinate în planul de proiecție Stereo 70 și sunt rotunjite la 1 milimetru.

\*\*\* Distanța dintre puncte este formată din segmente cumulate ce sunt mai mici decât valoarea 1 milimetru.





**DATE DESPRE IMOBILUL NR. 11291**

Oficiul de Cadastru și Publicitate Imobiliară CARAS-SEVERIN  
Biroul de Cadastru și Publicitate Imobiliară Resita

**A. Partea I. Descrierea imobilului**

TEREN Extravilan

Adresa: Jud. Caraș-Severin

Nr. Crt	Nr cadastral Nr. topografic	Suprafața* (mp)	Observații / Referințe
A1		146.761	Sector cadastral:30 Teren neimprejmut;

**B. Partea II. Proprietari și acte**

Inscrieri privitoare la dreptul de proprietate și alte drepturi reale		Referințe
/		
Act Normativ nr. HG 1705 anexa 3 pozitia 1363, din 09/11/2006 emis de GUVERN;		
B1	Intabulare, drept de PROPRIETATE, dobandit prin Lege, cota actuala 1/1 1) STATUL ROMAN - DOMENIUL PUBLIC, CIF:999999999999	A1
Act Normativ nr. HG 1705 anexa 3 pozitia 1363, din 09/11/2006 emis de GUVERN (HG 229/04.03.2009);		
B2	Intabulare, drept de ADMINISTRARE, dobandit prin Lege, cota actuala 1/1 1) REGIA NATIONALA A PADURILOR - ROMSILVA, CIF:1590120	A1

**C. Partea III. SARCINI .**

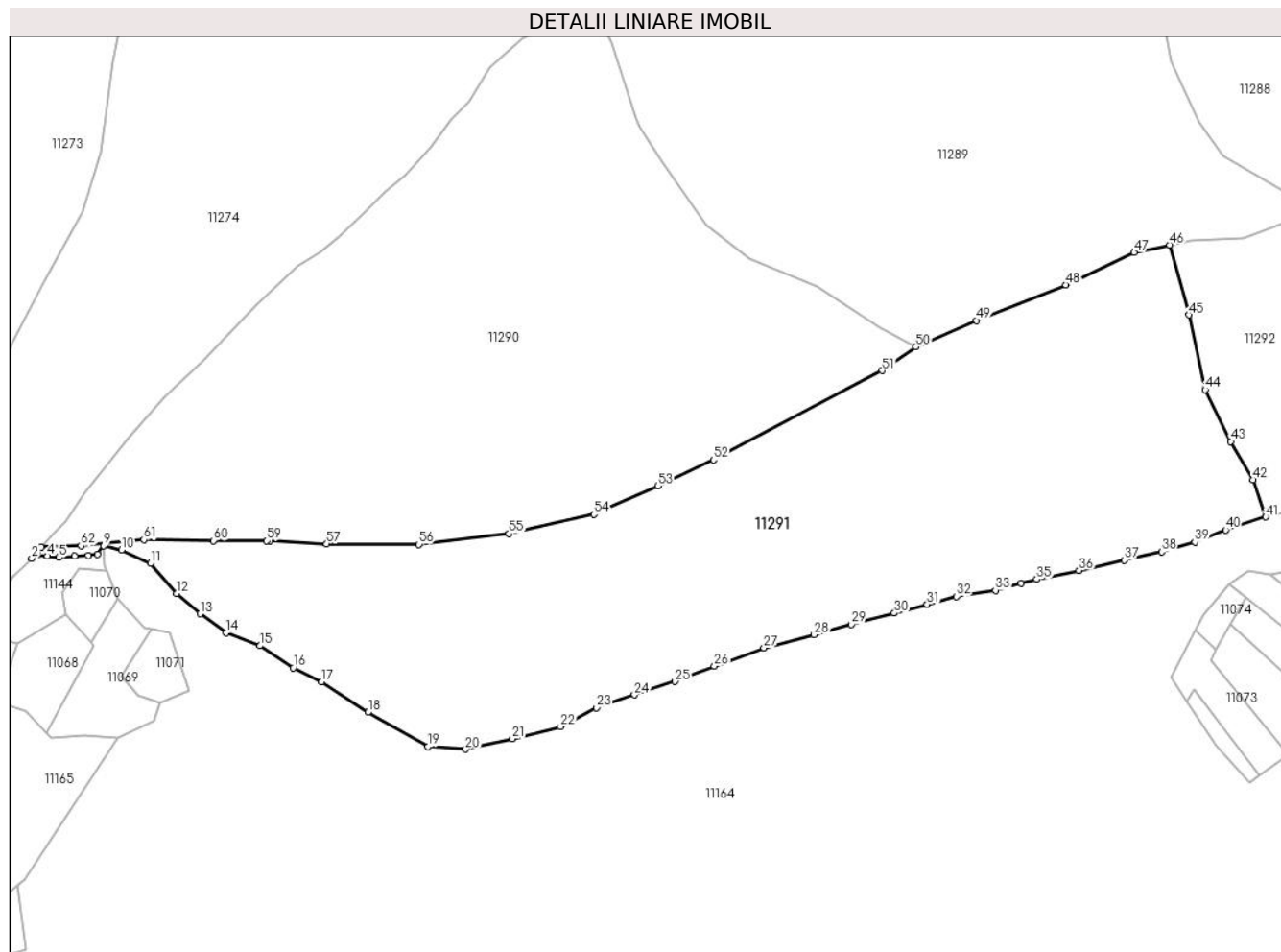
Inscrieri privind dezmembramintele dreptului de proprietate, drepturi reale de garanție și sarcini	Referințe
NU SUNT	

## Anexa Nr. 1 La Partea I

## Teren

Nr cadastral	Suprafața (mp)*	Observații / Referințe
	146.761	

\* Suprafața este determinată în planul de proiecție Stereo 70.



## Date referitoare la teren

Crt	Categorie folosință	Intravilan	Suprafața (mp)	Tarla	Parcelă	Nr. topo	Observații / Referințe
1	padure	NU	146.761	UP I	UA 223	-	

## Lungime Segmente

1) Valorile lungimilor segmentelor sunt obținute din proiecție în plan.

Punct început	X / Y	Punct sfârșit	X / Y	Lungime segment
1	228.797,959 373.023,999	2	228.790,08 373.015,037	11.933
4	228.802,816 373.016,784	5	228.812,189 373.015,614	9.447
7	228.835,821 373.017,37	8	228.843,379 373.018,482	7.639
10	228.862,762 373.021,716	11	228.886,321 373.011,161	25.815
13	228.926,223 372.970,177	14	228.947,386 372.954,986	26.051
16	229.001,609 372.926,593	17	229.024,836 372.915,386	25.789
2	228.790,08 373.015,037	3	228.794,808 373.017,566	5.362
5	228.812,189 373.015,614	6	228.824,885 373.016,784	12.75
8	228.843,379 373.018,482	9	228.848,308 373.025,178	8.314
11	228.886,321 373.011,161	12	228.907,582 372.986,708	32.403
14	228.947,386 372.954,986	15	228.974,822 372.944,329	29.433
17	229.024,836 372.915,386	18	229.062,078 372.890,57	44.753
3	228.794,808 373.017,566	4	228.802,816 373.016,784	8.045
6	228.824,885 373.016,784	7	228.835,821 373.017,37	10.952
9	228.848,308 373.025,178	10	228.862,762 373.021,716	14.863
12	228.907,582 372.986,708	13	228.926,223 372.970,177	24.915
15	228.974,822 372.944,329	16	229.001,609 372.926,593	32.126
18	229.062,078 372.890,57	19	229.110,771 372.862,967	55.973

Punct început	X / Y	Punct sfârșit	X / Y	Lungime segment	Punct început	X / Y	Punct sfârșit	X / Y	Lungime segment	Punct început	X / Y	Punct sfârșit	X / Y	Lungime segment
19	229.110,771 372.862,967	20	229.141,135 372.860,708	30.448	20	229.141,135 372.860,708	21	229.178,814 372.869,264	38.638	21	229.178,814 372.869,264	22	229.217,857 372.878,915	40.218
22	229.217,857 372.878,915	23	229.246,768 372.894,201	32.703	23	229.246,768 372.894,201	24	229.277,695 372.904,765	32.681	24	229.277,695 372.904,765	25	229.310,411 372.915,476	34.425
25	229.310,411 372.915,476	26	229.342,355 372.927,937	34.288	26	229.342,355 372.927,937	27	229.382,49 372.942,628	42.739	27	229.382,49 372.942,628	28	229.422,975 372.953,33	41.876
28	229.422,975 372.953,33	29	229.453,081 372.961,78	31.269	29	229.453,081 372.961,78	30	229.487,952 372.970,766	36.01	30	229.487,952 372.970,766	31	229.514,324 372.977,906	27.321
31	229.514,324 372.977,906	32	229.538,009 372.984,27	24.525	32	229.538,009 372.984,27	33	229.569,682 372.989,151	32.047	33	229.569,682 372.989,151	34	229.590,421 372.994,955	21.536
34	229.590,421 372.994,955	35	229.603,281 372.998,047	13.226	35	229.603,281 372.998,047	36	229.637,141 373.005,326	34.634	36	229.637,141 373.005,326	37	229.673,742 373.013,333	37.467
37	229.673,742 373.013,333	38	229.704,098 373.020,296	31.144	38	229.704,098 373.020,296	39	229.730,929 373.028,142	27.955	39	229.730,929 373.028,142	40	229.755,832 373.037,977	26.775
40	229.755,832 373.037,977	41	229.788,295 373.048,407	34.097	41	229.788,295 373.048,407	42	229.778,032 373.078,346	31.649	42	229.778,032 373.078,346	43	229.760,0 373.109,44	35.944
43	229.760,0 373.109,44	44	229.739,266 373.151,35	46.758	44	229.739,266 373.151,35	45	229.726,192 373.211,735	61.784	45	229.726,192 373.211,735	46	229.710,641 373.268,263	58.628
46	229.710,641 373.268,263	47	229.681,985 373.262,387	29.252	47	229.681,985 373.262,387	48	229.626,584 373.235,931	61.394	48	229.626,584 373.235,931	49	229.554,337 373.207,196	77.752
49	229.554,337 373.207,196	50	229.505,397 373.185,84	53.397	50	229.505,397 373.185,84	51	229.478,166 373.166,703	33.283	51	229.478,166 373.166,703	52	229.341,767 373.094,563	154.301
52	229.341,767 373.094,563	53	229.296,749 373.073,498	49.703	53	229.296,749 373.073,498	54	229.245,029 373.050,518	56.595	54	229.245,029 373.050,518	55	229.176,227 373.034,846	70.564
55	229.176,227 373.034,846	56	229.103,434 373.026,229	73.301	56	229.103,434 373.026,229	57	229.028,725 373.026,74	74.711	57	229.028,725 373.026,74	58	228.982,481 373.029,116	46.305
58	228.982,481 373.029,116	59	228.979,922 373.029,248	2.562	59	228.979,922 373.029,248	60	228.937,204 373.029,258	42.718	60	228.937,204 373.029,258	61	228.880,876 373.029,941	56.332
61	228.880,876 373.029,941	62	228.830,021 373.025,154	51.08	62	228.830,021 373.025,154	1	228.797,959 373.023,999	32.083					

\*\* Lungimile segmentelor sunt determinate în planul de proiecție Stereo 70 și sunt rotunjite la 1 milimetru.

\*\*\* Distanța dintre puncte este formată din segmente cumulate ce sunt mai mici decât valoarea 1 milimetru.



**DATE DESPRE IMOBILUL NR. 11292**

Oficiul de Cadastru și Publicitate Imobiliară CARAS-SEVERIN  
Biroul de Cadastru și Publicitate Imobiliară Resita

**A. Partea I. Descrierea imobilului**

TEREN Extravilan

Adresa: Jud. Caraș-Severin

Nr. Crt	Nr cadastral Nr. topografic	Suprafața* (mp)	Observații / Referințe
A1		216.706	Sector cadastral:30 Teren neimpregmuit;

**B. Partea II. Proprietari și acte**

Inscrieri privitoare la dreptul de proprietate și alte drepturi reale		Referințe
/		
Act Normativ nr. HG 1705 anexa 3 pozitia 1363, din 09/11/2006 emis de GUVERN;		
B1	Intabulare, drept de PROPRIETATE, dobandit prin Lege, cota actuala 1/1 1) STATUL ROMAN - DOMENIUL PUBLIC, CIF:9999999999999	A1
Act Normativ nr. HG 1705 anexa 3 pozitia 1363, din 09/11/2006 emis de GUVERN (HG 229/04.03.2009);		
B2	Intabulare, drept de ADMINISTRARE, dobandit prin Lege, cota actuala 1/1 1) REGIA NATIONALA A PADURILOR - ROMSILVA, CIF:1590120	A1

**C. Partea III. SARCINI .**

Inscrieri privind dezmembramintele dreptului de proprietate, drepturi reale de garanție și sarcini	Referințe
NU SUNT	

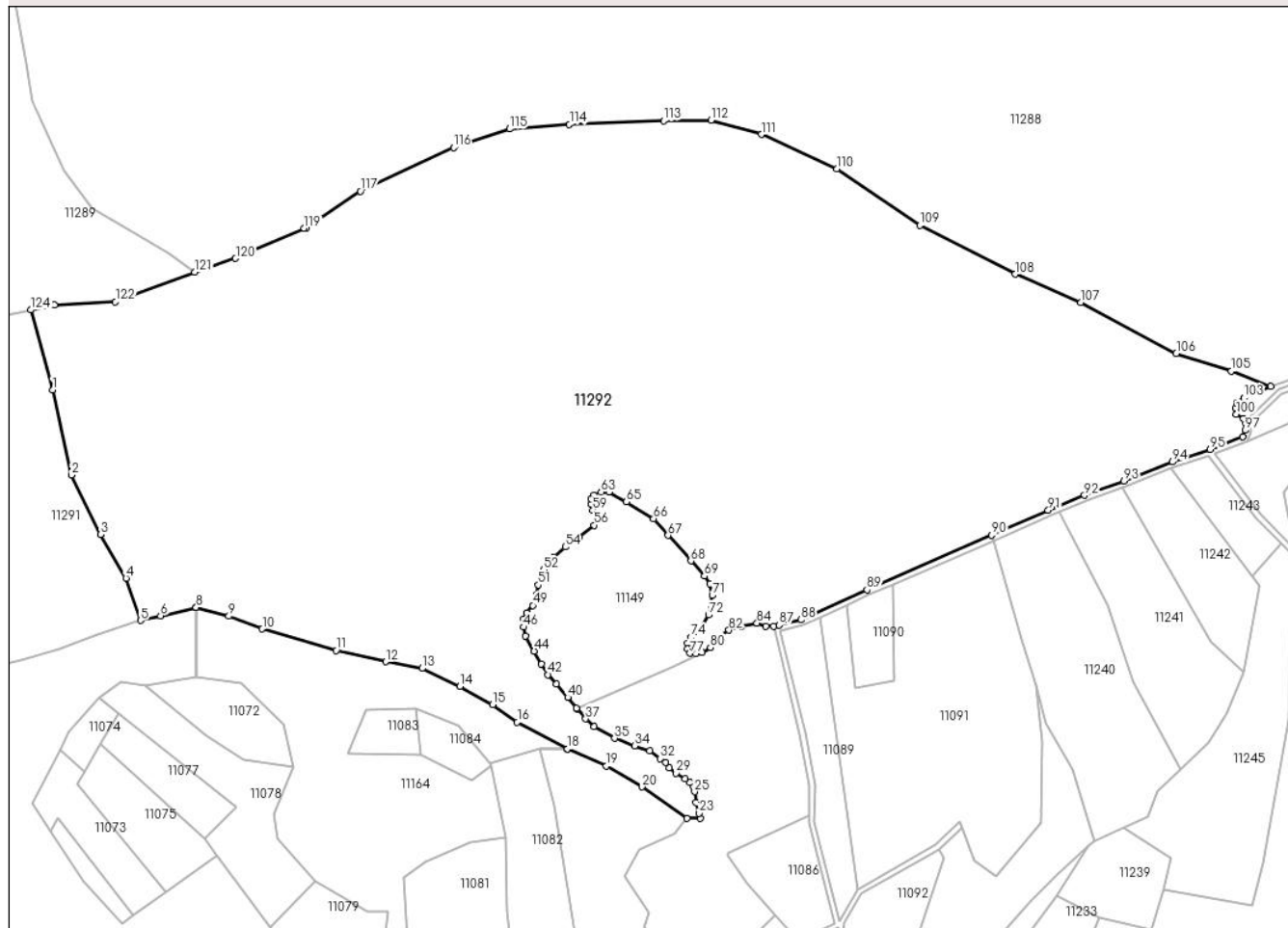
## Anexa Nr. 1 La Partea I

## Teren

Nr cadastral	Suprafața (mp)*	Observații / Referințe
	216.706	

\* Suprafața este determinată în planul de proiecție Stereo 70.

## DETALII LINIARE IMOBIL



## Date referitoare la teren

Crt	Categorie folosință	Intravilan	Suprafața (mp)	Tarla	Parcelă	Nr. topo	Observații / Referințe
1	padure	NU	216.706	UP I	UA 224	-	

## Lungime Segmente

1) Valorile lungimilor segmentelor sunt obținute din proiecție în plan.

Punct început	X / Y	Punct sfârșit	X / Y	Lungime segment	Punct început	X / Y	Punct sfârșit	X / Y	Lungime segment	Punct început	X / Y	Punct sfârșit	X / Y	Lungime segment
1	229.726,192 373.211,735	2	229.739,266 373.151,35	61.78 4	2	229.739,266 373.151,35	3	229.760,0 373.109,44	46.75 8	3	229.760,0 373.109,44	4	229.778,032 373.078,346	35.94 4
4	229.778,032 373.078,346	5	229.788,295 373.048,407	31.64 9	5	229.788,295 373.048,407	6	229.802,499 373.051,782	14.59 9	6	229.802,499 373.051,782	7	229.827,737 373.057,63	25.90 7
7	229.827,737 373.057,63	8	229.827,739 373.057,63	0.002	8	229.827,739 373.057,63	9	229.850,937 373.051,487	23.99 7	9	229.850,937 373.051,487	10	229.874,683 373.042,449	25.40 8
10	229.874,683 373.042,449	11	229.926,903 373.027,146	54.41 6	11	229.926,903 373.027,146	12	229.962,16 373.019,258	36.12 9	12	229.962,16 373.019,258	13	229.987,878 373.014,439	26.16 6
13	229.987,878 373.014,439	14	230.014,742 373.001,666	29.74 6	14	230.014,742 373.001,666	15	230.037,955 372.988,892	26.49 6	15	230.037,955 372.988,892	16	230.055,261 372.976,473	21.30 1
16	230.055,261 372.976,473	17	230.090,895 372.957,372	40.43 1	17	230.090,895 372.957,372	18	230.090,9 372.957,37	0.005	18	230.090,9 372.957,37	19	230.118,474 372.945,347	30.08 2

Punct început	X / Y	Punct sfârșit	X / Y	Lungime segment	Punct început	X / Y	Punct sfârșit	X / Y	Lungime segment	Punct început	X / Y	Punct sfârșit	X / Y	Lungime segment
19	230.118,474 372.945,347	20	230.143,776 372.930,575	29.299	20	230.143,776 372.930,575	21	230.175,467 372.908,187	38.801	21	230.175,467 372.908,187	22	230.184,843 372.908,254	9.376
22	230.184,843 372.908,254	23	230.184,155 372.912,018	3.826	23	230.184,155 372.912,018	24	230.182,12 372.919,76	8.006	24	230.182,12 372.919,76	25	230.180,873 372.927,174	7.518
25	230.180,873 372.927,174	26	230.179,947 372.931,27	4.199	26	230.179,947 372.931,27	27	230.177,781 372.933,697	3.254	27	230.177,781 372.933,697	28	230.174,039 372.936,256	4.533
28	230.174,039 372.936,256	29	230.167,936 372.940,193	7.263	29	230.167,936 372.940,193	30	230.163,144 372.944,13	6.201	30	230.163,144 372.944,13	31	230.160,323 372.947,803	4.632
31	230.160,323 372.947,803	32	230.156,594 372.950,604	4.664	32	230.156,594 372.950,604	33	230.149,063 372.956,263	9.42	33	230.149,063 372.956,263	34	230.138,514 372.959,606	11.066
34	230.138,514 372.959,606	35	230.124,235 372.965,008	15.266	35	230.124,235 372.965,008	36	230.109,7 372.973,109	16.64	36	230.109,7 372.973,109	37	230.103,782 372.978,767	8.187
37	230.103,782 372.978,767	38	230.097,725 372.985,773	9.261	38	230.097,725 372.985,773	39	230.097,222 372.986,354	0.769	39	230.097,222 372.986,354	40	230.091,14 372.993,978	9.753
40	230.091,14 372.993,978	41	230.083,036 373.003,493	12.498	41	230.083,036 373.003,493	42	230.077,119 373.010,052	8.834	42	230.077,119 373.010,052	43	230.072,488 373.017,639	8.889
43	230.072,488 373.017,639	44	230.067,298 373.026,703	10.445	44	230.067,298 373.026,703	45	230.061,252 373.037,376	12.267	45	230.061,252 373.037,376	46	230.059,837 373.043,677	6.458
46	230.059,837 373.043,677	47	230.059,837 373.049,464	5.786	47	230.059,837 373.049,464	48	230.062,152 373.053,837	4.948	48	230.062,152 373.053,837	49	230.066,269 373.059,109	6.689
49	230.066,269 373.059,109	50	230.068,971 373.066,568	7.933	50	230.068,971 373.066,568	51	230.070,126 373.073,553	7.08	51	230.070,126 373.073,553	52	230.073,986 373.084,355	11.471
52	230.073,986 373.084,355	53	230.080,674 373.092,97	10.907	53	230.080,674 373.092,97	54	230.089,294 373.100,429	11.398	54	230.089,294 373.100,429	55	230.099,094 373.107,158	11.888
55	230.099,094 373.107,158	56	230.109,771 373.115,903	13.801	56	230.109,771 373.115,903	57	230.112,472 373.119,76	4.71	57	230.112,472 373.119,76	58	230.111,572 373.122,075	2.484
58	230.111,572 373.122,075	59	230.108,742 373.126,576	5.316	59	230.108,742 373.126,576	60	230.107,713 373.130,562	4.117	60	230.107,713 373.130,562	61	230.107,726 373.134,472	3.91
61	230.107,726 373.134,472	62	230.109,527 373.137,044	3.139	62	230.109,527 373.137,044	63	230.114,672 373.139,358	5.642	63	230.114,672 373.139,358	64	230.120,332 373.139,487	5.661
64	230.120,332 373.139,487	65	230.132,552 373.132,414	14.119	65	230.132,552 373.132,414	66	230.151,913 373.120,554	22.705	66	230.151,913 373.120,554	67	230.162,204 373.108,723	15.68
67	230.162,204 373.108,723	68	230.178,284 373.090,591	24.235	68	230.178,284 373.090,591	69	230.187,802 373.079,918	14.3	69	230.187,802 373.079,918	70	230.191,79 373.074,517	6.714
70	230.191,79 373.074,517	71	230.193,47 373.066,111	8.572	71	230.193,47 373.066,111	72	230.190,768 373.052,352	14.022	72	230.190,768 373.052,352	73	230.184,594 373.042,192	11.888
73	230.184,594 373.042,192	74	230.178,29 373.036,534	8.471	74	230.178,29 373.036,534	75	230.176,103 373.032,419	4.66	75	230.176,103 373.032,419	76	230.175,847 373.028,304	4.122
76	230.175,847 373.028,304	77	230.177,648 373.025,218	3.574	77	230.177,648 373.025,218	78	230.181,764 373.025,089	4.119	78	230.181,764 373.025,089	79	230.186,265 373.025,732	4.547
79	230.186,265 373.025,732	80	230.192,055 373.029,333	6.818	80	230.192,055 373.029,333	81	230.198,615 373.036,534	9.741	81	230.198,615 373.036,534	82	230.205,294 373.041,548	8.351
82	230.205,294 373.041,548	83	230.214,309 373.044,507	9.488	83	230.214,309 373.044,507	84	230.225,114 373.046,564	10.999	84	230.225,114 373.046,564	85	230.231,546 373.044,25	6.836
85	230.231,546 373.044,25	86	230.237,077 373.044,25	5.531	86	230.237,077 373.044,25	87	230.240,965 373.045,19	4.0	87	230.240,965 373.045,19	88	230.256,173 373.048,867	15.646
88	230.256,173 373.048,867	89	230.303,055 373.070,103	51.467	89	230.303,055 373.070,103	90	230.391,531 373.108,957	96.632	90	230.391,531 373.108,957	91	230.431,456 373.126,49	43.605
91	230.431,456 373.126,49	92	230.457,197 373.137,01	27.807	92	230.457,197 373.137,01	93	230.485,043 373.147,207	29.654	93	230.485,043 373.147,207	94	230.519,59 373.160,664	37.076
94	230.519,59 373.160,664	95	230.546,302 373.169,565	28.156	95	230.546,302 373.169,565	96	230.569,211 373.178,52	24.597	96	230.569,211 373.178,52	97	230.571,104 373.183,03	4.891
97	230.571,104 373.183,03	98	230.571,541 373.187,831	4.821	98	230.571,541 373.187,831	99	230.569,795 373.191,323	3.905	99	230.569,795 373.191,323	100	230.564,846 373.194,523	5.893
100	230.564,846 373.194,523	101	230.564,409 373.198,597	4.098	101	230.564,409 373.198,597	102	230.565,282 373.202,38	3.882	102	230.565,282 373.202,38	103	230.570,085 373.206,163	6.114
103	230.570,085 373.206,163	104	230.589,16 373.214,206	20.701	104	230.589,16 373.214,206	105	230.561,324 373.225,168	29.916	105	230.561,324 373.225,168	106	230.522,276 373.237,588	40.976
106	230.522,276 373.237,588	107	230.454,668 373.273,632	76.616	107	230.454,668 373.273,632	108	230.408,077 373.293,593	50.687	108	230.408,077 373.293,593	109	230.340,631 373.328,192	75.803
109	230.340,631 373.328,192	110	230.281,904 373.368,193	71.056	110	230.281,904 373.368,193	111	230.228,214 373.392,59	58.973	111	230.228,214 373.392,59	112	230.192,717 373.402,792	36.934
112	230.192,717 373.402,792	113	230.158,993 373.402,348	33.727	113	230.158,993 373.402,348	114	230.092,277 373.399,66	66.77	114	230.092,277 373.399,66	115	230.049,806 373.396,491	42.589
115	230.049,806 373.396,491	116	230.010,189 373.383,184	41.792	116	230.010,189 373.383,184	117	229.944,14 373.352,357	72.889	117	229.944,14 373.352,357	118	229.905,79 373.326,692	46.146

Punct început	X / Y	Punct sfârșit	X / Y	Lungime segment
118	229.905,79 373.326,692	119	229.904,318 373.326,05	1.606
121	229.826,871 373.295,007	122	229.770,546 373.274,036	60.102
124	229.710,641 373.268,263	1	229.726,192 373.211,735	58.628

Punct început	X / Y	Punct sfârșit	X / Y	Lungime segment
119	229.904,318 373.326,05	120	229.855,712 373.304,83	53.036
122	229.770,546 373.274,036	123	229.727,43 373.271,706	43.179

Punct început	X / Y	Punct sfârșit	X / Y	Lungime segment
120	229.855,712 373.304,83	121	229.826,871 373.295,007	30.468
123	229.727,43 373.271,706	124	229.710,641 373.268,263	17.138

\*\* Lungimile segmentelor sunt determinate în planul de proiecție Stereo 70 și sunt rotunjite la 1 milimetru.

\*\*\* Distanța dintre puncte este formată din segmente cumulate ce sunt mai mici decât valoarea 1 milimetru.



**DATE DESPRE IMOBILUL NR. 11293**

Oficiul de Cadastru și Publicitate Imobiliară CARAS-SEVERIN  
Biroul de Cadastru și Publicitate Imobiliară Resita

**A. Partea I. Descrierea imobilului**

TEREN Extravilan

Adresa: Jud. Caraș-Severin

Nr. Crt	Nr cadastral Nr. topografic	Suprafața* (mp)	Observații / Referințe
A1	30310	135.000	Sector cadastral:30 Teren neimprejmuit; ... Identificat in baza documentatiei tehnice avizata de OCPI la 22. 09. 2010, cu nr. top 2793/2; 2797/2

**B. Partea II. Proprietari și acte**

Inscrieri privitoare la dreptul de proprietate și alte drepturi reale	Referințe
<b>23624 / 21/09/2010</b>	
Act Normativ nr. HOTAREREA DE GUVERN NR. 532, ANEXA 57, din 30/05/2002 emis de GUVERNUL ROMANIEI (act administrativ nr. HOTARAREA CONSILIULUI LOCAL NR. 4/28-02-2010 emis de CONSILIUL LOCAL AL COM. POJEJENA;);	
B1	A1
Intabulare, drept de PROPRIETATE in conditiile HG 532/2002, dobandit prin Lege, cota actuala 1/1	
1) COMUNA POJEJENA - DOMENIUL PUBLIC, CIF:3227572	
2) CU DREPT DE ADMINISTRARE IN FAVOAREA : CONSILIUL LOCAL AL COMUNEI POJEJENA, CIF: 99999999999999	

**C. Partea III. SARCINI .**

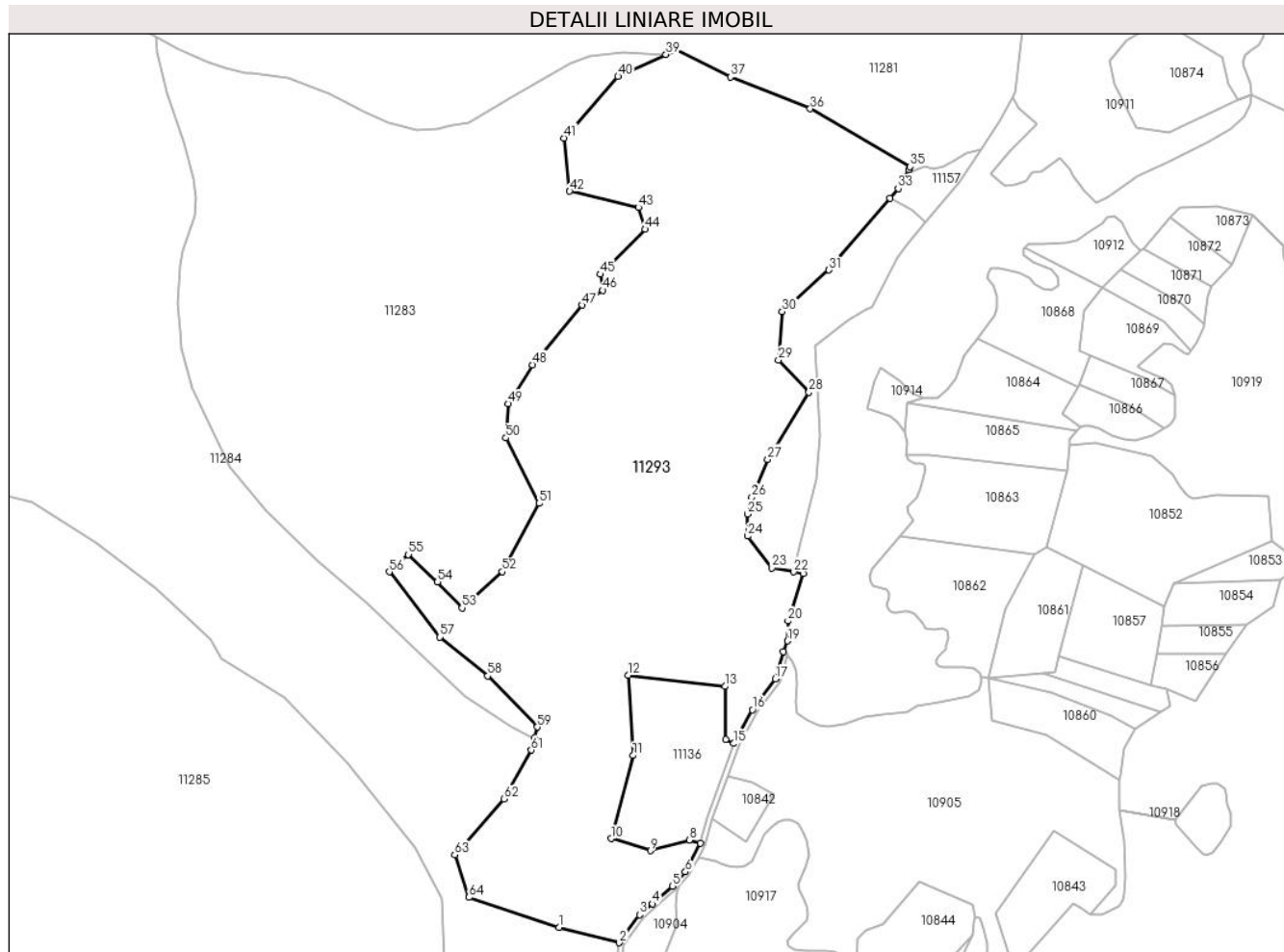
Inscrieri privind dezmembramintele dreptului de proprietate, drepturi reale de garanție și sarcini	Referințe
NU SUNT	

## Anexa Nr. 1 La Partea I

## Teren

Nr cadastral	Suprafața (mp)*	Observații / Referințe
30310	135.000	... Identificat in baza documentatiei tehnice avizata de OCPI la 22. 09. 2010, cu nr. top 2793/2; 2797/2

\* Suprafața este determinată în planul de proiecție Stereo 70.



## Date referitoare la teren

Crt	Categorie folosință	Intra vilan	Suprafața (mp)	Tarla	Parcelă	Nr. topo	Observații / Referințe
1	pasune	NU	135.000	-	-	-	TEREN NEIMPREJMUIT

## Lungime Segmente

1) Valorile lungimilor segmentelor sunt obținute din proiecție în plan.

Punct început	X / Y	Punct sfârșit	X / Y	Lungime segment	Punct început	X / Y	Punct sfârșit	X / Y	Lungime segment	Punct început	X / Y	Punct sfârșit	X / Y	Lungime segment
1	230.928,668 374.026,203	2	230.978,675 374.013,681	51.55 1	2	230.978,675 374.013,681	3	230.995,452 374.036,763	28.53 5	3	230.995,452 374.036,763	4	231.006,048 374.045,727	13.87 9
4	231.006,048 374.045,727	5	231.022,435 374.060,549	22.09 6	5	231.022,435 374.060,549	6	231.033,182 374.072,263	15.89 7	6	231.033,182 374.072,263	7	231.045,372 374.095,958	26.64 7
7	231.045,372 374.095,958	8	231.036,527 374.098,367	9.167	8	231.036,527 374.098,367	9	231.004,264 374.089,735	33.39 8	9	231.004,264 374.089,735	10	230.971,822 374.099,695	33.93 7
10	230.971,822 374.099,695	11	230.989,939 374.168,294	70.95 1	11	230.989,939 374.168,294	12	230.985,947 374.234,532	66.35 8	12	230.985,947 374.234,532	13	231.065,808 374.225,362	80.38 6
13	231.065,808 374.225,362	14	231.066,349 374.181,653	43.71 2	14	231.066,349 374.181,653	15	231.073,261 374.178,211	7.722	15	231.073,261 374.178,211	16	231.088,51 374.206,056	31.74 7

Punct început	X / Y	Punct sfârșit	X / Y	Lungime segment	Punct început	X / Y	Punct sfârșit	X / Y	Lungime segment	Punct început	X / Y	Punct sfârșit	X / Y	Lungime segment
16	231.088,51 374.206,056	17	231.107,414 374.231,485	31.686	17	231.107,414 374.231,485	18	231.114,142 374.253,935	23.437	18	231.114,142 374.253,935	19	231.117,443 374.262,952	9.602
19	231.117,443 374.262,952	20	231.117,869 374.279,479	16.532	20	231.117,869 374.279,479	21	231.130,468 374.318,448	40.955	21	231.130,468 374.318,448	22	231.122,672 374.319,883	7.927
22	231.122,672 374.319,883	23	231.104,782 374.323,175	18.19	23	231.104,782 374.323,175	24	231.084,727 374.349,495	33.09	24	231.084,727 374.349,495	25	231.084,337 374.367,794	18.303
25	231.084,337 374.367,794	26	231.087,991 374.381,596	14.277	26	231.087,991 374.381,596	27	231.101,091 374.412,892	33.927	27	231.101,091 374.412,892	28	231.135,177 374.468,299	65.052
28	231.135,177 374.468,299	29	231.110,038 374.494,948	36.635	29	231.110,038 374.494,948	30	231.113,089 374.534,849	40.017	30	231.113,089 374.534,849	31	231.151,655 374.569,289	51.705
31	231.151,655 374.569,289	32	231.202,159 374.628,484	77.812	32	231.202,159 374.628,484	33	231.208,912 374.636,4	10.405	33	231.208,912 374.636,4	34	231.217,417 374.652,042	17.805
34	231.217,417 374.652,042	35	231.218,819 374.654,62	2.935	35	231.218,819 374.654,62	36	231.136,268 374.702,448	95.405	36	231.136,268 374.702,448	37	231.070,276 374.728,613	70.99
37	231.070,276 374.728,613	38	231.025,945 374.751,199	49.753	38	231.025,945 374.751,199	39	231.017,083 374.747,139	9.748	39	231.017,083 374.747,139	40	230.977,506 374.729,01	43.532
40	230.977,506 374.729,01	41	230.933,047 374.678,263	67.467	41	230.933,047 374.678,263	42	230.937,591 374.634,226	44.271	42	230.937,591 374.634,226	43	230.994,439 374.620,989	58.369
43	230.994,439 374.620,989	44	231.000,04 374.602,943	18.895	44	231.000,04 374.602,943	45	230.963,061 374.565,69	52.49	45	230.963,061 374.565,69	46	230.965,077 374.552,418	13.424
46	230.965,077 374.552,418	47	230.948,034 374.540,119	21.017	47	230.948,034 374.540,119	48	230.906,882 374.490,961	64.109	48	230.906,882 374.490,961	49	230.886,789 374.458,747	37.967
49	230.886,789 374.458,747	50	230.884,947 374.430,579	28.228	50	230.884,947 374.430,579	51	230.912,316 374.376,594	60.526	51	230.912,316 374.376,594	52	230.881,909 374.320,176	64.09
52	230.881,909 374.320,176	53	230.848,688 374.290,226	44.728	53	230.848,688 374.290,226	54	230.828,501 374.311,63	29.422	54	230.828,501 374.311,63	55	230.804,373 374.334,238	33.065
55	230.804,373 374.334,238	56	230.788,605 374.319,989	21.252	56	230.788,605 374.319,989	57	230.830,431 374.266,068	68.241	57	230.830,431 374.266,068	58	230.870,042 374.234,047	50.935
58	230.870,042 374.234,047	59	230.910,865 374.191,828	58.728	59	230.910,865 374.191,828	60	230.908,47 374.182,508	9.623	60	230.908,47 374.182,508	61	230.905,971 374.172,788	10.036
61	230.905,971 374.172,788	62	230.883,506 374.132,425	46.194	62	230.883,506 374.132,425	63	230.842,689 374.086,316	61.58	63	230.842,689 374.086,316	64	230.854,405 374.051,186	37.032
64	230.854,405 374.051,186	1	230.928,668 374.026,203	78.353										

\*\* Lungimile segmentelor sunt determinate în planul de proiecție Stereo 70 și sunt rotunjite la 1 milimetru.

\*\*\* Distanța dintre puncte este formată din segmente cumulate ce sunt mai mici decât valoarea 1 milimetru.



**DATE DESPRE IMOBILUL NR. 11295**

Oficiul de Cadastru și Publicitate Imobiliară CARAS-SEVERIN  
Biroul de Cadastru și Publicitate Imobiliară Resita

**A. Partea I. Descrierea imobilului**

TEREN Extravilan

Adresa: Jud. Caraş-Severin

Nr. Crt	Nr cadastral Nr. topografic	Suprafaţa* (mp)	Observații / Referințe
A1		680	Sector cadastral:30 Teren neimprejmuit;

**B. Partea II. Proprietari și acte**

Inscrieri privitoare la dreptul de proprietate și alte drepturi reale		Referințe
/		
Act Administrativ nr. 61, din 20/08/1991 emis de PREFECTURA CARAS SEVERIN (Proces verbal de punere in posesie nr.9/03.04.2025 emis de Comuna Pojejena );		
B1	Inscrierea provizorie, drept de PROPRIETATE, dobandit prin Reconstituire, cota actuala 1/1 1) TOMICI SAVA 2) TOMICI MILAN	A1

**C. Partea III. SARCINI .**

Inscrieri privind dezmembramintele dreptului de proprietate, drepturi reale de garanție și sarcini	Referințe
NU SUNT	

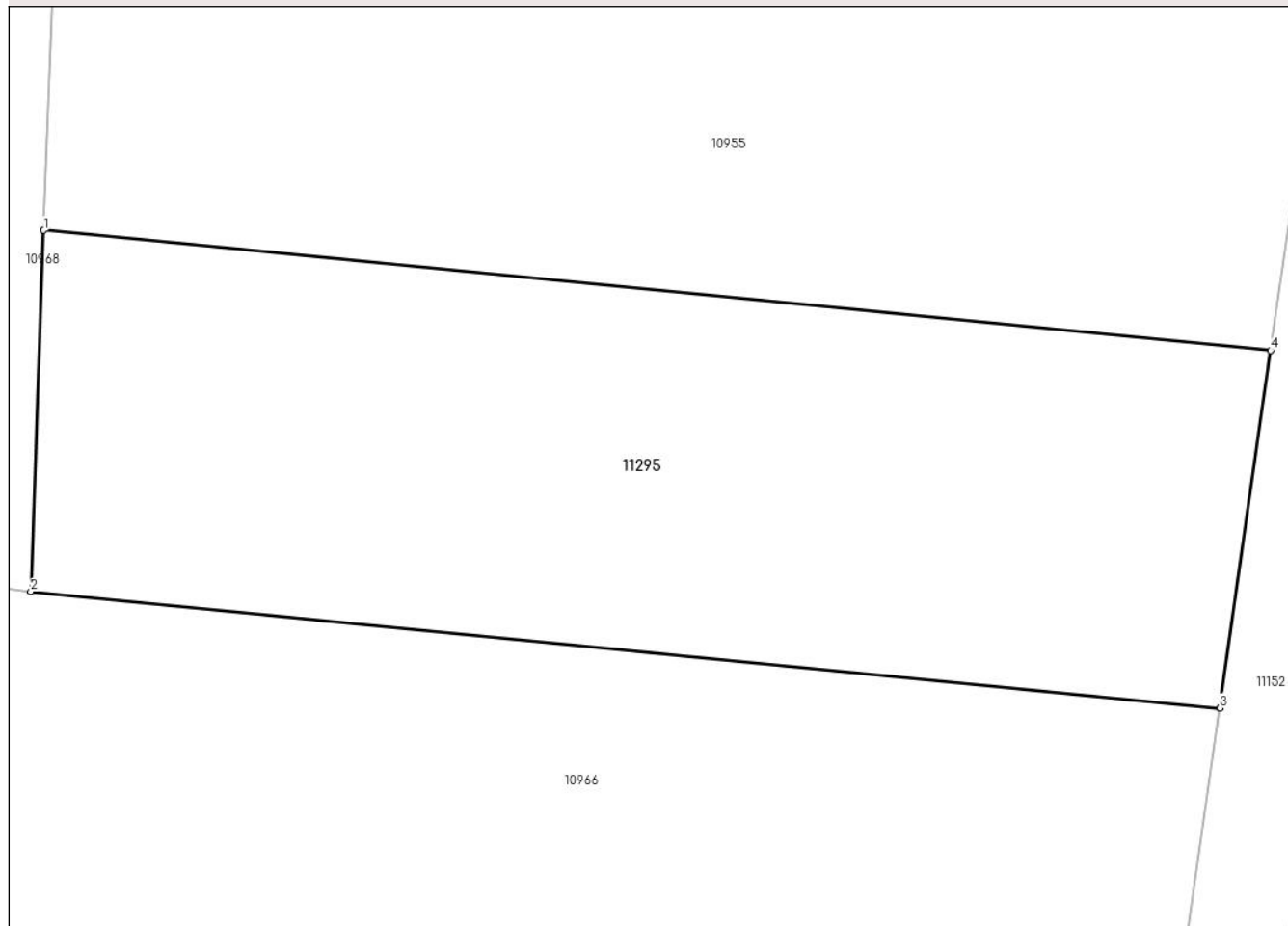
## Anexa Nr. 1 La Partea I

## Teren

Nr cadastral	Suprafața (mp)*	Observații / Referințe
	680	

\* Suprafața este determinată în planul de proiecție Stereo 70.

## DETALII LINIARE IMOBIL



## Date referitoare la teren

Crt	Categorie folosință	Intra vilan	Suprafața (mp)	Tarla	Parcelă	Nr. topo	Observații / Referințe
1	arabil	NU	680	-	502-503	-	

## Lungime Segmente

1) Valorile lungimilor segmentelor sunt obținute din proiecție în plan.

Punct început	X / Y	Punct sfârșit	X / Y	Lungime segment (** (m)
1	228.421,764 371.625,275	2	228.421,251 371.611,044	14.24
2	228.421,251 371.611,044	3	228.468,116 371.606,461	47.088
3	228.468,116 371.606,461	4	228.470,135 371.620,544	14.227
4	228.470,135 371.620,544	1	228.421,764 371.625,275	48.601

\*\* Lungimile segmentelor sunt determinate în planul de proiecție Stereo 70 și sunt rotunjite la 1 milimetru.

**\*\*\* Distanţa dintre puncte este formată din segmente cumulate ce sunt mai mici decât valoarea 1 milimetru.**





**DATE DESPRE IMOBILUL NR. 11297**

Oficiul de Cadastru și Publicitate Imobiliară CARAS-SEVERIN  
Biroul de Cadastru și Publicitate Imobiliară Resita

**A. Partea I. Descrierea imobilului**

TEREN Extravilan

Adresa: Jud. Caraș-Severin

Nr. Crt	Nr cadastral Nr. topografic	Suprafața* (mp)	Observații / Referințe
A1		407	Sector cadastral:30 Teren neimprejmuit;

**B. Partea II. Proprietari și acte**

Inscrieri privitoare la dreptul de proprietate și alte drepturi reale		Referințe
/		
Act Normativ nr. HG 532 ANEXA 57, din 24/07/2002 emis de GUVERN (Adeverinta nr. 2082 din 11.04.2025 emisa de Comuna Pojejena);		
B1	Intabulare, drept de PROPRIETATE, dobandit prin Lege, cota actuala 1/1 1) COMUNA POJEJENA - DOMENIUL PUBLIC, CIF:3227572	A1

**C. Partea III. SARCINI .**

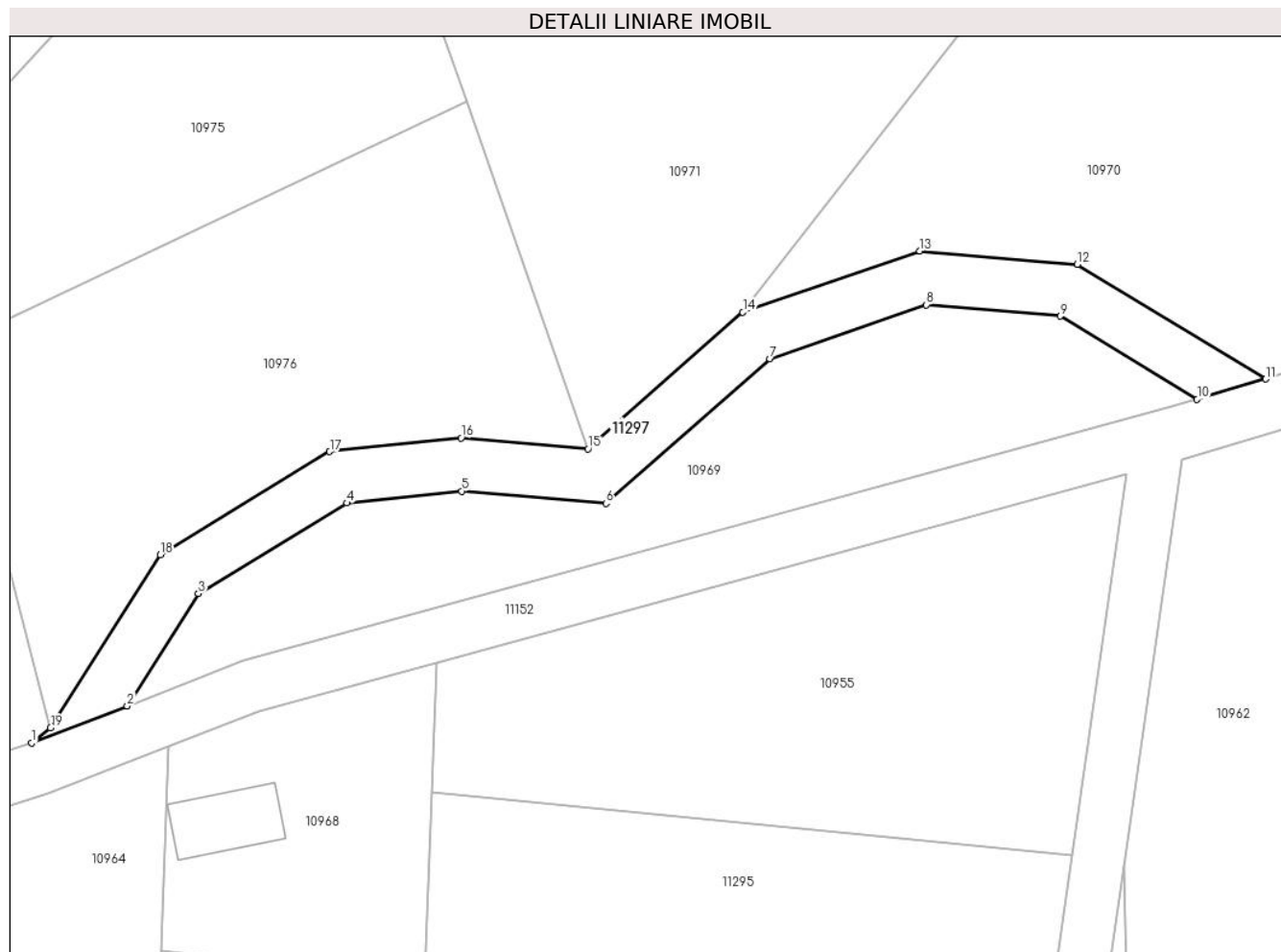
Inscrieri privind dezmembramintele dreptului de proprietate, drepturi reale de garanție și sarcini	Referințe
NU SUNT	

## Anexa Nr. 1 La Partea I

## Teren

Nr cadastral	Suprafața (mp)*	Observații / Referințe
	407	

\* Suprafața este determinată în planul de proiecție Stereo 70.



## Date referitoare la teren

Crt	Categorie folosință	Intra vilan	Suprafața (mp)	Tarla	Parcelă	Nr. topo	Observații / Referințe
1	drum	NU	407	-	-	-	

## Lungime Segmente

1) Valorile lungimilor segmentelor sunt obținute din proiecție în plan.

Punct început	X / Y	Punct sfârșit	X / Y	Lungime segment (** (m)
1	228.391,507 371.629,032	2	228.398,74 371.631,847	7.762
2	228.398,74 371.631,847	3	228.404,12 371.640,323	10.039
3	228.404,12 371.640,323	4	228.415,348 371.647,161	13.146
4	228.415,348 371.647,161	5	228.424,018 371.648,065	8.717
5	228.424,018 371.648,065	6	228.434,941 371.647,125	10.963

Punct început	X / Y	Punct sfârşit	X / Y	Lungime segment (** (m)
6	228.434,941 371.647,125	7	228.447,334 371.658,043	16.516
7	228.447,334 371.658,043	8	228.459,166 371.662,133	12.519
8	228.459,166 371.662,133	9	228.469,302 371.661,28	10.172
9	228.469,302 371.661,28	10	228.479,631 371.654,999	12.088
10	228.479,631 371.654,999	11	228.484,818 371.656,527	5.407
11	228.484,818 371.656,527	12	228.470,576 371.665,186	16.668
12	228.470,576 371.665,186	13	228.458,659 371.666,19	11.959
13	228.458,659 371.666,19	14	228.445,282 371.661,566	14.154
14	228.445,282 371.661,566	15	228.433,58 371.651,257	15.595
15	228.433,58 371.651,257	16	228.423,982 371.652,083	9.634
16	228.423,982 371.652,083	17	228.414,037 371.651,046	9.999
17	228.414,037 371.651,046	18	228.401,243 371.643,254	14.98
18	228.401,243 371.643,254	19	228.392,941 371.630,175	15.491
19	228.392,941 371.630,175	1	228.391,507 371.629,032	1.834

\*\* Lungimile segmentelor sunt determinate în planul de proiecție Stereo 70 și sunt rotunjite la 1 milimetru.

\*\*\* Distanța dintre puncte este formată din segmente cumulate ce sunt mai mici decât valoarea 1 milimetru.



**DATE DESPRE IMOBILUL NR. 11298**

Oficiul de Cadastru și Publicitate Imobiliară CARAS-SEVERIN  
Biroul de Cadastru și Publicitate Imobiliară Resita

**A. Partea I. Descrierea imobilului**

TEREN Extravilan

Adresa: Jud. Caraș-Severin

Nr. Crt	Nr cadastral Nr. topografic	Suprafața* (mp)	Observații / Referințe
A1		2.400	Sector cadastral:30 Teren neimprejmuit;

**B. Partea II. Proprietari și acte**

Inscrieri privitoare la dreptul de proprietate și alte drepturi reale		Referințe
/		
Act Administrativ nr. 32817, din 10/01/1994 emis de CJPSDPAT CARAS SEVERIN;		
B1	Intabulare, drept de PROPRIETATE, dobandit prin Reconstituire, cota actuala 1/1 1) GOICOVICI IVAN 2) GOICOVICI JIVCA DEFUNCT:Da	A1

**C. Partea III. SARCINI .**

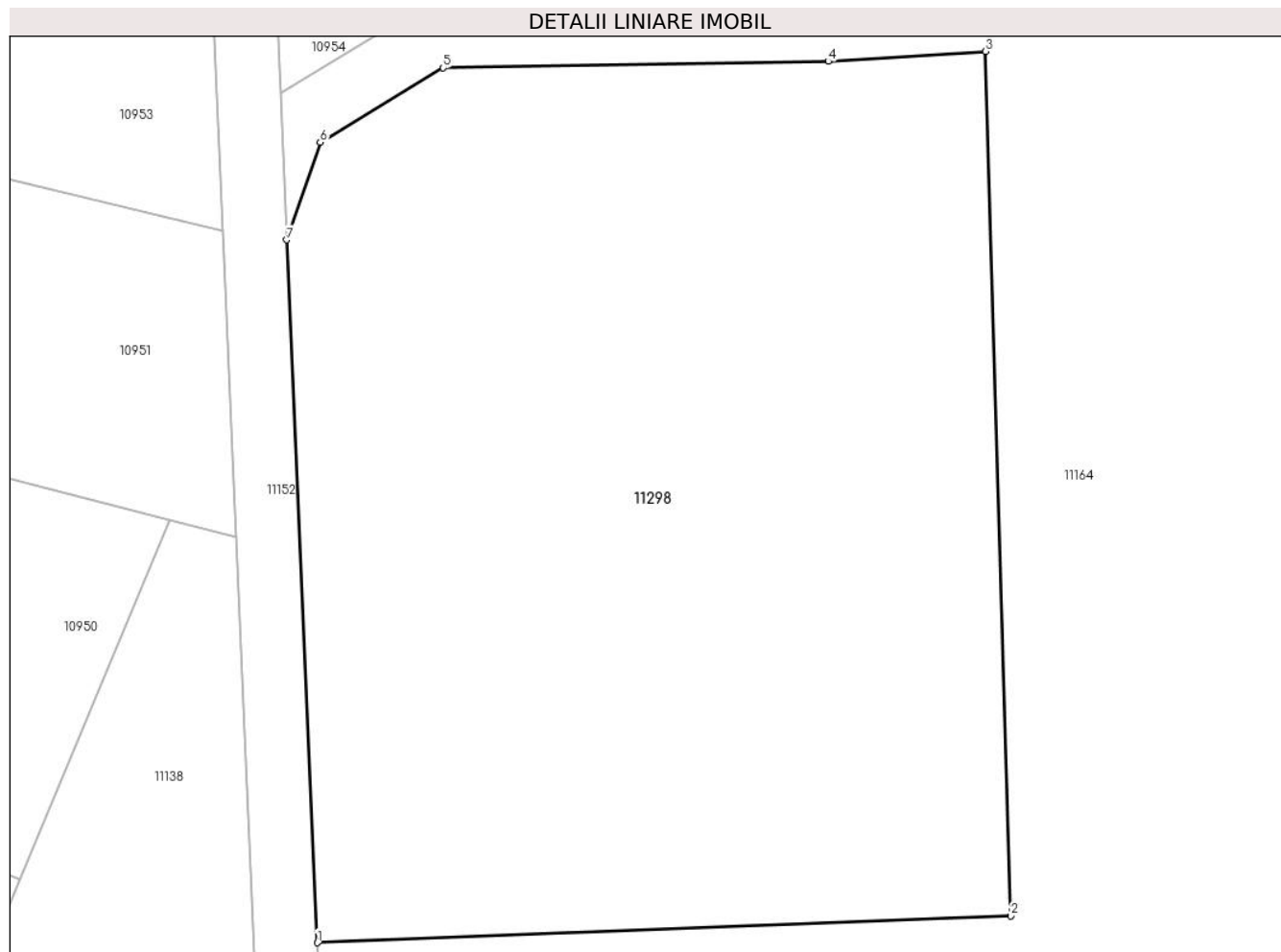
Inscrieri privind dezmembramintele dreptului de proprietate, drepturi reale de garanție și sarcini	Referințe
NU SUNT	

## Anexa Nr. 1 La Partea I

## Teren

Nr cadastral	Suprafața (mp)*	Observații / Referințe
	2.400	

\* Suprafața este determinată în planul de proiecție Stereo 70.



## Date referitoare la teren

Crt	Categorie folosință	Intravilan	Suprafața (mp)	Tarla	Parcelă	Nr. topo	Observații / Referințe
1	arabil	NU	2.400	17	-	-	Arabil in Breg

## Lungime Segmente

1) Valorile lungimilor segmentelor sunt obținute din proiecție în plan.

Punct început	X / Y	Punct sfârșit	X / Y	Lungime segment (** (m)
1	228.466,671 371.485,512	2	228.510,644 371.487,208	44.005
2	228.510,644 371.487,208	3	228.509,063 371.541,985	54.8
3	228.509,063 371.541,985	4	228.499,083 371.541,351	10.0
4	228.499,083 371.541,351	5	228.474,658 371.540,938	24.429
5	228.474,658 371.540,938	6	228.466,858 371.536,224	9.114

Punct început	X / Y	Punct sfârșit	X / Y	Lungime segment (** (m)
6	228.466,858 371.536,224	7	228.464,731 371.530,045	6.535
7	228.464,731 371.530,045	1	228.466,671 371.485,512	44.576

\*\* Lungimile segmentelor sunt determinate în planul de proiecție Stereo 70 și sunt rotunjite la 1 milimetru.

\*\*\* Distanța dintre puncte este formată din segmente cumulate ce sunt mai mici decât valoarea 1 milimetru.





**DATE DESPRE IMOBILUL NR. 11299**

Oficiul de Cadastru și Publicitate Imobiliară CARAS-SEVERIN  
Biroul de Cadastru și Publicitate Imobiliară Resita

**A. Partea I. Descrierea imobilului**

TEREN Extravilan

Adresa: Jud. Caraş-Severin

Nr. Crt	Nr cadastral Nr. topografic	Suprafaţa* (mp)	Observații / Referințe
A1		4.925	Sector cadastral:30 Teren neimprejmuit;

**B. Partea II. Proprietari și acte**

Inscrieri privitoare la dreptul de proprietate și alte drepturi reale	Referințe
/	
Act Administrativ nr. 31986, din 17/09/1997 emis de CJPSDPAT CARAS SEVERIN (titlu de proprietate);	
B1	A1
Intabulare, drept de PROPRIETATE, dobandit prin Reconstituire, cota actuala 1/1	
1) CHISALITA IOAN DEFUNCT:Da	
2) DRAGOI PETRU DEFUNCT:Da	

**C. Partea III. SARCINI .**

Inscrieri privind dezmembramintele dreptului de proprietate, drepturi reale de garanție și sarcini	Referințe
NU SUNT	

## Anexa Nr. 1 La Partea I

## Teren

Nr cadastral	Suprafața (mp)*	Observații / Referințe
	4.925	

\* Suprafața este determinată în planul de proiecție Stereo 70.

## DETALII LINIARE IMOBIL



## Date referitoare la teren

Crt	Categorie folosință	Intra vilan	Suprafața (mp)	Tarla	Parcelă	Nr. topo	Observații / Referințe
1	faneata	NU	4.925	-	2767	-	Faneata in Srednic

## Lungime Segmente

1) Valorile lungimilor segmentelor sunt obținute din proiecție în plan.

Punct început	X / Y	Punct sfârșit	X / Y	Lungime segment (** (m)
1	230.464,516 373.785,251	2	230.418,321 373.778,503	46.685
2	230.418,321 373.778,503	3	230.434,768 373.669,003	110.728
3	230.434,768 373.669,003	4	230.473,577 373.675,949	39.426
4	230.473,577 373.675,949	5	230.470,705 373.686,049	10.5
5	230.470,705 373.686,049	6	230.476,185 373.695,005	10.5

Punct început	X / Y	Punct sfârșit	X / Y	Lungime segment (** (m)
6	230.476,185 373.695,005	1	230.464,516 373.785,251	90.997

\*\* Lungimile segmentelor sunt determinate în planul de proiecție Stereo 70 și sunt rotunjite la 1 milimetru.

\*\*\* Distanța dintre puncte este formată din segmente cumulate ce sunt mai mici decât valoarea 1 milimetru.



**DATE DESPRE IMOBILUL NR. 11300**

Oficiul de Cadastru și Publicitate Imobiliară CARAS-SEVERIN  
Biroul de Cadastru și Publicitate Imobiliară Resita

**A. Partea I. Descrierea imobilului**

TEREN Extravilan

Adresa: Jud. Caraş-Severin

Nr. Crt	Nr cadastral Nr. topografic	Suprafaţa* (mp)	Observații / Referințe
A1		2.282	Sector cadastral:30 Teren neimprejmuit;

**B. Partea II. Proprietari și acte**

Inscrieri privitoare la dreptul de proprietate și alte drepturi reale	Referințe
/	
Act Administrativ nr. 31986, din 17/09/1997 emis de CJPSDPAT CARAS SEVERIN (titlu de proprietate);	
B1	A1
Intabulare, drept de PROPRIETATE, dobandit prin Reconstituire, cota actuala 1/1	
1) CHISALITA IOAN DEFUNCT:Da	
2) DRAGOI PETRU DEFUNCT:Da	

**C. Partea III. SARCINI .**

Inscrieri privind dezmembramintele dreptului de proprietate, drepturi reale de garanție și sarcini	Referințe
NU SUNT	

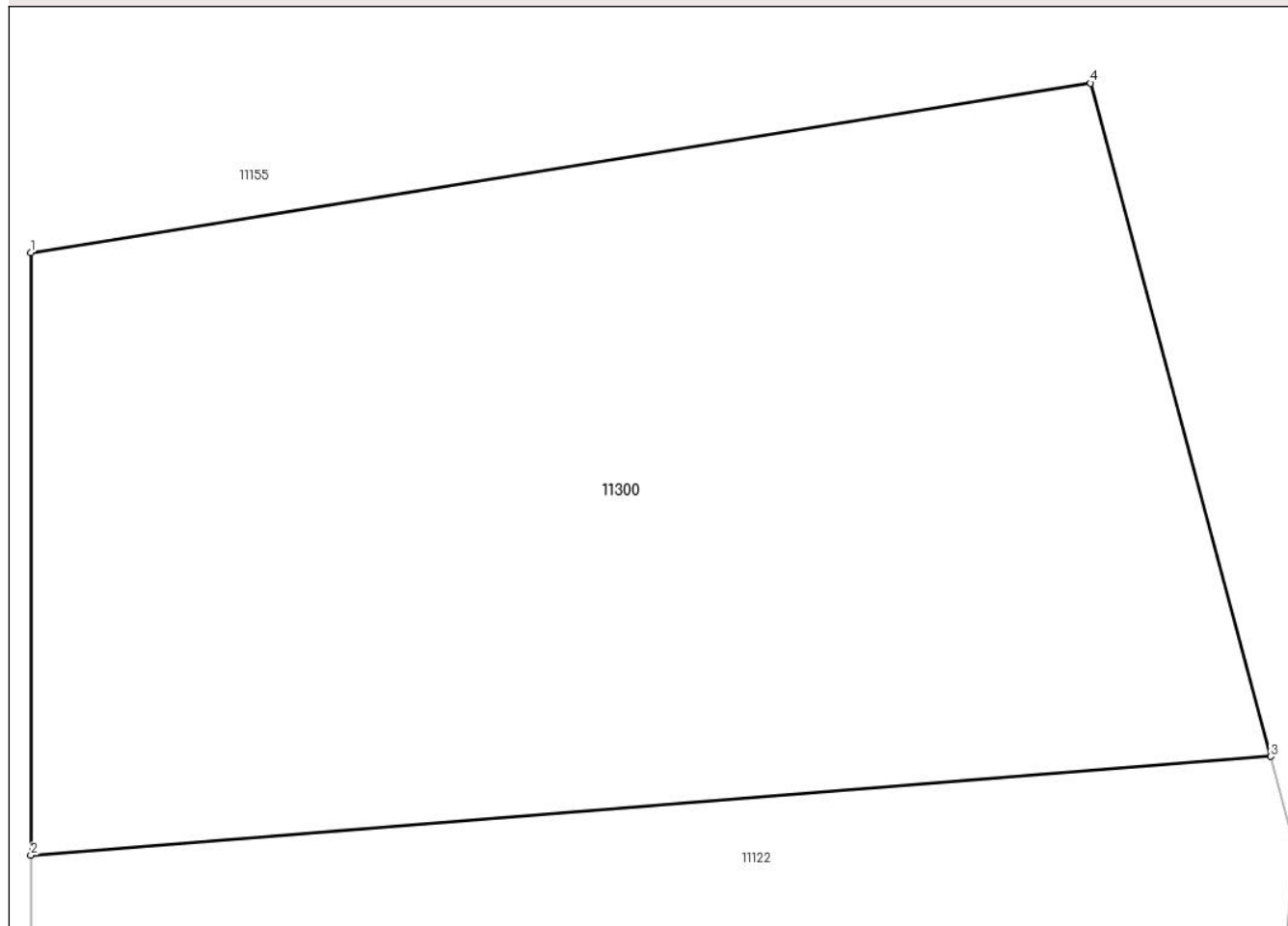
## Anexa Nr. 1 La Partea I

## Teren

Nr cadastral	Suprafața (mp)*	Observații / Referințe
	2.282	

\* Suprafața este determinată în planul de proiecție Stereo 70.

## DETALII LINIARE IMOBIL



## Date referitoare la teren

Crt	Categorie folosință	Intra vilan	Suprafața (mp)	Tarla	Parcelă	Nr. topo	Observații / Referințe
1	pasune	NU	2.282	-	2770	-	Pasune in Srednic

## Lungime Segmente

1) Valorile lungimilor segmentelor sunt obținute din proiecție în plan.

Punct început	X / Y	Punct sfârșit	X / Y	Lungime segment (** (m)
1	230.392,037 373.898,565	2	230.392,029 373.865,231	33.334
2	230.392,029 373.865,231	3	230.460,641 373.870,694	68.829
3	230.460,641 373.870,694	4	230.450,677 373.907,935	38.55
4	230.450,677 373.907,935	1	230.392,037 373.898,565	59.384

\*\* Lungimile segmentelor sunt determinate în planul de proiecție Stereo 70 și sunt rotunjite la 1 milimetru.

**\*\*\* Distanţa dintre puncte este formată din segmente cumulate ce sunt mai mici decât valoarea 1 milimetru.**





**DATE DESPRE IMOBILUL NR. 11301**

Oficiul de Cadastru și Publicitate Imobiliară CARAS-SEVERIN  
Biroul de Cadastru și Publicitate Imobiliară Resita

**A. Partea I. Descrierea imobilului**

TEREN Extravilan

Adresa: Jud. Caraş-Severin

Nr. Crt	Nr cadastral Nr. topografic	Suprafaţa* (mp)	Observații / Referințe
A1		5.277	Sector cadastral:30 Teren neimprejmuit;

**B. Partea II. Proprietari și acte**

Inscrieri privitoare la dreptul de proprietate și alte drepturi reale		Referințe
/		
Act Administrativ nr. 31986, din 17/09/1997 emis de CJPSDPAT CARAS SEVERIN (titlu de proprietate);		
B1	Intabulare, drept de PROPRIETATE, dobandit prin Reconstituire, cota actuala 1/1	A1
	1) CHISALITA IOAN DEFUNCT:Da 2) DRAGOI PETRU DEFUNCT:Da	

**C. Partea III. SARCINI .**

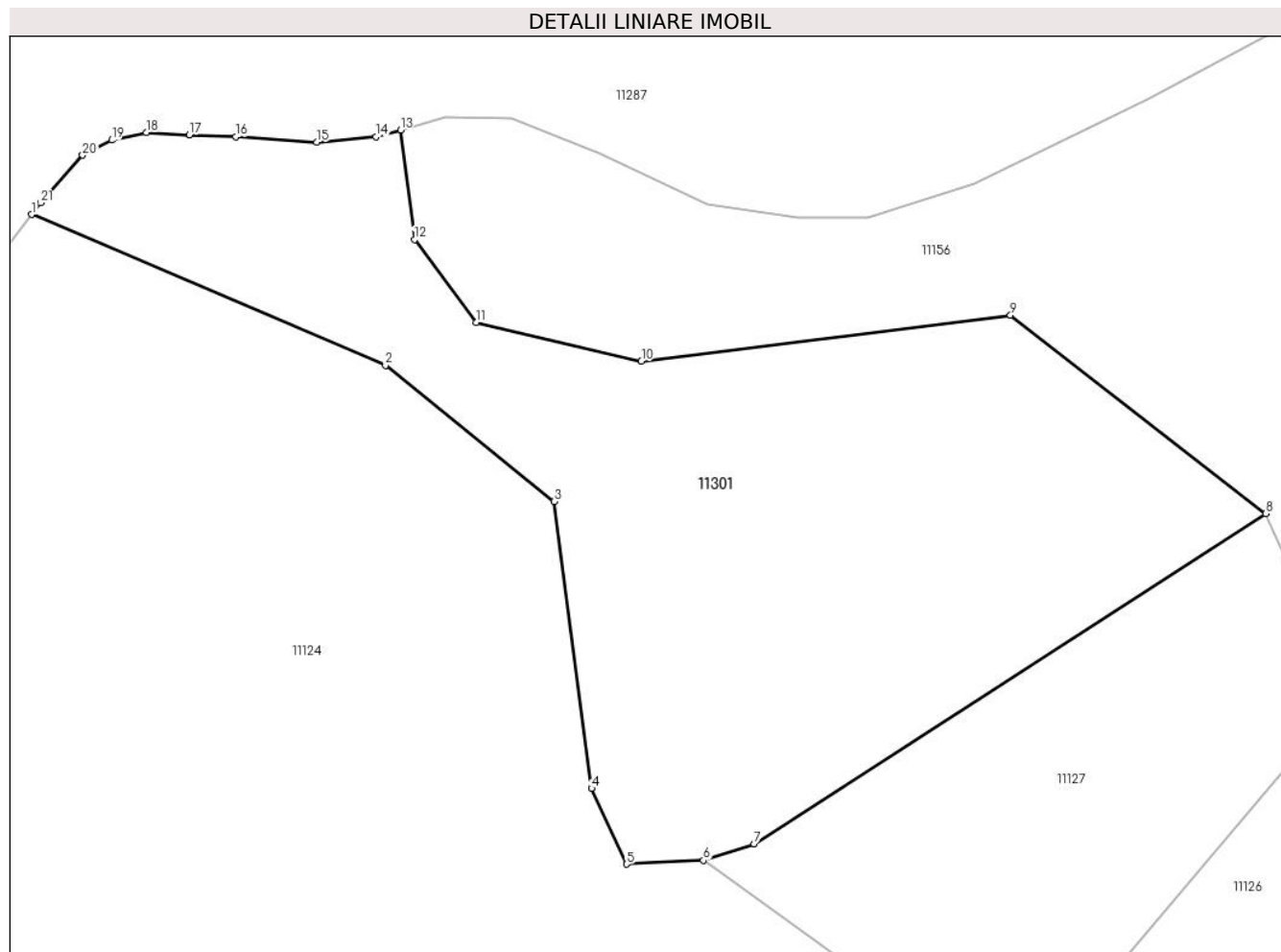
Inscrieri privind dezmembramintele dreptului de proprietate, drepturi reale de garanție și sarcini	Referințe
NU SUNT	

## Anexa Nr. 1 La Partea I

## Teren

Nr cadastral	Suprafața (mp)*	Observații / Referințe
	5.277	

\* Suprafața este determinată în planul de proiecție Stereo 70.



## Date referitoare la teren

Crt	Categorie folosință	Intravilan	Suprafața (mp)	Tarla	Parcelă	Nr. topo	Observații / Referințe
1	arabil	NU	3.920	-	2775	-	Arabil în Srednic
2	arabil	NU	1.357	-	2776	-	Arabil în Srednic

## Lungime Segmente

1) Valorile lungimilor segmentelor sunt obținute din proiecție în plan.

Punct început	X / Y	Punct sfârșit	X / Y	Lungime segment (** (m))
1	230.040,04 373.932,19	2	230.085,142 373.912,977	49.024
3	230.106,608 373.895,628	4	230.111,403 373.859,116	36.825
5	230.115,878 373.849,476	6	230.125,667 373.849,954	9.801
7	230.132,13 373.852,068	8	230.197,344 373.894,125	77.6

Punct început	X / Y	Punct sfârșit	X / Y	Lungime segment (** (m))
2	230.085,142 373.912,977	3	230.106,608 373.895,628	27.6
4	230.111,403 373.859,116	5	230.115,878 373.849,476	10.628
6	230.125,667 373.849,954	7	230.132,13 373.852,068	6.8
8	230.197,344 373.894,125	9	230.164,804 373.919,372	41.186

Punct început	X / Y	Punct sfârșit	X / Y	Lungime segment (** (m)
9	230.164,804 373.919,372	10	230.117,754 373.913,496	47.416
11	230.096,672 373.918,429	12	230.088,832 373.928,996	13.158
13	230.087,058 373.942,947	14	230.083,944 373.942,07	3.235
15	230.076,38 373.941,382	16	230.066,065 373.942,07	10.338
17	230.060,152 373.942,345	18	230.054,651 373.942,62	5.508
19	230.050,25 373.941,657	20	230.046,537 373.939,732	4.182
21	230.041,174 373.933,683	1	230.040,04 373.932,19	1.875

Punct început	X / Y	Punct sfârșit	X / Y	Lungime segment (** (m)
10	230.117,754 373.913,496	11	230.096,672 373.918,429	21.651
12	230.088,832 373.928,996	13	230.087,058 373.942,947	14.064
14	230.083,944 373.942,07	15	230.076,38 373.941,382	7.595
16	230.066,065 373.942,07	17	230.060,152 373.942,345	5.919
18	230.054,651 373.942,62	19	230.050,25 373.941,657	4.505
20	230.046,537 373.939,732	21	230.041,174 373.933,683	8.084

\*\* Lungimile segmentelor sunt determinate în planul de proiecție Stereo 70 și sunt rotunjite la 1 milimetru.

\*\*\* Distanța dintre puncte este formată din segmente cumulate ce sunt mai mici decât valoarea 1 milimetru.

