# DATE DESPRE IMOBILUL NR. 5320

**Oficiul de Cadastru şi Publicitate Imobiliară CARAS-SEVERIN**
**Biroul de Cadastru şi Publicitate Imobiliară Resita**

## A. Partea I. Descrierea imobilului

**TEREN** Extravilan

**Adresa:** Jud. Caraş-Severin

| Nr. Crt | Nr cadastral Nr. topografic | Suprafaţa* (mp) | Observaţii / Referinţe |
|---|---|---|---|
| A1 | 34095 | 11.500 | Sector cadastral:40 Teren neimprejmuit; |

## B. Partea II. Proprietari şi acte

| Inscrieri privitoare la dreptul de proprietate şi alte drepturi reale | | Referinţe |
|---|---|---|
| **60476 / 23/11/2021** | | |
| Act Notarial nr. 104, din 27/09/2021 emis de Biroul Individual Notarial Bereanu Dan Walter; | | |
| B1 | Intabulare, drept de PROPRIETATE, dobandit prin Succesiune, cota actuala 3/16, cota initiala 3/16 | A1 |
| | 1) **DRAGOŞ MARCEL DAN** | |
| Act Notarial nr. 1471, din 27/09/2021 emis de Birou Individual Notarial Bereanu Dan Walter; | | |
| B2 | Intabulare, drept de PROPRIETATE, partaj voluntar, dobandit prin Conventie, cota actuala 13/16, cota initiala 13/16 | A1 |
| | 1) **DRAGOŞ MARCEL DAN** | |

## C. Partea III. SARCINI .

| Inscrieri privind dezmembramintele dreptului de proprietate, drepturi reale de garanţie şi sarcini | Referinţe |
|---|---|
| NU SUNT | |

# Anexa Nr. 1 La Partea I

## Teren

| Nr cadastral | Suprafaţa (mp)* | Observaţii / Referinţe |
|---|---|---|
| 34095 | 11.500 | |

* Suprafaţa este determinată in planul de proiecţie Stereo 70.

DETALII LINIARE IMOBIL

## Date referitoare la teren

| Crt | Categorie folosință | Intra vilan | Suprafaţa (mp) | Tarla | Parcelă | Nr. topo | Observaţii / Referinţe |
|---|---|---|---|---|---|---|---|
| 1 | arabil | NU | 9.200 | 225 | 10 | - | Den. de loc: Cataoanea |
| 2 | faneata | NU | 2.300 | 225 | 10 | - | Den. de loc: Cataoanea. Faneata impadurita |

**Lungime Segmente**

**1) Valorile lungimilor segmentelor sunt obţinute din proiecţie în plan.**

| Punct început | X / Y | Punct sfârşit | X / Y | Lungime segment (** (m) |
|---|---|---|---|---|
| 1 | 243.480,33<br>444.807,948 | 2 | 243.708,161<br>444.768,455 | 231.229 |
| 3 | 243.822,686<br>444.800,216 | 4 | 243.816,702<br>444.804,54 | 7.383 |
| 5 | 243.808,703<br>444.809,717 | 6 | 243.787,002<br>444.815,119 | 22.363 |
| 7 | 243.761,299<br>444.816,644 | 8 | 243.747,626<br>444.816,967 | 13.677 |

| Punct început | X / Y | Punct sfârşit | X / Y | Lungime segment (** (m) |
|---|---|---|---|---|
| 2 | 243.708,161<br>444.768,455 | 3 | 243.822,686<br>444.800,216 | 118.848 |
| 4 | 243.816,702<br>444.804,54 | 5 | 243.808,703<br>444.809,717 | 9.528 |
| 6 | 243.787,002<br>444.815,119 | 7 | 243.761,299<br>444.816,644 | 25.748 |
| 8 | 243.747,626<br>444.816,967 | 9 | 243.716,173<br>444.816,61 | 31.455 |

*Document care conține date cu caracter personal, protejat de prevederile Regulamentului (UE) nr. 679/2016 și Legii 190/2018*

| Punct început | X / Y | Punct sfârşit | X / Y | Lungime segment (** (m) |
|---|---|---|---|---|
| 9 | 243.716,173<br>444.816,61 | 10 | 243.703,616<br>444.816,077 | 12.568 |
| 11 | 243.686,164<br>444.813,923 | 12 | 243.674,367<br>444.812,393 | 11.896 |
| 13 | 243.654,881<br>444.812,092 | 14 | 243.613,768<br>444.819,454 | 41.767 |
| 15 | 243.571,604<br>444.830,348 | 16 | 243.550,958<br>444.836,913 | 21.665 |
| 17 | 243.536,367<br>444.840,633 | 18 | 243.528,81<br>444.842,648 | 7.821 |
| 19 | 243.522,669<br>444.842,029 | 20 | 243.518,694<br>444.840,143 | 4.4 |
| 21 | 243.509,297<br>444.833,904 | 1 | 243.480,33<br>444.807,948 | 38.895 |

| Punct început | X / Y | Punct sfârşit | X / Y | Lungime segment (** (m) |
|---|---|---|---|---|
| 10 | 243.703,616<br>444.816,077 | 11 | 243.686,164<br>444.813,923 | 17.584 |
| 12 | 243.674,367<br>444.812,393 | 13 | 243.654,881<br>444.812,092 | 19.488 |
| 14 | 243.613,768<br>444.819,454 | 15 | 243.571,604<br>444.830,348 | 43.549 |
| 16 | 243.550,958<br>444.836,913 | 17 | 243.536,367<br>444.840,633 | 15.058 |
| 18 | 243.528,81<br>444.842,648 | 19 | 243.522,669<br>444.842,029 | 6.172 |
| 20 | 243.518,694<br>444.840,143 | 21 | 243.509,297<br>444.833,904 | 11.28 |

** Lungimile segmentelor sunt determinate în planul de proiecţie Stereo 70 şi sunt rotunjite la 1 milimetru.
*** Distanţa dintre puncte este formată din segmente cumulate ce sunt mai mici decât valoarea 1 milimetru.

*Document care conține date cu caracter personal, protejat de prevederile Regulamentului (UE) nr. 679/2016 și Legii 190/2018*

# DATE DESPRE IMOBILUL NR. 5321

**Oficiul de Cadastru şi Publicitate Imobiliară CARAS-SEVERIN**
**Biroul de Cadastru şi Publicitate Imobiliară Resita**

## A. Partea I. Descrierea imobilului

**TEREN** Extravilan

**Adresa:** Jud. Caraş-Severin

| Nr. Crt | Nr cadastral Nr. topografic | Suprafaţa* (mp) | Observaţii / Referinţe |
|---|---|---|---|
| A1 | | 8.700 | Sector cadastral:40 Teren neimprejmuit; |

## B. Partea II. Proprietari şi acte

| Inscrieri privitoare la dreptul de proprietate şi alte drepturi reale | | Referinţe |
|---|---|---|
| / | | |
| Act Administrativ nr. L1-34205/253, din 16/10/2002 emis de CJPSDDPAT CARAS-SEVERIN; | | |
| B1 | Intabulare, drept de PROPRIETATE, dobandit prin Reconstituire, cota actuala 1/1, cota initiala 1/1 | A1 |
| | 1) **DAMIAN LUCIAN** | |

## C. Partea III. SARCINI .

| Inscrieri privind dezmembramintele dreptului de proprietate, drepturi reale de garanţie şi sarcini | Referinţe |
|---|---|
| NU SUNT | |

*Document care conține date cu caracter personal, protejat de prevederile Regulamentului (UE) nr. 679/2016 și Legii 190/2018*

# Anexa Nr. 1 La Partea I

## Teren

| Nr cadastral | Suprafaţa (mp)* | Observaţii / Referinţe |
|---|---|---|
| | 8.700 | |

* Suprafaţa este determinată in planul de proiecţie Stereo 70.

DETALII LINIARE IMOBIL

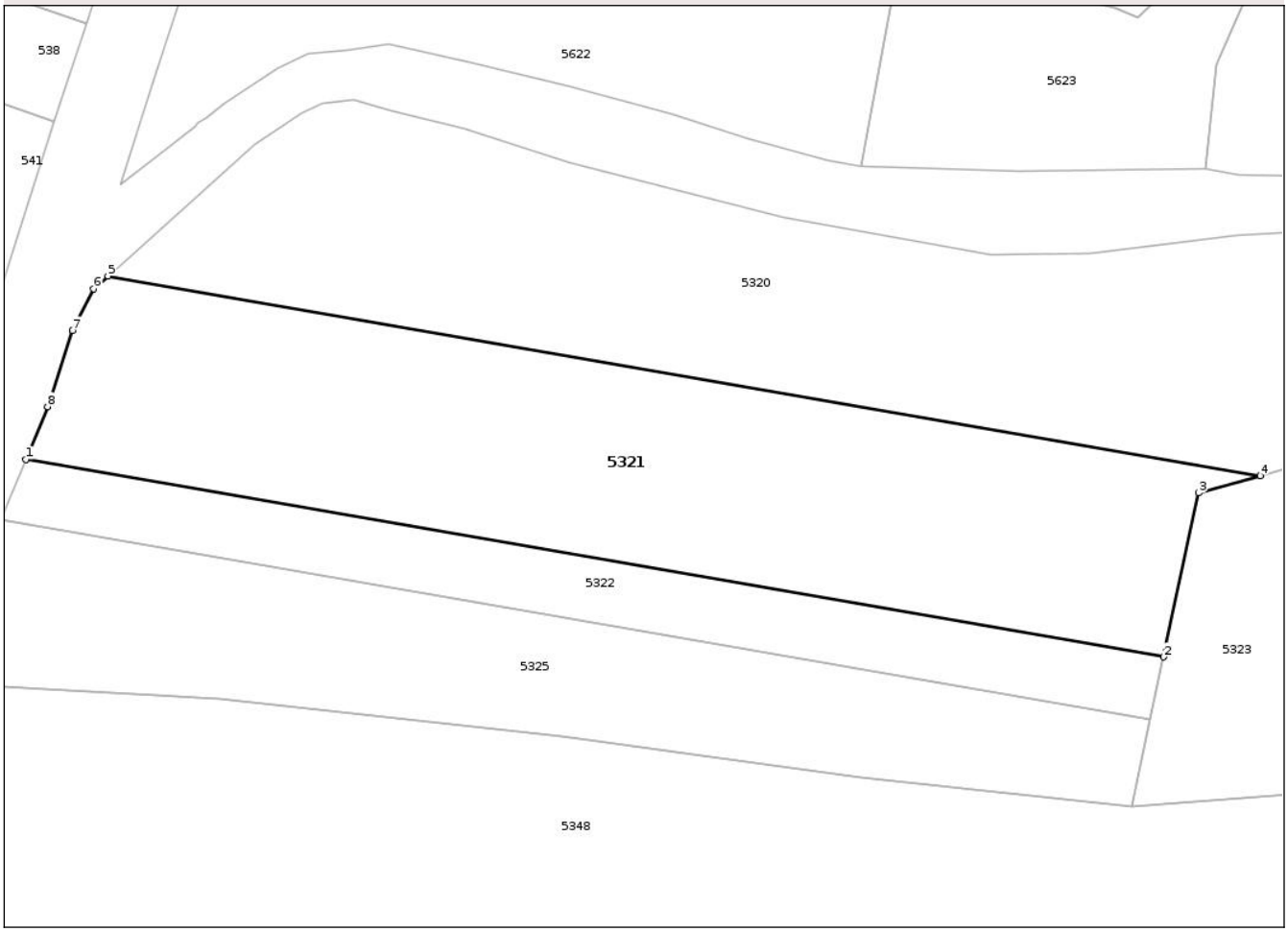


## Date referitoare la teren

| Crt | Categorie folosință | Intra vilan | Suprafaţa (mp) | Tarla | Parcelă | Nr. topo | Observaţii / Referinţe |
|---|---|---|---|---|---|---|---|
| 1 | arabil | NU | 8.700 | 225 | 9 | - | Den. de loc: Cataoanea |

**Lungime Segmente**
**1) Valorile lungimilor segmentelor sunt obţinute din proiecţie în plan.**

| Punct început | X / Y | Punct sfârşit | X / Y | Lungime segment (** (m) |
|---|---|---|---|---|
| 1 | 243.464,127<br>444.771,678 | 2 | 243.689,077<br>444.732,684 | 228.305 |
| 2 | 243.689,077<br>444.732,684 | 3 | 243.695,922<br>444.765,061 | 33.093 |
| 3 | 243.695,922<br>444.765,061 | 4 | 243.708,161<br>444.768,455 | 12.701 |
| 4 | 243.708,161<br>444.768,455 | 5 | 243.480,33<br>444.807,948 | 231.229 |
| 5 | 243.480,33<br>444.807,948 | 6 | 243.477,471<br>444.805,386 | 3.839 |

*Document care conține date cu caracter personal, protejat de prevederile Regulamentului (UE) nr. 679/2016 și Legii 190/2018*

| Punct început | X / Y | Punct sfârşit | X / Y | Lungime segment (** (m) |
|---|---|---|---|---|
| 6 | 243.477,471<br>444.805,386 | 7 | 243.473,345<br>444.797,195 | 9.171 |
| 7 | 243.473,345<br>444.797,195 | 8 | 243.468,422<br>444.782,133 | 15.846 |
| 8 | 243.468,422<br>444.782,133 | 1 | 243.464,127<br>444.771,678 | 11.303 |

** Lungimile segmentelor sunt determinate în planul de proiecţie Stereo 70 şi sunt rotunjite la 1 milimetru.
*** Distanţa dintre puncte este formată din segmente cumulate ce sunt mai mici decât valoarea 1 milimetru.

*Document care conține date cu caracter personal, protejat de prevederile Regulamentului (UE) nr. 679/2016 și Legii 190/2018*

# DATE DESPRE IMOBILUL NR. 5322

**Oficiul de Cadastru şi Publicitate Imobiliară CARAS-SEVERIN**
**Biroul de Cadastru şi Publicitate Imobiliară Resita**

## A. Partea I. Descrierea imobilului

**TEREN** Extravilan

**Adresa:** Jud. Caraş-Severin

| Nr. Crt | Nr cadastral Nr. topografic | Suprafaţa* (mp) | Observaţii / Referinţe |
|---|---|---|---|
| A1 | | 2.900 | Sector cadastral:40 Teren neimprejmuit; |

## B. Partea II. Proprietari şi acte

| Inscrieri privitoare la dreptul de proprietate şi alte drepturi reale | | Referinţe |
|---|---|---|
| / | | |
| Act Administrativ nr. L1-34205/224, din 30/09/2002 emis de CJPSDDPAT CARAS-SEVERIN; | | |
| B1 | Intabulare, drept de PROPRIETATE, dobandit prin Reconstituire, cota actuala 1/1, cota initiala 1/1 | A1 |
| | 1) **DRAGOS DOINA** | |

## C. Partea III. SARCINI .

| Inscrieri privind dezmembramintele dreptului de proprietate, drepturi reale de garanţie şi sarcini | Referinţe |
|---|---|
| NU SUNT | |

# Anexa Nr. 1 La Partea I

## Teren

| Nr cadastral | Suprafaţa (mp)* | Observaţii / Referinţe |
|---|---|---|
| | 2.900 | |

* Suprafaţa este determinată in planul de proiecţie Stereo 70.

DETALII LINIARE IMOBIL

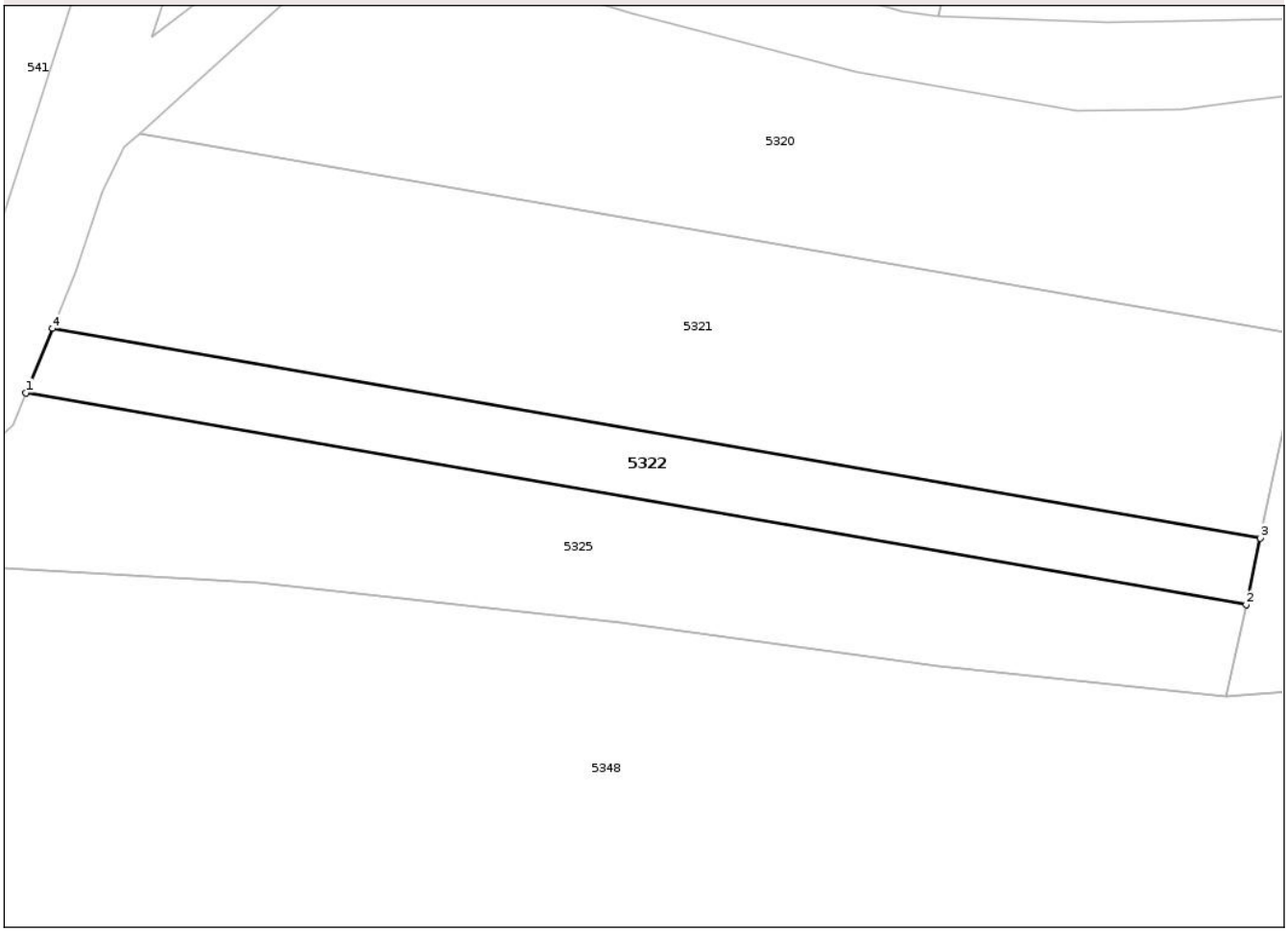


## Date referitoare la teren

| Crt | Categorie folosință | Intra vilan | Suprafaţa (mp) | Tarla | Parcelă | Nr. topo | Observaţii / Referinţe |
|---|---|---|---|---|---|---|---|
| 1 | arabil | NU | 2.900 | 225 | 8 | - | Den. de loc: Cataoanea |

**Lungime Segmente**
**1) Valorile lungimilor segmentelor sunt obţinute din proiecţie în plan.**

| Punct început | X / Y | Punct sfârşit | X / Y | Lungime segment (** (m) |
|---|---|---|---|---|
| 1 | 243.459,209<br>444.759,704 | 2 | 243.686,462<br>444.720,311 | 230.642 |
| 2 | 243.686,462<br>444.720,311 | 3 | 243.689,077<br>444.732,684 | 12.646 |
| 3 | 243.689,077<br>444.732,684 | 4 | 243.464,127<br>444.771,678 | 228.305 |
| 4 | 243.464,127<br>444.771,678 | 1 | 243.459,209<br>444.759,704 | 12.945 |

**** Lungimile segmentelor sunt determinate în planul de proiecţie Stereo 70 şi sunt rotunjite la 1 milimetru.**

*Document care conține date cu caracter personal, protejat de prevederile Regulamentului (UE) nr. 679/2016 și Legii 190/2018*

***** Distanţa dintre puncte este formată din segmente cumulate ce sunt mai mici decât valoarea 1 milimetru.**

# DATE DESPRE IMOBILUL NR. 5323

**Oficiul de Cadastru şi Publicitate Imobiliară CARAS-SEVERIN**
**Biroul de Cadastru şi Publicitate Imobiliară Resita**

## A. Partea I. Descrierea imobilului

**TEREN** Extravilan

**Adresa:** Jud. Caraş-Severin

| Nr. Crt | Nr cadastral Nr. topografic | Suprafaţa* (mp) | Observaţii / Referinţe |
|---|---|---|---|
| A1 | | 10.400 | Sector cadastral:40 Teren neimprejmuit; |

## B. Partea II. Proprietari şi acte

| Inscrieri privitoare la dreptul de proprietate şi alte drepturi reale | | Referinţe |
|---|---|---|
| / | | |
| Act Administrativ nr. L1-34205/237, din 03/09/2002 emis de CJPSDDPAT CARAS-SEVERIN; | | |
| B1 | Intabulare, drept de PROPRIETATE, dobandit prin Reconstituire, cota actuala 1/1, cota initiala 1/1 | A1 |
| | 1) **IANCU ACHIM** | |

## C. Partea III. SARCINI .

| Inscrieri privind dezmembramintele dreptului de proprietate, drepturi reale de garanţie şi sarcini | Referinţe |
|---|---|
| NU SUNT | |

*Document care conține date cu caracter personal, protejat de prevederile Regulamentului (UE) nr. 679/2016 și Legii 190/2018*

# Anexa Nr. 1 La Partea I

## Teren

| Nr cadastral | Suprafaţa (mp)* | Observaţii / Referinţe |
|---|---|---|
| | 10.400 | |

* Suprafaţa este determinată in planul de proiecţie Stereo 70.

DETALII LINIARE IMOBIL

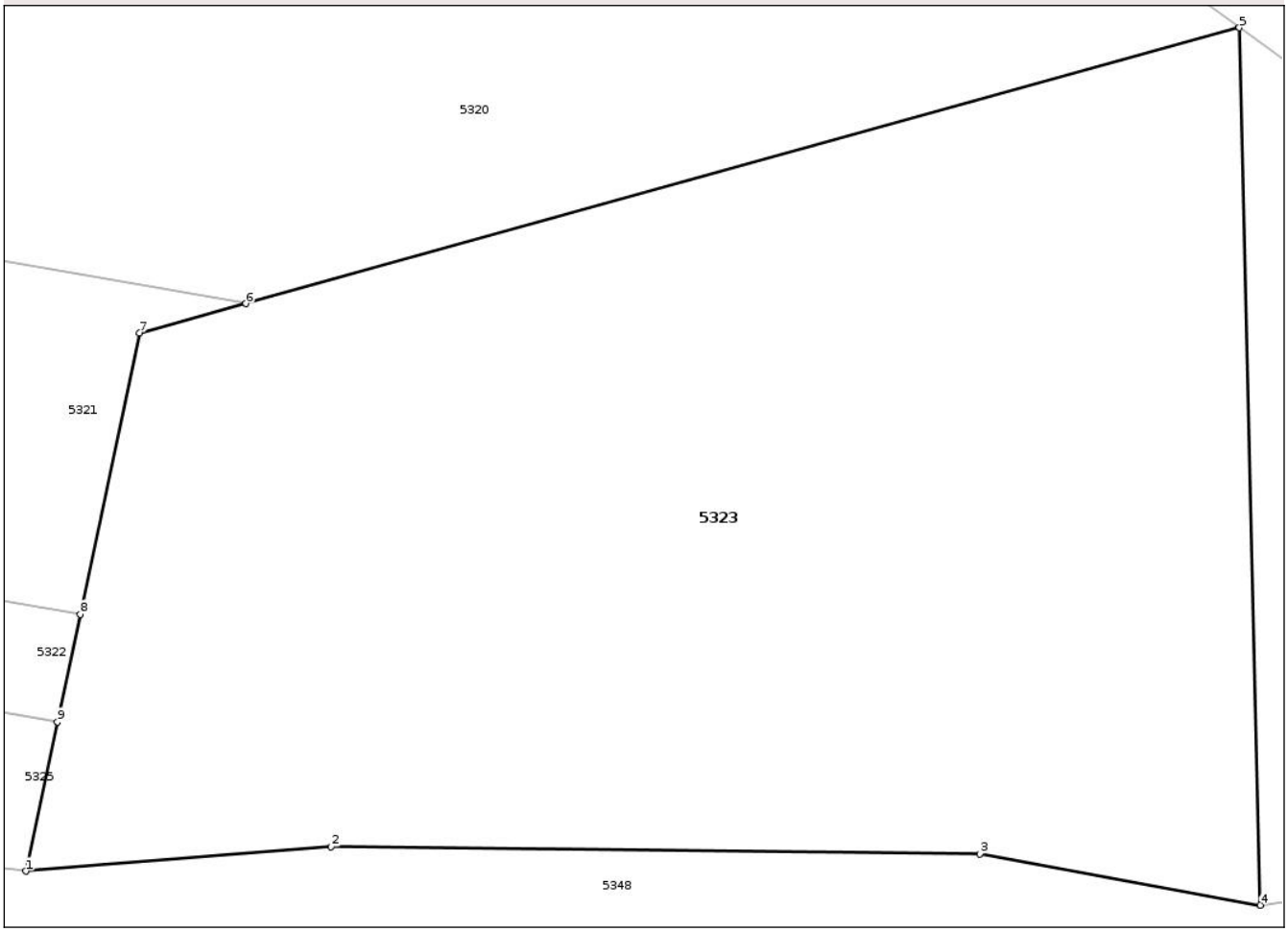


## Date referitoare la teren

| Crt | Categorie folosință | Intra vilan | Suprafaţa (mp) | Tarla | Parcelă | Nr. topo | Observaţii / Referinţe |
|---|---|---|---|---|---|---|---|
| 1 | faneata | NU | 10.400 | 225 | 2399/6 | - | Den. de loc: Cataoanea. Faneata impadurita |

**Lungime Segmente**
**1) Valorile lungimilor segmentelor sunt obţinute din proiecţie în plan.**

| Punct început | X / Y | Punct sfârşit | X / Y | Lungime segment (** (m) |
|---|---|---|---|---|
| 1 | 243.682,826<br>444.703,116 | 2 | 243.718,005<br>444.705,922 | 35.291 |
| 2 | 243.718,005<br>444.705,922 | 3 | 243.792,754<br>444.705,117 | 74.753 |
| 3 | 243.792,754<br>444.705,117 | 4 | 243.825,09<br>444.699,204 | 32.872 |
| 4 | 243.825,09<br>444.699,204 | 5 | 243.822,686<br>444.800,216 | 101.041 |
| 5 | 243.822,686<br>444.800,216 | 6 | 243.708,161<br>444.768,455 | 118.848 |

*Document care conține date cu caracter personal, protejat de prevederile Regulamentului (UE) nr. 679/2016 și Legii 190/2018*

| Punct început | X / Y | Punct sfârşit | X / Y | Lungime segment (** (m) |
|---|---|---|---|---|
| 6 | 243.708,161<br>444.768,455 | 7 | 243.695,922<br>444.765,061 | 12.701 |
| 7 | 243.695,922<br>444.765,061 | 8 | 243.689,077<br>444.732,684 | 33.093 |
| 8 | 243.689,077<br>444.732,684 | 9 | 243.686,462<br>444.720,311 | 12.646 |
| 9 | 243.686,462<br>444.720,311 | 1 | 243.682,826<br>444.703,116 | 17.575 |

** Lungimile segmentelor sunt determinate în planul de proiecţie Stereo 70 şi sunt rotunjite la 1 milimetru.
*** Distanţa dintre puncte este formată din segmente cumulate ce sunt mai mici decât valoarea 1 milimetru.

*Document care conține date cu caracter personal, protejat de prevederile Regulamentului (UE) nr. 679/2016 și Legii 190/2018*

# DATE DESPRE IMOBILUL NR. 5324

**Oficiul de Cadastru şi Publicitate Imobiliară CARAS-SEVERIN**
**Biroul de Cadastru şi Publicitate Imobiliară Resita**

## A. Partea I. Descrierea imobilului

**TEREN** Extravilan

**Adresa:** Jud. Caraş-Severin

| Nr. Crt | Nr cadastral Nr. topografic | Suprafaţa* (mp) | Observaţii / Referinţe |
|---|---|---|---|
| A1 | | 1.999 | Sector cadastral:40 Teren neimprejmuit; |

## B. Partea II. Proprietari şi acte

| Inscrieri privitoare la dreptul de proprietate şi alte drepturi reale | | Referinţe |
|---|---|---|
| / | | |
| Act Administrativ nr. 1882, din 11/08/2025 emis de PRIMARIA COMUNEI RAMNA; | | |
| B1 | Inscrierea posesiei, drept de PROPRIETATE, dobandit prin Lege, cota actuala 1/1, cota initiala 1/1 | A1 |
| | 1) **NEIDENTIFICAT NEIDENTIFICAT** | |
| Act Normativ nr. 7, din 13/03/1996 emis de PARLAMENTUL ROMANIEI (,art. 13); | | |
| B2 | Se noteaza mentiunea de proprietar neidentificat, rezerva la dispozitia comisiei locale de fond funciar | A1 |

## C. Partea III. SARCINI .

| Inscrieri privind dezmembramintele dreptului de proprietate, drepturi reale de garanţie şi sarcini | Referinţe |
|---|---|
| NU SUNT | |

*Document care conține date cu caracter personal, protejat de prevederile Regulamentului (UE) nr. 679/2016 și Legii 190/2018*

# Anexa Nr. 1 La Partea I

## Teren

| Nr cadastral | Suprafaţa (mp)* | Observaţii / Referinţe |
|---|---|---|
| | 1.999 | |

* Suprafaţa este determinată in planul de proiecţie Stereo 70.

DETALII LINIARE IMOBIL

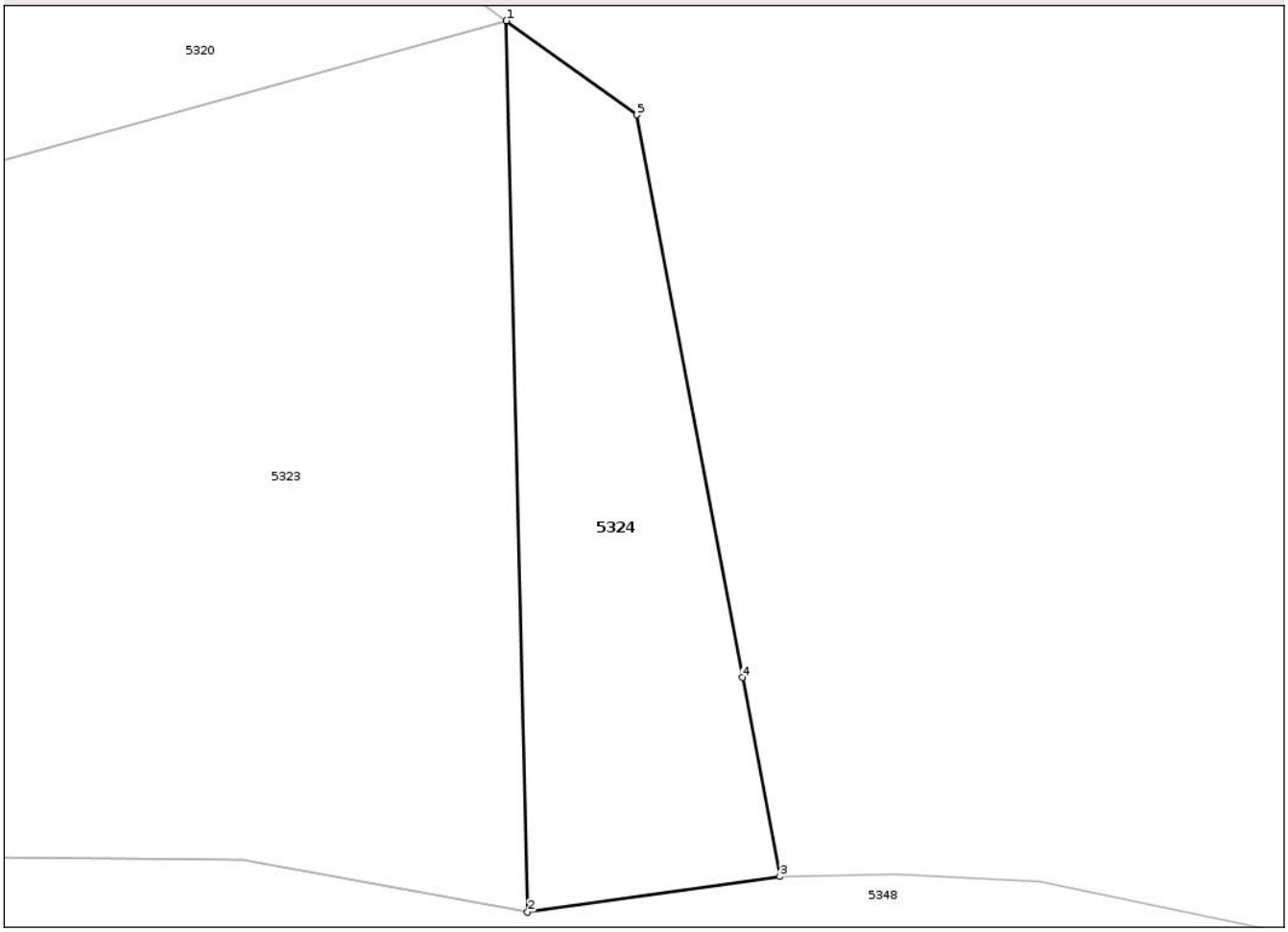


## Date referitoare la teren

| Crt | Categorie folosință | Intra vilan | Suprafaţa (mp) | Tarla | Parcelă | Nr. topo | Observaţii / Referinţe |
|---|---|---|---|---|---|---|---|
| 1 | padure | NU | 1.999 | - | 2400 | - | |

**Lungime Segmente**
**1) Valorile lungimilor segmentelor sunt obţinute din proiecţie în plan.**

| Punct început | X / Y | Punct sfârşit | X / Y | Lungime segment (** (m) |
|---|---|---|---|---|
| 1 | 243.822,686<br>444.800,216 | 2 | 243.825,09<br>444.699,204 | 101.041 |
| 2 | 243.825,09<br>444.699,204 | 3 | 243.853,681<br>444.703,255 | 28.877 |
| 3 | 243.853,681<br>444.703,255 | 4 | 243.849,438<br>444.725,799 | 22.94 |
| 4 | 243.849,438<br>444.725,799 | 5 | 243.837,439<br>444.789,556 | 64.876 |
| 5 | 243.837,439<br>444.789,556 | 1 | 243.822,686<br>444.800,216 | 18.201 |

*Document care conține date cu caracter personal, protejat de prevederile Regulamentului (UE) nr. 679/2016 și Legii 190/2018*

** Lungimile segmentelor sunt determinate în planul de proiecţie Stereo 70 şi sunt rotunjite la 1 milimetru.
*** Distanţa dintre puncte este formată din segmente cumulate ce sunt mai mici decât valoarea 1 milimetru.

*Document care conține date cu caracter personal, protejat de prevederile Regulamentului (UE) nr. 679/2016 și Legii 190/2018*

# DATE DESPRE IMOBILUL NR. 5325

**Oficiul de Cadastru şi Publicitate Imobiliară CARAS-SEVERIN**
**Biroul de Cadastru şi Publicitate Imobiliară Resita**

## A. Partea I. Descrierea imobilului

**TEREN** Extravilan

**Adresa:** Jud. Caraş-Severin

| Nr. Crt | Nr cadastral Nr. topografic | Suprafaţa* (mp) | Observaţii / Referinţe |
|---|---|---|---|
| A1 | | 5.800 | Sector cadastral:40 Teren neimprejmuit; |

## B. Partea II. Proprietari şi acte

| Inscrieri privitoare la dreptul de proprietate şi alte drepturi reale | | Referinţe |
|---|---|---|
| / | | |
| Act Administrativ nr. L1-34205/249, din 16/10/2002 emis de CJPSDDPAT CARAS-SEVERIN; | | |
| B1 | Intabulare, drept de PROPRIETATE, dobandit prin Reconstituire, cota actuala 1/1, cota initiala 1/1 | A1 |
| | 1) **ONITA VALERIA** | |

## C. Partea III. SARCINI .

| Inscrieri privind dezmembramintele dreptului de proprietate, drepturi reale de garanţie şi sarcini | Referinţe |
|---|---|
| NU SUNT | |

*Document care conține date cu caracter personal, protejat de prevederile Regulamentului (UE) nr. 679/2016 și Legii 190/2018*

# Anexa Nr. 1 La Partea I

## Teren

| Nr cadastral | Suprafaţa (mp)* | Observaţii / Referinţe |
|---|---|---|
| | 5.800 | |

* Suprafaţa este determinată in planul de proiecţie Stereo 70.

DETALII LINIARE IMOBIL

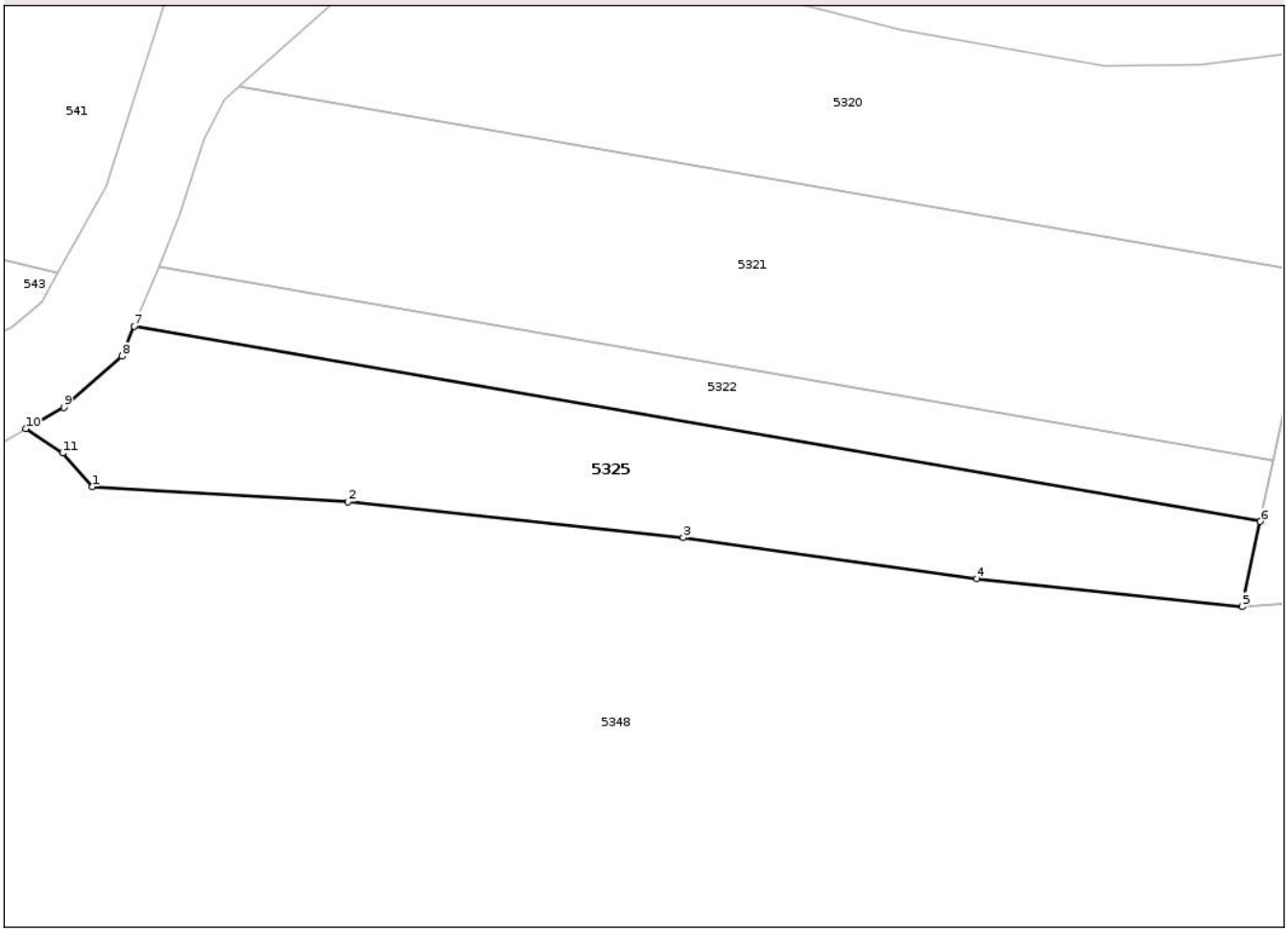


## Date referitoare la teren

| Crt | Categorie folosință | Intra vilan | Suprafaţa (mp) | Tarla | Parcelă | Nr. topo | Observaţii / Referinţe |
|---|---|---|---|---|---|---|---|
| 1 | arabil | NU | 2.450 | 225 | 7 | - | Den. de loc: Cataoanea |
| 2 | faneata | NU | 3.350 | 225 | 7 | - | Den. de loc: Cataoanea. Faneata impadurita |

**Lungime Segmente**
**1) Valorile lungimilor segmentelor sunt obţinute din proiecţie în plan.**

| Punct început | X / Y | Punct sfârşit | X / Y | Lungime segment (** (m) |
|---|---|---|---|---|
| 1 | 243.450,777<br>444.727,325 | 2 | 243.502,373<br>444.724,313 | 51.684 |
| 2 | 243.502,373<br>444.724,313 | 3 | 243.570,021<br>444.717,065 | 68.035 |
| 3 | 243.570,021<br>444.717,065 | 4 | 243.629,239<br>444.708,814 | 59.79 |
| 4 | 243.629,239<br>444.708,814 | 5 | 243.682,826<br>444.703,116 | 53.889 |

*Document care conține date cu caracter personal, protejat de prevederile Regulamentului (UE) nr. 679/2016 și Legii 190/2018*

| Punct început | X / Y | Punct sfârşit | X / Y | Lungime segment (** (m) |
|---|---|---|---|---|
| 5 | 243.682,826<br>444.703,116 | 6 | 243.686,462<br>444.720,311 | 17.575 |
| 6 | 243.686,462<br>444.720,311 | 7 | 243.459,209<br>444.759,704 | 230.642 |
| 7 | 243.459,209<br>444.759,704 | 8 | 243.456,716<br>444.753,635 | 6.561 |
| 8 | 243.456,716<br>444.753,635 | 9 | 243.445,012<br>444.743,313 | 15.605 |
| 9 | 243.445,012<br>444.743,313 | 10 | 243.437,335<br>444.739,009 | 8.801 |
| 10 | 243.437,335<br>444.739,009 | 11 | 243.444,752<br>444.734,103 | 8.893 |
| 11 | 243.444,752<br>444.734,103 | 1 | 243.450,777<br>444.727,325 | 9.069 |

** Lungimile segmentelor sunt determinate în planul de proiecţie Stereo 70 şi sunt rotunjite la 1 milimetru.
*** Distanţa dintre puncte este formată din segmente cumulate ce sunt mai mici decât valoarea 1 milimetru.

*Document care conține date cu caracter personal, protejat de prevederile Regulamentului (UE) nr. 679/2016 și Legii 190/2018*

# DATE DESPRE IMOBILUL NR. 5326

**Oficiul de Cadastru şi Publicitate Imobiliară CARAS-SEVERIN**
**Biroul de Cadastru şi Publicitate Imobiliară Resita**

## A. Partea I. Descrierea imobilului

**TEREN** Extravilan

**Adresa:** Jud. Caraş-Severin

| Nr. Crt | Nr cadastral Nr. topografic | Suprafaţa* (mp) | Observaţii / Referinţe |
|---|---|---|---|
| A1 | | 4.700 | Sector cadastral:40 Teren neimprejmuit; |

## B. Partea II. Proprietari şi acte

| Inscrieri privitoare la dreptul de proprietate şi alte drepturi reale | | Referinţe |
|---|---|---|
| / | | |
| Act Administrativ nr. 3215, din 27/09/2002 emis de CJPSDDPAT CARAS-SEVERIN; | | |
| B1 | Intabulare, drept de PROPRIETATE, dobandit prin Reconstituire, cota actuala 1/1, cota initiala 1/1 | A1 |
| | 1) **PRIMARIA RAMNA**, CIF:9999999999999 | |

## C. Partea III. SARCINI .

| Inscrieri privind dezmembramintele dreptului de proprietate, drepturi reale de garanţie şi sarcini | Referinţe |
|---|---|
| NU SUNT | |

*Document care conține date cu caracter personal, protejat de prevederile Regulamentului (UE) nr. 679/2016 și Legii 190/2018*

# Anexa Nr. 1 La Partea I

## Teren

| Nr cadastral | Suprafaţa (mp)* | Observaţii / Referinţe |
|---|---|---|
| | 4.700 | |

* Suprafaţa este determinată in planul de proiecţie Stereo 70.

DETALII LINIARE IMOBIL

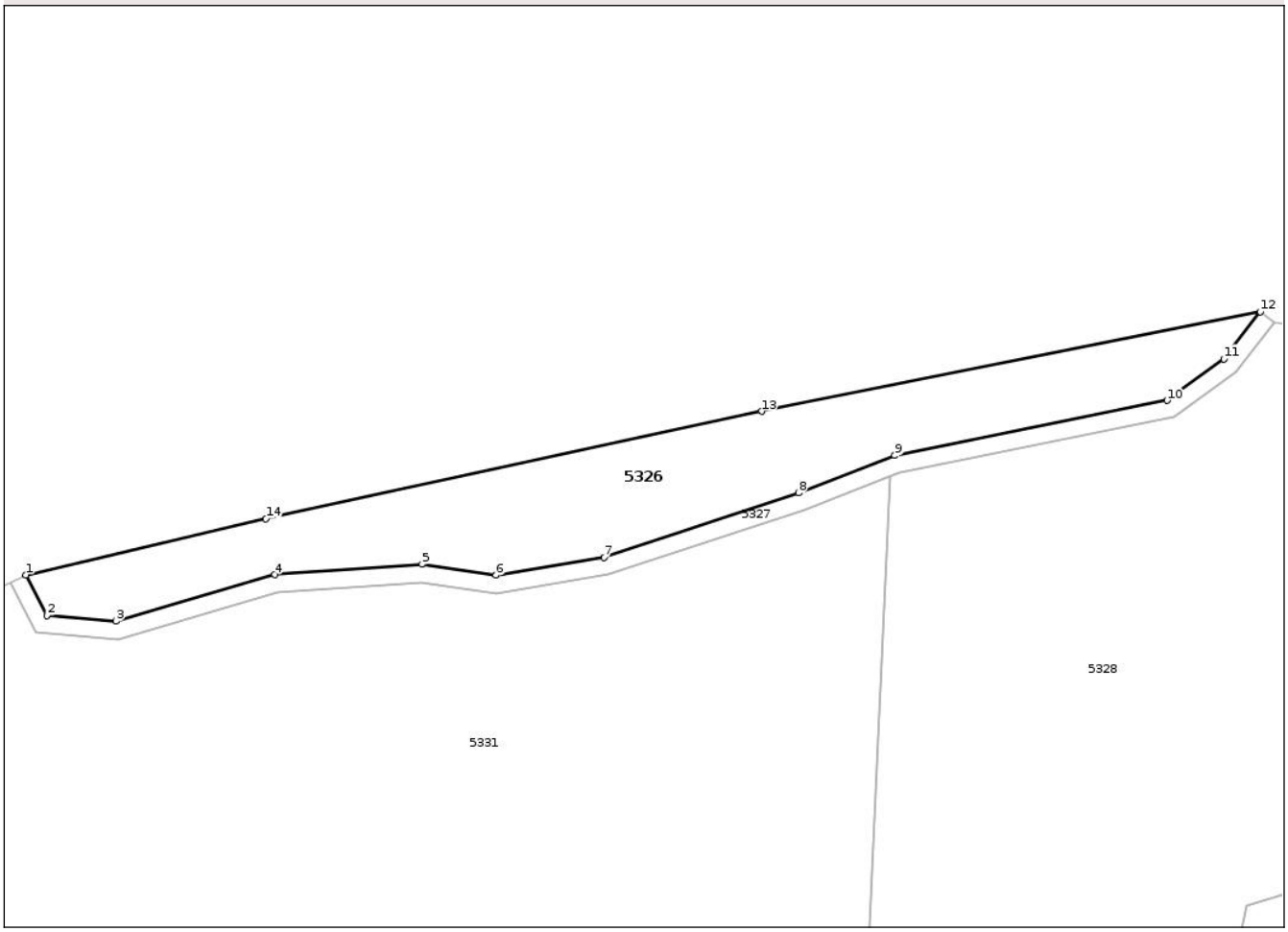


## Date referitoare la teren

| Crt | Categorie folosință | Intra vilan | Suprafaţa (mp) | Tarla | Parcelă | Nr. topo | Observaţii / Referinţe |
|---|---|---|---|---|---|---|---|
| 1 | padure | NU | 4.700 | - | 1640 | - | |

**Lungime Segmente**
**1) Valorile lungimilor segmentelor sunt obţinute din proiecţie în plan.**

| Punct început | X / Y | Punct sfârşit | X / Y | Lungime segment (** (m) |
|---|---|---|---|---|
| 1 | 244.774,959<br>444.414,07 | 2 | 244.779,646<br>444.404,948 | 10.256 |
| 2 | 244.779,646<br>444.404,948 | 3 | 244.795,23<br>444.403,699 | 15.634 |
| 3 | 244.795,23<br>444.403,699 | 4 | 244.830,802<br>444.414,108 | 37.064 |
| 4 | 244.830,802<br>444.414,108 | 5 | 244.863,892<br>444.416,479 | 33.175 |
| 5 | 244.863,892<br>444.416,479 | 6 | 244.880,499<br>444.414,033 | 16.786 |

*Document care conține date cu caracter personal, protejat de prevederile Regulamentului (UE) nr. 679/2016 și Legii 190/2018*

| Punct început | X / Y | Punct sfârşit | X / Y | Lungime segment (** (m) |
|---|---|---|---|---|
| 6 | 244.880,499<br>444.414,033 | 7 | 244.904,815<br>444.418,036 | 24.643 |
| 7 | 244.904,815<br>444.418,036 | 8 | 244.948,374<br>444.432,453 | 45.883 |
| 8 | 244.948,374<br>444.432,453 | 9 | 244.969,992<br>444.440,857 | 23.194 |
| 9 | 244.969,992<br>444.440,857 | 10 | 245.031,116<br>444.453,181 | 62.354 |
| 10 | 245.031,116<br>444.453,181 | 11 | 245.043,864<br>444.462,519 | 15.802 |
| 11 | 245.043,864<br>444.462,519 | 12 | 245.052,05<br>444.473,081 | 13.363 |
| 12 | 245.052,05<br>444.473,081 | 13 | 244.940,125<br>444.450,758 | 114.129 |
| 13 | 244.940,125<br>444.450,758 | 14 | 244.828,865<br>444.426,682 | 113.835 |
| 14 | 244.828,865<br>444.426,682 | 1 | 244.774,959<br>444.414,07 | 55.362 |

** Lungimile segmentelor sunt determinate în planul de proiecţie Stereo 70 şi sunt rotunjite la 1 milimetru.
*** Distanţa dintre puncte este formată din segmente cumulate ce sunt mai mici decât valoarea 1 milimetru.

*Document care conține date cu caracter personal, protejat de prevederile Regulamentului (UE) nr. 679/2016 și Legii 190/2018*

# DATE DESPRE IMOBILUL NR. 5327

**Oficiul de Cadastru şi Publicitate Imobiliară CARAS-SEVERIN**
**Biroul de Cadastru şi Publicitate Imobiliară Resita**

## A. Partea I. Descrierea imobilului

**TEREN** Extravilan

**Adresa:** Jud. Caraş-Severin

| Nr. Crt | Nr cadastral Nr. topografic | Suprafaţa* (mp) | Observaţii / Referinţe |
|---|---|---|---|
| A1 | | 1.210 | Sector cadastral:40 Teren neimprejmuit; |

## B. Partea II. Proprietari şi acte

| Inscrieri privitoare la dreptul de proprietate şi alte drepturi reale | | Referinţe |
|---|---|---|
| / | | |
| Act Administrativ nr. 1882, din 11/08/2025 emis de PRIMARIA COMUNEI RAMNA; | | |
| B1 | Inscrierea posesiei, drept de PROPRIETATE, dobandit prin Lege, cota actuala 1/1, cota initiala 1/1 | A1 |
| | 1) **NEIDENTIFICAT NEIDENTIFICAT** | |
| Act Normativ nr. 7, din 13/03/1996 emis de PARLAMENTUL ROMANIEI (,art. 13); | | |
| B2 | Se noteaza mentiunea de proprietar neidentificat | A1 |

## C. Partea III. SARCINI .

| Inscrieri privind dezmembramintele dreptului de proprietate, drepturi reale de garanţie şi sarcini | Referinţe |
|---|---|
| NU SUNT | |

*Document care conține date cu caracter personal, protejat de prevederile Regulamentului (UE) nr. 679/2016 și Legii 190/2018*

# Anexa Nr. 1 La Partea I

## Teren

| Nr cadastral | Suprafaţa (mp)* | Observaţii / Referinţe |
|---|---|---|
| | 1.210 | |

* Suprafaţa este determinată in planul de proiecţie Stereo 70.

DETALII LINIARE IMOBIL

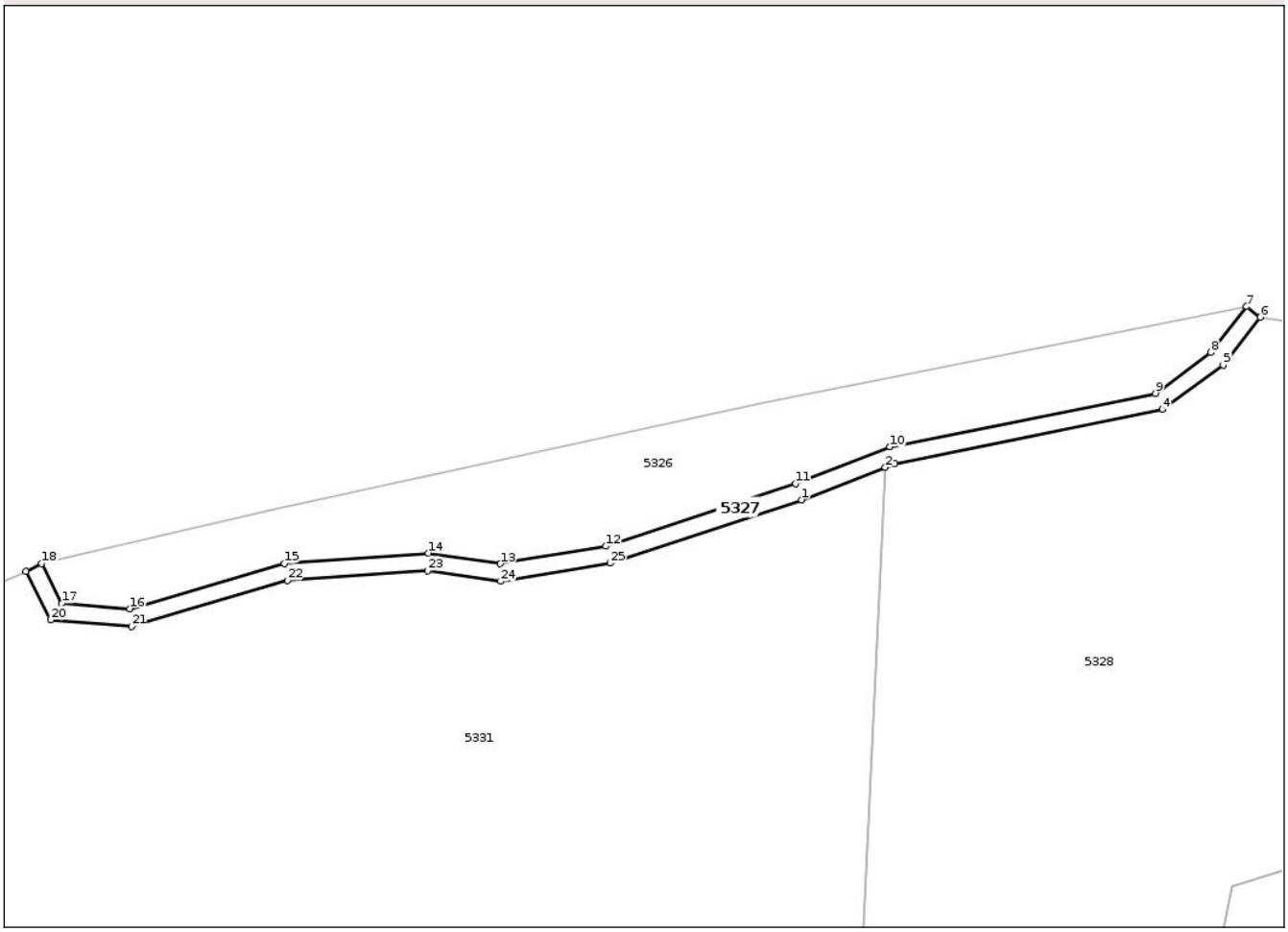


## Date referitoare la teren

| Crt | Categorie folosință | Intra vilan | Suprafaţa (mp) | Tarla | Parcelă | Nr. topo | Observaţii / Referinţe |
|---|---|---|---|---|---|---|---|
| 1 | drum | NU | 1.210 | - | 2286 | - | DE - drum de exploatare |

**Lungime Segmente**

**1) Valorile lungimilor segmentelor sunt obţinute din proiecţie în plan.**

| Punct început | X / Y | Punct sfârşit | X / Y | Lungime segment (** (m) |
|---|---|---|---|---|
| 1 | 244.949,728<br>444.428,688 | 2 | 244.968,971<br>444.436,168 | 20.646 |
| 3 | 244.971,12<br>444.437,004 | 4 | 245.032,77<br>444.449,434 | 62.891 |
| 5 | 245.046,681<br>444.459,625 | 6 | 245.055,211<br>444.470,631 | 13.925 |
| 7 | 245.052,05<br>444.473,081 | 8 | 245.043,864<br>444.462,519 | 13.363 |
| 9 | 245.031,116<br>444.453,181 | 10 | 244.969,992<br>444.440,857 | 62.354 |

| Punct început | X / Y | Punct sfârşit | X / Y | Lungime segment (** (m) |
|---|---|---|---|---|
| 2 | 244.968,971<br>444.436,168 | 3 | 244.971,12<br>444.437,004 | 2.306 |
| 4 | 245.032,77<br>444.449,434 | 5 | 245.046,681<br>444.459,625 | 17.244 |
| 6 | 245.055,211<br>444.470,631 | 7 | 245.052,05<br>444.473,081 | 3.999 |
| 8 | 245.043,864<br>444.462,519 | 9 | 245.031,116<br>444.453,181 | 15.802 |
| 10 | 244.969,992<br>444.440,857 | 11 | 244.948,374<br>444.432,453 | 23.194 |

*Document care conține date cu caracter personal, protejat de prevederile Regulamentului (UE) nr. 679/2016 și Legii 190/2018*

| Punct început | X / Y | Punct sfârşit | X / Y | Lungime segment (** (m) |
|---|---|---|---|---|
| 11 | 244.948,374<br>444.432,453 | 12 | 244.904,815<br>444.418,036 | 45.883 |
| 13 | 244.880,499<br>444.414,033 | 14 | 244.863,892<br>444.416,479 | 16.786 |
| 15 | 244.830,802<br>444.414,108 | 16 | 244.795,23<br>444.403,699 | 37.064 |
| 17 | 244.779,646<br>444.404,948 | 18 | 244.774,959<br>444.414,07 | 10.256 |
| 19 | 244.771,402<br>444.412,242 | 20 | 244.777,106<br>444.401,139 | 12.482 |
| 21 | 244.795,646<br>444.399,653 | 22 | 244.831,515<br>444.410,149 | 37.373 |
| 23 | 244.863,742<br>444.412,458 | 24 | 244.880,533<br>444.409,985 | 16.972 |
| 25 | 244.905,774<br>444.414,14 | 1 | 244.949,728<br>444.428,688 | 46.299 |

| Punct început | X / Y | Punct sfârşit | X / Y | Lungime segment (** (m) |
|---|---|---|---|---|
| 12 | 244.904,815<br>444.418,036 | 13 | 244.880,499<br>444.414,033 | 24.643 |
| 14 | 244.863,892<br>444.416,479 | 15 | 244.830,802<br>444.414,108 | 33.175 |
| 16 | 244.795,23<br>444.403,699 | 17 | 244.779,646<br>444.404,948 | 15.634 |
| 18 | 244.774,959<br>444.414,07 | 19 | 244.771,402<br>444.412,242 | 3.999 |
| 20 | 244.777,106<br>444.401,139 | 21 | 244.795,646<br>444.399,653 | 18.599 |
| 22 | 244.831,515<br>444.410,149 | 23 | 244.863,742<br>444.412,458 | 32.31 |
| 24 | 244.880,533<br>444.409,985 | 25 | 244.905,774<br>444.414,14 | 25.581 |

** Lungimile segmentelor sunt determinate în planul de proiecţie Stereo 70 şi sunt rotunjite la 1 milimetru.
*** Distanţa dintre puncte este formată din segmente cumulate ce sunt mai mici decât valoarea 1 milimetru.

*Document care conține date cu caracter personal, protejat de prevederile Regulamentului (UE) nr. 679/2016 și Legii 190/2018*

# DATE DESPRE IMOBILUL NR. 5328

**Oficiul de Cadastru şi Publicitate Imobiliară CARAS-SEVERIN**
**Biroul de Cadastru şi Publicitate Imobiliară Resita**

## A. Partea I. Descrierea imobilului

**TEREN** Extravilan

**Adresa:** Jud. Caraş-Severin

| Nr. Crt | Nr cadastral Nr. topografic | Suprafaţa* (mp) | Observaţii / Referinţe |
|---|---|---|---|
| A1 | 32190 | Din acte: 52.000<br>Masurata: 23.204 | Sector cadastral:40 Teren neimprejmuit; |

## B. Partea II. Proprietari şi acte

| Inscrieri privitoare la dreptul de proprietate şi alte drepturi reale | | Referinţe |
|---|---|---|
| **48577 / 19/11/2020** | | |
| Act Notarial nr. 3096, din 06/11/2020 emis de Simescu Gheorghe; | | |
| B1 | Intabulare, drept de PROPRIETATE-cumparare, dobandit prin Conventie, cota actuala 1/1, cota initiala 1/1 | A1 |
| | 1) **SC TERRA VERDE INVEST SRL**, CIF:29088079 | |

## C. Partea III. SARCINI .

| Inscrieri privind dezmembramintele dreptului de proprietate, drepturi reale de garanţie şi sarcini | Referinţe |
|---|---|
| NU SUNT | |

*Document care conține date cu caracter personal, protejat de prevederile Regulamentului (UE) nr. 679/2016 și Legii 190/2018*

# Anexa Nr. 1 La Partea I

## Teren

| Nr cadastral | Suprafaţa (mp)* | Observaţii / Referinţe |
|---|---|---|
| 32190 | Din acte: 52.000<br>Masurata:<br>23.204 | |

* Suprafaţa este determinată in planul de proiecţie Stereo 70.

DETALII LINIARE IMOBIL

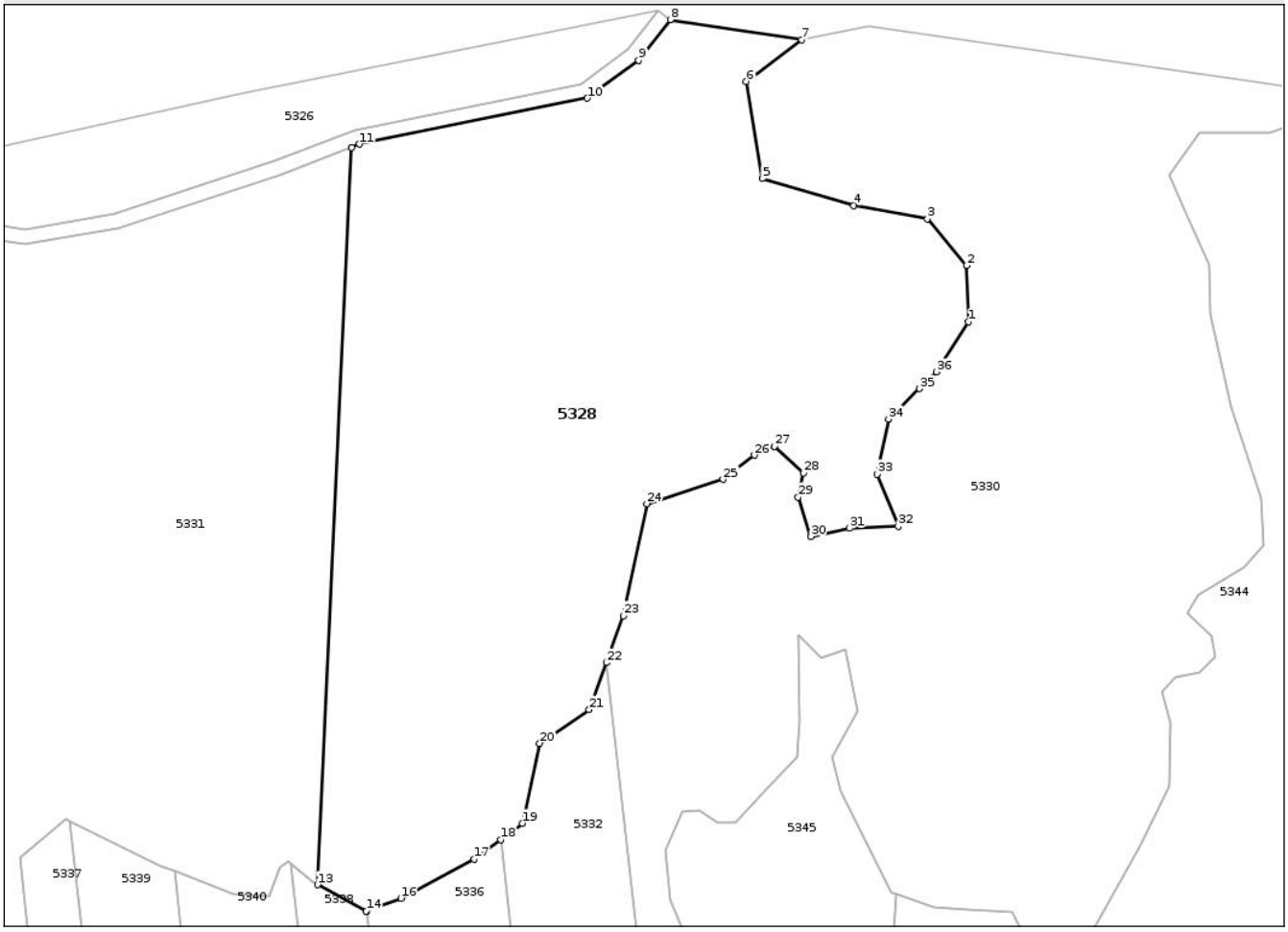


## Date referitoare la teren

| Crt | Categorie folosinţă | Intra vilan | Suprafaţa (mp) | Tarla | Parcelă | Nr. topo | Observaţii / Referinţe |
|---|---|---|---|---|---|---|---|
| 1 | pasune | NU | 8.850 | 11 | 4 | - | Den. de loc: Saliste. Diferenta de suprafata se regaseste la ID 5345 |
| 2 | pasune | NU | 14.354 | 11 | 4 | - | Den. de loc: Saliste. Pasune impadurita. Diferenta de suprafata se regaseste la ID 5345 |

**Lungime Segmente**

**1) Valorile lungimilor segmentelor sunt obţinute din proiecţie în plan.**

| Punct început | X / Y | Punct sfârşit | X / Y | Lungime segment (** (m) |
|---|---|---|---|---|
| 1 | 245.135,956<br>444.388,99 | 2 | 245.135,378<br>444.404,161 | 15.182 |
| 3 | 245.124,786<br>444.416,838 | 4 | 245.104,855<br>444.420,406 | 20.248 |
| 5 | 245.080,123<br>444.427,694 | 6 | 245.075,759<br>444.453,965 | 26.631 |

| Punct început | X / Y | Punct sfârşit | X / Y | Lungime segment (** (m) |
|---|---|---|---|---|
| 2 | 245.135,378<br>444.404,161 | 3 | 245.124,786<br>444.416,838 | 16.52 |
| 4 | 245.104,855<br>444.420,406 | 5 | 245.080,123<br>444.427,694 | 25.783 |
| 6 | 245.075,759<br>444.453,965 | 7 | 245.090,744<br>444.465,249 | 18.758 |

*Document care conține date cu caracter personal, protejat de prevederile Regulamentului (UE) nr. 679/2016 și Legii 190/2018*

| Punct început | X / Y | Punct sfârşit | X / Y | Lungime segment (** (m) |
|---|---|---|---|---|
| 7 | 245.090,744<br>444.465,249 | 8 | 245.055,211<br>444.470,631 | 35.938 |
| 9 | 245.046,681<br>444.459,625 | 10 | 245.032,77<br>444.449,434 | 17.244 |
| 11 | 244.971,12<br>444.437,004 | 12 | 244.968,971<br>444.436,168 | 2.306 |
| 13 | 244.959,725<br>444.236,813 | 14 | 244.972,92<br>444.229,631 | 15.023 |
| 15 | 244.972,968<br>444.229,648 | 16 | 244.982,359<br>444.233,149 | 10.022 |
| 17 | 245.002,195<br>444.243,705 | 18 | 245.009,315<br>444.249,018 | 8.884 |
| 19 | 245.015,192<br>444.253,402 | 20 | 245.019,831<br>444.274,994 | 22.085 |
| 21 | 245.033,287<br>444.284,133 | 22 | 245.037,929<br>444.296,847 | 13.535 |
| 23 | 245.042,555<br>444.309,515 | 24 | 245.048,868<br>444.339,816 | 30.952 |
| 25 | 245.069,504<br>444.346,373 | 26 | 245.077,983<br>444.352,931 | 10.719 |
| 27 | 245.083,422<br>444.355,33 | 28 | 245.091,26<br>444.348,133 | 10.641 |
| 29 | 245.089,788<br>444.341,621 | 30 | 245.093,269<br>444.330,93 | 11.243 |
| 31 | 245.103,714<br>444.333,168 | 32 | 245.116,895<br>444.333,665 | 13.19 |
| 33 | 245.111,2<br>444.347,781 | 34 | 245.114,228<br>444.362,697 | 15.22 |
| 35 | 245.122,622<br>444.370,929 | 36 | 245.127,262<br>444.375,479 | 6.499 |

| Punct început | X / Y | Punct sfârşit | X / Y | Lungime segment (** (m) |
|---|---|---|---|---|
| 8 | 245.055,211<br>444.470,631 | 9 | 245.046,681<br>444.459,625 | 13.925 |
| 10 | 245.032,77<br>444.449,434 | 11 | 244.971,12<br>444.437,004 | 62.891 |
| 12 | 244.968,971<br>444.436,168 | 13 | 244.959,725<br>444.236,813 | 199.569 |
| 14 | 244.972,92<br>444.229,631 | 15 | 244.972,968<br>444.229,648 | 0.051 |
| 16 | 244.982,359<br>444.233,149 | 17 | 245.002,195<br>444.243,705 | 22.47 |
| 18 | 245.009,315<br>444.249,018 | 19 | 245.015,192<br>444.253,402 | 7.332 |
| 20 | 245.019,831<br>444.274,994 | 21 | 245.033,287<br>444.284,133 | 16.266 |
| 22 | 245.037,929<br>444.296,847 | 23 | 245.042,555<br>444.309,515 | 13.486 |
| 24 | 245.048,868<br>444.339,816 | 25 | 245.069,504<br>444.346,373 | 21.653 |
| 26 | 245.077,983<br>444.352,931 | 27 | 245.083,422<br>444.355,33 | 5.945 |
| 28 | 245.091,26<br>444.348,133 | 29 | 245.089,788<br>444.341,621 | 6.676 |
| 30 | 245.093,269<br>444.330,93 | 31 | 245.103,714<br>444.333,168 | 10.682 |
| 32 | 245.116,895<br>444.333,665 | 33 | 245.111,2<br>444.347,781 | 15.222 |
| 34 | 245.114,228<br>444.362,697 | 35 | 245.122,622<br>444.370,929 | 11.757 |
| 36 | 245.127,262<br>444.375,479 | 1 | 245.135,956<br>444.388,99 | 16.067 |

**** Lungimile segmentelor sunt determinate în planul de proiecţie Stereo 70 şi sunt rotunjite la 1 milimetru.**
***** Distanţa dintre puncte este formată din segmente cumulate ce sunt mai mici decât valoarea 1 milimetru.**

*Document care conține date cu caracter personal, protejat de prevederile Regulamentului (UE) nr. 679/2016 și Legii 190/2018*

# DATE DESPRE IMOBILUL NR. 5329

**Oficiul de Cadastru şi Publicitate Imobiliară CARAS-SEVERIN**
**Biroul de Cadastru şi Publicitate Imobiliară Resita**

## A. Partea I. Descrierea imobilului

**TEREN** Extravilan

**Adresa:** Jud. Caraş-Severin

| Nr. Crt | Nr cadastral Nr. topografic | Suprafaţa* (mp) | Observaţii / Referinţe |
|---|---|---|---|
| A1 | | 4.500 | Sector cadastral:40 Teren neimprejmuit; |

## B. Partea II. Proprietari şi acte

| Inscrieri privitoare la dreptul de proprietate şi alte drepturi reale | | Referinţe |
|---|---|---|
| / | | |
| Act Administrativ nr. 3215, din 27/09/2002 emis de CJPSDDPAT CARAS-SEVERIN; | | |
| B1 | Intabulare, drept de PROPRIETATE, dobandit prin Reconstituire, cota actuala 1/1, cota initiala 1/1 | A1 |
| | 1) **PRIMARIA RAMNA**, CIF:9999999999999 | |

## C. Partea III. SARCINI .

| Inscrieri privind dezmembramintele dreptului de proprietate, drepturi reale de garanţie şi sarcini | Referinţe |
|---|---|
| NU SUNT | |

*Document care conține date cu caracter personal, protejat de prevederile Regulamentului (UE) nr. 679/2016 și Legii 190/2018*

# Anexa Nr. 1 La Partea I

## Teren

| Nr cadastral | Suprafaţa (mp)* | Observaţii / Referinţe |
|---|---|---|
| | 4.500 | |

* Suprafaţa este determinată in planul de proiecţie Stereo 70.

DETALII LINIARE IMOBIL

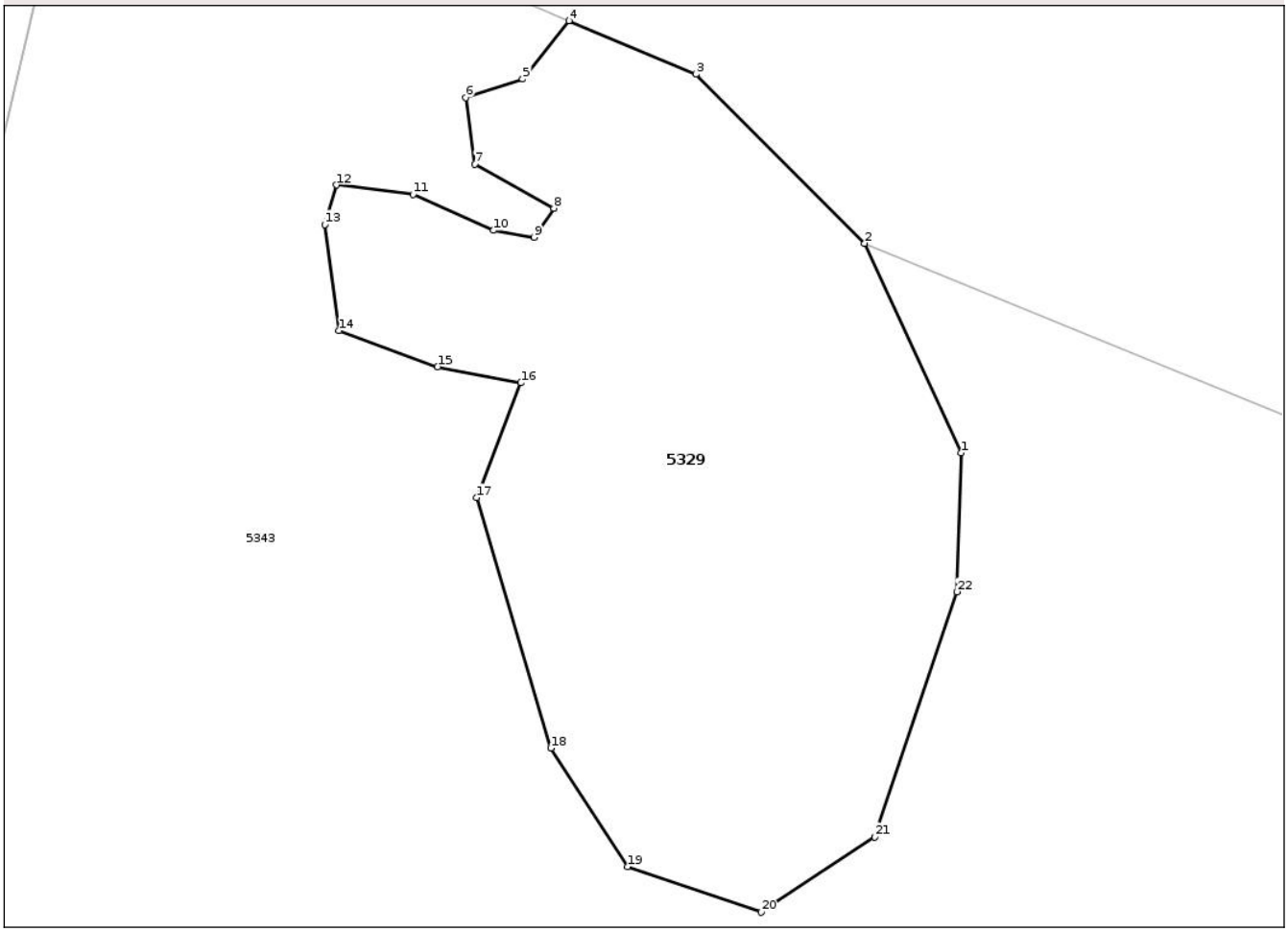


## Date referitoare la teren

| Crt | Categorie folosință | Intra vilan | Suprafaţa (mp) | Tarla | Parcelă | Nr. topo | Observaţii / Referinţe |
|---|---|---|---|---|---|---|---|
| 1 | padure | NU | 4.500 | - | 2319 | - | |

**Lungime Segmente**
**1) Valorile lungimilor segmentelor sunt obţinute din proiecţie în plan.**

| Punct început | X / Y | Punct sfârşit | X / Y | Lungime segment (** (m) |
|---|---|---|---|---|
| 1 | 245.389,883<br>444.361,648 | 2 | 245.378,607<br>444.386,054 | 26.885 |
| 3 | 245.358,941<br>444.405,717 | 4 | 245.344,158<br>444.411,955 | 16.045 |
| 5 | 245.338,733<br>444.405,175 | 6 | 245.332,088<br>444.403,005 | 6.99 |
| 7 | 245.333,173<br>444.395,275 | 8 | 245.342,395<br>444.390,122 | 10.564 |
| 9 | 245.340,09<br>444.386,732 | 10 | 245.335,343<br>444.387,546 | 4.816 |

| Punct început | X / Y | Punct sfârşit | X / Y | Lungime segment (** (m) |
|---|---|---|---|---|
| 2 | 245.378,607<br>444.386,054 | 3 | 245.358,941<br>444.405,717 | 27.81 |
| 4 | 245.344,158<br>444.411,955 | 5 | 245.338,733<br>444.405,175 | 8.683 |
| 6 | 245.332,088<br>444.403,005 | 7 | 245.333,173<br>444.395,275 | 7.806 |
| 8 | 245.342,395<br>444.390,122 | 9 | 245.340,09<br>444.386,732 | 4.099 |
| 10 | 245.335,343<br>444.387,546 | 11 | 245.325,985<br>444.391,749 | 10.259 |

*Document care conține date cu caracter personal, protejat de prevederile Regulamentului (UE) nr. 679/2016 și Legii 190/2018*

| Punct început | X / Y | Punct sfârşit | X / Y | Lungime segment (** (m) |
|---|---|---|---|---|
| 11 | 245.325,985<br>444.391,749 | 12 | 245.317,034<br>444.392,834 | 9.017 |
| 13 | 245.315,677<br>444.388,224 | 14 | 245.317,305<br>444.375,883 | 12.448 |
| 15 | 245.328,833<br>444.371,679 | 16 | 245.338,532<br>444.369,796 | 9.88 |
| 17 | 245.333,385<br>444.356,426 | 18 | 245.342,018<br>444.327,276 | 30.401 |
| 19 | 245.350,957<br>444.313,457 | 20 | 245.366,553<br>444.308,168 | 16.468 |
| 21 | 245.379,768<br>444.316,917 | 22 | 245.389,338<br>444.345,461 | 30.106 |

| Punct început | X / Y | Punct sfârşit | X / Y | Lungime segment (** (m) |
|---|---|---|---|---|
| 12 | 245.317,034<br>444.392,834 | 13 | 245.315,677<br>444.388,224 | 4.806 |
| 14 | 245.317,305<br>444.375,883 | 15 | 245.328,833<br>444.371,679 | 12.271 |
| 16 | 245.338,532<br>444.369,796 | 17 | 245.333,385<br>444.356,426 | 14.326 |
| 18 | 245.342,018<br>444.327,276 | 19 | 245.350,957<br>444.313,457 | 16.458 |
| 20 | 245.366,553<br>444.308,168 | 21 | 245.379,768<br>444.316,917 | 15.849 |
| 22 | 245.389,338<br>444.345,461 | 1 | 245.389,883<br>444.361,648 | 16.196 |

** Lungimile segmentelor sunt determinate în planul de proiecţie Stereo 70 şi sunt rotunjite la 1 milimetru.
*** Distanţa dintre puncte este formată din segmente cumulate ce sunt mai mici decât valoarea 1 milimetru.

*Document care conține date cu caracter personal, protejat de prevederile Regulamentului (UE) nr. 679/2016 și Legii 190/2018*

# DATE DESPRE IMOBILUL NR. 5330

**Oficiul de Cadastru şi Publicitate Imobiliară CARAS-SEVERIN**
**Biroul de Cadastru şi Publicitate Imobiliară Resita**

## A. Partea I. Descrierea imobilului

**TEREN** Extravilan

**Adresa:** Jud. Caraş-Severin

| Nr. Crt | Nr cadastral Nr. topografic | Suprafaţa* (mp) | Observaţii / Referinţe |
|---|---|---|---|
| A1 | | Din acte: 41.800<br>Masurata: 27.100 | Sector cadastral:40 Teren neimprejmuit; |

## B. Partea II. Proprietari şi acte

| Inscrieri privitoare la dreptul de proprietate şi alte drepturi reale | | Referinţe |
|---|---|---|
| / | | |
| Act Administrativ nr. 3215, din 27/09/2002 emis de CJPSDDPAT CARAS-SEVERIN; | | |
| B1 | Intabulare, drept de PROPRIETATE, dobandit prin Reconstituire, cota actuala 1/1, cota initiala 1/1 | A1 |
| | 1) **PRIMARIA RAMNA**, CIF:9999999999999 | |

## C. Partea III. SARCINI .

| Inscrieri privind dezmembramintele dreptului de proprietate, drepturi reale de garanţie şi sarcini | Referinţe |
|---|---|
| NU SUNT | |

*Document care conține date cu caracter personal, protejat de prevederile Regulamentului (UE) nr. 679/2016 și Legii 190/2018*

# Anexa Nr. 1 La Partea I

## Teren

| Nr cadastral | Suprafaţa (mp)* | Observaţii / Referinţe |
|---|---|---|
| | Din acte: 41.800<br>Masurata:<br>27.100 | |

* Suprafaţa este determinată in planul de proiecţie Stereo 70.

DETALII LINIARE IMOBIL

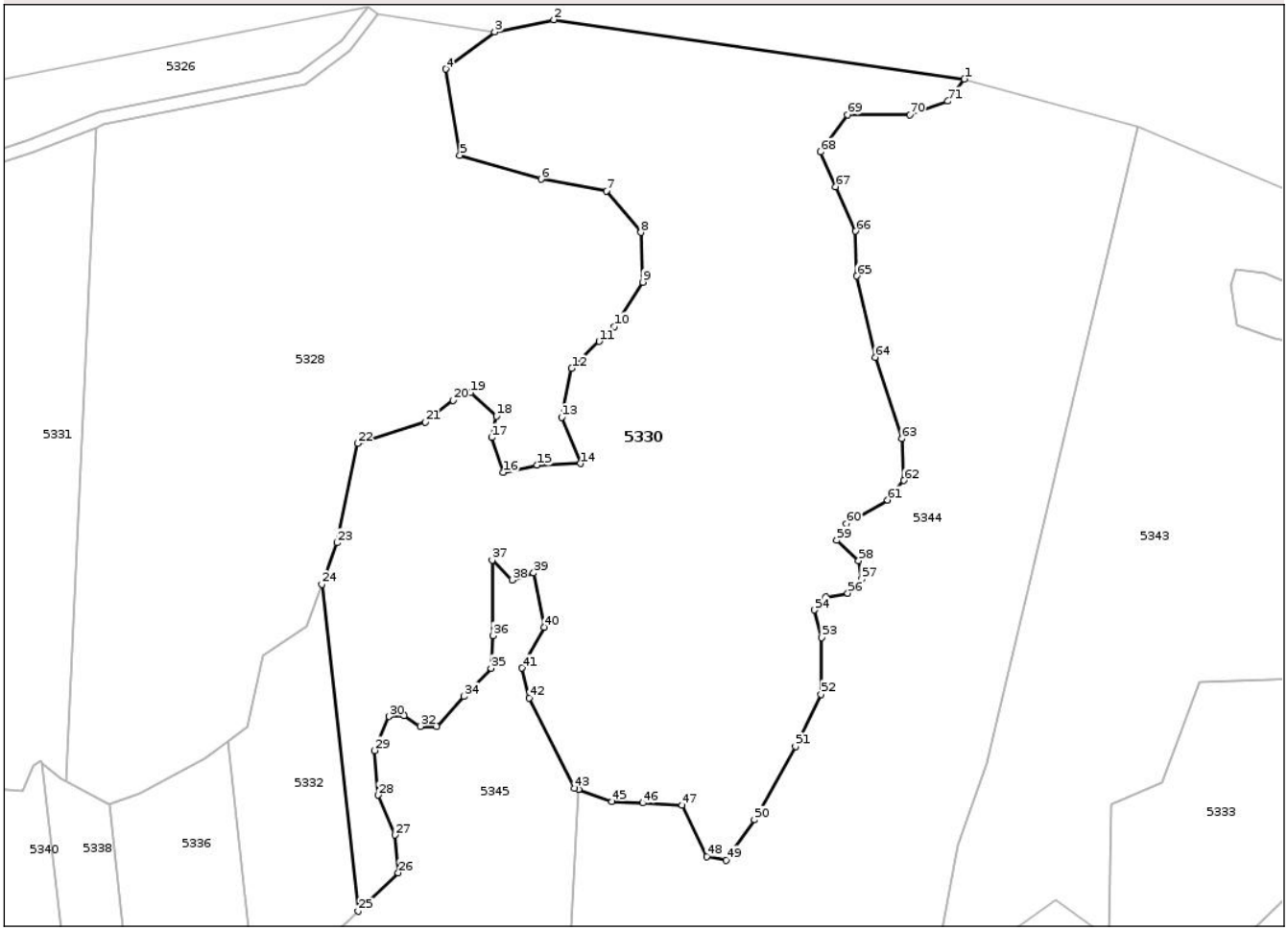


## Date referitoare la teren

| Crt | Categorie folosință | Intra vilan | Suprafaţa (mp) | Tarla | Parcelă | Nr. topo | Observaţii / Referinţe |
|---|---|---|---|---|---|---|---|
| 1 | padure | NU | 27.100 | - | 2317 | - | Diferenta de suprafata se regaseste in sector 11 |

**Lungime Segmente**

**1) Valorile lungimilor segmentelor sunt obţinute din proiecţie în plan.**

| Punct început | X / Y | Punct sfârşit | X / Y | Lungime segment |
|---|---|---|---|---|
| 1 | 245.234,104<br>444.450,979 | 2 | 245.108,772<br>444.469,027 | 126.625 |
| 4 | 245.075,759<br>444.453,965 | 5 | 245.080,123<br>444.427,694 | 26.631 |
| 7 | 245.124,786<br>444.416,838 | 8 | 245.135,378<br>444.404,161 | 16.52 |
| 10 | 245.127,262<br>444.375,479 | 11 | 245.122,622<br>444.370,929 | 6.499 |
| 13 | 245.111,2<br>444.347,781 | 14 | 245.116,895<br>444.333,665 | 15.222 |

| Punct început | X / Y | Punct sfârşit | X / Y | Lungime segment |
|---|---|---|---|---|
| 2 | 245.108,772<br>444.469,027 | 3 | 245.090,744<br>444.465,249 | 18.42 |
| 5 | 245.080,123<br>444.427,694 | 6 | 245.104,855<br>444.420,406 | 25.783 |
| 8 | 245.135,378<br>444.404,161 | 9 | 245.135,956<br>444.388,99 | 15.182 |
| 11 | 245.122,622<br>444.370,929 | 12 | 245.114,228<br>444.362,697 | 11.757 |
| 14 | 245.116,895<br>444.333,665 | 15 | 245.103,714<br>444.333,168 | 13.19 |

| Punct început | X / Y | Punct sfârşit | X / Y | Lungime segment |
|---|---|---|---|---|
| 3 | 245.090,744<br>444.465,249 | 4 | 245.075,759<br>444.453,965 | 18.758 |
| 6 | 245.104,855<br>444.420,406 | 7 | 245.124,786<br>444.416,838 | 20.248 |
| 9 | 245.135,956<br>444.388,99 | 10 | 245.127,262<br>444.375,479 | 16.067 |
| 12 | 245.114,228<br>444.362,697 | 13 | 245.111,2<br>444.347,781 | 15.22 |
| 15 | 245.103,714<br>444.333,168 | 16 | 245.093,269<br>444.330,93 | 10.682 |

*Document care conține date cu caracter personal, protejat de prevederile Regulamentului (UE) nr. 679/2016 și Legii 190/2018*

| Punct început | X / Y | Punct sfârşit | X / Y | Lungime segment |
|---|---|---|---|---|
| 16 | 245.093,269 444.330,93 | 17 | 245.089,788 444.341,621 | 11.243 |
| 19 | 245.083,422 444.355,33 | 20 | 245.077,983 444.352,931 | 5.945 |
| 22 | 245.048,868 444.339,816 | 23 | 245.042,555 444.309,515 | 30.952 |
| 25 | 245.049,05 444.197,156 | 26 | 245.061,29 444.208,872 | 16.944 |
| 28 | 245.055,051 444.232,543 | 29 | 245.053,938 444.246,16 | 13.662 |
| 31 | 245.063,056 444.256,876 | 32 | 245.068,015 444.253,517 | 5.99 |
| 34 | 245.081,293 444.262,633 | 35 | 245.089,611 444.271,27 | 11.991 |
| 37 | 245.089,967 444.304,275 | 38 | 245.096,046 444.298,198 | 8.596 |
| 40 | 245.105,804 444.283,803 | 41 | 245.099,085 444.271,328 | 14.169 |
| 43 | 245.115,107 444.234,638 | 44 | 245.116,282 444.234,224 | 1.246 |
| 46 | 245.135,903 444.230,159 | 47 | 245.147,901 444.229,52 | 12.015 |
| 49 | 245.161,339 444.212,726 | 50 | 245.169,977 444.225,041 | 15.042 |
| 52 | 245.190,348 444.263,288 | 53 | 245.190,508 444.280,561 | 17.274 |
| 55 | 245.191,788 444.292,876 | 56 | 245.198,506 444.294,156 | 6.839 |
| 58 | 245.201,866 444.304,072 | 59 | 245.195,147 444.310,31 | 9.168 |
| 61 | 245.210,694 444.322,568 | 62 | 245.215,653 444.328,486 | 7.721 |
| 64 | 245.206,855 444.366,072 | 65 | 245.201,256 444.390,862 | 25.414 |
| 67 | 245.194,849 444.418,142 | 68 | 245.190,21 444.428,698 | 11.53 |
| 70 | 245.217,405 444.440,054 | 71 | 245.229,083 444.444,212 | 12.396 |

| Punct început | X / Y | Punct sfârşit | X / Y | Lungime segment |
|---|---|---|---|---|
| 17 | 245.089,788 444.341,621 | 18 | 245.091,26 444.348,133 | 6.676 |
| 20 | 245.077,983 444.352,931 | 21 | 245.069,504 444.346,373 | 10.719 |
| 23 | 245.042,555 444.309,515 | 24 | 245.037,929 444.296,847 | 13.486 |
| 26 | 245.061,29 444.208,872 | 27 | 245.060,33 444.220,388 | 11.556 |
| 29 | 245.053,938 444.246,16 | 30 | 245.058,417 444.256,556 | 11.32 |
| 32 | 245.068,015 444.253,517 | 33 | 245.072,974 444.253,517 | 4.959 |
| 35 | 245.089,611 444.271,27 | 36 | 245.090,251 444.281,186 | 9.937 |
| 38 | 245.096,046 444.298,198 | 39 | 245.102,605 444.300,277 | 6.881 |
| 41 | 245.099,085 444.271,328 | 42 | 245.101,19 444.262,147 | 9.419 |
| 44 | 245.116,282 444.234,224 | 45 | 245.126,465 444.230,639 | 10.796 |
| 47 | 245.147,901 444.229,52 | 48 | 245.155,42 444.213,845 | 17.385 |
| 50 | 245.169,977 444.225,041 | 51 | 245.182,509 444.247,454 | 25.679 |
| 53 | 245.190,508 444.280,561 | 54 | 245.188,268 444.289,038 | 8.768 |
| 56 | 245.198,506 444.294,156 | 57 | 245.202,665 444.298,474 | 5.995 |
| 59 | 245.195,147 444.310,31 | 60 | 245.198,026 444.315,268 | 5.733 |
| 62 | 245.215,653 444.328,486 | 63 | 245.215,013 444.341,281 | 12.811 |
| 65 | 245.201,256 444.390,862 | 66 | 245.200,928 444.404,547 | 13.689 |
| 68 | 245.190,21 444.428,698 | 69 | 245.198,369 444.440,054 | 13.983 |
| 71 | 245.229,083 444.444,212 | 1 | 245.234,104 444.450,979 | 8.426 |

| Punct început | X / Y | Punct sfârşit | X / Y | Lungime segment |
|---|---|---|---|---|
| 18 | 245.091,26 444.348,133 | 19 | 245.083,422 444.355,33 | 10.641 |
| 21 | 245.069,504 444.346,373 | 22 | 245.048,868 444.339,816 | 21.653 |
| 24 | 245.037,929 444.296,847 | 25 | 245.049,05 444.197,156 | 100.309 |
| 27 | 245.060,33 444.220,388 | 28 | 245.055,051 444.232,543 | 13.252 |
| 30 | 245.058,417 444.256,556 | 31 | 245.063,056 444.256,876 | 4.65 |
| 33 | 245.072,974 444.253,517 | 34 | 245.081,293 444.262,633 | 12.341 |
| 36 | 245.090,251 444.281,186 | 37 | 245.089,967 444.304,275 | 23.091 |
| 39 | 245.102,605 444.300,277 | 40 | 245.105,804 444.283,803 | 16.782 |
| 42 | 245.101,19 444.262,147 | 43 | 245.115,107 444.234,638 | 30.829 |
| 45 | 245.126,465 444.230,639 | 46 | 245.135,903 444.230,159 | 9.45 |
| 48 | 245.155,42 444.213,845 | 49 | 245.161,339 444.212,726 | 6.024 |
| 51 | 245.182,509 444.247,454 | 52 | 245.190,348 444.263,288 | 17.668 |
| 54 | 245.188,268 444.289,038 | 55 | 245.191,788 444.292,876 | 5.208 |
| 57 | 245.202,665 444.298,474 | 58 | 245.201,866 444.304,072 | 5.655 |
| 60 | 245.198,026 444.315,268 | 61 | 245.210,694 444.322,568 | 14.621 |
| 63 | 245.215,013 444.341,281 | 64 | 245.206,855 444.366,072 | 26.099 |
| 66 | 245.200,928 444.404,547 | 67 | 245.194,849 444.418,142 | 14.892 |
| 69 | 245.198,369 444.440,054 | 70 | 245.217,405 444.440,054 | 19.036 |

** Lungimile segmentelor sunt determinate în planul de proiecţie Stereo 70 şi sunt rotunjite la 1 milimetru.
*** Distanţa dintre puncte este formată din segmente cumulate ce sunt mai mici decât valoarea 1 milimetru.

*Document care conține date cu caracter personal, protejat de prevederile Regulamentului (UE) nr. 679/2016 și Legii 190/2018*

# DATE DESPRE IMOBILUL NR. 5331

**Oficiul de Cadastru şi Publicitate Imobiliară CARAS-SEVERIN**
**Biroul de Cadastru şi Publicitate Imobiliară Resita**

## A. Partea I. Descrierea imobilului

Nr. CF vechi:2409 Ramna
Nr. cadastral vechi:797

**TEREN** Extravilan

**Adresa:** Jud. Caraș-Severin

| Nr. Crt | Nr cadastral Nr. topografic | Suprafaţa* (mp) | Observaţii / Referinţe |
|---|---|---|---|
| A1 | 32712 | 47.800 | Sector cadastral:40 Teren neimprejmuit; |

## B. Partea II. Proprietari şi acte

| Inscrieri privitoare la dreptul de proprietate şi alte drepturi reale | | Referinţe |
|---|---|---|
| **14266 / 11/04/2014** | | |
| Act Notarial nr. 296, din 08/04/2014 emis de DINESCU RADU; | | |
| B1 | Intabulare, drept de PROPRIETATEcumparare, dobandit prin Conventie, cota actuala 1/1, cota initiala 1/1 | A1 |
| | 1) **ZIFCEAK ELISABETA**, si sotul<br>2) **ZIFCEAK IOSIF**, bun comun | |
| **25978 / 27/06/2022** | | |
| Act Notarial nr. 883 CONTRACT DE IPOTECA, din 22/06/2022 emis de DINESCU RADU; | | |
| B2 | -se noteaza interdictiile de grevare,instrainare, inchiriere,demolare, contruire, dezmembrare, alipire, restructurare si amenajare in favoarea: | A1 |
| | 1) **BANCA TRANSILVANIA S.A.**, CIF:8082634 | |

## C. Partea III. SARCINI

| Inscrieri privind dezmembramintele dreptului de proprietate, drepturi reale de garanţie şi sarcini | | Referinţe |
|---|---|---|
| **25978 / 27/06/2022** | | |
| Act Notarial nr. 883 CONTRACT DE IPOTECA, din 22/06/2022 emis de DINESCU RADU; | | |
| C1 | Intabulare, drept de IPOTECA, Valoare:84525000 LEIsi celelalte obligatii de plata aferente creditului., dobandit prin Conventie, cota actuala 1/1, cota initiala 1/1 | A1 |
| | 1) **BANCA TRANSILVANIA S.A.**, CIF:8082634 | |

*Document care conține date cu caracter personal, protejat de prevederile Regulamentului (UE) nr. 679/2016 și Legii 190/2018*

# Anexa Nr. 1 La Partea I

## Teren

| Nr cadastral | Suprafaţa (mp)* | Observaţii / Referinţe |
|---|---|---|
| 32712 | 47.800 | |

* Suprafaţa este determinată in planul de proiecţie Stereo 70.

DETALII LINIARE IMOBIL

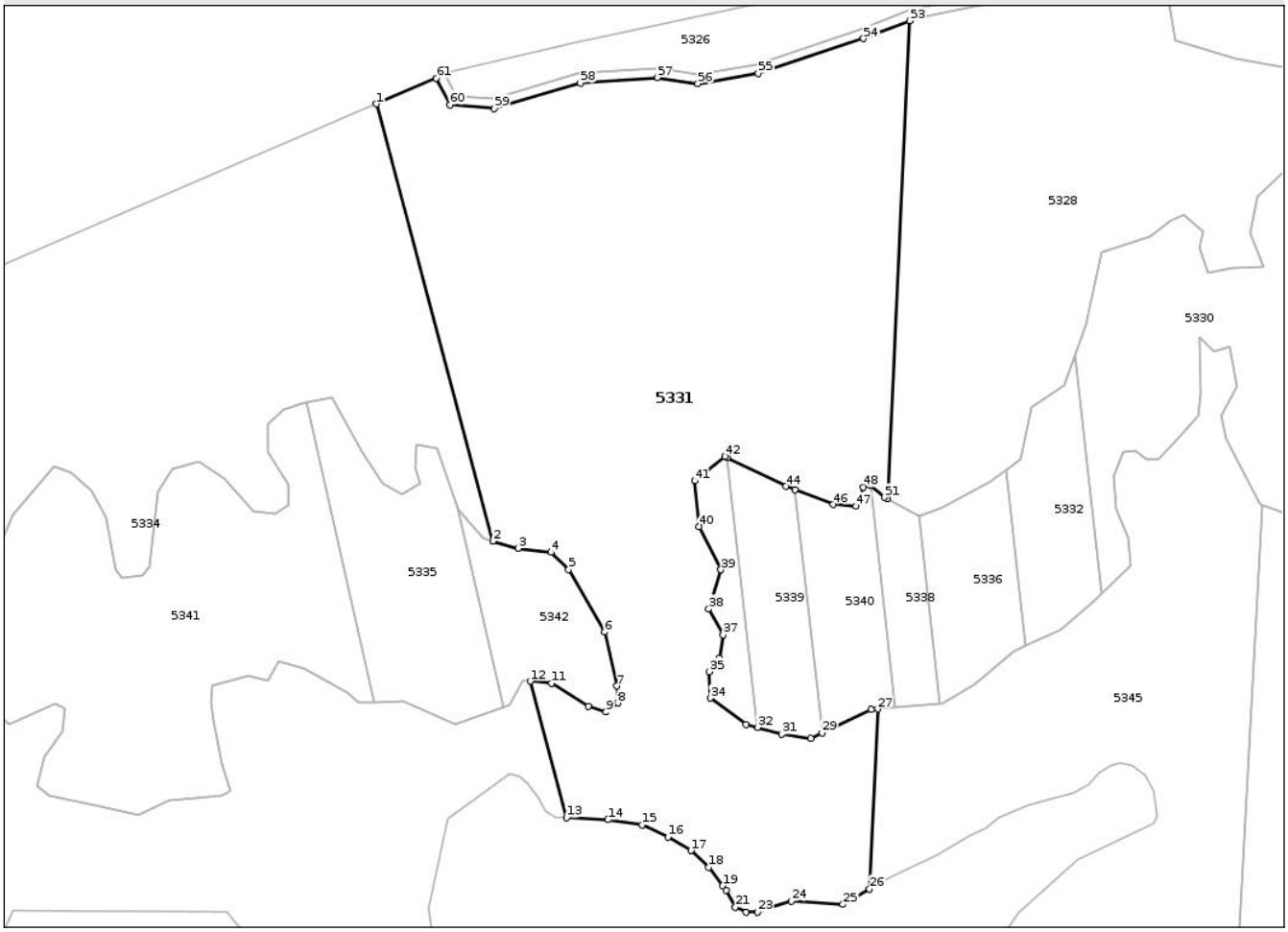


## Date referitoare la teren

| Crt | Categorie folosință | Intra vilan | Suprafaţa (mp) | Tarla | Parcelă | Nr. topo | Observaţii / Referinţe |
|---|---|---|---|---|---|---|---|
| 1 | pasune | NU | 22.500 | 11 | 3 | - | Den. de loc: Saliste |
| 2 | pasune | NU | 25.300 | 11 | 3 | - | Den. de loc: Saliste. Pasune impadurita |

**Lungime Segmente**

**1) Valorile lungimilor segmentelor sunt obţinute din proiecţie în plan.**

| Punct început | X / Y | Punct sfârşit | X / Y | Lungime segment |
|---|---|---|---|---|
| 1 | 244.746,439 444.401,484 | 2 | 244.795,042 444.219,132 | 188.718 |
| 4 | 244.819,314 444.214,533 | 5 | 244.826,621 444.207,415 | 10.201 |
| 7 | 244.846,86 444.158,793 | 8 | 244.847,234 444.151,674 | 7.129 |
| 10 | 244.834,869 444.150,363 | 11 | 244.819,506 444.159,916 | 18.091 |
| 13 | 244.825,766 444.103,86 | 14 | 244.842,992 444.103,049 | 17.245 |

| Punct început | X / Y | Punct sfârşit | X / Y | Lungime segment |
|---|---|---|---|---|
| 2 | 244.795,042 444.219,132 | 3 | 244.805,637 444.216,219 | 10.988 |
| 5 | 244.826,621 444.207,415 | 6 | 244.841,614 444.181,271 | 30.138 |
| 8 | 244.847,234 444.151,674 | 9 | 244.842,176 444.147,928 | 6.294 |
| 11 | 244.819,506 444.159,916 | 12 | 244.810,599 444.160,765 | 8.947 |
| 14 | 244.842,992 444.103,049 | 15 | 244.857,263 444.100,807 | 14.446 |

| Punct început | X / Y | Punct sfârşit | X / Y | Lungime segment |
|---|---|---|---|---|
| 3 | 244.805,637 444.216,219 | 4 | 244.819,314 444.214,533 | 13.781 |
| 6 | 244.841,614 444.181,271 | 7 | 244.846,86 444.158,793 | 23.082 |
| 9 | 244.842,176 444.147,928 | 10 | 244.834,869 444.150,363 | 7.702 |
| 12 | 244.810,599 444.160,765 | 13 | 244.825,766 444.103,86 | 58.892 |
| 15 | 244.857,263 444.100,807 | 16 | 244.868,148 444.095,843 | 11.963 |

*Document care conține date cu caracter personal, protejat de prevederile Regulamentului (UE) nr. 679/2016 și Legii 190/2018*

| Punct început | X / Y | Punct sfârşit | X / Y | Lungime segment |
|---|---|---|---|---|
| 16 | 244.868,148 444.095,843 | 17 | 244.877,729 444.090,138 | 11.151 |
| 19 | 244.890,973 444.075,504 | 20 | 244.892,408 444.073,631 | 2.36 |
| 22 | 244.900,767 444.064,461 | 23 | 244.905,456 444.064,461 | 4.689 |
| 25 | 244.941,132 444.067,722 | 26 | 244.952,183 444.074,185 | 12.802 |
| 28 | 244.952,833 444.148,921 | 29 | 244.932,389 444.139,157 | 22.656 |
| 31 | 244.915,553 444.138,638 | 32 | 244.905,373 444.141,512 | 10.578 |
| 34 | 244.885,792 444.153,761 | 35 | 244.885,228 444.164,69 | 10.944 |
| 37 | 244.891,137 444.180,104 | 38 | 244.885,149 444.190,915 | 12.359 |
| 40 | 244.881,102 444.225,318 | 41 | 244.879,295 444.244,268 | 19.036 |
| 43 | 244.892,831 444.253,947 | 44 | 244.917,318 444.242,0 | 27.246 |
| 46 | 244.936,927 444.234,429 | 47 | 244.946,525 444.233,789 | 9.619 |
| 49 | 244.951,964 444.243,066 | 50 | 244.952,656 444.242,476 | 0.909 |
| 52 | 244.959,725 444.236,813 | 53 | 244.968,971 444.436,168 | 199.569 |
| 55 | 244.905,774 444.414,14 | 56 | 244.880,533 444.409,985 | 25.581 |
| 58 | 244.831,515 444.410,149 | 59 | 244.795,646 444.399,653 | 37.373 |
| 61 | 244.771,402 444.412,242 | 1 | 244.746,439 444.401,484 | 27.182 |

| Punct început | X / Y | Punct sfârşit | X / Y | Lungime segment |
|---|---|---|---|---|
| 17 | 244.877,729 444.090,138 | 18 | 244.885,069 444.083,209 | 10.094 |
| 20 | 244.892,408 444.073,631 | 21 | 244.896,281 444.066,499 | 8.116 |
| 23 | 244.905,456 444.064,461 | 24 | 244.919,522 444.069,148 | 14.826 |
| 26 | 244.952,183 444.074,185 | 27 | 244.955,66 444.149,165 | 75.061 |
| 29 | 244.932,389 444.139,157 | 30 | 244.927,718 444.136,925 | 5.177 |
| 32 | 244.905,373 444.141,512 | 33 | 244.900,686 444.142,835 | 4.87 |
| 35 | 244.885,228 444.164,69 | 36 | 244.889,723 444.170,457 | 7.312 |
| 38 | 244.885,149 444.190,915 | 39 | 244.890,173 444.207,177 | 17.02 |
| 41 | 244.879,295 444.244,268 | 42 | 244.891,768 444.254,465 | 16.111 |
| 44 | 244.917,318 444.242,0 | 45 | 244.921,079 444.240,548 | 4.032 |
| 47 | 244.946,525 444.233,789 | 48 | 244.949,725 444.241,626 | 8.465 |
| 50 | 244.952,656 444.242,476 | 51 | 244.958,523 444.237,468 | 7.714 |
| 53 | 244.968,971 444.436,168 | 54 | 244.949,728 444.428,688 | 20.646 |
| 56 | 244.880,533 444.409,985 | 57 | 244.863,742 444.412,458 | 16.972 |
| 59 | 244.795,646 444.399,653 | 60 | 244.777,106 444.401,139 | 18.599 |

| Punct început | X / Y | Punct sfârşit | X / Y | Lungime segment |
|---|---|---|---|---|
| 18 | 244.885,069 444.083,209 | 19 | 244.890,973 444.075,504 | 9.707 |
| 21 | 244.896,281 444.066,499 | 22 | 244.900,767 444.064,461 | 4.927 |
| 24 | 244.919,522 444.069,148 | 25 | 244.941,132 444.067,722 | 21.657 |
| 27 | 244.955,66 444.149,165 | 28 | 244.952,833 444.148,921 | 2.838 |
| 30 | 244.927,718 444.136,925 | 31 | 244.915,553 444.138,638 | 12.285 |
| 33 | 244.900,686 444.142,835 | 34 | 244.885,792 444.153,761 | 18.472 |
| 36 | 244.889,723 444.170,457 | 37 | 244.891,137 444.180,104 | 9.75 |
| 39 | 244.890,173 444.207,177 | 40 | 244.881,102 444.225,318 | 20.282 |
| 42 | 244.891,768 444.254,465 | 43 | 244.892,831 444.253,947 | 1.182 |
| 45 | 244.921,079 444.240,548 | 46 | 244.936,927 444.234,429 | 16.988 |
| 48 | 244.949,725 444.241,626 | 49 | 244.951,964 444.243,066 | 2.662 |
| 51 | 244.958,523 444.237,468 | 52 | 244.959,725 444.236,813 | 1.369 |
| 54 | 244.949,728 444.428,688 | 55 | 244.905,774 444.414,14 | 46.299 |
| 57 | 244.863,742 444.412,458 | 58 | 244.831,515 444.410,149 | 32.31 |
| 60 | 244.777,106 444.401,139 | 61 | 244.771,402 444.412,242 | 12.482 |

** Lungimile segmentelor sunt determinate în planul de proiecţie Stereo 70 şi sunt rotunjite la 1 milimetru.
*** Distanţa dintre puncte este formată din segmente cumulate ce sunt mai mici decât valoarea 1 milimetru.

*Document care conține date cu caracter personal, protejat de prevederile Regulamentului (UE) nr. 679/2016 și Legii 190/2018*

# DATE DESPRE IMOBILUL NR. 5332

**Oficiul de Cadastru şi Publicitate Imobiliară CARAS-SEVERIN**
**Biroul de Cadastru şi Publicitate Imobiliară Resita**

## A. Partea I. Descrierea imobilului

**TEREN** Extravilan

**Adresa:** Jud. Caraş-Severin

| Nr. Crt | Nr cadastral Nr. topografic | Suprafaţa* (mp) | Observaţii / Referinţe |
|---|---|---|---|
| A1 | | 3.000 | Sector cadastral:40 Teren neimprejmuit; |

## B. Partea II. Proprietari şi acte

| Inscrieri privitoare la dreptul de proprietate şi alte drepturi reale | | Referinţe |
|---|---|---|
| / | | |
| Act Administrativ nr. 1499, din 21/06/2002 emis de CJPSDDPAT CARAS-SEVERIN; | | |
| B1 | Intabulare, drept de PROPRIETATE, dobandit prin Reconstituire, cota actuala 1/1, cota initiala 1/1 | A1 |
| | 1) **SEIMAN FLOAREA** | |

## C. Partea III. SARCINI .

| Inscrieri privind dezmembramintele dreptului de proprietate, drepturi reale de garanţie şi sarcini | Referinţe |
|---|---|
| NU SUNT | |

*Document care conține date cu caracter personal, protejat de prevederile Regulamentului (UE) nr. 679/2016 și Legii 190/2018*

# Anexa Nr. 1 La Partea I

## Teren

| Nr cadastral | Suprafaţa (mp)* | Observaţii / Referinţe |
|---|---|---|
| | 3.000 | |

* Suprafaţa este determinată in planul de proiecţie Stereo 70.

DETALII LINIARE IMOBIL

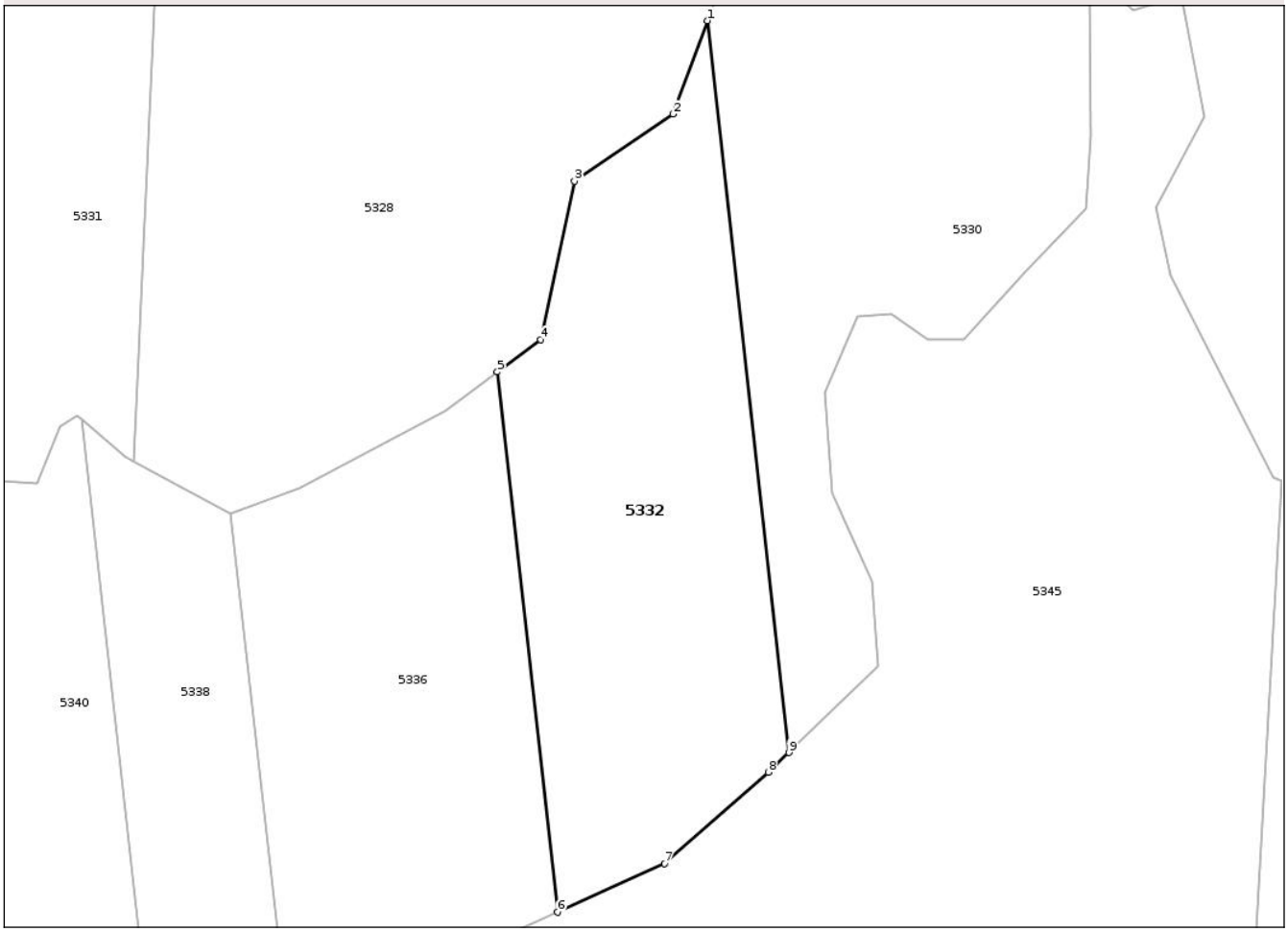


## Date referitoare la teren

| Crt | Categorie folosință | Intra vilan | Suprafaţa (mp) | Tarla | Parcelă | Nr. topo | Observaţii / Referinţe |
|---|---|---|---|---|---|---|---|
| 1 | pasune | NU | 3.000 | - | 2317/1 | - | Pasune impadurita |

**Lungime Segmente**
**1) Valorile lungimilor segmentelor sunt obţinute din proiecţie în plan.**

| Punct început | X / Y | Punct sfârşit | X / Y | Lungime segment (** (m) |
|---|---|---|---|---|
| 1 | 245.037,929<br>444.296,847 | 2 | 245.033,287<br>444.284,133 | 13.535 |
| 2 | 245.033,287<br>444.284,133 | 3 | 245.019,831<br>444.274,994 | 16.266 |
| 3 | 245.019,831<br>444.274,994 | 4 | 245.015,192<br>444.253,402 | 22.085 |
| 4 | 245.015,192<br>444.253,402 | 5 | 245.009,315<br>444.249,018 | 7.332 |
| 5 | 245.009,315<br>444.249,018 | 6 | 245.017,526<br>444.175,408 | 74.067 |

*Document care conține date cu caracter personal, protejat de prevederile Regulamentului (UE) nr. 679/2016 și Legii 190/2018*

| Punct început | X / Y | Punct sfârşit | X / Y | Lungime segment (** (m) |
|---|---|---|---|---|
| 6 | 245.017,526<br>444.175,408 | 7 | 245.032,104<br>444.182,029 | 16.011 |
| 7 | 245.032,104<br>444.182,029 | 8 | 245.046,252<br>444.194,478 | 18.845 |
| 8 | 245.046,252<br>444.194,478 | 9 | 245.049,05<br>444.197,156 | 3.873 |
| 9 | 245.049,05<br>444.197,156 | 1 | 245.037,929<br>444.296,847 | 100.309 |

** Lungimile segmentelor sunt determinate în planul de proiecţie Stereo 70 şi sunt rotunjite la 1 milimetru.
*** Distanţa dintre puncte este formată din segmente cumulate ce sunt mai mici decât valoarea 1 milimetru.

*Document care conține date cu caracter personal, protejat de prevederile Regulamentului (UE) nr. 679/2016 și Legii 190/2018*

# DATE DESPRE IMOBILUL NR. 5333

**Oficiul de Cadastru şi Publicitate Imobiliară CARAS-SEVERIN**
**Biroul de Cadastru şi Publicitate Imobiliară Resita**

## A. Partea I. Descrierea imobilului

**TEREN** Extravilan

**Adresa:** Jud. Caraş-Severin

| Nr. Crt | Nr cadastral Nr. topografic | Suprafaţa* (mp) | Observaţii / Referinţe |
|---|---|---|---|
| A1 | | 6.400 | Sector cadastral:40 Teren neimprejmuit; |

## B. Partea II. Proprietari şi acte

| Inscrieri privitoare la dreptul de proprietate şi alte drepturi reale | | Referinţe |
|---|---|---|
| / | | |
| Act Administrativ nr. 3215, din 27/09/2002 emis de CJPSDDPAT CARAS-SEVERIN; | | |
| B1 | Intabulare, drept de PROPRIETATE, dobandit prin Reconstituire, cota actuala 1/1, cota initiala 1/1 | A1 |
| | 1) **PRIMARIA RAMNA**, CIF:9999999999999 | |

## C. Partea III. SARCINI .

| Inscrieri privind dezmembramintele dreptului de proprietate, drepturi reale de garanţie şi sarcini | Referinţe |
|---|---|
| NU SUNT | |

*Document care conține date cu caracter personal, protejat de prevederile Regulamentului (UE) nr. 679/2016 și Legii 190/2018*

# Anexa Nr. 1 La Partea I

## Teren

| Nr cadastral | Suprafaţa (mp)* | Observaţii / Referinţe |
|---|---|---|
| | 6.400 | |

* Suprafaţa este determinată in planul de proiecţie Stereo 70.

DETALII LINIARE IMOBIL

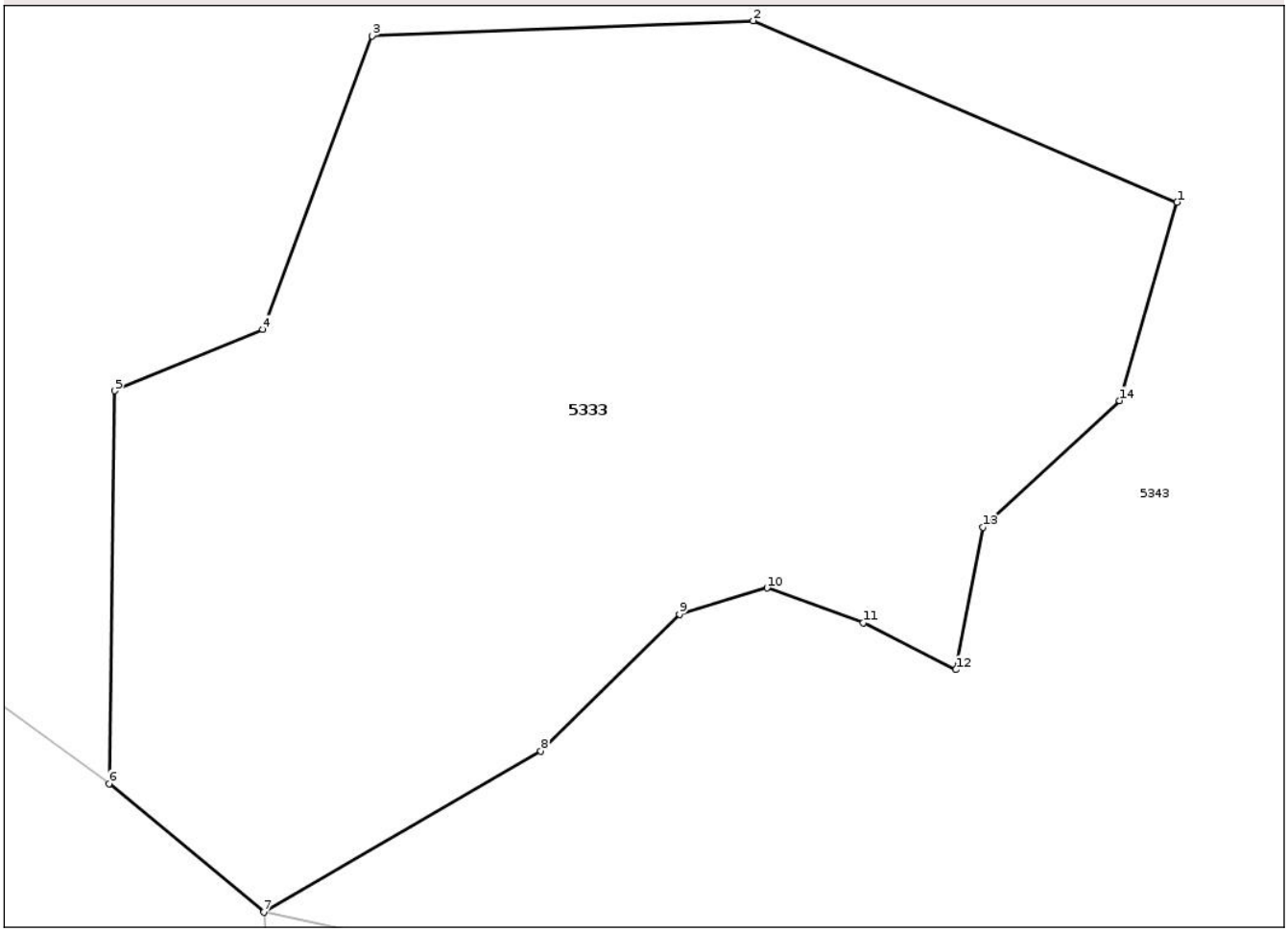


## Date referitoare la teren

| Crt | Categorie folosință | Intra vilan | Suprafaţa (mp) | Tarla | Parcelă | Nr. topo | Observaţii / Referinţe |
|---|---|---|---|---|---|---|---|
| 1 | padure | NU | 6.400 | - | 2322 | - | |

**Lungime Segmente**
**1) Valorile lungimilor segmentelor sunt obţinute din proiecţie în plan.**

| Punct început | X / Y | Punct sfârşit | X / Y | Lungime segment (** (m) |
|---|---|---|---|---|
| 1 | 245.389,682<br>444.249,526 | 2 | 245.345,475<br>444.268,436 | 48.082 |
| 2 | 245.345,475<br>444.268,436 | 3 | 245.305,757<br>444.266,849 | 39.75 |
| 3 | 245.305,757<br>444.266,849 | 4 | 245.294,358<br>444.236,255 | 32.649 |
| 4 | 245.294,358<br>444.236,255 | 5 | 245.278,894<br>444.229,885 | 16.725 |
| 5 | 245.278,894<br>444.229,885 | 6 | 245.278,324<br>444.188,971 | 40.918 |

*Document care conține date cu caracter personal, protejat de prevederile Regulamentului (UE) nr. 679/2016 și Legii 190/2018*

| Punct început | X / Y | Punct sfârşit | X / Y | Lungime segment (** (m) |
|---|---|---|---|---|
| 6 | 245.278,324<br>444.188,971 | 7 | 245.294,444<br>444.175,571 | 20.962 |
| 7 | 245.294,444<br>444.175,571 | 8 | 245.323,35<br>444.192,348 | 33.422 |
| 8 | 245.323,35<br>444.192,348 | 9 | 245.337,792<br>444.206,621 | 20.305 |
| 9 | 245.337,792<br>444.206,621 | 10 | 245.346,938<br>444.209,347 | 9.544 |
| 10 | 245.346,938<br>444.209,347 | 11 | 245.356,946<br>444.205,723 | 10.644 |
| 11 | 245.356,946<br>444.205,723 | 12 | 245.366,626<br>444.200,837 | 10.843 |
| 12 | 245.366,626<br>444.200,837 | 13 | 245.369,432<br>444.215,663 | 15.089 |
| 13 | 245.369,432<br>444.215,663 | 14 | 245.383,708<br>444.228,858 | 19.44 |
| 14 | 245.383,708<br>444.228,858 | 1 | 245.389,682<br>444.249,526 | 21.514 |

** Lungimile segmentelor sunt determinate în planul de proiecţie Stereo 70 şi sunt rotunjite la 1 milimetru.
*** Distanţa dintre puncte este formată din segmente cumulate ce sunt mai mici decât valoarea 1 milimetru.

*Document care conține date cu caracter personal, protejat de prevederile Regulamentului (UE) nr. 679/2016 și Legii 190/2018*

# DATE DESPRE IMOBILUL NR. 5334

**Oficiul de Cadastru şi Publicitate Imobiliară CARAS-SEVERIN**
**Biroul de Cadastru şi Publicitate Imobiliară Resita**

## A. Partea I. Descrierea imobilului

**TEREN** Extravilan

**Adresa:** Jud. Caraş-Severin

| Nr. Crt | Nr cadastral Nr. topografic | Suprafaţa* (mp) | Observaţii / Referinţe |
|---|---|---|---|
| A1 | 30645 | 60.092 | Sector cadastral:40 Teren neimprejmuit; |

## B. Partea II. Proprietari şi acte

| Inscrieri privitoare la dreptul de proprietate şi alte drepturi reale | | Referinţe |
|---|---|---|
| **10326 / 20/04/2010** | | |
| Act Notarial nr. 90, din 15/04/2010 emis de NP KELLER WANDA KUKY; | | |
| B1 | Intabulare, drept de PROPRIETATEcumparare, dobandit prin Conventie, cota actuala 1/1, cota initiala 1/1 | A1 |
| | 1) **S.C. AGROYIELD DANUBE LAND ALFA SRL, CU SEDIUL IN TIMISOARA**, CIF:9999999999999 | |

## C. Partea III. SARCINI .

| Inscrieri privind dezmembramintele dreptului de proprietate, drepturi reale de garanţie şi sarcini | Referinţe |
|---|---|
| NU SUNT | |

*Document care conține date cu caracter personal, protejat de prevederile Regulamentului (UE) nr. 679/2016 și Legii 190/2018*

# Anexa Nr. 1 La Partea I

## Teren

| Nr cadastral | Suprafaţa (mp)* | Observaţii / Referinţe |
|---|---|---|
| 30645 | 60.092 | |

* Suprafaţa este determinată in planul de proiecţie Stereo 70.

DETALII LINIARE IMOBIL

## Date referitoare la teren

| Crt | Categorie folosință | Intra vilan | Suprafaţa (mp) | Tarla | Parcelă | Nr. topo | Observaţii / Referinţe |
|---|---|---|---|---|---|---|---|
| 1 | pasune | NU | 3.700 | 11 | 2 | - | Den. de loc: Saliste |
| 2 | pasune | NU | 56.392 | 11 | 2 | - | Den. de loc: Saliste. Pasune impadurita |

**Lungime Segmente**

**1) Valorile lungimilor segmentelor sunt obţinute din proiecţie în plan.**

| Punct început | X / Y | Punct sfârşit | X / Y | Lungime segment |
|---|---|---|---|---|
| 1 | 244.746,439 444.401,484 | 2 | 244.496,297 444.293,684 | 272.382 |
| 4 | 244.582,606 444.038,454 | 5 | 244.594,755 444.064,959 | 29.157 |
| 7 | 244.731,863 444.005,816 | 8 | 244.761,145 443.960,771 | 53.726 |
| 10 | 244.781,418 444.036,896 | 11 | 244.770,155 444.052,662 | 19.376 |
| 13 | 244.776,012 444.103,562 | 14 | 244.802,014 444.122,204 | 31.994 |

| Punct început | X / Y | Punct sfârşit | X / Y | Lungime segment |
|---|---|---|---|---|
| 2 | 244.496,297 444.293,684 | 3 | 244.571,046 444.013,235 | 290.24 |
| 5 | 244.594,755 444.064,959 | 6 | 244.683,974 444.064,642 | 89.22 |
| 8 | 244.761,145 443.960,771 | 9 | 244.792,68 443.997,257 | 48.225 |
| 11 | 244.770,155 444.052,662 | 12 | 244.768,353 444.066,175 | 13.633 |
| 14 | 244.802,014 444.122,204 | 15 | 244.806,092 444.121,389 | 4.159 |

| Punct început | X / Y | Punct sfârşit | X / Y | Lungime segment |
|---|---|---|---|---|
| 3 | 244.571,046 444.013,235 | 4 | 244.582,606 444.038,454 | 27.742 |
| 6 | 244.683,974 444.064,642 | 7 | 244.731,863 444.005,816 | 75.854 |
| 9 | 244.792,68 443.997,257 | 10 | 244.781,418 444.036,896 | 41.208 |
| 12 | 244.768,353 444.066,175 | 13 | 244.776,012 444.103,562 | 38.163 |
| 15 | 244.806,092 444.121,389 | 16 | 244.809,558 444.118,332 | 4.622 |

*Document care conține date cu caracter personal, protejat de prevederile Regulamentului (UE) nr. 679/2016 și Legii 190/2018*

| Punct început | X / Y | Punct sfârşit | X / Y | Lungime segment |
|---|---|---|---|---|
| 16 | 244.809,558 444.118,332 | 17 | 244.814,247 444.112,015 | 7.867 |
| 19 | 244.821,382 444.104,067 | 20 | 244.825,766 444.103,86 | 4.389 |
| 22 | 244.807,703 444.161,04 | 23 | 244.802,082 444.150,925 | 11.572 |
| 25 | 244.779,412 444.142,683 | 26 | 244.757,789 444.152,256 | 23.647 |
| 28 | 244.738,678 444.152,068 | 29 | 244.734,182 444.155,815 | 5.853 |
| 31 | 244.705,704 444.169,302 | 32 | 244.701,207 444.161,06 | 9.389 |
| 34 | 244.677,975 444.159,186 | 35 | 244.677,566 444.151,982 | 7.216 |
| 37 | 244.682,147 444.126,283 | 38 | 244.685,521 444.115,319 | 11.471 |
| 40 | 244.659,656 444.111,098 | 41 | 244.647,243 444.104,833 | 13.904 |
| 43 | 244.609,762 444.113,027 | 44 | 244.604,58 444.116,882 | 6.459 |
| 46 | 244.615,306 444.139,896 | 47 | 244.616,477 444.149,477 | 9.652 |
| 49 | 244.593,337 444.142,97 | 50 | 244.585,022 444.149,236 | 10.412 |
| 52 | 244.572,488 444.179,48 | 53 | 244.573,455 444.191,591 | 12.15 |
| 55 | 244.586,832 444.200,628 | 56 | 244.588,76 444.216,051 | 15.543 |
| 58 | 244.611,942 444.250,203 | 59 | 244.619,053 444.247,552 | 7.589 |
| 61 | 244.633,665 444.229,292 | 62 | 244.637,521 444.207,604 | 22.028 |
| 64 | 244.648,85 444.204,712 | 65 | 244.651,754 444.208,384 | 4.682 |
| 67 | 244.661,396 444.249,231 | 68 | 244.672,122 444.252,364 | 11.174 |
| 70 | 244.695,077 444.231,493 | 71 | 244.704,115 444.230,65 | 9.077 |
| 73 | 244.709,659 444.242,579 | 74 | 244.700,869 444.256,128 | 16.151 |
| 76 | 244.707,497 444.273,84 | 77 | 244.715,331 444.276,612 | 8.31 |
| 79 | 244.727,623 444.279,142 | 80 | 244.740,196 444.256,45 | 25.942 |
| 82 | 244.757,299 444.238,885 | 83 | 244.764,606 444.243,193 | 8.482 |
| 85 | 244.762,92 444.259,302 | 86 | 244.771,726 444.257,804 | 8.933 |
| 88 | 244.780,532 444.232,516 | 89 | 244.790,649 444.220,34 | 15.831 |

| Punct început | X / Y | Punct sfârşit | X / Y | Lungime segment |
|---|---|---|---|---|
| 17 | 244.814,247 444.112,015 | 18 | 244.816,897 444.106,513 | 6.107 |
| 20 | 244.825,766 444.103,86 | 21 | 244.810,599 444.160,765 | 58.892 |
| 23 | 244.802,082 444.150,925 | 24 | 244.799,451 444.149,969 | 2.799 |
| 26 | 244.757,789 444.152,256 | 27 | 244.745,696 444.152,137 | 12.094 |
| 29 | 244.734,182 444.155,815 | 30 | 244.716,008 444.165,93 | 20.799 |
| 32 | 244.701,207 444.161,06 | 33 | 244.693,151 444.162,933 | 8.271 |
| 35 | 244.677,566 444.151,982 | 36 | 244.678,531 444.144,116 | 7.925 |
| 38 | 244.685,521 444.115,319 | 39 | 244.682,147 444.113,27 | 3.947 |
| 41 | 244.647,243 444.104,833 | 42 | 244.628,804 444.109,171 | 18.942 |
| 44 | 244.604,58 444.116,882 | 45 | 244.607,834 444.129,052 | 12.598 |
| 47 | 244.616,477 444.149,477 | 48 | 244.612,258 444.151,525 | 4.69 |
| 50 | 244.585,022 444.149,236 | 51 | 244.578,755 444.162,37 | 14.553 |
| 53 | 244.573,455 444.191,591 | 54 | 244.578,275 444.197,857 | 7.905 |
| 56 | 244.588,76 444.216,051 | 57 | 244.594,708 444.230,322 | 15.461 |
| 59 | 244.619,053 444.247,552 | 60 | 244.627,368 444.240,082 | 11.178 |
| 62 | 244.637,521 444.207,604 | 63 | 244.639,932 444.203,748 | 4.548 |
| 65 | 244.651,754 444.208,384 | 66 | 244.655,249 444.239,953 | 31.762 |
| 68 | 244.672,122 444.252,364 | 69 | 244.682,784 444.245,35 | 12.762 |
| 71 | 244.704,115 444.230,65 | 72 | 244.709,539 444.234,265 | 6.518 |
| 74 | 244.700,869 444.256,128 | 75 | 244.701,11 444.267,936 | 11.81 |
| 77 | 244.715,331 444.276,612 | 78 | 244.717,006 444.276,956 | 1.71 |
| 80 | 244.740,196 444.256,45 | 81 | 244.748,873 444.243,075 | 15.943 |
| 83 | 244.764,606 444.243,193 | 84 | 244.762,545 444.249,936 | 7.051 |
| 86 | 244.771,726 444.257,804 | 87 | 244.780,37 444.232,98 | 26.286 |
| 89 | 244.790,649 444.220,34 | 90 | 244.795,042 444.219,132 | 4.556 |

| Punct început | X / Y | Punct sfârşit | X / Y | Lungime segment |
|---|---|---|---|---|
| 18 | 244.816,897 444.106,513 | 19 | 244.821,382 444.104,067 | 5.109 |
| 21 | 244.810,599 444.160,765 | 22 | 244.807,703 444.161,04 | 2.909 |
| 24 | 244.799,451 444.149,969 | 25 | 244.779,412 444.142,683 | 21.322 |
| 27 | 244.745,696 444.152,137 | 28 | 244.738,678 444.152,068 | 7.018 |
| 30 | 244.716,008 444.165,93 | 31 | 244.705,704 444.169,302 | 10.842 |
| 33 | 244.693,151 444.162,933 | 34 | 244.677,975 444.159,186 | 15.632 |
| 36 | 244.678,531 444.144,116 | 37 | 244.682,147 444.126,283 | 18.196 |
| 39 | 244.682,147 444.113,27 | 40 | 244.659,656 444.111,098 | 22.596 |
| 42 | 244.628,804 444.109,171 | 43 | 244.609,762 444.113,027 | 19.428 |
| 45 | 244.607,834 444.129,052 | 46 | 244.615,306 444.139,896 | 13.169 |
| 48 | 244.612,258 444.151,525 | 49 | 244.593,337 444.142,97 | 20.765 |
| 51 | 244.578,755 444.162,37 | 52 | 244.572,488 444.179,48 | 18.222 |
| 54 | 244.578,275 444.197,857 | 55 | 244.586,832 444.200,628 | 8.994 |
| 57 | 244.594,708 444.230,322 | 58 | 244.611,942 444.250,203 | 26.311 |
| 60 | 244.627,368 444.240,082 | 61 | 244.633,665 444.229,292 | 12.493 |
| 63 | 244.639,932 444.203,748 | 64 | 244.648,85 444.204,712 | 8.97 |
| 66 | 244.655,249 444.239,953 | 67 | 244.661,396 444.249,231 | 11.13 |
| 69 | 244.682,784 444.245,35 | 70 | 244.695,077 444.231,493 | 18.524 |
| 72 | 244.709,539 444.234,265 | 73 | 244.709,659 444.242,579 | 8.315 |
| 75 | 244.701,11 444.267,936 | 76 | 244.707,497 444.273,84 | 8.698 |
| 78 | 244.717,006 444.276,956 | 79 | 244.727,623 444.279,142 | 10.84 |
| 81 | 244.748,873 444.243,075 | 82 | 244.757,299 444.238,885 | 9.41 |
| 84 | 244.762,545 444.249,936 | 85 | 244.762,92 444.259,302 | 9.374 |
| 87 | 244.780,37 444.232,98 | 88 | 244.780,532 444.232,516 | 0.491 |
| 90 | 244.795,042 444.219,132 | 1 | 244.746,439 444.401,484 | 188.718 |

**** Lungimile segmentelor sunt determinate în planul de proiecţie Stereo 70 şi sunt rotunjite la 1 milimetru.**
***** Distanţa dintre puncte este formată din segmente cumulate ce sunt mai mici decât valoarea 1 milimetru.**

*Document care conține date cu caracter personal, protejat de prevederile Regulamentului (UE) nr. 679/2016 și Legii 190/2018*

# DATE DESPRE IMOBILUL NR. 5335

**Oficiul de Cadastru şi Publicitate Imobiliară CARAS-SEVERIN**
**Biroul de Cadastru şi Publicitate Imobiliară Resita**

## A. Partea I. Descrierea imobilului

**TEREN** Extravilan

**Adresa:** Jud. Caraş-Severin

| Nr. Crt | Nr cadastral Nr. topografic | Suprafaţa* (mp) | Observaţii / Referinţe |
|---|---|---|---|
| A1 | | 5.800 | Sector cadastral:40 Teren neimprejmuit; |

## B. Partea II. Proprietari şi acte

| Inscrieri privitoare la dreptul de proprietate şi alte drepturi reale | | Referinţe |
|---|---|---|
| / | | |
| Act Administrativ nr. 2806, din 20/08/2002 emis de CJPSDDPAT CARAS-SEVERIN; | | |
| B1 | Intabulare, drept de PROPRIETATE, dobandit prin Reconstituire, cota actuala 1/1, cota initiala 1/1 | A1 |
| | 1) **NOVAC VIOARA** | |

## C. Partea III. SARCINI .

| Inscrieri privind dezmembramintele dreptului de proprietate, drepturi reale de garanţie şi sarcini | Referinţe |
|---|---|
| NU SUNT | |

*Document care conține date cu caracter personal, protejat de prevederile Regulamentului (UE) nr. 679/2016 și Legii 190/2018*

# Anexa Nr. 1 La Partea I

## Teren

| Nr cadastral | Suprafaţa (mp)* | Observaţii / Referinţe |
|---|---|---|
| | 5.800 | |

* Suprafaţa este determinată in planul de proiecţie Stereo 70.

DETALII LINIARE IMOBIL

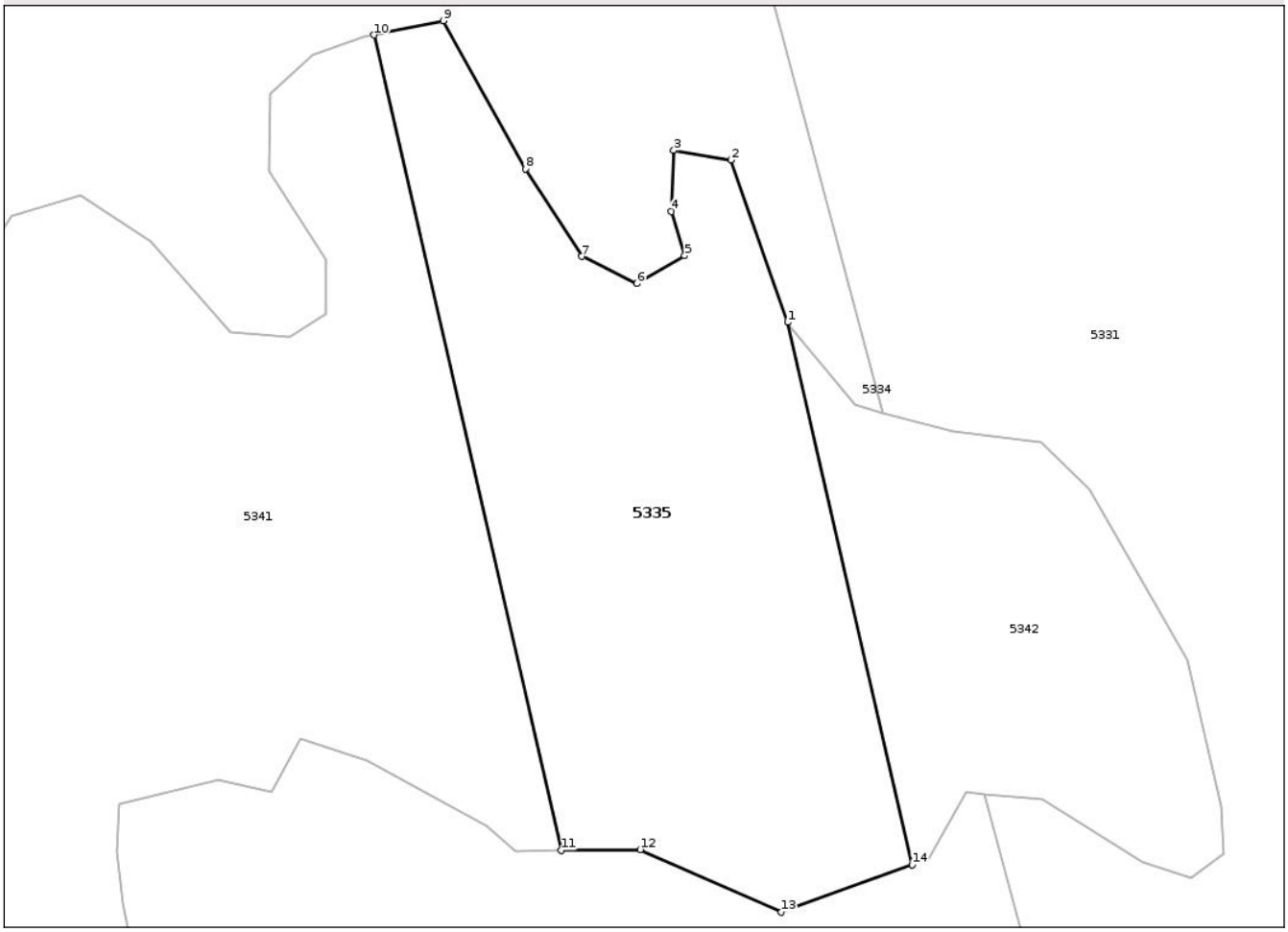


## Date referitoare la teren

| Crt | Categorie folosință | Intra vilan | Suprafaţa (mp) | Tarla | Parcelă | Nr. topo | Observaţii / Referinţe |
|---|---|---|---|---|---|---|---|
| 1 | pasune | NU | 5.800 | - | 2306/2 | - | Pasune impadurita |

**Lungime Segmente**
**1) Valorile lungimilor segmentelor sunt obţinute din proiecţie în plan.**

| Punct început | X / Y | Punct sfârşit | X / Y | Lungime segment (** (m) |
|---|---|---|---|---|
| 1 | 244.780,37<br>444.232,98 | 2 | 244.771,726<br>444.257,804 | 26.286 |
| 2 | 244.771,726<br>444.257,804 | 3 | 244.762,92<br>444.259,302 | 8.933 |
| 3 | 244.762,92<br>444.259,302 | 4 | 244.762,545<br>444.249,936 | 9.374 |
| 4 | 244.762,545<br>444.249,936 | 5 | 244.764,606<br>444.243,193 | 7.051 |
| 5 | 244.764,606<br>444.243,193 | 6 | 244.757,299<br>444.238,885 | 8.482 |

*Document care conține date cu caracter personal, protejat de prevederile Regulamentului (UE) nr. 679/2016 și Legii 190/2018*

| Punct început | X / Y | Punct sfârşit | X / Y | Lungime segment (** (m) |
|---|---|---|---|---|
| 6 | 244.757,299<br>444.238,885 | 7 | 244.748,873<br>444.243,075 | 9.41 |
| 7 | 244.748,873<br>444.243,075 | 8 | 244.740,196<br>444.256,45 | 15.943 |
| 8 | 244.740,196<br>444.256,45 | 9 | 244.727,623<br>444.279,142 | 25.942 |
| 9 | 244.727,623<br>444.279,142 | 10 | 244.717,006<br>444.276,956 | 10.84 |
| 10 | 244.717,006<br>444.276,956 | 11 | 244.745,696<br>444.152,137 | 128.074 |
| 11 | 244.745,696<br>444.152,137 | 12 | 244.757,789<br>444.152,256 | 12.094 |
| 12 | 244.757,789<br>444.152,256 | 13 | 244.779,412<br>444.142,683 | 23.647 |
| 13 | 244.779,412<br>444.142,683 | 14 | 244.799,451<br>444.149,969 | 21.322 |
| 14 | 244.799,451<br>444.149,969 | 1 | 244.780,37<br>444.232,98 | 85.176 |

** Lungimile segmentelor sunt determinate în planul de proiecţie Stereo 70 şi sunt rotunjite la 1 milimetru.
*** Distanţa dintre puncte este formată din segmente cumulate ce sunt mai mici decât valoarea 1 milimetru.

*Document care conține date cu caracter personal, protejat de prevederile Regulamentului (UE) nr. 679/2016 și Legii 190/2018*

# DATE DESPRE IMOBILUL NR. 5336

**Oficiul de Cadastru şi Publicitate Imobiliară CARAS-SEVERIN**
**Biroul de Cadastru şi Publicitate Imobiliară Resita**

## A. Partea I. Descrierea imobilului

**TEREN** Extravilan

**Adresa:** Jud. Caraş-Severin

| Nr. Crt | Nr cadastral Nr. topografic | Suprafaţa* (mp) | Observaţii / Referinţe |
|---|---|---|---|
| A1 | | 2.900 | Sector cadastral:40 Teren neimprejmuit; |

## B. Partea II. Proprietari şi acte

| Inscrieri privitoare la dreptul de proprietate şi alte drepturi reale | | Referinţe |
|---|---|---|
| / | | |
| Act Administrativ nr. 1621, din 08/07/2002 emis de CJPSDDPAT CARAS-SEVERIN; | | |
| B1 | Intabulare, drept de PROPRIETATE, dobandit prin Reconstituire, cota actuala 1/1, cota initiala 1/1 | A1 |
| | 1) **ILCAU MARIA** | |

## C. Partea III. SARCINI .

| Inscrieri privind dezmembramintele dreptului de proprietate, drepturi reale de garanţie şi sarcini | Referinţe |
|---|---|
| NU SUNT | |

*Document care conține date cu caracter personal, protejat de prevederile Regulamentului (UE) nr. 679/2016 și Legii 190/2018*

# Anexa Nr. 1 La Partea I

## Teren

| Nr cadastral | Suprafaţa (mp)* | Observaţii / Referinţe |
|---|---|---|
| | 2.900 | |

* Suprafaţa este determinată in planul de proiecţie Stereo 70.

DETALII LINIARE IMOBIL

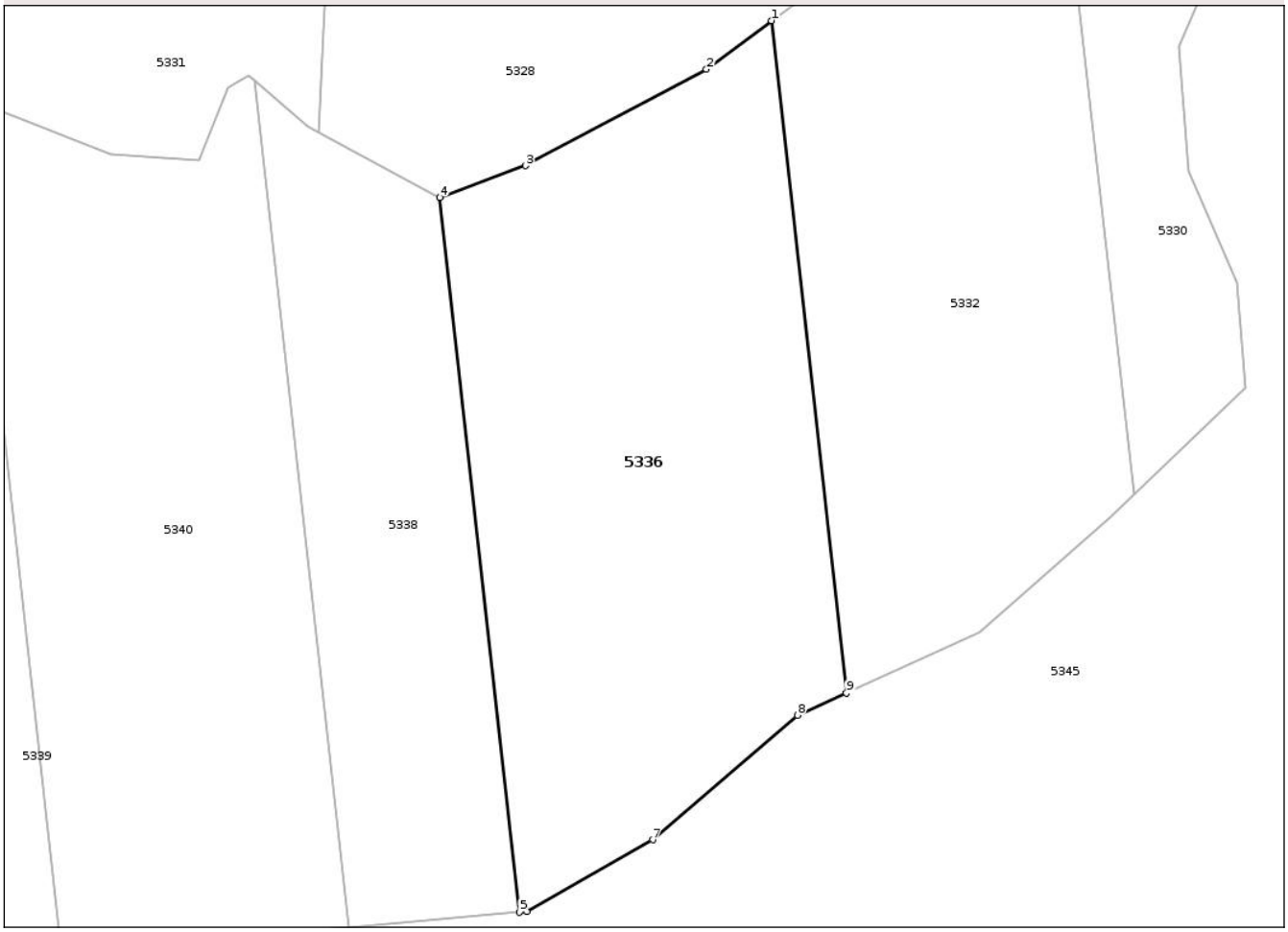


## Date referitoare la teren

| Crt | Categorie folosință | Intra vilan | Suprafaţa (mp) | Tarla | Parcelă | Nr. topo | Observaţii / Referinţe |
|---|---|---|---|---|---|---|---|
| 1 | pasune | NU | 2.900 | - | 2317/2 | - | Pasune impadurita |

**Lungime Segmente**
**1) Valorile lungimilor segmentelor sunt obţinute din proiecţie în plan.**

| Punct început | X / Y | Punct sfârşit | X / Y | Lungime segment (** (m) |
|---|---|---|---|---|
| 1 | 245.009,315<br>444.249,018 | 2 | 245.002,195<br>444.243,705 | 8.884 |
| 2 | 245.002,195<br>444.243,705 | 3 | 244.982,359<br>444.233,149 | 22.47 |
| 3 | 244.982,359<br>444.233,149 | 4 | 244.972,968<br>444.229,648 | 10.022 |
| 4 | 244.972,968<br>444.229,648 | 5 | 244.981,695<br>444.151,41 | 78.723 |
| 5 | 244.981,695<br>444.151,41 | 6 | 244.982,514<br>444.151,481 | 0.822 |

*Document care conține date cu caracter personal, protejat de prevederile Regulamentului (UE) nr. 679/2016 și Legii 190/2018*

| Punct început | X / Y | Punct sfârşit | X / Y | Lungime segment (** (m) |
|---|---|---|---|---|
| 6 | 244.982,514<br>444.151,481 | 7 | 244.996,311<br>444.159,346 | 15.881 |
| 7 | 244.996,311<br>444.159,346 | 8 | 245.012,182<br>444.172,981 | 20.924 |
| 8 | 245.012,182<br>444.172,981 | 9 | 245.017,526<br>444.175,408 | 5.869 |
| 9 | 245.017,526<br>444.175,408 | 1 | 245.009,315<br>444.249,018 | 74.067 |

** Lungimile segmentelor sunt determinate în planul de proiecţie Stereo 70 şi sunt rotunjite la 1 milimetru.
*** Distanţa dintre puncte este formată din segmente cumulate ce sunt mai mici decât valoarea 1 milimetru.

*Document care conține date cu caracter personal, protejat de prevederile Regulamentului (UE) nr. 679/2016 și Legii 190/2018*

# DATE DESPRE IMOBILUL NR. 5337

**Oficiul de Cadastru şi Publicitate Imobiliară CARAS-SEVERIN**
**Biroul de Cadastru şi Publicitate Imobiliară Resita**

## A. Partea I. Descrierea imobilului

**TEREN** Extravilan

**Adresa:** Jud. Caraş-Severin

| Nr. Crt | Nr cadastral Nr. topografic | Suprafaţa* (mp) | Observaţii / Referinţe |
|---|---|---|---|
| A1 | | 1.400 | Sector cadastral:40 Teren neimprejmuit; |

## B. Partea II. Proprietari şi acte

| Inscrieri privitoare la dreptul de proprietate şi alte drepturi reale | | Referinţe |
|---|---|---|
| / | | |
| Act Administrativ nr. 2711, din 06/08/2002 emis de CJPSDDPAT CARAS-SEVERIN; | | |
| B1 | Intabulare, drept de PROPRIETATE, dobandit prin Reconstituire, cota actuala 1/1, cota initiala 1/1 | A1 |
| | 1) **SEST ACHIM IOAN** | |

## C. Partea III. SARCINI .

| Inscrieri privind dezmembramintele dreptului de proprietate, drepturi reale de garanţie şi sarcini | Referinţe |
|---|---|
| NU SUNT | |

*Document care conține date cu caracter personal, protejat de prevederile Regulamentului (UE) nr. 679/2016 și Legii 190/2018*

# Anexa Nr. 1 La Partea I

## Teren

| Nr cadastral | Suprafaţa (mp)* | Observaţii / Referinţe |
|---|---|---|
| | 1.400 | |

* Suprafaţa este determinată in planul de proiecţie Stereo 70.

DETALII LINIARE IMOBIL

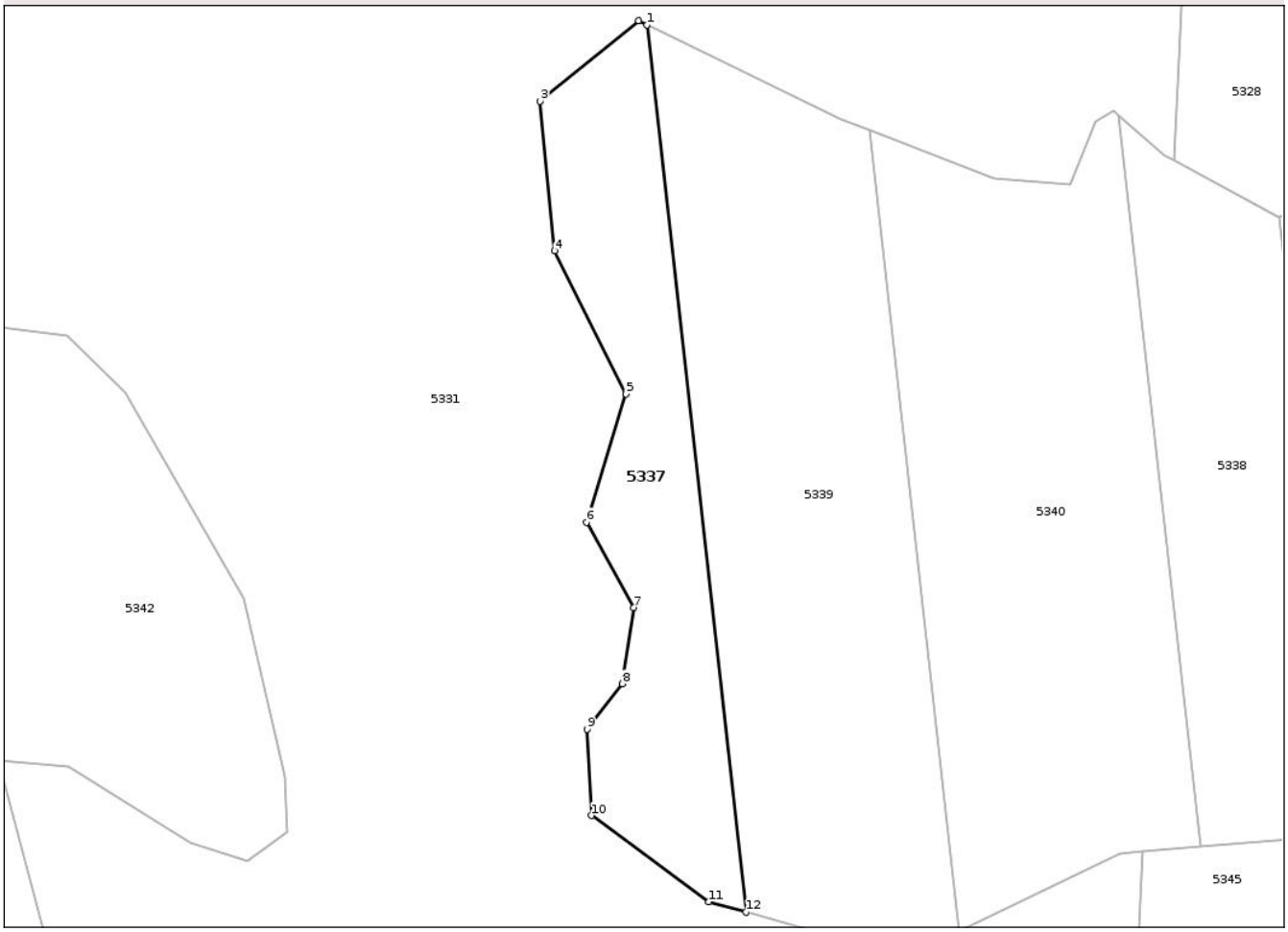


## Date referitoare la teren

| Crt | Categorie folosință | Intra vilan | Suprafaţa (mp) | Tarla | Parcelă | Nr. topo | Observaţii / Referinţe |
|---|---|---|---|---|---|---|---|
| 1 | pasune | NU | 1.400 | - | 2317/5 | - | Pasune impadurita |

**Lungime Segmente**
**1) Valorile lungimilor segmentelor sunt obţinute din proiecţie în plan.**

| Punct început | X / Y | Punct sfârşit | X / Y | Lungime segment (** (m) |
|---|---|---|---|---|
| 1 | 244.892,831<br>444.253,947 | 2 | 244.891,768<br>444.254,465 | 1.182 |
| 2 | 244.891,768<br>444.254,465 | 3 | 244.879,295<br>444.244,268 | 16.111 |
| 3 | 244.879,295<br>444.244,268 | 4 | 244.881,102<br>444.225,318 | 19.036 |
| 4 | 244.881,102<br>444.225,318 | 5 | 244.890,173<br>444.207,177 | 20.282 |
| 5 | 244.890,173<br>444.207,177 | 6 | 244.885,149<br>444.190,915 | 17.02 |

*Document care conține date cu caracter personal, protejat de prevederile Regulamentului (UE) nr. 679/2016 și Legii 190/2018*

| Punct început | X / Y | Punct sfârşit | X / Y | Lungime segment (** (m) |
|---|---|---|---|---|
| 6 | 244.885,149<br>444.190,915 | 7 | 244.891,137<br>444.180,104 | 12.359 |
| 7 | 244.891,137<br>444.180,104 | 8 | 244.889,723<br>444.170,457 | 9.75 |
| 8 | 244.889,723<br>444.170,457 | 9 | 244.885,228<br>444.164,69 | 7.312 |
| 9 | 244.885,228<br>444.164,69 | 10 | 244.885,792<br>444.153,761 | 10.944 |
| 10 | 244.885,792<br>444.153,761 | 11 | 244.900,686<br>444.142,835 | 18.472 |
| 11 | 244.900,686<br>444.142,835 | 12 | 244.905,373<br>444.141,512 | 4.87 |
| 12 | 244.905,373<br>444.141,512 | 1 | 244.892,831<br>444.253,947 | 113.132 |

** Lungimile segmentelor sunt determinate în planul de proiecţie Stereo 70 şi sunt rotunjite la 1 milimetru.
*** Distanţa dintre puncte este formată din segmente cumulate ce sunt mai mici decât valoarea 1 milimetru.

*Document care conține date cu caracter personal, protejat de prevederile Regulamentului (UE) nr. 679/2016 și Legii 190/2018*

# DATE DESPRE IMOBILUL NR. 5338

**Oficiul de Cadastru şi Publicitate Imobiliară CARAS-SEVERIN**
**Biroul de Cadastru şi Publicitate Imobiliară Resita**

## A. Partea I. Descrierea imobilului

**TEREN** Extravilan

**Adresa:** Jud. Caraş-Severin

| Nr. Crt | Nr cadastral Nr. topografic | Suprafaţa* (mp) | Observaţii / Referinţe |
|---|---|---|---|
| A1 | | 1.600 | Sector cadastral:40 Teren neimprejmuit; |

## B. Partea II. Proprietari şi acte

| Inscrieri privitoare la dreptul de proprietate şi alte drepturi reale | | Referinţe |
|---|---|---|
| / | | |
| Act Administrativ nr. 1864, din 19/07/2002 emis de CJPSDDPAT CARAS-SEVERIN; | | |
| B1 | Intabulare, drept de PROPRIETATE, dobandit prin Reconstituire, cota actuala 1/1, cota initiala 1/1 | A1 |
| | 1) **COSPENDA ION** | |

## C. Partea III. SARCINI .

| Inscrieri privind dezmembramintele dreptului de proprietate, drepturi reale de garanţie şi sarcini | Referinţe |
|---|---|
| NU SUNT | |

# Anexa Nr. 1 La Partea I

## Teren

| Nr cadastral | Suprafaţa (mp)* | Observaţii / Referinţe |
|---|---|---|
| | 1.600 | |

* Suprafaţa este determinată in planul de proiecţie Stereo 70.

DETALII LINIARE IMOBIL

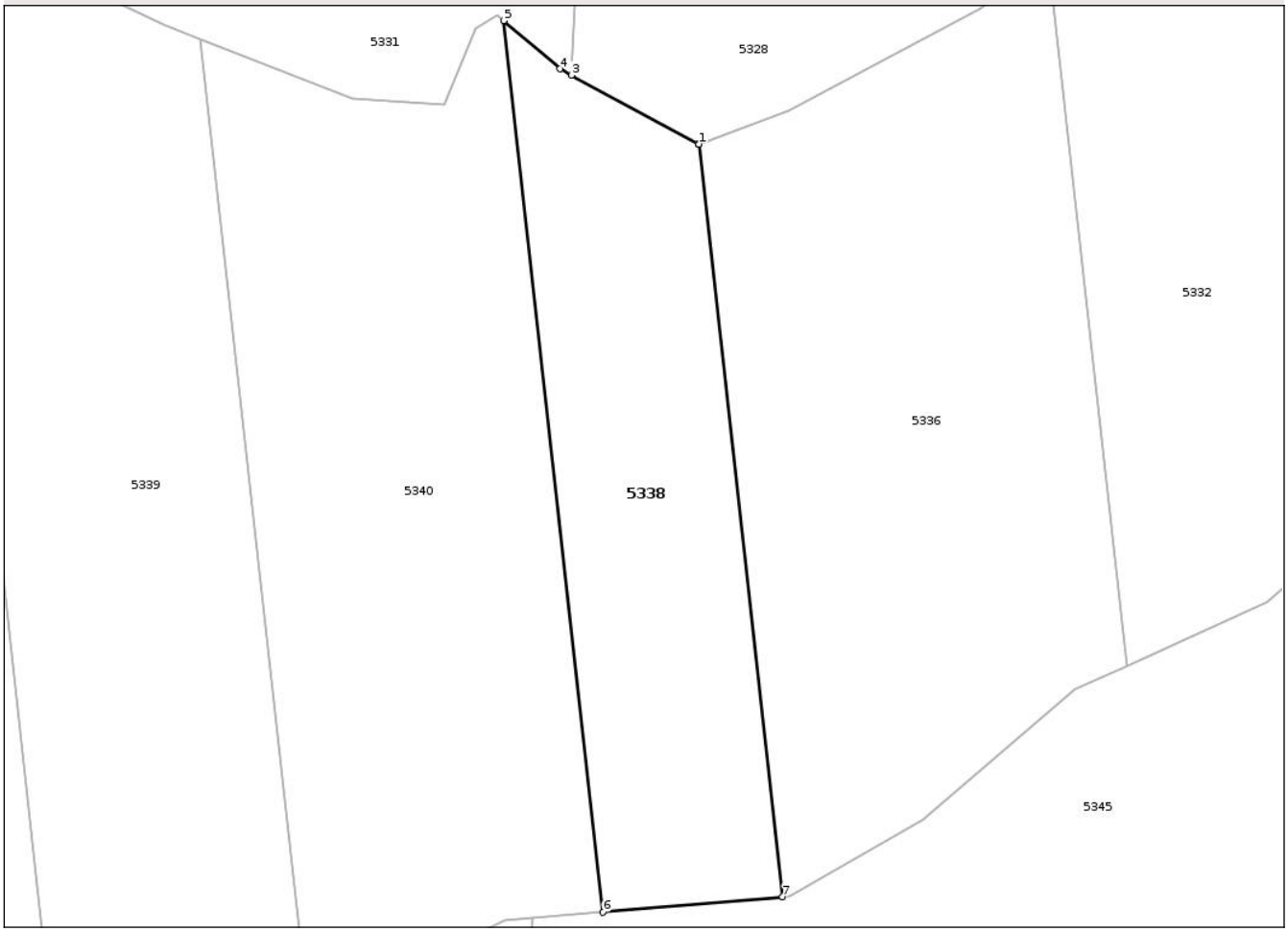


## Date referitoare la teren

| Crt | Categorie folosință | Intra vilan | Suprafaţa (mp) | Tarla | Parcelă | Nr. topo | Observaţii / Referinţe |
|---|---|---|---|---|---|---|---|
| 1 | pasune | NU | 1.600 | - | 2317/2 | - | Pasune impadurita |

**Lungime Segmente**
**1) Valorile lungimilor segmentelor sunt obţinute din proiecţie în plan.**

| Punct început | X / Y | Punct sfârşit | X / Y | Lungime segment (** (m) |
|---|---|---|---|---|
| 1 | 244.972,968<br>444.229,648 | 2 | 244.972,92<br>444.229,631 | 0.051 |
| 2 | 244.972,92<br>444.229,631 | 3 | 244.959,725<br>444.236,813 | 15.023 |
| 3 | 244.959,725<br>444.236,813 | 4 | 244.958,523<br>444.237,468 | 1.369 |
| 4 | 244.958,523<br>444.237,468 | 5 | 244.952,656<br>444.242,476 | 7.714 |
| 5 | 244.952,656<br>444.242,476 | 6 | 244.962,994<br>444.149,797 | 93.254 |

*Document care conține date cu caracter personal, protejat de prevederile Regulamentului (UE) nr. 679/2016 și Legii 190/2018*

| Punct început | X / Y | Punct sfârşit | X / Y | Lungime segment (** (m) |
|---|---|---|---|---|
| 6 | 244.962,994<br>444.149,797 | 7 | 244.981,695<br>444.151,41 | 18.77 |
| 7 | 244.981,695<br>444.151,41 | 1 | 244.972,968<br>444.229,648 | 78.723 |

** Lungimile segmentelor sunt determinate în planul de proiecţie Stereo 70 şi sunt rotunjite la 1 milimetru.
*** Distanţa dintre puncte este formată din segmente cumulate ce sunt mai mici decât valoarea 1 milimetru.

*Document care conține date cu caracter personal, protejat de prevederile Regulamentului (UE) nr. 679/2016 și Legii 190/2018*

# DATE DESPRE IMOBILUL NR. 5339

**Oficiul de Cadastru şi Publicitate Imobiliară CARAS-SEVERIN**
**Biroul de Cadastru şi Publicitate Imobiliară Resita**

## A. Partea I. Descrierea imobilului

**TEREN** Extravilan

**Adresa:** Jud. Caraş-Severin

| Nr. Crt | Nr cadastral Nr. topografic | Suprafaţa* (mp) | Observaţii / Referinţe |
|---|---|---|---|
| A1 | | 2.900 | Sector cadastral:40 Teren neimprejmuit; |

## B. Partea II. Proprietari şi acte

| Inscrieri privitoare la dreptul de proprietate şi alte drepturi reale | | Referinţe |
|---|---|---|
| / | | |
| Act Administrativ nr. 2310, din 26/07/2002 emis de CJPSDDPAT CARAS-SEVERIN; | | |
| B1 | Intabulare, drept de PROPRIETATE, dobandit prin Reconstituire, cota actuala 1/1, cota initiala 1/1 | A1 |
| | 1) **BANDU AURICA FLORICA** | |

## C. Partea III. SARCINI .

| Inscrieri privind dezmembramintele dreptului de proprietate, drepturi reale de garanţie şi sarcini | Referinţe |
|---|---|
| NU SUNT | |

*Document care conține date cu caracter personal, protejat de prevederile Regulamentului (UE) nr. 679/2016 și Legii 190/2018*

# Anexa Nr. 1 La Partea I

## Teren

| Nr cadastral | Suprafaţa (mp)* | Observaţii / Referinţe |
|---|---|---|
| | 2.900 | |

* Suprafaţa este determinată in planul de proiecţie Stereo 70.

DETALII LINIARE IMOBIL

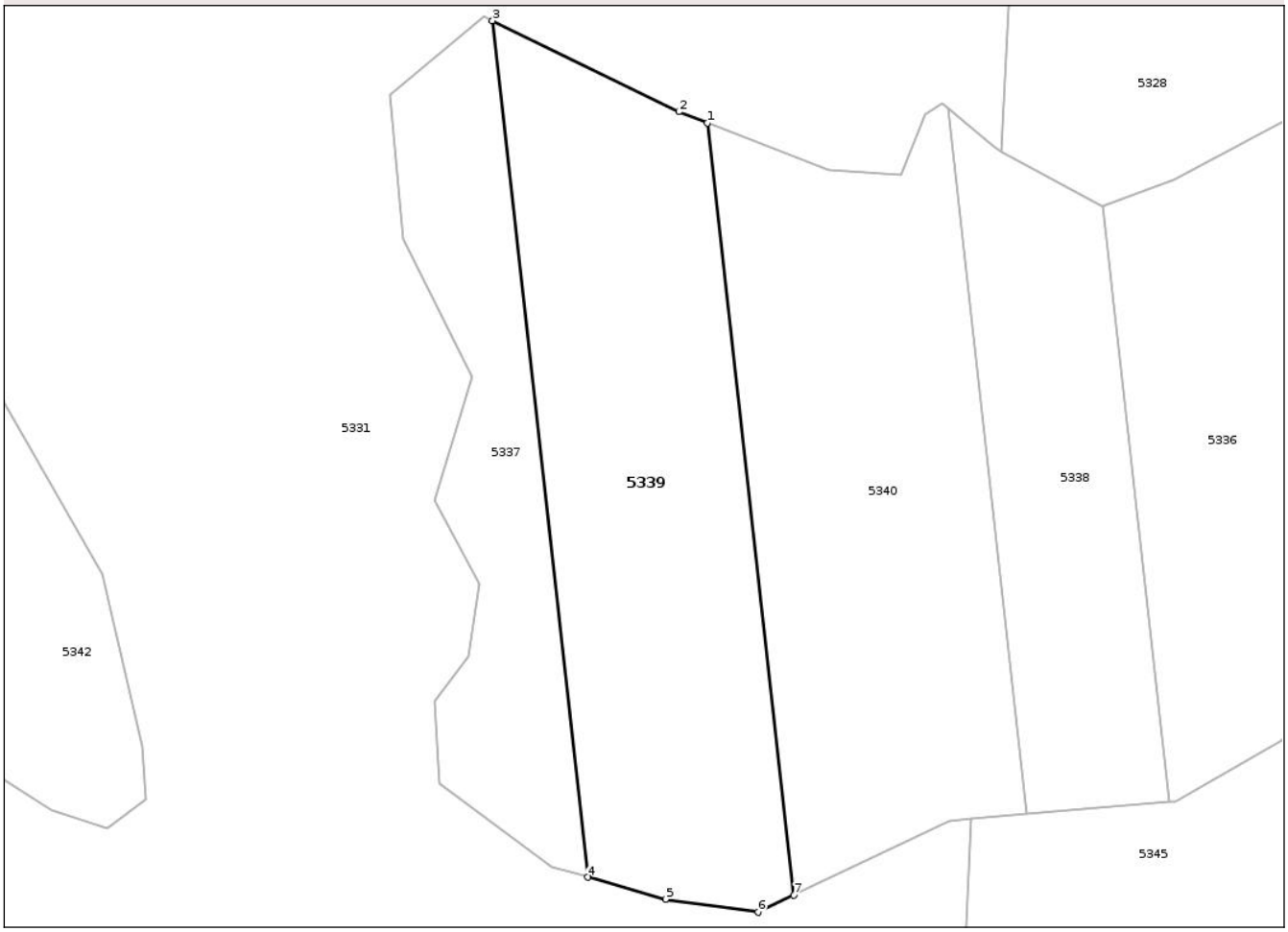


## Date referitoare la teren

| Crt | Categorie folosință | Intra vilan | Suprafaţa (mp) | Tarla | Parcelă | Nr. topo | Observaţii / Referinţe |
|---|---|---|---|---|---|---|---|
| 1 | pasune | NU | 2.900 | - | 2317/4 | - | Pasune impadurita |

**Lungime Segmente**
**1) Valorile lungimilor segmentelor sunt obţinute din proiecţie în plan.**

| Punct început | X / Y | Punct sfârşit | X / Y | Lungime segment (** (m) |
|---|---|---|---|---|
| 1 | 244.921,079<br>444.240,548 | 2 | 244.917,318<br>444.242,0 | 4.032 |
| 2 | 244.917,318<br>444.242,0 | 3 | 244.892,831<br>444.253,947 | 27.246 |
| 3 | 244.892,831<br>444.253,947 | 4 | 244.905,373<br>444.141,512 | 113.132 |
| 4 | 244.905,373<br>444.141,512 | 5 | 244.915,553<br>444.138,638 | 10.578 |
| 5 | 244.915,553<br>444.138,638 | 6 | 244.927,718<br>444.136,925 | 12.285 |

*Document care conține date cu caracter personal, protejat de prevederile Regulamentului (UE) nr. 679/2016 și Legii 190/2018*

| Punct început | X / Y | Punct sfârşit | X / Y | Lungime segment (** (m) |
|---|---|---|---|---|
| 6 | 244.927,718<br>444.136,925 | 7 | 244.932,389<br>444.139,157 | 5.177 |
| 7 | 244.932,389<br>444.139,157 | 1 | 244.921,079<br>444.240,548 | 102.02 |

** Lungimile segmentelor sunt determinate în planul de proiecţie Stereo 70 şi sunt rotunjite la 1 milimetru.
*** Distanţa dintre puncte este formată din segmente cumulate ce sunt mai mici decât valoarea 1 milimetru.

*Document care conține date cu caracter personal, protejat de prevederile Regulamentului (UE) nr. 679/2016 și Legii 190/2018*

# DATE DESPRE IMOBILUL NR. 5340

**Oficiul de Cadastru şi Publicitate Imobiliară CARAS-SEVERIN**
**Biroul de Cadastru şi Publicitate Imobiliară Resita**

## A. Partea I. Descrierea imobilului

**TEREN** Extravilan

**Adresa:** Jud. Caraș-Severin

| Nr. Crt | Nr cadastral Nr. topografic | Suprafaţa* (mp) | Observaţii / Referinţe |
|---|---|---|---|
| A1 | | 2.900 | Sector cadastral:40 Teren neimprejmuit; |

## B. Partea II. Proprietari şi acte

| Inscrieri privitoare la dreptul de proprietate şi alte drepturi reale | | Referinţe |
|---|---|---|
| / | | |
| Act Administrativ nr. 2001, din 19/07/2002 emis de CJPSDDPAT CARAS-SEVERIN; | | |
| B1 | Intabulare, drept de PROPRIETATE, dobandit prin Reconstituire, cota actuala 1/1, cota initiala 1/1 | A1 |
| | 1) **MILOS MARIA** | |

## C. Partea III. SARCINI .

| Inscrieri privind dezmembramintele dreptului de proprietate, drepturi reale de garanţie şi sarcini | Referinţe |
|---|---|
| NU SUNT | |

*Document care conține date cu caracter personal, protejat de prevederile Regulamentului (UE) nr. 679/2016 și Legii 190/2018*

# Anexa Nr. 1 La Partea I

## Teren

| Nr cadastral | Suprafaţa (mp)* | Observaţii / Referinţe |
|---|---|---|
| | 2.900 | |

* Suprafaţa este determinată in planul de proiecţie Stereo 70.

DETALII LINIARE IMOBIL

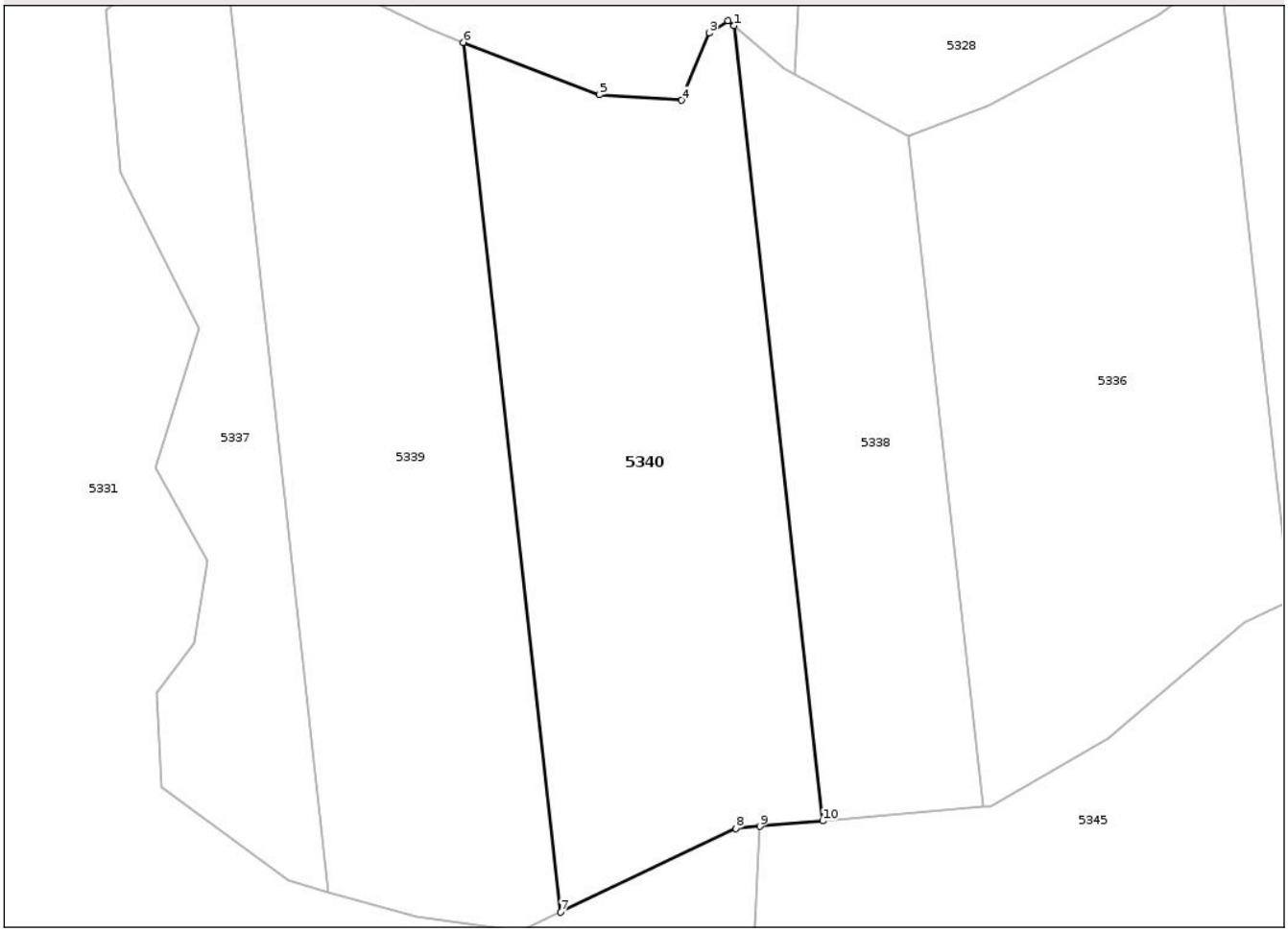


## Date referitoare la teren

| Crt | Categorie folosință | Intra vilan | Suprafaţa (mp) | Tarla | Parcelă | Nr. topo | Observaţii / Referinţe |
|---|---|---|---|---|---|---|---|
| 1 | pasune | NU | 2.900 | - | 2317/3 | - | Pasune impadurita |

**Lungime Segmente**
**1) Valorile lungimilor segmentelor sunt obţinute din proiecţie în plan.**

| Punct început | X / Y | Punct sfârşit | X / Y | Lungime segment (** (m) |
|---|---|---|---|---|
| 1 | 244.952,656<br>444.242,476 | 2 | 244.951,964<br>444.243,066 | 0.909 |
| 2 | 244.951,964<br>444.243,066 | 3 | 244.949,725<br>444.241,626 | 2.662 |
| 3 | 244.949,725<br>444.241,626 | 4 | 244.946,525<br>444.233,789 | 8.465 |
| 4 | 244.946,525<br>444.233,789 | 5 | 244.936,927<br>444.234,429 | 9.619 |
| 5 | 244.936,927<br>444.234,429 | 6 | 244.921,079<br>444.240,548 | 16.988 |

*Document care conține date cu caracter personal, protejat de prevederile Regulamentului (UE) nr. 679/2016 și Legii 190/2018*

| Punct început | X / Y | Punct sfârşit | X / Y | Lungime segment (** (m) |
|---|---|---|---|---|
| 6 | 244.921,079<br>444.240,548 | 7 | 244.932,389<br>444.139,157 | 102.02 |
| 7 | 244.932,389<br>444.139,157 | 8 | 244.952,833<br>444.148,921 | 22.656 |
| 8 | 244.952,833<br>444.148,921 | 9 | 244.955,66<br>444.149,165 | 2.838 |
| 9 | 244.955,66<br>444.149,165 | 10 | 244.962,994<br>444.149,797 | 7.361 |
| 10 | 244.962,994<br>444.149,797 | 1 | 244.952,656<br>444.242,476 | 93.254 |

** Lungimile segmentelor sunt determinate în planul de proiecţie Stereo 70 şi sunt rotunjite la 1 milimetru.
*** Distanţa dintre puncte este formată din segmente cumulate ce sunt mai mici decât valoarea 1 milimetru.

*Document care conține date cu caracter personal, protejat de prevederile Regulamentului (UE) nr. 679/2016 și Legii 190/2018*

# DATE DESPRE IMOBILUL NR. 5341

**Oficiul de Cadastru şi Publicitate Imobiliară CARAS-SEVERIN**
**Biroul de Cadastru şi Publicitate Imobiliară Resita**

## A. Partea I. Descrierea imobilului

**TEREN** Extravilan

**Adresa:** Jud. Caraş-Severin

| Nr. Crt | Nr cadastral Nr. topografic | Suprafaţa* (mp) | Observaţii / Referinţe |
|---|---|---|---|
| A1 | | 16.074 | Sector cadastral:40 Teren neimprejmuit; |

## B. Partea II. Proprietari şi acte

| Inscrieri privitoare la dreptul de proprietate şi alte drepturi reale | | Referinţe |
|---|---|---|
| / | | |
| Act Administrativ nr. 1882, din 11/08/2025 emis de PRIMARIA COMUNEI RAMNA; | | |
| B1 | Inscrierea posesiei, drept de PROPRIETATE, dobandit prin Lege, cota actuala 1/1, cota initiala 1/1 | A1 |
| | 1) **NEIDENTIFICAT NEIDENTIFICAT** | |
| Act Normativ nr. 7, din 13/03/1996 emis de PARLAMENTUL ROMANIEI (,art. 13); | | |
| B2 | Se noteaza mentiunea de proprietar neidentificat, rezerva la dispozitia comisiei locale de fond funciar | A1 |

## C. Partea III. SARCINI .

| Inscrieri privind dezmembramintele dreptului de proprietate, drepturi reale de garanţie şi sarcini | Referinţe |
|---|---|
| NU SUNT | |

# Anexa Nr. 1 La Partea I

## Teren

| Nr cadastral | Suprafaţa (mp)* | Observaţii / Referinţe |
|---|---|---|
| | 16.074 | |

* Suprafaţa este determinată in planul de proiecţie Stereo 70.

DETALII LINIARE IMOBIL

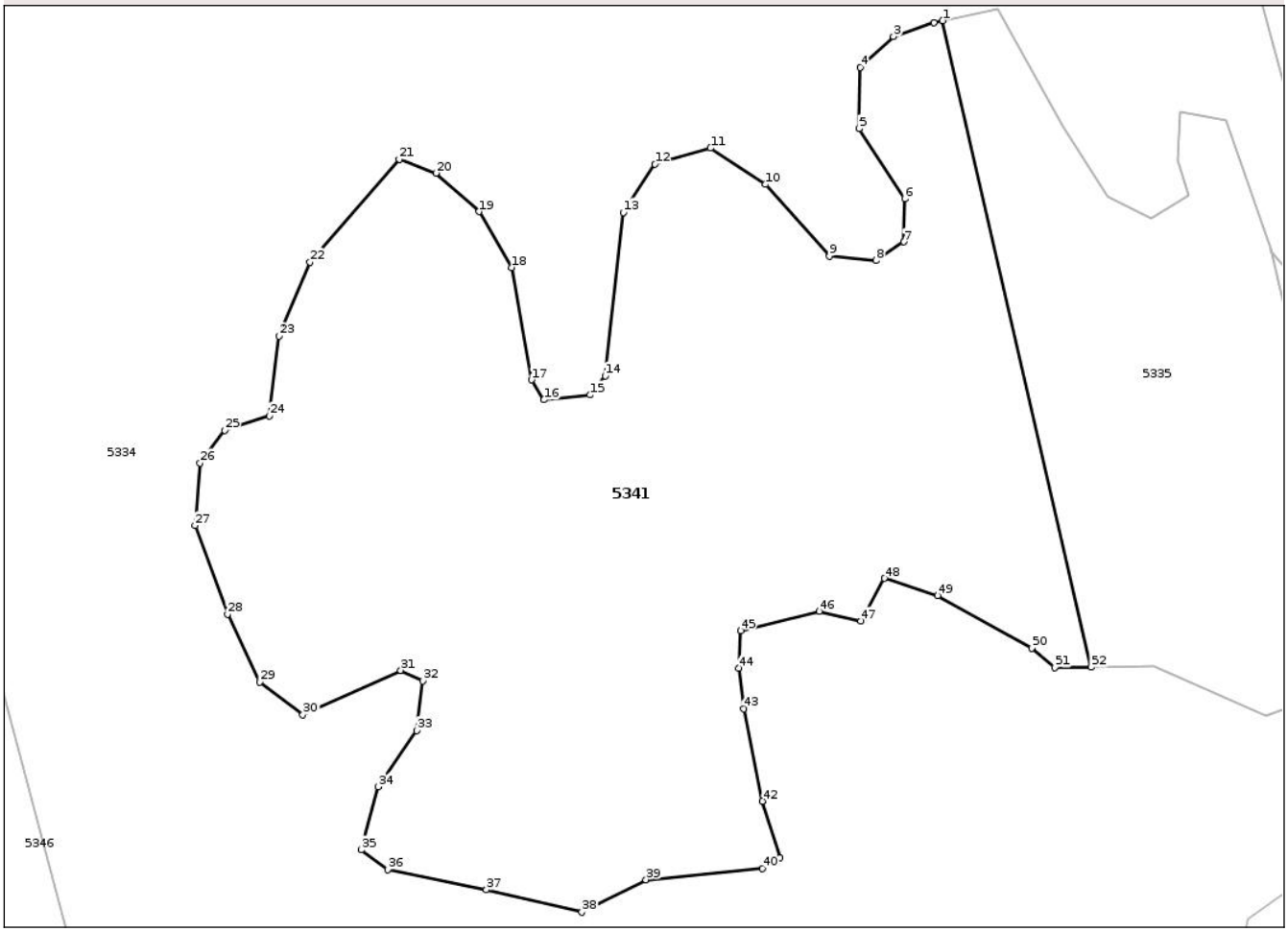


## Date referitoare la teren

| Crt | Categorie folosință | Intra vilan | Suprafaţa (mp) | Tarla | Parcelă | Nr. topo | Observaţii / Referinţe |
|---|---|---|---|---|---|---|---|
| 1 | padure | NU | 16.074 | - | 2306 | - | |

**Lungime Segmente**

**1) Valorile lungimilor segmentelor sunt obţinute din proiecţie în plan.**

| Punct început | X / Y | Punct sfârşit | X / Y | Lungime segment |
|---|---|---|---|---|
| 1 | 244.717,006<br>444.276,956 | 2 | 244.715,331<br>444.276,612 | 1.71 |
| 4 | 244.701,11<br>444.267,936 | 5 | 244.700,869<br>444.256,128 | 11.81 |
| 7 | 244.709,539<br>444.234,265 | 8 | 244.704,115<br>444.230,65 | 6.518 |
| 10 | 244.682,784<br>444.245,35 | 11 | 244.672,122<br>444.252,364 | 12.762 |
| 13 | 244.655,249<br>444.239,953 | 14 | 244.651,754<br>444.208,384 | 31.762 |
| 16 | 244.639,932<br>444.203,748 | 17 | 244.637,521<br>444.207,604 | 4.548 |

| Punct început | X / Y | Punct sfârşit | X / Y | Lungime segment |
|---|---|---|---|---|
| 2 | 244.715,331<br>444.276,612 | 3 | 244.707,497<br>444.273,84 | 8.31 |
| 5 | 244.700,869<br>444.256,128 | 6 | 244.709,659<br>444.242,579 | 16.151 |
| 8 | 244.704,115<br>444.230,65 | 9 | 244.695,077<br>444.231,493 | 9.077 |
| 11 | 244.672,122<br>444.252,364 | 12 | 244.661,396<br>444.249,231 | 11.174 |
| 14 | 244.651,754<br>444.208,384 | 15 | 244.648,85<br>444.204,712 | 4.682 |
| 17 | 244.637,521<br>444.207,604 | 18 | 244.633,665<br>444.229,292 | 22.028 |

| Punct început | X / Y | Punct sfârşit | X / Y | Lungime segment |
|---|---|---|---|---|
| 3 | 244.707,497<br>444.273,84 | 4 | 244.701,11<br>444.267,936 | 8.698 |
| 6 | 244.709,659<br>444.242,579 | 7 | 244.709,539<br>444.234,265 | 8.315 |
| 9 | 244.695,077<br>444.231,493 | 10 | 244.682,784<br>444.245,35 | 18.524 |
| 12 | 244.661,396<br>444.249,231 | 13 | 244.655,249<br>444.239,953 | 11.13 |
| 15 | 244.648,85<br>444.204,712 | 16 | 244.639,932<br>444.203,748 | 8.97 |
| 18 | 244.633,665<br>444.229,292 | 19 | 244.627,368<br>444.240,082 | 12.493 |

*Document care conține date cu caracter personal, protejat de prevederile Regulamentului (UE) nr. 679/2016 și Legii 190/2018*

| Punct început | X / Y | Punct sfârşit | X / Y | Lungime segment |
|---|---|---|---|---|
| 19 | 244.627,368<br>444.240,082 | 20 | 244.619,053<br>444.247,552 | 11.178 |
| 22 | 244.594,708<br>444.230,322 | 23 | 244.588,76<br>444.216,051 | 15.461 |
| 25 | 244.578,275<br>444.197,857 | 26 | 244.573,455<br>444.191,591 | 7.905 |
| 28 | 244.578,755<br>444.162,37 | 29 | 244.585,022<br>444.149,236 | 14.553 |
| 31 | 244.612,258<br>444.151,525 | 32 | 244.616,477<br>444.149,477 | 4.69 |
| 34 | 244.607,834<br>444.129,052 | 35 | 244.604,58<br>444.116,882 | 12.598 |
| 37 | 244.628,804<br>444.109,171 | 38 | 244.647,243<br>444.104,833 | 18.942 |
| 40 | 244.682,147<br>444.113,27 | 41 | 244.685,521<br>444.115,319 | 3.947 |
| 43 | 244.678,531<br>444.144,116 | 44 | 244.677,566<br>444.151,982 | 7.925 |
| 46 | 244.693,151<br>444.162,933 | 47 | 244.701,207<br>444.161,06 | 8.271 |
| 49 | 244.716,008<br>444.165,93 | 50 | 244.734,182<br>444.155,815 | 20.799 |
| 52 | 244.745,696<br>444.152,137 | 1 | 244.717,006<br>444.276,956 | 128.074 |

| Punct început | X / Y | Punct sfârşit | X / Y | Lungime segment |
|---|---|---|---|---|
| 20 | 244.619,053<br>444.247,552 | 21 | 244.611,942<br>444.250,203 | 7.589 |
| 23 | 244.588,76<br>444.216,051 | 24 | 244.586,832<br>444.200,628 | 15.543 |
| 26 | 244.573,455<br>444.191,591 | 27 | 244.572,488<br>444.179,48 | 12.15 |
| 29 | 244.585,022<br>444.149,236 | 30 | 244.593,337<br>444.142,97 | 10.412 |
| 32 | 244.616,477<br>444.149,477 | 33 | 244.615,306<br>444.139,896 | 9.652 |
| 35 | 244.604,58<br>444.116,882 | 36 | 244.609,762<br>444.113,027 | 6.459 |
| 38 | 244.647,243<br>444.104,833 | 39 | 244.659,656<br>444.111,098 | 13.904 |
| 41 | 244.685,521<br>444.115,319 | 42 | 244.682,147<br>444.126,283 | 11.471 |
| 44 | 244.677,566<br>444.151,982 | 45 | 244.677,975<br>444.159,186 | 7.216 |
| 47 | 244.701,207<br>444.161,06 | 48 | 244.705,704<br>444.169,302 | 9.389 |
| 50 | 244.734,182<br>444.155,815 | 51 | 244.738,678<br>444.152,068 | 5.853 |

| Punct început | X / Y | Punct sfârşit | X / Y | Lungime segment |
|---|---|---|---|---|
| 21 | 244.611,942<br>444.250,203 | 22 | 244.594,708<br>444.230,322 | 26.311 |
| 24 | 244.586,832<br>444.200,628 | 25 | 244.578,275<br>444.197,857 | 8.994 |
| 27 | 244.572,488<br>444.179,48 | 28 | 244.578,755<br>444.162,37 | 18.222 |
| 30 | 244.593,337<br>444.142,97 | 31 | 244.612,258<br>444.151,525 | 20.765 |
| 33 | 244.615,306<br>444.139,896 | 34 | 244.607,834<br>444.129,052 | 13.169 |
| 36 | 244.609,762<br>444.113,027 | 37 | 244.628,804<br>444.109,171 | 19.428 |
| 39 | 244.659,656<br>444.111,098 | 40 | 244.682,147<br>444.113,27 | 22.596 |
| 42 | 244.682,147<br>444.126,283 | 43 | 244.678,531<br>444.144,116 | 18.196 |
| 45 | 244.677,975<br>444.159,186 | 46 | 244.693,151<br>444.162,933 | 15.632 |
| 48 | 244.705,704<br>444.169,302 | 49 | 244.716,008<br>444.165,93 | 10.842 |
| 51 | 244.738,678<br>444.152,068 | 52 | 244.745,696<br>444.152,137 | 7.018 |

**** Lungimile segmentelor sunt determinate în planul de proiecţie Stereo 70 şi sunt rotunjite la 1 milimetru.**
***** Distanţa dintre puncte este formată din segmente cumulate ce sunt mai mici decât valoarea 1 milimetru.**

*Document care conține date cu caracter personal, protejat de prevederile Regulamentului (UE) nr. 679/2016 și Legii 190/2018*

# DATE DESPRE IMOBILUL NR. 5342

**Oficiul de Cadastru şi Publicitate Imobiliară CARAS-SEVERIN**
**Biroul de Cadastru şi Publicitate Imobiliară Resita**

## A. Partea I. Descrierea imobilului

**TEREN** Extravilan

**Adresa:** Jud. Caraş-Severin

| Nr. Crt | Nr cadastral Nr. topografic | Suprafaţa* (mp) | Observaţii / Referinţe |
|---|---|---|---|
| A1 | | 2.900 | Sector cadastral:40 Teren neimprejmuit; |

## B. Partea II. Proprietari şi acte

| Inscrieri privitoare la dreptul de proprietate şi alte drepturi reale | | Referinţe |
|---|---|---|
| / | | |
| Act Administrativ nr. 2160, din 24/07/2002 emis de CJPSDDPAT CARAS-SEVERIN; | | |
| B1 | Intabulare, drept de PROPRIETATE, dobandit prin Reconstituire, cota actuala 1/1, cota initiala 1/1 | A1 |
| | 1) **CIOVEC PETRU** | |

## C. Partea III. SARCINI .

| Inscrieri privind dezmembramintele dreptului de proprietate, drepturi reale de garanţie şi sarcini | Referinţe |
|---|---|
| NU SUNT | |

*Document care conține date cu caracter personal, protejat de prevederile Regulamentului (UE) nr. 679/2016 și Legii 190/2018*

# Anexa Nr. 1 La Partea I

## Teren

| Nr cadastral | Suprafaţa (mp)* | Observaţii / Referinţe |
|---|---|---|
| | 2.900 | |

* Suprafaţa este determinată in planul de proiecţie Stereo 70.

DETALII LINIARE IMOBIL

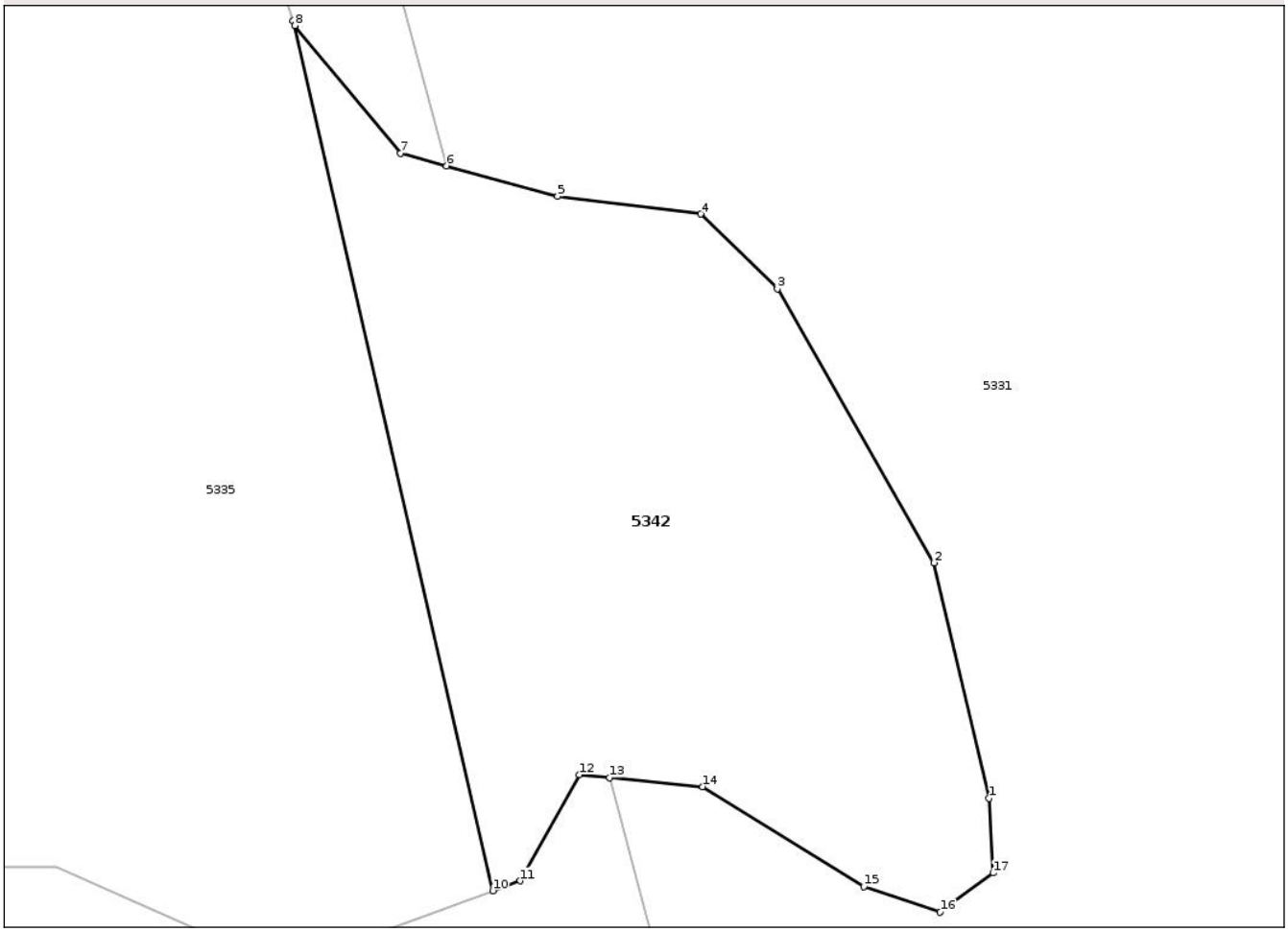


## Date referitoare la teren

| Crt | Categorie folosință | Intra vilan | Suprafaţa (mp) | Tarla | Parcelă | Nr. topo | Observaţii / Referinţe |
|---|---|---|---|---|---|---|---|
| 1 | pasune | NU | 2.900 | - | 2306/1 | - | Pasune impadurita |

**Lungime Segmente**
**1) Valorile lungimilor segmentelor sunt obţinute din proiecţie în plan.**

| Punct început | X / Y | Punct sfârşit | X / Y | Lungime segment (** (m) |
|---|---|---|---|---|
| 1 | 244.846,86<br>444.158,793 | 2 | 244.841,614<br>444.181,271 | 23.082 |
| 2 | 244.841,614<br>444.181,271 | 3 | 244.826,621<br>444.207,415 | 30.138 |
| 3 | 244.826,621<br>444.207,415 | 4 | 244.819,314<br>444.214,533 | 10.201 |
| 4 | 244.819,314<br>444.214,533 | 5 | 244.805,637<br>444.216,219 | 13.781 |
| 5 | 244.805,637<br>444.216,219 | 6 | 244.795,042<br>444.219,132 | 10.988 |

*Document care conține date cu caracter personal, protejat de prevederile Regulamentului (UE) nr. 679/2016 și Legii 190/2018*

| Punct început | X / Y | Punct sfârşit | X / Y | Lungime segment (** (m) |
|---|---|---|---|---|
| 6 | 244.795,042<br>444.219,132 | 7 | 244.790,649<br>444.220,34 | 4.556 |
| 7 | 244.790,649<br>444.220,34 | 8 | 244.780,532<br>444.232,516 | 15.831 |
| 8 | 244.780,532<br>444.232,516 | 9 | 244.780,37<br>444.232,98 | 0.491 |
| 9 | 244.780,37<br>444.232,98 | 10 | 244.799,451<br>444.149,969 | 85.176 |
| 10 | 244.799,451<br>444.149,969 | 11 | 244.802,082<br>444.150,925 | 2.799 |
| 11 | 244.802,082<br>444.150,925 | 12 | 244.807,703<br>444.161,04 | 11.572 |
| 12 | 244.807,703<br>444.161,04 | 13 | 244.810,599<br>444.160,765 | 2.909 |
| 13 | 244.810,599<br>444.160,765 | 14 | 244.819,506<br>444.159,916 | 8.947 |
| 14 | 244.819,506<br>444.159,916 | 15 | 244.834,869<br>444.150,363 | 18.091 |
| 15 | 244.834,869<br>444.150,363 | 16 | 244.842,176<br>444.147,928 | 7.702 |
| 16 | 244.842,176<br>444.147,928 | 17 | 244.847,234<br>444.151,674 | 6.294 |
| 17 | 244.847,234<br>444.151,674 | 1 | 244.846,86<br>444.158,793 | 7.129 |

** Lungimile segmentelor sunt determinate în planul de proiecţie Stereo 70 şi sunt rotunjite la 1 milimetru.
*** Distanţa dintre puncte este formată din segmente cumulate ce sunt mai mici decât valoarea 1 milimetru.

*Document care conține date cu caracter personal, protejat de prevederile Regulamentului (UE) nr. 679/2016 și Legii 190/2018*

# DATE DESPRE IMOBILUL NR. 5343

**Oficiul de Cadastru şi Publicitate Imobiliară CARAS-SEVERIN**
**Biroul de Cadastru şi Publicitate Imobiliară Resita**

## A. Partea I. Descrierea imobilului

Nr. CF vechi:2409 Ramna
Nr. cadastral vechi:797

**TEREN** Extravilan

**Adresa:** Jud. Caraș-Severin

| Nr. Crt | Nr cadastral Nr. topografic | Suprafaţa* (mp) | Observaţii / Referinţe |
|---|---|---|---|
| A1 | 32670 | 50.000 | Sector cadastral:40 Teren neimprejmuit; |

## B. Partea II. Proprietari şi acte

| Inscrieri privitoare la dreptul de proprietate şi alte drepturi reale | | Referinţe |
|---|---|---|
| **14267 / 11/04/2014** | | |
| Act Notarial nr. 296, din 08/04/2014 emis de DINESCU RADU; | | |
| B1 | Intabulare, drept de PROPRIETATEcumparare, dobandit prin Conventie, cota actuala 1/1, cota initiala 1/1 | A1 |
| | 1) **ZIFCEAK ELISABETA**, si sotul<br>2) **ZIFCEAK IOSIF**, bun comun | |
| **25977 / 27/06/2022** | | |
| Act Notarial nr. 883 CONTRACT DE IPOTECA, din 22/06/2022 emis de DINESCU RADU; | | |
| B2 | -se noteaza interdictiile de grevare, instrainare, inchiriere, dezmembrare, alipire, construire, demolare, restructurare si amenajare in favoarea: | A1 |
| | 1) **BANCA TRANSILVANIA S.A.**, CIF:8082634 | |

## C. Partea III. SARCINI

| Inscrieri privind dezmembramintele dreptului de proprietate, drepturi reale de garanţie şi sarcini | | Referinţe |
|---|---|---|
| **25977 / 27/06/2022** | | |
| Act Notarial nr. 883 CONTRACT DE IPOTECA, din 22/06/2022 emis de DINESCU RADU; | | |
| C1 | Intabulare, drept de IPOTECA, Valoare:84525000 LEI-si celelalte obligatii de plata aferente creditului, dobandit prin Conventie, cota actuala 1/1, cota initiala 1/1 | A1 |
| | 1) **BANCA TRANSILVANIA S.A.**, CIF:8082634 | |

*Document care conține date cu caracter personal, protejat de prevederile Regulamentului (UE) nr. 679/2016 și Legii 190/2018*

# Anexa Nr. 1 La Partea I

## Teren

| Nr cadastral | Suprafaţa (mp)* | Observaţii / Referinţe |
|---|---|---|
| 32670 | 50.000 | |

* Suprafaţa este determinată in planul de proiecţie Stereo 70.

DETALII LINIARE IMOBIL

## Date referitoare la teren

| Crt | Categorie folosință | Intra vilan | Suprafaţa (mp) | Tarla | Parcelă | Nr. topo | Observaţii / Referinţe |
|---|---|---|---|---|---|---|---|
| 1 | pasune | NU | 15.300 | 11 | 7 | - | Den. de loc: Saliste |
| 2 | pasune | NU | 34.700 | 11 | 7 | - | Den. de loc: Saliste. Pasune impadurita |

**Lungime Segmente**

**1) Valorile lungimilor segmentelor sunt obţinute din proiecţie în plan.**

| Punct început | X / Y | Punct sfârşit | X / Y | Lungime segment |
|---|---|---|---|---|
| 1 | 245.237,85 443.867,524 | 2 | 245.260,639 443.873,495 | 23.558 |
| 4 | 245.289,745 443.949,663 | 5 | 245.305,401 444.028,072 | 79.957 |
| 7 | 245.262,874 444.152,284 | 8 | 245.246,567 444.189,708 | 40.822 |
| 10 | 245.278,324 444.188,971 | 11 | 245.278,894 444.229,885 | 40.918 |
| 13 | 245.305,757 444.266,849 | 14 | 245.345,475 444.268,436 | 39.75 |

| Punct început | X / Y | Punct sfârşit | X / Y | Lungime segment |
|---|---|---|---|---|
| 2 | 245.260,639 443.873,495 | 3 | 245.277,108 443.896,75 | 28.496 |
| 5 | 245.305,401 444.028,072 | 6 | 245.278,514 444.094,212 | 71.396 |
| 8 | 245.246,567 444.189,708 | 9 | 245.262,176 444.200,722 | 19.104 |
| 11 | 245.278,894 444.229,885 | 12 | 245.294,358 444.236,255 | 16.725 |
| 14 | 245.345,475 444.268,436 | 15 | 245.389,682 444.249,526 | 48.082 |

| Punct început | X / Y | Punct sfârşit | X / Y | Lungime segment |
|---|---|---|---|---|
| 3 | 245.277,108 443.896,75 | 4 | 245.289,745 443.949,663 | 54.401 |
| 6 | 245.278,514 444.094,212 | 7 | 245.262,874 444.152,284 | 60.141 |
| 9 | 245.262,176 444.200,722 | 10 | 245.278,324 444.188,971 | 19.971 |
| 12 | 245.294,358 444.236,255 | 13 | 245.305,757 444.266,849 | 32.649 |
| 15 | 245.389,682 444.249,526 | 16 | 245.383,708 444.228,858 | 21.514 |

*Document care conține date cu caracter personal, protejat de prevederile Regulamentului (UE) nr. 679/2016 și Legii 190/2018*

| Punct început | X / Y | Punct sfârşit | X / Y | Lungime segment |
|---|---|---|---|---|
| 16 | 245.383,708<br>444.228,858 | 17 | 245.369,432<br>444.215,663 | 19.44 |
| 19 | 245.356,946<br>444.205,723 | 20 | 245.346,938<br>444.209,347 | 10.644 |
| 22 | 245.323,35<br>444.192,348 | 23 | 245.294,444<br>444.175,571 | 33.422 |
| 25 | 245.421,367<br>444.187,691 | 26 | 245.436,25<br>444.215,876 | 31.873 |
| 28 | 245.500,899<br>444.339,273 | 29 | 245.452,599<br>444.355,634 | 50.996 |
| 31 | 245.389,883<br>444.361,648 | 32 | 245.389,338<br>444.345,461 | 16.196 |
| 34 | 245.366,553<br>444.308,168 | 35 | 245.350,957<br>444.313,457 | 16.468 |
| 37 | 245.333,385<br>444.356,426 | 38 | 245.338,532<br>444.369,796 | 14.326 |
| 40 | 245.317,305<br>444.375,883 | 41 | 245.315,677<br>444.388,224 | 12.448 |
| 43 | 245.325,985<br>444.391,749 | 44 | 245.335,343<br>444.387,546 | 10.259 |
| 46 | 245.342,395<br>444.390,122 | 47 | 245.333,173<br>444.395,275 | 10.564 |
| 49 | 245.338,733<br>444.405,175 | 50 | 245.344,158<br>444.411,955 | 8.683 |
| 52 | 245.241,106<br>444.242,343 | 53 | 245.232,186<br>444.217,207 | 26.672 |
| 55 | 245.241,162<br>444.137,993 | 1 | 245.237,85<br>443.867,524 | 270.489 |

| Punct început | X / Y | Punct sfârşit | X / Y | Lungime segment |
|---|---|---|---|---|
| 17 | 245.369,432<br>444.215,663 | 18 | 245.366,626<br>444.200,837 | 15.089 |
| 20 | 245.346,938<br>444.209,347 | 21 | 245.337,792<br>444.206,621 | 9.544 |
| 23 | 245.294,444<br>444.175,571 | 24 | 245.407,742<br>444.151,48 | 115.831 |
| 26 | 245.436,25<br>444.215,876 | 27 | 245.477,168<br>444.270,35 | 68.13 |
| 29 | 245.452,599<br>444.355,634 | 30 | 245.378,607<br>444.386,054 | 80.001 |
| 32 | 245.389,338<br>444.345,461 | 33 | 245.379,768<br>444.316,917 | 30.106 |
| 35 | 245.350,957<br>444.313,457 | 36 | 245.342,018<br>444.327,276 | 16.458 |
| 38 | 245.338,532<br>444.369,796 | 39 | 245.328,833<br>444.371,679 | 9.88 |
| 41 | 245.315,677<br>444.388,224 | 42 | 245.317,034<br>444.392,834 | 4.806 |
| 44 | 245.335,343<br>444.387,546 | 45 | 245.340,09<br>444.386,732 | 4.816 |
| 47 | 245.333,173<br>444.395,275 | 48 | 245.332,088<br>444.403,005 | 7.806 |
| 50 | 245.344,158<br>444.411,955 | 51 | 245.287,243<br>444.436,507 | 61.985 |
| 53 | 245.232,186<br>444.217,207 | 54 | 245.226,048<br>444.185,374 | 32.419 |

| Punct început | X / Y | Punct sfârşit | X / Y | Lungime segment |
|---|---|---|---|---|
| 18 | 245.366,626<br>444.200,837 | 19 | 245.356,946<br>444.205,723 | 10.843 |
| 21 | 245.337,792<br>444.206,621 | 22 | 245.323,35<br>444.192,348 | 20.305 |
| 24 | 245.407,742<br>444.151,48 | 25 | 245.421,367<br>444.187,691 | 38.689 |
| 27 | 245.477,168<br>444.270,35 | 28 | 245.500,899<br>444.339,273 | 72.894 |
| 30 | 245.378,607<br>444.386,054 | 31 | 245.389,883<br>444.361,648 | 26.885 |
| 33 | 245.379,768<br>444.316,917 | 34 | 245.366,553<br>444.308,168 | 15.849 |
| 36 | 245.342,018<br>444.327,276 | 37 | 245.333,385<br>444.356,426 | 30.401 |
| 39 | 245.328,833<br>444.371,679 | 40 | 245.317,305<br>444.375,883 | 12.271 |
| 42 | 245.317,034<br>444.392,834 | 43 | 245.325,985<br>444.391,749 | 9.017 |
| 45 | 245.340,09<br>444.386,732 | 46 | 245.342,395<br>444.390,122 | 4.099 |
| 48 | 245.332,088<br>444.403,005 | 49 | 245.338,733<br>444.405,175 | 6.99 |
| 51 | 245.287,243<br>444.436,507 | 52 | 245.241,106<br>444.242,343 | 199.57 |
| 54 | 245.226,048<br>444.185,374 | 55 | 245.241,162<br>444.137,993 | 49.733 |

**** Lungimile segmentelor sunt determinate în planul de proiecţie Stereo 70 şi sunt rotunjite la 1 milimetru.**
***** Distanţa dintre puncte este formată din segmente cumulate ce sunt mai mici decât valoarea 1 milimetru.**

*Document care conține date cu caracter personal, protejat de prevederile Regulamentului (UE) nr. 679/2016 și Legii 190/2018*

# DATE DESPRE IMOBILUL NR. 5344

**Oficiul de Cadastru şi Publicitate Imobiliară CARAS-SEVERIN**
**Biroul de Cadastru şi Publicitate Imobiliară Resita**

## A. Partea I. Descrierea imobilului

Nr. CF vechi:2409 Ramna
Nr. cadastral vechi:797

**TEREN** Extravilan

**Adresa:** Jud. Caraș-Severin

| Nr. Crt | Nr cadastral Nr. topografic | Suprafaţa* (mp) | Observaţii / Referinţe |
|---|---|---|---|
| A1 | 32646 | 54.600 | Sector cadastral:40 Teren neimprejmuit; |

## B. Partea II. Proprietari şi acte

| Inscrieri privitoare la dreptul de proprietate şi alte drepturi reale | | Referinţe |
|---|---|---|
| **14263 / 11/04/2014** | | |
| Act Notarial nr. 293, din 08/04/2014 emis de DINESCU RADU; | | |
| B1 | Intabulare, drept de PROPRIETATEcumparare, dobandit prin Conventie, cota actuala 1/1, cota initiala 1/1 | A1 |
| | 1) **ZIFCEAK ELISABETA**, si sotul<br>2) **ZIFCEAK IOSIF**, bun comun | |
| **25976 / 27/06/2022** | | |
| Act Notarial nr. 883 CONTRACT DE IPOTECA, din 22/06/2022 emis de DINESCU RADU; | | |
| B2 | Se noteaza interdictie de grevare, instrainare, inchiriere, demolare, construire, dezmembrare, alipire, restructurare, amenajare | A1 |
| | 1) **BANCA TRANSILVANIA S.A.**, CIF:8082634 | |

## C. Partea III. SARCINI

| Inscrieri privind dezmembramintele dreptului de proprietate, drepturi reale de garanţie şi sarcini | | Referinţe |
|---|---|---|
| **25976 / 27/06/2022** | | |
| Act Notarial nr. 883 CONTRACT DE IPOTECA, din 22/06/2022 emis de DINESCU RADU; | | |
| C1 | Intabulare, drept de IPOTECA, Valoare:84525000 LEI,si celelalte obligatii de plata aferente creditului, dobandit prin Conventie, cota actuala 1/1, cota initiala 1/1 | A1 |
| | 1) **BANCA TRANSILVANIA S.A.**, CIF:8082634 | |

*Document care conține date cu caracter personal, protejat de prevederile Regulamentului (UE) nr. 679/2016 și Legii 190/2018*

# Anexa Nr. 1 La Partea I

## Teren

| Nr cadastral | Suprafaţa (mp)* | Observaţii / Referinţe |
|---|---|---|
| 32646 | 54.600 | |

* Suprafaţa este determinată in planul de proiecţie Stereo 70.

DETALII LINIARE IMOBIL

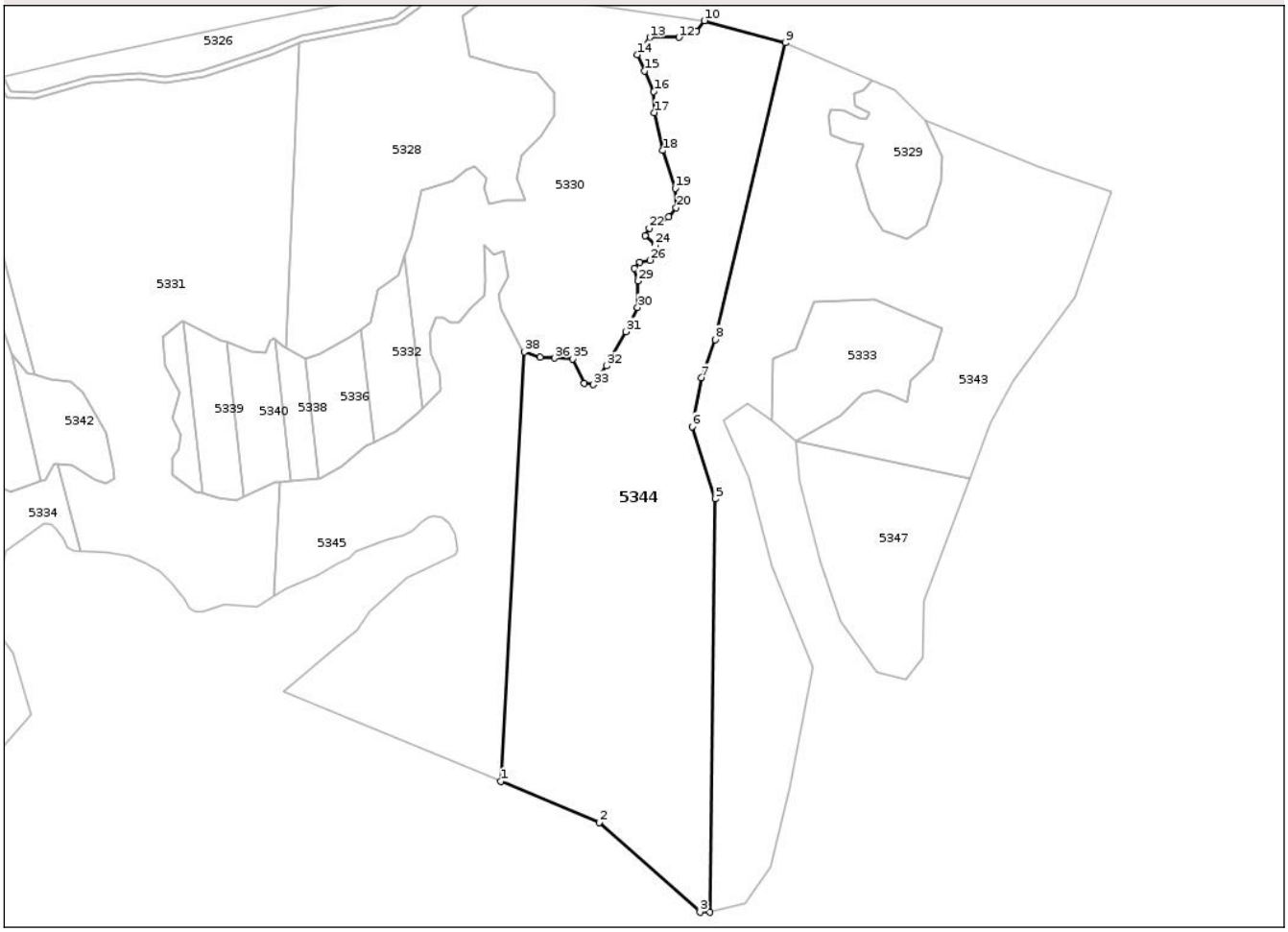


## Date referitoare la teren

| Crt | Categorie folosință | Intra vilan | Suprafaţa (mp) | Tarla | Parcelă | Nr. topo | Observaţii / Referinţe |
|---|---|---|---|---|---|---|---|
| 1 | pasune | NU | 33.000 | 11 | 6 | - | Den. de loc: Saliste |
| 2 | pasune | NU | 21.600 | 11 | 6 | - | Den. de loc: Saliste. Pasune impadurita |

**Lungime Segmente**

**1) Valorile lungimilor segmentelor sunt obţinute din proiecţie în plan.**

| Punct început | X / Y | Punct sfârşit | X / Y | Lungime segment (** (m) |
|---|---|---|---|---|
| 1 | 245.100,586<br>443.953,16 | 2 | 245.165,211<br>443.926,252 | 70.003 |
| 3 | 245.231,306<br>443.867,573 | 4 | 245.237,85<br>443.867,524 | 6.544 |
| 5 | 245.241,162<br>444.137,993 | 6 | 245.226,048<br>444.185,374 | 49.733 |
| 7 | 245.232,186<br>444.217,207 | 8 | 245.241,106<br>444.242,343 | 26.672 |

| Punct început | X / Y | Punct sfârşit | X / Y | Lungime segment (** (m) |
|---|---|---|---|---|
| 2 | 245.165,211<br>443.926,252 | 3 | 245.231,306<br>443.867,573 | 88.384 |
| 4 | 245.237,85<br>443.867,524 | 5 | 245.241,162<br>444.137,993 | 270.489 |
| 6 | 245.226,048<br>444.185,374 | 7 | 245.232,186<br>444.217,207 | 32.419 |
| 8 | 245.241,106<br>444.242,343 | 9 | 245.287,243<br>444.436,507 | 199.57 |

*Document care conține date cu caracter personal, protejat de prevederile Regulamentului (UE) nr. 679/2016 și Legii 190/2018*

| Punct început | X / Y | Punct sfârşit | X / Y | Lungime segment (** (m) |
|---|---|---|---|---|
| 9 | 245.287,243<br>444.436,507 | 10 | 245.234,104<br>444.450,979 | 55.074 |
| 11 | 245.229,083<br>444.444,212 | 12 | 245.217,405<br>444.440,054 | 12.396 |
| 13 | 245.198,369<br>444.440,054 | 14 | 245.190,21<br>444.428,698 | 13.983 |
| 15 | 245.194,849<br>444.418,142 | 16 | 245.200,928<br>444.404,547 | 14.892 |
| 17 | 245.201,256<br>444.390,862 | 18 | 245.206,855<br>444.366,072 | 25.414 |
| 19 | 245.215,013<br>444.341,281 | 20 | 245.215,653<br>444.328,486 | 12.811 |
| 21 | 245.210,694<br>444.322,568 | 22 | 245.198,026<br>444.315,268 | 14.621 |
| 23 | 245.195,147<br>444.310,31 | 24 | 245.201,866<br>444.304,072 | 9.168 |
| 25 | 245.202,665<br>444.298,474 | 26 | 245.198,506<br>444.294,156 | 5.995 |
| 27 | 245.191,788<br>444.292,876 | 28 | 245.188,268<br>444.289,038 | 5.208 |
| 29 | 245.190,508<br>444.280,561 | 30 | 245.190,348<br>444.263,288 | 17.274 |
| 31 | 245.182,509<br>444.247,454 | 32 | 245.169,977<br>444.225,041 | 25.679 |
| 33 | 245.161,339<br>444.212,726 | 34 | 245.155,42<br>444.213,845 | 6.024 |
| 35 | 245.147,901<br>444.229,52 | 36 | 245.135,903<br>444.230,159 | 12.015 |
| 37 | 245.126,465<br>444.230,639 | 38 | 245.116,282<br>444.234,224 | 10.796 |

| Punct început | X / Y | Punct sfârşit | X / Y | Lungime segment (** (m) |
|---|---|---|---|---|
| 10 | 245.234,104<br>444.450,979 | 11 | 245.229,083<br>444.444,212 | 8.426 |
| 12 | 245.217,405<br>444.440,054 | 13 | 245.198,369<br>444.440,054 | 19.036 |
| 14 | 245.190,21<br>444.428,698 | 15 | 245.194,849<br>444.418,142 | 11.53 |
| 16 | 245.200,928<br>444.404,547 | 17 | 245.201,256<br>444.390,862 | 13.689 |
| 18 | 245.206,855<br>444.366,072 | 19 | 245.215,013<br>444.341,281 | 26.099 |
| 20 | 245.215,653<br>444.328,486 | 21 | 245.210,694<br>444.322,568 | 7.721 |
| 22 | 245.198,026<br>444.315,268 | 23 | 245.195,147<br>444.310,31 | 5.733 |
| 24 | 245.201,866<br>444.304,072 | 25 | 245.202,665<br>444.298,474 | 5.655 |
| 26 | 245.198,506<br>444.294,156 | 27 | 245.191,788<br>444.292,876 | 6.839 |
| 28 | 245.188,268<br>444.289,038 | 29 | 245.190,508<br>444.280,561 | 8.768 |
| 30 | 245.190,348<br>444.263,288 | 31 | 245.182,509<br>444.247,454 | 17.668 |
| 32 | 245.169,977<br>444.225,041 | 33 | 245.161,339<br>444.212,726 | 15.042 |
| 34 | 245.155,42<br>444.213,845 | 35 | 245.147,901<br>444.229,52 | 17.385 |
| 36 | 245.135,903<br>444.230,159 | 37 | 245.126,465<br>444.230,639 | 9.45 |
| 38 | 245.116,282<br>444.234,224 | 1 | 245.100,586<br>443.953,16 | 281.502 |

**** Lungimile segmentelor sunt determinate în planul de proiecţie Stereo 70 şi sunt rotunjite la 1 milimetru.**
***** Distanţa dintre puncte este formată din segmente cumulate ce sunt mai mici decât valoarea 1 milimetru.**

*Document care conține date cu caracter personal, protejat de prevederile Regulamentului (UE) nr. 679/2016 și Legii 190/2018*

# DATE DESPRE IMOBILUL NR. 5345

**Oficiul de Cadastru şi Publicitate Imobiliară CARAS-SEVERIN**
**Biroul de Cadastru şi Publicitate Imobiliară Resita**

## A. Partea I. Descrierea imobilului

**TEREN** Extravilan

**Adresa:** Jud. Caraş-Severin

| Nr. Crt | Nr cadastral Nr. topografic | Suprafaţa* (mp) | Observaţii / Referinţe |
|---|---|---|---|
| A1 | 32190 | Din acte: 52.000<br>Masurata: 28.796 | Sector cadastral:40 Teren neimprejmuit; |

## B. Partea II. Proprietari şi acte

| Inscrieri privitoare la dreptul de proprietate şi alte drepturi reale | | Referinţe |
|---|---|---|
| **48577 / 19/11/2020** | | |
| Act Notarial nr. 3096, din 06/11/2020 emis de Simescu Gheorghe; | | |
| B1 | Intabulare, drept de PROPRIETATE-cumparare, dobandit prin Conventie, cota actuala 1/1, cota initiala 1/1 | A1 |
| | 1) **SC TERRA VERDE INVEST SRL**, CIF:29088079 | |

## C. Partea III. SARCINI .

| Inscrieri privind dezmembramintele dreptului de proprietate, drepturi reale de garanţie şi sarcini | Referinţe |
|---|---|
| NU SUNT | |

# Anexa Nr. 1 La Partea I

## Teren

| Nr cadastral | Suprafaţa (mp)* | Observaţii / Referinţe |
|---|---|---|
| 32190 | Din acte: 52.000<br>Masurata:<br>28.796 | |

* Suprafaţa este determinată in planul de proiecţie Stereo 70.

DETALII LINIARE IMOBIL

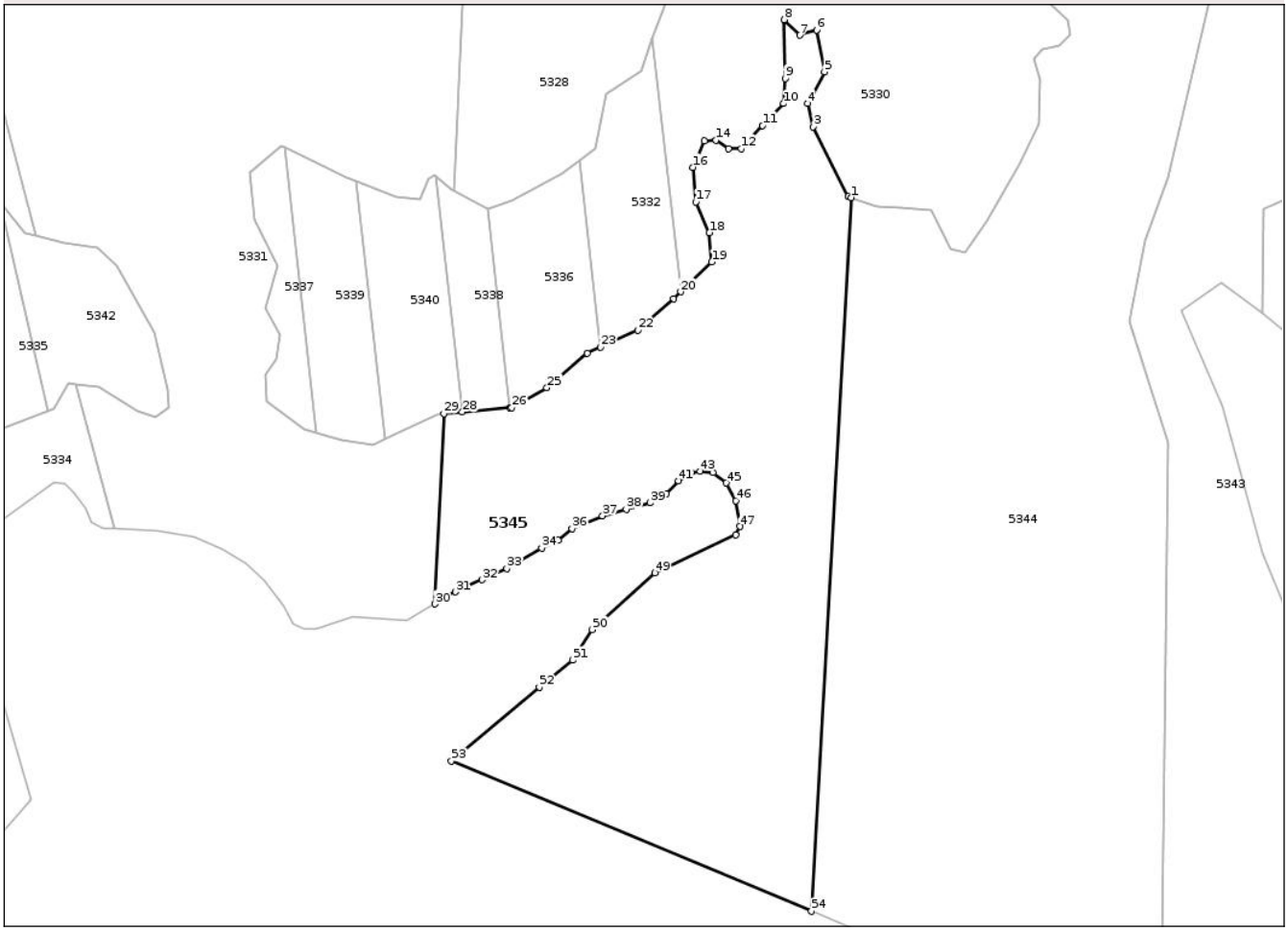


## Date referitoare la teren

| Crt | Categorie folosință | Intra vilan | Suprafaţa (mp) | Tarla | Parcelă | Nr. topo | Observaţii / Referinţe |
|---|---|---|---|---|---|---|---|
| 1 | pasune | NU | 10.000 | 11 | 4 | - | Den. de loc: Saliste. Diferenta de suprafata se regaseste la ID 5328 |
| 2 | pasune | NU | 18.796 | 11 | 4 | - | Den. de loc: Saliste. Pasune impadurita. Diferenta de suprafata se regaseste la ID 5328 |

**Lungime Segmente**

**1) Valorile lungimilor segmentelor sunt obţinute din proiecţie în plan.**

| Punct început | X / Y | Punct sfârşit | X / Y | Lungime segment |
|---|---|---|---|---|
| 1 | 245.116,282<br>444.234,224 | 2 | 245.115,107<br>444.234,638 | 1.246 |
| 4 | 245.099,085<br>444.271,328 | 5 | 245.105,804<br>444.283,803 | 14.169 |
| 7 | 245.096,046<br>444.298,198 | 8 | 245.089,967<br>444.304,275 | 8.596 |

| Punct început | X / Y | Punct sfârşit | X / Y | Lungime segment |
|---|---|---|---|---|
| 2 | 245.115,107<br>444.234,638 | 3 | 245.101,19<br>444.262,147 | 30.829 |
| 5 | 245.105,804<br>444.283,803 | 6 | 245.102,605<br>444.300,277 | 16.782 |
| 8 | 245.089,967<br>444.304,275 | 9 | 245.090,251<br>444.281,186 | 23.091 |

| Punct început | X / Y | Punct sfârşit | X / Y | Lungime segment |
|---|---|---|---|---|
| 3 | 245.101,19<br>444.262,147 | 4 | 245.099,085<br>444.271,328 | 9.419 |
| 6 | 245.102,605<br>444.300,277 | 7 | 245.096,046<br>444.298,198 | 6.881 |
| 9 | 245.090,251<br>444.281,186 | 10 | 245.089,611<br>444.271,27 | 9.937 |

*Document care conține date cu caracter personal, protejat de prevederile Regulamentului (UE) nr. 679/2016 și Legii 190/2018*

| Punct început | X / Y | Punct sfârşit | X / Y | Lungime segment |
|---|---|---|---|---|
| 10 | 245.089,611<br>444.271,27 | 11 | 245.081,293<br>444.262,633 | 11.991 |
| 13 | 245.068,015<br>444.253,517 | 14 | 245.063,056<br>444.256,876 | 5.99 |
| 16 | 245.053,938<br>444.246,16 | 17 | 245.055,051<br>444.232,543 | 13.662 |
| 19 | 245.061,29<br>444.208,872 | 20 | 245.049,05<br>444.197,156 | 16.944 |
| 22 | 245.032,104<br>444.182,029 | 23 | 245.017,526<br>444.175,408 | 16.011 |
| 25 | 244.996,311<br>444.159,346 | 26 | 244.982,514<br>444.151,481 | 15.881 |
| 28 | 244.962,994<br>444.149,797 | 29 | 244.955,66<br>444.149,165 | 7.361 |
| 31 | 244.960,296<br>444.078,93 | 32 | 244.970,816<br>444.083,706 | 11.553 |
| 34 | 244.994,213<br>444.096,278 | 35 | 245.000,737<br>444.099,335 | 7.205 |
| 37 | 245.018,269<br>444.108,912 | 38 | 245.027,568<br>444.111,489 | 9.649 |
| 40 | 245.043,391<br>444.117,531 | 41 | 245.048,284<br>444.122,625 | 7.063 |
| 43 | 245.056,643<br>444.126,497 | 44 | 245.061,739<br>444.125,886 | 5.132 |
| 46 | 245.070,913<br>444.114,882 | 47 | 245.072,544<br>444.104,693 | 10.319 |
| 49 | 245.038,981<br>444.086,45 | 50 | 245.014,199<br>444.064,047 | 33.407 |
| 52 | 244.993,281<br>444.041,482 | 53 | 244.958,633<br>444.012,254 | 45.329 |

| Punct început | X / Y | Punct sfârşit | X / Y | Lungime segment |
|---|---|---|---|---|
| 11 | 245.081,293<br>444.262,633 | 12 | 245.072,974<br>444.253,517 | 12.341 |
| 14 | 245.063,056<br>444.256,876 | 15 | 245.058,417<br>444.256,556 | 4.65 |
| 17 | 245.055,051<br>444.232,543 | 18 | 245.060,33<br>444.220,388 | 13.252 |
| 20 | 245.049,05<br>444.197,156 | 21 | 245.046,252<br>444.194,478 | 3.873 |
| 23 | 245.017,526<br>444.175,408 | 24 | 245.012,182<br>444.172,981 | 5.869 |
| 26 | 244.982,514<br>444.151,481 | 27 | 244.981,695<br>444.151,41 | 0.822 |
| 29 | 244.955,66<br>444.149,165 | 30 | 244.952,183<br>444.074,185 | 75.061 |
| 32 | 244.970,816<br>444.083,706 | 33 | 244.980,554<br>444.088,127 | 10.695 |
| 35 | 245.000,737<br>444.099,335 | 36 | 245.006,241<br>444.103,818 | 7.099 |
| 38 | 245.027,568<br>444.111,489 | 39 | 245.036,867<br>444.114,067 | 9.65 |
| 41 | 245.048,284<br>444.122,625 | 42 | 245.053,177<br>444.125,886 | 5.88 |
| 44 | 245.061,739<br>444.125,886 | 45 | 245.067,04<br>444.121,81 | 6.687 |
| 47 | 245.072,544<br>444.104,693 | 48 | 245.070,71<br>444.101,432 | 3.741 |
| 50 | 245.014,199<br>444.064,047 | 51 | 245.006,401<br>444.051,997 | 14.353 |
| 53 | 244.958,633<br>444.012,254 | 54 | 245.100,586<br>443.953,16 | 153.762 |

| Punct început | X / Y | Punct sfârşit | X / Y | Lungime segment |
|---|---|---|---|---|
| 12 | 245.072,974<br>444.253,517 | 13 | 245.068,015<br>444.253,517 | 4.959 |
| 15 | 245.058,417<br>444.256,556 | 16 | 245.053,938<br>444.246,16 | 11.32 |
| 18 | 245.060,33<br>444.220,388 | 19 | 245.061,29<br>444.208,872 | 11.556 |
| 21 | 245.046,252<br>444.194,478 | 22 | 245.032,104<br>444.182,029 | 18.845 |
| 24 | 245.012,182<br>444.172,981 | 25 | 244.996,311<br>444.159,346 | 20.924 |
| 27 | 244.981,695<br>444.151,41 | 28 | 244.962,994<br>444.149,797 | 18.77 |
| 30 | 244.952,183<br>444.074,185 | 31 | 244.960,296<br>444.078,93 | 9.399 |
| 33 | 244.980,554<br>444.088,127 | 34 | 244.994,213<br>444.096,278 | 15.906 |
| 36 | 245.006,241<br>444.103,818 | 37 | 245.018,269<br>444.108,912 | 13.062 |
| 39 | 245.036,867<br>444.114,067 | 40 | 245.043,391<br>444.117,531 | 7.387 |
| 42 | 245.053,177<br>444.125,886 | 43 | 245.056,643<br>444.126,497 | 3.519 |
| 45 | 245.067,04<br>444.121,81 | 46 | 245.070,913<br>444.114,882 | 7.937 |
| 48 | 245.070,71<br>444.101,432 | 49 | 245.038,981<br>444.086,45 | 35.088 |
| 51 | 245.006,401<br>444.051,997 | 52 | 244.993,281<br>444.041,482 | 16.814 |
| 54 | 245.100,586<br>443.953,16 | 1 | 245.116,282<br>444.234,224 | 281.502 |

**** Lungimile segmentelor sunt determinate în planul de proiecţie Stereo 70 şi sunt rotunjite la 1 milimetru.**
***** Distanţa dintre puncte este formată din segmente cumulate ce sunt mai mici decât valoarea 1 milimetru.**

*Document care conține date cu caracter personal, protejat de prevederile Regulamentului (UE) nr. 679/2016 și Legii 190/2018*

# DATE DESPRE IMOBILUL NR. 5346

**Oficiul de Cadastru şi Publicitate Imobiliară CARAS-SEVERIN**
**Biroul de Cadastru şi Publicitate Imobiliară Resita**

## A. Partea I. Descrierea imobilului

Nr. CF vechi:2409 Ramna
Nr. cadastral vechi:797

**TEREN** Extravilan

**Adresa:** Jud. Caraș-Severin

| Nr. Crt | Nr cadastral Nr. topografic | Suprafaţa* (mp) | Observaţii / Referinţe |
|---|---|---|---|
| A1 | 32500 | 25.600 | Sector cadastral:40 Teren neimprejmuit; |

## B. Partea II. Proprietari şi acte

| Inscrieri privitoare la dreptul de proprietate şi alte drepturi reale | | Referinţe |
|---|---|---|
| **14190 / 11/04/2014** | | |
| Act Notarial nr. 295, din 08/04/2014 emis de DINESCU RADU; | | |
| B1 | Intabulare, drept de PROPRIETATE- cumparare, bun comun, dobandit prin Conventie, cota actuala 1/1, cota initiala 1/1 | A1 |
| | 1) **ZIFCEAK ELISABETA**, si sotul<br>2) **ZIFCEAK IOSIF** | |
| **25973 / 27/06/2022** | | |
| Act Notarial nr. 883 CONTRACT DE IPOTECA, din 22/06/2022 emis de DINESCU RADU; | | |
| B2 | -se noteaza interdictiile de grevare, instrainare, inchiriere, dezmembrare, alipire, construire, demolare, restructurare si amenajare in favoarea: | A1 |
| | 1) **BANCA TRANSILVANIA S.A.**, CIF:8082634 | |

## C. Partea III. SARCINI

| Inscrieri privind dezmembramintele dreptului de proprietate, drepturi reale de garanţie şi sarcini | | Referinţe |
|---|---|---|
| **25973 / 27/06/2022** | | |
| Act Notarial nr. 883 CONTRACT DE IPOTECA, din 22/06/2022 emis de DINESCU RADU; | | |
| C1 | Intabulare, drept de IPOTECA, Valoare:84525000 LEI-si celelalte obligatii de plata aferente creditului, dobandit prin Conventie, cota actuala 1/1, cota initiala 1/1 | A1 |
| | 1) **BANCA TRANSILVANIA S.A.**, CIF:8082634 | |

*Document care conține date cu caracter personal, protejat de prevederile Regulamentului (UE) nr. 679/2016 și Legii 190/2018*

# Anexa Nr. 1 La Partea I

## Teren

| Nr cadastral | Suprafaţa (mp)* | Observaţii / Referinţe |
|---|---|---|
| 32500 | 25.600 | |

* Suprafaţa este determinată in planul de proiecţie Stereo 70.

DETALII LINIARE IMOBIL

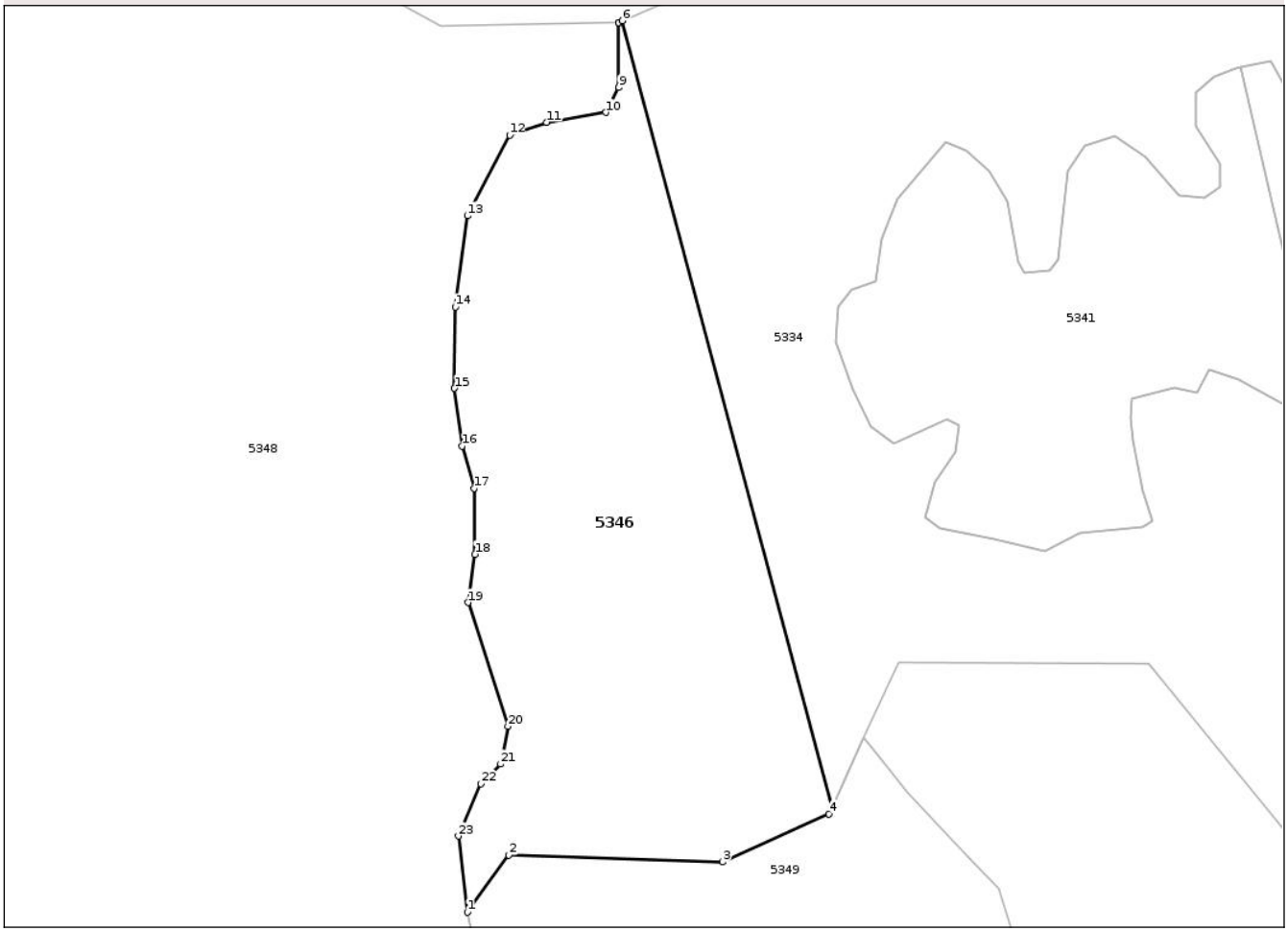


## Date referitoare la teren

| Crt | Categorie folosință | Intra vilan | Suprafaţa (mp) | Tarla | Parcelă | Nr. topo | Observaţii / Referinţe |
|---|---|---|---|---|---|---|---|
| 1 | pasune | NU | 9.800 | 11 | 1 | - | Den. de loc: Saliste |
| 2 | pasune | NU | 15.800 | 11 | 1 | - | Den. de loc: Saliste. Pasune impadurita |

**Lungime Segmente**

**1) Valorile lungimilor segmentelor sunt obţinute din proiecţie în plan.**

| Punct început | X / Y | Punct sfârşit | X / Y | Lungime segment (** (m) |
|---|---|---|---|---|
| 1 | 244.441,071<br>443.976,026 | 2 | 244.455,86<br>443.996,399 | 25.175 |
| 3 | 244.532,11<br>443.993,894 | 4 | 244.570,056<br>444.011,075 | 41.654 |
| 5 | 244.571,046<br>444.013,235 | 6 | 244.496,297<br>444.293,684 | 290.24 |
| 7 | 244.494,946<br>444.293,102 | 8 | 244.494,941<br>444.293,1 | 0.005 |

| Punct început | X / Y | Punct sfârşit | X / Y | Lungime segment (** (m) |
|---|---|---|---|---|
| 2 | 244.455,86<br>443.996,399 | 3 | 244.532,11<br>443.993,894 | 76.291 |
| 4 | 244.570,056<br>444.011,075 | 5 | 244.571,046<br>444.013,235 | 2.376 |
| 6 | 244.496,297<br>444.293,684 | 7 | 244.494,946<br>444.293,102 | 1.471 |
| 8 | 244.494,941<br>444.293,1 | 9 | 244.495,129<br>444.269,851 | 23.25 |

*Document care conține date cu caracter personal, protejat de prevederile Regulamentului (UE) nr. 679/2016 și Legii 190/2018*

| Punct început | X / Y | Punct sfârşit | X / Y | Lungime segment (** (m) |
|---|---|---|---|---|
| 9 | 244.495,129<br>444.269,851 | 10 | 244.490,559<br>444.260,981 | 9.978 |
| 11 | 244.469,321<br>444.257,487 | 12 | 244.456,148<br>444.252,918 | 13.943 |
| 13 | 244.441,093<br>444.224,158 | 14 | 244.436,791<br>444.191,634 | 32.807 |
| 15 | 244.436,5<br>444.162,728 | 16 | 244.439,224<br>444.142,128 | 20.779 |
| 17 | 244.443,486<br>444.127,092 | 18 | 244.443,769<br>444.103,554 | 23.54 |
| 19 | 244.441,35<br>444.086,352 | 20 | 244.455,598<br>444.042,271 | 46.326 |
| 21 | 244.452,91<br>444.028,831 | 22 | 244.445,92<br>444.021,843 | 9.884 |
| 23 | 244.437,845<br>444.003,173 | 1 | 244.441,071<br>443.976,026 | 27.338 |

| Punct început | X / Y | Punct sfârşit | X / Y | Lungime segment (** (m) |
|---|---|---|---|---|
| 10 | 244.490,559<br>444.260,981 | 11 | 244.469,321<br>444.257,487 | 21.523 |
| 12 | 244.456,148<br>444.252,918 | 13 | 244.441,093<br>444.224,158 | 32.462 |
| 14 | 244.436,791<br>444.191,634 | 15 | 244.436,5<br>444.162,728 | 28.907 |
| 16 | 244.439,224<br>444.142,128 | 17 | 244.443,486<br>444.127,092 | 15.628 |
| 18 | 244.443,769<br>444.103,554 | 19 | 244.441,35<br>444.086,352 | 17.371 |
| 20 | 244.455,598<br>444.042,271 | 21 | 244.452,91<br>444.028,831 | 13.706 |
| 22 | 244.445,92<br>444.021,843 | 23 | 244.437,845<br>444.003,173 | 20.341 |

** Lungimile segmentelor sunt determinate în planul de proiecţie Stereo 70 şi sunt rotunjite la 1 milimetru.
*** Distanţa dintre puncte este formată din segmente cumulate ce sunt mai mici decât valoarea 1 milimetru.

*Document care conține date cu caracter personal, protejat de prevederile Regulamentului (UE) nr. 679/2016 și Legii 190/2018*

# DATE DESPRE IMOBILUL NR. 5347

**Oficiul de Cadastru şi Publicitate Imobiliară CARAS-SEVERIN**
**Biroul de Cadastru şi Publicitate Imobiliară Resita**

## A. Partea I. Descrierea imobilului

Nr. CF vechi:2409 Ramna
Nr. cadastral vechi:797

**TEREN** Extravilan

**Adresa:** Jud. Caraș-Severin

| Nr. Crt | Nr cadastral Nr. topografic | Suprafaţa* (mp) | Observaţii / Referinţe |
|---|---|---|---|
| A1 | 32620 | Din acte: 41.700<br>Masurata: 10.400 | Sector cadastral:40 Teren neimprejmuit; |

## B. Partea II. Proprietari şi acte

| Inscrieri privitoare la dreptul de proprietate şi alte drepturi reale | | Referinţe |
|---|---|---|
| **14265 / 11/04/2014** | | |
| Act Notarial nr. 294, din 08/04/2014 emis de DINESCU RADU; | | |
| B1 | Intabulare, drept de PROPRIETATE- cumparare, bun comun, dobandit prin Conventie, cota actuala 1/1, cota initiala 1/1 | A1 |
| | 1) **ZIFCEAK ELISABETA**, si sotul<br>2) **ZIFCEAK IOSIF** | |
| **25975 / 27/06/2022** | | |
| Act Notarial nr. 883 CONTRACT DE IPOTECA, din 22/06/2022 emis de DINESCU RADU; | | |
| B2 | -se noteaza interdictiile de grevare,instrainare, inchiriere,demolare, contruire, dezmembrare, alipire, restructurare si amenajare in favoarea: | A1 |
| | 1) **BANCA TRANSILVANIA S.A.**, CIF:8082634 | |

## C. Partea III. SARCINI

| Inscrieri privind dezmembramintele dreptului de proprietate, drepturi reale de garanţie şi sarcini | | Referinţe |
|---|---|---|
| **25975 / 27/06/2022** | | |
| Act Notarial nr. 883 CONTRACT DE IPOTECA, din 22/06/2022 emis de DINESCU RADU; | | |
| C1 | Intabulare, drept de IPOTECA, Valoare:84525000 LEIsi celelalte obligatii de plata aferente creditului., dobandit prin Conventie, cota actuala 1/1, cota initiala 1/1 | A1 |
| | 1) **BANCA TRANSILVANIA S.A.**, CIF:8082634 | |

*Document care conține date cu caracter personal, protejat de prevederile Regulamentului (UE) nr. 679/2016 și Legii 190/2018*

# Anexa Nr. 1 La Partea I

## Teren

| Nr cadastral | Suprafaţa (mp)* | Observaţii / Referinţe |
|---|---|---|
| 32620 | Din acte: 41.700<br>Masurata:<br>10.400 | |

* Suprafaţa este determinată in planul de proiecţie Stereo 70.

DETALII LINIARE IMOBIL

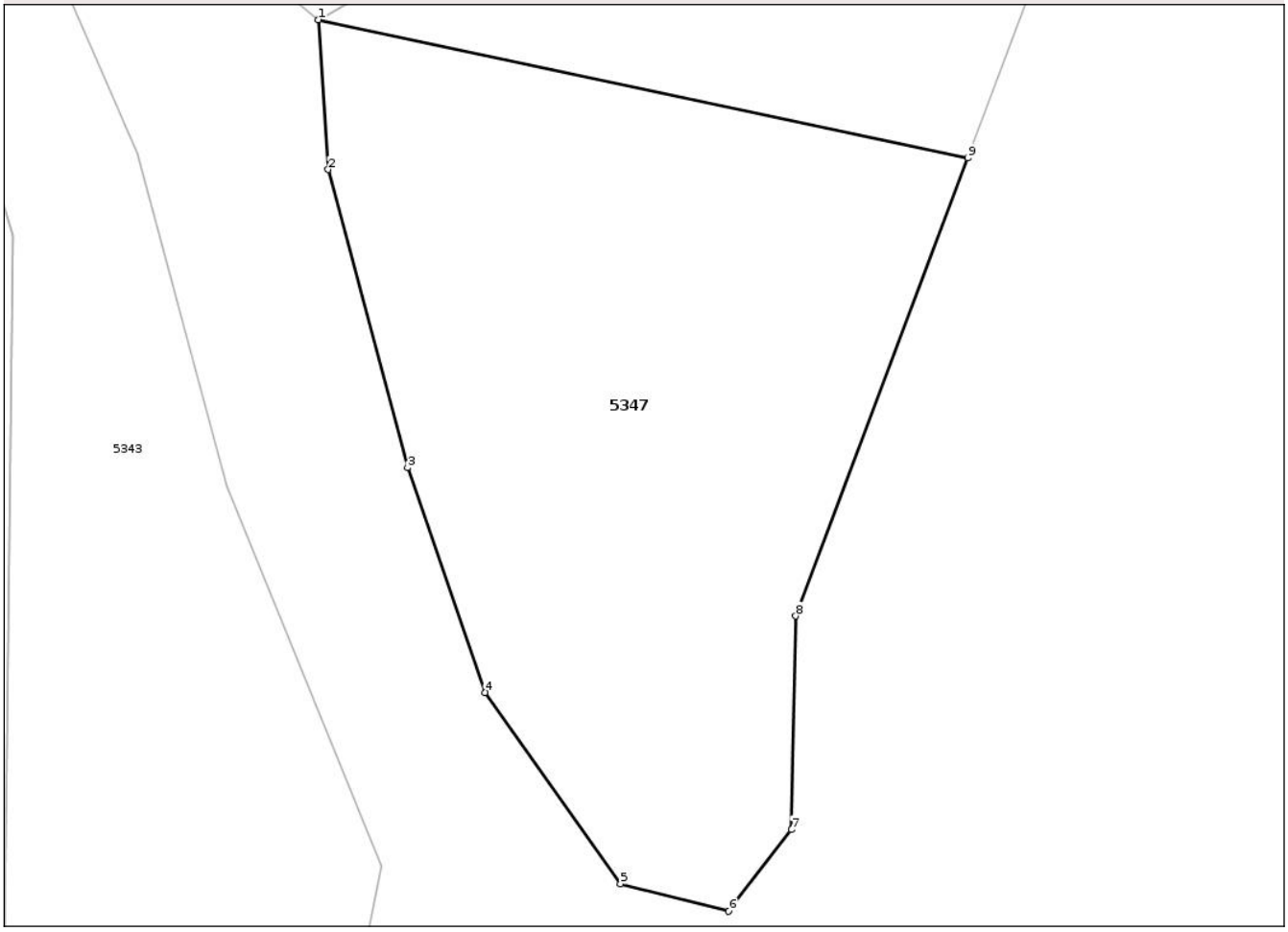


## Date referitoare la teren

| Crt | Categorie folosință | Intra vilan | Suprafaţa (mp) | Tarla | Parcelă | Nr. topo | Observaţii / Referinţe |
|---|---|---|---|---|---|---|---|
| 1 | pasune | NU | 2.000 | 11 | 5 | - | Den. de loc: Saliste. Diferenta de suprafata se regaseste in sector 42 |
| 2 | pasune | NU | 8.400 | 11 | 5 | - | Den. de loc: Saliste. Pasune impadurita. Diferenta de suprafata se regaseste in sector 42 |

**Lungime Segmente**
**1) Valorile lungimilor segmentelor sunt obţinute din proiecţie în plan.**

| Punct început | X / Y | Punct sfârşit | X / Y | Lungime segment (** (m) |
|---|---|---|---|---|
| 1 | 245.294,444<br>444.175,571 | 2 | 245.296,134<br>444.149,437 | 26.189 |
| 2 | 245.296,134<br>444.149,437 | 3 | 245.309,994<br>444.097,441 | 53.812 |
| 3 | 245.309,994<br>444.097,441 | 4 | 245.323,505<br>444.058,263 | 41.442 |

*Document care conține date cu caracter personal, protejat de prevederile Regulamentului (UE) nr. 679/2016 și Legii 190/2018*

| Punct început | X / Y | Punct sfârşit | X / Y | Lungime segment (** (m) |
|---|---|---|---|---|
| 4 | 245.323,505<br>444.058,263 | 5 | 245.347,149<br>444.024,827 | 40.951 |
| 5 | 245.347,149<br>444.024,827 | 6 | 245.366,065<br>444.020,099 | 19.498 |
| 6 | 245.366,065<br>444.020,099 | 7 | 245.376,991<br>444.034,323 | 17.936 |
| 7 | 245.376,991<br>444.034,323 | 8 | 245.377,752<br>444.071,588 | 37.273 |
| 8 | 245.377,752<br>444.071,588 | 9 | 245.407,742<br>444.151,48 | 85.335 |
| 9 | 245.407,742<br>444.151,48 | 1 | 245.294,444<br>444.175,571 | 115.831 |

** Lungimile segmentelor sunt determinate în planul de proiecţie Stereo 70 şi sunt rotunjite la 1 milimetru.
*** Distanţa dintre puncte este formată din segmente cumulate ce sunt mai mici decât valoarea 1 milimetru.

*Document care conține date cu caracter personal, protejat de prevederile Regulamentului (UE) nr. 679/2016 și Legii 190/2018*

# DATE DESPRE IMOBILUL NR. 5348

**Oficiul de Cadastru şi Publicitate Imobiliară CARAS-SEVERIN**
**Biroul de Cadastru şi Publicitate Imobiliară Resita**

## A. Partea I. Descrierea imobilului

**TEREN** Extravilan

**Adresa:** Jud. Caraş-Severin

| Nr. Crt | Nr cadastral Nr. topografic | Suprafaţa* (mp) | Observaţii / Referinţe |
|---|---|---|---|
| A1 | | 1.018.600 | Sector cadastral:40 Teren neimprejmuit; |

## B. Partea II. Proprietari şi acte

| Inscrieri privitoare la dreptul de proprietate şi alte drepturi reale | | Referinţe |
|---|---|---|
| / | | |
| Act Normativ nr. HG 1705, din 29/11/2006 emis de GUVERNUL ROMANIEI (Legea 46/19.03.2008); | | |
| B1 | Intabulare, drept de PROPRIETATE, dobandit prin Lege, cota actuala 1/1, cota initiala 1/1 | A1 |
| | 1) **STATUL ROMAN**, CIF:9999999999999, - domeniu public | |
| Act Normativ nr. OM 2382, din 21/10/2024 emis de GUVERNUL ROMANIEI; | | |
| B2 | Intabulare, drept de ADMINISTRARE, dobandit prin Lege, cota actuala 1/1, cota initiala 1/1 | A1 |
| | 1) **REGIA NATIONALA A PADURILOR ROMSILVA RA**, CIF:1590120 | |

## C. Partea III. SARCINI .

| Inscrieri privind dezmembramintele dreptului de proprietate, drepturi reale de garanţie şi sarcini | Referinţe |
|---|---|
| NU SUNT | |

# Anexa Nr. 1 La Partea I

## Teren

| Nr cadastral | Suprafaţa (mp)* | Observaţii / Referinţe |
|---|---|---|
| | 1.018.600 | |

* Suprafaţa este determinată in planul de proiecţie Stereo 70.

DETALII LINIARE IMOBIL

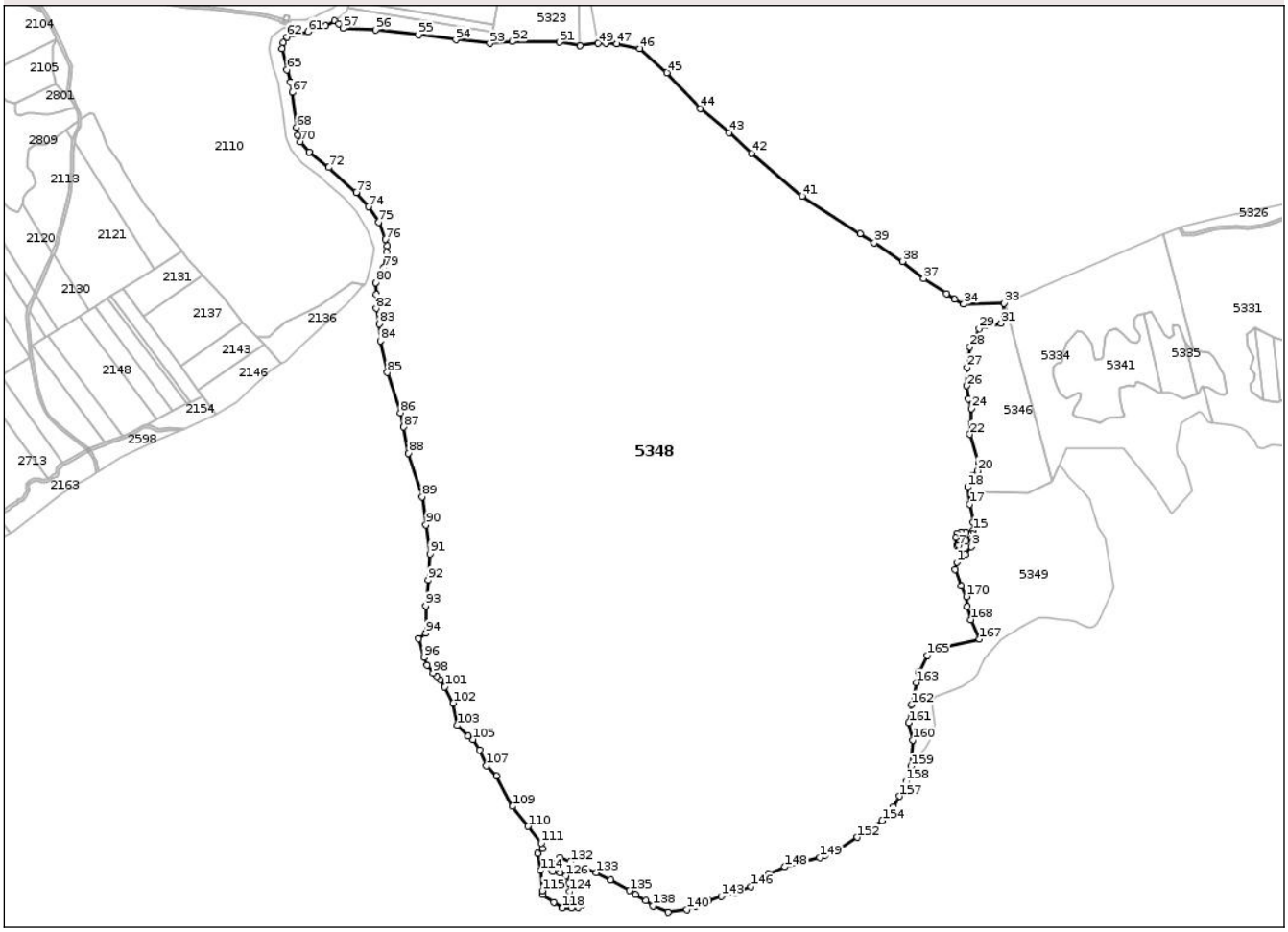


## Date referitoare la teren

| Crt | Categorie folosinţă | Intra vilan | Suprafaţa (mp) | Tarla | Parcelă | Nr. topo | Observaţii / Referinţe |
|---|---|---|---|---|---|---|---|
| 1 | padure | NU | 1.018.600 | UP IV | - | - | Teren forestier inscris in amenajamentul silvic. UA 2A, 2B, 2C, 3, 4A, 5A, 5B, 5C |

**Lungime Segmente**

**1) Valorile lungimilor segmentelor sunt obţinute din proiecţie în plan.**

| Punct început | X / Y | Punct sfârşit | X / Y | Lungime segment |
|---|---|---|---|---|
| 1 | 244.420,51<br>443.884,628 | 2 | 244.434,346<br>443.897,014 | 18.57 |
| 4 | 244.446,841<br>443.917,579 | 5 | 244.444,727<br>443.922,192 | 5.074 |
| 7 | 244.423,965<br>443.910,66 | 8 | 244.420,889<br>443.910,66 | 3.076 |
| 10 | 244.420,697<br>443.930,264 | 11 | 244.427,233<br>443.932,186 | 6.813 |
| 13 | 244.438,575<br>443.928,919 | 14 | 244.445,88<br>443.929,495 | 7.328 |

| Punct început | X / Y | Punct sfârşit | X / Y | Lungime segment |
|---|---|---|---|---|
| 2 | 244.434,346<br>443.897,014 | 3 | 244.443,573<br>443.908,93 | 15.071 |
| 5 | 244.444,727<br>443.922,192 | 6 | 244.434,923<br>443.917,579 | 10.835 |
| 8 | 244.420,889<br>443.910,66 | 9 | 244.419,159<br>443.923,345 | 12.802 |
| 11 | 244.427,233<br>443.932,186 | 12 | 244.434,923<br>443.932,186 | 7.69 |
| 14 | 244.445,88<br>443.929,495 | 15 | 244.447,034<br>443.934,877 | 5.504 |

| Punct început | X / Y | Punct sfârşit | X / Y | Lungime segment |
|---|---|---|---|---|
| 3 | 244.443,573<br>443.908,93 | 4 | 244.446,841<br>443.917,579 | 9.246 |
| 6 | 244.434,923<br>443.917,579 | 7 | 244.423,965<br>443.910,66 | 12.96 |
| 9 | 244.419,159<br>443.923,345 | 10 | 244.420,697<br>443.930,264 | 7.088 |
| 12 | 244.434,923<br>443.932,186 | 13 | 244.438,575<br>443.928,919 | 4.9 |
| 15 | 244.447,034<br>443.934,877 | 16 | 244.446,985<br>443.947,534 | 12.657 |

*Document care conține date cu caracter personal, protejat de prevederile Regulamentului (UE) nr. 679/2016 și Legii 190/2018*

| Punct început | X / Y | Punct sfârşit | X / Y | Lungime segment |
|---|---|---|---|---|
| 16 | 244.446,985 443.947,534 | 17 | 244.441,071 443.976,026 | 29.099 |
| 19 | 244.445,92 444.021,843 | 20 | 244.452,91 444.028,831 | 9.884 |
| 22 | 244.441,35 444.086,352 | 23 | 244.443,769 444.103,554 | 17.371 |
| 25 | 244.439,224 444.142,128 | 26 | 244.436,5 444.162,728 | 20.779 |
| 28 | 244.441,093 444.224,158 | 29 | 244.456,148 444.252,918 | 32.462 |
| 31 | 244.490,559 444.260,981 | 32 | 244.495,129 444.269,851 | 9.978 |
| 34 | 244.431,601 444.291,83 | 35 | 244.417,535 444.299,722 | 16.129 |
| 37 | 244.368,384 444.331,734 | 38 | 244.335,138 444.359,239 | 43.149 |
| 40 | 244.267,78 444.402,701 | 41 | 244.176,155 444.461,977 | 109.127 |
| 43 | 244.060,76 444.562,536 | 44 | 244.015,668 444.600,722 | 59.089 |
| 46 | 243.919,775 444.694,931 | 47 | 243.883,159 444.702,688 | 37.429 |
| 49 | 243.853,681 444.703,255 | 50 | 243.825,09 444.699,204 | 28.877 |
| 52 | 243.718,005 444.705,922 | 53 | 243.682,826 444.703,116 | 35.291 |
| 55 | 243.570,021 444.717,065 | 56 | 243.502,373 444.724,313 | 68.035 |
| 58 | 243.444,752 444.734,103 | 59 | 243.437,335 444.739,009 | 8.893 |
| 61 | 243.395,704 444.721,37 | 62 | 243.362,593 444.713,12 | 34.123 |
| 64 | 243.354,914 444.694,544 | 65 | 243.362,742 444.661,599 | 33.862 |
| 67 | 243.370,974 444.626,051 | 68 | 243.378,009 444.570,506 | 55.989 |
| 70 | 243.383,581 444.547,661 | 71 | 243.397,273 444.531,552 | 21.142 |
| 73 | 243.471,659 444.468,12 | 74 | 243.491,288 444.445,347 | 30.065 |
| 76 | 243.517,648 444.393,72 | 77 | 243.520,851 444.383,624 | 10.592 |
| 79 | 243.515,144 444.348,792 | 80 | 243.502,692 444.325,842 | 26.11 |
| 82 | 243.503,664 444.284,978 | 83 | 243.507,944 444.260,47 | 24.879 |
| 85 | 243.521,173 444.183,835 | 86 | 243.541,821 444.120,285 | 66.82 |
| 88 | 243.554,661 444.056,488 | 89 | 243.575,704 443.987,499 | 72.127 |
| 91 | 243.588,141 443.897,481 | 92 | 243.585,418 443.856,245 | 41.326 |
| 94 | 243.581,549 443.772,087 | 95 | 243.570,021 443.763,505 | 14.372 |
| 97 | 243.584,146 443.722,159 | 98 | 243.592,927 443.709,699 | 15.243 |
| 100 | 243.604,767 443.699,013 | 101 | 243.611,663 443.687,581 | 13.351 |
| 103 | 243.631,083 443.627,154 | 104 | 243.649,043 443.610,167 | 24.721 |
| 106 | 243.666,362 443.588,218 | 107 | 243.677,568 443.563,726 | 26.934 |
| 109 | 243.718,822 443.499,249 | 110 | 243.743,579 443.467,722 | 40.086 |
| 112 | 243.766,251 443.433,069 | 113 | 243.758,489 443.425,275 | 11.0 |

| Punct început | X / Y | Punct sfârşit | X / Y | Lungime segment |
|---|---|---|---|---|
| 17 | 244.441,071 443.976,026 | 18 | 244.437,845 444.003,173 | 27.338 |
| 20 | 244.452,91 444.028,831 | 21 | 244.455,598 444.042,271 | 13.706 |
| 23 | 244.443,769 444.103,554 | 24 | 244.443,486 444.127,092 | 23.54 |
| 26 | 244.436,5 444.162,728 | 27 | 244.436,791 444.191,634 | 28.907 |
| 29 | 244.456,148 444.252,918 | 30 | 244.469,321 444.257,487 | 13.943 |
| 32 | 244.495,129 444.269,851 | 33 | 244.494,941 444.293,1 | 23.25 |
| 35 | 244.417,535 444.299,722 | 36 | 244.404,182 444.308,183 | 15.808 |
| 38 | 244.335,138 444.359,239 | 39 | 244.290,397 444.388,334 | 53.369 |
| 41 | 244.176,155 444.461,977 | 42 | 244.096,038 444.529,793 | 104.965 |
| 44 | 244.015,668 444.600,722 | 45 | 243.962,632 444.657,129 | 77.425 |
| 47 | 243.883,159 444.702,688 | 48 | 243.866,744 444.703,568 | 16.439 |
| 50 | 243.825,09 444.699,204 | 51 | 243.792,754 444.705,117 | 32.872 |
| 53 | 243.682,826 444.703,116 | 54 | 243.629,239 444.708,814 | 53.889 |
| 56 | 243.502,373 444.724,313 | 57 | 243.450,777 444.727,325 | 51.684 |
| 59 | 243.437,335 444.739,009 | 60 | 243.423,032 444.730,988 | 16.399 |
| 62 | 243.362,593 444.713,12 | 63 | 243.356,229 444.704,594 | 10.639 |
| 65 | 243.362,742 444.661,599 | 66 | 243.368,085 444.642,205 | 20.117 |
| 68 | 243.378,009 444.570,506 | 69 | 243.379,707 444.558,736 | 11.892 |
| 71 | 243.397,273 444.531,552 | 72 | 243.428,647 444.507,414 | 39.585 |
| 74 | 243.491,288 444.445,347 | 75 | 243.507,008 444.420,671 | 29.258 |
| 77 | 243.520,851 444.383,624 | 78 | 243.520,225 444.373,737 | 9.907 |
| 80 | 243.502,692 444.325,842 | 81 | 243.503,143 444.306,884 | 18.963 |
| 83 | 243.507,944 444.260,47 | 84 | 243.509,889 444.233,628 | 26.912 |
| 86 | 243.541,821 444.120,285 | 87 | 243.546,879 444.097,723 | 23.122 |
| 89 | 243.575,704 443.987,499 | 90 | 243.582,319 443.943,541 | 44.453 |
| 92 | 243.585,418 443.856,245 | 93 | 243.581,527 443.815,788 | 40.644 |
| 95 | 243.570,021 443.763,505 | 96 | 243.578,765 443.734,337 | 30.45 |
| 98 | 243.592,927 443.709,699 | 99 | 243.599,141 443.704,457 | 8.13 |
| 101 | 243.611,663 443.687,581 | 102 | 243.625,093 443.661,995 | 28.897 |
| 104 | 243.649,043 443.610,167 | 105 | 243.656,46 443.604,632 | 9.255 |
| 107 | 243.677,568 443.563,726 | 108 | 243.693,204 443.547,051 | 22.859 |
| 110 | 243.743,579 443.467,722 | 111 | 243.764,166 443.441,667 | 33.207 |
| 113 | 243.758,489 443.425,275 | 114 | 243.762,773 443.398,029 | 27.581 |

| Punct început | X / Y | Punct sfârşit | X / Y | Lungime segment |
|---|---|---|---|---|
| 18 | 244.437,845 444.003,173 | 19 | 244.445,92 444.021,843 | 20.341 |
| 21 | 244.455,598 444.042,271 | 22 | 244.441,35 444.086,352 | 46.326 |
| 24 | 244.443,486 444.127,092 | 25 | 244.439,224 444.142,128 | 15.628 |
| 27 | 244.436,791 444.191,634 | 28 | 244.441,093 444.224,158 | 32.807 |
| 30 | 244.469,321 444.257,487 | 31 | 244.490,559 444.260,981 | 21.523 |
| 33 | 244.494,941 444.293,1 | 34 | 244.431,601 444.291,83 | 63.353 |
| 36 | 244.404,182 444.308,183 | 37 | 244.368,384 444.331,734 | 42.85 |
| 39 | 244.290,397 444.388,334 | 40 | 244.267,78 444.402,701 | 26.794 |
| 42 | 244.096,038 444.529,793 | 43 | 244.060,76 444.562,536 | 48.132 |
| 45 | 243.962,632 444.657,129 | 46 | 243.919,775 444.694,931 | 57.146 |
| 48 | 243.866,744 444.703,568 | 49 | 243.853,681 444.703,255 | 13.067 |
| 51 | 243.792,754 444.705,117 | 52 | 243.718,005 444.705,922 | 74.753 |
| 54 | 243.629,239 444.708,814 | 55 | 243.570,021 444.717,065 | 59.79 |
| 57 | 243.450,777 444.727,325 | 58 | 243.444,752 444.734,103 | 9.069 |
| 60 | 243.423,032 444.730,988 | 61 | 243.395,704 444.721,37 | 28.971 |
| 63 | 243.356,229 444.704,594 | 64 | 243.354,914 444.694,544 | 10.136 |
| 66 | 243.368,085 444.642,205 | 67 | 243.370,974 444.626,051 | 16.41 |
| 69 | 243.379,707 444.558,736 | 70 | 243.383,581 444.547,661 | 11.733 |
| 72 | 243.428,647 444.507,414 | 73 | 243.471,659 444.468,12 | 58.258 |
| 75 | 243.507,008 444.420,671 | 76 | 243.517,648 444.393,72 | 28.975 |
| 78 | 243.520,225 444.373,737 | 79 | 243.515,144 444.348,792 | 25.457 |
| 81 | 243.503,143 444.306,884 | 82 | 243.503,664 444.284,978 | 21.912 |
| 84 | 243.509,889 444.233,628 | 85 | 243.521,173 444.183,835 | 51.056 |
| 87 | 243.546,879 444.097,723 | 88 | 243.554,661 444.056,488 | 41.963 |
| 90 | 243.582,319 443.943,541 | 91 | 243.588,141 443.897,481 | 46.426 |
| 93 | 243.581,527 443.815,788 | 94 | 243.581,549 443.772,087 | 43.701 |
| 96 | 243.578,765 443.734,337 | 97 | 243.584,146 443.722,159 | 13.314 |
| 99 | 243.599,141 443.704,457 | 100 | 243.604,767 443.699,013 | 7.829 |
| 102 | 243.625,093 443.661,995 | 103 | 243.631,083 443.627,154 | 35.352 |
| 105 | 243.656,46 443.604,632 | 106 | 243.666,362 443.588,218 | 19.169 |
| 108 | 243.693,204 443.547,051 | 109 | 243.718,822 443.499,249 | 54.234 |
| 111 | 243.764,166 443.441,667 | 112 | 243.766,251 443.433,069 | 8.847 |
| 114 | 243.762,773 443.398,029 | 115 | 243.765,657 443.366,028 | 32.131 |

*Document care conține date cu caracter personal, protejat de prevederile Regulamentului (UE) nr. 679/2016 și Legii 190/2018*

| Punct început | X / Y | Punct sfârşit | X / Y | Lungime segment |
|---|---|---|---|---|
| 115 | 243.765,657<br>443.366,028 | 116 | 243.766,04<br>443.359,752 | 6.288 |
| 118 | 243.797,943<br>443.338,982 | 119 | 243.811,669<br>443.339,167 | 13.727 |
| 121 | 243.828,177<br>443.343,433 | 122 | 243.814,637<br>443.348,625 | 14.501 |
| 124 | 243.808,701<br>443.365,13 | 125 | 243.807,96<br>443.378,668 | 13.558 |
| 127 | 243.794,048<br>443.394,06 | 128 | 243.782,548<br>443.396,656 | 11.789 |
| 130 | 243.787,0<br>443.408,896 | 131 | 243.793,492<br>443.418,168 | 11.319 |
| 133 | 243.851,034<br>443.394,359 | 134 | 243.873,672<br>443.383,387 | 25.157 |
| 136 | 243.913,044<br>443.360,456 | 137 | 243.929,128<br>443.350,613 | 18.857 |
| 139 | 243.964,196<br>443.332,186 | 140 | 243.994,214<br>443.336,596 | 30.34 |
| 142 | 244.028,669<br>443.350,196 | 143 | 244.048,626<br>443.357,277 | 21.176 |
| 145 | 244.070,881<br>443.362,936 | 146 | 244.095,128<br>443.372,287 | 25.988 |
| 148 | 244.149,244<br>443.403,598 | 149 | 244.204,078<br>443.418,555 | 56.837 |
| 151 | 244.234,33<br>443.432,956 | 152 | 244.263,556<br>443.450,448 | 34.061 |
| 154 | 244.302,907<br>443.476,631 | 155 | 244.314,79<br>443.487,267 | 15.948 |
| 157 | 244.329,773<br>443.515,318 | 158 | 244.340,372<br>443.538,57 | 25.554 |
| 160 | 244.350,843<br>443.603,949 | 161 | 244.344,704<br>443.631,139 | 27.874 |
| 163 | 244.356,661<br>443.694,481 | 164 | 244.360,834<br>443.711,615 | 17.635 |
| 166 | 244.403,427<br>443.750,242 | 167 | 244.456,623<br>443.762,791 | 54.656 |
| 169 | 244.437,541<br>443.814,302 | 170 | 244.436,046<br>443.830,138 | 15.906 |
| 172 | 244.417,817<br>443.873,165 | 1 | 244.420,51<br>443.884,628 | 11.775 |

| Punct început | X / Y | Punct sfârşit | X / Y | Lungime segment |
|---|---|---|---|---|
| 116 | 243.766,04<br>443.359,752 | 117 | 243.783,847<br>443.348,069 | 21.297 |
| 119 | 243.811,669<br>443.339,167 | 120 | 243.822,798<br>443.339,909 | 11.154 |
| 122 | 243.814,637<br>443.348,625 | 123 | 243.809,629<br>443.353,818 | 7.214 |
| 125 | 243.807,96<br>443.378,668 | 126 | 243.802,951<br>443.389,238 | 11.697 |
| 128 | 243.782,548<br>443.396,656 | 129 | 243.780,137<br>443.399,809 | 3.969 |
| 131 | 243.793,492<br>443.418,168 | 132 | 243.810,085<br>443.411,649 | 17.828 |
| 134 | 243.873,672<br>443.383,387 | 135 | 243.903,728<br>443.366,519 | 34.466 |
| 137 | 243.929,128<br>443.350,613 | 138 | 243.940,508<br>443.342,332 | 14.074 |
| 140 | 243.994,214<br>443.336,596 | 141 | 244.008,421<br>443.341,535 | 15.041 |
| 143 | 244.048,626<br>443.357,277 | 144 | 244.070,53<br>443.362,821 | 22.595 |
| 146 | 244.095,128<br>443.372,287 | 147 | 244.122,905<br>443.392,1 | 34.119 |
| 149 | 244.204,078<br>443.418,555 | 150 | 244.212,905<br>443.422,289 | 9.584 |
| 152 | 244.263,556<br>443.450,448 | 153 | 244.284,008<br>443.463,731 | 24.387 |
| 155 | 244.314,79<br>443.487,267 | 156 | 244.320,585<br>443.498,043 | 12.235 |
| 158 | 244.340,372<br>443.538,57 | 159 | 244.348,065<br>443.562,286 | 24.933 |
| 161 | 244.344,704<br>443.631,139 | 162 | 244.349,292<br>443.659,495 | 28.725 |
| 164 | 244.360,834<br>443.711,615 | 165 | 244.373,87<br>443.737,545 | 29.022 |
| 167 | 244.456,623<br>443.762,791 | 168 | 244.442,621<br>443.793,685 | 33.919 |
| 170 | 244.436,046<br>443.830,138 | 171 | 244.427,679<br>443.846,572 | 18.441 |

| Punct început | X / Y | Punct sfârşit | X / Y | Lungime segment |
|---|---|---|---|---|
| 117 | 243.783,847<br>443.348,069 | 118 | 243.797,943<br>443.338,982 | 16.771 |
| 120 | 243.822,798<br>443.339,909 | 121 | 243.828,177<br>443.343,433 | 6.431 |
| 123 | 243.809,629<br>443.353,818 | 124 | 243.808,701<br>443.365,13 | 11.35 |
| 126 | 243.802,951<br>443.389,238 | 127 | 243.794,048<br>443.394,06 | 10.125 |
| 129 | 243.780,137<br>443.399,809 | 130 | 243.787,0<br>443.408,896 | 11.387 |
| 132 | 243.810,085<br>443.411,649 | 133 | 243.851,034<br>443.394,359 | 44.45 |
| 135 | 243.903,728<br>443.366,519 | 136 | 243.913,044<br>443.360,456 | 11.115 |
| 138 | 243.940,508<br>443.342,332 | 139 | 243.964,196<br>443.332,186 | 25.769 |
| 141 | 244.008,421<br>443.341,535 | 142 | 244.028,669<br>443.350,196 | 22.023 |
| 144 | 244.070,53<br>443.362,821 | 145 | 244.070,881<br>443.362,936 | 0.369 |
| 147 | 244.122,905<br>443.392,1 | 148 | 244.149,244<br>443.403,598 | 28.739 |
| 150 | 244.212,905<br>443.422,289 | 151 | 244.234,33<br>443.432,956 | 23.934 |
| 153 | 244.284,008<br>443.463,731 | 154 | 244.302,907<br>443.476,631 | 22.882 |
| 156 | 244.320,585<br>443.498,043 | 157 | 244.329,773<br>443.515,318 | 19.566 |
| 159 | 244.348,065<br>443.562,286 | 160 | 244.350,843<br>443.603,949 | 41.756 |
| 162 | 244.349,292<br>443.659,495 | 163 | 244.356,661<br>443.694,481 | 35.754 |
| 165 | 244.373,87<br>443.737,545 | 166 | 244.403,427<br>443.750,242 | 32.169 |
| 168 | 244.442,621<br>443.793,685 | 169 | 244.437,541<br>443.814,302 | 21.234 |
| 171 | 244.427,679<br>443.846,572 | 172 | 244.417,817<br>443.873,165 | 28.363 |

** Lungimile segmentelor sunt determinate în planul de proiecţie Stereo 70 şi sunt rotunjite la 1 milimetru.
*** Distanţa dintre puncte este formată din segmente cumulate ce sunt mai mici decât valoarea 1 milimetru.

*Document care conține date cu caracter personal, protejat de prevederile Regulamentului (UE) nr. 679/2016 și Legii 190/2018*

# DATE DESPRE IMOBILUL NR. 5349

**Oficiul de Cadastru şi Publicitate Imobiliară CARAS-SEVERIN**
**Biroul de Cadastru şi Publicitate Imobiliară Resita**

## A. Partea I. Descrierea imobilului

**TEREN** Extravilan

**Adresa:** Jud. Caraş-Severin

| Nr. Crt | Nr cadastral Nr. topografic | Suprafaţa* (mp) | Observaţii / Referinţe |
|---|---|---|---|
| A1 | | 57.579 | Sector cadastral:40 Teren neimprejmuit; |

## B. Partea II. Proprietari şi acte

| Inscrieri privitoare la dreptul de proprietate şi alte drepturi reale | | Referinţe |
|---|---|---|
| / | | |
| Act Administrativ nr. 1882, din 11/08/2025 emis de PRIMARIA COMUNEI RAMNA; | | |
| B1 | Inscrierea posesiei, drept de PROPRIETATE, dobandit prin Lege, cota actuala 1/1, cota initiala 1/1 | A1 |
| | 1) **NEIDENTIFICAT NEIDENTIFICAT** | |
| Act Normativ nr. 7, din 13/03/1996 emis de PARLAMENTUL ROMANIEI (,art. 13); | | |
| B2 | Se noteaza mentiunea de proprietar neidentificat, rezerva la dispozitia comisiei locale de fond funciar | A1 |

## C. Partea III. SARCINI .

| Inscrieri privind dezmembramintele dreptului de proprietate, drepturi reale de garanţie şi sarcini | Referinţe |
|---|---|
| NU SUNT | |

*Document care conține date cu caracter personal, protejat de prevederile Regulamentului (UE) nr. 679/2016 și Legii 190/2018*

# Anexa Nr. 1 La Partea I

## Teren

| Nr cadastral | Suprafaţa (mp)* | Observaţii / Referinţe |
|---|---|---|
| | 57.579 | |

* Suprafaţa este determinată in planul de proiecţie Stereo 70.

DETALII LINIARE IMOBIL

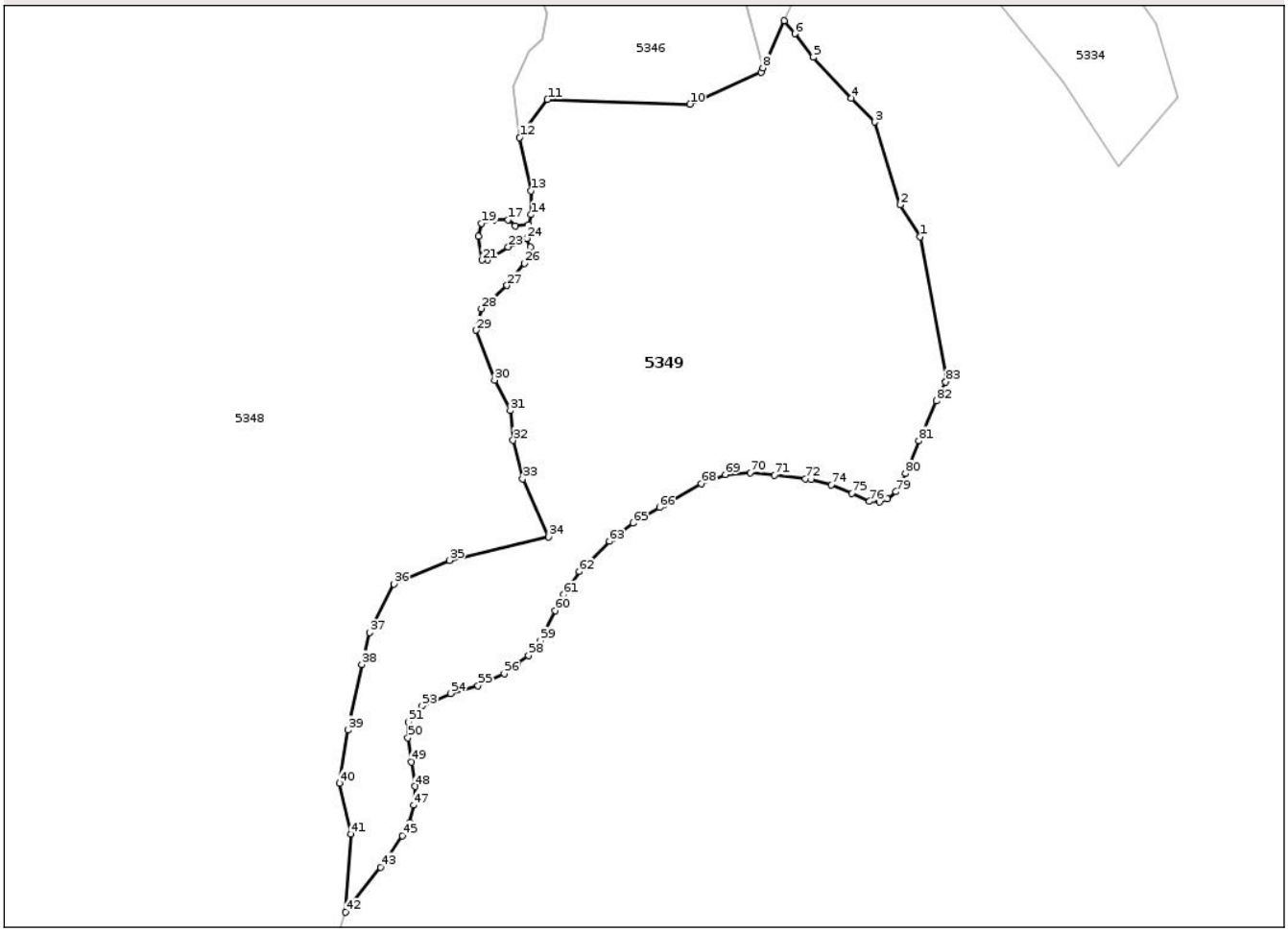


## Date referitoare la teren

| Crt | Categorie folosință | Intra vilan | Suprafaţa (mp) | Tarla | Parcelă | Nr. topo | Observaţii / Referinţe |
|---|---|---|---|---|---|---|---|
| 1 | arabil | NU | 13.174 | - | 2388 | - | |
| 2 | pasune | NU | 44.405 | - | 2384, 2386, 2387, 2390 | - | Pasune impadurita |

**Lungime Segmente**

**1) Valorile lungimilor segmentelor sunt obţinute din proiecţie în plan.**

| Punct început | X / Y | Punct sfârşit | X / Y | Lungime segment |
|---|---|---|---|---|
| 1 | 244.655,114<br>443.923,085 | 2 | 244.644,53<br>443.940,101 | 20.039 |
| 4 | 244.618,33<br>443.997,144 | 5 | 244.598,139<br>444.019,009 | 29.762 |
| 7 | 244.582,606<br>444.038,454 | 8 | 244.571,046<br>444.013,235 | 27.742 |
| 10 | 244.532,11<br>443.993,894 | 11 | 244.455,86<br>443.996,399 | 76.291 |
| 13 | 244.446,985<br>443.947,534 | 14 | 244.447,034<br>443.934,877 | 12.657 |

| Punct început | X / Y | Punct sfârşit | X / Y | Lungime segment |
|---|---|---|---|---|
| 2 | 244.644,53<br>443.940,101 | 3 | 244.630,897<br>443.984,285 | 46.239 |
| 5 | 244.598,139<br>444.019,009 | 6 | 244.588,182<br>444.031,473 | 15.953 |
| 8 | 244.571,046<br>444.013,235 | 9 | 244.570,056<br>444.011,075 | 2.376 |
| 11 | 244.455,86<br>443.996,399 | 12 | 244.441,071<br>443.976,026 | 25.175 |
| 14 | 244.447,034<br>443.934,877 | 15 | 244.445,88<br>443.929,495 | 5.504 |

| Punct început | X / Y | Punct sfârşit | X / Y | Lungime segment |
|---|---|---|---|---|
| 3 | 244.630,897<br>443.984,285 | 4 | 244.618,33<br>443.997,144 | 17.98 |
| 6 | 244.588,182<br>444.031,473 | 7 | 244.582,606<br>444.038,454 | 8.935 |
| 9 | 244.570,056<br>444.011,075 | 10 | 244.532,11<br>443.993,894 | 41.654 |
| 12 | 244.441,071<br>443.976,026 | 13 | 244.446,985<br>443.947,534 | 29.099 |
| 15 | 244.445,88<br>443.929,495 | 16 | 244.438,575<br>443.928,919 | 7.328 |

*Document care conține date cu caracter personal, protejat de prevederile Regulamentului (UE) nr. 679/2016 și Legii 190/2018*

| Punct început | X / Y | Punct sfârşit | X / Y | Lungime segment |
|---|---|---|---|---|
| 16 | 244.438,575 443.928,919 | 17 | 244.434,923 443.932,186 | 4.9 |
| 19 | 244.420,697 443.930,264 | 20 | 244.419,159 443.923,345 | 7.088 |
| 22 | 244.423,965 443.910,66 | 23 | 244.434,923 443.917,579 | 12.96 |
| 25 | 244.446,841 443.917,579 | 26 | 244.443,573 443.908,93 | 9.246 |
| 28 | 244.420,51 443.884,628 | 29 | 244.417,817 443.873,165 | 11.775 |
| 31 | 244.436,046 443.830,138 | 32 | 244.437,541 443.814,302 | 15.906 |
| 34 | 244.456,623 443.762,791 | 35 | 244.403,427 443.750,242 | 54.656 |
| 37 | 244.360,834 443.711,615 | 38 | 244.356,661 443.694,481 | 17.635 |
| 40 | 244.344,704 443.631,139 | 41 | 244.350,843 443.603,949 | 27.874 |
| 43 | 244.366,647 443.586,337 | 44 | 244.369,949 443.590,343 | 5.191 |
| 46 | 244.382,078 443.610,145 | 47 | 244.384,369 443.619,44 | 9.573 |
| 49 | 244.383,213 443.642,596 | 50 | 244.381,28 443.655,486 | 13.034 |
| 52 | 244.384,732 443.668,846 | 53 | 244.388,88 443.672,549 | 5.56 |
| 55 | 244.418,758 443.683,372 | 56 | 244.432,774 443.689,703 | 15.38 |
| 58 | 244.445,846 443.699,402 | 59 | 244.452,07 443.707,254 | 10.02 |
| 61 | 244.464,615 443.731,963 | 62 | 244.472,964 443.744,254 | 14.858 |
| 64 | 244.491,201 443.761,972 | 65 | 244.501,807 443.770,049 | 13.331 |
| 67 | 244.518,049 443.779,912 | 68 | 244.538,136 443.791,19 | 23.037 |
| 70 | 244.564,246 443.796,956 | 71 | 244.577,452 443.795,742 | 13.262 |
| 73 | 244.597,131 443.793,29 | 74 | 244.607,774 443.790,587 | 10.981 |
| 76 | 244.628,192 443.781,699 | 77 | 244.633,461 443.781,534 | 5.272 |
| 79 | 244.642,353 443.786,801 | 80 | 244.647,457 443.796,512 | 10.971 |
| 82 | 244.663,923 443.835,355 | 83 | 244.668,882 443.845,546 | 11.333 |

| Punct început | X / Y | Punct sfârşit | X / Y | Lungime segment |
|---|---|---|---|---|
| 17 | 244.434,923 443.932,186 | 18 | 244.427,233 443.932,186 | 7.69 |
| 20 | 244.419,159 443.923,345 | 21 | 244.420,889 443.910,66 | 12.802 |
| 23 | 244.434,923 443.917,579 | 24 | 244.444,727 443.922,192 | 10.835 |
| 26 | 244.443,573 443.908,93 | 27 | 244.434,346 443.897,014 | 15.071 |
| 29 | 244.417,817 443.873,165 | 30 | 244.427,679 443.846,572 | 28.363 |
| 32 | 244.437,541 443.814,302 | 33 | 244.442,621 443.793,685 | 21.234 |
| 35 | 244.403,427 443.750,242 | 36 | 244.373,87 443.737,545 | 32.169 |
| 38 | 244.356,661 443.694,481 | 39 | 244.349,292 443.659,495 | 35.754 |
| 41 | 244.350,843 443.603,949 | 42 | 244.348,065 443.562,286 | 41.756 |
| 44 | 244.369,949 443.590,343 | 45 | 244.378,439 443.603,14 | 15.357 |
| 47 | 244.384,369 443.619,44 | 48 | 244.385,177 443.629,443 | 10.036 |
| 50 | 244.381,28 443.655,486 | 51 | 244.381,564 443.663,958 | 8.477 |
| 53 | 244.388,88 443.672,549 | 54 | 244.404,171 443.679,17 | 16.663 |
| 56 | 244.432,774 443.689,703 | 57 | 244.439,625 443.694,787 | 8.531 |
| 59 | 244.452,07 443.707,254 | 60 | 244.460,156 443.723,419 | 18.075 |
| 62 | 244.472,964 443.744,254 | 63 | 244.489,055 443.760,338 | 22.751 |
| 65 | 244.501,807 443.770,049 | 66 | 244.515,805 443.778,549 | 16.377 |
| 68 | 244.538,136 443.791,19 | 69 | 244.551,039 443.796,046 | 13.787 |
| 71 | 244.577,452 443.795,742 | 72 | 244.593,913 443.793,691 | 16.588 |
| 74 | 244.607,774 443.790,587 | 75 | 244.618,642 443.785,978 | 11.805 |
| 77 | 244.633,461 443.781,534 | 78 | 244.637,578 443.783,18 | 4.434 |
| 80 | 244.647,457 443.796,512 | 81 | 244.654,538 443.814,123 | 18.981 |
| 83 | 244.668,882 443.845,546 | 84 | 244.669,407 443.846,324 | 0.939 |

| Punct început | X / Y | Punct sfârşit | X / Y | Lungime segment |
|---|---|---|---|---|
| 18 | 244.427,233 443.932,186 | 19 | 244.420,697 443.930,264 | 6.813 |
| 21 | 244.420,889 443.910,66 | 22 | 244.423,965 443.910,66 | 3.076 |
| 24 | 244.444,727 443.922,192 | 25 | 244.446,841 443.917,579 | 5.074 |
| 27 | 244.434,346 443.897,014 | 28 | 244.420,51 443.884,628 | 18.57 |
| 30 | 244.427,679 443.846,572 | 31 | 244.436,046 443.830,138 | 18.441 |
| 33 | 244.442,621 443.793,685 | 34 | 244.456,623 443.762,791 | 33.919 |
| 36 | 244.373,87 443.737,545 | 37 | 244.360,834 443.711,615 | 29.022 |
| 39 | 244.349,292 443.659,495 | 40 | 244.344,704 443.631,139 | 28.725 |
| 42 | 244.348,065 443.562,286 | 43 | 244.366,647 443.586,337 | 30.393 |
| 45 | 244.378,439 443.603,14 | 46 | 244.382,078 443.610,145 | 7.894 |
| 48 | 244.385,177 443.629,443 | 49 | 244.383,213 443.642,596 | 13.299 |
| 51 | 244.381,564 443.663,958 | 52 | 244.384,732 443.668,846 | 5.825 |
| 54 | 244.404,171 443.679,17 | 55 | 244.418,758 443.683,372 | 15.18 |
| 57 | 244.439,625 443.694,787 | 58 | 244.445,846 443.699,402 | 7.746 |
| 60 | 244.460,156 443.723,419 | 61 | 244.464,615 443.731,963 | 9.638 |
| 63 | 244.489,055 443.760,338 | 64 | 244.491,201 443.761,972 | 2.697 |
| 66 | 244.515,805 443.778,549 | 67 | 244.518,049 443.779,912 | 2.626 |
| 69 | 244.551,039 443.796,046 | 70 | 244.564,246 443.796,956 | 13.238 |
| 72 | 244.593,913 443.793,691 | 73 | 244.597,131 443.793,29 | 3.243 |
| 75 | 244.618,642 443.785,978 | 76 | 244.628,192 443.781,699 | 10.465 |
| 78 | 244.637,578 443.783,18 | 79 | 244.642,353 443.786,801 | 5.993 |
| 81 | 244.654,538 443.814,123 | 82 | 244.663,923 443.835,355 | 23.214 |
| 84 | 244.669,407 443.846,324 | 1 | 244.655,114 443.923,085 | 78.08 |

**** Lungimile segmentelor sunt determinate în planul de proiecţie Stereo 70 şi sunt rotunjite la 1 milimetru.**
***** Distanţa dintre puncte este formată din segmente cumulate ce sunt mai mici decât valoarea 1 milimetru.**

*Document care conține date cu caracter personal, protejat de prevederile Regulamentului (UE) nr. 679/2016 și Legii 190/2018*