DATE DESPRE IMOBILUL NR. 5250

Oficiul de Cadastru şi Publicitate Imobiliară CARAS-SEVERIN
Biroul de Cadastru şi Publicitate Imobiliară Resita

A. Partea I. Descrierea imobilului

TEREN Extravilan

Adresa: Jud. Caraş-Severin

Nr. Crt	Nr cadastral Nr. topografic	Suprafaţa* (mp)	Observaţii / Referinţe
A1		11.600	Sector cadastral:65 Teren neimprejmuit;

B. Partea II. Proprietari şi acte

Inscrieri privitoare la dreptul de proprietate şi alte drepturi reale		Referinţe
/		
Act Administrativ nr. 33850, din 19/02/1997 emis de CJPSDDPAT CARAS-SEVERIN;		
B1	Intabulare, drept de PROPRIETATE, dobandit prin Reconstituire, cota actuala 1/1, cota initiala 1/1	A1
	1) **BITEA AURICA**	

C. Partea III. SARCINI .

Inscrieri privind dezmembramintele dreptului de proprietate, drepturi reale de garanţie şi sarcini	Referinţe
NU SUNT	

Document care conține date cu caracter personal, protejat de prevederile Regulamentului (UE) nr. 679/2016 și Legii 190/2018

Anexa Nr. 1 La Partea I

Teren

Nr cadastral	Suprafaţa (mp)*	Observaţii / Referinţe
	11.600	

* Suprafaţa este determinată in planul de proiecţie Stereo 70.

DETALII LINIARE IMOBIL

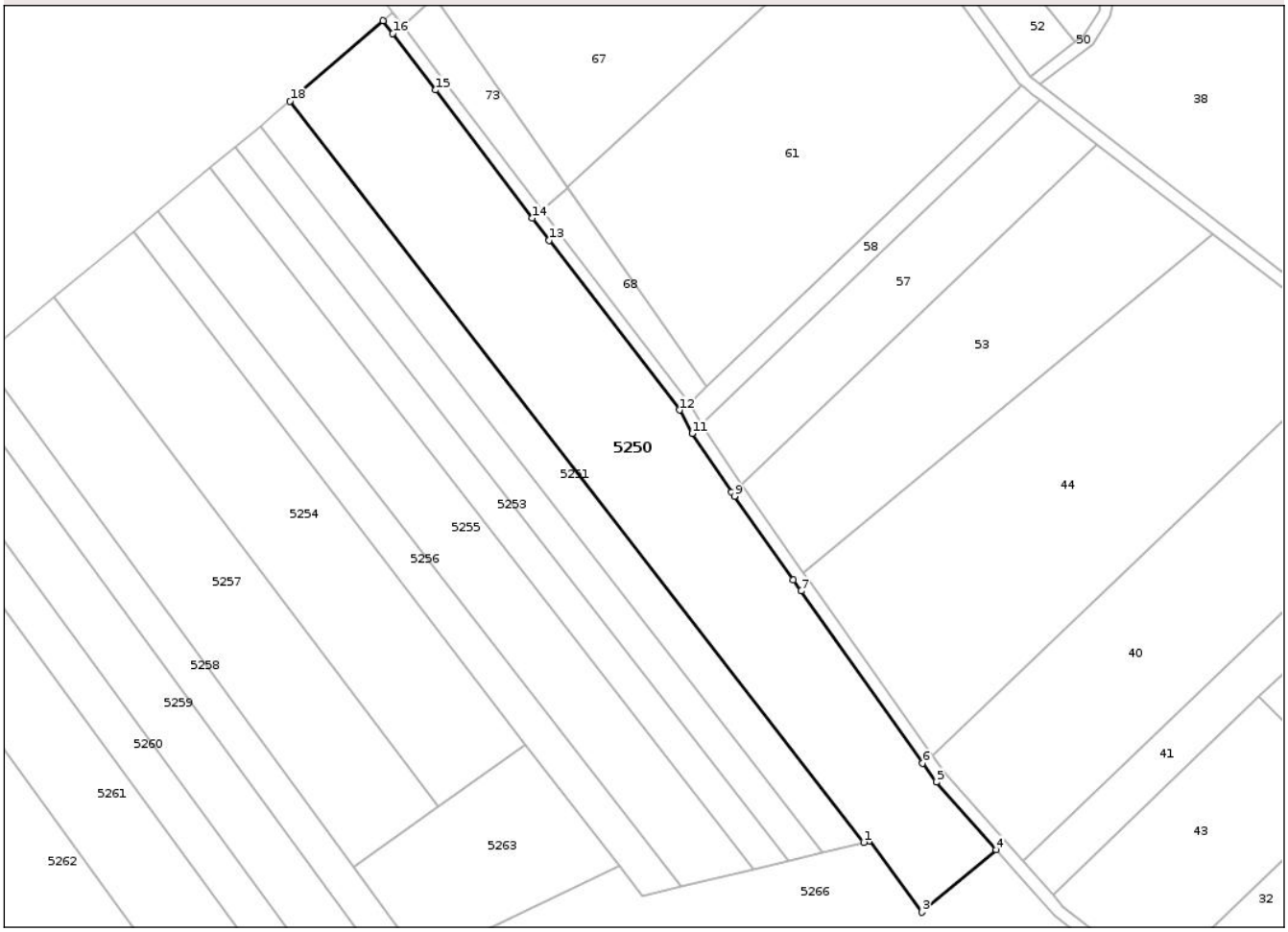

Date referitoare la teren

Crt	Categorie folosință	Intra vilan	Suprafaţa (mp)	Tarla	Parcelă	Nr. topo	Observaţii / Referinţe
1	arabil	NU	11.600	25	1	-	Den. de loc: Dealu Petrii

Lungime Segmente
1) Valorile lungimilor segmentelor sunt obţinute din proiecţie în plan.

Punct început	X / Y	Punct sfârşit	X / Y	Lungime segment (** (m)
1	241.991,622 441.589,66	2	241.993,377 441.590,085	1.806
2	241.993,377 441.590,085	3	242.010,223 441.567,374	28.277
3	242.010,223 441.567,374	4	242.033,866 441.587,214	30.864
4	242.033,866 441.587,214	5	242.014,745 441.608,788	28.828
5	242.014,745 441.608,788	6	242.010,435 441.614,878	7.461

Document care conține date cu caracter personal, protejat de prevederile Regulamentului (UE) nr. 679/2016 și Legii 190/2018

Punct început	X / Y	Punct sfârşit	X / Y	Lungime segment (** (m)
6	242.010,435 441.614,878	7	241.971,677 441.669,646	67.095
7	241.971,677 441.669,646	8	241.969,145 441.673,247	4.402
8	241.969,145 441.673,247	9	241.950,444 441.699,851	32.519
9	241.950,444 441.699,851	10	241.949,563 441.701,152	1.571
10	241.949,563 441.701,152	11	241.936,943 441.719,791	22.509
11	241.936,943 441.719,791	12	241.932,917 441.727,271	8.495
12	241.932,917 441.727,271	13	241.891,365 441.781,35	68.199
13	241.891,365 441.781,35	14	241.886,018 441.788,425	8.868
14	241.886,018 441.788,425	15	241.855,226 441.829,17	51.072
15	241.855,226 441.829,17	16	241.841,508 441.847,218	22.67
16	241.841,508 441.847,218	17	241.838,435 441.851,261	5.078
17	241.838,435 441.851,261	18	241.808,722 441.825,664	39.218
18	241.808,722 441.825,664	1	241.991,622 441.589,66	298.58

** Lungimile segmentelor sunt determinate în planul de proiecţie Stereo 70 şi sunt rotunjite la 1 milimetru.
*** Distanţa dintre puncte este formată din segmente cumulate ce sunt mai mici decât valoarea 1 milimetru.

Document care conține date cu caracter personal, protejat de prevederile Regulamentului (UE) nr. 679/2016 și Legii 190/2018

DATE DESPRE IMOBILUL NR. 5251

Oficiul de Cadastru şi Publicitate Imobiliară CARAS-SEVERIN
Biroul de Cadastru şi Publicitate Imobiliară Resita

A. Partea I. Descrierea imobilului

TEREN Extravilan

Adresa: Jud. Caraş-Severin

Nr. Crt	Nr cadastral Nr. topografic	Suprafaţa* (mp)	Observaţii / Referinţe
A1		3.600	Sector cadastral:65 Teren neimprejmuit;

B. Partea II. Proprietari şi acte

Inscrieri privitoare la dreptul de proprietate şi alte drepturi reale		Referinţe
/		
Act Administrativ nr. 34068, din 20/05/2002 emis de CJPSDDPAT CARAS-SEVERIN;		
B1	Intabulare, drept de PROPRIETATE, dobandit prin Reconstituire, cota actuala 1/1, cota initiala 1/1	A1
	1) **BUDARCEA ANA** 2) **MARCU MARIA** 3) **FABIAN ION**	

C. Partea III. SARCINI .

Inscrieri privind dezmembramintele dreptului de proprietate, drepturi reale de garanţie şi sarcini	Referinţe
NU SUNT	

Document care conține date cu caracter personal, protejat de prevederile Regulamentului (UE) nr. 679/2016 și Legii 190/2018

Anexa Nr. 1 La Partea I

Teren

Nr cadastral	Suprafaţa (mp)*	Observaţii / Referinţe
	3.600	

* Suprafaţa este determinată in planul de proiecţie Stereo 70.

DETALII LINIARE IMOBIL

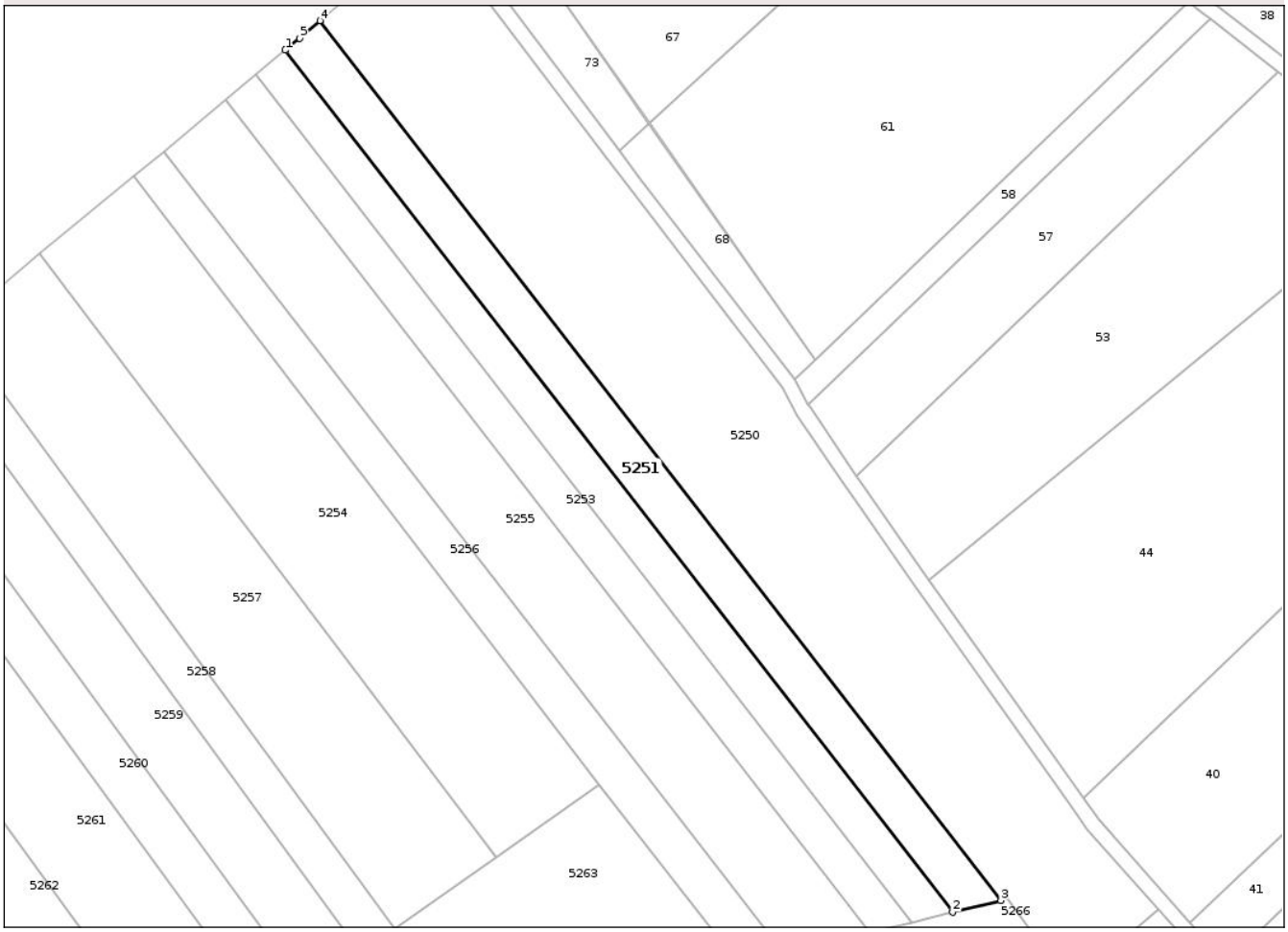

Date referitoare la teren

Crt	Categorie folosință	Intra vilan	Suprafaţa (mp)	Tarla	Parcelă	Nr. topo	Observaţii / Referinţe
1	arabil	NU	3.600	25	2	-	Den. de loc: Dealu Petrii

Lungime Segmente
1) Valorile lungimilor segmentelor sunt obţinute din proiecţie în plan.

Punct început	X / Y	Punct sfârşit	X / Y	Lungime segment (** (m)
1	241.799,425 441.817,777	2	241.978,65 441.586,515	292.581
2	241.978,65 441.586,515	3	241.991,622 441.589,66	13.348
3	241.991,622 441.589,66	4	241.808,722 441.825,664	298.58
4	241.808,722 441.825,664	5	241.803,298 441.820,991	7.159
5	241.803,298 441.820,991	1	241.799,425 441.817,777	5.033

Document care conține date cu caracter personal, protejat de prevederile Regulamentului (UE) nr. 679/2016 și Legii 190/2018

** Lungimile segmentelor sunt determinate în planul de proiecţie Stereo 70 şi sunt rotunjite la 1 milimetru.
*** Distanţa dintre puncte este formată din segmente cumulate ce sunt mai mici decât valoarea 1 milimetru.

DATE DESPRE IMOBILUL NR. 5252

Oficiul de Cadastru şi Publicitate Imobiliară CARAS-SEVERIN
Biroul de Cadastru şi Publicitate Imobiliară Resita

A. Partea I. Descrierea imobilului

TEREN Extravilan

Adresa: Jud. Caraş-Severin

Nr. Crt	Nr cadastral Nr. topografic	Suprafaţa* (mp)	Observaţii / Referinţe
A1		3.000	Sector cadastral:65 Teren neimprejmuit;

B. Partea II. Proprietari şi acte

Inscrieri privitoare la dreptul de proprietate şi alte drepturi reale		Referinţe
/		
Act Administrativ nr. 33955, din 02/07/1999 emis de CJPSDDPAT CARAS-SEVERIN;		
B1	Intabulare, drept de PROPRIETATE, dobandit prin Reconstituire, cota actuala 1/1, cota initiala 1/1	A1
	1) **FIAT CONSTANTIN**	

C. Partea III. SARCINI .

Inscrieri privind dezmembramintele dreptului de proprietate, drepturi reale de garanţie şi sarcini	Referinţe
NU SUNT	

Document care conține date cu caracter personal, protejat de prevederile Regulamentului (UE) nr. 679/2016 și Legii 190/2018

Anexa Nr. 1 La Partea I

Teren

Nr cadastral	Suprafaţa (mp)*	Observaţii / Referinţe
	3.000	

* Suprafaţa este determinată in planul de proiecţie Stereo 70.

DETALII LINIARE IMOBIL

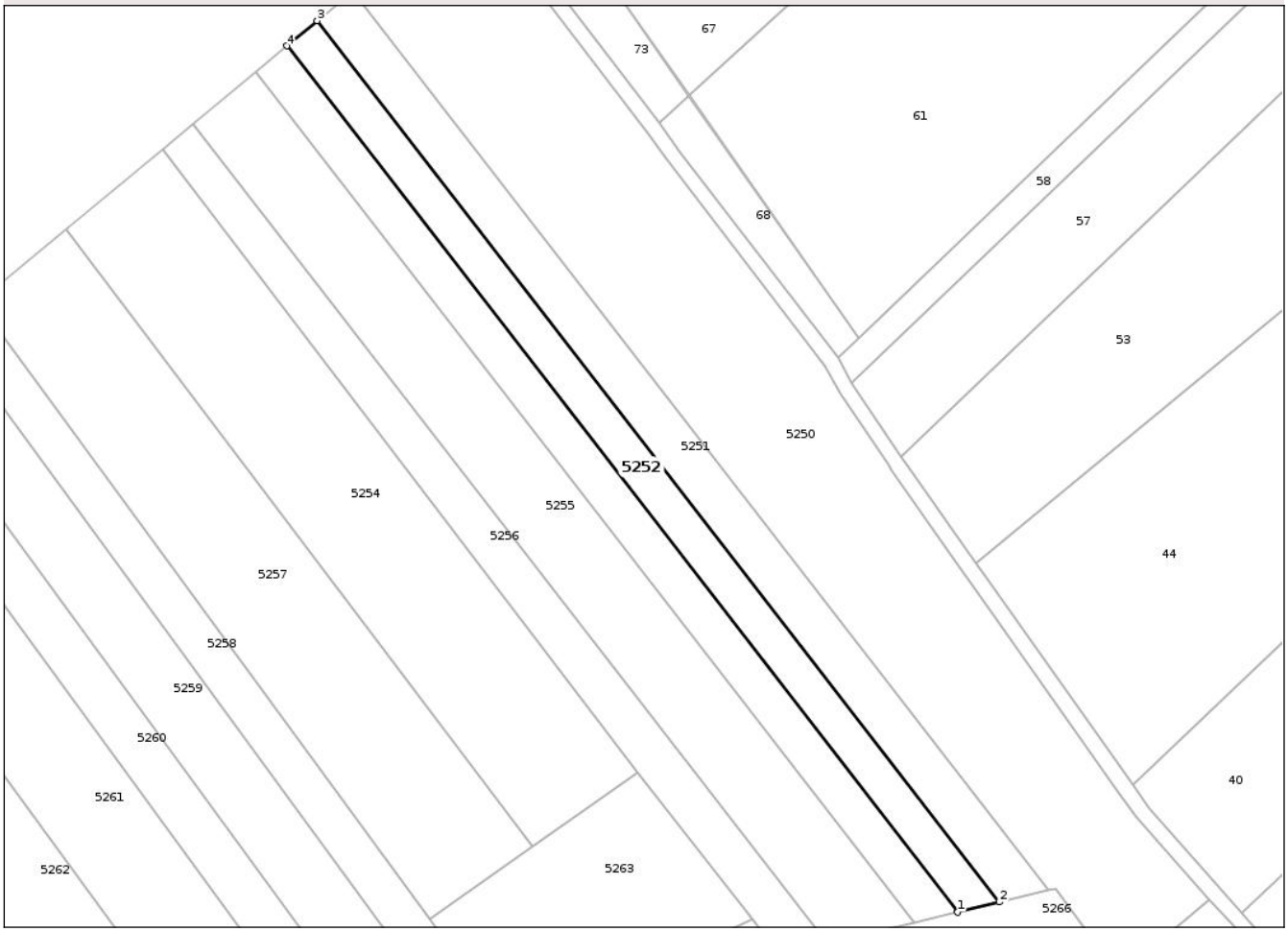

Date referitoare la teren

Crt	Categorie folosință	Intra vilan	Suprafaţa (mp)	Tarla	Parcelă	Nr. topo	Observaţii / Referinţe
1	arabil	NU	3.000	25	4	-	Den. de loc: Dealu Petrii

Lungime Segmente
1) Valorile lungimilor segmentelor sunt obţinute din proiecţie în plan.

Punct început	X / Y	Punct sfârşit	X / Y	Lungime segment (** (m)
1	241.967,635 441.583,845	2	241.978,65 441.586,515	11.334
2	241.978,65 441.586,515	3	241.799,425 441.817,777	292.581
3	241.799,425 441.817,777	4	241.791,462 441.811,169	10.348
4	241.791,462 441.811,169	1	241.967,635 441.583,845	287.599

**** Lungimile segmentelor sunt determinate în planul de proiecţie Stereo 70 şi sunt rotunjite la 1 milimetru.**

Document care conține date cu caracter personal, protejat de prevederile Regulamentului (UE) nr. 679/2016 și Legii 190/2018

***** Distanţa dintre puncte este formată din segmente cumulate ce sunt mai mici decât valoarea 1 milimetru.**

DATE DESPRE IMOBILUL NR. 5253

Oficiul de Cadastru şi Publicitate Imobiliară CARAS-SEVERIN
Biroul de Cadastru şi Publicitate Imobiliară Resita

A. Partea I. Descrierea imobilului

TEREN Extravilan

Adresa: Jud. Caraş-Severin

Nr. Crt	Nr cadastral Nr. topografic	Suprafaţa* (mp)	Observaţii / Referinţe
A1		3.000	Sector cadastral:65 Teren neimprejmuit;

B. Partea II. Proprietari şi acte

Inscrieri privitoare la dreptul de proprietate şi alte drepturi reale		Referinţe
/		
Act Administrativ nr. 33.814, din 29/03/1996 emis de CJPSDDPAT CARAS-SEVERIN;		
B1	Intabulare, drept de PROPRIETATE, dobandit prin Reconstituire, cota actuala 1/1, cota initiala 1/1	A1
	1) **GUDEA STELUTA**	

C. Partea III. SARCINI .

Inscrieri privind dezmembramintele dreptului de proprietate, drepturi reale de garanţie şi sarcini	Referinţe
NU SUNT	

Document care conține date cu caracter personal, protejat de prevederile Regulamentului (UE) nr. 679/2016 și Legii 190/2018

Anexa Nr. 1 La Partea I

Teren

Nr cadastral	Suprafaţa (mp)*	Observaţii / Referinţe
	3.000	

* Suprafaţa este determinată in planul de proiecţie Stereo 70.

DETALII LINIARE IMOBIL

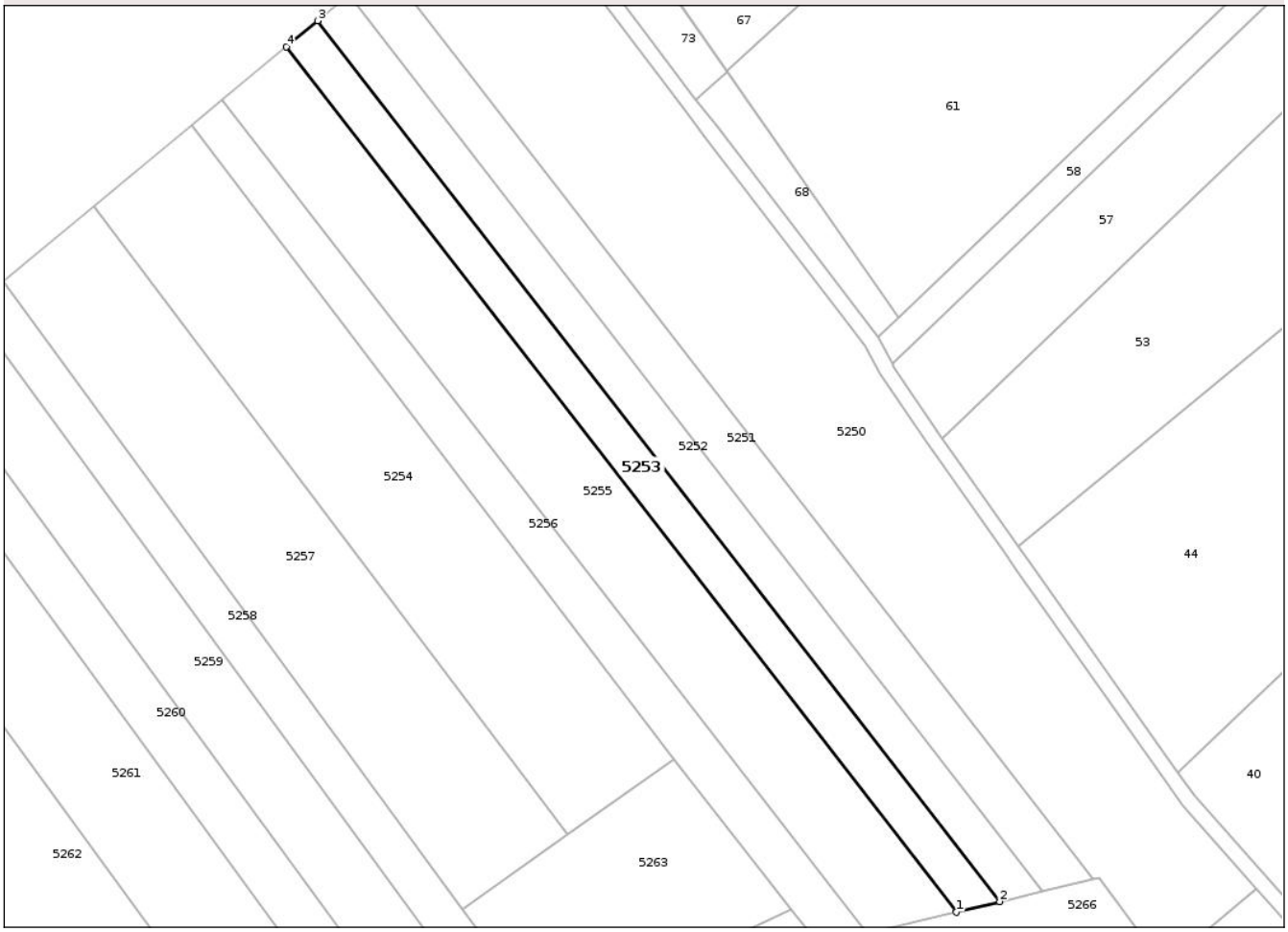

Date referitoare la teren

Crt	Categorie folosință	Intra vilan	Suprafaţa (mp)	Tarla	Parcelă	Nr. topo	Observaţii / Referinţe
1	arabil	NU	3.000	25	5	-	Den. de loc: Dealu Petrii

Lungime Segmente
1) Valorile lungimilor segmentelor sunt obţinute din proiecţie în plan.

Punct început	X / Y	Punct sfârşit	X / Y	Lungime segment (** (m)
1	241.956,427 441.581,127	2	241.967,635 441.583,845	11.533
2	241.967,635 441.583,845	3	241.791,462 441.811,169	287.599
3	241.791,462 441.811,169	4	241.783,359 441.804,444	10.53
4	241.783,359 441.804,444	1	241.956,427 441.581,127	282.53

**** Lungimile segmentelor sunt determinate în planul de proiecţie Stereo 70 şi sunt rotunjite la 1 milimetru.**

Document care conține date cu caracter personal, protejat de prevederile Regulamentului (UE) nr. 679/2016 și Legii 190/2018

***** Distanţa dintre puncte este formată din segmente cumulate ce sunt mai mici decât valoarea 1 milimetru.**

DATE DESPRE IMOBILUL NR. 5254

Oficiul de Cadastru şi Publicitate Imobiliară CARAS-SEVERIN
Biroul de Cadastru şi Publicitate Imobiliară Resita

A. Partea I. Descrierea imobilului

TEREN Extravilan

Adresa: Jud. Caraș-Severin, Tarla 25 Parcela 9 Den. de loc. Dealul Petrii

Nr. Crt	Nr cadastral Nr. topografic	Suprafaţa* (mp)	Observaţii / Referinţe
A1	33422	6.800	Sector cadastral:65 Teren neimprejmuit;

B. Partea II. Proprietari şi acte

Inscrieri privitoare la dreptul de proprietate şi alte drepturi reale		Referinţe
5802 / 22/02/2016		
Act Notarial nr. 284, din 18/02/2016 emis de BEREANU DAN WALTER;		
B1	Intabulare, drept de PROPRIETATE cumparare, dobandit prin Conventie, cota actuala 1/1, cota initiala 1/1	A1
	1) **STEFAN IONELA**, si sotul 2) **STEFAN CLAUDIU MIHAI**, ,bun comun	

C. Partea III. SARCINI .

Inscrieri privind dezmembramintele dreptului de proprietate, drepturi reale de garanţie şi sarcini	Referinţe
NU SUNT	

Anexa Nr. 1 La Partea I

Teren

Nr cadastral	Suprafaţa (mp)*	Observaţii / Referinţe
33422	6.800	

* Suprafaţa este determinată in planul de proiecţie Stereo 70.

DETALII LINIARE IMOBIL

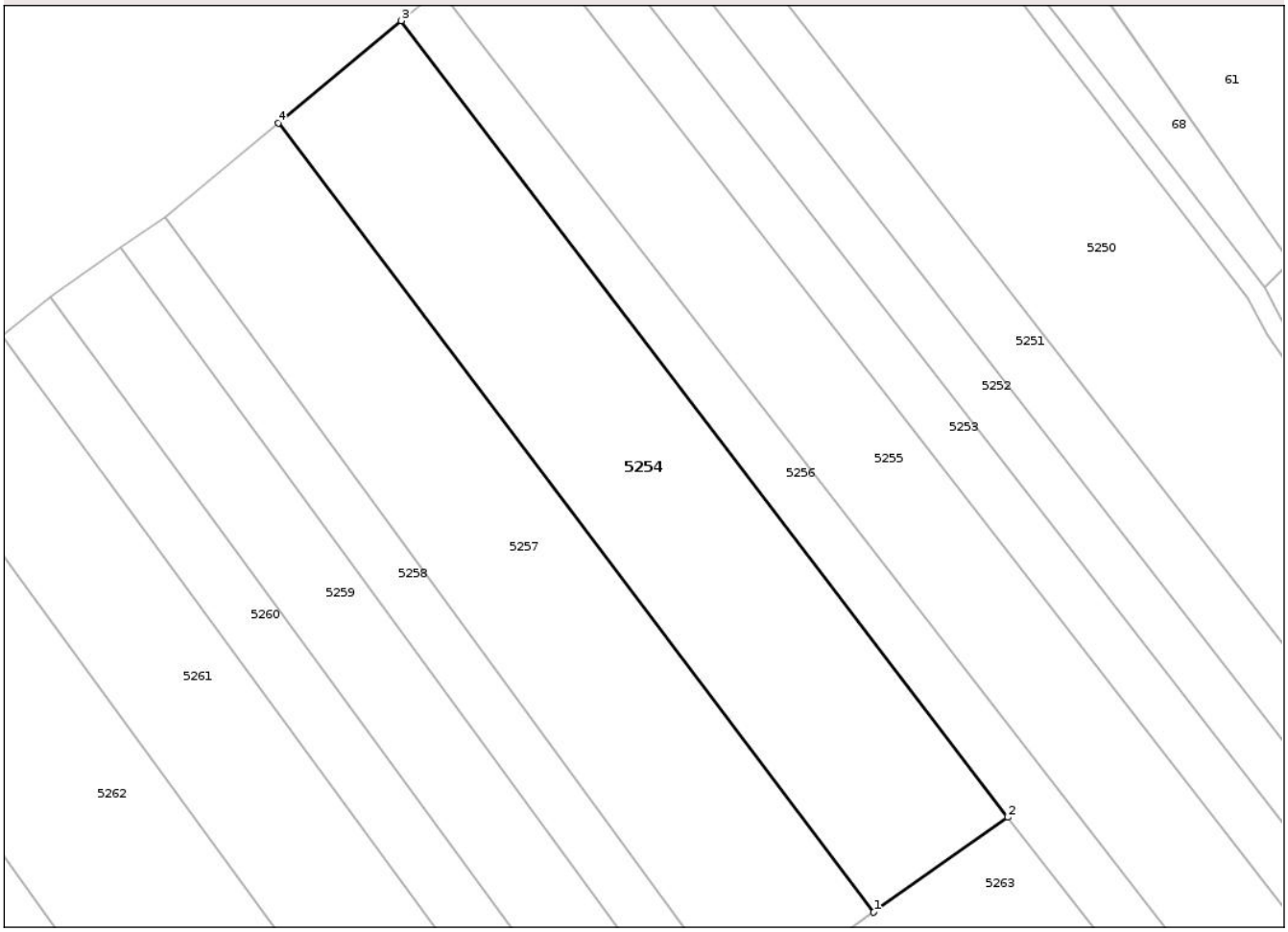

Date referitoare la teren

Crt	Categorie folosință	Intra vilan	Suprafaţa (mp)	Tarla	Parcelă	Nr. topo	Observaţii / Referinţe
1	arabil	NU	6.800	25	9	-	Den. de loc: Dealu Petrii

Lungime Segmente
1) Valorile lungimilor segmentelor sunt obţinute din proiecţie în plan.

Punct început	X / Y	Punct sfârşit	X / Y	Lungime segment (** (m)
1	241.855,998 441.601,107	2	241.883,553 441.620,587	33.745
2	241.883,553 441.620,587	3	241.758,882 441.784,13	205.643
3	241.758,882 441.784,13	4	241.733,59 441.763,163	32.853
4	241.733,59 441.763,163	1	241.855,998 441.601,107	203.091

**** Lungimile segmentelor sunt determinate în planul de proiecţie Stereo 70 şi sunt rotunjite la 1 milimetru.**

Document care conține date cu caracter personal, protejat de prevederile Regulamentului (UE) nr. 679/2016 și Legii 190/2018

***** Distanţa dintre puncte este formată din segmente cumulate ce sunt mai mici decât valoarea 1 milimetru.**

DATE DESPRE IMOBILUL NR. 5255

Oficiul de Cadastru şi Publicitate Imobiliară CARAS-SEVERIN
Biroul de Cadastru şi Publicitate Imobiliară Resita

A. Partea I. Descrierea imobilului

TEREN Extravilan

Adresa: Jud. Caraş-Severin

Nr. Crt	Nr cadastral Nr. topografic	Suprafaţa* (mp)	Observaţii / Referinţe
A1		6.000	Sector cadastral:65 Teren neimprejmuit;

B. Partea II. Proprietari şi acte

Inscrieri privitoare la dreptul de proprietate şi alte drepturi reale		Referinţe
/		
Act Administrativ nr. 33965, din 12/10/1999 emis de CJPSDDPAT CARAS-SEVERIN;		
B1	Intabulare, drept de PROPRIETATE, dobandit prin Reconstituire, cota actuala 1/1, cota initiala 1/1	A1
	1) **OGIRLACI ACHIM**	

C. Partea III. SARCINI .

Inscrieri privind dezmembramintele dreptului de proprietate, drepturi reale de garanţie şi sarcini	Referinţe
NU SUNT	

Document care conține date cu caracter personal, protejat de prevederile Regulamentului (UE) nr. 679/2016 și Legii 190/2018

Anexa Nr. 1 La Partea I

Teren

Nr cadastral	Suprafaţa (mp)*	Observaţii / Referinţe
	6.000	

* Suprafaţa este determinată in planul de proiecţie Stereo 70.

DETALII LINIARE IMOBIL

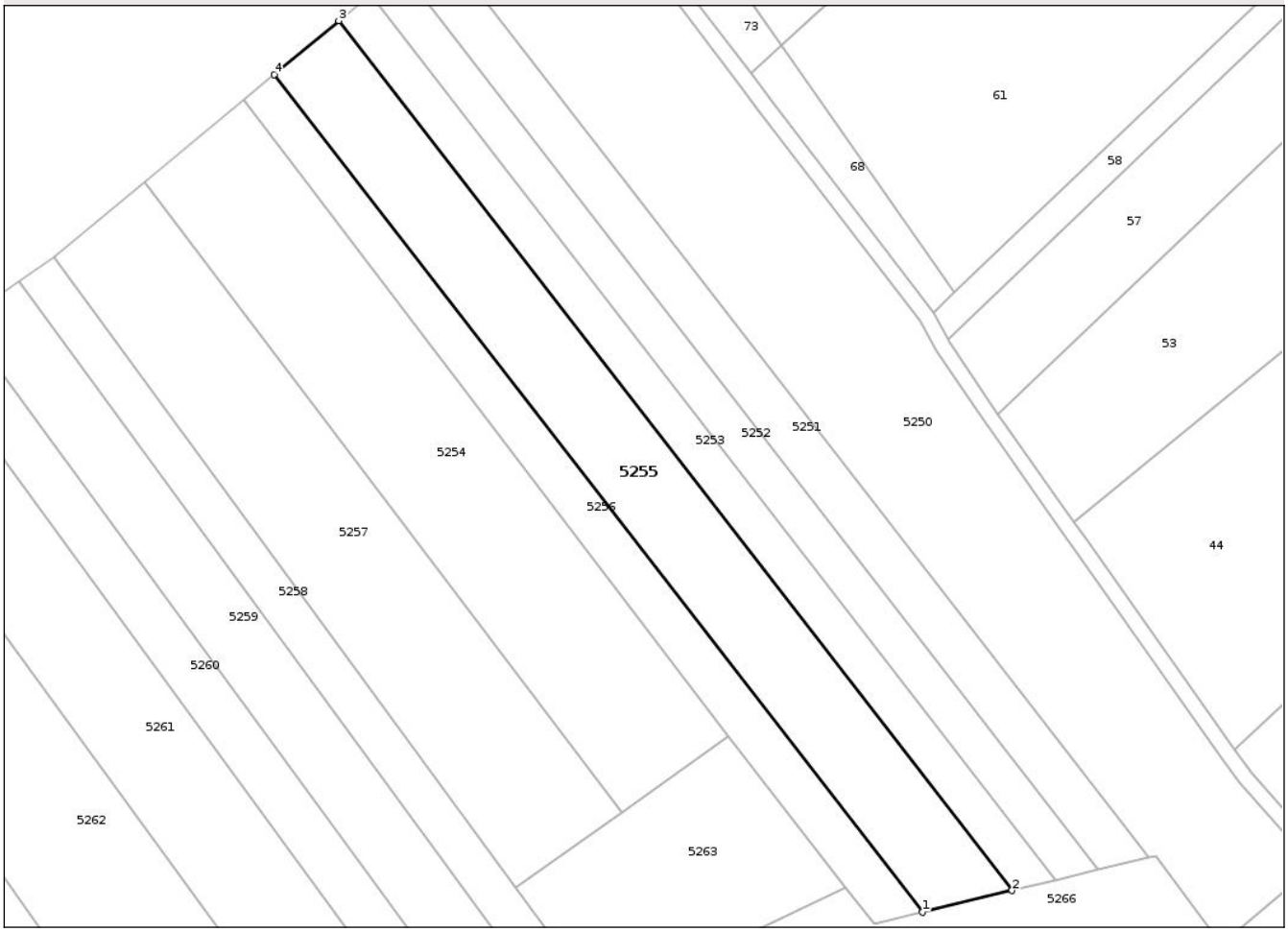

Date referitoare la teren

Crt	Categorie folosință	Intra vilan	Suprafaţa (mp)	Tarla	Parcelă	Nr. topo	Observaţii / Referinţe
1	arabil	NU	6.000	25	6	-	Den. de loc: Dealu Petrii

Lungime Segmente
1) Valorile lungimilor segmentelor sunt obţinute din proiecţie în plan.

Punct început	X / Y	Punct sfârşit	X / Y	Lungime segment (** (m)
1	241.933,384 441.575,541	2	241.956,427 441.581,127	23.71
2	241.956,427 441.581,127	3	241.783,359 441.804,444	282.53
3	241.783,359 441.804,444	4	241.766,701 441.790,619	21.648
4	241.766,701 441.790,619	1	241.933,384 441.575,541	272.106

**** Lungimile segmentelor sunt determinate în planul de proiecţie Stereo 70 şi sunt rotunjite la 1 milimetru.**

Document care conține date cu caracter personal, protejat de prevederile Regulamentului (UE) nr. 679/2016 și Legii 190/2018

***** Distanţa dintre puncte este formată din segmente cumulate ce sunt mai mici decât valoarea 1 milimetru.**

DATE DESPRE IMOBILUL NR. 5256

Oficiul de Cadastru şi Publicitate Imobiliară CARAS-SEVERIN
Biroul de Cadastru şi Publicitate Imobiliară Resita

A. Partea I. Descrierea imobilului

TEREN Extravilan

Adresa: Jud. Caraş-Severin

Nr. Crt	Nr cadastral Nr. topografic	Suprafaţa* (mp)	Observaţii / Referinţe
A1	33105	3.000	Sector cadastral:65 Teren neimprejmuit;

B. Partea II. Proprietari şi acte

Inscrieri privitoare la dreptul de proprietate şi alte drepturi reale		Referinţe
18102 / 15/05/2015		
Act Notarial nr. 791, din 14/05/2015 emis de Bereanu Dan Walter;		
B1	Intabulare, drept de PROPRIETATE cumparare, dobandit prin Conventie, cota actuala 1/1, cota initiala 1/1	A1
	1) **CIUREA BIANCA ALEXANDRA**	
25339 / 07/05/2019		
Act Notarial nr. 775, din 06/05/2019 emis de Bereanu Dan Walter;		
B2	-se noteaza interdictia de grevare, instrainare, dezmembrare, alipire si inchiriere in favoarea:	A1
	1) **PATRIA BANK S.A.**, CIF:11447021	

C. Partea III. SARCINI

Inscrieri privind dezmembramintele dreptului de proprietate, drepturi reale de garanţie şi sarcini		Referinţe
25339 / 07/05/2019		
Act Notarial nr. 775, din 06/05/2019 emis de Bereanu Dan Walter;		
C1	Intabulare, drept de IPOTECA, Valoare:95000 RON-si celelalte obligatii de plata aferente creditului, dobandit prin Conventie, cota actuala 1/1, cota initiala 1/1	A1
	1) **PATRIA BANK S.A.**, CIF:11447021	
	OBSERVATII: Rang I	

Document care conține date cu caracter personal, protejat de prevederile Regulamentului (UE) nr. 679/2016 și Legii 190/2018

Anexa Nr. 1 La Partea I

Teren

Nr cadastral	Suprafaţa (mp)*	Observaţii / Referinţe
33105	3.000	

* Suprafaţa este determinată in planul de proiecţie Stereo 70.

DETALII LINIARE IMOBIL

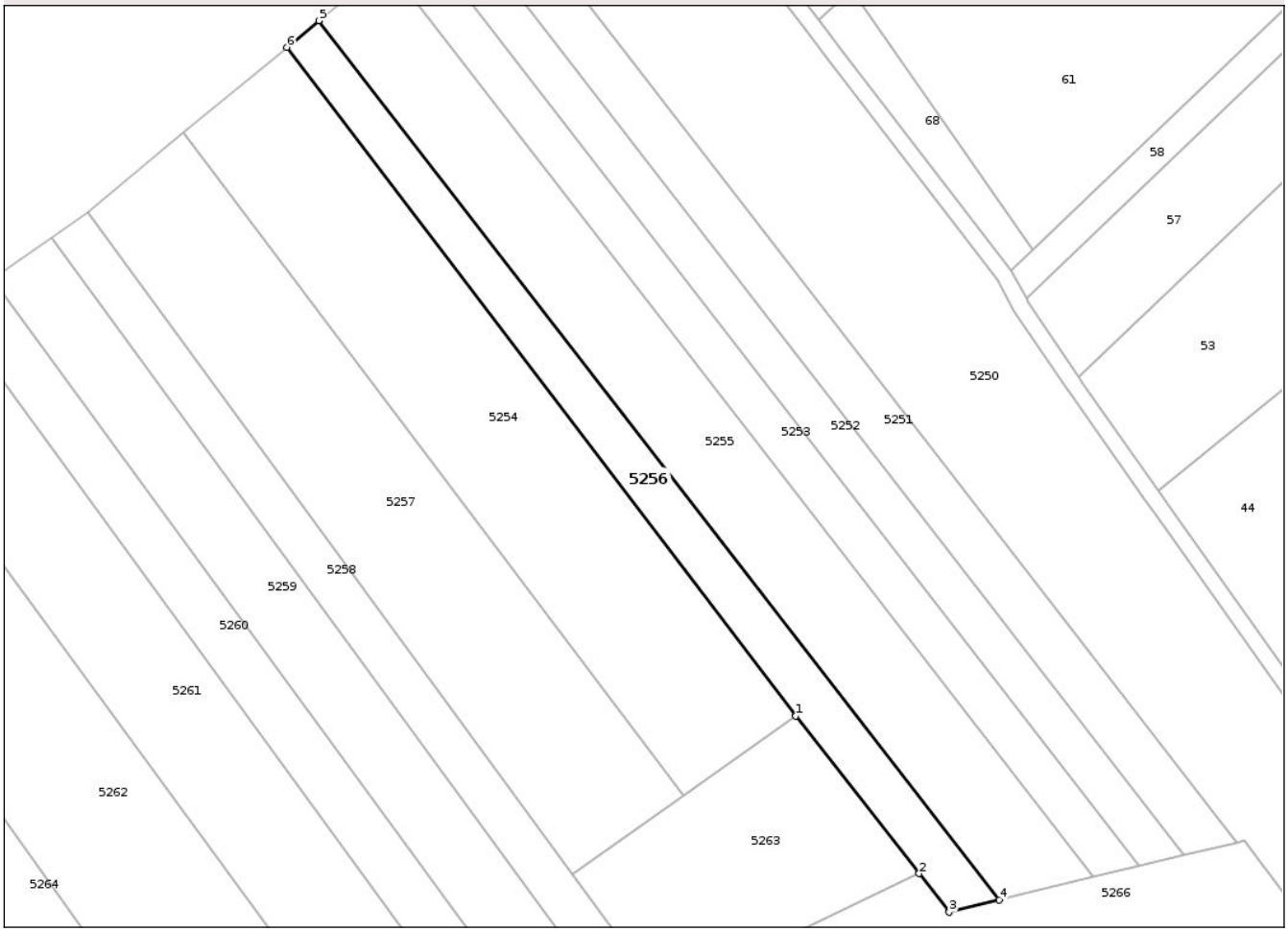

Date referitoare la teren

Crt	Categorie folosință	Intra vilan	Suprafaţa (mp)	Tarla	Parcelă	Nr. topo	Observaţii / Referinţe
1	arabil	NU	3.000	25	8	-	Den. de loc: Dealu Petrii

Lungime Segmente
1) Valorile lungimilor segmentelor sunt obţinute din proiecţie în plan.

Punct început	X / Y	Punct sfârşit	X / Y	Lungime segment (** (m)
1	241.883,553 441.620,587	2	241.913,704 441.581,992	48.976
2	241.913,704 441.581,992	3	241.921,076 441.572,557	11.974
3	241.921,076 441.572,557	4	241.933,384 441.575,541	12.665
4	241.933,384 441.575,541	5	241.766,701 441.790,619	272.106
5	241.766,701 441.790,619	6	241.758,882 441.784,13	10.161

Document care conține date cu caracter personal, protejat de prevederile Regulamentului (UE) nr. 679/2016 și Legii 190/2018

Punct început	X / Y	Punct sfârşit	X / Y	Lungime segment (** (m)
6	241.758,882 441.784,13	1	241.883,553 441.620,587	205.643

** Lungimile segmentelor sunt determinate în planul de proiecţie Stereo 70 şi sunt rotunjite la 1 milimetru.
*** Distanţa dintre puncte este formată din segmente cumulate ce sunt mai mici decât valoarea 1 milimetru.

Document care conține date cu caracter personal, protejat de prevederile Regulamentului (UE) nr. 679/2016 și Legii 190/2018

DATE DESPRE IMOBILUL NR. 5257

Oficiul de Cadastru şi Publicitate Imobiliară CARAS-SEVERIN
Biroul de Cadastru şi Publicitate Imobiliară Resita

A. Partea I. Descrierea imobilului

TEREN Extravilan

Adresa: Jud. Caraş-Severin

Nr. Crt	Nr cadastral Nr. topografic	Suprafaţa* (mp)	Observaţii / Referinţe
A1		6.400	Sector cadastral:65 Teren neimprejmuit;

B. Partea II. Proprietari şi acte

Inscrieri privitoare la dreptul de proprietate şi alte drepturi reale		Referinţe
/		
Act Administrativ nr. 33860, din 20/02/1997 emis de CJPSDDPAT CARAS-SEVERIN;		
B1	Intabulare, drept de PROPRIETATE, dobandit prin Reconstituire, cota actuala 1/1, cota initiala 1/1	A1
	1) **BANDU MARIA**	

C. Partea III. SARCINI .

Inscrieri privind dezmembramintele dreptului de proprietate, drepturi reale de garanţie şi sarcini	Referinţe
NU SUNT	

Document care conține date cu caracter personal, protejat de prevederile Regulamentului (UE) nr. 679/2016 și Legii 190/2018

Anexa Nr. 1 La Partea I

Teren

Nr cadastral	Suprafaţa (mp)*	Observaţii / Referinţe
	6.400	

* Suprafaţa este determinată in planul de proiecţie Stereo 70.

DETALII LINIARE IMOBIL

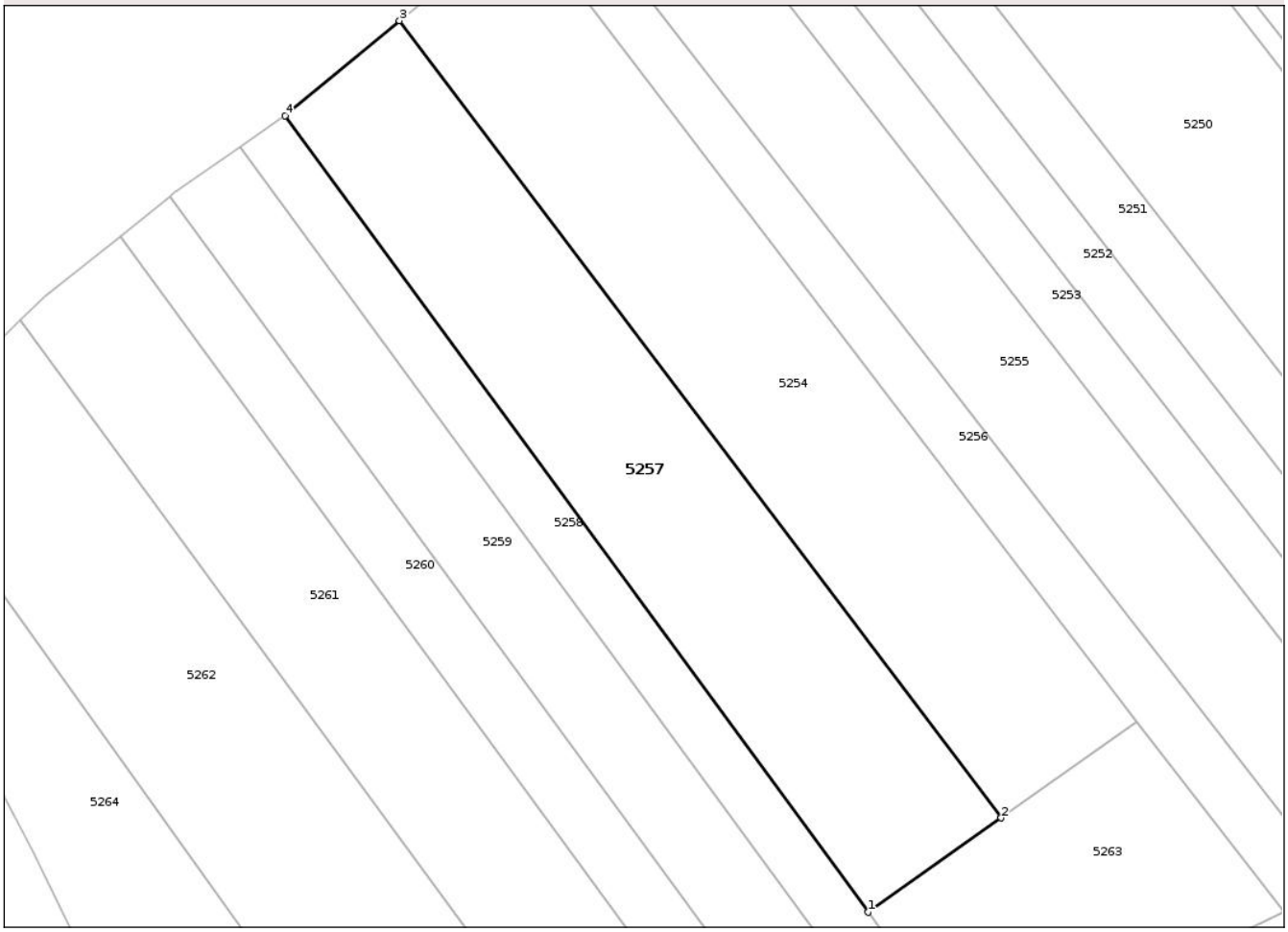

Date referitoare la teren

Crt	Categorie folosință	Intra vilan	Suprafaţa (mp)	Tarla	Parcelă	Nr. topo	Observaţii / Referinţe
1	arabil	NU	6.400	25	10	-	Den. de loc: Dealu Petrii

Lungime Segmente
1) Valorile lungimilor segmentelor sunt obţinute din proiecţie în plan.

Punct început	X / Y	Punct sfârşit	X / Y	Lungime segment (** (m)
1	241.828,903 441.581,951	2	241.855,998 441.601,107	33.183
2	241.855,998 441.601,107	3	241.733,59 441.763,163	203.091
3	241.733,59 441.763,163	4	241.710,286 441.743,844	30.27
4	241.710,286 441.743,844	1	241.828,903 441.581,951	200.697

**** Lungimile segmentelor sunt determinate în planul de proiecţie Stereo 70 şi sunt rotunjite la 1 milimetru.**

Document care conține date cu caracter personal, protejat de prevederile Regulamentului (UE) nr. 679/2016 și Legii 190/2018

***** Distanţa dintre puncte este formată din segmente cumulate ce sunt mai mici decât valoarea 1 milimetru.**

DATE DESPRE IMOBILUL NR. 5258

Oficiul de Cadastru şi Publicitate Imobiliară CARAS-SEVERIN
Biroul de Cadastru şi Publicitate Imobiliară Resita

A. Partea I. Descrierea imobilului

TEREN Extravilan

Adresa: Jud. Caraş-Severin

Nr. Crt	Nr cadastral Nr. topografic	Suprafaţa* (mp)	Observaţii / Referinţe
A1		2.600	Sector cadastral:65 Teren neimprejmuit;

B. Partea II. Proprietari şi acte

Inscrieri privitoare la dreptul de proprietate şi alte drepturi reale		Referinţe
/		
Act Administrativ nr. 33927, din 18/05/1999 emis de CJPSDDPAT CARAS-SEVERIN;		
B1	Intabulare, drept de PROPRIETATE, dobandit prin Reconstituire, cota actuala 1/1, cota initiala 1/1	A1
	1) **ENASEL IOACHIM**	

C. Partea III. SARCINI .

Inscrieri privind dezmembramintele dreptului de proprietate, drepturi reale de garanţie şi sarcini	Referinţe
NU SUNT	

Document care conține date cu caracter personal, protejat de prevederile Regulamentului (UE) nr. 679/2016 și Legii 190/2018

Anexa Nr. 1 La Partea I

Teren

Nr cadastral	Suprafaţa (mp)*	Observaţii / Referinţe
	2.600	

* Suprafaţa este determinată in planul de proiecţie Stereo 70.

DETALII LINIARE IMOBIL

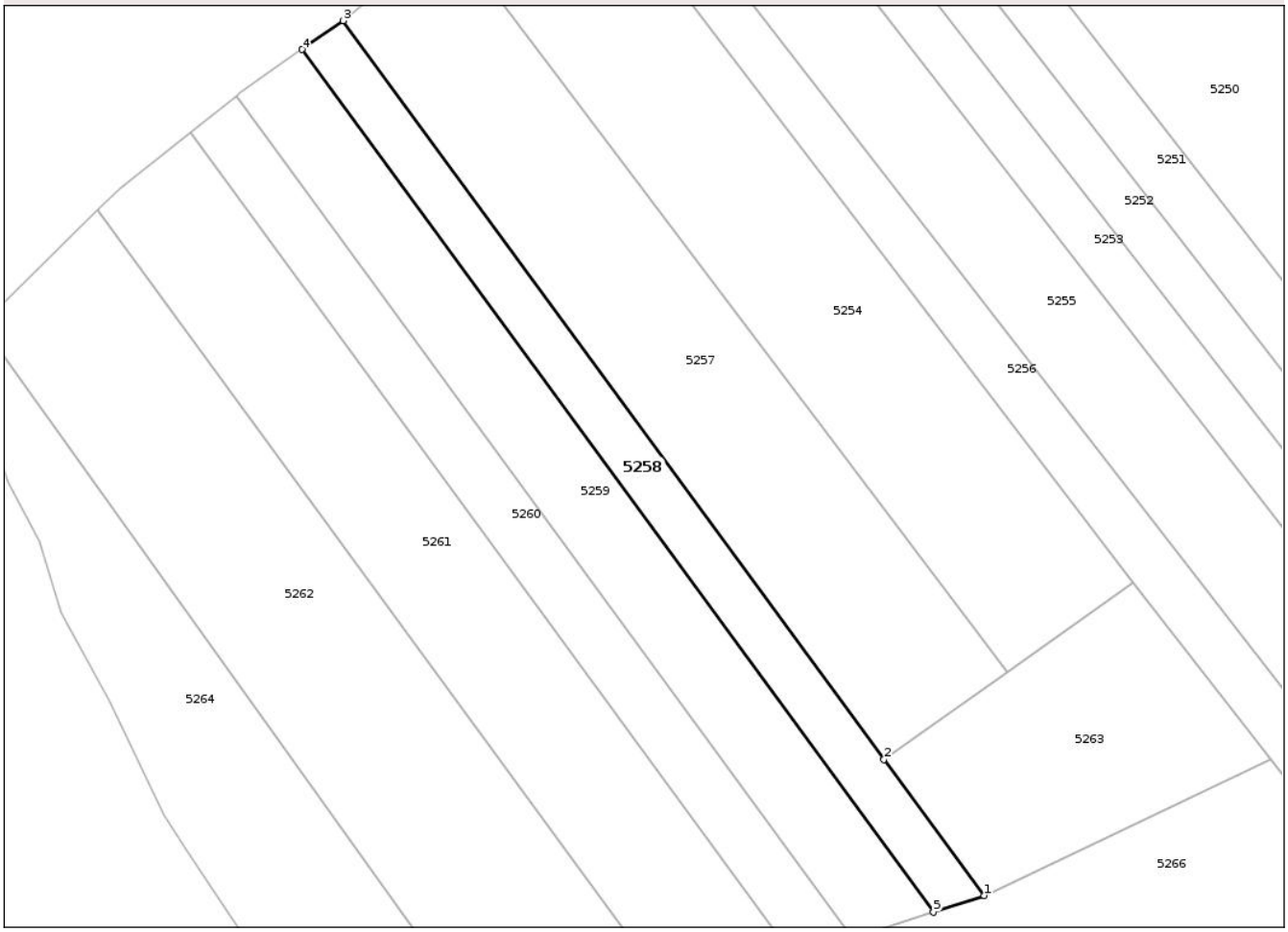

Date referitoare la teren

Crt	Categorie folosință	Intra vilan	Suprafaţa (mp)	Tarla	Parcelă	Nr. topo	Observaţii / Referinţe
1	arabil	NU	2.600	25	11	-	Den. de loc: Dealu Petrii

Lungime Segmente
1) Valorile lungimilor segmentelor sunt obţinute din proiecţie în plan.

Punct început	X / Y	Punct sfârşit	X / Y	Lungime segment (** (m)
1	241.850,883 441.552,169	2	241.828,903 441.581,951	37.015
2	241.828,903 441.581,951	3	241.710,286 441.743,844	200.697
3	241.710,286 441.743,844	4	241.701,259 441.737,541	11.01
4	241.701,259 441.737,541	5	241.839,77 441.548,498	234.356
5	241.839,77 441.548,498	1	241.850,883 441.552,169	11.704

Document care conține date cu caracter personal, protejat de prevederile Regulamentului (UE) nr. 679/2016 și Legii 190/2018

** Lungimile segmentelor sunt determinate în planul de proiecţie Stereo 70 şi sunt rotunjite la 1 milimetru.
*** Distanţa dintre puncte este formată din segmente cumulate ce sunt mai mici decât valoarea 1 milimetru.

Document care conține date cu caracter personal, protejat de prevederile Regulamentului (UE) nr. 679/2016 și Legii 190/2018

DATE DESPRE IMOBILUL NR. 5259

Oficiul de Cadastru şi Publicitate Imobiliară CARAS-SEVERIN
Biroul de Cadastru şi Publicitate Imobiliară Resita

A. Partea I. Descrierea imobilului

TEREN Extravilan

Adresa: Jud. Caraş-Severin

Nr. Crt	Nr cadastral Nr. topografic	Suprafaţa* (mp)	Observaţii / Referinţe
A1		4.089	Sector cadastral:65 Teren neimprejmuit;

B. Partea II. Proprietari şi acte

Inscrieri privitoare la dreptul de proprietate şi alte drepturi reale		Referinţe
/		
Act Administrativ nr. 1882, din 11/08/2025 emis de PRIMARIA COMUNEI RAMNA;		
B1	Inscrierea posesiei, drept de PROPRIETATE, dobandit prin Lege, cota actuala 1/1, cota initiala 1/1	A1
	1) **NEIDENTIFICAT NEIDENTIFICAT**	
Act Normativ nr. 7, din 13/03/1996 emis de PARLAMENTUL ROMANIEI (,art. 13);		
B2	Se noteaza mentiunea de proprietar neidentificat, rezerva la dispozitia comisiei locale de fond funciar	A1

C. Partea III. SARCINI .

Inscrieri privind dezmembramintele dreptului de proprietate, drepturi reale de garanţie şi sarcini	Referinţe
NU SUNT	

Anexa Nr. 1 La Partea I

Teren

Nr cadastral	Suprafaţa (mp)*	Observaţii / Referinţe
	4.089	

* Suprafaţa este determinată in planul de proiecţie Stereo 70.

DETALII LINIARE IMOBIL

Date referitoare la teren

Crt	Categorie folosință	Intra vilan	Suprafaţa (mp)	Tarla	Parcelă	Nr. topo	Observaţii / Referinţe
1	arabil	NU	4.089	25	12	-	Den. de loc: Dealu Petrii

Lungime Segmente
1) Valorile lungimilor segmentelor sunt obţinute din proiecţie în plan.

Punct început	X / Y	Punct sfârşit	X / Y	Lungime segment (** (m)
1	241.701,259 441.737,541	2	241.687,668 441.728,051	16.576
2	241.687,668 441.728,051	3	241.686,825 441.727,382	1.076
3	241.686,825 441.727,382	4	241.822,155 441.542,679	228.975
4	241.822,155 441.542,679	5	241.839,77 441.548,498	18.551
5	241.839,77 441.548,498	1	241.701,259 441.737,541	234.356

Document care conține date cu caracter personal, protejat de prevederile Regulamentului (UE) nr. 679/2016 și Legii 190/2018

** Lungimile segmentelor sunt determinate în planul de proiecţie Stereo 70 şi sunt rotunjite la 1 milimetru.
*** Distanţa dintre puncte este formată din segmente cumulate ce sunt mai mici decât valoarea 1 milimetru.

Document care conține date cu caracter personal, protejat de prevederile Regulamentului (UE) nr. 679/2016 și Legii 190/2018

DATE DESPRE IMOBILUL NR. 5260

Oficiul de Cadastru şi Publicitate Imobiliară CARAS-SEVERIN
Biroul de Cadastru şi Publicitate Imobiliară Resita

A. Partea I. Descrierea imobilului

TEREN Extravilan

Adresa: Jud. Caraș-Severin

Nr. Crt	Nr cadastral Nr. topografic	Suprafaţa* (mp)	Observaţii / Referinţe
A1	34153	2.900	Sector cadastral:65 Teren neimprejmuit;

B. Partea II. Proprietari şi acte

Inscrieri privitoare la dreptul de proprietate şi alte drepturi reale		Referinţe
58317 / 21/11/2023		
Act Notarial nr. 228, din 20/11/2023 emis de Keller Wanda Kuky;		
B1	Intabulare, drept de PROPRIETATE- donație, dobandit prin Conventie, cota actuala 1/1, cota initiala 1/1	A1
	1) **STANEV ILIE-VALENTIN**, și soția 2) **STANEV MONICA**, n. OALĂ , bun comun	

C. Partea III. SARCINI .

Inscrieri privind dezmembramintele dreptului de proprietate, drepturi reale de garanţie şi sarcini	Referinţe
NU SUNT	

Anexa Nr. 1 La Partea I

Teren

Nr cadastral	Suprafaţa (mp)*	Observaţii / Referinţe
34153	2.900	

* Suprafaţa este determinată in planul de proiecţie Stereo 70.

DETALII LINIARE IMOBIL

Date referitoare la teren

Crt	Categorie folosință	Intra vilan	Suprafaţa (mp)	Tarla	Parcelă	Nr. topo	Observaţii / Referinţe
1	arabil	NU	2.900	25	13	-	Den. de loc: Dealu Petrii

Lungime Segmente
1) Valorile lungimilor segmentelor sunt obţinute din proiecţie în plan.

Punct început	X / Y	Punct sfârşit	X / Y	Lungime segment (** (m)
1	241.809,385 441.538,46	2	241.822,155 441.542,679	13.449
2	241.822,155 441.542,679	3	241.686,825 441.727,382	228.975
3	241.686,825 441.727,382	4	241.676,8 441.719,415	12.805
4	241.676,8 441.719,415	1	241.809,385 441.538,46	224.329

**** Lungimile segmentelor sunt determinate în planul de proiecţie Stereo 70 şi sunt rotunjite la 1 milimetru.**

Document care conține date cu caracter personal, protejat de prevederile Regulamentului (UE) nr. 679/2016 și Legii 190/2018

***** Distanţa dintre puncte este formată din segmente cumulate ce sunt mai mici decât valoarea 1 milimetru.**

DATE DESPRE IMOBILUL NR. 5261

Oficiul de Cadastru şi Publicitate Imobiliară CARAS-SEVERIN
Biroul de Cadastru şi Publicitate Imobiliară Resita

A. Partea I. Descrierea imobilului

TEREN Extravilan

Adresa: Jud. Caraş-Severin

Nr. Crt	Nr cadastral Nr. topografic	Suprafaţa* (mp)	Observaţii / Referinţe
A1	33398	5.800	Sector cadastral:65 Teren neimprejmuit;

B. Partea II. Proprietari şi acte

Inscrieri privitoare la dreptul de proprietate şi alte drepturi reale		Referinţe
32282 / 17/10/2016		
Act Notarial nr. 1908, din 13/10/2016 emis de Bereanu Dan Walter;		
B1	Intabulare, drept de PROPRIETATE cumparare, dobandit prin Conventie, cota actuala 1/1, cota initiala 1/1	A1
	1) **SC AGROYIELD DANUBE LAND ALFA SRL**, CIF:24391488	

C. Partea III. SARCINI .

Inscrieri privind dezmembramintele dreptului de proprietate, drepturi reale de garanţie şi sarcini	Referinţe
NU SUNT	

Anexa Nr. 1 La Partea I

Teren

Nr cadastral	Suprafaţa (mp)*	Observaţii / Referinţe
33398	5.800	

* Suprafaţa este determinată in planul de proiecţie Stereo 70.

DETALII LINIARE IMOBIL

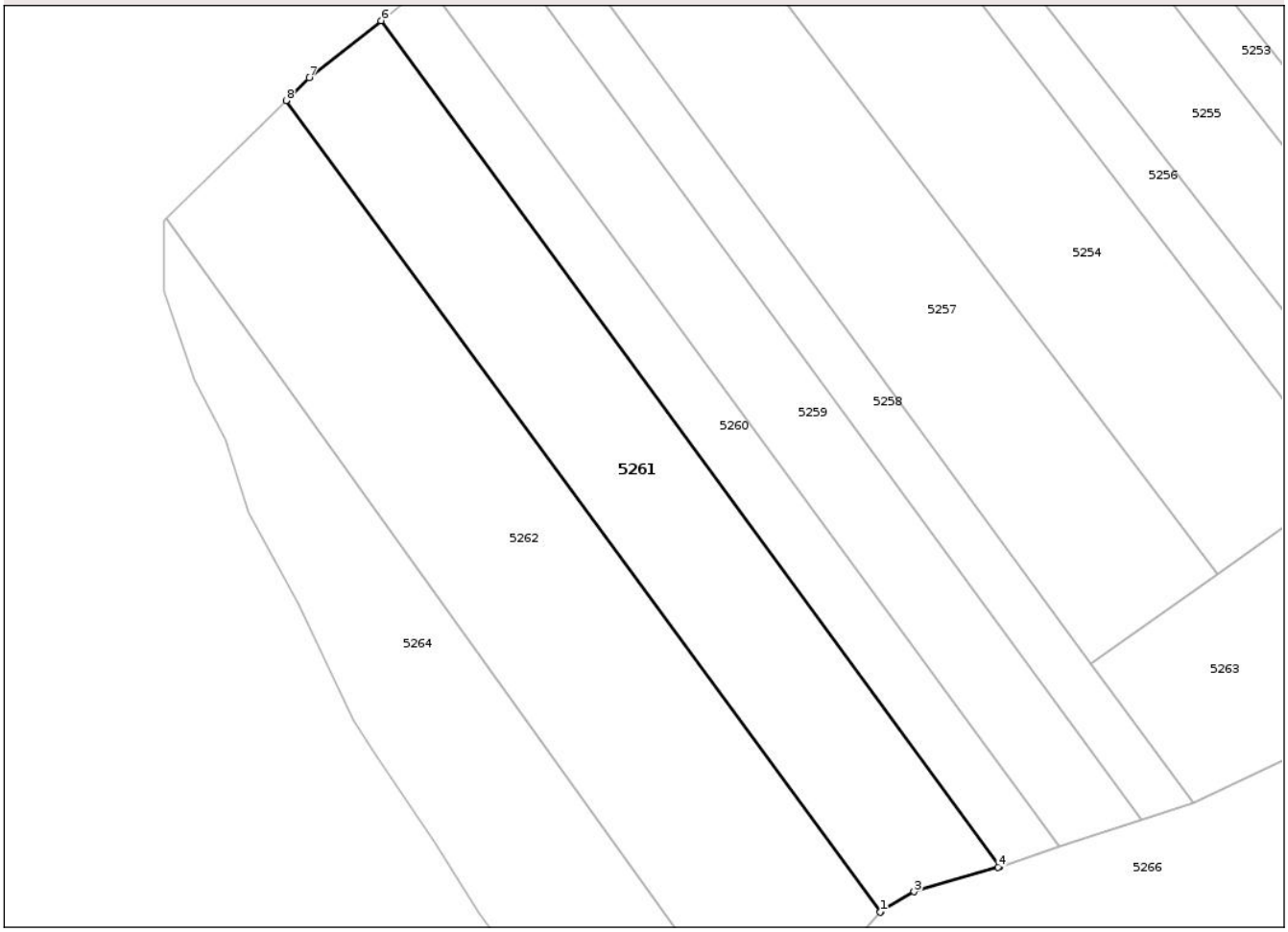

Date referitoare la teren

Crt	Categorie folosință	Intra vilan	Suprafaţa (mp)	Tarla	Parcelă	Nr. topo	Observaţii / Referinţe
1	arabil	NU	5.800	25	14	-	Den. de loc: Dealu Petrii

Lungime Segmente
1) Valorile lungimilor segmentelor sunt obţinute din proiecţie în plan.

Punct început	X / Y	Punct sfârşit	X / Y	Lungime segment (** (m)
1	241.783,74 441.528,705	2	241.783,961 441.528,954	0.333
2	241.783,961 441.528,954	3	241.790,978 441.533,101	8.151
3	241.790,978 441.533,101	4	241.808,963 441.538,32	18.727
4	241.808,963 441.538,32	5	241.809,385 441.538,46	0.445
5	241.809,385 441.538,46	6	241.676,8 441.719,415	224.329

Document care conține date cu caracter personal, protejat de prevederile Regulamentului (UE) nr. 679/2016 și Legii 190/2018

Punct început	X / Y	Punct sfârşit	X / Y	Lungime segment (** (m)
6	241.676,8 441.719,415	7	241.661,434 441.707,202	19.628
7	241.661,434 441.707,202	8	241.656,505 441.702,359	6.91
8	241.656,505 441.702,359	1	241.783,74 441.528,705	215.278

** Lungimile segmentelor sunt determinate în planul de proiecţie Stereo 70 şi sunt rotunjite la 1 milimetru.
*** Distanţa dintre puncte este formată din segmente cumulate ce sunt mai mici decât valoarea 1 milimetru.

Document care conține date cu caracter personal, protejat de prevederile Regulamentului (UE) nr. 679/2016 și Legii 190/2018

DATE DESPRE IMOBILUL NR. 5262

Oficiul de Cadastru şi Publicitate Imobiliară CARAS-SEVERIN
Biroul de Cadastru şi Publicitate Imobiliară Resita

A. Partea I. Descrierea imobilului

Nr. CF vechi:2281
Nr. cadastral vechi:339

TEREN Extravilan

Adresa: Jud. Caraș-Severin

Nr. Crt	Nr cadastral Nr. topografic	Suprafaţa* (mp)	Observaţii / Referinţe
A1	33335	8.000	Sector cadastral:65 Teren neimprejmuit;

B. Partea II. Proprietari şi acte

Inscrieri privitoare la dreptul de proprietate şi alte drepturi reale		Referinţe
5145 / 20/02/2008		
Act Notarial nr. Contract De Vanzare-Cumparare nr. 372/2008, din 01/01/2008 emis de NP;		
B1	Intabulare, drept de PROPRIETATE, dobandit prin Conventie, cota actuala 1/1, cota initiala 1/1	A1
	1) **SC PALICOAT SRL**, CIF:9999999999999	
	OBSERVATII: (provenita din conversia CF 2281)	

C. Partea III. SARCINI .

Inscrieri privind dezmembramintele dreptului de proprietate, drepturi reale de garanţie şi sarcini	Referinţe
NU SUNT	

Document care conține date cu caracter personal, protejat de prevederile Regulamentului (UE) nr. 679/2016 și Legii 190/2018

Anexa Nr. 1 La Partea I

Teren

Nr cadastral	Suprafaţa (mp)*	Observaţii / Referinţe
33335	8.000	

* Suprafaţa este determinată in planul de proiecţie Stereo 70.

DETALII LINIARE IMOBIL

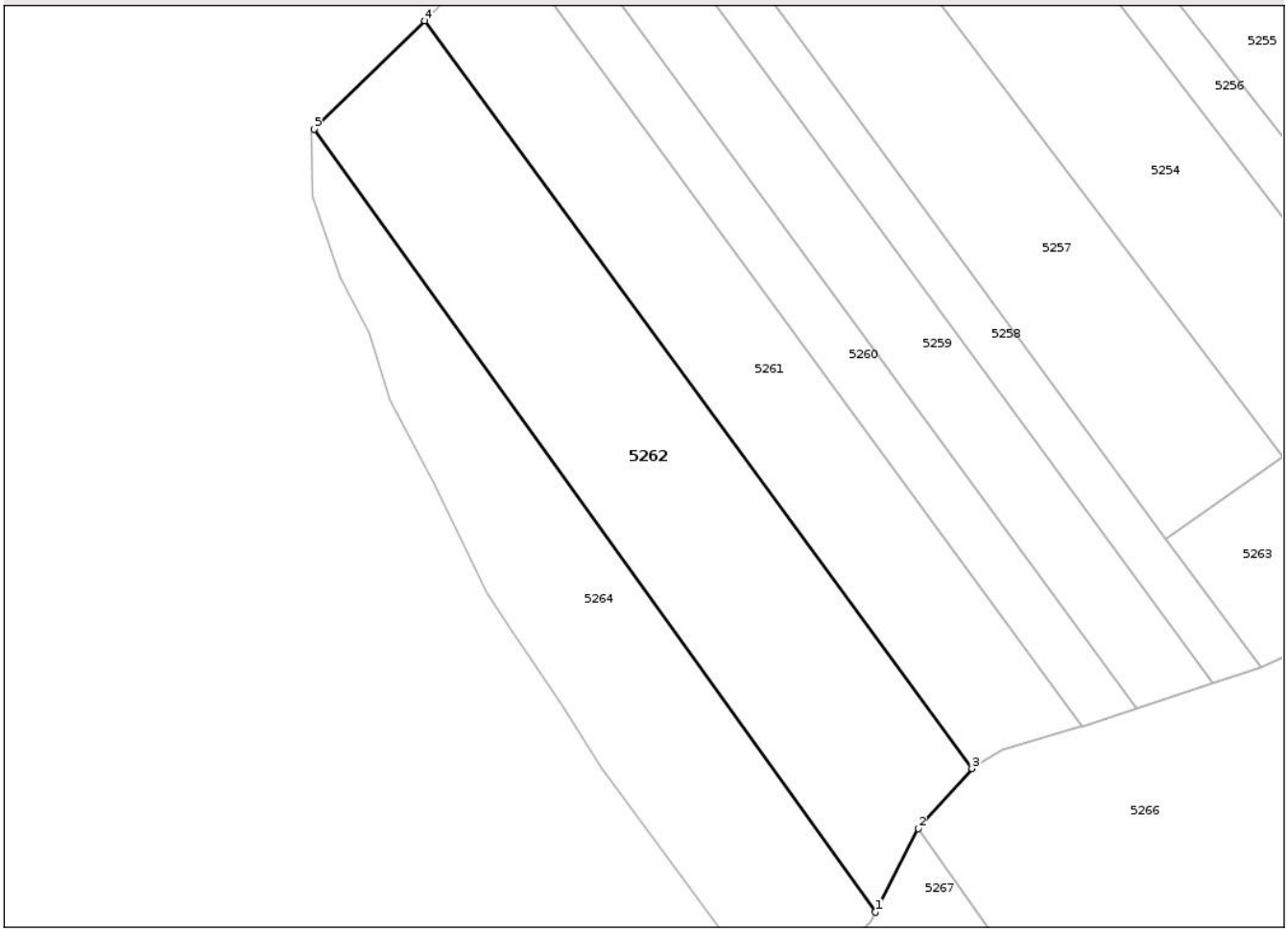

Date referitoare la teren

Crt	Categorie folosință	Intra vilan	Suprafaţa (mp)	Tarla	Parcelă	Nr. topo	Observaţii / Referinţe
1	arabil	NU	8.000	25	15	-	Den. de loc: Dealu Petrii

Lungime Segmente
1) Valorile lungimilor segmentelor sunt obţinute din proiecţie în plan.

Punct început	X / Y	Punct sfârşit	X / Y	Lungime segment (** (m)
1	241.761,302 441.495,306	2	241.771,338 441.514,713	21.848
2	241.771,338 441.514,713	3	241.783,74 441.528,705	18.697
3	241.783,74 441.528,705	4	241.656,505 441.702,359	215.278
4	241.656,505 441.702,359	5	241.630,846 441.677,152	35.969
5	241.630,846 441.677,152	1	241.761,302 441.495,306	223.801

Document care conține date cu caracter personal, protejat de prevederile Regulamentului (UE) nr. 679/2016 și Legii 190/2018

** Lungimile segmentelor sunt determinate în planul de proiecţie Stereo 70 şi sunt rotunjite la 1 milimetru.
*** Distanţa dintre puncte este formată din segmente cumulate ce sunt mai mici decât valoarea 1 milimetru.

Document care conține date cu caracter personal, protejat de prevederile Regulamentului (UE) nr. 679/2016 și Legii 190/2018

DATE DESPRE IMOBILUL NR. 5263

Oficiul de Cadastru şi Publicitate Imobiliară CARAS-SEVERIN
Biroul de Cadastru şi Publicitate Imobiliară Resita

A. Partea I. Descrierea imobilului

TEREN Extravilan

Adresa: Jud. Caraş-Severin

Nr. Crt	Nr cadastral Nr. topografic	Suprafaţa* (mp)	Observaţii / Referinţe
A1		2.900	Sector cadastral:65 Teren neimprejmuit;

B. Partea II. Proprietari şi acte

Inscrieri privitoare la dreptul de proprietate şi alte drepturi reale		Referinţe
/		
Act Administrativ nr. 1708, din 11/07/2002 emis de CJPSDDPAT CARAS-SEVERIN;		
B1	Intabulare, drept de PROPRIETATE, dobandit prin Reconstituire, cota actuala 1/1, cota initiala 1/1	A1
	1) **OGIRLACI ACHIM**	

C. Partea III. SARCINI .

Inscrieri privind dezmembramintele dreptului de proprietate, drepturi reale de garanţie şi sarcini	Referinţe
NU SUNT	

Document care conține date cu caracter personal, protejat de prevederile Regulamentului (UE) nr. 679/2016 și Legii 190/2018

Anexa Nr. 1 La Partea I

Teren

Nr cadastral	Suprafaţa (mp)*	Observaţii / Referinţe
	2.900	

* Suprafaţa este determinată in planul de proiecţie Stereo 70.

DETALII LINIARE IMOBIL

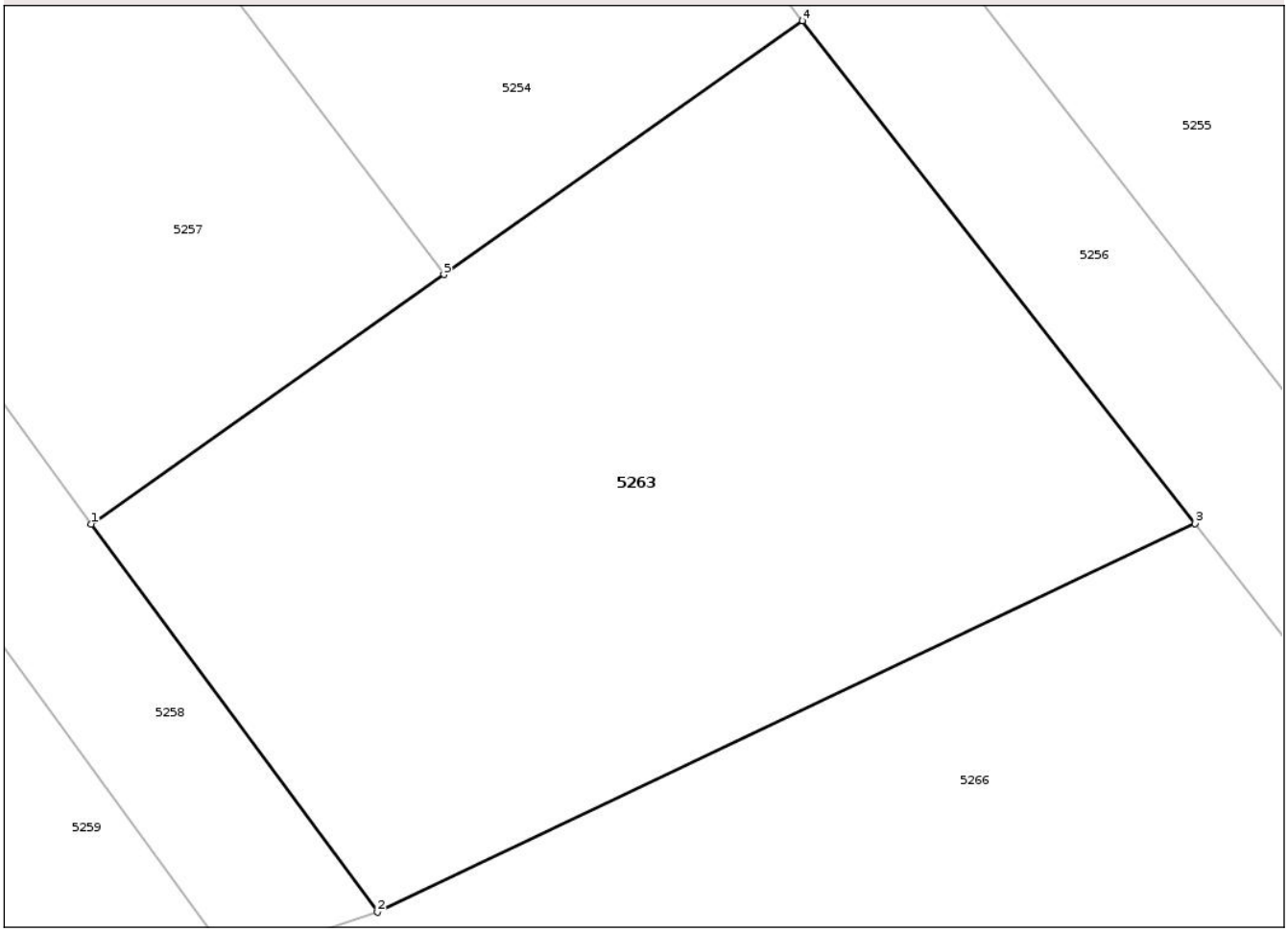

Date referitoare la teren

Crt	Categorie folosință	Intra vilan	Suprafaţa (mp)	Tarla	Parcelă	Nr. topo	Observaţii / Referinţe
1	pasune	NU	2.900	-	3842/1	-	Pasune impadurita

Lungime Segmente
1) Valorile lungimilor segmentelor sunt obţinute din proiecţie în plan.

Punct început	X / Y	Punct sfârşit	X / Y	Lungime segment (** (m)
1	241.828,903 441.581,951	2	241.850,883 441.552,169	37.015
2	241.850,883 441.552,169	3	241.913,704 441.581,992	69.541
3	241.913,704 441.581,992	4	241.883,553 441.620,587	48.976
4	241.883,553 441.620,587	5	241.855,998 441.601,107	33.745
5	241.855,998 441.601,107	1	241.828,903 441.581,951	33.183

Document care conține date cu caracter personal, protejat de prevederile Regulamentului (UE) nr. 679/2016 și Legii 190/2018

** Lungimile segmentelor sunt determinate în planul de proiecţie Stereo 70 şi sunt rotunjite la 1 milimetru.
*** Distanţa dintre puncte este formată din segmente cumulate ce sunt mai mici decât valoarea 1 milimetru.

DATE DESPRE IMOBILUL NR. 5264

Oficiul de Cadastru şi Publicitate Imobiliară CARAS-SEVERIN
Biroul de Cadastru şi Publicitate Imobiliară Resita

A. Partea I. Descrierea imobilului

TEREN Extravilan

Adresa: Jud. Caraş-Severin

Nr. Crt	Nr cadastral Nr. topografic	Suprafaţa* (mp)	Observaţii / Referinţe
A1		5.800	Sector cadastral:65 Teren neimprejmuit;

B. Partea II. Proprietari şi acte

Inscrieri privitoare la dreptul de proprietate şi alte drepturi reale		Referinţe
/		
Act Administrativ nr. 33856/S, din 17/05/2005 emis de CJPSDDPAT CARAS-SEVERIN;		
B1	Intabulare, drept de PROPRIETATE, dobandit prin Reconstituire, cota actuala 1/1, cota initiala 1/1	A1
	1) **DRAGHIA MARIA**	

C. Partea III. SARCINI .

Inscrieri privind dezmembramintele dreptului de proprietate, drepturi reale de garanţie şi sarcini	Referinţe
NU SUNT	

Document care conține date cu caracter personal, protejat de prevederile Regulamentului (UE) nr. 679/2016 și Legii 190/2018

Anexa Nr. 1 La Partea I

Teren

Nr cadastral	Suprafaţa (mp)*	Observaţii / Referinţe
	5.800	

* Suprafaţa este determinată in planul de proiecţie Stereo 70.

DETALII LINIARE IMOBIL

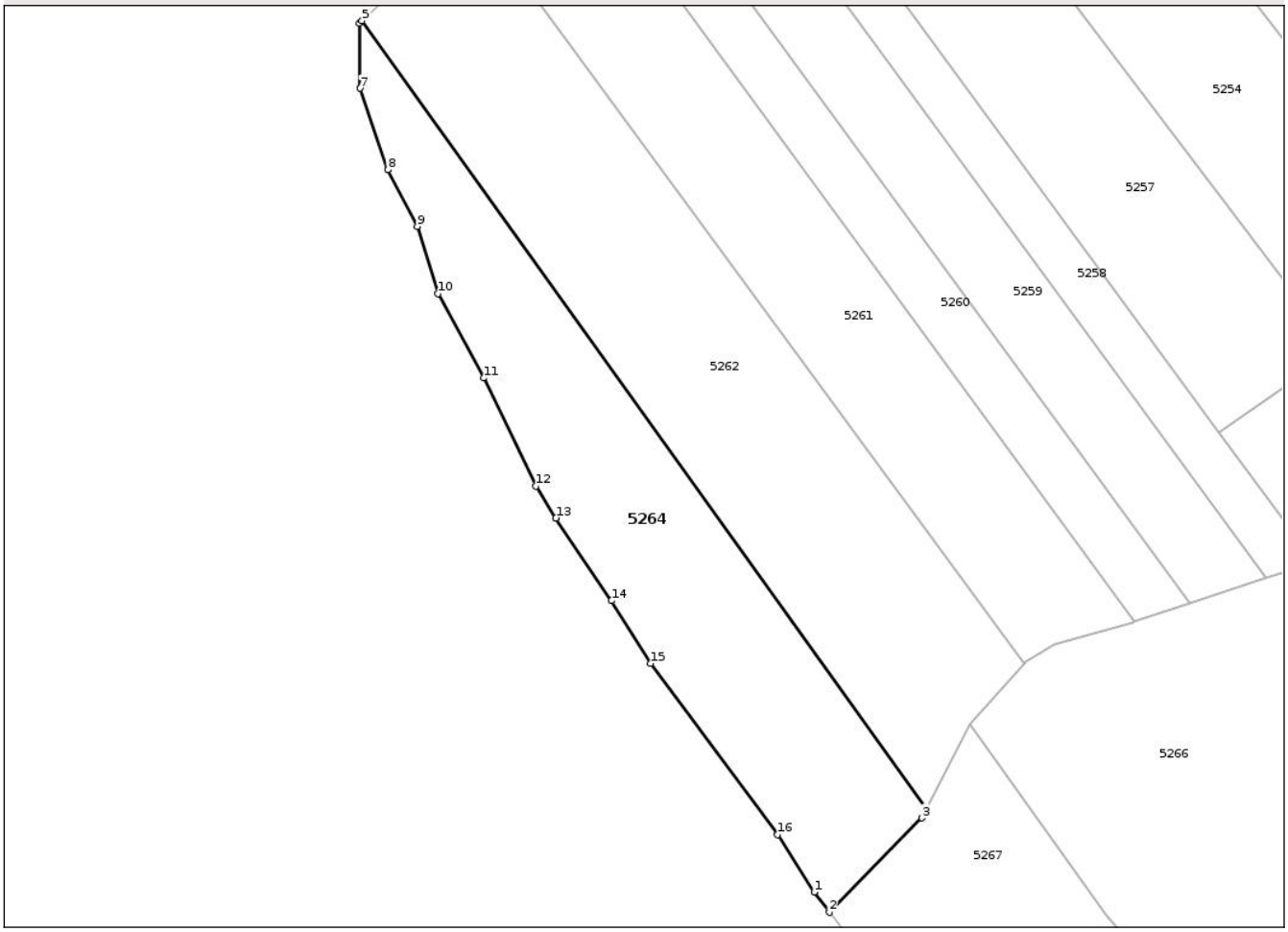

Date referitoare la teren

Crt	Categorie folosință	Intra vilan	Suprafaţa (mp)	Tarla	Parcelă	Nr. topo	Observaţii / Referinţe
1	arabil	NU	5.800	25	16	-	Den. de loc: Dealu Petrii

Lungime Segmente
1) Valorile lungimilor segmentelor sunt obţinute din proiecţie în plan.

Punct început	X / Y	Punct sfârşit	X / Y	Lungime segment (** (m)
1	241.735,348 441.476,001	2	241.738,831 441.471,361	5.802
2	241.738,831 441.471,361	3	241.760,179 441.493,134	30.493
3	241.760,179 441.493,134	4	241.761,302 441.495,306	2.445
4	241.761,302 441.495,306	5	241.630,846 441.677,152	223.801
5	241.630,846 441.677,152	6	241.630,243 441.676,517	0.876

Document care conține date cu caracter personal, protejat de prevederile Regulamentului (UE) nr. 679/2016 și Legii 190/2018

Punct început	X / Y	Punct sfârşit	X / Y	Lungime segment (** (m)
6	241.630,243 441.676,517	7	241.630,379 441.661,568	14.95
7	241.630,379 441.661,568	8	241.636,805 441.642,717	19.916
8	241.636,805 441.642,717	9	241.643,56 441.629,649	14.711
9	241.643,56 441.629,649	10	241.648,428 441.614,174	16.223
10	241.648,428 441.614,174	11	241.658,948 441.594,68	22.151
11	241.658,948 441.594,68	12	241.670,989 441.569,7	27.731
12	241.670,989 441.569,7	13	241.675,647 441.562,374	8.681
13	241.675,647 441.562,374	14	241.688,511 441.543,281	23.022
14	241.688,511 441.543,281	15	241.697,577 441.528,797	17.087
15	241.697,577 441.528,797	16	241.726,848 441.489,263	49.191
16	241.726,848 441.489,263	1	241.735,348 441.476,001	15.752

** Lungimile segmentelor sunt determinate în planul de proiecţie Stereo 70 şi sunt rotunjite la 1 milimetru.
*** Distanţa dintre puncte este formată din segmente cumulate ce sunt mai mici decât valoarea 1 milimetru.

Document care conține date cu caracter personal, protejat de prevederile Regulamentului (UE) nr. 679/2016 și Legii 190/2018

DATE DESPRE IMOBILUL NR. 5265

Oficiul de Cadastru şi Publicitate Imobiliară CARAS-SEVERIN
Biroul de Cadastru şi Publicitate Imobiliară Resita

A. Partea I. Descrierea imobilului

TEREN Extravilan

Adresa: Jud. Caraş-Severin

Nr. Crt	Nr cadastral Nr. topografic	Suprafaţa* (mp)	Observaţii / Referinţe
A1		4.114	Sector cadastral:65 Teren neimprejmuit;

B. Partea II. Proprietari şi acte

Inscrieri privitoare la dreptul de proprietate şi alte drepturi reale		Referinţe
/		
Act Administrativ nr. 1882, din 11/08/2025 emis de PRIMARIA COMUNEI RAMNA;		
B1	Inscrierea posesiei, drept de PROPRIETATE, dobandit prin Lege, cota actuala 1/1, cota initiala 1/1	A1
	1) **NEIDENTIFICAT NEIDENTIFICAT**	
Act Normativ nr. 7, din 13/03/1996 emis de PARLAMENTUL ROMANIEI (,art. 13);		
B2	Se noteaza mentiunea de proprietar neidentificat	A1

C. Partea III. SARCINI .

Inscrieri privind dezmembramintele dreptului de proprietate, drepturi reale de garanţie şi sarcini	Referinţe
NU SUNT	

Document care conține date cu caracter personal, protejat de prevederile Regulamentului (UE) nr. 679/2016 și Legii 190/2018

Anexa Nr. 1 La Partea I

Teren

Nr cadastral	Suprafaţa (mp)*	Observaţii / Referinţe
	4.114	

* Suprafaţa este determinată in planul de proiecţie Stereo 70.

DETALII LINIARE IMOBIL

Date referitoare la teren

Crt	Categorie folosință	Intra vilan	Suprafaţa (mp)	Tarla	Parcelă	Nr. topo	Observaţii / Referinţe
1	drum	NU	4.114	-	3719	-	DE - drum de exploatare

Lungime Segmente

1) Valorile lungimilor segmentelor sunt obţinute din proiecţie în plan.

Punct început	X / Y	Punct sfârşit	X / Y	Lungime segment
1	242.553,329 441.141,083	2	242.556,287 441.143,787	4.008
4	242.473,498 441.226,322	5	242.472,84 441.227,264	1.149
7	242.451,459 441.257,886	8	242.450,796 441.258,837	1.159
10	242.406,157 441.332,727	11	242.385,161 441.355,262	30.8
13	242.374,287 441.366,934	14	242.345,701 441.403,446	46.371
16	242.287,084 441.430,83	17	242.285,037 441.431,586	2.182

Punct început	X / Y	Punct sfârşit	X / Y	Lungime segment
2	242.556,287 441.143,787	3	242.495,482 441.202,726	84.682
5	242.472,84 441.227,264	6	242.472,398 441.227,898	0.773
8	242.450,796 441.258,837	9	242.430,344 441.288,128	35.725
11	242.385,161 441.355,262	12	242.383,897 441.356,619	1.854
14	242.345,701 441.403,446	15	242.322,65 441.417,697	27.101
17	242.285,037 441.431,586	18	242.245,474 441.448,847	43.164

Punct început	X / Y	Punct sfârşit	X / Y	Lungime segment
3	242.495,482 441.202,726	4	242.473,498 441.226,322	32.25
6	242.472,398 441.227,898	7	242.451,459 441.257,886	36.575
9	242.430,344 441.288,128	10	242.406,157 441.332,727	50.735
12	242.383,897 441.356,619	13	242.374,287 441.366,934	14.098
15	242.322,65 441.417,697	16	242.287,084 441.430,83	37.913
18	242.245,474 441.448,847	19	242.222,072 441.463,631	27.681

Document care conține date cu caracter personal, protejat de prevederile Regulamentului (UE) nr. 679/2016 și Legii 190/2018

Punct început	X / Y	Punct sfârşit	X / Y	Lungime segment
19	242.222,072 441.463,631	20	242.221,739 441.463,842	0.394
22	242.179,514 441.489,878	23	242.151,959 441.504,238	31.072
25	242.122,299 441.520,664	26	242.111,239 441.526,789	12.643
28	242.085,429 441.545,997	29	242.055,225 441.569,146	38.055
31	242.042,388 441.583,63	32	242.017,884 441.611,277	36.943
34	241.974,946 441.671,952	35	241.972,418 441.675,548	4.396
37	241.952,875 441.703,394	38	241.940,369 441.721,865	22.306
40	241.936,288 441.729,452	41	241.894,547 441.783,774	68.507
43	241.858,414 441.831,586	44	241.844,692 441.849,638	22.675
46	241.838,435 441.851,261	47	241.841,508 441.847,218	5.078
49	241.886,018 441.788,425	50	241.891,365 441.781,35	8.868
52	241.936,943 441.719,791	53	241.949,563 441.701,152	22.509
55	241.969,145 441.673,247	56	241.971,677 441.669,646	4.402
58	242.014,745 441.608,788	59	242.033,866 441.587,214	28.828
61	242.048,911 441.570,24	62	242.052,486 441.566,205	5.391
64	242.087,674 441.539,237	65	242.109,072 441.523,417	26.611
67	242.148,208 441.501,743	68	242.150,065 441.500,714	2.123
70	242.190,523 441.479,63	71	242.219,57 441.460,481	34.791
73	242.283,543 441.427,874	74	242.285,699 441.427,078	2.298
76	242.320,888 441.414,083	77	242.342,991 441.400,419	25.986
79	242.380,97 441.353,892	80	242.382,234 441.352,535	1.854
82	242.426,935 441.286,023	83	242.447,516 441.256,547	35.95
85	242.469,118 441.225,608	86	242.469,56 441.224,974	0.773
88	242.492,56 441.199,994	1	242.553,329 441.141,083	84.637

Punct început	X / Y	Punct sfârşit	X / Y	Lungime segment
20	242.221,739 441.463,842	21	242.192,554 441.483,083	34.957
23	242.151,959 441.504,238	24	242.150,146 441.505,242	2.072
26	242.111,239 441.526,789	27	242.090,08 441.542,432	26.314
29	242.055,225 441.569,146	30	242.051,904 441.572,893	5.007
32	242.017,884 441.611,277	33	242.013,7 441.617,189	7.243
35	241.972,418 441.675,548	36	241.953,736 441.702,122	32.484
38	241.940,369 441.721,865	39	241.939,945 441.722,654	0.896
41	241.894,547 441.783,774	42	241.889,209 441.790,836	8.852
44	241.844,692 441.849,638	45	241.841,471 441.853,876	5.323
47	241.841,508 441.847,218	48	241.855,226 441.829,17	22.67
50	241.891,365 441.781,35	51	241.932,917 441.727,271	68.199
53	241.949,563 441.701,152	54	241.950,444 441.699,851	1.571
56	241.971,677 441.669,646	57	242.010,435 441.614,878	67.095
59	242.033,866 441.587,214	60	242.039,394 441.580,977	8.334
62	242.052,486 441.566,205	63	242.082,995 441.542,823	38.438
65	242.109,072 441.523,417	66	242.120,361 441.517,165	12.905
68	242.150,065 441.500,714	69	242.177,665 441.486,331	31.123
71	242.219,57 441.460,481	72	242.243,595 441.445,303	28.418
74	242.285,699 441.427,078	75	242.285,703 441.427,076	0.004
77	242.342,991 441.400,419	78	242.371,243 441.364,333	45.83
80	242.382,234 441.352,535	81	242.402,883 441.330,372	30.292
83	242.447,516 441.256,547	84	242.448,179 441.255,597	1.158
86	242.469,56 441.224,974	87	242.470,379 441.223,801	1.431

Punct început	X / Y	Punct sfârşit	X / Y	Lungime segment
21	242.192,554 441.483,083	22	242.179,514 441.489,878	14.704
24	242.150,146 441.505,242	25	242.122,299 441.520,664	31.832
27	242.090,08 441.542,432	28	242.085,429 441.545,997	5.86
30	242.051,904 441.572,893	31	242.042,388 441.583,63	14.347
33	242.013,7 441.617,189	34	241.974,946 441.671,952	67.088
36	241.953,736 441.702,122	37	241.952,875 441.703,394	1.536
39	241.939,945 441.722,654	40	241.936,288 441.729,452	7.719
42	241.889,209 441.790,836	43	241.858,414 441.831,586	51.077
45	241.841,471 441.853,876	46	241.838,435 441.851,261	4.007
48	241.855,226 441.829,17	49	241.886,018 441.788,425	51.072
51	241.932,917 441.727,271	52	241.936,943 441.719,791	8.495
54	241.950,444 441.699,851	55	241.969,145 441.673,247	32.519
57	242.010,435 441.614,878	58	242.014,745 441.608,788	7.461
60	242.039,394 441.580,977	61	242.048,911 441.570,24	14.348
63	242.082,995 441.542,823	64	242.087,674 441.539,237	5.895
66	242.120,361 441.517,165	67	242.148,208 441.501,743	31.832
69	242.177,665 441.486,331	70	242.190,523 441.479,63	14.499
72	242.243,595 441.445,303	73	242.283,543 441.427,874	43.585
75	242.285,703 441.427,076	76	242.320,888 441.414,083	37.507
78	242.371,243 441.364,333	79	242.380,97 441.353,892	14.27
81	242.402,883 441.330,372	82	242.426,935 441.286,023	50.451
84	242.448,179 441.255,597	85	242.469,118 441.225,608	36.576
87	242.470,379 441.223,801	88	242.492,56 441.199,994	32.539

**** Lungimile segmentelor sunt determinate în planul de proiecţie Stereo 70 şi sunt rotunjite la 1 milimetru.**
***** Distanţa dintre puncte este formată din segmente cumulate ce sunt mai mici decât valoarea 1 milimetru.**

Document care conține date cu caracter personal, protejat de prevederile Regulamentului (UE) nr. 679/2016 și Legii 190/2018

DATE DESPRE IMOBILUL NR. 5266

Oficiul de Cadastru şi Publicitate Imobiliară CARAS-SEVERIN
Biroul de Cadastru şi Publicitate Imobiliară Resita

A. Partea I. Descrierea imobilului

TEREN Extravilan

Adresa: Jud. Caraş-Severin

Nr. Crt	Nr cadastral Nr. topografic	Suprafaţa* (mp)	Observaţii / Referinţe
A1		97.006	Sector cadastral:65 Teren neimprejmuit;

B. Partea II. Proprietari şi acte

Inscrieri privitoare la dreptul de proprietate şi alte drepturi reale		Referinţe
/		
Act Administrativ nr. 1882, din 11/08/2025 emis de PRIMARIA COMUNEI RAMNA;		
B1	Inscrierea posesiei, drept de PROPRIETATE, dobandit prin Lege, cota actuala 1/1, cota initiala 1/1	A1
	1) **NEIDENTIFICAT NEIDENTIFICAT**	
Act Normativ nr. 7, din 13/03/1996 emis de PARLAMENTUL ROMANIEI (,art. 13);		
B2	Se noteaza mentiunea de proprietar neidentificat, rezerva la dispozitia comisiei locale de fond funciar	A1

C. Partea III. SARCINI .

Inscrieri privind dezmembramintele dreptului de proprietate, drepturi reale de garanţie şi sarcini	Referinţe
NU SUNT	

Document care conține date cu caracter personal, protejat de prevederile Regulamentului (UE) nr. 679/2016 și Legii 190/2018

Anexa Nr. 1 La Partea I

Teren

Nr cadastral	Suprafaţa (mp)*	Observaţii / Referinţe
	97.006	

* Suprafaţa este determinată in planul de proiecţie Stereo 70.

DETALII LINIARE IMOBIL

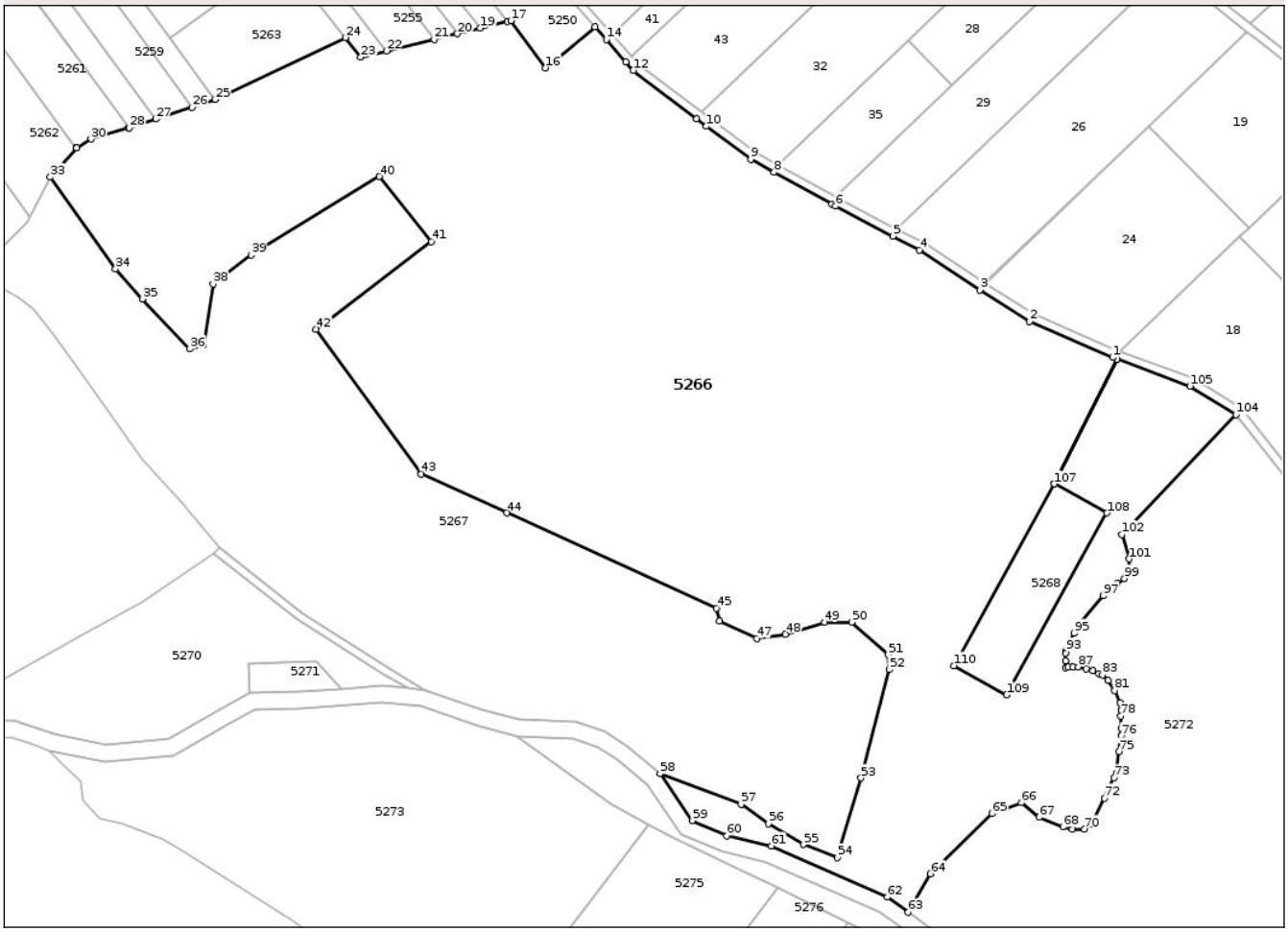

Date referitoare la teren

Crt	Categorie folosință	Intra vilan	Suprafaţa (mp)	Tarla	Parcelă	Nr. topo	Observaţii / Referinţe
1	arabil	NU	2.500	-	3846	-	
2	pasune	NU	37.880	-	3855	-	
3	padure	NU	56.626	-	3843, 3844, 3851	-	

Lungime Segmente

1) Valorile lungimilor segmentelor sunt obţinute din proiecţie în plan.

Punct început	X / Y	Punct sfârşit	X / Y	Lungime segment
1	242.283,543 441.427,874	2	242.243,595 441.445,303	43.585
4	242.190,523 441.479,63	5	242.177,665 441.486,331	14.499
7	242.148,208 441.501,743	8	242.120,361 441.517,165	31.832
10	242.087,674 441.539,237	11	242.082,995 441.542,823	5.895

Punct început	X / Y	Punct sfârşit	X / Y	Lungime segment
2	242.243,595 441.445,303	3	242.219,57 441.460,481	28.418
5	242.177,665 441.486,331	6	242.150,065 441.500,714	31.123
8	242.120,361 441.517,165	9	242.109,072 441.523,417	12.905
11	242.082,995 441.542,823	12	242.052,486 441.566,205	38.438

Punct început	X / Y	Punct sfârşit	X / Y	Lungime segment
3	242.219,57 441.460,481	4	242.190,523 441.479,63	34.791
6	242.150,065 441.500,714	7	242.148,208 441.501,743	2.123
9	242.109,072 441.523,417	10	242.087,674 441.539,237	26.611
12	242.052,486 441.566,205	13	242.048,911 441.570,24	5.391

Document care conține date cu caracter personal, protejat de prevederile Regulamentului (UE) nr. 679/2016 și Legii 190/2018

Punct început	X / Y	Punct sfârşit	X / Y	Lungime segment
13	242.048,911 441.570,24	14	242.039,394 441.580,977	14.348
16	242.010,223 441.567,374	17	241.993,377 441.590,085	28.277
19	241.978,65 441.586,515	20	241.967,635 441.583,845	11.334
22	241.933,384 441.575,541	23	241.921,076 441.572,557	12.665
25	241.850,883 441.552,169	26	241.839,77 441.548,498	11.704
28	241.809,385 441.538,46	29	241.808,963 441.538,32	0.445
31	241.783,961 441.528,954	32	241.783,74 441.528,705	0.333
34	241.802,787 441.470,515	35	241.815,658 441.456,094	19.329
37	241.845,332 441.433,778	38	241.849,765 441.463,354	29.906
40	241.930,033 441.515,054	41	241.954,988 441.483,591	40.158
43	241.950,235 441.371,725	44	241.991,559 441.352,999	45.369
46	242.093,924 441.300,774	47	242.112,053 441.292,538	19.912
49	242.144,68 441.300,405	50	242.157,857 441.300,417	13.177
52	242.175,951 441.277,613	53	242.162,318 441.225,318	54.043
55	242.134,581 441.193,253	56	242.117,72 441.203,335	19.645
58	242.065,388 441.227,389	59	242.080,932 441.204,862	27.369
61	242.119,086 441.192,598	62	242.174,907 441.168,031	60.988
64	242.195,688 441.179,146	65	242.225,404 441.208,122	41.505
67	242.248,252 441.206,443	68	242.259,671 441.201,706	12.363
70	242.269,987 441.200,699	71	242.273,647 441.203,141	4.4
73	242.284,35 441.225,373	74	242.285,338 441.227,426	2.278
76	242.287,748 441.245,716	77	242.287,657 441.249,311	3.596
79	242.287,881 441.258,123	80	242.287,243 441.261,709	3.642
82	242.281,34 441.272,249	83	242.278,624 441.274,926	3.814
85	242.273,984 441.276,961	86	242.270,815 441.277,839	3.288
88	242.264,502 441.278,765	89	242.262,238 441.278,658	2.267
91	242.260,833 441.281,828	92	242.260,819 441.285,439	3.611
94	242.262,617 441.290,17	95	242.264,927 441.295,069	5.416
97	242.279,082 441.313,13	98	242.285,672 441.319,079	8.878
100	242.290,825 441.323,714	101	242.291,561 441.330,865	7.189
103	242.290,862 441.345,565	104	242.342,991 441.400,419	75.673
106	242.285,703 441.427,076	107	242.255,445 441.366,961	67.301
109	242.232,541 441.265,393	110	242.207,147 441.279,398	29.0

Punct început	X / Y	Punct sfârşit	X / Y	Lungime segment
14	242.039,394 441.580,977	15	242.033,866 441.587,214	8.334
17	241.993,377 441.590,085	18	241.991,622 441.589,66	1.806
20	241.967,635 441.583,845	21	241.956,427 441.581,127	11.533
23	241.921,076 441.572,557	24	241.913,704 441.581,992	11.974
26	241.839,77 441.548,498	27	241.822,155 441.542,679	18.551
29	241.808,963 441.538,32	30	241.790,978 441.533,101	18.727
32	241.783,74 441.528,705	33	241.771,338 441.514,713	18.697
35	241.815,658 441.456,094	36	241.838,656 441.432,017	33.296
38	241.849,765 441.463,354	39	241.868,198 441.477,186	23.046
41	241.954,988 441.483,591	42	241.899,467 441.441,501	69.672
44	241.991,559 441.352,999	45	242.092,427 441.307,131	110.807
47	242.112,053 441.292,538	48	242.125,821 441.294,63	13.926
50	242.157,857 441.300,417	51	242.175,186 441.284,744	23.365
53	242.162,318 441.225,318	54	242.150,975 441.186,992	39.969
56	242.117,72 441.203,335	57	242.104,373 441.212,667	16.286
59	242.080,932 441.204,862	60	242.097,65 441.197,519	18.26
62	242.174,907 441.168,031	63	242.184,971 441.160,678	12.464
65	242.225,404 441.208,122	66	242.239,546 441.213,348	15.077
68	242.259,671 441.201,706	69	242.264,1 441.200,7	4.542
71	242.273,647 441.203,141	72	242.279,646 441.215,603	13.831
74	242.285,338 441.227,426	75	242.286,739 441.238,055	10.721
77	242.287,657 441.249,311	78	242.287,51 441.255,105	5.796
80	242.287,243 441.261,709	81	242.284,515 441.267,455	6.361
83	242.278,624 441.274,926	84	242.276,954 441.275,658	1.823
86	242.270,815 441.277,839	87	242.267,044 441.278,884	3.913
89	242.262,238 441.278,658	90	242.260,845 441.278,592	1.395
92	242.260,819 441.285,439	93	242.260,815 441.286,35	0.911
95	242.264,927 441.295,069	96	242.266,565 441.298,543	3.841
98	242.285,672 441.319,079	99	242.289,328 441.321,404	4.333
101	242.291,561 441.330,865	102	242.288,138 441.342,645	12.267
104	242.342,991 441.400,419	105	242.320,888 441.414,083	25.986
107	242.255,445 441.366,961	108	242.280,834 441.352,959	28.994
110	242.207,147 441.279,398	111	242.255,44 441.366,964	100.0

Punct început	X / Y	Punct sfârşit	X / Y	Lungime segment
15	242.033,866 441.587,214	16	242.010,223 441.567,374	30.864
18	241.991,622 441.589,66	19	241.978,65 441.586,515	13.348
21	241.956,427 441.581,127	22	241.933,384 441.575,541	23.71
24	241.913,704 441.581,992	25	241.850,883 441.552,169	69.541
27	241.822,155 441.542,679	28	241.809,385 441.538,46	13.449
30	241.790,978 441.533,101	31	241.783,961 441.528,954	8.151
33	241.771,338 441.514,713	34	241.802,787 441.470,515	54.245
36	241.838,656 441.432,017	37	241.845,332 441.433,778	6.904
39	241.868,198 441.477,186	40	241.930,033 441.515,054	72.509
42	241.899,467 441.441,501	43	241.950,235 441.371,725	86.291
45	242.092,427 441.307,131	46	242.093,924 441.300,774	6.531
48	242.125,821 441.294,63	49	242.144,68 441.300,405	19.723
51	242.175,186 441.284,744	52	242.175,951 441.277,613	7.172
54	242.150,975 441.186,992	55	242.134,581 441.193,253	17.549
57	242.104,373 441.212,667	58	242.065,388 441.227,389	41.672
60	242.097,65 441.197,519	61	242.119,086 441.192,598	21.994
63	242.184,971 441.160,678	64	242.195,688 441.179,146	21.352
66	242.239,546 441.213,348	67	242.248,252 441.206,443	11.112
69	242.264,1 441.200,7	70	242.269,987 441.200,699	5.887
72	242.279,646 441.215,603	73	242.284,35 441.225,373	10.843
75	242.286,739 441.238,055	76	242.287,748 441.245,716	7.727
78	242.287,51 441.255,105	79	242.287,881 441.258,123	3.041
81	242.284,515 441.267,455	82	242.281,34 441.272,249	5.75
84	242.276,954 441.275,658	85	242.273,984 441.276,961	3.243
87	242.267,044 441.278,884	88	242.264,502 441.278,765	2.545
90	242.260,845 441.278,592	91	242.260,833 441.281,828	3.236
93	242.260,815 441.286,35	94	242.262,617 441.290,17	4.224
96	242.266,565 441.298,543	97	242.279,082 441.313,13	19.221
99	242.289,328 441.321,404	100	242.290,825 441.323,714	2.753
102	242.288,138 441.342,645	103	242.290,862 441.345,565	3.993
105	242.320,888 441.414,083	106	242.285,703 441.427,076	37.507
108	242.280,834 441.352,959	109	242.232,541 441.265,393	100.0
111	242.255,44 441.366,964	112	242.285,699 441.427,078	67.3

Document care conține date cu caracter personal, protejat de prevederile Regulamentului (UE) nr. 679/2016 și Legii 190/2018

Punct început	X / Y	Punct sfârşit	X / Y	Lungime segment
112	242.285,699 441.427,078	1	242.283,543 441.427,874	2.298

** Lungimile segmentelor sunt determinate în planul de proiecţie Stereo 70 şi sunt rotunjite la 1 milimetru.
*** Distanţa dintre puncte este formată din segmente cumulate ce sunt mai mici decât valoarea 1 milimetru.

Document care conține date cu caracter personal, protejat de prevederile Regulamentului (UE) nr. 679/2016 și Legii 190/2018

DATE DESPRE IMOBILUL NR. 5267

Oficiul de Cadastru şi Publicitate Imobiliară CARAS-SEVERIN
Biroul de Cadastru şi Publicitate Imobiliară Resita

A. Partea I. Descrierea imobilului

Nr. CF vechi:2405 Ramna
Nr. cadastral vechi:793

TEREN Extravilan

Adresa: Jud. Caraș-Severin

Nr. Crt	Nr cadastral Nr. topografic	Suprafaţa* (mp)	Observaţii / Referinţe
A1	32629	Din acte: 77.000 Masurata: 44.000	Sector cadastral:65 Teren neimprejmuit; diferenta de 33000 mp se regaseste in CFE 32636 UAT Ramna

B. Partea II. Proprietari şi acte

Inscrieri privitoare la dreptul de proprietate şi alte drepturi reale		Referinţe
34337 / 18/12/2012		
Act Notarial nr. 2759, din 06/12/2012 emis de CIOBANU ANA STEFANIA;		
B1	Intabulare, drept de PROPRIETATEcumparare, dobandit prin Conventie, cota actuala 1/1, cota initiala 1/1	A1
	1) **SC AGRARIA ASCOLI SATRIANO SRL**, CIF:21697572	

C. Partea III. SARCINI .

Inscrieri privind dezmembramintele dreptului de proprietate, drepturi reale de garanţie şi sarcini	Referinţe
NU SUNT	

Document care conține date cu caracter personal, protejat de prevederile Regulamentului (UE) nr. 679/2016 și Legii 190/2018

Anexa Nr. 1 La Partea I

Teren

Nr cadastral	Suprafaţa (mp)*	Observaţii / Referinţe
32629	Din acte: 77.000 Masurata: 44.000	diferenta de 33000 mp se regaseste in CFE 32636 UAT Ramna

* Suprafaţa este determinată in planul de proiecţie Stereo 70.

DETALII LINIARE IMOBIL

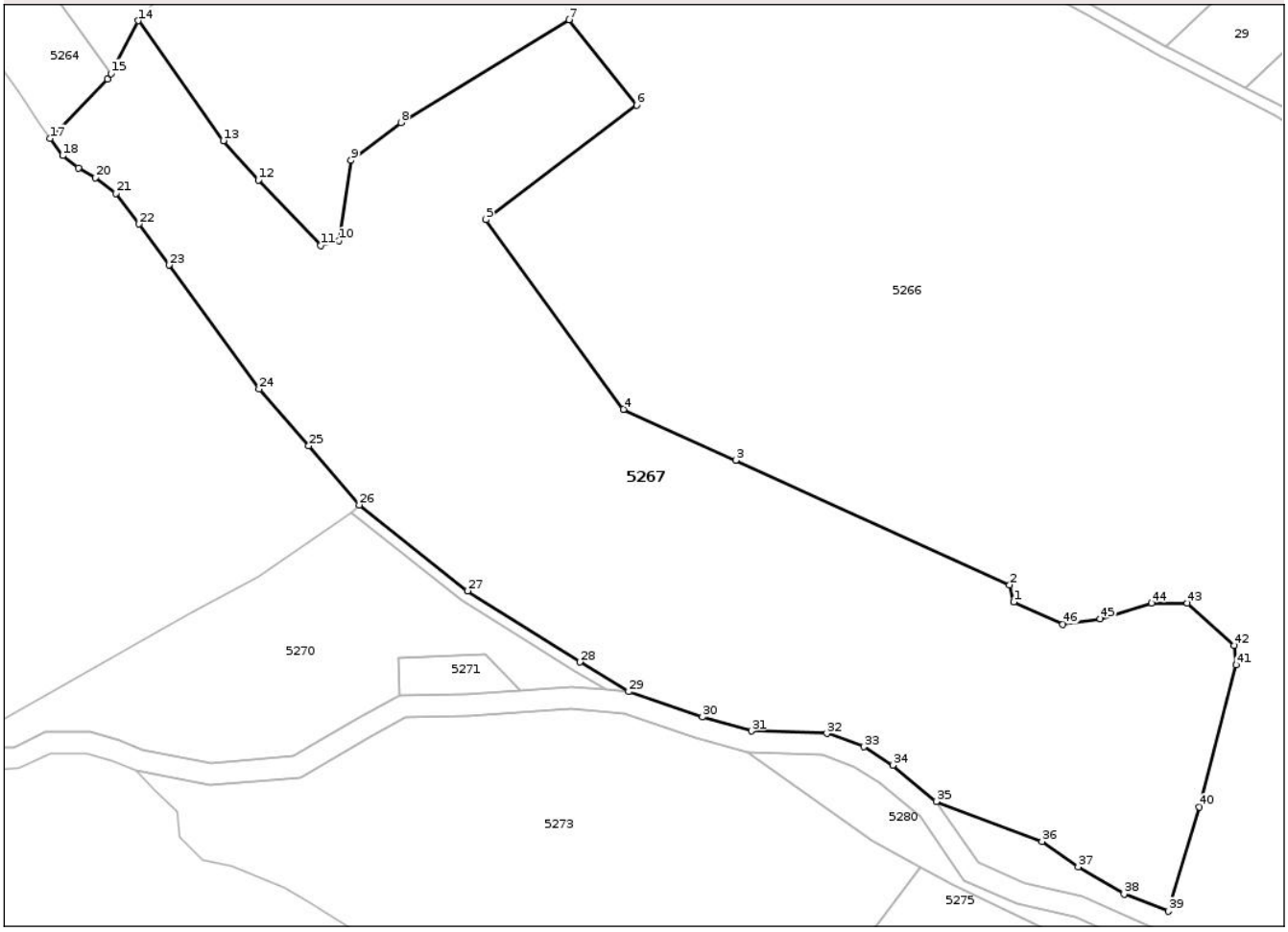

Date referitoare la teren

Crt	Categorie folosinţă	Intra vilan	Suprafaţa (mp)	Tarla	Parcelă	Nr. topo	Observaţii / Referinţe
1	pasune	NU	27.000	4	1-I1	-	Den. de loc: Dealu Petrii
2	pasune	NU	17.000	4	1-I1	-	Den. de loc: Dealu Petrii. Pasune impadurita

Lungime Segmente

1) Valorile lungimilor segmentelor sunt obţinute din proiecţie în plan.

Punct început	X / Y	Punct sfârşit	X / Y	Lungime segment
1	242.093,924 441.300,774	2	242.092,427 441.307,131	6.531
4	241.950,235 441.371,725	5	241.899,467 441.441,501	86.291
7	241.930,033 441.515,054	8	241.868,198 441.477,186	72.509
10	241.845,332 441.433,778	11	241.838,656 441.432,017	6.904

Punct început	X / Y	Punct sfârşit	X / Y	Lungime segment
2	242.092,427 441.307,131	3	241.991,559 441.352,999	110.807
5	241.899,467 441.441,501	6	241.954,988 441.483,591	69.672
8	241.868,198 441.477,186	9	241.849,765 441.463,354	23.046
11	241.838,656 441.432,017	12	241.815,658 441.456,094	33.296

Punct început	X / Y	Punct sfârşit	X / Y	Lungime segment
3	241.991,559 441.352,999	4	241.950,235 441.371,725	45.369
6	241.954,988 441.483,591	7	241.930,033 441.515,054	40.158
9	241.849,765 441.463,354	10	241.845,332 441.433,778	29.906
12	241.815,658 441.456,094	13	241.802,787 441.470,515	19.329

Document care conține date cu caracter personal, protejat de prevederile Regulamentului (UE) nr. 679/2016 și Legii 190/2018

Punct început	X / Y	Punct sfârşit	X / Y	Lungime segment
13	241.802,787 441.470,515	14	241.771,338 441.514,713	54.245
16	241.760,179 441.493,134	17	241.738,831 441.471,361	30.493
19	241.749,315 441.460,544	20	241.755,672 441.456,933	7.311
22	241.771,75 441.439,875	23	241.782,734 441.424,755	18.689
25	241.834,214 441.358,278	26	241.852,827 441.336,527	28.628
28	241.934,095 441.278,7	29	241.952,059 441.267,8	21.012
31	241.997,248 441.253,289	32	242.025,057 441.252,432	27.822
34	242.049,359 441.240,73	35	242.065,388 441.227,389	20.855
37	242.117,72 441.203,335	38	242.134,581 441.193,253	19.645
40	242.162,318 441.225,318	41	242.175,951 441.277,613	54.043
43	242.157,857 441.300,417	44	242.144,68 441.300,405	13.177
46	242.112,053 441.292,538	1	242.093,924 441.300,774	19.912

Punct început	X / Y	Punct sfârşit	X / Y	Lungime segment
14	241.771,338 441.514,713	15	241.761,302 441.495,306	21.848
17	241.738,831 441.471,361	18	241.743,574 441.465,044	7.899
20	241.755,672 441.456,933	21	241.763,15 441.451,206	9.419
23	241.782,734 441.424,755	24	241.815,867 441.379,17	56.354
26	241.852,827 441.336,527	27	241.892,749 441.304,865	50.953
29	241.952,059 441.267,8	30	241.979,212 441.258,431	28.724
32	242.025,057 441.252,432	33	242.038,683 441.247,493	14.494
35	242.065,388 441.227,389	36	242.104,373 441.212,667	41.672
38	242.134,581 441.193,253	39	242.150,975 441.186,992	17.549
41	242.175,951 441.277,613	42	242.175,186 441.284,744	7.172
44	242.144,68 441.300,405	45	242.125,821 441.294,63	19.723

Punct început	X / Y	Punct sfârşit	X / Y	Lungime segment
15	241.761,302 441.495,306	16	241.760,179 441.493,134	2.445
18	241.743,574 441.465,044	19	241.749,315 441.460,544	7.294
21	241.763,15 441.451,206	22	241.771,75 441.439,875	14.225
24	241.815,867 441.379,17	25	241.834,214 441.358,278	27.804
27	241.892,749 441.304,865	28	241.934,095 441.278,7	48.93
30	241.979,212 441.258,431	31	241.997,248 441.253,289	18.755
33	242.038,683 441.247,493	34	242.049,359 441.240,73	12.638
36	242.104,373 441.212,667	37	242.117,72 441.203,335	16.286
39	242.150,975 441.186,992	40	242.162,318 441.225,318	39.969
42	242.175,186 441.284,744	43	242.157,857 441.300,417	23.365
45	242.125,821 441.294,63	46	242.112,053 441.292,538	13.926

** Lungimile segmentelor sunt determinate în planul de proiecţie Stereo 70 şi sunt rotunjite la 1 milimetru.
*** Distanţa dintre puncte este formată din segmente cumulate ce sunt mai mici decât valoarea 1 milimetru.

Document care conține date cu caracter personal, protejat de prevederile Regulamentului (UE) nr. 679/2016 și Legii 190/2018

DATE DESPRE IMOBILUL NR. 5268

Oficiul de Cadastru şi Publicitate Imobiliară CARAS-SEVERIN
Biroul de Cadastru şi Publicitate Imobiliară Resita

A. Partea I. Descrierea imobilului

TEREN Extravilan

Adresa: Jud. Caraş-Severin

Nr. Crt	Nr cadastral Nr. topografic	Suprafaţa* (mp)	Observaţii / Referinţe
A1		2.900	Sector cadastral:65 Teren neimprejmuit;

B. Partea II. Proprietari şi acte

Inscrieri privitoare la dreptul de proprietate şi alte drepturi reale		Referinţe
/		
Act Administrativ nr. 1830, din 15/07/2002 emis de CJPSDDPAT CARAS-SEVERIN;		
B1	Intabulare, drept de PROPRIETATE, dobandit prin Reconstituire, cota actuala 1/1, cota initiala 1/1	A1
	1) **GRAMA MARIA**	

C. Partea III. SARCINI .

Inscrieri privind dezmembramintele dreptului de proprietate, drepturi reale de garanţie şi sarcini	Referinţe
NU SUNT	

Document care conține date cu caracter personal, protejat de prevederile Regulamentului (UE) nr. 679/2016 și Legii 190/2018

Anexa Nr. 1 La Partea I

Teren

Nr cadastral	Suprafaţa (mp)*	Observaţii / Referinţe
	2.900	

* Suprafaţa este determinată in planul de proiecţie Stereo 70.

DETALII LINIARE IMOBIL

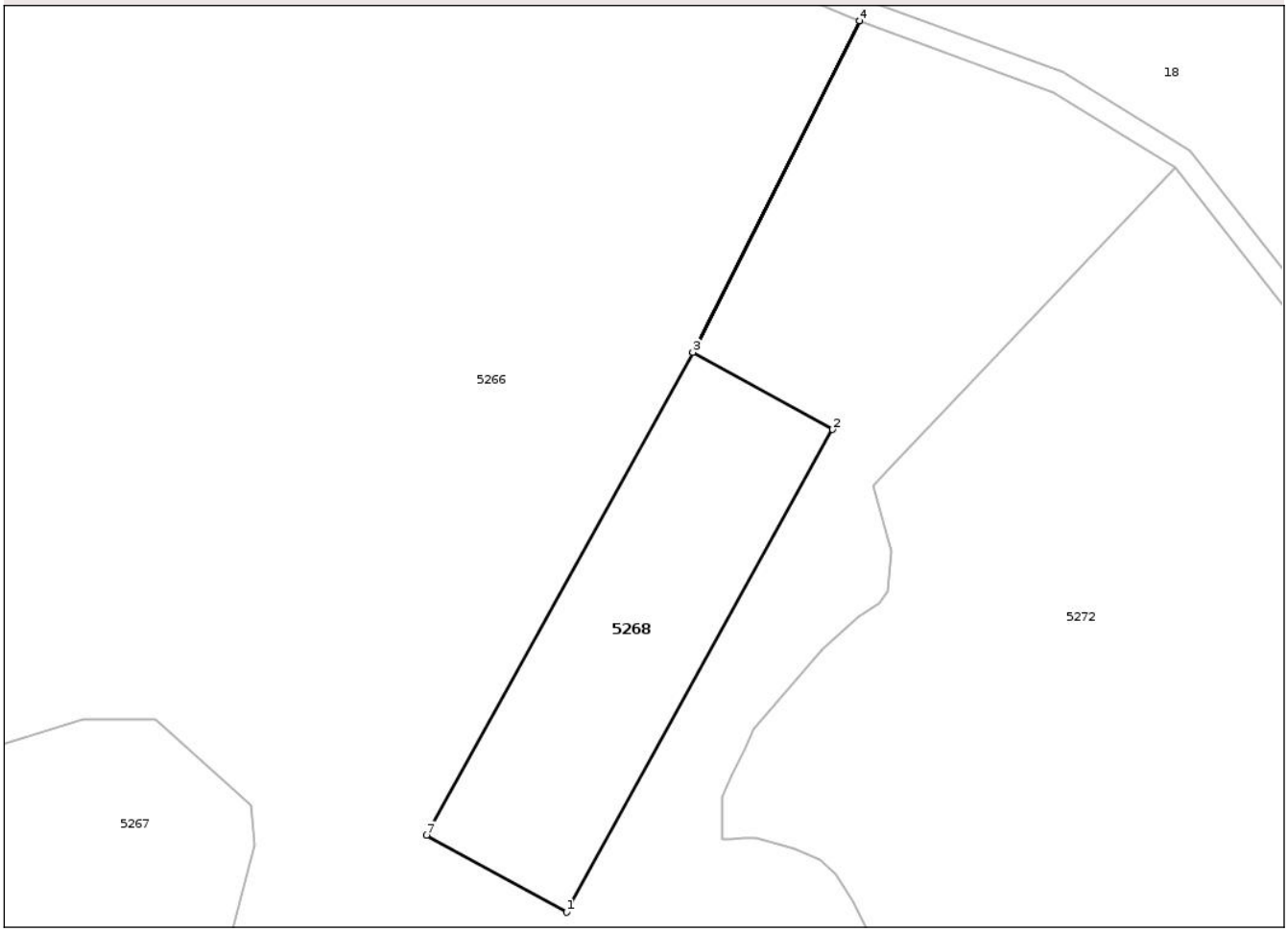

Date referitoare la teren

Crt	Categorie folosință	Intra vilan	Suprafaţa (mp)	Tarla	Parcelă	Nr. topo	Observaţii / Referinţe
1	pasune	NU	2.900	-	3848/1	-	Pasune impadurita

Lungime Segmente
1) Valorile lungimilor segmentelor sunt obţinute din proiecţie în plan.

Punct început	X / Y	Punct sfârşit	X / Y	Lungime segment (** (m)
1	242.232,541 441.265,393	2	242.280,834 441.352,959	100.0
2	242.280,834 441.352,959	3	242.255,445 441.366,961	28.994
3	242.255,445 441.366,961	4	242.285,703 441.427,076	67.301
4	242.285,703 441.427,076	5	242.285,699 441.427,078	0.004
5	242.285,699 441.427,078	6	242.255,44 441.366,964	67.3

Document care conține date cu caracter personal, protejat de prevederile Regulamentului (UE) nr. 679/2016 și Legii 190/2018

Punct început	X / Y	Punct sfârşit	X / Y	Lungime segment (** (m)
6	242.255,44 441.366,964	7	242.207,147 441.279,398	100.0
7	242.207,147 441.279,398	1	242.232,541 441.265,393	29.0

** Lungimile segmentelor sunt determinate în planul de proiecţie Stereo 70 şi sunt rotunjite la 1 milimetru.
*** Distanţa dintre puncte este formată din segmente cumulate ce sunt mai mici decât valoarea 1 milimetru.

Document care conține date cu caracter personal, protejat de prevederile Regulamentului (UE) nr. 679/2016 și Legii 190/2018

DATE DESPRE IMOBILUL NR. 5269

Oficiul de Cadastru şi Publicitate Imobiliară CARAS-SEVERIN
Biroul de Cadastru şi Publicitate Imobiliară Resita

A. Partea I. Descrierea imobilului

TEREN Extravilan

Adresa: Jud. Caraş-Severin

Nr. Crt	Nr cadastral Nr. topografic	Suprafaţa* (mp)	Observaţii / Referinţe
A1		466	Sector cadastral:65 Teren neimprejmuit;

B. Partea II. Proprietari şi acte

Inscrieri privitoare la dreptul de proprietate şi alte drepturi reale		Referinţe
/		
Act Administrativ nr. 1882, din 11/08/2025 emis de PRIMARIA COMUNEI RAMNA;		
B1	Inscrierea posesiei, drept de PROPRIETATE, dobandit prin Lege, cota actuala 1/1, cota initiala 1/1	A1
	1) **NEIDENTIFICAT NEIDENTIFICAT**	
Act Normativ nr. 7, din 13/03/1996 emis de PARLAMENTUL ROMANIEI (,art. 13);		
B2	Se noteaza mentiunea de proprietar neidentificat	A1

C. Partea III. SARCINI .

Inscrieri privind dezmembramintele dreptului de proprietate, drepturi reale de garanţie şi sarcini	Referinţe
NU SUNT	

Document care conține date cu caracter personal, protejat de prevederile Regulamentului (UE) nr. 679/2016 și Legii 190/2018

Anexa Nr. 1 La Partea I

Teren

Nr cadastral	Suprafaţa (mp)*	Observaţii / Referinţe
	466	

* Suprafaţa este determinată in planul de proiecţie Stereo 70.

DETALII LINIARE IMOBIL

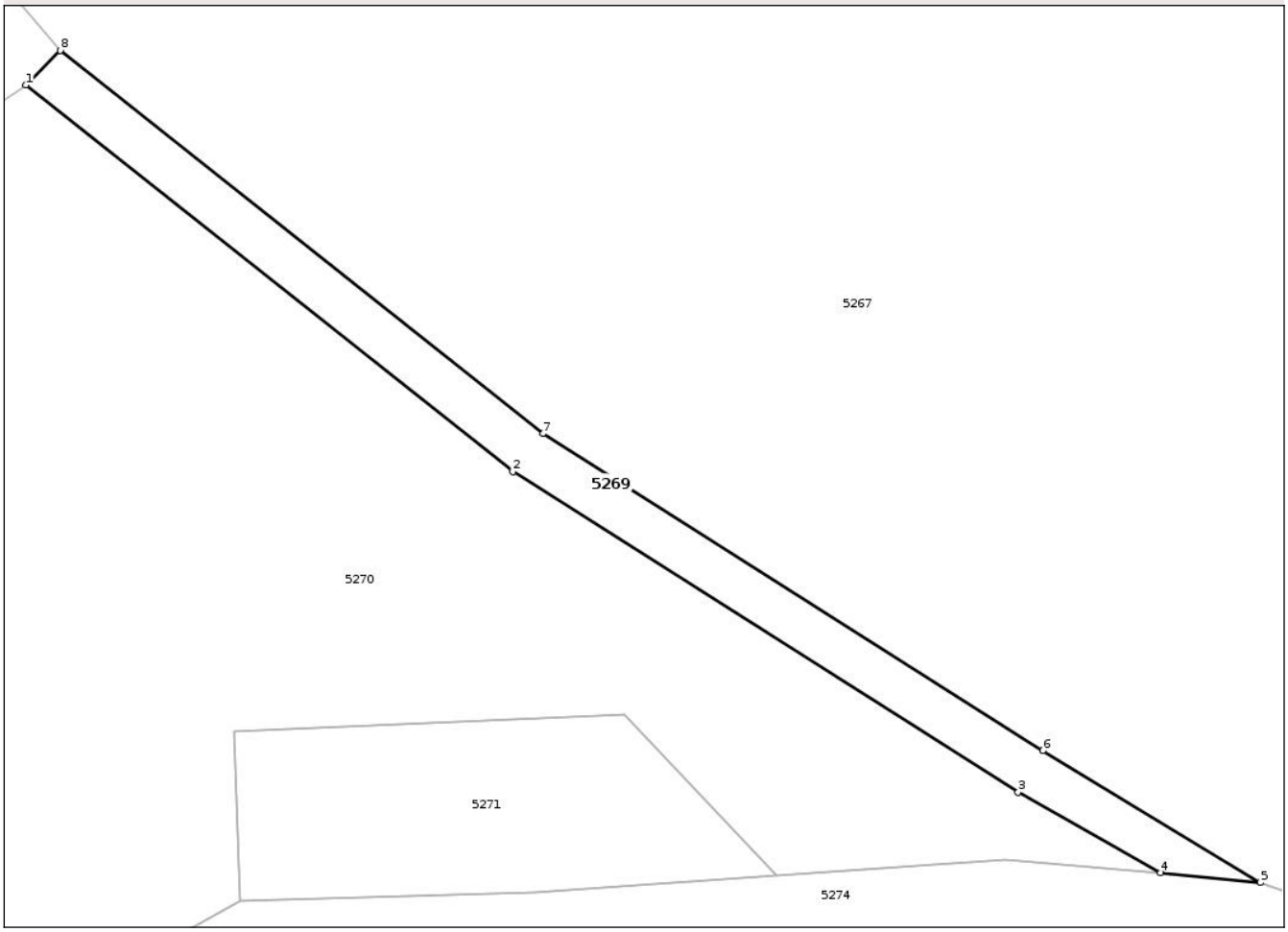

Date referitoare la teren

Crt	Categorie folosință	Intra vilan	Suprafaţa (mp)	Tarla	Parcelă	Nr. topo	Observaţii / Referinţe
1	drum	NU	466	-	31	-	DE - drum de exploatare

Lungime Segmente
1) Valorile lungimilor segmentelor sunt obţinute din proiecţie în plan.

Punct început	X / Y	Punct sfârşit	X / Y	Lungime segment (** (m)
1	241.849,997 441.333,666	2	241.890,263 441.301,731	51.393
2	241.890,263 441.301,731	3	241.932,04 441.275,267	49.454
3	241.932,04 441.275,267	4	241.943,818 441.268,603	13.533
4	241.943,818 441.268,603	5	241.952,059 441.267,8	8.28
5	241.952,059 441.267,8	6	241.934,095 441.278,7	21.012

Document care conține date cu caracter personal, protejat de prevederile Regulamentului (UE) nr. 679/2016 și Legii 190/2018

Punct început	X / Y	Punct sfârşit	X / Y	Lungime segment (** (m)
6	241.934,095 441.278,7	7	241.892,749 441.304,865	48.93
7	241.892,749 441.304,865	8	241.852,827 441.336,527	50.953
8	241.852,827 441.336,527	1	241.849,997 441.333,666	4.024

** Lungimile segmentelor sunt determinate în planul de proiecţie Stereo 70 şi sunt rotunjite la 1 milimetru.
*** Distanţa dintre puncte este formată din segmente cumulate ce sunt mai mici decât valoarea 1 milimetru.

Document care conține date cu caracter personal, protejat de prevederile Regulamentului (UE) nr. 679/2016 și Legii 190/2018

DATE DESPRE IMOBILUL NR. 5270

Oficiul de Cadastru şi Publicitate Imobiliară CARAS-SEVERIN
Biroul de Cadastru şi Publicitate Imobiliară Resita

A. Partea I. Descrierea imobilului

TEREN Extravilan

Adresa: Jud. Caraş-Severin

Nr. Crt	Nr cadastral Nr. topografic	Suprafaţa* (mp)	Observaţii / Referinţe
A1	32636	Din acte: 33.000 Masurata: 8.562	Sector cadastral:65 Teren neimprejmuit;

B. Partea II. Proprietari şi acte

Inscrieri privitoare la dreptul de proprietate şi alte drepturi reale		Referinţe
34074 / 17/12/2012		
Act Notarial nr. 2759, din 06/12/2012 emis de CIOBANU ANA STEFANIA;		
B1	Intabulare, drept de PROPRIETATEcumparare, dobandit prin Conventie, cota actuala 1/1, cota initiala 1/1	A1
	1) **SC AGRARIA ASCOLI SATRIANO SRL**, CIF:21697572	

C. Partea III. SARCINI .

Inscrieri privind dezmembramintele dreptului de proprietate, drepturi reale de garanţie şi sarcini	Referinţe
NU SUNT	

Document care conține date cu caracter personal, protejat de prevederile Regulamentului (UE) nr. 679/2016 și Legii 190/2018

Anexa Nr. 1 La Partea I

Teren

Nr cadastral	Suprafaţa (mp)*	Observaţii / Referinţe
32636	Din acte: 33.000 Masurata: 8.562	

* Suprafaţa este determinată in planul de proiecţie Stereo 70.

DETALII LINIARE IMOBIL

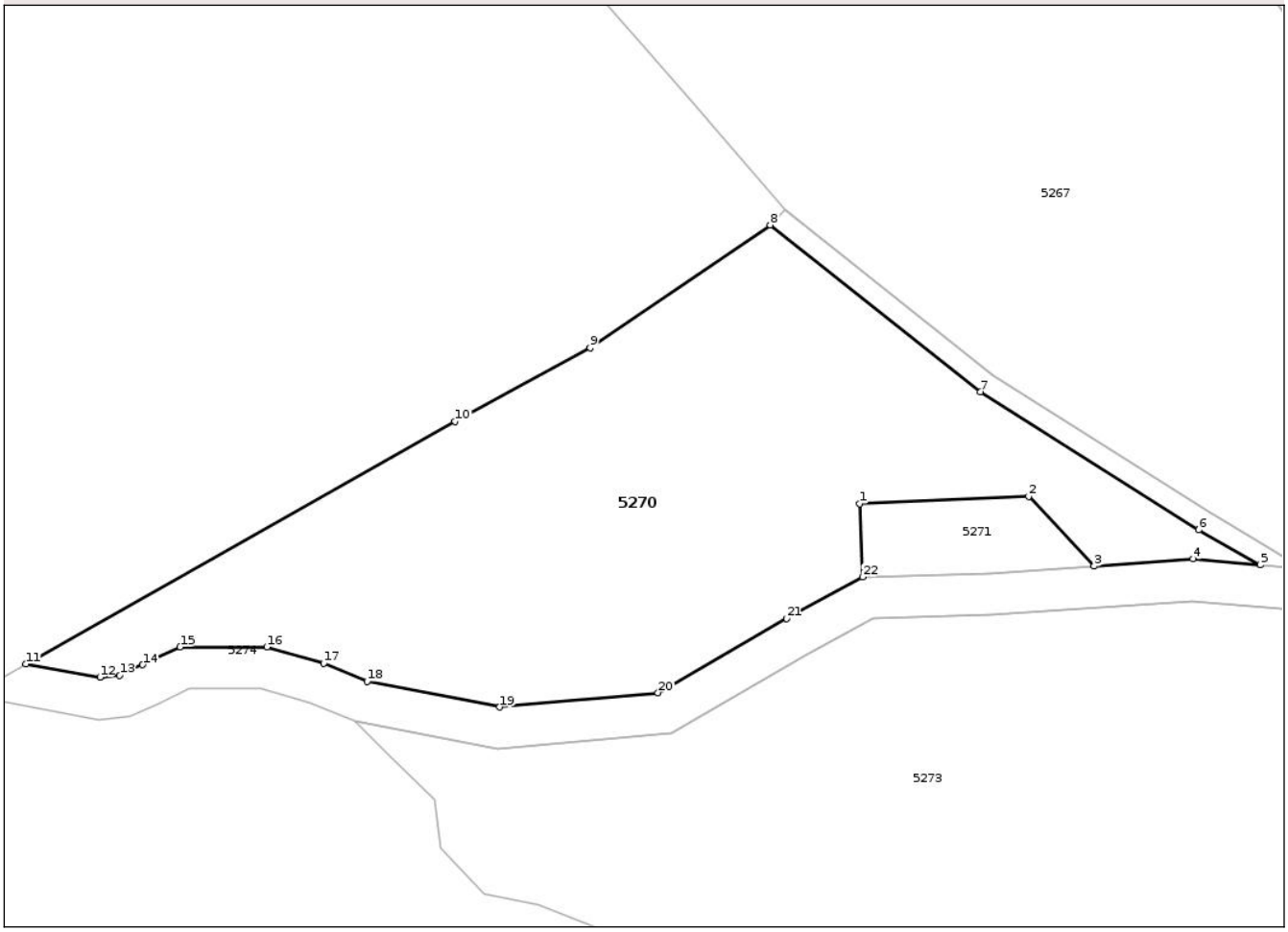

Date referitoare la teren

Crt	Categorie folosinţă	Intra vilan	Suprafaţa (mp)	Tarla	Parcelă	Nr. topo	Observaţii / Referinţe
1	pasune	NU	4.400	4	1-I1	-	Den. de loc: Dealu Petrii. Diferenta de suprafata se regaseste la ID 5273
2	pasune	NU	4.162	4	1-I1	-	Den. de loc: Dealu Petrii. Pasune impadurita. Diferenta de suprafata se regaseste la ID 5273

Lungime Segmente

1) Valorile lungimilor segmentelor sunt obţinute din proiecţie în plan.

Punct început	X / Y	Punct sfârşit	X / Y	Lungime segment (** (m)
1	241.867,171 441.280,291	2	241.899,502 441.281,696	32.362
3	241.912,028 441.268,368	4	241.930,992 441.269,709	19.011
5	241.943,818 441.268,603	6	241.932,04 441.275,267	13.533

Punct început	X / Y	Punct sfârşit	X / Y	Lungime segment (** (m)
2	241.899,502 441.281,696	3	241.912,028 441.268,368	18.29
4	241.930,992 441.269,709	5	241.943,818 441.268,603	12.874
6	241.932,04 441.275,267	7	241.890,263 441.301,731	49.454

Document care conține date cu caracter personal, protejat de prevederile Regulamentului (UE) nr. 679/2016 și Legii 190/2018

Punct început	X / Y	Punct sfârşit	X / Y	Lungime segment (** (m)
7	241.890,263 441.301,731	8	241.849,997 441.333,666	51.393
9	241.815,551 441.310,174	10	241.789,734 441.296,074	29.416
11	241.707,58 441.249,62	12	241.721,748 441.247,1	14.39
13	241.725,536 441.247,445	14	241.729,934 441.249,484	4.848
15	241.737,083 441.252,884	16	241.753,719 441.252,884	16.636
17	241.764,584 441.249,742	18	241.772,895 441.246,325	8.986
19	241.798,255 441.241,366	20	241.828,553 441.244,131	30.424
21	241.853,216 441.258,307	22	241.867,69 441.266,267	16.518

Punct început	X / Y	Punct sfârşit	X / Y	Lungime segment (** (m)
8	241.849,997 441.333,666	9	241.815,551 441.310,174	41.694
10	241.789,734 441.296,074	11	241.707,58 441.249,62	94.378
12	241.721,748 441.247,1	13	241.725,536 441.247,445	3.804
14	241.729,934 441.249,484	15	241.737,083 441.252,884	7.916
16	241.753,719 441.252,884	17	241.764,584 441.249,742	11.31
18	241.772,895 441.246,325	19	241.798,255 441.241,366	25.84
20	241.828,553 441.244,131	21	241.853,216 441.258,307	28.447
22	241.867,69 441.266,267	1	241.867,171 441.280,291	14.034

** Lungimile segmentelor sunt determinate în planul de proiecţie Stereo 70 şi sunt rotunjite la 1 milimetru.
*** Distanţa dintre puncte este formată din segmente cumulate ce sunt mai mici decât valoarea 1 milimetru.

Document care conține date cu caracter personal, protejat de prevederile Regulamentului (UE) nr. 679/2016 și Legii 190/2018

DATE DESPRE IMOBILUL NR. 5271

Oficiul de Cadastru şi Publicitate Imobiliară CARAS-SEVERIN
Biroul de Cadastru şi Publicitate Imobiliară Resita

A. Partea I. Descrierea imobilului

TEREN Extravilan

Adresa: Jud. Caraş-Severin

Nr. Crt	Nr cadastral Nr. topografic	Suprafaţa* (mp)	Observaţii / Referinţe
A1		546	Sector cadastral:65 Teren neimprejmuit;

B. Partea II. Proprietari şi acte

Inscrieri privitoare la dreptul de proprietate şi alte drepturi reale		Referinţe
/		
Act Administrativ nr. 1882, din 11/08/2025 emis de PRIMARIA COMUNEI RAMNA;		
B1	Inscrierea posesiei, drept de PROPRIETATE, dobandit prin Lege, cota actuala 1/1, cota initiala 1/1	A1
	1) **NEIDENTIFICAT NEIDENTIFICAT**	
Act Normativ nr. 7, din 13/03/1996 emis de PARLAMENTUL ROMANIEI (,art. 13);		
B2	Se noteaza mentiunea de proprietar neidentificat, rezerva la dispozitia comisiei locale de fond funciar	A1

C. Partea III. SARCINI .

Inscrieri privind dezmembramintele dreptului de proprietate, drepturi reale de garanţie şi sarcini	Referinţe
NU SUNT	

Anexa Nr. 1 La Partea I

Teren

Nr cadastral	Suprafaţa (mp)*	Observaţii / Referinţe
	546	

* Suprafaţa este determinată in planul de proiecţie Stereo 70.

DETALII LINIARE IMOBIL

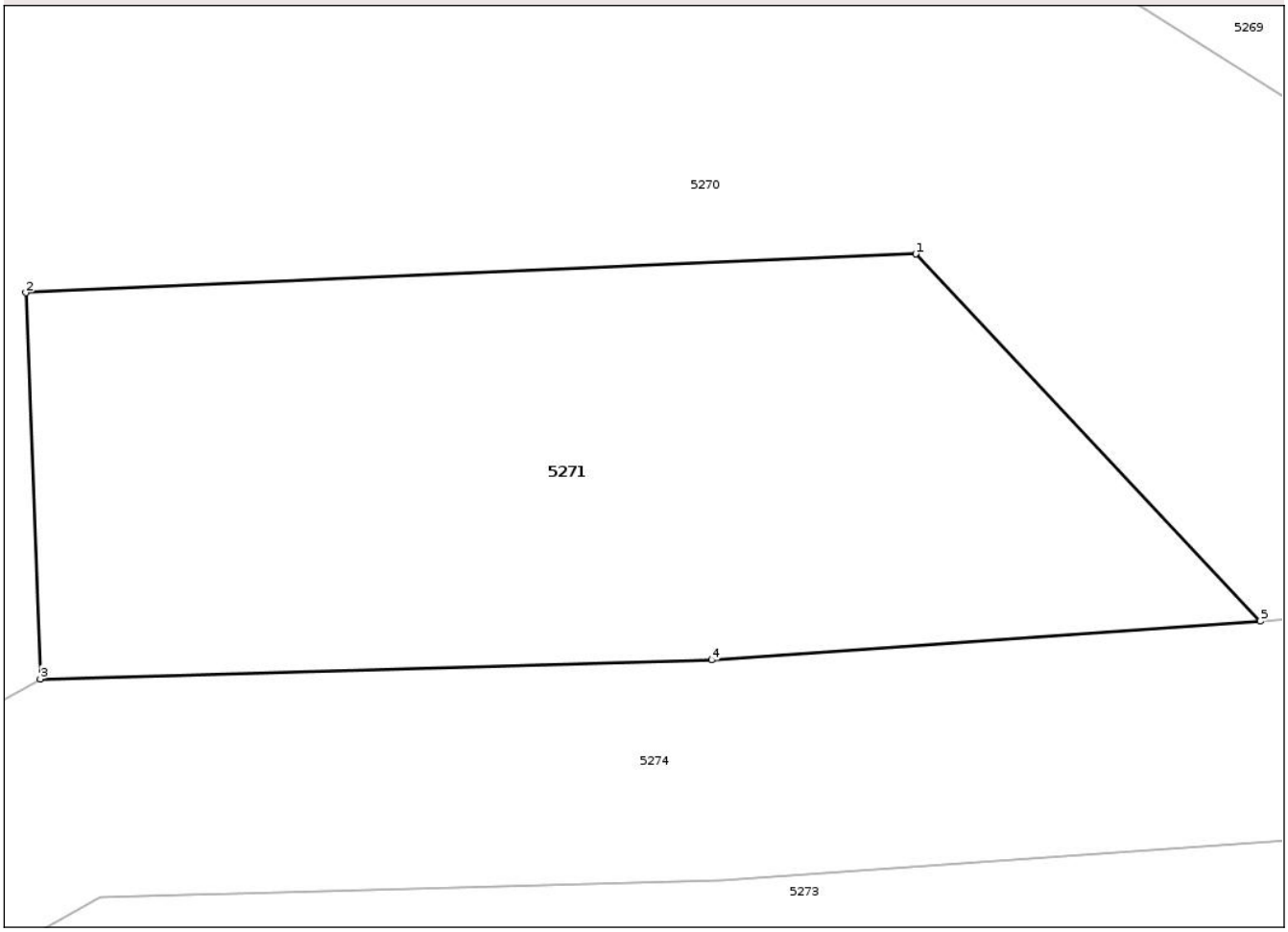

Date referitoare la teren

Crt	Categorie folosință	Intra vilan	Suprafaţa (mp)	Tarla	Parcelă	Nr. topo	Observaţii / Referinţe
1	pasune	NU	546	-	3829	-	Pasune impadurita

Lungime Segmente
1) Valorile lungimilor segmentelor sunt obţinute din proiecţie în plan.

Punct început	X / Y	Punct sfârşit	X / Y	Lungime segment (** (m)
1	241.899,502 441.281,696	2	241.867,171 441.280,291	32.362
2	241.867,171 441.280,291	3	241.867,69 441.266,267	14.034
3	241.867,69 441.266,267	4	241.892,087 441.266,957	24.407
4	241.892,087 441.266,957	5	241.912,028 441.268,368	19.991
5	241.912,028 441.268,368	1	241.899,502 441.281,696	18.29

Document care conține date cu caracter personal, protejat de prevederile Regulamentului (UE) nr. 679/2016 și Legii 190/2018

** Lungimile segmentelor sunt determinate în planul de proiecţie Stereo 70 şi sunt rotunjite la 1 milimetru.
*** Distanţa dintre puncte este formată din segmente cumulate ce sunt mai mici decât valoarea 1 milimetru.

DATE DESPRE IMOBILUL NR. 5272

Oficiul de Cadastru şi Publicitate Imobiliară CARAS-SEVERIN
Biroul de Cadastru şi Publicitate Imobiliară Resita

A. Partea I. Descrierea imobilului

TEREN Extravilan

Adresa: Jud. Caraş-Severin

Nr. Crt	Nr cadastral Nr. topografic	Suprafaţa* (mp)	Observaţii / Referinţe
A1	33814	Din acte: 517.073 Masurata: 57.432	Sector cadastral:65 Teren neimprejmuit;

B. Partea II. Proprietari şi acte

Inscrieri privitoare la dreptul de proprietate şi alte drepturi reale		Referinţe
56284 / 10/12/2018		
Act Normativ nr. HG 532, din 31/05/2002 emis de GUVERNUL ROMANIEI (act administrativ nr 2286 din 09.08.2016, emis de Primaria Comuni Ramna;act administrativ nr HCL 43 din 27.08.2015, emis de CONSILIUL LOCAL RAMNA);		
B1	Intabulare, drept de PROPRIETATE-in baza HG 532/2002, Anexa 59, pozitia 14,, dobandit prin Lege, cota actuala 1/1, cota initiala 1/1	A1
	1) **COMUNA RAMNA DOMENIUL PUBLIC**, CIF:9999999999999	

C. Partea III. SARCINI .

Inscrieri privind dezmembramintele dreptului de proprietate, drepturi reale de garanţie şi sarcini	Referinţe
NU SUNT	

Document care conține date cu caracter personal, protejat de prevederile Regulamentului (UE) nr. 679/2016 și Legii 190/2018

Anexa Nr. 1 La Partea I

Teren

Nr cadastral	Suprafaţa (mp)*	Observaţii / Referinţe
33814	Din acte: 517.073 Masurata: 57.432	

* Suprafaţa este determinată in planul de proiecţie Stereo 70.

DETALII LINIARE IMOBIL

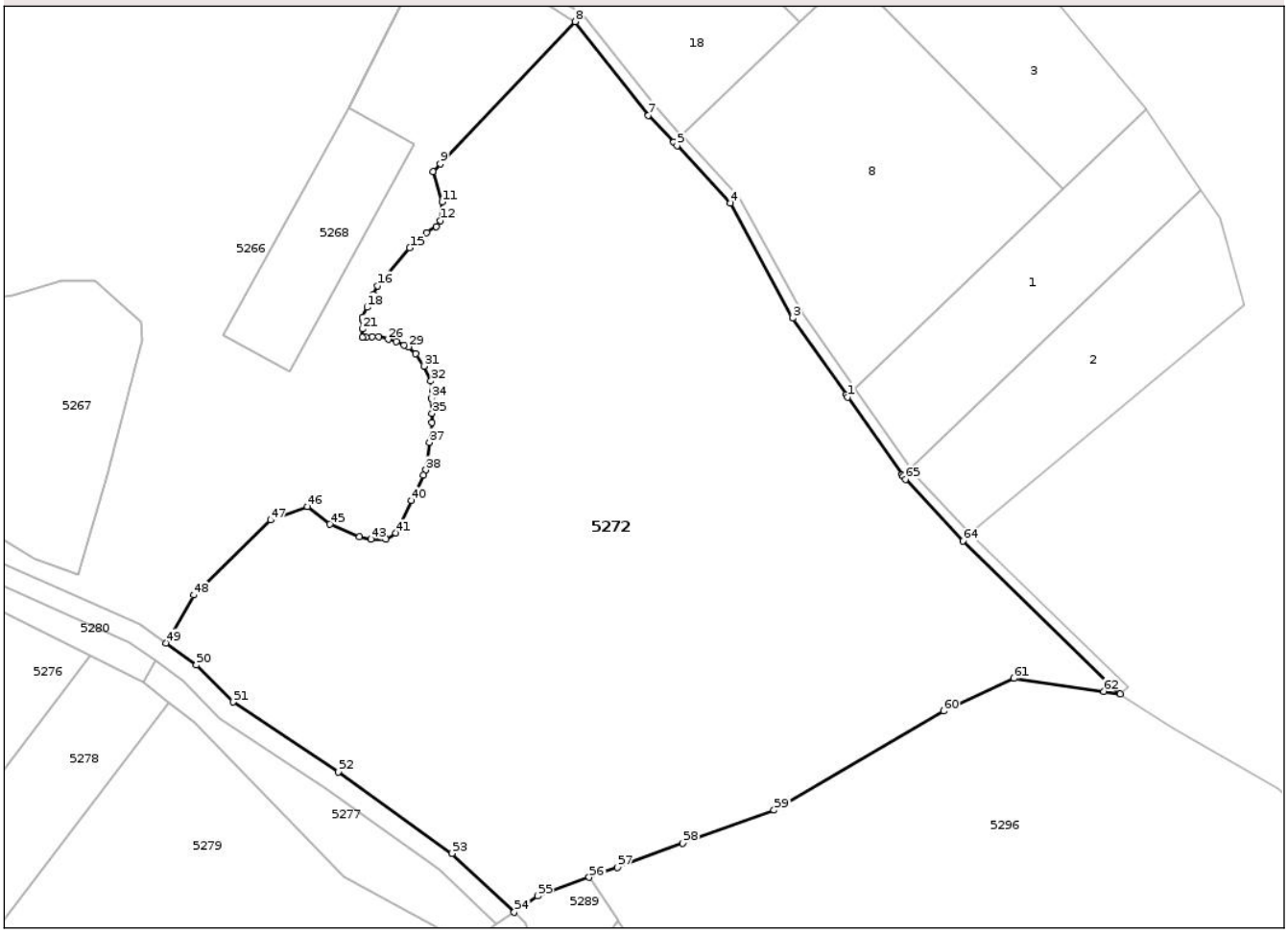

Date referitoare la teren

Crt	Categorie folosinţă	Intra vilan	Suprafaţa (mp)	Tarla	Parcelă	Nr. topo	Observaţii / Referinţe
1	pasune	NU	13.000	-	LOT 41	-	Diferenta de suprafata se regaseste la ID 5277 si in sector 66
2	pasune	NU	44.432	-	LOT 41	-	Pasune impadurita. Diferenta de suprafata se regaseste la ID 5277 si in sector 66

Lungime Segmente

1) Valorile lungimilor segmentelor sunt obţinute din proiecţie în plan.

Punct început	X / Y	Punct sfârşit	X / Y	Lungime segment
1	242.448,179 441.255,597	2	242.447,516 441.256,547	1.158
4	242.402,883 441.330,372	5	242.382,234 441.352,535	30.292
7	242.371,243 441.364,333	8	242.342,991 441.400,419	45.83
2	242.447,516 441.256,547	3	242.426,935 441.286,023	35.95
5	242.382,234 441.352,535	6	242.380,97 441.353,892	1.854
8	242.342,991 441.400,419	9	242.290,862 441.345,565	75.673
3	242.426,935 441.286,023	4	242.402,883 441.330,372	50.451
6	242.380,97 441.353,892	7	242.371,243 441.364,333	14.27
9	242.290,862 441.345,565	10	242.288,138 441.342,645	3.993

Document care conține date cu caracter personal, protejat de prevederile Regulamentului (UE) nr. 679/2016 și Legii 190/2018

Punct început	X / Y	Punct sfârşit	X / Y	Lungime segment
10	242.288,138 441.342,645	11	242.291,561 441.330,865	12.267
13	242.289,328 441.321,404	14	242.285,672 441.319,079	4.333
16	242.266,565 441.298,543	17	242.264,927 441.295,069	3.841
19	242.260,815 441.286,35	20	242.260,819 441.285,439	0.911
22	242.260,845 441.278,592	23	242.262,238 441.278,658	1.395
25	242.267,044 441.278,884	26	242.270,815 441.277,839	3.913
28	242.276,954 441.275,658	29	242.278,624 441.274,926	1.823
31	242.284,515 441.267,455	32	242.287,243 441.261,709	6.361
34	242.287,51 441.255,105	35	242.287,657 441.249,311	5.796
37	242.286,739 441.238,055	38	242.285,338 441.227,426	10.721
40	242.279,646 441.215,603	41	242.273,647 441.203,141	13.831
43	242.264,1 441.200,7	44	242.259,671 441.201,706	4.542
46	242.239,546 441.213,348	47	242.225,404 441.208,122	15.077
49	242.184,971 441.160,678	50	242.196,718 441.152,097	14.547
52	242.251,489 441.110,907	53	242.295,449 441.079,511	54.02
55	242.328,432 441.063,031	56	242.348,314 441.070,235	21.147
58	242.384,522 441.083,353	59	242.419,714 441.096,104	37.431
61	242.512,313 441.147,049	62	242.546,976 441.142,007	35.028
64	242.492,56 441.199,994	65	242.470,379 441.223,801	32.539
67	242.469,118 441.225,608	1	242.448,179 441.255,597	36.576

Punct început	X / Y	Punct sfârşit	X / Y	Lungime segment
11	242.291,561 441.330,865	12	242.290,825 441.323,714	7.189
14	242.285,672 441.319,079	15	242.279,082 441.313,13	8.878
17	242.264,927 441.295,069	18	242.262,617 441.290,17	5.416
20	242.260,819 441.285,439	21	242.260,833 441.281,828	3.611
23	242.262,238 441.278,658	24	242.264,502 441.278,765	2.267
26	242.270,815 441.277,839	27	242.273,984 441.276,961	3.288
29	242.278,624 441.274,926	30	242.281,34 441.272,249	3.814
32	242.287,243 441.261,709	33	242.287,881 441.258,123	3.642
35	242.287,657 441.249,311	36	242.287,748 441.245,716	3.596
38	242.285,338 441.227,426	39	242.284,35 441.225,373	2.278
41	242.273,647 441.203,141	42	242.269,987 441.200,699	4.4
44	242.259,671 441.201,706	45	242.248,252 441.206,443	12.363
47	242.225,404 441.208,122	48	242.195,688 441.179,146	41.505
50	242.196,718 441.152,097	51	242.210,966 441.137,915	20.103
53	242.295,449 441.079,511	54	242.319,417 441.056,756	33.049
56	242.348,314 441.070,235	57	242.359,148 441.074,16	11.523
59	242.419,714 441.096,104	60	242.485,103 441.134,419	75.788
62	242.546,976 441.142,007	63	242.553,329 441.141,083	6.42
65	242.470,379 441.223,801	66	242.469,56 441.224,974	1.431

Punct început	X / Y	Punct sfârşit	X / Y	Lungime segment
12	242.290,825 441.323,714	13	242.289,328 441.321,404	2.753
15	242.279,082 441.313,13	16	242.266,565 441.298,543	19.221
18	242.262,617 441.290,17	19	242.260,815 441.286,35	4.224
21	242.260,833 441.281,828	22	242.260,845 441.278,592	3.236
24	242.264,502 441.278,765	25	242.267,044 441.278,884	2.545
27	242.273,984 441.276,961	28	242.276,954 441.275,658	3.243
30	242.281,34 441.272,249	31	242.284,515 441.267,455	5.75
33	242.287,881 441.258,123	34	242.287,51 441.255,105	3.041
36	242.287,748 441.245,716	37	242.286,739 441.238,055	7.727
39	242.284,35 441.225,373	40	242.279,646 441.215,603	10.843
42	242.269,987 441.200,699	43	242.264,1 441.200,7	5.887
45	242.248,252 441.206,443	46	242.239,546 441.213,348	11.112
48	242.195,688 441.179,146	49	242.184,971 441.160,678	21.352
51	242.210,966 441.137,915	52	242.251,489 441.110,907	48.699
54	242.319,417 441.056,756	55	242.328,432 441.063,031	10.984
57	242.359,148 441.074,16	58	242.384,522 441.083,353	26.988
60	242.485,103 441.134,419	61	242.512,313 441.147,049	29.998
63	242.553,329 441.141,083	64	242.492,56 441.199,994	84.637
66	242.469,56 441.224,974	67	242.469,118 441.225,608	0.773

** Lungimile segmentelor sunt determinate în planul de proiecţie Stereo 70 şi sunt rotunjite la 1 milimetru.
*** Distanţa dintre puncte este formată din segmente cumulate ce sunt mai mici decât valoarea 1 milimetru.

Document care conține date cu caracter personal, protejat de prevederile Regulamentului (UE) nr. 679/2016 și Legii 190/2018

DATE DESPRE IMOBILUL NR. 5273

Oficiul de Cadastru şi Publicitate Imobiliară CARAS-SEVERIN
Biroul de Cadastru şi Publicitate Imobiliară Resita

A. Partea I. Descrierea imobilului

TEREN Extravilan

Adresa: Jud. Caraş-Severin

Nr. Crt	Nr cadastral Nr. topografic	Suprafaţa* (mp)	Observaţii / Referinţe
A1	32636	Din acte: 33.000 Masurata: 24.438	Sector cadastral:65 Teren neimprejmuit;

B. Partea II. Proprietari şi acte

Inscrieri privitoare la dreptul de proprietate şi alte drepturi reale		Referinţe
34074 / 17/12/2012		
Act Notarial nr. 2759, din 06/12/2012 emis de CIOBANU ANA STEFANIA;		
B1	Intabulare, drept de PROPRIETATEcumparare, dobandit prin Conventie, cota actuala 1/1, cota initiala 1/1	A1
	1) **SC AGRARIA ASCOLI SATRIANO SRL**, CIF:21697572	

C. Partea III. SARCINI .

Inscrieri privind dezmembramintele dreptului de proprietate, drepturi reale de garanţie şi sarcini	Referinţe
NU SUNT	

Document care conține date cu caracter personal, protejat de prevederile Regulamentului (UE) nr. 679/2016 și Legii 190/2018

Anexa Nr. 1 La Partea I

Teren

Nr cadastral	Suprafaţa (mp)*	Observaţii / Referinţe
32636	Din acte: 33.000 Masurata: 24.438	

* Suprafaţa este determinată in planul de proiecţie Stereo 70.

DETALII LINIARE IMOBIL

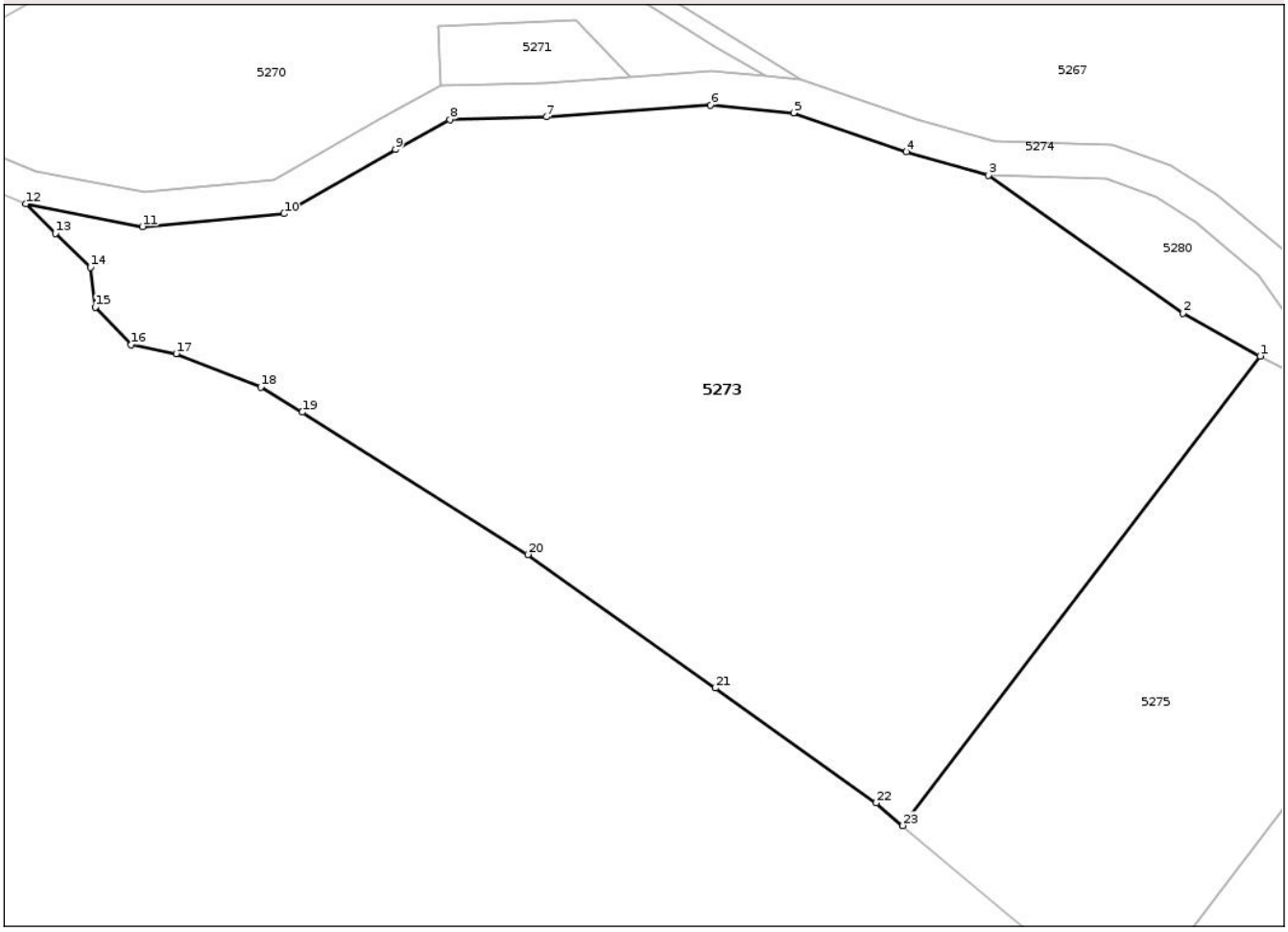

Date referitoare la teren

Crt	Categorie folosință	Intra vilan	Suprafaţa (mp)	Tarla	Parcelă	Nr. topo	Observaţii / Referinţe
1	pasune	NU	12.200	4	1-I1	-	Den. de loc: Dealu Petrii. Diferenta de suprafata se regaseste la ID 5270
2	pasune	NU	12.238	4	1-I1	-	Den. de loc: Dealu Petrii. Pasune impadurita. Diferenta de suprafata se regaseste la ID 5270

Lungime Segmente

1) Valorile lungimilor segmentelor sunt obţinute din proiecţie în plan.

Punct început	X / Y	Punct sfârşit	X / Y	Lungime segment (** (m)
1	242.059,657 441.203,006	2	242.041,538 441.213,039	20.711
3	241.996,01 441.245,324	4	241.976,809 441.250,797	19.966
5	241.950,369 441.259,92	6	241.930,913 441.261,683	19.536

Punct început	X / Y	Punct sfârşit	X / Y	Lungime segment (** (m)
2	242.041,538 441.213,039	3	241.996,01 441.245,324	55.813
4	241.976,809 441.250,797	5	241.950,369 441.259,92	27.97
6	241.930,913 441.261,683	7	241.892,482 441.258,965	38.527

Document care conține date cu caracter personal, protejat de prevederile Regulamentului (UE) nr. 679/2016 și Legii 190/2018

Punct început	X / Y	Punct sfârşit	X / Y	Lungime segment (** (m)
7	241.892,482 441.258,965	8	241.869,85 441.258,325	22.641
9	241.857,137 441.251,334	10	241.831,023 441.236,323	30.121
11	241.797,843 441.233,295	12	241.770,584 441.238,625	27.775
13	241.777,468 441.231,749	14	241.785,708 441.223,776	11.466
15	241.786,85 441.214,419	16	241.795,246 441.205,655	12.137
17	241.805,774 441.203,552	18	241.825,601 441.195,773	21.298
19	241.835,283 441.189,876	20	241.888,139 441.156,564	62.478
21	241.932,078 441.125,346	22	241.969,705 441.098,48	46.234
23	241.975,958 441.093,15	1	242.059,657 441.203,006	138.108

Punct început	X / Y	Punct sfârşit	X / Y	Lungime segment (** (m)
8	241.869,85 441.258,325	9	241.857,137 441.251,334	14.508
10	241.831,023 441.236,323	11	241.797,843 441.233,295	33.318
12	241.770,584 441.238,625	13	241.777,468 441.231,749	9.73
14	241.785,708 441.223,776	15	241.786,85 441.214,419	9.426
16	241.795,246 441.205,655	17	241.805,774 441.203,552	10.736
18	241.825,601 441.195,773	19	241.835,283 441.189,876	11.336
20	241.888,139 441.156,564	21	241.932,078 441.125,346	53.9
22	241.969,705 441.098,48	23	241.975,958 441.093,15	8.216

** Lungimile segmentelor sunt determinate în planul de proiecţie Stereo 70 şi sunt rotunjite la 1 milimetru.
*** Distanţa dintre puncte este formată din segmente cumulate ce sunt mai mici decât valoarea 1 milimetru.

Document care conține date cu caracter personal, protejat de prevederile Regulamentului (UE) nr. 679/2016 și Legii 190/2018

DATE DESPRE IMOBILUL NR. 5274

Oficiul de Cadastru şi Publicitate Imobiliară CARAS-SEVERIN
Biroul de Cadastru şi Publicitate Imobiliară Resita

A. Partea I. Descrierea imobilului

TEREN Extravilan

Adresa: Jud. Caraş-Severin

Nr. Crt	Nr cadastral Nr. topografic	Suprafaţa* (mp)	Observaţii / Referinţe
A1		5.521	Sector cadastral:65 Teren neimprejmuit;

B. Partea II. Proprietari şi acte

Inscrieri privitoare la dreptul de proprietate şi alte drepturi reale		Referinţe
/		
Act Administrativ nr. 1882, din 11/08/2025 emis de PRIMARIA COMUNEI RAMNA;		
B1	Inscrierea posesiei, drept de PROPRIETATE, dobandit prin Lege, cota actuala 1/1, cota initiala 1/1	A1
	1) **NEIDENTIFICAT NEIDENTIFICAT**	
Act Normativ nr. 7, din 13/03/1996 emis de PARLAMENTUL ROMANIEI (,art. 13);		
B2	Se noteaza mentiunea de proprietar neidentificat, rezerva la dispozitia comisiei locale de fond funciar	A1

C. Partea III. SARCINI .

Inscrieri privind dezmembramintele dreptului de proprietate, drepturi reale de garanţie şi sarcini	Referinţe
NU SUNT	

Anexa Nr. 1 La Partea I

Teren

Nr cadastral	Suprafaţa (mp)*	Observaţii / Referinţe
	5.521	

* Suprafaţa este determinată in planul de proiecţie Stereo 70.

DETALII LINIARE IMOBIL

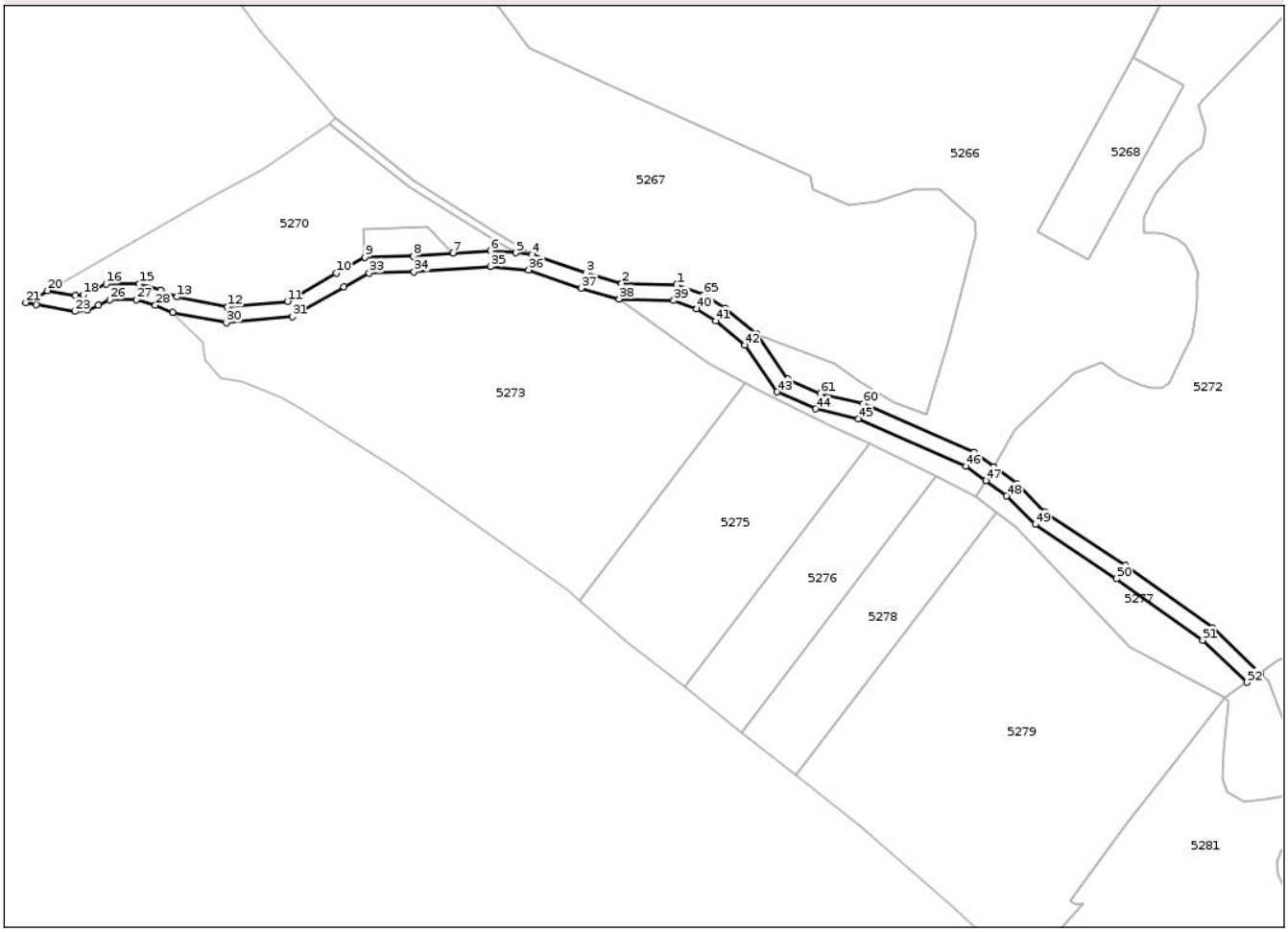

Date referitoare la teren

Crt	Categorie folosință	Intra vilan	Suprafaţa (mp)	Tarla	Parcelă	Nr. topo	Observaţii / Referinţe
1	pasune	NU	5.521	-	3848	-	Pasune impadurita

Lungime Segmente

1) Valorile lungimilor segmentelor sunt obţinute din proiecţie în plan.

Punct început	X / Y	Punct sfârşit	X / Y	Lungime segment
1	242.025,057 441.252,432	2	241.997,248 441.253,289	27.822
4	241.952,059 441.267,8	5	241.943,818 441.268,603	8.28
7	241.912,028 441.268,368	8	241.892,087 441.266,957	19.991
10	241.853,216 441.258,307	11	241.828,553 441.244,131	28.447
13	241.772,895 441.246,325	14	241.764,584 441.249,742	8.986
16	241.737,083 441.252,884	17	241.729,934 441.249,484	7.916

Punct început	X / Y	Punct sfârşit	X / Y	Lungime segment
2	241.997,248 441.253,289	3	241.979,212 441.258,431	18.755
5	241.943,818 441.268,603	6	241.930,992 441.269,709	12.874
8	241.892,087 441.266,957	9	241.867,69 441.266,267	24.407
11	241.828,553 441.244,131	12	241.798,255 441.241,366	30.424
14	241.764,584 441.249,742	15	241.753,719 441.252,884	11.31
17	241.729,934 441.249,484	18	241.725,536 441.247,445	4.848

Punct început	X / Y	Punct sfârşit	X / Y	Lungime segment
3	241.979,212 441.258,431	4	241.952,059 441.267,8	28.724
6	241.930,992 441.269,709	7	241.912,028 441.268,368	19.011
9	241.867,69 441.266,267	10	241.853,216 441.258,307	16.518
12	241.798,255 441.241,366	13	241.772,895 441.246,325	25.84
15	241.753,719 441.252,884	16	241.737,083 441.252,884	16.636
18	241.725,536 441.247,445	19	241.721,748 441.247,1	3.804

Document care conține date cu caracter personal, protejat de prevederile Regulamentului (UE) nr. 679/2016 și Legii 190/2018

Punct început	X / Y	Punct sfârşit	X / Y	Lungime segment
19	241.721,748 441.247,1	20	241.707,58 441.249,62	14.39
22	241.701,977 441.242,564	23	241.721,403 441.239,036	19.744
25	241.733,335 441.242,243	26	241.738,888 441.244,884	6.149
28	241.761,944 441.242,178	29	241.770,584 441.238,625	9.342
31	241.831,023 441.236,323	32	241.857,137 441.251,334	30.121
34	241.892,482 441.258,965	35	241.930,913 441.261,683	38.527
37	241.976,809 441.250,797	38	241.996,01 441.245,324	19.966
40	242.035,138 441.240,269	41	242.044,64 441.234,249	11.248
43	242.075,636 441.198,45	44	242.095,125 441.189,891	21.286
46	242.170,889 441.161,059	47	242.180,934 441.153,721	12.44
49	242.205,877 441.131,692	50	242.246,944 441.104,322	49.352
52	242.312,713 441.052,09	53	242.319,417 441.056,756	8.168
55	242.251,489 441.110,907	56	242.210,966 441.137,915	48.699
58	242.184,971 441.160,678	59	242.174,907 441.168,031	12.464
61	242.097,65 441.197,519	62	242.080,932 441.204,862	18.26
64	242.049,359 441.240,73	65	242.038,683 441.247,493	12.638

Punct început	X / Y	Punct sfârşit	X / Y	Lungime segment
20	241.707,58 441.249,62	21	241.696,648 441.243,439	12.558
23	241.721,403 441.239,036	24	241.727,643 441.239,603	6.266
26	241.738,888 441.244,884	27	241.752,586 441.244,884	13.698
29	241.770,584 441.238,625	30	241.797,843 441.233,295	27.775
32	241.857,137 441.251,334	33	241.869,85 441.258,325	14.508
35	241.930,913 441.261,683	36	241.950,369 441.259,92	19.536
38	241.996,01 441.245,324	39	242.023,532 441.244,475	27.535
41	242.044,64 441.234,249	42	242.059,426 441.221,942	19.238
44	242.095,125 441.189,891	45	242.116,557 441.184,971	21.989
47	242.180,934 441.153,721	48	242.191,506 441.145,997	13.093
50	242.246,944 441.104,322	51	242.290,346 441.073,325	53.334
53	242.319,417 441.056,756	54	242.295,449 441.079,511	33.049
56	242.210,966 441.137,915	57	242.196,718 441.152,097	20.103
59	242.174,907 441.168,031	60	242.119,086 441.192,598	60.988
62	242.080,932 441.204,862	63	242.065,388 441.227,389	27.369
65	242.038,683 441.247,493	1	242.025,057 441.252,432	14.494

Punct început	X / Y	Punct sfârşit	X / Y	Lungime segment
21	241.696,648 441.243,439	22	241.701,977 441.242,564	5.4
24	241.727,643 441.239,603	25	241.733,335 441.242,243	6.274
27	241.752,586 441.244,884	28	241.761,944 441.242,178	9.741
30	241.797,843 441.233,295	31	241.831,023 441.236,323	33.318
33	241.869,85 441.258,325	34	241.892,482 441.258,965	22.641
36	241.950,369 441.259,92	37	241.976,809 441.250,797	27.97
39	242.023,532 441.244,475	40	242.035,138 441.240,269	12.345
42	242.059,426 441.221,942	43	242.075,636 441.198,45	28.542
45	242.116,557 441.184,971	46	242.170,889 441.161,059	59.361
48	242.191,506 441.145,997	49	242.205,877 441.131,692	20.277
51	242.290,346 441.073,325	52	242.312,713 441.052,09	30.842
54	242.295,449 441.079,511	55	242.251,489 441.110,907	54.02
57	242.196,718 441.152,097	58	242.184,971 441.160,678	14.547
60	242.119,086 441.192,598	61	242.097,65 441.197,519	21.994
63	242.065,388 441.227,389	64	242.049,359 441.240,73	20.855

**** Lungimile segmentelor sunt determinate în planul de proiecţie Stereo 70 şi sunt rotunjite la 1 milimetru.**
***** Distanţa dintre puncte este formată din segmente cumulate ce sunt mai mici decât valoarea 1 milimetru.**

Document care conține date cu caracter personal, protejat de prevederile Regulamentului (UE) nr. 679/2016 și Legii 190/2018

DATE DESPRE IMOBILUL NR. 5275

Oficiul de Cadastru şi Publicitate Imobiliară CARAS-SEVERIN
Biroul de Cadastru şi Publicitate Imobiliară Resita

A. Partea I. Descrierea imobilului

TEREN Extravilan

Adresa: Jud. Caraş-Severin

Nr. Crt	Nr cadastral Nr. topografic	Suprafaţa* (mp)	Observaţii / Referinţe
A1	32628	10.000	Sector cadastral:65 Teren neimprejmuit;

B. Partea II. Proprietari şi acte

Inscrieri privitoare la dreptul de proprietate şi alte drepturi reale		Referinţe
34073 / 17/12/2012		
Act Notarial nr. 2759, din 06/12/2012 emis de CIOBANU ANA STEFANIA;		
B1	Intabulare, drept de PROPRIETATEcumparare, dobandit prin Conventie, cota actuala 1/1, cota initiala 1/1	A1
	1) **SC AGRARIA ASCOLI SATRIANO SRL**, CIF:21697572	

C. Partea III. SARCINI .

Inscrieri privind dezmembramintele dreptului de proprietate, drepturi reale de garanţie şi sarcini	Referinţe
NU SUNT	

Document care conține date cu caracter personal, protejat de prevederile Regulamentului (UE) nr. 679/2016 și Legii 190/2018

Anexa Nr. 1 La Partea I

Teren

Nr cadastral	Suprafaţa (mp)*	Observaţii / Referinţe
32628	10.000	

* Suprafaţa este determinată in planul de proiecţie Stereo 70.

DETALII LINIARE IMOBIL

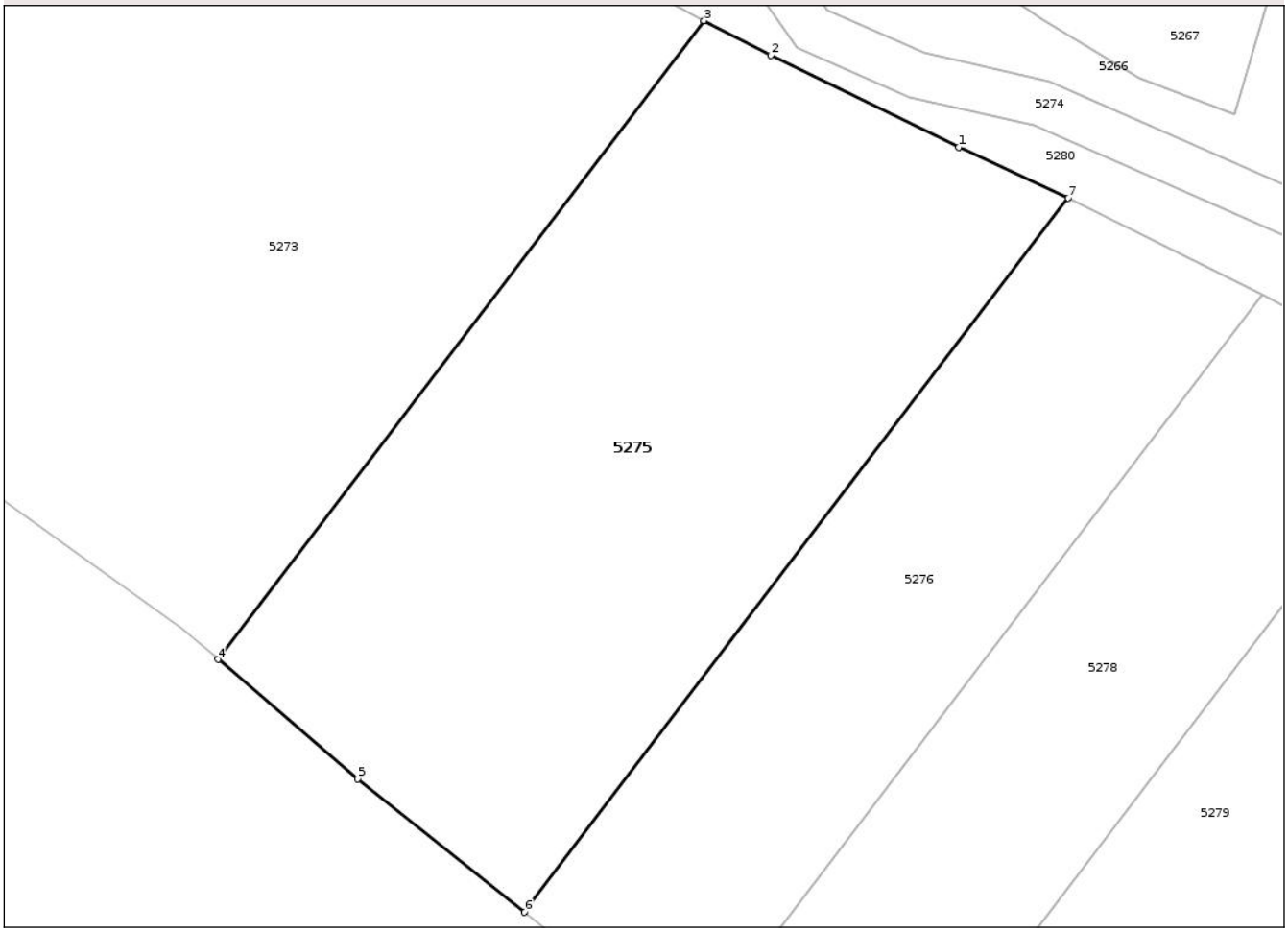

Date referitoare la teren

Crt	Categorie folosință	Intra vilan	Suprafaţa (mp)	Tarla	Parcelă	Nr. topo	Observaţii / Referinţe
1	pasune	NU	8.500	220	7	-	Den. de loc: Dealu Petrii
2	pasune	NU	1.500	220	7	-	Den. de loc: Dealu Petrii. Pasune impadurita

Lungime Segmente
1) Valorile lungimilor segmentelor sunt obţinute din proiecţie în plan.

Punct început	X / Y	Punct sfârşit	X / Y	Lungime segment (** (m)
1	242.103,512 441.181,268	2	242.071,136 441.197,068	36.026
2	242.071,136 441.197,068	3	242.059,657 441.203,006	12.924
3	242.059,657 441.203,006	4	241.975,958 441.093,15	138.108
4	241.975,958 441.093,15	5	242.000,066 441.072,6	31.678

Document care conține date cu caracter personal, protejat de prevederile Regulamentului (UE) nr. 679/2016 și Legii 190/2018

Punct început	X / Y	Punct sfârşit	X / Y	Lungime segment (** (m)
5	242.000,066 441.072,6	6	242.028,781 441.049,675	36.744
6	242.028,781 441.049,675	7	242.122,392 441.172,54	154.463
7	242.122,392 441.172,54	1	242.103,512 441.181,268	20.8

** Lungimile segmentelor sunt determinate în planul de proiecţie Stereo 70 şi sunt rotunjite la 1 milimetru.
*** Distanţa dintre puncte este formată din segmente cumulate ce sunt mai mici decât valoarea 1 milimetru.

Document care conține date cu caracter personal, protejat de prevederile Regulamentului (UE) nr. 679/2016 și Legii 190/2018

DATE DESPRE IMOBILUL NR. 5276

Oficiul de Cadastru şi Publicitate Imobiliară CARAS-SEVERIN
Biroul de Cadastru şi Publicitate Imobiliară Resita

A. Partea I. Descrierea imobilului

TEREN Extravilan

Adresa: Jud. Caraş-Severin

Nr. Crt	Nr cadastral Nr. topografic	Suprafaţa* (mp)	Observaţii / Referinţe
A1		5.800	Sector cadastral:65 Teren neimprejmuit;

B. Partea II. Proprietari şi acte

Inscrieri privitoare la dreptul de proprietate şi alte drepturi reale		Referinţe
/		
Act Administrativ nr. L1-34205/206, din 31/07/2002 emis de CJPSDDPAT CARAS-SEVERIN;		
B1	Intabulare, drept de PROPRIETATE, dobandit prin Reconstituire, cota actuala 1/1, cota initiala 1/1	A1
	1) **PAIANU IOACHIM**	

C. Partea III. SARCINI .

Inscrieri privind dezmembramintele dreptului de proprietate, drepturi reale de garanţie şi sarcini	Referinţe
NU SUNT	

Document care conține date cu caracter personal, protejat de prevederile Regulamentului (UE) nr. 679/2016 și Legii 190/2018

Anexa Nr. 1 La Partea I

Teren

Nr cadastral	Suprafaţa (mp)*	Observaţii / Referinţe
	5.800	

* Suprafaţa este determinată in planul de proiecţie Stereo 70.

DETALII LINIARE IMOBIL

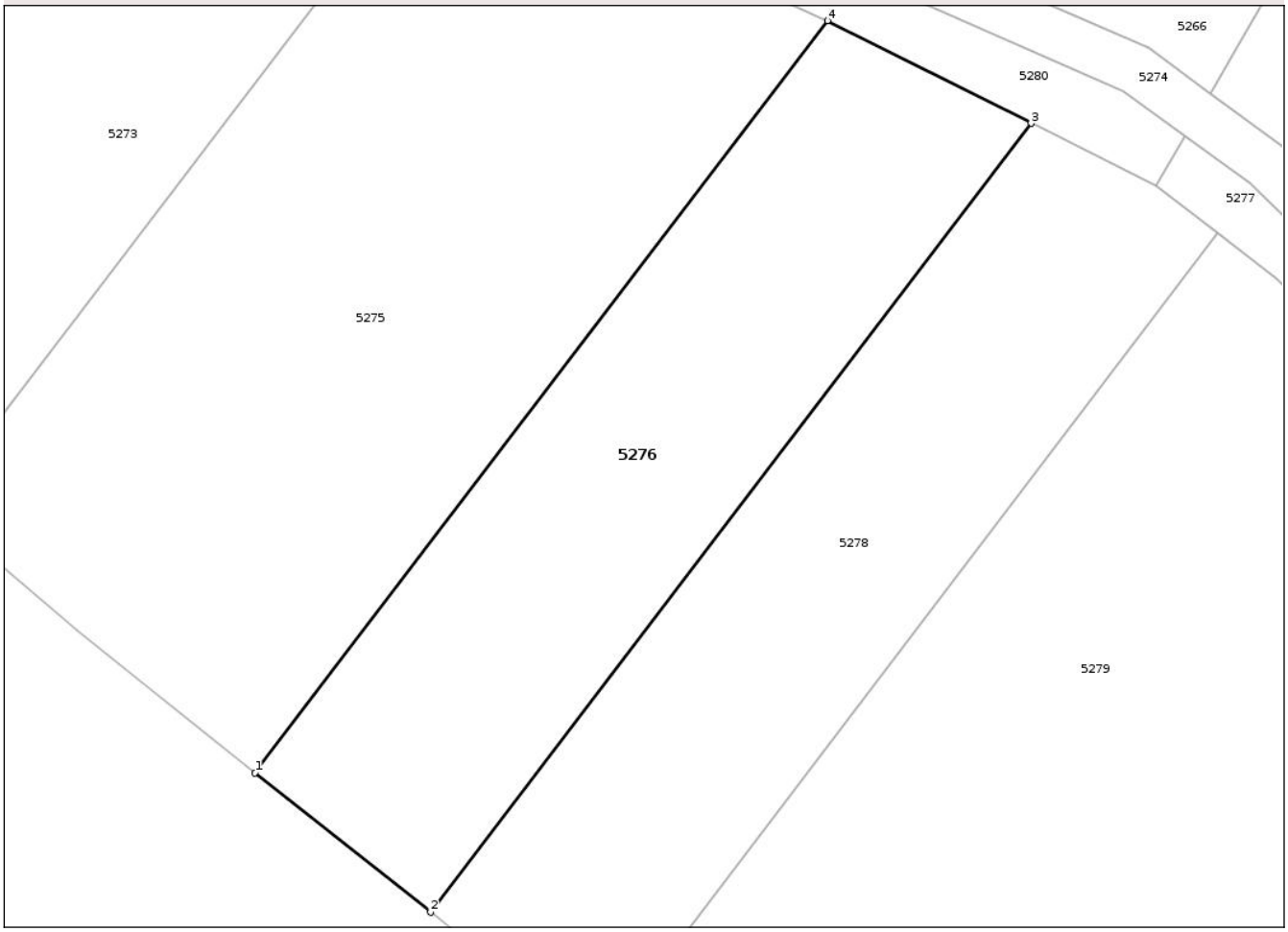

Date referitoare la teren

Crt	Categorie folosință	Intra vilan	Suprafaţa (mp)	Tarla	Parcelă	Nr. topo	Observaţii / Referinţe
1	arabil	NU	5.000	220	3	-	Den. de loc: Dealu Petrii
2	faneata	NU	800	220	3	-	Den. de loc: Dealu Petrii. Faneata impadurita

Lungime Segmente

1) Valorile lungimilor segmentelor sunt obţinute din proiecţie în plan.

Punct început	X / Y	Punct sfârşit	X / Y	Lungime segment (** (m)
1	242.028,781 441.049,675	2	242.057,515 441.026,911	36.658
2	242.057,515 441.026,911	3	242.155,711 441.155,794	162.029
3	242.155,711 441.155,794	4	242.122,392 441.172,54	37.291
4	242.122,392 441.172,54	1	242.028,781 441.049,675	154.463

Document care conține date cu caracter personal, protejat de prevederile Regulamentului (UE) nr. 679/2016 și Legii 190/2018

** Lungimile segmentelor sunt determinate în planul de proiecţie Stereo 70 şi sunt rotunjite la 1 milimetru.
*** Distanţa dintre puncte este formată din segmente cumulate ce sunt mai mici decât valoarea 1 milimetru.

Document care conține date cu caracter personal, protejat de prevederile Regulamentului (UE) nr. 679/2016 și Legii 190/2018

DATE DESPRE IMOBILUL NR. 5277

Oficiul de Cadastru şi Publicitate Imobiliară CARAS-SEVERIN
Biroul de Cadastru şi Publicitate Imobiliară Resita

A. Partea I. Descrierea imobilului

TEREN Extravilan

Adresa: Jud. Caraş-Severin

Nr. Crt	Nr cadastral Nr. topografic	Suprafaţa* (mp)	Observaţii / Referinţe
A1	33814	Din acte: 517.073 Masurata: 2.590	Sector cadastral:65 Teren neimprejmuit;

B. Partea II. Proprietari şi acte

Inscrieri privitoare la dreptul de proprietate şi alte drepturi reale		Referinţe
56284 / 10/12/2018		
Act Normativ nr. HG 532, din 31/05/2002 emis de GUVERNUL ROMANIEI (act administrativ nr 2286 din 09.08.2016, emis de Primaria Comuni Ramna;act administrativ nr HCL 43 din 27.08.2015, emis de CONSILIUL LOCAL RAMNA);		
B1	Intabulare, drept de PROPRIETATE-in baza HG 532/2002, Anexa 59, pozitia 14,, dobandit prin Lege, cota actuala 1/1, cota initiala 1/1	A1
	1) **COMUNA RAMNA DOMENIUL PUBLIC**, CIF:9999999999999	

C. Partea III. SARCINI .

Inscrieri privind dezmembramintele dreptului de proprietate, drepturi reale de garanţie şi sarcini	Referinţe
NU SUNT	

Document care conține date cu caracter personal, protejat de prevederile Regulamentului (UE) nr. 679/2016 și Legii 190/2018

Anexa Nr. 1 La Partea I

Teren

Nr cadastral	Suprafaţa (mp)*	Observaţii / Referinţe
33814	Din acte: 517.073 Masurata: 2.590	

* Suprafaţa este determinată in planul de proiecţie Stereo 70.

DETALII LINIARE IMOBIL

Date referitoare la teren

Crt	Categorie folosință	Intra vilan	Suprafaţa (mp)	Tarla	Parcelă	Nr. topo	Observaţii / Referinţe
1	pasune	NU	2.590	-	LOT 41	-	Pasune impadurita. Diferenta de suprafata se regaseste la ID 5272 si in sector 66

Lungime Segmente

1) Valorile lungimilor segmentelor sunt obţinute din proiecţie în plan.

Punct început	X / Y	Punct sfârşit	X / Y	Lungime segment (** (m)
1	242.290,346 441.073,325	2	242.246,944 441.104,322	53.334
2	242.246,944 441.104,322	3	242.205,877 441.131,692	49.352
3	242.205,877 441.131,692	4	242.191,506 441.145,997	20.277
4	242.191,506 441.145,997	5	242.180,934 441.153,721	13.093

Document care conține date cu caracter personal, protejat de prevederile Regulamentului (UE) nr. 679/2016 și Legii 190/2018

Punct început	X / Y	Punct sfârşit	X / Y	Lungime segment (** (m)
5	242.180,934 441.153,721	6	242.176,17 441.145,512	9.491
6	242.176,17 441.145,512	7	242.186,168 441.137,845	12.599
7	242.186,168 441.137,845	8	242.195,935 441.130,355	12.308
8	242.195,935 441.130,355	9	242.253,601 441.070,303	83.256
9	242.253,601 441.070,303	10	242.301,844 441.044,524	54.699
10	242.301,844 441.044,524	11	242.312,713 441.052,09	13.243
11	242.312,713 441.052,09	1	242.290,346 441.073,325	30.842

** Lungimile segmentelor sunt determinate în planul de proiecţie Stereo 70 şi sunt rotunjite la 1 milimetru.
*** Distanţa dintre puncte este formată din segmente cumulate ce sunt mai mici decât valoarea 1 milimetru.

Document care conține date cu caracter personal, protejat de prevederile Regulamentului (UE) nr. 679/2016 și Legii 190/2018

DATE DESPRE IMOBILUL NR. 5278

Oficiul de Cadastru şi Publicitate Imobiliară CARAS-SEVERIN
Biroul de Cadastru şi Publicitate Imobiliară Resita

A. Partea I. Descrierea imobilului

TEREN Extravilan

Adresa: Jud. Caraş-Severin

Nr. Crt	Nr cadastral Nr. topografic	Suprafaţa* (mp)	Observaţii / Referinţe
A1		5.800	Sector cadastral:65 Teren neimprejmuit;

B. Partea II. Proprietari şi acte

Inscrieri privitoare la dreptul de proprietate şi alte drepturi reale		Referinţe
/		
Act Administrativ nr. L1-34205/251, din 16/10/2002 emis de CJPSDDPAT CARAS-SEVERIN;		
B1	Intabulare, drept de PROPRIETATE, dobandit prin Reconstituire, cota actuala 1/1, cota initiala 1/1	A1
	1) **DRAGOS VASILE**	

C. Partea III. SARCINI .

Inscrieri privind dezmembramintele dreptului de proprietate, drepturi reale de garanţie şi sarcini	Referinţe
NU SUNT	

Document care conține date cu caracter personal, protejat de prevederile Regulamentului (UE) nr. 679/2016 și Legii 190/2018

Anexa Nr. 1 La Partea I

Teren

Nr cadastral	Suprafaţa (mp)*	Observaţii / Referinţe
	5.800	

* Suprafaţa este determinată in planul de proiecţie Stereo 70.

DETALII LINIARE IMOBIL

Date referitoare la teren

Crt	Categorie folosință	Intra vilan	Suprafaţa (mp)	Tarla	Parcelă	Nr. topo	Observaţii / Referinţe
1	arabil	NU	2.700	220	2	-	Den. de loc: Dealu Petrii
2	faneata	NU	3.100	220	2	-	Den. de loc: Dealu Petrii. Faneata impadurita

Lungime Segmente
1) Valorile lungimilor segmentelor sunt obţinute din proiecţie în plan.

Punct început	X / Y	Punct sfârşit	X / Y	Lungime segment (** (m)
1	242.057,515 441.026,911	2	242.085,036 441.005,108	35.111
2	242.085,036 441.005,108	3	242.186,168 441.137,845	166.874
3	242.186,168 441.137,845	4	242.176,17 441.145,512	12.599
4	242.176,17 441.145,512	5	242.155,711 441.155,794	22.897

Document care conține date cu caracter personal, protejat de prevederile Regulamentului (UE) nr. 679/2016 și Legii 190/2018

Punct început	X / Y	Punct sfârşit	X / Y	Lungime segment (** (m)
5	242.155,711 441.155,794	1	242.057,515 441.026,911	162.029

** Lungimile segmentelor sunt determinate în planul de proiecţie Stereo 70 şi sunt rotunjite la 1 milimetru.
*** Distanţa dintre puncte este formată din segmente cumulate ce sunt mai mici decât valoarea 1 milimetru.

Document care conține date cu caracter personal, protejat de prevederile Regulamentului (UE) nr. 679/2016 și Legii 190/2018

DATE DESPRE IMOBILUL NR. 5279

Oficiul de Cadastru şi Publicitate Imobiliară CARAS-SEVERIN
Biroul de Cadastru şi Publicitate Imobiliară Resita

A. Partea I. Descrierea imobilului

TEREN Extravilan

Adresa: Jud. Caraş-Severin

Nr. Crt	Nr cadastral Nr. topografic	Suprafaţa* (mp)	Observaţii / Referinţe
A1		24.400	Sector cadastral:65 Teren neimprejmuit;

B. Partea II. Proprietari şi acte

Inscrieri privitoare la dreptul de proprietate şi alte drepturi reale		Referinţe
/		
Act Administrativ nr. L1-34205/187, din 31/07/2002 emis de CJPSDDPAT CARAS-SEVERIN;		
B1	Intabulare, drept de PROPRIETATE, dobandit prin Reconstituire, cota actuala 1/1, cota initiala 1/1	A1
	1) **BALAN PETRU**	

C. Partea III. SARCINI .

Inscrieri privind dezmembramintele dreptului de proprietate, drepturi reale de garanţie şi sarcini	Referinţe
NU SUNT	

Document care conține date cu caracter personal, protejat de prevederile Regulamentului (UE) nr. 679/2016 și Legii 190/2018

Anexa Nr. 1 La Partea I

Teren

Nr cadastral	Suprafaţa (mp)*	Observaţii / Referinţe
	24.400	

* Suprafaţa este determinată in planul de proiecţie Stereo 70.

DETALII LINIARE IMOBIL

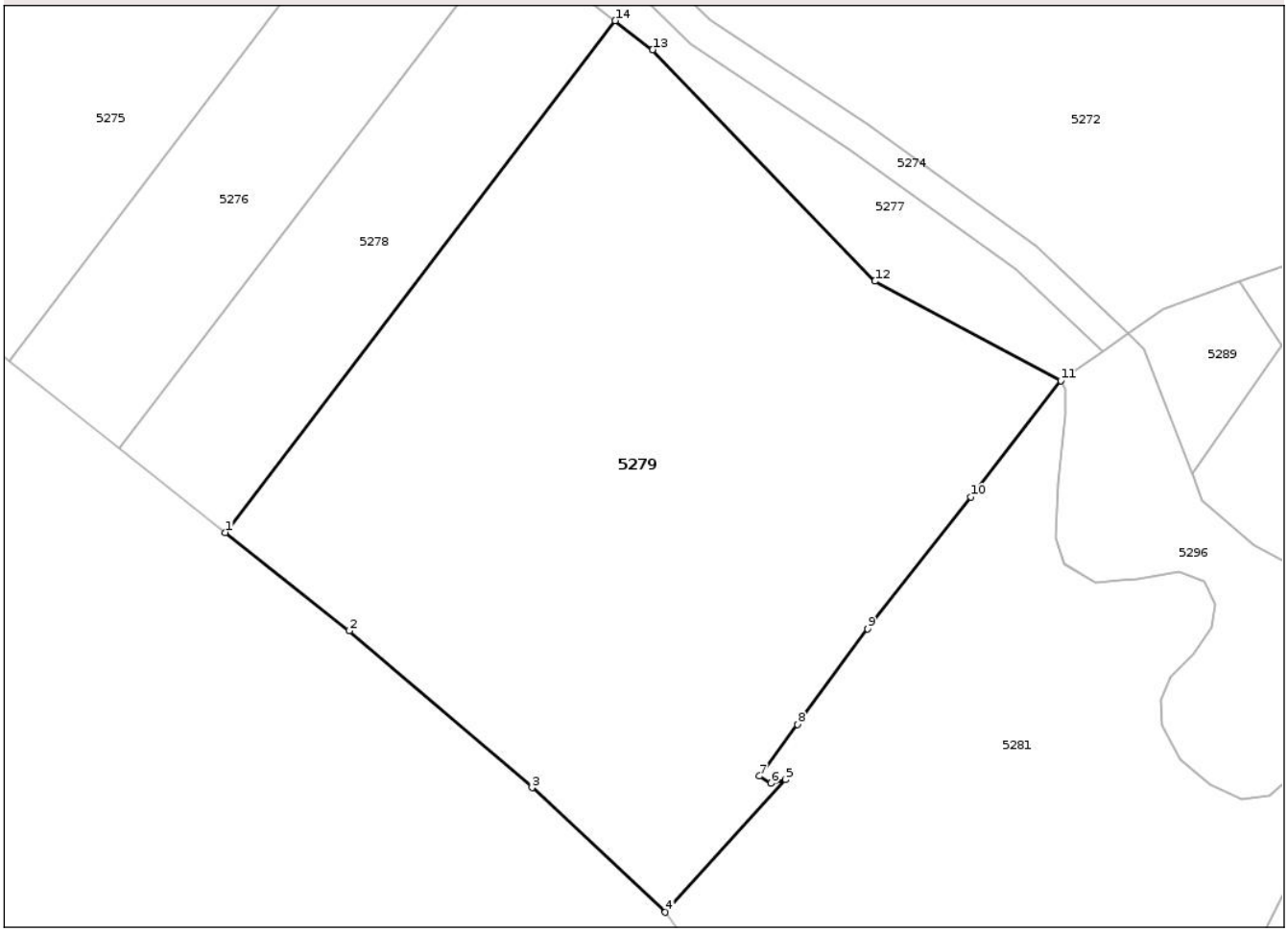

Date referitoare la teren

Crt	Categorie folosință	Intra vilan	Suprafaţa (mp)	Tarla	Parcelă	Nr. topo	Observaţii / Referinţe
1	faneata	NU	24.400	220	1	-	Den. de loc: Dealu Petrii. Faneata impadurita

Lungime Segmente
1) Valorile lungimilor segmentelor sunt obţinute din proiecţie în plan.

Punct început	X / Y	Punct sfârşit	X / Y	Lungime segment (** (m)
1	242.085,036 441.005,108	2	242.117,172 440.979,649	40.999
2	242.117,172 440.979,649	3	242.164,615 440.938,95	62.508
3	242.164,615 440.938,95	4	242.199,239 440.906,667	47.339
4	242.199,239 440.906,667	5	242.230,451 440.941,038	46.428
5	242.230,451 440.941,038	6	242.226,615 440.940,117	3.945

Document care conține date cu caracter personal, protejat de prevederile Regulamentului (UE) nr. 679/2016 și Legii 190/2018

Punct început	X / Y	Punct sfârşit	X / Y	Lungime segment (** (m)
6	242.226,615 440.940,117	7	242.223,699 440.941,958	3.449
7	242.223,699 440.941,958	8	242.233,541 440.955,356	16.624
8	242.233,541 440.955,356	9	242.251,761 440.980,135	30.757
9	242.251,761 440.980,135	10	242.278,517 441.014,303	43.397
10	242.278,517 441.014,303	11	242.301,844 441.044,524	38.177
11	242.301,844 441.044,524	12	242.253,601 441.070,303	54.699
12	242.253,601 441.070,303	13	242.195,935 441.130,355	83.256
13	242.195,935 441.130,355	14	242.186,168 441.137,845	12.308
14	242.186,168 441.137,845	1	242.085,036 441.005,108	166.874

** Lungimile segmentelor sunt determinate în planul de proiecţie Stereo 70 şi sunt rotunjite la 1 milimetru.
*** Distanţa dintre puncte este formată din segmente cumulate ce sunt mai mici decât valoarea 1 milimetru.

Document care conține date cu caracter personal, protejat de prevederile Regulamentului (UE) nr. 679/2016 și Legii 190/2018

DATE DESPRE IMOBILUL NR. 5280

Oficiul de Cadastru şi Publicitate Imobiliară CARAS-SEVERIN
Biroul de Cadastru şi Publicitate Imobiliară Resita

A. Partea I. Descrierea imobilului

TEREN Extravilan

Adresa: Jud. Caraş-Severin

Nr. Crt	Nr cadastral Nr. topografic	Suprafaţa* (mp)	Observaţii / Referinţe
A1		2.141	Sector cadastral:65 Teren neimprejmuit;

B. Partea II. Proprietari şi acte

Inscrieri privitoare la dreptul de proprietate şi alte drepturi reale		Referinţe
/		
Act Administrativ nr. 1882, din 11/08/2025 emis de PRIMARIA COMUNEI RAMNA;		
B1	Inscrierea posesiei, drept de PROPRIETATE, dobandit prin Lege, cota actuala 1/1, cota initiala 1/1	A1
	1) **NEIDENTIFICAT NEIDENTIFICAT**	
Act Normativ nr. 7, din 13/03/1996 emis de PARLAMENTUL ROMANIEI (,art. 13);		
B2	Se noteaza mentiunea de proprietar neidentificat, rezerva la dispozitia comisiei locale de fond funciar	A1

C. Partea III. SARCINI .

Inscrieri privind dezmembramintele dreptului de proprietate, drepturi reale de garanţie şi sarcini	Referinţe
NU SUNT	

Anexa Nr. 1 La Partea I

Teren

Nr cadastral	Suprafaţa (mp)*	Observaţii / Referinţe
	2.141	

* Suprafaţa este determinată in planul de proiecţie Stereo 70.

DETALII LINIARE IMOBIL

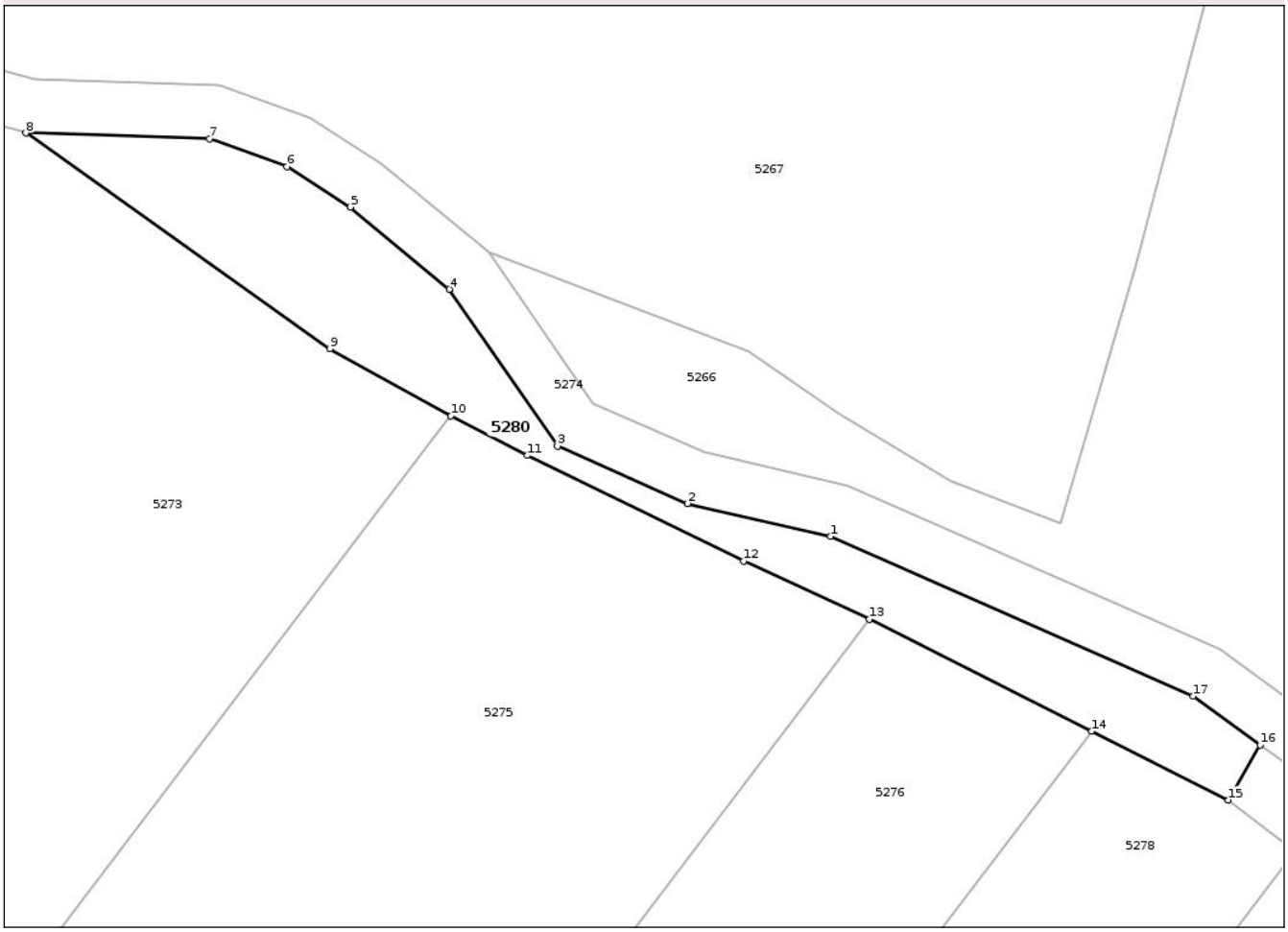

Date referitoare la teren

Crt	Categorie folosință	Intra vilan	Suprafaţa (mp)	Tarla	Parcelă	Nr. topo	Observaţii / Referinţe
1	pasune	NU	2.141	-	3830	-	Pasune impadurita

Lungime Segmente
1) Valorile lungimilor segmentelor sunt obţinute din proiecţie în plan.

Punct început	X / Y	Punct sfârşit	X / Y	Lungime segment (** (m)
1	242.116,557 441.184,971	2	242.095,125 441.189,891	21.989
2	242.095,125 441.189,891	3	242.075,636 441.198,45	21.286
3	242.075,636 441.198,45	4	242.059,426 441.221,942	28.542
4	242.059,426 441.221,942	5	242.044,64 441.234,249	19.238
5	242.044,64 441.234,249	6	242.035,138 441.240,269	11.248

Document care conține date cu caracter personal, protejat de prevederile Regulamentului (UE) nr. 679/2016 și Legii 190/2018

Punct început	X / Y	Punct sfârşit	X / Y	Lungime segment (** (m)
6	242.035,138 441.240,269	7	242.023,532 441.244,475	12.345
7	242.023,532 441.244,475	8	241.996,01 441.245,324	27.535
8	241.996,01 441.245,324	9	242.041,538 441.213,039	55.813
9	242.041,538 441.213,039	10	242.059,657 441.203,006	20.711
10	242.059,657 441.203,006	11	242.071,136 441.197,068	12.924
11	242.071,136 441.197,068	12	242.103,512 441.181,268	36.026
12	242.103,512 441.181,268	13	242.122,392 441.172,54	20.8
13	242.122,392 441.172,54	14	242.155,711 441.155,794	37.291
14	242.155,711 441.155,794	15	242.176,17 441.145,512	22.897
15	242.176,17 441.145,512	16	242.180,934 441.153,721	9.491
16	242.180,934 441.153,721	17	242.170,889 441.161,059	12.44
17	242.170,889 441.161,059	1	242.116,557 441.184,971	59.361

** Lungimile segmentelor sunt determinate în planul de proiecţie Stereo 70 şi sunt rotunjite la 1 milimetru.
*** Distanţa dintre puncte este formată din segmente cumulate ce sunt mai mici decât valoarea 1 milimetru.

Document care conține date cu caracter personal, protejat de prevederile Regulamentului (UE) nr. 679/2016 și Legii 190/2018

DATE DESPRE IMOBILUL NR. 5281

Oficiul de Cadastru şi Publicitate Imobiliară CARAS-SEVERIN
Biroul de Cadastru şi Publicitate Imobiliară Resita

A. Partea I. Descrierea imobilului

Nr. CF vechi:2405 Ramna
Nr. cadastral vechi:793

TEREN Extravilan

Adresa: Jud. Caraș-Severin

Nr. Crt	Nr cadastral Nr. topografic	Suprafaţa* (mp)	Observaţii / Referinţe
A1	32577	17.400	Sector cadastral:65 Teren neimprejmuit;

B. Partea II. Proprietari şi acte

Inscrieri privitoare la dreptul de proprietate şi alte drepturi reale		Referinţe
34376 / 18/12/2012		
Act Notarial nr. 2759, din 06/12/2012 emis de CIOBANU ANA STEFANIA;		
B1	Intabulare, drept de PROPRIETATE cumparare, dobandit prin Conventie, cota actuala 1/1, cota initiala 1/1	A1
	1) **SC AGRARIA ASCOLI SATRIANO SRL**, CIF:21697572	

C. Partea III. SARCINI .

Inscrieri privind dezmembramintele dreptului de proprietate, drepturi reale de garanţie şi sarcini	Referinţe
NU SUNT	

Anexa Nr. 1 La Partea I

Teren

Nr cadastral	Suprafaţa (mp)*	Observaţii / Referinţe
32577	17.400	

* Suprafaţa este determinată in planul de proiecţie Stereo 70.

DETALII LINIARE IMOBIL

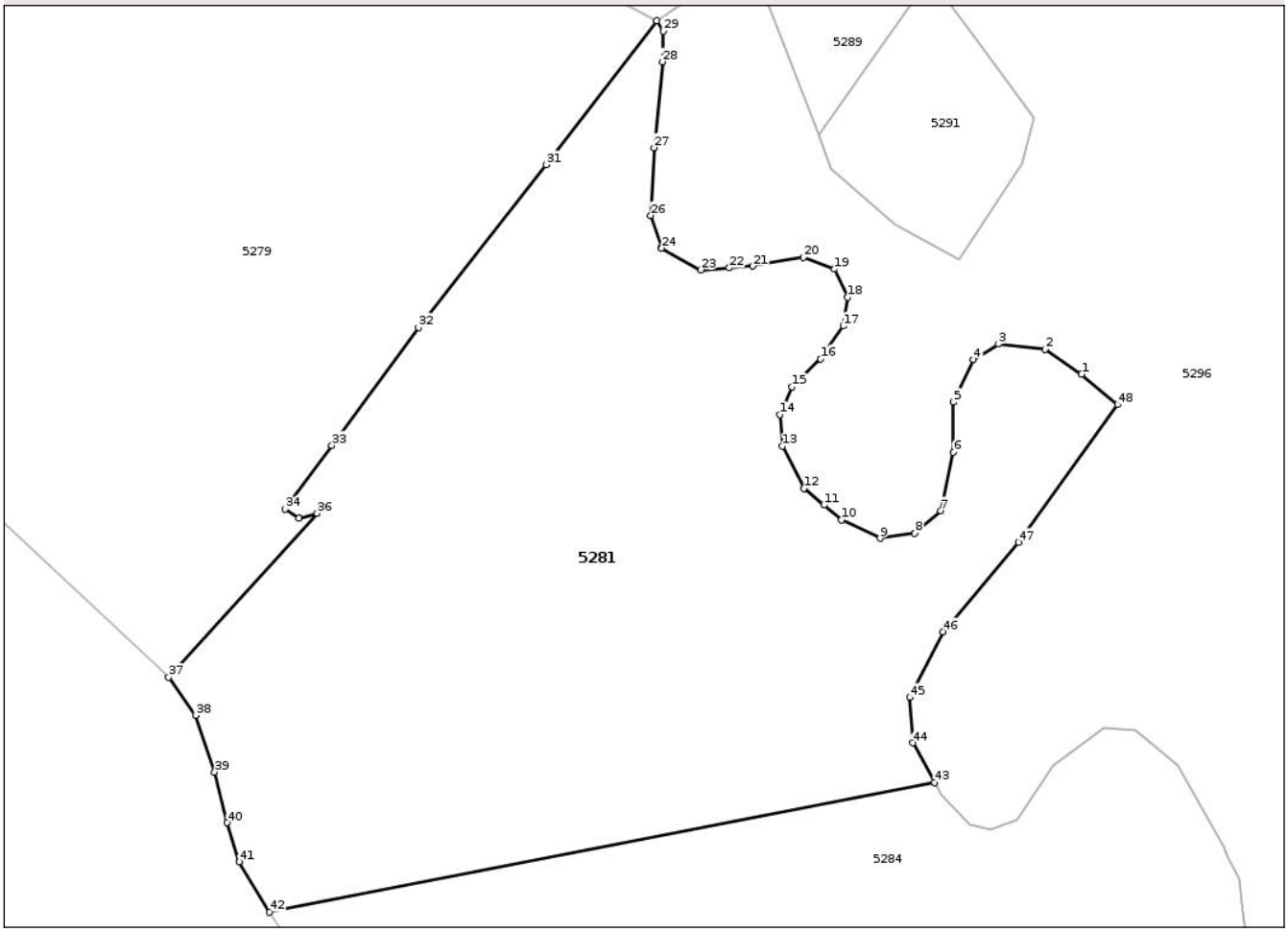

Date referitoare la teren

Crt	Categorie folosință	Intra vilan	Suprafaţa (mp)	Tarla	Parcelă	Nr. topo	Observaţii / Referinţe
1	pasune	NU	7.500	2	43	-	Den. de loc: Dealu Petrii. Numar parcela 42 gresit, corect este 43
2	pasune	NU	9.900	2	43	-	Den. de loc: Dealu Petrii. Pasune impadurita. Numar parcela 42 gresit, corect este 43

Lungime Segmente

1) Valorile lungimilor segmentelor sunt obţinute din proiecţie în plan.

Punct început	X / Y	Punct sfârşit	X / Y	Lungime segment
1	242.391,107 440.970,316	2	242.383,439 440.975,566	9.293
4	242.368,417 440.973,361	5	242.364,182 440.964,41	9.902
7	242.361,555 440.941,625	8	242.356,093 440.936,9	7.222
10	242.340,651 440.939,735	11	242.336,982 440.942,816	4.791

Punct început	X / Y	Punct sfârşit	X / Y	Lungime segment
2	242.383,439 440.975,566	3	242.373,669 440.976,616	9.826
5	242.364,182 440.964,41	6	242.364,182 440.953,91	10.5
8	242.356,093 440.936,9	9	242.348,74 440.935,85	7.428
11	242.336,982 440.942,816	12	242.332,772 440.946,35	5.497

Punct început	X / Y	Punct sfârşit	X / Y	Lungime segment
3	242.373,669 440.976,616	4	242.368,417 440.973,361	6.179
6	242.364,182 440.953,91	7	242.361,555 440.941,625	12.563
9	242.348,74 440.935,85	10	242.340,651 440.939,735	8.974
12	242.332,772 440.946,35	13	242.328,248 440.955,233	9.969

Document care conține date cu caracter personal, protejat de prevederile Regulamentului (UE) nr. 679/2016 și Legii 190/2018

Punct început	X / Y	Punct sfârşit	X / Y	Lungime segment
13	242.328,248 440.955,233	14	242.327,757 440.961,774	6.559
16	242.336,264 440.973,548	17	242.341,009 440.980,416	8.348
19	242.339,209 440.992,354	20	242.332,665 440.994,807	6.989
22	242.317,061 440.992,637	23	242.311,069 440.992,19	6.009
25	242.302,809 440.997,009	26	242.300,599 441.003,637	6.987
28	242.303,071 441.035,903	29	242.303,225 441.042,346	6.445
31	242.278,517 441.014,303	32	242.251,761 440.980,135	43.397
34	242.223,699 440.941,958	35	242.226,615 440.940,117	3.449
37	242.199,239 440.906,667	38	242.204,902 440.898,695	9.779
40	242.211,52 440.876,115	41	242.214,048 440.867,952	8.545
43	242.360,221 440.884,615	44	242.355,632 440.892,915	9.484
46	242.361,974 440.916,252	47	242.377,828 440.934,98	24.537

Punct început	X / Y	Punct sfârşit	X / Y	Lungime segment
14	242.327,757 440.961,774	15	242.330,211 440.967,661	6.378
17	242.341,009 440.980,416	18	242.341,991 440.986,467	6.13
20	242.332,665 440.994,807	21	242.322,031 440.993,008	10.785
23	242.311,069 440.992,19	24	242.302,889 440.996,769	9.374
26	242.300,599 441.003,637	27	242.301,253 441.017,864	14.242
29	242.303,225 441.042,346	30	242.301,844 441.044,524	2.579
32	242.251,761 440.980,135	33	242.233,541 440.955,356	30.757
35	242.226,615 440.940,117	36	242.230,451 440.941,038	3.945
38	242.204,902 440.898,695	39	242.208,906 440.886,776	12.574
41	242.214,048 440.867,952	42	242.220,433 440.857,348	12.378
44	242.355,632 440.892,915	45	242.355,056 440.902,423	9.525
47	242.377,828 440.934,98	48	242.398,671 440.963,911	35.657

Punct început	X / Y	Punct sfârşit	X / Y	Lungime segment
15	242.330,211 440.967,661	16	242.336,264 440.973,548	8.444
18	242.341,991 440.986,467	19	242.339,209 440.992,354	6.511
21	242.322,031 440.993,008	22	242.317,061 440.992,637	4.984
24	242.302,889 440.996,769	25	242.302,809 440.997,009	0.253
27	242.301,253 441.017,864	28	242.303,071 441.035,903	18.13
30	242.301,844 441.044,524	31	242.278,517 441.014,303	38.177
33	242.233,541 440.955,356	34	242.223,699 440.941,958	16.624
36	242.230,451 440.941,038	37	242.199,239 440.906,667	46.428
39	242.208,906 440.886,776	40	242.211,52 440.876,115	10.977
42	242.220,433 440.857,348	43	242.360,221 440.884,615	142.423
45	242.355,056 440.902,423	46	242.361,974 440.916,252	15.463
48	242.398,671 440.963,911	1	242.391,107 440.970,316	9.912

**** Lungimile segmentelor sunt determinate în planul de proiecţie Stereo 70 şi sunt rotunjite la 1 milimetru.**
***** Distanţa dintre puncte este formată din segmente cumulate ce sunt mai mici decât valoarea 1 milimetru.**

Document care conține date cu caracter personal, protejat de prevederile Regulamentului (UE) nr. 679/2016 și Legii 190/2018

DATE DESPRE IMOBILUL NR. 5282

Oficiul de Cadastru şi Publicitate Imobiliară CARAS-SEVERIN
Biroul de Cadastru şi Publicitate Imobiliară Resita

A. Partea I. Descrierea imobilului

TEREN Extravilan

Adresa: Jud. Caraş-Severin

Nr. Crt	Nr cadastral Nr. topografic	Suprafaţa* (mp)	Observaţii / Referinţe
A1		5.880	Sector cadastral:65 Teren neimprejmuit;

B. Partea II. Proprietari şi acte

Inscrieri privitoare la dreptul de proprietate şi alte drepturi reale		Referinţe
/		
Act Administrativ nr. 1882, din 11/08/2025 emis de PRIMARIA COMUNEI RAMNA;		
B1	Inscrierea posesiei, drept de PROPRIETATE, dobandit prin Lege, cota actuala 1/1, cota initiala 1/1	A1
	1) **NEIDENTIFICAT NEIDENTIFICAT**	
Act Normativ nr. 7, din 13/03/1996 emis de PARLAMENTUL ROMANIEI (,art. 13);		
B2	Se noteaza mentiunea de proprietar neidentificat, rezerva la dispozitia comisiei locale de fond funciar	A1

C. Partea III. SARCINI .

Inscrieri privind dezmembramintele dreptului de proprietate, drepturi reale de garanţie şi sarcini	Referinţe
NU SUNT	

Anexa Nr. 1 La Partea I

Teren

Nr cadastral	Suprafaţa (mp)*	Observaţii / Referinţe
	5.880	

* Suprafaţa este determinată in planul de proiecţie Stereo 70.

DETALII LINIARE IMOBIL

Date referitoare la teren

Crt	Categorie folosință	Intra vilan	Suprafaţa (mp)	Tarla	Parcelă	Nr. topo	Observaţii / Referinţe
1	faneata	NU	2.000	-	4022	-	Faneata impadurita
2	padure	NU	3.880	-	4026	-	

Lungime Segmente
1) Valorile lungimilor segmentelor sunt obţinute din proiecţie în plan.

Punct început	X / Y	Punct sfârşit	X / Y	Lungime segment (** (m)
1	243.346,57 440.112,135	2	243.372,683 440.109,549	26.241
2	243.372,683 440.109,549	3	243.436,097 440.110,384	63.419
3	243.436,097 440.110,384	4	243.436,406 440.121,539	11.159
4	243.436,406 440.121,539	5	243.437,527 440.130,642	9.172

Document care conține date cu caracter personal, protejat de prevederile Regulamentului (UE) nr. 679/2016 și Legii 190/2018

Punct început	X / Y	Punct sfârşit	X / Y	Lungime segment (** (m)
5	243.437,527 440.130,642	6	243.443,177 440.142,478	13.115
6	243.443,177 440.142,478	7	243.449,998 440.155,736	14.91
7	243.449,998 440.155,736	8	243.456,907 440.170,773	16.548
8	243.456,907 440.170,773	9	243.451,961 440.212,029	41.551
9	243.451,961 440.212,029	10	243.431,497 440.271,975	63.343
10	243.431,497 440.271,975	11	243.433,582 440.203,781	68.226
11	243.433,582 440.203,781	12	243.434,118 440.186,264	17.525
12	243.434,118 440.186,264	13	243.434,309 440.156,402	29.863
13	243.434,309 440.156,402	14	243.344,573 440.152,058	89.841
14	243.344,573 440.152,058	1	243.346,57 440.112,135	39.973

** Lungimile segmentelor sunt determinate în planul de proiecţie Stereo 70 şi sunt rotunjite la 1 milimetru.
*** Distanţa dintre puncte este formată din segmente cumulate ce sunt mai mici decât valoarea 1 milimetru.

Document care conține date cu caracter personal, protejat de prevederile Regulamentului (UE) nr. 679/2016 și Legii 190/2018

DATE DESPRE IMOBILUL NR. 5283

Oficiul de Cadastru şi Publicitate Imobiliară CARAS-SEVERIN
Biroul de Cadastru şi Publicitate Imobiliară Resita

A. Partea I. Descrierea imobilului

TEREN Extravilan

Adresa: Jud. Caraş-Severin

Nr. Crt	Nr cadastral Nr. topografic	Suprafaţa* (mp)	Observaţii / Referinţe
A1		4.000	Sector cadastral:65 Teren neimprejmuit;

B. Partea II. Proprietari şi acte

Inscrieri privitoare la dreptul de proprietate şi alte drepturi reale		Referinţe
/		
Act Administrativ nr. 33794, din 09/11/1995 emis de CJPSDDPAT CARAS-SEVERIN;		
B1	Intabulare, drept de PROPRIETATE, dobandit prin Reconstituire, cota actuala 1/1, cota initiala 1/1	A1
	1) **GIRBONI ION**	

C. Partea III. SARCINI .

Inscrieri privind dezmembramintele dreptului de proprietate, drepturi reale de garanţie şi sarcini	Referinţe
NU SUNT	

Document care conține date cu caracter personal, protejat de prevederile Regulamentului (UE) nr. 679/2016 și Legii 190/2018

Anexa Nr. 1 La Partea I

Teren

Nr cadastral	Suprafaţa (mp)*	Observaţii / Referinţe
	4.000	

* Suprafaţa este determinată in planul de proiecţie Stereo 70.

DETALII LINIARE IMOBIL

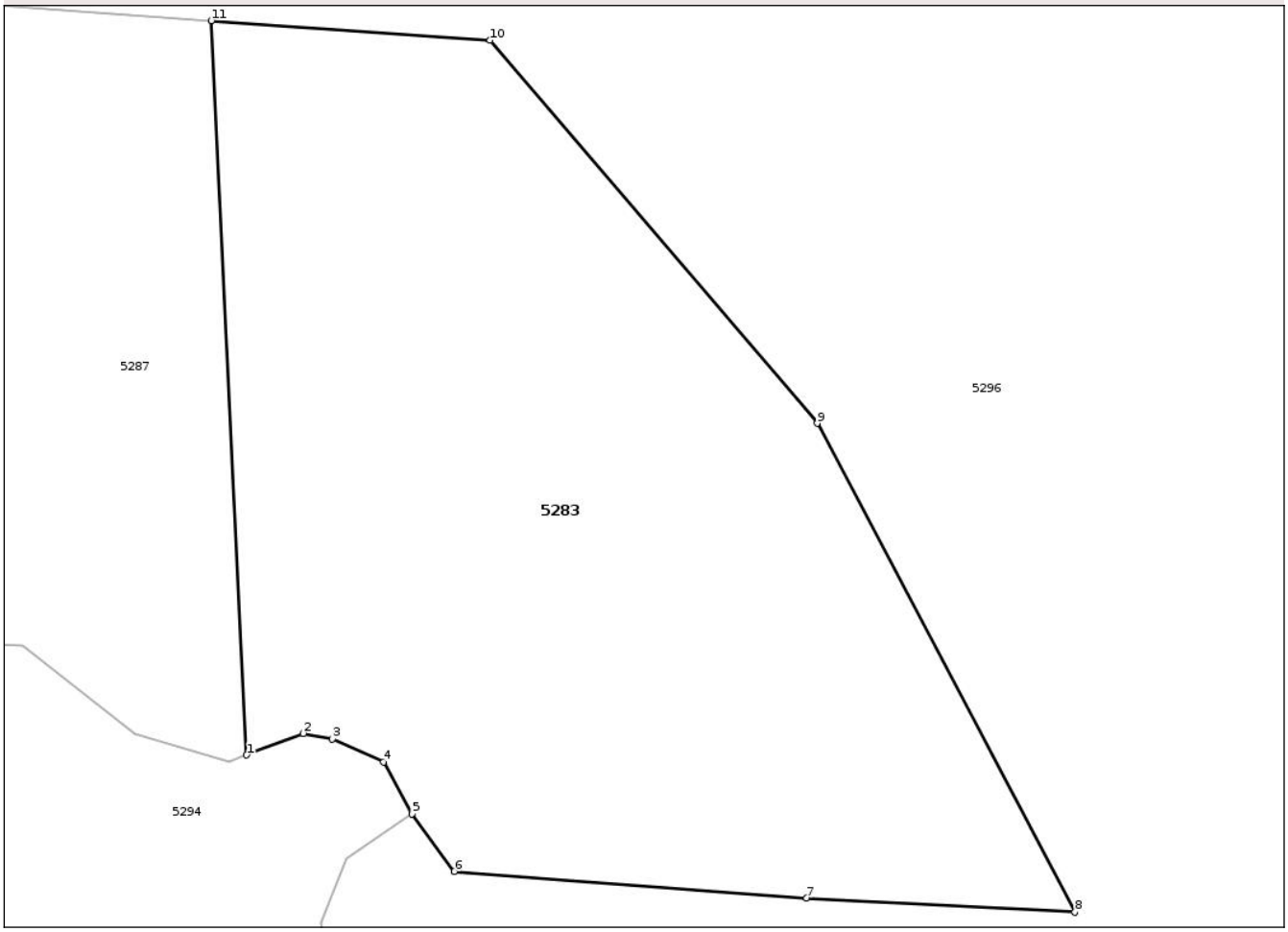

Date referitoare la teren

Crt	Categorie folosință	Intra vilan	Suprafaţa (mp)	Tarla	Parcelă	Nr. topo	Observaţii / Referinţe
1	padure	NU	4.000	UP IV	UA 135, 19	-	Numar tarla 42 si parcela 19 gresit, corect este tarla UP IV si parcela UA 135, 19

Lungime Segmente
1) Valorile lungimilor segmentelor sunt obţinute din proiecţie în plan.

Punct început	X / Y	Punct sfârşit	X / Y	Lungime segment (** (m)
1	242.720,106 440.551,765	2	242.725,308 440.553,746	5.566
2	242.725,308 440.553,746	3	242.728,017 440.553,241	2.756
3	242.728,017 440.553,241	4	242.732,704 440.551,111	5.148
4	242.732,704 440.551,111	5	242.735,358 440.546,345	5.455
5	242.735,358 440.546,345	6	242.739,231 440.541,046	6.563

Document care conține date cu caracter personal, protejat de prevederile Regulamentului (UE) nr. 679/2016 și Legii 190/2018

Punct început	X / Y	Punct sfârşit	X / Y	Lungime segment (** (m)
6	242.739,231 440.541,046	7	242.771,707 440.538,607	32.567
7	242.771,707 440.538,607	8	242.796,41 440.537,297	24.738
8	242.796,41 440.537,297	9	242.772,664 440.582,281	50.867
9	242.772,664 440.582,281	10	242.742,539 440.617,534	46.371
10	242.742,539 440.617,534	11	242.716,849 440.619,337	25.753
11	242.716,849 440.619,337	1	242.720,106 440.551,765	67.65

** Lungimile segmentelor sunt determinate în planul de proiecţie Stereo 70 şi sunt rotunjite la 1 milimetru.
*** Distanţa dintre puncte este formată din segmente cumulate ce sunt mai mici decât valoarea 1 milimetru.

Document care conține date cu caracter personal, protejat de prevederile Regulamentului (UE) nr. 679/2016 și Legii 190/2018

DATE DESPRE IMOBILUL NR. 5284

Oficiul de Cadastru şi Publicitate Imobiliară CARAS-SEVERIN
Biroul de Cadastru şi Publicitate Imobiliară Resita

A. Partea I. Descrierea imobilului

Nr. CF vechi:2405 Ramna
Nr. cadastral vechi:793

TEREN Extravilan

Adresa: Jud. Caraș-Severin

Nr. Crt	Nr cadastral Nr. topografic	Suprafaţa* (mp)	Observaţii / Referinţe
A1	32536	11.600	Sector cadastral:65 Teren neimprejmuit;

B. Partea II. Proprietari şi acte

Inscrieri privitoare la dreptul de proprietate şi alte drepturi reale		Referinţe
34377 / 18/12/2012		
Act Notarial nr. 2759, din 06/12/2012 emis de CIOBANU ANA STEFANIA;		
B1	Intabulare, drept de PROPRIETATEcumparare, dobandit prin Conventie, cota actuala 1/1, cota initiala 1/1	A1
	1) **SC AGRARIA ASCOLI SATRIANO SRL**, CIF:21697572	

C. Partea III. SARCINI .

Inscrieri privind dezmembramintele dreptului de proprietate, drepturi reale de garanţie şi sarcini	Referinţe
NU SUNT	

Document care conține date cu caracter personal, protejat de prevederile Regulamentului (UE) nr. 679/2016 și Legii 190/2018

Anexa Nr. 1 La Partea I

Teren

Nr cadastral	Suprafaţa (mp)*	Observaţii / Referinţe
32536	11.600	

* Suprafaţa este determinată in planul de proiecţie Stereo 70.

DETALII LINIARE IMOBIL

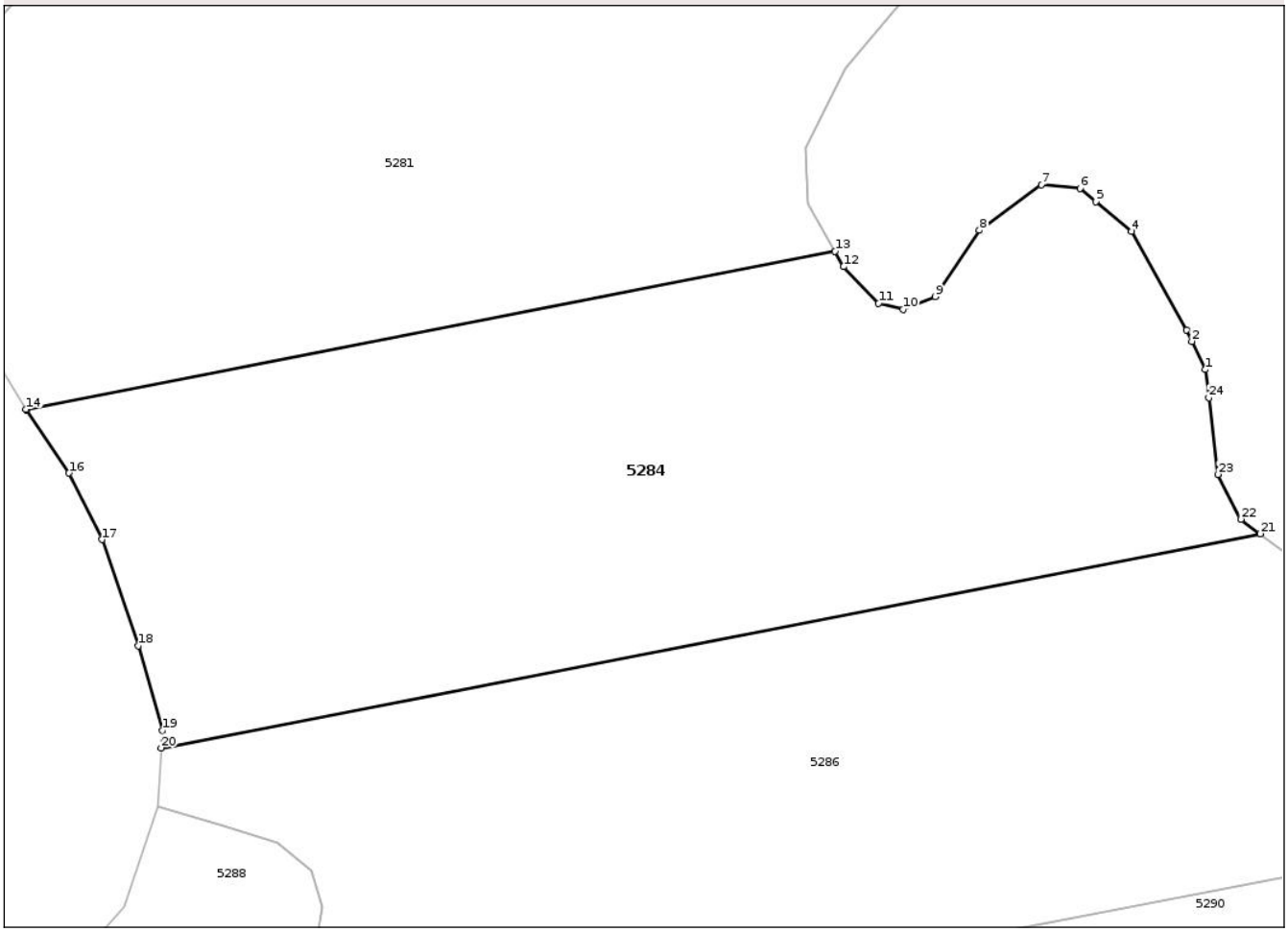

Date referitoare la teren

Crt	Categorie folosință	Intra vilan	Suprafaţa (mp)	Tarla	Parcelă	Nr. topo	Observaţii / Referinţe
1	pasune	NU	3.100	2	44	-	Den. de loc: Dealu Petrii
2	pasune	NU	8.500	2	44	-	Den. de loc: Dealu Petrii. Pasune impadurita

Lungime Segmente

1) Valorile lungimilor segmentelor sunt obţinute din proiecţie în plan.

Punct început	X / Y	Punct sfârşit	X / Y	Lungime segment (** (m)
1	242.424,209 440.864,219	2	242.421,881 440.869,084	5.393
3	242.420,946 440.871,038	4	242.411,454 440.888,086	19.512
5	242.405,291 440.893,22	6	242.402,556 440.895,498	3.559
7	242.395,882 440.896,091	8	242.385,203 440.888,234	13.258

Punct început	X / Y	Punct sfârşit	X / Y	Lungime segment (** (m)
2	242.421,881 440.869,084	3	242.420,946 440.871,038	2.166
4	242.411,454 440.888,086	5	242.405,291 440.893,22	8.021
6	242.402,556 440.895,498	7	242.395,882 440.896,091	6.7
8	242.385,203 440.888,234	9	242.377,491 440.876,819	13.776

Document care conține date cu caracter personal, protejat de prevederile Regulamentului (UE) nr. 679/2016 și Legii 190/2018

Punct început	X / Y	Punct sfârşit	X / Y	Lungime segment (** (m)
9	242.377,491 440.876,819	10	242.372,004 440.874,596	5.92
11	242.367,739 440.875,627	12	242.361,685 440.881,966	8.765
13	242.360,221 440.884,615	14	242.220,433 440.857,348	142.423
15	242.220,507 440.857,224	16	242.227,889 440.846,368	13.128
17	242.233,558 440.834,886	18	242.239,816 440.816,541	19.383
19	242.243,989 440.801,942	20	242.243,8 440.798,911	3.037
21	242.433,696 440.835,901	22	242.430,374 440.838,411	4.164
23	242.426,374 440.846,141	24	242.424,794 440.859,331	13.284

Punct început	X / Y	Punct sfârşit	X / Y	Lungime segment (** (m)
10	242.372,004 440.874,596	11	242.367,739 440.875,627	4.388
12	242.361,685 440.881,966	13	242.360,221 440.884,615	3.027
14	242.220,433 440.857,348	15	242.220,507 440.857,224	0.144
16	242.227,889 440.846,368	17	242.233,558 440.834,886	12.805
18	242.239,816 440.816,541	19	242.243,989 440.801,942	15.184
20	242.243,8 440.798,911	21	242.433,696 440.835,901	193.465
22	242.430,374 440.838,411	23	242.426,374 440.846,141	8.704
24	242.424,794 440.859,331	1	242.424,209 440.864,219	4.923

** Lungimile segmentelor sunt determinate în planul de proiecţie Stereo 70 şi sunt rotunjite la 1 milimetru.
*** Distanţa dintre puncte este formată din segmente cumulate ce sunt mai mici decât valoarea 1 milimetru.

Document care conține date cu caracter personal, protejat de prevederile Regulamentului (UE) nr. 679/2016 și Legii 190/2018

DATE DESPRE IMOBILUL NR. 5285

Oficiul de Cadastru şi Publicitate Imobiliară CARAS-SEVERIN
Biroul de Cadastru şi Publicitate Imobiliară Resita

A. Partea I. Descrierea imobilului

TEREN Extravilan

Adresa: Jud. Caraş-Severin

Nr. Crt	Nr cadastral Nr. topografic	Suprafaţa* (mp)	Observaţii / Referinţe
A1		2.700	Sector cadastral:65 Teren neimprejmuit;

B. Partea II. Proprietari şi acte

Inscrieri privitoare la dreptul de proprietate şi alte drepturi reale		Referinţe
/		
Act Administrativ nr. 33.759, din 18/07/1995 emis de CJPSDDPAT CARAS-SEVERIN;		
B1	Intabulare, drept de PROPRIETATE, dobandit prin Reconstituire, cota actuala 1/1, cota initiala 1/1	A1
	1) **COSTA ION**	

C. Partea III. SARCINI .

Inscrieri privind dezmembramintele dreptului de proprietate, drepturi reale de garanţie şi sarcini	Referinţe
NU SUNT	

Anexa Nr. 1 La Partea I

Teren

Nr cadastral	Suprafaţa (mp)*	Observaţii / Referinţe
	2.700	

* Suprafaţa este determinată in planul de proiecţie Stereo 70.

DETALII LINIARE IMOBIL

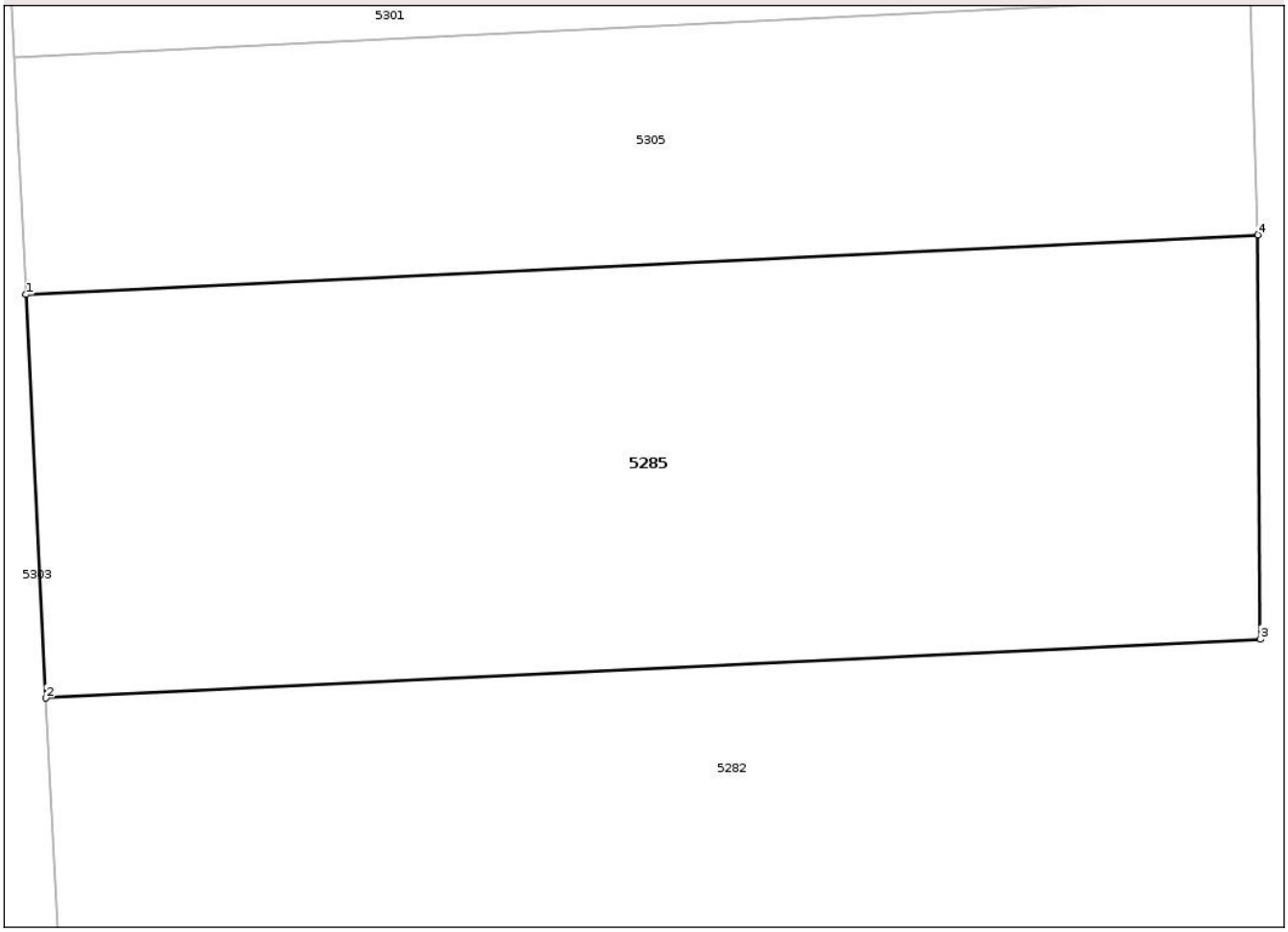

Date referitoare la teren

Crt	Categorie folosință	Intra vilan	Suprafaţa (mp)	Tarla	Parcelă	Nr. topo	Observaţii / Referinţe
1	padure	NU	2.700	UP IV	UA 135, 2/1	-	Den. de loc: Dealu Petrii. Numar tarla 42 si parcela 22 gresit, corect este tarla UP IV si parcela UA 135, 2/1

Lungime Segmente
1) Valorile lungimilor segmentelor sunt obţinute din proiecţie în plan.

Punct început	X / Y	Punct sfârşit	X / Y	Lungime segment (** (m)
1	243.343,082 440.181,858	2	243.344,573 440.152,058	29.837
2	243.344,573 440.152,058	3	243.434,309 440.156,402	89.841
3	243.434,309 440.156,402	4	243.434,118 440.186,264	29.863
4	243.434,118 440.186,264	1	243.343,082 440.181,858	91.143

Document care conține date cu caracter personal, protejat de prevederile Regulamentului (UE) nr. 679/2016 și Legii 190/2018

** Lungimile segmentelor sunt determinate în planul de proiecţie Stereo 70 şi sunt rotunjite la 1 milimetru.
*** Distanţa dintre puncte este formată din segmente cumulate ce sunt mai mici decât valoarea 1 milimetru.

Document care conține date cu caracter personal, protejat de prevederile Regulamentului (UE) nr. 679/2016 și Legii 190/2018

DATE DESPRE IMOBILUL NR. 5286

Oficiul de Cadastru şi Publicitate Imobiliară CARAS-SEVERIN
Biroul de Cadastru şi Publicitate Imobiliară Resita

A. Partea I. Descrierea imobilului

Nr. CF vechi:2405 Ramna
Nr. cadastral vechi:793

TEREN Extravilan

Adresa: Jud. Caraș-Severin

Nr. Crt	Nr cadastral Nr. topografic	Suprafaţa* (mp)	Observaţii / Referinţe
A1	32543	11.400	Sector cadastral:65 Teren neimprejmuit;

B. Partea II. Proprietari şi acte

Inscrieri privitoare la dreptul de proprietate şi alte drepturi reale		Referinţe
34078 / 17/12/2012		
Act Notarial nr. 2759, din 06/12/2012 emis de CIOBANU ANA STEFANIA;		
B1	Intabulare, drept de PROPRIETATEcumparare, dobandit prin Conventie, cota actuala 1/1, cota initiala 1/1	A1
	1) **SC AGRARIA ASCOLI SATRIANO SRL**, CIF:21697572	

C. Partea III. SARCINI .

Inscrieri privind dezmembramintele dreptului de proprietate, drepturi reale de garanţie şi sarcini	Referinţe
NU SUNT	

Document care conține date cu caracter personal, protejat de prevederile Regulamentului (UE) nr. 679/2016 și Legii 190/2018

Anexa Nr. 1 La Partea I

Teren

Nr cadastral	Suprafaţa (mp)*	Observaţii / Referinţe
32543	11.400	

* Suprafaţa este determinată in planul de proiecţie Stereo 70.

DETALII LINIARE IMOBIL

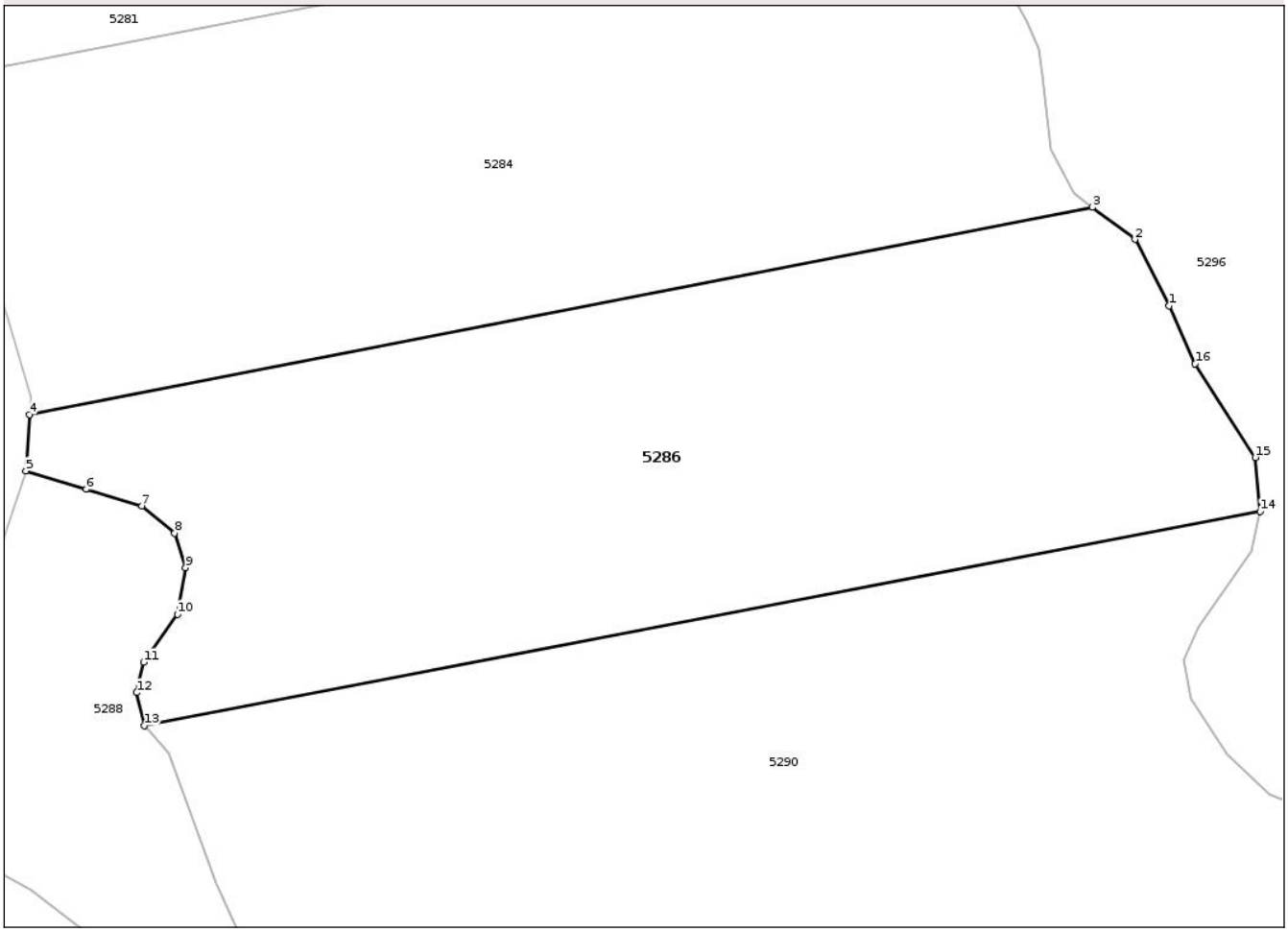

Date referitoare la teren

Crt	Categorie folosință	Intra vilan	Suprafaţa (mp)	Tarla	Parcelă	Nr. topo	Observaţii / Referinţe
1	pasune	NU	3.300	2	45	-	Den. de loc: Dealu Petrii
2	pasune	NU	8.100	2	45	-	Den. de loc: Dealu Petrii. Pasune impadurita

Lungime Segmente

1) Valorile lungimilor segmentelor sunt obţinute din proiecţie în plan.

Punct început	X / Y	Punct sfârşit	X / Y	Lungime segment (** (m)
1	242.447,439 440.818,289	2	242.441,306 440.830,149	13.352
2	242.441,306 440.830,149	3	242.433,696 440.835,901	9.539
3	242.433,696 440.835,901	4	242.243,8 440.798,911	193.465
4	242.243,8 440.798,911	5	242.243,173 440.788,872	10.059

Document care conține date cu caracter personal, protejat de prevederile Regulamentului (UE) nr. 679/2016 și Legii 190/2018

Punct început	X / Y	Punct sfârşit	X / Y	Lungime segment (** (m)
5	242.243,173 440.788,872	6	242.253,925 440.785,596	11.24
6	242.253,925 440.785,596	7	242.263,879 440.782,581	10.401
7	242.263,879 440.782,581	8	242.269,761 440.777,756	7.608
8	242.269,761 440.777,756	9	242.271,722 440.771,575	6.485
9	242.271,722 440.771,575	10	242.270,214 440.763,284	8.427
10	242.270,214 440.763,284	11	242.264,181 440.754,691	10.499
11	242.264,181 440.754,691	12	242.262,974 440.749,263	5.561
12	242.262,974 440.749,263	13	242.264,332 440.743,384	6.034
13	242.264,332 440.743,384	14	242.463,69 440.781,638	202.995
14	242.463,69 440.781,638	15	242.462,79 440.791,234	9.638
15	242.462,79 440.791,234	16	242.452,081 440.807,968	19.867
16	242.452,081 440.807,968	1	242.447,439 440.818,289	11.317

** Lungimile segmentelor sunt determinate în planul de proiecţie Stereo 70 şi sunt rotunjite la 1 milimetru.
*** Distanţa dintre puncte este formată din segmente cumulate ce sunt mai mici decât valoarea 1 milimetru.

Document care conține date cu caracter personal, protejat de prevederile Regulamentului (UE) nr. 679/2016 și Legii 190/2018

DATE DESPRE IMOBILUL NR. 5287

Oficiul de Cadastru şi Publicitate Imobiliară CARAS-SEVERIN
Biroul de Cadastru şi Publicitate Imobiliară Resita

A. Partea I. Descrierea imobilului

TEREN Extravilan

Adresa: Jud. Caraş-Severin

Nr. Crt	Nr cadastral Nr. topografic	Suprafaţa* (mp)	Observaţii / Referinţe
A1		6.700	Sector cadastral:65 Teren neimprejmuit;

B. Partea II. Proprietari şi acte

Inscrieri privitoare la dreptul de proprietate şi alte drepturi reale		Referinţe
/		
Act Administrativ nr. 33.787, din 08/11/1995 emis de CJPSDDPAT CARAS-SEVERIN;		
B1	Intabulare, drept de PROPRIETATE, dobandit prin Reconstituire, cota actuala 1/1, cota initiala 1/1	A1
	1) **MINESCU VASILE**	

C. Partea III. SARCINI .

Inscrieri privind dezmembramintele dreptului de proprietate, drepturi reale de garanţie şi sarcini	Referinţe
NU SUNT	

Document care conține date cu caracter personal, protejat de prevederile Regulamentului (UE) nr. 679/2016 și Legii 190/2018

Anexa Nr. 1 La Partea I

Teren

Nr cadastral	Suprafaţa (mp)*	Observaţii / Referinţe
	6.700	

* Suprafaţa este determinată in planul de proiecţie Stereo 70.

DETALII LINIARE IMOBIL

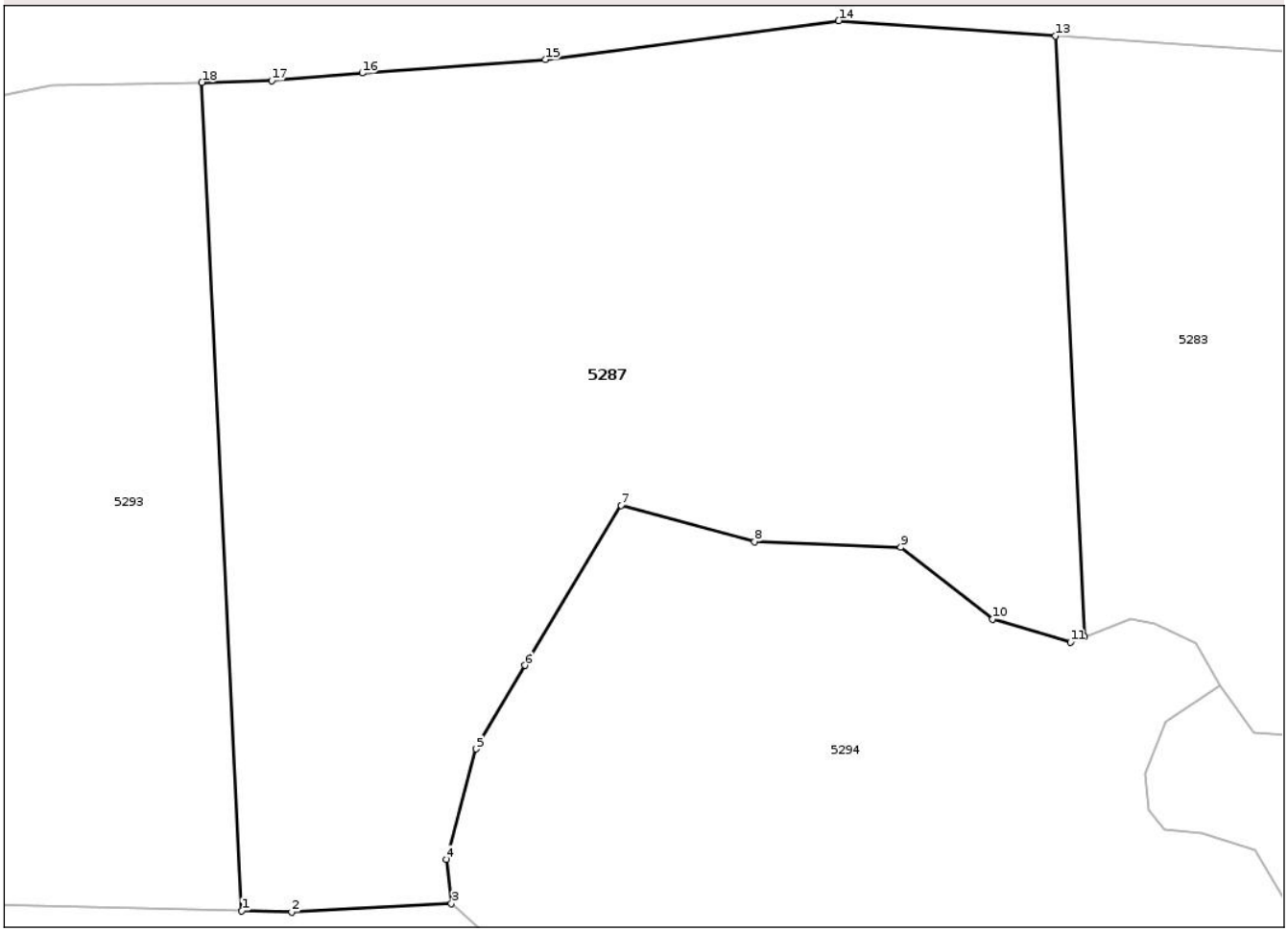

Date referitoare la teren

Crt	Categorie folosință	Intra vilan	Suprafaţa (mp)	Tarla	Parcelă	Nr. topo	Observaţii / Referinţe
1	padure	NU	6.700	UP IV	UA 135, 18	-	Numar tarla 42 si parcela 18 gresit, corect este tarla UP IV si parcela UA 135, 18

Lungime Segmente

1) Valorile lungimilor segmentelor sunt obţinute din proiecţie în plan.

Punct început	X / Y	Punct sfârşit	X / Y	Lungime segment (** (m)
1	242.625,248 440.520,94	2	242.630,855 440.520,805	5.609
2	242.630,855 440.520,805	3	242.648,871 440.521,774	18.042
3	242.648,871 440.521,774	4	242.648,318 440.526,744	5.001
4	242.648,318 440.526,744	5	242.651,633 440.539,168	12.859
5	242.651,633 440.539,168	6	242.657,157 440.548,556	10.893

Document care conține date cu caracter personal, protejat de prevederile Regulamentului (UE) nr. 679/2016 și Legii 190/2018

Punct început	X / Y	Punct sfârşit	X / Y	Lungime segment (** (m)
6	242.657,157 440.548,556	7	242.667,966 440.566,55	20.991
7	242.667,966 440.566,55	8	242.682,982 440.562,466	15.561
8	242.682,982 440.562,466	9	242.699,46 440.561,82	16.491
9	242.699,46 440.561,82	10	242.709,799 440.553,746	13.118
10	242.709,799 440.553,746	11	242.718,523 440.551,162	9.099
11	242.718,523 440.551,162	12	242.720,106 440.551,765	1.694
12	242.720,106 440.551,765	13	242.716,849 440.619,337	67.65
13	242.716,849 440.619,337	14	242.692,467 440.621,049	24.442
14	242.692,467 440.621,049	15	242.659,434 440.616,669	33.322
15	242.659,434 440.616,669	16	242.638,815 440.615,163	20.674
16	242.638,815 440.615,163	17	242.628,623 440.614,293	10.229
17	242.628,623 440.614,293	18	242.620,756 440.614,13	7.869
18	242.620,756 440.614,13	1	242.625,248 440.520,94	93.298

** Lungimile segmentelor sunt determinate în planul de proiecţie Stereo 70 şi sunt rotunjite la 1 milimetru.
*** Distanţa dintre puncte este formată din segmente cumulate ce sunt mai mici decât valoarea 1 milimetru.

Document care conține date cu caracter personal, protejat de prevederile Regulamentului (UE) nr. 679/2016 și Legii 190/2018

DATE DESPRE IMOBILUL NR. 5288

Oficiul de Cadastru şi Publicitate Imobiliară CARAS-SEVERIN
Biroul de Cadastru şi Publicitate Imobiliară Resita

A. Partea I. Descrierea imobilului

TEREN Extravilan

Adresa: Jud. Caraş-Severin

Nr. Crt	Nr cadastral Nr. topografic	Suprafaţa* (mp)	Observaţii / Referinţe
A1		6.286	Sector cadastral:65 Teren neimprejmuit;

B. Partea II. Proprietari şi acte

Inscrieri privitoare la dreptul de proprietate şi alte drepturi reale		Referinţe
/		
Act Administrativ nr. 1882, din 11/08/2025 emis de PRIMARIA COMUNEI RAMNA;		
B1	Inscrierea posesiei, drept de PROPRIETATE, dobandit prin Lege, cota actuala 1/1, cota initiala 1/1	A1
	1) **NEIDENTIFICAT NEIDENTIFICAT**	
Act Normativ nr. 7, din 13/03/1996 emis de PARLAMENTUL ROMANIEI (,art. 13);		
B2	Se noteaza mentiunea de proprietar neidentificat, rezerva la dispozitia comisiei locale de fond funciar	A1

C. Partea III. SARCINI .

Inscrieri privind dezmembramintele dreptului de proprietate, drepturi reale de garanţie şi sarcini	Referinţe
NU SUNT	

Anexa Nr. 1 La Partea I

Teren

Nr cadastral	Suprafaţa (mp)*	Observaţii / Referinţe
	6.286	

* Suprafaţa este determinată in planul de proiecţie Stereo 70.

DETALII LINIARE IMOBIL

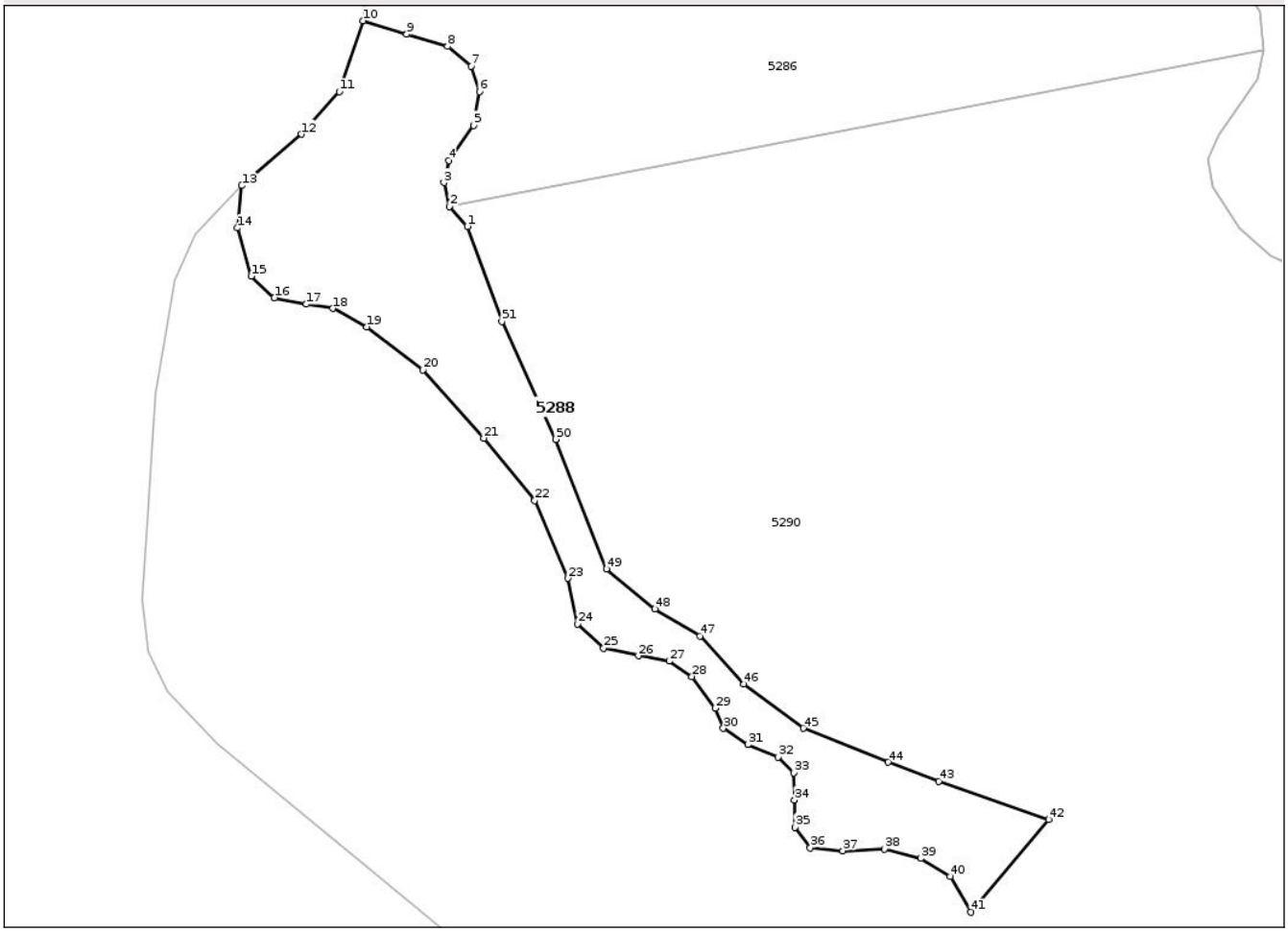

Date referitoare la teren

Crt	Categorie folosință	Intra vilan	Suprafaţa (mp)	Tarla	Parcelă	Nr. topo	Observaţii / Referinţe
1	padure	NU	6.286	-	3820	-	

Lungime Segmente

1) Valorile lungimilor segmentelor sunt obţinute din proiecţie în plan.

Punct început	X / Y	Punct sfârşit	X / Y	Lungime segment
1	242.268,738 440.738,559	2	242.264,332 440.743,384	6.534
4	242.264,181 440.754,691	5	242.270,214 440.763,284	10.499
7	242.269,761 440.777,756	8	242.263,879 440.782,581	7.608
10	242.243,173 440.788,872	11	242.237,375 440.771,518	18.297
13	242.213,492 440.748,517	14	242.212,462 440.738,171	10.397
16	242.221,503 440.721,116	17	242.229,233 440.719,512	7.895

Punct început	X / Y	Punct sfârşit	X / Y	Lungime segment
2	242.264,332 440.743,384	3	242.262,974 440.749,263	6.034
5	242.270,214 440.763,284	6	242.271,722 440.771,575	8.427
8	242.263,879 440.782,581	9	242.253,925 440.785,596	10.401
11	242.237,375 440.771,518	12	242.228,104 440.761,125	13.927
14	242.212,462 440.738,171	15	242.215,816 440.726,363	12.275
17	242.229,233 440.719,512	18	242.235,795 440.718,492	6.641

Punct început	X / Y	Punct sfârşit	X / Y	Lungime segment
3	242.262,974 440.749,263	4	242.264,181 440.754,691	5.561
6	242.271,722 440.771,575	7	242.269,761 440.777,756	6.485
9	242.253,925 440.785,596	10	242.243,173 440.788,872	11.24
12	242.228,104 440.761,125	13	242.213,492 440.748,517	19.3
15	242.215,816 440.726,363	16	242.221,503 440.721,116	7.738
18	242.235,795 440.718,492	19	242.244,108 440.713,973	9.462

Document care conține date cu caracter personal, protejat de prevederile Regulamentului (UE) nr. 679/2016 și Legii 190/2018

Punct început	X / Y	Punct sfârşit	X / Y	Lungime segment
19	242.244,108 440.713,973	20	242.257,91 440.703,435	17.365
22	242.285,257 440.671,514	23	242.293,333 440.652,436	20.717
25	242.302,142 440.635,375	26	242.310,653 440.633,489	8.717
28	242.323,779 440.628,393	29	242.329,445 440.620,653	9.592
31	242.337,471 440.611,78	32	242.344,837 440.608,665	7.998
34	242.348,875 440.598,197	35	242.349,06 440.591,537	6.663
37	242.360,721 440.585,802	38	242.370,9 440.586,172	10.186
40	242.387,003 440.579,512	41	242.392,108 440.570,755	10.136
43	242.384,264 440.602,828	44	242.371,786 440.607,461	13.31
46	242.336,498 440.626,531	47	242.325,737 440.638,358	15.99
49	242.302,847 440.654,77	50	242.290,348 440.686,436	34.044

Punct început	X / Y	Punct sfârşit	X / Y	Lungime segment
20	242.257,91 440.703,435	21	242.272,777 440.686,741	22.354
23	242.293,333 440.652,436	24	242.295,719 440.641,245	11.443
26	242.310,653 440.633,489	27	242.318,208 440.632,168	7.67
29	242.329,445 440.620,653	30	242.331,428 440.615,745	5.293
32	242.344,837 440.608,665	33	242.348,69 440.604,857	5.417
35	242.349,06 440.591,537	36	242.352,762 440.586,542	6.217
38	242.370,9 440.586,172	39	242.379,784 440.583,952	9.157
41	242.392,108 440.570,755	42	242.411,123 440.593,444	29.603
44	242.371,786 440.607,461	45	242.351,009 440.615,742	22.366
47	242.325,737 440.638,358	48	242.314,711 440.644,947	12.845
50	242.290,348 440.686,436	51	242.277,194 440.715,315	31.734

Punct început	X / Y	Punct sfârşit	X / Y	Lungime segment
21	242.272,777 440.686,741	22	242.285,257 440.671,514	19.688
24	242.295,719 440.641,245	25	242.302,142 440.635,375	8.701
27	242.318,208 440.632,168	28	242.323,779 440.628,393	6.73
30	242.331,428 440.615,745	31	242.337,471 440.611,78	7.228
33	242.348,69 440.604,857	34	242.348,875 440.598,197	6.663
36	242.352,762 440.586,542	37	242.360,721 440.585,802	7.993
39	242.379,784 440.583,952	40	242.387,003 440.579,512	8.475
42	242.411,123 440.593,444	43	242.384,264 440.602,828	28.451
45	242.351,009 440.615,742	46	242.336,498 440.626,531	18.082
48	242.314,711 440.644,947	49	242.302,847 440.654,77	15.403
51	242.277,194 440.715,315	1	242.268,738 440.738,559	24.734

**** Lungimile segmentelor sunt determinate în planul de proiecţie Stereo 70 şi sunt rotunjite la 1 milimetru.**
***** Distanţa dintre puncte este formată din segmente cumulate ce sunt mai mici decât valoarea 1 milimetru.**

Document care conține date cu caracter personal, protejat de prevederile Regulamentului (UE) nr. 679/2016 și Legii 190/2018

DATE DESPRE IMOBILUL NR. 5289

Oficiul de Cadastru şi Publicitate Imobiliară CARAS-SEVERIN
Biroul de Cadastru şi Publicitate Imobiliară Resita

A. Partea I. Descrierea imobilului

TEREN Extravilan

Adresa: Jud. Caraş-Severin

Nr. Crt	Nr cadastral Nr. topografic	Suprafaţa* (mp)	Observaţii / Referinţe
A1		1.000	Sector cadastral:65 Teren neimprejmuit;

B. Partea II. Proprietari şi acte

Inscrieri privitoare la dreptul de proprietate şi alte drepturi reale		Referinţe
/		
Act Administrativ nr. 33.777, din 07/11/1995 emis de CJPSDDPAT CARAS-SEVERIN;		
B1	Intabulare, drept de PROPRIETATE, dobandit prin Reconstituire, cota actuala 1/1, cota initiala 1/1	A1
	1) **DRAGOS VASILE**	

C. Partea III. SARCINI .

Inscrieri privind dezmembramintele dreptului de proprietate, drepturi reale de garanţie şi sarcini	Referinţe
NU SUNT	

Document care conține date cu caracter personal, protejat de prevederile Regulamentului (UE) nr. 679/2016 și Legii 190/2018

Anexa Nr. 1 La Partea I

Teren

Nr cadastral	Suprafaţa (mp)*	Observaţii / Referinţe
	1.000	

* Suprafaţa este determinată in planul de proiecţie Stereo 70.

DETALII LINIARE IMOBIL

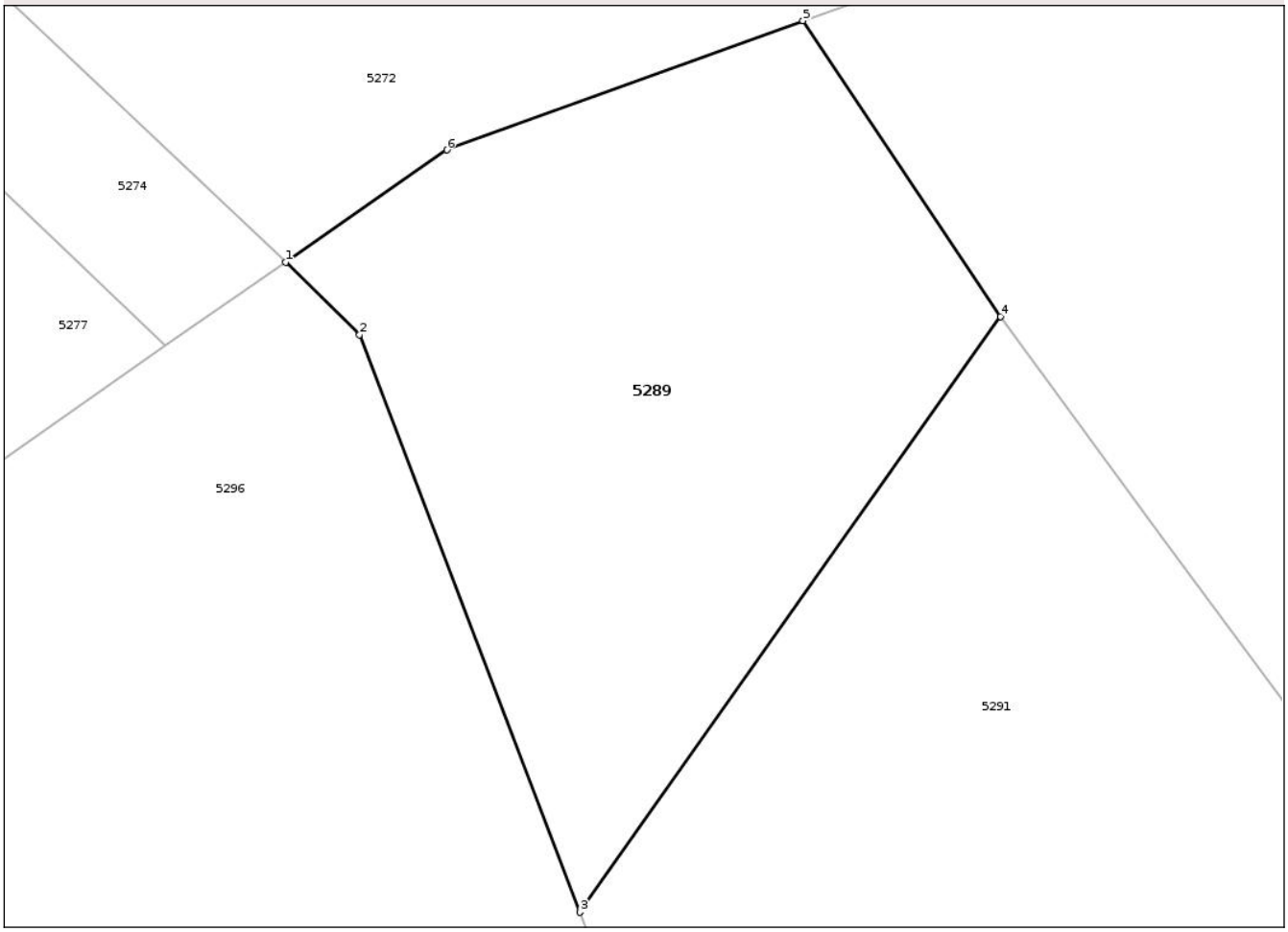

Date referitoare la teren

Crt	Categorie folosință	Intra vilan	Suprafaţa (mp)	Tarla	Parcelă	Nr. topo	Observaţii / Referinţe
1	padure	NU	1.000	42/A	2	-	

Lungime Segmente
1) Valorile lungimilor segmentelor sunt obţinute din proiecţie în plan.

Punct început	X / Y	Punct sfârşit	X / Y	Lungime segment (** (m)
1	242.319,417 441.056,756	2	242.323,562 441.052,726	5.781
2	242.323,562 441.052,726	3	242.335,867 441.020,5	34.495
3	242.335,867 441.020,5	4	242.359,361 441.053,735	40.701
4	242.359,361 441.053,735	5	242.348,314 441.070,235	19.857
5	242.348,314 441.070,235	6	242.328,432 441.063,031	21.147

Document care conține date cu caracter personal, protejat de prevederile Regulamentului (UE) nr. 679/2016 și Legii 190/2018

Punct început	X / Y	Punct sfârşit	X / Y	Lungime segment (** (m)
6	242.328,432 441.063,031	1	242.319,417 441.056,756	10.984

** Lungimile segmentelor sunt determinate în planul de proiecţie Stereo 70 şi sunt rotunjite la 1 milimetru.
*** Distanţa dintre puncte este formată din segmente cumulate ce sunt mai mici decât valoarea 1 milimetru.

Document care conține date cu caracter personal, protejat de prevederile Regulamentului (UE) nr. 679/2016 și Legii 190/2018

DATE DESPRE IMOBILUL NR. 5290

Oficiul de Cadastru şi Publicitate Imobiliară CARAS-SEVERIN
Biroul de Cadastru şi Publicitate Imobiliară Resita

A. Partea I. Descrierea imobilului

Nr. CF vechi:2405 Ramna
Nr. cadastral vechi:793

TEREN Extravilan

Adresa: Jud. Caraș-Severin

Nr. Crt	Nr cadastral Nr. topografic	Suprafaţa* (mp)	Observaţii / Referinţe
A1	32548	62.600	Sector cadastral:65 Teren neimprejmuit;

B. Partea II. Proprietari şi acte

Inscrieri privitoare la dreptul de proprietate şi alte drepturi reale		Referinţe
34349 / 18/12/2012		
Act Notarial nr. 2759, din 06/12/2012 emis de CIOBANU ANA STEFANIA;		
B1	Intabulare, drept de PROPRIETATE cumparare, dobandit prin Conventie, cota actuala 1/1, cota initiala 1/1	A1
	1) **SC AGRARIA ASCOLI SATRIANO SRL**, CIF:21697572	

C. Partea III. SARCINI .

Inscrieri privind dezmembramintele dreptului de proprietate, drepturi reale de garanţie şi sarcini	Referinţe
NU SUNT	

Document care conține date cu caracter personal, protejat de prevederile Regulamentului (UE) nr. 679/2016 și Legii 190/2018

Anexa Nr. 1 La Partea I

Teren

Nr cadastral	Suprafaţa (mp)*	Observaţii / Referinţe
32548	62.600	

* Suprafaţa este determinată in planul de proiecţie Stereo 70.

DETALII LINIARE IMOBIL

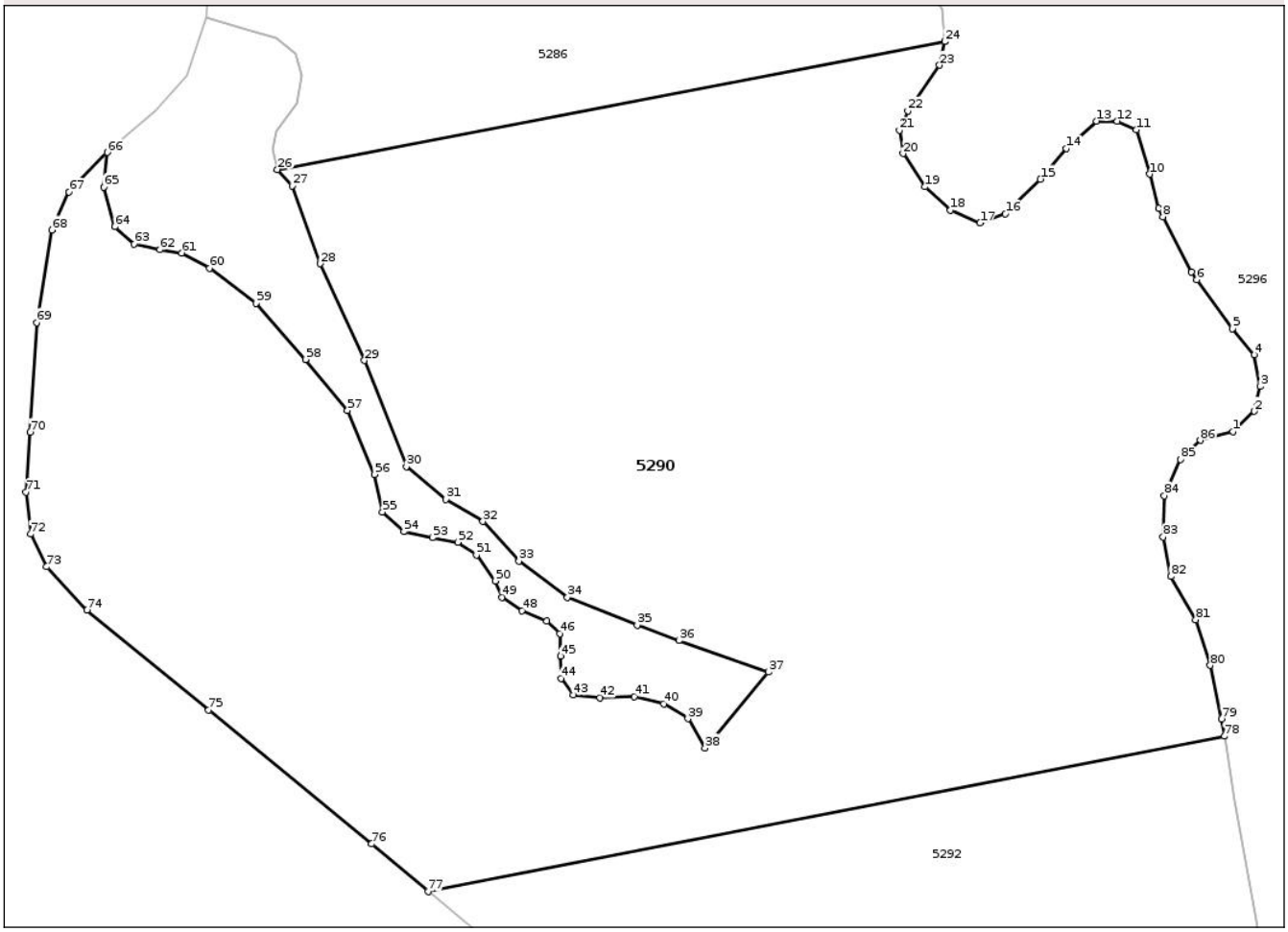

Date referitoare la teren

Crt	Categorie folosință	Intra vilan	Suprafaţa (mp)	Tarla	Parcelă	Nr. topo	Observaţii / Referinţe
1	pasune	NU	46.500	2	46	-	Den. de loc: Dealu Petrii
2	pasune	NU	16.100	2	46	-	Den. de loc: Dealu Petrii. Pasune impadurita

Lungime Segmente

1) Valorile lungimilor segmentelor sunt obţinute din proiecţie în plan.

Punct început	X / Y	Punct sfârşit	X / Y	Lungime segment
1	242.549,807 440.665,179	2	242.556,227 440.671,25	8.836
4	242.556,227 440.688,074	5	242.549,634 440.695,879	10.217
7	242.537,387 440.712,792	8	242.528,896 440.729,3	18.564
10	242.525,0 440.742,033	11	242.520,894 440.755,26	13.85
13	242.509,03 440.757,844	14	242.500,056 440.749,634	12.163

Punct început	X / Y	Punct sfârşit	X / Y	Lungime segment
2	242.556,227 440.671,25	3	242.557,963 440.678,708	7.657
5	242.549,634 440.695,879	6	242.539,044 440.710,503	18.056
8	242.528,896 440.729,3	9	242.527,586 440.731,847	2.864
11	242.520,894 440.755,26	12	242.515,266 440.757,844	6.193
14	242.500,056 440.749,634	15	242.492,299 440.740,513	11.973

Punct început	X / Y	Punct sfârşit	X / Y	Lungime segment
3	242.557,963 440.678,708	4	242.556,227 440.688,074	9.526
6	242.539,044 440.710,503	7	242.537,387 440.712,792	2.826
9	242.527,586 440.731,847	10	242.525,0 440.742,033	10.509
12	242.515,266 440.757,844	13	242.509,03 440.757,844	6.236
15	242.492,299 440.740,513	16	242.481,8 440.730,139	14.76

Document care conține date cu caracter personal, protejat de prevederile Regulamentului (UE) nr. 679/2016 și Legii 190/2018

Punct început	X / Y	Punct sfârşit	X / Y	Lungime segment
16	242.481,8 440.730,139	17	242.474,273 440.727,425	8.001
19	242.457,809 440.738,241	20	242.451,291 440.748,17	11.877
22	242.452,684 440.760,932	23	242.462,187 440.774,5	16.565
25	242.463,69 440.781,638	26	242.264,332 440.743,384	202.995
28	242.277,194 440.715,315	29	242.290,348 440.686,436	31.734
31	242.314,711 440.644,947	32	242.325,737 440.638,358	12.845
34	242.351,009 440.615,742	35	242.371,786 440.607,461	22.366
37	242.411,123 440.593,444	38	242.392,108 440.570,755	29.603
40	242.379,784 440.583,952	41	242.370,9 440.586,172	9.157
43	242.352,762 440.586,542	44	242.349,06 440.591,537	6.217
46	242.348,69 440.604,857	47	242.344,837 440.608,665	5.417
49	242.331,428 440.615,745	50	242.329,445 440.620,653	5.293
52	242.318,208 440.632,168	53	242.310,653 440.633,489	7.67
55	242.295,719 440.641,245	56	242.293,333 440.652,436	11.443
58	242.272,777 440.686,741	59	242.257,91 440.703,435	22.354
61	242.235,795 440.718,492	62	242.229,233 440.719,512	6.641
64	242.215,816 440.726,363	65	242.212,462 440.738,171	12.275
67	242.202,065 440.736,698	68	242.197,037 440.725,319	12.44
70	242.190,438 440.665,011	71	242.189,205 440.647,105	17.948
73	242.195,423 440.624,85	74	242.207,399 440.611,882	17.652
76	242.292,453 440.542,133	77	242.309,38 440.527,939	22.091
79	242.546,414 440.579,398	80	242.543,041 440.595,391	16.345
82	242.531,241 440.621,928	83	242.528,985 440.633,723	12.009
85	242.534,19 440.656,854	86	242.540,09 440.662,578	8.22

Punct început	X / Y	Punct sfârşit	X / Y	Lungime segment
17	242.474,273 440.727,425	18	242.465,426 440.731,225	9.629
20	242.451,291 440.748,17	21	242.450,127 440.755,073	7.0
23	242.462,187 440.774,5	24	242.463,695 440.781,586	7.245
26	242.264,332 440.743,384	27	242.268,738 440.738,559	6.534
29	242.290,348 440.686,436	30	242.302,847 440.654,77	34.044
32	242.325,737 440.638,358	33	242.336,498 440.626,531	15.99
35	242.371,786 440.607,461	36	242.384,264 440.602,828	13.31
38	242.392,108 440.570,755	39	242.387,003 440.579,512	10.136
41	242.370,9 440.586,172	42	242.360,721 440.585,802	10.186
44	242.349,06 440.591,537	45	242.348,875 440.598,197	6.663
47	242.344,837 440.608,665	48	242.337,471 440.611,78	7.998
50	242.329,445 440.620,653	51	242.323,779 440.628,393	9.592
53	242.310,653 440.633,489	54	242.302,142 440.635,375	8.717
56	242.293,333 440.652,436	57	242.285,257 440.671,514	20.717
59	242.257,91 440.703,435	60	242.244,108 440.713,973	17.365
62	242.229,233 440.719,512	63	242.221,503 440.721,116	7.895
65	242.212,462 440.738,171	66	242.213,492 440.748,517	10.397
68	242.197,037 440.725,319	69	242.192,368 440.697,721	27.99
71	242.189,205 440.647,105	72	242.190,567 440.634,582	12.597
74	242.207,399 440.611,882	75	242.243,792 440.582,086	47.035
77	242.309,38 440.527,939	78	242.547,262 440.574,276	242.353
80	242.543,041 440.595,391	81	242.538,702 440.609,093	14.373
83	242.528,985 440.633,723	84	242.529,332 440.646,037	12.319
86	242.540,09 440.662,578	1	242.549,807 440.665,179	10.059

Punct început	X / Y	Punct sfârşit	X / Y	Lungime segment
18	242.465,426 440.731,225	19	242.457,809 440.738,241	10.356
21	242.450,127 440.755,073	22	242.452,684 440.760,932	6.393
24	242.463,695 440.781,586	25	242.463,69 440.781,638	0.052
27	242.268,738 440.738,559	28	242.277,194 440.715,315	24.734
30	242.302,847 440.654,77	31	242.314,711 440.644,947	15.403
33	242.336,498 440.626,531	34	242.351,009 440.615,742	18.082
36	242.384,264 440.602,828	37	242.411,123 440.593,444	28.451
39	242.387,003 440.579,512	40	242.379,784 440.583,952	8.475
42	242.360,721 440.585,802	43	242.352,762 440.586,542	7.993
45	242.348,875 440.598,197	46	242.348,69 440.604,857	6.663
48	242.337,471 440.611,78	49	242.331,428 440.615,745	7.228
51	242.323,779 440.628,393	52	242.318,208 440.632,168	6.73
54	242.302,142 440.635,375	55	242.295,719 440.641,245	8.701
57	242.285,257 440.671,514	58	242.272,777 440.686,741	19.688
60	242.244,108 440.713,973	61	242.235,795 440.718,492	9.462
63	242.221,503 440.721,116	64	242.215,816 440.726,363	7.738
66	242.213,492 440.748,517	67	242.202,065 440.736,698	16.44
69	242.192,368 440.697,721	70	242.190,438 440.665,011	32.767
72	242.190,567 440.634,582	73	242.195,423 440.624,85	10.876
75	242.243,792 440.582,086	76	242.292,453 440.542,133	62.961
78	242.547,262 440.574,276	79	242.546,414 440.579,398	5.192
81	242.538,702 440.609,093	82	242.531,241 440.621,928	14.846
84	242.529,332 440.646,037	85	242.534,19 440.656,854	11.858

**** Lungimile segmentelor sunt determinate în planul de proiecţie Stereo 70 şi sunt rotunjite la 1 milimetru.**
***** Distanţa dintre puncte este formată din segmente cumulate ce sunt mai mici decât valoarea 1 milimetru.**

Document care conține date cu caracter personal, protejat de prevederile Regulamentului (UE) nr. 679/2016 și Legii 190/2018

DATE DESPRE IMOBILUL NR. 5291

Oficiul de Cadastru şi Publicitate Imobiliară CARAS-SEVERIN
Biroul de Cadastru şi Publicitate Imobiliară Resita

A. Partea I. Descrierea imobilului

TEREN Extravilan

Adresa: Jud. Caraş-Severin

Nr. Crt	Nr cadastral Nr. topografic	Suprafaţa* (mp)	Observaţii / Referinţe
A1		Din acte: 2.900 Masurata: 1.488	Sector cadastral:65 Teren neimprejmuit;

B. Partea II. Proprietari şi acte

Inscrieri privitoare la dreptul de proprietate şi alte drepturi reale		Referinţe
/		
Act Administrativ nr. 33869, din 18/03/1997 emis de CJPSDDPAT CARAS-SEVERIN;		
B1	Intabulare, drept de PROPRIETATE, dobandit prin Reconstituire, cota actuala 1/1, cota initiala 1/1	A1
	1) **PEPTENAR MARIA GEORGETA**	

C. Partea III. SARCINI .

Inscrieri privind dezmembramintele dreptului de proprietate, drepturi reale de garanţie şi sarcini	Referinţe
NU SUNT	

Document care conține date cu caracter personal, protejat de prevederile Regulamentului (UE) nr. 679/2016 și Legii 190/2018

Anexa Nr. 1 La Partea I

Teren

Nr cadastral	Suprafaţa (mp)*	Observaţii / Referinţe
	Din acte: 2.900 Masurata: 1.488	

* Suprafaţa este determinată in planul de proiecţie Stereo 70.

DETALII LINIARE IMOBIL

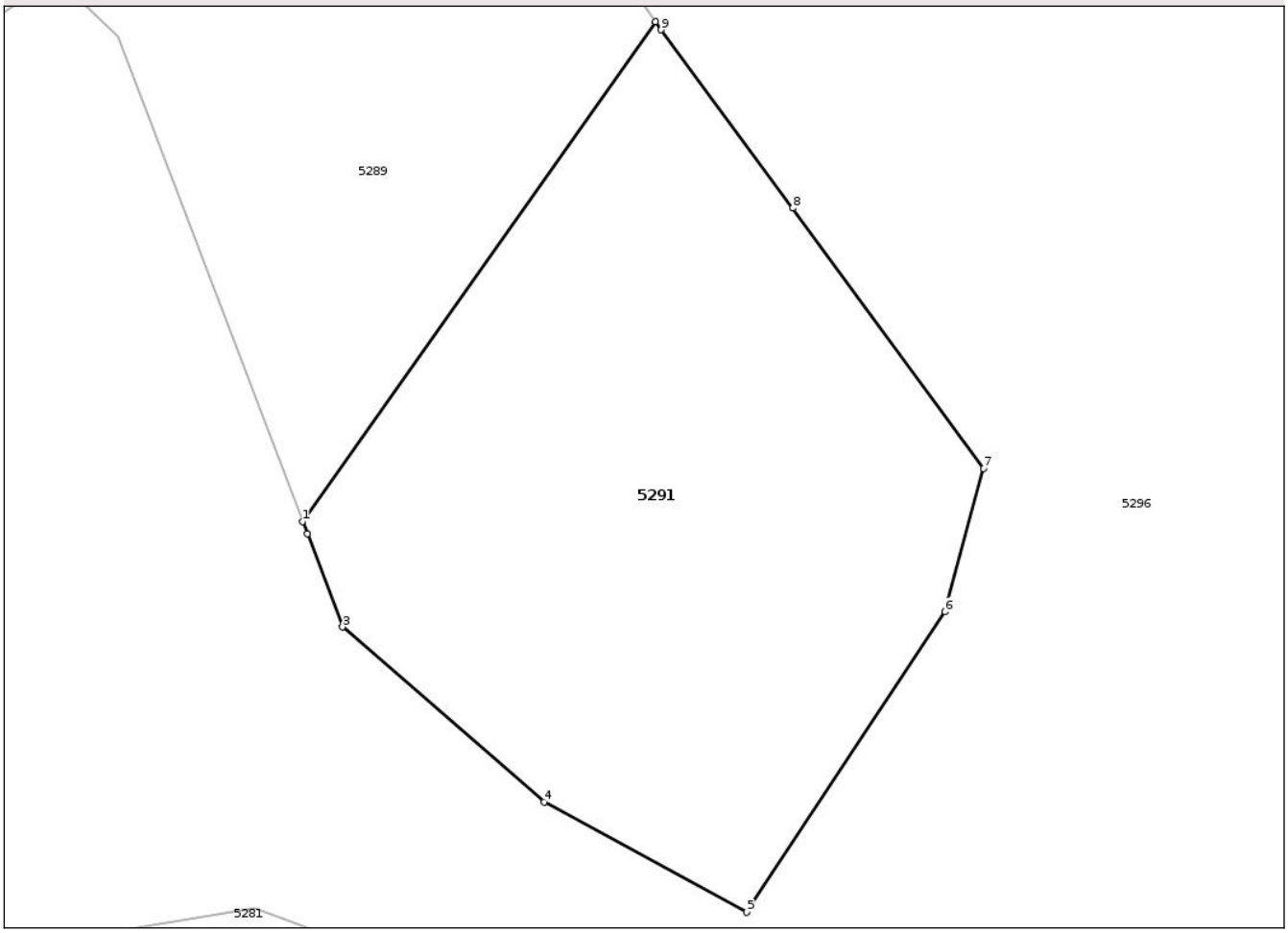

Date referitoare la teren

Crt	Categorie folosință	Intra vilan	Suprafaţa (mp)	Tarla	Parcelă	Nr. topo	Observaţii / Referinţe
1	padure	NU	1.488	42	3	-	Diferenta de suprafata se regaseste la ID 5296

Lungime Segmente
1) Valorile lungimilor segmentelor sunt obţinute din proiecţie în plan.

Punct început	X / Y	Punct sfârşit	X / Y	Lungime segment (** (m)
1	242.335,867 441.020,5	2	242.336,183 441.019,672	0.886
2	242.336,183 441.019,672	3	242.338,535 441.013,472	6.631
3	242.338,535 441.013,472	4	242.351,941 441.001,838	17.75
4	242.351,941 441.001,838	5	242.365,405 440.994,502	15.333
5	242.365,405 440.994,502	6	242.378,612 441.014,479	23.948

Document care conține date cu caracter personal, protejat de prevederile Regulamentului (UE) nr. 679/2016 și Legii 190/2018

Punct început	X / Y	Punct sfârşit	X / Y	Lungime segment (** (m)
6	242.378,612 441.014,479	7	242.381,178 441.024,013	9.873
7	242.381,178 441.024,013	8	242.368,467 441.041,339	21.489
8	242.368,467 441.041,339	9	242.359,727 441.053,188	14.724
9	242.359,727 441.053,188	10	242.359,361 441.053,735	0.658
10	242.359,361 441.053,735	1	242.335,867 441.020,5	40.701

** Lungimile segmentelor sunt determinate în planul de proiecţie Stereo 70 şi sunt rotunjite la 1 milimetru.
*** Distanţa dintre puncte este formată din segmente cumulate ce sunt mai mici decât valoarea 1 milimetru.

Document care conține date cu caracter personal, protejat de prevederile Regulamentului (UE) nr. 679/2016 și Legii 190/2018

DATE DESPRE IMOBILUL NR. 5292

Oficiul de Cadastru şi Publicitate Imobiliară CARAS-SEVERIN
Biroul de Cadastru şi Publicitate Imobiliară Resita

A. Partea I. Descrierea imobilului

Nr. CF vechi:2405 Ramna
Nr. cadastral vechi:793

TEREN Extravilan

Adresa: Jud. Caraș-Severin

Nr. Crt	Nr cadastral Nr. topografic	Suprafaţa* (mp)	Observaţii / Referinţe
A1	32552	25.300	Sector cadastral:65 Teren neimprejmuit;

B. Partea II. Proprietari şi acte

Inscrieri privitoare la dreptul de proprietate şi alte drepturi reale		Referinţe
34356 / 18/12/2012		
Act Notarial nr. 2759, din 06/12/2012 emis de CIOBANU ANA STEFANIA;		
B1	Intabulare, drept de PROPRIETATEcumparare, dobandit prin Conventie, cota actuala 1/1, cota initiala 1/1	A1
	1) **SC AGRARIA ASCOLI SATRIANO SRL**, CIF:21697572	

C. Partea III. SARCINI .

Inscrieri privind dezmembramintele dreptului de proprietate, drepturi reale de garanţie şi sarcini	Referinţe
NU SUNT	

Document care conține date cu caracter personal, protejat de prevederile Regulamentului (UE) nr. 679/2016 și Legii 190/2018

Anexa Nr. 1 La Partea I

Teren

Nr cadastral	Suprafaţa (mp)*	Observaţii / Referinţe
32552	25.300	

* Suprafaţa este determinată in planul de proiecţie Stereo 70.

DETALII LINIARE IMOBIL

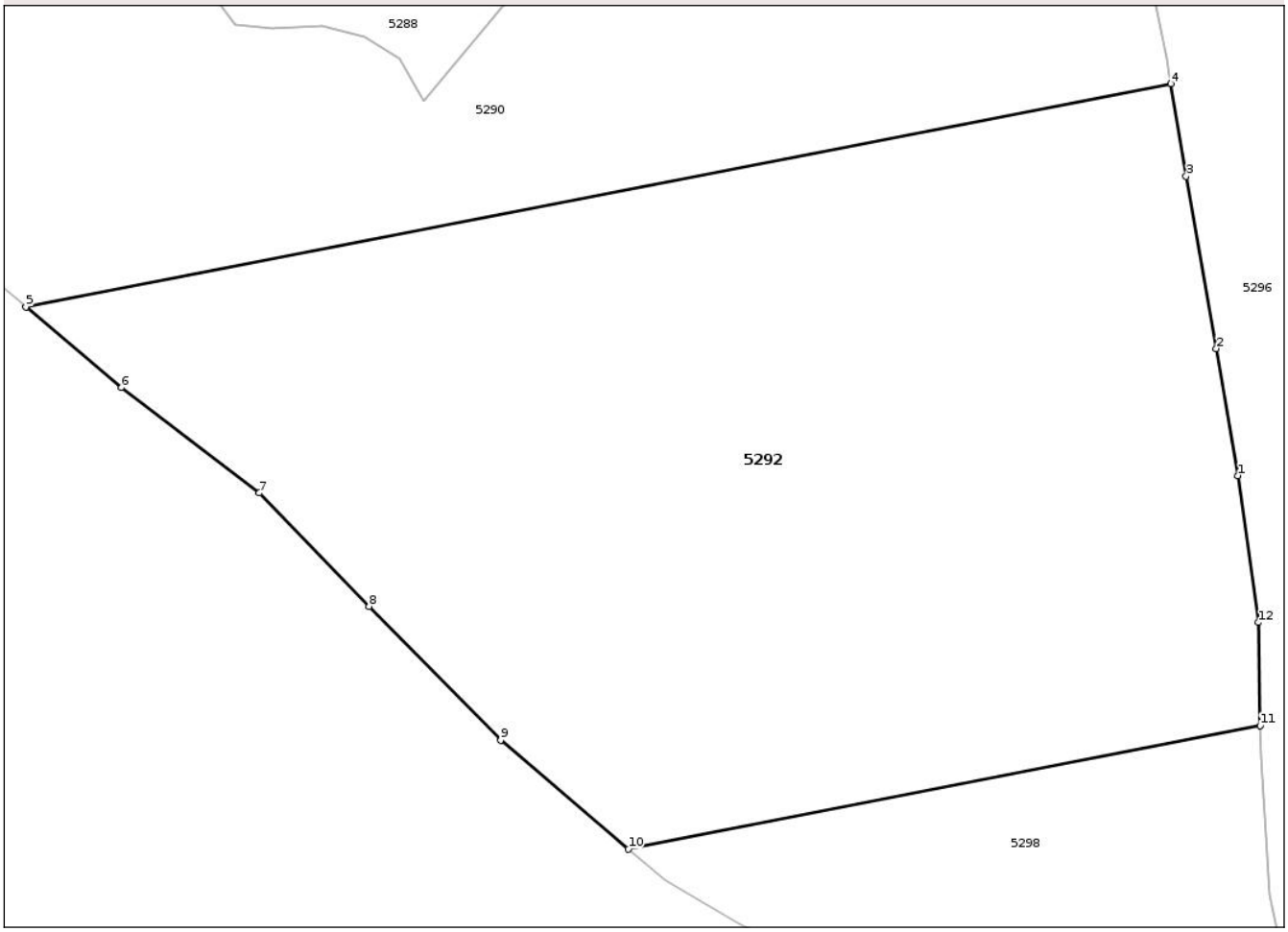

Date referitoare la teren

Crt	Categorie folosință	Intra vilan	Suprafaţa (mp)	Tarla	Parcelă	Nr. topo	Observaţii / Referinţe
1	pasune	NU	23.100	2	40	-	Den. de loc: Dealu Petrii
2	pasune	NU	2.200	2	40	-	Den. de loc: Dealu Petrii. Pasune impadurita

Lungime Segmente
1) Valorile lungimilor segmentelor sunt obţinute din proiecţie în plan.

Punct început	X / Y	Punct sfârşit	X / Y	Lungime segment (** (m)
1	242.561,227 440.492,951	2	242.556,684 440.519,314	26.752
2	242.556,684 440.519,314	3	242.550,439 440.555,085	36.312
3	242.550,439 440.555,085	4	242.547,262 440.574,276	19.452
4	242.547,262 440.574,276	5	242.309,38 440.527,939	242.353

Document care conține date cu caracter personal, protejat de prevederile Regulamentului (UE) nr. 679/2016 și Legii 190/2018

Punct început	X / Y	Punct sfârşit	X / Y	Lungime segment (** (m)
5	242.309,38 440.527,939	6	242.329,264 440.511,264	25.951
6	242.329,264 440.511,264	7	242.357,882 440.489,375	36.029
7	242.357,882 440.489,375	8	242.380,659 440.465,838	32.753
8	242.380,659 440.465,838	9	242.407,984 440.438,032	38.985
9	242.407,984 440.438,032	10	242.434,535 440.415,472	34.841
10	242.434,535 440.415,472	11	242.565,825 440.441,047	133.758
11	242.565,825 440.441,047	12	242.565,482 440.462,506	21.462
12	242.565,482 440.462,506	1	242.561,227 440.492,951	30.741

** Lungimile segmentelor sunt determinate în planul de proiecţie Stereo 70 şi sunt rotunjite la 1 milimetru.
*** Distanţa dintre puncte este formată din segmente cumulate ce sunt mai mici decât valoarea 1 milimetru.

Document care conține date cu caracter personal, protejat de prevederile Regulamentului (UE) nr. 679/2016 și Legii 190/2018

DATE DESPRE IMOBILUL NR. 5293

Oficiul de Cadastru şi Publicitate Imobiliară CARAS-SEVERIN
Biroul de Cadastru şi Publicitate Imobiliară Resita

A. Partea I. Descrierea imobilului

TEREN Extravilan

Adresa: Jud. Caraş-Severin

Nr. Crt	Nr cadastral Nr. topografic	Suprafaţa* (mp)	Observaţii / Referinţe
A1		2.900	Sector cadastral:65 Teren neimprejmuit;

B. Partea II. Proprietari şi acte

Inscrieri privitoare la dreptul de proprietate şi alte drepturi reale		Referinţe
/		
Act Administrativ nr. 33876, din 04/03/1998 emis de CJPSDDPAT CARAS-SEVERIN;		
B1	Intabulare, drept de PROPRIETATE, dobandit prin Reconstituire, cota actuala 1/1, cota initiala 1/1	A1
	1) **MILOS FILIP**	

C. Partea III. SARCINI .

Inscrieri privind dezmembramintele dreptului de proprietate, drepturi reale de garanţie şi sarcini	Referinţe
NU SUNT	

Document care conține date cu caracter personal, protejat de prevederile Regulamentului (UE) nr. 679/2016 și Legii 190/2018

Anexa Nr. 1 La Partea I

Teren

Nr cadastral	Suprafaţa (mp)*	Observaţii / Referinţe
	2.900	

* Suprafaţa este determinată in planul de proiecţie Stereo 70.

DETALII LINIARE IMOBIL

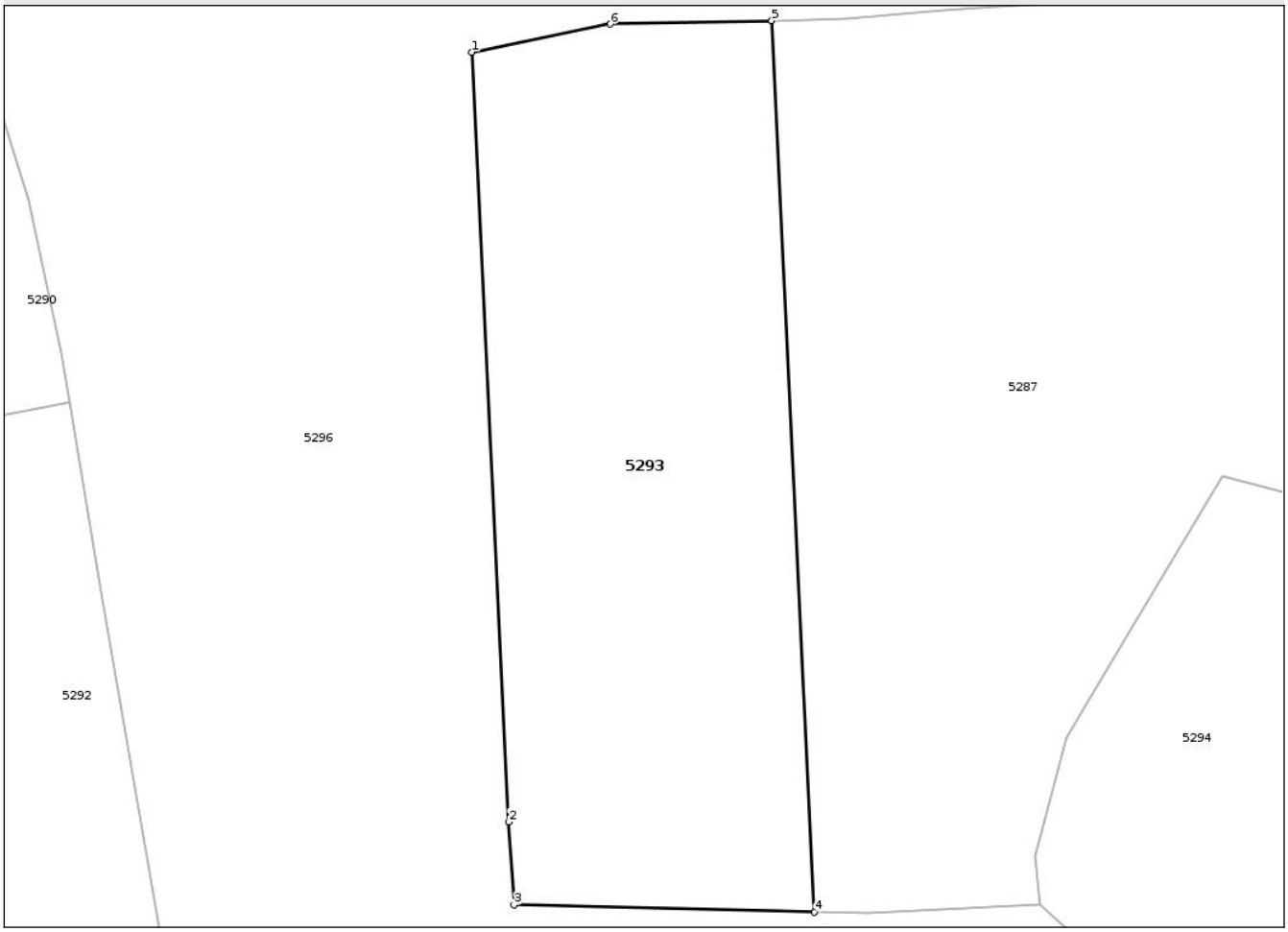

Date referitoare la teren

Crt	Categorie folosință	Intra vilan	Suprafaţa (mp)	Tarla	Parcelă	Nr. topo	Observaţii / Referinţe
1	padure	NU	2.900	UP IV	UA 135, 17	-	Numar tarla 42/A si parcela 17 gresit, corect este tarla UP IV si parcela UA 135, 17

Lungime Segmente

1) Valorile lungimilor segmentelor sunt obţinute din proiecţie în plan.

Punct început	X / Y	Punct sfârşit	X / Y	Lungime segment (** (m)
1	242.589,342 440.610,849	2	242.593,221 440.530,373	80.569
2	242.593,221 440.530,373	3	242.593,779 440.521,701	8.69
3	242.593,779 440.521,701	4	242.625,248 440.520,94	31.478
4	242.625,248 440.520,94	5	242.620,756 440.614,13	93.298
5	242.620,756 440.614,13	6	242.603,845 440.613,781	16.915

Document care conține date cu caracter personal, protejat de prevederile Regulamentului (UE) nr. 679/2016 și Legii 190/2018

Punct început	X / Y	Punct sfârşit	X / Y	Lungime segment (** (m)
6	242.603,845 440.613,781	1	242.589,342 440.610,849	14.796

** Lungimile segmentelor sunt determinate în planul de proiecţie Stereo 70 şi sunt rotunjite la 1 milimetru.
*** Distanţa dintre puncte este formată din segmente cumulate ce sunt mai mici decât valoarea 1 milimetru.

Document care conține date cu caracter personal, protejat de prevederile Regulamentului (UE) nr. 679/2016 și Legii 190/2018

DATE DESPRE IMOBILUL NR. 5294

Oficiul de Cadastru şi Publicitate Imobiliară CARAS-SEVERIN
Biroul de Cadastru şi Publicitate Imobiliară Resita

A. Partea I. Descrierea imobilului

Nr. CF vechi:2405 Ramna
Nr. cadastral vechi:793

TEREN Extravilan

Adresa: Jud. Caraș-Severin

Nr. Crt	Nr cadastral Nr. topografic	Suprafaţa* (mp)	Observaţii / Referinţe
A1	32557	20.100	Sector cadastral:65 Teren neimprejmuit;

B. Partea II. Proprietari şi acte

Inscrieri privitoare la dreptul de proprietate şi alte drepturi reale		Referinţe
34351 / 18/12/2012		
Act Notarial nr. 2759, din 06/12/2012 emis de CIOBANU ANA STEFANIA;		
B1	Intabulare, drept de PROPRIETATE cumparare, dobandit prin Conventie, cota actuala 1/1, cota initiala 1/1	A1
	1) **SC AGRARIA ASCOLI SATRIANO SRL**, CIF:21697572	

C. Partea III. SARCINI .

Inscrieri privind dezmembramintele dreptului de proprietate, drepturi reale de garanţie şi sarcini	Referinţe
NU SUNT	

Document care conține date cu caracter personal, protejat de prevederile Regulamentului (UE) nr. 679/2016 și Legii 190/2018

Anexa Nr. 1 La Partea I

Teren

Nr cadastral	Suprafaţa (mp)*	Observaţii / Referinţe
32557	20.100	

* Suprafaţa este determinată in planul de proiecţie Stereo 70.

DETALII LINIARE IMOBIL

Date referitoare la teren

Crt	Categorie folosință	Intra vilan	Suprafaţa (mp)	Tarla	Parcelă	Nr. topo	Observaţii / Referinţe
1	pasune	NU	7.770	2	48	-	Den. de loc: Dealu Petrii
2	pasune	NU	12.330	2	48	-	Den. de loc: Dealu Petrii. Pasune impadurita

Lungime Segmente

1) Valorile lungimilor segmentelor sunt obţinute din proiecţie în plan.

Punct început	X / Y	Punct sfârşit	X / Y	Lungime segment
1	242.747,294 440.514,196	2	242.739,265 440.527,793	15.791
4	242.729,106 440.530,136	5	242.727,348 440.532,284	2.776
7	242.729,301 440.542,244	8	242.735,358 440.546,345	7.315
10	242.728,017 440.553,241	11	242.725,308 440.553,746	2.756
13	242.718,523 440.551,162	14	242.709,799 440.553,746	9.099

Punct început	X / Y	Punct sfârşit	X / Y	Lungime segment
2	242.739,265 440.527,793	3	242.733,404 440.529,746	6.178
5	242.727,348 440.532,284	6	242.726,957 440.536,385	4.12
8	242.735,358 440.546,345	9	242.732,704 440.551,111	5.455
11	242.725,308 440.553,746	12	242.720,106 440.551,765	5.566
14	242.709,799 440.553,746	15	242.699,46 440.561,82	13.118

Punct început	X / Y	Punct sfârşit	X / Y	Lungime segment
3	242.733,404 440.529,746	4	242.729,106 440.530,136	4.316
6	242.726,957 440.536,385	7	242.729,301 440.542,244	6.31
9	242.732,704 440.551,111	10	242.728,017 440.553,241	5.148
12	242.720,106 440.551,765	13	242.718,523 440.551,162	1.694
15	242.699,46 440.561,82	16	242.682,982 440.562,466	16.491

Document care conține date cu caracter personal, protejat de prevederile Regulamentului (UE) nr. 679/2016 și Legii 190/2018

Punct început	X / Y	Punct sfârşit	X / Y	Lungime segment
16	242.682,982 440.562,466	17	242.667,966 440.566,55	15.561
19	242.651,633 440.539,168	20	242.648,318 440.526,744	12.859
22	242.654,671 440.516,528	23	242.662,682 440.510,178	10.222
25	242.673,454 440.504,103	26	242.678,702 440.504,103	5.248
28	242.694,171 440.480,359	29	242.698,314 440.475,665	6.261
31	242.704,801 440.468,537	32	242.704,655 440.463,432	5.107
34	242.695,186 440.439,228	35	242.687,158 440.413,147	27.289
37	242.677,395 440.368,008	38	242.677,123 440.363,795	4.222
40	242.682,341 440.340,523	41	242.685,151 440.339,319	3.057
43	242.689,165 440.356,372	44	242.695,186 440.377,637	22.101
46	242.716,461 440.427,391	47	242.719,472 440.432,607	6.023
49	242.725,894 440.432,407	50	242.743,001 440.112,295	320.569
52	242.769,482 440.101,205	53	242.773,587 440.099,967	4.288

Punct început	X / Y	Punct sfârşit	X / Y	Lungime segment
17	242.667,966 440.566,55	18	242.657,157 440.548,556	20.991
20	242.648,318 440.526,744	21	242.648,871 440.521,774	5.001
23	242.662,682 440.510,178	24	242.667,654 440.505,484	6.838
26	242.678,702 440.504,103	27	242.682,846 440.499,962	5.858
29	242.698,314 440.475,665	30	242.703,286 440.472,628	5.826
32	242.704,655 440.463,432	33	242.695,588 440.444,243	21.223
35	242.687,158 440.413,147	36	242.678,327 440.382,452	31.94
38	242.677,123 440.363,795	39	242.679,531 440.345,538	18.415
41	242.685,151 440.339,319	42	242.686,757 440.343,131	4.136
44	242.695,186 440.377,637	45	242.704,017 440.398,703	22.842
47	242.719,472 440.432,607	48	242.722,884 440.433,41	3.505
50	242.743,001 440.112,295	51	242.758,475 440.106,319	16.588
53	242.773,587 440.099,967	54	242.751,982 440.504,23	404.84

Punct început	X / Y	Punct sfârşit	X / Y	Lungime segment
18	242.657,157 440.548,556	19	242.651,633 440.539,168	10.893
21	242.648,871 440.521,774	22	242.654,671 440.516,528	7.821
24	242.667,654 440.505,484	25	242.673,454 440.504,103	5.962
27	242.682,846 440.499,962	28	242.694,171 440.480,359	22.639
30	242.703,286 440.472,628	31	242.704,801 440.468,537	4.363
33	242.695,588 440.444,243	34	242.695,186 440.439,228	5.031
36	242.678,327 440.382,452	37	242.677,395 440.368,008	14.474
39	242.679,531 440.345,538	40	242.682,341 440.340,523	5.749
42	242.686,757 440.343,131	43	242.689,165 440.356,372	13.458
45	242.704,017 440.398,703	46	242.716,461 440.427,391	31.271
48	242.722,884 440.433,41	49	242.725,894 440.432,407	3.173
51	242.758,475 440.106,319	52	242.769,482 440.101,205	12.137
54	242.751,982 440.504,23	1	242.747,294 440.514,196	11.014

** Lungimile segmentelor sunt determinate în planul de proiecţie Stereo 70 şi sunt rotunjite la 1 milimetru.
*** Distanţa dintre puncte este formată din segmente cumulate ce sunt mai mici decât valoarea 1 milimetru.

Document care conține date cu caracter personal, protejat de prevederile Regulamentului (UE) nr. 679/2016 și Legii 190/2018

DATE DESPRE IMOBILUL NR. 5295

Oficiul de Cadastru şi Publicitate Imobiliară CARAS-SEVERIN
Biroul de Cadastru şi Publicitate Imobiliară Resita

A. Partea I. Descrierea imobilului

TEREN Extravilan

Adresa: Jud. Caraș-Severin

Nr. Crt	Nr cadastral Nr. topografic	Suprafaţa* (mp)	Observaţii / Referinţe
A1		10.000	Sector cadastral:65 Teren neimprejmuit;

B. Partea II. Proprietari şi acte

Inscrieri privitoare la dreptul de proprietate şi alte drepturi reale		Referinţe
/		
Act Administrativ nr. 33864, din 18/07/1997 emis de CJPSDDPAT CARAS-SEVERIN;		
B1	Intabulare, drept de PROPRIETATE, dobandit prin Reconstituire, cota actuala 1/1, cota initiala 1/1	A1
	1) **LEU ION** 2) **LEU IULIANA**	

C. Partea III. SARCINI .

Inscrieri privind dezmembramintele dreptului de proprietate, drepturi reale de garanţie şi sarcini	Referinţe
NU SUNT	

Document care conține date cu caracter personal, protejat de prevederile Regulamentului (UE) nr. 679/2016 și Legii 190/2018

Anexa Nr. 1 La Partea I

Teren

Nr cadastral	Suprafaţa (mp)*	Observaţii / Referinţe
	10.000	

* Suprafaţa este determinată in planul de proiecţie Stereo 70.

DETALII LINIARE IMOBIL

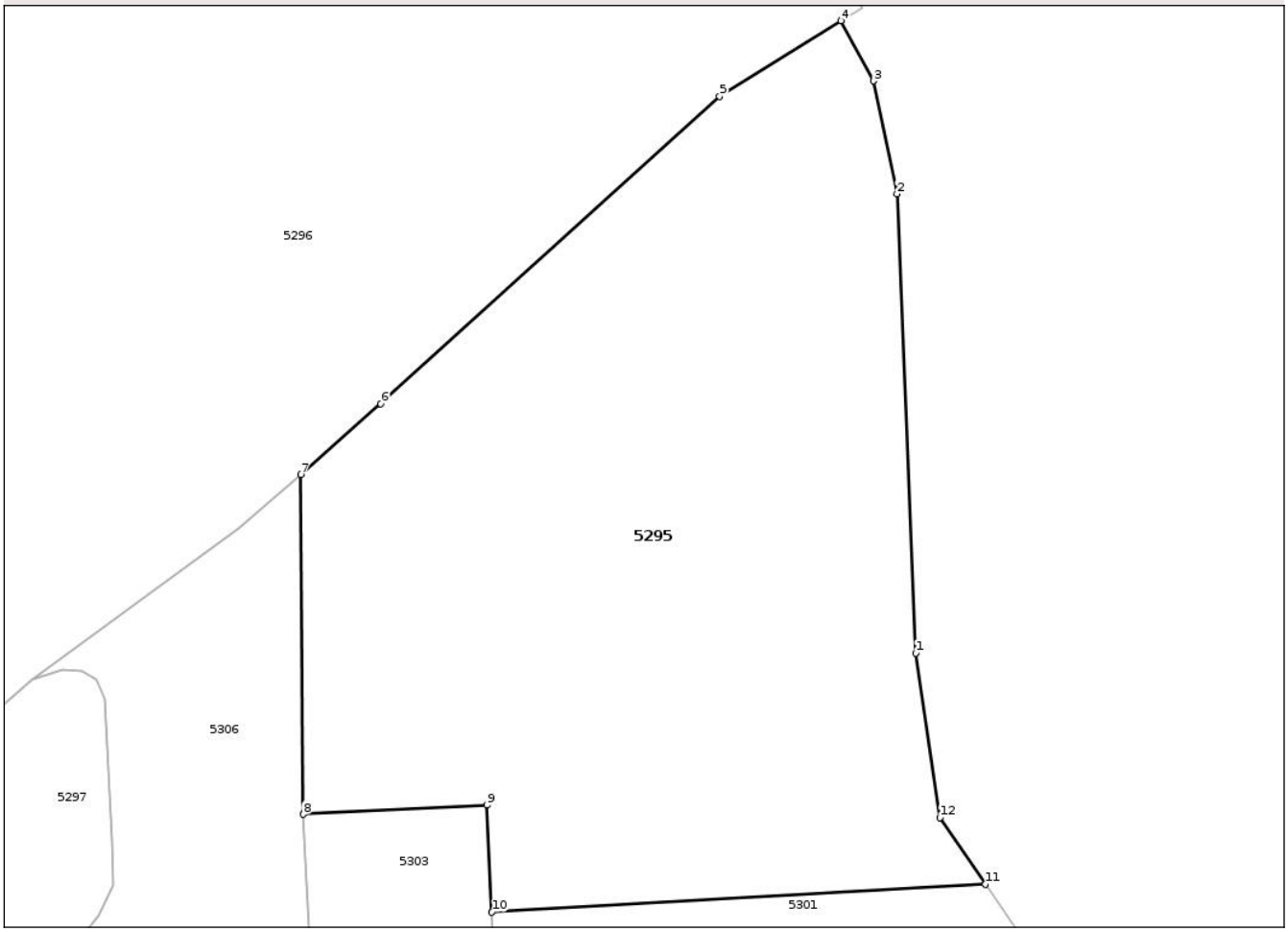

Date referitoare la teren

Crt	Categorie folosință	Intra vilan	Suprafaţa (mp)	Tarla	Parcelă	Nr. topo	Observaţii / Referinţe
1	padure	NU	10.000	UP IV	UA 135, 3	-	Lipsa tarla si parcela in TP

Lungime Segmente
1) Valorile lungimilor segmentelor sunt obţinute din proiecţie în plan.

Punct început	X / Y	Punct sfârşit	X / Y	Lungime segment (** (m)
1	243.404,313 440.335,854	2	243.401,377 440.408,29	72.495
2	243.401,377 440.408,29	3	243.397,673 440.426,113	18.204
3	243.397,673 440.426,113	4	243.392,477 440.435,601	10.818
4	243.392,477 440.435,601	5	243.373,369 440.423,674	22.525
5	243.373,369 440.423,674	6	243.319,882 440.375,174	72.202

Document care conține date cu caracter personal, protejat de prevederile Regulamentului (UE) nr. 679/2016 și Legii 190/2018

Punct început	X / Y	Punct sfârşit	X / Y	Lungime segment (** (m)
6	243.319,882 440.375,174	7	243.307,202 440.364,046	16.871
7	243.307,202 440.364,046	8	243.307,615 440.310,436	53.612
8	243.307,615 440.310,436	9	243.336,579 440.311,885	29.0
9	243.336,579 440.311,885	10	243.337,423 440.295,006	16.9
10	243.337,423 440.295,006	11	243.415,361 440.299,415	78.063
11	243.415,361 440.299,415	12	243.408,128 440.309,912	12.748
12	243.408,128 440.309,912	1	243.404,313 440.335,854	26.221

** Lungimile segmentelor sunt determinate în planul de proiecţie Stereo 70 şi sunt rotunjite la 1 milimetru.
*** Distanţa dintre puncte este formată din segmente cumulate ce sunt mai mici decât valoarea 1 milimetru.

Document care conține date cu caracter personal, protejat de prevederile Regulamentului (UE) nr. 679/2016 și Legii 190/2018

DATE DESPRE IMOBILUL NR. 5296

Oficiul de Cadastru şi Publicitate Imobiliară CARAS-SEVERIN
Biroul de Cadastru şi Publicitate Imobiliară Resita

A. Partea I. Descrierea imobilului

TEREN Extravilan

Adresa: Jud. Caraș-Severin

Nr. Crt	Nr cadastral Nr. topografic	Suprafaţa* (mp)	Observaţii / Referinţe
A1		416.900	Sector cadastral:65 Teren neimprejmuit;

B. Partea II. Proprietari şi acte

Inscrieri privitoare la dreptul de proprietate şi alte drepturi reale		Referinţe
/		
Act Normativ nr. HG 1705, din 29/11/2006 emis de GUVERNUL ROMANIEI (Legea 46/19.03.2008);		
B1	Intabulare, drept de PROPRIETATE, dobandit prin Lege, cota actuala 1/1, cota initiala 1/1	A1
	1) **STATUL ROMAN**, CIF:9999999999999, - domeniu public	
Act Normativ nr. OM 2382, din 21/10/2024 emis de GUVERNUL ROMANIEI;		
B2	Intabulare, drept de ADMINISTRARE, dobandit prin Lege, cota actuala 1/1, cota initiala 1/1	A1
	1) **REGIA NATIONALA A PADURILOR ROMSILVA RA**, CIF:1590120	
Act Normativ nr. L7, din 13/03/1996 emis de PARLAMENTUL ROMANIEI;		
B3	Se noteaza suprapunerea reala dintre HG 1705/29.11.2006, cu tarla UP IV, parcela 135A, 135B, suprafata de 416900 mp, in care este proprietar STATUL ROMAN, in administrarea REGIA NATIONALA A PADURILOR ROMSILVA RA si urmatoarele suprafete: 1412/416900 mp din TP 33869, partial tarla 42, parcela 3, in care este proprietar PEPTENAR MARIA GEORGETA; 500/416900 mp din TP 33793, tarla 42, parcela 13, in care este proprietar VEZOC IOACHIM; 2900/416900 mp din TP 1620, tarla UP IV, parcela UA 135, 3817/1, in care este proprietar ACHIM SOLOMIA; 11600/416900 mp din TP 1860, tarla UP IV, parcela UA 135, 3817/3, in care este proprietar TARANU IOAN; 1500/416900 mp din TP 1990, tarla UP IV, parcela UA 135, 3817/5, in care este proprietar PARVU ANA; 800/416900 mp din TP 1993, tarla UP IV, parcela UA 135E, 3817/6, in care este proprietar STANGU TIBERIU; 2700/416900 mp din TP 1998, tarla UP IV, parcela UA 135, 3817/7, in care este proprietar BALAN ACHIM; 3600/416900 mp din TP 2308, tarla UP IV, parcela UA 135E, 3817/8, in care este proprietar GOTTWALD ION, conform Art. 14, alin. 6.1 din Legea 7 din 13.03.1996.	A1

C. Partea III. SARCINI .

Inscrieri privind dezmembramintele dreptului de proprietate, drepturi reale de garanţie şi sarcini	Referinţe
NU SUNT	

Document care conține date cu caracter personal, protejat de prevederile Regulamentului (UE) nr. 679/2016 și Legii 190/2018

Anexa Nr. 1 La Partea I

Teren

Nr cadastral	Suprafaţa (mp)*	Observaţii / Referinţe
	416.900	

* Suprafaţa este determinată in planul de proiecţie Stereo 70.

DETALII LINIARE IMOBIL

Date referitoare la teren

Crt	Categorie folosință	Intra vilan	Suprafaţa (mp)	Tarla	Parcelă	Nr. topo	Observaţii / Referinţe
1	padure	NU	416.900	UP IV	UA 135A, 135B	-	Teren forestier inscris in amenajamentul silvic

Lungime Segmente

1) Valorile lungimilor segmentelor sunt obţinute din proiecţie în plan.

Punct început	X / Y	Punct sfârşit	X / Y	Lungime segment
1	242.539,044 440.710,503	2	242.549,634 440.695,879	18.056
4	242.557,963 440.678,708	5	242.556,227 440.671,25	7.657
7	242.540,09 440.662,578	8	242.534,19 440.656,854	8.22
10	242.528,985 440.633,723	11	242.531,241 440.621,928	12.009
13	242.543,041 440.595,391	14	242.546,414 440.579,398	16.345

Punct început	X / Y	Punct sfârşit	X / Y	Lungime segment
2	242.549,634 440.695,879	3	242.556,227 440.688,074	10.217
5	242.556,227 440.671,25	6	242.549,807 440.665,179	8.836
8	242.534,19 440.656,854	9	242.529,332 440.646,037	11.858
11	242.531,241 440.621,928	12	242.538,702 440.609,093	14.846
14	242.546,414 440.579,398	15	242.547,262 440.574,276	5.192

Punct început	X / Y	Punct sfârşit	X / Y	Lungime segment
3	242.556,227 440.688,074	4	242.557,963 440.678,708	9.526
6	242.549,807 440.665,179	7	242.540,09 440.662,578	10.059
9	242.529,332 440.646,037	10	242.528,985 440.633,723	12.319
12	242.538,702 440.609,093	13	242.543,041 440.595,391	14.373
15	242.547,262 440.574,276	16	242.550,439 440.555,085	19.452

Document care conține date cu caracter personal, protejat de prevederile Regulamentului (UE) nr. 679/2016 și Legii 190/2018

Punct început	X / Y	Punct sfârşit	X / Y	Lungime segment
16	242.550,439 440.555,085	17	242.556,684 440.519,314	36.312
19	242.565,482 440.462,506	20	242.565,825 440.441,047	21.462
22	242.567,672 440.405,902	23	242.572,189 440.384,907	21.475
25	242.574,297 440.359,368	26	242.575,126 440.331,538	27.842
28	242.578,888 440.293,664	29	242.582,836 440.289,979	5.401
31	242.601,085 440.294,208	32	242.613,131 440.298,07	12.65
34	242.621,89 440.293,637	35	242.625,101 440.288,822	5.787
37	242.638,95 440.283,806	38	242.649,831 440.281,526	11.117
40	242.658,017 440.278,39	41	242.664,841 440.272,371	9.099
43	242.674,72 440.255,696	44	242.681,142 440.248,072	9.968
46	242.701,012 440.231,019	47	242.706,833 440.229,013	6.157
49	242.713,657 440.231,019	50	242.718,474 440.239,044	9.36
52	242.725,498 440.260,912	53	242.724,495 440.263,52	2.794
55	242.716,467 440.264,122	56	242.710,245 440.264,723	6.251
58	242.705,026 440.274,353	59	242.708,026 440.289,902	15.836
61	242.703,008 440.301,338	62	242.698,192 440.302,14	4.882
64	242.687,755 440.301,94	65	242.683,741 440.306,955	6.424
67	242.689,36 440.329,826	68	242.696,586 440.345,474	17.236
70	242.713,852 440.387,668	71	242.720,074 440.411,944	25.061
73	242.725,894 440.432,407	74	242.722,884 440.433,41	3.173
76	242.716,461 440.427,391	77	242.704,017 440.398,703	31.271
79	242.689,165 440.356,372	80	242.686,757 440.343,131	13.458
82	242.682,341 440.340,523	83	242.679,531 440.345,538	5.749
85	242.677,395 440.368,008	86	242.678,327 440.382,452	14.474
88	242.695,186 440.439,228	89	242.695,588 440.444,243	5.031
91	242.704,801 440.468,537	92	242.703,286 440.472,628	4.363
94	242.694,171 440.480,359	95	242.682,846 440.499,962	22.639
97	242.673,454 440.504,103	98	242.667,654 440.505,484	5.962
100	242.654,671 440.516,528	101	242.648,871 440.521,774	7.821
103	242.625,248 440.520,94	104	242.593,779 440.521,701	31.478
106	242.589,342 440.610,849	107	242.603,845 440.613,781	14.796
109	242.628,623 440.614,293	110	242.638,815 440.615,163	10.229
112	242.692,467 440.621,049	113	242.716,849 440.619,337	24.442

Punct început	X / Y	Punct sfârşit	X / Y	Lungime segment
17	242.556,684 440.519,314	18	242.561,227 440.492,951	26.752
20	242.565,825 440.441,047	21	242.565,93 440.434,523	6.525
23	242.572,189 440.384,907	24	242.574,222 440.361,88	23.117
26	242.575,126 440.331,538	27	242.577,611 440.308,285	23.385
29	242.582,836 440.289,979	30	242.587,534 440.290,848	4.778
32	242.613,131 440.298,07	33	242.618,587 440.297,389	5.498
35	242.625,101 440.288,822	36	242.630,721 440.286,013	6.283
38	242.649,831 440.281,526	39	242.651,394 440.281,198	1.597
41	242.664,841 440.272,371	42	242.668,454 440.265,55	7.719
44	242.681,142 440.248,072	45	242.692,582 440.236,837	16.034
47	242.706,833 440.229,013	48	242.711,047 440.229,013	4.214
50	242.718,474 440.239,044	51	242.722,287 440.250,881	12.436
53	242.724,495 440.263,52	54	242.722,086 440.264,322	2.539
56	242.710,245 440.264,723	57	242.706,632 440.267,131	4.342
59	242.708,026 440.289,902	60	242.706,421 440.297,125	7.399
62	242.698,192 440.302,14	63	242.694,378 440.301,94	3.819
65	242.683,741 440.306,955	66	242.684,543 440.315,983	9.064
68	242.696,586 440.345,474	69	242.706,827 440.366,804	23.661
71	242.720,074 440.411,944	72	242.726,095 440.425,987	15.279
74	242.722,884 440.433,41	75	242.719,472 440.432,607	3.505
77	242.704,017 440.398,703	78	242.695,186 440.377,637	22.842
80	242.686,757 440.343,131	81	242.685,151 440.339,319	4.136
83	242.679,531 440.345,538	84	242.677,123 440.363,795	18.415
86	242.678,327 440.382,452	87	242.687,158 440.413,147	31.94
89	242.695,588 440.444,243	90	242.704,655 440.463,432	21.223
92	242.703,286 440.472,628	93	242.698,314 440.475,665	5.826
95	242.682,846 440.499,962	96	242.678,702 440.504,103	5.858
98	242.667,654 440.505,484	99	242.662,682 440.510,178	6.838
101	242.648,871 440.521,774	102	242.630,855 440.520,805	18.042
104	242.593,779 440.521,701	105	242.593,221 440.530,373	8.69
107	242.603,845 440.613,781	108	242.620,756 440.614,13	16.915
110	242.638,815 440.615,163	111	242.659,434 440.616,669	20.674
113	242.716,849 440.619,337	114	242.742,539 440.617,534	25.753

Punct început	X / Y	Punct sfârşit	X / Y	Lungime segment
18	242.561,227 440.492,951	19	242.565,482 440.462,506	30.741
21	242.565,93 440.434,523	22	242.567,672 440.405,902	28.674
24	242.574,222 440.361,88	25	242.574,297 440.359,368	2.513
27	242.577,611 440.308,285	28	242.578,888 440.293,664	14.677
30	242.587,534 440.290,848	31	242.601,085 440.294,208	13.961
33	242.618,587 440.297,389	34	242.621,89 440.293,637	4.999
36	242.630,721 440.286,013	37	242.638,95 440.283,806	8.52
39	242.651,394 440.281,198	40	242.658,017 440.278,39	7.194
42	242.668,454 440.265,55	43	242.674,72 440.255,696	11.678
45	242.692,582 440.236,837	46	242.701,012 440.231,019	10.243
48	242.711,047 440.229,013	49	242.713,657 440.231,019	3.292
51	242.722,287 440.250,881	52	242.725,498 440.260,912	10.532
54	242.722,086 440.264,322	55	242.716,467 440.264,122	5.623
57	242.706,632 440.267,131	58	242.705,026 440.274,353	7.398
60	242.706,421 440.297,125	61	242.703,008 440.301,338	5.422
63	242.694,378 440.301,94	64	242.687,755 440.301,94	6.623
66	242.684,543 440.315,983	67	242.689,36 440.329,826	14.657
69	242.706,827 440.366,804	70	242.713,852 440.387,668	22.015
72	242.726,095 440.425,987	73	242.725,894 440.432,407	6.423
75	242.719,472 440.432,607	76	242.716,461 440.427,391	6.023
78	242.695,186 440.377,637	79	242.689,165 440.356,372	22.101
81	242.685,151 440.339,319	82	242.682,341 440.340,523	3.057
84	242.677,123 440.363,795	85	242.677,395 440.368,008	4.222
87	242.687,158 440.413,147	88	242.695,186 440.439,228	27.289
90	242.704,655 440.463,432	91	242.704,801 440.468,537	5.107
93	242.698,314 440.475,665	94	242.694,171 440.480,359	6.261
96	242.678,702 440.504,103	97	242.673,454 440.504,103	5.248
99	242.662,682 440.510,178	100	242.654,671 440.516,528	10.222
102	242.630,855 440.520,805	103	242.625,248 440.520,94	5.609
105	242.593,221 440.530,373	106	242.589,342 440.610,849	80.569
108	242.620,756 440.614,13	109	242.628,623 440.614,293	7.869
111	242.659,434 440.616,669	112	242.692,467 440.621,049	33.322
114	242.742,539 440.617,534	115	242.772,664 440.582,281	46.371

Document care conține date cu caracter personal, protejat de prevederile Regulamentului (UE) nr. 679/2016 și Legii 190/2018

Punct început	X / Y	Punct sfârşit	X / Y	Lungime segment
115	242.772,664 440.582,281	116	242.796,41 440.537,297	50.867
118	242.739,231 440.541,046	119	242.735,358 440.546,345	6.563
121	242.726,957 440.536,385	122	242.727,348 440.532,284	4.12
124	242.733,404 440.529,746	125	242.739,265 440.527,793	6.178
127	242.751,982 440.504,23	128	242.754,385 440.499,122	5.645
130	242.766,169 440.500,121	131	242.770,69 440.499,844	4.529
133	242.783,92 440.468,728	134	242.784,229 440.458,822	9.911
136	242.787,661 440.442,7	137	242.791,607 440.437,04	6.9
139	242.803,316 440.413,124	140	242.805,927 440.407,34	6.346
142	242.821,847 440.375,906	143	242.830,598 440.376,078	8.753
145	242.846,384 440.370,418	146	242.850,158 440.361,671	9.526
148	242.858,229 440.297,241	149	242.862,252 440.272,651	24.917
151	242.875,066 440.212,239	152	242.880,93 440.181,43	31.362
154	242.900,19 440.101,623	155	242.901,811 440.087,664	14.053
157	242.918,783 440.083,414	158	242.931,862 440.082,969	13.087
160	242.937,022 440.086,702	161	242.936,334 440.120,448	33.753
163	242.936,361 440.136,168	164	242.939,369 440.137,457	3.273
166	242.953,761 440.140,033	167	242.958,702 440.142,61	5.573
169	242.961,495 440.153,668	170	242.961,688 440.164,895	11.229
172	242.959,228 440.191,756	173	242.961,06 440.192,921	2.171
175	242.969,552 440.195,806	176	242.972,937 440.195,862	3.385
178	242.976,992 440.188,167	179	242.978,499 440.179,675	8.625
181	242.974,525 440.115,853	182	242.980,417 440.114,757	5.993
184	243.017,959 440.115,442	185	243.035,36 440.115,305	17.402
187	243.046,42 440.135,535	188	243.043,384 440.164,789	29.411
190	243.045,461 440.169,637	191	243.050,256 440.169,774	4.797
193	243.065,629 440.158,479	194	243.069,713 440.154,572	5.652
196	243.096,705 440.141,013	197	243.119,449 440.137,863	22.961
199	243.138,358 440.139,918	200	243.150,141 440.146,902	13.697
202	243.180,075 440.145,145	203	243.194,581 440.143,115	14.647
205	243.213,143 440.140,477	206	243.221,454 440.139,256	8.4
208	243.239,74 440.145,978	209	243.246,325 440.152,413	9.207
211	243.247,396 440.160,419	212	243.242,94 440.165,775	6.967

Punct început	X / Y	Punct sfârşit	X / Y	Lungime segment
116	242.796,41 440.537,297	117	242.771,707 440.538,607	24.738
119	242.735,358 440.546,345	120	242.729,301 440.542,244	7.315
122	242.727,348 440.532,284	123	242.729,106 440.530,136	2.776
125	242.739,265 440.527,793	126	242.747,294 440.514,196	15.791
128	242.754,385 440.499,122	129	242.757,381 440.497,825	3.265
131	242.770,69 440.499,844	132	242.775,982 440.492,065	9.408
134	242.784,229 440.458,822	135	242.785,945 440.446,302	12.637
137	242.791,607 440.437,04	138	242.796,069 440.431,723	6.941
140	242.805,927 440.407,34	141	242.818,415 440.379,679	30.349
143	242.830,598 440.376,078	144	242.843,123 440.375,563	12.536
146	242.850,158 440.361,671	147	242.852,909 440.348,352	13.6
149	242.862,252 440.272,651	150	242.865,457 440.253,059	19.852
152	242.880,93 440.181,43	153	242.893,97 440.129,119	53.912
155	242.901,811 440.087,664	156	242.909,032 440.083,694	8.24
158	242.931,862 440.082,969	159	242.935,429 440.083,563	3.616
161	242.936,334 440.120,448	162	242.935,502 440.131,015	10.6
164	242.939,369 440.137,457	165	242.945,813 440.138,423	6.516
167	242.958,702 440.142,61	168	242.960,958 440.145,509	3.673
170	242.961,688 440.164,895	171	242.958,116 440.187,159	22.549
173	242.961,06 440.192,921	174	242.966,055 440.195,196	5.489
176	242.972,937 440.195,862	177	242.974,658 440.193,532	2.897
179	242.978,499 440.179,675	180	242.977,814 440.153,105	26.579
182	242.980,417 440.114,757	183	243.003,573 440.114,209	23.162
185	243.035,36 440.115,305	186	243.047,554 440.114,713	12.208
188	243.043,384 440.164,789	189	243.043,816 440.169,09	4.323
191	243.050,256 440.169,774	192	243.056,97 440.166,761	7.359
194	243.069,713 440.154,572	195	243.080,948 440.146,766	13.681
197	243.119,449 440.137,863	198	243.130,685 440.137,042	11.266
200	243.150,141 440.146,902	201	243.157,467 440.148,569	7.513
203	243.194,581 440.143,115	204	243.207,478 440.141,31	13.023
206	243.221,454 440.139,256	207	243.229,949 440.140,078	8.535
209	243.246,325 440.152,413	210	243.248,017 440.156,472	4.398
212	243.242,94 440.165,775	213	243.238,484 440.168,707	5.334

Punct început	X / Y	Punct sfârşit	X / Y	Lungime segment
117	242.771,707 440.538,607	118	242.739,231 440.541,046	32.567
120	242.729,301 440.542,244	121	242.726,957 440.536,385	6.31
123	242.729,106 440.530,136	124	242.733,404 440.529,746	4.316
126	242.747,294 440.514,196	127	242.751,982 440.504,23	11.014
129	242.757,381 440.497,825	130	242.766,169 440.500,121	9.083
132	242.775,982 440.492,065	133	242.783,92 440.468,728	24.65
135	242.785,945 440.446,302	136	242.787,661 440.442,7	3.99
138	242.796,069 440.431,723	139	242.803,316 440.413,124	19.961
141	242.818,415 440.379,679	142	242.821,847 440.375,906	5.1
144	242.843,123 440.375,563	145	242.846,384 440.370,418	6.091
147	242.852,909 440.348,352	148	242.858,229 440.297,241	51.387
150	242.865,457 440.253,059	151	242.875,066 440.212,239	41.936
153	242.893,97 440.129,119	154	242.900,19 440.101,623	28.191
156	242.909,032 440.083,694	157	242.918,783 440.083,414	9.755
159	242.935,429 440.083,563	160	242.937,022 440.086,702	3.52
162	242.935,502 440.131,015	163	242.936,361 440.136,168	5.224
165	242.945,813 440.138,423	166	242.953,761 440.140,033	8.109
168	242.960,958 440.145,509	169	242.961,495 440.153,668	8.177
171	242.958,116 440.187,159	172	242.959,228 440.191,756	4.73
174	242.966,055 440.195,196	175	242.969,552 440.195,806	3.55
177	242.974,658 440.193,532	178	242.976,992 440.188,167	5.851
180	242.977,814 440.153,105	181	242.974,525 440.115,853	37.397
183	243.003,573 440.114,209	184	243.017,959 440.115,442	14.439
186	243.047,554 440.114,713	187	243.046,42 440.135,535	20.853
189	243.043,816 440.169,09	190	243.045,461 440.169,637	1.734
192	243.056,97 440.166,761	193	243.065,629 440.158,479	11.982
195	243.080,948 440.146,766	196	243.096,705 440.141,013	16.774
198	243.130,685 440.137,042	199	243.138,358 440.139,918	8.194
201	243.157,467 440.148,569	202	243.180,075 440.145,145	22.866
204	243.207,478 440.141,31	205	243.213,143 440.140,477	5.726
207	243.229,949 440.140,078	208	243.239,74 440.145,978	11.431
210	243.248,017 440.156,472	211	243.247,396 440.160,419	3.996
213	243.238,484 440.168,707	214	243.228,403 440.169,989	10.162

Document care conține date cu caracter personal, protejat de prevederile Regulamentului (UE) nr. 679/2016 și Legii 190/2018

Punct început	X / Y	Punct sfârşit	X / Y	Lungime segment
214	243.228,403 440.169,989	215	243.219,492 440.170,764	8.945
217	243.205,157 440.181,22	218	243.202,832 440.182,575	2.691
220	243.189,078 440.173,475	221	243.184,236 440.172,313	4.979
223	243.172,806 440.176,573	224	243.165,445 440.182,963	9.748
226	243.160,924 440.218,625	227	243.161,228 440.262,139	43.515
229	243.154,82 440.282,078	230	243.147,277 440.282,032	7.543
232	243.124,8 440.272,349	233	243.117,392 440.267,772	8.708
235	243.091,034 440.269,265	236	243.080,962 440.273,536	10.94
238	243.051,358 440.283,908	239	243.031,826 440.294,281	22.116
241	243.013,952 440.307,985	242	243.005,096 440.316,938	12.593
244	242.998,252 440.336,554	245	242.998,051 440.350,436	13.883
247	243.002,672 440.362,233	248	243.012,309 440.366,912	10.713
250	243.055,266 440.380,124	251	243.067,933 440.383,427	13.091
253	243.113,093 440.397,189	254	243.137,646 440.406,899	26.403
256	243.150,542 440.405,722	257	243.157,977 440.400,492	9.09
259	243.189,758 440.391,398	260	243.207,381 440.379,012	21.54
262	243.239,323 440.336,624	263	243.245,106 440.326,715	11.473
265	243.252,43 440.321,62	266	243.258,467 440.326,127	7.534
268	243.297,493 440.355,525	269	243.307,202 440.364,046	12.918
271	243.373,369 440.423,674	272	243.392,477 440.435,601	22.525
274	243.373,516 440.470,938	275	243.347,379 440.507,699	45.106
277	243.326,428 440.507,155	278	243.310,103 440.530,822	28.751
280	243.277,453 440.564,826	281	243.262,27 440.579,281	20.964
283	243.237,993 440.592,588	284	243.218,388 440.594,765	19.726
286	243.180,922 440.607,615	287	243.168,288 440.624,384	20.996
289	243.146,863 440.634,837	290	243.135,754 440.628,739	12.673
292	243.109,396 440.596,943	293	243.098,505 440.595,854	10.945
295	243.066,485 440.611,97	296	243.045,062 440.618,791	22.483
298	243.026,328 440.636,214	299	243.025,515 440.654,517	18.321
301	243.017,18 440.696,976	302	243.004,502 440.719,924	26.217
304	242.925,169 440.766,341	305	242.901,577 440.767,439	23.618
307	242.870,646 440.781,813	308	242.866,071 440.779,853	4.977
310	242.861,715 440.761,123	311	242.849,952 440.765,043	12.399

Punct început	X / Y	Punct sfârşit	X / Y	Lungime segment
215	243.219,492 440.170,764	216	243.216,005 440.172,119	3.741
218	243.202,832 440.182,575	219	243.198,377 440.180,252	5.024
221	243.184,236 440.172,313	222	243.179,974 440.173,668	4.472
224	243.165,445 440.182,963	225	243.161,958 440.193,613	11.206
227	243.161,228 440.262,139	228	243.160,412 440.278,914	16.795
230	243.147,277 440.282,032	231	243.137,819 440.281,075	9.506
233	243.117,392 440.267,772	234	243.108,43 440.266,825	9.012
236	243.080,962 440.273,536	237	243.069,06 440.277,502	12.545
239	243.031,826 440.294,281	240	243.019,688 440.303,156	15.037
242	243.005,096 440.316,938	243	243.000,366 440.325,287	9.596
245	242.998,051 440.350,436	246	242.999,918 440.357,279	7.093
248	243.012,309 440.366,912	249	243.035,991 440.375,17	25.081
251	243.067,933 440.383,427	252	243.085,006 440.388,381	17.777
254	243.137,646 440.406,899	255	243.138,151 440.407,098	0.543
257	243.157,977 440.400,492	258	243.175,714 440.396,078	18.278
260	243.207,381 440.379,012	261	243.221,424 440.363,048	21.262
263	243.245,106 440.326,715	264	243.248,575 440.323,583	4.674
266	243.258,467 440.326,127	267	243.264,893 440.331,644	8.469
269	243.307,202 440.364,046	270	243.319,882 440.375,174	16.871
272	243.392,477 440.435,601	273	243.395,876 440.437,722	4.006
275	243.347,379 440.507,699	276	243.341,121 440.503,891	7.326
278	243.310,103 440.530,822	279	243.284,527 440.550,136	32.049
281	243.262,27 440.579,281	282	243.247,577 440.584,747	15.677
284	243.218,388 440.594,765	285	243.204,883 440.599,557	14.33
287	243.168,288 440.624,384	288	243.157,536 440.632,877	13.702
290	243.135,754 440.628,739	291	243.123,773 440.612,405	20.257
293	243.098,505 440.595,854	294	243.080,426 440.597,16	18.126
296	243.045,062 440.618,791	297	243.030,032 440.626,849	17.054
299	243.025,515 440.654,517	300	243.025,022 440.665,615	11.109
302	243.004,502 440.719,924	303	242.951,091 440.755,451	64.148
305	242.901,577 440.767,439	306	242.880,23 440.780,942	25.259
308	242.866,071 440.779,853	309	242.865,853 440.766,132	13.723
311	242.849,952 440.765,043	312	242.840,751 440.774,029	12.861

Punct început	X / Y	Punct sfârşit	X / Y	Lungime segment
216	243.216,005 440.172,119	217	243.205,157 440.181,22	14.16
219	243.198,377 440.180,252	220	243.189,078 440.173,475	11.506
222	243.179,974 440.173,668	223	243.172,806 440.176,573	7.734
225	243.161,958 440.193,613	226	243.160,924 440.218,625	25.033
228	243.160,412 440.278,914	229	243.154,82 440.282,078	6.425
231	243.137,819 440.281,075	232	243.124,8 440.272,349	15.673
234	243.108,43 440.266,825	235	243.091,034 440.269,265	17.566
237	243.069,06 440.277,502	238	243.051,358 440.283,908	18.825
240	243.019,688 440.303,156	241	243.013,952 440.307,985	7.498
243	243.000,366 440.325,287	244	242.998,252 440.336,554	11.464
246	242.999,918 440.357,279	247	243.002,672 440.362,233	5.668
249	243.035,991 440.375,17	250	243.055,266 440.380,124	19.901
252	243.085,006 440.388,381	253	243.113,093 440.397,189	29.436
255	243.138,151 440.407,098	256	243.150,542 440.405,722	12.467
258	243.175,714 440.396,078	259	243.189,758 440.391,398	14.803
261	243.221,424 440.363,048	262	243.239,323 440.336,624	31.916
264	243.248,575 440.323,583	265	243.252,43 440.321,62	4.326
267	243.264,893 440.331,644	268	243.297,493 440.355,525	40.411
270	243.319,882 440.375,174	271	243.373,369 440.423,674	72.202
273	243.395,876 440.437,722	274	243.373,516 440.470,938	40.041
276	243.341,121 440.503,891	277	243.326,428 440.507,155	15.051
279	243.284,527 440.550,136	280	243.277,453 440.564,826	16.305
282	243.247,577 440.584,747	283	243.237,993 440.592,588	12.383
285	243.204,883 440.599,557	286	243.180,922 440.607,615	25.28
288	243.157,536 440.632,877	289	243.146,863 440.634,837	10.851
291	243.123,773 440.612,405	292	243.109,396 440.596,943	21.113
294	243.080,426 440.597,16	295	243.066,485 440.611,97	20.339
297	243.030,032 440.626,849	298	243.026,328 440.636,214	10.071
300	243.025,022 440.665,615	301	243.017,18 440.696,976	32.327
303	242.951,091 440.755,451	304	242.925,169 440.766,341	28.117
306	242.880,23 440.780,942	307	242.870,646 440.781,813	9.623
309	242.865,853 440.766,132	310	242.861,715 440.761,123	6.497
312	242.840,751 440.774,029	313	242.833,781 440.778,167	8.106

Document care conține date cu caracter personal, protejat de prevederile Regulamentului (UE) nr. 679/2016 și Legii 190/2018

Punct început	X / Y	Punct sfârşit	X / Y	Lungime segment
313	242.833,781 440.778,167	314	242.832,038 440.788,838	10.812
316	242.833,781 440.814,101	317	242.823,543 440.824,99	14.946
319	242.783,537 440.840,363	320	242.751,029 440.852,89	34.838
322	242.728,034 440.870,604	323	242.707,596 440.893,285	30.531
325	242.707,388 440.927,604	326	242.714,869 440.932,39	8.881
328	242.724,725 440.924,253	329	242.750,776 440.900,977	34.935
331	242.776,51 440.900,977	332	242.776,809 440.909,653	8.681
334	242.745,091 440.939,87	335	242.725,043 440.958,717	27.516
337	242.637,588 441.082,719	338	242.613,984 441.104,304	31.985
340	242.553,329 441.141,083	341	242.546,976 441.142,007	6.42
343	242.485,103 441.134,419	344	242.419,714 441.096,104	75.788
346	242.359,148 441.074,16	347	242.348,314 441.070,235	11.523
349	242.359,727 441.053,188	350	242.368,467 441.041,339	14.724
352	242.378,612 441.014,479	353	242.365,405 440.994,502	23.948
355	242.338,535 441.013,472	356	242.336,183 441.019,672	6.631
358	242.323,562 441.052,726	359	242.319,417 441.056,756	5.781
361	242.301,844 441.044,524	362	242.303,225 441.042,346	2.579
364	242.301,253 441.017,864	365	242.300,599 441.003,637	14.242
367	242.302,889 440.996,769	368	242.311,069 440.992,19	9.374
370	242.322,031 440.993,008	371	242.332,665 440.994,807	10.785
373	242.341,991 440.986,467	374	242.341,009 440.980,416	6.13
376	242.330,211 440.967,661	377	242.327,757 440.961,774	6.378
379	242.332,772 440.946,35	380	242.336,982 440.942,816	5.497
382	242.348,74 440.935,85	383	242.356,093 440.936,9	7.428
385	242.364,182 440.953,91	386	242.364,182 440.964,41	10.5
388	242.373,669 440.976,616	389	242.383,439 440.975,566	9.826
391	242.398,671 440.963,911	392	242.377,828 440.934,98	35.657
394	242.355,056 440.902,423	395	242.355,632 440.892,915	9.525
397	242.361,685 440.881,966	398	242.367,739 440.875,627	8.765
400	242.377,491 440.876,819	401	242.385,203 440.888,234	13.776
403	242.402,556 440.895,498	404	242.405,291 440.893,22	3.559
406	242.420,946 440.871,038	407	242.421,881 440.869,084	2.166
409	242.424,794 440.859,331	410	242.426,374 440.846,141	13.284

Punct început	X / Y	Punct sfârşit	X / Y	Lungime segment
314	242.832,038 440.788,838	315	242.832,537 440.796,065	7.244
317	242.823,543 440.824,99	318	242.805,463 440.833,266	19.884
320	242.751,029 440.852,89	321	242.739,177 440.863,725	16.058
323	242.707,596 440.893,285	324	242.700,207 440.910,252	18.506
326	242.714,869 440.932,39	327	242.722,649 440.926,108	10.0
329	242.750,776 440.900,977	330	242.768,131 440.895,892	18.085
332	242.776,809 440.909,653	333	242.762,745 440.925,509	21.195
335	242.725,043 440.958,717	336	242.684,647 441.006,883	62.863
338	242.613,984 441.104,304	339	242.573,764 441.127,9	46.631
341	242.546,976 441.142,007	342	242.512,313 441.147,049	35.028
344	242.419,714 441.096,104	345	242.384,522 441.083,353	37.431
347	242.348,314 441.070,235	348	242.359,361 441.053,735	19.857
350	242.368,467 441.041,339	351	242.381,178 441.024,013	21.489
353	242.365,405 440.994,502	354	242.351,941 441.001,838	15.333
356	242.336,183 441.019,672	357	242.335,867 441.020,5	0.886
359	242.319,417 441.056,756	360	242.312,713 441.052,09	8.168
362	242.303,225 441.042,346	363	242.303,071 441.035,903	6.445
365	242.300,599 441.003,637	366	242.302,809 440.997,009	6.987
368	242.311,069 440.992,19	369	242.317,061 440.992,637	6.009
371	242.332,665 440.994,807	372	242.339,209 440.992,354	6.989
374	242.341,009 440.980,416	375	242.336,264 440.973,548	8.348
377	242.327,757 440.961,774	378	242.328,248 440.955,233	6.559
380	242.336,982 440.942,816	381	242.340,651 440.939,735	4.791
383	242.356,093 440.936,9	384	242.361,555 440.941,625	7.222
386	242.364,182 440.964,41	387	242.368,417 440.973,361	9.902
389	242.383,439 440.975,566	390	242.391,107 440.970,316	9.293
392	242.377,828 440.934,98	393	242.361,974 440.916,252	24.537
395	242.355,632 440.892,915	396	242.360,221 440.884,615	9.484
398	242.367,739 440.875,627	399	242.372,004 440.874,596	4.388
401	242.385,203 440.888,234	402	242.395,882 440.896,091	13.258
404	242.405,291 440.893,22	405	242.411,454 440.888,086	8.021
407	242.421,881 440.869,084	408	242.424,209 440.864,219	5.393
410	242.426,374 440.846,141	411	242.430,374 440.838,411	8.704

Punct început	X / Y	Punct sfârşit	X / Y	Lungime segment
315	242.832,537 440.796,065	316	242.833,781 440.814,101	18.079
318	242.805,463 440.833,266	319	242.783,537 440.840,363	23.046
321	242.739,177 440.863,725	322	242.728,034 440.870,604	13.095
324	242.700,207 440.910,252	325	242.707,388 440.927,604	18.779
327	242.722,649 440.926,108	328	242.724,725 440.924,253	2.784
330	242.768,131 440.895,892	331	242.776,51 440.900,977	9.801
333	242.762,745 440.925,509	334	242.745,091 440.939,87	22.757
336	242.684,647 441.006,883	337	242.637,588 441.082,719	89.25
339	242.573,764 441.127,9	340	242.553,329 441.141,083	24.318
342	242.512,313 441.147,049	343	242.485,103 441.134,419	29.998
345	242.384,522 441.083,353	346	242.359,148 441.074,16	26.988
348	242.359,361 441.053,735	349	242.359,727 441.053,188	0.658
351	242.381,178 441.024,013	352	242.378,612 441.014,479	9.873
354	242.351,941 441.001,838	355	242.338,535 441.013,472	17.75
357	242.335,867 441.020,5	358	242.323,562 441.052,726	34.495
360	242.312,713 441.052,09	361	242.301,844 441.044,524	13.243
363	242.303,071 441.035,903	364	242.301,253 441.017,864	18.13
366	242.302,809 440.997,009	367	242.302,889 440.996,769	0.253
369	242.317,061 440.992,637	370	242.322,031 440.993,008	4.984
372	242.339,209 440.992,354	373	242.341,991 440.986,467	6.511
375	242.336,264 440.973,548	376	242.330,211 440.967,661	8.444
378	242.328,248 440.955,233	379	242.332,772 440.946,35	9.969
381	242.340,651 440.939,735	382	242.348,74 440.935,85	8.974
384	242.361,555 440.941,625	385	242.364,182 440.953,91	12.563
387	242.368,417 440.973,361	388	242.373,669 440.976,616	6.179
390	242.391,107 440.970,316	391	242.398,671 440.963,911	9.912
393	242.361,974 440.916,252	394	242.355,056 440.902,423	15.463
396	242.360,221 440.884,615	397	242.361,685 440.881,966	3.027
399	242.372,004 440.874,596	400	242.377,491 440.876,819	5.92
402	242.395,882 440.896,091	403	242.402,556 440.895,498	6.7
405	242.411,454 440.888,086	406	242.420,946 440.871,038	19.512
408	242.424,209 440.864,219	409	242.424,794 440.859,331	4.923
411	242.430,374 440.838,411	412	242.433,696 440.835,901	4.164

Document care conține date cu caracter personal, protejat de prevederile Regulamentului (UE) nr. 679/2016 și Legii 190/2018

Punct început	X / Y	Punct sfârşit	X / Y	Lungime segment
412	242.433,696 440.835,901	413	242.441,306 440.830,149	9.539
415	242.452,081 440.807,968	416	242.462,79 440.791,234	19.867
418	242.463,695 440.781,586	419	242.462,187 440.774,5	7.245
421	242.450,127 440.755,073	422	242.451,291 440.748,17	7.0
424	242.465,426 440.731,225	425	242.474,273 440.727,425	9.629
427	242.492,299 440.740,513	428	242.500,056 440.749,634	11.973
430	242.515,266 440.757,844	431	242.520,894 440.755,26	6.193
433	242.527,586 440.731,847	434	242.528,896 440.729,3	2.864

Punct început	X / Y	Punct sfârşit	X / Y	Lungime segment
413	242.441,306 440.830,149	414	242.447,439 440.818,289	13.352
416	242.462,79 440.791,234	417	242.463,69 440.781,638	9.638
419	242.462,187 440.774,5	420	242.452,684 440.760,932	16.565
422	242.451,291 440.748,17	423	242.457,809 440.738,241	11.877
425	242.474,273 440.727,425	426	242.481,8 440.730,139	8.001
428	242.500,056 440.749,634	429	242.509,03 440.757,844	12.163
431	242.520,894 440.755,26	432	242.525,0 440.742,033	13.85
434	242.528,896 440.729,3	435	242.537,387 440.712,792	18.564

Punct început	X / Y	Punct sfârşit	X / Y	Lungime segment
414	242.447,439 440.818,289	415	242.452,081 440.807,968	11.317
417	242.463,69 440.781,638	418	242.463,695 440.781,586	0.052
420	242.452,684 440.760,932	421	242.450,127 440.755,073	6.393
423	242.457,809 440.738,241	424	242.465,426 440.731,225	10.356
426	242.481,8 440.730,139	427	242.492,299 440.740,513	14.76
429	242.509,03 440.757,844	430	242.515,266 440.757,844	6.236
432	242.525,0 440.742,033	433	242.527,586 440.731,847	10.509
435	242.537,387 440.712,792	1	242.539,044 440.710,503	2.826

**** Lungimile segmentelor sunt determinate în planul de proiecţie Stereo 70 şi sunt rotunjite la 1 milimetru.**
***** Distanţa dintre puncte este formată din segmente cumulate ce sunt mai mici decât valoarea 1 milimetru.**

Document care conține date cu caracter personal, protejat de prevederile Regulamentului (UE) nr. 679/2016 și Legii 190/2018

DATE DESPRE IMOBILUL NR. 5297

Oficiul de Cadastru şi Publicitate Imobiliară CARAS-SEVERIN
Biroul de Cadastru şi Publicitate Imobiliară Resita

A. Partea I. Descrierea imobilului

Nr. CF vechi:2405 Ramna
Nr. cadastral vechi:793

TEREN Extravilan

Adresa: Jud. Caraș-Severin

Nr. Crt	Nr cadastral Nr. topografic	Suprafaţa* (mp)	Observaţii / Referinţe
A1	32584	12.500	Sector cadastral:65 Teren neimprejmuit;

B. Partea II. Proprietari şi acte

Inscrieri privitoare la dreptul de proprietate şi alte drepturi reale		Referinţe
34086 / 17/12/2012		
Act Notarial nr. 2759, din 06/12/2012 emis de CIOBANU ANA STEFANIA;		
B1	Intabulare, drept de PROPRIETATEcumparare, dobandit prin Conventie, cota actuala 1/1, cota initiala 1/1	A1
	1) **SC AGRARIA ASCOLI SATRIANO SRL**, CIF:21697572	

C. Partea III. SARCINI .

Inscrieri privind dezmembramintele dreptului de proprietate, drepturi reale de garanţie şi sarcini	Referinţe
NU SUNT	

Anexa Nr. 1 La Partea I

Teren

Nr cadastral	Suprafaţa (mp)*	Observaţii / Referinţe
32584	12.500	

* Suprafaţa este determinată in planul de proiecţie Stereo 70.

DETALII LINIARE IMOBIL

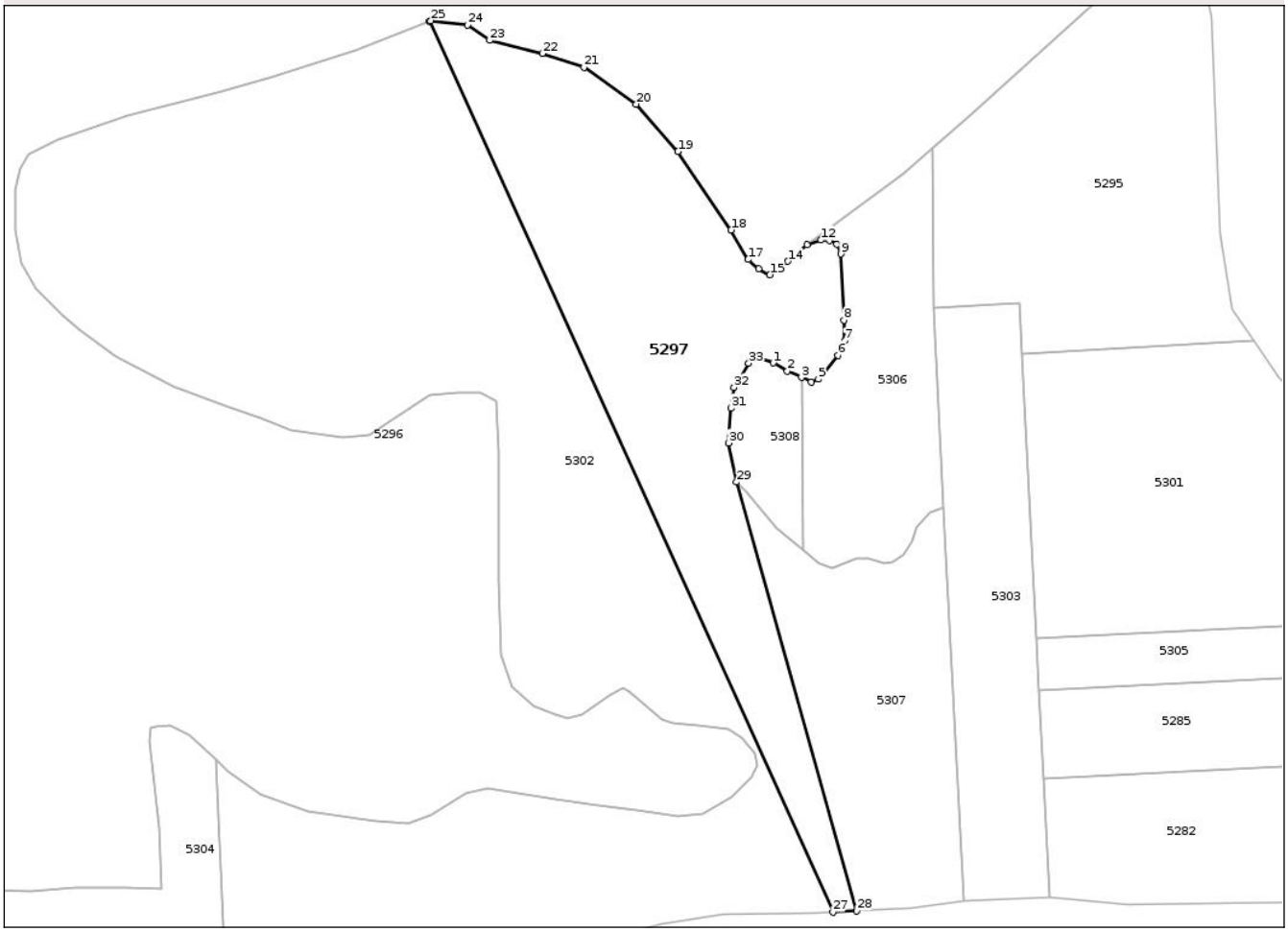

Date referitoare la teren

Crt	Categorie folosință	Intra vilan	Suprafaţa (mp)	Tarla	Parcelă	Nr. topo	Observaţii / Referinţe
1	pasune	NU	12.500	2	53	-	Den. de loc: Dealu Petrii. Pasune impadurita

Lungime Segmente

1) Valorile lungimilor segmentelor sunt obţinute din proiecţie în plan.

Punct început	X / Y	Punct sfârşit	X / Y	Lungime segment (** (m)
1	243.253,514 440.291,914	2	243.258,322 440.289,19	5.526
3	243.263,029 440.287,026	4	243.266,336 440.285,506	3.64
5	243.268,74 440.286,467	6	243.275,311 440.294,477	10.36
7	243.277,554 440.299,283	8	243.277,394 440.306,332	7.051
9	243.276,272 440.328,6	10	243.274,99 440.331,804	3.451

Punct început	X / Y	Punct sfârşit	X / Y	Lungime segment (** (m)
2	243.258,322 440.289,19	3	243.263,029 440.287,026	5.181
4	243.266,336 440.285,506	5	243.268,74 440.286,467	2.589
6	243.275,311 440.294,477	7	243.277,554 440.299,283	5.304
8	243.277,394 440.306,332	9	243.276,272 440.328,6	22.296
10	243.274,99 440.331,804	11	243.272,586 440.333,085	2.724

Document care conține date cu caracter personal, protejat de prevederile Regulamentului (UE) nr. 679/2016 și Legii 190/2018

Punct început	X / Y	Punct sfârşit	X / Y	Lungime segment (** (m)
11	243.272,586 440.333,085	12	243.269,701 440.333,246	2.889
13	243.264,893 440.331,644	14	243.258,467 440.326,127	8.469
15	243.252,43 440.321,62	16	243.248,575 440.323,583	4.326
17	243.245,106 440.326,715	18	243.239,323 440.336,624	11.473
19	243.221,424 440.363,048	20	243.207,381 440.379,012	21.262
21	243.189,758 440.391,398	22	243.175,714 440.396,078	14.803
23	243.157,977 440.400,492	24	243.150,542 440.405,722	9.09
25	243.138,151 440.407,098	26	243.137,646 440.406,899	0.543
27	243.273,638 440.107,016	28	243.281,723 440.107,5	8.099
29	243.241,153 440.251,812	30	243.238,543 440.264,984	13.428
31	243.239,273 440.276,703	32	243.240,34 440.283,569	6.948
33	243.245,276 440.291,836	34	243.248,343 440.293,569	3.523

Punct început	X / Y	Punct sfârşit	X / Y	Lungime segment (** (m)
12	243.269,701 440.333,246	13	243.264,893 440.331,644	5.068
14	243.258,467 440.326,127	15	243.252,43 440.321,62	7.534
16	243.248,575 440.323,583	17	243.245,106 440.326,715	4.674
18	243.239,323 440.336,624	19	243.221,424 440.363,048	31.916
20	243.207,381 440.379,012	21	243.189,758 440.391,398	21.54
22	243.175,714 440.396,078	23	243.157,977 440.400,492	18.278
24	243.150,542 440.405,722	25	243.138,151 440.407,098	12.467
26	243.137,646 440.406,899	27	243.273,638 440.107,016	329.277
28	243.281,723 440.107,5	29	243.241,153 440.251,812	149.906
30	243.238,543 440.264,984	31	243.239,273 440.276,703	11.742
32	243.240,34 440.283,569	33	243.245,276 440.291,836	9.628
34	243.248,343 440.293,569	1	243.253,514 440.291,914	5.429

**** Lungimile segmentelor sunt determinate în planul de proiecţie Stereo 70 şi sunt rotunjite la 1 milimetru.**
***** Distanţa dintre puncte este formată din segmente cumulate ce sunt mai mici decât valoarea 1 milimetru.**

Document care conține date cu caracter personal, protejat de prevederile Regulamentului (UE) nr. 679/2016 și Legii 190/2018

DATE DESPRE IMOBILUL NR. 5298

Oficiul de Cadastru şi Publicitate Imobiliară CARAS-SEVERIN
Biroul de Cadastru şi Publicitate Imobiliară Resita

A. Partea I. Descrierea imobilului

Nr. CF vechi:2405 Ramna
Nr. cadastral vechi:793

TEREN Extravilan

Adresa: Jud. Caraș-Severin

Nr. Crt	Nr cadastral Nr. topografic	Suprafaţa* (mp)	Observaţii / Referinţe
A1	32582	25.300	Sector cadastral:65 Teren neimprejmuit;

B. Partea II. Proprietari şi acte

Inscrieri privitoare la dreptul de proprietate şi alte drepturi reale		Referinţe
34374 / 18/12/2012		
Act Notarial nr. 2759, din 06/12/2012 emis de CIOBANU ANA STEFANIA;		
B1	Intabulare, drept de PROPRIETATEcumparare, dobandit prin Conventie, cota actuala 1/1, cota initiala 1/1	A1
	1) **SC AGRARIA ASCOLI SATRIANO SRL**, CIF:21697572	

C. Partea III. SARCINI .

Inscrieri privind dezmembramintele dreptului de proprietate, drepturi reale de garanţie şi sarcini	Referinţe
NU SUNT	

Document care conține date cu caracter personal, protejat de prevederile Regulamentului (UE) nr. 679/2016 și Legii 190/2018

Anexa Nr. 1 La Partea I

Teren

Nr cadastral	Suprafaţa (mp)*	Observaţii / Referinţe
32582	25.300	

* Suprafaţa este determinată in planul de proiecţie Stereo 70.

DETALII LINIARE IMOBIL

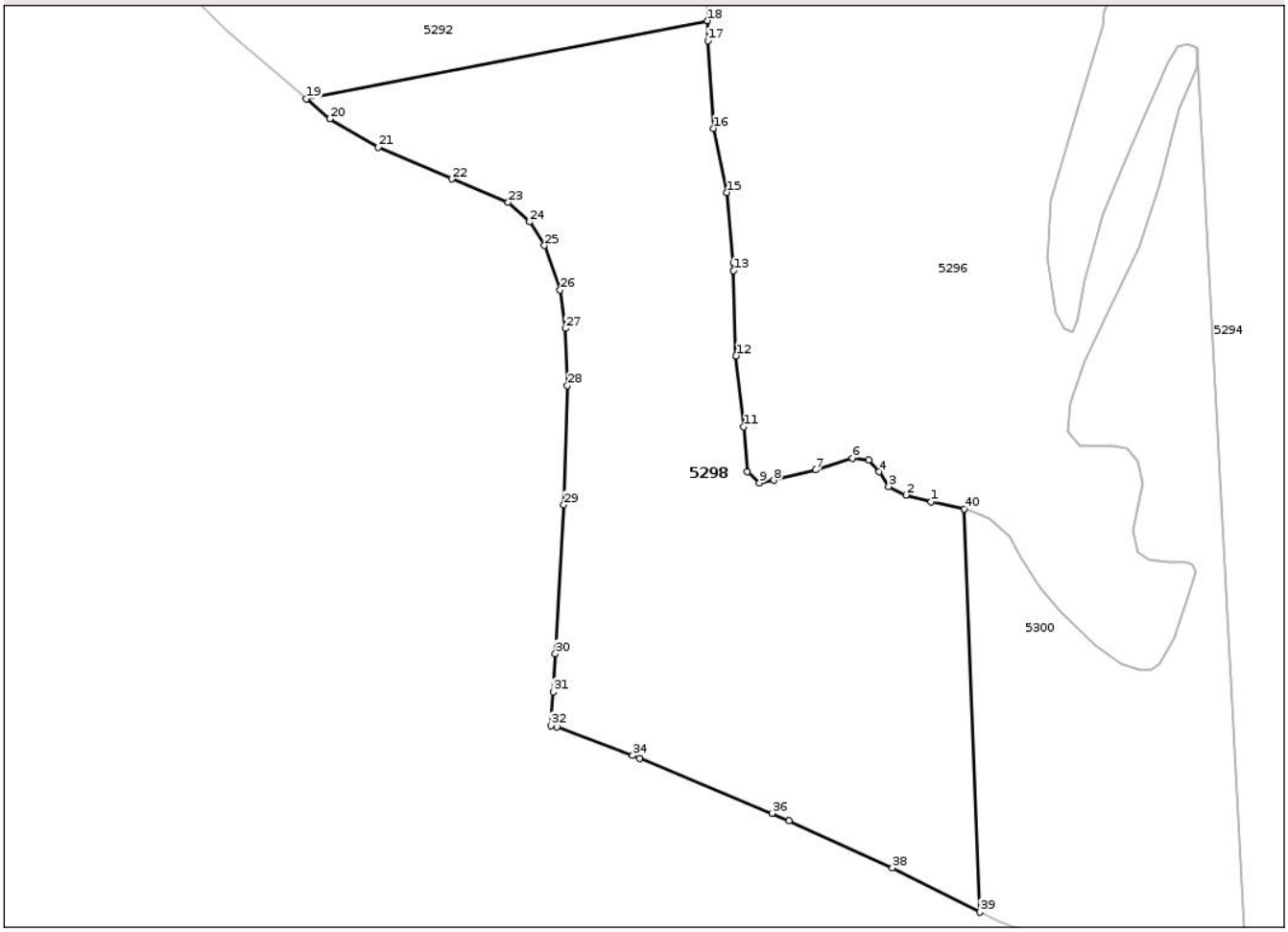

Date referitoare la teren

Crt	Categorie folosință	Intra vilan	Suprafaţa (mp)	Tarla	Parcelă	Nr. topo	Observaţii / Referinţe
1	pasune	NU	5.100	2	41	-	Den. de loc: Dealu Petrii
2	pasune	NU	20.200	2	41	-	Den. de loc: Dealu Petrii. Pasune impadurita

Lungime Segmente

1) Valorile lungimilor segmentelor sunt obţinute din proiecţie în plan.

Punct început	X / Y	Punct sfârşit	X / Y	Lungime segment (** (m)
1	242.638,95 440.283,806	2	242.630,721 440.286,013	8.52
3	242.625,101 440.288,822	4	242.621,89 440.293,637	5.787
5	242.618,587 440.297,389	6	242.613,131 440.298,07	5.498
7	242.601,085 440.294,208	8	242.587,534 440.290,848	13.961

Punct început	X / Y	Punct sfârşit	X / Y	Lungime segment (** (m)
2	242.630,721 440.286,013	3	242.625,101 440.288,822	6.283
4	242.621,89 440.293,637	5	242.618,587 440.297,389	4.999
6	242.613,131 440.298,07	7	242.601,085 440.294,208	12.65
8	242.587,534 440.290,848	9	242.582,836 440.289,979	4.778

Document care conține date cu caracter personal, protejat de prevederile Regulamentului (UE) nr. 679/2016 și Legii 190/2018

Punct început	X / Y	Punct sfârşit	X / Y	Lungime segment (** (m)
9	242.582,836 440.289,979	10	242.578,888 440.293,664	5.401
11	242.577,611 440.308,285	12	242.575,126 440.331,538	23.385
13	242.574,297 440.359,368	14	242.574,222 440.361,88	2.513
15	242.572,189 440.384,907	16	242.567,672 440.405,902	21.475
17	242.565,93 440.434,523	18	242.565,825 440.441,047	6.525
19	242.434,535 440.415,472	20	242.442,216 440.408,946	10.079
21	242.458,132 440.399,647	22	242.482,168 440.389,35	26.149
23	242.500,605 440.381,652	24	242.507,641 440.375,269	9.5
25	242.512,425 440.367,549	26	242.517,554 440.353,067	15.363
27	242.519,337 440.340,482	28	242.519,947 440.321,779	18.713
29	242.518,74 440.282,806	30	242.516,019 440.234,145	48.737
31	242.515,399 440.221,669	32	242.514,656 440.210,693	11.001
33	242.516,546 440.210,178	34	242.541,339 440.200,869	26.483
35	242.543,685 440.200,005	36	242.586,955 440.182,044	46.85
37	242.592,479 440.179,522	38	242.626,259 440.164,096	37.136
39	242.654,894 440.149,691	40	242.649,831 440.281,526	131.932

Punct început	X / Y	Punct sfârşit	X / Y	Lungime segment (** (m)
10	242.578,888 440.293,664	11	242.577,611 440.308,285	14.677
12	242.575,126 440.331,538	13	242.574,297 440.359,368	27.842
14	242.574,222 440.361,88	15	242.572,189 440.384,907	23.117
16	242.567,672 440.405,902	17	242.565,93 440.434,523	28.674
18	242.565,825 440.441,047	19	242.434,535 440.415,472	133.758
20	242.442,216 440.408,946	21	242.458,132 440.399,647	18.433
22	242.482,168 440.389,35	23	242.500,605 440.381,652	19.98
24	242.507,641 440.375,269	25	242.512,425 440.367,549	9.082
26	242.517,554 440.353,067	27	242.519,337 440.340,482	12.711
28	242.519,947 440.321,779	29	242.518,74 440.282,806	38.992
30	242.516,019 440.234,145	31	242.515,399 440.221,669	12.491
32	242.514,656 440.210,693	33	242.516,546 440.210,178	1.959
34	242.541,339 440.200,869	35	242.543,685 440.200,005	2.5
36	242.586,955 440.182,044	37	242.592,479 440.179,522	6.072
38	242.626,259 440.164,096	39	242.654,894 440.149,691	32.054
40	242.649,831 440.281,526	1	242.638,95 440.283,806	11.117

** Lungimile segmentelor sunt determinate în planul de proiecţie Stereo 70 şi sunt rotunjite la 1 milimetru.
*** Distanţa dintre puncte este formată din segmente cumulate ce sunt mai mici decât valoarea 1 milimetru.

Document care conține date cu caracter personal, protejat de prevederile Regulamentului (UE) nr. 679/2016 și Legii 190/2018

DATE DESPRE IMOBILUL NR. 5299

Oficiul de Cadastru şi Publicitate Imobiliară CARAS-SEVERIN
Biroul de Cadastru şi Publicitate Imobiliară Resita

A. Partea I. Descrierea imobilului

Nr. CF vechi:2405 Ramna
Nr. cadastral vechi:793

TEREN Extravilan

Adresa: Jud. Caraș-Severin

Nr. Crt	Nr cadastral Nr. topografic	Suprafaţa* (mp)	Observaţii / Referinţe
A1	32539	18.400	Sector cadastral:65 Teren neimprejmuit;

B. Partea II. Proprietari şi acte

Inscrieri privitoare la dreptul de proprietate şi alte drepturi reale		Referinţe
34352 / 18/12/2012		
Act Notarial nr. 2759, din 06/12/2012 emis de CIOBANU ANA STEFANIA;		
B1	Intabulare, drept de PROPRIETATE cumparare, dobandit prin Conventie, cota actuala 1/1, cota initiala 1/1	A1
	1) **SC AGRARIA ASCOLI SATRIANO SRL**, CIF:21697572	

C. Partea III. SARCINI .

Inscrieri privind dezmembramintele dreptului de proprietate, drepturi reale de garanţie şi sarcini	Referinţe
NU SUNT	

Document care conține date cu caracter personal, protejat de prevederile Regulamentului (UE) nr. 679/2016 și Legii 190/2018

Anexa Nr. 1 La Partea I

Teren

Nr cadastral	Suprafaţa (mp)*	Observaţii / Referinţe
32539	18.400	

* Suprafaţa este determinată in planul de proiecţie Stereo 70.

DETALII LINIARE IMOBIL

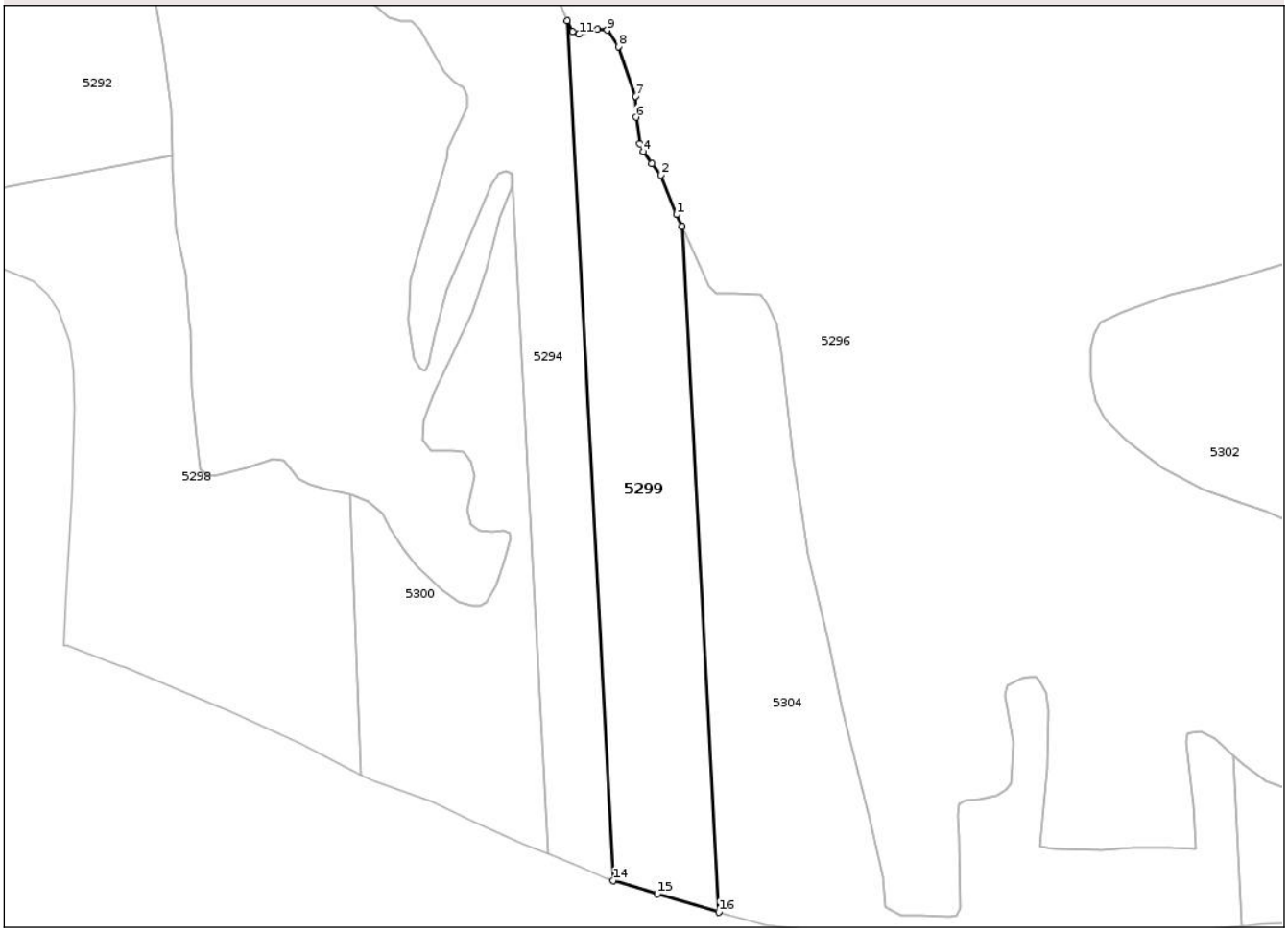

Date referitoare la teren

Crt	Categorie folosință	Intra vilan	Suprafaţa (mp)	Tarla	Parcelă	Nr. topo	Observaţii / Referinţe
1	pasune	NU	15.135	2	49	-	Den. de loc: Dealu Petrii
2	pasune	NU	3.265	2	49	-	Den. de loc: Dealu Petrii. Pasune impadurita

Lungime Segmente

1) Valorile lungimilor segmentelor sunt obţinute din proiecţie în plan.

Punct început	X / Y	Punct sfârşit	X / Y	Lungime segment (** (m)
1	242.803,316 440.413,124	2	242.796,069 440.431,723	19.961
2	242.796,069 440.431,723	3	242.791,607 440.437,04	6.941
3	242.791,607 440.437,04	4	242.787,661 440.442,7	6.9
4	242.787,661 440.442,7	5	242.785,945 440.446,302	3.99

Document care conține date cu caracter personal, protejat de prevederile Regulamentului (UE) nr. 679/2016 și Legii 190/2018

Punct început	X / Y	Punct sfârşit	X / Y	Lungime segment (** (m)
5	242.785,945 440.446,302	6	242.784,229 440.458,822	12.637
6	242.784,229 440.458,822	7	242.783,92 440.468,728	9.911
7	242.783,92 440.468,728	8	242.775,982 440.492,065	24.65
8	242.775,982 440.492,065	9	242.770,69 440.499,844	9.408
9	242.770,69 440.499,844	10	242.766,169 440.500,121	4.529
10	242.766,169 440.500,121	11	242.757,381 440.497,825	9.083
11	242.757,381 440.497,825	12	242.754,385 440.499,122	3.265
12	242.754,385 440.499,122	13	242.751,982 440.504,23	5.645
13	242.751,982 440.504,23	14	242.773,587 440.099,967	404.84
14	242.773,587 440.099,967	15	242.794,243 440.093,736	21.575
15	242.794,243 440.093,736	16	242.823,151 440.085,053	30.184
16	242.823,151 440.085,053	17	242.805,927 440.407,34	322.747
17	242.805,927 440.407,34	1	242.803,316 440.413,124	6.346

** Lungimile segmentelor sunt determinate în planul de proiecţie Stereo 70 şi sunt rotunjite la 1 milimetru.
*** Distanţa dintre puncte este formată din segmente cumulate ce sunt mai mici decât valoarea 1 milimetru.

Document care conține date cu caracter personal, protejat de prevederile Regulamentului (UE) nr. 679/2016 și Legii 190/2018

DATE DESPRE IMOBILUL NR. 5300

Oficiul de Cadastru şi Publicitate Imobiliară CARAS-SEVERIN
Biroul de Cadastru şi Publicitate Imobiliară Resita

A. Partea I. Descrierea imobilului

Nr. CF vechi:2405 Ramna
Nr. cadastral vechi:793

TEREN Extravilan

Adresa: Jud. Caraș-Severin

Nr. Crt	Nr cadastral Nr. topografic	Suprafaţa* (mp)	Observaţii / Referinţe
A1	32540	14.500	Sector cadastral:65 Teren neimprejmuit;

B. Partea II. Proprietari şi acte

Inscrieri privitoare la dreptul de proprietate şi alte drepturi reale		Referinţe
34350 / 18/12/2012		
Act Notarial nr. 2759, din 06/12/2012 emis de CIOBANU ANA STEFANIA;		
B1	Intabulare, drept de PROPRIETATE cumparare, dobandit prin Conventie, cota actuala 1/1, cota initiala 1/1	A1
	1) **SC AGRARIA ASCOLI SATRIANO SRL**, CIF:21697572	

C. Partea III. SARCINI .

Inscrieri privind dezmembramintele dreptului de proprietate, drepturi reale de garanţie şi sarcini	Referinţe
NU SUNT	

Document care conține date cu caracter personal, protejat de prevederile Regulamentului (UE) nr. 679/2016 și Legii 190/2018

Anexa Nr. 1 La Partea I

Teren

Nr cadastral	Suprafaţa (mp)*	Observaţii / Referinţe
32540	14.500	

* Suprafaţa este determinată in planul de proiecţie Stereo 70.

DETALII LINIARE IMOBIL

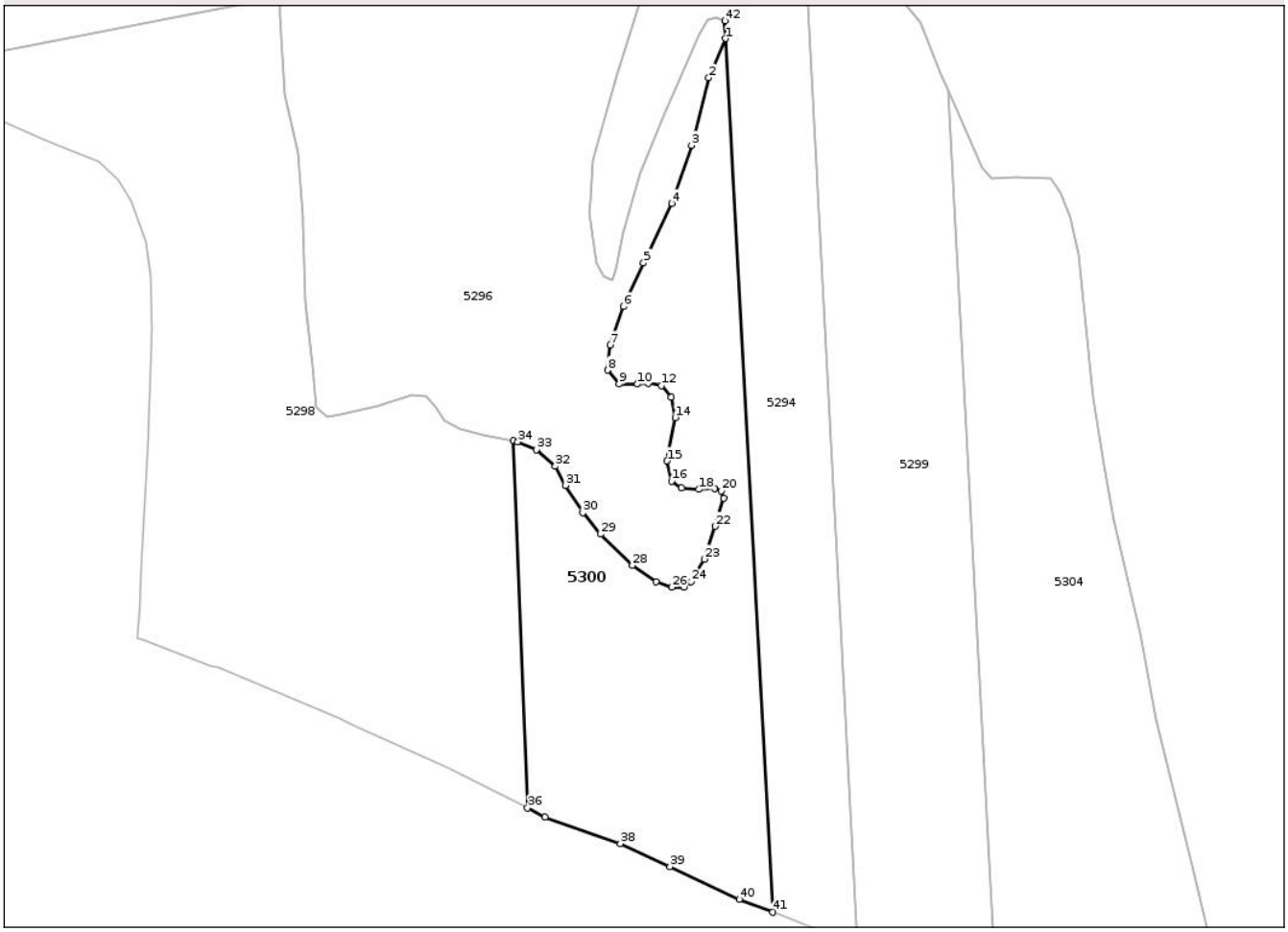

Date referitoare la teren

Crt	Categorie folosinţă	Intra vilan	Suprafaţa (mp)	Tarla	Parcelă	Nr. topo	Observaţii / Referinţe
1	pasune	NU	8.200	2	47	-	Den. de loc: Dealu Petrii
2	pasune	NU	6.300	2	47	-	Den. de loc: Dealu Petrii. Pasune impadurita

Lungime Segmente

1) Valorile lungimilor segmentelor sunt obţinute din proiecţie în plan.

Punct început	X / Y	Punct sfârşit	X / Y	Lungime segment
1	242.726,095 440.425,987	2	242.720,074 440.411,944	15.279
4	242.706,827 440.366,804	5	242.696,586 440.345,474	23.661
7	242.684,543 440.315,983	8	242.683,741 440.306,955	9.064
10	242.694,378 440.301,94	11	242.698,192 440.302,14	3.819
13	242.706,421 440.297,125	14	242.708,026 440.289,902	7.399

Punct început	X / Y	Punct sfârşit	X / Y	Lungime segment
2	242.720,074 440.411,944	3	242.713,852 440.387,668	25.061
5	242.696,586 440.345,474	6	242.689,36 440.329,826	17.236
8	242.683,741 440.306,955	9	242.687,755 440.301,94	6.424
11	242.698,192 440.302,14	12	242.703,008 440.301,338	4.882
14	242.708,026 440.289,902	15	242.705,026 440.274,353	15.836

Punct început	X / Y	Punct sfârşit	X / Y	Lungime segment
3	242.713,852 440.387,668	4	242.706,827 440.366,804	22.015
6	242.689,36 440.329,826	7	242.684,543 440.315,983	14.657
9	242.687,755 440.301,94	10	242.694,378 440.301,94	6.623
12	242.703,008 440.301,338	13	242.706,421 440.297,125	5.422
15	242.705,026 440.274,353	16	242.706,632 440.267,131	7.398

Document care conține date cu caracter personal, protejat de prevederile Regulamentului (UE) nr. 679/2016 și Legii 190/2018

Punct început	X / Y	Punct sfârşit	X / Y	Lungime segment
16	242.706,632 440.267,131	17	242.710,245 440.264,723	4.342
19	242.722,086 440.264,322	20	242.724,495 440.263,52	2.539
22	242.722,287 440.250,881	23	242.718,474 440.239,044	12.436
25	242.711,047 440.229,013	26	242.706,833 440.229,013	4.214
28	242.692,582 440.236,837	29	242.681,142 440.248,072	16.034
31	242.668,454 440.265,55	32	242.664,841 440.272,371	7.719
34	242.651,394 440.281,198	35	242.649,831 440.281,526	1.597
37	242.661,189 440.146,524	38	242.688,269 440.136,919	28.733
40	242.730,961 440.116,945	41	242.743,001 440.112,295	12.907

Punct început	X / Y	Punct sfârşit	X / Y	Lungime segment
17	242.710,245 440.264,723	18	242.716,467 440.264,122	6.251
20	242.724,495 440.263,52	21	242.725,498 440.260,912	2.794
23	242.718,474 440.239,044	24	242.713,657 440.231,019	9.36
26	242.706,833 440.229,013	27	242.701,012 440.231,019	6.157
29	242.681,142 440.248,072	30	242.674,72 440.255,696	9.968
32	242.664,841 440.272,371	33	242.658,017 440.278,39	9.099
35	242.649,831 440.281,526	36	242.654,894 440.149,691	131.932
38	242.688,269 440.136,919	39	242.706,099 440.128,558	19.693
41	242.743,001 440.112,295	42	242.725,894 440.432,407	320.569

Punct început	X / Y	Punct sfârşit	X / Y	Lungime segment
18	242.716,467 440.264,122	19	242.722,086 440.264,322	5.623
21	242.725,498 440.260,912	22	242.722,287 440.250,881	10.532
24	242.713,657 440.231,019	25	242.711,047 440.229,013	3.292
27	242.701,012 440.231,019	28	242.692,582 440.236,837	10.243
30	242.674,72 440.255,696	31	242.668,454 440.265,55	11.678
33	242.658,017 440.278,39	34	242.651,394 440.281,198	7.194
36	242.654,894 440.149,691	37	242.661,189 440.146,524	7.047
39	242.706,099 440.128,558	40	242.730,961 440.116,945	27.44
42	242.725,894 440.432,407	1	242.726,095 440.425,987	6.423

**** Lungimile segmentelor sunt determinate în planul de proiecţie Stereo 70 şi sunt rotunjite la 1 milimetru.**
***** Distanţa dintre puncte este formată din segmente cumulate ce sunt mai mici decât valoarea 1 milimetru.**

Document care conține date cu caracter personal, protejat de prevederile Regulamentului (UE) nr. 679/2016 și Legii 190/2018

DATE DESPRE IMOBILUL NR. 5301

Oficiul de Cadastru şi Publicitate Imobiliară CARAS-SEVERIN
Biroul de Cadastru şi Publicitate Imobiliară Resita

A. Partea I. Descrierea imobilului

TEREN Extravilan

Adresa: Jud. Caraş-Severin

Nr. Crt	Nr cadastral Nr. topografic	Suprafaţa* (mp)	Observaţii / Referinţe
A1		8.700	Sector cadastral:65 Teren neimprejmuit;

B. Partea II. Proprietari şi acte

Inscrieri privitoare la dreptul de proprietate şi alte drepturi reale		Referinţe
/		
Act Administrativ nr. 1823, din 15/07/2002 emis de CJPSDDPAT CARAS-SEVERIN;		
B1	Intabulare, drept de PROPRIETATE, dobandit prin Reconstituire, cota actuala 1/1, cota initiala 1/1	A1
	1) **VEZOC IOACHIM**	

C. Partea III. SARCINI .

Inscrieri privind dezmembramintele dreptului de proprietate, drepturi reale de garanţie şi sarcini	Referinţe
NU SUNT	

Document care conține date cu caracter personal, protejat de prevederile Regulamentului (UE) nr. 679/2016 și Legii 190/2018

Anexa Nr. 1 La Partea I

Teren

Nr cadastral	Suprafaţa (mp)*	Observaţii / Referinţe
	8.700	

* Suprafaţa este determinată in planul de proiecţie Stereo 70.

DETALII LINIARE IMOBIL

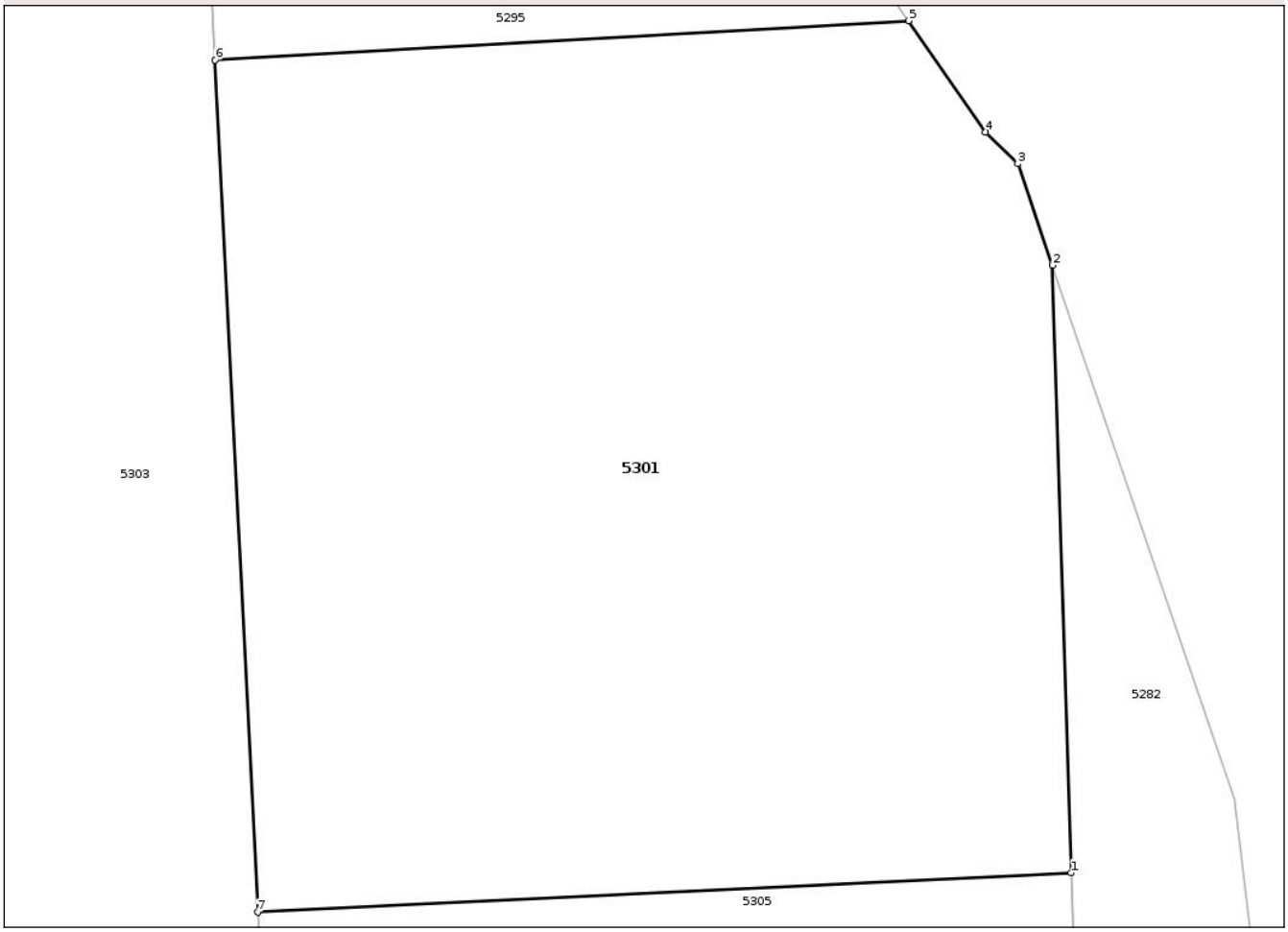

Date referitoare la teren

Crt	Categorie folosință	Intra vilan	Suprafaţa (mp)	Tarla	Parcelă	Nr. topo	Observaţii / Referinţe
1	padure	NU	8.700	UP IV	UA 135, 3817/1	-	Teren forestier inscris in amenajamentul silvic

Lungime Segmente
1) Valorile lungimilor segmentelor sunt obţinute din proiecţie în plan.

Punct început	X / Y	Punct sfârşit	X / Y	Lungime segment (** (m)
1	243.433,582 440.203,781	2	243.431,497 440.271,975	68.226
2	243.431,497 440.271,975	3	243.427,604 440.283,378	12.049
3	243.427,604 440.283,378	4	243.423,962 440.286,931	5.088
4	243.423,962 440.286,931	5	243.415,361 440.299,415	15.16
5	243.415,361 440.299,415	6	243.337,423 440.295,006	78.063

Document care conține date cu caracter personal, protejat de prevederile Regulamentului (UE) nr. 679/2016 și Legii 190/2018

Punct început	X / Y	Punct sfârşit	X / Y	Lungime segment (** (m)
6	243.337,423 440.295,006	7	243.342,207 440.199,358	95.768
7	243.342,207 440.199,358	1	243.433,582 440.203,781	91.482

** Lungimile segmentelor sunt determinate în planul de proiecţie Stereo 70 şi sunt rotunjite la 1 milimetru.
*** Distanţa dintre puncte este formată din segmente cumulate ce sunt mai mici decât valoarea 1 milimetru.

Document care conține date cu caracter personal, protejat de prevederile Regulamentului (UE) nr. 679/2016 și Legii 190/2018

DATE DESPRE IMOBILUL NR. 5302

Oficiul de Cadastru şi Publicitate Imobiliară CARAS-SEVERIN
Biroul de Cadastru şi Publicitate Imobiliară Resita

A. Partea I. Descrierea imobilului

Nr. CF vechi:2406 Ramna
Nr. cadastral vechi:793

TEREN Extravilan

Adresa: Jud. Caraș-Severin

Nr. Crt	Nr cadastral Nr. topografic	Suprafaţa* (mp)	Observaţii / Referinţe
A1	32567	33.900	Sector cadastral:65 Teren neimprejmuit;

B. Partea II. Proprietari şi acte

Inscrieri privitoare la dreptul de proprietate şi alte drepturi reale		Referinţe
34373 / 18/12/2012		
Act Notarial nr. 2759, din 06/12/2012 emis de CIOBANU ANA STEFANIA;		
B1	Intabulare, drept de PROPRIETATE cumparare, dobandit prin Conventie, cota actuala 1/1, cota initiala 1/1	A1
	1) **SC AGRARIA ASCOLI SATRIANO SRL**, CIF:21697572	

C. Partea III. SARCINI .

Inscrieri privind dezmembramintele dreptului de proprietate, drepturi reale de garanţie şi sarcini	Referinţe
NU SUNT	

Document care conține date cu caracter personal, protejat de prevederile Regulamentului (UE) nr. 679/2016 și Legii 190/2018

Anexa Nr. 1 La Partea I

Teren

Nr cadastral	Suprafaţa (mp)*	Observaţii / Referinţe
32567	33.900	

* Suprafaţa este determinată in planul de proiecţie Stereo 70.

DETALII LINIARE IMOBIL

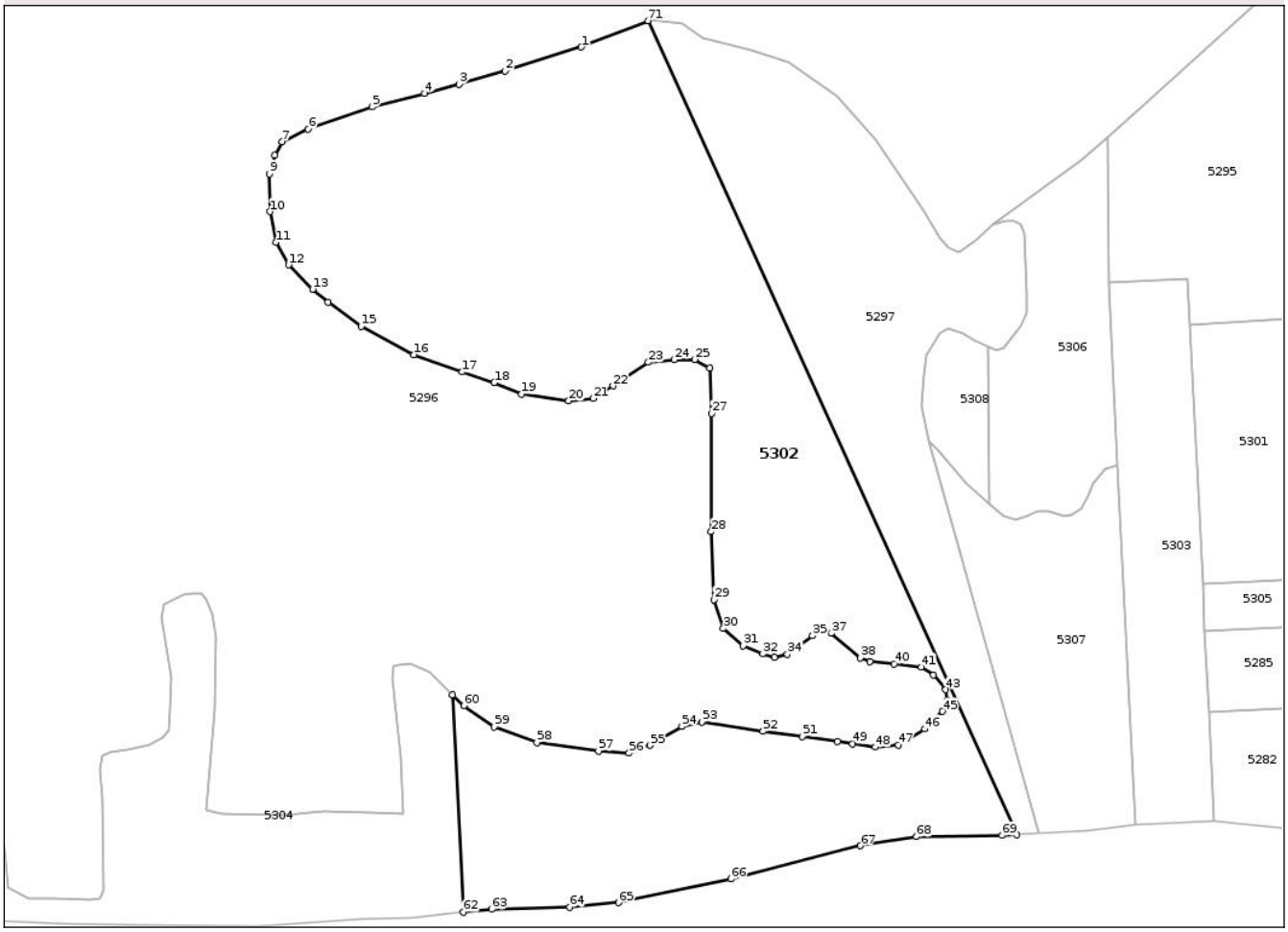

Date referitoare la teren

Crt	Categorie folosință	Intra vilan	Suprafaţa (mp)	Tarla	Parcelă	Nr. topo	Observaţii / Referinţe
1	pasune	NU	33.900	2	14	-	Den. de loc: Dealu Petrii. Pasune impadurita

Lungime Segmente

1) Valorile lungimilor segmentelor sunt obţinute din proiecţie în plan.

Punct început	X / Y	Punct sfârşit	X / Y	Lungime segment
1	243.113,093 440.397,189	2	243.085,006 440.388,381	29.436
4	243.055,266 440.380,124	5	243.035,991 440.375,17	19.901
7	243.002,672 440.362,233	8	242.999,918 440.357,279	5.668
10	242.998,252 440.336,554	11	243.000,366 440.325,287	11.464
13	243.013,952 440.307,985	14	243.019,688 440.303,156	7.498

Punct început	X / Y	Punct sfârşit	X / Y	Lungime segment
2	243.085,006 440.388,381	3	243.067,933 440.383,427	17.777
5	243.035,991 440.375,17	6	243.012,309 440.366,912	25.081
8	242.999,918 440.357,279	9	242.998,051 440.350,436	7.093
11	243.000,366 440.325,287	12	243.005,096 440.316,938	9.596
14	243.019,688 440.303,156	15	243.031,826 440.294,281	15.037

Punct început	X / Y	Punct sfârşit	X / Y	Lungime segment
3	243.067,933 440.383,427	4	243.055,266 440.380,124	13.091
6	243.012,309 440.366,912	7	243.002,672 440.362,233	10.713
9	242.998,051 440.350,436	10	242.998,252 440.336,554	13.883
12	243.005,096 440.316,938	13	243.013,952 440.307,985	12.593
15	243.031,826 440.294,281	16	243.051,358 440.283,908	22.116

Document care conține date cu caracter personal, protejat de prevederile Regulamentului (UE) nr. 679/2016 și Legii 190/2018

Punct început	X / Y	Punct sfârşit	X / Y	Lungime segment
16	243.051,358 440.283,908	17	243.069,06 440.277,502	18.825
19	243.091,034 440.269,265	20	243.108,43 440.266,825	17.566
22	243.124,8 440.272,349	23	243.137,819 440.281,075	15.673
25	243.154,82 440.282,078	26	243.160,412 440.278,914	6.425
28	243.160,924 440.218,625	29	243.161,958 440.193,613	25.033
31	243.172,806 440.176,573	32	243.179,974 440.173,668	7.734
34	243.189,078 440.173,475	35	243.198,377 440.180,252	11.506
37	243.205,157 440.181,22	38	243.216,005 440.172,119	14.16
40	243.228,403 440.169,989	41	243.238,484 440.168,707	10.162
43	243.247,396 440.160,419	44	243.248,017 440.156,472	3.996
46	243.239,74 440.145,978	47	243.229,949 440.140,078	11.431
49	243.213,143 440.140,477	50	243.207,478 440.141,31	5.726
52	243.180,075 440.145,145	53	243.157,467 440.148,569	22.866
55	243.138,358 440.139,918	56	243.130,685 440.137,042	8.194
58	243.096,705 440.141,013	59	243.080,948 440.146,766	16.774
61	243.065,629 440.158,479	62	243.069,506 440.078,44	80.133
64	243.108,693 440.080,281	65	243.126,743 440.081,977	18.13
67	243.215,965 440.102,909	68	243.236,767 440.106,242	21.067
70	243.273,638 440.107,016	71	243.137,646 440.406,899	329.277

Punct început	X / Y	Punct sfârşit	X / Y	Lungime segment
17	243.069,06 440.277,502	18	243.080,962 440.273,536	12.545
20	243.108,43 440.266,825	21	243.117,392 440.267,772	9.012
23	243.137,819 440.281,075	24	243.147,277 440.282,032	9.506
26	243.160,412 440.278,914	27	243.161,228 440.262,139	16.795
29	243.161,958 440.193,613	30	243.165,445 440.182,963	11.206
32	243.179,974 440.173,668	33	243.184,236 440.172,313	4.472
35	243.198,377 440.180,252	36	243.202,832 440.182,575	5.024
38	243.216,005 440.172,119	39	243.219,492 440.170,764	3.741
41	243.238,484 440.168,707	42	243.242,94 440.165,775	5.334
44	243.248,017 440.156,472	45	243.246,325 440.152,413	4.398
47	243.229,949 440.140,078	48	243.221,454 440.139,256	8.535
50	243.207,478 440.141,31	51	243.194,581 440.143,115	13.023
53	243.157,467 440.148,569	54	243.150,141 440.146,902	7.513
56	243.130,685 440.137,042	57	243.119,449 440.137,863	11.266
59	243.080,948 440.146,766	60	243.069,713 440.154,572	13.681
62	243.069,506 440.078,44	63	243.079,916 440.079,499	10.464
65	243.126,743 440.081,977	66	243.168,217 440.090,703	42.382
68	243.236,767 440.106,242	69	243.268,259 440.106,694	31.495
71	243.137,646 440.406,899	1	243.113,093 440.397,189	26.403

Punct început	X / Y	Punct sfârşit	X / Y	Lungime segment
18	243.080,962 440.273,536	19	243.091,034 440.269,265	10.94
21	243.117,392 440.267,772	22	243.124,8 440.272,349	8.708
24	243.147,277 440.282,032	25	243.154,82 440.282,078	7.543
27	243.161,228 440.262,139	28	243.160,924 440.218,625	43.515
30	243.165,445 440.182,963	31	243.172,806 440.176,573	9.748
33	243.184,236 440.172,313	34	243.189,078 440.173,475	4.979
36	243.202,832 440.182,575	37	243.205,157 440.181,22	2.691
39	243.219,492 440.170,764	40	243.228,403 440.169,989	8.945
42	243.242,94 440.165,775	43	243.247,396 440.160,419	6.967
45	243.246,325 440.152,413	46	243.239,74 440.145,978	9.207
48	243.221,454 440.139,256	49	243.213,143 440.140,477	8.4
51	243.194,581 440.143,115	52	243.180,075 440.145,145	14.647
54	243.150,141 440.146,902	55	243.138,358 440.139,918	13.697
57	243.119,449 440.137,863	58	243.096,705 440.141,013	22.961
60	243.069,713 440.154,572	61	243.065,629 440.158,479	5.652
63	243.079,916 440.079,499	64	243.108,693 440.080,281	28.788
66	243.168,217 440.090,703	67	243.215,965 440.102,909	49.283
69	243.268,259 440.106,694	70	243.273,638 440.107,016	5.389

**** Lungimile segmentelor sunt determinate în planul de proiecţie Stereo 70 şi sunt rotunjite la 1 milimetru.**
***** Distanţa dintre puncte este formată din segmente cumulate ce sunt mai mici decât valoarea 1 milimetru.**

Document care conține date cu caracter personal, protejat de prevederile Regulamentului (UE) nr. 679/2016 și Legii 190/2018

DATE DESPRE IMOBILUL NR. 5303

Oficiul de Cadastru şi Publicitate Imobiliară CARAS-SEVERIN
Biroul de Cadastru şi Publicitate Imobiliară Resita

A. Partea I. Descrierea imobilului

TEREN Extravilan

Adresa: Jud. Caraş-Severin

Nr. Crt	Nr cadastral Nr. topografic	Suprafaţa* (mp)	Observaţii / Referinţe
A1		5.800	Sector cadastral:65 Teren neimprejmuit;

B. Partea II. Proprietari şi acte

Inscrieri privitoare la dreptul de proprietate şi alte drepturi reale		Referinţe
/		
Act Administrativ nr. 1859, din 19/07/2002 emis de CJPSDDPAT CARAS-SEVERIN;		
B1	Intabulare, drept de PROPRIETATE, dobandit prin Reconstituire, cota actuala 1/1, cota initiala 1/1	A1
	1) **VOIN MARIA**	

C. Partea III. SARCINI .

Inscrieri privind dezmembramintele dreptului de proprietate, drepturi reale de garanţie şi sarcini	Referinţe
NU SUNT	

Document care conține date cu caracter personal, protejat de prevederile Regulamentului (UE) nr. 679/2016 și Legii 190/2018

Anexa Nr. 1 La Partea I

Teren

Nr cadastral	Suprafaţa (mp)*	Observaţii / Referinţe
	5.800	

* Suprafaţa este determinată in planul de proiecţie Stereo 70.

DETALII LINIARE IMOBIL

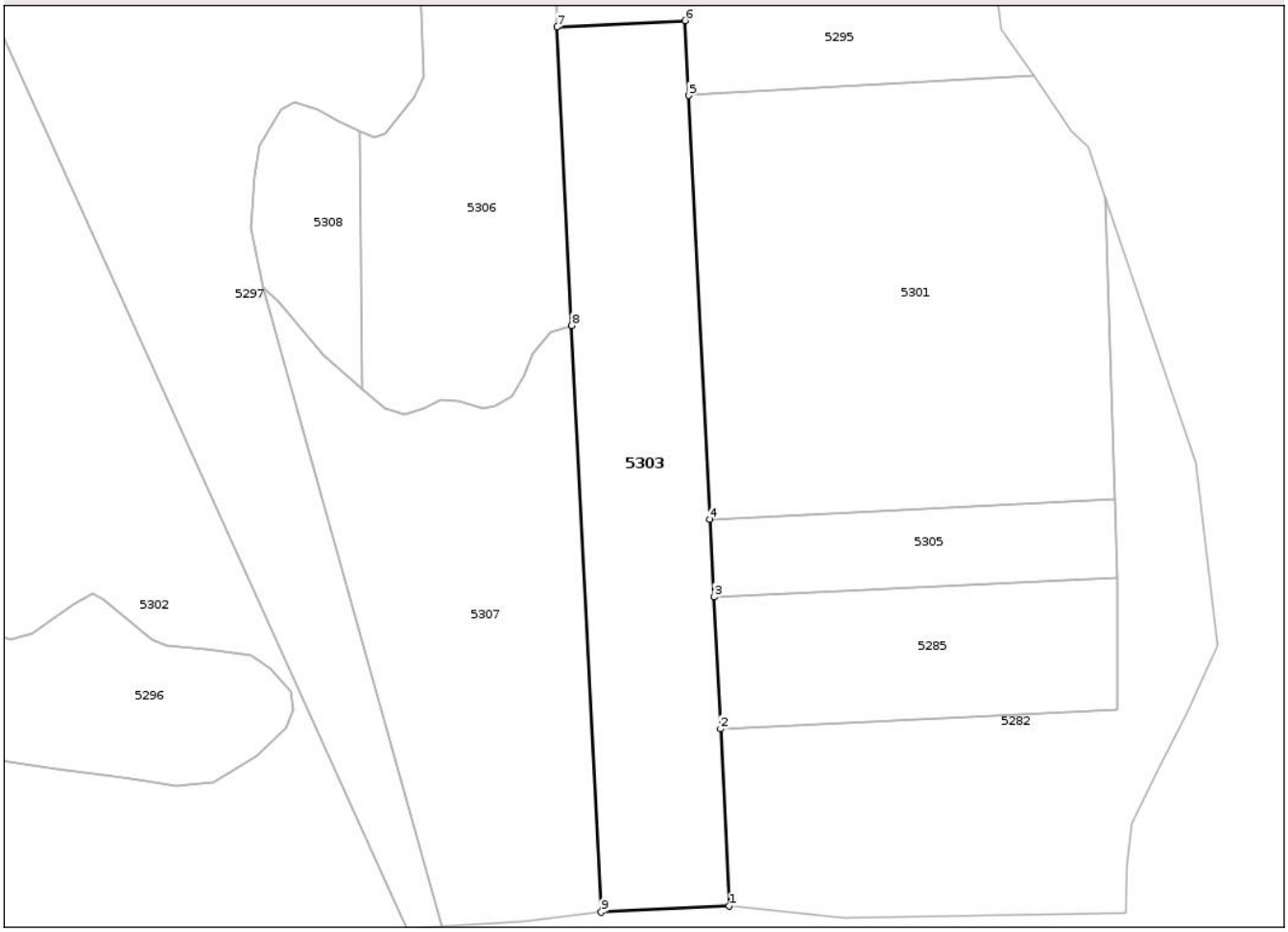

Date referitoare la teren

Crt	Categorie folosință	Intra vilan	Suprafaţa (mp)	Tarla	Parcelă	Nr. topo	Observaţii / Referinţe
1	padure	NU	5.800	UP IV	UA 135E, 3817/4	-	Teren forestier inscris in amenajamentul silvic

Lungime Segmente
1) Valorile lungimilor segmentelor sunt obţinute din proiecţie în plan.

Punct început	X / Y	Punct sfârşit	X / Y	Lungime segment (** (m)
1	243.346,57 440.112,135	2	243.344,573 440.152,058	39.973
2	243.344,573 440.152,058	3	243.343,082 440.181,858	29.837
3	243.343,082 440.181,858	4	243.342,207 440.199,358	17.522
4	243.342,207 440.199,358	5	243.337,423 440.295,006	95.768
5	243.337,423 440.295,006	6	243.336,579 440.311,885	16.9

Document care conține date cu caracter personal, protejat de prevederile Regulamentului (UE) nr. 679/2016 și Legii 190/2018

Punct început	X / Y	Punct sfârşit	X / Y	Lungime segment (** (m)
6	243.336,579 440.311,885	7	243.307,615 440.310,436	29.0
7	243.307,615 440.310,436	8	243.310,983 440.243,102	67.418
8	243.310,983 440.243,102	9	243.317,606 440.110,686	132.582
9	243.317,606 440.110,686	1	243.346,57 440.112,135	29.0

** Lungimile segmentelor sunt determinate în planul de proiecţie Stereo 70 şi sunt rotunjite la 1 milimetru.
*** Distanţa dintre puncte este formată din segmente cumulate ce sunt mai mici decât valoarea 1 milimetru.

Document care conține date cu caracter personal, protejat de prevederile Regulamentului (UE) nr. 679/2016 și Legii 190/2018

DATE DESPRE IMOBILUL NR. 5304

Oficiul de Cadastru şi Publicitate Imobiliară CARAS-SEVERIN
Biroul de Cadastru şi Publicitate Imobiliară Resita

A. Partea I. Descrierea imobilului

Nr. CF vechi:2405 Ramna
Nr. cadastral vechi:793

TEREN Extravilan

Adresa: Jud. Caraș-Severin

Nr. Crt	Nr cadastral Nr. topografic	Suprafaţa* (mp)	Observaţii / Referinţe
A1	32574	26.000	Sector cadastral:65 Teren neimprejmuit;

B. Partea II. Proprietari şi acte

Inscrieri privitoare la dreptul de proprietate şi alte drepturi reale		Referinţe
34365 / 18/12/2012		
Act Notarial nr. 2759, din 06/12/2012 emis de CIOBANU ANA STEFANIA;		
B1	Intabulare, drept de PROPRIETATEcumparare, dobandit prin Conventie, cota actuala 1/1, cota initiala 1/1	A1
	1) **SC AGRARIA ASCOLI SATRIANO SRL**, CIF:21697572	

C. Partea III. SARCINI .

Inscrieri privind dezmembramintele dreptului de proprietate, drepturi reale de garanţie şi sarcini	Referinţe
NU SUNT	

Document care conține date cu caracter personal, protejat de prevederile Regulamentului (UE) nr. 679/2016 și Legii 190/2018

Anexa Nr. 1 La Partea I

Teren

Nr cadastral	Suprafaţa (mp)*	Observaţii / Referinţe
32574	26.000	

* Suprafaţa este determinată in planul de proiecţie Stereo 70.

DETALII LINIARE IMOBIL

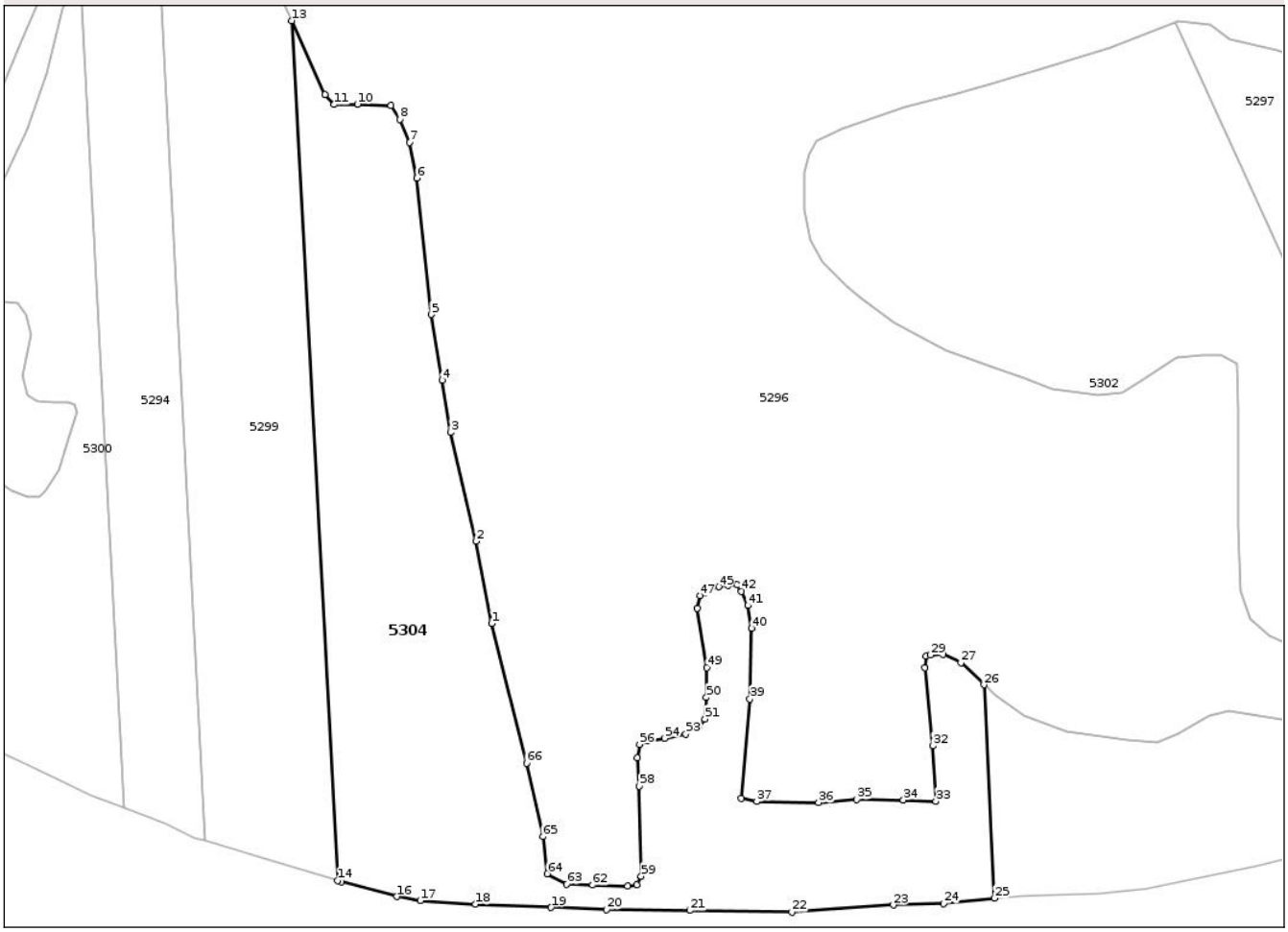

Date referitoare la teren

Crt	Categorie folosinţă	Intra vilan	Suprafaţa (mp)	Tarla	Parcelă	Nr. topo	Observaţii / Referinţe
1	pasune	NU	10.000	2	50	-	Den. de loc: Dealu Petrii
2	pasune	NU	16.000	2	50	-	Den. de loc: Dealu Petrii. Pasune impadurita

Lungime Segmente

1) Valorile lungimilor segmentelor sunt obţinute din proiecţie în plan.

Punct început	X / Y	Punct sfârşit	X / Y	Lungime segment
1	242.880,93 440.181,43	2	242.875,066 440.212,239	31.362
4	242.862,252 440.272,651	5	242.858,229 440.297,241	24.917
7	242.850,158 440.361,671	8	242.846,384 440.370,418	9.526
10	242.830,598 440.376,078	11	242.821,847 440.375,906	8.753
13	242.805,927 440.407,34	14	242.823,151 440.085,053	322.747

Punct început	X / Y	Punct sfârşit	X / Y	Lungime segment
2	242.875,066 440.212,239	3	242.865,457 440.253,059	41.936
5	242.858,229 440.297,241	6	242.852,909 440.348,352	51.387
8	242.846,384 440.370,418	9	242.843,123 440.375,563	6.091
11	242.821,847 440.375,906	12	242.818,415 440.379,679	5.1
14	242.823,151 440.085,053	15	242.824,375 440.084,685	1.278

Punct început	X / Y	Punct sfârşit	X / Y	Lungime segment
3	242.865,457 440.253,059	4	242.862,252 440.272,651	19.852
6	242.852,909 440.348,352	7	242.850,158 440.361,671	13.6
9	242.843,123 440.375,563	10	242.830,598 440.376,078	12.536
12	242.818,415 440.379,679	13	242.805,927 440.407,34	30.349
15	242.824,375 440.084,685	16	242.845,323 440.079,101	21.679

Document care conține date cu caracter personal, protejat de prevederile Regulamentului (UE) nr. 679/2016 și Legii 190/2018

Punct început	X / Y	Punct sfârşit	X / Y	Lungime segment
16	242.845,323 440.079,101	17	242.854,133 440.077,583	8.94
19	242.903,24 440.075,017	20	242.923,987 440.074,16	20.765
22	242.993,485 440.073,225	23	243.031,566 440.075,877	38.173
25	243.069,506 440.078,44	26	243.065,629 440.158,479	80.133
28	243.050,256 440.169,774	29	243.045,461 440.169,637	4.797
31	243.043,384 440.164,789	32	243.046,42 440.135,535	29.411
34	243.035,36 440.115,305	35	243.017,959 440.115,442	17.402
37	242.980,417 440.114,757	38	242.974,525 440.115,853	5.993
40	242.978,499 440.179,675	41	242.976,992 440.188,167	8.625
43	242.972,937 440.195,862	44	242.969,552 440.195,806	3.385
46	242.961,06 440.192,921	47	242.959,228 440.191,756	2.171
49	242.961,688 440.164,895	50	242.961,495 440.153,668	11.229
52	242.958,702 440.142,61	53	242.953,761 440.140,033	5.573
55	242.939,369 440.137,457	56	242.936,361 440.136,168	3.273
58	242.936,334 440.120,448	59	242.937,022 440.086,702	33.753
61	242.931,862 440.082,969	62	242.918,783 440.083,414	13.087
64	242.901,811 440.087,664	65	242.900,19 440.101,623	14.053

Punct început	X / Y	Punct sfârşit	X / Y	Lungime segment
17	242.854,133 440.077,583	18	242.874,909 440.076,188	20.823
20	242.923,987 440.074,16	21	242.955,222 440.073,848	31.237
23	243.031,566 440.075,877	24	243.050,441 440.076,5	18.885
26	243.065,629 440.158,479	27	243.056,97 440.166,761	11.982
29	243.045,461 440.169,637	30	243.043,816 440.169,09	1.734
32	243.046,42 440.135,535	33	243.047,554 440.114,713	20.853
35	243.017,959 440.115,442	36	243.003,573 440.114,209	14.439
38	242.974,525 440.115,853	39	242.977,814 440.153,105	37.397
41	242.976,992 440.188,167	42	242.974,658 440.193,532	5.851
44	242.969,552 440.195,806	45	242.966,055 440.195,196	3.55
47	242.959,228 440.191,756	48	242.958,116 440.187,159	4.73
50	242.961,495 440.153,668	51	242.960,958 440.145,509	8.177
53	242.953,761 440.140,033	54	242.945,813 440.138,423	8.109
56	242.936,361 440.136,168	57	242.935,502 440.131,015	5.224
59	242.937,022 440.086,702	60	242.935,429 440.083,563	3.52
62	242.918,783 440.083,414	63	242.909,032 440.083,694	9.755
65	242.900,19 440.101,623	66	242.893,97 440.129,119	28.191

Punct început	X / Y	Punct sfârşit	X / Y	Lungime segment
18	242.874,909 440.076,188	19	242.903,24 440.075,017	28.355
21	242.955,222 440.073,848	22	242.993,485 440.073,225	38.268
24	243.050,441 440.076,5	25	243.069,506 440.078,44	19.163
27	243.056,97 440.166,761	28	243.050,256 440.169,774	7.359
30	243.043,816 440.169,09	31	243.043,384 440.164,789	4.323
33	243.047,554 440.114,713	34	243.035,36 440.115,305	12.208
36	243.003,573 440.114,209	37	242.980,417 440.114,757	23.162
39	242.977,814 440.153,105	40	242.978,499 440.179,675	26.579
42	242.974,658 440.193,532	43	242.972,937 440.195,862	2.897
45	242.966,055 440.195,196	46	242.961,06 440.192,921	5.489
48	242.958,116 440.187,159	49	242.961,688 440.164,895	22.549
51	242.960,958 440.145,509	52	242.958,702 440.142,61	3.673
54	242.945,813 440.138,423	55	242.939,369 440.137,457	6.516
57	242.935,502 440.131,015	58	242.936,334 440.120,448	10.6
60	242.935,429 440.083,563	61	242.931,862 440.082,969	3.616
63	242.909,032 440.083,694	64	242.901,811 440.087,664	8.24
66	242.893,97 440.129,119	1	242.880,93 440.181,43	53.912

**** Lungimile segmentelor sunt determinate în planul de proiecţie Stereo 70 şi sunt rotunjite la 1 milimetru.**
***** Distanţa dintre puncte este formată din segmente cumulate ce sunt mai mici decât valoarea 1 milimetru.**

Document care conține date cu caracter personal, protejat de prevederile Regulamentului (UE) nr. 679/2016 și Legii 190/2018

DATE DESPRE IMOBILUL NR. 5305

Oficiul de Cadastru şi Publicitate Imobiliară CARAS-SEVERIN
Biroul de Cadastru şi Publicitate Imobiliară Resita

A. Partea I. Descrierea imobilului

TEREN Extravilan

Adresa: Jud. Caraş-Severin

Nr. Crt	Nr cadastral Nr. topografic	Suprafaţa* (mp)	Observaţii / Referinţe
A1		1.600	Sector cadastral:65 Teren neimprejmuit;

B. Partea II. Proprietari şi acte

Inscrieri privitoare la dreptul de proprietate şi alte drepturi reale		Referinţe
/		
Act Administrativ nr. 1822, din 15/07/2002 emis de CJPSDDPAT CARAS-SEVERIN;		
B1	Intabulare, drept de PROPRIETATE, dobandit prin Reconstituire, cota actuala 1/1, cota initiala 1/1	A1
	1) **PENDA ANA**	

C. Partea III. SARCINI .

Inscrieri privind dezmembramintele dreptului de proprietate, drepturi reale de garanţie şi sarcini	Referinţe
NU SUNT	

Document care conține date cu caracter personal, protejat de prevederile Regulamentului (UE) nr. 679/2016 și Legii 190/2018

Anexa Nr. 1 La Partea I

Teren

Nr cadastral	Suprafaţa (mp)*	Observaţii / Referinţe
	1.600	

* Suprafaţa este determinată in planul de proiecţie Stereo 70.

DETALII LINIARE IMOBIL

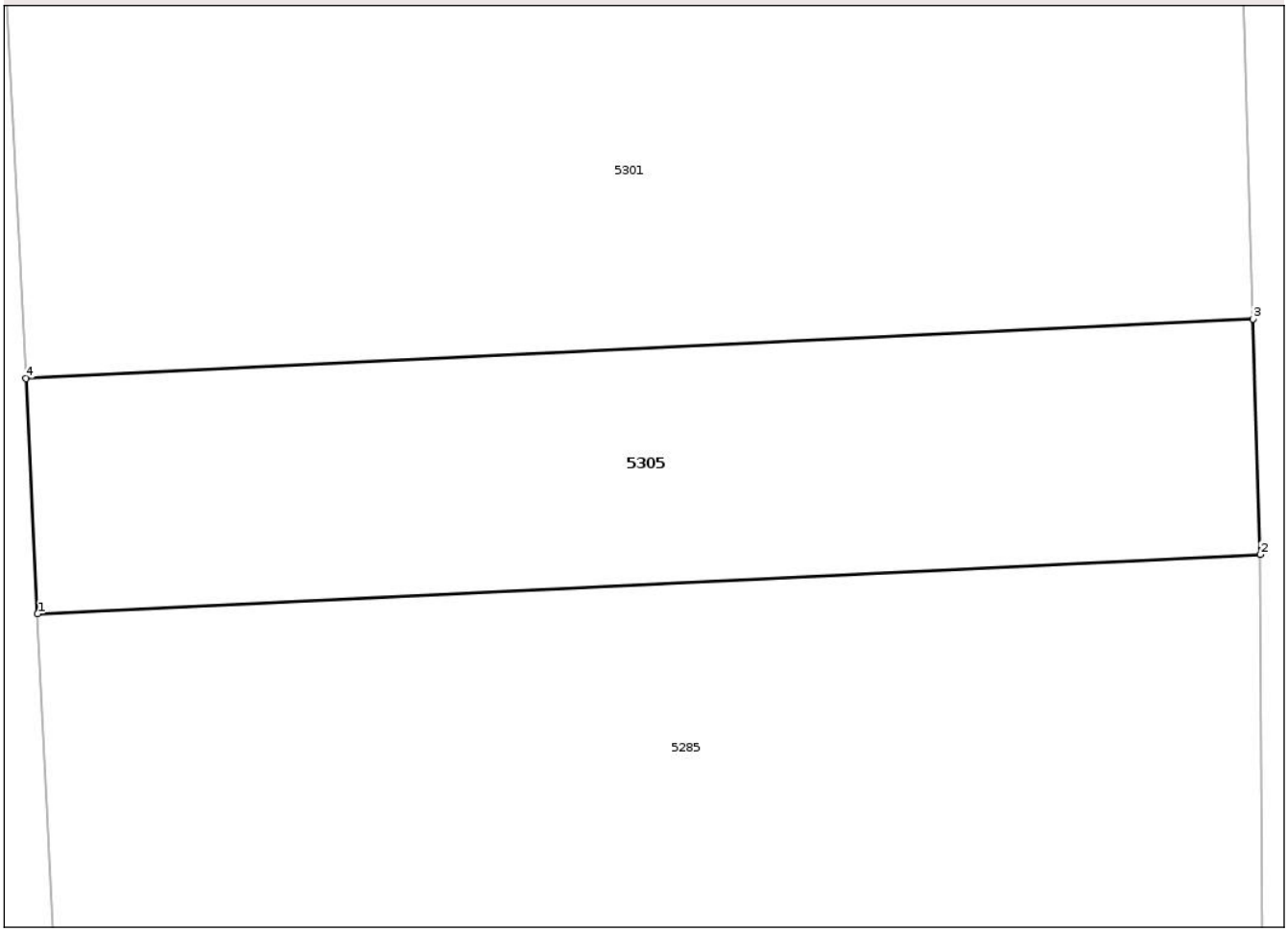

Date referitoare la teren

Crt	Categorie folosință	Intra vilan	Suprafaţa (mp)	Tarla	Parcelă	Nr. topo	Observaţii / Referinţe
1	padure	NU	1.600	UP IV	UA 135, 3817/2	-	Teren forestier inscris in amenajamentul silvic

Lungime Segmente
1) Valorile lungimilor segmentelor sunt obţinute din proiecţie în plan.

Punct început	X / Y	Punct sfârşit	X / Y	Lungime segment (** (m)
1	243.343,082 440.181,858	2	243.434,118 440.186,264	91.143
2	243.434,118 440.186,264	3	243.433,582 440.203,781	17.525
3	243.433,582 440.203,781	4	243.342,207 440.199,358	91.482
4	243.342,207 440.199,358	1	243.343,082 440.181,858	17.522

Document care conține date cu caracter personal, protejat de prevederile Regulamentului (UE) nr. 679/2016 și Legii 190/2018

** Lungimile segmentelor sunt determinate în planul de proiecţie Stereo 70 şi sunt rotunjite la 1 milimetru.
*** Distanţa dintre puncte este formată din segmente cumulate ce sunt mai mici decât valoarea 1 milimetru.

Document care conține date cu caracter personal, protejat de prevederile Regulamentului (UE) nr. 679/2016 și Legii 190/2018

DATE DESPRE IMOBILUL NR. 5306

Oficiul de Cadastru şi Publicitate Imobiliară CARAS-SEVERIN
Biroul de Cadastru şi Publicitate Imobiliară Resita

A. Partea I. Descrierea imobilului

TEREN Extravilan

Adresa: Jud. Caraş-Severin

Nr. Crt	Nr cadastral Nr. topografic	Suprafaţa* (mp)	Observaţii / Referinţe
A1		4.800	Sector cadastral:65 Teren neimprejmuit;

B. Partea II. Proprietari şi acte

Inscrieri privitoare la dreptul de proprietate şi alte drepturi reale		Referinţe
/		
Act Administrativ nr. 33816, din 29/11/1996 emis de CJPSDDPAT CARAS-SEVERIN;		
B1	Intabulare, drept de PROPRIETATE, dobandit prin Reconstituire, cota actuala 1/1, cota initiala 1/1	A1
	1) **AVASILOAIE ROZALIA** 2) **AVASILOAIE CALIN**	

C. Partea III. SARCINI .

Inscrieri privind dezmembramintele dreptului de proprietate, drepturi reale de garanţie şi sarcini	Referinţe
NU SUNT	

Document care conține date cu caracter personal, protejat de prevederile Regulamentului (UE) nr. 679/2016 și Legii 190/2018

Anexa Nr. 1 La Partea I

Teren

Nr cadastral	Suprafaţa (mp)*	Observaţii / Referinţe
	4.800	

* Suprafaţa este determinată in planul de proiecţie Stereo 70.

DETALII LINIARE IMOBIL

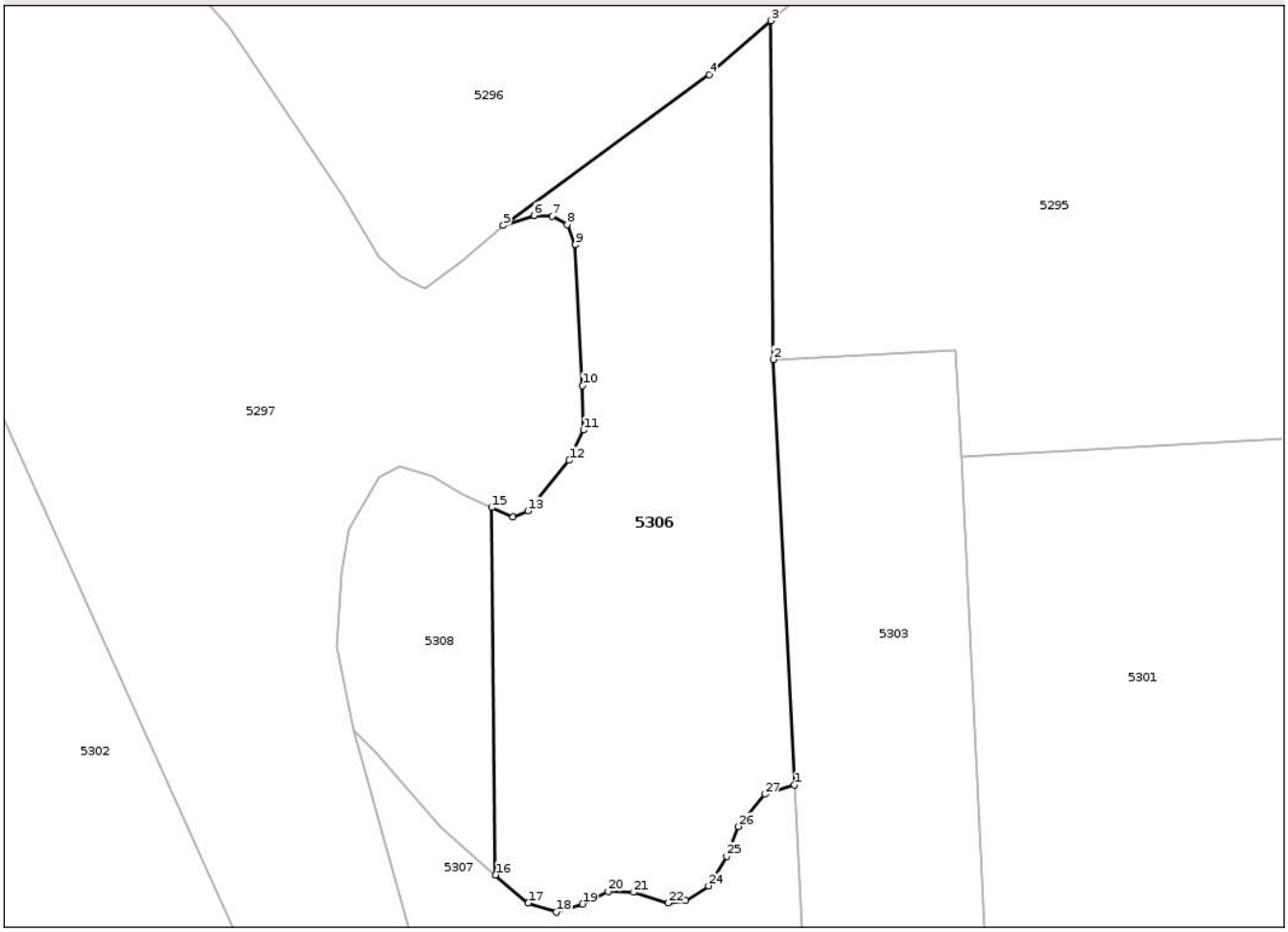

Date referitoare la teren

Crt	Categorie folosință	Intra vilan	Suprafaţa (mp)	Tarla	Parcelă	Nr. topo	Observaţii / Referinţe
1	padure	NU	4.800	UP IV	UA 135, 4	-	Numar tarla 42/A si parcela 328 gresit, corect este tarla UP IV si parcela UA 135, 4

Lungime Segmente

1) Valorile lungimilor segmentelor sunt obţinute din proiecţie în plan.

Punct început	X / Y	Punct sfârşit	X / Y	Lungime segment (** (m)
1	243.310,983 440.243,102	2	243.307,615 440.310,436	67.418
3	243.307,202 440.364,046	4	243.297,493 440.355,525	12.918
5	243.264,893 440.331,644	6	243.269,701 440.333,246	5.068
7	243.272,586 440.333,085	8	243.274,99 440.331,804	2.724
9	243.276,272 440.328,6	10	243.277,394 440.306,332	22.296

Punct început	X / Y	Punct sfârşit	X / Y	Lungime segment (** (m)
2	243.307,615 440.310,436	3	243.307,202 440.364,046	53.612
4	243.297,493 440.355,525	5	243.264,893 440.331,644	40.411
6	243.269,701 440.333,246	7	243.272,586 440.333,085	2.889
8	243.274,99 440.331,804	9	243.276,272 440.328,6	3.451
10	243.277,394 440.306,332	11	243.277,554 440.299,283	7.051

Document care conține date cu caracter personal, protejat de prevederile Regulamentului (UE) nr. 679/2016 și Legii 190/2018

Punct început	X / Y	Punct sfârşit	X / Y	Lungime segment (** (m)
11	243.277,554 440.299,283	12	243.275,311 440.294,477	5.304
13	243.268,74 440.286,467	14	243.266,336 440.285,506	2.589
15	243.263,029 440.287,026	16	243.263,638 440.228,873	58.156
17	243.268,812 440.224,425	18	243.273,248 440.222,991	4.662
19	243.277,423 440.224,295	20	243.281,468 440.226,251	4.493
21	243.285,513 440.226,121	22	243.290,992 440.224,425	5.735
23	243.293,732 440.224,817	24	243.297,385 440.227,164	4.342
25	243.300,256 440.231,859	26	243.302,082 440.236,554	5.038
27	243.306,257 440.241,64	1	243.310,983 440.243,102	4.947

Punct început	X / Y	Punct sfârşit	X / Y	Lungime segment (** (m)
12	243.275,311 440.294,477	13	243.268,74 440.286,467	10.36
14	243.266,336 440.285,506	15	243.263,029 440.287,026	3.64
16	243.263,638 440.228,873	17	243.268,812 440.224,425	6.823
18	243.273,248 440.222,991	19	243.277,423 440.224,295	4.374
20	243.281,468 440.226,251	21	243.285,513 440.226,121	4.047
22	243.290,992 440.224,425	23	243.293,732 440.224,817	2.768
24	243.297,385 440.227,164	25	243.300,256 440.231,859	5.503
26	243.302,082 440.236,554	27	243.306,257 440.241,64	6.58

** Lungimile segmentelor sunt determinate în planul de proiecţie Stereo 70 şi sunt rotunjite la 1 milimetru.
*** Distanţa dintre puncte este formată din segmente cumulate ce sunt mai mici decât valoarea 1 milimetru.

Document care conține date cu caracter personal, protejat de prevederile Regulamentului (UE) nr. 679/2016 și Legii 190/2018

DATE DESPRE IMOBILUL NR. 5307

Oficiul de Cadastru şi Publicitate Imobiliară CARAS-SEVERIN
Biroul de Cadastru şi Publicitate Imobiliară Resita

A. Partea I. Descrierea imobilului

Nr. CF vechi:2405 Ramna
Nr. cadastral vechi:793

TEREN Extravilan

Adresa: Jud. Caraș-Severin

Nr. Crt	Nr cadastral Nr. topografic	Suprafaţa* (mp)	Observaţii / Referinţe
A1	32560	6.200	Sector cadastral:65 Teren neimprejmuit;

B. Partea II. Proprietari şi acte

Inscrieri privitoare la dreptul de proprietate şi alte drepturi reale		Referinţe
34328 / 18/12/2012		
Act Notarial nr. 2759, din 06/12/2012 emis de CIOBANU ANA STEFANIA;		
B1	Intabulare, drept de PROPRIETATEcumparare, dobandit prin Conventie, cota actuala 1/1, cota initiala 1/1	A1
	1) **SC AGRARIA ASCOLI SATRIANO SRL**, CIF:21697572	

C. Partea III. SARCINI .

Inscrieri privind dezmembramintele dreptului de proprietate, drepturi reale de garanţie şi sarcini	Referinţe
NU SUNT	

Document care conține date cu caracter personal, protejat de prevederile Regulamentului (UE) nr. 679/2016 și Legii 190/2018

Anexa Nr. 1 La Partea I

Teren

Nr cadastral	Suprafaţa (mp)*	Observaţii / Referinţe
32560	6.200	

* Suprafaţa este determinată in planul de proiecţie Stereo 70.

DETALII LINIARE IMOBIL

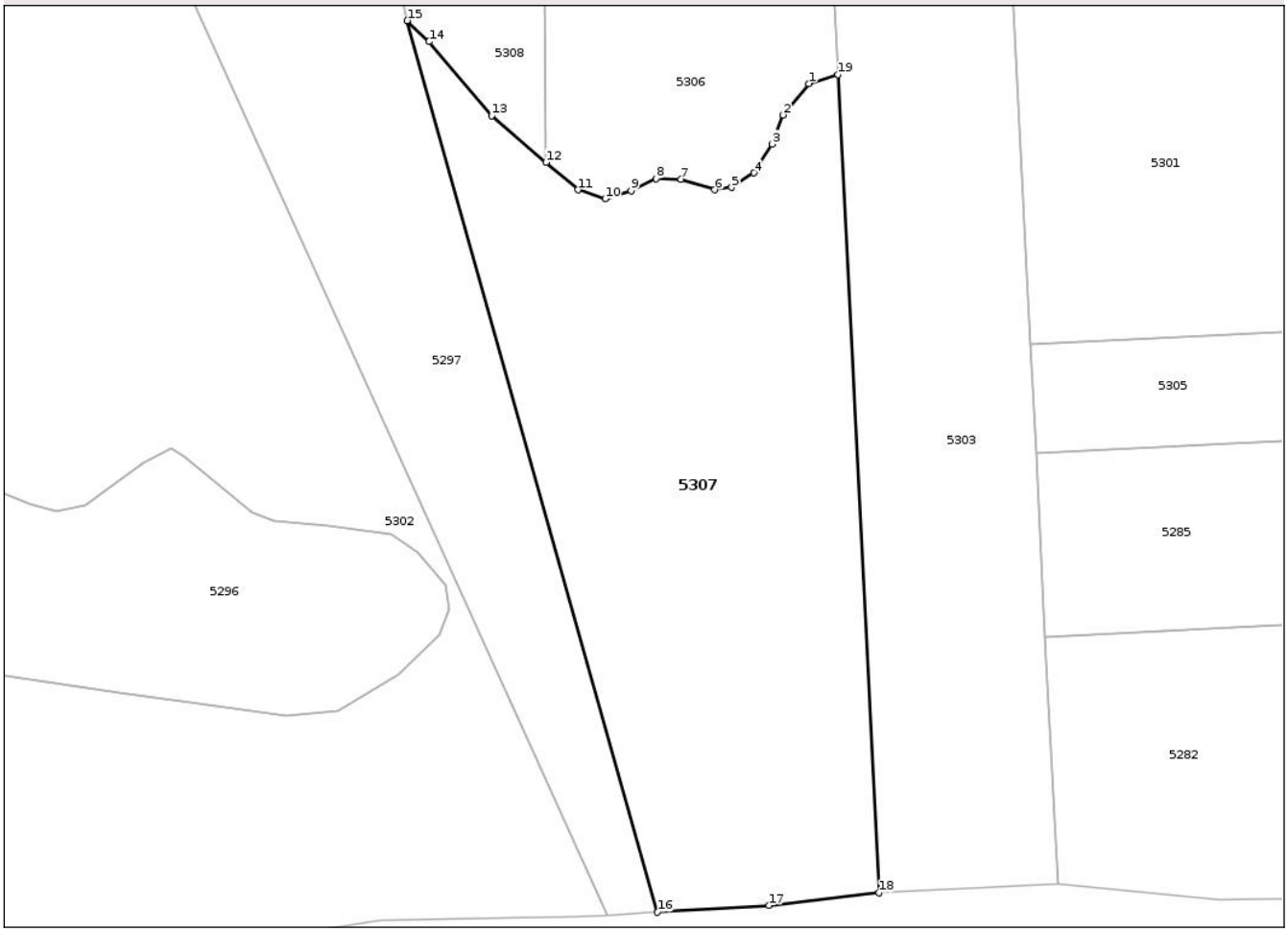

Date referitoare la teren

Crt	Categorie folosință	Intra vilan	Suprafaţa (mp)	Tarla	Parcelă	Nr. topo	Observaţii / Referinţe
1	pasune	NU	1.500	2	55	-	Den. de loc: Dealu Petrii. Numar parcela 5 gresit, corect este 55
2	pasune	NU	4.700	2	55	-	Den. de loc: Dealu Petrii. Pasune impadurita. Numar parcela 5 gresit, corect este 55

Lungime Segmente

1) Valorile lungimilor segmentelor sunt obţinute din proiecţie în plan.

Punct început	X / Y	Punct sfârşit	X / Y	Lungime segment (** (m)
1	243.306,257 440.241,64	2	243.302,082 440.236,554	6.58
2	243.302,082 440.236,554	3	243.300,256 440.231,859	5.038
3	243.300,256 440.231,859	4	243.297,385 440.227,164	5.503
4	243.297,385 440.227,164	5	243.293,732 440.224,817	4.342

Document care conține date cu caracter personal, protejat de prevederile Regulamentului (UE) nr. 679/2016 și Legii 190/2018

Punct început	X / Y	Punct sfârşit	X / Y	Lungime segment (** (m)
5	243.293,732 440.224,817	6	243.290,992 440.224,425	2.768
6	243.290,992 440.224,425	7	243.285,513 440.226,121	5.735
7	243.285,513 440.226,121	8	243.281,468 440.226,251	4.047
8	243.281,468 440.226,251	9	243.277,423 440.224,295	4.493
9	243.277,423 440.224,295	10	243.273,248 440.222,991	4.374
10	243.273,248 440.222,991	11	243.268,812 440.224,425	4.662
11	243.268,812 440.224,425	12	243.263,638 440.228,873	6.823
12	243.263,638 440.228,873	13	243.254,852 440.236,424	11.585
13	243.254,852 440.236,424	14	243.244,675 440.248,422	15.733
14	243.244,675 440.248,422	15	243.241,153 440.251,812	4.888
15	243.241,153 440.251,812	16	243.281,723 440.107,5	149.906
16	243.281,723 440.107,5	17	243.299,808 440.108,582	18.117
17	243.299,808 440.108,582	18	243.317,606 440.110,686	17.922
18	243.317,606 440.110,686	19	243.310,983 440.243,102	132.582
19	243.310,983 440.243,102	1	243.306,257 440.241,64	4.947

** Lungimile segmentelor sunt determinate în planul de proiecţie Stereo 70 şi sunt rotunjite la 1 milimetru.
*** Distanţa dintre puncte este formată din segmente cumulate ce sunt mai mici decât valoarea 1 milimetru.

Document care conține date cu caracter personal, protejat de prevederile Regulamentului (UE) nr. 679/2016 și Legii 190/2018

DATE DESPRE IMOBILUL NR. 5308

Oficiul de Cadastru şi Publicitate Imobiliară CARAS-SEVERIN
Biroul de Cadastru şi Publicitate Imobiliară Resita

A. Partea I. Descrierea imobilului

TEREN Extravilan

Adresa: Jud. Caraş-Severin

Nr. Crt	Nr cadastral Nr. topografic	Suprafaţa* (mp)	Observaţii / Referinţe
A1		1.172	Sector cadastral:65 Teren neimprejmuit;

B. Partea II. Proprietari şi acte

Inscrieri privitoare la dreptul de proprietate şi alte drepturi reale		Referinţe
/		
Act Administrativ nr. 1882, din 11/08/2025 emis de PRIMARIA COMUNEI RAMNA;		
B1	Inscrierea posesiei, drept de PROPRIETATE, dobandit prin Lege, cota actuala 1/1, cota initiala 1/1	A1
	1) **NEIDENTIFICAT NEIDENTIFICAT**	
Act Normativ nr. 7, din 13/03/1996 emis de PARLAMENTUL ROMANIEI (,art. 13);		
B2	Se noteaza mentiunea de proprietar neidentificat, rezerva la dispozitia comisiei locale de fond funciar	A1

C. Partea III. SARCINI .

Inscrieri privind dezmembramintele dreptului de proprietate, drepturi reale de garanţie şi sarcini	Referinţe
NU SUNT	

Anexa Nr. 1 La Partea I

Teren

Nr cadastral	Suprafaţa (mp)*	Observaţii / Referinţe
	1.172	

* Suprafaţa este determinată in planul de proiecţie Stereo 70.

DETALII LINIARE IMOBIL

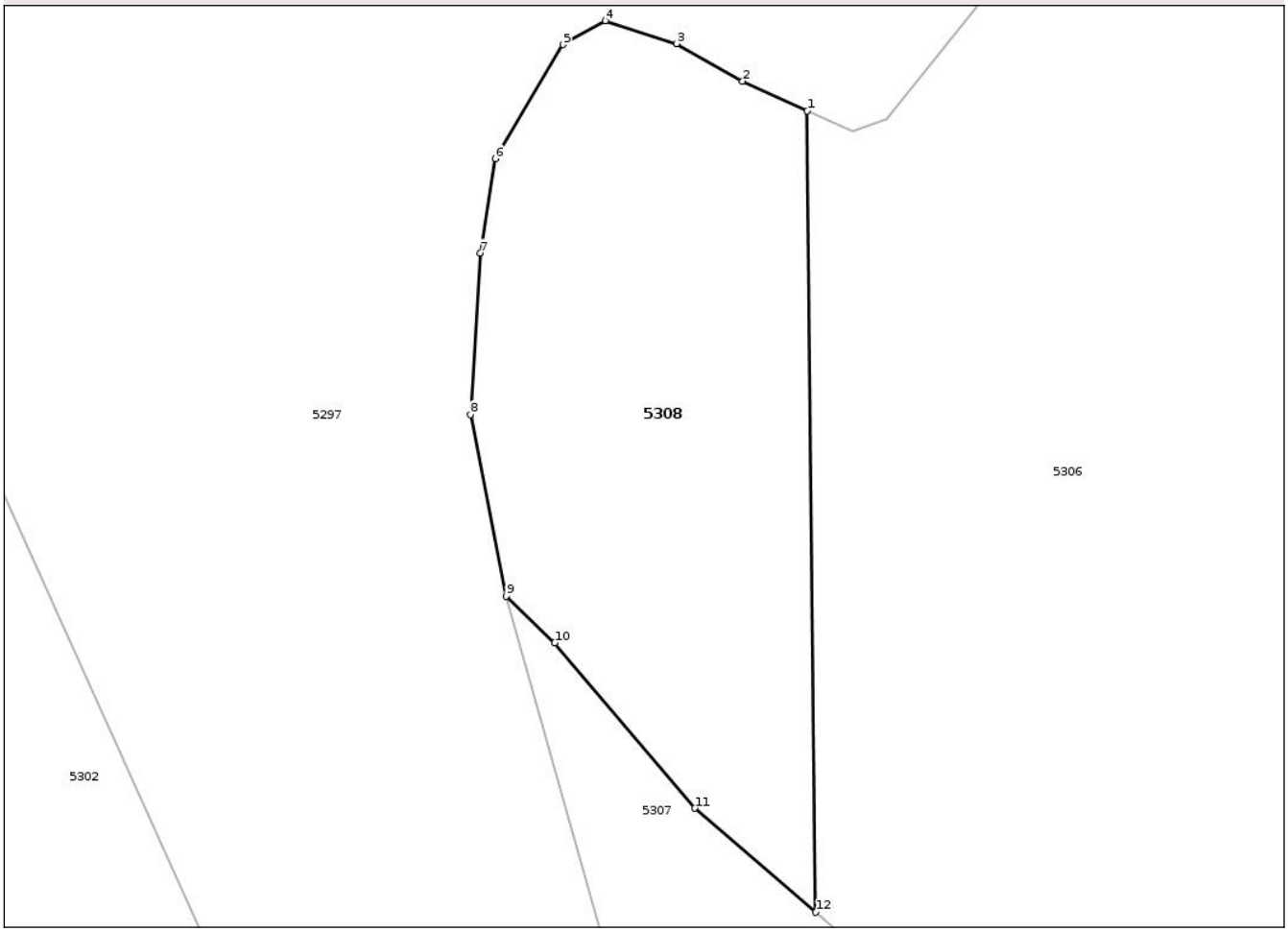

Date referitoare la teren

Crt	Categorie folosință	Intra vilan	Suprafaţa (mp)	Tarla	Parcelă	Nr. topo	Observaţii / Referinţe
1	padure	NU	1.172	UP IV	UA 135, 5	-	

Lungime Segmente
1) Valorile lungimilor segmentelor sunt obţinute din proiecţie în plan.

Punct început	X / Y	Punct sfârşit	X / Y	Lungime segment (** (m)
1	243.263,029 440.287,026	2	243.258,322 440.289,19	5.181
2	243.258,322 440.289,19	3	243.253,514 440.291,914	5.526
3	243.253,514 440.291,914	4	243.248,343 440.293,569	5.429
4	243.248,343 440.293,569	5	243.245,276 440.291,836	3.523
5	243.245,276 440.291,836	6	243.240,34 440.283,569	9.628

Document care conține date cu caracter personal, protejat de prevederile Regulamentului (UE) nr. 679/2016 și Legii 190/2018

Punct început	X / Y	Punct sfârşit	X / Y	Lungime segment (** (m)
6	243.240,34 440.283,569	7	243.239,273 440.276,703	6.948
7	243.239,273 440.276,703	8	243.238,543 440.264,984	11.742
8	243.238,543 440.264,984	9	243.241,153 440.251,812	13.428
9	243.241,153 440.251,812	10	243.244,675 440.248,422	4.888
10	243.244,675 440.248,422	11	243.254,852 440.236,424	15.733
11	243.254,852 440.236,424	12	243.263,638 440.228,873	11.585
12	243.263,638 440.228,873	1	243.263,029 440.287,026	58.156

** Lungimile segmentelor sunt determinate în planul de proiecţie Stereo 70 şi sunt rotunjite la 1 milimetru.
*** Distanţa dintre puncte este formată din segmente cumulate ce sunt mai mici decât valoarea 1 milimetru.

Document care conține date cu caracter personal, protejat de prevederile Regulamentului (UE) nr. 679/2016 și Legii 190/2018