DATE DESPRE IMOBILUL NR. 8071

Oficiul de Cadastru şi Publicitate Imobiliară CLUJ
Biroul de Cadastru şi Publicitate Imobiliară Turda

A. Partea I. Descrierea imobilului

TEREN Extravilan

Adresa: Jud. Cluj

Nr. Crt	Nr cadastral Nr. topografic	Suprafaţa* (mp)	Observaţii / Referinţe
A1		300	Sector cadastral:210 Teren neimprejmuit;

B. Partea II. Proprietari şi acte

Inscrieri privitoare la dreptul de proprietate şi alte drepturi reale		Referinţe
/		
Act Normativ nr. 7, din 13/03/1996 emis de PARLAMENTUL ROMANIEI (art.13,alin.15);		
B1	Inscrierea provizorie, drept de PROPRIETATE, dobandit prin Lege, cota actuala 1/1	A1
	1) **COMUNA PETRESTII DE JOS**, CIF:5507056, PROPRIETAR NEIDENTIFICAT	

C. Partea III. SARCINI .

Inscrieri privind dezmembramintele dreptului de proprietate, drepturi reale de garanţie şi sarcini	Referinţe
NU SUNT	

Document care conține date cu caracter personal, protejat de prevederile Regulamentului (UE) nr. 679/2016 și Legii 190/2018

Anexa Nr. 1 La Partea I

Teren

Nr cadastral	Suprafaţa (mp)*	Observaţii / Referinţe
	300	

* Suprafaţa este determinată in planul de proiecţie Stereo 70.

DETALII LINIARE IMOBIL



Date referitoare la teren

Crt	Categorie folosință	Intra vilan	Suprafaţa (mp)	Tarla	Parcelă	Nr. topo	Observaţii / Referinţe
1	faneata	NU	300	77	-	-	

Lungime Segmente
1) Valorile lungimilor segmentelor sunt obţinute din proiecţie în plan.

Punct început	X / Y	Punct sfârşit	X / Y	Lungime segment (** (m)
1	395.143,102 561.277,772	2	395.084,311 561.281,848	58.932
2	395.084,311 561.281,848	3	395.025,52 561.285,92	58.932
3	395.025,52 561.285,92	4	394.907,988 561.294,922	117.877
4	394.907,988 561.294,922	5	394.907,395 561.293,478	1.561
5	394.907,395 561.293,478	6	395.142,051 561.276,354	235.28

Document care conține date cu caracter personal, protejat de prevederile Regulamentului (UE) nr. 679/2016 și Legii 190/2018

Punct început	X / Y	Punct sfârşit	X / Y	Lungime segment (** (m)
6	395.142,051 561.276,354	1	395.143,102 561.277,772	1.765

** Lungimile segmentelor sunt determinate în planul de proiecţie Stereo 70 şi sunt rotunjite la 1 milimetru.
*** Distanţa dintre puncte este formată din segmente cumulate ce sunt mai mici decât valoarea 1 milimetru.

DATE DESPRE IMOBILUL NR. 8072

Oficiul de Cadastru şi Publicitate Imobiliară CLUJ
Biroul de Cadastru şi Publicitate Imobiliară Turda

A. Partea I. Descrierea imobilului

TEREN Extravilan

Adresa: Jud. Cluj

Nr. Crt	Nr cadastral Nr. topografic	Suprafaţa* (mp)	Observaţii / Referinţe
A1		989	Sector cadastral:195 Teren neimprejmuit;

B. Partea II. Proprietari şi acte

Inscrieri privitoare la dreptul de proprietate şi alte drepturi reale		Referinţe
/		
Act Normativ nr. 7, din 13/03/1996 emis de PARLAMENTUL ROMANIEI (art.13,alin.15);		
B1	Inscrierea provizorie, drept de PROPRIETATE, dobandit prin Lege, cota actuala 1/1	A1
	1) **COMUNA PETRESTII DE JOS**, CIF:5507056, PROPRIETAR NEIDENTIFICAT	

C. Partea III. SARCINI .

Inscrieri privind dezmembramintele dreptului de proprietate, drepturi reale de garanţie şi sarcini	Referinţe
NU SUNT	

Document care conține date cu caracter personal, protejat de prevederile Regulamentului (UE) nr. 679/2016 și Legii 190/2018

Anexa Nr. 1 La Partea I

Teren

Nr cadastral	Suprafaţa (mp)*	Observaţii / Referinţe
	989	

* Suprafaţa este determinată in planul de proiecţie Stereo 70.

DETALII LINIARE IMOBIL

Date referitoare la teren

Crt	Categorie folosință	Intra vilan	Suprafaţa (mp)	Tarla	Parcelă	Nr. topo	Observaţii / Referinţe
1	arabil	NU	989	68	-	-	

Lungime Segmente
1) Valorile lungimilor segmentelor sunt obţinute din proiecţie în plan.

Punct început	X / Y	Punct sfârşit	X / Y	Lungime segment (** (m)
1	396.677,105 563.243,844	2	396.680,069 563.256,837	13.328
2	396.680,069 563.256,837	3	396.683,961 563.276,398	19.945
3	396.683,961 563.276,398	4	396.686,268 563.285,855	9.734
4	396.686,268 563.285,855	5	396.688,882 563.295,248	9.75
5	396.688,882 563.295,248	6	396.693,806 563.310,557	16.082

Document care conține date cu caracter personal, protejat de prevederile Regulamentului (UE) nr. 679/2016 și Legii 190/2018

Punct început	X / Y	Punct sfârşit	X / Y	Lungime segment (** (m)
6	396.693,806 563.310,557	7	396.701,124 563.327,826	18.755
7	396.701,124 563.327,826	8	396.706,406 563.339,127	12.475
8	396.706,406 563.339,127	9	396.713,654 563.352,41	15.132
9	396.713,654 563.352,41	10	396.720,801 563.365,572	14.978
10	396.720,801 563.365,572	11	396.731,432 563.383,974	21.252
11	396.731,432 563.383,974	12	396.750,417 563.411,672	33.58
12	396.750,417 563.411,672	13	396.762,435 563.429,172	21.23
13	396.762,435 563.429,172	14	396.771,531 563.444,4	17.738
14	396.771,531 563.444,4	15	396.777,669 563.458,544	15.418
15	396.777,669 563.458,544	16	396.775,162 563.459,577	2.712
16	396.775,162 563.459,577	17	396.700,552 563.333,789	146.251
17	396.700,552 563.333,789	18	396.665,228 563.253,878	87.37
18	396.665,228 563.253,878	1	396.677,105 563.243,844	15.548

** Lungimile segmentelor sunt determinate în planul de proiecţie Stereo 70 şi sunt rotunjite la 1 milimetru.
*** Distanţa dintre puncte este formată din segmente cumulate ce sunt mai mici decât valoarea 1 milimetru.

DATE DESPRE IMOBILUL NR. 8073

Oficiul de Cadastru şi Publicitate Imobiliară CLUJ
Biroul de Cadastru şi Publicitate Imobiliară Turda

A. Partea I. Descrierea imobilului

TEREN Intravilan

Adresa: Loc. Petrestii De Mijloc, Nr. 62, Jud. Cluj

Nr. Crt	Nr cadastral Nr. topografic	Suprafaţa* (mp)	Observaţii / Referinţe
A1		387	Sector cadastral:183 Teren imprejmuit;

B. Partea II. Proprietari şi acte

Inscrieri privitoare la dreptul de proprietate şi alte drepturi reale		Referinţe
/		
Act Normativ nr. 7, din 13/03/1996 emis de PARLAMENTUL ROMANIEI (Art. 13, alin. 15);		
B1	Inscrierea provizorie, drept de PROPRIETATE, dobandit prin Lege, cota actuala 1/1	A1
	1) **COMUNA PETREŞTII DE JOS**, CIF:5507056, PROPRIETAR NEIDENTIFICAT	

C. Partea III. SARCINI .

Inscrieri privind dezmembramintele dreptului de proprietate, drepturi reale de garanţie şi sarcini	Referinţe
NU SUNT	

Anexa Nr. 1 La Partea I

Teren

Nr cadastral	Suprafaţa (mp)*	Observaţii / Referinţe
	387	

* Suprafaţa este determinată in planul de proiecţie Stereo 70.

DETALII LINIARE IMOBIL

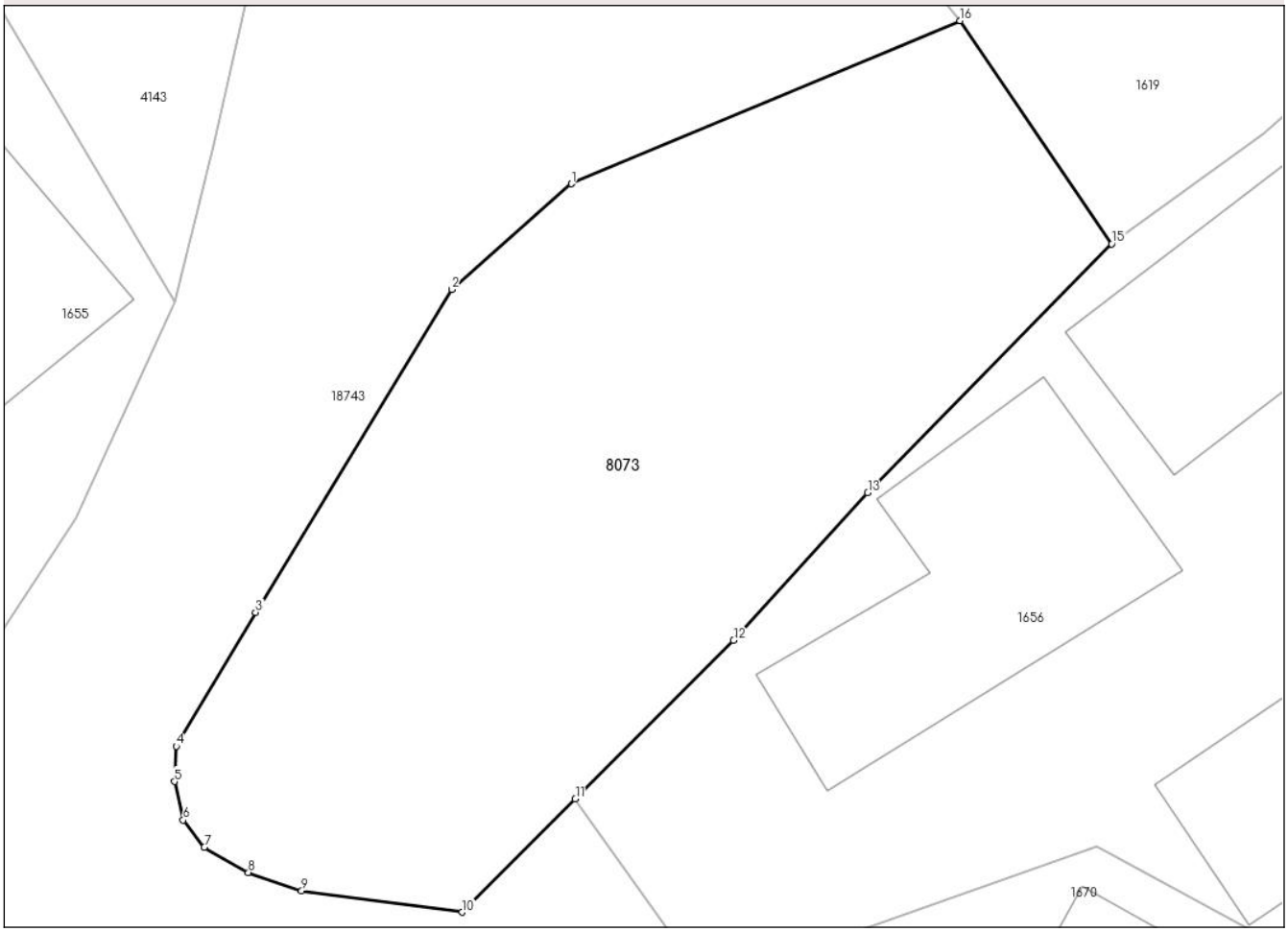

Date referitoare la teren

Crt	Categorie folosință	Intra vilan	Suprafaţa (mp)	Tarla	Parcelă	Nr. topo	Observaţii / Referinţe
1	faneata	DA	387	83	-	-	

Lungime Segmente
1) Valorile lungimilor segmentelor sunt obţinute din proiecţie în plan.

Punct început	X / Y	Punct sfârşit	X / Y	Lungime segment (** (m)
1	397.147,774 563.705,712	2	397.144,036 563.702,42	4.981
2	397.144,036 563.702,42	3	397.137,923 563.692,367	11.766
3	397.137,923 563.692,367	4	397.135,451 563.688,2	4.845
4	397.135,451 563.688,2	5	397.135,393 563.687,094	1.108
5	397.135,393 563.687,094	6	397.135,669 563.685,893	1.232

Document care conține date cu caracter personal, protejat de prevederile Regulamentului (UE) nr. 679/2016 și Legii 190/2018

Punct început	X / Y	Punct sfârşit	X / Y	Lungime segment (** (m)
6	397.135,669 563.685,893	7	397.136,324 563.685,055	1.064
7	397.136,324 563.685,055	8	397.137,701 563.684,262	1.589
8	397.137,701 563.684,262	9	397.139,361 563.683,698	1.753
9	397.139,361 563.683,698	10	397.144,363 563.683,028	5.047
10	397.144,363 563.683,028	11	397.147,894 563.686,556	4.991
11	397.147,894 563.686,556	12	397.152,829 563.691,491	6.979
12	397.152,829 563.691,491	13	397.157,011 563.696,089	6.215
13	397.157,011 563.696,089	14	397.157,302 563.696,386	0.416
14	397.157,302 563.696,386	15	397.164,621 563.703,843	10.449
15	397.164,621 563.703,843	16	397.159,894 563.710,794	8.406
16	397.159,894 563.710,794	1	397.147,774 563.705,712	13.142

** Lungimile segmentelor sunt determinate în planul de proiecţie Stereo 70 şi sunt rotunjite la 1 milimetru.
*** Distanţa dintre puncte este formată din segmente cumulate ce sunt mai mici decât valoarea 1 milimetru.

Document care conține date cu caracter personal, protejat de prevederile Regulamentului (UE) nr. 679/2016 și Legii 190/2018

DATE DESPRE IMOBILUL NR. 8074

Oficiul de Cadastru şi Publicitate Imobiliară CLUJ
Biroul de Cadastru şi Publicitate Imobiliară Turda

A. Partea I. Descrierea imobilului

TEREN Extravilan

Adresa: Jud. Cluj

Nr. Crt	Nr cadastral Nr. topografic	Suprafaţa* (mp)	Observaţii / Referinţe
A1		402	Sector cadastral:213 Teren neimprejmuit;

B. Partea II. Proprietari şi acte

Inscrieri privitoare la dreptul de proprietate şi alte drepturi reale		Referinţe
/		
Act Normativ nr. 7, din 13/03/1996 emis de PARLAMENTUL ROMÂNIEI (art. 13, alin. 15);		
B1	Inscrierea provizorie, drept de PROPRIETATE, dobandit prin Lege, cota actuala 1/1	A1
	1) **COMUNA PETREŞTII DE JOS**, CIF:5507056, PROPRIETAR NEIDENTIFICAT	

C. Partea III. SARCINI .

Inscrieri privind dezmembramintele dreptului de proprietate, drepturi reale de garanţie şi sarcini	Referinţe
NU SUNT	

Document care conține date cu caracter personal, protejat de prevederile Regulamentului (UE) nr. 679/2016 și Legii 190/2018

Anexa Nr. 1 La Partea I

Teren

Nr cadastral	Suprafaţa (mp)*	Observaţii / Referinţe
	402	

* Suprafaţa este determinată in planul de proiecţie Stereo 70.

DETALII LINIARE IMOBIL

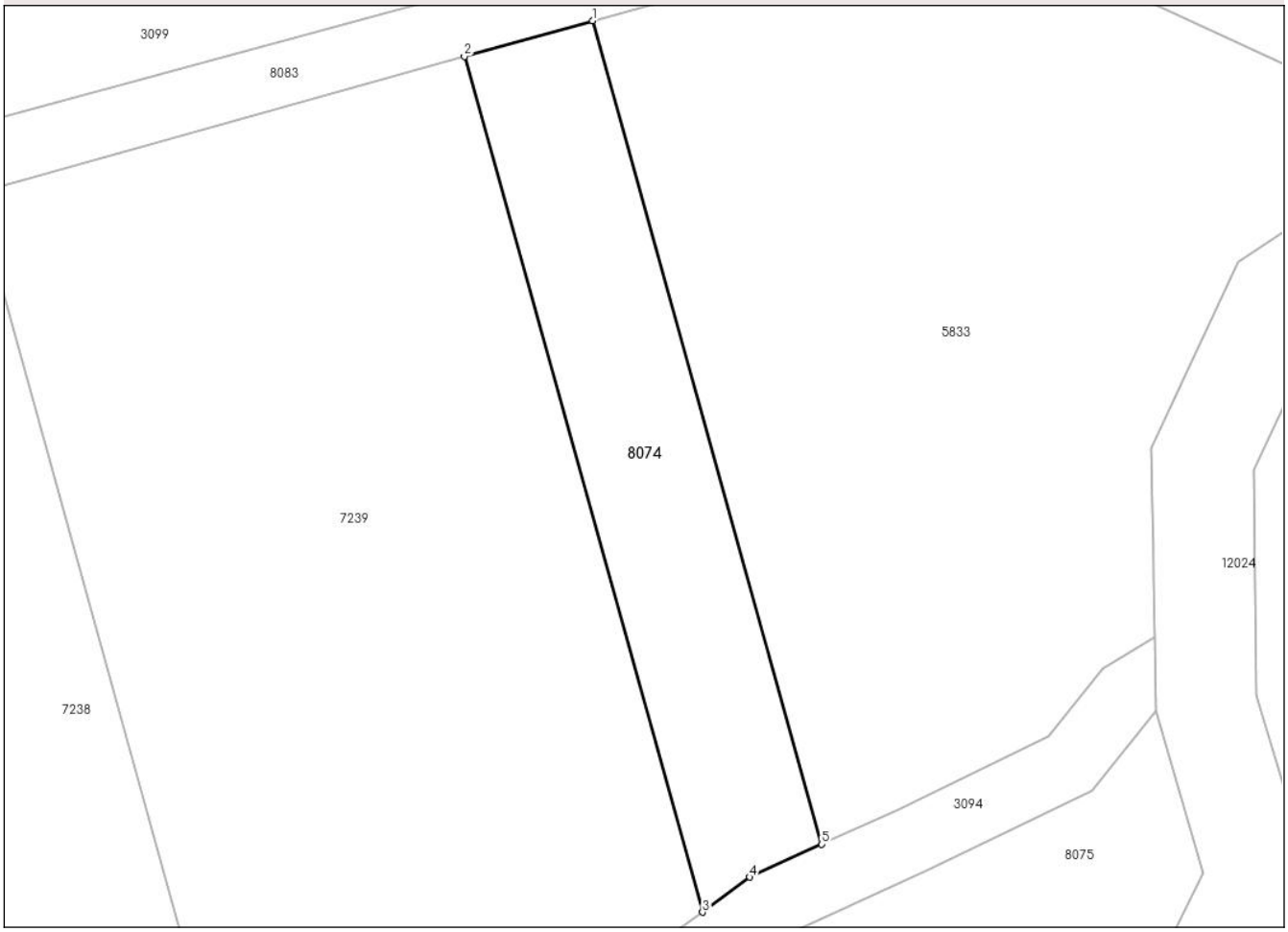

Date referitoare la teren

Crt	Categorie folosință	Intra vilan	Suprafaţa (mp)	Tarla	Parcelă	Nr. topo	Observaţii / Referinţe
1	arabil	NU	402	66	-	-	

Lungime Segmente
1) Valorile lungimilor segmentelor sunt obţinute din proiecţie în plan.

Punct început	X / Y	Punct sfârşit	X / Y	Lungime segment (** (m)
1	394.874,697 562.914,636	2	394.867,133 562.912,529	7.851
2	394.867,133 562.912,529	3	394.881,194 562.862,055	52.396
3	394.881,194 562.862,055	4	394.883,984 562.864,118	3.47
4	394.883,984 562.864,118	5	394.888,231 562.866,053	4.666
5	394.888,231 562.866,053	1	394.874,697 562.914,636	50.433

Document care conține date cu caracter personal, protejat de prevederile Regulamentului (UE) nr. 679/2016 și Legii 190/2018

** Lungimile segmentelor sunt determinate în planul de proiecţie Stereo 70 şi sunt rotunjite la 1 milimetru.
*** Distanţa dintre puncte este formată din segmente cumulate ce sunt mai mici decât valoarea 1 milimetru.

DATE DESPRE IMOBILUL NR. 8075

Oficiul de Cadastru şi Publicitate Imobiliară CLUJ
Biroul de Cadastru şi Publicitate Imobiliară Turda

A. Partea I. Descrierea imobilului

TEREN Extravilan

Adresa: Jud. Cluj

Nr. Crt	Nr cadastral Nr. topografic	Suprafaţa* (mp)	Observaţii / Referinţe
A1		2.288	Sector cadastral:213 Teren neimprejmuit;

B. Partea II. Proprietari şi acte

Inscrieri privitoare la dreptul de proprietate şi alte drepturi reale		Referinţe
/		
Act Normativ nr. 7, din 13/03/1996 emis de PARLAMENTUL ROMÂNIEI (art. 13, alin. 15);		
B1	Inscrierea provizorie, drept de PROPRIETATE, dobandit prin Lege, cota actuala 1/1	A1
	1) **COMUNA PETREŞTII DE JOS**, CIF:5507056, PROPRIETAR NEIDENTIFICAT	

C. Partea III. SARCINI .

Inscrieri privind dezmembramintele dreptului de proprietate, drepturi reale de garanţie şi sarcini	Referinţe
NU SUNT	

Document care conține date cu caracter personal, protejat de prevederile Regulamentului (UE) nr. 679/2016 și Legii 190/2018

Anexa Nr. 1 La Partea I

Teren

Nr cadastral	Suprafaţa (mp)*	Observaţii / Referinţe
	2.288	

* Suprafaţa este determinată in planul de proiecţie Stereo 70.

DETALII LINIARE IMOBIL

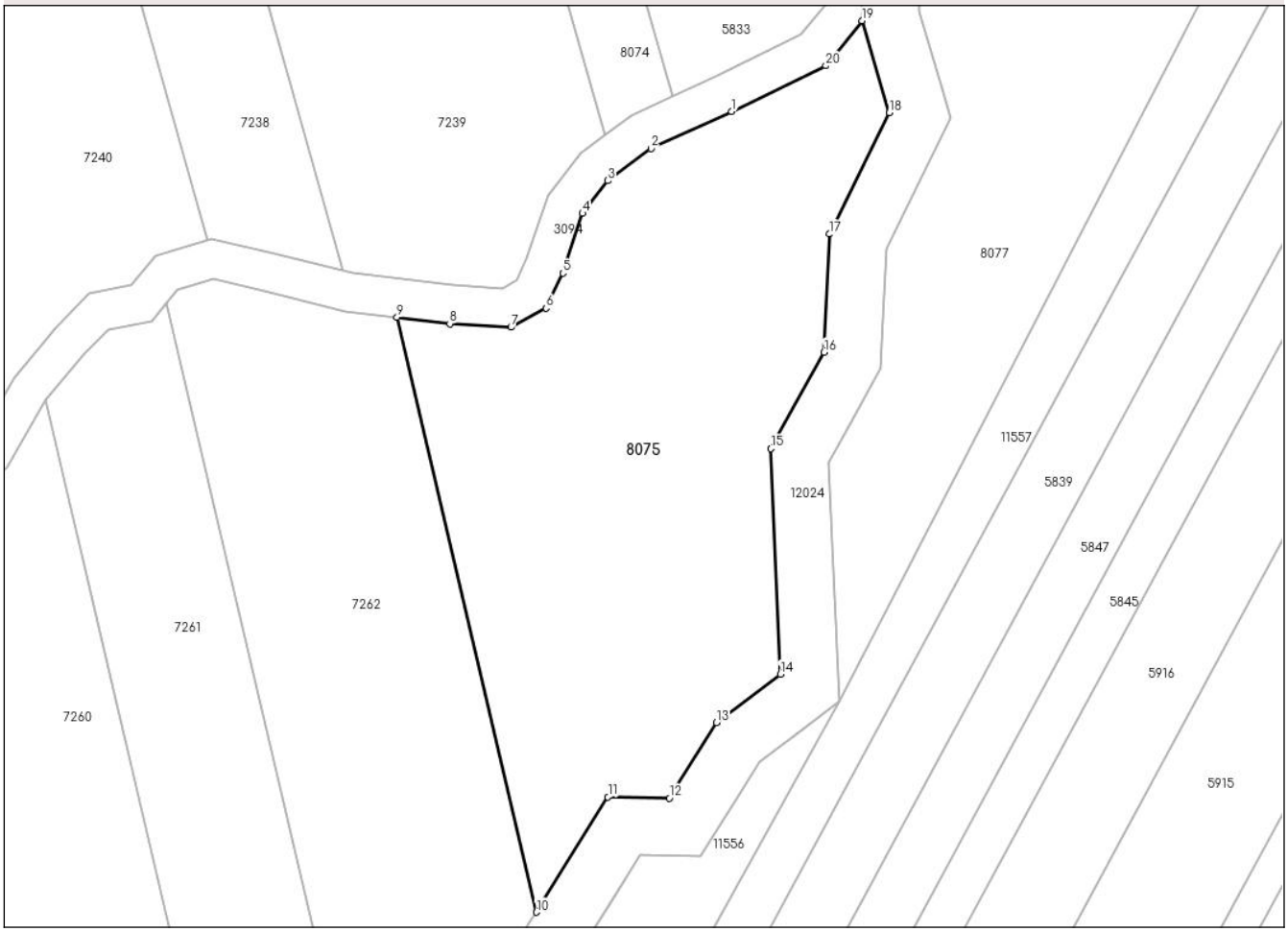

Date referitoare la teren

Crt	Categorie folosință	Intra vilan	Suprafaţa (mp)	Tarla	Parcelă	Nr. topo	Observaţii / Referinţe
1	arabil	NU	2.288	-	-	-	

Lungime Segmente
1) Valorile lungimilor segmentelor sunt obţinute din proiecţie în plan.

Punct început	X / Y	Punct sfârşit	X / Y	Lungime segment (** (m)
1	394.894,429 562.864,482	2	394.886,025 562.860,652	9.235
2	394.886,025 562.860,652	3	394.881,514 562.857,317	5.61
3	394.881,514 562.857,317	4	394.878,919 562.853,92	4.275
4	394.878,919 562.853,92	5	394.876,86 562.847,727	6.527
5	394.876,86 562.847,727	6	394.875,13 562.844,083	4.034

Document care conține date cu caracter personal, protejat de prevederile Regulamentului (UE) nr. 679/2016 și Legii 190/2018

Punct început	X / Y	Punct sfârşit	X / Y	Lungime segment (** (m)
6	394.875,13 562.844,083	7	394.871,484 562.842,107	4.147
7	394.871,484 562.842,107	8	394.865,119 562.842,477	6.376
8	394.865,119 562.842,477	9	394.859,638 562.843,131	5.52
9	394.859,638 562.843,131	10	394.874,122 562.781,399	63.408
10	394.874,122 562.781,399	11	394.881,554 562.793,355	14.078
11	394.881,554 562.793,355	12	394.887,926 562.793,234	6.374
12	394.887,926 562.793,234	13	394.892,848 562.801,07	9.254
13	394.892,848 562.801,07	14	394.899,458 562.806,115	8.315
14	394.899,458 562.806,115	15	394.898,471 562.829,505	23.411
15	394.898,471 562.829,505	16	394.904,001 562.839,516	11.437
16	394.904,001 562.839,516	17	394.904,592 562.851,78	12.278
17	394.904,592 562.851,78	18	394.910,776 562.864,395	14.05
18	394.910,776 562.864,395	19	394.907,935 562.873,924	9.943
19	394.907,935 562.873,924	20	394.904,196 562.869,246	5.988
20	394.904,196 562.869,246	1	394.894,429 562.864,482	10.867

** Lungimile segmentelor sunt determinate în planul de proiecţie Stereo 70 şi sunt rotunjite la 1 milimetru.
*** Distanţa dintre puncte este formată din segmente cumulate ce sunt mai mici decât valoarea 1 milimetru.

Document care conține date cu caracter personal, protejat de prevederile Regulamentului (UE) nr. 679/2016 și Legii 190/2018

DATE DESPRE IMOBILUL NR. 8076

Oficiul de Cadastru şi Publicitate Imobiliară CLUJ
Biroul de Cadastru şi Publicitate Imobiliară Turda

A. Partea I. Descrierea imobilului

TEREN Extravilan

Adresa: Jud. Cluj

Nr. Crt	Nr cadastral Nr. topografic	Suprafaţa* (mp)	Observaţii / Referinţe
A1		4.906	Sector cadastral:213 Teren neimprejmuit;

B. Partea II. Proprietari şi acte

Inscrieri privitoare la dreptul de proprietate şi alte drepturi reale		Referinţe
/		
Act Normativ nr. 7, din 13/03/1996 emis de PARLAMENTUL ROMÂNIEI;		
B1	Inscrierea provizorie, drept de PROPRIETATE, dobandit prin Lege, cota actuala 1/1	A1
	1) **COMUNA PETRESTII DE JOS**, CIF:5507056, Proprietar Neidentificat	

C. Partea III. SARCINI .

Inscrieri privind dezmembramintele dreptului de proprietate, drepturi reale de garanţie şi sarcini	Referinţe
NU SUNT	

Anexa Nr. 1 La Partea I

Teren

Nr cadastral	Suprafaţa (mp)*	Observaţii / Referinţe
	4.906	

* Suprafaţa este determinată in planul de proiecţie Stereo 70.

DETALII LINIARE IMOBIL

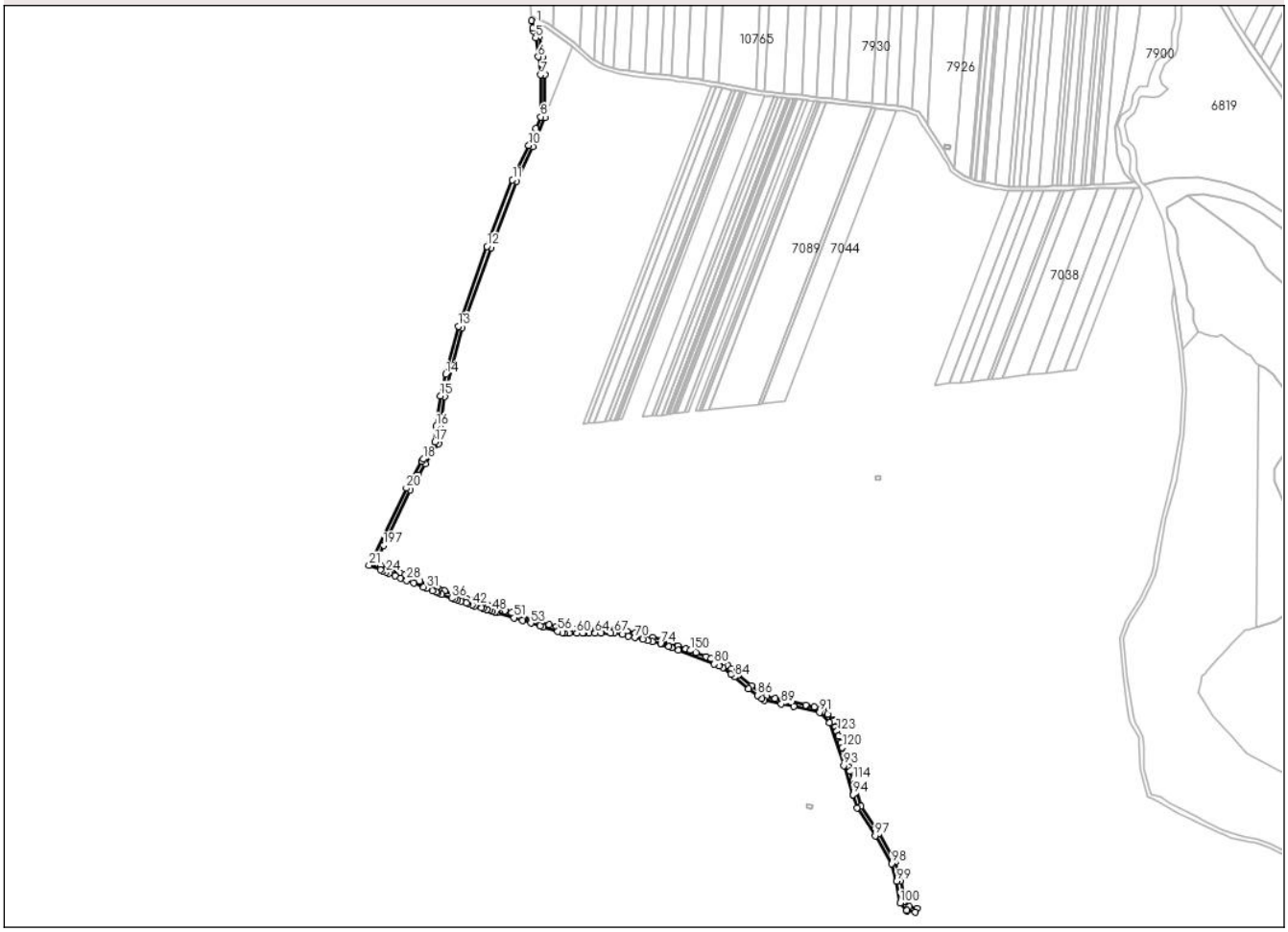

Date referitoare la teren

Crt	Categorie folosință	Intra vilan	Suprafaţa (mp)	Tarla	Parcelă	Nr. topo	Observaţii / Referinţe
1	drum	NU	4.906	-	-	-	

Lungime Segmente

1) Valorile lungimilor segmentelor sunt obţinute din proiecţie în plan.

Punct început	X / Y	Punct sfârşit	X / Y	Lungime segment
1	394.599,178 563.985,227	2	394.594,986 563.987,193	4.63
4	394.596,475 563.977,431	5	394.598,548 563.971,026	6.732
7	394.603,608 563.935,621	8	394.603,342 563.895,496	40.125
10	394.591,911 563.868,391	11	394.576,453 563.835,472	36.367
13	394.524,625 563.695,797	14	394.512,91 563.649,969	47.302
16	394.503,722 563.600,298	17	394.502,257 563.585,365	15.005

Punct început	X / Y	Punct sfârşit	X / Y	Lungime segment
2	394.594,986 563.987,193	3	394.595,624 563.980,061	7.16
5	394.598,548 563.971,026	6	394.601,15 563.952,818	18.393
8	394.603,342 563.895,496	9	394.598,624 563.884,308	12.142
11	394.576,453 563.835,472	12	394.552,161 563.771,945	68.013
14	394.512,91 563.649,969	15	394.507,663 563.629,446	21.183
17	394.502,257 563.585,365	18	394.491,176 563.569,138	19.649

Punct început	X / Y	Punct sfârşit	X / Y	Lungime segment
3	394.595,624 563.980,061	4	394.596,475 563.977,431	2.764
6	394.601,15 563.952,818	7	394.603,608 563.935,621	17.372
9	394.598,624 563.884,308	10	394.591,911 563.868,391	17.275
12	394.552,161 563.771,945	13	394.524,625 563.695,797	80.974
15	394.507,663 563.629,446	16	394.503,722 563.600,298	29.413
18	394.491,176 563.569,138	19	394.489,659 563.566,918	2.689

Document care conține date cu caracter personal, protejat de prevederile Regulamentului (UE) nr. 679/2016 și Legii 190/2018

Punct început	X / Y	Punct sfârşit	X / Y	Lungime segment
19	394.489,659 563.566,918	20	394.475,011 563.541,444	29.386
22	394.450,194 563.463,387	23	394.452,764 563.462,37	2.764
25	394.458,783 563.459,989	26	394.464,187 563.457,851	5.812
28	394.475,523 563.453,366	29	394.482,128 563.450,752	7.104
31	394.494,599 563.445,818	32	394.499,997 563.443,682	5.805
34	394.505,429 563.441,533	35	394.508,617 563.440,272	3.428
37	394.520,714 563.435,486	38	394.523,472 563.434,625	2.889
40	394.532,196 563.431,904	41	394.534,408 563.431,214	2.317
43	394.540,616 563.429,277	44	394.546,913 563.427,313	6.596
46	394.552,27 563.425,641	47	394.554,842 563.424,839	2.695
49	394.560,03 563.423,22	50	394.561,598 563.422,731	1.642
52	394.585,86 563.415,162	53	394.593,862 563.412,666	8.383
55	394.605,652 563.409,018	56	394.619,75 563.404,765	14.726
58	394.625,647 563.402,986	59	394.630,738 563.403,036	5.092
61	394.643,654 563.403,163	62	394.644,627 563.403,172	0.973
64	394.655,307 563.403,24	65	394.661,138 563.403,278	5.831
67	394.673,655 563.403,358	68	394.681,025 563.401,658	7.563
70	394.693,384 563.398,808	71	394.700,911 563.397,072	7.725
73	394.709,936 563.394,991	74	394.718,017 563.393,127	8.293
76	394.719,781 563.392,455	77	394.725,841 563.390,144	6.486
79	394.734,8 563.386,729	80	394.769,074 563.373,662	36.681
82	394.777,607 563.370,409	83	394.785,15 563.364,021	9.884
85	394.801,984 563.349,765	86	394.810,282 563.343,752	10.248
88	394.816,87 563.338,979	89	394.833,165 563.335,481	16.666
91	394.869,717 563.327,634	92	394.879,189 563.317,84	13.624
94	394.901,558 563.249,012	95	394.901,56 563.249,007	0.005
97	394.922,791 563.209,789	98	394.938,318 563.183,227	30.768
100	394.946,736 563.145,649	101	394.952,753 563.138,75	9.154
103	394.961,031 563.136,904	104	394.962,721 563.140,661	4.12
106	394.950,502 563.147,417	107	394.947,276 563.167,3	20.143
109	394.926,195 563.211,892	110	394.923,226 563.216,446	5.437
112	394.904,28 563.253,753	113	394.902,673 563.258,954	5.444
115	394.898,828 563.271,397	116	394.897,516 563.275,646	4.447

Punct început	X / Y	Punct sfârşit	X / Y	Lungime segment
20	394.475,011 563.541,444	21	394.439,551 563.467,598	81.918
23	394.452,764 563.462,37	24	394.455,769 563.461,181	3.232
26	394.464,187 563.457,851	27	394.469,403 563.455,787	5.609
29	394.482,128 563.450,752	30	394.491,688 563.446,97	10.281
32	394.499,997 563.443,682	33	394.503,614 563.442,251	3.89
35	394.508,617 563.440,272	36	394.518,511 563.436,357	10.64
38	394.523,472 563.434,625	39	394.527,084 563.433,498	3.784
41	394.534,408 563.431,214	42	394.538,122 563.430,055	3.89
44	394.546,913 563.427,313	45	394.548,691 563.426,758	1.863
47	394.554,842 563.424,839	48	394.557,429 563.424,032	2.71
50	394.561,598 563.422,731	51	394.577,691 563.417,711	16.858
53	394.593,862 563.412,666	54	394.602,771 563.409,887	9.332
56	394.619,75 563.404,765	57	394.623,839 563.403,531	4.271
59	394.630,738 563.403,036	60	394.637,831 563.403,106	7.093
62	394.644,627 563.403,172	63	394.649,478 563.403,203	4.852
65	394.661,138 563.403,278	66	394.670,213 563.403,336	9.076
68	394.681,025 563.401,658	69	394.687,057 563.400,267	6.191
71	394.700,911 563.397,072	72	394.705,425 563.396,031	4.632
74	394.718,017 563.393,127	75	394.718,627 563.392,895	0.653
77	394.725,841 563.390,144	78	394.728,73 563.389,043	3.091
80	394.769,074 563.373,662	81	394.773,743 563.371,882	4.996
83	394.785,15 563.364,021	84	394.788,33 563.361,329	4.166
86	394.810,282 563.343,752	87	394.814,292 563.340,847	4.952
89	394.833,165 563.335,481	90	394.844,931 563.332,955	12.034
92	394.879,189 563.317,84	93	394.892,926 563.276,948	43.138
95	394.901,56 563.249,007	96	394.905,47 563.236,354	13.243
98	394.938,318 563.183,227	99	394.943,369 563.166,401	17.568
101	394.952,753 563.138,75	102	394.953,096 563.138,357	0.521
104	394.962,721 563.140,661	105	394.955,192 563.142,04	7.654
107	394.947,276 563.167,3	108	394.942,012 563.184,834	18.306
110	394.923,226 563.216,446	111	394.909,126 563.238,07	25.814
113	394.902,673 563.258,954	114	394.901,406 563.263,053	4.29
116	394.897,516 563.275,646	117	394.896,734 563.278,176	2.648

Punct început	X / Y	Punct sfârşit	X / Y	Lungime segment
21	394.439,551 563.467,598	22	394.450,194 563.463,387	11.446
24	394.455,769 563.461,181	25	394.458,783 563.459,989	3.241
27	394.469,403 563.455,787	28	394.475,523 563.453,366	6.582
30	394.491,688 563.446,97	31	394.494,599 563.445,818	3.13
33	394.503,614 563.442,251	34	394.505,429 563.441,533	1.952
36	394.518,511 563.436,357	37	394.520,714 563.435,486	2.369
39	394.527,084 563.433,498	40	394.532,196 563.431,904	5.355
42	394.538,122 563.430,055	43	394.540,616 563.429,277	2.613
45	394.548,691 563.426,758	46	394.552,27 563.425,641	3.749
48	394.557,429 563.424,032	49	394.560,03 563.423,22	2.724
51	394.577,691 563.417,711	52	394.585,86 563.415,162	8.557
54	394.602,771 563.409,887	55	394.605,652 563.409,018	3.009
57	394.623,839 563.403,531	58	394.625,647 563.402,986	1.888
60	394.637,831 563.403,106	61	394.643,654 563.403,163	5.823
63	394.649,478 563.403,203	64	394.655,307 563.403,24	5.829
66	394.670,213 563.403,336	67	394.673,655 563.403,358	3.442
69	394.687,057 563.400,267	70	394.693,384 563.398,808	6.493
72	394.705,425 563.396,031	73	394.709,936 563.394,991	4.63
75	394.718,627 563.392,895	76	394.719,781 563.392,455	1.235
78	394.728,73 563.389,043	79	394.734,8 563.386,729	6.496
81	394.773,743 563.371,882	82	394.777,607 563.370,409	4.136
84	394.788,33 563.361,329	85	394.801,984 563.349,765	17.893
87	394.814,292 563.340,847	88	394.816,87 563.338,979	3.184
90	394.844,931 563.332,955	91	394.869,717 563.327,634	25.351
93	394.892,926 563.276,948	94	394.901,558 563.249,012	29.239
96	394.905,47 563.236,354	97	394.922,791 563.209,789	31.713
99	394.943,369 563.166,401	100	394.946,736 563.145,649	21.023
102	394.953,096 563.138,357	103	394.961,031 563.136,904	8.067
105	394.955,192 563.142,04	106	394.950,502 563.147,417	7.135
108	394.942,012 563.184,834	109	394.926,195 563.211,892	31.342
111	394.909,126 563.238,07	112	394.904,28 563.253,753	16.414
114	394.901,406 563.263,053	115	394.898,828 563.271,397	8.733
117	394.896,734 563.278,176	118	394.895,954 563.280,495	2.447

Document care conține date cu caracter personal, protejat de prevederile Regulamentului (UE) nr. 679/2016 și Legii 190/2018

Punct început	X / Y	Punct sfârşit	X / Y	Lungime segment
118	394.895,954 563.280,495	119	394.894,43 563.285,034	4.788
121	394.889,938 563.298,405	122	394.887,782 563.304,821	6.768
124	394.884,829 563.313,612	125	394.882,876 563.319,426	6.133
127	394.877,332 563.325,514	128	394.875,348 563.327,566	2.854
130	394.872,401 563.330,612	131	394.871,746 563.331,289	0.942
133	394.856,487 563.334,565	134	394.842,152 563.337,642	14.661
136	394.835,344 563.339,104	137	394.834,326 563.339,323	1.041
139	394.818,534 563.342,712	140	394.804,454 563.352,916	17.389
142	394.785,765 563.368,742	143	394.782,159 563.371,796	4.725
145	394.777,284 563.374,813	146	394.771,795 563.376,906	5.874
148	394.761,621 563.380,785	149	394.751,9 563.384,491	10.403
151	394.741,97 563.388,276	152	394.734,288 563.391,205	8.221
154	394.719,185 563.396,963	155	394.710,15 563.399,047	9.273
157	394.700,108 563.401,362	158	394.693,598 563.402,864	6.681
160	394.677,982 563.406,465	161	394.676,135 563.406,891	1.895
163	394.674,098 563.407,361	164	394.668,24 563.407,324	5.858
166	394.657,57 563.407,255	167	394.650,758 563.407,212	6.812
169	394.643,919 563.407,165	170	394.635,566 563.407,084	8.353
172	394.628,66 563.407,016	173	394.626,218 563.406,992	2.442
175	394.618,154 563.409,424	176	394.611,706 563.411,37	6.735
178	394.575,734 563.422,511	179	394.569,109 563.424,578	6.94
181	394.548,711 563.430,942	182	394.546,002 563.431,787	2.838
184	394.532,577 563.435,975	185	394.522,047 563.439,26	11.031
187	394.509,714 563.444,14	188	394.504,718 563.446,116	5.374
190	394.488,147 563.452,673	191	394.479,139 563.456,237	9.688
193	394.469,788 563.459,936	194	394.450,574 563.467,538	20.663
196	394.445,016 563.469,738	197	394.453,241 563.486,868	19.002
199	394.486,814 563.553,947	200	394.493,05 563.564,79	12.508
202	394.506,444 563.587,078	203	394.506,528 563.587,936	0.862
205	394.511,596 563.628,68	206	394.528,453 563.694,619	68.06
208	394.580,137 563.833,906	209	394.595,565 563.866,763	36.299
211	394.607,61 563.935,892	212	394.605,249 563.952,411	16.687
214	394.599,568 563.980,865	1	394.599,178 563.985,227	4.379

Punct început	X / Y	Punct sfârşit	X / Y	Lungime segment
119	394.894,43 563.285,034	120	394.891,421 563.293,99	9.448
122	394.887,782 563.304,821	123	394.886,136 563.309,721	5.169
125	394.882,876 563.319,426	126	394.882,692 563.319,971	0.576
128	394.875,348 563.327,566	129	394.872,544 563.330,465	4.033
131	394.871,746 563.331,289	132	394.864,574 563.332,829	7.336
134	394.842,152 563.337,642	135	394.838,903 563.338,34	3.323
137	394.834,326 563.339,323	138	394.826,98 563.340,899	7.513
140	394.804,454 563.352,916	141	394.792,063 563.363,409	16.237
143	394.782,159 563.371,796	144	394.779,671 563.373,903	3.261
146	394.771,795 563.376,906	147	394.766,243 563.379,023	5.942
149	394.751,9 563.384,491	150	394.746,301 563.386,625	5.993
152	394.734,288 563.391,205	153	394.726,47 563.394,186	8.366
155	394.710,15 563.399,047	156	394.704,582 563.400,331	5.714
158	394.693,598 563.402,864	159	394.685,76 563.404,672	8.044
161	394.676,135 563.406,891	162	394.675,27 563.407,09	0.887
164	394.668,24 563.407,324	165	394.662,42 563.407,286	5.82
167	394.650,758 563.407,212	168	394.644,594 563.407,172	6.163
170	394.635,566 563.407,084	171	394.631,637 563.407,045	3.929
173	394.626,218 563.406,992	174	394.621,131 563.408,526	5.313
176	394.611,706 563.411,37	177	394.603,944 563.413,711	8.107
179	394.569,109 563.424,578	180	394.553,033 563.429,594	16.84
182	394.546,002 563.431,787	183	394.538,835 563.434,023	7.508
185	394.522,047 563.439,26	186	394.511,826 563.443,304	10.992
188	394.504,718 563.446,116	189	394.499,161 563.448,315	5.976
191	394.479,139 563.456,237	192	394.473,488 563.458,472	6.077
194	394.450,574 563.467,538	195	394.448,843 563.468,223	1.862
197	394.453,241 563.486,868	198	394.478,552 563.539,579	58.473
200	394.493,05 563.564,79	201	394.506,138 563.583,955	23.208
203	394.506,528 563.587,936	204	394.507,695 563.599,835	11.956
206	394.528,453 563.694,619	207	394.555,91 563.770,55	80.743
209	394.595,565 563.866,763	210	394.607,337 563.894,674	30.291
212	394.605,249 563.952,411	213	394.602,459 563.971,932	19.719

Punct început	X / Y	Punct sfârşit	X / Y	Lungime segment
120	394.891,421 563.293,99	121	394.889,938 563.298,405	4.657
123	394.886,136 563.309,721	124	394.884,829 563.313,612	4.105
126	394.882,692 563.319,971	127	394.877,332 563.325,514	7.711
129	394.872,544 563.330,465	130	394.872,401 563.330,612	0.205
132	394.864,574 563.332,829	133	394.856,487 563.334,565	8.271
135	394.838,903 563.338,34	136	394.835,344 563.339,104	3.641
138	394.826,98 563.340,899	139	394.818,534 563.342,712	8.639
141	394.792,063 563.363,409	142	394.785,765 563.368,742	8.252
144	394.779,671 563.373,903	145	394.777,284 563.374,813	2.555
147	394.766,243 563.379,023	148	394.761,621 563.380,785	4.946
150	394.746,301 563.386,625	151	394.741,97 563.388,276	4.635
153	394.726,47 563.394,186	154	394.719,185 563.396,963	7.797
156	394.704,582 563.400,331	157	394.700,108 563.401,362	4.591
159	394.685,76 563.404,672	160	394.677,982 563.406,465	7.982
162	394.675,27 563.407,09	163	394.674,098 563.407,361	1.203
165	394.662,42 563.407,286	166	394.657,57 563.407,255	4.851
168	394.644,594 563.407,172	169	394.643,919 563.407,165	0.676
171	394.631,637 563.407,045	172	394.628,66 563.407,016	2.978
174	394.621,131 563.408,526	175	394.618,154 563.409,424	3.11
177	394.603,944 563.413,711	178	394.575,734 563.422,511	29.551
180	394.553,033 563.429,594	181	394.548,711 563.430,942	4.527
183	394.538,835 563.434,023	184	394.532,577 563.435,975	6.555
186	394.511,826 563.443,304	187	394.509,714 563.444,14	2.271
189	394.499,161 563.448,315	190	394.488,147 563.452,673	11.845
192	394.473,488 563.458,472	193	394.469,788 563.459,936	3.979
195	394.448,843 563.468,223	196	394.445,016 563.469,738	4.116
198	394.478,552 563.539,579	199	394.486,814 563.553,947	16.574
201	394.506,138 563.583,955	202	394.506,444 563.587,078	3.138
204	394.507,695 563.599,835	205	394.511,596 563.628,68	29.108
207	394.555,91 563.770,55	208	394.580,137 563.833,906	67.83
210	394.607,337 563.894,674	211	394.607,61 563.935,892	41.219
213	394.602,459 563.971,932	214	394.599,568 563.980,865	9.39

Document care conține date cu caracter personal, protejat de prevederile Regulamentului (UE) nr. 679/2016 și Legii 190/2018

** Lungimile segmentelor sunt determinate în planul de proiecţie Stereo 70 şi sunt rotunjite la 1 milimetru.
*** Distanţa dintre puncte este formată din segmente cumulate ce sunt mai mici decât valoarea 1 milimetru.

DATE DESPRE IMOBILUL NR. 8077

Oficiul de Cadastru şi Publicitate Imobiliară CLUJ
Biroul de Cadastru şi Publicitate Imobiliară Turda

A. Partea I. Descrierea imobilului

TEREN Extravilan

Adresa: Jud. Cluj

Nr. Crt	Nr cadastral Nr. topografic	Suprafaţa* (mp)	Observaţii / Referinţe
A1		8.285	Sector cadastral:212 Teren neimprejmuit;

B. Partea II. Proprietari şi acte

Inscrieri privitoare la dreptul de proprietate şi alte drepturi reale		Referinţe
/		
Act Normativ nr. 7, din 13/03/1996 emis de PARLAMENTUL ROMÂNIEI (Art.13 alin.15);		
B1	Inscrierea provizorie, drept de PROPRIETATE, dobandit prin Lege, cota actuala 1/1	A1
	1) **COMUNA PETREŞTII DE JOS**, CIF:5507056, PROPRIETAR NEIDENTIFICAT	

C. Partea III. SARCINI .

Inscrieri privind dezmembramintele dreptului de proprietate, drepturi reale de garanţie şi sarcini	Referinţe
NU SUNT	

Document care conține date cu caracter personal, protejat de prevederile Regulamentului (UE) nr. 679/2016 și Legii 190/2018

Anexa Nr. 1 La Partea I

Teren

Nr cadastral	Suprafaţa (mp)*	Observaţii / Referinţe
	8.285	

* Suprafaţa este determinată in planul de proiecţie Stereo 70.

DETALII LINIARE IMOBIL

Date referitoare la teren

Crt	Categorie folosință	Intra vilan	Suprafaţa (mp)	Tarla	Parcelă	Nr. topo	Observaţii / Referinţe
1	faneata	NU	8.285	66	-	-	

Lungime Segmente

1) Valorile lungimilor segmentelor sunt obţinute din proiecţie în plan.

Punct început	X / Y	Punct sfârşit	X / Y	Lungime segment (** (m)
1	394.928,292 563.016,519	2	394.922,053 563.027,328	12.481
3	394.911,993 563.032,192	4	394.907,308 563.018,902	14.091
5	394.900,715 563.007,31	6	394.902,961 562.996,044	11.488
7	394.904,74 562.981,166	8	394.911,58 562.976,741	8.146
9	394.916,542 562.971,314	10	394.917,011 562.964,296	7.034

Punct început	X / Y	Punct sfârşit	X / Y	Lungime segment (** (m)
2	394.922,053 563.027,328	3	394.911,993 563.032,192	11.174
4	394.907,308 563.018,902	5	394.900,715 563.007,31	13.336
6	394.902,961 562.996,044	7	394.904,74 562.981,166	14.984
8	394.911,58 562.976,741	9	394.916,542 562.971,314	7.354
10	394.917,011 562.964,296	11	394.915,516 562.957,821	6.645

Document care conține date cu caracter personal, protejat de prevederile Regulamentului (UE) nr. 679/2016 și Legii 190/2018

Punct început	X / Y	Punct sfârşit	X / Y	Lungime segment (** (m)
11	394.915,516 562.957,821	12	394.920,197 562.950,054	9.068
13	394.926,1 562.946,097	14	394.931,156 562.942,073	6.462
15	394.934,34 562.936,459	16	394.933,403 562.930,376	6.154
17	394.928,067 562.928,224	18	394.922,355 562.929,16	5.788
19	394.916,642 562.926,421	20	394.914,582 562.919,122	7.584
21	394.921,417 562.915,941	22	394.926,473 562.912,478	6.128
23	394.927,69 562.907,8	24	394.924,881 562.901,343	7.041
25	394.917,574 562.896,362	26	394.913,735 562.888,128	9.086
27	394.913,922 562.874,84	28	394.917,196 562.863,861	11.457
29	394.910,525 562.850,252	30	394.909,926 562.837,835	12.432
31	394.904,536 562.828,077	32	394.905,584 562.803,243	24.856
33	394.996,48 562.979,33	34	394.972,381 562.986,805	25.231
35	394.944,391 563.000,601	1	394.928,292 563.016,519	22.639

Punct început	X / Y	Punct sfârşit	X / Y	Lungime segment (** (m)
12	394.920,197 562.950,054	13	394.926,1 562.946,097	7.107
14	394.931,156 562.942,073	15	394.934,34 562.936,459	6.454
16	394.933,403 562.930,376	17	394.928,067 562.928,224	5.754
18	394.922,355 562.929,16	19	394.916,642 562.926,421	6.336
20	394.914,582 562.919,122	21	394.921,417 562.915,941	7.539
22	394.926,473 562.912,478	23	394.927,69 562.907,8	4.835
24	394.924,881 562.901,343	25	394.917,574 562.896,362	8.843
26	394.913,735 562.888,128	27	394.913,922 562.874,84	13.289
28	394.917,196 562.863,861	29	394.910,525 562.850,252	15.156
30	394.909,926 562.837,835	31	394.904,536 562.828,077	11.148
32	394.905,584 562.803,243	33	394.996,48 562.979,33	198.164
34	394.972,381 562.986,805	35	394.944,391 563.000,601	31.205

** Lungimile segmentelor sunt determinate în planul de proiecţie Stereo 70 şi sunt rotunjite la 1 milimetru.
*** Distanţa dintre puncte este formată din segmente cumulate ce sunt mai mici decât valoarea 1 milimetru.

Document care conține date cu caracter personal, protejat de prevederile Regulamentului (UE) nr. 679/2016 și Legii 190/2018

DATE DESPRE IMOBILUL NR. 8078

Oficiul de Cadastru şi Publicitate Imobiliară CLUJ
Biroul de Cadastru şi Publicitate Imobiliară Turda

A. Partea I. Descrierea imobilului

TEREN Extravilan

Adresa: Jud. Cluj

Nr. Crt	Nr cadastral Nr. topografic	Suprafaţa* (mp)	Observaţii / Referinţe
A1		4.925	Sector cadastral:212 Teren neimprejmuit;

B. Partea II. Proprietari şi acte

Inscrieri privitoare la dreptul de proprietate şi alte drepturi reale		Referinţe
/		
Act Normativ nr. 7, din 13/03/1996 emis de PARLAMENTUL ROMÂNIEI (art.13, alin.15);		
B1	Inscrierea provizorie, drept de PROPRIETATE, dobandit prin Lege, cota actuala 1/1	A1
	1) **COMUNA PETREŞTII DE JOS**, CIF:5507056, Proprietar Neidentificat	

C. Partea III. SARCINI .

Inscrieri privind dezmembramintele dreptului de proprietate, drepturi reale de garanţie şi sarcini	Referinţe
NU SUNT	

Anexa Nr. 1 La Partea I

Teren

Nr cadastral	Suprafaţa (mp)*	Observaţii / Referinţe
	4.925	

* Suprafaţa este determinată in planul de proiecţie Stereo 70.

DETALII LINIARE IMOBIL

Date referitoare la teren

Crt	Categorie folosință	Intra vilan	Suprafaţa (mp)	Tarla	Parcelă	Nr. topo	Observaţii / Referinţe
1	arabil	NU	4.925	66	-	-	

Lungime Segmente

1) Valorile lungimilor segmentelor sunt obţinute din proiecţie în plan.

Punct început	X / Y	Punct sfârşit	X / Y	Lungime segment (** (m)
1	394.925,542 563.058,907	2	394.924,242 563.041,267	17.688
3	394.925,914 563.028,64	4	394.931,488 563.018,985	11.149
5	394.946,742 563.003,902	6	394.973,867 562.990,532	30.241
7	395.022,357 562.975,492	8	395.025,748 562.971,557	5.194
9	395.038,912 562.994,729	10	395.028,372 563.003,307	13.589

Punct început	X / Y	Punct sfârşit	X / Y	Lungime segment (** (m)
2	394.924,242 563.041,267	3	394.925,914 563.028,64	12.737
4	394.931,488 563.018,985	5	394.946,742 563.003,902	21.452
6	394.973,867 562.990,532	7	395.022,357 562.975,492	50.769
8	395.025,748 562.971,557	9	395.038,912 562.994,729	26.65
10	395.028,372 563.003,307	11	395.002,32 563.019,879	30.877

Document care conține date cu caracter personal, protejat de prevederile Regulamentului (UE) nr. 679/2016 și Legii 190/2018

Punct început	X / Y	Punct sfârşit	X / Y	Lungime segment (** (m)
11	395.002,32 563.019,879	12	394.984,556 563.029,585	20.242
13	394.963,951 563.035,504	14	394.958,919 563.039,648	6.519
15	394.957,972 563.050,302	16	394.955,604 563.054,8	5.083
17	394.943,761 563.061,192	18	394.945,893 563.072,082	11.097
19	394.957,498 563.086,996	20	394.977,156 563.110,67	30.772
21	394.938,183 563.079,399	1	394.925,542 563.058,907	24.077

Punct început	X / Y	Punct sfârşit	X / Y	Lungime segment (** (m)
12	394.984,556 563.029,585	13	394.963,951 563.035,504	21.439
14	394.958,919 563.039,648	15	394.957,972 563.050,302	10.695
16	394.955,604 563.054,8	17	394.943,761 563.061,192	13.457
18	394.945,893 563.072,082	19	394.957,498 563.086,996	18.898
20	394.977,156 563.110,67	21	394.938,183 563.079,399	49.968

** Lungimile segmentelor sunt determinate în planul de proiecţie Stereo 70 şi sunt rotunjite la 1 milimetru.
*** Distanţa dintre puncte este formată din segmente cumulate ce sunt mai mici decât valoarea 1 milimetru.

Document care conține date cu caracter personal, protejat de prevederile Regulamentului (UE) nr. 679/2016 și Legii 190/2018

DATE DESPRE IMOBILUL NR. 8079

Oficiul de Cadastru şi Publicitate Imobiliară CLUJ
Biroul de Cadastru şi Publicitate Imobiliară Turda

A. Partea I. Descrierea imobilului

TEREN Extravilan

Adresa: Jud. Cluj

Nr. Crt	Nr cadastral Nr. topografic	Suprafaţa* (mp)	Observaţii / Referinţe
A1		1.400	Sector cadastral:212 Teren neimprejmuit;

B. Partea II. Proprietari şi acte

Inscrieri privitoare la dreptul de proprietate şi alte drepturi reale		Referinţe
/		
Act Administrativ nr. 1672/1310, din 02/08/2002 emis de CJPSDPAT CLUJ;		
B1	Intabulare, drept de PROPRIETATEcu titlu de reconstituire si lege, dobandit prin Reconstituire, cota actuala 1/1	A1
	1) **PETAC VASILE**	

C. Partea III. SARCINI .

Inscrieri privind dezmembramintele dreptului de proprietate, drepturi reale de garanţie şi sarcini	Referinţe
NU SUNT	

Document care conține date cu caracter personal, protejat de prevederile Regulamentului (UE) nr. 679/2016 și Legii 190/2018

Anexa Nr. 1 La Partea I

Teren

Nr cadastral	Suprafaţa (mp)*	Observaţii / Referinţe
	1.400	

* Suprafaţa este determinată in planul de proiecţie Stereo 70.

DETALII LINIARE IMOBIL

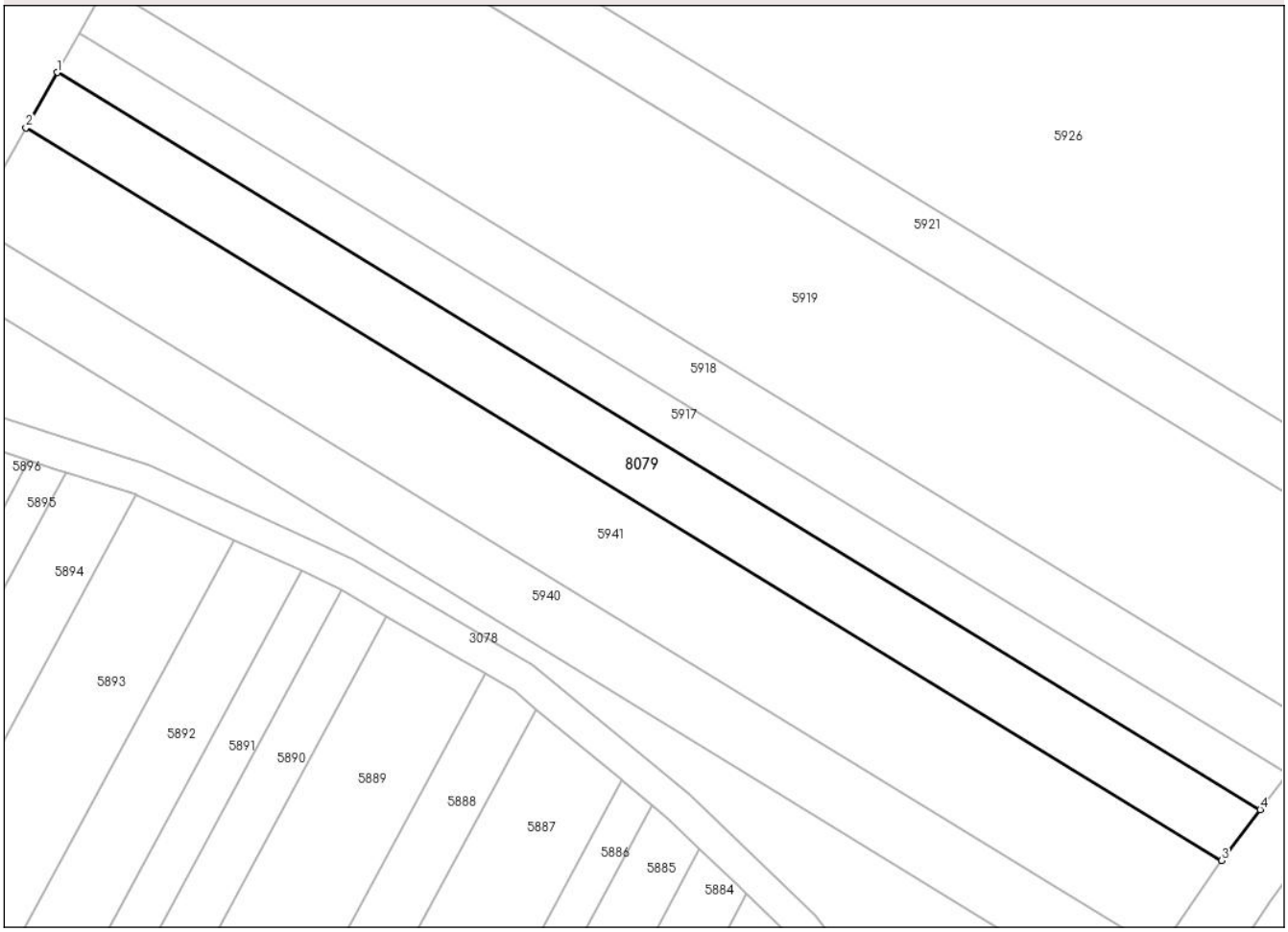

Date referitoare la teren

Crt	Categorie folosință	Intra vilan	Suprafaţa (mp)	Tarla	Parcelă	Nr. topo	Observaţii / Referinţe
1	arabil	NU	1.400	66	3/5	-	

Lungime Segmente
1) Valorile lungimilor segmentelor sunt obţinute din proiecţie în plan.

Punct început	X / Y	Punct sfârşit	X / Y	Lungime segment (** (m)
1	395.200,373 562.949,406	2	395.196,444 562.942,49	7.954
2	395.196,444 562.942,49	3	395.346,174 562.850,816	175.566
3	395.346,174 562.850,816	4	395.351,021 562.857,17	7.992
4	395.351,021 562.857,17	1	395.200,373 562.949,406	176.642

**** Lungimile segmentelor sunt determinate în planul de proiecţie Stereo 70 şi sunt rotunjite la 1 milimetru.**

Document care conține date cu caracter personal, protejat de prevederile Regulamentului (UE) nr. 679/2016 și Legii 190/2018

***** Distanţa dintre puncte este formată din segmente cumulate ce sunt mai mici decât valoarea 1 milimetru.**

DATE DESPRE IMOBILUL NR. 8080

Oficiul de Cadastru şi Publicitate Imobiliară CLUJ
Biroul de Cadastru şi Publicitate Imobiliară Turda

A. Partea I. Descrierea imobilului

TEREN Extravilan

Adresa: Jud. Cluj

Nr. Crt	Nr cadastral Nr. topografic	Suprafaţa* (mp)	Observaţii / Referinţe
A1		1.135	Sector cadastral:195 Teren neimprejmuit;

B. Partea II. Proprietari şi acte

Inscrieri privitoare la dreptul de proprietate şi alte drepturi reale		Referinţe
/		
Act Normativ nr. 7, din 13/03/1996 emis de PARLAMENTUL ROMANIEI (art.13,alin.15);		
B1	Inscrierea provizorie, drept de PROPRIETATE, dobandit prin Lege, cota actuala 1/1	A1
	1) **COMUNA PETRESTII DE JOS**, CIF:5507056, Proprietar Neidentificat	

C. Partea III. SARCINI .

Inscrieri privind dezmembramintele dreptului de proprietate, drepturi reale de garanţie şi sarcini	Referinţe
NU SUNT	

Anexa Nr. 1 La Partea I

Teren

Nr cadastral	Suprafaţa (mp)*	Observaţii / Referinţe
	1.135	

* Suprafaţa este determinată in planul de proiecţie Stereo 70.

DETALII LINIARE IMOBIL

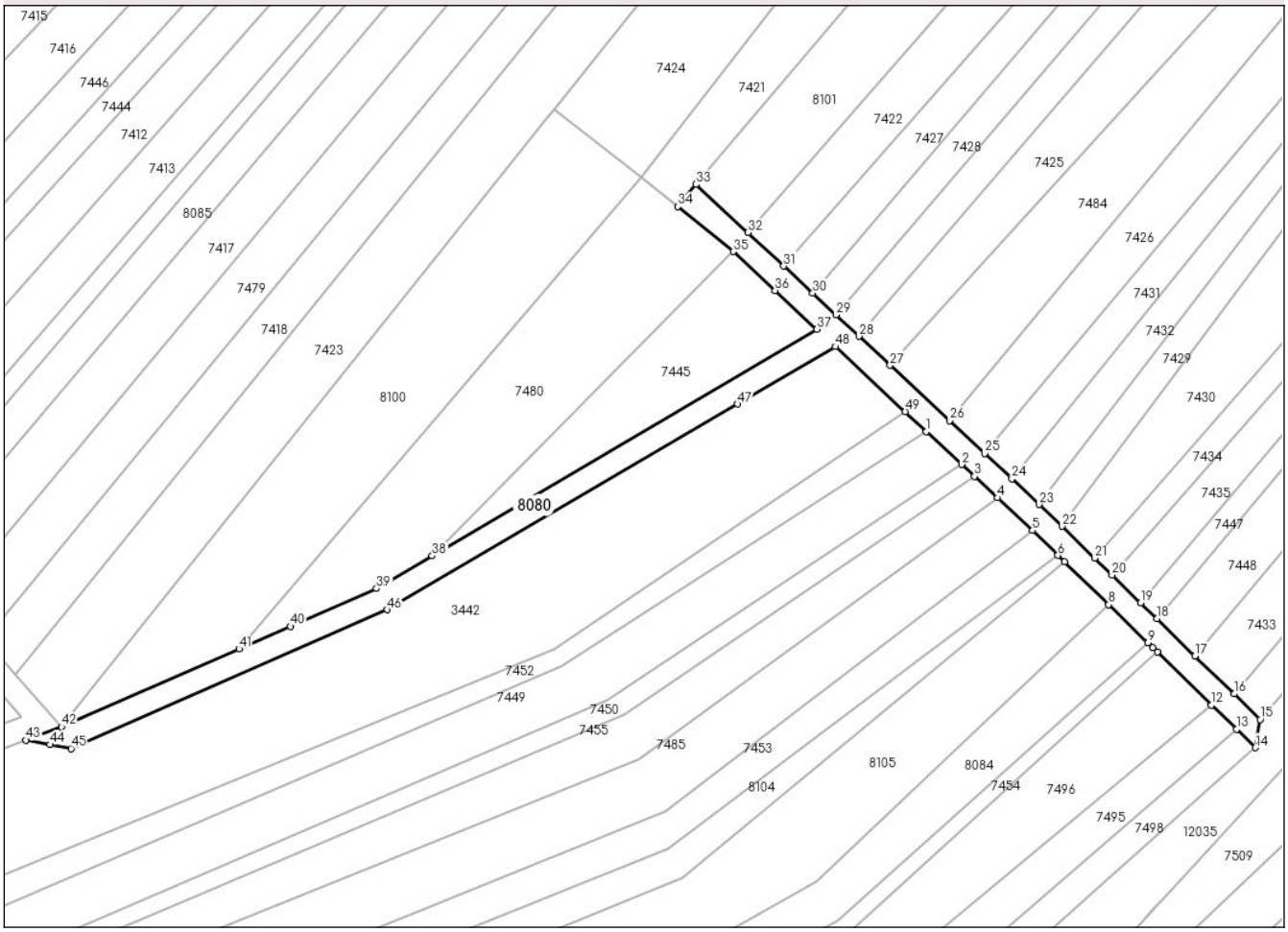

Date referitoare la teren

Crt	Categorie folosință	Intra vilan	Suprafaţa (mp)	Tarla	Parcelă	Nr. topo	Observaţii / Referinţe
1	drum	NU	1.135	-	-	-	

Lungime Segmente

1) Valorile lungimilor segmentelor sunt obţinute din proiecţie în plan.

Punct început	X / Y	Punct sfârşit	X / Y	Lungime segment
1	396.471,766 563.084,012	2	396.477,747 563.078,439	8.175
4	396.483,796 563.072,802	5	396.489,702 563.067,298	8.073
7	396.495,137 563.062,007	8	396.502,59 563.054,75	10.403
10	396.510,004 563.047,532	11	396.510,808 563.046,748	1.123
13	396.524,192 563.033,716	14	396.527,378 563.030,615	4.446
16	396.523,789 563.039,692	17	396.517,191 563.046,117	9.209

Punct început	X / Y	Punct sfârşit	X / Y	Lungime segment
2	396.477,747 563.078,439	3	396.479,878 563.076,453	2.913
5	396.489,702 563.067,298	6	396.493,994 563.063,12	5.99
8	396.502,59 563.054,75	9	396.509,199 563.048,315	9.225
11	396.510,808 563.046,748	12	396.519,986 563.037,812	12.81
14	396.527,378 563.030,615	15	396.528,225 563.035,373	4.833
17	396.517,191 563.046,117	18	396.510,716 563.052,422	9.038

Punct început	X / Y	Punct sfârşit	X / Y	Lungime segment
3	396.479,878 563.076,453	4	396.483,796 563.072,802	5.356
6	396.493,994 563.063,12	7	396.495,137 563.062,007	1.595
9	396.509,199 563.048,315	10	396.510,004 563.047,532	1.123
12	396.519,986 563.037,812	13	396.524,192 563.033,716	5.871
15	396.528,225 563.035,373	16	396.523,789 563.039,692	6.192
18	396.510,716 563.052,422	19	396.507,994 563.055,071	3.798

Document care conține date cu caracter personal, protejat de prevederile Regulamentului (UE) nr. 679/2016 și Legii 190/2018

Punct început	X / Y	Punct sfârşit	X / Y	Lungime segment
19	396.507,994 563.055,071	20	396.503,162 563.059,776	6.744
22	396.494,706 563.068,01	23	396.490,847 563.071,7	5.339
25	396.481,606 563.080,311	26	396.475,674 563.085,838	8.108
28	396.460,355 563.100,112	29	396.456,465 563.103,737	5.317
31	396.447,646 563.111,956	32	396.441,579 563.117,608	8.292
34	396.429,719 563.122,04	35	396.439,133 563.114,42	12.112
37	396.453,235 563.101,28	38	396.388,184 563.063,002	75.477
40	396.364,21 563.051,087	41	396.355,536 563.047,287	9.47
43	396.319,483 563.031,881	44	396.323,561 563.031,125	4.148
46	396.380,616 563.053,908	47	396.439,829 563.088,655	68.656
49	396.468,16 563.087,372	1	396.471,766 563.084,012	4.928

Punct început	X / Y	Punct sfârşit	X / Y	Lungime segment
20	396.503,162 563.059,776	21	396.500,24 563.062,621	4.078
23	396.490,847 563.071,7	24	396.486,226 563.076,006	6.316
26	396.475,674 563.085,838	27	396.465,629 563.095,198	13.73
29	396.456,465 563.103,737	30	396.452,544 563.107,392	5.36
32	396.441,579 563.117,608	33	396.432,833 563.125,758	11.955
35	396.439,133 563.114,42	36	396.446,184 563.107,85	9.638
38	396.388,184 563.063,002	39	396.378,792 563.057,476	10.897
41	396.355,536 563.047,287	42	396.325,51 563.034,131	32.781
44	396.323,561 563.031,125	45	396.327,114 563.030,467	3.613
47	396.439,829 563.088,655	48	396.456,368 563.098,36	19.176

Punct început	X / Y	Punct sfârşit	X / Y	Lungime segment
21	396.500,24 563.062,621	22	396.494,706 563.068,01	7.725
24	396.486,226 563.076,006	25	396.481,606 563.080,311	6.315
27	396.465,629 563.095,198	28	396.460,355 563.100,112	7.208
30	396.452,544 563.107,392	31	396.447,646 563.111,956	6.695
33	396.432,833 563.125,758	34	396.429,719 563.122,04	4.851
36	396.446,184 563.107,85	37	396.453,235 563.101,28	9.638
39	396.378,792 563.057,476	40	396.364,21 563.051,087	15.921
42	396.325,51 563.034,131	43	396.319,483 563.031,881	6.434
45	396.327,114 563.030,467	46	396.380,616 563.053,908	58.412
48	396.456,368 563.098,36	49	396.468,16 563.087,372	16.118

** Lungimile segmentelor sunt determinate în planul de proiecţie Stereo 70 şi sunt rotunjite la 1 milimetru.
*** Distanţa dintre puncte este formată din segmente cumulate ce sunt mai mici decât valoarea 1 milimetru.

Document care conține date cu caracter personal, protejat de prevederile Regulamentului (UE) nr. 679/2016 și Legii 190/2018

DATE DESPRE IMOBILUL NR. 8081

Oficiul de Cadastru şi Publicitate Imobiliară CLUJ
Biroul de Cadastru şi Publicitate Imobiliară Turda

A. Partea I. Descrierea imobilului

TEREN Extravilan

Adresa: Jud. Cluj

Nr. Crt	Nr cadastral Nr. topografic	Suprafaţa* (mp)	Observaţii / Referinţe
A1		320	Sector cadastral:195 Teren neimprejmuit;

B. Partea II. Proprietari şi acte

Inscrieri privitoare la dreptul de proprietate şi alte drepturi reale		Referinţe
/		
Act Normativ nr. 7, din 13/03/1996 emis de PARLAMENTUL ROMANIEI (art.13,alin.15);		
B1	Inscrierea provizorie, drept de PROPRIETATE, dobandit prin Lege, cota actuala 1/1	A1
	1) **COMUNA PETRESTII DE JOS**, CIF:5507056, Proprietar Neidentificat	

C. Partea III. SARCINI .

Inscrieri privind dezmembramintele dreptului de proprietate, drepturi reale de garanţie şi sarcini	Referinţe
NU SUNT	

Anexa Nr. 1 La Partea I

Teren

Nr cadastral	Suprafaţa (mp)*	Observaţii / Referinţe
	320	

* Suprafaţa este determinată in planul de proiecţie Stereo 70.

DETALII LINIARE IMOBIL

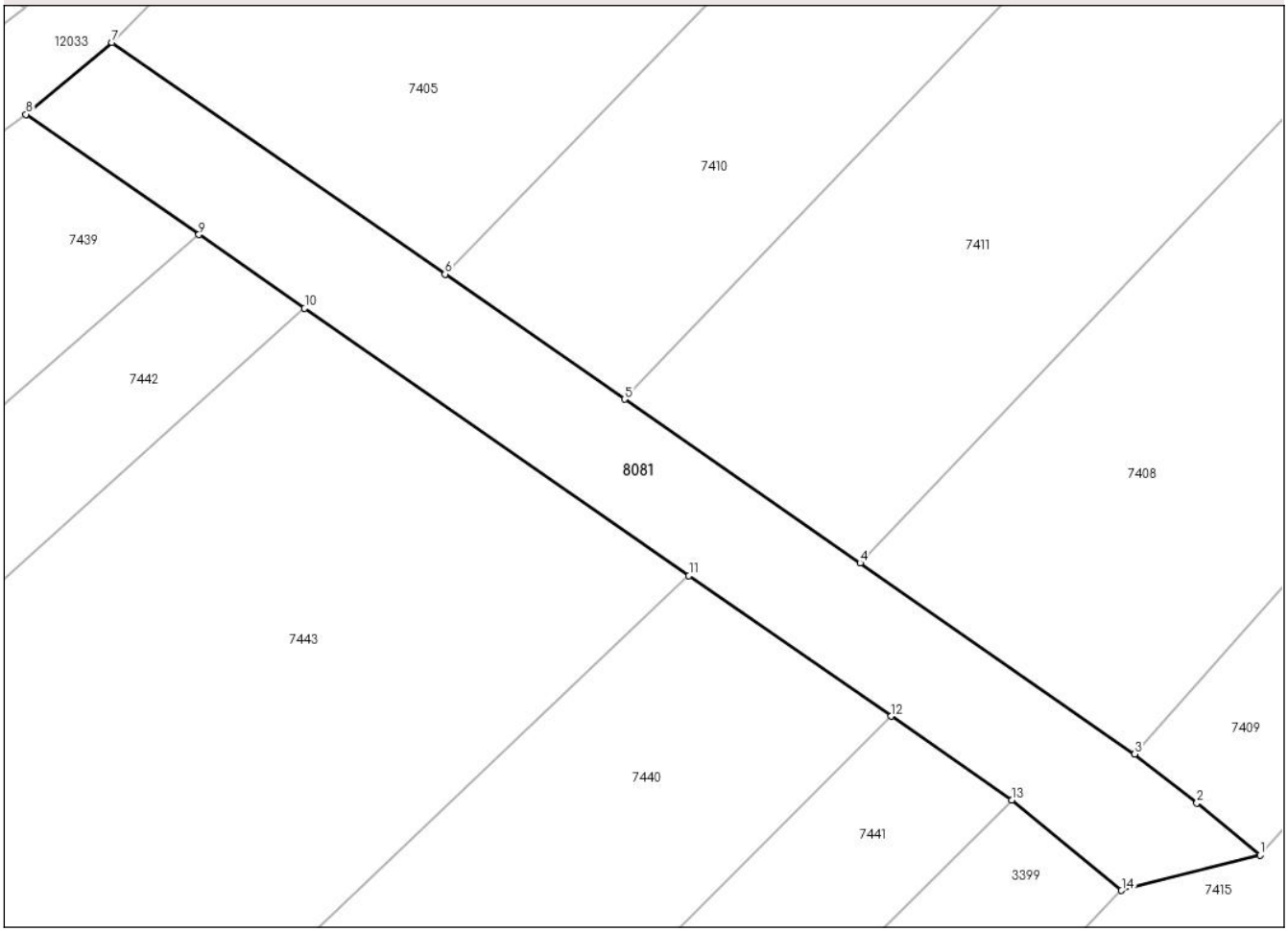

Date referitoare la teren

Crt	Categorie folosință	Intra vilan	Suprafaţa (mp)	Tarla	Parcelă	Nr. topo	Observaţii / Referinţe
1	drum	NU	320	68	-	-	

Lungime Segmente
1) Valorile lungimilor segmentelor sunt obţinute din proiecţie în plan.

Punct început	X / Y	Punct sfârşit	X / Y	Lungime segment (** (m)
1	396.435,348 563.279,12	2	396.432,418 563.281,542	3.801
2	396.432,418 563.281,542	3	396.429,54 563.283,798	3.658
3	396.429,54 563.283,798	4	396.416,833 563.292,629	15.474
4	396.416,833 563.292,629	5	396.405,938 563.300,201	13.268
5	396.405,938 563.300,201	6	396.397,628 563.305,976	10.12

Document care conține date cu caracter personal, protejat de prevederile Regulamentului (UE) nr. 679/2016 și Legii 190/2018

Punct început	X / Y	Punct sfârşit	X / Y	Lungime segment (** (m)
6	396.397,628 563.305,976	7	396.382,218 563.316,686	18.766
7	396.382,218 563.316,686	8	396.378,236 563.313,364	5.186
8	396.378,236 563.313,364	9	396.386,239 563.307,803	9.746
9	396.386,239 563.307,803	10	396.391,134 563.304,4	5.962
10	396.391,134 563.304,4	11	396.408,916 563.292,042	21.654
11	396.408,916 563.292,042	12	396.418,264 563.285,545	11.385
12	396.418,264 563.285,545	13	396.423,846 563.281,666	6.797
13	396.423,846 563.281,666	14	396.428,932 563.277,496	6.578
14	396.428,932 563.277,496	1	396.435,348 563.279,12	6.618

** Lungimile segmentelor sunt determinate în planul de proiecţie Stereo 70 şi sunt rotunjite la 1 milimetru.
*** Distanţa dintre puncte este formată din segmente cumulate ce sunt mai mici decât valoarea 1 milimetru.

Document care conține date cu caracter personal, protejat de prevederile Regulamentului (UE) nr. 679/2016 și Legii 190/2018

DATE DESPRE IMOBILUL NR. 8082

Oficiul de Cadastru şi Publicitate Imobiliară CLUJ
Biroul de Cadastru şi Publicitate Imobiliară Turda

A. Partea I. Descrierea imobilului

TEREN Extravilan

Adresa: Jud. Cluj

Nr. Crt	Nr cadastral Nr. topografic	Suprafaţa* (mp)	Observaţii / Referinţe
A1		307	Sector cadastral:195 Teren neimprejmuit;

B. Partea II. Proprietari şi acte

Inscrieri privitoare la dreptul de proprietate şi alte drepturi reale		Referinţe
/		
Act Normativ nr. 7, din 13/03/1996 emis de PARLAMENTUL ROMANIEI (art.13,alin.15);		
B1	Inscrierea provizorie, drept de PROPRIETATE, dobandit prin Lege, cota actuala 1/1	A1
	1) **COMUNA PETRESTII DE JOS**, CIF:5507056, Proprietar Neidentificat	

C. Partea III. SARCINI .

Inscrieri privind dezmembramintele dreptului de proprietate, drepturi reale de garanţie şi sarcini	Referinţe
NU SUNT	

Anexa Nr. 1 La Partea I

Teren

Nr cadastral	Suprafaţa (mp)*	Observaţii / Referinţe
	307	

* Suprafaţa este determinată in planul de proiecţie Stereo 70.

DETALII LINIARE IMOBIL

Date referitoare la teren

Crt	Categorie folosință	Intra vilan	Suprafaţa (mp)	Tarla	Parcelă	Nr. topo	Observaţii / Referinţe
1	drum	NU	307	68	-	-	

Lungime Segmente
1) Valorile lungimilor segmentelor sunt obţinute din proiecţie în plan.

Punct început	X / Y	Punct sfârşit	X / Y	Lungime segment (** (m)
1	396.711,961 563.482,967	2	396.728,657 563.478,135	17.381
2	396.728,657 563.478,135	3	396.736,739 563.475,412	8.528
3	396.736,739 563.475,412	4	396.740,273 563.473,956	3.823
4	396.740,273 563.473,956	5	396.752,71 563.468,83	13.452
5	396.752,71 563.468,83	6	396.765,645 563.463,499	13.99

Document care conține date cu caracter personal, protejat de prevederile Regulamentului (UE) nr. 679/2016 și Legii 190/2018

Punct început	X / Y	Punct sfârşit	X / Y	Lungime segment (** (m)
6	396.765,645 563.463,499	7	396.775,162 563.459,577	10.293
7	396.775,162 563.459,577	8	396.777,669 563.458,544	2.712
8	396.777,669 563.458,544	9	396.779,193 563.462,242	4.0
9	396.779,193 563.462,242	10	396.756,19 563.472,113	25.031
10	396.756,19 563.472,113	11	396.738,655 563.479,573	19.056
11	396.738,655 563.479,573	12	396.728,37 563.482,984	10.836
12	396.728,37 563.482,984	13	396.713,384 563.487,053	15.528
13	396.713,384 563.487,053	1	396.711,961 563.482,967	4.327

** Lungimile segmentelor sunt determinate în planul de proiecţie Stereo 70 şi sunt rotunjite la 1 milimetru.
*** Distanţa dintre puncte este formată din segmente cumulate ce sunt mai mici decât valoarea 1 milimetru.

Document care conține date cu caracter personal, protejat de prevederile Regulamentului (UE) nr. 679/2016 și Legii 190/2018

DATE DESPRE IMOBILUL NR. 8083

Oficiul de Cadastru şi Publicitate Imobiliară CLUJ
Biroul de Cadastru şi Publicitate Imobiliară Turda

A. Partea I. Descrierea imobilului

TEREN Extravilan

Adresa: Jud. Cluj

Nr. Crt	Nr cadastral Nr. topografic	Suprafaţa* (mp)	Observaţii / Referinţe
A1		1.894	Sector cadastral:213 Teren neimprejmuit;

B. Partea II. Proprietari şi acte

Inscrieri privitoare la dreptul de proprietate şi alte drepturi reale		Referinţe
/		
Act Normativ nr. 7, din 13/03/1996 emis de PARLAMENTUL ROMÂNIEI;		
B1	Inscrierea provizorie, drept de PROPRIETATE, dobandit prin Lege, cota actuala 1/1	A1
	1) **COMUNA PETREŞTII DE JOS**, CIF:5507056, PROPRIETAR NEIDENTIFICAT	

C. Partea III. SARCINI .

Inscrieri privind dezmembramintele dreptului de proprietate, drepturi reale de garanţie şi sarcini	Referinţe
NU SUNT	

Document care conține date cu caracter personal, protejat de prevederile Regulamentului (UE) nr. 679/2016 și Legii 190/2018

Anexa Nr. 1 La Partea I

Teren

Nr cadastral	Suprafaţa (mp)*	Observaţii / Referinţe
	1.894	

* Suprafaţa este determinată in planul de proiecţie Stereo 70.

DETALII LINIARE IMOBIL

Date referitoare la teren

Crt	Categorie folosință	Intra vilan	Suprafaţa (mp)	Tarla	Parcelă	Nr. topo	Observaţii / Referinţe
1	drum	NU	1.894	-	-	-	

Lungime Segmente

1) Valorile lungimilor segmentelor sunt obţinute din proiecţie în plan.

Punct început	X / Y	Punct sfârşit	X / Y	Lungime segment
1	394.458,856 562.859,009	2	394.452,224 562.860,628	6.827
4	394.453,812 562.856,123	5	394.476,483 562.850,59	23.336
7	394.501,943 562.839,831	8	394.524,892 562.831,6	24.38
10	394.544,002 562.827,303	11	394.550,706 562.826,352	6.771
13	394.565,81 562.824,393	14	394.586,794 562.822,987	21.031
16	394.606,621 562.822,27	17	394.618,316 562.823,834	11.8

Punct început	X / Y	Punct sfârşit	X / Y	Lungime segment
2	394.452,224 562.860,628	3	394.453,401 562.857,56	3.286
5	394.476,483 562.850,59	6	394.501,564 562.839,967	27.239
8	394.524,892 562.831,6	9	394.525,951 562.831,362	1.085
11	394.550,706 562.826,352	12	394.563,35 562.824,558	12.771
14	394.586,794 562.822,987	15	394.593,763 562.822,735	6.973
17	394.618,316 562.823,834	18	394.627,164 562.825,016	8.926

Punct început	X / Y	Punct sfârşit	X / Y	Lungime segment
3	394.453,401 562.857,56	4	394.453,812 562.856,123	1.495
6	394.501,564 562.839,967	7	394.501,943 562.839,831	0.403
9	394.525,951 562.831,362	10	394.544,002 562.827,303	18.502
12	394.563,35 562.824,558	13	394.565,81 562.824,393	2.465
15	394.593,763 562.822,735	16	394.606,621 562.822,27	12.866
18	394.627,164 562.825,016	19	394.638,535 562.828,114	11.786

Document care conține date cu caracter personal, protejat de prevederile Regulamentului (UE) nr. 679/2016 și Legii 190/2018

Punct început	X / Y	Punct sfârşit	X / Y	Lungime segment
19	394.638,535 562.828,114	20	394.663,644 562.834,956	26.025
22	394.687,708 562.843,764	23	394.702,328 562.849,136	15.575
25	394.751,92 562.868,848	26	394.792,6 562.887,668	44.823
28	394.826,0 562.901,068	29	394.838,245 562.904,48	12.711
31	394.874,697 562.914,636	32	394.909,845 562.924,429	36.487
34	394.823,187 562.904,434	35	394.796,624 562.893,624	28.678
37	394.791,006 562.891,338	38	394.779,653 562.886,086	12.509
40	394.763,483 562.878,605	41	394.752,316 562.873,439	12.305
43	394.737,689 562.867,338	44	394.728,248 562.863,626	10.144
46	394.700,906 562.852,875	47	394.686,172 562.847,461	15.698
49	394.666,801 562.840,344	50	394.662,772 562.838,864	4.293
52	394.639,847 562.832,618	53	394.631,5 562.830,344	8.651
55	394.620,155 562.828,115	56	394.608,212 562.826,519	12.049
58	394.602,092 562.826,437	59	394.596,377 562.826,643	5.719
61	394.587,0 562.826,982	62	394.586,484 562.827,016	0.518
64	394.573,092 562.827,914	65	394.565,02 562.828,454	8.089
67	394.544,723 562.831,241	68	394.542,277 562.831,791	2.506
70	394.528,536 562.834,881	71	394.526,01 562.835,449	2.588
73	394.510,891 562.840,871	74	394.504,84 562.843,042	6.429
76	394.498,68 562.845,532	77	394.491,957 562.848,38	7.301
79	394.479,021 562.853,859	80	394.477,745 562.854,4	1.386

Punct început	X / Y	Punct sfârşit	X / Y	Lungime segment
20	394.663,644 562.834,956	21	394.663,99 562.835,05	0.358
23	394.702,328 562.849,136	24	394.748,857 562.867,432	49.997
26	394.792,6 562.887,668	27	394.824,501 562.900,65	34.441
29	394.838,245 562.904,48	30	394.867,133 562.912,529	29.989
32	394.909,845 562.924,429	33	394.910,932 562.928,279	4.0
35	394.796,624 562.893,624	36	394.791,014 562.891,341	6.057
38	394.779,653 562.886,086	39	394.771,488 562.882,308	8.997
41	394.752,316 562.873,439	42	394.747,284 562.871,111	5.543
44	394.728,248 562.863,626	45	394.721,095 562.860,813	7.687
47	394.686,172 562.847,461	48	394.671,105 562.841,926	16.051
50	394.662,772 562.838,864	51	394.647,953 562.834,826	15.359
53	394.631,5 562.830,344	54	394.626,369 562.828,946	5.318
56	394.608,212 562.826,519	57	394.606,427 562.826,28	1.801
59	394.596,377 562.826,643	60	394.591,054 562.826,836	5.327
62	394.586,484 562.827,016	63	394.579,605 562.827,478	6.894
65	394.565,02 562.828,454	66	394.563,766 562.828,538	1.258
68	394.542,277 562.831,791	69	394.532,612 562.833,964	9.907
71	394.526,01 562.835,449	72	394.518,55 562.838,124	7.926
74	394.504,84 562.843,042	75	394.503,02 562.843,694	1.932
77	394.491,957 562.848,38	78	394.483,702 562.851,876	8.965
80	394.477,745 562.854,4	81	394.469,551 562.856,399	8.434

Punct început	X / Y	Punct sfârşit	X / Y	Lungime segment
21	394.663,99 562.835,05	22	394.687,708 562.843,764	25.269
24	394.748,857 562.867,432	25	394.751,92 562.868,848	3.375
27	394.824,501 562.900,65	28	394.826,0 562.901,068	1.557
30	394.867,133 562.912,529	31	394.874,697 562.914,636	7.851
33	394.910,932 562.928,279	34	394.823,187 562.904,434	90.927
36	394.791,014 562.891,341	37	394.791,006 562.891,338	0.009
39	394.771,488 562.882,308	40	394.763,483 562.878,605	8.82
42	394.747,284 562.871,111	43	394.737,689 562.867,338	10.311
45	394.721,095 562.860,813	46	394.700,906 562.852,875	21.693
48	394.671,105 562.841,926	49	394.666,801 562.840,344	4.585
51	394.647,953 562.834,826	52	394.639,847 562.832,618	8.402
54	394.626,369 562.828,946	55	394.620,155 562.828,115	6.27
57	394.606,427 562.826,28	58	394.602,092 562.826,437	4.338
60	394.591,054 562.826,836	61	394.587,0 562.826,982	4.056
63	394.579,605 562.827,478	64	394.573,092 562.827,914	6.528
66	394.563,766 562.828,538	67	394.544,723 562.831,241	19.234
69	394.532,612 562.833,964	70	394.528,536 562.834,881	4.178
72	394.518,55 562.838,124	73	394.510,891 562.840,871	8.136
75	394.503,02 562.843,694	76	394.498,68 562.845,532	4.713
78	394.483,702 562.851,876	79	394.479,021 562.853,859	5.084
81	394.469,551 562.856,399	1	394.458,856 562.859,009	11.009

**** Lungimile segmentelor sunt determinate în planul de proiecţie Stereo 70 şi sunt rotunjite la 1 milimetru.**
***** Distanţa dintre puncte este formată din segmente cumulate ce sunt mai mici decât valoarea 1 milimetru.**

Document care conține date cu caracter personal, protejat de prevederile Regulamentului (UE) nr. 679/2016 și Legii 190/2018

DATE DESPRE IMOBILUL NR. 8084

Oficiul de Cadastru şi Publicitate Imobiliară CLUJ
Biroul de Cadastru şi Publicitate Imobiliară Turda

A. Partea I. Descrierea imobilului

TEREN Extravilan

Adresa: Jud. Cluj

Nr. Crt	Nr cadastral Nr. topografic	Suprafaţa* (mp)	Observaţii / Referinţe
A1		2.900	Sector cadastral:195 Teren neimprejmuit;

B. Partea II. Proprietari şi acte

Inscrieri privitoare la dreptul de proprietate şi alte drepturi reale		Referinţe
/		
Act Administrativ nr. 3057/1712, din 19/12/2002 emis de CJPSDPAT CLUJ;		
B1	Intabulare, drept de PROPRIETATEcu titlu de reconstituire si lege, dobandit prin Reconstituire, cota actuala 1/1	A1
	1) **MARC AUREL**	

C. Partea III. SARCINI .

Inscrieri privind dezmembramintele dreptului de proprietate, drepturi reale de garanţie şi sarcini	Referinţe
NU SUNT	

Document care conține date cu caracter personal, protejat de prevederile Regulamentului (UE) nr. 679/2016 și Legii 190/2018

Anexa Nr. 1 La Partea I

Teren

Nr cadastral	Suprafaţa (mp)*	Observaţii / Referinţe
	2.900	

* Suprafaţa este determinată in planul de proiecţie Stereo 70.

DETALII LINIARE IMOBIL

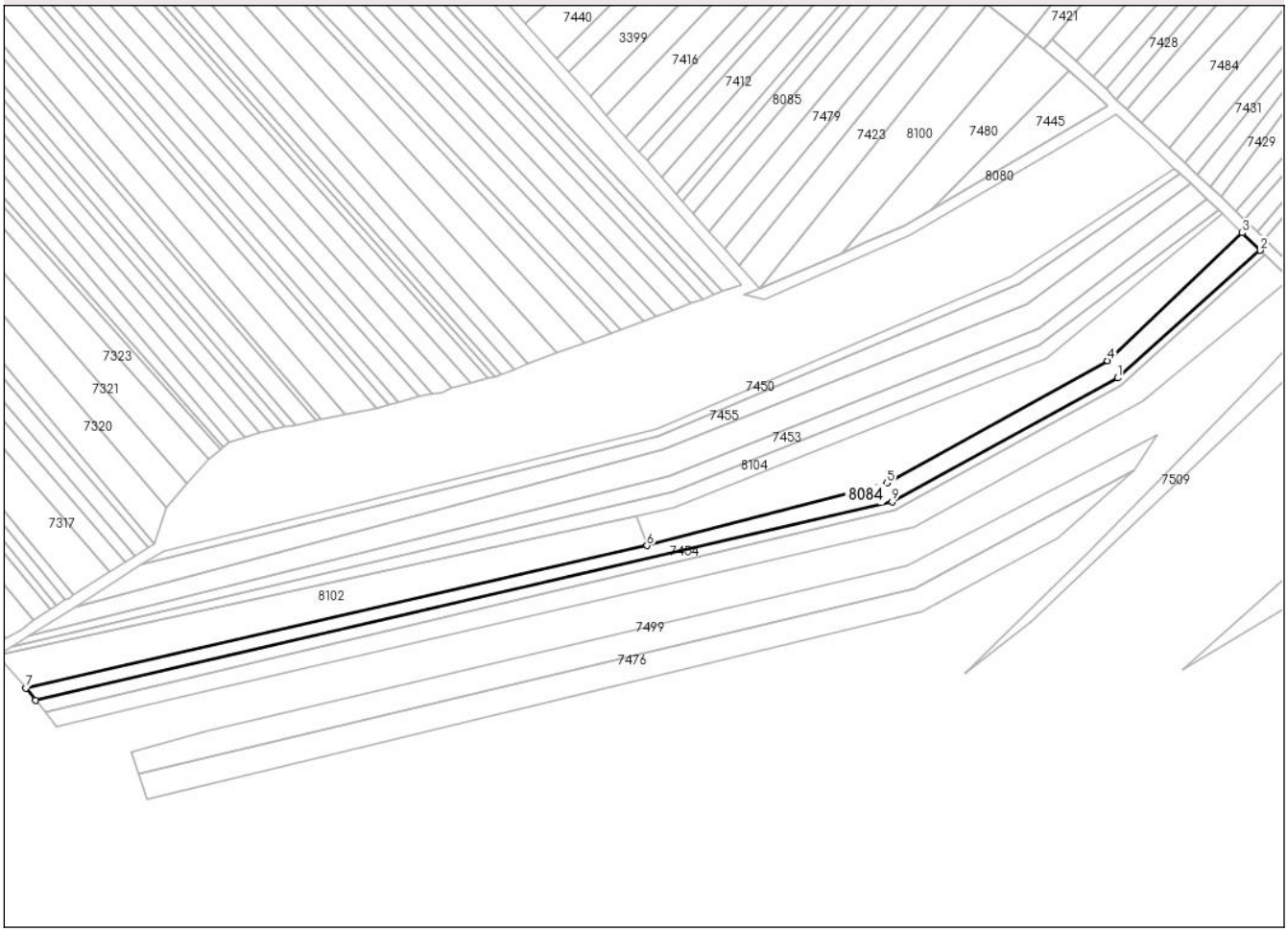

Date referitoare la teren

Crt	Categorie folosință	Intra vilan	Suprafaţa (mp)	Tarla	Parcelă	Nr. topo	Observaţii / Referinţe
1	arabil	NU	2.900	68	56/1	-	

Lungime Segmente
1) Valorile lungimilor segmentelor sunt obţinute din proiecţie în plan.

Punct început	X / Y	Punct sfârşit	X / Y	Lungime segment (** (m)
1	396.456,796 563.001,536	2	396.509,199 563.048,315	70.245
2	396.509,199 563.048,315	3	396.502,59 563.054,75	9.225
3	396.502,59 563.054,75	4	396.453,151 563.007,904	68.108
4	396.453,151 563.007,904	5	396.372,109 562.963,02	92.642
5	396.372,109 562.963,02	6	396.284,024 562.940,004	91.042

Document care conține date cu caracter personal, protejat de prevederile Regulamentului (UE) nr. 679/2016 și Legii 190/2018

Punct început	X / Y	Punct sfârşit	X / Y	Lungime segment (** (m)
6	396.284,024 562.940,004	7	396.055,962 562.887,801	233.96
7	396.055,962 562.887,801	8	396.059,546 562.883,4	5.675
8	396.059,546 562.883,4	9	396.374,019 562.956,089	322.764
9	396.374,019 562.956,089	1	396.456,796 563.001,536	94.432

** Lungimile segmentelor sunt determinate în planul de proiecţie Stereo 70 şi sunt rotunjite la 1 milimetru.
*** Distanţa dintre puncte este formată din segmente cumulate ce sunt mai mici decât valoarea 1 milimetru.

DATE DESPRE IMOBILUL NR. 8085

Oficiul de Cadastru şi Publicitate Imobiliară CLUJ
Biroul de Cadastru şi Publicitate Imobiliară Turda

A. Partea I. Descrierea imobilului

TEREN Extravilan

Adresa: Jud. Cluj

Nr. Crt	Nr cadastral Nr. topografic	Suprafaţa* (mp)	Observaţii / Referinţe
A1		2.000	Sector cadastral:195 Teren neimprejmuit;

B. Partea II. Proprietari şi acte

Inscrieri privitoare la dreptul de proprietate şi alte drepturi reale		Referinţe
/		
Act Administrativ nr. 3003/1407, din 09/10/2002 emis de CJPSDPAT CLUJ;		
B1	Intabulare, drept de PROPRIETATEcu titlu de reconstituire si lege, dobandit prin Reconstituire, cota actuala 1/1	A1
	1) **OPREA AUREL**	

C. Partea III. SARCINI .

Inscrieri privind dezmembramintele dreptului de proprietate, drepturi reale de garanţie şi sarcini	Referinţe
NU SUNT	

Document care conține date cu caracter personal, protejat de prevederile Regulamentului (UE) nr. 679/2016 și Legii 190/2018

Anexa Nr. 1 La Partea I

Teren

Nr cadastral	Suprafaţa (mp)*	Observaţii / Referinţe
	2.000	

* Suprafaţa este determinată in planul de proiecţie Stereo 70.

DETALII LINIARE IMOBIL

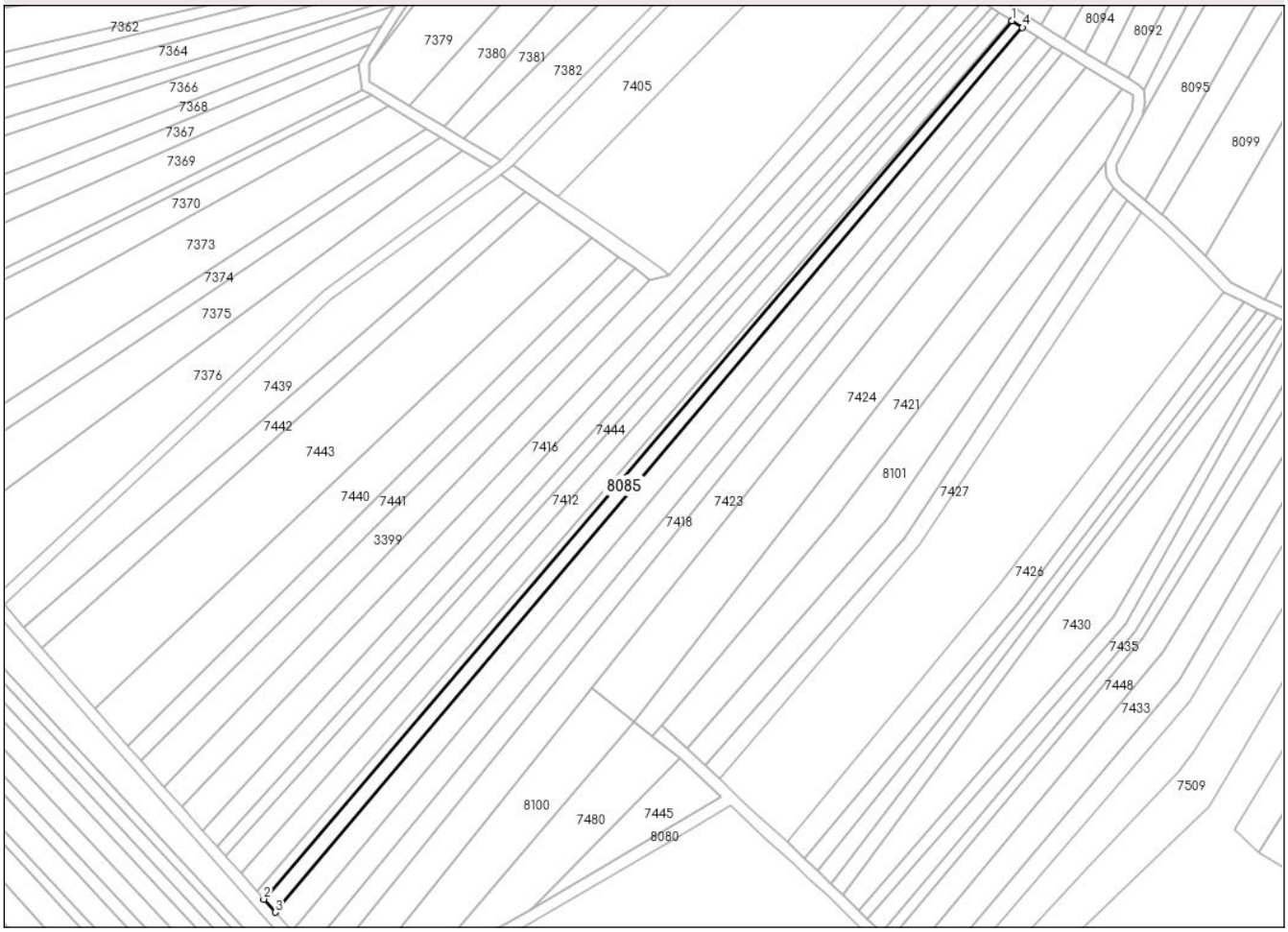

Date referitoare la teren

Crt	Categorie folosință	Intra vilan	Suprafaţa (mp)	Tarla	Parcelă	Nr. topo	Observaţii / Referinţe
1	arabil	NU	2.000	68	8/7	-	

Lungime Segmente
1) Valorile lungimilor segmentelor sunt obţinute din proiecţie în plan.

Punct început	X / Y	Punct sfârşit	X / Y	Lungime segment (** (m)
1	396.552,44 563.366,0	2	396.296,994 563.066,384	393.729
2	396.296,994 563.066,384	3	396.300,936 563.061,925	5.952
3	396.300,936 563.061,925	4	396.556,065 563.363,703	395.172
4	396.556,065 563.363,703	1	396.552,44 563.366,0	4.291

**** Lungimile segmentelor sunt determinate în planul de proiecţie Stereo 70 şi sunt rotunjite la 1 milimetru.**

Document care conține date cu caracter personal, protejat de prevederile Regulamentului (UE) nr. 679/2016 și Legii 190/2018

***** Distanţa dintre puncte este formată din segmente cumulate ce sunt mai mici decât valoarea 1 milimetru.**

DATE DESPRE IMOBILUL NR. 8086

Oficiul de Cadastru şi Publicitate Imobiliară CLUJ
Biroul de Cadastru şi Publicitate Imobiliară Turda

A. Partea I. Descrierea imobilului

TEREN Extravilan

Adresa: Jud. Cluj

Nr. Crt	Nr cadastral Nr. topografic	Suprafaţa* (mp)	Observaţii / Referinţe
A1		4.121	Sector cadastral:195 Teren neimprejmuit;

B. Partea II. Proprietari şi acte

Inscrieri privitoare la dreptul de proprietate şi alte drepturi reale		Referinţe
/		
Act Normativ nr. 7, din 13/03/1996 emis de PARLAMENTUL ROMANIEI (art.13,alin.15);		
B1	Inscrierea provizorie, drept de PROPRIETATE, dobandit prin Lege, cota actuala 1/1	A1
	1) **COMUNA PETRESTII DE JOS**, CIF:5507056, PROPRIETAR NEIDENTIFICAT	

C. Partea III. SARCINI .

Inscrieri privind dezmembramintele dreptului de proprietate, drepturi reale de garanţie şi sarcini	Referinţe
NU SUNT	

Document care conține date cu caracter personal, protejat de prevederile Regulamentului (UE) nr. 679/2016 și Legii 190/2018

Anexa Nr. 1 La Partea I

Teren

Nr cadastral	Suprafaţa (mp)*	Observaţii / Referinţe
	4.121	

* Suprafaţa este determinată in planul de proiecţie Stereo 70.

DETALII LINIARE IMOBIL

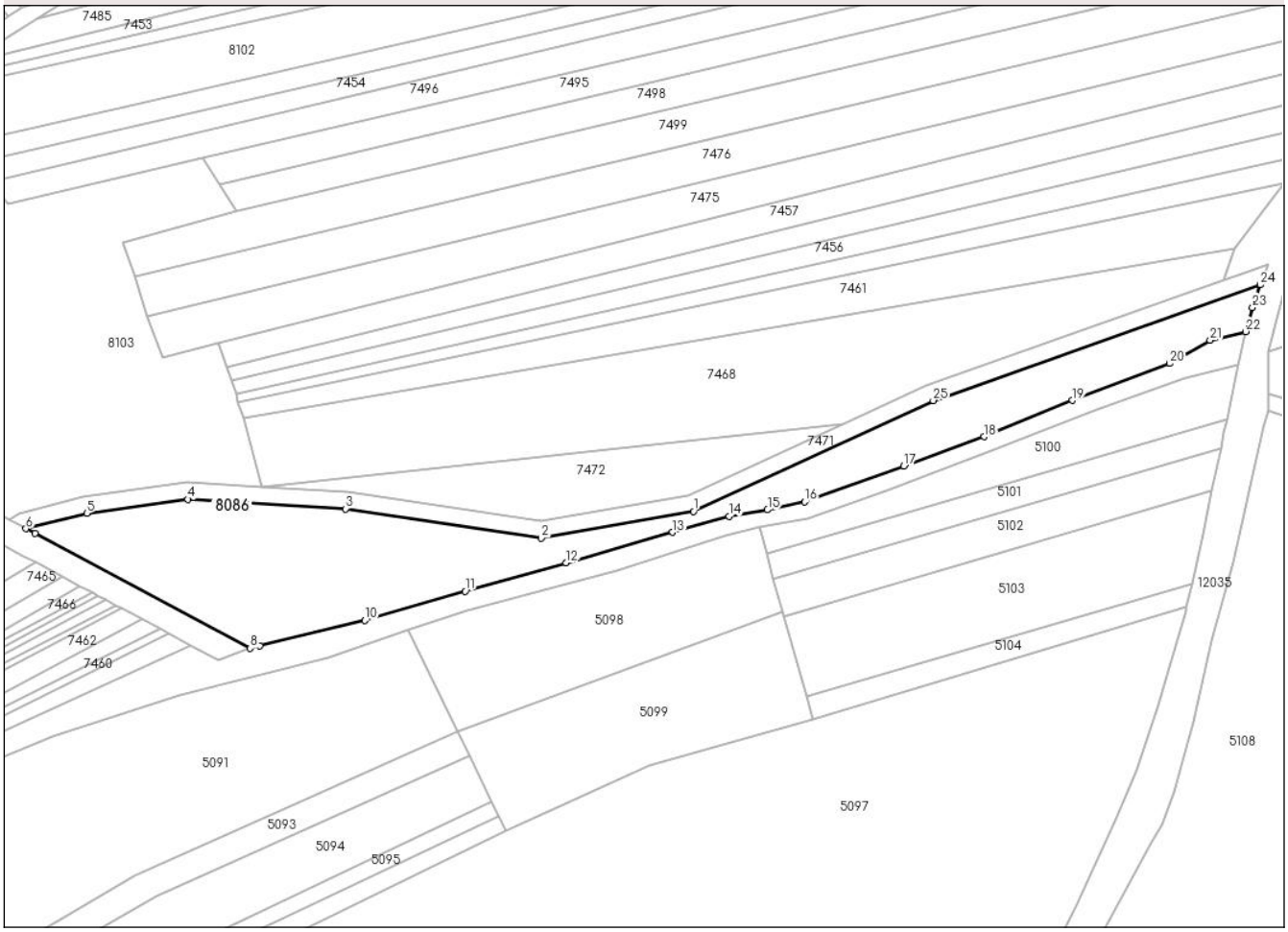

Date referitoare la teren

Crt	Categorie folosință	Intra vilan	Suprafaţa (mp)	Tarla	Parcelă	Nr. topo	Observaţii / Referinţe
1	arabil	NU	4.121	68	-	-	

Lungime Segmente
1) Valorile lungimilor segmentelor sunt obţinute din proiecţie în plan.

Punct început	X / Y	Punct sfârşit	X / Y	Lungime segment (** (m)
1	396.230,22 562.800,578	2	396.193,992 562.794,237	36.779
3	396.147,5 562.801,182	4	396.110,014 562.803,454	37.555
5	396.085,921 562.800,149	6	396.071,476 562.796,49	14.9
7	396.073,618 562.795,318	8	396.124,835 562.768,113	57.994
9	396.127,024 562.768,712	10	396.152,091 562.774,687	25.77

Punct început	X / Y	Punct sfârşit	X / Y	Lungime segment (** (m)
2	396.193,992 562.794,237	3	396.147,5 562.801,182	47.007
4	396.110,014 562.803,454	5	396.085,921 562.800,149	24.319
6	396.071,476 562.796,49	7	396.073,618 562.795,318	2.441
8	396.124,835 562.768,113	9	396.127,024 562.768,712	2.269
10	396.152,091 562.774,687	11	396.175,891 562.781,636	24.794

Document care conține date cu caracter personal, protejat de prevederile Regulamentului (UE) nr. 679/2016 și Legii 190/2018

Punct început	X / Y	Punct sfârşit	X / Y	Lungime segment (** (m)
11	396.175,891 562.781,636	12	396.199,957 562.788,378	24.993
13	396.225,226 562.795,64	14	396.238,643 562.799,426	13.941
15	396.247,762 562.800,956	16	396.256,654 562.802,848	9.091
17	396.280,198 562.811,383	18	396.299,298 562.818,324	20.321
19	396.320,256 562.826,96	20	396.343,417 562.835,691	24.752
21	396.352,993 562.841,212	22	396.361,444 562.843,291	8.703
23	396.363,08 562.849,024	24	396.364,931 562.854,404	5.69
25	396.287,196 562.826,889	1	396.230,22 562.800,578	62.758

Punct început	X / Y	Punct sfârşit	X / Y	Lungime segment (** (m)
12	396.199,957 562.788,378	13	396.225,226 562.795,64	26.292
14	396.238,643 562.799,426	15	396.247,762 562.800,956	9.246
16	396.256,654 562.802,848	17	396.280,198 562.811,383	25.044
18	396.299,298 562.818,324	19	396.320,256 562.826,96	22.668
20	396.343,417 562.835,691	21	396.352,993 562.841,212	11.053
22	396.361,444 562.843,291	23	396.363,08 562.849,024	5.962
24	396.364,931 562.854,404	25	396.287,196 562.826,889	82.46

** Lungimile segmentelor sunt determinate în planul de proiecţie Stereo 70 şi sunt rotunjite la 1 milimetru.
*** Distanţa dintre puncte este formată din segmente cumulate ce sunt mai mici decât valoarea 1 milimetru.

Document care conține date cu caracter personal, protejat de prevederile Regulamentului (UE) nr. 679/2016 și Legii 190/2018

DATE DESPRE IMOBILUL NR. 8087

Oficiul de Cadastru şi Publicitate Imobiliară CLUJ
Biroul de Cadastru şi Publicitate Imobiliară Turda

A. Partea I. Descrierea imobilului

TEREN Extravilan

Adresa: Jud. Cluj

Nr. Crt	Nr cadastral Nr. topografic	Suprafaţa* (mp)	Observaţii / Referinţe
A1		4.000	Sector cadastral:194 Teren neimprejmuit;

B. Partea II. Proprietari şi acte

Inscrieri privitoare la dreptul de proprietate şi alte drepturi reale		Referinţe
1 / 25/10/2022		
Act Administrativ nr. 1672/1357, din 17/09/2002 emis de CJPSDPAT CLUJ;		
B1	Intabulare, drept de PROPRIETATEcu titlu de reconstituire si lege, dobandit prin Reconstituire, cota actuala 1/1	A1
	1) **OPREA GHEORGHE**	

C. Partea III. SARCINI .

Inscrieri privind dezmembramintele dreptului de proprietate, drepturi reale de garanţie şi sarcini	Referinţe
NU SUNT	

Anexa Nr. 1 La Partea I

Teren

Nr cadastral	Suprafaţa (mp)*	Observaţii / Referinţe
	4.000	

* Suprafaţa este determinată in planul de proiecţie Stereo 70.

DETALII LINIARE IMOBIL



Date referitoare la teren

Crt	Categorie folosință	Intra vilan	Suprafaţa (mp)	Tarla	Parcelă	Nr. topo	Observaţii / Referinţe
1	arabil	NU	4.000	68	8/8	-	

Lungime Segmente
1) Valorile lungimilor segmentelor sunt obţinute din proiecţie în plan.

Punct început	X / Y	Punct sfârşit	X / Y	Lungime segment (** (m)
1	395.966,486 563.371,897	2	395.971,803 563.370,622	5.467
2	395.971,803 563.370,622	3	396.015,535 563.372,508	43.772
3	396.015,535 563.372,508	4	396.374,292 563.418,116	361.645
4	396.374,292 563.418,116	5	396.378,154 563.423,325	6.484
5	396.378,154 563.423,325	6	395.958,947 563.380,579	421.381

Document care conține date cu caracter personal, protejat de prevederile Regulamentului (UE) nr. 679/2016 și Legii 190/2018

Punct început	X / Y	Punct sfârşit	X / Y	Lungime segment (** (m)
6	395.958,947 563.380,579	7	395.962,202 563.375,746	5.827
7	395.962,202 563.375,746	1	395.966,486 563.371,897	5.759

** Lungimile segmentelor sunt determinate în planul de proiecţie Stereo 70 şi sunt rotunjite la 1 milimetru.
*** Distanţa dintre puncte este formată din segmente cumulate ce sunt mai mici decât valoarea 1 milimetru.

DATE DESPRE IMOBILUL NR. 8088

Oficiul de Cadastru şi Publicitate Imobiliară CLUJ
Biroul de Cadastru şi Publicitate Imobiliară Turda

A. Partea I. Descrierea imobilului

TEREN Extravilan

Adresa: Jud. Cluj

Nr. Crt	Nr cadastral Nr. topografic	Suprafaţa* (mp)	Observaţii / Referinţe
A1		2.000	Sector cadastral:195 Teren neimprejmuit;

B. Partea II. Proprietari şi acte

Inscrieri privitoare la dreptul de proprietate şi alte drepturi reale		Referinţe
/		
Act Administrativ nr. 1672/1325, din 06/08/2002 emis de CJPSDPAT CLUJ;		
B1	Intabulare, drept de PROPRIETATEcu titlu de reconstituire si lege, dobandit prin Reconstituire, cota actuala 1/1	A1
	1) **OPREA ILEANA**	

C. Partea III. SARCINI .

Inscrieri privind dezmembramintele dreptului de proprietate, drepturi reale de garanţie şi sarcini	Referinţe
NU SUNT	

Document care conține date cu caracter personal, protejat de prevederile Regulamentului (UE) nr. 679/2016 și Legii 190/2018

Anexa Nr. 1 La Partea I

Teren

Nr cadastral	Suprafaţa (mp)*	Observaţii / Referinţe
	2.000	

* Suprafaţa este determinată in planul de proiecţie Stereo 70.

DETALII LINIARE IMOBIL

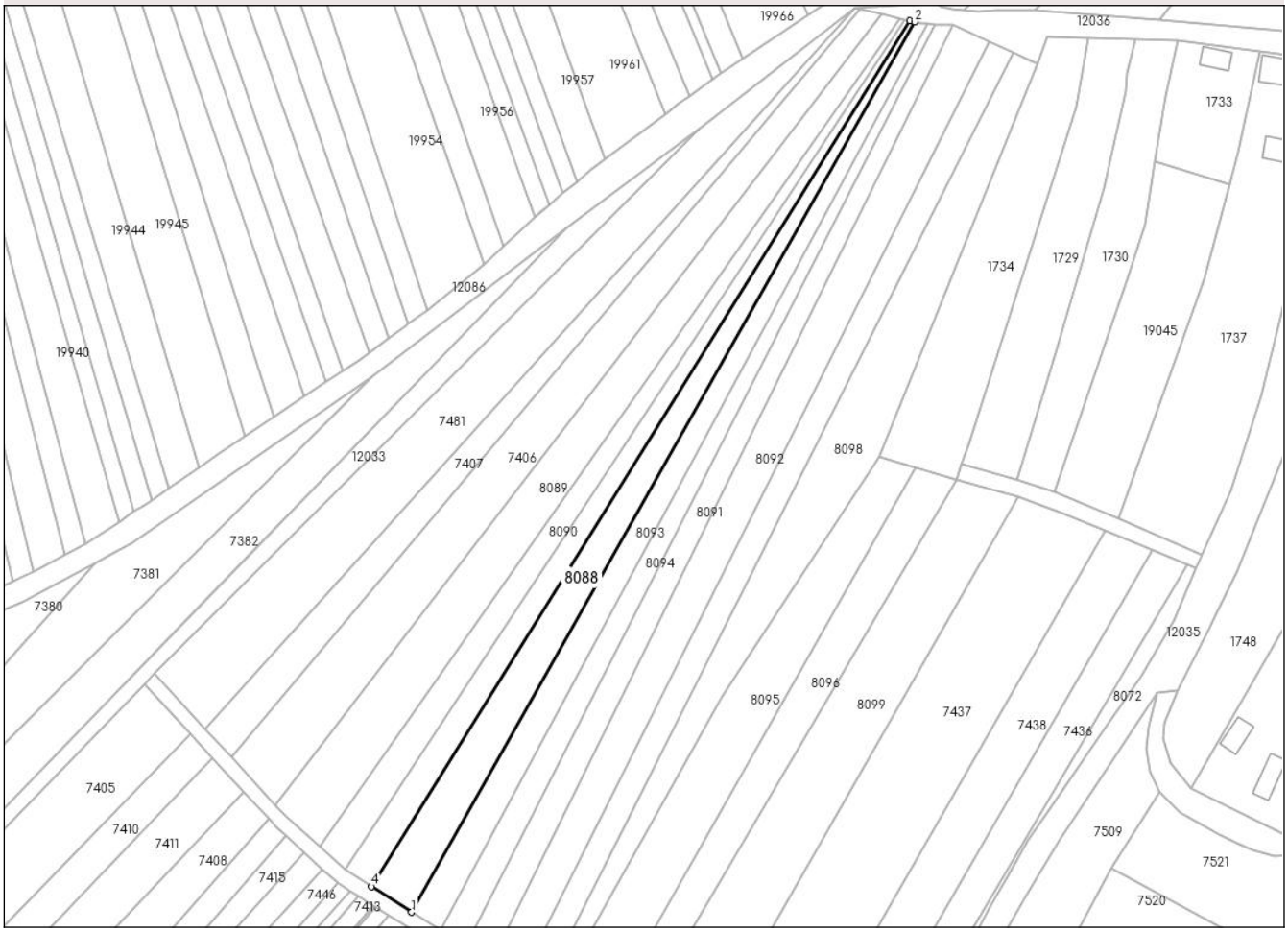

Date referitoare la teren

Crt	Categorie folosință	Intra vilan	Suprafaţa (mp)	Tarla	Parcelă	Nr. topo	Observaţii / Referinţe
1	arabil	NU	2.000	68	4/8	-	

Lungime Segmente
1) Valorile lungimilor segmentelor sunt obţinute din proiecţie în plan.

Punct început	X / Y	Punct sfârşit	X / Y	Lungime segment (** (m)
1	396.562,431 563.364,433	2	396.700,355 563.608,313	280.18
2	396.700,355 563.608,313	3	396.699,063 563.608,629	1.329
3	396.699,063 563.608,629	4	396.551,458 563.371,472	279.34
4	396.551,458 563.371,472	1	396.562,431 563.364,433	13.036

**** Lungimile segmentelor sunt determinate în planul de proiecţie Stereo 70 şi sunt rotunjite la 1 milimetru.**

Document care conține date cu caracter personal, protejat de prevederile Regulamentului (UE) nr. 679/2016 și Legii 190/2018

***** Distanţa dintre puncte este formată din segmente cumulate ce sunt mai mici decât valoarea 1 milimetru.**

DATE DESPRE IMOBILUL NR. 8089

Oficiul de Cadastru şi Publicitate Imobiliară CLUJ
Biroul de Cadastru şi Publicitate Imobiliară Turda

A. Partea I. Descrierea imobilului

TEREN Extravilan

Adresa: Jud. Cluj

Nr. Crt	Nr cadastral Nr. topografic	Suprafaţa* (mp)	Observaţii / Referinţe
A1		2.900	Sector cadastral:195 Teren neimprejmuit;

B. Partea II. Proprietari şi acte

Inscrieri privitoare la dreptul de proprietate şi alte drepturi reale		Referinţe
/		
Act Administrativ nr. 1662/1245, din 10/07/2002 emis de CJPSDPAT CLUJ;		
B1	Intabulare, drept de PROPRIETATEcu titlu de reconstituire si lege, dobandit prin Reconstituire, cota actuala 1/1	A1
	1) **NAN ELVIRA**	

C. Partea III. SARCINI .

Inscrieri privind dezmembramintele dreptului de proprietate, drepturi reale de garanţie şi sarcini	Referinţe
NU SUNT	

Document care conține date cu caracter personal, protejat de prevederile Regulamentului (UE) nr. 679/2016 și Legii 190/2018

Anexa Nr. 1 La Partea I

Teren

Nr cadastral	Suprafaţa (mp)*	Observaţii / Referinţe
	2.900	

* Suprafaţa este determinată in planul de proiecţie Stereo 70.

DETALII LINIARE IMOBIL

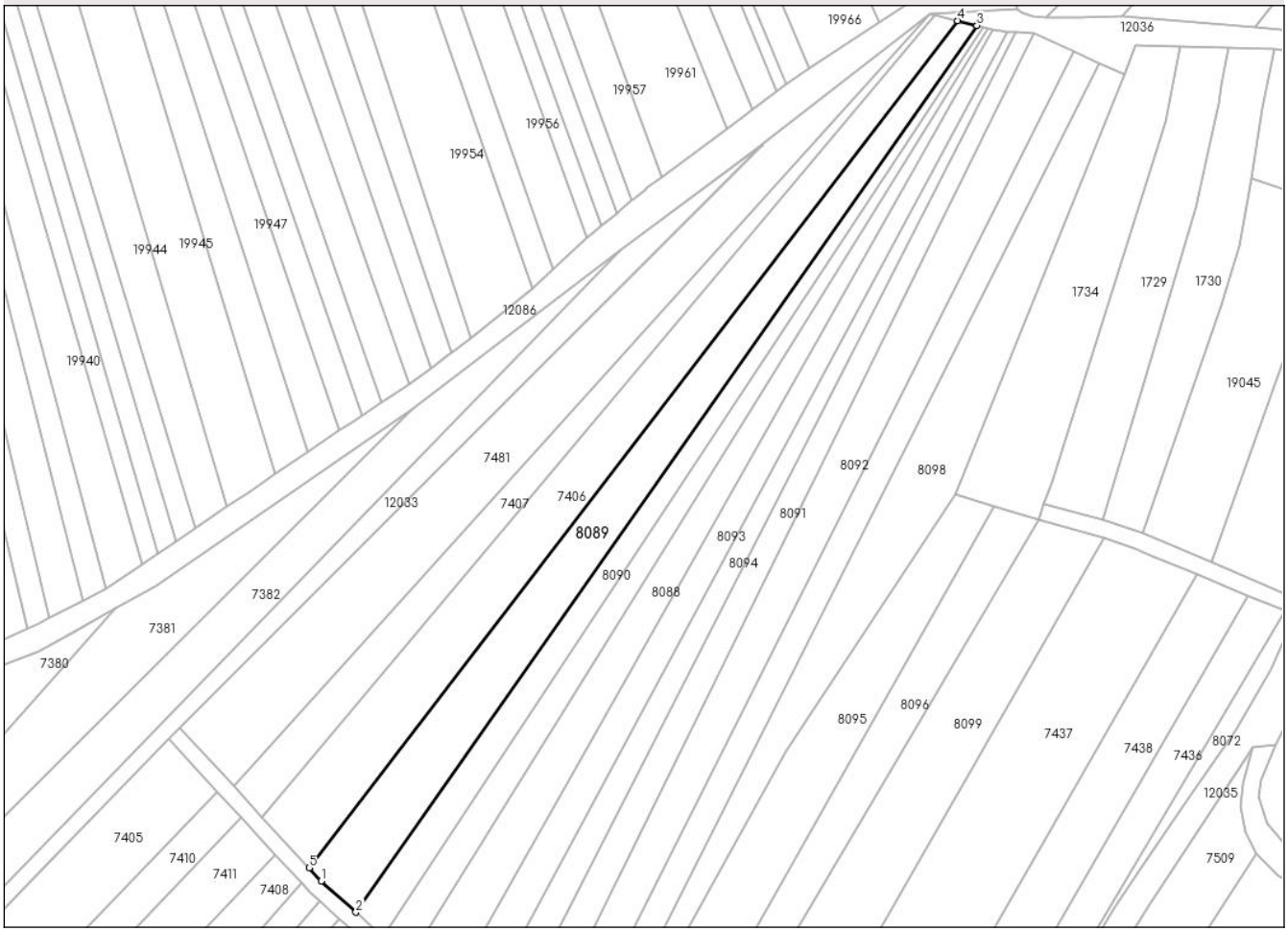

Date referitoare la teren

Crt	Categorie folosință	Intra vilan	Suprafaţa (mp)	Tarla	Parcelă	Nr. topo	Observaţii / Referinţe
1	arabil	NU	2.900	68	3	-	

Lungime Segmente
1) Valorile lungimilor segmentelor sunt obţinute din proiecţie în plan.

Punct început	X / Y	Punct sfârşit	X / Y	Lungime segment (** (m)
1	396.528,24 563.390,47	2	396.537,118 563.382,476	11.948
2	396.537,118 563.382,476	3	396.696,199 563.609,33	277.073
3	396.696,199 563.609,33	4	396.691,222 563.610,547	5.123
4	396.691,222 563.610,547	5	396.525,162 563.393,804	273.045
5	396.525,162 563.393,804	1	396.528,24 563.390,47	4.537

Document care conține date cu caracter personal, protejat de prevederile Regulamentului (UE) nr. 679/2016 și Legii 190/2018

** Lungimile segmentelor sunt determinate în planul de proiecţie Stereo 70 şi sunt rotunjite la 1 milimetru.
*** Distanţa dintre puncte este formată din segmente cumulate ce sunt mai mici decât valoarea 1 milimetru.

DATE DESPRE IMOBILUL NR. 8090

Oficiul de Cadastru şi Publicitate Imobiliară CLUJ
Biroul de Cadastru şi Publicitate Imobiliară Turda

A. Partea I. Descrierea imobilului

TEREN Extravilan

Adresa: Jud. Cluj

Nr. Crt	Nr cadastral Nr. topografic	Suprafaţa* (mp)	Observaţii / Referinţe
A1		1.500	Sector cadastral:195 Teren neimprejmuit;

B. Partea II. Proprietari şi acte

Inscrieri privitoare la dreptul de proprietate şi alte drepturi reale		Referinţe
/		
Act Administrativ nr. 3304/2212, din 21/10/2005 emis de CJPSDPAT CLUJ;		
B1	Intabulare, drept de PROPRIETATEcu titlu de reconstituire si lege, dobandit prin Reconstituire, cota actuala 1/1	A1
	1) **BORZA IOAN** 2) **BORZA VALER** 3) **BORZA VASILE** 4) **PAVEN MARIOARA** 5) **BORZA ROMULUS** 6) **BORZA STEFAN**	

C. Partea III. SARCINI .

Inscrieri privind dezmembramintele dreptului de proprietate, drepturi reale de garanţie şi sarcini	Referinţe
NU SUNT	

Anexa Nr. 1 La Partea I

Teren

Nr cadastral	Suprafaţa (mp)*	Observaţii / Referinţe
	1.500	

* Suprafaţa este determinată in planul de proiecţie Stereo 70.

DETALII LINIARE IMOBIL

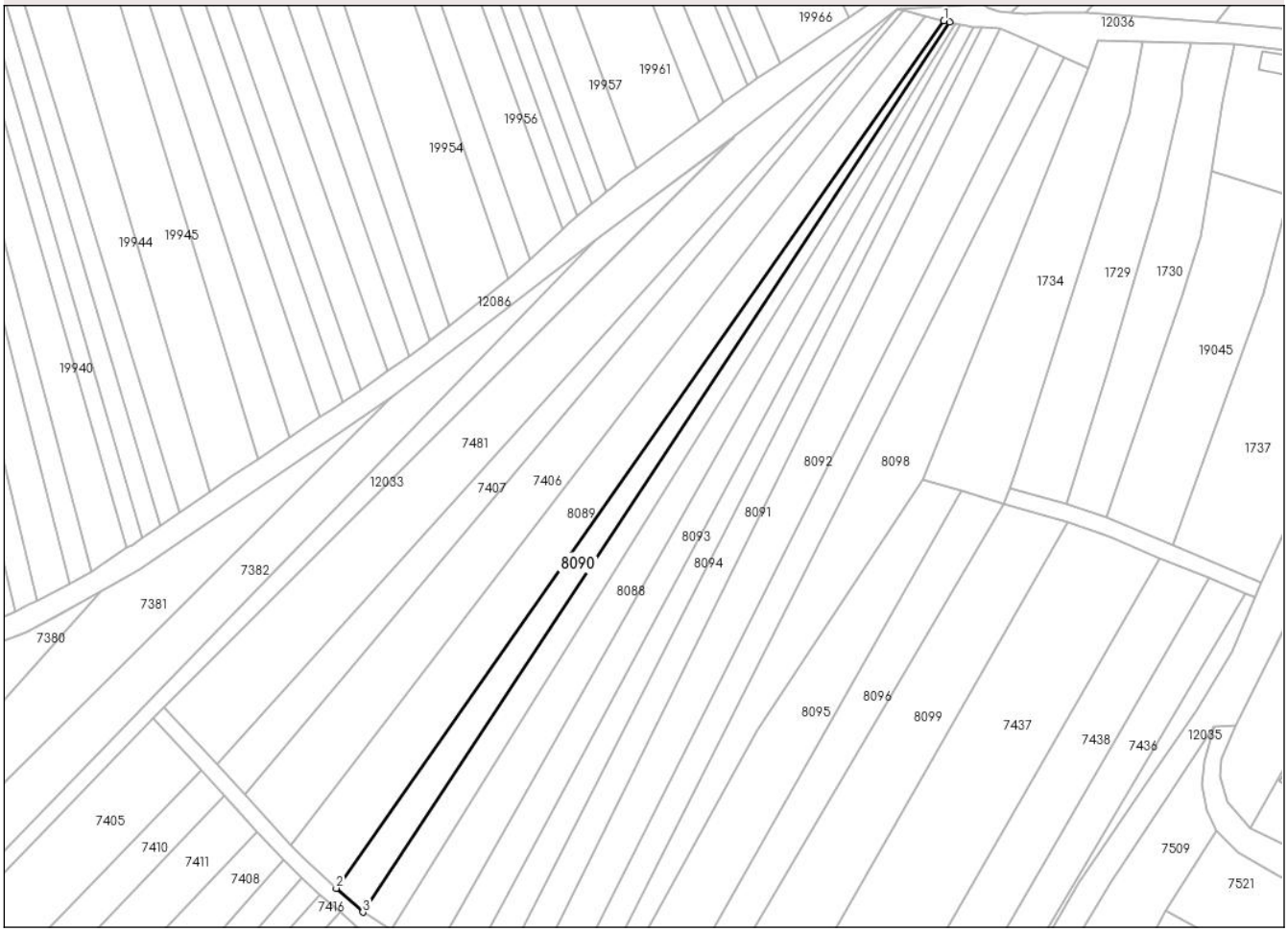

Date referitoare la teren

Crt	Categorie folosință	Intra vilan	Suprafaţa (mp)	Tarla	Parcelă	Nr. topo	Observaţii / Referinţe
1	arabil	NU	1.500	68	2/31	-	

Lungime Segmente
1) Valorile lungimilor segmentelor sunt obţinute din proiecţie în plan.

Punct început	X / Y	Punct sfârşit	X / Y	Lungime segment (** (m)
1	396.696,199 563.609,33	2	396.537,118 563.382,476	277.073
2	396.537,118 563.382,476	3	396.544,086 563.376,202	9.376
3	396.544,086 563.376,202	4	396.697,759 563.608,948	278.902
4	396.697,759 563.608,948	1	396.696,199 563.609,33	1.606

**** Lungimile segmentelor sunt determinate în planul de proiecţie Stereo 70 şi sunt rotunjite la 1 milimetru.**

Document care conține date cu caracter personal, protejat de prevederile Regulamentului (UE) nr. 679/2016 și Legii 190/2018

***** Distanţa dintre puncte este formată din segmente cumulate ce sunt mai mici decât valoarea 1 milimetru.**

DATE DESPRE IMOBILUL NR. 8091

Oficiul de Cadastru şi Publicitate Imobiliară CLUJ
Biroul de Cadastru şi Publicitate Imobiliară Turda

A. Partea I. Descrierea imobilului

TEREN Extravilan

Adresa: Jud. Cluj

Nr. Crt	Nr cadastral Nr. topografic	Suprafaţa* (mp)	Observaţii / Referinţe
A1		1.800	Sector cadastral:195 Teren neimprejmuit;

B. Partea II. Proprietari şi acte

Inscrieri privitoare la dreptul de proprietate şi alte drepturi reale		Referinţe
/		
Act Administrativ nr. 3021/1510, din 26/11/2002 emis de CJPSDPAT CLUJ;		
B1	Intabulare, drept de PROPRIETATE, dobandit prin Reconstituire, cota actuala 1/1	A1
	1) **TODEA FLOREA** 2) **PLACINTAR OTILIA**	

C. Partea III. SARCINI .

Inscrieri privind dezmembramintele dreptului de proprietate, drepturi reale de garanţie şi sarcini	Referinţe
NU SUNT	

Document care conține date cu caracter personal, protejat de prevederile Regulamentului (UE) nr. 679/2016 și Legii 190/2018

Anexa Nr. 1 La Partea I

Teren

Nr cadastral	Suprafaţa (mp)*	Observaţii / Referinţe
	1.800	

* Suprafaţa este determinată in planul de proiecţie Stereo 70.

DETALII LINIARE IMOBIL

Date referitoare la teren

Crt	Categorie folosință	Intra vilan	Suprafaţa (mp)	Tarla	Parcelă	Nr. topo	Observaţii / Referinţe
1	arabil	NU	1.800	68	22	-	

Lungime Segmente
1) Valorile lungimilor segmentelor sunt obţinute din proiecţie în plan.

Punct început	X / Y	Punct sfârşit	X / Y	Lungime segment (** (m)
1	396.710,875 563.607,359	2	396.706,015 563.607,628	4.867
2	396.706,015 563.607,628	3	396.577,31 563.355,33	283.23
3	396.577,31 563.355,33	4	396.584,346 563.351,092	8.214
4	396.584,346 563.351,092	1	396.710,875 563.607,359	285.801

**** Lungimile segmentelor sunt determinate în planul de proiecţie Stereo 70 şi sunt rotunjite la 1 milimetru.**

Document care conține date cu caracter personal, protejat de prevederile Regulamentului (UE) nr. 679/2016 și Legii 190/2018

***** Distanţa dintre puncte este formată din segmente cumulate ce sunt mai mici decât valoarea 1 milimetru.**

DATE DESPRE IMOBILUL NR. 8092

Oficiul de Cadastru şi Publicitate Imobiliară CLUJ
Biroul de Cadastru şi Publicitate Imobiliară Turda

A. Partea I. Descrierea imobilului

TEREN Extravilan
Adresa: Jud. Cluj

Nr. Crt	Nr cadastral Nr. topografic	Suprafaţa* (mp)	Observaţii / Referinţe
A1		2.900	Sector cadastral:195 Teren neimprejmuit;

B. Partea II. Proprietari şi acte

Inscrieri privitoare la dreptul de proprietate şi alte drepturi reale		Referinţe
/		
Act Administrativ nr. 3003/1496, din 11/11/2002 emis de CJPSDPAT CLUJ;		
B1	Intabulare, drept de PROPRIETATE, dobandit prin Reconstituire, cota actuala 1/1	A1
	1) **NEGREA VALER** 2) **CRISAN TARFIN** 3) **NEGREA SEPTIMIU**	

C. Partea III. SARCINI .

Inscrieri privind dezmembramintele dreptului de proprietate, drepturi reale de garanţie şi sarcini	Referinţe
NU SUNT	

Document care conține date cu caracter personal, protejat de prevederile Regulamentului (UE) nr. 679/2016 și Legii 190/2018

Anexa Nr. 1 La Partea I

Teren

Nr cadastral	Suprafaţa (mp)*	Observaţii / Referinţe
	2.900	

* Suprafaţa este determinată in planul de proiecţie Stereo 70.

DETALII LINIARE IMOBIL

Date referitoare la teren

Crt	Categorie folosință	Intra vilan	Suprafaţa (mp)	Tarla	Parcelă	Nr. topo	Observaţii / Referinţe
1	arabil	NU	2.900	68	2	-	

Lungime Segmente
1) Valorile lungimilor segmentelor sunt obţinute din proiecţie în plan.

Punct început	X / Y	Punct sfârşit	X / Y	Lungime segment (** (m)
1	396.720,972 563.602,743	2	396.710,875 563.607,359	11.102
2	396.710,875 563.607,359	3	396.584,346 563.351,092	285.801
3	396.584,346 563.351,092	4	396.592,218 563.346,35	9.19
4	396.592,218 563.346,35	1	396.720,972 563.602,743	286.906

**** Lungimile segmentelor sunt determinate în planul de proiecţie Stereo 70 şi sunt rotunjite la 1 milimetru.**

Document care conține date cu caracter personal, protejat de prevederile Regulamentului (UE) nr. 679/2016 și Legii 190/2018

***** Distanţa dintre puncte este formată din segmente cumulate ce sunt mai mici decât valoarea 1 milimetru.**

DATE DESPRE IMOBILUL NR. 8093

Oficiul de Cadastru şi Publicitate Imobiliară CLUJ
Biroul de Cadastru şi Publicitate Imobiliară Turda

A. Partea I. Descrierea imobilului

TEREN Extravilan

Adresa: Jud. Cluj

Nr. Crt	Nr cadastral Nr. topografic	Suprafaţa* (mp)	Observaţii / Referinţe
A1		1.800	Sector cadastral:195 Teren neimprejmuit;

B. Partea II. Proprietari şi acte

Inscrieri privitoare la dreptul de proprietate şi alte drepturi reale		Referinţe
/		
Act Administrativ nr. 3338/2446, din 18/07/2006 emis de CJPSDPAT CLUJ;		
B1	Intabulare, drept de PROPRIETATEcu titlu de reconstituire si lege, dobandit prin Reconstituire, cota actuala 1/1	A1
	1) **NECHITA SILVESTRU** 2) **OPREA STEFAN**	

C. Partea III. SARCINI .

Inscrieri privind dezmembramintele dreptului de proprietate, drepturi reale de garanţie şi sarcini	Referinţe
NU SUNT	

Document care conține date cu caracter personal, protejat de prevederile Regulamentului (UE) nr. 679/2016 și Legii 190/2018

Anexa Nr. 1 La Partea I

Teren

Nr cadastral	Suprafaţa (mp)*	Observaţii / Referinţe
	1.800	

* Suprafaţa este determinată in planul de proiecţie Stereo 70.

DETALII LINIARE IMOBIL

Date referitoare la teren

Crt	Categorie folosință	Intra vilan	Suprafaţa (mp)	Tarla	Parcelă	Nr. topo	Observaţii / Referinţe
1	arabil	NU	1.800	68	18/5	-	

Lungime Segmente
1) Valorile lungimilor segmentelor sunt obţinute din proiecţie în plan.

Punct început	X / Y	Punct sfârşit	X / Y	Lungime segment (** (m)
1	396.570,365 563.359,514	2	396.704,022 563.607,738	281.921
2	396.704,022 563.607,738	3	396.702,319 563.607,833	1.706
3	396.702,319 563.607,833	4	396.700,355 563.608,313	2.022
4	396.700,355 563.608,313	5	396.562,431 563.364,433	280.18
5	396.562,431 563.364,433	6	396.565,994 563.362,147	4.233

Document care conține date cu caracter personal, protejat de prevederile Regulamentului (UE) nr. 679/2016 și Legii 190/2018

Punct început	X / Y	Punct sfârşit	X / Y	Lungime segment (** (m)
6	396.565,994 563.362,147	1	396.570,365 563.359,514	5.103

** Lungimile segmentelor sunt determinate în planul de proiecţie Stereo 70 şi sunt rotunjite la 1 milimetru.
*** Distanţa dintre puncte este formată din segmente cumulate ce sunt mai mici decât valoarea 1 milimetru.

Document care conține date cu caracter personal, protejat de prevederile Regulamentului (UE) nr. 679/2016 și Legii 190/2018

DATE DESPRE IMOBILUL NR. 8094

Oficiul de Cadastru şi Publicitate Imobiliară CLUJ
Biroul de Cadastru şi Publicitate Imobiliară Turda

A. Partea I. Descrierea imobilului

TEREN Extravilan
Adresa: Jud. Cluj

Nr. Crt	Nr cadastral Nr. topografic	Suprafaţa* (mp)	Observaţii / Referinţe
A1		1.400	Sector cadastral:195 Teren neimprejmuit;

B. Partea II. Proprietari şi acte

Inscrieri privitoare la dreptul de proprietate şi alte drepturi reale		Referinţe
/		
Act Administrativ nr. 1672/1328, din 07/08/2002 emis de CJPSDPAT CLUJ;		
B1	Intabulare, drept de PROPRIETATEcu titlu de reconstituire si lege, dobandit prin Reconstituire, cota actuala 1/1	A1
	1) **MOLDOVAN TRAIAN**	

C. Partea III. SARCINI .

Inscrieri privind dezmembramintele dreptului de proprietate, drepturi reale de garanţie şi sarcini	Referinţe
NU SUNT	

Document care conține date cu caracter personal, protejat de prevederile Regulamentului (UE) nr. 679/2016 și Legii 190/2018

Anexa Nr. 1 La Partea I

Teren

Nr cadastral	Suprafaţa (mp)*	Observaţii / Referinţe
	1.400	

* Suprafaţa este determinată in planul de proiecţie Stereo 70.

DETALII LINIARE IMOBIL

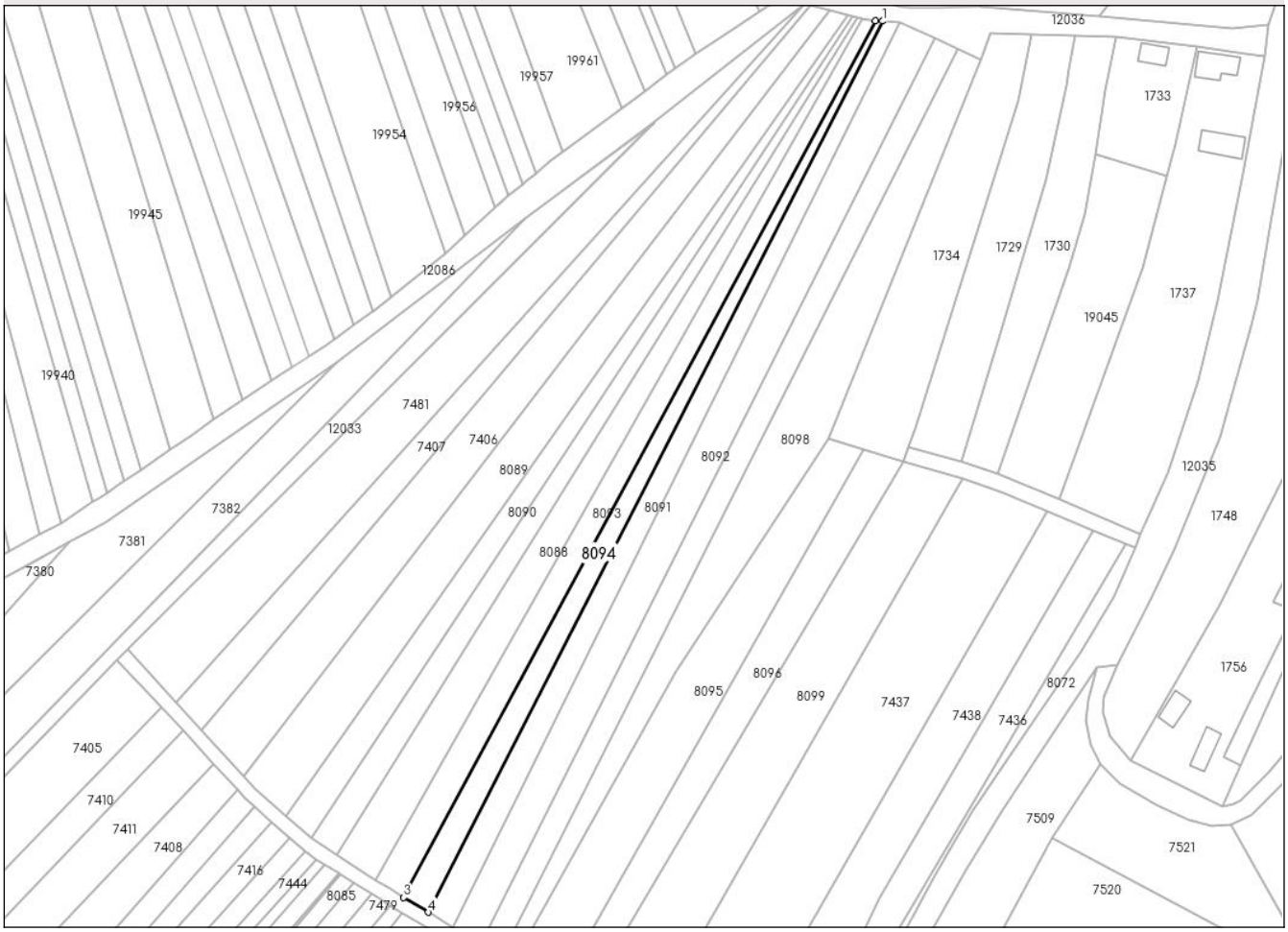

Date referitoare la teren

Crt	Categorie folosință	Intra vilan	Suprafaţa (mp)	Tarla	Parcelă	Nr. topo	Observaţii / Referinţe
1	arabil	NU	1.400	68	18	-	

Lungime Segmente
1) Valorile lungimilor segmentelor sunt obţinute din proiecţie în plan.

Punct început	X / Y	Punct sfârşit	X / Y	Lungime segment (** (m)
1	396.706,015 563.607,628	2	396.704,022 563.607,738	1.996
2	396.704,022 563.607,738	3	396.570,365 563.359,514	281.921
3	396.570,365 563.359,514	4	396.577,31 563.355,33	8.108
4	396.577,31 563.355,33	1	396.706,015 563.607,628	283.23

**** Lungimile segmentelor sunt determinate în planul de proiecţie Stereo 70 şi sunt rotunjite la 1 milimetru.**

Document care conține date cu caracter personal, protejat de prevederile Regulamentului (UE) nr. 679/2016 și Legii 190/2018

***** Distanţa dintre puncte este formată din segmente cumulate ce sunt mai mici decât valoarea 1 milimetru.**

DATE DESPRE IMOBILUL NR. 8095

Oficiul de Cadastru şi Publicitate Imobiliară CLUJ
Biroul de Cadastru şi Publicitate Imobiliară Turda

A. Partea I. Descrierea imobilului

TEREN Extravilan

Adresa: Jud. Cluj

Nr. Crt	Nr cadastral Nr. topografic	Suprafaţa* (mp)	Observaţii / Referinţe
A1		2.900	Sector cadastral:195 Teren neimprejmuit;

B. Partea II. Proprietari şi acte

Inscrieri privitoare la dreptul de proprietate şi alte drepturi reale		Referinţe
/		
Act Administrativ nr. 35066, din 21/09/2023 emis de CJPSDPAT CLUJ;		
B1	Intabulare, drept de PROPRIETATEcu titlu de reconstituire si lege, dobandit prin Reconstituire, cota actuala 1/1	A1
	1) **ŞANDRU IOAN**	

C. Partea III. SARCINI .

Inscrieri privind dezmembramintele dreptului de proprietate, drepturi reale de garanţie şi sarcini	Referinţe
NU SUNT	

Document care conține date cu caracter personal, protejat de prevederile Regulamentului (UE) nr. 679/2016 și Legii 190/2018

Anexa Nr. 1 La Partea I

Teren

Nr cadastral	Suprafaţa (mp)*	Observaţii / Referinţe
	2.900	

* Suprafaţa este determinată in planul de proiecţie Stereo 70.

DETALII LINIARE IMOBIL

Date referitoare la teren

Crt	Categorie folosință	Intra vilan	Suprafaţa (mp)	Tarla	Parcelă	Nr. topo	Observaţii / Referinţe
1	arabil	NU	2.900	68	4	-	

Lungime Segmente
1) Valorile lungimilor segmentelor sunt obţinute din proiecţie în plan.

Punct început	X / Y	Punct sfârşit	X / Y	Lungime segment (** (m)
1	396.647,47 563.423,627	2	396.597,089 563.333,542	103.216
2	396.597,089 563.333,542	3	396.591,128 563.322,1	12.902
3	396.591,128 563.322,1	4	396.588,267 563.316,608	6.192
4	396.588,267 563.316,608	5	396.588,549 563.313,863	2.76
5	396.588,549 563.313,863	6	396.590,169 563.311,4	2.949

Document care conține date cu caracter personal, protejat de prevederile Regulamentului (UE) nr. 679/2016 și Legii 190/2018

Punct început	X / Y	Punct sfârşit	X / Y	Lungime segment (** (m)
6	396.590,169 563.311,4	7	396.597,844 563.304,965	10.015
7	396.597,844 563.304,965	8	396.700,695 563.486,309	208.48
8	396.700,695 563.486,309	9	396.690,615 563.489,298	10.514
9	396.690,615 563.489,298	1	396.647,47 563.423,627	78.576

** Lungimile segmentelor sunt determinate în planul de proiecţie Stereo 70 şi sunt rotunjite la 1 milimetru.
*** Distanţa dintre puncte este formată din segmente cumulate ce sunt mai mici decât valoarea 1 milimetru.

DATE DESPRE IMOBILUL NR. 8096

Oficiul de Cadastru şi Publicitate Imobiliară CLUJ
Biroul de Cadastru şi Publicitate Imobiliară Turda

A. Partea I. Descrierea imobilului

TEREN Extravilan

Adresa: Jud. Cluj

Nr. Crt	Nr cadastral Nr. topografic	Suprafaţa* (mp)	Observaţii / Referinţe
A1		2.000	Sector cadastral:195 Teren neimprejmuit;

B. Partea II. Proprietari şi acte

Inscrieri privitoare la dreptul de proprietate şi alte drepturi reale		Referinţe
/		
Act Administrativ nr. 3003/1407, din 09/10/2002 emis de CJPSDPAT CLUJ;		
B1	Intabulare, drept de PROPRIETATEcu titlu de reconstituire si lege, dobandit prin Reconstituire, cota actuala 1/1	A1
	1) **OPREA AUREL**	

C. Partea III. SARCINI .

Inscrieri privind dezmembramintele dreptului de proprietate, drepturi reale de garanţie şi sarcini	Referinţe
NU SUNT	

Document care conține date cu caracter personal, protejat de prevederile Regulamentului (UE) nr. 679/2016 și Legii 190/2018

Anexa Nr. 1 La Partea I

Teren

Nr cadastral	Suprafaţa (mp)*	Observaţii / Referinţe
	2.000	

* Suprafaţa este determinată in planul de proiecţie Stereo 70.

DETALII LINIARE IMOBIL

Date referitoare la teren

Crt	Categorie folosință	Intra vilan	Suprafaţa (mp)	Tarla	Parcelă	Nr. topo	Observaţii / Referinţe
1	arabil	NU	2.000	68	5/8	-	

Lungime Segmente
1) Valorile lungimilor segmentelor sunt obţinute din proiecţie în plan.

Punct început	X / Y	Punct sfârşit	X / Y	Lungime segment (** (m)
1	396.597,844 563.304,965	2	396.603,74 563.300,022	7.694
2	396.603,74 563.300,022	3	396.711,961 563.482,967	212.557
3	396.711,961 563.482,967	4	396.700,695 563.486,309	11.751
4	396.700,695 563.486,309	1	396.597,844 563.304,965	208.48

**** Lungimile segmentelor sunt determinate în planul de proiecţie Stereo 70 şi sunt rotunjite la 1 milimetru.**

Document care conține date cu caracter personal, protejat de prevederile Regulamentului (UE) nr. 679/2016 și Legii 190/2018

***** Distanţa dintre puncte este formată din segmente cumulate ce sunt mai mici decât valoarea 1 milimetru.**

DATE DESPRE IMOBILUL NR. 8097

Oficiul de Cadastru şi Publicitate Imobiliară CLUJ
Biroul de Cadastru şi Publicitate Imobiliară Turda

A. Partea I. Descrierea imobilului

TEREN Extravilan

Adresa: Jud. Cluj

Nr. Crt	Nr cadastral Nr. topografic	Suprafaţa* (mp)	Observaţii / Referinţe
A1		2.000	Sector cadastral:195 Teren neimprejmuit;

B. Partea II. Proprietari şi acte

Inscrieri privitoare la dreptul de proprietate şi alte drepturi reale		Referinţe
/		
Act Administrativ nr. 3338/2490, din 20/10/2006 emis de CJPSDPAT CLUJ;		
B1	Intabulare, drept de PROPRIETATEcu titlu de reconstituire si lege, dobandit prin Reconstituire, cota actuala 1/1	A1
	1) **NEGREA TEODOR**	

C. Partea III. SARCINI .

Inscrieri privind dezmembramintele dreptului de proprietate, drepturi reale de garanţie şi sarcini	Referinţe
NU SUNT	

Document care conține date cu caracter personal, protejat de prevederile Regulamentului (UE) nr. 679/2016 și Legii 190/2018

Anexa Nr. 1 La Partea I

Teren

Nr cadastral	Suprafaţa (mp)*	Observaţii / Referinţe
	2.000	

* Suprafaţa este determinată in planul de proiecţie Stereo 70.

DETALII LINIARE IMOBIL

Date referitoare la teren

Crt	Categorie folosință	Intra vilan	Suprafaţa (mp)	Tarla	Parcelă	Nr. topo	Observaţii / Referinţe
1	arabil	NU	2.000	68	141	-	

Lungime Segmente
1) Valorile lungimilor segmentelor sunt obţinute din proiecţie în plan.

Punct început	X / Y	Punct sfârşit	X / Y	Lungime segment (** (m)
1	396.597,576 563.342,126	2	396.727,553 563.599,734	288.541
2	396.727,553 563.599,734	3	396.720,972 563.602,743	7.236
3	396.720,972 563.602,743	4	396.592,218 563.346,35	286.906
4	396.592,218 563.346,35	5	396.596,07 563.344,029	4.497
5	396.596,07 563.344,029	1	396.597,576 563.342,126	2.426

Document care conține date cu caracter personal, protejat de prevederile Regulamentului (UE) nr. 679/2016 și Legii 190/2018

** Lungimile segmentelor sunt determinate în planul de proiecţie Stereo 70 şi sunt rotunjite la 1 milimetru.
*** Distanţa dintre puncte este formată din segmente cumulate ce sunt mai mici decât valoarea 1 milimetru.

DATE DESPRE IMOBILUL NR. 8098

Oficiul de Cadastru şi Publicitate Imobiliară CLUJ
Biroul de Cadastru şi Publicitate Imobiliară Turda

A. Partea I. Descrierea imobilului

TEREN Extravilan

Adresa: Jud. Cluj

Nr. Crt	Nr cadastral Nr. topografic	Suprafaţa* (mp)	Observaţii / Referinţe
A1		2.900	Sector cadastral:195 Teren neimprejmuit;

B. Partea II. Proprietari şi acte

Inscrieri privitoare la dreptul de proprietate şi alte drepturi reale		Referinţe
/		
Act Administrativ nr. 3128/1833, din 14/07/2003 emis de CJPSDPAT CLUJ;		
B1	Intabulare, drept de PROPRIETATE, dobandit prin Reconstituire, cota actuala 1/1	A1
	1) **SANDRU SUSANA**	

C. Partea III. SARCINI .

Inscrieri privind dezmembramintele dreptului de proprietate, drepturi reale de garanţie şi sarcini	Referinţe
NU SUNT	

Document care conține date cu caracter personal, protejat de prevederile Regulamentului (UE) nr. 679/2016 și Legii 190/2018

Anexa Nr. 1 La Partea I

Teren

Nr cadastral	Suprafaţa (mp)*	Observaţii / Referinţe
	2.900	

* Suprafaţa este determinată in planul de proiecţie Stereo 70.

DETALII LINIARE IMOBIL

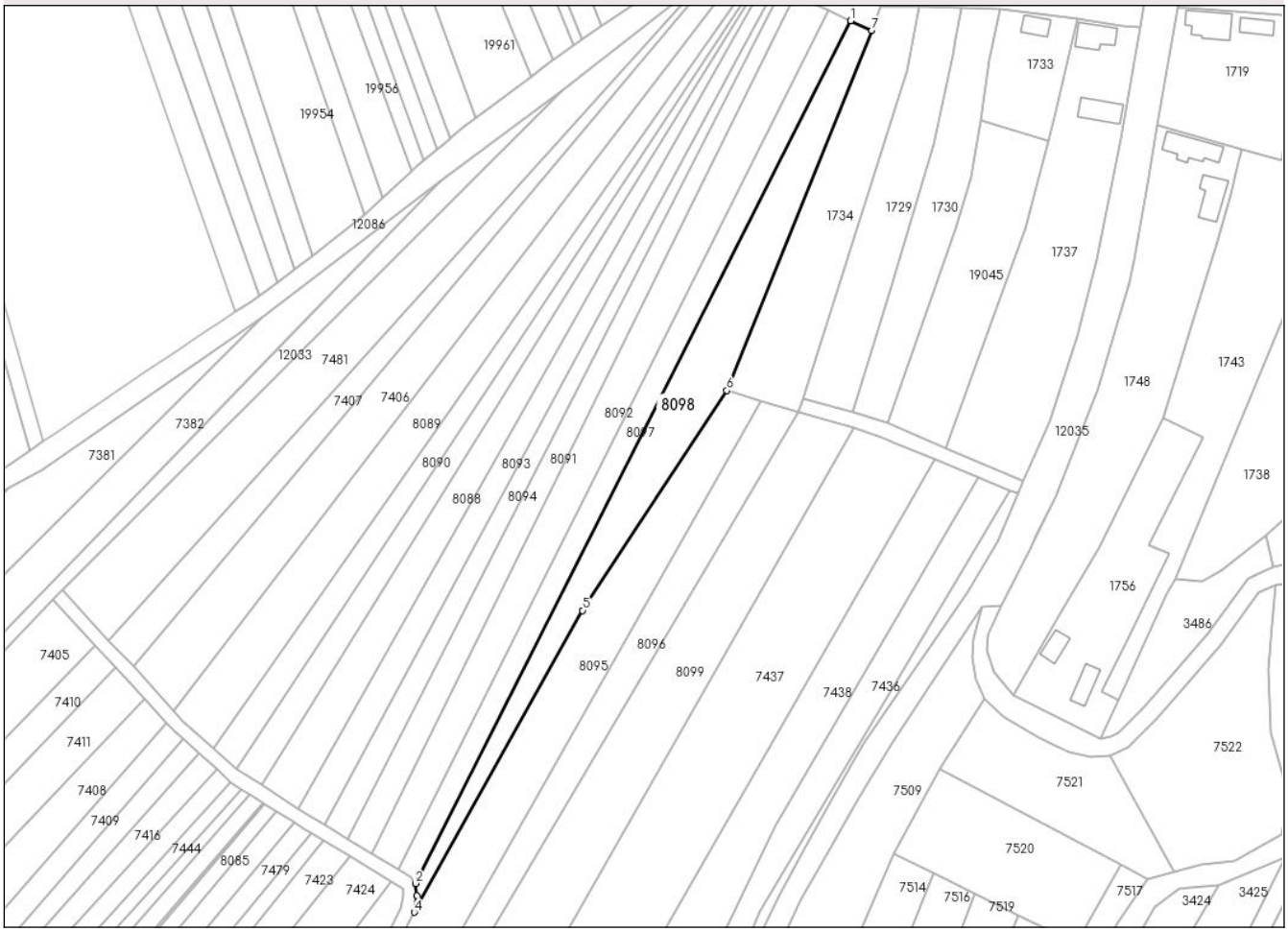

Date referitoare la teren

Crt	Categorie folosință	Intra vilan	Suprafaţa (mp)	Tarla	Parcelă	Nr. topo	Observaţii / Referinţe
1	arabil	NU	2.900	68	3	-	

Lungime Segmente
1) Valorile lungimilor segmentelor sunt obţinute din proiecţie în plan.

Punct început	X / Y	Punct sfârşit	X / Y	Lungime segment (** (m)
1	396.727,553 563.599,734	2	396.597,576 563.342,126	288.541
2	396.597,576 563.342,126	3	396.597,886 563.338,366	3.774
3	396.597,886 563.338,366	4	396.597,089 563.333,542	4.888
4	396.597,089 563.333,542	5	396.647,47 563.423,627	103.216
5	396.647,47 563.423,627	6	396.690,615 563.489,298	78.576

Document care conține date cu caracter personal, protejat de prevederile Regulamentului (UE) nr. 679/2016 și Legii 190/2018

Punct început	X / Y	Punct sfârşit	X / Y	Lungime segment (** (m)
6	396.690,615 563.489,298	7	396.733,973 563.596,8	115.916
7	396.733,973 563.596,8	1	396.727,553 563.599,734	7.059

** Lungimile segmentelor sunt determinate în planul de proiecţie Stereo 70 şi sunt rotunjite la 1 milimetru.
*** Distanţa dintre puncte este formată din segmente cumulate ce sunt mai mici decât valoarea 1 milimetru.

DATE DESPRE IMOBILUL NR. 8099

Oficiul de Cadastru şi Publicitate Imobiliară CLUJ
Biroul de Cadastru şi Publicitate Imobiliară Turda

A. Partea I. Descrierea imobilului

TEREN Extravilan

Adresa: Jud. Cluj

Nr. Crt	Nr cadastral Nr. topografic	Suprafaţa* (mp)	Observaţii / Referinţe
A1		4.000	Sector cadastral:195 Teren neimprejmuit;

B. Partea II. Proprietari şi acte

Inscrieri privitoare la dreptul de proprietate şi alte drepturi reale		Referinţe
/		
Act Administrativ nr. 3046/1601, din 09/12/2002 emis de CJPSDPAT CLUJ;		
B1	Intabulare, drept de PROPRIETATEcu titlu de reconstituire si lege, dobandit prin Reconstituire, cota actuala 1/1	A1
	1) **NECHITA VASILE**	

C. Partea III. SARCINI .

Inscrieri privind dezmembramintele dreptului de proprietate, drepturi reale de garanţie şi sarcini	Referinţe
NU SUNT	

Anexa Nr. 1 La Partea I

Teren

Nr cadastral	Suprafaţa (mp)*	Observaţii / Referinţe
	4.000	

* Suprafaţa este determinată in planul de proiecţie Stereo 70.

DETALII LINIARE IMOBIL

Date referitoare la teren

Crt	Categorie folosință	Intra vilan	Suprafaţa (mp)	Tarla	Parcelă	Nr. topo	Observaţii / Referinţe
1	arabil	NU	4.000	68	5/18	-	

Lungime Segmente
1) Valorile lungimilor segmentelor sunt obţinute din proiecţie în plan.

Punct început	X / Y	Punct sfârşit	X / Y	Lungime segment (** (m)
1	396.711,961 563.482,967	2	396.603,74 563.300,022	212.557
2	396.603,74 563.300,022	3	396.604,975 563.298,987	1.611
3	396.604,975 563.298,987	4	396.618,59 563.285,778	18.97
4	396.618,59 563.285,778	5	396.728,657 563.478,135	221.621
5	396.728,657 563.478,135	1	396.711,961 563.482,967	17.381

Document care conține date cu caracter personal, protejat de prevederile Regulamentului (UE) nr. 679/2016 și Legii 190/2018

** Lungimile segmentelor sunt determinate în planul de proiecţie Stereo 70 şi sunt rotunjite la 1 milimetru.
*** Distanţa dintre puncte este formată din segmente cumulate ce sunt mai mici decât valoarea 1 milimetru.

DATE DESPRE IMOBILUL NR. 8100

Oficiul de Cadastru şi Publicitate Imobiliară CLUJ
Biroul de Cadastru şi Publicitate Imobiliară Turda

A. Partea I. Descrierea imobilului

TEREN Extravilan

Adresa: Jud. Cluj

Nr. Crt	Nr cadastral Nr. topografic	Suprafaţa* (mp)	Observaţii / Referinţe
A1		2.000	Sector cadastral:195 Teren neimprejmuit;

B. Partea II. Proprietari şi acte

Inscrieri privitoare la dreptul de proprietate şi alte drepturi reale		Referinţe
/		
Act Administrativ nr. 3003/1402, din 09/10/2002 emis de CJPSDPAT CLUJ;		
B1	Intabulare, drept de PROPRIETATE, dobandit prin Reconstituire, cota actuala 1/1	A1
	1) **BOLOS SIMION**	

C. Partea III. SARCINI .

Inscrieri privind dezmembramintele dreptului de proprietate, drepturi reale de garanţie şi sarcini	Referinţe
NU SUNT	

Document care conține date cu caracter personal, protejat de prevederile Regulamentului (UE) nr. 679/2016 și Legii 190/2018

Anexa Nr. 1 La Partea I

Teren

Nr cadastral	Suprafaţa (mp)*	Observaţii / Referinţe
	2.000	

* Suprafaţa este determinată in planul de proiecţie Stereo 70.

DETALII LINIARE IMOBIL

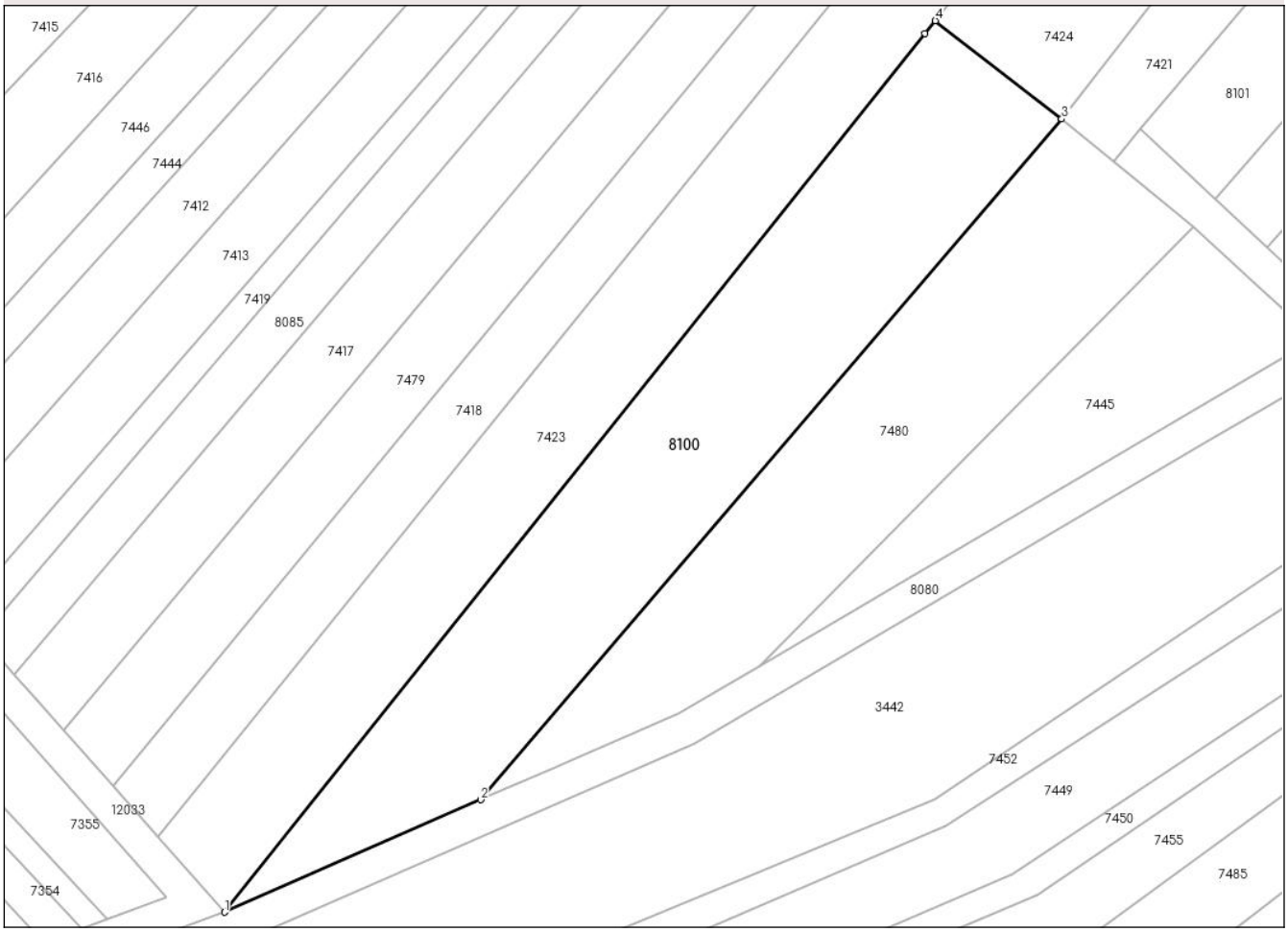

Date referitoare la teren

Crt	Categorie folosință	Intra vilan	Suprafaţa (mp)	Tarla	Parcelă	Nr. topo	Observaţii / Referinţe
1	arabil	NU	2.000	68	26/1	-	

Lungime Segmente
1) Valorile lungimilor segmentelor sunt obţinute din proiecţie în plan.

Punct început	X / Y	Punct sfârşit	X / Y	Lungime segment (** (m)
1	396.325,51 563.034,131	2	396.355,536 563.047,287	32.781
2	396.355,536 563.047,287	3	396.423,628 563.126,97	104.813
3	396.423,628 563.126,97	4	396.408,82 563.138,481	18.756
4	396.408,82 563.138,481	5	396.407,611 563.136,967	1.937
5	396.407,611 563.136,967	1	396.325,51 563.034,131	131.59

Document care conține date cu caracter personal, protejat de prevederile Regulamentului (UE) nr. 679/2016 și Legii 190/2018

** Lungimile segmentelor sunt determinate în planul de proiecţie Stereo 70 şi sunt rotunjite la 1 milimetru.
*** Distanţa dintre puncte este formată din segmente cumulate ce sunt mai mici decât valoarea 1 milimetru.

DATE DESPRE IMOBILUL NR. 8101

Oficiul de Cadastru şi Publicitate Imobiliară CLUJ
Biroul de Cadastru şi Publicitate Imobiliară Turda

A. Partea I. Descrierea imobilului

TEREN Extravilan

Adresa: Jud. Cluj

Nr. Crt	Nr cadastral Nr. topografic	Suprafaţa* (mp)	Observaţii / Referinţe
A1		2.800	Sector cadastral:195 Teren neimprejmuit;

B. Partea II. Proprietari şi acte

Inscrieri privitoare la dreptul de proprietate şi alte drepturi reale		Referinţe
/		
Act Administrativ nr. 3003/1414, din 10/10/2002 emis de CJPSDPAT CLUJ;		
B1	Intabulare, drept de PROPRIETATEcu titlu de reconstituire si lege, dobandit prin Reconstituire, cota actuala 1/1	A1
	1) **AVRAM VIOREL** 2) **AVRAM IOAN**	

C. Partea III. SARCINI .

Inscrieri privind dezmembramintele dreptului de proprietate, drepturi reale de garanţie şi sarcini	Referinţe
NU SUNT	

Document care conține date cu caracter personal, protejat de prevederile Regulamentului (UE) nr. 679/2016 și Legii 190/2018

Anexa Nr. 1 La Partea I

Teren

Nr cadastral	Suprafaţa (mp)*	Observaţii / Referinţe
	2.800	

* Suprafaţa este determinată in planul de proiecţie Stereo 70.

DETALII LINIARE IMOBIL

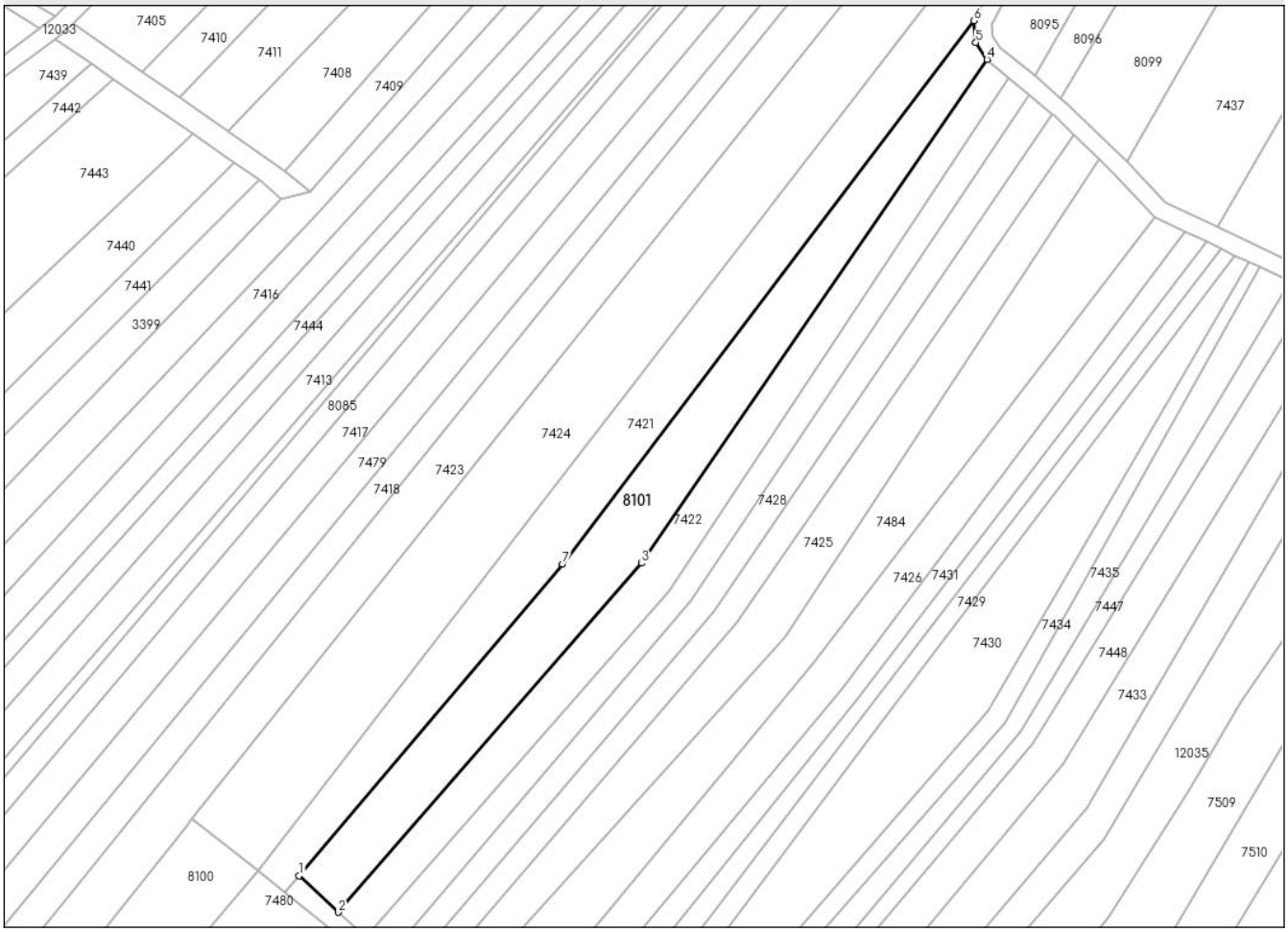

Date referitoare la teren

Crt	Categorie folosință	Intra vilan	Suprafaţa (mp)	Tarla	Parcelă	Nr. topo	Observaţii / Referinţe
1	faneata	NU	2.800	68	1/4	-	

Lungime Segmente
1) Valorile lungimilor segmentelor sunt obţinute din proiecţie în plan.

Punct început	X / Y	Punct sfârşit	X / Y	Lungime segment (** (m)
1	396.432,833 563.125,758	2	396.441,579 563.117,608	11.955
2	396.441,579 563.117,608	3	396.509,635 563.195,822	103.677
3	396.509,635 563.195,822	4	396.587,149 563.308,712	136.94
4	396.587,149 563.308,712	5	396.584,67 563.312,482	4.513
5	396.584,67 563.312,482	6	396.584,166 563.317,393	4.936

Document care conține date cu caracter personal, protejat de prevederile Regulamentului (UE) nr. 679/2016 și Legii 190/2018

Punct început	X / Y	Punct sfârşit	X / Y	Lungime segment (** (m)
6	396.584,166 563.317,393	7	396.491,951 563.195,637	152.736
7	396.491,951 563.195,637	1	396.432,833 563.125,758	91.531

** Lungimile segmentelor sunt determinate în planul de proiecţie Stereo 70 şi sunt rotunjite la 1 milimetru.
*** Distanţa dintre puncte este formată din segmente cumulate ce sunt mai mici decât valoarea 1 milimetru.

DATE DESPRE IMOBILUL NR. 8102

Oficiul de Cadastru şi Publicitate Imobiliară CLUJ
Biroul de Cadastru şi Publicitate Imobiliară Turda

A. Partea I. Descrierea imobilului

TEREN Extravilan

Adresa: Jud. Cluj

Nr. Crt	Nr cadastral Nr. topografic	Suprafaţa* (mp)	Observaţii / Referinţe
A1		3.000	Sector cadastral:195 Teren neimprejmuit;

B. Partea II. Proprietari şi acte

Inscrieri privitoare la dreptul de proprietate şi alte drepturi reale		Referinţe
/		
Act Normativ nr. 7, din 13/03/1996 emis de PARLAMENTUL ROMÂNIEI;		
B1	Intabulare, drept de PROPRIETATE, dobandit prin Lege, cota actuala 1/1	A1
	1) **NEIDENTIFICAT NEIDENTIFICAT**	
Act Administrativ nr. 1954, din 27/10/2022 emis de PRIMĂRIA COMUNEI PETREȘTII DE JOS;		
B2	Se notează posesia faptică în favoarea lui	A1
	1) **MICULESCU ANGELA**	

C. Partea III. SARCINI .

Inscrieri privind dezmembramintele dreptului de proprietate, drepturi reale de garanţie şi sarcini	Referinţe
NU SUNT	

Document care conține date cu caracter personal, protejat de prevederile Regulamentului (UE) nr. 679/2016 și Legii 190/2018

Anexa Nr. 1 La Partea I

Teren

Nr cadastral	Suprafaţa (mp)*	Observaţii / Referinţe
	3.000	

* Suprafaţa este determinată in planul de proiecţie Stereo 70.

DETALII LINIARE IMOBIL

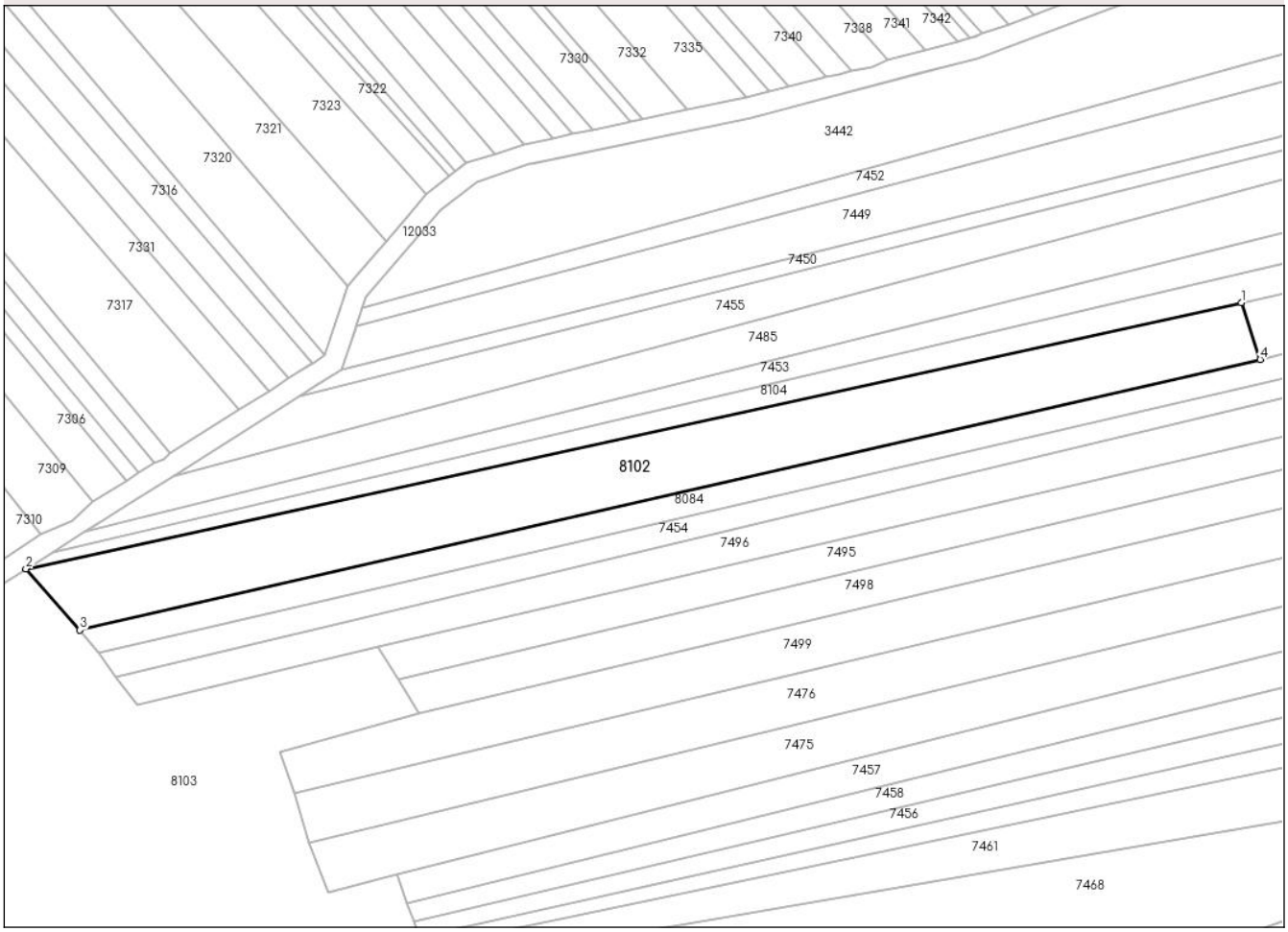

Date referitoare la teren

Crt	Categorie folosință	Intra vilan	Suprafaţa (mp)	Tarla	Parcelă	Nr. topo	Observaţii / Referinţe
1	arabil	NU	3.000	68	27	-	

Lungime Segmente
1) Valorile lungimilor segmentelor sunt obţinute din proiecţie în plan.

Punct început	X / Y	Punct sfârşit	X / Y	Lungime segment (** (m)
1	396.280,349 562.950,949	2	396.045,54 562.899,628	240.352
2	396.045,54 562.899,628	3	396.055,962 562.887,801	15.764
3	396.055,962 562.887,801	4	396.284,024 562.940,004	233.96
4	396.284,024 562.940,004	1	396.280,349 562.950,949	11.546

**** Lungimile segmentelor sunt determinate în planul de proiecţie Stereo 70 şi sunt rotunjite la 1 milimetru.**

Document care conține date cu caracter personal, protejat de prevederile Regulamentului (UE) nr. 679/2016 și Legii 190/2018

***** Distanţa dintre puncte este formată din segmente cumulate ce sunt mai mici decât valoarea 1 milimetru.**

DATE DESPRE IMOBILUL NR. 8103

Oficiul de Cadastru şi Publicitate Imobiliară CLUJ
Biroul de Cadastru şi Publicitate Imobiliară Turda

A. Partea I. Descrierea imobilului

TEREN Extravilan

Adresa: Jud. Cluj

Nr. Crt	Nr cadastral Nr. topografic	Suprafaţa* (mp)	Observaţii / Referinţe
A1		7.048	Sector cadastral:195 Teren neimprejmuit;

B. Partea II. Proprietari şi acte

Inscrieri privitoare la dreptul de proprietate şi alte drepturi reale		Referinţe
/		
Act Normativ nr. 7, din 13/03/1996 emis de PARLAMENTUL ROMANIEI (art.13, alin.15);		
B1	Inscrierea provizorie, drept de PROPRIETATE, dobandit prin Lege, cota actuala 1/1	A1
	1) **COMUNA PETRESTII DE JOS**, CIF:5507056, PROPRIETAR NEIDENTIFICAT	

C. Partea III. SARCINI .

Inscrieri privind dezmembramintele dreptului de proprietate, drepturi reale de garanţie şi sarcini	Referinţe
NU SUNT	

Document care conține date cu caracter personal, protejat de prevederile Regulamentului (UE) nr. 679/2016 și Legii 190/2018

Anexa Nr. 1 La Partea I

Teren

Nr cadastral	Suprafaţa (mp)*	Observaţii / Referinţe
	7.048	

* Suprafaţa este determinată in planul de proiecţie Stereo 70.

DETALII LINIARE IMOBIL

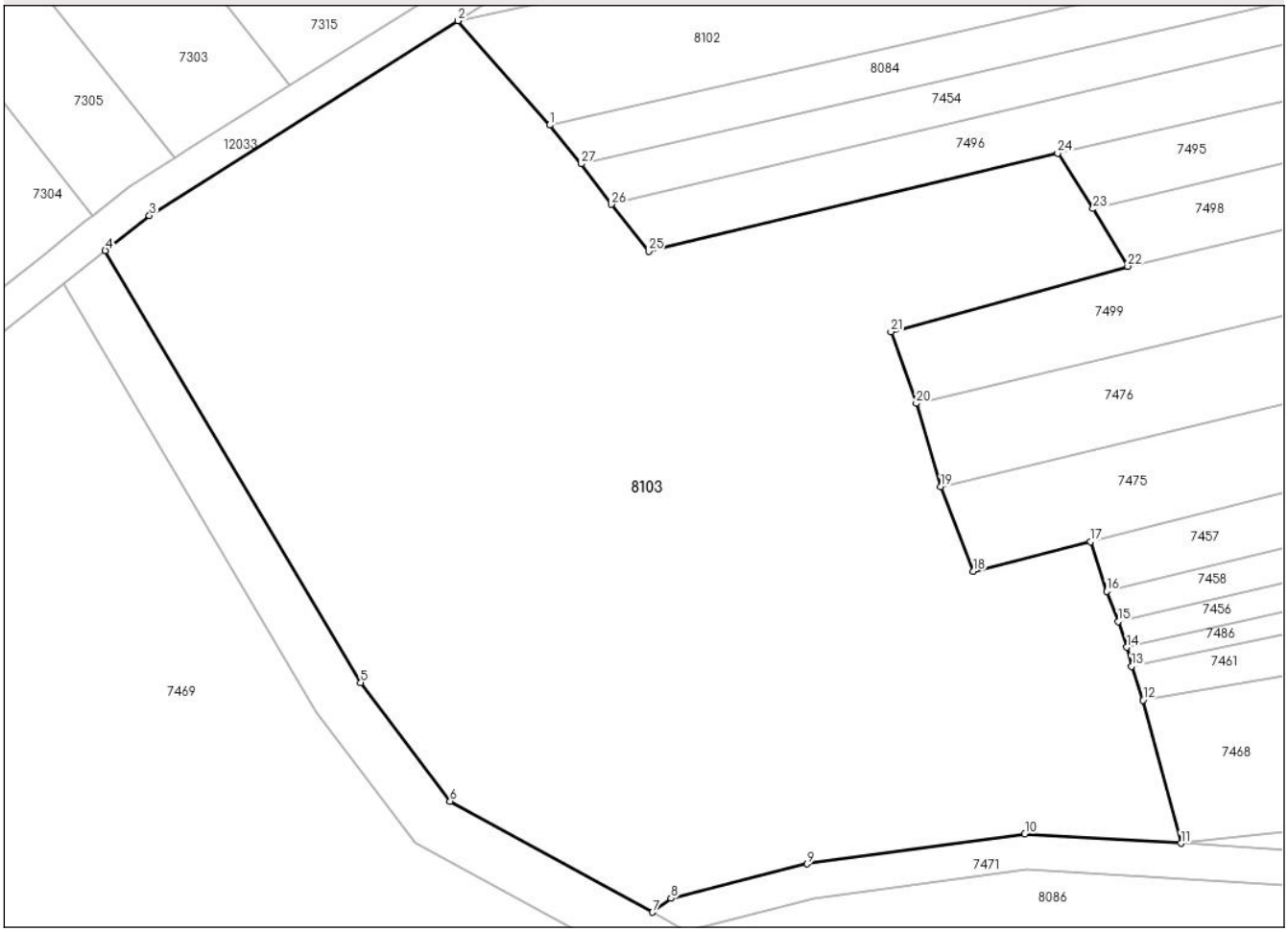

Date referitoare la teren

Crt	Categorie folosință	Intra vilan	Suprafaţa (mp)	Tarla	Parcelă	Nr. topo	Observaţii / Referinţe
1	arabil	NU	7.048	74	-	-	

Lungime Segmente

1) Valorile lungimilor segmentelor sunt obţinute din proiecţie în plan.

Punct început	X / Y	Punct sfârşit	X / Y	Lungime segment (** (m)
1	396.055,962 562.887,801	2	396.045,54 562.899,628	15.764
3	396.010,55 562.877,546	4	396.005,542 562.873,582	6.387
5	396.034,518 562.824,63	6	396.044,662 562.811,172	16.853
7	396.067,626 562.798,598	8	396.069,714 562.800,17	2.614
9	396.085,156 562.804,082	10	396.109,862 562.807,47	24.938

Punct început	X / Y	Punct sfârşit	X / Y	Lungime segment (** (m)
2	396.045,54 562.899,628	3	396.010,55 562.877,546	41.375
4	396.005,542 562.873,582	5	396.034,518 562.824,63	56.884
6	396.044,662 562.811,172	7	396.067,626 562.798,598	26.181
8	396.069,714 562.800,17	9	396.085,156 562.804,082	15.929
10	396.109,862 562.807,47	11	396.127,56 562.806,398	17.731

Document care conține date cu caracter personal, protejat de prevederile Regulamentului (UE) nr. 679/2016 și Legii 190/2018

Punct început	X / Y	Punct sfârşit	X / Y	Lungime segment (** (m)
11	396.127,56 562.806,398	12	396.123,254 562.822,63	16.794
13	396.121,966 562.826,467	14	396.121,441 562.828,632	2.229
15	396.120,434 562.831,534	16	396.119,136 562.834,956	3.661
17	396.117,342 562.840,588	18	396.104,021 562.837,229	13.738
19	396.100,337 562.846,818	20	396.097,544 562.856,266	9.852
21	396.094,666 562.864,369	22	396.121,546 562.871,805	27.89
23	396.117,61 562.878,324	24	396.113,593 562.884,615	7.464
25	396.067,17 562.873,481	26	396.062,956 562.878,813	6.796
27	396.059,546 562.883,4	1	396.055,962 562.887,801	5.675

Punct început	X / Y	Punct sfârşit	X / Y	Lungime segment (** (m)
12	396.123,254 562.822,63	13	396.121,966 562.826,467	4.047
14	396.121,441 562.828,632	15	396.120,434 562.831,534	3.071
16	396.119,136 562.834,956	17	396.117,342 562.840,588	5.911
18	396.104,021 562.837,229	19	396.100,337 562.846,818	10.272
20	396.097,544 562.856,266	21	396.094,666 562.864,369	8.598
22	396.121,546 562.871,805	23	396.117,61 562.878,324	7.616
24	396.113,593 562.884,615	25	396.067,17 562.873,481	47.74
26	396.062,956 562.878,813	27	396.059,546 562.883,4	5.716

** Lungimile segmentelor sunt determinate în planul de proiecţie Stereo 70 şi sunt rotunjite la 1 milimetru.
*** Distanţa dintre puncte este formată din segmente cumulate ce sunt mai mici decât valoarea 1 milimetru.

Document care conține date cu caracter personal, protejat de prevederile Regulamentului (UE) nr. 679/2016 și Legii 190/2018

DATE DESPRE IMOBILUL NR. 8104

Oficiul de Cadastru şi Publicitate Imobiliară CLUJ
Biroul de Cadastru şi Publicitate Imobiliară Turda

A. Partea I. Descrierea imobilului

TEREN Extravilan

Adresa: Jud. Cluj

Nr. Crt	Nr cadastral Nr. topografic	Suprafaţa* (mp)	Observaţii / Referinţe
A1		2.100	Sector cadastral:195 Teren neimprejmuit;

B. Partea II. Proprietari şi acte

Inscrieri privitoare la dreptul de proprietate şi alte drepturi reale		Referinţe
/		
Act Administrativ nr. 27983/1051, din 04/02/2000 emis de CJPSDPAT CLUJ;		
B1	Intabulare, drept de PROPRIETATEcu titlu de reconstituire si lege, dobandit prin Reconstituire, cota actuala 1/1	A1
	1) **CODREAN I. VIOREL**	

C. Partea III. SARCINI .

Inscrieri privind dezmembramintele dreptului de proprietate, drepturi reale de garanţie şi sarcini	Referinţe
NU SUNT	

Document care conține date cu caracter personal, protejat de prevederile Regulamentului (UE) nr. 679/2016 și Legii 190/2018

Anexa Nr. 1 La Partea I

Teren

Nr cadastral	Suprafaţa (mp)*	Observaţii / Referinţe
	2.100	

* Suprafaţa este determinată in planul de proiecţie Stereo 70.

DETALII LINIARE IMOBIL

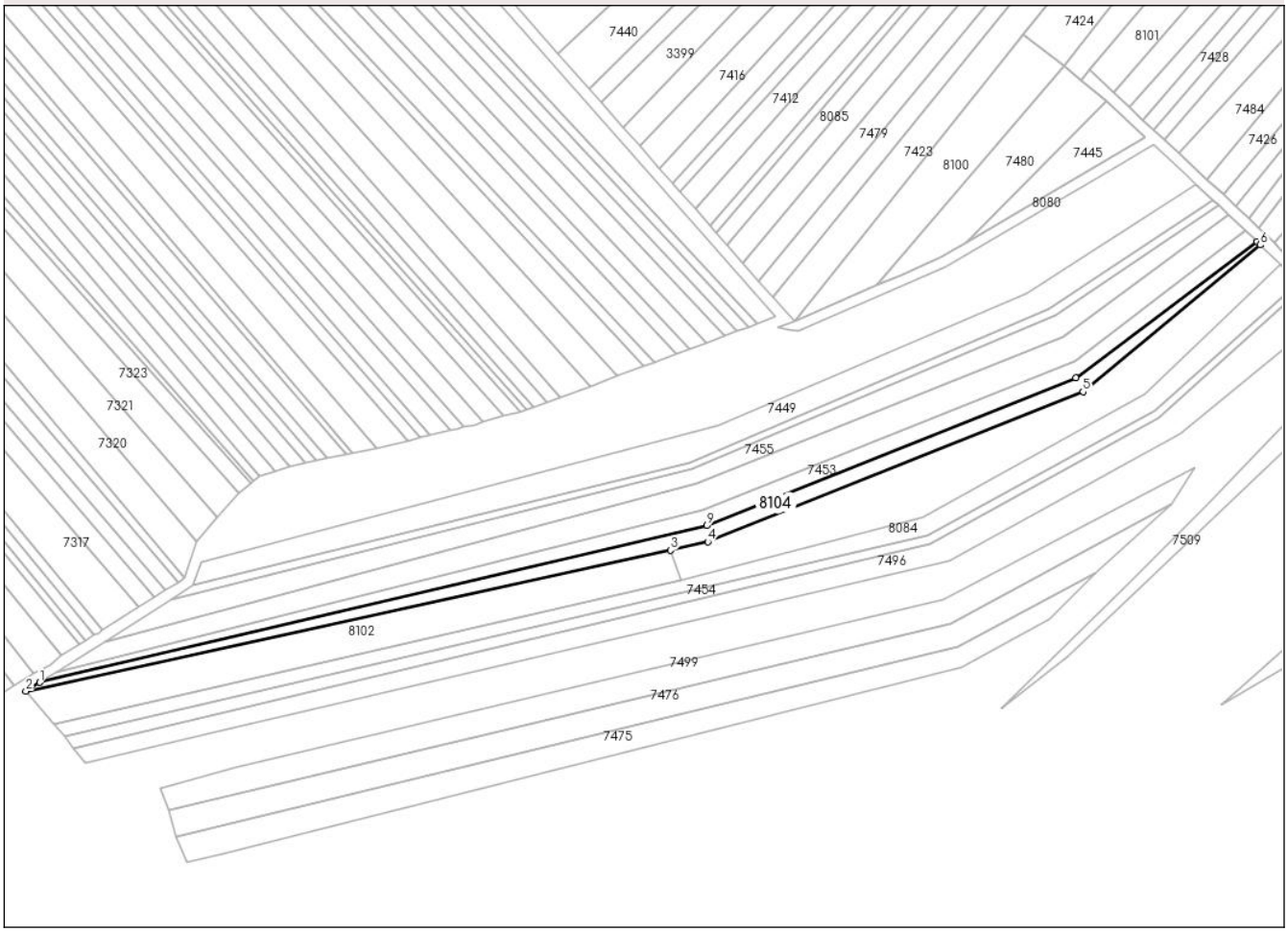

Date referitoare la teren

Crt	Categorie folosință	Intra vilan	Suprafaţa (mp)	Tarla	Parcelă	Nr. topo	Observaţii / Referinţe
1	arabil	NU	2.100	68	12	-	

Lungime Segmente
1) Valorile lungimilor segmentelor sunt obţinute din proiecţie în plan.

Punct început	X / Y	Punct sfârşit	X / Y	Lungime segment (** (m)
1	396.050,625 562.902,836	2	396.045,54 562.899,628	6.013
2	396.045,54 562.899,628	3	396.280,349 562.950,949	240.352
3	396.280,349 562.950,949	4	396.293,993 562.953,931	13.966
4	396.293,993 562.953,931	5	396.430,584 563.008,529	147.099
5	396.430,584 563.008,529	6	396.495,137 563.062,007	83.827

Document care conține date cu caracter personal, protejat de prevederile Regulamentului (UE) nr. 679/2016 și Legii 190/2018

Punct început	X / Y	Punct sfârşit	X / Y	Lungime segment (** (m)
6	396.495,137 563.062,007	7	396.493,994 563.063,12	1.595
7	396.493,994 563.063,12	8	396.428,072 563.013,538	82.487
8	396.428,072 563.013,538	9	396.293,624 562.959,835	144.776
9	396.293,624 562.959,835	1	396.050,625 562.902,836	249.595

** Lungimile segmentelor sunt determinate în planul de proiecţie Stereo 70 şi sunt rotunjite la 1 milimetru.
*** Distanţa dintre puncte este formată din segmente cumulate ce sunt mai mici decât valoarea 1 milimetru.

Document care conține date cu caracter personal, protejat de prevederile Regulamentului (UE) nr. 679/2016 și Legii 190/2018

DATE DESPRE IMOBILUL NR. 8105

Oficiul de Cadastru şi Publicitate Imobiliară CLUJ
Biroul de Cadastru şi Publicitate Imobiliară Turda

A. Partea I. Descrierea imobilului

TEREN Extravilan

Adresa: Jud. Cluj

Nr. Crt	Nr cadastral Nr. topografic	Suprafaţa* (mp)	Observaţii / Referinţe
A1		3.600	Sector cadastral:195 Teren neimprejmuit;

B. Partea II. Proprietari şi acte

Inscrieri privitoare la dreptul de proprietate şi alte drepturi reale		Referinţe
/		
Act Administrativ nr. 3057/1742, din 17/04/2003 emis de CJPSDPAT CLUJ;		
B1	Intabulare, drept de PROPRIETATEcu titlu de reconstituire si lege, dobandit prin Reconstituire, cota actuala 1/1	A1
	1) **CODREAN VIOREL** 2) **CODREAN ARGHIR**	

C. Partea III. SARCINI .

Inscrieri privind dezmembramintele dreptului de proprietate, drepturi reale de garanţie şi sarcini	Referinţe
NU SUNT	

Document care conține date cu caracter personal, protejat de prevederile Regulamentului (UE) nr. 679/2016 și Legii 190/2018

Anexa Nr. 1 La Partea I

Teren

Nr cadastral	Suprafaţa (mp)*	Observaţii / Referinţe
	3.600	

* Suprafaţa este determinată in planul de proiecţie Stereo 70.

DETALII LINIARE IMOBIL

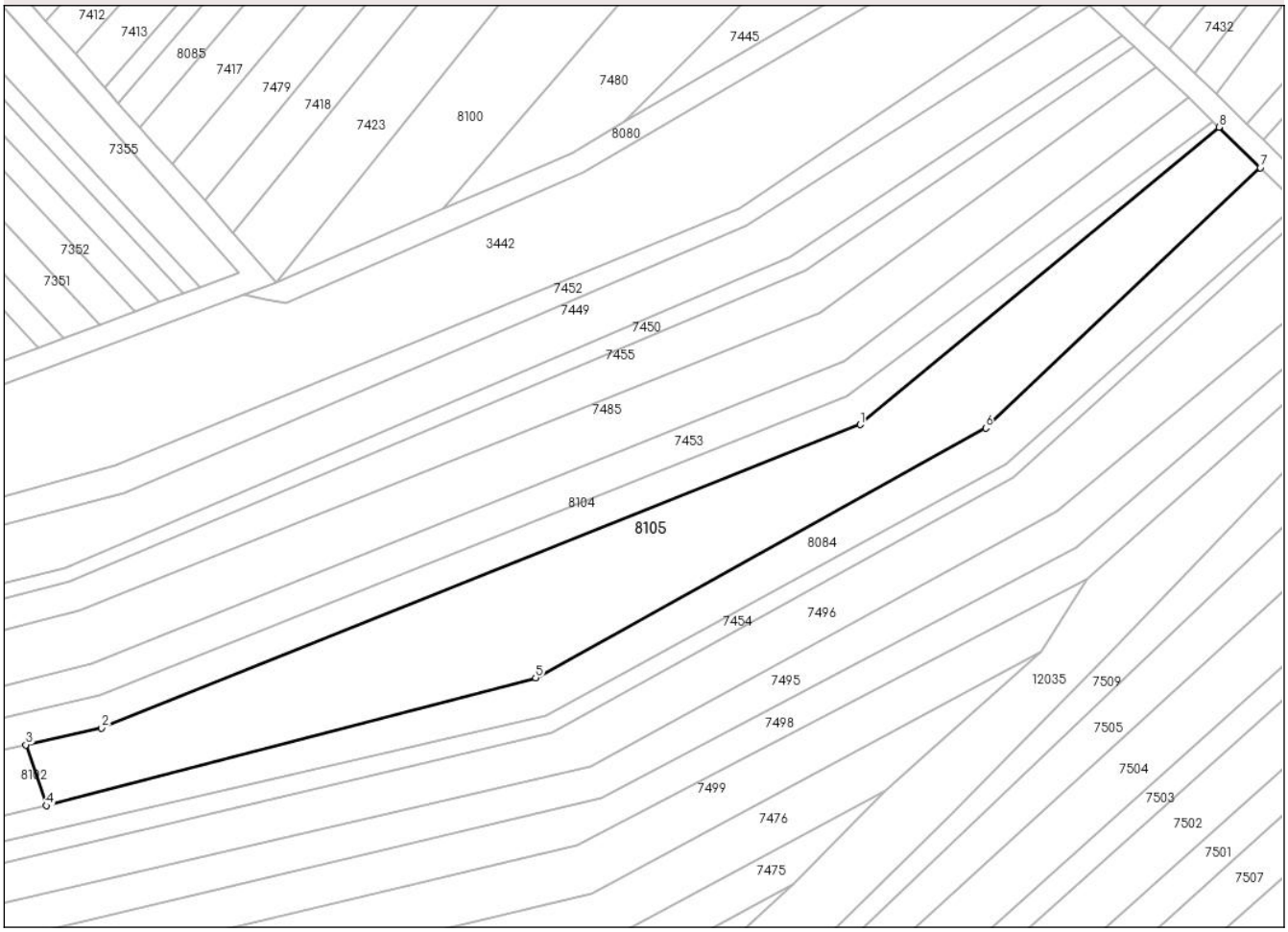

Date referitoare la teren

Crt	Categorie folosință	Intra vilan	Suprafaţa (mp)	Tarla	Parcelă	Nr. topo	Observaţii / Referinţe
1	arabil	NU	3.600	68	92	-	

Lungime Segmente
1) Valorile lungimilor segmentelor sunt obţinute din proiecţie în plan.

Punct început	X / Y	Punct sfârşit	X / Y	Lungime segment (** (m)
1	396.430,584 563.008,529	2	396.293,993 562.953,931	147.099
2	396.293,993 562.953,931	3	396.280,349 562.950,949	13.966
3	396.280,349 562.950,949	4	396.284,024 562.940,004	11.546
4	396.284,024 562.940,004	5	396.372,109 562.963,02	91.042
5	396.372,109 562.963,02	6	396.453,151 563.007,904	92.642

Document care conține date cu caracter personal, protejat de prevederile Regulamentului (UE) nr. 679/2016 și Legii 190/2018

Punct început	X / Y	Punct sfârşit	X / Y	Lungime segment (** (m)
6	396.453,151 563.007,904	7	396.502,59 563.054,75	68.108
7	396.502,59 563.054,75	8	396.495,137 563.062,007	10.403
8	396.495,137 563.062,007	1	396.430,584 563.008,529	83.827

** Lungimile segmentelor sunt determinate în planul de proiecţie Stereo 70 şi sunt rotunjite la 1 milimetru.
*** Distanţa dintre puncte este formată din segmente cumulate ce sunt mai mici decât valoarea 1 milimetru.

DATE DESPRE IMOBILUL NR. 8945

Oficiul de Cadastru şi Publicitate Imobiliară CLUJ
Biroul de Cadastru şi Publicitate Imobiliară Turda

A. Partea I. Descrierea imobilului

TEREN Extravilan

Adresa: Jud. Cluj

Nr. Crt	Nr cadastral Nr. topografic	Suprafaţa* (mp)	Observaţii / Referinţe
A1		2.700	Sector cadastral:212 Teren neimprejmuit;

B. Partea II. Proprietari şi acte

Inscrieri privitoare la dreptul de proprietate şi alte drepturi reale		Referinţe
/		
Act Normativ nr. 7, din 13/03/1996 emis de PARLAMENTUL ROMÂNIEI (art.13, alin.15);		
B1	Inscrierea provizorie, drept de PROPRIETATE, dobandit prin Lege, cota actuala 1/1	A1
	1) **COMUNA PETREŞTII DE JOS**, CIF:5507056, PROPRIETAR NEIDENTIFICAT	

C. Partea III. SARCINI .

Inscrieri privind dezmembramintele dreptului de proprietate, drepturi reale de garanţie şi sarcini	Referinţe
NU SUNT	

Document care conține date cu caracter personal, protejat de prevederile Regulamentului (UE) nr. 679/2016 și Legii 190/2018

Anexa Nr. 1 La Partea I

Teren

Nr cadastral	Suprafaţa (mp)*	Observaţii / Referinţe
	2.700	

* Suprafaţa este determinată in planul de proiecţie Stereo 70.

DETALII LINIARE IMOBIL



Date referitoare la teren

Crt	Categorie folosință	Intra vilan	Suprafaţa (mp)	Tarla	Parcelă	Nr. topo	Observaţii / Referinţe
1	arabil	NU	2.700	66	-	-	

Lungime Segmente

1) Valorile lungimilor segmentelor sunt obţinute din proiecţie în plan.

Punct început	X / Y	Punct sfârşit	X / Y	Lungime segment
1	394.986,516 562.253,472	2	394.915,45 562.204,367	86.381
4	394.853,046 562.150,662	5	394.859,48 562.147,246	7.284
7	394.863,634 562.145,496	8	394.868,039 562.148,528	5.348
10	394.875,754 562.153,838	11	394.877,707 562.155,182	2.371
13	394.879,616 562.156,609	14	394.884,681 562.160,397	6.324
16	394.893,718 562.167,169	17	394.897,065 562.169,705	4.2

Punct început	X / Y	Punct sfârşit	X / Y	Lungime segment
2	394.915,45 562.204,367	3	394.844,385 562.155,259	86.382
5	394.859,48 562.147,246	6	394.863,26 562.145,24	4.28
8	394.868,039 562.148,528	9	394.873,343 562.152,178	6.439
11	394.877,707 562.155,182	12	394.878,621 562.155,865	1.141
14	394.884,681 562.160,397	15	394.892,504 562.166,249	9.77
17	394.897,065 562.169,705	18	394.900,438 562.172,26	4.231

Punct început	X / Y	Punct sfârşit	X / Y	Lungime segment
3	394.844,385 562.155,259	4	394.853,046 562.150,662	9.805
6	394.863,26 562.145,24	7	394.863,634 562.145,496	0.453
9	394.873,343 562.152,178	10	394.875,754 562.153,838	2.926
12	394.878,621 562.155,865	13	394.879,616 562.156,609	1.242
15	394.892,504 562.166,249	16	394.893,718 562.167,169	1.523
18	394.900,438 562.172,26	19	394.904,885 562.175,628	5.579

Document care conține date cu caracter personal, protejat de prevederile Regulamentului (UE) nr. 679/2016 și Legii 190/2018

Punct început	X / Y	Punct sfârşit	X / Y	Lungime segment
19	394.904,885 562.175,628	20	394.905,582 562.176,229	0.92
22	394.909,335 562.179,462	23	394.909,687 562.179,765	0.465
25	394.916,348 562.185,503	26	394.917,712 562.186,678	1.801
28	394.922,318 562.189,667	29	394.923,681 562.190,551	1.625
31	394.932,461 562.194,298	32	394.933,714 562.194,759	1.335
34	394.938,159 562.196,393	35	394.939,118 562.196,976	1.122
37	394.941,944 562.198,694	38	394.944,636 562.200,33	3.15
40	394.949,549 562.206,36	41	394.949,839 562.206,839	0.56
43	394.952,731 562.211,068	44	394.953,616 562.212,273	1.495
46	394.954,732 562.213,792	47	394.955,746 562.214,838	1.457
49	394.960,064 562.219,234	50	394.964,067 562.223,19	5.628
52	394.968,213 562.226,96	53	394.971,75 562.230,175	4.78
55	394.978,644 562.235,888	56	394.981,021 562.237,858	3.088
58	394.987,247 562.242,701	59	394.991,308 562.245,86	5.145
61	394.994,843 562.249,052	62	394.993,819 562.249,596	1.159

Punct început	X / Y	Punct sfârşit	X / Y	Lungime segment
20	394.905,582 562.176,229	21	394.908,429 562.178,682	3.759
23	394.909,687 562.179,765	24	394.913,681 562.183,205	5.272
26	394.917,712 562.186,678	27	394.921,506 562.189,14	4.522
29	394.923,681 562.190,551	30	394.929,523 562.193,218	6.422
32	394.933,714 562.194,759	33	394.935,475 562.195,406	1.876
35	394.939,118 562.196,976	36	394.940,205 562.197,637	1.273
38	394.944,636 562.200,33	39	394.948,319 562.204,33	5.438
41	394.949,839 562.206,839	42	394.950,859 562.208,522	1.968
44	394.953,616 562.212,273	45	394.954,016 562.212,818	0.676
47	394.955,746 562.214,838	48	394.958,696 562.217,881	4.238
50	394.964,067 562.223,19	51	394.964,984 562.224,024	1.239
53	394.971,75 562.230,175	54	394.974,125 562.232,143	3.084
56	394.981,021 562.237,858	57	394.985,172 562.241,087	5.258
59	394.991,308 562.245,86	60	394.993,959 562.248,254	3.572
62	394.993,819 562.249,596	63	394.990,876 562.251,158	3.332

Punct început	X / Y	Punct sfârşit	X / Y	Lungime segment
21	394.908,429 562.178,682	22	394.909,335 562.179,462	1.195
24	394.913,681 562.183,205	25	394.916,348 562.185,503	3.52
27	394.921,506 562.189,14	28	394.922,318 562.189,667	0.968
30	394.929,523 562.193,218	31	394.932,461 562.194,298	3.13
33	394.935,475 562.195,406	34	394.938,159 562.196,393	2.86
36	394.940,205 562.197,637	37	394.941,944 562.198,694	2.035
39	394.948,319 562.204,33	40	394.949,549 562.206,36	2.373
42	394.950,859 562.208,522	43	394.952,731 562.211,068	3.16
45	394.954,016 562.212,818	46	394.954,732 562.213,792	1.21
48	394.958,696 562.217,881	49	394.960,064 562.219,234	1.924
51	394.964,984 562.224,024	52	394.968,213 562.226,96	4.365
54	394.974,125 562.232,143	55	394.978,644 562.235,888	5.87
57	394.985,172 562.241,087	58	394.987,247 562.242,701	2.63
60	394.993,959 562.248,254	61	394.994,843 562.249,052	1.191
63	394.990,876 562.251,158	1	394.986,516 562.253,472	4.936

**** Lungimile segmentelor sunt determinate în planul de proiecţie Stereo 70 şi sunt rotunjite la 1 milimetru.**
***** Distanţa dintre puncte este formată din segmente cumulate ce sunt mai mici decât valoarea 1 milimetru.**

Document care conține date cu caracter personal, protejat de prevederile Regulamentului (UE) nr. 679/2016 și Legii 190/2018