DATE DESPRE IMOBILUL NR. 2180

Oficiul de Cadastru şi Publicitate Imobiliară CLUJ
Biroul de Cadastru şi Publicitate Imobiliară Turda

A. Partea I. Descrierea imobilului

TEREN Intravilan

Adresa: Loc. Petrestii De Sus, Nr. 10A, Jud. Cluj

Nr. Crt	Nr cadastral Nr. topografic	Suprafaţa* (mp)	Observaţii / Referinţe
A1		Din acte: 2.000 Masurata: 2.217	Sector cadastral:202 Teren imprejmuit;

B. Partea II. Proprietari şi acte

Inscrieri privitoare la dreptul de proprietate şi alte drepturi reale		Referinţe
/		
Act Administrativ nr. 1672/1303, din 01/08/2002 emis de CJPSDPAT CLUJ (legea 7/1996);		
B1	Intabulare, drept de PROPRIETATEcu titlu de reconstituire si lege, dobandit prin Reconstituire, cota actuala 1/1	A1
	1) **BORZA REMUS**	

C. Partea III. SARCINI .

Inscrieri privind dezmembramintele dreptului de proprietate, drepturi reale de garanţie şi sarcini	Referinţe
NU SUNT	

Document care conține date cu caracter personal, protejat de prevederile Regulamentului (UE) nr. 679/2016 și Legii 190/2018

Anexa Nr. 1 La Partea I

Teren

Nr cadastral	Suprafaţa (mp)*	Observaţii / Referinţe
	Din acte: 2.000 Masurata: 2.217	

* Suprafaţa este determinată in planul de proiecţie Stereo 70.

DETALII LINIARE IMOBIL

Date referitoare la teren

Crt	Categorie folosință	Intra vilan	Suprafaţa (mp)	Tarla	Parcelă	Nr. topo	Observaţii / Referinţe
1	arabil	DA	2.217	84	10/A	-	

Lungime Segmente
1) Valorile lungimilor segmentelor sunt obţinute din proiecţie în plan.

Punct început	X / Y	Punct sfârşit	X / Y	Lungime segment (** (m)
1	396.188,674 562.107,615	2	396.188,275 562.050,219	57.397
2	396.188,275 562.050,219	3	396.190,167 562.023,322	26.963
3	396.190,167 562.023,322	4	396.191,303 562.001,612	21.74
4	396.191,303 562.001,612	5	396.192,15 562.001,64	0.848
5	396.192,15 562.001,64	6	396.192,092 561.992,116	9.524

Document care conține date cu caracter personal, protejat de prevederile Regulamentului (UE) nr. 679/2016 și Legii 190/2018

Punct început	X / Y	Punct sfârşit	X / Y	Lungime segment (** (m)
6	396.192,092 561.992,116	7	396.196,035 561.991,81	3.955
7	396.196,035 561.991,81	8	396.210,61 561.990,452	14.638
8	396.210,61 561.990,452	9	396.209,729 562.015,973	25.536
9	396.209,729 562.015,973	10	396.209,668 562.021,14	5.168
10	396.209,668 562.021,14	11	396.209,578 562.028,719	7.579
11	396.209,578 562.028,719	12	396.208,825 562.038,048	9.36
12	396.208,825 562.038,048	13	396.208,852 562.039,052	1.004
13	396.208,852 562.039,052	14	396.210,316 562.093,516	54.483
14	396.210,316 562.093,516	1	396.188,674 562.107,615	25.829

** Lungimile segmentelor sunt determinate în planul de proiecţie Stereo 70 şi sunt rotunjite la 1 milimetru.
*** Distanţa dintre puncte este formată din segmente cumulate ce sunt mai mici decât valoarea 1 milimetru.

DATE DESPRE IMOBILUL NR. 2181

Oficiul de Cadastru şi Publicitate Imobiliară CLUJ
Biroul de Cadastru şi Publicitate Imobiliară Turda

A. Partea I. Descrierea imobilului

TEREN Intravilan

Adresa: Loc. Petrestii De Sus, Jud. Cluj

Nr. Crt	Nr cadastral Nr. topografic	Suprafaţa* (mp)	Observaţii / Referinţe
A1		800	Sector cadastral:203 Teren neimprejmuit;

B. Partea II. Proprietari şi acte

Inscrieri privitoare la dreptul de proprietate şi alte drepturi reale		Referinţe
/		
Act Administrativ nr. 1672/1346, din 12/09/2002 emis de CJPSDPAT CLUJ;		
B1	Intabulare, drept de PROPRIETATEcu titlu de reconstituire și lege, dobandit prin Reconstituire, cota actuala 1/1	A1
	1) **ANCA VASILE** 2) **ANCA EMANOIL** 3) **ANCA IOAN** 4) **ANCA VIOREL**	

C. Partea III. SARCINI .

Inscrieri privind dezmembramintele dreptului de proprietate, drepturi reale de garanţie şi sarcini	Referinţe
NU SUNT	

Document care conține date cu caracter personal, protejat de prevederile Regulamentului (UE) nr. 679/2016 și Legii 190/2018

Anexa Nr. 1 La Partea I

Teren

Nr cadastral	Suprafaţa (mp)*	Observaţii / Referinţe
	800	

* Suprafaţa este determinată in planul de proiecţie Stereo 70.

DETALII LINIARE IMOBIL

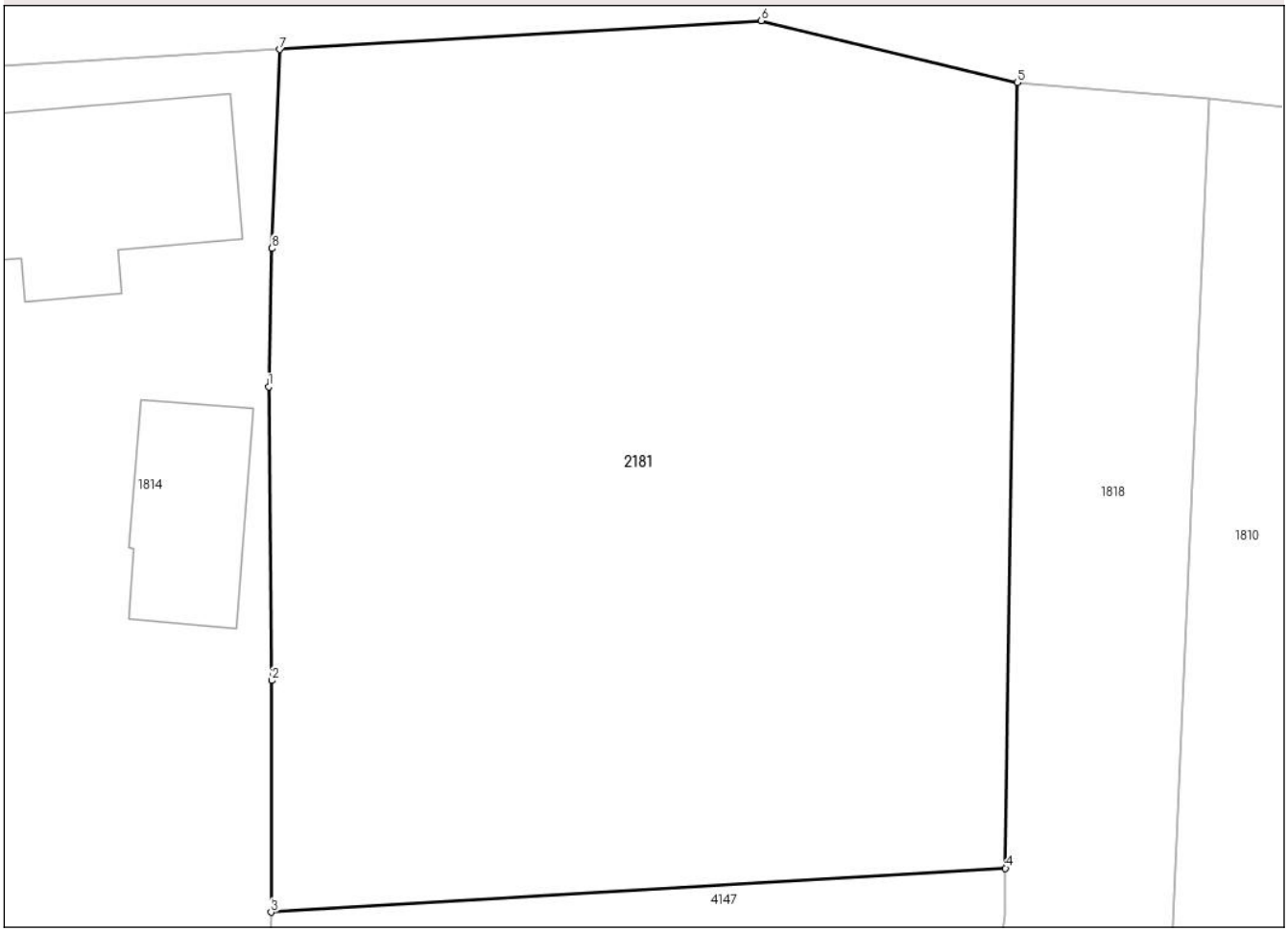

Date referitoare la teren

Crt	Categorie folosință	Intra vilan	Suprafaţa (mp)	Tarla	Parcelă	Nr. topo	Observaţii / Referinţe
1	curti constructii	DA	400	84	80	-	
2	arabil	DA	400	84	80/A	-	

Lungime Segmente
1) Valorile lungimilor segmentelor sunt obţinute din proiecţie în plan.

Punct început	X / Y	Punct sfârşit	X / Y	Lungime segment (** (m)
1	396.339,15 561.965,726	2	396.339,264 561.955,253	10.473
2	396.339,264 561.955,253	3	396.339,23 561.946,992	8.26
3	396.339,23 561.946,992	4	396.365,458 561.948,559	26.274
4	396.365,458 561.948,559	5	396.365,882 561.976,582	28.026

Document care conține date cu caracter personal, protejat de prevederile Regulamentului (UE) nr. 679/2016 și Legii 190/2018

Punct început	X / Y	Punct sfârşit	X / Y	Lungime segment (** (m)
5	396.365,882 561.976,582	6	396.356,731 561.978,788	9.413
6	396.356,731 561.978,788	7	396.339,537 561.977,761	17.225
7	396.339,537 561.977,761	8	396.339,268 561.970,664	7.102
8	396.339,268 561.970,664	1	396.339,15 561.965,726	4.94

** Lungimile segmentelor sunt determinate în planul de proiecţie Stereo 70 şi sunt rotunjite la 1 milimetru.
*** Distanţa dintre puncte este formată din segmente cumulate ce sunt mai mici decât valoarea 1 milimetru.

DATE DESPRE IMOBILUL NR. 2182

Oficiul de Cadastru şi Publicitate Imobiliară CLUJ
Biroul de Cadastru şi Publicitate Imobiliară Turda

A. Partea I. Descrierea imobilului

TEREN Intravilan

Adresa: Loc. Petrestii De Sus, Jud. Cluj

Nr. Crt	Nr cadastral Nr. topografic	Suprafaţa* (mp)	Observaţii / Referinţe
A1		3.297	Sector cadastral:203 Teren neimprejmuit;

B. Partea II. Proprietari şi acte

Inscrieri privitoare la dreptul de proprietate şi alte drepturi reale		Referinţe
/		
Act Normativ nr. 7, din 13/03/1996 emis de PARLAMENTUL ROMANIEI (art.13 alin.15);		
B1	Inscrierea provizorie, drept de PROPRIETATE, dobandit prin Lege, cota actuala 1/1	A1
	1) **COMUNA PETRESTII DE JOS**, CIF:5507056, Proprietar Neidentificat	

C. Partea III. SARCINI .

Inscrieri privind dezmembramintele dreptului de proprietate, drepturi reale de garanţie şi sarcini	Referinţe
NU SUNT	

Anexa Nr. 1 La Partea I

Teren

Nr cadastral	Suprafaţa (mp)*	Observaţii / Referinţe
	3.297	

* Suprafaţa este determinată in planul de proiecţie Stereo 70.

DETALII LINIARE IMOBIL

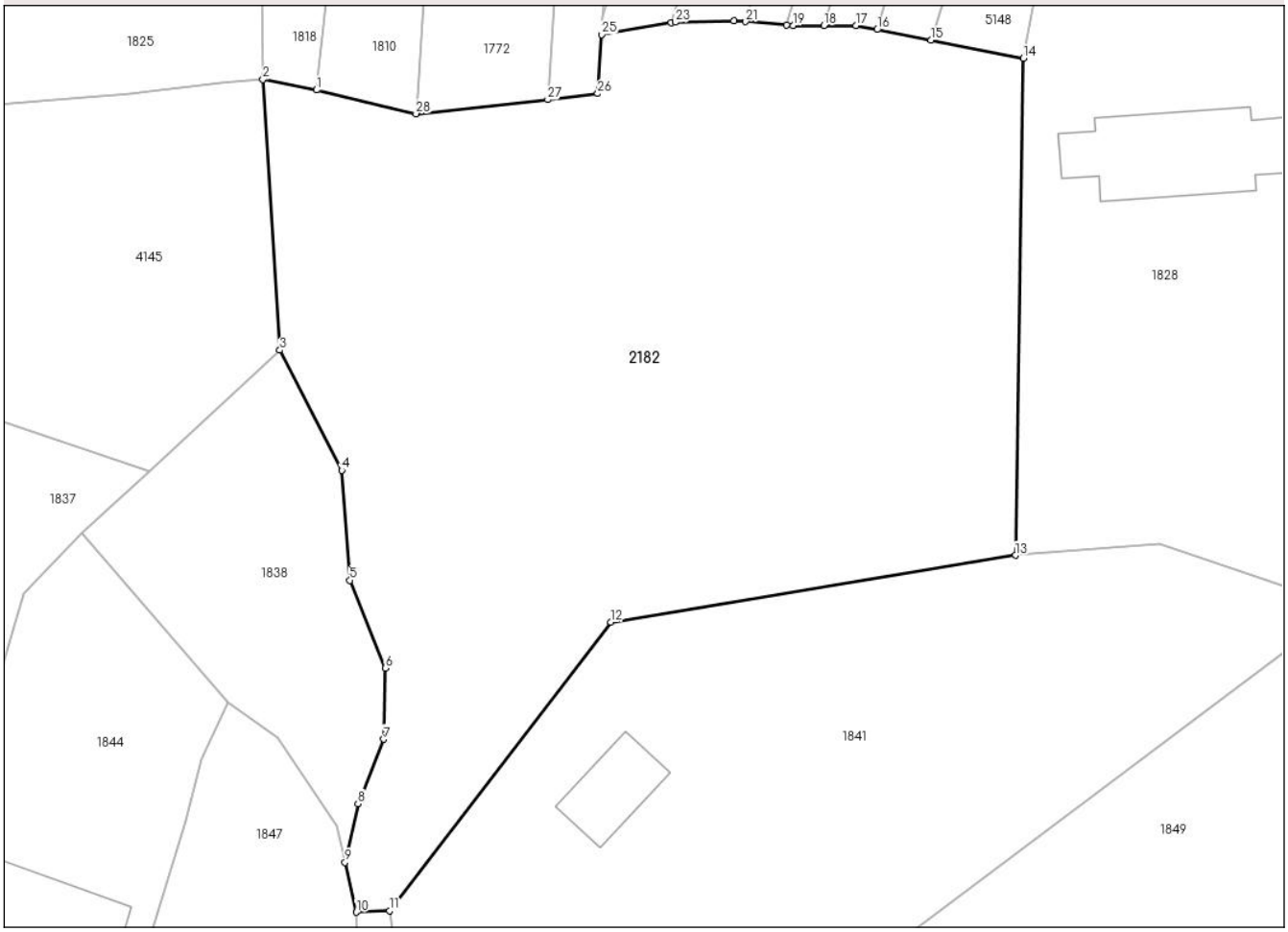

Date referitoare la teren

Crt	Categorie folosință	Intra vilan	Suprafaţa (mp)	Tarla	Parcelă	Nr. topo	Observaţii / Referinţe
1	arabil	DA	3.297	-	-	-	

Lungime Segmente

1) Valorile lungimilor segmentelor sunt obţinute din proiecţie în plan.

Punct început	X / Y	Punct sfârşit	X / Y	Lungime segment (** (m)
1	396.362,84 561.864,01	2	396.358,135 561.864,921	4.792
3	396.359,611 561.841,162	4	396.365,062 561.830,611	11.876
5	396.365,783 561.820,939	6	396.368,912 561.813,228	8.321
7	396.368,732 561.806,98	8	396.366,48 561.801,322	6.089
9	396.365,343 561.796,176	10	396.366,346 561.791,788	4.501

Punct început	X / Y	Punct sfârşit	X / Y	Lungime segment (** (m)
2	396.358,135 561.864,921	3	396.359,611 561.841,162	23.805
4	396.365,062 561.830,611	5	396.365,783 561.820,939	9.699
6	396.368,912 561.813,228	7	396.368,732 561.806,98	6.251
8	396.366,48 561.801,322	9	396.365,343 561.796,176	5.271
10	396.366,346 561.791,788	11	396.369,276 561.791,908	2.932

Document care conține date cu caracter personal, protejat de prevederile Regulamentului (UE) nr. 679/2016 și Legii 190/2018

Punct început	X / Y	Punct sfârşit	X / Y	Lungime segment (** (m)
11	396.369,276 561.791,908	12	396.388,706 561.817,28	31.957
13	396.424,3 561.823,129	14	396.424,969 561.866,779	43.655
15	396.416,88 561.868,374	16	396.412,125 561.869,311	4.847
17	396.410,264 561.869,678	18	396.407,473 561.869,678	2.791
19	396.404,734 561.869,678	20	396.404,174 561.869,722	0.561
21	396.400,574 561.870,008	22	396.399,531 561.870,09	1.046
23	396.394,39 561.869,961	24	396.394,028 561.869,9	0.367
25	396.387,915 561.868,876	26	396.387,564 561.863,684	5.204
27	396.383,177 561.863,159	28	396.371,58 561.861,912	11.664

Punct început	X / Y	Punct sfârşit	X / Y	Lungime segment (** (m)
12	396.388,706 561.817,28	13	396.424,3 561.823,129	36.071
14	396.424,969 561.866,779	15	396.416,88 561.868,374	8.245
16	396.412,125 561.869,311	17	396.410,264 561.869,678	1.897
18	396.407,473 561.869,678	19	396.404,734 561.869,678	2.739
20	396.404,174 561.869,722	21	396.400,574 561.870,008	3.611
22	396.399,531 561.870,09	23	396.394,39 561.869,961	5.143
24	396.394,028 561.869,9	25	396.387,915 561.868,876	6.199
26	396.387,564 561.863,684	27	396.383,177 561.863,159	4.418
28	396.371,58 561.861,912	1	396.362,84 561.864,01	8.988

** Lungimile segmentelor sunt determinate în planul de proiecţie Stereo 70 şi sunt rotunjite la 1 milimetru.
*** Distanţa dintre puncte este formată din segmente cumulate ce sunt mai mici decât valoarea 1 milimetru.

Document care conține date cu caracter personal, protejat de prevederile Regulamentului (UE) nr. 679/2016 și Legii 190/2018

DATE DESPRE IMOBILUL NR. 2183

Oficiul de Cadastru şi Publicitate Imobiliară CLUJ
Biroul de Cadastru şi Publicitate Imobiliară Turda

A. Partea I. Descrierea imobilului

TEREN Intravilan

Adresa: Loc. Petrestii De Sus, Jud. Cluj

Nr. Crt	Nr cadastral Nr. topografic	Suprafaţa* (mp)	Observaţii / Referinţe
A1		2.045	Sector cadastral:205 Teren neimprejmuit;

B. Partea II. Proprietari şi acte

Inscrieri privitoare la dreptul de proprietate şi alte drepturi reale		Referinţe
/		
Act Normativ nr. 7, din 13/03/1996 emis de PARLAMENTUL ROMÂNIEI (art.13 alin.15);		
B1	Inscrierea provizorie, drept de PROPRIETATE, dobandit prin Lege, cota actuala 1/1	A1
	1) **COMUNA PETREŞTII DE JOS**, CIF:5507056, Proprietar Neidentificat	

C. Partea III. SARCINI .

Inscrieri privind dezmembramintele dreptului de proprietate, drepturi reale de garanţie şi sarcini	Referinţe
NU SUNT	

Anexa Nr. 1 La Partea I

Teren

Nr cadastral	Suprafaţa (mp)*	Observaţii / Referinţe
	2.045	

* Suprafaţa este determinată in planul de proiecţie Stereo 70.

DETALII LINIARE IMOBIL

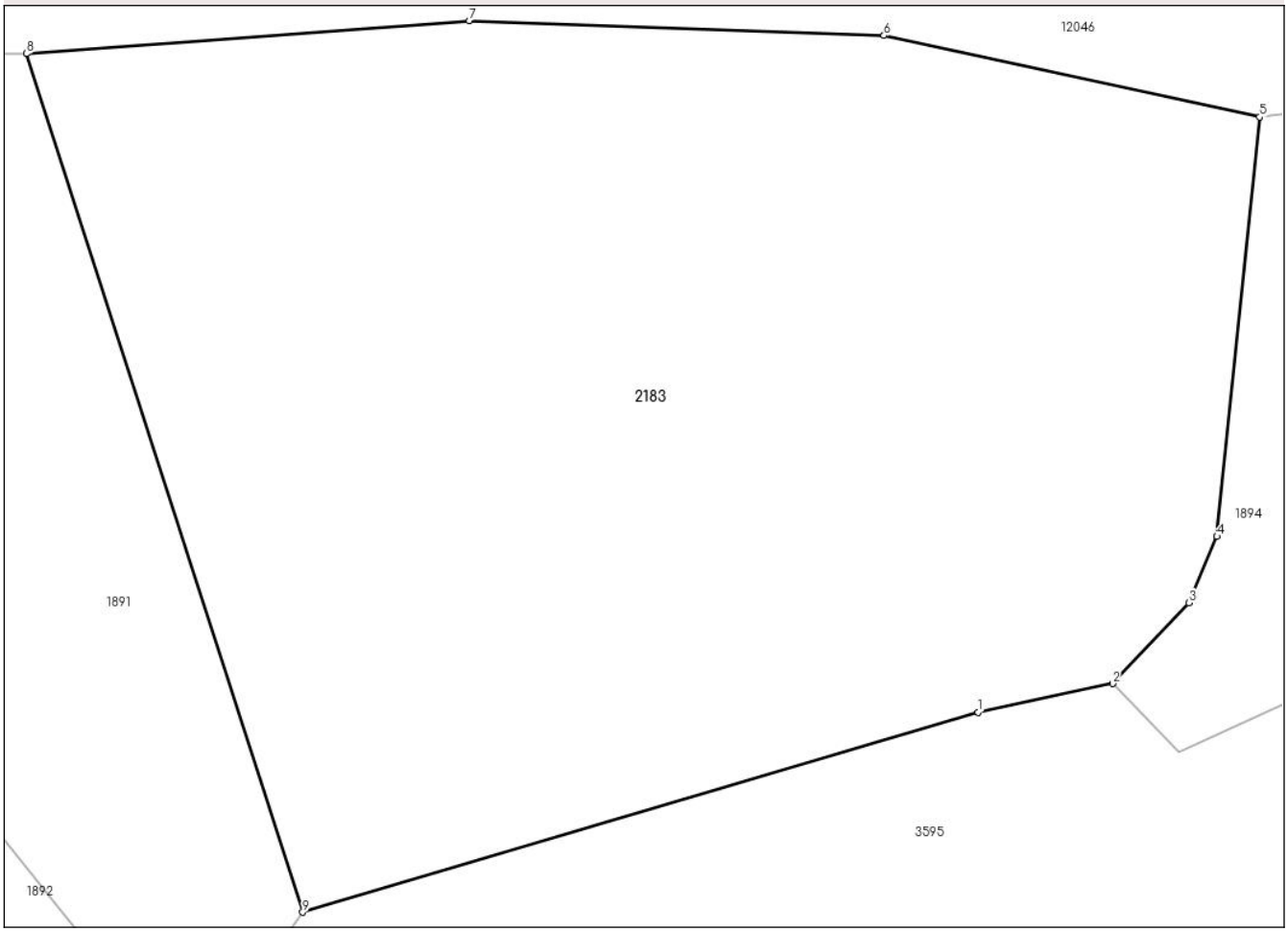

Date referitoare la teren

Crt	Categorie folosință	Intra vilan	Suprafaţa (mp)	Tarla	Parcelă	Nr. topo	Observaţii / Referinţe
1	livada	DA	2.045	-	-	-	

Lungime Segmente
1) Valorile lungimilor segmentelor sunt obţinute din proiecţie în plan.

Punct început	X / Y	Punct sfârşit	X / Y	Lungime segment (** (m)
1	396.362,757 561.603,956	2	396.369,568 561.605,412	6.965
2	396.369,568 561.605,412	3	396.373,422 561.609,506	5.622
3	396.373,422 561.609,506	4	396.374,854 561.612,85	3.638
4	396.374,854 561.612,85	5	396.377,009 561.634,072	21.331
5	396.377,009 561.634,072	6	396.357,984 561.638,196	19.467

Document care conține date cu caracter personal, protejat de prevederile Regulamentului (UE) nr. 679/2016 și Legii 190/2018

Punct început	X / Y	Punct sfârşit	X / Y	Lungime segment (** (m)
6	396.357,984 561.638,196	7	396.336,983 561.638,945	21.014
7	396.336,983 561.638,945	8	396.314,566 561.637,277	22.479
8	396.314,566 561.637,277	9	396.328,546 561.593,844	45.627
9	396.328,546 561.593,844	1	396.362,757 561.603,956	35.674

** Lungimile segmentelor sunt determinate în planul de proiecţie Stereo 70 şi sunt rotunjite la 1 milimetru.
*** Distanţa dintre puncte este formată din segmente cumulate ce sunt mai mici decât valoarea 1 milimetru.

DATE DESPRE IMOBILUL NR. 2184

Oficiul de Cadastru şi Publicitate Imobiliară CLUJ
Biroul de Cadastru şi Publicitate Imobiliară Turda

A. Partea I. Descrierea imobilului

TEREN Intravilan

Adresa: Loc. Petrestii De Mijloc, Nr. 9B, Jud. Cluj

Nr. Crt	Nr cadastral Nr. topografic	Suprafaţa* (mp)	Observaţii / Referinţe
A1		850	Sector cadastral:188 Teren imprejmuit;

B. Partea II. Proprietari şi acte

Inscrieri privitoare la dreptul de proprietate şi alte drepturi reale		Referinţe
/		
Act Normativ nr. 7, din 13/03/1996 emis de PARLAMENTUL ROMANIEI;		
B1	Intabulare, drept de PROPRIETATE, dobandit prin Lege, cota actuala 1/1	A1
	1) **NEIDENTIFICAT NEIDENTIFICAT**	
Act Administrativ nr. 1954, din 27/10/2022 emis de PRIMARIA COMUNEI PETREȘTII DE JOS;		
B2	Se noteaza posesia faptica in favoarea lui	A1
	1) **MICULESCU ANGELA**	

C. Partea III. SARCINI .

Inscrieri privind dezmembramintele dreptului de proprietate, drepturi reale de garanţie şi sarcini	Referinţe
NU SUNT	

Anexa Nr. 1 La Partea I

Teren

Nr cadastral	Suprafaţa (mp)*	Observaţii / Referinţe
	850	

* Suprafaţa este determinată in planul de proiecţie Stereo 70.

DETALII LINIARE IMOBIL

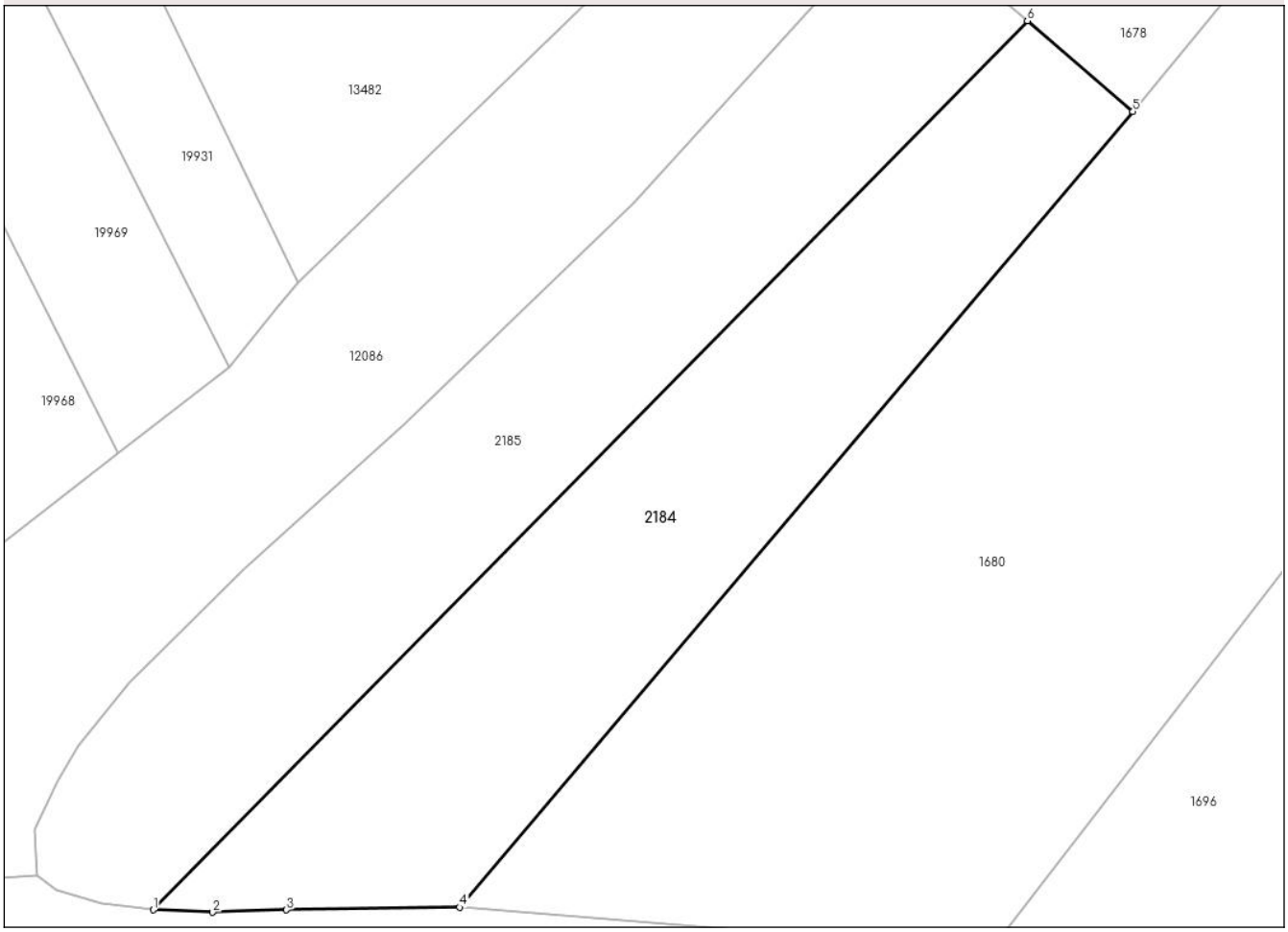

Date referitoare la teren

Crt	Categorie folosință	Intra vilan	Suprafaţa (mp)	Tarla	Parcelă	Nr. topo	Observaţii / Referinţe
1	arabil	DA	850	68	-	-	

Lungime Segmente
1) Valorile lungimilor segmentelor sunt obţinute din proiecţie în plan.

Punct început	X / Y	Punct sfârşit	X / Y	Lungime segment (** (m)
1	396.713,914 563.611,413	2	396.717,715 563.611,26	3.804
2	396.717,715 563.611,26	3	396.722,446 563.611,409	4.733
3	396.722,446 563.611,409	4	396.733,524 563.611,572	11.079
4	396.733,524 563.611,572	5	396.776,562 563.662,396	66.598
5	396.776,562 563.662,396	6	396.769,806 563.668,194	8.903

Document care conține date cu caracter personal, protejat de prevederile Regulamentului (UE) nr. 679/2016 și Legii 190/2018

Punct început	X / Y	Punct sfârşit	X / Y	Lungime segment (** (m)
6	396.769,806 563.668,194	1	396.713,914 563.611,413	79.675

** Lungimile segmentelor sunt determinate în planul de proiecţie Stereo 70 şi sunt rotunjite la 1 milimetru.
*** Distanţa dintre puncte este formată din segmente cumulate ce sunt mai mici decât valoarea 1 milimetru.

Document care conține date cu caracter personal, protejat de prevederile Regulamentului (UE) nr. 679/2016 și Legii 190/2018

DATE DESPRE IMOBILUL NR. 2185

Oficiul de Cadastru şi Publicitate Imobiliară CLUJ
Biroul de Cadastru şi Publicitate Imobiliară Turda

A. Partea I. Descrierea imobilului

TEREN Intravilan

Adresa: Loc. Petrestii De Mijloc, Nr. 9C, Jud. Cluj

Nr. Crt	Nr cadastral Nr. topografic	Suprafaţa* (mp)	Observaţii / Referinţe
A1		850	Sector cadastral:188 Teren imprejmuit;

B. Partea II. Proprietari şi acte

Inscrieri privitoare la dreptul de proprietate şi alte drepturi reale		Referinţe
/		
Act Administrativ nr. 3338/2490, din 20/10/2006 emis de CJPSDPAT CLUJ (legea 7/1996);		
B1	Intabulare, drept de PROPRIETATEcu titlu de reconstituire si lege, dobandit prin Reconstituire, cota actuala 1/1	A1
	1) **NEGREA TEODOR**	

C. Partea III. SARCINI .

Inscrieri privind dezmembramintele dreptului de proprietate, drepturi reale de garanţie şi sarcini	Referinţe
NU SUNT	

Document care conține date cu caracter personal, protejat de prevederile Regulamentului (UE) nr. 679/2016 și Legii 190/2018

Anexa Nr. 1 La Partea I

Teren

Nr cadastral	Suprafaţa (mp)*	Observaţii / Referinţe
	850	

* Suprafaţa este determinată in planul de proiecţie Stereo 70.

DETALII LINIARE IMOBIL

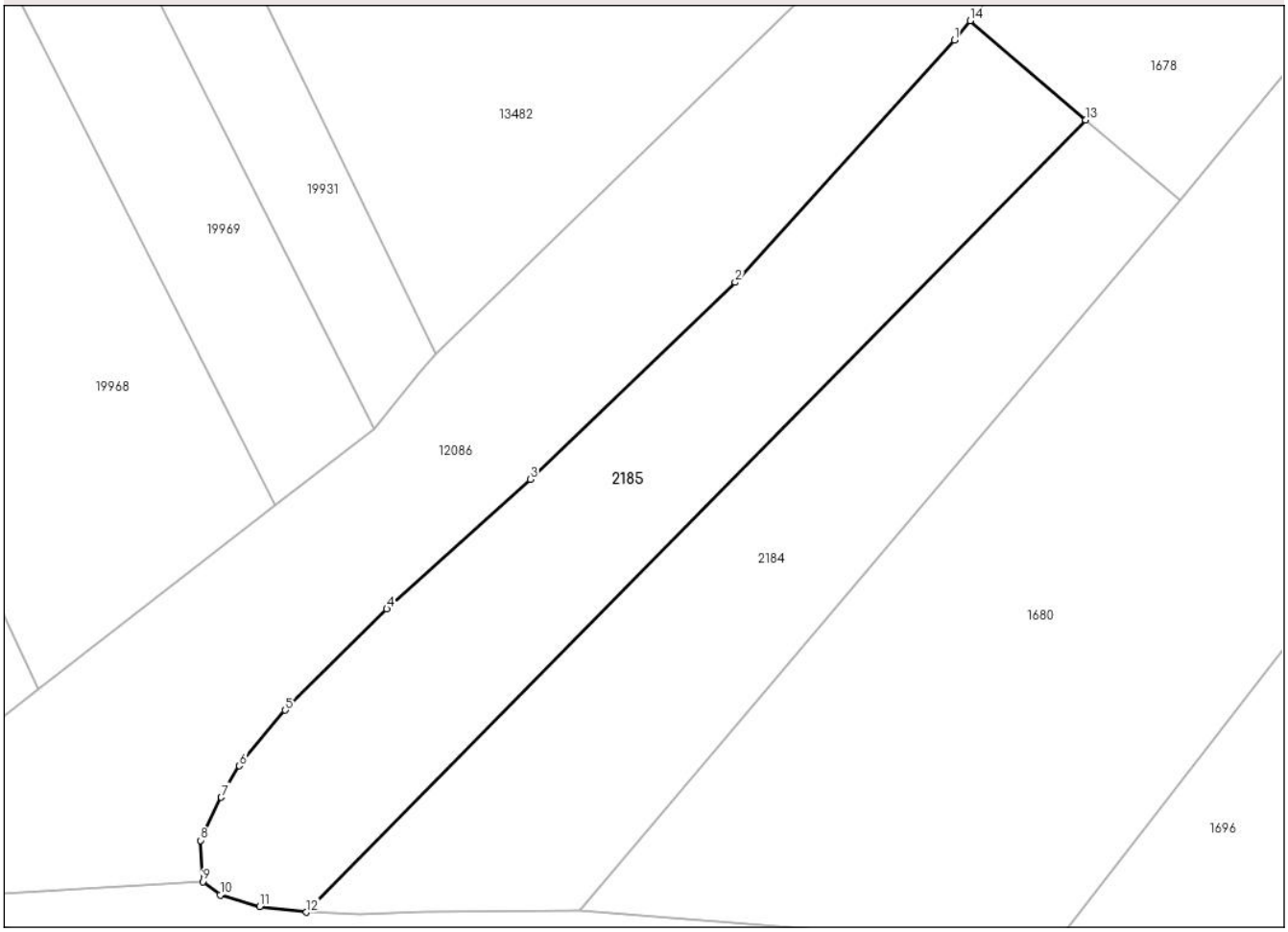

Date referitoare la teren

Crt	Categorie folosință	Intra vilan	Suprafaţa (mp)	Tarla	Parcelă	Nr. topo	Observaţii / Referinţe
1	arabil	DA	850	83	26/4	-	

Lungime Segmente
1) Valorile lungimilor segmentelor sunt obţinute din proiecţie în plan.

Punct început	X / Y	Punct sfârşit	X / Y	Lungime segment (** (m)
1	396.760,397 563.673,893	2	396.744,68 563.656,542	23.412
2	396.744,68 563.656,542	3	396.729,996 563.642,428	20.367
3	396.729,996 563.642,428	4	396.719,687 563.633,14	13.876
4	396.719,687 563.633,14	5	396.712,393 563.625,887	10.287
5	396.712,393 563.625,887	6	396.709,112 563.621,896	5.166

Document care conține date cu caracter personal, protejat de prevederile Regulamentului (UE) nr. 679/2016 și Legii 190/2018

Punct început	X / Y	Punct sfârşit	X / Y	Lungime segment (** (m)
6	396.709,112 563.621,896	7	396.707,803 563.619,65	2.6
7	396.707,803 563.619,65	8	396.706,328 563.616,559	3.425
8	396.706,328 563.616,559	9	396.706,471 563.613,592	2.97
9	396.706,471 563.613,592	10	396.707,73 563.612,657	1.569
10	396.707,73 563.612,657	11	396.710,552 563.611,821	2.943
11	396.710,552 563.611,821	12	396.713,914 563.611,413	3.386
12	396.713,914 563.611,413	13	396.769,806 563.668,194	79.675
13	396.769,806 563.668,194	14	396.761,532 563.675,295	10.903
14	396.761,532 563.675,295	1	396.760,397 563.673,893	1.804

** Lungimile segmentelor sunt determinate în planul de proiecţie Stereo 70 şi sunt rotunjite la 1 milimetru.
*** Distanţa dintre puncte este formată din segmente cumulate ce sunt mai mici decât valoarea 1 milimetru.

DATE DESPRE IMOBILUL NR. 2926

Oficiul de Cadastru şi Publicitate Imobiliară CLUJ
Biroul de Cadastru şi Publicitate Imobiliară Turda

A. Partea I. Descrierea imobilului

TEREN Extravilan

Adresa: Jud. Cluj

Nr. Crt	Nr cadastral Nr. topografic	Suprafaţa* (mp)	Observaţii / Referinţe
A1		146.624	Sector cadastral:217 Teren neimprejmuit;

B. Partea II. Proprietari şi acte

Inscrieri privitoare la dreptul de proprietate şi alte drepturi reale		Referinţe
/		
Act Administrativ nr. 743, din 19/11/2007 emis de PREFECTURA JUDETULUI CLUJ (HCL nr.5/09.04.2009 emisa de Consiliul Local al Comunei Petreştii de Jos, pozitia 65, adeverinta nr.1733/17.10.2023 emisă de Primăria Comunei Petreştii de Jos, HG 1705 din data de 21.12.2006 emis de Guvernul României);		
B1	Intabulare, drept de PROPRIETATE, dobandit prin Lege, cota actuala 1/1	A1
	1) **COMUNA PETREŞTII DE JOS - DOMENIUL PRIVAT**, CIF:5507056	

C. Partea III. SARCINI .

Inscrieri privind dezmembramintele dreptului de proprietate, drepturi reale de garanţie şi sarcini	Referinţe
NU SUNT	

Anexa Nr. 1 La Partea I

Teren

Nr cadastral	Suprafaţa (mp)*	Observaţii / Referinţe
	146.624	

* Suprafaţa este determinată in planul de proiecţie Stereo 70.

DETALII LINIARE IMOBIL

Date referitoare la teren

Crt	Categorie folosință	Intra vilan	Suprafaţa (mp)	Tarla	Parcelă	Nr. topo	Observaţii / Referinţe
1	pasune	NU	146.624	80	2842, 2837, 2838	-	

Lungime Segmente

1) Valorile lungimilor segmentelor sunt obţinute din proiecţie în plan.

Punct început	X / Y	Punct sfârşit	X / Y	Lungime segment
1	395.987,881 560.260,934	2	396.001,145 560.265,495	14.027
4	395.973,234 560.290,172	5	395.952,528 560.315,571	32.77
7	395.931,66 560.343,829	8	395.918,446 560.364,453	24.494
10	395.904,978 560.393,271	11	395.901,04 560.404,182	11.6
13	395.893,062 560.434,291	14	395.890,921 560.443,386	9.344

Punct început	X / Y	Punct sfârşit	X / Y	Lungime segment
2	396.001,145 560.265,495	3	395.984,599 560.278,802	21.233
5	395.952,528 560.315,571	6	395.941,82 560.329,412	17.5
8	395.918,446 560.364,453	9	395.912,604 560.377,167	13.992
11	395.901,04 560.404,182	12	395.897,817 560.417,408	13.613
14	395.890,921 560.443,386	15	395.890,576 560.451,948	8.569

Punct început	X / Y	Punct sfârşit	X / Y	Lungime segment
3	395.984,599 560.278,802	4	395.973,234 560.290,172	16.076
6	395.941,82 560.329,412	7	395.931,66 560.343,829	17.637
9	395.912,604 560.377,167	10	395.904,978 560.393,271	17.819
12	395.897,817 560.417,408	13	395.893,062 560.434,291	17.54
15	395.890,576 560.451,948	16	395.891,409 560.461,082	9.172

Document care conține date cu caracter personal, protejat de prevederile Regulamentului (UE) nr. 679/2016 și Legii 190/2018

Punct început	X / Y	Punct sfârşit	X / Y	Lungime segment
16	395.891,409 560.461,082	17	395.896,918 560.485,148	24.688
19	395.896,855 560.504,781	20	395.895,359 560.514,033	9.373
22	395.888,914 560.536,051	23	395.886,306 560.548,36	12.582
25	395.888,247 560.582,495	26	395.890,317 560.599,346	16.978
28	395.887,214 560.621,456	29	395.886,661 560.647,44	25.99
31	395.881,574 560.687,676	32	395.823,483 560.582,777	119.91
34	395.799,178 560.518,584	35	395.796,892 560.508,55	10.29
37	395.786,874 560.492,655	38	395.781,144 560.486,198	8.633
40	395.769,206 560.476,134	41	395.755,87 560.465,751	16.9
43	395.719,094 560.451,358	44	395.714,468 560.452,924	4.883
46	395.713,452 560.460,798	47	395.705,013 560.458,861	8.659
49	395.678,528 560.458,131	50	395.671,034 560.460,163	7.764
52	395.662,025 560.460,017	53	395.652,071 560.458,943	10.012
55	395.635,982 560.459,02	56	395.631,603 560.462,36	5.508
58	395.639,991 560.498,76	59	395.636,091 560.487,346	12.061
61	395.629,806 560.474,6	62	395.622,348 560.462,093	14.562
64	395.598,6 560.432,232	65	395.588,297 560.419,768	16.171
67	395.570,195 560.399,735	68	395.564,902 560.392,526	8.944
70	395.557,396 560.377,163	71	395.554,021 560.368,434	9.359
73	395.553,089 560.353,768	74	395.554,777 560.344,798	9.127
76	395.563,678 560.316,694	77	395.567,402 560.306,39	10.956
79	395.572,057 560.287,764	80	395.573,105 560.278,975	8.851
82	395.575,026 560.249,874	83	395.575,666 560.235,143	14.744
85	395.581,486 560.198,236	86	395.583,117 560.184,854	13.482
88	395.585,271 560.141,908	89	395.585,562 560.128,401	13.51
91	395.588,298 560.110,292	92	395.591,384 560.100,342	10.418
94	395.606,399 560.068,153	95	395.622,678 560.034,908	37.016
97	395.638,52 560.030,076	98	395.648,76 560.027,466	10.568
100	395.666,276 560.018,201	101	395.677,532 560.013,216	12.31
103	395.698,776 559.995,663	104	395.702,24 559.984,217	11.959
106	395.711,99 559.977,368	107	395.730,457 559.979,7	18.614
109	395.736,381 559.995,219	110	395.729,53 560.003,825	10.999
112	395.724,356 560.014,553	113	395.717,244 560.020,649	9.367

Punct început	X / Y	Punct sfârşit	X / Y	Lungime segment
17	395.896,918 560.485,148	18	395.897,458 560.492,234	7.107
20	395.895,359 560.514,033	21	395.891,895 560.526,334	12.78
23	395.886,306 560.548,36	24	395.885,371 560.563,101	14.77
26	395.890,317 560.599,346	27	395.889,758 560.612,96	13.625
29	395.886,661 560.647,44	30	395.883,361 560.679,968	32.695
32	395.823,483 560.582,777	33	395.806,963 560.543,874	42.265
35	395.796,892 560.508,55	36	395.790,161 560.496,358	13.927
38	395.781,144 560.486,198	39	395.773,651 560.479,594	9.988
41	395.755,87 560.465,751	42	395.730,598 560.447,463	31.196
44	395.714,468 560.452,924	45	395.716,5 560.460,036	7.397
47	395.705,013 560.458,861	48	395.690,212 560.455,464	15.186
50	395.671,034 560.460,163	51	395.664,558 560.460,29	6.478
53	395.652,071 560.458,943	54	395.646,904 560.458,385	5.197
56	395.631,603 560.462,36	57	395.643,571 560.501,044	40.492
59	395.636,091 560.487,346	60	395.634,469 560.484,056	3.668
62	395.622,348 560.462,093	63	395.613,733 560.452,829	12.651
65	395.588,297 560.419,768	66	395.577,939 560.409,294	14.731
68	395.564,902 560.392,526	69	395.560,539 560.384,968	8.726
71	395.554,021 560.368,434	72	395.553,004 560.361,767	6.745
74	395.554,777 560.344,798	75	395.558,152 560.330,831	14.369
77	395.567,402 560.306,39	78	395.570,428 560.296,726	10.127
80	395.573,105 560.278,975	81	395.574,153 560.265,646	13.37
83	395.575,666 560.235,143	84	395.579,914 560.209,309	26.181
86	395.583,117 560.184,854	87	395.584,165 560.169,953	14.937
89	395.585,562 560.128,401	90	395.586,435 560.119,138	9.304
92	395.591,384 560.100,342	93	395.598,659 560.085,96	16.117
95	395.622,678 560.034,908	96	395.629,787 560.031,972	7.692
98	395.648,76 560.027,466	99	395.657,317 560.024,248	9.142
101	395.677,532 560.013,216	102	395.689,312 560.007,213	13.222
104	395.702,24 559.984,217	105	395.706,48 559.979,134	6.619
107	395.730,457 559.979,7	108	395.745,48 559.985,83	16.225
110	395.729,53 560.003,825	111	395.725,837 560.011,061	8.124
113	395.717,244 560.020,649	114	395.714,704 560.023,57	3.871

Punct început	X / Y	Punct sfârşit	X / Y	Lungime segment
18	395.897,458 560.492,234	19	395.896,855 560.504,781	12.562
21	395.891,895 560.526,334	22	395.888,914 560.536,051	10.163
24	395.885,371 560.563,101	25	395.888,247 560.582,495	19.606
27	395.889,758 560.612,96	28	395.887,214 560.621,456	8.868
30	395.883,361 560.679,968	31	395.881,574 560.687,676	7.912
33	395.806,963 560.543,874	34	395.799,178 560.518,584	26.462
36	395.790,161 560.496,358	37	395.786,874 560.492,655	4.951
39	395.773,651 560.479,594	40	395.769,206 560.476,134	5.633
42	395.730,598 560.447,463	43	395.719,094 560.451,358	12.145
45	395.716,5 560.460,036	46	395.713,452 560.460,798	3.142
48	395.690,212 560.455,464	49	395.678,528 560.458,131	11.985
51	395.664,558 560.460,29	52	395.662,025 560.460,017	2.547
54	395.646,904 560.458,385	55	395.635,982 560.459,02	10.94
57	395.643,571 560.501,044	58	395.639,991 560.498,76	4.247
60	395.634,469 560.484,056	61	395.629,806 560.474,6	10.543
63	395.613,733 560.452,829	64	395.598,6 560.432,232	25.559
66	395.577,939 560.409,294	67	395.570,195 560.399,735	12.302
69	395.560,539 560.384,968	70	395.557,396 560.377,163	8.414
72	395.553,004 560.361,767	73	395.553,089 560.353,768	7.999
75	395.558,152 560.330,831	76	395.563,678 560.316,694	15.179
78	395.570,428 560.296,726	79	395.572,057 560.287,764	9.109
81	395.574,153 560.265,646	82	395.575,026 560.249,874	15.797
84	395.579,914 560.209,309	85	395.581,486 560.198,236	11.184
87	395.584,165 560.169,953	88	395.585,271 560.141,908	28.067
90	395.586,435 560.119,138	91	395.588,298 560.110,292	9.041
93	395.598,659 560.085,96	94	395.606,399 560.068,153	19.417
96	395.629,787 560.031,972	97	395.638,52 560.030,076	8.936
99	395.657,317 560.024,248	100	395.666,276 560.018,201	10.809
102	395.689,312 560.007,213	103	395.698,776 559.995,663	14.932
105	395.706,48 559.979,134	106	395.711,99 559.977,368	5.786
108	395.745,48 559.985,83	109	395.736,381 559.995,219	13.075
111	395.725,837 560.011,061	112	395.724,356 560.014,553	3.794
114	395.714,704 560.023,57	115	395.712,798 560.029,285	6.024

Document care conține date cu caracter personal, protejat de prevederile Regulamentului (UE) nr. 679/2016 și Legii 190/2018

Punct început	X / Y	Punct sfârşit	X / Y	Lungime segment
115	395.712,798 560.029,285	116	395.711,91 560.035,381	6.16
118	395.705,051 560.046,43	119	395.701,114 560.049,859	5.221
121	395.703,654 560.061,035	122	395.714,83 560.069,418	13.97
124	395.735,786 560.078,816	125	395.744,422 560.080,212	8.748
127	395.761,948 560.086,944	128	395.769,694 560.090,754	8.633
130	395.794,079 560.101,04	131	395.804,874 560.107,518	12.589
133	395.810,208 560.118,186	134	395.810,462 560.126,948	8.767
136	395.809,192 560.145,49	137	395.813,256 560.150,316	6.309
139	395.846,657 560.157,175	140	395.862,786 560.156,032	16.169
142	395.878,407 560.158,445	143	395.885,773 560.166,192	10.69
145	395.897,584 560.178,638	146	395.910,665 560.183,337	13.9
148	395.925,397 560.193,878	149	395.930,35 560.196,799	5.75
151	395.942,669 560.206,705	152	395.949,273 560.214,452	10.18
154	395.962,1 560.229,692	155	395.965,402 560.241,249	12.019
157	395.973,911 560.251,536	158	395.981,277 560.256,997	9.17

Punct început	X / Y	Punct sfârşit	X / Y	Lungime segment
116	395.711,91 560.035,381	117	395.710,258 560.040,334	5.221
119	395.701,114 560.049,859	120	395.699,464 560.054,685	5.101
122	395.714,83 560.069,418	123	395.724,99 560.075,767	11.981
125	395.744,422 560.080,212	126	395.751,152 560.081,228	6.807
128	395.769,694 560.090,754	129	395.783,664 560.095,58	14.78
131	395.804,874 560.107,518	132	395.808,938 560.112,344	6.309
134	395.810,462 560.126,948	135	395.808,938 560.134,568	7.771
137	395.813,256 560.150,316	138	395.824,432 560.154,634	11.981
140	395.862,786 560.156,032	141	395.872,819 560.156,032	10.033
143	395.885,773 560.166,192	144	395.892,504 560.175,082	11.151
146	395.910,665 560.183,337	147	395.919,936 560.189,179	10.958
149	395.930,35 560.196,799	150	395.937,843 560.201,879	9.053
152	395.949,273 560.214,452	153	395.958,036 560.223,469	12.574
155	395.965,402 560.241,249	156	395.968,831 560.248,234	7.781
158	395.981,277 560.256,997	159	395.984,724 560.259,052	4.013

Punct început	X / Y	Punct sfârşit	X / Y	Lungime segment
117	395.710,258 560.040,334	118	395.705,051 560.046,43	8.017
120	395.699,464 560.054,685	121	395.703,654 560.061,035	7.608
123	395.724,99 560.075,767	124	395.735,786 560.078,816	11.217
126	395.751,152 560.081,228	127	395.761,948 560.086,944	12.214
129	395.783,664 560.095,58	130	395.794,079 560.101,04	11.759
132	395.808,938 560.112,344	133	395.810,208 560.118,186	5.978
135	395.808,938 560.134,568	136	395.809,192 560.145,49	10.925
138	395.824,432 560.154,634	139	395.846,657 560.157,175	22.37
141	395.872,819 560.156,032	142	395.878,407 560.158,445	6.087
144	395.892,504 560.175,082	145	395.897,584 560.178,638	6.201
147	395.919,936 560.189,179	148	395.925,397 560.193,878	7.204
150	395.937,843 560.201,879	151	395.942,669 560.206,705	6.825
153	395.958,036 560.223,469	154	395.962,1 560.229,692	7.432
156	395.968,831 560.248,234	157	395.973,911 560.251,536	6.059
159	395.984,724 560.259,052	1	395.987,881 560.260,934	3.676

**** Lungimile segmentelor sunt determinate în planul de proiecţie Stereo 70 şi sunt rotunjite la 1 milimetru.**
***** Distanţa dintre puncte este formată din segmente cumulate ce sunt mai mici decât valoarea 1 milimetru.**

Document care conține date cu caracter personal, protejat de prevederile Regulamentului (UE) nr. 679/2016 și Legii 190/2018

DATE DESPRE IMOBILUL NR. 2927

Oficiul de Cadastru şi Publicitate Imobiliară CLUJ
Biroul de Cadastru şi Publicitate Imobiliară Turda

A. Partea I. Descrierea imobilului

TEREN Extravilan

Adresa: Jud. Cluj

Nr. Crt	Nr cadastral Nr. topografic	Suprafaţa* (mp)	Observaţii / Referinţe
A1		586	Sector cadastral:217 Teren neimprejmuit;

B. Partea II. Proprietari şi acte

Inscrieri privitoare la dreptul de proprietate şi alte drepturi reale		Referinţe
/		
Act Normativ nr. 7, din 13/03/1996 emis de PARLAMENTUL ROMANIEI;		
B1	Inscrierea provizorie, drept de PROPRIETATE, dobandit prin Lege, cota actuala 1/1	A1
	1) **COMUNA PETREŞTII DE JOS**, CIF:5507056, Proprietar Neidentificat	

C. Partea III. SARCINI .

Inscrieri privind dezmembramintele dreptului de proprietate, drepturi reale de garanţie şi sarcini	Referinţe
NU SUNT	

Anexa Nr. 1 La Partea I

Teren

Nr cadastral	Suprafaţa (mp)*	Observaţii / Referinţe
	586	

* Suprafaţa este determinată in planul de proiecţie Stereo 70.

DETALII LINIARE IMOBIL

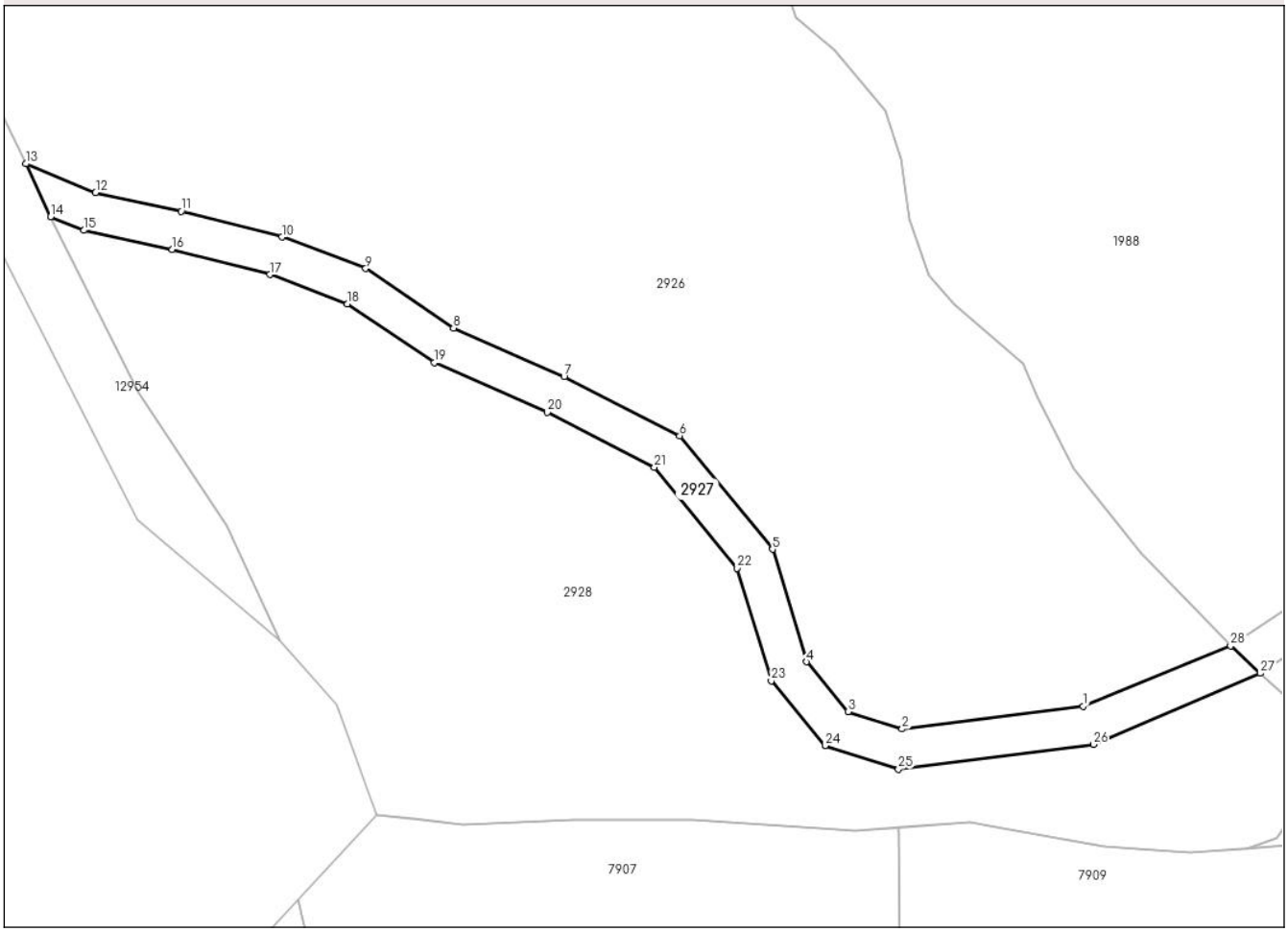

Date referitoare la teren

Crt	Categorie folosință	Intra vilan	Suprafaţa (mp)	Tarla	Parcelă	Nr. topo	Observaţii / Referinţe
1	drum	NU	586	80	2833	-	

Lungime Segmente
1) Valorile lungimilor segmentelor sunt obţinute din proiecţie în plan.

Punct început	X / Y	Punct sfârşit	X / Y	Lungime segment (** (m)
1	395.730,457 559.979,7	2	395.711,99 559.977,368	18.614
3	395.706,48 559.979,134	4	395.702,24 559.984,217	6.619
5	395.698,776 559.995,663	6	395.689,312 560.007,213	14.932
7	395.677,532 560.013,216	8	395.666,276 560.018,201	12.31
9	395.657,317 560.024,248	10	395.648,76 560.027,466	9.142

Punct început	X / Y	Punct sfârşit	X / Y	Lungime segment (** (m)
2	395.711,99 559.977,368	3	395.706,48 559.979,134	5.786
4	395.702,24 559.984,217	5	395.698,776 559.995,663	11.959
6	395.689,312 560.007,213	7	395.677,532 560.013,216	13.222
8	395.666,276 560.018,201	9	395.657,317 560.024,248	10.809
10	395.648,76 560.027,466	11	395.638,52 560.030,076	10.568

Document care conține date cu caracter personal, protejat de prevederile Regulamentului (UE) nr. 679/2016 și Legii 190/2018

Punct început	X / Y	Punct sfârşit	X / Y	Lungime segment (** (m)
11	395.638,52 560.030,076	12	395.629,787 560.031,972	8.936
13	395.622,678 560.034,908	14	395.625,21 560.029,535	5.94
15	395.628,59 560.028,138	16	395.637,602 560.026,182	9.222
17	395.647,559 560.023,645	18	395.655,469 560.020,67	8.451
19	395.664,332 560.014,687	20	395.675,812 560.009,603	12.556
21	395.686,75 560.004,03	22	395.695,178 559.993,743	13.299
23	395.698,648 559.982,28	24	395.704,152 559.975,679	8.595
25	395.711,613 559.973,289	26	395.731,481 559.975,798	20.026
27	395.748,495 559.983,04	28	395.745,48 559.985,83	4.108

Punct început	X / Y	Punct sfârşit	X / Y	Lungime segment (** (m)
12	395.629,787 560.031,972	13	395.622,678 560.034,908	7.692
14	395.625,21 560.029,535	15	395.628,59 560.028,138	3.657
16	395.637,602 560.026,182	17	395.647,559 560.023,645	10.276
18	395.655,469 560.020,67	19	395.664,332 560.014,687	10.693
20	395.675,812 560.009,603	21	395.686,75 560.004,03	12.275
22	395.695,178 559.993,743	23	395.698,648 559.982,28	11.977
24	395.704,152 559.975,679	25	395.711,613 559.973,289	7.834
26	395.731,481 559.975,798	27	395.748,495 559.983,04	18.491
28	395.745,48 559.985,83	1	395.730,457 559.979,7	16.225

** Lungimile segmentelor sunt determinate în planul de proiecţie Stereo 70 şi sunt rotunjite la 1 milimetru.
*** Distanţa dintre puncte este formată din segmente cumulate ce sunt mai mici decât valoarea 1 milimetru.

Document care conține date cu caracter personal, protejat de prevederile Regulamentului (UE) nr. 679/2016 și Legii 190/2018

DATE DESPRE IMOBILUL NR. 2928

Oficiul de Cadastru şi Publicitate Imobiliară CLUJ
Biroul de Cadastru şi Publicitate Imobiliară Turda

A. Partea I. Descrierea imobilului

TEREN Extravilan

Adresa: Jud. Cluj

Nr. Crt	Nr cadastral Nr. topografic	Suprafaţa* (mp)	Observaţii / Referinţe
A1		2.973	Sector cadastral:217 Teren neimprejmuit;

B. Partea II. Proprietari şi acte

Inscrieri privitoare la dreptul de proprietate şi alte drepturi reale		Referinţe
/		
Act Administrativ nr. 743, din 19/11/2007 emis de PREFECTURA JUDETULUI CLUJ (HCL nr.5/09.04.2009 emisa de Consiliul Local al Comunei Petreştii de Jos, pozitia 65, adeverinta nr.1733/17.10.2023 emisă de Primăria Comunei Petreştii de Jos, HG 1705 din data de 21.12.2006 emis de Guvernul României);		
B1	Intabulare, drept de PROPRIETATE, dobandit prin Lege, cota actuala 1/1	A1
	1) **COMUNA PETREŞTII DE JOS - DOMENIUL PRIVAT**, CIF:5507056	

C. Partea III. SARCINI .

Inscrieri privind dezmembramintele dreptului de proprietate, drepturi reale de garanţie şi sarcini	Referinţe
NU SUNT	

Anexa Nr. 1 La Partea I

Teren

Nr cadastral	Suprafaţa (mp)*	Observaţii / Referinţe
	2.973	

* Suprafaţa este determinată in planul de proiecţie Stereo 70.

DETALII LINIARE IMOBIL

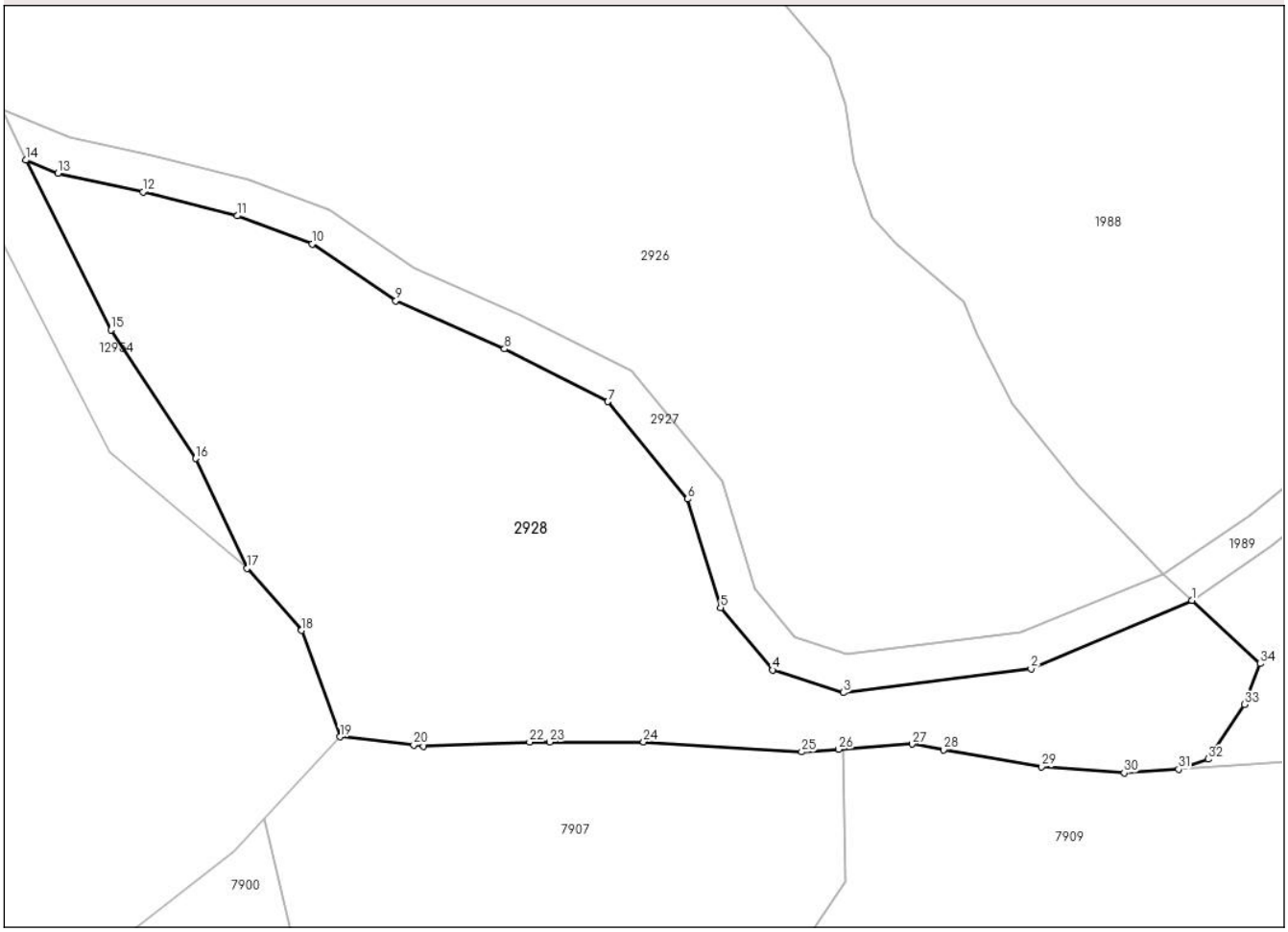

Date referitoare la teren

Crt	Categorie folosință	Intra vilan	Suprafaţa (mp)	Tarla	Parcelă	Nr. topo	Observaţii / Referinţe
1	pasune	NU	2.973	80	-	-	Pasune impadurita

Lungime Segmente
1) Valorile lungimilor segmentelor sunt obţinute din proiecţie în plan.

Punct început	X / Y	Punct sfârşit	X / Y	Lungime segment (** (m)
1	395.748,495 559.983,04	2	395.731,481 559.975,798	18.491
3	395.711,613 559.973,289	4	395.704,152 559.975,679	7.834
5	395.698,648 559.982,28	6	395.695,178 559.993,743	11.977
7	395.686,75 560.004,03	8	395.675,812 560.009,603	12.275
9	395.664,332 560.014,687	10	395.655,469 560.020,67	10.693

Punct început	X / Y	Punct sfârşit	X / Y	Lungime segment (** (m)
2	395.731,481 559.975,798	3	395.711,613 559.973,289	20.026
4	395.704,152 559.975,679	5	395.698,648 559.982,28	8.595
6	395.695,178 559.993,743	7	395.686,75 560.004,03	13.299
8	395.675,812 560.009,603	9	395.664,332 560.014,687	12.556
10	395.655,469 560.020,67	11	395.647,559 560.023,645	8.451

Document care conține date cu caracter personal, protejat de prevederile Regulamentului (UE) nr. 679/2016 și Legii 190/2018

Punct început	X / Y	Punct sfârşit	X / Y	Lungime segment (** (m)
11	395.647,559 560.023,645	12	395.637,602 560.026,182	10.276
13	395.628,59 560.028,138	14	395.625,21 560.029,535	3.657
15	395.634,191 560.011,599	16	395.643,158 559.998,027	16.267
17	395.648,578 559.986,404	18	395.654,367 559.979,871	8.729
19	395.658,411 559.968,624	20	395.666,219 559.967,75	7.857
21	395.667,264 559.967,633	22	395.678,462 559.968,062	11.206
23	395.680,617 559.968,068	24	395.690,515 559.968,097	9.899
25	395.707,24 559.967,027	26	395.711,153 559.967,302	3.922
27	395.718,901 559.967,848	28	395.722,246 559.967,264	3.395
29	395.732,595 559.965,457	30	395.741,336 559.964,824	8.764
31	395.747,093 559.965,212	32	395.750,221 559.966,272	3.303
33	395.754,031 559.972,029	34	395.755,724 559.976,348	4.638

Punct început	X / Y	Punct sfârşit	X / Y	Lungime segment (** (m)
12	395.637,602 560.026,182	13	395.628,59 560.028,138	9.222
14	395.625,21 560.029,535	15	395.634,191 560.011,599	20.059
16	395.643,158 559.998,027	17	395.648,578 559.986,404	12.824
18	395.654,367 559.979,871	19	395.658,411 559.968,624	11.952
20	395.666,219 559.967,75	21	395.667,264 559.967,633	1.052
22	395.678,462 559.968,062	23	395.680,617 559.968,068	2.155
24	395.690,515 559.968,097	25	395.707,24 559.967,027	16.759
26	395.711,153 559.967,302	27	395.718,901 559.967,848	7.768
28	395.722,246 559.967,264	29	395.732,595 559.965,457	10.506
30	395.741,336 559.964,824	31	395.747,093 559.965,212	5.77
32	395.750,221 559.966,272	33	395.754,031 559.972,029	6.904
34	395.755,724 559.976,348	1	395.748,495 559.983,04	9.852

**** Lungimile segmentelor sunt determinate în planul de proiecţie Stereo 70 şi sunt rotunjite la 1 milimetru.**
***** Distanţa dintre puncte este formată din segmente cumulate ce sunt mai mici decât valoarea 1 milimetru.**

Document care conține date cu caracter personal, protejat de prevederile Regulamentului (UE) nr. 679/2016 și Legii 190/2018

DATE DESPRE IMOBILUL NR. 2929

Oficiul de Cadastru şi Publicitate Imobiliară CLUJ
Biroul de Cadastru şi Publicitate Imobiliară Turda

A. Partea I. Descrierea imobilului

TEREN Extravilan

Adresa: Jud. Cluj

Nr. Crt	Nr cadastral Nr. topografic	Suprafaţa* (mp)	Observaţii / Referinţe
A1	50752	21	Sector cadastral:210 Teren neimprejmuit;

B. Partea II. Proprietari şi acte

Inscrieri privitoare la dreptul de proprietate şi alte drepturi reale		Referinţe
2970 / 21/02/2011		
Act Normativ nr. H.G.R. nr.1705, din 29/11/2006 emis de Guvernul Romaniei (act normativ nr. H.G.R. nr. 407/04-05-2007 emis de Guvernul Romaniei; act administrativ nr. Contract de concesiune nr.1/29-06-2004 emis de Ministerul Economiei si Comertului; act administrativ nr. Act aditional nr.3/31-07-2007 emis de Ministerul Economiei si Finantelor;);		
B1	Intabulare, drept de PROPRIETATE, dobandit prin Lege, cota actuala 1/1	A1
	1) **STATUL ROMAN**, CIF:9999999999999, in administrarea 2) **CNTEE TRANSELECTRICA SA Bucureşti, Sucursala de Transport Cluj**, CIF:9999999999999	

C. Partea III. SARCINI

Inscrieri privind dezmembramintele dreptului de proprietate, drepturi reale de garanţie şi sarcini		Referinţe
2970 / 21/02/2011		
Act Normativ nr. H.G.R. nr.1705, din 29/11/2006 emis de Guvernul Romaniei (act normativ nr. H.G.R. nr. 407/04-05-2007 emis de Guvernul Romaniei; act administrativ nr. Contract de concesiune nr.1/29-06-2004 emis de Ministerul Economiei si Comertului; act administrativ nr. Act aditional nr.3/31-07-2007 emis de Ministerul Economiei si Finantelor;);		
C1	Se notează contractul de concesiune nr. nr. 1/2004 încheiat la data de 29.06.2004, între MINISTERULUI ECONOMIEI ȘI COMERTULUI, în calitatea de concedent si CNTEE TRANSELECTRICA SA, în calitate de concesionar,	A1

Document care conține date cu caracter personal, protejat de prevederile Regulamentului (UE) nr. 679/2016 și Legii 190/2018

Anexa Nr. 1 La Partea I

Teren

Nr cadastral	Suprafaţa (mp)*	Observaţii / Referinţe
50752	21	

* Suprafaţa este determinată in planul de proiecţie Stereo 70.

DETALII LINIARE IMOBIL



Date referitoare la teren

Crt	Categorie folosinţă	Intra vilan	Suprafaţa (mp)	Tarla	Parcelă	Nr. topo	Observaţii / Referinţe
1	curti constructii	NU	21	-	-	-	

Date referitoare la construcţii

Crt	Număr	Destinaţie construcţie	Supraf. (mp)	Situaţie juridică	Observaţii / Referinţe
A1.1	50752-C1	constructii industriale si edilitare	21	Fara acte	Nr. niveluri:1; S. construita la sol:21 mp; S. construita desfasurata:21 mp; LEA 220 KV CLUJ FLORESTI - ALBA IULIA STALP NR.97, COMUN CU STALPUL 97 LEA CLUJ FLORESTI - CAMPIA TURZII

Lungime Segmente

1) Valorile lungimilor segmentelor sunt obţinute din proiecţie în plan.

Punct început	X / Y	Punct sfârşit	X / Y	Lungime segment (** (m)
1	395.848,34 561.662,24	2	395.845,152 561.665,671	4.684
2	395.845,152 561.665,671	3	395.841,9 561.662,76	4.365

Document care conține date cu caracter personal, protejat de prevederile Regulamentului (UE) nr. 679/2016 și Legii 190/2018

Punct început	X / Y	Punct sfârşit	X / Y	Lungime segment (** (m)
3	395.841,9 561.662,76	4	395.844,82 561.659,16	4.635
4	395.844,82 561.659,16	1	395.848,34 561.662,24	4.677

** Lungimile segmentelor sunt determinate în planul de proiecţie Stereo 70 şi sunt rotunjite la 1 milimetru.
*** Distanţa dintre puncte este formată din segmente cumulate ce sunt mai mici decât valoarea 1 milimetru.

Document care conține date cu caracter personal, protejat de prevederile Regulamentului (UE) nr. 679/2016 și Legii 190/2018

DATE DESPRE IMOBILUL NR. 2930

Oficiul de Cadastru şi Publicitate Imobiliară CLUJ
Biroul de Cadastru şi Publicitate Imobiliară Turda

A. Partea I. Descrierea imobilului

TEREN Extravilan

Adresa: Jud. Cluj

Nr. Crt	Nr cadastral Nr. topografic	Suprafaţa* (mp)	Observaţii / Referinţe
A1	50753	14	Sector cadastral:210 Teren neimprejmuit;

B. Partea II. Proprietari şi acte

Inscrieri privitoare la dreptul de proprietate şi alte drepturi reale		Referinţe
2971 / 21/02/2011		
Act Normativ nr. H.G.R. nr.1705, din 29/11/2006 emis de Guvernul Romaniei (act normativ nr. H.G.R. nr. 407/04-05-2007 emis de Guvernul Romaniei; act administrativ nr. Contract de concesiune nr.1/29-06-2004 emis de Ministerul Economiei si Comertului; act administrativ nr. Act aditional nr.3/31-07-2007 emis de Ministerul Economiei si Finantelor;);		
B1	Intabulare, drept de PROPRIETATE, dobandit prin Lege, cota actuala 1/1	A1
	1) **STATUL ROMAN**, CIF:9999999999999	
B2	cu drept de administrare	A1
	1) **COMPANIA NATIONALA DE TRANSPORT AL ENERGIEI ELECTRICE TRANSELECTRICA SA BUCURESTI SUC DE TRANSPORT CLUJ**, CIF:13328043	

C. Partea III. SARCINI

Inscrieri privind dezmembramintele dreptului de proprietate, drepturi reale de garanţie şi sarcini		Referinţe
2971 / 21/02/2011		
Act Normativ nr. H.G.R. nr.1705, din 29/11/2006 emis de Guvernul Romaniei (act normativ nr. H.G.R. nr. 407/04-05-2007 emis de Guvernul Romaniei; act administrativ nr. Contract de concesiune nr.1/29-06-2004 emis de Ministerul Economiei si Comertului; act administrativ nr. Act aditional nr.3/31-07-2007 emis de Ministerul Economiei si Finantelor;[NOTARE]);		
C1	Se noteaza contractul de concesiune nr 1/29.07.2004, încheiat între Ministerul Economiei si Comertului , în calitate de concedent si Compania Nationala de Transport al Energiei Electrice Transelectrica SA Bucuresti suc de Transport Cluj, în calitate de concesionar,	A1

Document care conține date cu caracter personal, protejat de prevederile Regulamentului (UE) nr. 679/2016 și Legii 190/2018

Anexa Nr. 1 La Partea I

Teren

Nr cadastral	Suprafaţa (mp)*	Observaţii / Referinţe
50753	14	

* Suprafaţa este determinată in planul de proiecţie Stereo 70.

DETALII LINIARE IMOBIL

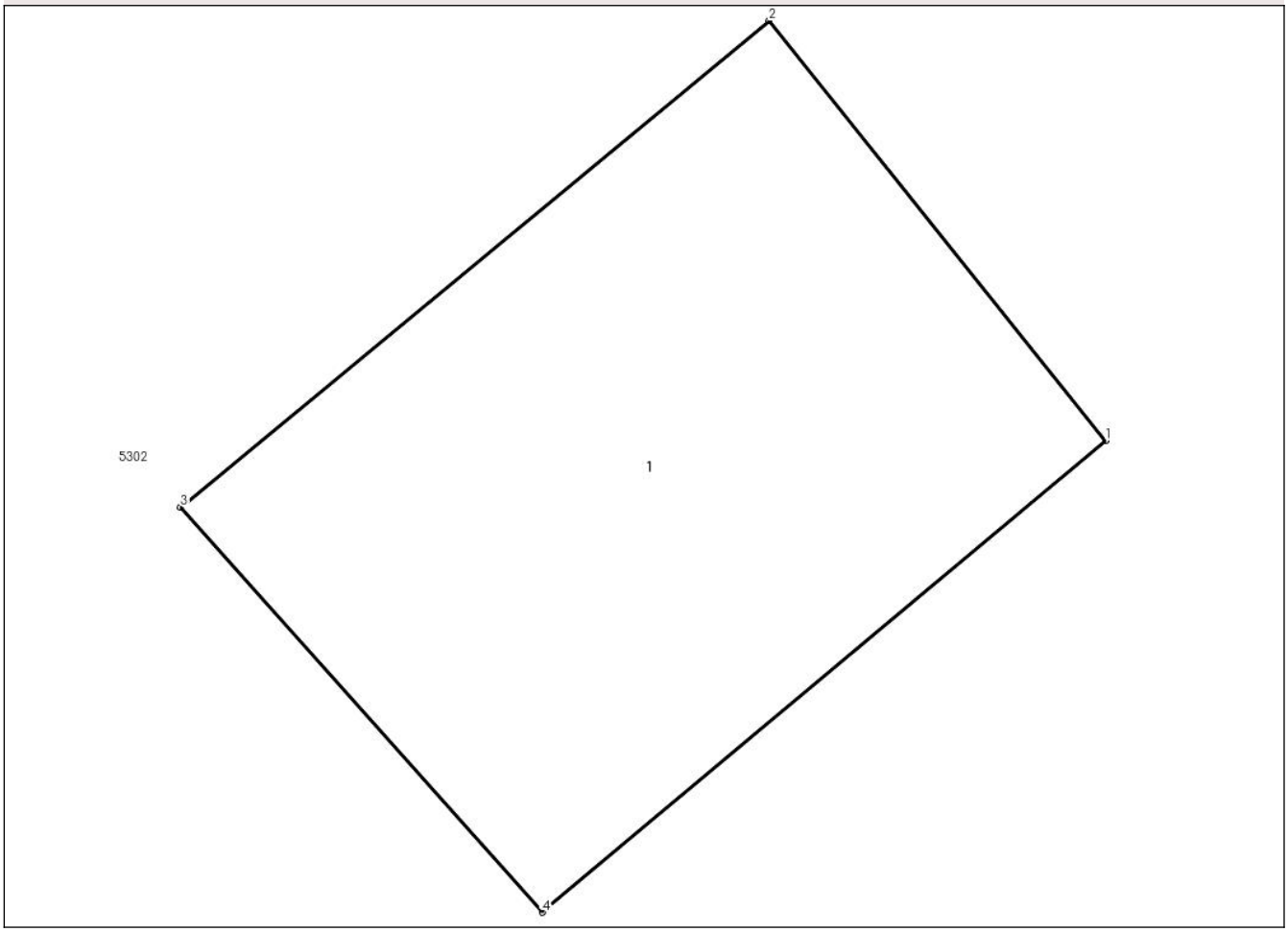

Date referitoare la teren

Crt	Categorie folosință	Intra vilan	Suprafaţa (mp)	Tarla	Parcelă	Nr. topo	Observaţii / Referinţe
1	curti constructii	NU	14	-	-	-	

Date referitoare la construcţii

Crt	Număr	Destinaţie construcţie	Supraf. (mp)	Situaţie juridică	Observaţii / Referinţe
A1.1	50753-C1	constructii industriale si edilitare	14	Fara acte	Nr. niveluri:1; S. construita la sol:14 mp; S. construita desfasurata:14 mp; LEA 220 KV CLUJ FLORESTI - ALBA IULIA STALP NR.96, COMUN CU STALPUL 96 LEA CLUJ FLORESTI - CAMPIA TURZII

Lungime Segmente
1) Valorile lungimilor segmentelor sunt obţinute din proiecţie în plan.

Punct început	X / Y	Punct sfârşit	X / Y	Lungime segment (** (m)
1	395.686,281 561.852,391	2	395.684,31 561.854,85	3.152
2	395.684,31 561.854,85	3	395.680,86 561.852,0	4.475

Document care conține date cu caracter personal, protejat de prevederile Regulamentului (UE) nr. 679/2016 și Legii 190/2018

Punct început	X / Y	Punct sfârşit	X / Y	Lungime segment (** (m)
3	395.680,86 561.852,0	4	395.682,98 561.849,63	3.18
4	395.682,98 561.849,63	1	395.686,281 561.852,391	4.304

** Lungimile segmentelor sunt determinate în planul de proiecţie Stereo 70 şi sunt rotunjite la 1 milimetru.
*** Distanţa dintre puncte este formată din segmente cumulate ce sunt mai mici decât valoarea 1 milimetru.

DATE DESPRE IMOBILUL NR. 2933

Oficiul de Cadastru şi Publicitate Imobiliară CLUJ
Biroul de Cadastru şi Publicitate Imobiliară Turda

A. Partea I. Descrierea imobilului

TEREN Extravilan

Adresa: Jud. Cluj

Nr. Crt	Nr cadastral Nr. topografic	Suprafaţa* (mp)	Observaţii / Referinţe
A1		7.345	Sector cadastral:210 Teren neimprejmuit;

B. Partea II. Proprietari şi acte

Inscrieri privitoare la dreptul de proprietate şi alte drepturi reale		Referinţe
/		
Act Normativ nr. 7, din 13/03/1996 emis de PARLAMENTUL ROMANIEI (art.13, alin.15);		
B1	Inscrierea provizorie, drept de PROPRIETATE, dobandit prin Lege, cota actuala 1/1	A1
	1) **COMUNA PETREŞTII DE JOS**, CIF:5507056, Proprietar Neidentificat	

C. Partea III. SARCINI .

Inscrieri privind dezmembramintele dreptului de proprietate, drepturi reale de garanţie şi sarcini	Referinţe
NU SUNT	

Anexa Nr. 1 La Partea I

Teren

Nr cadastral	Suprafaţa (mp)*	Observaţii / Referinţe
	7.345	

* Suprafaţa este determinată in planul de proiecţie Stereo 70.

DETALII LINIARE IMOBIL

Date referitoare la teren

Crt	Categorie folosință	Intra vilan	Suprafaţa (mp)	Tarla	Parcelă	Nr. topo	Observaţii / Referinţe
1	ape curgatoare	NU	7.345	-	-	-	

Lungime Segmente

1) Valorile lungimilor segmentelor sunt obţinute din proiecţie în plan.

Punct început	X / Y	Punct sfârşit	X / Y	Lungime segment
1	395.775,508 562.391,0	2	395.751,924 562.348,139	48.921
4	395.724,96 562.295,852	5	395.717,501 562.280,824	16.777
7	395.699,523 562.249,323	8	395.687,6 562.229,979	22.723
10	395.674,695 562.209,044	11	395.647,716 562.157,873	57.847
13	395.613,236 562.093,953	14	395.609,926 562.087,871	6.924

Punct început	X / Y	Punct sfârşit	X / Y	Lungime segment
2	395.751,924 562.348,139	3	395.741,595 562.329,367	21.426
5	395.717,501 562.280,824	6	395.711,548 562.268,832	13.389
8	395.687,6 562.229,979	9	395.679,93 562.217,538	14.615
11	395.647,716 562.157,873	12	395.638,103 562.139,641	20.611
14	395.609,926 562.087,871	15	395.605,626 562.079,97	8.996

Punct început	X / Y	Punct sfârşit	X / Y	Lungime segment
3	395.741,595 562.329,367	4	395.724,96 562.295,852	37.416
6	395.711,548 562.268,832	7	395.699,523 562.249,323	22.917
9	395.679,93 562.217,538	10	395.674,695 562.209,044	9.978
12	395.638,103 562.139,641	13	395.613,236 562.093,953	52.017
15	395.605,626 562.079,97	16	395.597,994 562.065,948	15.964

Document care conține date cu caracter personal, protejat de prevederile Regulamentului (UE) nr. 679/2016 și Legii 190/2018

Punct început	X / Y	Punct sfârşit	X / Y	Lungime segment
16	395.597,994 562.065,948	17	395.583,177 562.044,954	25.697
19	395.565,213 562.027,172	20	395.551,66 562.018,307	16.194
22	395.518,859 561.998,22	23	395.505,708 561.990,279	15.363
25	395.376,538 561.899,343	26	395.334,535 561.759,74	145.785
28	395.332,177 561.751,904	29	395.323,587 561.723,353	29.815
31	395.316,432 561.699,57	32	395.313,022 561.688,238	11.834
34	395.297,804 561.637,658	35	395.286,128 561.598,854	40.523
37	395.266,83 561.534,714	38	395.262,093 561.518,969	16.443
40	395.251,056 561.482,287	41	395.242,608 561.454,208	29.322
43	395.235,626 561.411,21	44	395.233,74 561.399,589	11.774
46	395.194,594 561.323,485	47	395.171,402 561.298,784	33.882
49	395.115,834 561.213,163	50	395.114,977 561.212,398	1.149
52	395.098,574 561.197,787	53	395.091,879 561.191,824	8.966
55	395.069,661 561.180,927	56	395.059,866 561.176,506	10.746
58	395.032,317 561.164,07	59	395.002,546 561.150,631	32.663
61	394.968,601 561.135,308	62	394.951,761 561.127,706	18.477
64	394.947,38 561.120,792	65	394.957,334 561.125,285	10.92
67	394.979,14 561.135,128	68	394.985,123 561.137,829	6.564
70	395.008,791 561.148,513	71	395.021,058 561.154,05	13.459
73	395.039,27 561.162,272	74	395.051,693 561.167,879	13.629
76	395.065,913 561.174,298	77	395.077,694 561.179,616	12.925
79	395.091,113 561.185,674	80	395.092,384 561.186,248	1.394
82	395.114,731 561.206,153	83	395.135,83 561.224,947	28.256
85	395.146,748 561.234,673	86	395.147,022 561.234,917	0.367
88	395.186,152 561.307,92	89	395.203,916 561.326,839	25.952
91	395.231,205 561.355,902	92	395.232,232 561.362,229	6.41
94	395.380,433 561.896,668	95	395.442,065 561.944,404	77.957
97	395.550,87 562.012,413	98	395.568,032 562.023,639	20.508
100	395.585,637 562.040,636	101	395.593,908 562.052,355	14.343
103	395.601,822 562.063,568	104	395.604,494 562.068,477	5.589
106	395.616,203 562.089,99	107	395.628,274 562.112,169	25.25
109	395.654,376 562.160,859	110	395.668,572 562.187,784	30.438
112	395.674,924 562.199,831	113	395.678,605 562.206,811	7.891

Punct început	X / Y	Punct sfârşit	X / Y	Lungime segment
17	395.583,177 562.044,954	18	395.582,206 562.043,578	1.684
20	395.551,66 562.018,307	21	395.546,082 562.014,658	6.666
23	395.505,708 561.990,279	24	395.439,473 561.948,089	78.531
26	395.334,535 561.759,74	27	395.334,375 561.759,208	0.557
29	395.323,587 561.723,353	30	395.320,077 561.711,686	12.184
32	395.313,022 561.688,238	33	395.302,332 561.652,708	37.103
35	395.286,128 561.598,854	36	395.279,278 561.576,086	23.776
38	395.262,093 561.518,969	39	395.256,375 561.499,964	19.847
41	395.242,608 561.454,208	42	395.239,408 561.434,498	19.968
44	395.233,74 561.399,589	45	395.226,984 561.357,98	42.154
47	395.171,402 561.298,784	48	395.143,326 561.237,651	67.273
50	395.114,977 561.212,398	51	395.102,934 561.201,671	16.128
53	395.091,879 561.191,824	54	395.089,905 561.190,066	2.643
56	395.059,866 561.176,506	57	395.043,949 561.169,321	17.463
59	395.002,546 561.150,631	60	394.987,872 561.144,007	16.1
62	394.951,761 561.127,706	63	394.945,529 561.124,893	6.837
65	394.957,334 561.125,285	66	394.965,65 561.129,039	9.125
68	394.985,123 561.137,829	69	395.005,516 561.147,035	22.375
71	395.021,058 561.154,05	72	395.035,145 561.160,41	15.456
74	395.051,693 561.167,879	75	395.061,77 561.172,428	11.057
77	395.077,694 561.179,616	78	395.088,214 561.184,365	11.542
80	395.092,384 561.186,248	81	395.101,054 561.193,97	11.611
83	395.135,83 561.224,947	84	395.142,035 561.230,474	8.31
86	395.147,022 561.234,917	87	395.175,185 561.296,239	67.48
89	395.203,916 561.326,839	90	395.230,083 561.354,707	38.227
92	395.232,232 561.362,229	93	395.247,002 561.453,194	92.157
95	395.442,065 561.944,404	96	395.508,08 561.986,454	78.27
98	395.568,032 562.023,639	99	395.580,414 562.035,593	17.21
101	395.593,908 562.052,355	102	395.594,987 562.053,884	1.872
104	395.604,494 562.068,477	105	395.612,19 562.082,617	16.098
107	395.628,274 562.112,169	108	395.642,07 562.137,516	28.859
110	395.668,572 562.187,784	111	395.673,131 562.196,43	9.775
113	395.678,605 562.206,811	114	395.681,486 562.211,485	5.49

Punct început	X / Y	Punct sfârşit	X / Y	Lungime segment
18	395.582,206 562.043,578	19	395.565,213 562.027,172	23.621
21	395.546,082 562.014,658	22	395.518,859 561.998,22	31.801
24	395.439,473 561.948,089	25	395.376,538 561.899,343	79.604
27	395.334,375 561.759,208	28	395.332,177 561.751,904	7.627
30	395.320,077 561.711,686	31	395.316,432 561.699,57	12.652
33	395.302,332 561.652,708	34	395.297,804 561.637,658	15.717
36	395.279,278 561.576,086	37	395.266,83 561.534,714	43.203
39	395.256,375 561.499,964	40	395.251,056 561.482,287	18.46
42	395.239,408 561.434,498	43	395.235,626 561.411,21	23.592
45	395.226,984 561.357,98	46	395.194,594 561.323,485	47.318
48	395.143,326 561.237,651	49	395.115,834 561.213,163	36.816
51	395.102,934 561.201,671	52	395.098,574 561.197,787	5.839
54	395.089,905 561.190,066	55	395.069,661 561.180,927	22.211
57	395.043,949 561.169,321	58	395.032,317 561.164,07	12.762
60	394.987,872 561.144,007	61	394.968,601 561.135,308	21.143
63	394.945,529 561.124,893	64	394.947,38 561.120,792	4.5
66	394.965,65 561.129,039	67	394.979,14 561.135,128	14.801
69	395.005,516 561.147,035	70	395.008,791 561.148,513	3.593
72	395.035,145 561.160,41	73	395.039,27 561.162,272	4.526
75	395.061,77 561.172,428	76	395.065,913 561.174,298	4.545
78	395.088,214 561.184,365	79	395.091,113 561.185,674	3.181
81	395.101,054 561.193,97	82	395.114,731 561.206,153	18.316
84	395.142,035 561.230,474	85	395.146,748 561.234,673	6.312
87	395.175,185 561.296,239	88	395.186,152 561.307,92	16.022
90	395.230,083 561.354,707	91	395.231,205 561.355,902	1.639
93	395.247,002 561.453,194	94	395.380,433 561.896,668	463.112
96	395.508,08 561.986,454	97	395.550,87 562.012,413	50.048
99	395.580,414 562.035,593	100	395.585,637 562.040,636	7.261
102	395.594,987 562.053,884	103	395.601,822 562.063,568	11.853
105	395.612,19 562.082,617	106	395.616,203 562.089,99	8.395
108	395.642,07 562.137,516	109	395.654,376 562.160,859	26.388
111	395.673,131 562.196,43	112	395.674,924 562.199,831	3.845
114	395.681,486 562.211,485	115	395.685,503 562.218,002	7.656

Document care conține date cu caracter personal, protejat de prevederile Regulamentului (UE) nr. 679/2016 și Legii 190/2018

Punct început	X / Y	Punct sfârşit	X / Y	Lungime segment
115	395.685,503 562.218,002	116	395.710,167 562.258,014	47.003
118	395.715,488 562.266,646	119	395.727,078 562.289,996	26.068
121	395.740,152 562.316,339	122	395.745,584 562.327,281	12.216
124	395.758,977 562.351,623	125	395.760,803 562.354,941	3.787
127	395.778,105 562.386,386	128	395.779,401 562.388,741	2.689
130	395.783,885 562.396,085	131	395.800,52 562.423,331	31.922

Punct început	X / Y	Punct sfârşit	X / Y	Lungime segment
116	395.710,167 562.258,014	117	395.714,376 562.264,842	8.021
119	395.727,078 562.289,996	120	395.731,476 562.298,859	9.894
122	395.745,584 562.327,281	123	395.746,176 562.328,358	1.229
125	395.760,803 562.354,941	126	395.770,829 562.373,162	20.797
128	395.779,401 562.388,741	129	395.779,962 562.389,66	1.076
131	395.800,52 562.423,331	132	395.797,072 562.426,32	4.563

Punct început	X / Y	Punct sfârşit	X / Y	Lungime segment
117	395.714,376 562.264,842	118	395.715,488 562.266,646	2.119
120	395.731,476 562.298,859	121	395.740,152 562.316,339	19.515
123	395.746,176 562.328,358	124	395.758,977 562.351,623	26.554
126	395.770,829 562.373,162	127	395.778,105 562.386,386	15.093
129	395.779,962 562.389,66	130	395.783,885 562.396,085	7.529
132	395.797,072 562.426,32	1	395.775,508 562.391,0	41.383

**** Lungimile segmentelor sunt determinate în planul de proiecţie Stereo 70 şi sunt rotunjite la 1 milimetru.**
***** Distanţa dintre puncte este formată din segmente cumulate ce sunt mai mici decât valoarea 1 milimetru.**

Document care conține date cu caracter personal, protejat de prevederile Regulamentului (UE) nr. 679/2016 și Legii 190/2018

DATE DESPRE IMOBILUL NR. 2934

Oficiul de Cadastru şi Publicitate Imobiliară CLUJ
Biroul de Cadastru şi Publicitate Imobiliară Turda

A. Partea I. Descrierea imobilului

TEREN Extravilan

Adresa: Jud. Cluj

Nr. Crt	Nr cadastral Nr. topografic	Suprafaţa* (mp)	Observaţii / Referinţe
A1		1.271	Sector cadastral:210 Teren neimprejmuit;

B. Partea II. Proprietari şi acte

Inscrieri privitoare la dreptul de proprietate şi alte drepturi reale		Referinţe
/		
Act Normativ nr. 7, din 13/03/1996 emis de PARLAMENTUL ROMANIEI (art.13, alin.15);		
B1	Inscrierea provizorie, drept de PROPRIETATE, dobandit prin Lege, cota actuala 1/1	A1
	1) **COMUNA PETREŞTII DE JOS**, CIF:5507056, PROPRIETAR NEIDENTIFICAT	

C. Partea III. SARCINI .

Inscrieri privind dezmembramintele dreptului de proprietate, drepturi reale de garanţie şi sarcini	Referinţe
NU SUNT	

Document care conține date cu caracter personal, protejat de prevederile Regulamentului (UE) nr. 679/2016 și Legii 190/2018

Anexa Nr. 1 La Partea I

Teren

Nr cadastral	Suprafaţa (mp)*	Observaţii / Referinţe
	1.271	

* Suprafaţa este determinată in planul de proiecţie Stereo 70.

DETALII LINIARE IMOBIL

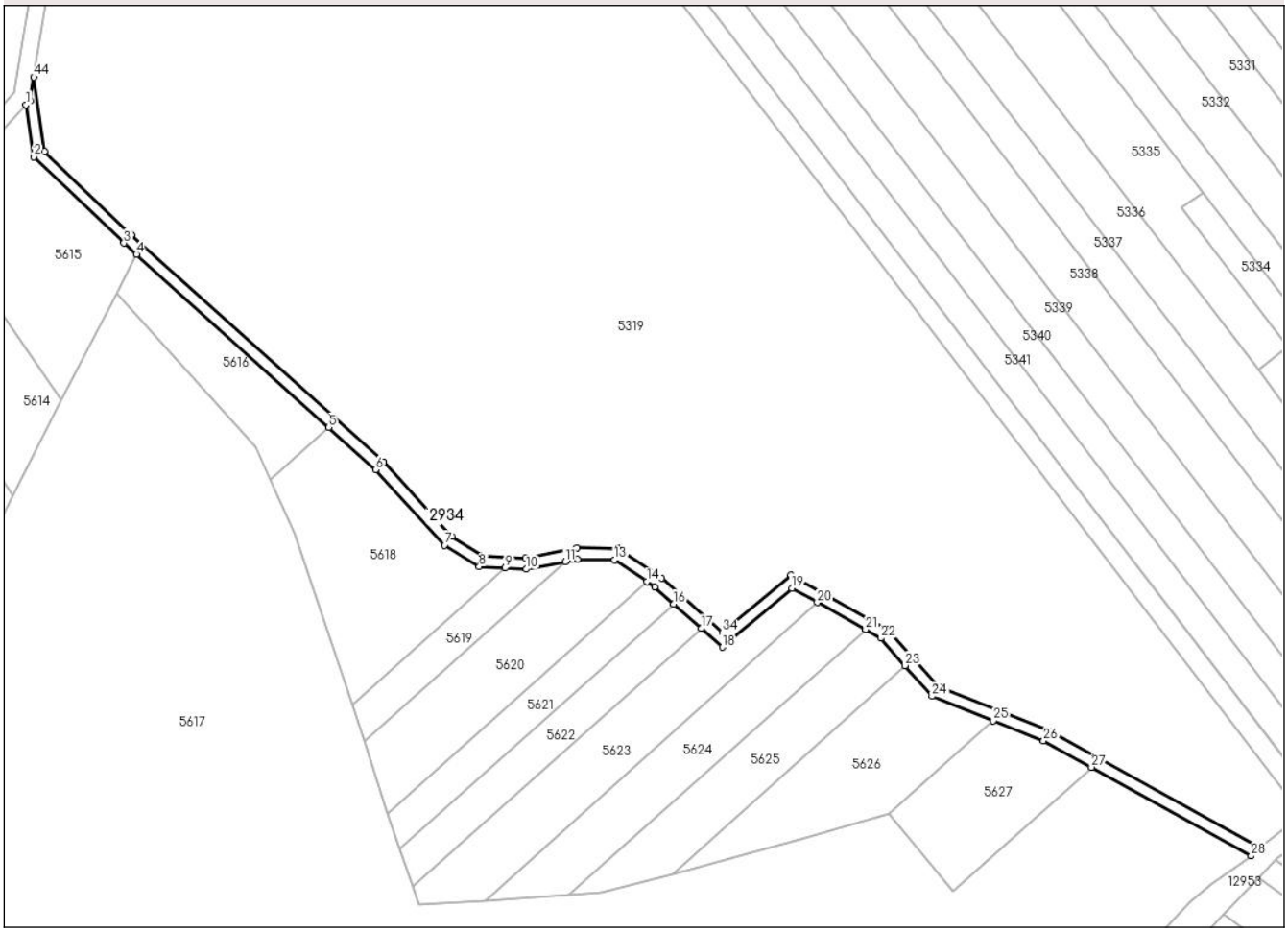

Date referitoare la teren

Crt	Categorie folosință	Intra vilan	Suprafaţa (mp)	Tarla	Parcelă	Nr. topo	Observaţii / Referinţe
1	curti constructii	NU	1.271	-	2774/1	-	CANAL

Lungime Segmente

1) Valorile lungimilor segmentelor sunt obţinute din proiecţie în plan.

Punct început	X / Y	Punct sfârşit	X / Y	Lungime segment
1	395.230,083 561.354,707	2	395.232,221 561.340,713	14.156
4	395.259,916 561.314,416	5	395.311,76 561.267,803	69.718
7	395.342,968 561.236,1	8	395.352,343 561.230,334	11.006
10	395.365,024 561.229,62	11	395.375,495 561.231,688	10.673
13	395.388,845 561.232,194	14	395.397,496 561.226,299	10.469

Punct început	X / Y	Punct sfârşit	X / Y	Lungime segment
2	395.232,221 561.340,713	3	395.256,518 561.317,471	33.623
5	395.311,76 561.267,803	6	395.324,388 561.256,45	16.981
8	395.352,343 561.230,334	9	395.359,336 561.229,941	7.004
11	395.375,495 561.231,688	12	395.378,875 561.232,355	3.445
14	395.397,496 561.226,299	15	395.399,655 561.224,828	2.612

Punct început	X / Y	Punct sfârşit	X / Y	Lungime segment
3	395.256,518 561.317,471	4	395.259,916 561.314,416	4.57
6	395.324,388 561.256,45	7	395.342,968 561.236,1	27.555
9	395.359,336 561.229,941	10	395.365,024 561.229,62	5.697
12	395.378,875 561.232,355	13	395.388,845 561.232,194	9.972
15	395.399,655 561.224,828	16	395.404,763 561.220,281	6.839

Document care conține date cu caracter personal, protejat de prevederile Regulamentului (UE) nr. 679/2016 și Legii 190/2018

Punct început	X / Y	Punct sfârşit	X / Y	Lungime segment
16	395.404,763 561.220,281	17	395.412,153 561.213,704	9.893
19	395.436,674 561.224,486	20	395.443,496 561.220,661	7.822
22	395.460,632 561.211,057	23	395.467,141 561.203,652	9.859
25	395.490,907 561.188,833	26	395.504,512 561.183,43	14.639
28	395.560,475 561.152,381	29	395.562,925 561.154,474	3.222
31	395.476,185 561.197,907	32	395.462,546 561.213,423	20.658
34	395.417,918 561.212,589	35	395.401,504 561.227,198	21.973
37	395.378,605 561.235,359	38	395.364,815 561.232,637	14.056
40	395.344,899 561.238,435	41	395.326,504 561.258,582	27.281
43	395.235,081 561.342,129	44	395.232,232 561.362,229	20.301

Punct început	X / Y	Punct sfârşit	X / Y	Lungime segment
17	395.412,153 561.213,704	18	395.417,865 561.208,62	7.647
20	395.443,496 561.220,661	21	395.456,464 561.213,392	14.866
23	395.467,141 561.203,652	24	395.474,408 561.195,386	11.007
26	395.504,512 561.183,43	27	395.517,407 561.176,276	14.746
29	395.562,925 561.154,474	30	395.505,799 561.186,146	65.318
32	395.462,546 561.213,423	33	395.436,328 561.228,119	30.056
35	395.401,504 561.227,198	36	395.389,792 561.235,179	14.173
38	395.364,815 561.232,637	39	395.353,269 561.233,287	11.564
41	395.326,504 561.258,582	42	395.258,558 561.319,671	91.37
44	395.232,232 561.362,229	45	395.231,205 561.355,902	6.41

Punct început	X / Y	Punct sfârşit	X / Y	Lungime segment
18	395.417,865 561.208,62	19	395.436,674 561.224,486	24.607
21	395.456,464 561.213,392	22	395.460,632 561.211,057	4.777
24	395.474,408 561.195,386	25	395.490,907 561.188,833	17.752
27	395.517,407 561.176,276	28	395.560,475 561.152,381	49.253
30	395.505,799 561.186,146	31	395.476,185 561.197,907	31.864
33	395.436,328 561.228,119	34	395.417,918 561.212,589	24.086
36	395.389,792 561.235,179	37	395.378,605 561.235,359	11.188
39	395.353,269 561.233,287	40	395.344,899 561.238,435	9.826
42	395.258,558 561.319,671	43	395.235,081 561.342,129	32.489
45	395.231,205 561.355,902	1	395.230,083 561.354,707	1.639

** Lungimile segmentelor sunt determinate în planul de proiecţie Stereo 70 şi sunt rotunjite la 1 milimetru.
*** Distanţa dintre puncte este formată din segmente cumulate ce sunt mai mici decât valoarea 1 milimetru.

Document care conține date cu caracter personal, protejat de prevederile Regulamentului (UE) nr. 679/2016 și Legii 190/2018

DATE DESPRE IMOBILUL NR. 2935

Oficiul de Cadastru şi Publicitate Imobiliară CLUJ
Biroul de Cadastru şi Publicitate Imobiliară Turda

A. Partea I. Descrierea imobilului

TEREN Extravilan

Adresa: Jud. Cluj

Nr. Crt	Nr cadastral Nr. topografic	Suprafaţa* (mp)	Observaţii / Referinţe
A1		1.365	Sector cadastral:214 Teren neimprejmuit;

B. Partea II. Proprietari şi acte

Inscrieri privitoare la dreptul de proprietate şi alte drepturi reale		Referinţe
/		
Act Normativ nr. 7, din 13/03/1996 emis de PARLAMENTUL ROMÂNIEI;		
B1	Inscrierea provizorie, drept de PROPRIETATE, dobandit prin Lege, cota actuala 1/1	A1
	1) **COMUNA PETREŞTII DE JOS**, CIF:5507056, Proprietar Neidentificat	

C. Partea III. SARCINI .

Inscrieri privind dezmembramintele dreptului de proprietate, drepturi reale de garanţie şi sarcini	Referinţe
NU SUNT	

Anexa Nr. 1 La Partea I

Teren

Nr cadastral	Suprafaţa (mp)*	Observaţii / Referinţe
	1.365	

* Suprafaţa este determinată in planul de proiecţie Stereo 70.

DETALII LINIARE IMOBIL

Date referitoare la teren

Crt	Categorie folosință	Intra vilan	Suprafaţa (mp)	Tarla	Parcelă	Nr. topo	Observaţii / Referinţe
1	drum	NU	1.365	78	-	-	

Lungime Segmente

1) Valorile lungimilor segmentelor sunt obţinute din proiecţie în plan.

Punct început	X / Y	Punct sfârşit	X / Y	Lungime segment
1	395.297,724 560.520,91	2	395.293,568 560.520,944	4.157
4	395.309,072 560.515,848	5	395.324,398 560.516,654	15.348
7	395.360,405 560.508,41	8	395.383,38 560.500,893	24.174
10	395.440,82 560.472,534	11	395.456,052 560.465,491	16.782
13	395.489,564 560.456,353	14	395.517,746 560.449,5	29.002
16	395.577,478 560.447,533	17	395.593,395 560.450,073	16.119

Punct început	X / Y	Punct sfârşit	X / Y	Lungime segment
2	395.293,568 560.520,944	3	395.297,242 560.517,192	5.252
5	395.324,398 560.516,654	6	395.337,429 560.515,51	13.081
8	395.383,38 560.500,893	9	395.413,876 560.486,276	33.818
11	395.456,052 560.465,491	12	395.469,571 560.462,826	13.779
14	395.517,746 560.449,5	15	395.565,624 560.445,84	48.018
17	395.593,395 560.450,073	18	395.606,407 560.451,504	13.09

Punct început	X / Y	Punct sfârşit	X / Y	Lungime segment
3	395.297,242 560.517,192	4	395.309,072 560.515,848	11.907
6	395.337,429 560.515,51	7	395.360,405 560.508,41	24.048
9	395.413,876 560.486,276	10	395.440,82 560.472,534	30.246
12	395.469,571 560.462,826	13	395.489,564 560.456,353	21.015
15	395.565,624 560.445,84	16	395.577,478 560.447,533	11.974
18	395.606,407 560.451,504	19	395.609,885 560.456,081	5.749

Document care conține date cu caracter personal, protejat de prevederile Regulamentului (UE) nr. 679/2016 și Legii 190/2018

Punct început	X / Y	Punct sfârşit	X / Y	Lungime segment
19	395.609,885 560.456,081	20	395.606,506 560.455,608	3.413
22	395.590,652 560.453,385	23	395.582,892 560.452,294	7.836
25	395.567,824 560.450,51	26	395.557,264 560.451,167	10.58
28	395.539,905 560.452,275	29	395.532,489 560.452,764	7.432
31	395.520,616 560.453,447	32	395.515,08 560.454,88	5.718
34	395.499,795 560.458,796	35	395.485,554 560.462,527	14.722
37	395.469,887 560.467,164	38	395.460,665 560.470,441	9.788
40	395.439,849 560.477,836	41	395.437,134 560.478,9	2.916
43	395.425,349 560.484,699	44	395.419,871 560.487,395	6.105
46	395.405,875 560.494,282	47	395.402,001 560.496,185	4.316
49	395.391,296 560.501,451	50	395.387,368 560.503,383	4.377
52	395.373,76 560.507,861	53	395.367,328 560.510,065	6.8
55	395.360,387 560.512,355	56	395.351,758 560.515,25	9.102
58	395.342,189 560.517,16	59	395.339,724 560.517,661	2.515
61	395.331,514 560.519,299	62	395.325,31 560.520,55	6.329
64	395.313,988 560.520,697	65	395.309,598 560.520,745	4.39

Punct început	X / Y	Punct sfârşit	X / Y	Lungime segment
20	395.606,506 560.455,608	21	395.603,178 560.455,232	3.349
23	395.582,892 560.452,294	24	395.574,632 560.451,281	8.322
26	395.557,264 560.451,167	27	395.547,322 560.451,786	9.962
29	395.532,489 560.452,764	30	395.525,073 560.453,253	7.432
32	395.515,08 560.454,88	33	395.507,916 560.456,734	7.4
35	395.485,554 560.462,527	36	395.474,9 560.465,324	11.015
38	395.460,665 560.470,441	39	395.449,969 560.474,232	11.348
41	395.437,134 560.478,9	42	395.430,826 560.482,004	7.031
44	395.419,871 560.487,395	45	395.412,988 560.490,789	7.675
47	395.402,001 560.496,185	48	395.395,224 560.499,524	7.555
50	395.387,368 560.503,383	51	395.382,466 560.505,022	5.168
53	395.367,328 560.510,065	54	395.362,705 560.511,605	4.872
56	395.351,758 560.515,25	57	395.349,741 560.515,654	2.056
59	395.339,724 560.517,661	60	395.335,497 560.518,504	4.311
62	395.325,31 560.520,55	63	395.318,826 560.520,63	6.484
65	395.309,598 560.520,745	66	395.302,974 560.520,686	6.624

Punct început	X / Y	Punct sfârşit	X / Y	Lungime segment
21	395.603,178 560.455,232	22	395.590,652 560.453,385	12.661
24	395.574,632 560.451,281	25	395.567,824 560.450,51	6.851
27	395.547,322 560.451,786	28	395.539,905 560.452,275	7.433
30	395.525,073 560.453,253	31	395.520,616 560.453,447	4.461
33	395.507,916 560.456,734	34	395.499,795 560.458,796	8.379
36	395.474,9 560.465,324	37	395.469,887 560.467,164	5.339
39	395.449,969 560.474,232	40	395.439,849 560.477,836	10.743
42	395.430,826 560.482,004	43	395.425,349 560.484,699	6.105
45	395.412,988 560.490,789	46	395.405,875 560.494,282	7.924
48	395.395,224 560.499,524	49	395.391,296 560.501,451	4.376
51	395.382,466 560.505,022	52	395.373,76 560.507,861	9.157
54	395.362,705 560.511,605	55	395.360,387 560.512,355	2.436
57	395.349,741 560.515,654	58	395.342,189 560.517,16	7.701
60	395.335,497 560.518,504	61	395.331,514 560.519,299	4.061
63	395.318,826 560.520,63	64	395.313,988 560.520,697	4.839
66	395.302,974 560.520,686	1	395.297,724 560.520,91	5.254

**** Lungimile segmentelor sunt determinate în planul de proiecţie Stereo 70 şi sunt rotunjite la 1 milimetru.**
***** Distanţa dintre puncte este formată din segmente cumulate ce sunt mai mici decât valoarea 1 milimetru.**

Document care conține date cu caracter personal, protejat de prevederile Regulamentului (UE) nr. 679/2016 și Legii 190/2018

DATE DESPRE IMOBILUL NR. 2936

Oficiul de Cadastru şi Publicitate Imobiliară CLUJ
Biroul de Cadastru şi Publicitate Imobiliară Turda

A. Partea I. Descrierea imobilului

TEREN Extravilan

Adresa: Jud. Cluj

Nr. Crt	Nr cadastral Nr. topografic	Suprafaţa* (mp)	Observaţii / Referinţe
A1		13.253	Sector cadastral:214 Teren neimprejmuit;

B. Partea II. Proprietari şi acte

Inscrieri privitoare la dreptul de proprietate şi alte drepturi reale		Referinţe
/		
Act Normativ nr. 7, din 13/03/1996 emis de PARLAMENTUL ROMÂNIEI (Art.13 alin.15);		
B1	Inscrierea provizorie, drept de PROPRIETATE, dobandit prin Lege, cota actuala 1/1	A1
	1) **COMUNA PETRESTII DE JOS**, CIF:5507056, PROPRIETAR NEIDENTIFICAT	

C. Partea III. SARCINI .

Inscrieri privind dezmembramintele dreptului de proprietate, drepturi reale de garanţie şi sarcini	Referinţe
NU SUNT	

Document care conține date cu caracter personal, protejat de prevederile Regulamentului (UE) nr. 679/2016 și Legii 190/2018

Anexa Nr. 1 La Partea I

Teren

Nr cadastral	Suprafaţa (mp)*	Observaţii / Referinţe
	13.253	

* Suprafaţa este determinată in planul de proiecţie Stereo 70.

DETALII LINIARE IMOBIL

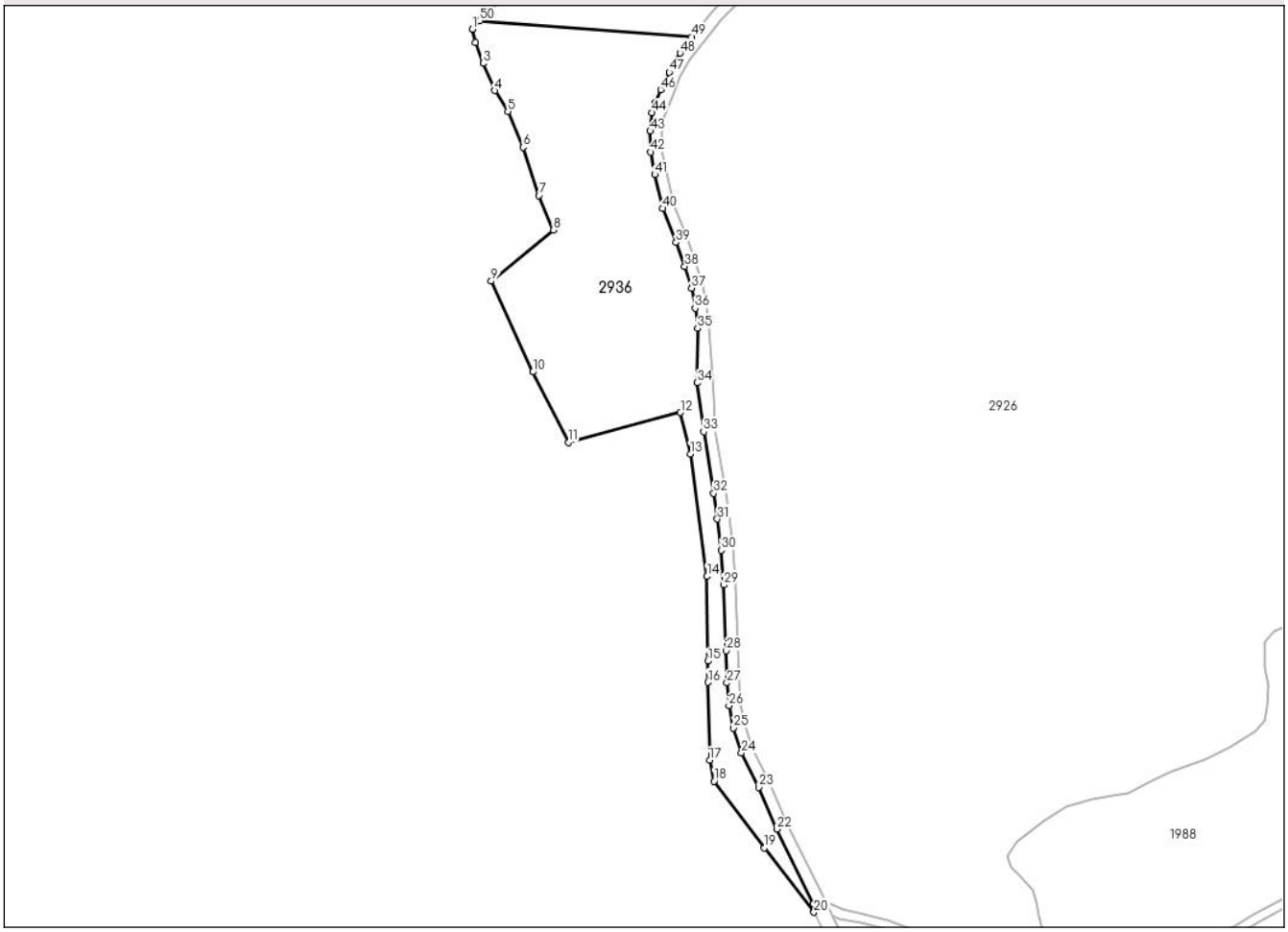

Date referitoare la teren

Crt	Categorie folosință	Intra vilan	Suprafaţa (mp)	Tarla	Parcelă	Nr. topo	Observaţii / Referinţe
1	arabil	NU	13.253	78	-	-	

Lungime Segmente

1) Valorile lungimilor segmentelor sunt obţinute din proiecţie în plan.

Punct început	X / Y	Punct sfârşit	X / Y	Lungime segment
1	395.472,406 560.405,428	2	395.473,816 560.399,789	5.813
4	395.482,042 560.379,347	5	395.487,554 560.370,54	10.39
7	395.500,737 560.334,809	8	395.506,889 560.320,166	15.883
10	395.498,168 560.259,952	11	395.513,19 560.230,133	33.389
13	395.565,024 560.225,242	14	395.572,126 560.173,232	52.493
16	395.572,56 560.128,346	17	395.573,304 560.095,298	33.056

Punct început	X / Y	Punct sfârşit	X / Y	Lungime segment
2	395.473,816 560.399,789	3	395.477,106 560.390,86	9.516
5	395.487,554 560.370,54	6	395.493,999 560.355,31	16.537
8	395.506,889 560.320,166	9	395.480,523 560.298,493	34.13
11	395.513,19 560.230,133	12	395.560,867 560.242,758	49.32
14	395.572,126 560.173,232	15	395.572,473 560.137,293	35.94
17	395.573,304 560.095,298	18	395.575,165 560.086,429	9.062

Punct început	X / Y	Punct sfârşit	X / Y	Lungime segment
3	395.477,106 560.390,86	4	395.482,042 560.379,347	12.527
6	395.493,999 560.355,31	7	395.500,737 560.334,809	21.58
9	395.480,523 560.298,493	10	395.498,168 560.259,952	42.389
12	395.560,867 560.242,758	13	395.565,024 560.225,242	18.003
15	395.572,473 560.137,293	16	395.572,56 560.128,346	8.947
18	395.575,165 560.086,429	19	395.596,538 560.058,082	35.502

Document care conține date cu caracter personal, protejat de prevederile Regulamentului (UE) nr. 679/2016 și Legii 190/2018

Punct început	X / Y	Punct sfârşit	X / Y	Lungime segment
19	395.596,538 560.058,082	20	395.617,562 560.030,845	34.407
22	395.601,86 560.066,054	23	395.594,131 560.083,834	19.387
25	395.583,453 560.109,034	26	395.581,484 560.118,386	9.558
28	395.580,273 560.141,756	29	395.579,172 560.169,679	27.945
31	395.576,529 560.197,583	32	395.574,972 560.208,552	11.079
34	395.567,912 560.255,362	35	395.568,128 560.278,482	23.121
37	395.565,564 560.295,528	38	395.562,664 560.304,792	9.708
40	395.553,371 560.329,327	41	395.549,887 560.343,748	14.836
43	395.548,0 560.362,119	44	395.548,823 560.369,87	7.794
46	395.552,428 560.379,687	47	395.556,033 560.387,163	8.3
49	395.565,714 560.402,08	50	395.475,681 560.408,964	90.296

Punct început	X / Y	Punct sfârşit	X / Y	Lungime segment
20	395.617,562 560.030,845	21	395.617,314 560.034,56	3.723
23	395.594,131 560.083,834	24	395.586,733 560.098,46	16.391
26	395.581,484 560.118,386	27	395.580,567 560.128,112	9.769
29	395.579,172 560.169,679	30	395.578,138 560.184,375	14.733
32	395.574,972 560.208,552	33	395.570,684 560.234,627	26.425
35	395.568,128 560.278,482	36	395.567,11 560.287,02	8.598
38	395.562,664 560.304,792	39	395.558,998 560.314,933	10.783
41	395.549,887 560.343,748	42	395.548,094 560.353,275	9.694
44	395.548,823 560.369,87	45	395.550,154 560.374,216	4.546
47	395.556,033 560.387,163	48	395.560,709 560.395,264	9.354
50	395.475,681 560.408,964	1	395.472,406 560.405,428	4.819

Punct început	X / Y	Punct sfârşit	X / Y	Lungime segment
21	395.617,314 560.034,56	22	395.601,86 560.066,054	35.082
24	395.586,733 560.098,46	25	395.583,453 560.109,034	11.071
27	395.580,567 560.128,112	28	395.580,273 560.141,756	13.647
30	395.578,138 560.184,375	31	395.576,529 560.197,583	13.305
33	395.570,684 560.234,627	34	395.567,912 560.255,362	20.919
36	395.567,11 560.287,02	37	395.565,564 560.295,528	8.647
39	395.558,998 560.314,933	40	395.553,371 560.329,327	15.454
42	395.548,094 560.353,275	43	395.548,0 560.362,119	8.844
45	395.550,154 560.374,216	46	395.552,428 560.379,687	5.924
48	395.560,709 560.395,264	49	395.565,714 560.402,08	8.457

**** Lungimile segmentelor sunt determinate în planul de proiecţie Stereo 70 şi sunt rotunjite la 1 milimetru.**
***** Distanţa dintre puncte este formată din segmente cumulate ce sunt mai mici decât valoarea 1 milimetru.**

Document care conține date cu caracter personal, protejat de prevederile Regulamentului (UE) nr. 679/2016 și Legii 190/2018

DATE DESPRE IMOBILUL NR. 2937

Oficiul de Cadastru şi Publicitate Imobiliară CLUJ
Biroul de Cadastru şi Publicitate Imobiliară Turda

A. Partea I. Descrierea imobilului

TEREN Extravilan

Adresa: Jud. Cluj

Nr. Crt	Nr cadastral Nr. topografic	Suprafaţa* (mp)	Observaţii / Referinţe
A1		1.400	Sector cadastral:211 Teren neimprejmuit;

B. Partea II. Proprietari şi acte

Inscrieri privitoare la dreptul de proprietate şi alte drepturi reale		Referinţe
1 / 24/10/2022		
Act Administrativ nr. 25181 , din 09/01/2014 emis de CJPSDPAT CLUJ;		
B1	Intabulare, drept de PROPRIETATEcu titlu de reconstituire si lege, dobandit prin Reconstituire, cota actuala 1/1	A1
	1) **BOLOŞ FLORENTIN**	

C. Partea III. SARCINI .

Inscrieri privind dezmembramintele dreptului de proprietate, drepturi reale de garanţie şi sarcini	Referinţe
NU SUNT	

Anexa Nr. 1 La Partea I

Teren

Nr cadastral	Suprafaţa (mp)*	Observaţii / Referinţe
	1.400	

* Suprafaţa este determinată in planul de proiecţie Stereo 70.

DETALII LINIARE IMOBIL



Date referitoare la teren

Crt	Categorie folosință	Intra vilan	Suprafaţa (mp)	Tarla	Parcelă	Nr. topo	Observaţii / Referinţe
1	arabil	NU	1.400	68	4/1	-	

Lungime Segmente
1) Valorile lungimilor segmentelor sunt obţinute din proiecţie în plan.

Punct început	X / Y	Punct sfârşit	X / Y	Lungime segment (** (m)
1	395.719,903 562.854,388	2	395.465,94 563.026,74	306.924
2	395.465,94 563.026,74	3	395.465,443 563.025,975	0.913
3	395.465,443 563.025,975	4	395.463,476 563.022,895	3.654
4	395.463,476 563.022,895	5	395.717,073 562.850,792	306.481
5	395.717,073 562.850,792	1	395.719,903 562.854,388	4.576

Document care conține date cu caracter personal, protejat de prevederile Regulamentului (UE) nr. 679/2016 și Legii 190/2018

** Lungimile segmentelor sunt determinate în planul de proiecţie Stereo 70 şi sunt rotunjite la 1 milimetru.
*** Distanţa dintre puncte este formată din segmente cumulate ce sunt mai mici decât valoarea 1 milimetru.

DATE DESPRE IMOBILUL NR. 2938

Oficiul de Cadastru şi Publicitate Imobiliară CLUJ
Biroul de Cadastru şi Publicitate Imobiliară Turda

A. Partea I. Descrierea imobilului

TEREN Extravilan

Adresa: Jud. Cluj

Nr. Crt	Nr cadastral Nr. topografic	Suprafaţa* (mp)	Observaţii / Referinţe
A1		3.235	Sector cadastral:218 Teren neimprejmuit;

B. Partea II. Proprietari şi acte

Inscrieri privitoare la dreptul de proprietate şi alte drepturi reale		Referinţe
/		
Act Normativ nr. 7, din 13/03/1996 emis de PARLAMENTUL ROMANIEI;		
B1	Inscrierea provizorie, drept de PROPRIETATE, dobandit prin Lege, cota actuala 1/1	A1
	1) **COMUNA PETRESTII DE JOS**, CIF:5507056, Proprietar Neidentificat	

C. Partea III. SARCINI .

Inscrieri privind dezmembramintele dreptului de proprietate, drepturi reale de garanţie şi sarcini	Referinţe
NU SUNT	

Document care conține date cu caracter personal, protejat de prevederile Regulamentului (UE) nr. 679/2016 și Legii 190/2018

Anexa Nr. 1 La Partea I

Teren

Nr cadastral	Suprafaţa (mp)*	Observaţii / Referinţe
	3.235	

* Suprafaţa este determinată in planul de proiecţie Stereo 70.

DETALII LINIARE IMOBIL

Date referitoare la teren

Crt	Categorie folosință	Intra vilan	Suprafaţa (mp)	Tarla	Parcelă	Nr. topo	Observaţii / Referinţe
1	drum	NU	3.235	72	2596	-	

Lungime Segmente

1) Valorile lungimilor segmentelor sunt obţinute din proiecţie în plan.

Punct început	X / Y	Punct sfârşit	X / Y	Lungime segment
1	396.588,146 561.637,615	2	396.599,704 561.641,171	12.093
4	396.625,358 561.644,219	5	396.637,677 561.642,441	12.447
7	396.679,078 561.630,884	8	396.690,0 561.627,074	11.567
10	396.706,892 561.616,152	11	396.728,609 561.597,737	28.474
13	396.752,358 561.577,036	14	396.765,058 561.566,241	16.668
16	396.783,35 561.555,288	17	396.795,03 561.547,318	14.14

Punct început	X / Y	Punct sfârşit	X / Y	Lungime segment
2	396.599,704 561.641,171	3	396.613,928 561.643,838	14.472
5	396.637,677 561.642,441	6	396.654,568 561.638,377	17.373
8	396.690,0 561.627,074	9	396.699,907 561.621,74	11.252
11	396.728,609 561.597,737	12	396.744,611 561.584,529	20.749
14	396.765,058 561.566,241	15	396.776,234 561.558,748	13.455
17	396.795,03 561.547,318	18	396.800,237 561.541,603	7.731

Punct început	X / Y	Punct sfârşit	X / Y	Lungime segment
3	396.613,928 561.643,838	4	396.625,358 561.644,219	11.436
6	396.654,568 561.638,377	7	396.679,078 561.630,884	25.63
9	396.699,907 561.621,74	10	396.706,892 561.616,152	8.945
12	396.744,611 561.584,529	13	396.752,358 561.577,036	10.778
15	396.776,234 561.558,748	16	396.783,35 561.555,288	7.913
18	396.800,237 561.541,603	19	396.801,634 561.538,047	3.821

Document care conține date cu caracter personal, protejat de prevederile Regulamentului (UE) nr. 679/2016 și Legii 190/2018

Punct început	X / Y	Punct sfârşit	X / Y	Lungime segment
19	396.801,634 561.538,047	20	396.802,142 561.525,347	12.71
22	396.809,254 561.502,741	23	396.813,445 561.496,348	7.644
25	396.822,97 561.483,225	26	396.825,933 561.476,028	7.783
28	396.832,072 561.452,11	29	396.836,093 561.438,14	14.537
31	396.844,136 561.398,77	32	396.846,042 561.376,545	22.307
34	396.853,238 561.327,438	35	396.855,355 561.310,716	16.855
37	396.867,42 561.281,506	38	396.871,653 561.270,711	11.595
40	396.887,528 561.228,378	41	396.895,148 561.209,54	20.321
43	396.916,103 561.173,556	44	396.936,212 561.155,776	26.842
46	396.973,465 561.133,339	47	396.992,304 561.121,486	22.257
49	397.022,36 561.105,611	50	397.030,827 561.104,764	8.509
52	397.039,651 561.110,912	53	397.030,611 561.108,806	9.282
55	397.008,773 561.114,696	56	396.994,528 561.124,812	17.472
58	396.938,861 561.158,772	59	396.919,139 561.176,211	26.326
61	396.898,808 561.211,158	62	396.891,238 561.229,873	20.188
64	396.875,418 561.272,067	65	396.871,053 561.283,199	11.957
67	396.859,285 561.311,522	68	396.857,191 561.328,065	16.675
70	396.850,027 561.376,882	71	396.848,111 561.399,235	22.435
73	396.839,961 561.439,162	74	396.835,923 561.453,19	14.598
76	396.829,749 561.477,266	77	396.826,498 561.485,162	8.539
79	396.816,726 561.498,64	80	396.812,795 561.504,635	7.169
82	396.806,125 561.525,839	83	396.805,604 561.538,881	13.052
85	396.797,671 561.550,358	86	396.785,363 561.558,758	14.901
88	396.767,475 561.569,436	89	396.755,046 561.580,0	16.312
91	396.731,176 561.600,805	92	396.709,435 561.619,24	28.505
94	396.691,618 561.630,746	95	396.680,323 561.634,686	11.962
97	396.638,432 561.646,373	98	396.625,578 561.648,228	12.987
100	396.598,744 561.645,061	101	396.586,9 561.641,416	12.392
103	396.565,058 561.629,576	1	396.588,146 561.637,615	24.448

Punct început	X / Y	Punct sfârşit	X / Y	Lungime segment
20	396.802,142 561.525,347	21	396.804,555 561.513,79	11.806
23	396.813,445 561.496,348	24	396.818,948 561.488,94	9.228
26	396.825,933 561.476,028	27	396.828,896 561.463,752	12.629
29	396.836,093 561.438,14	30	396.841,808 561.414,433	24.386
32	396.846,042 561.376,545	33	396.847,735 561.356,225	20.39
35	396.855,355 561.310,716	36	396.859,588 561.295,9	15.409
38	396.871,653 561.270,711	39	396.876,733 561.255,26	16.265
41	396.895,148 561.209,54	42	396.903,192 561.192,818	18.556
44	396.936,212 561.155,776	45	396.945,314 561.149,849	10.862
47	396.992,304 561.121,486	48	397.006,908 561.111,114	17.913
50	397.030,827 561.104,764	51	397.039,928 561.106,669	9.299
53	397.030,611 561.108,806	54	397.023,243 561.109,543	7.405
56	396.994,528 561.124,812	57	396.975,543 561.136,758	22.431
59	396.919,139 561.176,211	60	396.906,673 561.194,808	22.389
62	396.891,238 561.229,873	63	396.880,493 561.256,631	28.835
65	396.871,053 561.283,199	66	396.863,313 561.297,423	16.194
68	396.857,191 561.328,065	69	396.851,704 561.356,768	29.223
71	396.848,111 561.399,235	72	396.845,739 561.415,198	16.138
74	396.835,923 561.453,19	75	396.832,771 561.464,747	11.979
77	396.826,498 561.485,162	78	396.822,19 561.491,284	7.486
80	396.812,795 561.504,635	81	396.808,39 561.514,993	11.256
83	396.805,604 561.538,881	84	396.803,687 561.543,75	5.233
86	396.785,363 561.558,758	87	396.778,231 561.562,224	7.93
89	396.755,046 561.580,0	90	396.747,278 561.587,514	10.807
92	396.709,435 561.619,24	93	396.702,122 561.625,09	9.365
95	396.680,323 561.634,686	96	396.655,621 561.642,238	25.831
98	396.625,578 561.648,228	99	396.613,49 561.647,826	12.095
101	396.586,9 561.641,416	102	396.561,676 561.632,632	26.71

Punct început	X / Y	Punct sfârşit	X / Y	Lungime segment
21	396.804,555 561.513,79	22	396.809,254 561.502,741	12.007
24	396.818,948 561.488,94	25	396.822,97 561.483,225	6.988
27	396.828,896 561.463,752	28	396.832,072 561.452,11	12.067
30	396.841,808 561.414,433	31	396.844,136 561.398,77	15.835
33	396.847,735 561.356,225	34	396.853,238 561.327,438	29.308
36	396.859,588 561.295,9	37	396.867,42 561.281,506	16.387
39	396.876,733 561.255,26	40	396.887,528 561.228,378	28.968
42	396.903,192 561.192,818	43	396.916,103 561.173,556	23.189
45	396.945,314 561.149,849	46	396.973,465 561.133,339	32.635
48	397.006,908 561.111,114	49	397.022,36 561.105,611	16.403
51	397.039,928 561.106,669	52	397.039,651 561.110,912	4.252
54	397.023,243 561.109,543	55	397.008,773 561.114,696	15.36
57	396.975,543 561.136,758	58	396.938,861 561.158,772	42.781
60	396.906,673 561.194,808	61	396.898,808 561.211,158	18.143
63	396.880,493 561.256,631	64	396.875,418 561.272,067	16.249
66	396.863,313 561.297,423	67	396.859,285 561.311,522	14.663
69	396.851,704 561.356,768	70	396.850,027 561.376,882	20.184
72	396.845,739 561.415,198	73	396.839,961 561.439,162	24.651
75	396.832,771 561.464,747	76	396.829,749 561.477,266	12.879
78	396.822,19 561.491,284	79	396.816,726 561.498,64	9.163
81	396.808,39 561.514,993	82	396.806,125 561.525,839	11.08
84	396.803,687 561.543,75	85	396.797,671 561.550,358	8.936
87	396.778,231 561.562,224	88	396.767,475 561.569,436	12.95
90	396.747,278 561.587,514	91	396.731,176 561.600,805	20.879
93	396.702,122 561.625,09	94	396.691,618 561.630,746	11.93
96	396.655,621 561.642,238	97	396.638,432 561.646,373	17.679
99	396.613,49 561.647,826	100	396.598,744 561.645,061	15.003
102	396.561,676 561.632,632	103	396.565,058 561.629,576	4.558

**** Lungimile segmentelor sunt determinate în planul de proiecţie Stereo 70 şi sunt rotunjite la 1 milimetru.**
***** Distanţa dintre puncte este formată din segmente cumulate ce sunt mai mici decât valoarea 1 milimetru.**

Document care conține date cu caracter personal, protejat de prevederile Regulamentului (UE) nr. 679/2016 și Legii 190/2018

DATE DESPRE IMOBILUL NR. 2939

Oficiul de Cadastru şi Publicitate Imobiliară CLUJ
Biroul de Cadastru şi Publicitate Imobiliară Turda

A. Partea I. Descrierea imobilului

TEREN Extravilan

Adresa: Jud. Cluj

Nr. Crt	Nr cadastral Nr. topografic	Suprafaţa* (mp)	Observaţii / Referinţe
A1		100	Sector cadastral:211 Teren neimprejmuit;

B. Partea II. Proprietari şi acte

Inscrieri privitoare la dreptul de proprietate şi alte drepturi reale		Referinţe
/		
Act Normativ nr. 7, din 13/03/1996 emis de PARLAMENTUL ROMÂNIEI;		
B1	Inscrierea provizorie, drept de PROPRIETATE, dobandit prin Lege, cota actuala 1/1	A1
	1) **COMUNA PETREŞTII DE JOS**, CIF:5507056, Proprietar Neidentificat	

C. Partea III. SARCINI .

Inscrieri privind dezmembramintele dreptului de proprietate, drepturi reale de garanţie şi sarcini	Referinţe
NU SUNT	

Document care conține date cu caracter personal, protejat de prevederile Regulamentului (UE) nr. 679/2016 și Legii 190/2018

Anexa Nr. 1 La Partea I

Teren

Nr cadastral	Suprafaţa (mp)*	Observaţii / Referinţe
	100	

* Suprafaţa este determinată in planul de proiecţie Stereo 70.

DETALII LINIARE IMOBIL

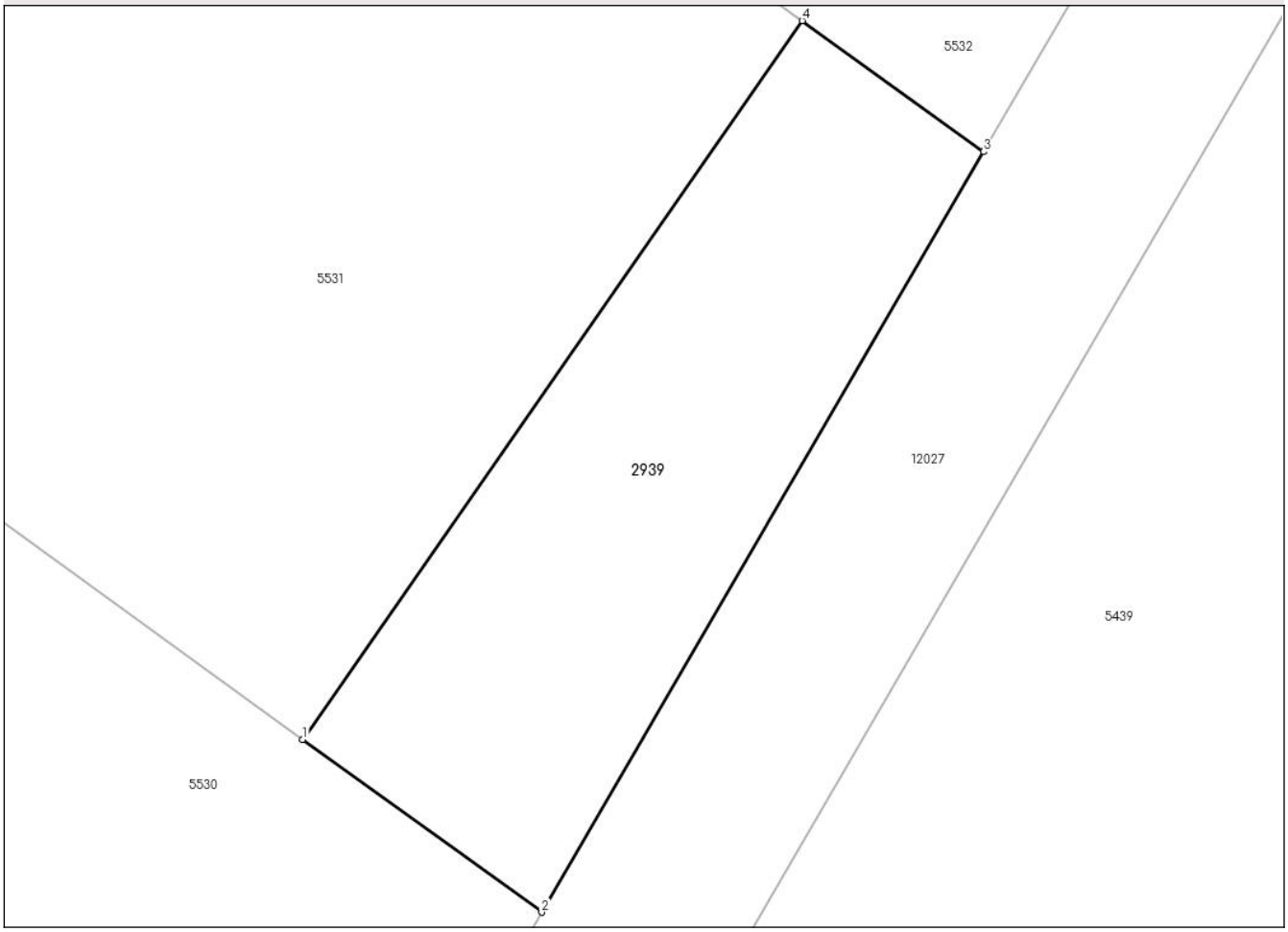

Date referitoare la teren

Crt	Categorie folosință	Intra vilan	Suprafaţa (mp)	Tarla	Parcelă	Nr. topo	Observaţii / Referinţe
1	arabil	NU	100	-	-	-	

Lungime Segmente
1) Valorile lungimilor segmentelor sunt obţinute din proiecţie în plan.

Punct început	X / Y	Punct sfârşit	X / Y	Lungime segment (** (m)
1	395.577,263 562.137,934	2	395.582,285 562.134,308	6.194
2	395.582,285 562.134,308	3	395.591,562 562.150,262	18.456
3	395.591,562 562.150,262	4	395.587,755 562.153,011	4.696
4	395.587,755 562.153,011	1	395.577,263 562.137,934	18.369

**** Lungimile segmentelor sunt determinate în planul de proiecţie Stereo 70 şi sunt rotunjite la 1 milimetru.**

Document care conține date cu caracter personal, protejat de prevederile Regulamentului (UE) nr. 679/2016 și Legii 190/2018

***** Distanţa dintre puncte este formată din segmente cumulate ce sunt mai mici decât valoarea 1 milimetru.**

DATE DESPRE IMOBILUL NR. 2941

Oficiul de Cadastru şi Publicitate Imobiliară CLUJ
Biroul de Cadastru şi Publicitate Imobiliară Turda

A. Partea I. Descrierea imobilului

TEREN Extravilan

Adresa: Jud. Cluj

Nr. Crt	Nr cadastral Nr. topografic	Suprafaţa* (mp)	Observaţii / Referinţe
A1		1.600	Sector cadastral:211 Teren neimprejmuit;

B. Partea II. Proprietari şi acte

Inscrieri privitoare la dreptul de proprietate şi alte drepturi reale		Referinţe
1 / 24/10/2022		
Act Administrativ nr. 3021/1525, din 27/11/2002 emis de CJPSDPAT CLUJ;		
B1	Intabulare, drept de PROPRIETATEcu titlu de reconstituire si lege, dobandit prin Reconstituire, cota actuala 1/1	A1
	1) **MARC AUREL**	

C. Partea III. SARCINI .

Inscrieri privind dezmembramintele dreptului de proprietate, drepturi reale de garanţie şi sarcini	Referinţe
NU SUNT	

Document care conține date cu caracter personal, protejat de prevederile Regulamentului (UE) nr. 679/2016 și Legii 190/2018

Anexa Nr. 1 La Partea I

Teren

Nr cadastral	Suprafaţa (mp)*	Observaţii / Referinţe
	1.600	

* Suprafaţa este determinată in planul de proiecţie Stereo 70.

DETALII LINIARE IMOBIL

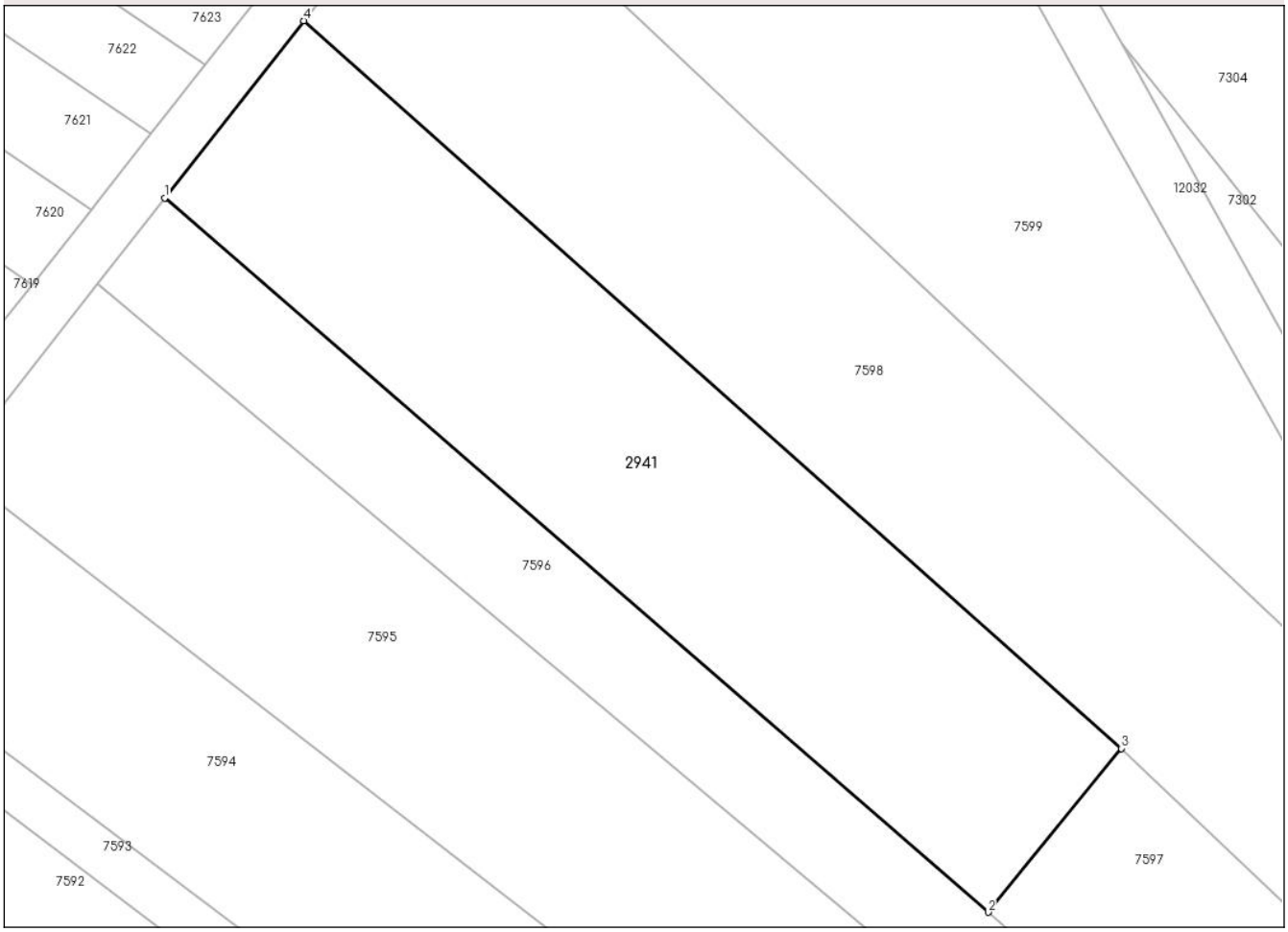

Date referitoare la teren

Crt	Categorie folosință	Intra vilan	Suprafaţa (mp)	Tarla	Parcelă	Nr. topo	Observaţii / Referinţe
1	arabil	NU	1.600	68	80	-	

Lungime Segmente
1) Valorile lungimilor segmentelor sunt obţinute din proiecţie în plan.

Punct început	X / Y	Punct sfârşit	X / Y	Lungime segment (** (m)
1	395.819,473 562.974,213	2	395.887,015 562.915,705	89.36
2	395.887,015 562.915,705	3	395.897,952 562.929,119	17.307
3	395.897,952 562.929,119	4	395.830,868 562.988,742	89.75
4	395.830,868 562.988,742	1	395.819,473 562.974,213	18.465

**** Lungimile segmentelor sunt determinate în planul de proiecţie Stereo 70 şi sunt rotunjite la 1 milimetru.**

Document care conține date cu caracter personal, protejat de prevederile Regulamentului (UE) nr. 679/2016 și Legii 190/2018

***** Distanţa dintre puncte este formată din segmente cumulate ce sunt mai mici decât valoarea 1 milimetru.**

DATE DESPRE IMOBILUL NR. 2943

Oficiul de Cadastru şi Publicitate Imobiliară CLUJ
Biroul de Cadastru şi Publicitate Imobiliară Turda

A. Partea I. Descrierea imobilului

TEREN Extravilan

Adresa: Jud. Cluj

Nr. Crt	Nr cadastral Nr. topografic	Suprafaţa* (mp)	Observaţii / Referinţe
A1		700	Sector cadastral:211 Teren neimprejmuit;

B. Partea II. Proprietari şi acte

Inscrieri privitoare la dreptul de proprietate şi alte drepturi reale		Referinţe
1 / 24/10/2022		
Act Administrativ nr. 1672/1312, din 02/08/2002 emis de CJPSDPAT CLUJ;		
B1	Intabulare, drept de PROPRIETATE, dobandit prin Reconstituire, cota actuala 1/1	A1
	1) **PETAC VALERIA**	

C. Partea III. SARCINI .

Inscrieri privind dezmembramintele dreptului de proprietate, drepturi reale de garanţie şi sarcini	Referinţe
NU SUNT	

Document care conține date cu caracter personal, protejat de prevederile Regulamentului (UE) nr. 679/2016 și Legii 190/2018

Anexa Nr. 1 La Partea I

Teren

Nr cadastral	Suprafaţa (mp)*	Observaţii / Referinţe
	700	

* Suprafaţa este determinată in planul de proiecţie Stereo 70.

DETALII LINIARE IMOBIL

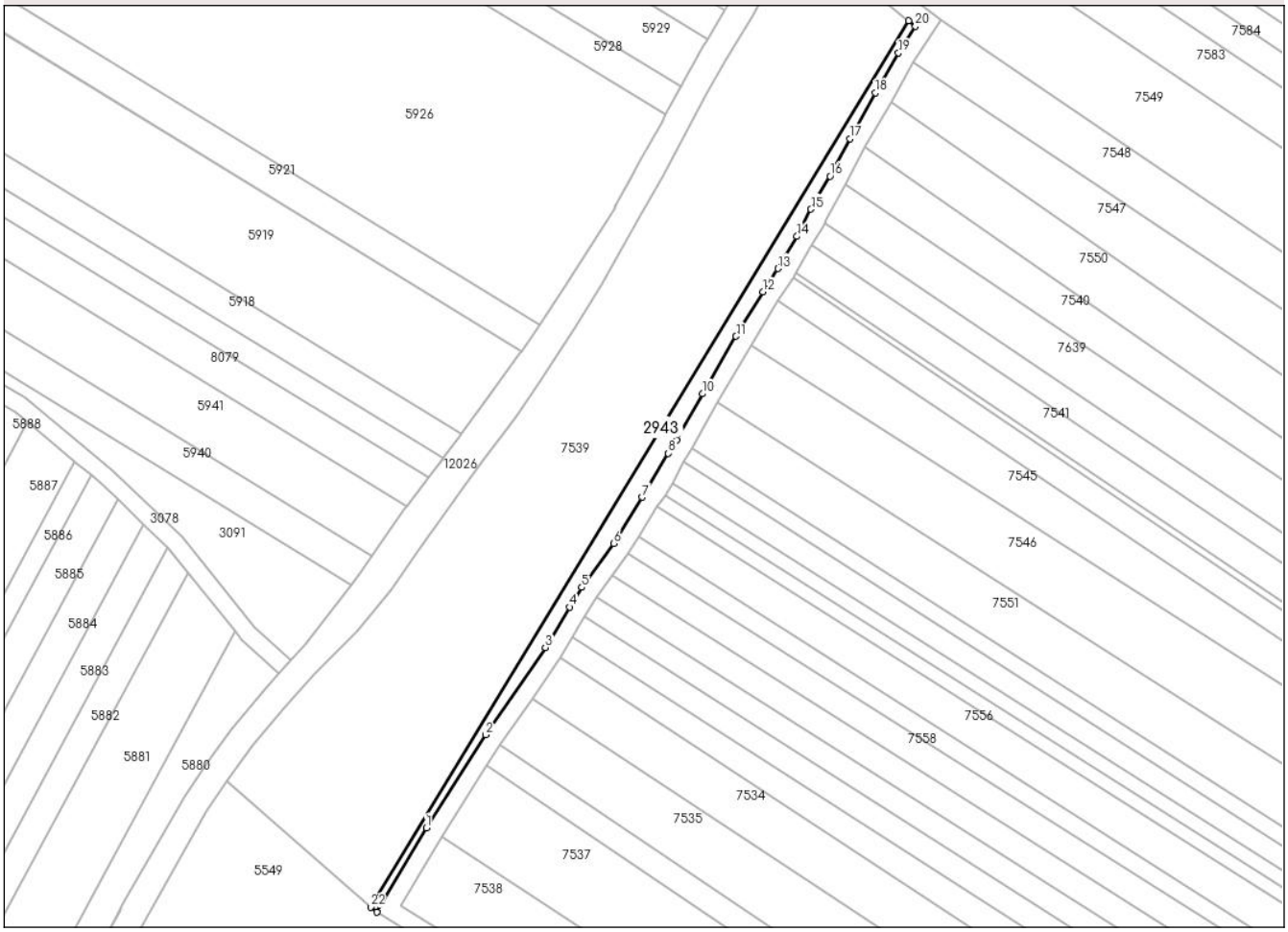

Date referitoare la teren

Crt	Categorie folosință	Intra vilan	Suprafaţa (mp)	Tarla	Parcelă	Nr. topo	Observaţii / Referinţe
1	arabil	NU	700	68	1/11	-	

Lungime Segmente

1) Valorile lungimilor segmentelor sunt obţinute din proiecţie în plan.

Punct început	X / Y	Punct sfârşit	X / Y	Lungime segment (** (m)
1	395.350,574 562.778,134	2	395.363,981 562.799,185	24.957
3	395.377,502 562.818,84	4	395.382,969 562.827,999	10.667
5	395.385,747 562.832,466	6	395.392,924 562.842,386	12.245
7	395.399,341 562.852,828	8	395.405,339 562.862,698	11.549
9	395.407,187 562.865,757	10	395.413,021 562.876,189	11.953

Punct început	X / Y	Punct sfârşit	X / Y	Lungime segment (** (m)
2	395.363,981 562.799,185	3	395.377,502 562.818,84	23.857
4	395.382,969 562.827,999	5	395.385,747 562.832,466	5.26
6	395.392,924 562.842,386	7	395.399,341 562.852,828	12.256
8	395.405,339 562.862,698	9	395.407,187 562.865,757	3.573
10	395.413,021 562.876,189	11	395.420,638 562.889,155	15.038

Document care conține date cu caracter personal, protejat de prevederile Regulamentului (UE) nr. 679/2016 și Legii 190/2018

Punct început	X / Y	Punct sfârşit	X / Y	Lungime segment (** (m)
11	395.420,638 562.889,155	12	395.426,667 562.899,213	11.727
13	395.430,108 562.904,459	14	395.434,373 562.911,725	8.425
15	395.437,559 562.917,866	16	395.441,892 562.925,306	8.61
17	395.446,338 562.933,772	18	395.452,144 562.944,124	11.869
19	395.457,366 562.953,161	20	395.461,203 562.959,149	7.112
21	395.459,652 562.960,429	22	395.338,016 562.760,27	234.219
23	395.339,369 562.759,084	1	395.350,574 562.778,134	22.102

Punct început	X / Y	Punct sfârşit	X / Y	Lungime segment (** (m)
12	395.426,667 562.899,213	13	395.430,108 562.904,459	6.273
14	395.434,373 562.911,725	15	395.437,559 562.917,866	6.918
16	395.441,892 562.925,306	17	395.446,338 562.933,772	9.563
18	395.452,144 562.944,124	19	395.457,366 562.953,161	10.437
20	395.461,203 562.959,149	21	395.459,652 562.960,429	2.011
22	395.338,016 562.760,27	23	395.339,369 562.759,084	1.799

** Lungimile segmentelor sunt determinate în planul de proiecţie Stereo 70 şi sunt rotunjite la 1 milimetru.
*** Distanţa dintre puncte este formată din segmente cumulate ce sunt mai mici decât valoarea 1 milimetru.

Document care conține date cu caracter personal, protejat de prevederile Regulamentului (UE) nr. 679/2016 și Legii 190/2018