DATE DESPRE IMOBILUL NR. 10765

Oficiul de Cadastru şi Publicitate Imobiliară CLUJ
Biroul de Cadastru şi Publicitate Imobiliară Turda

A. Partea I. Descrierea imobilului

TEREN Extravilan

Adresa: Jud. Cluj

Nr. Crt	Nr cadastral Nr. topografic	Suprafaţa* (mp)	Observaţii / Referinţe
A1		7.000	Sector cadastral:162 Teren neimprejmuit;

B. Partea II. Proprietari şi acte

Inscrieri privitoare la dreptul de proprietate şi alte drepturi reale		Referinţe
/		
Act Normativ nr. 7, din 13/03/1996 emis de PARLAMENTUL ROMANIEI (Art.13 alin.15);		
B1	Inscrierea provizorie, drept de PROPRIETATE, dobandit prin Lege, cota actuala 1/1	A1
	1) **COMUNA PETREŞTII DE JOS**, CIF:9999999999999, PROPRIETAR NEIDENTIFICAT	

C. Partea III. SARCINI .

Inscrieri privind dezmembramintele dreptului de proprietate, drepturi reale de garanţie şi sarcini	Referinţe
NU SUNT	

Document care conține date cu caracter personal, protejat de prevederile Regulamentului (UE) nr. 679/2016 și Legii 190/2018

Anexa Nr. 1 La Partea I

Teren

Nr cadastral	Suprafaţa (mp)*	Observaţii / Referinţe
	7.000	

* Suprafaţa este determinată in planul de proiecţie Stereo 70.

DETALII LINIARE IMOBIL



Date referitoare la teren

Crt	Categorie folosință	Intra vilan	Suprafaţa (mp)	Tarla	Parcelă	Nr. topo	Observaţii / Referinţe
1	faneata	NU	7.000	65	-	-	

Lungime Segmente
1) Valorile lungimilor segmentelor sunt obţinute din proiecţie în plan.

Punct început	X / Y	Punct sfârşit	X / Y	Lungime segment (** (m)
1	394.818,625 564.119,139	2	394.813,808 564.119,504	4.831
2	394.813,808 564.119,504	3	394.812,534 564.119,601	1.278
3	394.812,534 564.119,601	4	394.805,865 564.120,107	6.688
4	394.805,865 564.120,107	5	394.793,2 564.121,069	12.702
5	394.793,2 564.121,069	6	394.783,684 564.121,791	9.543

Document care conține date cu caracter personal, protejat de prevederile Regulamentului (UE) nr. 679/2016 și Legii 190/2018

Punct început	X / Y	Punct sfârşit	X / Y	Lungime segment (** (m)
6	394.783,684 564.121,791	7	394.783,067 564.121,838	0.619
7	394.783,067 564.121,838	8	394.773,258 563.927,672	194.414
8	394.773,258 563.927,672	9	394.808,62 563.921,082	35.97
9	394.808,62 563.921,082	1	394.818,625 564.119,139	198.309

** Lungimile segmentelor sunt determinate în planul de proiecţie Stereo 70 şi sunt rotunjite la 1 milimetru.
*** Distanţa dintre puncte este formată din segmente cumulate ce sunt mai mici decât valoarea 1 milimetru.

DATE DESPRE IMOBILUL NR. 10766

Oficiul de Cadastru şi Publicitate Imobiliară CLUJ
Biroul de Cadastru şi Publicitate Imobiliară Turda

A. Partea I. Descrierea imobilului

TEREN Extravilan

Adresa: Jud. Cluj

Nr. Crt	Nr cadastral Nr. topografic	Suprafaţa* (mp)	Observaţii / Referinţe
A1		3.000	Sector cadastral:162 Teren neimprejmuit;

B. Partea II. Proprietari şi acte

Inscrieri privitoare la dreptul de proprietate şi alte drepturi reale		Referinţe
/		
Act Normativ nr. 7, din 13/03/1996 emis de PARLAMENTUL ROMÂNIEI (Art.13 alin.15);		
B1	Inscrierea provizorie, drept de PROPRIETATE, dobandit prin Lege, cota actuala 1/1	A1
	1) **COMUNA PETREŞTII DE JOS**, CIF:5507056, PROPRIETAR NEIDENTIFICAT	

C. Partea III. SARCINI .

Inscrieri privind dezmembramintele dreptului de proprietate, drepturi reale de garanţie şi sarcini	Referinţe
NU SUNT	

Document care conține date cu caracter personal, protejat de prevederile Regulamentului (UE) nr. 679/2016 și Legii 190/2018

Anexa Nr. 1 La Partea I

Teren

Nr cadastral	Suprafaţa (mp)*	Observaţii / Referinţe
	3.000	

* Suprafaţa este determinată in planul de proiecţie Stereo 70.

DETALII LINIARE IMOBIL

Date referitoare la teren

Crt	Categorie folosință	Intra vilan	Suprafaţa (mp)	Tarla	Parcelă	Nr. topo	Observaţii / Referinţe
1	arabil	NU	3.000	65	-	-	

Lungime Segmente

1) Valorile lungimilor segmentelor sunt obţinute din proiecţie în plan.

Punct început	X / Y	Punct sfârşit	X / Y	Lungime segment (** (m)
1	394.792,158 564.436,658	2	394.782,644 564.436,901	9.517
2	394.782,644 564.436,901	3	394.783,684 564.121,791	315.112
3	394.783,684 564.121,791	4	394.793,2 564.121,069	9.543
4	394.793,2 564.121,069	1	394.792,158 564.436,658	315.591

**** Lungimile segmentelor sunt determinate în planul de proiecţie Stereo 70 şi sunt rotunjite la 1 milimetru.**

Document care conține date cu caracter personal, protejat de prevederile Regulamentului (UE) nr. 679/2016 și Legii 190/2018

***** Distanţa dintre puncte este formată din segmente cumulate ce sunt mai mici decât valoarea 1 milimetru.**

DATE DESPRE IMOBILUL NR. 10767

Oficiul de Cadastru şi Publicitate Imobiliară CLUJ
Biroul de Cadastru şi Publicitate Imobiliară Turda

A. Partea I. Descrierea imobilului

TEREN Extravilan

Adresa: Jud. Cluj

Nr. Crt	Nr cadastral Nr. topografic	Suprafaţa* (mp)	Observaţii / Referinţe
A1		300	Sector cadastral:211 Teren neimprejmuit;

B. Partea II. Proprietari şi acte

Inscrieri privitoare la dreptul de proprietate şi alte drepturi reale		Referinţe
/		
Act Normativ nr. 7, din 13/03/1996 emis de PARLAMENTUL ROMÂNIEI (art.13,alin.15);		
B1	Inscrierea provizorie, drept de PROPRIETATE, dobandit prin Lege, cota actuala 1/1	A1
	1) **COMUNA PETREŞTII DE JOS**, CIF:5507056, PROPRIETAR NEIDENTIFICAT	

C. Partea III. SARCINI .

Inscrieri privind dezmembramintele dreptului de proprietate, drepturi reale de garanţie şi sarcini	Referinţe
NU SUNT	

Anexa Nr. 1 La Partea I

Teren

Nr cadastral	Suprafaţa (mp)*	Observaţii / Referinţe
	300	

* Suprafaţa este determinată in planul de proiecţie Stereo 70.

DETALII LINIARE IMOBIL

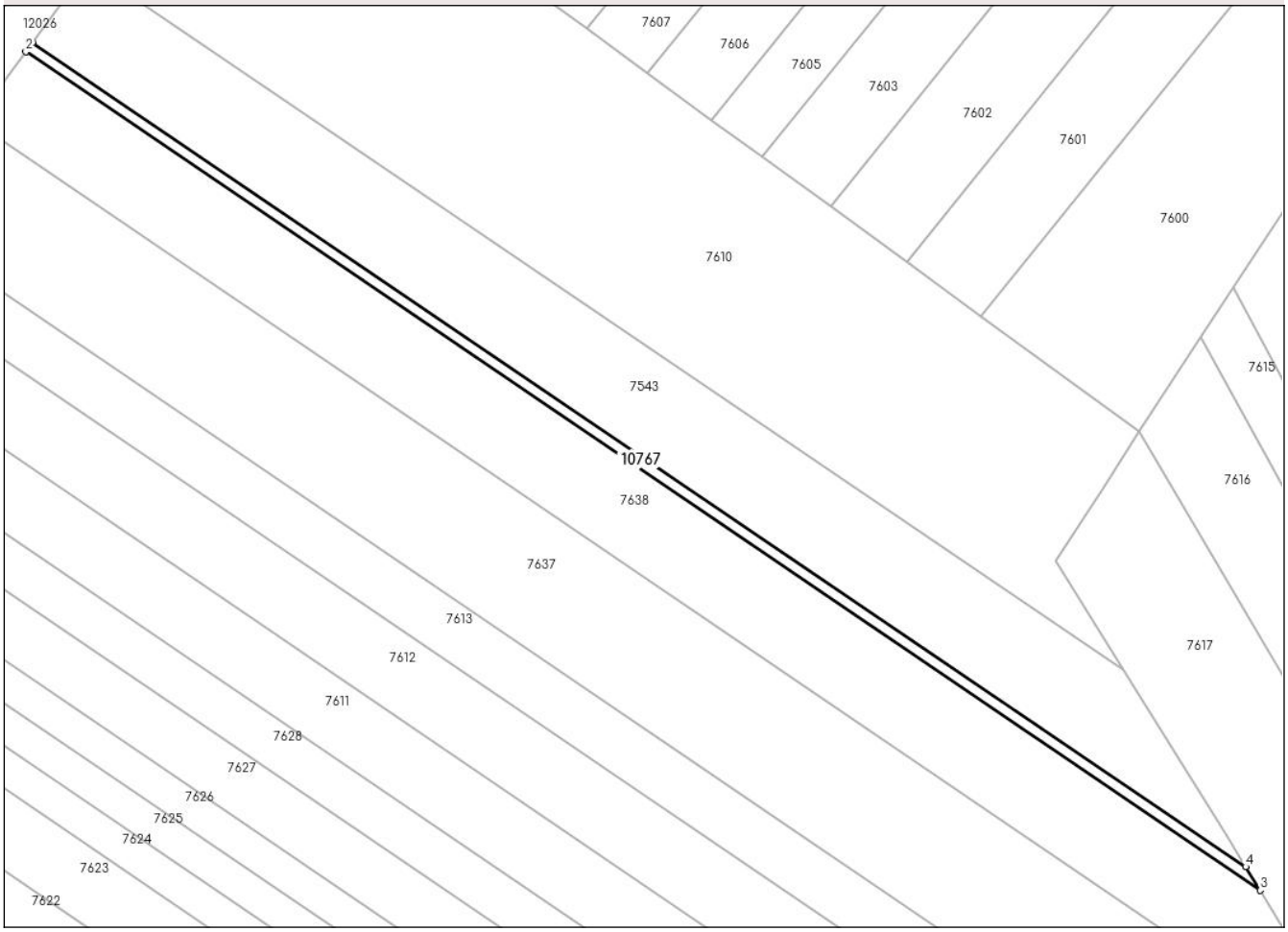

Date referitoare la teren

Crt	Categorie folosință	Intra vilan	Suprafaţa (mp)	Tarla	Parcelă	Nr. topo	Observaţii / Referinţe
1	arabil	NU	300	68	-	-	

Lungime Segmente
1) Valorile lungimilor segmentelor sunt obţinute din proiecţie în plan.

Punct început	X / Y	Punct sfârşit	X / Y	Lungime segment (** (m)
1	395.613,409 563.240,762	2	395.612,512 563.239,542	1.514
2	395.612,512 563.239,542	3	395.778,015 563.127,223	200.017
3	395.778,015 563.127,223	4	395.776,051 563.130,385	3.723
4	395.776,051 563.130,385	1	395.613,409 563.240,762	196.559

**** Lungimile segmentelor sunt determinate în planul de proiecţie Stereo 70 şi sunt rotunjite la 1 milimetru.**

Document care conține date cu caracter personal, protejat de prevederile Regulamentului (UE) nr. 679/2016 și Legii 190/2018

***** Distanţa dintre puncte este formată din segmente cumulate ce sunt mai mici decât valoarea 1 milimetru.**

DATE DESPRE IMOBILUL NR. 10768

Oficiul de Cadastru şi Publicitate Imobiliară CLUJ
Biroul de Cadastru şi Publicitate Imobiliară Turda

A. Partea I. Descrierea imobilului

TEREN Extravilan

Adresa: Jud. Cluj

Nr. Crt	Nr cadastral Nr. topografic	Suprafaţa* (mp)	Observaţii / Referinţe
A1		396	Sector cadastral:211 Teren neimprejmuit;

B. Partea II. Proprietari şi acte

Inscrieri privitoare la dreptul de proprietate şi alte drepturi reale		Referinţe
/		
Act Normativ nr. 7, din 13/03/1996 emis de PARLAMENTUL ROMÂNIEI (art.13,alin.15);		
B1	Inscrierea provizorie, drept de PROPRIETATE, dobandit prin Lege, cota actuala 1/1	A1
	1) **COMUNA PETREŞTII DE JOS**, CIF:5507056, PROPRIETAR NEIDENTIFICAT	

C. Partea III. SARCINI .

Inscrieri privind dezmembramintele dreptului de proprietate, drepturi reale de garanţie şi sarcini	Referinţe
NU SUNT	

Document care conține date cu caracter personal, protejat de prevederile Regulamentului (UE) nr. 679/2016 și Legii 190/2018

Anexa Nr. 1 La Partea I

Teren

Nr cadastral	Suprafaţa (mp)*	Observaţii / Referinţe
	396	

* Suprafaţa este determinată in planul de proiecţie Stereo 70.

DETALII LINIARE IMOBIL



Date referitoare la teren

Crt	Categorie folosință	Intra vilan	Suprafaţa (mp)	Tarla	Parcelă	Nr. topo	Observaţii / Referinţe
1	arabil	NU	396	68	-	-	

Lungime Segmente
1) Valorile lungimilor segmentelor sunt obţinute din proiecţie în plan.

Punct început	X / Y	Punct sfârşit	X / Y	Lungime segment (** (m)
1	395.649,992 562.757,558	2	395.434,111 562.903,378	260.515
2	395.434,111 562.903,378	3	395.433,507 562.902,349	1.194
3	395.433,507 562.902,349	4	395.648,962 562.756,018	260.449
4	395.648,962 562.756,018	1	395.649,992 562.757,558	1.853

**** Lungimile segmentelor sunt determinate în planul de proiecţie Stereo 70 şi sunt rotunjite la 1 milimetru.**

Document care conține date cu caracter personal, protejat de prevederile Regulamentului (UE) nr. 679/2016 și Legii 190/2018

***** Distanţa dintre puncte este formată din segmente cumulate ce sunt mai mici decât valoarea 1 milimetru.**

DATE DESPRE IMOBILUL NR. 10769

Oficiul de Cadastru şi Publicitate Imobiliară CLUJ
Biroul de Cadastru şi Publicitate Imobiliară Turda

A. Partea I. Descrierea imobilului

TEREN Extravilan

Adresa: Jud. Cluj

Nr. Crt	Nr cadastral Nr. topografic	Suprafaţa* (mp)	Observaţii / Referinţe
A1		2.200	Sector cadastral:212 Teren neimprejmuit;

B. Partea II. Proprietari şi acte

Inscrieri privitoare la dreptul de proprietate şi alte drepturi reale		Referinţe
/		
Act Normativ nr. 7, din 13/03/1996 emis de PARLAMENTUL ROMÂNIEI (art.13, alin.15);		
B1	Inscrierea provizorie, drept de PROPRIETATE, dobandit prin Lege, cota actuala 1/1	A1
	1) **COMUNA PETRESTII DE JOS**, CIF:5507056, PROPRIETAR NEIDENTIFICAT	

C. Partea III. SARCINI .

Inscrieri privind dezmembramintele dreptului de proprietate, drepturi reale de garanţie şi sarcini	Referinţe
NU SUNT	

Document care conține date cu caracter personal, protejat de prevederile Regulamentului (UE) nr. 679/2016 și Legii 190/2018

Anexa Nr. 1 La Partea I

Teren

Nr cadastral	Suprafaţa (mp)*	Observaţii / Referinţe
	2.200	

* Suprafaţa este determinată in planul de proiecţie Stereo 70.

DETALII LINIARE IMOBIL

Date referitoare la teren

Crt	Categorie folosință	Intra vilan	Suprafaţa (mp)	Tarla	Parcelă	Nr. topo	Observaţii / Referinţe
1	faneata	NU	2.200	66	-	-	

Lungime Segmente

1) Valorile lungimilor segmentelor sunt obţinute din proiecţie în plan.

Punct început	X / Y	Punct sfârşit	X / Y	Lungime segment (** (m)
1	394.844,211 562.566,836	2	394.841,266 562.568,4	3.334
3	394.829,87 562.574,449	4	394.829,37 562.566,457	8.008
5	394.829,343 562.566,026	6	394.826,028 562.559,975	6.899
7	394.823,658 562.555,625	8	394.821,525 562.548,539	7.4
9	394.820,168 562.544,03	10	394.818,714 562.539,2	5.044

Punct început	X / Y	Punct sfârşit	X / Y	Lungime segment (** (m)
2	394.841,266 562.568,4	3	394.829,87 562.574,449	12.902
4	394.829,37 562.566,457	5	394.829,343 562.566,026	0.432
6	394.826,028 562.559,975	7	394.823,658 562.555,625	4.953
8	394.821,525 562.548,539	9	394.820,168 562.544,03	4.709
10	394.818,714 562.539,2	11	394.816,582 562.532,12	7.395

Document care conține date cu caracter personal, protejat de prevederile Regulamentului (UE) nr. 679/2016 și Legii 190/2018

Punct început	X / Y	Punct sfârşit	X / Y	Lungime segment (** (m)
11	394.816,582 562.532,12	12	394.814,838 562.526,328	6.048
13	394.813,483 562.521,825	14	394.806,604 562.498,976	23.862
15	394.806,252 562.497,808	16	394.800,183 562.485,922	13.346
17	394.796,704 562.479,111	18	394.793,858 562.472,852	6.876
19	394.791,402 562.467,452	20	394.787,023 562.457,824	10.577
21	394.785,244 562.454,712	22	394.782,948 562.450,693	4.629
23	394.779,316 562.444,34	24	394.776,66 562.439,693	5.352
25	394.774,649 562.436,175	26	394.769,876 562.428,437	9.091
27	394.764,896 562.420,363	28	394.762,757 562.416,894	4.075
29	394.761,244 562.414,442	30	394.759,022 562.411,187	3.941
31	394.756,32 562.407,227	32	394.752,45 562.401,557	6.865
33	394.749,538 562.397,291	34	394.748,138 562.395,24	2.484
35	394.745,878 562.390,269	36	394.744,728 562.387,739	2.779
37	394.742,57 562.382,99	38	394.754,123 562.376,8	13.107
39	394.754,374 562.376,666	40	394.757,089 562.375,282	3.047

Punct început	X / Y	Punct sfârşit	X / Y	Lungime segment (** (m)
12	394.814,838 562.526,328	13	394.813,483 562.521,825	4.703
14	394.806,604 562.498,976	15	394.806,252 562.497,808	1.221
16	394.800,183 562.485,922	17	394.796,704 562.479,111	7.648
18	394.793,858 562.472,852	19	394.791,402 562.467,452	5.932
20	394.787,023 562.457,824	21	394.785,244 562.454,712	3.585
22	394.782,948 562.450,693	23	394.779,316 562.444,34	7.318
24	394.776,66 562.439,693	25	394.774,649 562.436,175	4.052
26	394.769,876 562.428,437	27	394.764,896 562.420,363	9.487
28	394.762,757 562.416,894	29	394.761,244 562.414,442	2.881
30	394.759,022 562.411,187	31	394.756,32 562.407,227	4.794
32	394.752,45 562.401,557	33	394.749,538 562.397,291	5.165
34	394.748,138 562.395,24	35	394.745,878 562.390,269	5.46
36	394.744,728 562.387,739	37	394.742,57 562.382,99	5.216
38	394.754,123 562.376,8	39	394.754,374 562.376,666	0.284
40	394.757,089 562.375,282	1	394.844,211 562.566,836	210.436

**** Lungimile segmentelor sunt determinate în planul de proiecţie Stereo 70 şi sunt rotunjite la 1 milimetru.**
***** Distanţa dintre puncte este formată din segmente cumulate ce sunt mai mici decât valoarea 1 milimetru.**

Document care conține date cu caracter personal, protejat de prevederile Regulamentului (UE) nr. 679/2016 și Legii 190/2018