DATE DESPRE IMOBILUL NR. 19044

Oficiul de Cadastru şi Publicitate Imobiliară CLUJ
Biroul de Cadastru şi Publicitate Imobiliară Turda

A. Partea I. Descrierea imobilului

TEREN Intravilan

Adresa: Loc. Petrestii De Sus, Jud. Cluj

Nr. Crt	Nr cadastral Nr. topografic	Suprafaţa* (mp)	Observaţii / Referinţe
A1	52701	1.000	Sector cadastral:195 Teren neimprejmuit;

B. Partea II. Proprietari şi acte

Inscrieri privitoare la dreptul de proprietate şi alte drepturi reale		Referinţe
37707 / 08/09/2022		
Act Notarial nr. 1021, din 16/05/2019 emis de Notar Public Druia Mihaela (act notarial nr 62 din 09.04.2019, emis de Notar Public Onet Ion Anghelus);		
B1	Intabulare, drept de PROPRIETATEcu titlu de drept moștenire și partaj voluntar - nuda proprietate, dobandit prin Conventie, cota actuala 1/1	A1
	1) **SUCIU IOAN**	

C. Partea III. SARCINI .

Inscrieri privind dezmembramintele dreptului de proprietate, drepturi reale de garanţie şi sarcini	Referinţe
NU SUNT	

Anexa Nr. 1 La Partea I

Teren

Nr cadastral	Suprafaţa (mp)*	Observaţii / Referinţe
52701	1.000	

* Suprafaţa este determinată in planul de proiecţie Stereo 70.

DETALII LINIARE IMOBIL

Date referitoare la teren

Crt	Categorie folosință	Intra vilan	Suprafaţa (mp)	Tarla	Parcelă	Nr. topo	Observaţii / Referinţe
1	arabil	DA	1.000	68	7/1	-	

Lungime Segmente
1) Valorile lungimilor segmentelor sunt obţinute din proiecţie în plan.

Punct început	X / Y	Punct sfârşit	X / Y	Lungime segment (** (m)
1	396.032,38 562.173,532	2	396.043,913 562.200,141	29.001
2	396.043,913 562.200,141	3	396.031,733 562.204,509	12.939
3	396.031,733 562.204,509	4	396.001,433 562.130,829	79.667
4	396.001,433 562.130,829	5	396.010,11 562.122,154	12.27
5	396.010,11 562.122,154	1	396.032,38 562.173,532	55.996

Document care conține date cu caracter personal, protejat de prevederile Regulamentului (UE) nr. 679/2016 și Legii 190/2018

** Lungimile segmentelor sunt determinate în planul de proiecţie Stereo 70 şi sunt rotunjite la 1 milimetru.
*** Distanţa dintre puncte este formată din segmente cumulate ce sunt mai mici decât valoarea 1 milimetru.

DATE DESPRE IMOBILUL NR. 19045

Oficiul de Cadastru şi Publicitate Imobiliară CLUJ
Biroul de Cadastru şi Publicitate Imobiliară Turda

A. Partea I. Descrierea imobilului

TEREN Intravilan

Adresa: Loc. Petrestii De Mijloc, Str Pricipala, Nr. 10, Jud. Cluj

Nr. Crt	Nr cadastral Nr. topografic	Suprafaţa* (mp)	Observaţii / Referinţe
A1	50101	1.880	Sector cadastral:195 Teren neimprejmuit;

B. Partea II. Proprietari şi acte

Inscrieri privitoare la dreptul de proprietate şi alte drepturi reale		Referinţe
3606 / 24/02/2010		
Hotarare Judecatoreasca nr. 2749/2009, din 21/05/2009 emis de JUD. TURDA;		
B1	Intabulare, drept de PROPRIETATEcu titlul anterior de reconstituire, respectiv ieşire din indiviziune, dobandit prin Hotarare Judecatoreasca, cota actuala 1/1	A1
	1) **TRIF VASILE**	

C. Partea III. SARCINI .

Inscrieri privind dezmembramintele dreptului de proprietate, drepturi reale de garanţie şi sarcini	Referinţe
NU SUNT	

Document care conține date cu caracter personal, protejat de prevederile Regulamentului (UE) nr. 679/2016 și Legii 190/2018

Anexa Nr. 1 La Partea I

Teren

Nr cadastral	Suprafaţa (mp)*	Observaţii / Referinţe
50101	1.880	

* Suprafaţa este determinată in planul de proiecţie Stereo 70.

DETALII LINIARE IMOBIL

Date referitoare la teren

Crt	Categorie folosință	Intra vilan	Suprafaţa (mp)	Tarla	Parcelă	Nr. topo	Observaţii / Referinţe
1	arabil	DA	1.880	-	-	-	

Lungime Segmente
1) Valorile lungimilor segmentelor sunt obţinute din proiecţie în plan.

Punct început	X / Y	Punct sfârşit	X / Y	Lungime segment (** (m)
1	396.758,752 563.537,599	2	396.738,655 563.479,573	61.408
2	396.738,655 563.479,573	3	396.756,19 563.472,113	19.056
3	396.756,19 563.472,113	4	396.779,844 563.537,884	69.895
4	396.779,844 563.537,884	5	396.786,677 563.563,664	26.67
5	396.786,677 563.563,664	6	396.766,385 563.570,043	21.271

Document care conține date cu caracter personal, protejat de prevederile Regulamentului (UE) nr. 679/2016 și Legii 190/2018

Punct început	X / Y	Punct sfârşit	X / Y	Lungime segment (** (m)
6	396.766,385 563.570,043	7	396.763,477 563.552,887	17.401
7	396.763,477 563.552,887	1	396.758,752 563.537,599	16.002

** Lungimile segmentelor sunt determinate în planul de proiecţie Stereo 70 şi sunt rotunjite la 1 milimetru.
*** Distanţa dintre puncte este formată din segmente cumulate ce sunt mai mici decât valoarea 1 milimetru.

DATE DESPRE IMOBILUL NR. 19089

Oficiul de Cadastru şi Publicitate Imobiliară CLUJ
Biroul de Cadastru şi Publicitate Imobiliară Turda

A. Partea I. Descrierea imobilului

TEREN Intravilan

Adresa: Loc. Petrestii De Sus, Nr. 21, Jud. Cluj

Nr. Crt	Nr cadastral Nr. topografic	Suprafaţa* (mp)	Observaţii / Referinţe
A1	52522	641	Sector cadastral:203 Teren imprejmuit;

B. Partea II. Proprietari şi acte

Inscrieri privitoare la dreptul de proprietate şi alte drepturi reale		Referinţe
35921 / 01/09/2021		
Hotarare Judecatoreasca nr. 3263/2019, din 14/11/2019 emis de JUDECATORIA TURDA;		
B1	Intabulare, drept de PROPRIETATEcu titlu de drept cumpărare, dobandit prin Hotarare Judecatoreasca, cota actuala 1/1	A1
	1) **DEAC VASILE-STELIAN**	

C. Partea III. SARCINI .

Inscrieri privind dezmembramintele dreptului de proprietate, drepturi reale de garanţie şi sarcini	Referinţe
NU SUNT	

Document care conține date cu caracter personal, protejat de prevederile Regulamentului (UE) nr. 679/2016 și Legii 190/2018

Anexa Nr. 1 La Partea I

Teren

Nr cadastral	Suprafaţa (mp)*	Observaţii / Referinţe
52522	641	

* Suprafaţa este determinată in planul de proiecţie Stereo 70.

DETALII LINIARE IMOBIL

Date referitoare la teren

Crt	Categorie folosință	Intra vilan	Suprafaţa (mp)	Tarla	Parcelă	Nr. topo	Observaţii / Referinţe
1	arabil	DA	641	-	-	-	

Lungime Segmente
1) Valorile lungimilor segmentelor sunt obţinute din proiecţie în plan.

Punct început	X / Y	Punct sfârşit	X / Y	Lungime segment (** (m)
1	396.229,626 561.945,962	2	396.233,761 561.925,786	20.596
2	396.233,761 561.925,786	3	396.253,632 561.933,651	21.371
3	396.253,632 561.933,651	4	396.271,518 561.941,098	19.375
4	396.271,518 561.941,098	5	396.271,326 561.951,932	10.835
5	396.271,326 561.951,932	6	396.260,788 561.950,844	10.594

Document care conține date cu caracter personal, protejat de prevederile Regulamentului (UE) nr. 679/2016 și Legii 190/2018

Punct început	X / Y	Punct sfârşit	X / Y	Lungime segment (** (m)
6	396.260,788 561.950,844	7	396.246,565 561.947,942	14.516
7	396.246,565 561.947,942	8	396.236,026 561.946,7	10.612
8	396.236,026 561.946,7	1	396.229,626 561.945,962	6.442

** Lungimile segmentelor sunt determinate în planul de proiecţie Stereo 70 şi sunt rotunjite la 1 milimetru.
*** Distanţa dintre puncte este formată din segmente cumulate ce sunt mai mici decât valoarea 1 milimetru.

Document care conține date cu caracter personal, protejat de prevederile Regulamentului (UE) nr. 679/2016 și Legii 190/2018

DATE DESPRE IMOBILUL NR. 19090

Oficiul de Cadastru şi Publicitate Imobiliară CLUJ
Biroul de Cadastru şi Publicitate Imobiliară Turda

A. Partea I. Descrierea imobilului

TEREN Intravilan

Adresa: Loc. Petrestii De Sus, Jud. Cluj

Nr. Crt	Nr cadastral Nr. topografic	Suprafaţa* (mp)	Observaţii / Referinţe
A1	52700	400	Sector cadastral:203 Teren neimprejmuit;

B. Partea II. Proprietari şi acte

Inscrieri privitoare la dreptul de proprietate şi alte drepturi reale		Referinţe
45623 / 01/11/2022		
Act Notarial nr. 1315, din 01/11/2022 emis de Boerescu Andreea;		
B1	Intabulare, drept de PROPRIETATEcu titlu de drept cumpărare, dobandit prin Conventie, cota actuala 1/1	A1
	1) **OPREA MIHAI**, și soția 2) **OPREA BIANCA**, bun comun	

C. Partea III. SARCINI .

Inscrieri privind dezmembramintele dreptului de proprietate, drepturi reale de garanţie şi sarcini	Referinţe
NU SUNT	

Anexa Nr. 1 La Partea I

Teren

Nr cadastral	Suprafaţa (mp)*	Observaţii / Referinţe
52700	400	

* Suprafaţa este determinată in planul de proiecţie Stereo 70.

DETALII LINIARE IMOBIL

Date referitoare la teren

Crt	Categorie folosință	Intra vilan	Suprafaţa (mp)	Tarla	Parcelă	Nr. topo	Observaţii / Referinţe
1	livada	DA	400	84	36/B	-	imobil neimprejmuit

Lungime Segmente
1) Valorile lungimilor segmentelor sunt obţinute din proiecţie în plan.

Punct început	X / Y	Punct sfârşit	X / Y	Lungime segment (** (m)
1	396.410,109 561.740,827	2	396.407,338 561.721,932	19.097
2	396.407,338 561.721,932	3	396.413,904 561.721,96	6.566
3	396.413,904 561.721,96	4	396.415,241 561.722,087	1.343
4	396.415,241 561.722,087	5	396.422,434 561.723,973	7.436
5	396.422,434 561.723,973	6	396.429,873 561.724,582	7.464

Document care conține date cu caracter personal, protejat de prevederile Regulamentului (UE) nr. 679/2016 și Legii 190/2018

Punct început	X / Y	Punct sfârşit	X / Y	Lungime segment (** (m)
6	396.429,873 561.724,582	7	396.433,055 561.737,253	13.064
7	396.433,055 561.737,253	8	396.433,74 561.740,275	3.099
8	396.433,74 561.740,275	1	396.410,109 561.740,827	23.637

** Lungimile segmentelor sunt determinate în planul de proiecţie Stereo 70 şi sunt rotunjite la 1 milimetru.
*** Distanţa dintre puncte este formată din segmente cumulate ce sunt mai mici decât valoarea 1 milimetru.

Document care conține date cu caracter personal, protejat de prevederile Regulamentului (UE) nr. 679/2016 și Legii 190/2018

DATE DESPRE IMOBILUL NR. 19091

Oficiul de Cadastru şi Publicitate Imobiliară CLUJ
Biroul de Cadastru şi Publicitate Imobiliară Turda

A. Partea I. Descrierea imobilului

TEREN Intravilan

Adresa: Loc. Petrestii De Sus, Jud. Cluj

Nr. Crt	Nr cadastral Nr. topografic	Suprafaţa* (mp)	Observaţii / Referinţe
A1	52640	500	Sector cadastral:208 Teren neimprejmuit; Teren imprejmuit la NV si NE cu gard de plasa de sarma, la SE partial cu gard de plasa de sarma, la SV neimprejmuit.

B. Partea II. Proprietari şi acte

Inscrieri privitoare la dreptul de proprietate şi alte drepturi reale		Referinţe
17798 / 03/05/2023		
Act Notarial nr. 571, din 02/05/2023 emis de Onet Ion Anghelus;		
B1	Intabulare, drept de PROPRIETATE, dobandit prin Conventie, cota actuala 1/1	A1
	1) **CRIŞAN DENISA-ADINA**, bun propriu	

C. Partea III. SARCINI .

Inscrieri privind dezmembramintele dreptului de proprietate, drepturi reale de garanţie şi sarcini	Referinţe
NU SUNT	

Anexa Nr. 1 La Partea I

Teren

Nr cadastral	Suprafaţa (mp)*	Observaţii / Referinţe
52640	500	Teren imprejmuit la NV si NE cu gard de plasa de sarma, la SE partial cu gard de plasa de sarma, la SV neimprejmuit.

* Suprafaţa este determinată in planul de proiecţie Stereo 70.

DETALII LINIARE IMOBIL

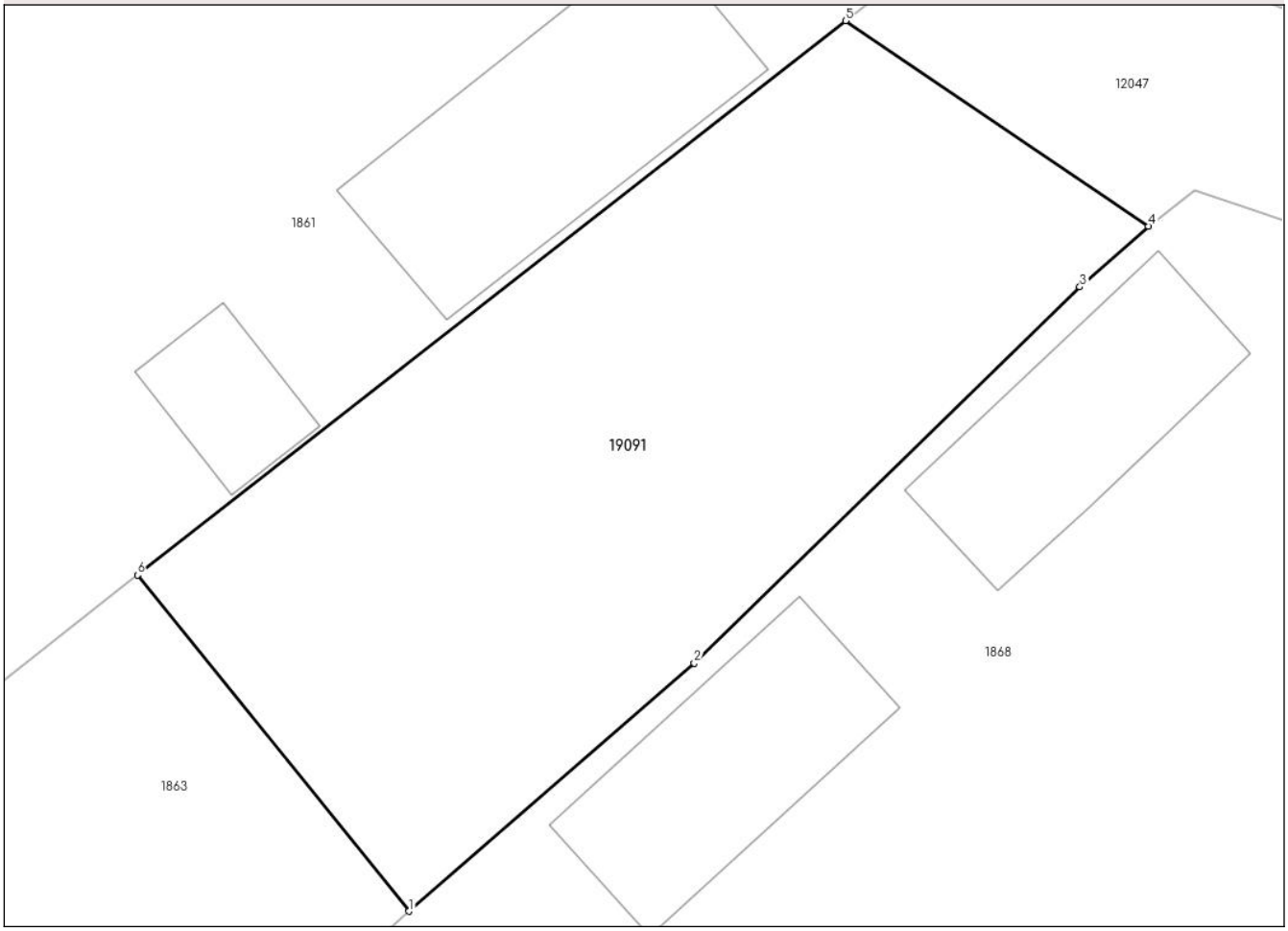

Date referitoare la teren

Crt	Categorie folosință	Intra vilan	Suprafaţa (mp)	Tarla	Parcelă	Nr. topo	Observaţii / Referinţe
1	curti constructii	DA	500	84	35/C	-	

Lungime Segmente
1) Valorile lungimilor segmentelor sunt obţinute din proiecţie în plan.

Punct început	X / Y	Punct sfârşit	X / Y	Lungime segment (** (m)
1	396.066,777 561.721,449	2	396.077,145 561.730,46	13.737
2	396.077,145 561.730,46	3	396.091,153 561.744,133	19.575
3	396.091,153 561.744,133	4	396.093,652 561.746,338	3.333
4	396.093,652 561.746,338	5	396.082,637 561.753,807	13.309
5	396.082,637 561.753,807	6	396.056,91 561.733,664	32.674

Document care conține date cu caracter personal, protejat de prevederile Regulamentului (UE) nr. 679/2016 și Legii 190/2018

Punct început	X / Y	Punct sfârşit	X / Y	Lungime segment (** (m)
6	396.056,91 561.733,664	1	396.066,777 561.721,449	15.702

** Lungimile segmentelor sunt determinate în planul de proiecţie Stereo 70 şi sunt rotunjite la 1 milimetru.
*** Distanţa dintre puncte este formată din segmente cumulate ce sunt mai mici decât valoarea 1 milimetru.

Document care conține date cu caracter personal, protejat de prevederile Regulamentului (UE) nr. 679/2016 și Legii 190/2018

DATE DESPRE IMOBILUL NR. 19092

Oficiul de Cadastru şi Publicitate Imobiliară CLUJ
Biroul de Cadastru şi Publicitate Imobiliară Turda

A. Partea I. Descrierea imobilului

TEREN Extravilan

Adresa: Jud. Cluj

Nr. Crt	Nr cadastral Nr. topografic	Suprafaţa* (mp)	Observaţii / Referinţe
A1	50573	15	Sector cadastral:215 Teren neimprejmuit;

B. Partea II. Proprietari şi acte

Inscrieri privitoare la dreptul de proprietate şi alte drepturi reale		Referinţe
21540 / 26/10/2010		
Act Normativ nr. H.G.R. nr.1705, din 29/11/2006 emis de Guvernul Romaniei (act normativ nr. H.G.R. nr. 407/04-05-2007 emis de Guvernul Romaniei; act administrativ nr. Contract de concesiune nr.1/29-06-2004 emis de Ministerul Economiei si Comertului; act administrativ nr. Act aditional nr.3/31-07-2007 emis de Ministerul Economiei si Finantelor;);		
B1	Intabulare, drept de PROPRIETATE, dobandit prin Lege, cota actuala 1/1	A1
	1) **STATUL ROMAN**, CIF:9999999999999	

C. Partea III. SARCINI

Inscrieri privind dezmembramintele dreptului de proprietate, drepturi reale de garanţie şi sarcini		Referinţe
21540 / 26/10/2010		
Act Normativ nr. H.G.R. nr.1705, din 29/11/2006 emis de Guvernul Romaniei (act normativ nr. H.G.R. nr. 407/04-05-2007 emis de Guvernul Romaniei; act administrativ nr. Contract de concesiune nr.1/29-06-2004 emis de Ministerul Economiei si Comertului; act administrativ nr. Act aditional nr.3/31-07-2007 emis de Ministerul Economiei si Finantelor;);		
C1	se notează contractul de concesiune în favoarea	A1
	1) **CNTEE TRANSELECTRICA SA BUCUREŞTI SUCURSALA DE TRANSPORT CLUJ**, CIF:9999999999999	

Anexa Nr. 1 La Partea I

Teren

Nr cadastral	Suprafaţa (mp)*	Observaţii / Referinţe
50573	15	

* Suprafaţa este determinată in planul de proiecţie Stereo 70.

DETALII LINIARE IMOBIL

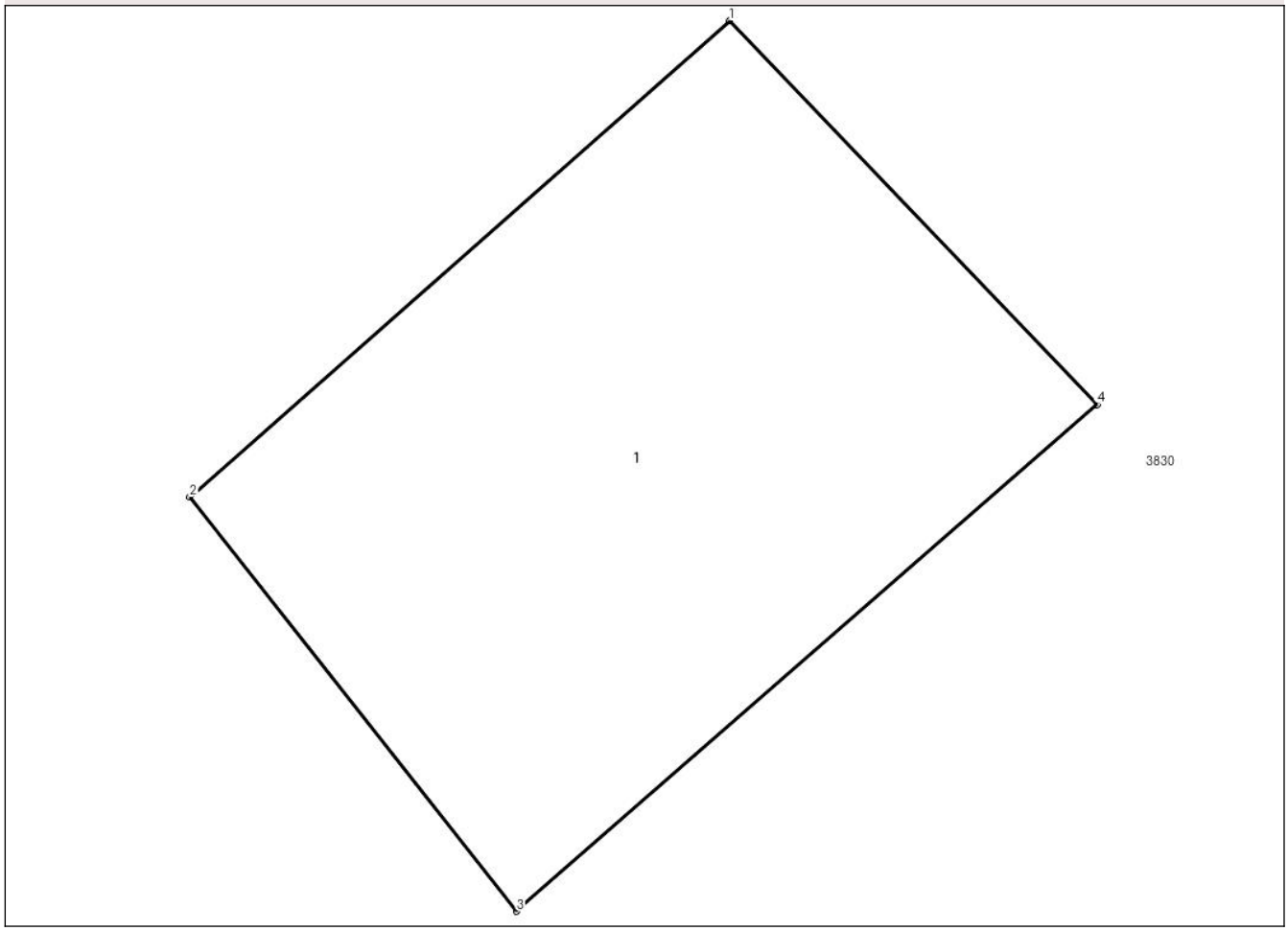

Date referitoare la teren

Crt	Categorie folosinţă	Intra vilan	Suprafaţa (mp)	Tarla	Parcelă	Nr. topo	Observaţii / Referinţe
1	curti constructii	NU	15	-	-	-	LEA 220 KV CLUJ FLORESTI - ALBA IULIA STALP NR.99, COMUN CU STALPUL 99 LEA CLUJ FLORESTI - CAMPIA TURZII

Date referitoare la construcţii

Crt	Număr	Destinaţie construcţie	Supraf. (mp)	Situaţie juridică	Observaţii / Referinţe
A1.1	50573-C1	constructii industriale si edilitare	Din acte: 71 Masurata: 15	Fara acte	Nr. niveluri:1; S. construita la sol:15 mp; S. construita desfasurata:15 mp; LEA 220 KV CLUJ FLORESTI - ALBA IULIA STALP NR.99, COMUN CU STALPUL 99 LEA CLUJ FLORESTI - CAMPIA TURZII

Lungime Segmente
1) Valorile lungimilor segmentelor sunt obţinute din proiecţie în plan.

Punct început	X / Y	Punct sfârşit	X / Y	Lungime segment (** (m)
1	396.180,948 561.270,852	2	396.177,61 561.267,91	4.449
2	396.177,61 561.267,91	3	396.179,63 561.265,35	3.261

Document care conține date cu caracter personal, protejat de prevederile Regulamentului (UE) nr. 679/2016 și Legii 190/2018

Punct început	X / Y	Punct sfârşit	X / Y	Lungime segment (** (m)
3	396.179,63 561.265,35	4	396.183,22 561.268,48	4.763
4	396.183,22 561.268,48	1	396.180,948 561.270,852	3.284

** Lungimile segmentelor sunt determinate în planul de proiecţie Stereo 70 şi sunt rotunjite la 1 milimetru.
*** Distanţa dintre puncte este formată din segmente cumulate ce sunt mai mici decât valoarea 1 milimetru.

Document care conține date cu caracter personal, protejat de prevederile Regulamentului (UE) nr. 679/2016 și Legii 190/2018

DATE DESPRE IMOBILUL NR. 19093

Oficiul de Cadastru şi Publicitate Imobiliară CLUJ
Biroul de Cadastru şi Publicitate Imobiliară Turda

A. Partea I. Descrierea imobilului

TEREN Extravilan

Adresa: Jud. Cluj

Nr. Crt	Nr cadastral Nr. topografic	Suprafaţa* (mp)	Observaţii / Referinţe
A1	50572	19	Sector cadastral:215 Teren neimprejmuit;

B. Partea II. Proprietari şi acte

Inscrieri privitoare la dreptul de proprietate şi alte drepturi reale		Referinţe
21539 / 26/10/2010		
Act Normativ nr. H.G.R. nr.1705, din 29/11/2006 emis de Guvernul Romaniei (act normativ nr. H.G.R. nr. 407/04-05-2007 emis de Guvernul Romaniei; act administrativ nr. Contract de concesiune nr.1/29-06-2004 emis de Ministerul Economiei si Comertului; act administrativ nr. Act aditional nr.3/31-07-2007 emis de Ministerul Economiei si Finantelor;);		
B1	Intabulare, drept de PROPRIETATE, dobandit prin Lege, cota actuala 1/1	A1
	1) **STATUL ROMAN**, CIF:9999999999999	

C. Partea III. SARCINI

Inscrieri privind dezmembramintele dreptului de proprietate, drepturi reale de garanţie şi sarcini		Referinţe
21539 / 26/10/2010		
Act Normativ nr. H.G.R. nr.1705, din 29/11/2006 emis de Guvernul Romaniei (act normativ nr. H.G.R. nr. 407/04-05-2007 emis de Guvernul Romaniei; act administrativ nr. Contract de concesiune nr.1/29-06-2004 emis de Ministerul Economiei si Comertului; act administrativ nr. Act aditional nr.3/31-07-2007 emis de Ministerul Economiei si Finantelor;);		
C1	Se notează contractul de concesiune nr. nr. 1/2004 încheiat între MINISTERULUI ECONOMIEI ȘI COMERȚULUI, în calitatea de concedent și CNTEE TRANSELECTRICA SA, în calitate de concesionar.	A1

Document care conține date cu caracter personal, protejat de prevederile Regulamentului (UE) nr. 679/2016 și Legii 190/2018

Anexa Nr. 1 La Partea I

Teren

Nr cadastral	Suprafaţa (mp)*	Observaţii / Referinţe
50572	19	

* Suprafaţa este determinată in planul de proiecţie Stereo 70.

DETALII LINIARE IMOBIL

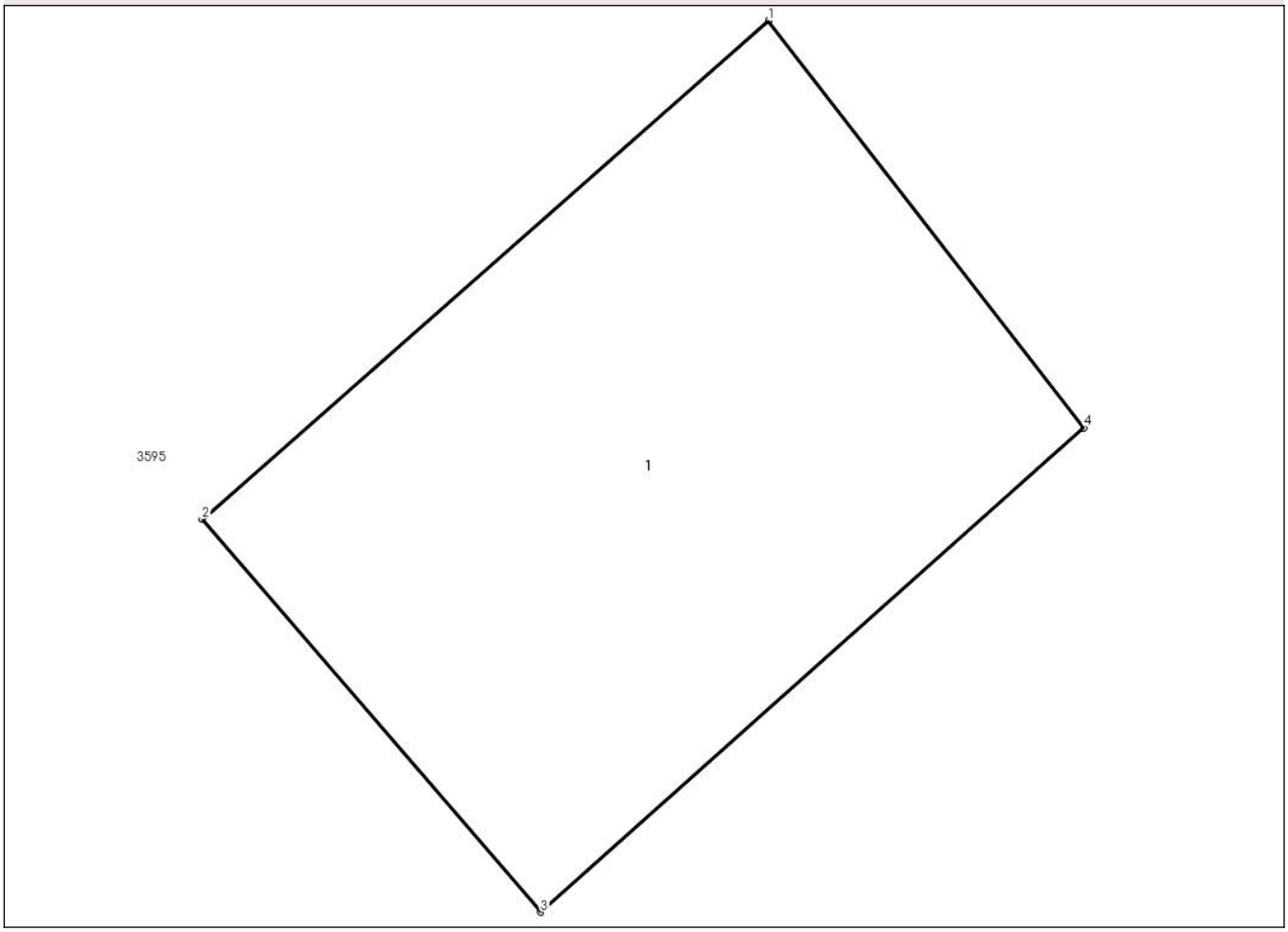

Date referitoare la teren

Crt	Categorie folosință	Intra vilan	Suprafaţa (mp)	Tarla	Parcelă	Nr. topo	Observaţii / Referinţe
1	curti constructii	NU	19	-	-	-	

Date referitoare la construcţii

Crt	Număr	Destinaţie construcţie	Supraf. (mp)	Situaţie juridică	Observaţii / Referinţe
A1.1	50572-C1	constructii industriale si edilitare	19	Fara acte	Nr. niveluri:1; S. construita la sol:19 mp; LEA 220 KV CLUJ FLORESTI - ALBA IULIA STALP NR. 100, COMUN CU STALPUL 100 LEA CLUJ FLORESTI - CAMPIA TURZII

Lungime Segmente
1) Valorile lungimilor segmentelor sunt obţinute din proiecţie în plan.

Punct început	X / Y	Punct sfârşit	X / Y	Lungime segment (** (m)
1	396.326,81 561.100,1	2	396.322,83 561.096,6	5.3
2	396.322,83 561.096,6	3	396.325,21 561.093,84	3.644
3	396.325,21 561.093,84	4	396.329,03 561.097,24	5.114

Document care conține date cu caracter personal, protejat de prevederile Regulamentului (UE) nr. 679/2016 și Legii 190/2018

Punct început	X / Y	Punct sfârşit	X / Y	Lungime segment (** (m)
4	396.329,03 561.097,24	1	396.326,81 561.100,1	3.62

** Lungimile segmentelor sunt determinate în planul de proiecţie Stereo 70 şi sunt rotunjite la 1 milimetru.
*** Distanţa dintre puncte este formată din segmente cumulate ce sunt mai mici decât valoarea 1 milimetru.

Document care conține date cu caracter personal, protejat de prevederile Regulamentului (UE) nr. 679/2016 și Legii 190/2018

DATE DESPRE IMOBILUL NR. 19109

Oficiul de Cadastru şi Publicitate Imobiliară CLUJ
Biroul de Cadastru şi Publicitate Imobiliară Turda

A. Partea I. Descrierea imobilului

TEREN Extravilan

Adresa: Jud. Cluj

Nr. Crt	Nr cadastral Nr. topografic	Suprafaţa* (mp)	Observaţii / Referinţe
A1		1.310	Sector cadastral:121 Teren neimprejmuit;

B. Partea II. Proprietari şi acte

Inscrieri privitoare la dreptul de proprietate şi alte drepturi reale		Referinţe
/		
Act Normativ nr. 7, din 13/03/1996 emis de PARLAMENTUL ROMANIEI (art.13, alin.15);		
B1	Inscrierea provizorie, drept de PROPRIETATE, dobandit prin Lege, cota actuala 1/1	A1
	1) **COMUNA PETRESTII DE JOS**, CIF:5507056, PROPRIETAR NEIDENTIFICAT	

C. Partea III. SARCINI .

Inscrieri privind dezmembramintele dreptului de proprietate, drepturi reale de garanţie şi sarcini	Referinţe
NU SUNT	

Document care conține date cu caracter personal, protejat de prevederile Regulamentului (UE) nr. 679/2016 și Legii 190/2018

Anexa Nr. 1 La Partea I

Teren

Nr cadastral	Suprafaţa (mp)*	Observaţii / Referinţe
	1.310	

* Suprafaţa este determinată in planul de proiecţie Stereo 70.

DETALII LINIARE IMOBIL

Date referitoare la teren

Crt	Categorie folosință	Intra vilan	Suprafaţa (mp)	Tarla	Parcelă	Nr. topo	Observaţii / Referinţe
1	drum	NU	1.310	21	-	-	

Lungime Segmente

1) Valorile lungimilor segmentelor sunt obţinute din proiecţie în plan.

Punct început	X / Y	Punct sfârşit	X / Y	Lungime segment
1	394.130,505 565.904,406	2	394.135,643 565.909,826	7.469
4	394.091,465 565.896,148	5	394.084,207 565.893,9	7.598
7	394.056,837 565.883,838	8	394.049,204 565.881,032	8.132
10	394.036,384 565.882,036	11	394.033,24 565.882,283	3.153
13	394.026,002 565.884,196	14	394.015,884 565.886,869	10.465
16	394.010,092 565.887,597	17	393.997,614 565.886,855	12.5

Punct început	X / Y	Punct sfârşit	X / Y	Lungime segment
2	394.135,643 565.909,826	3	394.116,277 565.903,83	20.273
5	394.084,207 565.893,9	6	394.077,166 565.891,312	7.503
8	394.049,204 565.881,032	9	394.044,972 565.881,363	4.244
11	394.033,24 565.882,283	12	394.027,908 565.883,692	5.515
14	394.015,884 565.886,869	15	394.012,571 565.887,745	3.427
17	393.997,614 565.886,855	18	393.996,873 565.886,811	0.743

Punct început	X / Y	Punct sfârşit	X / Y	Lungime segment
3	394.116,277 565.903,83	4	394.091,465 565.896,148	25.974
6	394.077,166 565.891,312	7	394.056,837 565.883,838	21.659
9	394.044,972 565.881,363	10	394.036,384 565.882,036	8.615
12	394.027,908 565.883,692	13	394.026,002 565.884,196	1.972
15	394.012,571 565.887,745	16	394.010,092 565.887,597	2.483
18	393.996,873 565.886,811	19	393.994,692 565.885,616	2.488

Document care conține date cu caracter personal, protejat de prevederile Regulamentului (UE) nr. 679/2016 și Legii 190/2018

Punct început	X / Y	Punct sfârşit	X / Y	Lungime segment
19	393.994,692 565.885,616	20	393.985,234 565.880,435	10.783
22	393.966,552 565.870,354	23	393.947,909 565.860,763	20.966
25	393.931,31 565.853,505	26	393.927,045 565.851,784	4.599
28	393.912,724 565.846,006	29	393.907,208 565.843,781	5.947
31	393.882,352 565.835,316	32	393.864,132 565.829,1	19.251
34	393.820,786 565.821,997	35	393.822,327 565.818,202	4.096
37	393.841,061 565.821,269	38	393.851,405 565.822,963	10.482
40	393.862,593 565.824,794	41	393.865,108 565.825,206	2.548
43	393.890,263 565.833,78	44	393.894,742 565.835,306	4.732
46	393.908,603 565.840,03	47	393.910,842 565.840,934	2.414
49	393.944,512 565.854,518	50	393.973,003 565.869,173	32.039
52	394.012,168 565.883,714	53	394.032,567 565.878,323	21.099
55	394.085,504 565.890,115	1	394.130,505 565.904,406	47.216

Punct început	X / Y	Punct sfârşit	X / Y	Lungime segment
20	393.985,234 565.880,435	21	393.971,127 565.872,706	16.086
23	393.947,909 565.860,763	24	393.942,845 565.858,158	5.694
26	393.927,045 565.851,784	27	393.919,905 565.848,903	7.7
29	393.907,208 565.843,781	30	393.893,237 565.839,023	14.759
32	393.864,132 565.829,1	33	393.820,785 565.822,001	43.925
35	393.822,327 565.818,202	36	393.830,556 565.819,549	8.338
38	393.851,405 565.822,963	39	393.858,378 565.824,104	7.066
41	393.865,108 565.825,206	42	393.881,317 565.830,731	17.125
44	393.894,742 565.835,306	45	393.899,256 565.836,845	4.769
47	393.910,842 565.840,934	48	393.931,524 565.849,278	22.303
50	393.973,003 565.869,173	51	393.998,007 565.882,872	28.511
53	394.032,567 565.878,323	54	394.049,763 565.876,976	17.249

Punct început	X / Y	Punct sfârşit	X / Y	Lungime segment
21	393.971,127 565.872,706	22	393.966,552 565.870,354	5.144
24	393.942,845 565.858,158	25	393.931,31 565.853,505	12.439
27	393.919,905 565.848,903	28	393.912,724 565.846,006	7.744
30	393.893,237 565.839,023	31	393.882,352 565.835,316	11.498
33	393.820,785 565.822,001	34	393.820,786 565.821,997	0.005
36	393.830,556 565.819,549	37	393.841,061 565.821,269	10.645
39	393.858,378 565.824,104	40	393.862,593 565.824,794	4.271
42	393.881,317 565.830,731	43	393.890,263 565.833,78	9.451
45	393.899,256 565.836,845	46	393.908,603 565.840,03	9.875
48	393.931,524 565.849,278	49	393.944,512 565.854,518	14.005
51	393.998,007 565.882,872	52	394.012,168 565.883,714	14.186
54	394.049,763 565.876,976	55	394.085,504 565.890,115	38.079

** Lungimile segmentelor sunt determinate în planul de proiecţie Stereo 70 şi sunt rotunjite la 1 milimetru.
*** Distanţa dintre puncte este formată din segmente cumulate ce sunt mai mici decât valoarea 1 milimetru.

Document care conține date cu caracter personal, protejat de prevederile Regulamentului (UE) nr. 679/2016 și Legii 190/2018