DATE DESPRE IMOBILUL NR. 25001

Oficiul de Cadastru şi Publicitate Imobiliară CLUJ
Biroul de Cadastru şi Publicitate Imobiliară Turda

A. Partea I. Descrierea imobilului

TEREN Extravilan

Adresa: Jud. Cluj

Nr. Crt	Nr cadastral Nr. topografic	Suprafaţa* (mp)	Observaţii / Referinţe
A1		4.900	Sector cadastral:115 Teren neimprejmuit;

B. Partea II. Proprietari şi acte

Inscrieri privitoare la dreptul de proprietate şi alte drepturi reale		Referinţe
/		
Act Normativ nr. 7, din 13/03/1996 emis de PARLAMENTUL ROMÂNIEI;		
B1	Inscrierea posesiei, drept de PROPRIETATE, dobandit prin Lege, cota actuala 1/1	A1
	1) **NEIDENTIFICAT NEIDENTIFICAT**	
Act Normativ nr. 7, din 13/03/1996 emis de PARLAMENTUL ROMÂNIEI (art 13,alin 15);		
B2	se notează mențiunea de proprietar neidentificat	A1

C. Partea III. SARCINI .

Inscrieri privind dezmembramintele dreptului de proprietate, drepturi reale de garanţie şi sarcini	Referinţe
NU SUNT	

Document care conține date cu caracter personal, protejat de prevederile Regulamentului (UE) nr. 679/2016 și Legii 190/2018

Anexa Nr. 1 La Partea I

Teren

Nr cadastral	Suprafaţa (mp)*	Observaţii / Referinţe
	4.900	

* Suprafaţa este determinată in planul de proiecţie Stereo 70.

DETALII LINIARE IMOBIL

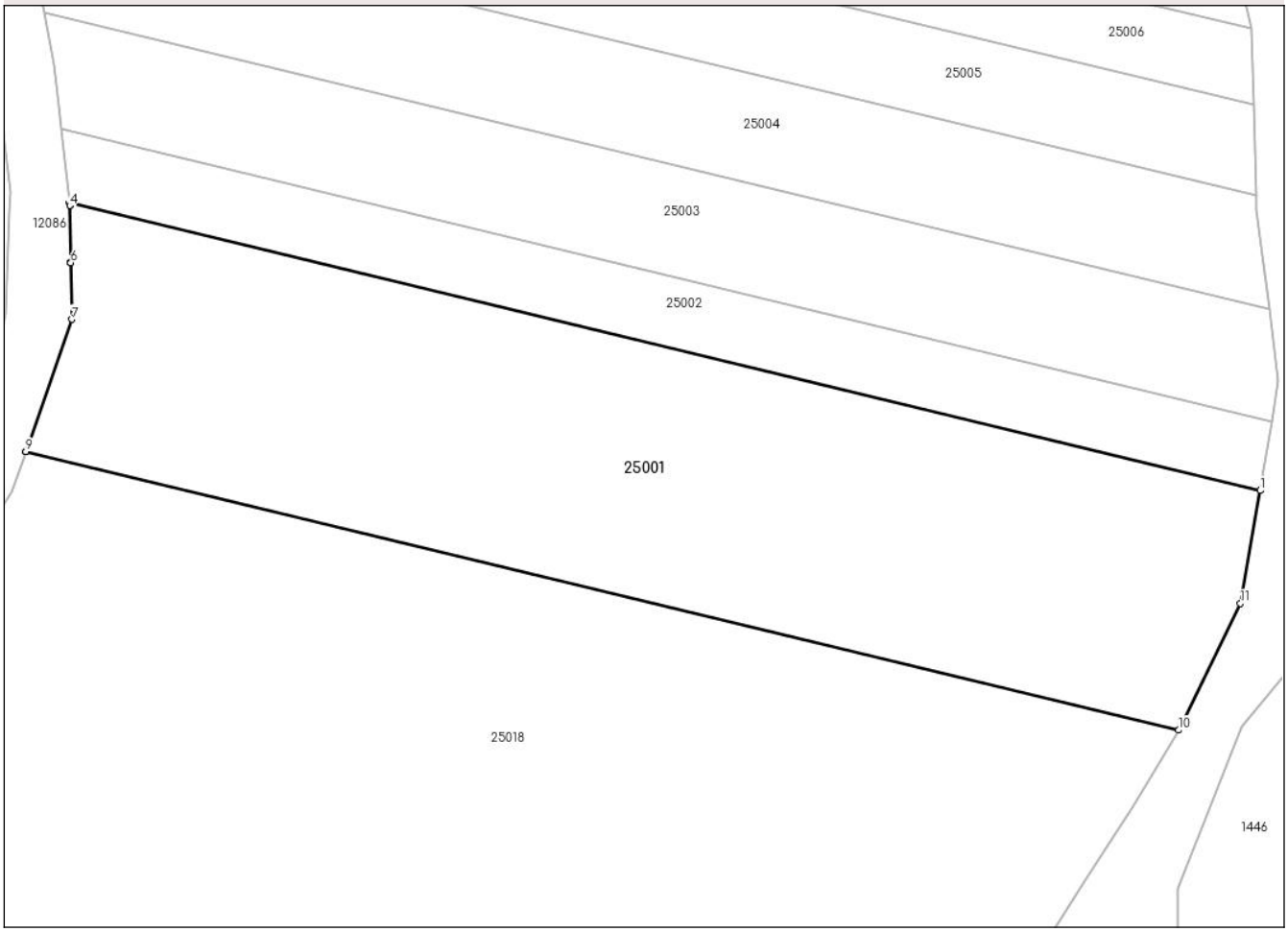

Date referitoare la teren

Crt	Categorie folosință	Intra vilan	Suprafaţa (mp)	Tarla	Parcelă	Nr. topo	Observaţii / Referinţe
1	arabil	NU	4.900	65	-	-	

Lungime Segmente
1) Valorile lungimilor segmentelor sunt obţinute din proiecţie în plan.

Punct început	X / Y	Punct sfârşit	X / Y	Lungime segment (** (m)
1	395.700,507 565.065,748	2	395.549,038 565.102,306	155.818
2	395.549,038 565.102,306	3	395.549,074 565.101,99	0.318
3	395.549,074 565.101,99	4	395.549,074 565.101,965	0.025
4	395.549,074 565.101,965	5	395.549,209 565.094,729	7.237
5	395.549,209 565.094,729	6	395.549,21 565.094,704	0.026

Document care conține date cu caracter personal, protejat de prevederile Regulamentului (UE) nr. 679/2016 și Legii 190/2018

Punct început	X / Y	Punct sfârşit	X / Y	Lungime segment (** (m)
6	395.549,21 565.094,704	7	395.549,344 565.087,515	7.191
7	395.549,344 565.087,515	8	395.543,5 565.070,698	17.803
8	395.543,5 565.070,698	9	395.543,508 565.070,696	0.008
9	395.543,508 565.070,696	10	395.690,114 565.035,313	150.815
10	395.690,114 565.035,313	11	395.697,981 565.051,419	17.925
11	395.697,981 565.051,419	1	395.700,507 565.065,748	14.55

** Lungimile segmentelor sunt determinate în planul de proiecţie Stereo 70 şi sunt rotunjite la 1 milimetru.
*** Distanţa dintre puncte este formată din segmente cumulate ce sunt mai mici decât valoarea 1 milimetru.

Document care conține date cu caracter personal, protejat de prevederile Regulamentului (UE) nr. 679/2016 și Legii 190/2018

DATE DESPRE IMOBILUL NR. 25002

Oficiul de Cadastru şi Publicitate Imobiliară CLUJ
Biroul de Cadastru şi Publicitate Imobiliară Turda

A. Partea I. Descrierea imobilului

TEREN Extravilan

Adresa: Jud. Cluj

Nr. Crt	Nr cadastral Nr. topografic	Suprafaţa* (mp)	Observaţii / Referinţe
A1		1.400	Sector cadastral:115 Teren neimprejmuit;

B. Partea II. Proprietari şi acte

Inscrieri privitoare la dreptul de proprietate şi alte drepturi reale		Referinţe
/		
Act Administrativ nr. 3046/1615, din 09/12/2002 emis de CJPSDPAT CLUJ;		
B1	Intabulare, drept de PROPRIETATEcu titlu de reconstituire si lege, dobandit prin Reconstituire, cota actuala 1/1	A1
	1) **TODEA IOAN** 2) **PIRV IOAN**	

C. Partea III. SARCINI .

Inscrieri privind dezmembramintele dreptului de proprietate, drepturi reale de garanţie şi sarcini	Referinţe
NU SUNT	

Document care conține date cu caracter personal, protejat de prevederile Regulamentului (UE) nr. 679/2016 și Legii 190/2018

Anexa Nr. 1 La Partea I

Teren

Nr cadastral	Suprafaţa (mp)*	Observaţii / Referinţe
	1.400	

* Suprafaţa este determinată in planul de proiecţie Stereo 70.

DETALII LINIARE IMOBIL

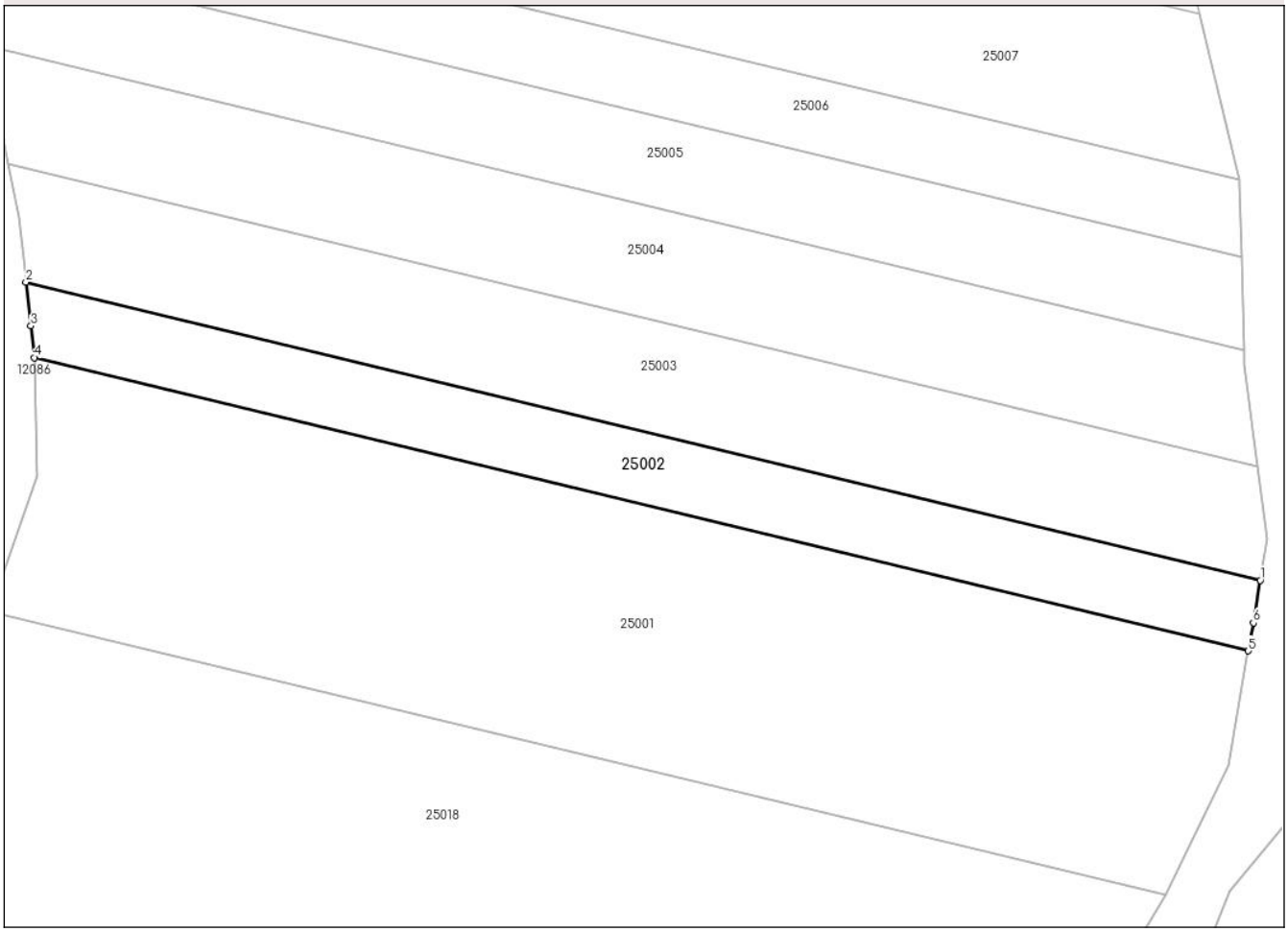

Date referitoare la teren

Crt	Categorie folosință	Intra vilan	Suprafaţa (mp)	Tarla	Parcelă	Nr. topo	Observaţii / Referinţe
1	arabil	NU	1.400	65	25	-	

Lungime Segmente
1) Valorile lungimilor segmentelor sunt obţinute din proiecţie în plan.

Punct început	X / Y	Punct sfârşit	X / Y	Lungime segment (** (m)
1	395.701,981 565.074,558	2	395.547,966 565.111,729	158.437
2	395.547,966 565.111,729	3	395.548,587 565.106,268	5.497
3	395.548,587 565.106,268	4	395.549,038 565.102,306	3.987
4	395.549,038 565.102,306	5	395.700,507 565.065,748	155.818
5	395.700,507 565.065,748	6	395.701,125 565.069,254	3.56

Document care conține date cu caracter personal, protejat de prevederile Regulamentului (UE) nr. 679/2016 și Legii 190/2018

Punct început	X / Y	Punct sfârşit	X / Y	Lungime segment (** (m)
6	395.701,125 565.069,254	1	395.701,981 565.074,558	5.372

** Lungimile segmentelor sunt determinate în planul de proiecţie Stereo 70 şi sunt rotunjite la 1 milimetru.
*** Distanţa dintre puncte este formată din segmente cumulate ce sunt mai mici decât valoarea 1 milimetru.

DATE DESPRE IMOBILUL NR. 25003

Oficiul de Cadastru şi Publicitate Imobiliară CLUJ
Biroul de Cadastru şi Publicitate Imobiliară Turda

A. Partea I. Descrierea imobilului

TEREN Extravilan

Adresa: Jud. Cluj

Nr. Crt	Nr cadastral Nr. topografic	Suprafaţa* (mp)	Observaţii / Referinţe
A1		2.200	Sector cadastral:115 Teren neimprejmuit;

B. Partea II. Proprietari şi acte

Inscrieri privitoare la dreptul de proprietate şi alte drepturi reale		Referinţe
/		
Act Normativ nr. 7, din 13/03/1996 emis de PARLAMENTUL ROMÂNIEI;		
B1	Inscrierea posesiei, drept de PROPRIETATE, dobandit prin Lege, cota actuala 1/1	A1
	1) **NEIDENTIFICAT NEIDENTIFICAT**	
Act Normativ nr. 7, din 13/03/1996 emis de PARLAMENTUL ROMÂNIEI (art 13,alin 15);		
B2	se notează mențiunea de proprietar neidentificat	A1

C. Partea III. SARCINI .

Inscrieri privind dezmembramintele dreptului de proprietate, drepturi reale de garanţie şi sarcini	Referinţe
NU SUNT	

Document care conține date cu caracter personal, protejat de prevederile Regulamentului (UE) nr. 679/2016 și Legii 190/2018

Anexa Nr. 1 La Partea I

Teren

Nr cadastral	Suprafaţa (mp)*	Observaţii / Referinţe
	2.200	

* Suprafaţa este determinată in planul de proiecţie Stereo 70.

DETALII LINIARE IMOBIL

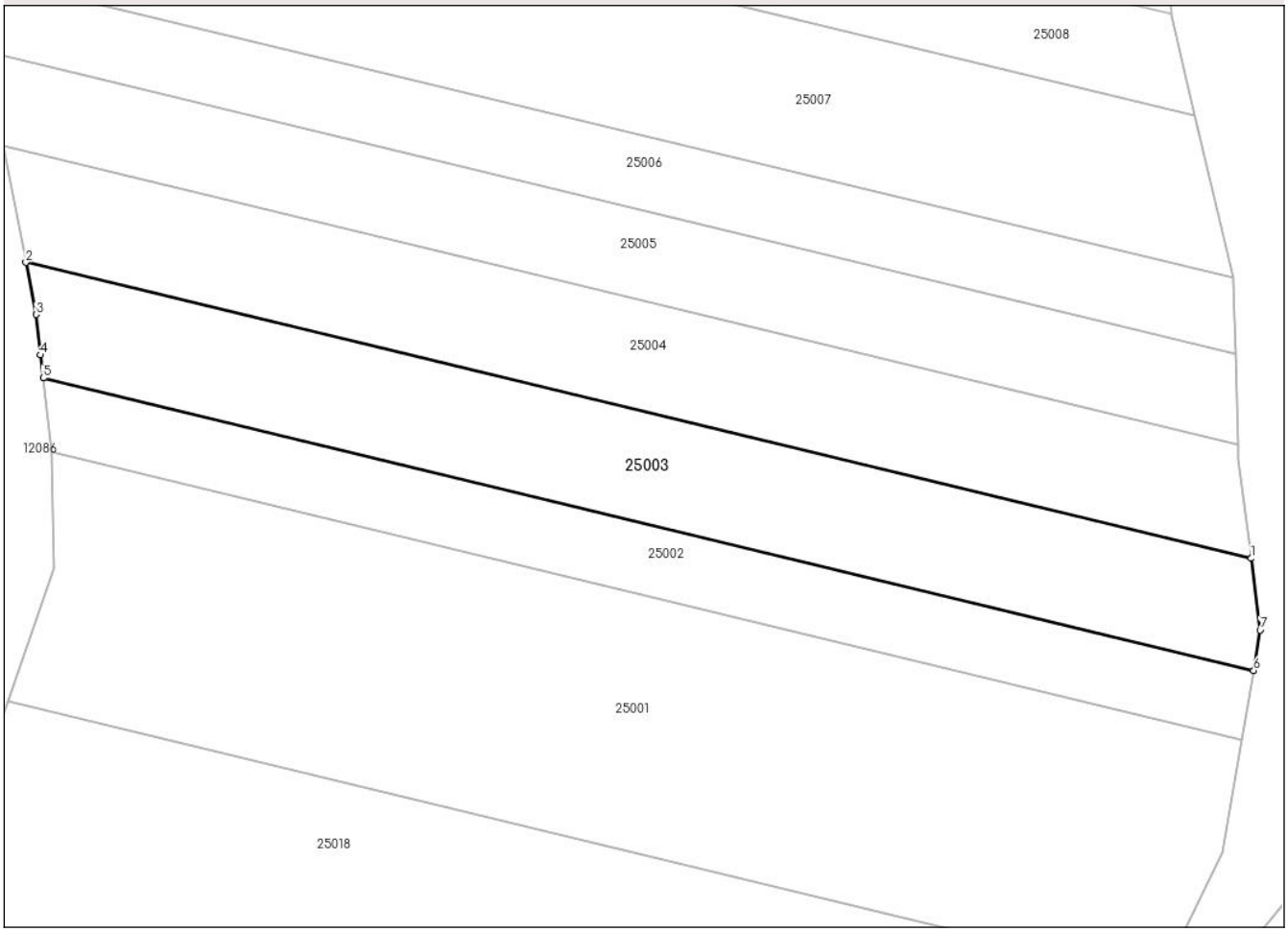

Date referitoare la teren

Crt	Categorie folosință	Intra vilan	Suprafaţa (mp)	Tarla	Parcelă	Nr. topo	Observaţii / Referinţe
1	arabil	NU	2.200	65	-	-	

Lungime Segmente
1) Valorile lungimilor segmentelor sunt obţinute din proiecţie în plan.

Punct început	X / Y	Punct sfârşit	X / Y	Lungime segment (** (m)
1	395.701,642 565.088,808	2	395.545,769 565.126,428	160.349
2	395.545,769 565.126,428	3	395.547,049 565.119,802	6.748
3	395.547,049 565.119,802	4	395.547,633 565.114,661	5.174
4	395.547,633 565.114,661	5	395.547,966 565.111,729	2.951
5	395.547,966 565.111,729	6	395.701,981 565.074,558	158.437

Document care conține date cu caracter personal, protejat de prevederile Regulamentului (UE) nr. 679/2016 și Legii 190/2018

Punct început	X / Y	Punct sfârşit	X / Y	Lungime segment (** (m)
6	395.701,981 565.074,558	7	395.702,81 565.079,696	5.205
7	395.702,81 565.079,696	1	395.701,642 565.088,808	9.187

** Lungimile segmentelor sunt determinate în planul de proiecţie Stereo 70 şi sunt rotunjite la 1 milimetru.
*** Distanţa dintre puncte este formată din segmente cumulate ce sunt mai mici decât valoarea 1 milimetru.

DATE DESPRE IMOBILUL NR. 25004

Oficiul de Cadastru şi Publicitate Imobiliară CLUJ
Biroul de Cadastru şi Publicitate Imobiliară Turda

A. Partea I. Descrierea imobilului

TEREN Extravilan

Adresa: Jud. Cluj

Nr. Crt	Nr cadastral Nr. topografic	Suprafaţa* (mp)	Observaţii / Referinţe
A1		2.200	Sector cadastral:115 Teren neimprejmuit;

B. Partea II. Proprietari şi acte

Inscrieri privitoare la dreptul de proprietate şi alte drepturi reale		Referinţe
/		
Act Normativ nr. 7, din 13/03/1996 emis de PARLAMENTUL ROMÂNIEI;		
B1	Inscrierea posesiei, drept de PROPRIETATE, dobandit prin Lege, cota actuala 1/1	A1
	1) **NEIDENTIFICAT NEIDENTIFICAT**	
Act Normativ nr. 7, din 13/03/1996 emis de PARLAMENTUL ROMÂNIEI (art 13,alin 15);		
B2	se notează mențiunea de proprietar neidentificat	A1

C. Partea III. SARCINI .

Inscrieri privind dezmembramintele dreptului de proprietate, drepturi reale de garanţie şi sarcini	Referinţe
NU SUNT	

Document care conține date cu caracter personal, protejat de prevederile Regulamentului (UE) nr. 679/2016 și Legii 190/2018

Anexa Nr. 1 La Partea I

Teren

Nr cadastral	Suprafaţa (mp)*	Observaţii / Referinţe
	2.200	

* Suprafaţa este determinată in planul de proiecţie Stereo 70.

DETALII LINIARE IMOBIL

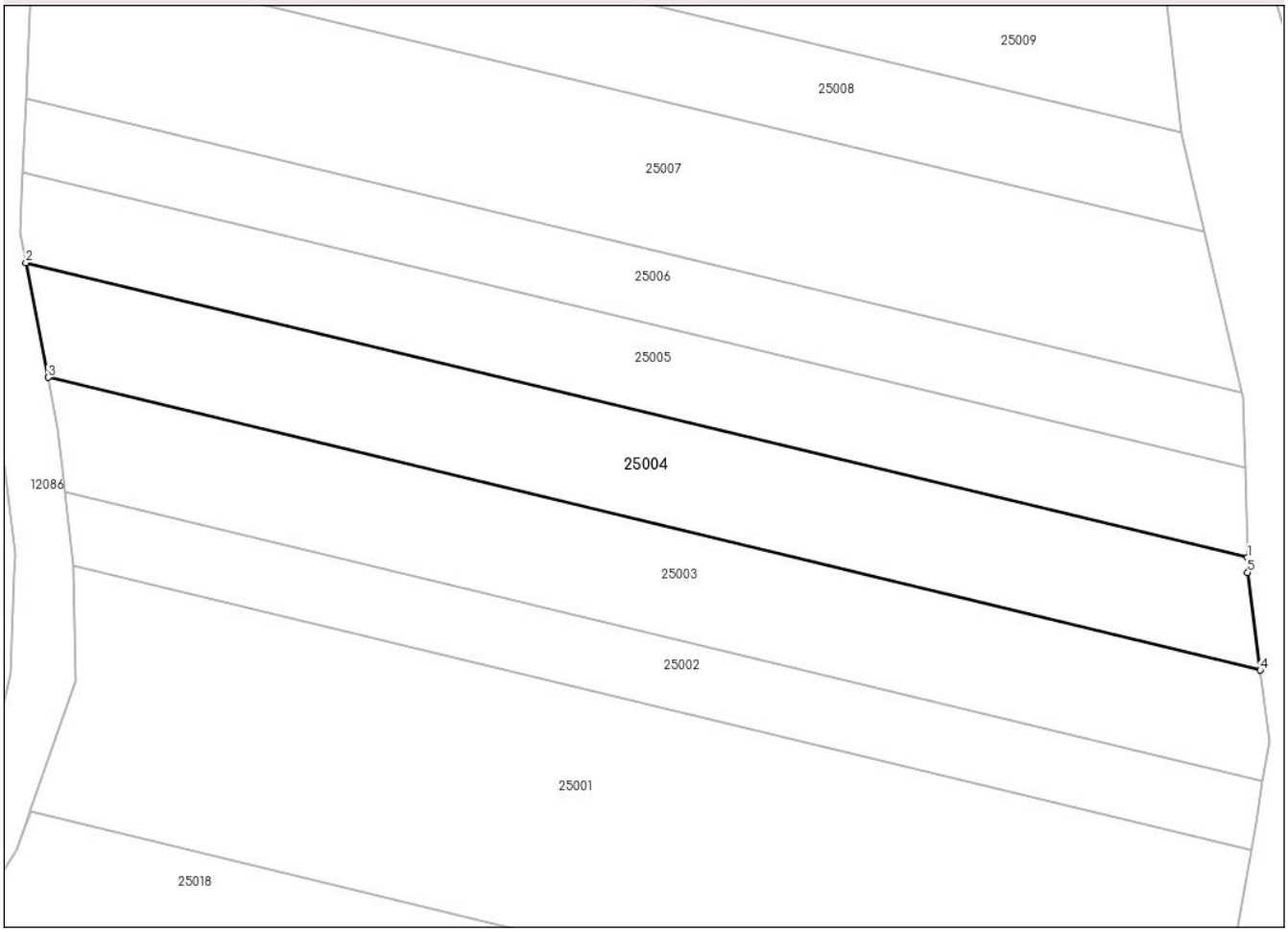

Date referitoare la teren

Crt	Categorie folosință	Intra vilan	Suprafaţa (mp)	Tarla	Parcelă	Nr. topo	Observaţii / Referinţe
1	arabil	NU	2.200	65	-	-	

Lungime Segmente
1) Valorile lungimilor segmentelor sunt obţinute din proiecţie în plan.

Punct început	X / Y	Punct sfârşit	X / Y	Lungime segment (** (m)
1	395.699,98 565.103,277	2	395.542,919 565.141,184	161.571
2	395.542,919 565.141,184	3	395.545,769 565.126,428	15.029
3	395.545,769 565.126,428	4	395.701,642 565.088,808	160.349
4	395.701,642 565.088,808	5	395.700,03 565.101,385	12.68
5	395.700,03 565.101,385	1	395.699,98 565.103,277	1.893

Document care conține date cu caracter personal, protejat de prevederile Regulamentului (UE) nr. 679/2016 și Legii 190/2018

** Lungimile segmentelor sunt determinate în planul de proiecţie Stereo 70 şi sunt rotunjite la 1 milimetru.
*** Distanţa dintre puncte este formată din segmente cumulate ce sunt mai mici decât valoarea 1 milimetru.

DATE DESPRE IMOBILUL NR. 25005

Oficiul de Cadastru şi Publicitate Imobiliară CLUJ
Biroul de Cadastru şi Publicitate Imobiliară Turda

A. Partea I. Descrierea imobilului

TEREN Extravilan

Adresa: Jud. Cluj

Nr. Crt	Nr cadastral Nr. topografic	Suprafaţa* (mp)	Observaţii / Referinţe
A1		1.800	Sector cadastral:115 Teren neimprejmuit;

B. Partea II. Proprietari şi acte

Inscrieri privitoare la dreptul de proprietate şi alte drepturi reale		Referinţe
/		
Act Normativ nr. 7, din 13/03/1996 emis de PARLAMENTUL ROMÂNIEI;		
B1	Inscrierea posesiei, drept de PROPRIETATE, dobandit prin Lege, cota actuala 1/1	A1
	1) **NEIDENTIFICAT NEIDENTIFICAT**	
Act Normativ nr. 7, din 13/03/1996 emis de PARLAMENTUL ROMÂNIEI (art 13,alin 15);		
B2	se notează mențiunea de proprietar neidentificat	A1

C. Partea III. SARCINI .

Inscrieri privind dezmembramintele dreptului de proprietate, drepturi reale de garanţie şi sarcini	Referinţe
NU SUNT	

Document care conține date cu caracter personal, protejat de prevederile Regulamentului (UE) nr. 679/2016 și Legii 190/2018

Anexa Nr. 1 La Partea I

Teren

Nr cadastral	Suprafaţa (mp)*	Observaţii / Referinţe
	1.800	

* Suprafaţa este determinată in planul de proiecţie Stereo 70.

DETALII LINIARE IMOBIL

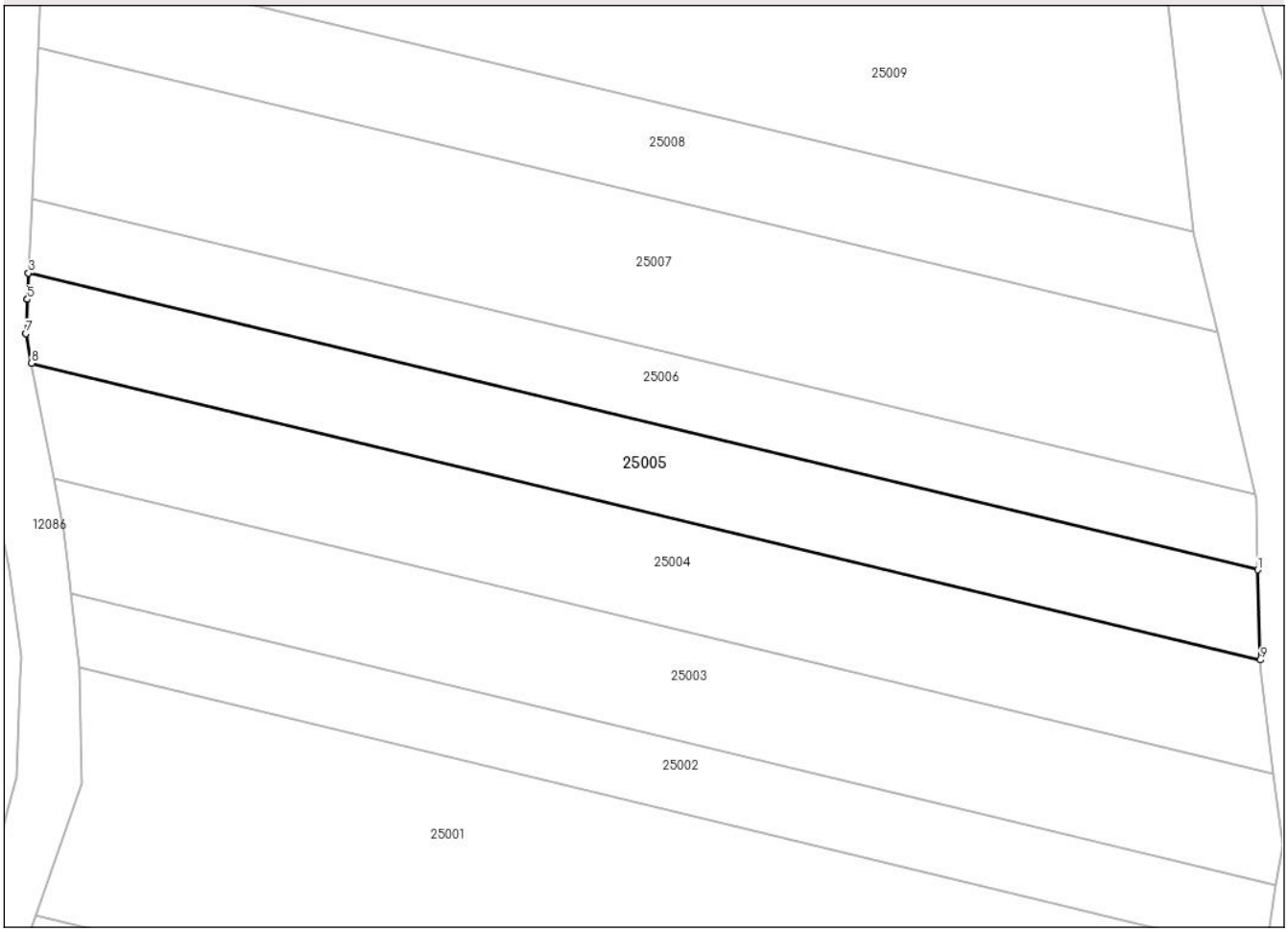

Date referitoare la teren

Crt	Categorie folosință	Intra vilan	Suprafaţa (mp)	Tarla	Parcelă	Nr. topo	Observaţii / Referinţe
1	arabil	NU	1.800	65	-	-	

Lungime Segmente
1) Valorile lungimilor segmentelor sunt obţinute din proiecţie în plan.

Punct început	X / Y	Punct sfârşit	X / Y	Lungime segment (** (m)
1	395.699,68 565.114,785	2	395.542,519 565.152,716	161.674
2	395.542,519 565.152,716	3	395.542,517 565.152,69	0.026
3	395.542,517 565.152,69	4	395.542,374 565.149,358	3.336
4	395.542,374 565.149,358	5	395.542,372 565.149,332	0.026
5	395.542,372 565.149,332	6	395.542,185 565.144,986	4.35

Document care conține date cu caracter personal, protejat de prevederile Regulamentului (UE) nr. 679/2016 și Legii 190/2018

Punct început	X / Y	Punct sfârşit	X / Y	Lungime segment (** (m)
6	395.542,185 565.144,986	7	395.542,186 565.144,982	0.005
7	395.542,186 565.144,982	8	395.542,919 565.141,184	3.868
8	395.542,919 565.141,184	9	395.699,98 565.103,277	161.571
9	395.699,98 565.103,277	1	395.699,68 565.114,785	11.511

** Lungimile segmentelor sunt determinate în planul de proiecţie Stereo 70 şi sunt rotunjite la 1 milimetru.
*** Distanţa dintre puncte este formată din segmente cumulate ce sunt mai mici decât valoarea 1 milimetru.

DATE DESPRE IMOBILUL NR. 25006

Oficiul de Cadastru şi Publicitate Imobiliară CLUJ
Biroul de Cadastru şi Publicitate Imobiliară Turda

A. Partea I. Descrierea imobilului

TEREN Extravilan

Adresa: Jud. Cluj

Nr. Crt	Nr cadastral Nr. topografic	Suprafaţa* (mp)	Observaţii / Referinţe
A1		1.500	Sector cadastral:115 Teren neimprejmuit;

B. Partea II. Proprietari şi acte

Inscrieri privitoare la dreptul de proprietate şi alte drepturi reale		Referinţe
/		
Act Administrativ nr. 32065, din 24/07/2020 emis de CJPSDPAT CLUJ;		
B1	Intabulare, drept de PROPRIETATEcu titlu de reconstituire si lege, dobandit prin Reconstituire, cota actuala 1/1	A1
	1) **TUSINEAN VASILE**	

C. Partea III. SARCINI .

Inscrieri privind dezmembramintele dreptului de proprietate, drepturi reale de garanţie şi sarcini	Referinţe
NU SUNT	

Anexa Nr. 1 La Partea I

Teren

Nr cadastral	Suprafaţa (mp)*	Observaţii / Referinţe
	1.500	

* Suprafaţa este determinată in planul de proiecţie Stereo 70.

DETALII LINIARE IMOBIL

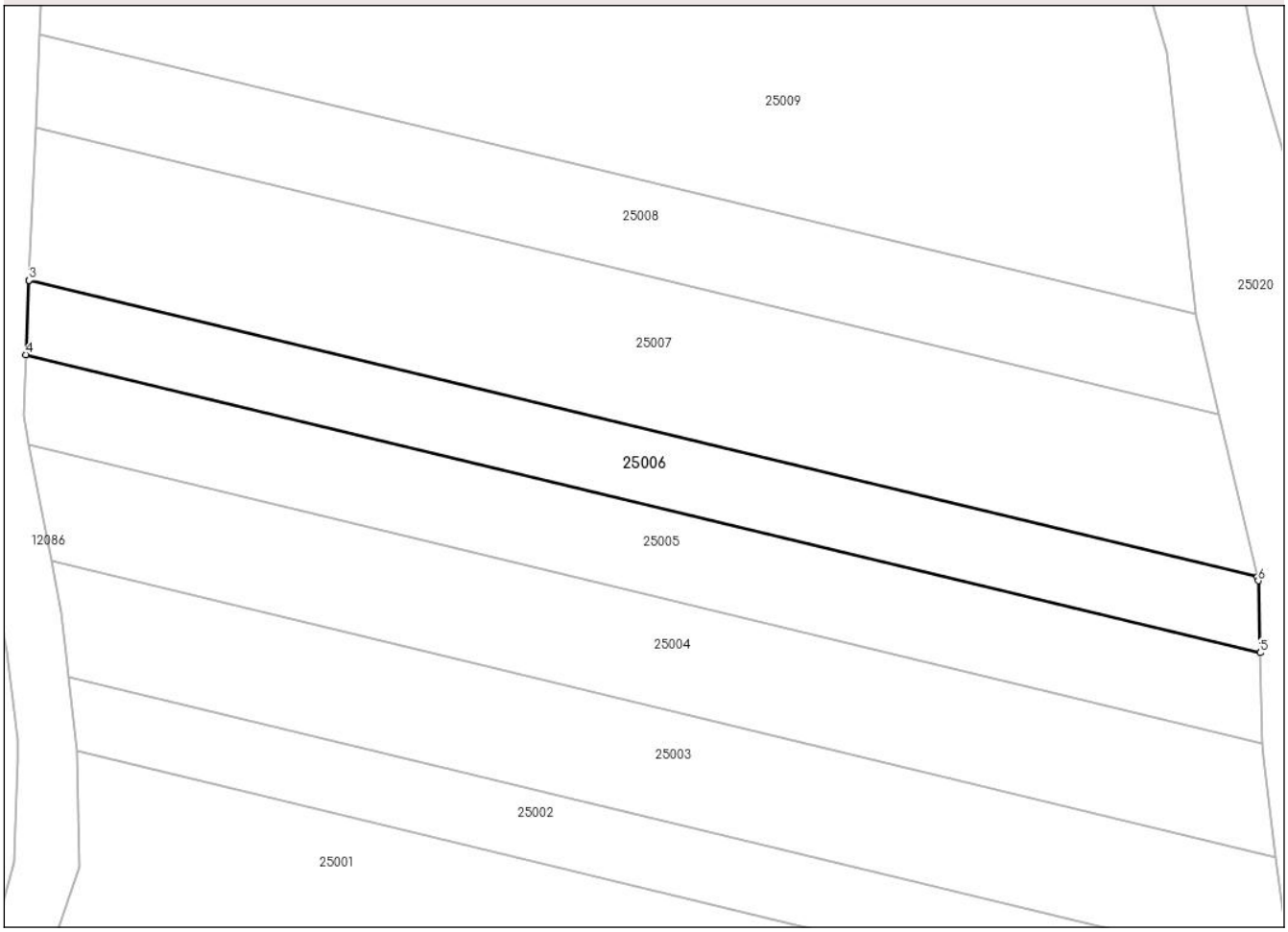

Date referitoare la teren

Crt	Categorie folosință	Intra vilan	Suprafaţa (mp)	Tarla	Parcelă	Nr. topo	Observaţii / Referinţe
1	arabil	NU	1.500	65	532	-	

Lungime Segmente
1) Valorile lungimilor segmentelor sunt obţinute din proiecţie în plan.

Punct început	X / Y	Punct sfârşit	X / Y	Lungime segment (** (m)
1	395.699,327 565.124,434	2	395.542,928 565.162,182	160.89
2	395.542,928 565.162,182	3	395.542,926 565.162,156	0.025
3	395.542,926 565.162,156	4	395.542,519 565.152,716	9.449
4	395.542,519 565.152,716	5	395.699,68 565.114,785	161.674
5	395.699,68 565.114,785	6	395.699,44 565.123,951	9.17

Document care conține date cu caracter personal, protejat de prevederile Regulamentului (UE) nr. 679/2016 și Legii 190/2018

Punct început	X / Y	Punct sfârşit	X / Y	Lungime segment (** (m)
6	395.699,44 565.123,951	1	395.699,327 565.124,434	0.496

** Lungimile segmentelor sunt determinate în planul de proiecţie Stereo 70 şi sunt rotunjite la 1 milimetru.
*** Distanţa dintre puncte este formată din segmente cumulate ce sunt mai mici decât valoarea 1 milimetru.

Document care conține date cu caracter personal, protejat de prevederile Regulamentului (UE) nr. 679/2016 și Legii 190/2018

DATE DESPRE IMOBILUL NR. 25007

Oficiul de Cadastru şi Publicitate Imobiliară CLUJ
Biroul de Cadastru şi Publicitate Imobiliară Turda

A. Partea I. Descrierea imobilului

TEREN Extravilan

Adresa: Jud. Cluj

Nr. Crt	Nr cadastral Nr. topografic	Suprafaţa* (mp)	Observaţii / Referinţe
A1		3.000	Sector cadastral:115 Teren neimprejmuit;

B. Partea II. Proprietari şi acte

Inscrieri privitoare la dreptul de proprietate şi alte drepturi reale		Referinţe
/		
Act Normativ nr. 7, din 13/03/1996 emis de PARLAMENTUL ROMÂNIEI;		
B1	Inscrierea posesiei, drept de PROPRIETATE, dobandit prin Lege, cota actuala 1/1	A1
	1) **NEIDENTIFICAT NEIDENTIFICAT**	
Act Normativ nr. 7, din 13/03/1996 emis de PARLAMENTUL ROMÂNIEI (art 13,alin 15);		
B2	se notează mențiunea de proprietar neidentificat	A1

C. Partea III. SARCINI .

Inscrieri privind dezmembramintele dreptului de proprietate, drepturi reale de garanţie şi sarcini	Referinţe
NU SUNT	

Document care conține date cu caracter personal, protejat de prevederile Regulamentului (UE) nr. 679/2016 și Legii 190/2018

Anexa Nr. 1 La Partea I

Teren

Nr cadastral	Suprafaţa (mp)*	Observaţii / Referinţe
	3.000	

* Suprafaţa este determinată in planul de proiecţie Stereo 70.

DETALII LINIARE IMOBIL

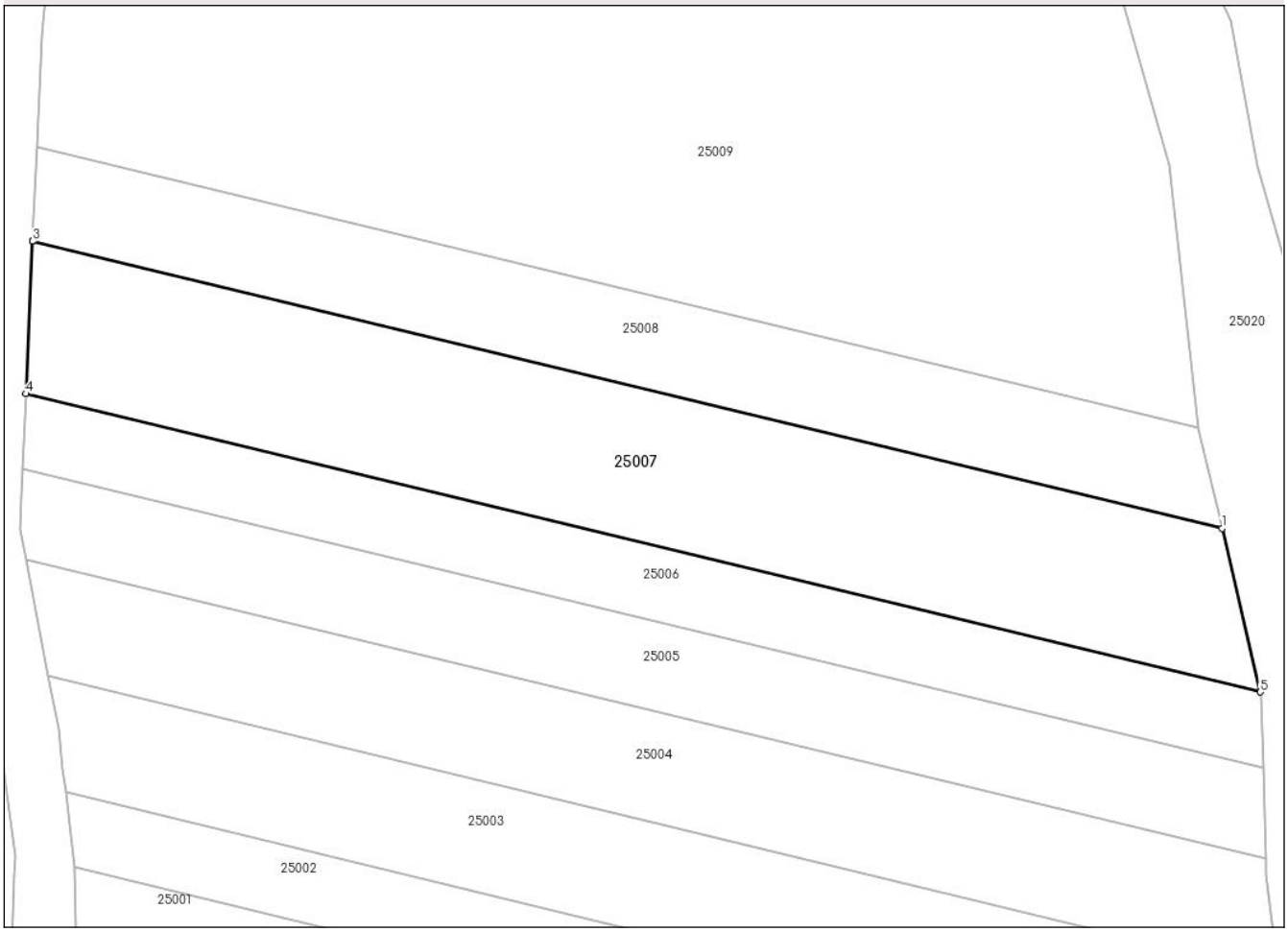

Date referitoare la teren

Crt	Categorie folosință	Intra vilan	Suprafaţa (mp)	Tarla	Parcelă	Nr. topo	Observaţii / Referinţe
1	arabil	NU	3.000	65	-	-	

Lungime Segmente
1) Valorile lungimilor segmentelor sunt obţinute din proiecţie în plan.

Punct început	X / Y	Punct sfârşit	X / Y	Lungime segment (** (m)
1	395.694,474 565.145,142	2	395.543,762 565.181,517	155.039
2	395.543,762 565.181,517	3	395.543,761 565.181,492	0.025
3	395.543,761 565.181,492	4	395.542,928 565.162,182	19.328
4	395.542,928 565.162,182	5	395.699,327 565.124,434	160.89
5	395.699,327 565.124,434	1	395.694,474 565.145,142	21.269

Document care conține date cu caracter personal, protejat de prevederile Regulamentului (UE) nr. 679/2016 și Legii 190/2018

** Lungimile segmentelor sunt determinate în planul de proiecţie Stereo 70 şi sunt rotunjite la 1 milimetru.
*** Distanţa dintre puncte este formată din segmente cumulate ce sunt mai mici decât valoarea 1 milimetru.

DATE DESPRE IMOBILUL NR. 25008

Oficiul de Cadastru şi Publicitate Imobiliară CLUJ
Biroul de Cadastru şi Publicitate Imobiliară Turda

A. Partea I. Descrierea imobilului

TEREN Extravilan

Adresa: Jud. Cluj

Nr. Crt	Nr cadastral Nr. topografic	Suprafaţa* (mp)	Observaţii / Referinţe
A1		1.800	Sector cadastral:115 Teren neimprejmuit;

B. Partea II. Proprietari şi acte

Inscrieri privitoare la dreptul de proprietate şi alte drepturi reale		Referinţe
/		
Act Normativ nr. 7, din 13/03/1996 emis de PARLAMENTUL ROMÂNIEI;		
B1	Inscrierea posesiei, drept de PROPRIETATE, dobandit prin Lege, cota actuala 1/1	A1
	1) **NEIDENTIFICAT NEIDENTIFICAT**	
Act Normativ nr. 7, din 13/03/1996 emis de PARLAMENTUL ROMÂNIEI (art 13,alin 15);		
B2	se notează mențiunea de proprietar neidentificat	A1

C. Partea III. SARCINI .

Inscrieri privind dezmembramintele dreptului de proprietate, drepturi reale de garanţie şi sarcini	Referinţe
NU SUNT	

Document care conține date cu caracter personal, protejat de prevederile Regulamentului (UE) nr. 679/2016 și Legii 190/2018

Anexa Nr. 1 La Partea I

Teren

Nr cadastral	Suprafaţa (mp)*	Observaţii / Referinţe
	1.800	

* Suprafaţa este determinată in planul de proiecţie Stereo 70.

DETALII LINIARE IMOBIL

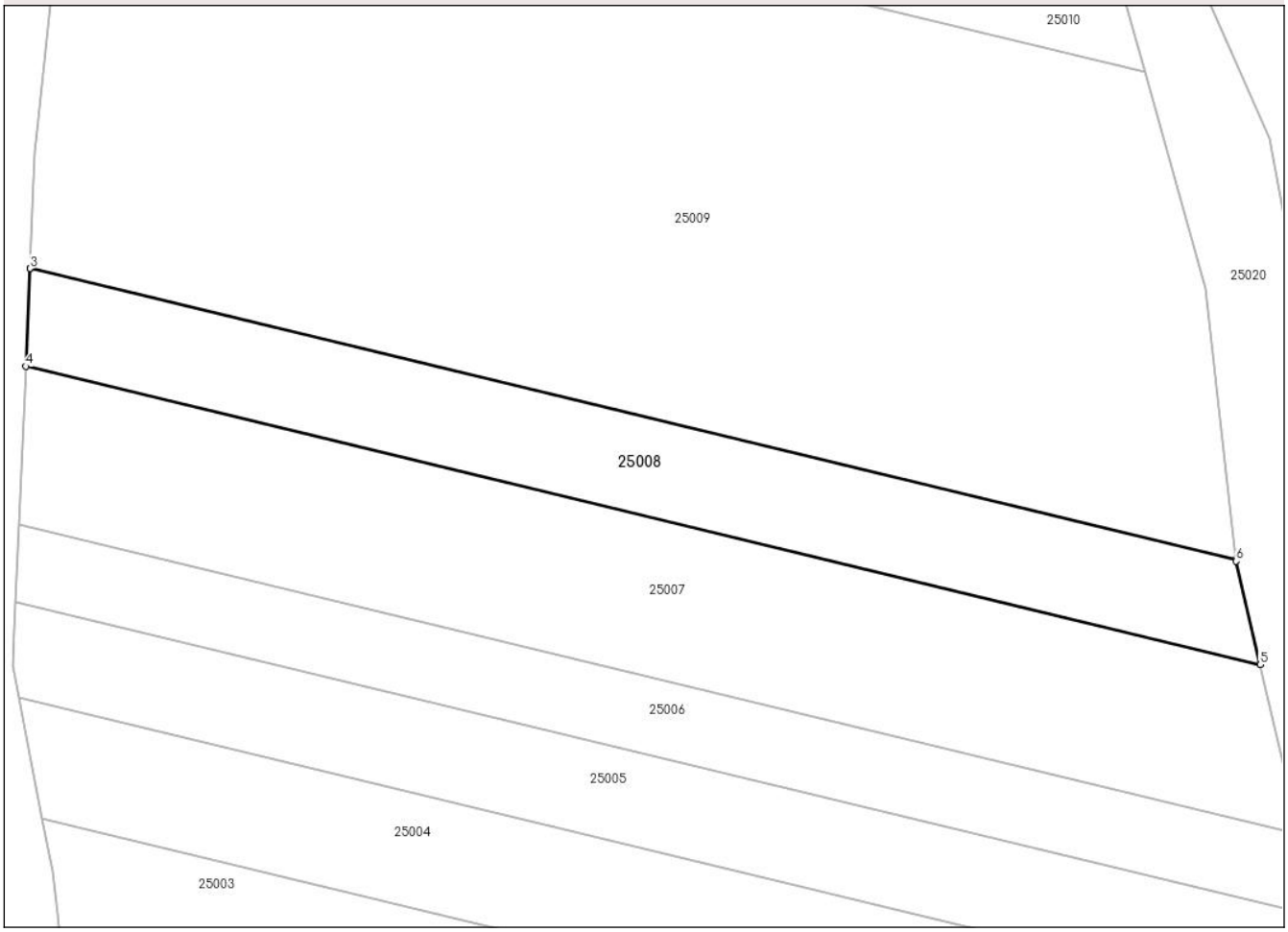

Date referitoare la teren

Crt	Categorie folosință	Intra vilan	Suprafaţa (mp)	Tarla	Parcelă	Nr. topo	Observaţii / Referinţe
1	faneata	NU	1.800	65	-	-	

Lungime Segmente
1) Valorile lungimilor segmentelor sunt obţinute din proiecţie în plan.

Punct început	X / Y	Punct sfârşit	X / Y	Lungime segment (** (m)
1	395.691,495 565.157,946	2	395.544,279 565.193,477	151.443
2	395.544,279 565.193,477	3	395.544,278 565.193,451	0.025
3	395.544,278 565.193,451	4	395.543,762 565.181,517	11.946
4	395.543,762 565.181,517	5	395.694,474 565.145,142	155.039
5	395.694,474 565.145,142	6	395.691,516 565.157,764	12.964

Document care conține date cu caracter personal, protejat de prevederile Regulamentului (UE) nr. 679/2016 și Legii 190/2018

Punct început	X / Y	Punct sfârşit	X / Y	Lungime segment (** (m)
6	395.691,516 565.157,764	1	395.691,495 565.157,946	0.182

** Lungimile segmentelor sunt determinate în planul de proiecţie Stereo 70 şi sunt rotunjite la 1 milimetru.
*** Distanţa dintre puncte este formată din segmente cumulate ce sunt mai mici decât valoarea 1 milimetru.

Document care conține date cu caracter personal, protejat de prevederile Regulamentului (UE) nr. 679/2016 și Legii 190/2018

DATE DESPRE IMOBILUL NR. 25009

Oficiul de Cadastru şi Publicitate Imobiliară CLUJ
Biroul de Cadastru şi Publicitate Imobiliară Turda

A. Partea I. Descrierea imobilului

TEREN Extravilan

Adresa: Jud. Cluj

Nr. Crt	Nr cadastral Nr. topografic	Suprafaţa* (mp)	Observaţii / Referinţe
A1		8.000	Sector cadastral:115 Teren neimprejmuit;

B. Partea II. Proprietari şi acte

Inscrieri privitoare la dreptul de proprietate şi alte drepturi reale		Referinţe
/		
Act Normativ nr. 7, din 13/03/1996 emis de PARLAMENTUL ROMÂNIEI;		
B1	Inscrierea posesiei, drept de PROPRIETATE, dobandit prin Lege, cota actuala 1/1	A1
	1) **NEIDENTIFICAT NEIDENTIFICAT**	
Act Normativ nr. 7, din 13/03/1996 emis de PARLAMENTUL ROMÂNIEI (art 13,alin 15);		
B2	se notează mențiunea de proprietar neidentificat	A1

C. Partea III. SARCINI .

Inscrieri privind dezmembramintele dreptului de proprietate, drepturi reale de garanţie şi sarcini	Referinţe
NU SUNT	

Document care conține date cu caracter personal, protejat de prevederile Regulamentului (UE) nr. 679/2016 și Legii 190/2018

Anexa Nr. 1 La Partea I

Teren

Nr cadastral	Suprafaţa (mp)*	Observaţii / Referinţe
	8.000	

* Suprafaţa este determinată in planul de proiecţie Stereo 70.

DETALII LINIARE IMOBIL

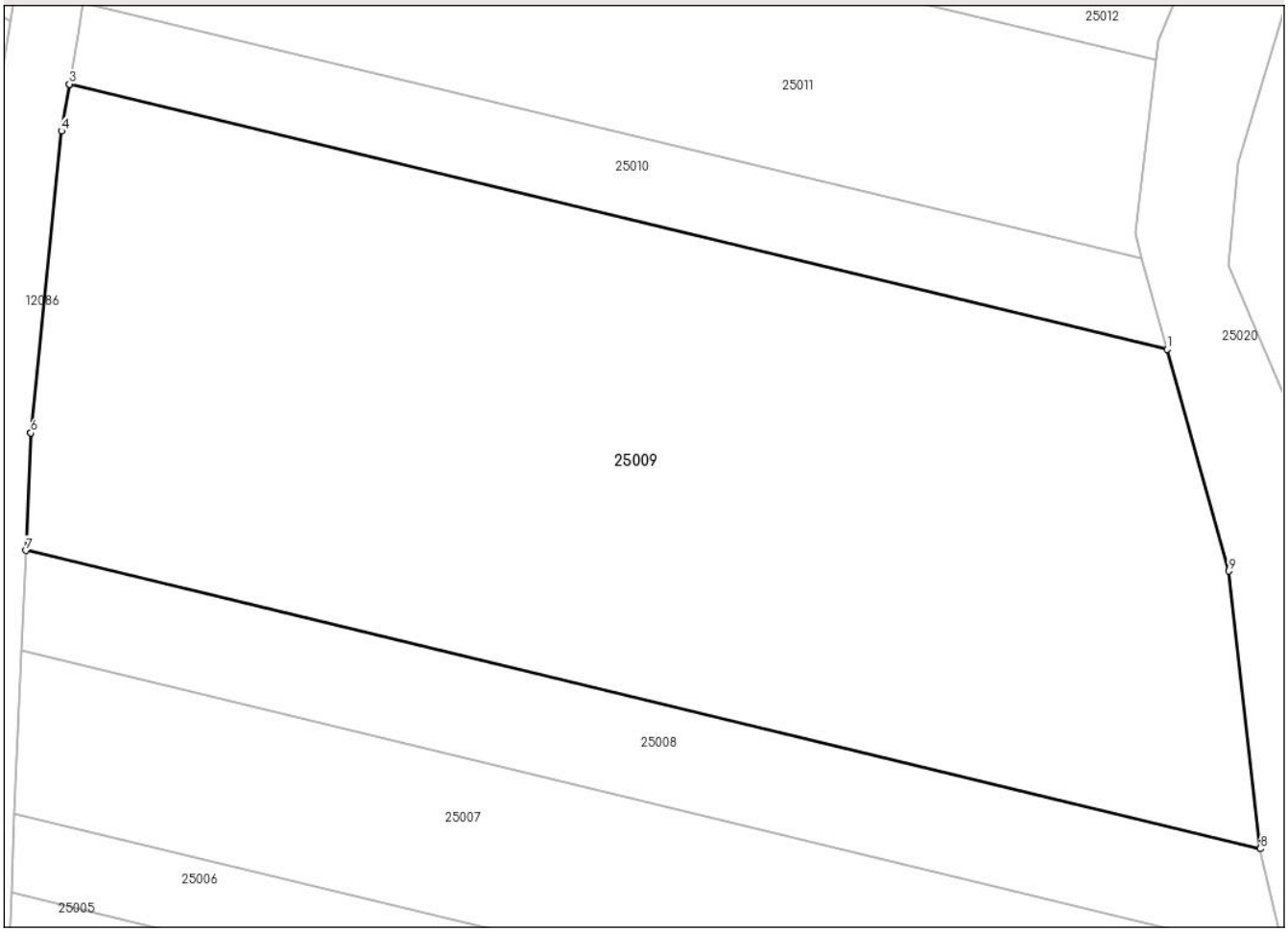

Date referitoare la teren

Crt	Categorie folosință	Intra vilan	Suprafaţa (mp)	Tarla	Parcelă	Nr. topo	Observaţii / Referinţe
1	arabil	NU	8.000	65	-	-	

Lungime Segmente
1) Valorile lungimilor segmentelor sunt obţinute din proiecţie în plan.

Punct început	X / Y	Punct sfârşit	X / Y	Lungime segment (** (m)
1	395.680,399 565.217,443	2	395.549,464 565.249,044	134.694
2	395.549,464 565.249,044	3	395.549,46 565.249,045	0.004
3	395.549,46 565.249,045	4	395.548,53 565.243,468	5.654
4	395.548,53 565.243,468	5	395.544,885 565.207,523	36.129
5	395.544,885 565.207,523	6	395.544,884 565.207,497	0.026

Document care conține date cu caracter personal, protejat de prevederile Regulamentului (UE) nr. 679/2016 și Legii 190/2018

Punct început	X / Y	Punct sfârşit	X / Y	Lungime segment (** (m)
6	395.544,884 565.207,497	7	395.544,279 565.193,477	14.034
7	395.544,279 565.193,477	8	395.691,495 565.157,946	151.443
8	395.691,495 565.157,946	9	395.687,732 565.191,042	33.31
9	395.687,732 565.191,042	1	395.680,399 565.217,443	27.4

** Lungimile segmentelor sunt determinate în planul de proiecţie Stereo 70 şi sunt rotunjite la 1 milimetru.
*** Distanţa dintre puncte este formată din segmente cumulate ce sunt mai mici decât valoarea 1 milimetru.

Document care conține date cu caracter personal, protejat de prevederile Regulamentului (UE) nr. 679/2016 și Legii 190/2018

DATE DESPRE IMOBILUL NR. 25010

Oficiul de Cadastru şi Publicitate Imobiliară CLUJ
Biroul de Cadastru şi Publicitate Imobiliară Turda

A. Partea I. Descrierea imobilului

TEREN Extravilan

Adresa: Jud. Cluj

Nr. Crt	Nr cadastral Nr. topografic	Suprafaţa* (mp)	Observaţii / Referinţe
A1		1.300	Sector cadastral:115 Teren neimprejmuit;

B. Partea II. Proprietari şi acte

Inscrieri privitoare la dreptul de proprietate şi alte drepturi reale		Referinţe
/		
Act Normativ nr. 7, din 13/03/1996 emis de PARLAMENTUL ROMÂNIEI;		
B1	Inscrierea posesiei, drept de PROPRIETATE, dobandit prin Lege, cota actuala 1/1	A1
	1) **NEIDENTIFICAT NEIDENTIFICAT**	
Act Normativ nr. 7, din 13/03/1996 emis de PARLAMENTUL ROMÂNIEI (art 13,alin 15);		
B2	se notează mențiunea de proprietar neidentificat	A1

C. Partea III. SARCINI .

Inscrieri privind dezmembramintele dreptului de proprietate, drepturi reale de garanţie şi sarcini	Referinţe
NU SUNT	

Document care conține date cu caracter personal, protejat de prevederile Regulamentului (UE) nr. 679/2016 și Legii 190/2018

Anexa Nr. 1 La Partea I

Teren

Nr cadastral	Suprafaţa (mp)*	Observaţii / Referinţe
	1.300	

* Suprafaţa este determinată in planul de proiecţie Stereo 70.

DETALII LINIARE IMOBIL

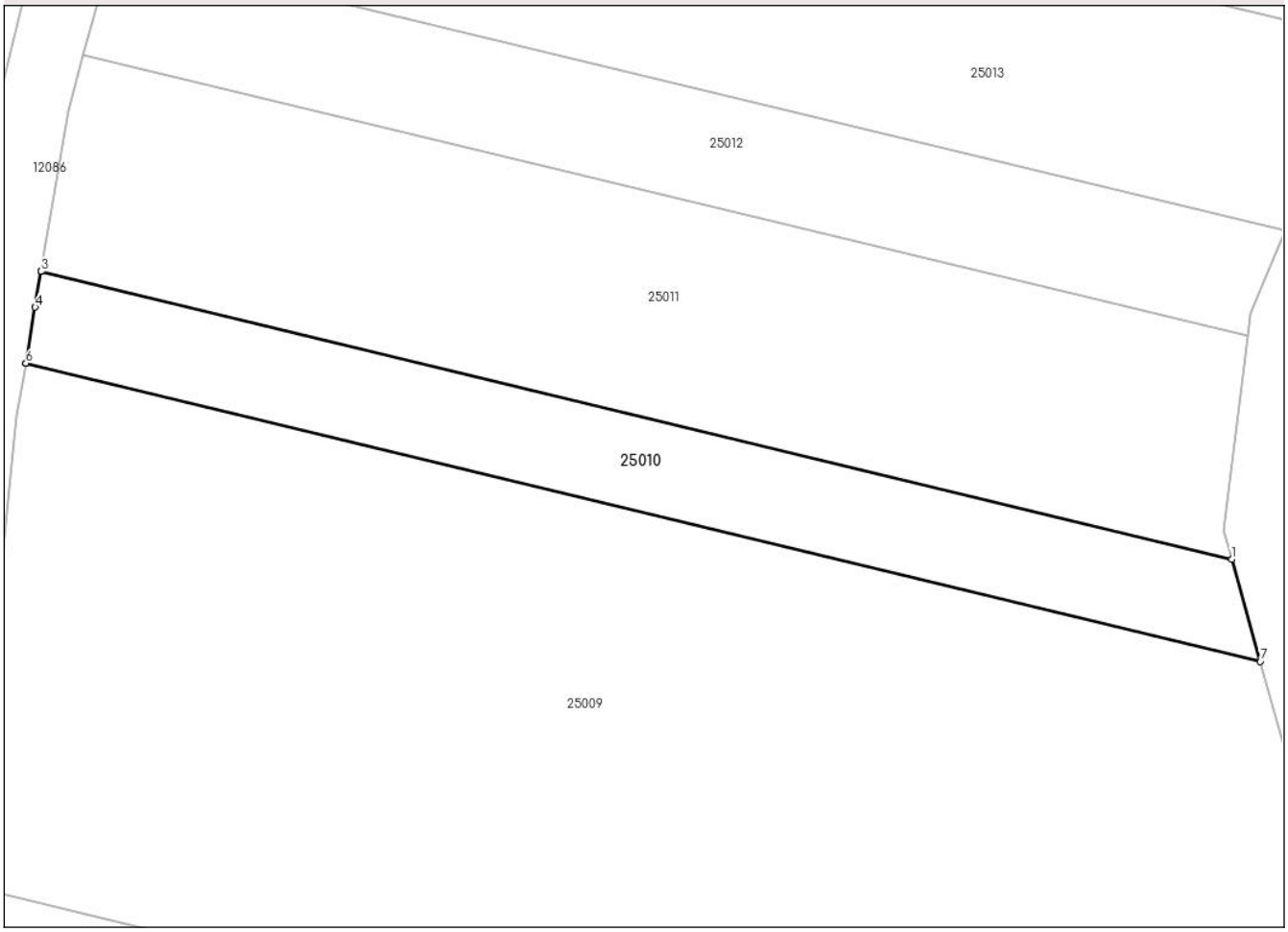

Date referitoare la teren

Crt	Categorie folosință	Intra vilan	Suprafaţa (mp)	Tarla	Parcelă	Nr. topo	Observaţii / Referinţe
1	arabil	NU	1.300	65	-	-	

Lungime Segmente
1) Valorile lungimilor segmentelor sunt obţinute din proiecţie în plan.

Punct început	X / Y	Punct sfârşit	X / Y	Lungime segment (** (m)
1	395.677,39 565.228,276	2	395.551,085 565.258,76	129.932
2	395.551,085 565.258,76	3	395.551,081 565.258,761	0.004
3	395.551,081 565.258,761	4	395.550,448 565.254,97	3.844
4	395.550,448 565.254,97	5	395.549,46 565.249,045	6.006
5	395.549,46 565.249,045	6	395.549,464 565.249,044	0.004

Document care conține date cu caracter personal, protejat de prevederile Regulamentului (UE) nr. 679/2016 și Legii 190/2018

Punct început	X / Y	Punct sfârşit	X / Y	Lungime segment (** (m)
6	395.549,464 565.249,044	7	395.680,399 565.217,443	134.694
7	395.680,399 565.217,443	1	395.677,39 565.228,276	11.243

** Lungimile segmentelor sunt determinate în planul de proiecţie Stereo 70 şi sunt rotunjite la 1 milimetru.
*** Distanţa dintre puncte este formată din segmente cumulate ce sunt mai mici decât valoarea 1 milimetru.

Document care conține date cu caracter personal, protejat de prevederile Regulamentului (UE) nr. 679/2016 și Legii 190/2018

DATE DESPRE IMOBILUL NR. 25011

Oficiul de Cadastru şi Publicitate Imobiliară CLUJ
Biroul de Cadastru şi Publicitate Imobiliară Turda

A. Partea I. Descrierea imobilului

TEREN Extravilan

Adresa: Jud. Cluj

Nr. Crt	Nr cadastral Nr. topografic	Suprafaţa* (mp)	Observaţii / Referinţe
A1		3.000	Sector cadastral:115 Teren neimprejmuit;

B. Partea II. Proprietari şi acte

Inscrieri privitoare la dreptul de proprietate şi alte drepturi reale		Referinţe
/		
Act Normativ nr. 7, din 13/03/1996 emis de PARLAMENTUL ROMÂNIEI;		
B1	Inscrierea posesiei, drept de PROPRIETATE, dobandit prin Lege, cota actuala 1/1	A1
	1) **NEIDENTIFICAT NEIDENTIFICAT**	
Act Normativ nr. 7, din 13/03/1996 emis de Parlamentul României (art 13, alin 15);		
B2	Se noteaza mentiunea de proprietar neidentificat	A1

C. Partea III. SARCINI .

Inscrieri privind dezmembramintele dreptului de proprietate, drepturi reale de garanţie şi sarcini	Referinţe
NU SUNT	

Document care conține date cu caracter personal, protejat de prevederile Regulamentului (UE) nr. 679/2016 și Legii 190/2018

Anexa Nr. 1 La Partea I

Teren

Nr cadastral	Suprafaţa (mp)*	Observaţii / Referinţe
	3.000	

* Suprafaţa este determinată in planul de proiecţie Stereo 70.

DETALII LINIARE IMOBIL

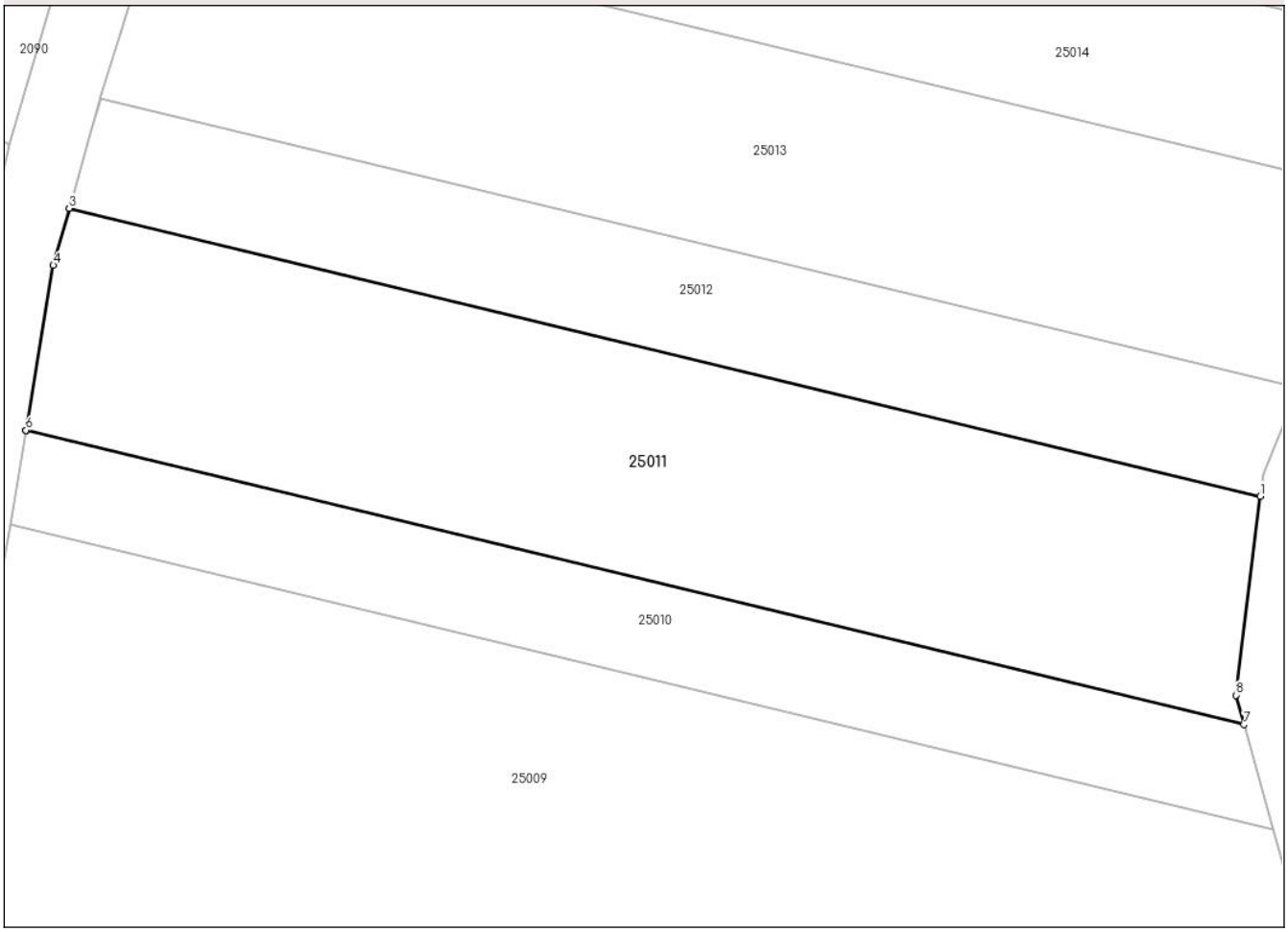

Date referitoare la teren

Crt	Categorie folosință	Intra vilan	Suprafaţa (mp)	Tarla	Parcelă	Nr. topo	Observaţii / Referinţe
1	faneata	NU	3.000	65	-	-	

Lungime Segmente
1) Valorile lungimilor segmentelor sunt obţinute din proiecţie în plan.

Punct început	X / Y	Punct sfârşit	X / Y	Lungime segment (** (m)
1	395.679,082 565.251,94	2	395.555,57 565.281,75	127.058
2	395.555,57 565.281,75	3	395.555,563 565.281,752	0.007
3	395.555,563 565.281,752	4	395.553,931 565.275,853	6.12
4	395.553,931 565.275,853	5	395.551,081 565.258,761	17.328
5	395.551,081 565.258,761	6	395.551,085 565.258,76	0.004

Document care conține date cu caracter personal, protejat de prevederile Regulamentului (UE) nr. 679/2016 și Legii 190/2018

Punct început	X / Y	Punct sfârşit	X / Y	Lungime segment (** (m)
6	395.551,085 565.258,76	7	395.677,39 565.228,276	129.932
7	395.677,39 565.228,276	8	395.676,545 565.231,319	3.159
8	395.676,545 565.231,319	1	395.679,082 565.251,94	20.777

** Lungimile segmentelor sunt determinate în planul de proiecţie Stereo 70 şi sunt rotunjite la 1 milimetru.
*** Distanţa dintre puncte este formată din segmente cumulate ce sunt mai mici decât valoarea 1 milimetru.

Document care conține date cu caracter personal, protejat de prevederile Regulamentului (UE) nr. 679/2016 și Legii 190/2018

DATE DESPRE IMOBILUL NR. 25012

Oficiul de Cadastru şi Publicitate Imobiliară CLUJ
Biroul de Cadastru şi Publicitate Imobiliară Turda

A. Partea I. Descrierea imobilului

TEREN Extravilan

Adresa: Jud. Cluj

Nr. Crt	Nr cadastral Nr. topografic	Suprafaţa* (mp)	Observaţii / Referinţe
A1		1.500	Sector cadastral:115 Teren neimprejmuit;

B. Partea II. Proprietari şi acte

Inscrieri privitoare la dreptul de proprietate şi alte drepturi reale		Referinţe
/		
Act Normativ nr. 7, din 13/03/1996 emis de PARLAMENTUL ROMÂNIEI;		
B1	Inscrierea posesiei, drept de PROPRIETATE, dobandit prin Lege, cota actuala 1/1	A1
	1) **NEIDENTIFICAT NEIDENTIFICAT**	
Act Normativ nr. 7, din 13/03/1996 emis de PARLAMENTUL ROMÂNIEI (art 13,alin 15);		
B2	se notează mențiunea de proprietar neidentificat	A1

C. Partea III. SARCINI .

Inscrieri privind dezmembramintele dreptului de proprietate, drepturi reale de garanţie şi sarcini	Referinţe
NU SUNT	

Document care conține date cu caracter personal, protejat de prevederile Regulamentului (UE) nr. 679/2016 și Legii 190/2018

Anexa Nr. 1 La Partea I

Teren

Nr cadastral	Suprafaţa (mp)*	Observaţii / Referinţe
	1.500	

* Suprafaţa este determinată in planul de proiecţie Stereo 70.

DETALII LINIARE IMOBIL

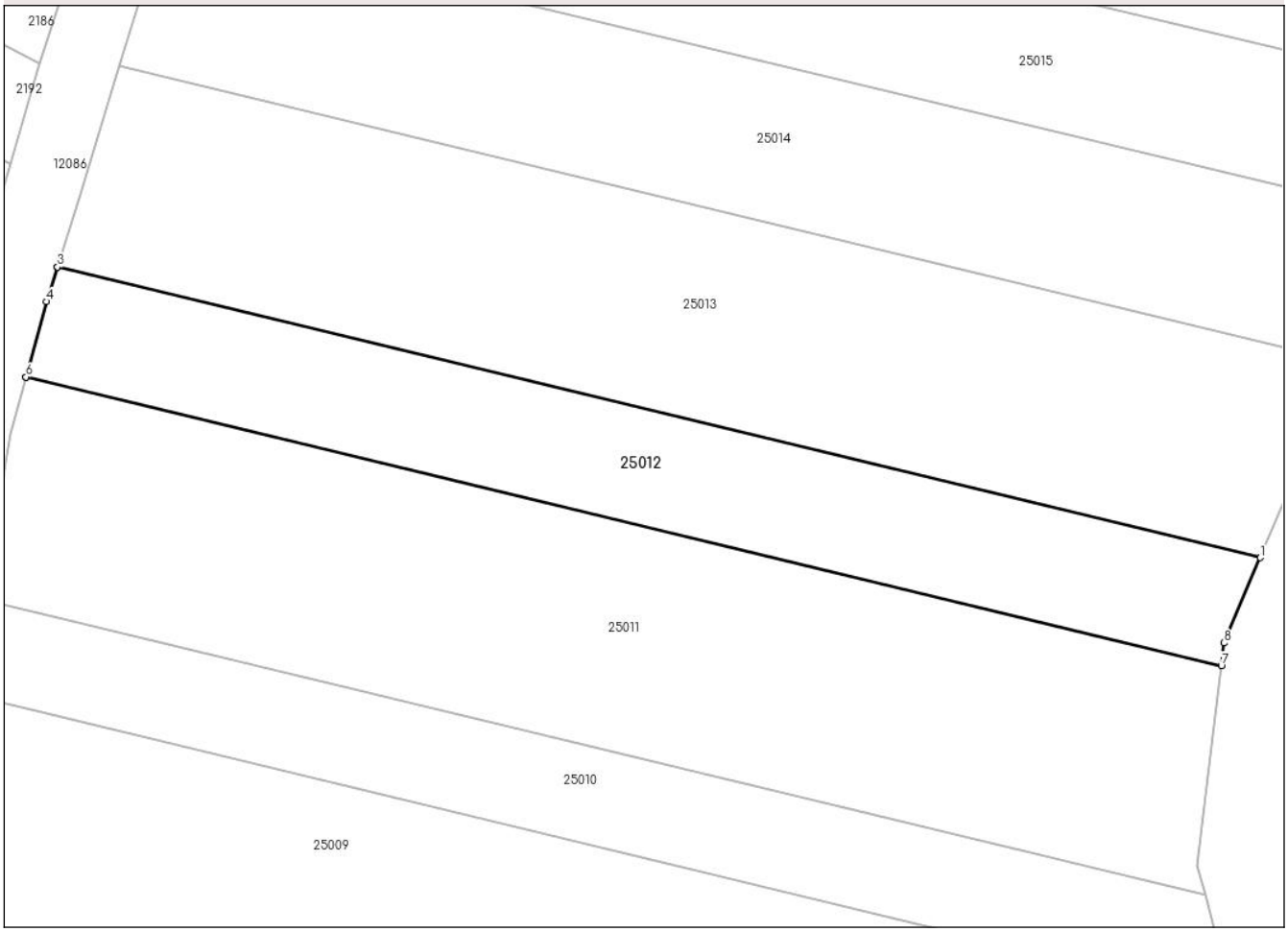

Date referitoare la teren

Crt	Categorie folosință	Intra vilan	Suprafaţa (mp)	Tarla	Parcelă	Nr. topo	Observaţii / Referinţe
1	arabil	NU	1.500	65	-	-	

Lungime Segmente
1) Valorile lungimilor segmentelor sunt obţinute din proiecţie în plan.

Punct început	X / Y	Punct sfârşit	X / Y	Lungime segment (** (m)
1	395.683,096 565.263,1	2	395.558,826 565.293,092	127.839
2	395.558,826 565.293,092	3	395.558,818 565.293,094	0.008
3	395.558,818 565.293,094	4	395.557,715 565.289,529	3.732
4	395.557,715 565.289,529	5	395.555,563 565.281,752	8.069
5	395.555,563 565.281,752	6	395.555,57 565.281,75	0.007

Document care conține date cu caracter personal, protejat de prevederile Regulamentului (UE) nr. 679/2016 și Legii 190/2018

Punct început	X / Y	Punct sfârşit	X / Y	Lungime segment (** (m)
6	395.555,57 565.281,75	7	395.679,082 565.251,94	127.058
7	395.679,082 565.251,94	8	395.679,372 565.254,3	2.378
8	395.679,372 565.254,3	1	395.683,096 565.263,1	9.555

** Lungimile segmentelor sunt determinate în planul de proiecţie Stereo 70 şi sunt rotunjite la 1 milimetru.
*** Distanţa dintre puncte este formată din segmente cumulate ce sunt mai mici decât valoarea 1 milimetru.

Document care conține date cu caracter personal, protejat de prevederile Regulamentului (UE) nr. 679/2016 și Legii 190/2018

DATE DESPRE IMOBILUL NR. 25013

Oficiul de Cadastru şi Publicitate Imobiliară CLUJ
Biroul de Cadastru şi Publicitate Imobiliară Turda

A. Partea I. Descrierea imobilului

TEREN Extravilan

Adresa: Jud. Cluj

Nr. Crt	Nr cadastral Nr. topografic	Suprafaţa* (mp)	Observaţii / Referinţe
A1		2.800	Sector cadastral:115 Teren neimprejmuit;

B. Partea II. Proprietari şi acte

Inscrieri privitoare la dreptul de proprietate şi alte drepturi reale		Referinţe
/		
Act Administrativ nr. 3338/2491, din 20/10/2006 emis de CJPSDPAT CLUJ;		
B1	Intabulare, drept de PROPRIETATEcu titlu de reconstituire si lege, dobandit prin Reconstituire, cota actuala 1/1	A1
	1) **NEGREA TEODOR** 2) **ROTAR IOAN**	

C. Partea III. SARCINI .

Inscrieri privind dezmembramintele dreptului de proprietate, drepturi reale de garanţie şi sarcini	Referinţe
NU SUNT	

Document care conține date cu caracter personal, protejat de prevederile Regulamentului (UE) nr. 679/2016 și Legii 190/2018

Anexa Nr. 1 La Partea I

Teren

Nr cadastral	Suprafaţa (mp)*	Observaţii / Referinţe
	2.800	

* Suprafaţa este determinată in planul de proiecţie Stereo 70.

DETALII LINIARE IMOBIL

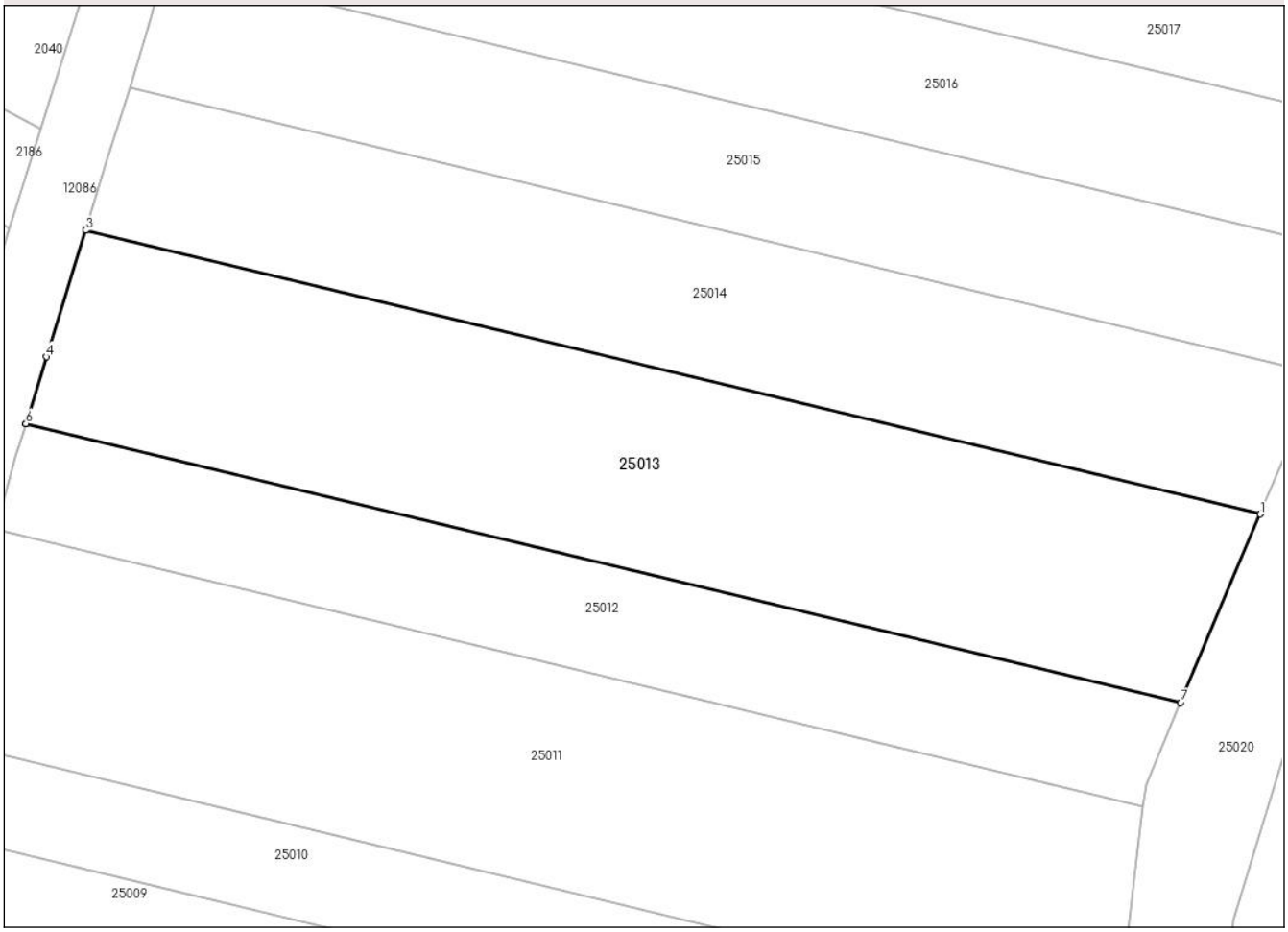

Date referitoare la teren

Crt	Categorie folosință	Intra vilan	Suprafaţa (mp)	Tarla	Parcelă	Nr. topo	Observaţii / Referinţe
1	arabil	NU	2.800	65	31/2	-	

Lungime Segmente
1) Valorile lungimilor segmentelor sunt obţinute din proiecţie în plan.

Punct început	X / Y	Punct sfârşit	X / Y	Lungime segment (** (m)
1	395.691,674 565.283,367	2	395.565,258 565.313,878	130.045
2	395.565,258 565.313,878	3	395.565,251 565.313,879	0.007
3	395.565,251 565.313,879	4	395.561,039 565.300,27	14.246
4	395.561,039 565.300,27	5	395.558,818 565.293,094	7.512
5	395.558,818 565.293,094	6	395.558,826 565.293,092	0.008

Document care conține date cu caracter personal, protejat de prevederile Regulamentului (UE) nr. 679/2016 și Legii 190/2018

Punct început	X / Y	Punct sfârşit	X / Y	Lungime segment (** (m)
6	395.558,826 565.293,092	7	395.683,096 565.263,1	127.839
7	395.683,096 565.263,1	1	395.691,674 565.283,367	22.008

** Lungimile segmentelor sunt determinate în planul de proiecţie Stereo 70 şi sunt rotunjite la 1 milimetru.
*** Distanţa dintre puncte este formată din segmente cumulate ce sunt mai mici decât valoarea 1 milimetru.

Document care conține date cu caracter personal, protejat de prevederile Regulamentului (UE) nr. 679/2016 și Legii 190/2018

DATE DESPRE IMOBILUL NR. 25014

Oficiul de Cadastru şi Publicitate Imobiliară CLUJ
Biroul de Cadastru şi Publicitate Imobiliară Turda

A. Partea I. Descrierea imobilului

TEREN Extravilan

Adresa: Jud. Cluj

Nr. Crt	Nr cadastral Nr. topografic	Suprafaţa* (mp)	Observaţii / Referinţe
A1		2.100	Sector cadastral:115 Teren neimprejmuit;

B. Partea II. Proprietari şi acte

Inscrieri privitoare la dreptul de proprietate şi alte drepturi reale		Referinţe
/		
Act Normativ nr. 7, din 13/03/1996 emis de PARLAMENTUL ROMÂNIEI;		
B1	Inscrierea posesiei, drept de PROPRIETATE, dobandit prin Lege, cota actuala 1/1	A1
	1) **NEIDENTIFICAT NEIDENTIFICAT**	
Act Normativ nr. 7, din 13/03/1996 emis de PARLAMENTUL ROMÂNIEI (art 13,alin 15);		
B2	se notează mențiunea de proprietar neidentificat	A1

C. Partea III. SARCINI .

Inscrieri privind dezmembramintele dreptului de proprietate, drepturi reale de garanţie şi sarcini	Referinţe
NU SUNT	

Document care conține date cu caracter personal, protejat de prevederile Regulamentului (UE) nr. 679/2016 și Legii 190/2018

Anexa Nr. 1 La Partea I

Teren

Nr cadastral	Suprafaţa (mp)*	Observaţii / Referinţe
	2.100	

* Suprafaţa este determinată in planul de proiecţie Stereo 70.

DETALII LINIARE IMOBIL

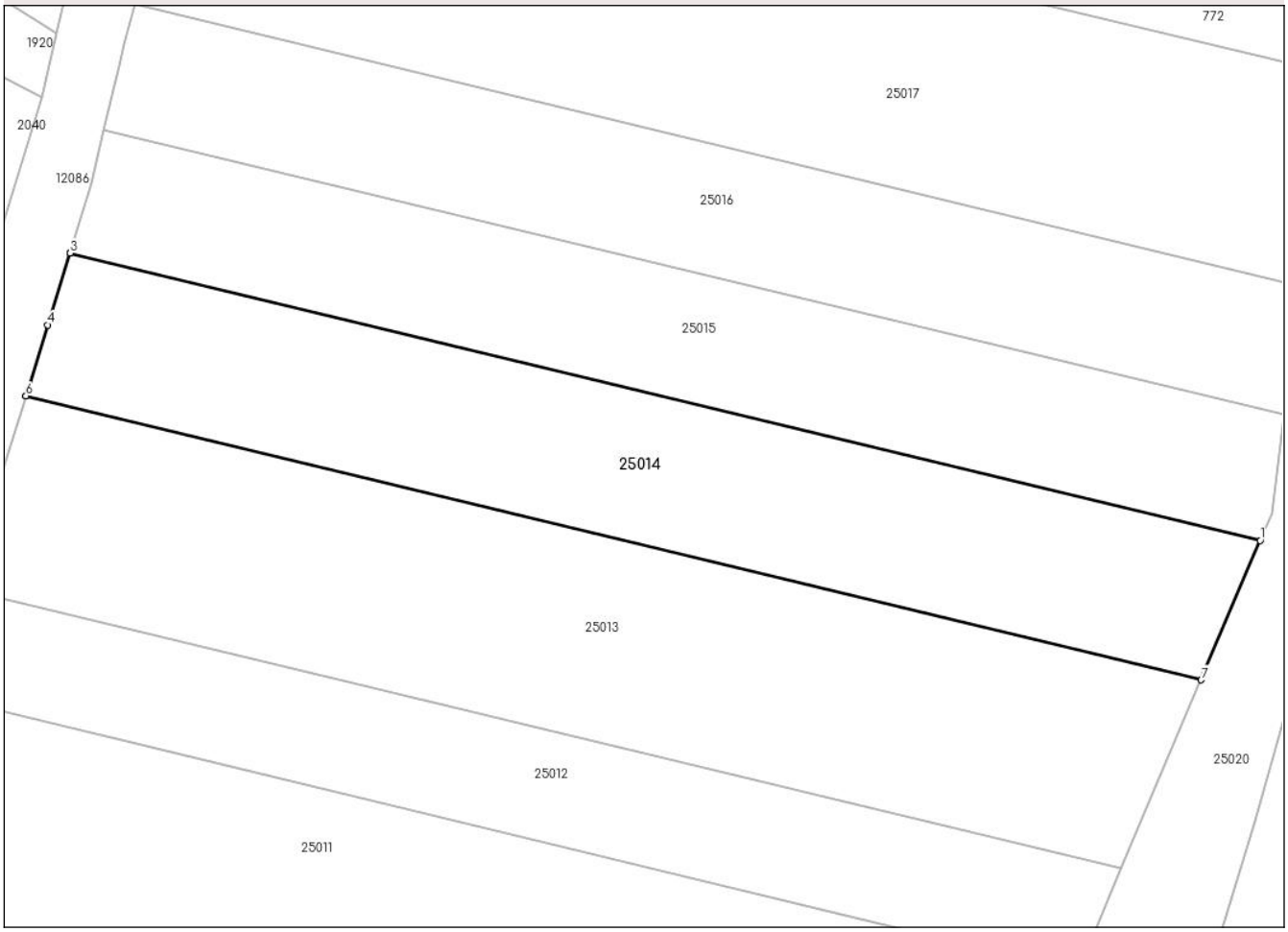

Date referitoare la teren

Crt	Categorie folosință	Intra vilan	Suprafaţa (mp)	Tarla	Parcelă	Nr. topo	Observaţii / Referinţe
1	arabil	NU	2.100	65	-	-	

Lungime Segmente
1) Valorile lungimilor segmentelor sunt obţinute din proiecţie în plan.

Punct început	X / Y	Punct sfârşit	X / Y	Lungime segment (** (m)
1	395.698,012 565.298,344	2	395.570,012 565.329,238	131.676
2	395.570,012 565.329,238	3	395.570,004 565.329,24	0.008
3	395.570,004 565.329,24	4	395.567,613 565.321,512	8.089
4	395.567,613 565.321,512	5	395.565,251 565.313,879	7.99
5	395.565,251 565.313,879	6	395.565,258 565.313,878	0.007

Document care conține date cu caracter personal, protejat de prevederile Regulamentului (UE) nr. 679/2016 și Legii 190/2018

Punct început	X / Y	Punct sfârşit	X / Y	Lungime segment (** (m)
6	395.565,258 565.313,878	7	395.691,674 565.283,367	130.045
7	395.691,674 565.283,367	1	395.698,012 565.298,344	16.264

** Lungimile segmentelor sunt determinate în planul de proiecţie Stereo 70 şi sunt rotunjite la 1 milimetru.
*** Distanţa dintre puncte este formată din segmente cumulate ce sunt mai mici decât valoarea 1 milimetru.

DATE DESPRE IMOBILUL NR. 25015

Oficiul de Cadastru şi Publicitate Imobiliară CLUJ
Biroul de Cadastru şi Publicitate Imobiliară Turda

A. Partea I. Descrierea imobilului

TEREN Extravilan

Adresa: Jud. Cluj

Nr. Crt	Nr cadastral Nr. topografic	Suprafaţa* (mp)	Observaţii / Referinţe
A1		1.800	Sector cadastral:115 Teren neimprejmuit;

B. Partea II. Proprietari şi acte

Inscrieri privitoare la dreptul de proprietate şi alte drepturi reale		Referinţe
/		
Act Normativ nr. 7, din 13/03/1996 emis de PARLAMENTUL ROMÂNIEI;		
B1	Inscrierea posesiei, drept de PROPRIETATE, dobandit prin Lege, cota actuala 1/1	A1
	1) **NEIDENTIFICAT NEIDENTIFICAT**	
Act Normativ nr. 7, din 13/03/1996 emis de PARLAMENTUL ROMÂNIEI (art 13,alin 15);		
B2	se notează mențiunea de proprietar neidentificat	A1

C. Partea III. SARCINI .

Inscrieri privind dezmembramintele dreptului de proprietate, drepturi reale de garanţie şi sarcini	Referinţe
NU SUNT	

Document care conține date cu caracter personal, protejat de prevederile Regulamentului (UE) nr. 679/2016 și Legii 190/2018

Anexa Nr. 1 La Partea I

Teren

Nr cadastral	Suprafaţa (mp)*	Observaţii / Referinţe
	1.800	

* Suprafaţa este determinată in planul de proiecţie Stereo 70.

DETALII LINIARE IMOBIL

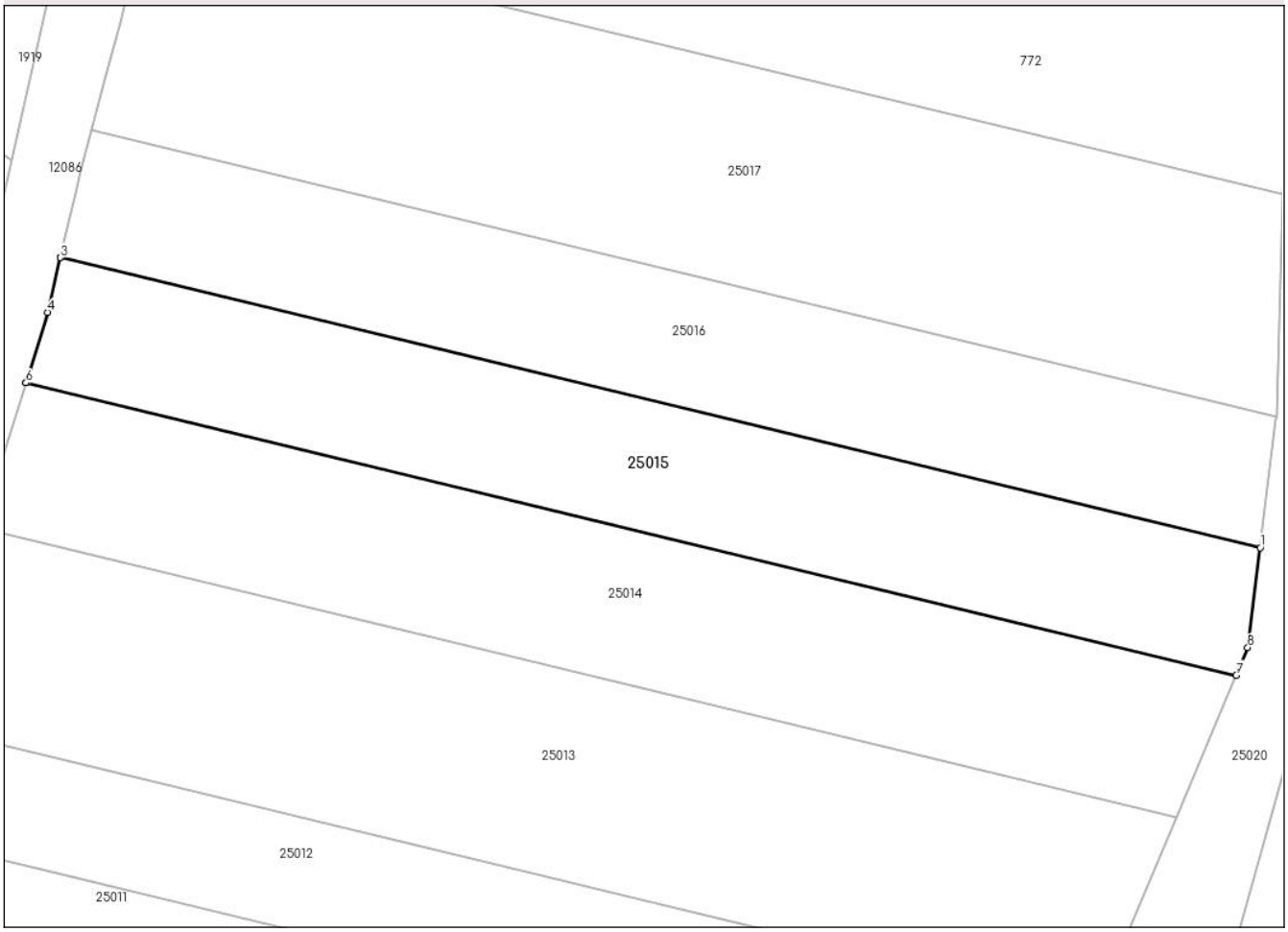

Date referitoare la teren

Crt	Categorie folosință	Intra vilan	Suprafaţa (mp)	Tarla	Parcelă	Nr. topo	Observaţii / Referinţe
1	faneata	NU	1.800	65	-	-	

Lungime Segmente
1) Valorile lungimilor segmentelor sunt obţinute din proiecţie în plan.

Punct început	X / Y	Punct sfârşit	X / Y	Lungime segment (** (m)
1	395.700,56 565.311,829	2	395.573,666 565.342,455	130.537
2	395.573,666 565.342,455	3	395.573,661 565.342,456	0.006
3	395.573,661 565.342,456	4	395.572,306 565.336,677	5.936
4	395.572,306 565.336,677	5	395.570,004 565.329,24	7.785
5	395.570,004 565.329,24	6	395.570,012 565.329,238	0.008

Document care conține date cu caracter personal, protejat de prevederile Regulamentului (UE) nr. 679/2016 și Legii 190/2018

Punct început	X / Y	Punct sfârşit	X / Y	Lungime segment (** (m)
6	395.570,012 565.329,238	7	395.698,012 565.298,344	131.676
7	395.698,012 565.298,344	8	395.699,246 565.301,26	3.166
8	395.699,246 565.301,26	1	395.700,56 565.311,829	10.65

** Lungimile segmentelor sunt determinate în planul de proiecţie Stereo 70 şi sunt rotunjite la 1 milimetru.
*** Distanţa dintre puncte este formată din segmente cumulate ce sunt mai mici decât valoarea 1 milimetru.

DATE DESPRE IMOBILUL NR. 25016

Oficiul de Cadastru şi Publicitate Imobiliară CLUJ
Biroul de Cadastru şi Publicitate Imobiliară Turda

A. Partea I. Descrierea imobilului

TEREN Extravilan

Adresa: Jud. Cluj

Nr. Crt	Nr cadastral Nr. topografic	Suprafaţa* (mp)	Observaţii / Referinţe
A1		1.800	Sector cadastral:115 Teren neimprejmuit;

B. Partea II. Proprietari şi acte

Inscrieri privitoare la dreptul de proprietate şi alte drepturi reale		Referinţe
/		
Act Normativ nr. 7, din 13/03/1996 emis de PARLAMENTUL ROMÂNIEI;		
B1	Inscrierea posesiei, drept de PROPRIETATE, dobandit prin Lege, cota actuala 1/1	A1
	1) **NEIDENTIFICAT NEIDENTIFICAT**	
Act Normativ nr. 7, din 13/03/1996 emis de PARLAMENTUL ROMÂNIEI (art 13,alin 15);		
B2	se notează mențiunea de proprietar neidentificat	A1

C. Partea III. SARCINI .

Inscrieri privind dezmembramintele dreptului de proprietate, drepturi reale de garanţie şi sarcini	Referinţe
NU SUNT	

Document care conține date cu caracter personal, protejat de prevederile Regulamentului (UE) nr. 679/2016 și Legii 190/2018

Anexa Nr. 1 La Partea I

Teren

Nr cadastral	Suprafaţa (mp)*	Observaţii / Referinţe
	1.800	

* Suprafaţa este determinată in planul de proiecţie Stereo 70.

DETALII LINIARE IMOBIL

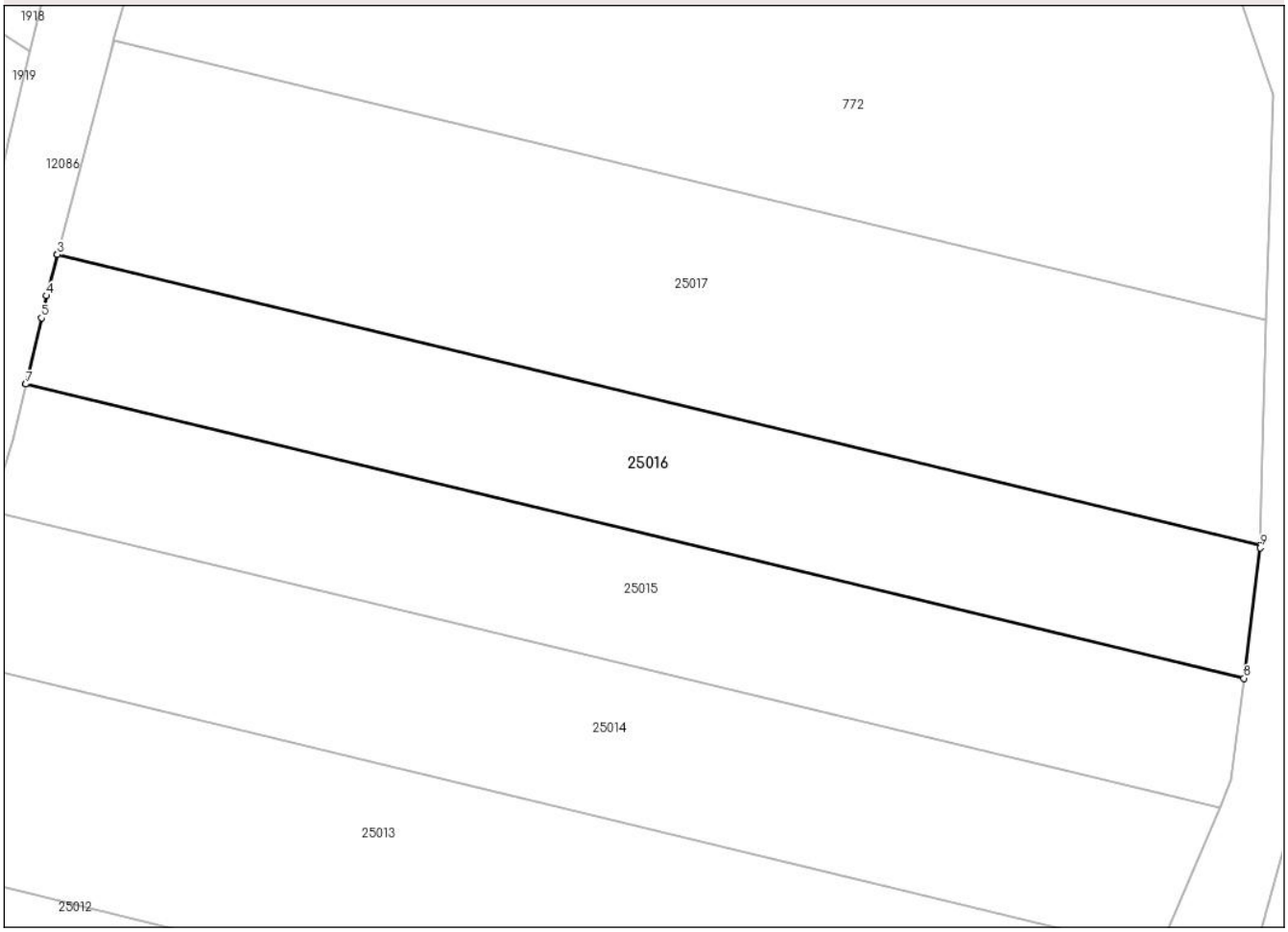

Date referitoare la teren

Crt	Categorie folosință	Intra vilan	Suprafaţa (mp)	Tarla	Parcelă	Nr. topo	Observaţii / Referinţe
1	faneata	NU	1.800	65	-	-	

Lungime Segmente
1) Valorile lungimilor segmentelor sunt obţinute din proiecţie în plan.

Punct început	X / Y	Punct sfârşit	X / Y	Lungime segment (** (m)
1	395.702,257 565.325,687	2	395.576,953 565.355,93	128.902
2	395.576,953 565.355,93	3	395.576,946 565.355,931	0.007
3	395.576,946 565.355,931	4	395.575,816 565.351,655	4.423
4	395.575,816 565.351,655	5	395.575,275 565.349,345	2.372
5	395.575,275 565.349,345	6	395.573,661 565.342,456	7.076

Document care conține date cu caracter personal, protejat de prevederile Regulamentului (UE) nr. 679/2016 și Legii 190/2018

Punct început	X / Y	Punct sfârşit	X / Y	Lungime segment (** (m)
6	395.573,661 565.342,456	7	395.573,666 565.342,455	0.006
7	395.573,666 565.342,455	8	395.700,56 565.311,829	130.537
8	395.700,56 565.311,829	9	395.702,25 565.325,43	13.706
9	395.702,25 565.325,43	1	395.702,257 565.325,687	0.257

** Lungimile segmentelor sunt determinate în planul de proiecţie Stereo 70 şi sunt rotunjite la 1 milimetru.
*** Distanţa dintre puncte este formată din segmente cumulate ce sunt mai mici decât valoarea 1 milimetru.

DATE DESPRE IMOBILUL NR. 25017

Oficiul de Cadastru şi Publicitate Imobiliară CLUJ
Biroul de Cadastru şi Publicitate Imobiliară Turda

A. Partea I. Descrierea imobilului

TEREN Extravilan

Adresa: Jud. Cluj

Nr. Crt	Nr cadastral Nr. topografic	Suprafaţa* (mp)	Observaţii / Referinţe
A1		2.900	Sector cadastral:115 Teren neimprejmuit;

B. Partea II. Proprietari şi acte

Inscrieri privitoare la dreptul de proprietate şi alte drepturi reale		Referinţe
/		
Act Normativ nr. 7, din 13/03/1996 emis de PARLAMENTUL ROMÂNIEI;		
B1	Inscrierea posesiei, drept de PROPRIETATE, dobandit prin Lege, cota actuala 1/1	A1
	1) **NEIDENTIFICAT NEIDENTIFICAT**	
Act Normativ nr. 7, din 13/03/1996 emis de PARLAMENTUL ROMÂNIEI (art 13,alin 15);		
B2	se notează mențiunea de proprietar neidentificat	A1

C. Partea III. SARCINI .

Inscrieri privind dezmembramintele dreptului de proprietate, drepturi reale de garanţie şi sarcini	Referinţe
NU SUNT	

Document care conține date cu caracter personal, protejat de prevederile Regulamentului (UE) nr. 679/2016 și Legii 190/2018

Anexa Nr. 1 La Partea I

Teren

Nr cadastral	Suprafaţa (mp)*	Observaţii / Referinţe
	2.900	

* Suprafaţa este determinată in planul de proiecţie Stereo 70.

DETALII LINIARE IMOBIL

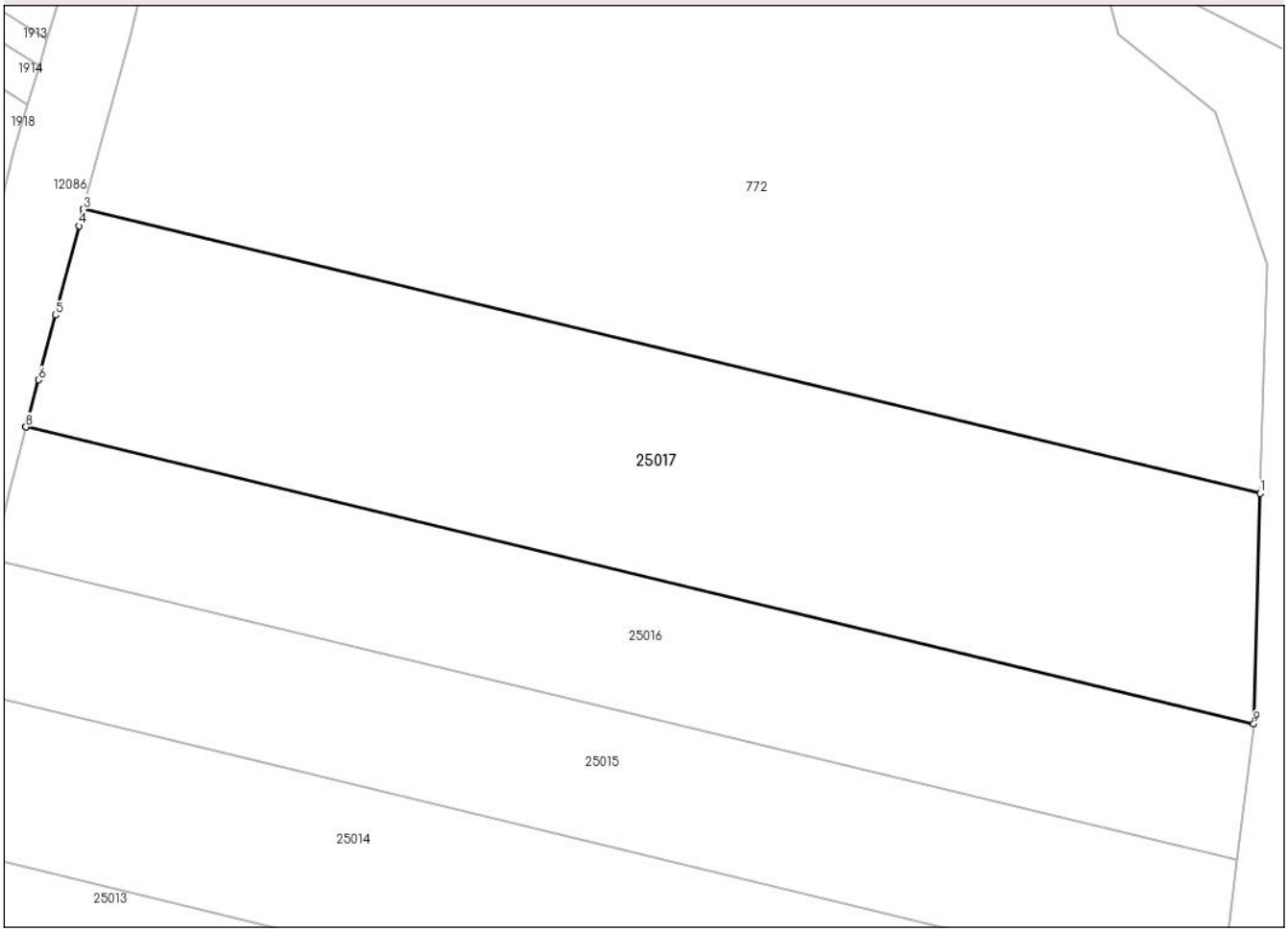

Date referitoare la teren

Crt	Categorie folosință	Intra vilan	Suprafaţa (mp)	Tarla	Parcelă	Nr. topo	Observaţii / Referinţe
1	faneata	NU	2.900	65	-	-	

Lungime Segmente
1) Valorile lungimilor segmentelor sunt obţinute din proiecţie în plan.

Punct început	X / Y	Punct sfârşit	X / Y	Lungime segment (** (m)
1	395.702,908 565.349,165	2	395.582,824 565.378,147	123.532
2	395.582,824 565.378,147	3	395.582,818 565.378,149	0.007
3	395.582,818 565.378,149	4	395.582,367 565.376,444	1.764
4	395.582,367 565.376,444	5	395.579,964 565.367,348	9.408
5	395.579,964 565.367,348	6	395.578,218 565.360,741	6.834

Document care conține date cu caracter personal, protejat de prevederile Regulamentului (UE) nr. 679/2016 și Legii 190/2018

Punct început	X / Y	Punct sfârşit	X / Y	Lungime segment (** (m)
6	395.578,218 565.360,741	7	395.576,946 565.355,931	4.975
7	395.576,946 565.355,931	8	395.576,953 565.355,93	0.007
8	395.576,953 565.355,93	9	395.702,257 565.325,687	128.902
9	395.702,257 565.325,687	1	395.702,908 565.349,165	23.487

** Lungimile segmentelor sunt determinate în planul de proiecţie Stereo 70 şi sunt rotunjite la 1 milimetru.
*** Distanţa dintre puncte este formată din segmente cumulate ce sunt mai mici decât valoarea 1 milimetru.

Document care conține date cu caracter personal, protejat de prevederile Regulamentului (UE) nr. 679/2016 și Legii 190/2018

DATE DESPRE IMOBILUL NR. 25018

Oficiul de Cadastru şi Publicitate Imobiliară CLUJ
Biroul de Cadastru şi Publicitate Imobiliară Turda

A. Partea I. Descrierea imobilului

TEREN Extravilan

Adresa: Jud. Cluj

Nr. Crt	Nr cadastral Nr. topografic	Suprafaţa* (mp)	Observaţii / Referinţe
A1		12.000	Sector cadastral:115 Teren neimprejmuit;

B. Partea II. Proprietari şi acte

Inscrieri privitoare la dreptul de proprietate şi alte drepturi reale		Referinţe
/		
Act Normativ nr. 7, din 13/03/1996 emis de PARLAMENTUL ROMÂNIEI;		
B1	Inscrierea posesiei, drept de PROPRIETATE, dobandit prin Lege, cota actuala 1/1	A1
	1) **NEIDENTIFICAT NEIDENTIFICAT**	
Act Normativ nr. 7, din 13/03/1996 emis de Parlamentul României (art 13, alin 15);		
B2	Se noteaza mentiunea de proprietar neidentificat	A1

C. Partea III. SARCINI .

Inscrieri privind dezmembramintele dreptului de proprietate, drepturi reale de garanţie şi sarcini	Referinţe
NU SUNT	

Document care conține date cu caracter personal, protejat de prevederile Regulamentului (UE) nr. 679/2016 și Legii 190/2018

Anexa Nr. 1 La Partea I

Teren

Nr cadastral	Suprafaţa (mp)*	Observaţii / Referinţe
	12.000	

* Suprafaţa este determinată in planul de proiecţie Stereo 70.

DETALII LINIARE IMOBIL

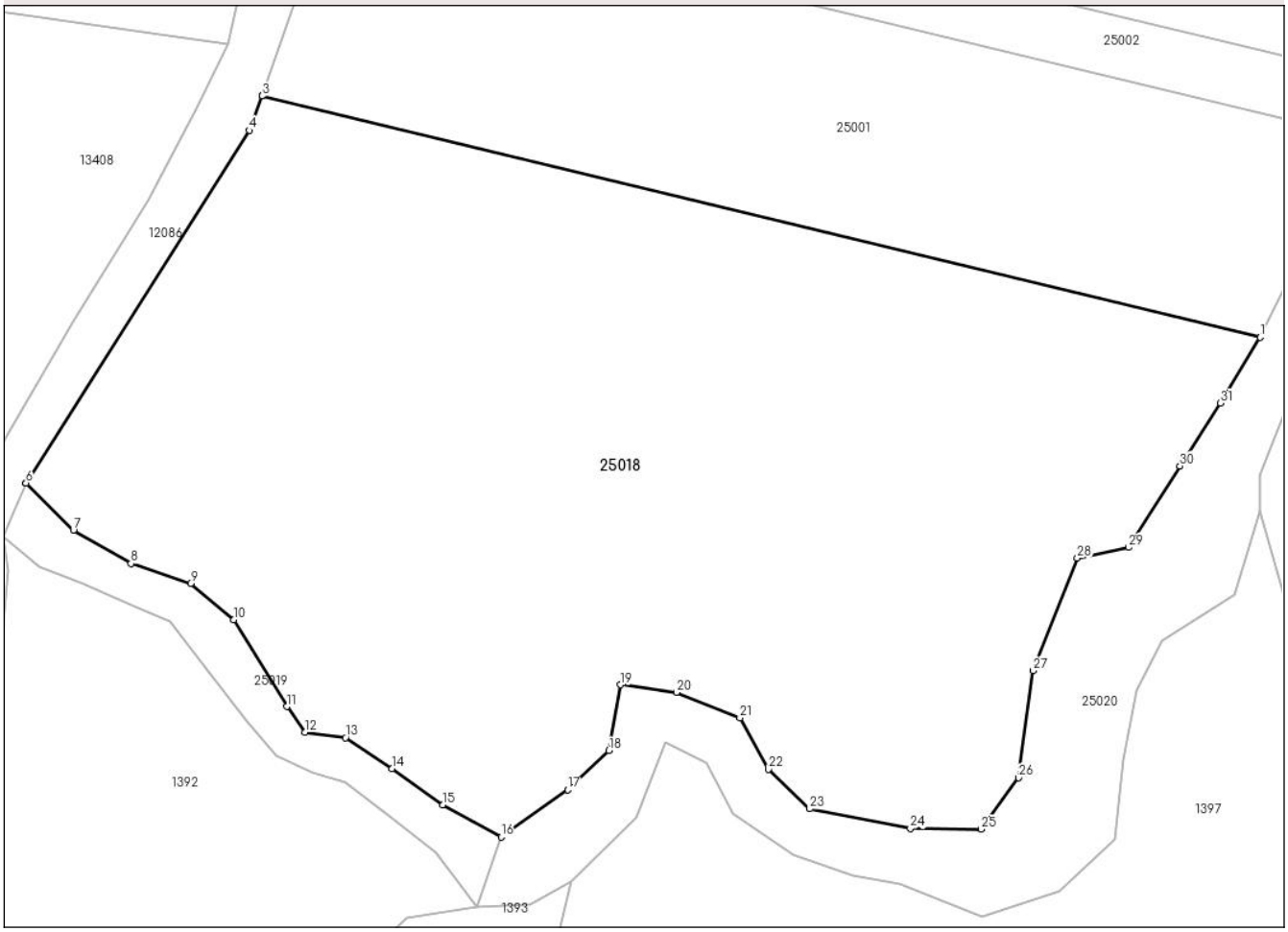

Date referitoare la teren

Crt	Categorie folosință	Intra vilan	Suprafaţa (mp)	Tarla	Parcelă	Nr. topo	Observaţii / Referinţe
1	arabil	NU	12.000	65	-	-	

Lungime Segmente

1) Valorile lungimilor segmentelor sunt obţinute din proiecţie în plan.

Punct început	X / Y	Punct sfârşit	X / Y	Lungime segment (** (m)
1	395.690,114 565.035,313	2	395.543,508 565.070,696	150.815
3	395.543,5 565.070,698	4	395.541,649 565.065,655	5.372
5	395.508,85 565.013,933	6	395.508,86 565.013,923	0.014
7	395.515,842 565.007,028	8	395.524,268 565.002,145	9.738
9	395.533,03 564.999,198	10	395.539,348 564.993,893	8.25

Punct început	X / Y	Punct sfârşit	X / Y	Lungime segment (** (m)
2	395.543,508 565.070,696	3	395.543,5 565.070,698	0.008
4	395.541,649 565.065,655	5	395.508,85 565.013,933	61.245
6	395.508,86 565.013,923	7	395.515,842 565.007,028	9.813
8	395.524,268 565.002,145	9	395.533,03 564.999,198	9.244
10	395.539,348 564.993,893	11	395.547,195 564.981,145	14.969

Document care conține date cu caracter personal, protejat de prevederile Regulamentului (UE) nr. 679/2016 și Legii 190/2018

Punct început	X / Y	Punct sfârşit	X / Y	Lungime segment (** (m)
11	395.547,195 564.981,145	12	395.549,807 564.977,356	4.602
13	395.555,788 564.976,598	14	395.562,613 564.972,051	8.2
15	395.570,111 564.966,746	16	395.578,634 564.962,033	9.739
17	395.588,405 564.968,952	18	395.594,475 564.974,692	8.354
19	395.596,183 564.984,34	20	395.604,384 564.983,23	8.276
21	395.613,696 564.979,473	22	395.617,89 564.971,94	8.623
23	395.623,956 564.966,134	24	395.638,735 564.963,231	15.061
25	395.649,143 564.963,169	26	395.654,606 564.970,699	9.302
27	395.656,745 564.986,404	28	395.663,24 565.002,921	17.748
29	395.670,752 565.004,496	30	395.678,322 565.016,45	14.148
31	395.684,296 565.025,679	1	395.690,114 565.035,313	11.255

Punct început	X / Y	Punct sfârşit	X / Y	Lungime segment (** (m)
12	395.549,807 564.977,356	13	395.555,788 564.976,598	6.03
14	395.562,613 564.972,051	15	395.570,111 564.966,746	9.185
16	395.578,634 564.962,033	17	395.588,405 564.968,952	11.973
18	395.594,475 564.974,692	19	395.596,183 564.984,34	9.798
20	395.604,384 564.983,23	21	395.613,696 564.979,473	10.041
22	395.617,89 564.971,94	23	395.623,956 564.966,134	8.396
24	395.638,735 564.963,231	25	395.649,143 564.963,169	10.409
26	395.654,606 564.970,699	27	395.656,745 564.986,404	15.85
28	395.663,24 565.002,921	29	395.670,752 565.004,496	7.675
30	395.678,322 565.016,45	31	395.684,296 565.025,679	10.994

** Lungimile segmentelor sunt determinate în planul de proiecţie Stereo 70 şi sunt rotunjite la 1 milimetru.
*** Distanţa dintre puncte este formată din segmente cumulate ce sunt mai mici decât valoarea 1 milimetru.

Document care conține date cu caracter personal, protejat de prevederile Regulamentului (UE) nr. 679/2016 și Legii 190/2018

DATE DESPRE IMOBILUL NR. 25019

Oficiul de Cadastru şi Publicitate Imobiliară CLUJ
Biroul de Cadastru şi Publicitate Imobiliară Turda

A. Partea I. Descrierea imobilului

TEREN Extravilan

Adresa: Jud. Cluj

Nr. Crt	Nr cadastral Nr. topografic	Suprafaţa* (mp)	Observaţii / Referinţe
A1		583	Sector cadastral:115 Teren neimprejmuit;

B. Partea II. Proprietari şi acte

Inscrieri privitoare la dreptul de proprietate şi alte drepturi reale		Referinţe
/		
Act Normativ nr. 7, din 13/03/1996 emis de PARLAMENTUL ROMÂNIEI;		
B1	Inscrierea posesiei, drept de PROPRIETATE, dobandit prin Lege, cota actuala 1/1	A1
	1) **NEIDENTIFICAT NEIDENTIFICAT**	
Act Normativ nr. 7, din 13/03/1996 emis de Parlamentul României (art 13, alin 15);		
B2	Se noteaza mentiunea de proprietar neidentificat	A1

C. Partea III. SARCINI .

Inscrieri privind dezmembramintele dreptului de proprietate, drepturi reale de garanţie şi sarcini	Referinţe
NU SUNT	

Document care conține date cu caracter personal, protejat de prevederile Regulamentului (UE) nr. 679/2016 și Legii 190/2018

Anexa Nr. 1 La Partea I

Teren

Nr cadastral	Suprafaţa (mp)*	Observaţii / Referinţe
	583	

* Suprafaţa este determinată in planul de proiecţie Stereo 70.

DETALII LINIARE IMOBIL

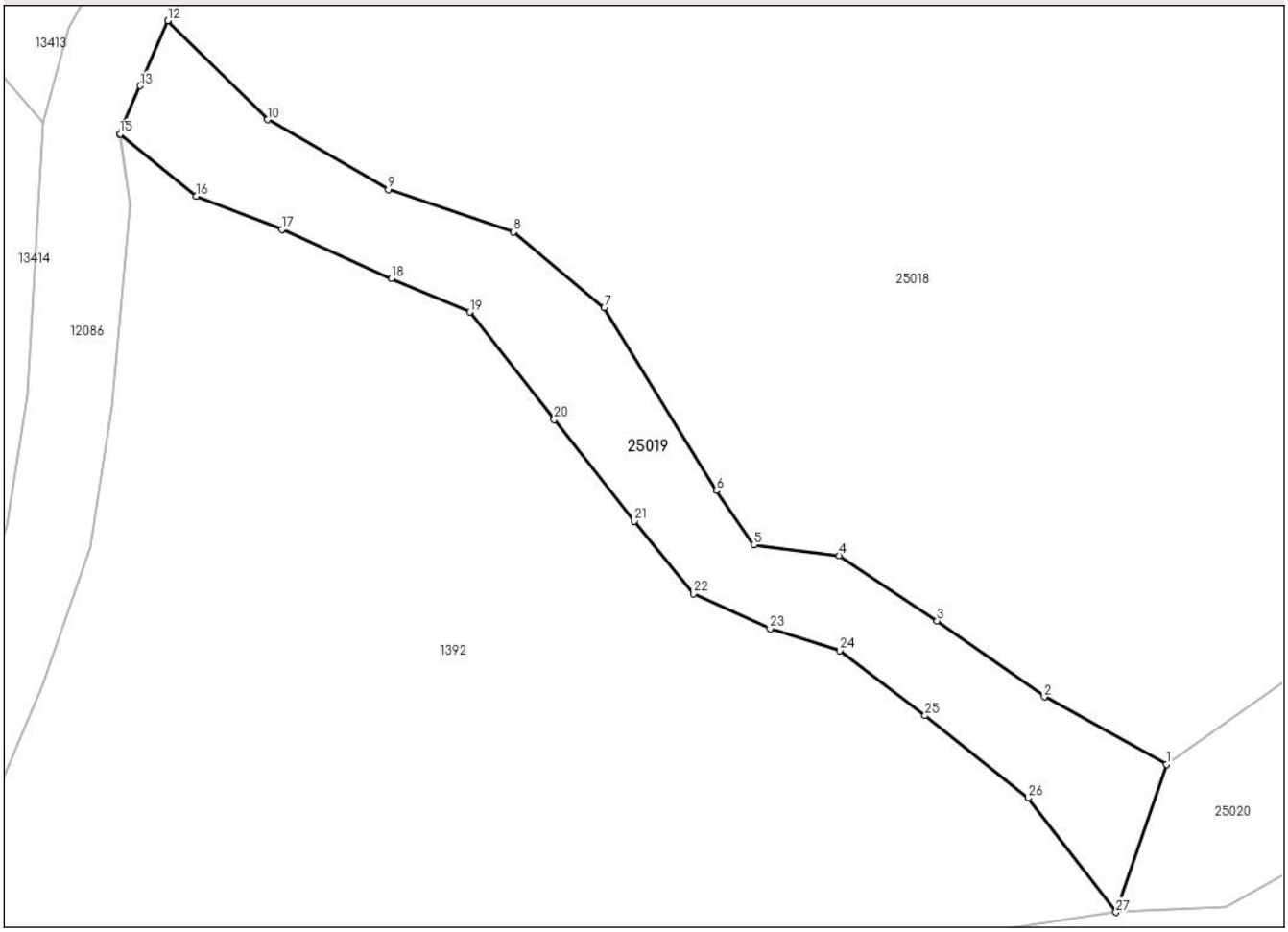

Date referitoare la teren

Crt	Categorie folosință	Intra vilan	Suprafaţa (mp)	Tarla	Parcelă	Nr. topo	Observaţii / Referinţe
1	faneata	NU	583	65	-	-	

Lungime Segmente

1) Valorile lungimilor segmentelor sunt obţinute din proiecţie în plan.

Punct început	X / Y	Punct sfârşit	X / Y	Lungime segment (** (m)
1	395.578,634 564.962,033	2	395.570,111 564.966,746	9.739
3	395.562,613 564.972,051	4	395.555,788 564.976,598	8.2
5	395.549,807 564.977,356	6	395.547,195 564.981,145	4.602
7	395.539,348 564.993,893	8	395.533,03 564.999,198	8.25
9	395.524,268 565.002,145	10	395.515,842 565.007,028	9.738

Punct început	X / Y	Punct sfârşit	X / Y	Lungime segment (** (m)
2	395.570,111 564.966,746	3	395.562,613 564.972,051	9.185
4	395.555,788 564.976,598	5	395.549,807 564.977,356	6.03
6	395.547,195 564.981,145	7	395.539,348 564.993,893	14.969
8	395.533,03 564.999,198	9	395.524,268 565.002,145	9.244
10	395.515,842 565.007,028	11	395.508,86 565.013,923	9.813

Document care conține date cu caracter personal, protejat de prevederile Regulamentului (UE) nr. 679/2016 și Legii 190/2018

Punct început	X / Y	Punct sfârşit	X / Y	Lungime segment (** (m)
11	395.508,86 565.013,923	12	395.508,85 565.013,933	0.014
13	395.506,928 565.009,392	14	395.505,506 565.006,031	3.649
15	395.505,514 565.006,024	16	395.510,842 565.001,696	6.865
17	395.516,836 564.999,374	18	395.524,478 564.995,943	8.377
19	395.529,978 564.993,595	20	395.535,853 564.986,098	9.524
21	395.541,445 564.978,994	22	395.545,603 564.973,942	6.543
23	395.550,936 564.971,504	24	395.555,794 564.969,967	5.095
25	395.561,784 564.965,436	26	395.568,989 564.959,691	9.215
27	395.575,108 564.951,712	1	395.578,634 564.962,033	10.907

Punct început	X / Y	Punct sfârşit	X / Y	Lungime segment (** (m)
12	395.508,85 565.013,933	13	395.506,928 565.009,392	4.931
14	395.505,506 565.006,031	15	395.505,514 565.006,024	0.01
16	395.510,842 565.001,696	17	395.516,836 564.999,374	6.427
18	395.524,478 564.995,943	19	395.529,978 564.993,595	5.981
20	395.535,853 564.986,098	21	395.541,445 564.978,994	9.041
22	395.545,603 564.973,942	23	395.550,936 564.971,504	5.864
24	395.555,794 564.969,967	25	395.561,784 564.965,436	7.511
26	395.568,989 564.959,691	27	395.575,108 564.951,712	10.056

** Lungimile segmentelor sunt determinate în planul de proiecţie Stereo 70 şi sunt rotunjite la 1 milimetru.
*** Distanţa dintre puncte este formată din segmente cumulate ce sunt mai mici decât valoarea 1 milimetru.

Document care conține date cu caracter personal, protejat de prevederile Regulamentului (UE) nr. 679/2016 și Legii 190/2018

DATE DESPRE IMOBILUL NR. 25020

Oficiul de Cadastru şi Publicitate Imobiliară CLUJ
Biroul de Cadastru şi Publicitate Imobiliară Turda

A. Partea I. Descrierea imobilului

TEREN Extravilan

Adresa: Jud. Cluj

Nr. Crt	Nr cadastral Nr. topografic	Suprafaţa* (mp)	Observaţii / Referinţe
A1		12.816	Sector cadastral:115 Teren neimprejmuit;

B. Partea II. Proprietari şi acte

Inscrieri privitoare la dreptul de proprietate şi alte drepturi reale		Referinţe
/		
Act Normativ nr. 7, din 13/03/1996 emis de PARLAMENTUL ROMÂNIEI;		
B1	Inscrierea posesiei, drept de PROPRIETATE, dobandit prin Lege, cota actuala 1/1	A1
	1) **NEIDENTIFICAT NEIDENTIFICAT**	
Act Normativ nr. 7, din 13/03/1996 emis de Parlamentul României (art 13, alin 15);		
B2	Se noteaza mentiunea de proprietar neidentificat	A1

C. Partea III. SARCINI .

Inscrieri privind dezmembramintele dreptului de proprietate, drepturi reale de garanţie şi sarcini	Referinţe
NU SUNT	

Document care conține date cu caracter personal, protejat de prevederile Regulamentului (UE) nr. 679/2016 și Legii 190/2018

Anexa Nr. 1 La Partea I

Teren

Nr cadastral	Suprafaţa (mp)*	Observaţii / Referinţe
	12.816	

* Suprafaţa este determinată in planul de proiecţie Stereo 70.

DETALII LINIARE IMOBIL

Date referitoare la teren

Crt	Categorie folosință	Intra vilan	Suprafaţa (mp)	Tarla	Parcelă	Nr. topo	Observaţii / Referinţe
1	ape curgatoare	NU	12.816	-	-	-	

Lungime Segmente

1) Valorile lungimilor segmentelor sunt obţinute din proiecţie în plan.

Punct început	X / Y	Punct sfârşit	X / Y	Lungime segment
1	395.837,355 565.531,118	2	395.851,27 565.542,013	17.672
4	395.908,087 565.578,638	5	395.927,629 565.589,842	22.526
7	395.961,511 565.613,025	8	395.965,461 565.616,59	5.321
10	395.996,465 565.642,784	11	396.016,643 565.656,312	24.293
13	396.044,141 565.664,244	14	396.050,784 565.667,011	7.197

Punct început	X / Y	Punct sfârşit	X / Y	Lungime segment
2	395.851,27 565.542,013	3	395.868,431 565.556,385	22.384
5	395.927,629 565.589,842	6	395.952,174 565.604,6	28.639
8	395.965,461 565.616,59	9	395.975,427 565.624,706	12.853
11	396.016,643 565.656,312	12	396.030,115 565.663,506	15.272
14	396.050,784 565.667,011	15	396.064,441 565.679,739	18.668

Punct început	X / Y	Punct sfârşit	X / Y	Lungime segment
3	395.868,431 565.556,385	4	395.908,087 565.578,638	45.473
6	395.952,174 565.604,6	7	395.961,511 565.613,025	12.577
9	395.975,427 565.624,706	10	395.996,465 565.642,784	27.738
12	396.030,115 565.663,506	13	396.044,141 565.664,244	14.045
15	396.064,441 565.679,739	16	396.069,746 565.686,123	8.301

Document care conține date cu caracter personal, protejat de prevederile Regulamentului (UE) nr. 679/2016 și Legii 190/2018

Punct început	X / Y	Punct sfârşit	X / Y	Lungime segment
16	396.069,746 565.686,123	17	396.071,084 565.690,623	4.694
19	396.101,93 565.707,025	20	396.133,284 565.736,011	42.7
22	396.175,284 565.747,22	23	396.186,55 565.758,265	15.777
25	396.177,39 565.760,565	26	396.176,876 565.760,694	0.53
28	396.129,537 565.737,244	29	396.120,592 565.731,884	10.428
31	396.066,165 565.694,948	32	396.031,596 565.672,032	41.475
34	395.972,46 565.635,568	35	395.962,81 565.627,263	12.732
37	395.925,562 565.601,961	38	395.905,395 565.590,621	23.137
40	395.867,923 565.567,651	41	395.849,156 565.556,972	21.593
43	395.809,133 565.518,883	44	395.799,407 565.520,551	9.868
46	395.777,397 565.527,351	47	395.770,911 565.526,356	6.561
49	395.761,967 565.503,696	50	395.756,517 565.495,865	9.54
52	395.739,987 565.486,903	53	395.728,9 565.487,681	11.115
55	395.707,608 565.473,4	56	395.689,483 565.454,001	26.548
58	395.683,489 565.414,107	59	395.688,389 565.395,967	18.79
61	395.703,556 565.372,49	62	395.702,908 565.349,165	23.334
64	395.702,25 565.325,43	65	395.700,56 565.311,829	13.706
67	395.698,012 565.298,344	68	395.691,674 565.283,367	16.264
70	395.679,372 565.254,3	71	395.679,082 565.251,94	2.378
73	395.677,39 565.228,276	74	395.680,399 565.217,443	11.243
76	395.691,495 565.157,946	77	395.691,516 565.157,764	0.182
79	395.699,327 565.124,434	80	395.699,44 565.123,951	0.496
82	395.699,98 565.103,277	83	395.700,03 565.101,385	1.893
85	395.702,81 565.079,696	86	395.701,981 565.074,558	5.205
88	395.700,507 565.065,748	89	395.697,981 565.051,419	14.55
91	395.684,296 565.025,679	92	395.678,322 565.016,45	10.994
94	395.663,24 565.002,921	95	395.656,745 564.986,404	17.748
97	395.649,143 564.963,169	98	395.638,735 564.963,231	10.409
100	395.617,89 564.971,94	101	395.613,696 564.979,473	8.623
103	395.596,183 564.984,34	104	395.594,475 564.974,692	9.798
106	395.578,634 564.962,033	107	395.575,108 564.951,712	10.907
109	395.588,867 564.955,532	110	395.598,554 564.964,933	13.499
112	395.608,839 564.972,873	113	395.612,768 564.965,442	8.405

Punct început	X / Y	Punct sfârşit	X / Y	Lungime segment
17	396.071,084 565.690,623	18	396.076,99 565.694,866	7.272
20	396.133,284 565.736,011	21	396.151,39 565.739,756	18.489
23	396.186,55 565.758,265	24	396.181,787 565.759,461	4.911
26	396.176,876 565.760,694	27	396.166,671 565.759,499	10.275
29	396.120,592 565.731,884	30	396.101,675 565.708,043	30.434
32	396.031,596 565.672,032	33	395.999,4 565.656,867	35.588
35	395.962,81 565.627,263	36	395.943,998 565.619,607	20.31
38	395.905,395 565.590,621	39	395.886,209 565.575,641	24.341
41	395.849,156 565.556,972	42	395.826,869 565.541,496	27.133
44	395.799,407 565.520,551	45	395.786,316 565.525,228	13.901
47	395.770,911 565.526,356	48	395.766,055 565.517,909	9.743
50	395.756,517 565.495,865	51	395.747,399 565.490,054	10.813
53	395.728,9 565.487,681	54	395.717,916 565.476,933	15.368
56	395.689,483 565.454,001	57	395.687,304 565.431,127	22.978
59	395.688,389 565.395,967	60	395.698,357 565.388,098	12.7
62	395.702,908 565.349,165	63	395.702,257 565.325,687	23.487
65	395.700,56 565.311,829	66	395.699,246 565.301,26	10.65
68	395.691,674 565.283,367	69	395.683,096 565.263,1	22.008
71	395.679,082 565.251,94	72	395.676,545 565.231,319	20.777
74	395.680,399 565.217,443	75	395.687,732 565.191,042	27.4
77	395.691,516 565.157,764	78	395.694,474 565.145,142	12.964
80	395.699,44 565.123,951	81	395.699,68 565.114,785	9.17
83	395.700,03 565.101,385	84	395.701,642 565.088,808	12.68
86	395.701,981 565.074,558	87	395.701,125 565.069,254	5.372
89	395.697,981 565.051,419	90	395.690,114 565.035,313	17.925
92	395.678,322 565.016,45	93	395.670,752 565.004,496	14.148
95	395.656,745 564.986,404	96	395.654,606 564.970,699	15.85
98	395.638,735 564.963,231	99	395.623,956 564.966,134	15.061
101	395.613,696 564.979,473	102	395.604,384 564.983,23	10.041
104	395.594,475 564.974,692	105	395.588,405 564.968,952	8.354
107	395.575,108 564.951,712	108	395.582,817 564.952,116	7.719
110	395.598,554 564.964,933	111	395.602,837 564.975,826	11.705
113	395.612,768 564.965,442	114	395.621,616 564.959,417	10.704

Punct început	X / Y	Punct sfârşit	X / Y	Lungime segment
18	396.076,99 565.694,866	19	396.101,93 565.707,025	27.746
21	396.151,39 565.739,756	22	396.175,284 565.747,22	25.033
24	396.181,787 565.759,461	25	396.177,39 565.760,565	4.533
27	396.166,671 565.759,499	28	396.129,537 565.737,244	43.292
30	396.101,675 565.708,043	31	396.066,165 565.694,948	37.848
33	395.999,4 565.656,867	34	395.972,46 565.635,568	34.343
36	395.943,998 565.619,607	37	395.925,562 565.601,961	25.52
39	395.886,209 565.575,641	40	395.867,923 565.567,651	19.955
42	395.826,869 565.541,496	43	395.809,133 565.518,883	28.738
45	395.786,316 565.525,228	46	395.777,397 565.527,351	9.169
48	395.766,055 565.517,909	49	395.761,967 565.503,696	14.79
51	395.747,399 565.490,054	52	395.739,987 565.486,903	8.053
54	395.717,916 565.476,933	55	395.707,608 565.473,4	10.897
57	395.687,304 565.431,127	58	395.683,489 565.414,107	17.442
60	395.698,357 565.388,098	61	395.703,556 565.372,49	16.451
63	395.702,257 565.325,687	64	395.702,25 565.325,43	0.257
66	395.699,246 565.301,26	67	395.698,012 565.298,344	3.166
69	395.683,096 565.263,1	70	395.679,372 565.254,3	9.555
72	395.676,545 565.231,319	73	395.677,39 565.228,276	3.159
75	395.687,732 565.191,042	76	395.691,495 565.157,946	33.31
78	395.694,474 565.145,142	79	395.699,327 565.124,434	21.269
81	395.699,68 565.114,785	82	395.699,98 565.103,277	11.511
84	395.701,642 565.088,808	85	395.702,81 565.079,696	9.187
87	395.701,125 565.069,254	88	395.700,507 565.065,748	3.56
90	395.690,114 565.035,313	91	395.684,296 565.025,679	11.255
93	395.670,752 565.004,496	94	395.663,24 565.002,921	7.675
96	395.654,606 564.970,699	97	395.649,143 564.963,169	9.302
99	395.623,956 564.966,134	100	395.617,89 564.971,94	8.396
102	395.604,384 564.983,23	103	395.596,183 564.984,34	8.276
105	395.588,405 564.968,952	106	395.578,634 564.962,033	11.973
108	395.582,817 564.952,116	109	395.588,867 564.955,532	6.948
111	395.602,837 564.975,826	112	395.608,839 564.972,873	6.689
114	395.621,616 564.959,417	115	395.630,315 564.956,398	9.208

Document care conține date cu caracter personal, protejat de prevederile Regulamentului (UE) nr. 679/2016 și Legii 190/2018

Punct început	X / Y	Punct sfârşit	X / Y	Lungime segment
115	395.630,315 564.956,398	116	395.637,228 564.955,088	7.037
118	395.660,667 564.954,002	119	395.668,762 564.961,73	11.191
121	395.672,024 564.983,465	122	395.675,765 564.990,742	8.182
124	395.689,986 565.009,783	125	395.689,986 565.015,115	5.332
127	395.710,394 565.050,581	128	395.713,872 565.060,78	10.776
130	395.714,8 565.104,128	131	395.716,191 565.123,136	19.059
133	395.712,937 565.148,789	134	395.710,386 565.158,756	10.289
136	395.699,023 565.190,977	137	395.695,544 565.209,29	18.64
139	395.688,819 565.239,657	140	395.697,4 565.268,169	29.775
142	395.711,12 565.319,568	143	395.710,656 565.337,649	18.087
145	395.711,159 565.379,348	146	395.705,752 565.394,2	15.806
148	395.691,652 565.415,36	149	395.695,553 565.429,397	14.569
151	395.704,105 565.455,792	152	395.706,954 565.461,788	6.638
154	395.721,603 565.468,182	155	395.733,226 565.480,623	17.025
157	395.759,411 565.488,429	158	395.765,496 565.492,182	7.149
160	395.773,384 565.509,074	161	395.777,808 565.517,617	9.621
163	395.786,663 565.514,914	164	395.789,737 565.510,792	5.142
166	395.808,53 565.501,23	167	395.818,338 565.512,341	14.822

Punct început	X / Y	Punct sfârşit	X / Y	Lungime segment
116	395.637,228 564.955,088	117	395.649,31 564.950,379	12.967
119	395.668,762 564.961,73	120	395.669,97 564.973,322	11.655
122	395.675,765 564.990,742	123	395.686,397 564.997,624	12.665
125	395.689,986 565.015,115	126	395.698,102 565.035,745	22.17
128	395.713,872 565.060,78	129	395.717,351 565.074,457	14.112
131	395.716,191 565.123,136	132	395.712,937 565.137,198	14.434
134	395.710,386 565.158,756	135	395.704,357 565.172,201	14.735
137	395.695,544 565.209,29	138	395.687,659 565.227,371	19.725
140	395.697,4 565.268,169	141	395.704,858 565.294,765	27.622
143	395.710,656 565.337,649	144	395.709,496 565.364,77	27.146
146	395.705,752 565.394,2	147	395.694,125 565.400,129	13.051
149	395.695,553 565.429,397	150	395.698,556 565.450,996	21.806
152	395.706,954 565.461,788	153	395.714,466 565.468,172	9.858
155	395.733,226 565.480,623	156	395.744,939 565.477,862	12.034
158	395.765,496 565.492,182	159	395.769,781 565.499,687	8.642
161	395.777,808 565.517,617	162	395.782,539 565.517,012	4.769
164	395.789,737 565.510,792	165	395.798,286 565.505,322	10.149
167	395.818,338 565.512,341	1	395.837,355 565.531,118	26.724

Punct început	X / Y	Punct sfârşit	X / Y	Lungime segment
117	395.649,31 564.950,379	118	395.660,667 564.954,002	11.921
120	395.669,97 564.973,322	121	395.672,024 564.983,465	10.349
123	395.686,397 564.997,624	124	395.689,986 565.009,783	12.677
126	395.698,102 565.035,745	127	395.710,394 565.050,581	19.266
129	395.717,351 565.074,457	130	395.714,8 565.104,128	29.781
132	395.712,937 565.137,198	133	395.712,937 565.148,789	11.59
135	395.704,357 565.172,201	136	395.699,023 565.190,977	19.519
138	395.687,659 565.227,371	139	395.688,819 565.239,657	12.34
141	395.704,858 565.294,765	142	395.711,12 565.319,568	25.581
144	395.709,496 565.364,77	145	395.711,159 565.379,348	14.672
147	395.694,125 565.400,129	148	395.691,652 565.415,36	15.431
150	395.698,556 565.450,996	151	395.704,105 565.455,792	7.334
153	395.714,466 565.468,172	154	395.721,603 565.468,182	7.137
156	395.744,939 565.477,862	157	395.759,411 565.488,429	17.919
159	395.769,781 565.499,687	160	395.773,384 565.509,074	10.054
162	395.782,539 565.517,012	163	395.786,663 565.514,914	4.627
165	395.798,286 565.505,322	166	395.808,53 565.501,23	11.031

**** Lungimile segmentelor sunt determinate în planul de proiecţie Stereo 70 şi sunt rotunjite la 1 milimetru.**
***** Distanţa dintre puncte este formată din segmente cumulate ce sunt mai mici decât valoarea 1 milimetru.**

Document care conține date cu caracter personal, protejat de prevederile Regulamentului (UE) nr. 679/2016 și Legii 190/2018

DATE DESPRE IMOBILUL NR. 25021

Oficiul de Cadastru şi Publicitate Imobiliară CLUJ
Biroul de Cadastru şi Publicitate Imobiliară Turda

A. Partea I. Descrierea imobilului

TEREN Extravilan

Adresa: Jud. Cluj

Nr. Crt	Nr cadastral Nr. topografic	Suprafaţa* (mp)	Observaţii / Referinţe
A1		5.566	Sector cadastral:115 Teren neimprejmuit;

B. Partea II. Proprietari şi acte

Inscrieri privitoare la dreptul de proprietate şi alte drepturi reale		Referinţe
/		
Act Normativ nr. 7, din 13/03/1996 emis de PARLAMENTUL ROMÂNIEI;		
B1	Inscrierea posesiei, drept de PROPRIETATE, dobandit prin Lege, cota actuala 1/1	A1
	1) **NEIDENTIFICAT NEIDENTIFICAT**	
Act Normativ nr. 7, din 13/03/1996 emis de Parlamentul României (art 13, alin 15);		
B2	Se noteaza mentiunea de proprietar neidentificat	A1

C. Partea III. SARCINI .

Inscrieri privind dezmembramintele dreptului de proprietate, drepturi reale de garanţie şi sarcini	Referinţe
NU SUNT	

Document care conține date cu caracter personal, protejat de prevederile Regulamentului (UE) nr. 679/2016 și Legii 190/2018

Anexa Nr. 1 La Partea I

Teren

Nr cadastral	Suprafaţa (mp)*	Observaţii / Referinţe
	5.566	

* Suprafaţa este determinată in planul de proiecţie Stereo 70.

DETALII LINIARE IMOBIL

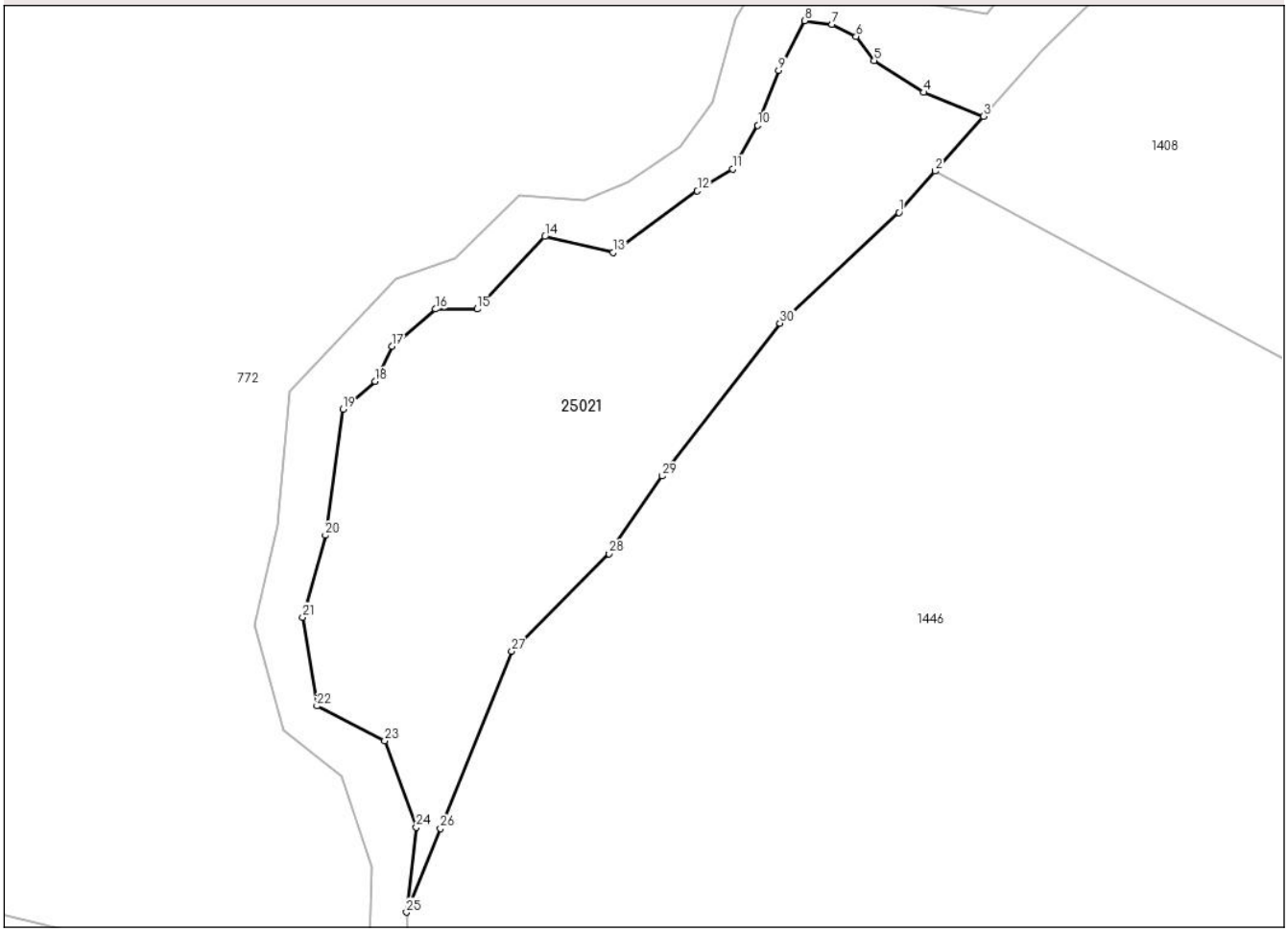

Date referitoare la teren

Crt	Categorie folosință	Intra vilan	Suprafaţa (mp)	Tarla	Parcelă	Nr. topo	Observaţii / Referinţe
1	faneata	NU	5.566	-	-	-	

Lungime Segmente

1) Valorile lungimilor segmentelor sunt obţinute din proiecţie în plan.

Punct început	X / Y	Punct sfârşit	X / Y	Lungime segment (** (m)
1	395.793,988 565.484,756	2	395.800,232 565.491,83	9.435
3	395.808,53 565.501,23	4	395.798,286 565.505,322	11.031
5	395.789,737 565.510,792	6	395.786,663 565.514,914	5.142
7	395.782,539 565.517,012	8	395.777,808 565.517,617	4.769
9	395.773,384 565.509,074	10	395.769,781 565.499,687	10.054

Punct început	X / Y	Punct sfârşit	X / Y	Lungime segment (** (m)
2	395.800,232 565.491,83	3	395.808,53 565.501,23	12.538
4	395.798,286 565.505,322	5	395.789,737 565.510,792	10.149
6	395.786,663 565.514,914	7	395.782,539 565.517,012	4.627
8	395.777,808 565.517,617	9	395.773,384 565.509,074	9.621
10	395.769,781 565.499,687	11	395.765,496 565.492,182	8.642

Document care conține date cu caracter personal, protejat de prevederile Regulamentului (UE) nr. 679/2016 și Legii 190/2018

Punct început	X / Y	Punct sfârşit	X / Y	Lungime segment (** (m)
11	395.765,496 565.492,182	12	395.759,411 565.488,429	7.149
13	395.744,939 565.477,862	14	395.733,226 565.480,623	12.034
15	395.721,603 565.468,182	16	395.714,466 565.468,172	7.137
17	395.706,954 565.461,788	18	395.704,105 565.455,792	6.638
19	395.698,556 565.450,996	20	395.695,553 565.429,397	21.806
21	395.691,652 565.415,36	22	395.694,125 565.400,129	15.431
23	395.705,752 565.394,2	24	395.711,159 565.379,348	15.806
25	395.709,496 565.364,77	26	395.715,294 565.379,142	15.497
27	395.727,585 565.409,509	28	395.744,283 565.426,199	23.608
29	395.753,404 565.439,554	30	395.773,58 565.465,748	33.064

Punct început	X / Y	Punct sfârşit	X / Y	Lungime segment (** (m)
12	395.759,411 565.488,429	13	395.744,939 565.477,862	17.919
14	395.733,226 565.480,623	15	395.721,603 565.468,182	17.025
16	395.714,466 565.468,172	17	395.706,954 565.461,788	9.858
18	395.704,105 565.455,792	19	395.698,556 565.450,996	7.334
20	395.695,553 565.429,397	21	395.691,652 565.415,36	14.569
22	395.694,125 565.400,129	23	395.705,752 565.394,2	13.051
24	395.711,159 565.379,348	25	395.709,496 565.364,77	14.672
26	395.715,294 565.379,142	27	395.727,585 565.409,509	32.76
28	395.744,283 565.426,199	29	395.753,404 565.439,554	16.173
30	395.773,58 565.465,748	1	395.793,988 565.484,756	27.889

** Lungimile segmentelor sunt determinate în planul de proiecţie Stereo 70 şi sunt rotunjite la 1 milimetru.
*** Distanţa dintre puncte este formată din segmente cumulate ce sunt mai mici decât valoarea 1 milimetru.

Document care conține date cu caracter personal, protejat de prevederile Regulamentului (UE) nr. 679/2016 și Legii 190/2018

DATE DESPRE IMOBILUL NR. 25076

Oficiul de Cadastru şi Publicitate Imobiliară CLUJ
Biroul de Cadastru şi Publicitate Imobiliară Turda

A. Partea I. Descrierea imobilului

TEREN Intravilan Nr. CF vechi:580

Adresa: Loc. Petrestii De Jos, Nr. 124, Jud. Cluj

Nr. Crt	Nr cadastral Nr. topografic	Suprafaţa* (mp)	Observaţii / Referinţe
A1		Din acte: 250 Masurata: 325	Sector cadastral:170 Teren neimprejmuit;

Construcţii

Crt	Nr cadastral Nr. topografic	Adresa	Observaţii / Referinţe
A1.1		Loc. Petrestii De Jos, Nr. 124, Jud. Cluj	Nr. niveluri:2; S. construita la sol:39 mp; S. construita desfasurata:78 mp; Rh=P+E

B. Partea II. Proprietari şi acte

Inscrieri privitoare la dreptul de proprietate şi alte drepturi reale		Referinţe
/		
Act Administrativ nr. 580, din 21/02/2007 emis de OCPI TURDA;		
B1	Intabulare, drept de PROPRIETATEcu titlu de drept cumpărare, dobandit prin Conventie, cota actuala 1/1	A1
	1) **MICULESCU IOAN** 2) **MICULESCU MARIA**	
Act Normativ nr. 7, din 13/03/1996 emis de PARLAMENTUL ROMANIEI (Adeverința de asumare nr. 720/22.03.2023 emisă de Primăria Comunei Petreștii de Jos);		
B2	Intabulare, drept de PROPRIETATE, dobandit prin Construire, cota actuala 1/1	A1.1
	1) **MICULESCU IOAN** 2) **MICULESCU MARIA**	

C. Partea III. SARCINI .

Inscrieri privind dezmembramintele dreptului de proprietate, drepturi reale de garanţie şi sarcini	Referinţe
NU SUNT	

Document care conține date cu caracter personal, protejat de prevederile Regulamentului (UE) nr. 679/2016 și Legii 190/2018

Anexa Nr. 1 La Partea I

Teren

Nr cadastral	Suprafaţa (mp)*	Observaţii / Referinţe
	Din acte: 250 Masurata: 325	

* Suprafaţa este determinată in planul de proiecţie Stereo 70.

DETALII LINIARE IMOBIL

Date referitoare la teren

Crt	Categorie folosinţă	Intra vilan	Suprafaţa (mp)	Tarla	Parcelă	Nr. topo	Observaţii / Referinţe
1	curti constructii	DA	325	82	-	-	

Date referitoare la construcţii

Crt	Număr	Destinaţie construcţie	Supraf. (mp)	Situaţie juridică	Observaţii / Referinţe
A1.1		constructii de locuinte	39	Cu acte	Nr. niveluri:2; S. construita la sol:39 mp; S. construita desfasurata:78 mp; Rh=P+E

Lungime Segmente
1) Valorile lungimilor segmentelor sunt obţinute din proiecţie în plan.

Punct început	X / Y	Punct sfârşit	X / Y	Lungime segment (** (m)
1	396.881,285 565.332,865	2	396.885,995 565.333,901	4.823
2	396.885,995 565.333,901	3	396.876,828 565.360,233	27.882
3	396.876,828 565.360,233	4	396.866,006 565.355,728	11.722

Document care conține date cu caracter personal, protejat de prevederile Regulamentului (UE) nr. 679/2016 și Legii 190/2018

Punct început	X / Y	Punct sfârşit	X / Y	Lungime segment (** (m)
4	396.866,006 565.355,728	5	396.873,663 565.331,188	25.707
5	396.873,663 565.331,188	1	396.881,285 565.332,865	7.804

** Lungimile segmentelor sunt determinate în planul de proiecţie Stereo 70 şi sunt rotunjite la 1 milimetru.
*** Distanţa dintre puncte este formată din segmente cumulate ce sunt mai mici decât valoarea 1 milimetru.

Document care conține date cu caracter personal, protejat de prevederile Regulamentului (UE) nr. 679/2016 și Legii 190/2018