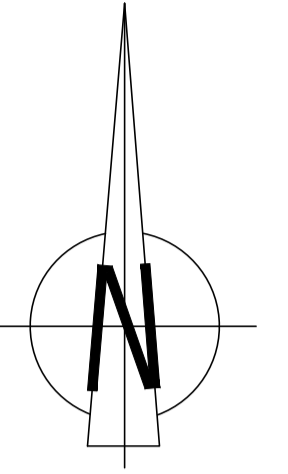


**PLAN CADASTRAL**  
UAT: Sânpaul, judetul: CLUJ, Sect. cad. 10  
Scara 1:1000  
Sistem de proiectie: stereografic 1970  
Spre Publicare



UAT AȘCHILEU MARE

10

10812

10814

10801

10815

10813

10822

10823

10824

10808

10821

10809

10820

10819

10818

10817

10816

10811

10802

10803

10804

10805

10807

10806

**Legendă**

Limite


Număr sector  10


Limită UAT  Sânpaul

Limită sector 

Limită imobil 

Identificator imobil 506

Limită intravilan 

Construcții 

Cod construcție C1

Număr poștal 271

Toponimie

Hidrografie

Denumire drumuri/străzi DJ 1057