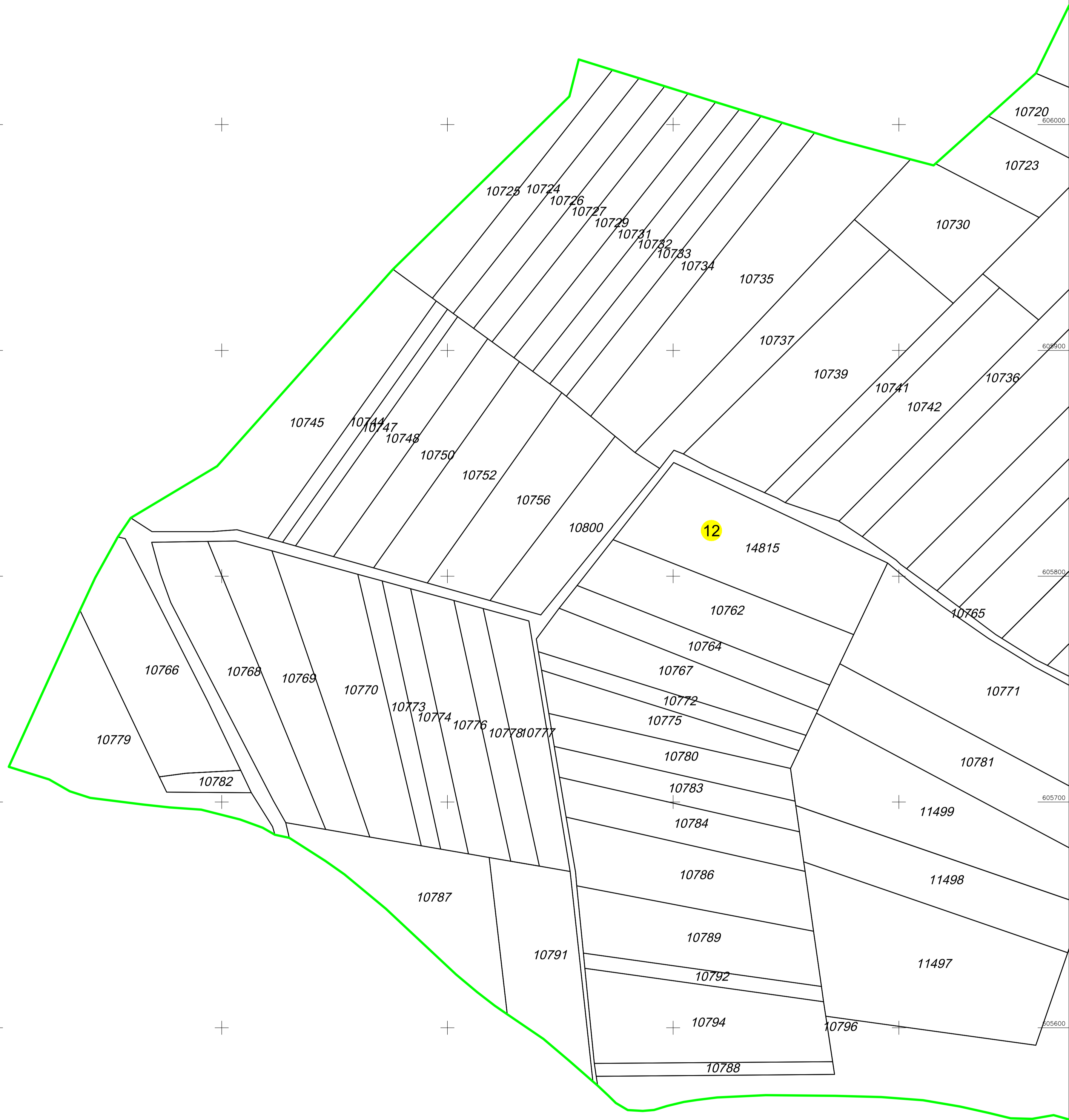
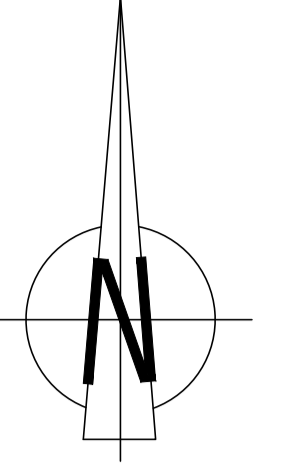



PLAN CADASTRAL
 UAT: Sânpaul, județul: CLUJ, Sect. cad. 12, plansa 1
 Scara 1:1000
 Sistem de proiectie: stereografic 1970
 Spre Publicare



SCHEMA DE RACORDARE A PLANSELOR



Legendă	
Limite	
Număr sector	12
Limită UAT	Sânpaul
Limită sector	—
Limită mobil	—
Identificator imobil	506
Limită intravilan	—
Construcții	—
Cod construcție	C1
Număr poștal	2715300
Toponimie	
Hidrografie	
Denumire drumuri/străzi	DJ 105 T