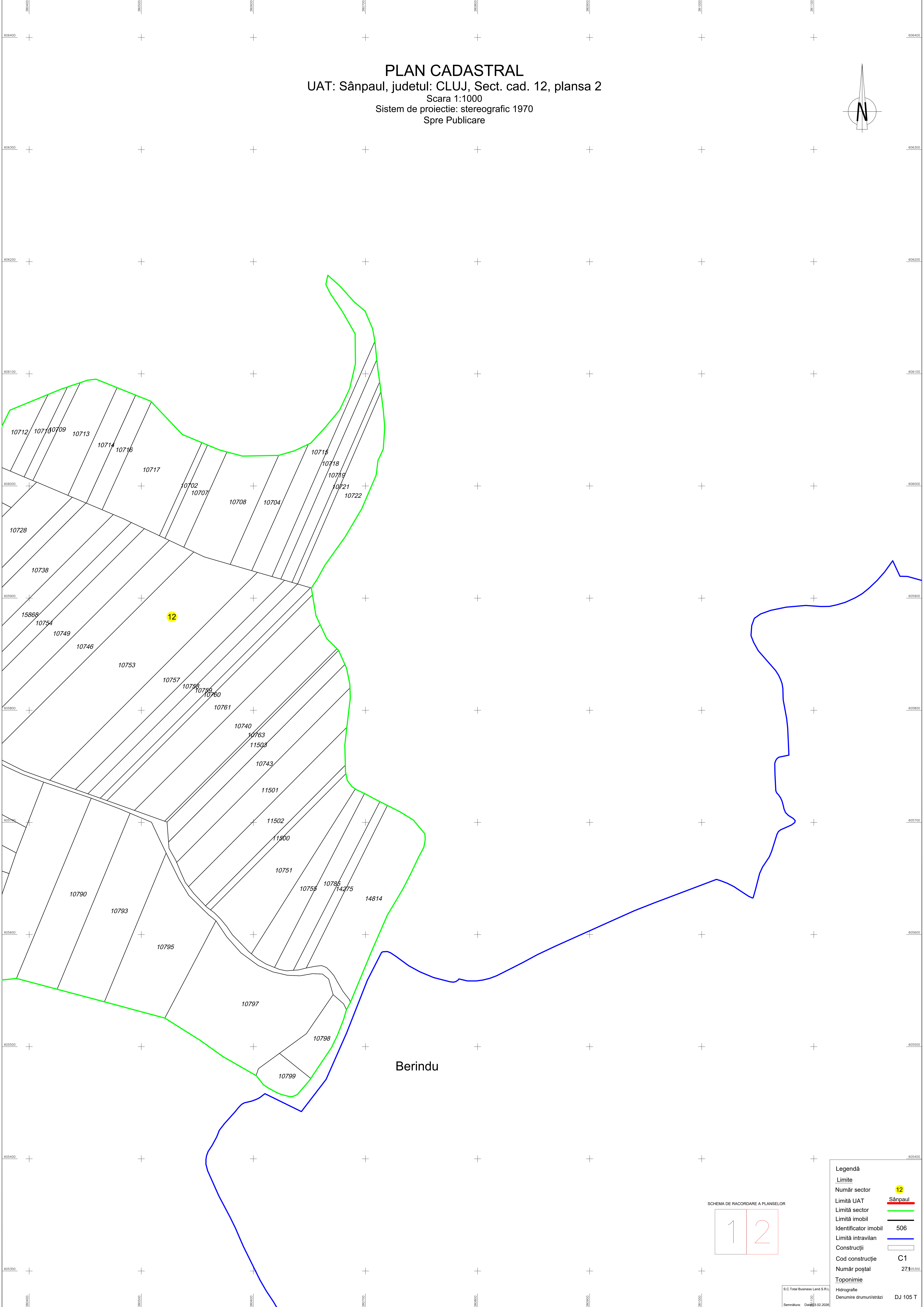
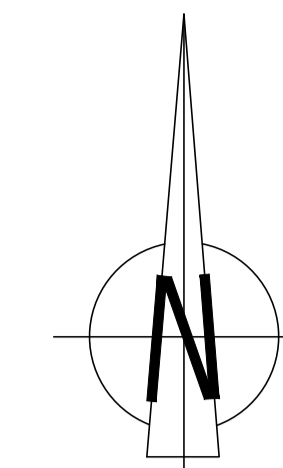



**PLAN CADASTRAL**  
 UAT: Sânpaul, judetul: CLUJ, Sect. cad. 12, plansa 2  
 Scara 1:1000  
 Sistem de proiectie: stereografic 1970  
 Spre Publicare



SCHEMA DE RACORDARE A PLANSELOR



Legendă	
Limite	
Număr sector	<b>12</b>
Limită UAT	<b>Sânpaul</b>
Limită sector	—
Limită imobil	—
Identificator imobil	506
Limită intravilan	—
Construcții	—
Cod construcție	C1
Număr poștal	271300
<b>Toponimie</b>	
Hidrografie	
Denumire drumuri/străzi	DJ 105 T