
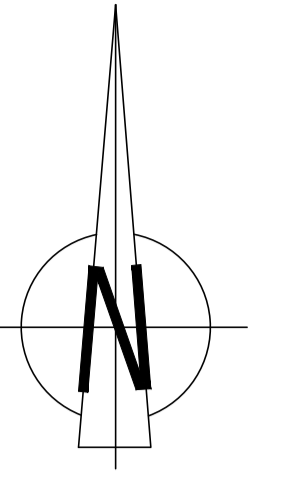
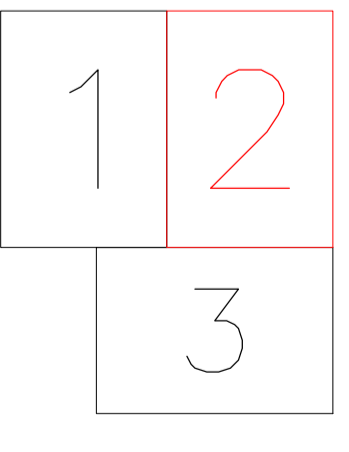


PLAN CADASTRAL
UAT: Sânpaul, judetul: CLUJ, Sect. cad. 21, plansa 2
Scara 1:1000
Sistem de proiectie: stereografic 1970
Spre Publicare



SCHEMA DE RACORDARE A PLANSELOR



Legendă

Limite	
Număr sector	21
Limită UAT	Sânpaul
Limită sector	
Limită imobil	
Identificator imobil	506
Limită intravilan	
Construcții	
Cod construcție	C1
Număr poștal	271
Toponimie	
Hydrografie	
Denumire drumuri/străzi	DJ 105 T

S.C.Total Business Land S.R.L.
Semnatura: [Signature] Data: 03.02.2024