
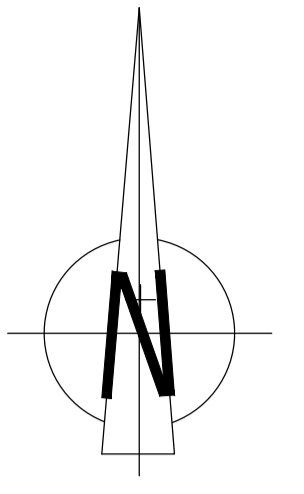
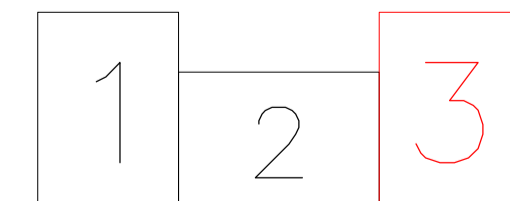


PLAN CADASTRAL
UAT: Sânpaul, județul: CLUJ, Sect. cad. 87, plansa 3
Scara 1:1000
Sistem de proiectie: stereografic 1970
Spre Publicare



SCHEMA DE RACORDAREA PLANSELOR



Legendă	
Limită	
Număr sector	87
Limită UAT	Sânpaul
Limită sector	
Limită imobil	
Identificator imobil	7318
Limită intravilan	
Construcții	
Cod construcție	C1
Număr poștal	271
Toponimie	
Hidrografie	
Deplumire drumuri/străzi	DJ 105 T