
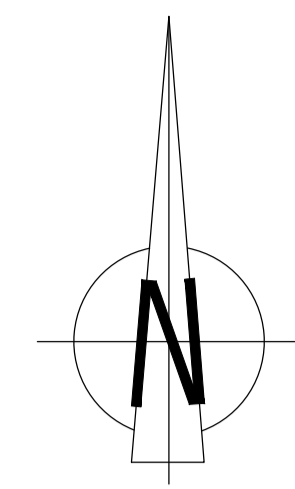



**PLAN CADASTRAL**  
UAT: Sânpaul, județul: CLUJ, Sect. cad. 89, plansa 2  
Scara 1:1000  
Sistem de proiectie: stereografic 1970  
Spre Publicare



SCHEMA DE RACORDARE A PLANSELOR



Legendă	
Limite	
Număr sector	89
Limită UAT	Sânpaul
Limită sector	—
Limită imobil	—
Identificator imobil	7318
Limită intravilan	—
Construcții	+
Cod construcție	C1
Număr poștal	271
Toponimie	
Hidrografie	
Deplumire drumuri/străzi	DJ 105 T