

REGISTRUL CADASTRAL AL IMOBILELOR

ANEXA Nr. 2

UAT Sânpaul
Zonă cooperativizată (Co)

Sector cadastral nr. 131

1. DESCRIEREA IMOBILULUI																
DATE TEREN											DATE CONSTRUCȚII					
Identificator teren	Adresă imobil	Număr cadastral	Nr. CF	Suprafața măsurată	Intravilan / extra.(I/E)	Nr. top.	Nr. tarla	Nr. parcelă	Categorie folosință	Suprafață parcelă	Identificator construcție	Cod grupă destinație	Suprafața construită	Nr. niveluri	Nr. CF	Constr. cu acte (DA/NU)
4589	Extravilan, UAT. Sânpaul, Jud. Cluj; (Tarla: -, Parcela: -)			1252	E				A	1252						

2. PROPRIETATEA / POSESIA													
Titularul dreptului / posesiei			Proprietar=1 / Posesor=0	Data nașterii / CUI	Domiciliu / Sediu	Cota parte	Identificator entitate asociată	Cotă parte teren UI	Mod de dobândire	Act juridic			Obs. privitoare la proprietar
Nume / Denumire	Inițiala tatălui	Prenume								Tip act	Nr. act / data	Emitent	
UAT SÂNPAUL			1	4546987	Loc. Sânpaul, UAT. Sânpaul, Jud. Cluj	1/1	4589		Lege	act normativ	7 / 13.03.1996	PARLAMENTUL ROMÂNIEI	PROPRIETAR NEIDENTIFICAT

3. SARCINI / DEZMEMBRĂMINTE												
Titular			Data nașterii / CUI	Domiciliu / Sediu	Tipul sarcinii sau al dezmembrămintelor dreptului de proprietate	Cota parte	Identificator entitate asociată	Act juridic			Valoare ipotecă	Tip monedă
Nume / Denumire	Inițiala tatălui	Prenume						Tip act	Nr. act / data	Emitent		
-	-	-	-	-	-	-	-	-	-	-	-	-

4. NOTĂRI, PROCESE, INTERDICȚII				
Tipul notării	Tip act	Nr. act / data	Emitent	Identificator entitate asociată
-	-	-	-	-

5. OBSERVAȚII		
Imobil împrejmuit / neîmprejmuit	Imobil contestat / necontestat	Alte observații
Neîmprejmuit		



REGISTRUL CADASTRAL AL IMOBILELOR

ANEXA Nr. 2

UAT Sânpaul
Zonă cooperativizată (Co)

Sector cadastral nr. 131

1. DESCRIEREA IMOBILULUI																
DATE TEREN											DATE CONSTRUCȚII					
Identificator teren	Adresă imobil	Număr cadastral	Nr. CF	Suprafața măsurată	Intravilan / extra.(I/E)	Nr. top.	Nr. tarla	Nr. parcelă	Categorie folosință	Suprafață parcelă	Identificator construcție	Cod grupă destinație	Suprafața construită	Nr. niveluri	Nr. CF	Constr. cu acte (DA/NU)
4590	Extravilan, UAT. Sânpaul, Jud. Cluj; (Tarla: 30, Parcela: 78)			187	E		30	78	F	187						

2. PROPRIETATEA / POSESIA													
Titularul dreptului / posesiei			Proprietar=1 / Posesor=0	Data nașterii / CUI	Domiciliu / Sediu	Cota parte	Identificator entitate asociată	Cotă parte teren UI	Mod de dobândire	Act juridic			Obs. privitoare la proprietar
Nume / Denumire	Inițiala tatălui	Prenume								Tip act	Nr. act / data	Emitent	
DÂNCAN		FLORINEL-GHEORGHE	1	04.05.1958	Loc. Sardu, Nr.122, UAT. Sânpaul, Jud. Cluj	1/1	4590		Convenție	act notarial	2911 / 13.10.2016	BNP DOBRE ION	

3. SARCINI / DEZMEMBRĂMINTE												
Titular			Data nașterii / CUI	Domiciliu / Sediu	Tipul sarcinii sau al dezmembrămintelor dreptului de proprietate	Cota parte	Identificator entitate asociată	Act juridic			Valoare ipotecă	Tip monedă
Nume / Denumire	Inițiala tatălui	Prenume						Tip act	Nr. act / data	Emitent		
-	-	-	-	-	-	-	-	-	-	-	-	-

4. NOTĂRI, PROCESE, INTERDICȚII				
Tipul notării	Tip act	Nr. act / data	Emitent	Identificator entitate asociată
-	-	-	-	-

5. OBSERVAȚII		
Imobil împrejmuit / neîmprejmuit	Imobil contestat / necontestat	Alte observații
Neîmprejmuit		Diferența de suprafață se regăsește la ID 19301



REGISTRUL CADASTRAL AL IMOBILELOR

ANEXA Nr. 2

UAT Sânpaul
Zonă cooperativizată (Co)

Sector cadastral nr. 131

1. DESCRIEREA IMOBILULUI																
DATE TEREN											DATE CONSTRUCȚII					
Identificator teren	Adresă imobil	Număr cadastral	Nr. CF	Suprafața măsurată	Intravilan / extra.(I/E)	Nr. top.	Nr. tarla	Nr. parcelă	Categorie folosință	Suprafață parcelă	Identificator construcție	Cod grupă destinație	Suprafața construită	Nr. niveluri	Nr. CF	Constr. cu acte (DA/NU)
4591	Extravilan, UAT. Sânpaul, Jud. Cluj; (Tarla: 30, Parcela: 74)			949	E		30	74	N	949						

2. PROPRIETATEA / POSESIA													
Titularul dreptului / posesiei			Proprietar=1 / Posesor=0	Data nașterii / CUI	Domiciliu / Sediu	Cota parte	Identificator entitate asociată	Cotă parte teren UI	Mod de dobândire	Act juridic			Obs. privitoare la proprietar
Nume / Denumire	Inițiala tatălui	Prenume								Tip act	Nr. act / data	Emitent	
PA SCU-GIURGI		MIHAELA-GEORGETA	1	02.09.1976	Loc. Cluj-Napoca, Str. POET GRIGORE ALEXANDRESCU, Nr.33, Ap.47, UAT. Cluj-Napoca, Jud. Cluj	1/1	4591		Succesiune	act notarial	9/2022 / 27.01.2022	BNP STOIA ANCA	

3. SARCINI / DEZMEMBRĂMINTE												
Titular			Data nașterii / CUI	Domiciliu / Sediu	Tipul sarcinii sau al dezmembrămintelor dreptului de proprietate	Cota parte	Identificator entitate asociată	Act juridic			Valoare ipotecă	Tip monedă
Nume / Denumire	Inițiala tatălui	Prenume						Tip act	Nr. act / data	Emitent		
-	-	-	-	-	-	-	-	-	-	-	-	-

4. NOTĂRI, PROCESE, INTERDICȚII				
Tipul notării	Tip act	Nr. act / data	Emitent	Identificator entitate asociată
-	-	-	-	-

5. OBSERVAȚII		
Imobil împrejmuit / neîmprejmuit	Imobil contestat / necontestat	Alte observații
Neîmprejmuit		Diferența de suprafață se regăsește la ID 19302



REGISTRUL CADASTRAL AL IMOBILELOR

ANEXA Nr. 2

UAT Sânpaul
Zonă cooperativizată (Co)

Sector cadastral nr. 131

1. DESCRIEREA IMOBILULUI																
DATE TEREN											DATE CONSTRUCȚII					
Identificator teren	Adresă imobil	Număr cadastral	Nr. CF	Suprafața măsurată	Intravilan / extra.(I/E)	Nr. top.	Nr. tarla	Nr. parcelă	Categorie folosință	Suprafață parcelă	Identificator construcție	Cod grupă destinație	Suprafața construită	Nr. niveluri	Nr. CF	Constr. cu acte (DA/NU)
4592	Extravilan, UAT. Sânpaul, Jud. Cluj; (Tarla: 30, Parcela: 73)			766	E		30	73	F	766						

2. PROPRIETATEA / POSESIA													
Titularul dreptului / posesiei			Proprietar=1 / Posesor=0	Data nașterii / CUI	Domiciliu / Sediu	Cota parte	Identificator entitate asociată	Cotă parte teren UI	Mod de dobândire	Act juridic			Obs. privitoare la proprietar
Nume / Denumire	Inițiala tatălui	Prenume								Tip act	Nr. act / data	Emitent	
PA ȘCU	V	MARIA	1		Loc. Sardu, UAT. Sânpaul, Jud. Cluj	1/1	4592		Reconstituire	act administrativ	26178/1304 / 04.06.1998	CJPSPAT CLUJ	

3. SARCINI / DEZMEMBRĂMINTE												
Titular			Data nașterii / CUI	Domiciliu / Sediu	Tipul sarcinii sau al dezmembrămintelor dreptului de proprietate	Cota parte	Identificator entitate asociată	Act juridic			Valoare ipotecă	Tip monedă
Nume / Denumire	Inițiala tatălui	Prenume						Tip act	Nr. act / data	Emitent		
-	-	-	-	-	-	-	-	-	-	-	-	-

4. NOTĂRI, PROCESE, INTERDICȚII				
Tipul notării	Tip act	Nr. act / data	Emitent	Identificator entitate asociată
se notează posesia faptică în favoarea lui - MURE ȘAN MARIA	act administrativ	3329 / 27.10.2022	PRIMĂRIA COMUNEI SÂNPAUL	4592

5. OBSERVAȚII		
Imobil împrejmuit / neîmprejmuit	Imobil contestat / necontestat	Alte observații
Neîmprejmuit		Diferența de suprafață se regăsește la ID 19303



REGISTRUL CADASTRAL AL IMOBILELOR

ANEXA Nr. 2

UAT Sânpaul
Zonă cooperativizată (Co)

Sector cadastral nr. 131

1. DESCRIEREA IMOBILULUI																
DATE TEREN											DATE CONSTRUCȚII					
Identificator teren	Adresă imobil	Număr cadastral	Nr. CF	Suprafața măsurată	Intravilan / extra.(I/E)	Nr. top.	Nr. tarla	Nr. parcelă	Categorie folosință	Suprafață parcelă	Identificator construcție	Cod grupă destinație	Suprafața construită	Nr. niveluri	Nr. CF	Constr. cu acte (DA/NU)
4593	Extravilan, Loc. Berindu, UAT. Sânpaul, Jud. Cluj; (Tarla: 31, Parcela: 28)		51438	40000	E		31	28	F	40000						

2. PROPRIETATEA / POSESIA													
Titularul dreptului / posesiei			Proprietar=1 / Posesor=0	Data nașterii / CUI	Domiciliu / Sediul	Cota parte	Identificator entitate asociată	Cotă parte teren UI	Mod de dobândire	Act juridic			Obs. privitoare la proprietar
Nume / Denumire	Inițiala tatălui	Prenume								Tip act	Nr. act / data	Emitent	
DELEAN		VIOREL-EUGEN	1	08.03.1955	Loc. Cluj-Napoca, Str. CODRULUI, Nr.38, UAT. Cluj-Napoca, Jud. Cluj	1/1	4593		Convenție	act notarial	1658 / 28.06.2021	Lupea Mariana	
DELEAN		LUCREȚIA	1	02.06.1959	Loc. Cluj-Napoca, Str. CODRULUI, Nr.38, UAT. Cluj-Napoca, Jud. Cluj								bun comun

3. SARCINI / DEZMEMBRĂMINTE												
Titular			Data nașterii / CUI	Domiciliu / Sediul	Tipul sarcinii sau al dezmembrămintelor dreptului de proprietate	Cota parte	Identificator entitate asociată	Act juridic			Valoare ipotecă	Tip monedă
Nume / Denumire	Inițiala tatălui	Prenume						Tip act	Nr. act / data	Emitent		
-	-	-	-	-	-	-	-	-	-	-	-	-

4. NOTĂRI, PROCESE, INTERDICȚII				
Tipul notării	Tip act	Nr. act/data	Emitent	Identificator entitate asociată
-	-	-	-	-

5. OBSERVAȚII		
Imobil împrejmuit/ neîmprejmuit	Imobil contestat/ necontestat	Alte observații
Neîmprejmuit		



REGISTRUL CADASTRAL AL IMOBILELOR

ANEXA Nr. 2

UAT Sânpaul
Zonă cooperativizată (Co)

Sector cadastral nr. 131

1. DESCRIEREA IMOBILULUI																
DATE TEREN											DATE CONSTRUCȚII					
Identificator teren	Adresă imobil	Număr cadastral	Nr. CF	Suprafața măsurată	Intravilan / extra.(I/E)	Nr. top.	Nr. tarla	Nr. parcelă	Categorie folosință	Suprafață parcelă	Identificator construcție	Cod grupă destinație	Suprafața construită	Nr. niveluri	Nr. CF	Constr. cu acte (DA/NU)
4594	Extravilan, UAT. Sânpaul, Jud. Cluj; (Tarla: 30, Parcela: 72)			938	E		30	72	F	938						

2. PROPRIETATEA / POSESIA													
Titularul dreptului / posesiei			Proprietar=1 / Posesor=0	Data nașterii / CUI	Domiciliu / Sediul	Cota parte	Identificator entitate asociată	Cotă parte teren UI	Mod de dobândire	Act juridic			Obs. privitoare la proprietar
Nume / Denumire	Inițiala tatălui	Prenume								Tip act	Nr. act / data	Emitent	
DELEAN		VASILE	1		Loc. Sardu, UAT. Sânpaul, Jud. Cluj	1/2	4594		Convenție	act notarial	3256 / 31.10.2009	BNP MARIANA LUPEA	
DELEAN		IOAN	1		Loc. Sardu, UAT. Sânpaul, Jud. Cluj	1/2	4594		Convenție	act notarial	3256 / 31.10.2009	BNP MARIANA LUPEA	

3. SARCINI / DEZMEMBRĂMINTE												
Titular			Data nașterii / CUI	Domiciliu / Sediul	Tipul sarcinii sau al dezmembrămintelor dreptului de proprietate	Cota parte	Identificator entitate asociată	Act juridic			Valoare ipotecă	Tip monedă
Nume / Denumire	Inițiala tatălui	Prenume						Tip act	Nr. act / data	Emitent		
-	-	-	-	-	-	-	-	-	-	-	-	-

4. NOTĂRI, PROCESE, INTERDICȚII				
Tipul notării	Tip act	Nr. act / data	Emitent	Identificator entitate asociată
-	-	-	-	-

5. OBSERVAȚII		
Imobil împrejmuit / neîmprejmuit	Imobil contestat / necontestat	Alte observații
Neîmprejmuit		Diferența de suprafață se regăsește la ID 19304



REGISTRUL CADASTRAL AL IMOBILELOR

ANEXA Nr. 2

UAT Sânpaul
Zonă cooperativizată (Co)

Sector cadastral nr. 131


1. DESCRIEREA IMOBILULUI																
DATE TEREN											DATE CONSTRUCȚII					
Identificator teren	Adresă imobil	Număr cadastral	Nr. CF	Suprafața măsurată	Intravilan / extra.(I/E)	Nr. top.	Nr. tarla	Nr. parcelă	Categorie folosință	Suprafață parcelă	Identificator construcție	Cod grupă destinație	Suprafața construită	Nr. niveluri	Nr. CF	Constr. cu acte (DA/NU)
4595	Extravilan, UAT. Sânpaul, Jud. Cluj; (Tarla: 30, Parcela: 71)			552	E		30	71	F	552						

2. PROPRIETATEA / POSESIA													
Titularul dreptului / posesiei			Proprietar=1 / Posesor=0	Data nașterii / CUI	Domiciliu / Sediu	Cota parte	Identificator entitate asociată	Cotă parte teren UI	Mod de dobândire	Act juridic			Obs. privitoare la proprietar
Nume / Denumire	Inițiala tatălui	Prenume								Tip act	Nr. act / data	Emitent	
GÎRBO		LUMINIȚA-OLIMPIA	1	17.02.1966	Loc. Cluj-Napoca, Al. BRATE Ș, Nr.3, Bl.D3, Ap.12, UAT. Cluj-Napoca, Jud. Cluj	1/2	4595		Convenție	act notarial	609 / 06.04.2005	BNP VI ȘAN IOANA ALMIRA	
POP		MONICA-EUGENIA	1	11.01.1960	Loc. Cluj-Napoca, Str. Hațeg, Nr.12, Ap.3, UAT. Cluj-Napoca, Jud. Cluj	1/2	4595		Convenție	act notarial	609 / 06.04.2005	BNP VI ȘAN IOANA ALMIRA	

3. SARCINI / DEZMEMBRĂMINTE													
Titular			Data nașterii / CUI	Domiciliu / Sediu	Tipul sarcinii sau al dezmembrămintelor dreptului de proprietate	Cota parte	Identificator entitate asociată	Act juridic			Valoare ipotecă	Tip monedă	
Nume / Denumire	Inițiala tatălui	Prenume						Tip act	Nr. act / data	Emitent			
-	-	-	-	-	-	-	-	-	-	-	-	-	-

4. NOTĂRI, PROCESE, INTERDICȚII				
Tipul notării	Tip act	Nr. act / data	Emitent	Identificator entitate asociată
-	-	-	-	-

5. OBSERVAȚII		
Imobil împrejmuit / neîmprejmuit	Imobil contestat / necontestat	Alte observații
Neîmprejmuit		Diferența de suprafață se regăsește la ID 10305



REGISTRUL CADASTRAL AL IMOBILELOR

ANEXA Nr. 2

UAT Sânpaul
Zonă cooperativizată (Co)

Sector cadastral nr. 131

1. DESCRIEREA IMOBILULUI																
DATE TEREN											DATE CONSTRUCȚII					
Identificator teren	Adresă imobil	Număr cadastral	Nr. CF	Suprafața măsurată	Intravilan / extra.(I/E)	Nr. top.	Nr. tarla	Nr. parcelă	Categorie folosință	Suprafață parcelă	Identificator construcție	Cod grupă destinație	Suprafața construită	Nr. niveluri	Nr. CF	Constr. cu acte (DA/NU)
4596	Extravilan, UAT. Sânpaul, Jud. Cluj; (Tarla: 30, Parcela: 70)			262	E		30	70	F	262						

2. PROPRIETATEA / POSESIA																
Titularul dreptului / posesiei			Proprietar=1 / Posesor=0	Data nașterii / CUI	Domiciliu / Sediu	Cota parte	Identificator entitate asociată	Cotă parte teren UI	Mod de dobândire	Act juridic			Obs. privitoare la proprietar			
Nume / Denumire	Inițiala tatălui	Prenume								Tip act	Nr. act / data	Emitent				
CATUNA		MARIA	1		Loc. Sardu, UAT. Sânpaul, Jud. Cluj	1/1	4596		Reconstituire	act administrativ	26178/1299 / 03.06.1998	CJPSPAT CLUJ				

3. SARCINI / DEZMEMBRĂMINTE																
Titular			Data nașterii / CUI	Domiciliu / Sediu	Tipul sarcinii sau al dezmembrămintelor dreptului de proprietate	Cota parte	Identificator entitate asociată	Act juridic			Valoare ipotecă	Tip monedă				
Nume / Denumire	Inițiala tatălui	Prenume						Tip act	Nr. act / data	Emitent						
-	-	-	-	-	-	-	-	-	-	-	-	-	-	-	-	-

4. NOTĂRI, PROCESE, INTERDICȚII															
Tipul notării						Tip act		Nr. act / data		Emitent			Identificator entitate asociată		
se notează posesia faptică în favoarea lui - BIRI Ș CORNEL-MIREL						act administrativ		3329 / 27.10.2022		PRIMĂRIA COMUNEI SÂNPAUL			4596		

5. OBSERVAȚII															
Imobil împrejmuit / neîmprejmuit				Imobil contestat / necontestat				Alte observații							
Neîmprejmuit								Diferența de suprafață se regăsește la ID 19306							



REGISTRUL CADASTRAL AL IMOBILELOR

ANEXA Nr. 2

UAT Sânpaul
Zonă cooperativizată (Co)

Sector cadastral nr. 131

1. DESCRIEREA IMOBILULUI																
DATE TEREN											DATE CONSTRUCȚII					
Identificator teren	Adresă imobil	Număr cadastral	Nr. CF	Suprafața măsurată	Intravilan / extra.(I/E)	Nr. top.	Nr. tarla	Nr. parcelă	Categorie folosință	Suprafață parcelă	Identificator construcție	Cod grupă destinație	Suprafața construită	Nr. niveluri	Nr. CF	Constr. cu acte (DA/NU)
4597	Extravilan, UAT. Sânpaul, Jud. Cluj; (Tarla: 30, Parcela: 70)			482	E		30	70	F	482						

2. PROPRIETATEA / POSESIA													
Titularul dreptului / posesiei			Proprietar=1 / Posesor=0	Data nașterii / CUI	Domiciliu / Sediu	Cota parte	Identificator entitate asociată	Cotă parte teren UI	Mod de dobândire	Act juridic			Obs. privitoare la proprietar
Nume / Denumire	Inițiala tatălui	Prenume								Tip act	Nr. act / data	Emitent	
CHIOAREAN	V	ROMAN	1		Loc. Sardu, UAT. Sânpaul, Jud. Cluj	1/1	4597		Reconstituire	act administrativ	28067/1118 / 06.02.1998	CJPSPAT CLUJ	

3. SARCINI / DEZMEMBRĂMINTE												
Titular			Data nașterii / CUI	Domiciliu / Sediu	Tipul sarcinii sau al dezmembrămintelor dreptului de proprietate	Cota parte	Identificator entitate asociată	Act juridic			Valoare ipotecă	Tip monedă
Nume / Denumire	Inițiala tatălui	Prenume						Tip act	Nr. act / data	Emitent		
-	-	-	-	-	-	-	-	-	-	-	-	-

4. NOTĂRI, PROCESE, INTERDICȚII											
Tipul notării					Tip act		Nr. act / data		Emitent		Identificator entitate asociată
se notează posesia faptică în favoarea lui - MOLDOVAN EUGEN					act administrativ		3329 / 27.10.2022		PRIMĂRIA COMUNEI SÂNPAUL		4597

5. OBSERVAȚII										
Imobil împrejmuit / neîmprejmuit			Imobil contestat / necontestat			Alte observații				
Neîmprejmuit						Diferența de suprafață se regăsește la ID 19307				



REGISTRUL CADASTRAL AL IMOBILELOR

ANEXA Nr. 2

UAT Sânpaul
Zonă cooperativizată (Co)

Sector cadastral nr. 131

1. DESCRIEREA IMOBILULUI																
DATE TEREN											DATE CONSTRUCȚII					
Identificator teren	Adresă imobil	Număr cadastral	Nr. CF	Suprafața măsurată	Intravilan / extra.(I/E)	Nr. top.	Nr. tarla	Nr. parcelă	Categorie folosință	Suprafață parcelă	Identificator construcție	Cod grupă destinație	Suprafața construită	Nr. niveluri	Nr. CF	Constr. cu acte (DA/NU)
4598	Extravilan, UAT. Sânpaul, Jud. Cluj; (Tarla: 30, Parcela: 69)			474	E		30	69	F	474						

2. PROPRIETATEA / POSESIA													
Titularul dreptului / posesiei			Proprietar=1 / Posesor=0	Data nașterii / CUI	Domiciliu / Sediul	Cota parte	Identificator entitate asociată	Cotă parte teren UI	Mod de dobândire	Act juridic			Obs. privitoare la proprietar
Nume / Denumire	Inițiala tatălui	Prenume								Tip act	Nr. act / data	Emitent	
CHIOREAN	V	VIOREL-VASILE	1		Loc. Sardu, UAT. Sânpaul, Jud. Cluj	1/1	4598		Reconstituire	act administrativ	28067/1117 / 05.02.1998	CJPSDPAT CLUJ	

3. SARCINI / DEZMEMBRĂMINTE												
Titular			Data nașterii / CUI	Domiciliu / Sediul	Tipul sarcinii sau al dezmembrămintelor dreptului de proprietate	Cota parte	Identificator entitate asociată	Act juridic			Valoare ipotecă	Tip monedă
Nume / Denumire	Inițiala tatălui	Prenume						Tip act	Nr. act / data	Emitent		
-	-	-	-	-	-	-	-	-	-	-	-	-

4. NOTĂRI, PROCESE, INTERDICȚII				
Tipul notării	Tip act	Nr. act / data	Emitent	Identificator entitate asociată
-	-	-	-	-

5. OBSERVAȚII		
Imobil împrejmuit / neîmprejmuit	Imobil contestat / necontestat	Alte observații
Neîmprejmuit		Diferența de suprafață se regăsește la ID 19308



REGISTRUL CADASTRAL AL IMOBILELOR

ANEXA Nr. 2

UAT Sânpaul
Zonă cooperativizată (Co)

Sector cadastral nr. 131

1. DESCRIEREA IMOBILULUI																
DATE TEREN											DATE CONSTRUCȚII					
Identificator teren	Adresă imobil	Număr cadastral	Nr. CF	Suprafața măsurată	Intravilan / extra.(I/E)	Nr. top.	Nr. tarla	Nr. parcelă	Categorie folosință	Suprafață parcelă	Identificator construcție	Cod grupă destinație	Suprafața construită	Nr. niveluri	Nr. CF	Constr. cu acte (DA/NU)
4599	Extravilan, UAT. Sânpaul, Jud. Cluj; (Tarla: 30, Parcela: 66)			348	E		30	66	F	348						

2. PROPRIETATEA / POSESIA													
Titularul dreptului / posesiei			Proprietar=1 / Posesor=0	Data nașterii / CUI	Domiciliu / Sediul	Cota parte	Identificator entitate asociată	Cotă parte teren UI	Mod de dobândire	Act juridic			Obs. privitoare la proprietar
Nume / Denumire	Inițiala tatălui	Prenume								Tip act	Nr. act / data	Emitent	
MOLDOVAN	A	ANA	1		Loc. Sardu, UAT. Sânpaul, Jud. Cluj	1/1	4599		Reconstituire	act administrativ	27612/1094 / 03.11.1997	CJPSDPAT CLUJ	
POP	GH	IOAN	1		Loc. Sardu, UAT. Sânpaul, Jud. Cluj								

3. SARCINI / DEZMEMBRĂMINTE													
Titular			Data nașterii / CUI	Domiciliu / Sediul	Tipul sarcinii sau al dezmembrămintelor dreptului de proprietate	Cota parte	Identificator entitate asociată	Act juridic			Valoare ipotecă	Tip monedă	
Nume / Denumire	Inițiala tatălui	Prenume						Tip act	Nr. act / data	Emitent			
-	-	-	-	-	-	-	-	-	-	-	-	-	-

4. NOTĂRI, PROCESE, INTERDICȚII				
Tipul notării	Tip act	Nr. act/ data	Emitent	Identificator entitate asociată
-	-	-	-	-

5. OBSERVAȚII		
Imobil împrejmuit/ neîmprejmuit	Imobil contestat/ necontestat	Alte observații
Neîmprejmuit		Diferența de suprafață se regăsește la ID 19309



REGISTRUL CADASTRAL AL IMOBILELOR

ANEXA Nr. 2

UAT Sânpaul
Zonă cooperativizată (Co)

Sector cadastral nr. 131

1. DESCRIEREA IMOBILULUI																
DATE TEREN											DATE CONSTRUCȚII					
Identificator teren	Adresă imobil	Număr cadastral	Nr. CF	Suprafața măsurată	Intravilan / extra.(I/E)	Nr. top.	Nr. tarla	Nr. parcelă	Categorie folosință	Suprafață parcelă	Identificator construcție	Cod grupă destinație	Suprafața construită	Nr. niveluri	Nr. CF	Constr. cu acte (DA/NU)
4600	Extravilan, UAT. Sânpaul, Jud. Cluj; (Tarla: -, Parcela: -)			1748	E				A	1748						

2. PROPRIETATEA / POSESIA													
Titularul dreptului / posesiei			Proprietar=1 / Posesor=0	Data nașterii / CUI	Domiciliu / Sediul	Cota parte	Identificator entitate asociată	Cotă parte teren UI	Mod de dobândire	Act juridic			Obs. privitoare la proprietar
Nume / Denumire	Inițiala tatălui	Prenume								Tip act	Nr. act / data	Emitent	
UAT SÂNPAUL			1	4546987	Loc. Sânpaul, UAT. Sânpaul, Jud. Cluj	1/1	4600		Lege	act normativ	7 / 13.03.1996	PARLAMENTUL ROMÂNIEI	Proprietar neidentificat. PROPRIETAR NEIDENTIFICAT

3. SARCINI / DEZMEMBRĂMINTE													
Titular			Data nașterii / CUI	Domiciliu / Sediul	Tipul sarcinii sau al dezmembrămintelor dreptului de proprietate	Cota parte	Identificator entitate asociată	Act juridic			Valoare ipotecă	Tip monedă	
Nume / Denumire	Inițiala tatălui	Prenume						Tip act	Nr. act / data	Emitent			
-	-	-	-	-	-	-	-	-	-	-	-	-	-

4. NOTĂRI, PROCESE, INTERDICȚII				
Tipul notării	Tip act	Nr. act / data	Emitent	Identificator entitate asociată
-	-	-	-	-

5. OBSERVAȚII		
Imobil împrejmuit / neîmprejmuit	Imobil contestat / necontestat	Alte observații
Neîmprejmuit		



REGISTRUL CADASTRAL AL IMOBILELOR

ANEXA Nr. 2

UAT Sânpaul
Zonă cooperativizată (Co)

Sector cadastral nr. 131

1. DESCRIEREA IMOBILULUI											DATE TEREN						DATE CONSTRUCȚII					
Identificator teren	Adresă imobil	Număr cadastral	Nr. CF	Suprafața măsurată	Intravilan / extra.(I/E)	Nr. top.	Nr. tarla	Nr. parcelă	Categorie folosință	Suprafață parcelă	Identificator construcție	Cod grupă destinație	Suprafața construită	Nr. niveluri	Nr. CF	Constr. cu acte (DA/NU)						
4601	Extravilan, UAT. Sânpaul, Jud. Cluj; (Tarla: 30, Parcela: 66/2)			2139	E		30	66/2	F	2139												

2. PROPRIETATEA / POSESIA											Act juridic				Obs. privitoare la proprietar
Titularul dreptului / posesiei			Proprietar=1 / Posesor=0	Data nașterii / CUI	Domiciliu / Sediu	Cota parte	Identificator entitate asociată	Cotă parte teren UI	Mod de dobândire	Tip act	Nr. act / data	Emitent			
Nume / Denumire	Inițiala tatălui	Prenume								Tip act	Nr. act / data	Emitent			
CĂTUNĂ	GH	LUDOVICA	1		Loc. Sardu, UAT. Sânpaul, Jud. Cluj	1/1	4601		Reconstituire	act administrativ	28027/1441 / 20.07.1998	CJPSDPAT CLUJ			

3. SARCINI / DEZMEMBRĂMINTE											Act juridic			Valoare ipotecă	Tip monedă
Titular			Data nașterii / CUI	Domiciliu / Sediu	Tipul sarcinii sau al dezmembrămintelor dreptului de proprietate	Cota parte	Identificator entitate asociată	Tip act	Nr. act / data	Emitent					
Nume / Denumire	Inițiala tatălui	Prenume						Tip act	Nr. act / data	Emitent					
-	-	-	-	-	-	-	-	-	-	-	-	-	-		

4. NOTĂRI, PROCESE, INTERDICȚII											Identificator entitate asociată
Tipul notării					Tip act	Nr. act / data	Emitent				
-								-	-	-	-

5. OBSERVAȚII										
Imobil împrejmuit / neîmprejmuit			Imobil contestat / necontestat			Alte observații				
Neîmprejmuit						Diferența de suprafață se regăsește la ID 19310				



REGISTRUL CADASTRAL AL IMOBILELOR

ANEXA Nr. 2

UAT Sânpaul
Zonă cooperativizată (Co)

Sector cadastral nr. 131

1. DESCRIEREA IMOBILULUI																
DATE TEREN											DATE CONSTRUCȚII					
Identificator teren	Adresă imobil	Număr cadastral	Nr. CF	Suprafața măsurată	Intravilan / extra.(I/E)	Nr. top.	Nr. tarla	Nr. parcelă	Categorie folosință	Suprafață parcelă	Identificator construcție	Cod grupă destinație	Suprafața construită	Nr. niveluri	Nr. CF	Constr. cu acte (DA/NU)
4602	Extravilan, UAT. Sânpaul, Jud. Cluj; (Tarla: 30, Parcela: 60)			1002	E		30	60	F	1002						

2. PROPRIETATEA / POSESIA													
Titularul dreptului / posesiei			Proprietar=1 / Posesor=0	Data nașterii / CUI	Domiciliu / Sediul	Cota parte	Identificator entitate asociată	Cotă parte teren UI	Mod de dobândire	Act juridic			Obs. privitoare la proprietar
Nume / Denumire	Inițiala tatălui	Prenume								Tip act	Nr. act / data	Emitent	
DÂNCAN		FLORINEL-GHEORGHE	1	04.05.1958	Loc. Sardu, Nr.122, UAT. Sânpaul, Jud. Cluj	1/1	4602		Convenție	act notarial	2911 / 13.10.2016	BNP DOBRE ION	

3. SARCINI / DEZMEMBRĂMINTE												
Titular			Data nașterii / CUI	Domiciliu / Sediul	Tipul sarcinii sau al dezmembrămintelor dreptului de proprietate	Cota parte	Identificator entitate asociată	Act juridic			Valoare ipotecă	Tip monedă
Nume / Denumire	Inițiala tatălui	Prenume						Tip act	Nr. act / data	Emitent		
-	-	-	-	-	-	-	-	-	-	-	-	-

4. NOTĂRI, PROCESE, INTERDICȚII				
Tipul notării	Tip act	Nr. act / data	Emitent	Identificator entitate asociată
-	-	-	-	-

5. OBSERVAȚII		
Imobil împrejmuit / neîmprejmuit	Imobil contestat / necontestat	Alte observații
Neîmprejmuit		Diferența de suprafață se regăsește la ID 19311



REGISTRUL CADASTRAL AL IMOBILELOR

ANEXA Nr. 2

UAT Sânpaul
Zonă cooperativizată (Co)

Sector cadastral nr. 131

1. DESCRIEREA IMOBILULUI																
DATE TEREN											DATE CONSTRUCȚII					
Identificator teren	Adresă imobil	Număr cadastral	Nr. CF	Suprafața măsurată	Intravilan / extra.(I/E)	Nr. top.	Nr. tarla	Nr. parcelă	Categorie folosință	Suprafață parcelă	Identificator construcție	Cod grupă destinație	Suprafața construită	Nr. niveluri	Nr. CF	Constr. cu acte (DA/NU)
4603	Extravilan, UAT. Sânpaul, Jud. Cluj; (Tarla: 30/1, Parcela: 103/1)			790	E		30/1	103/1	N	790						

2. PROPRIETATEA / POSESIA													
Titularul dreptului / posesiei			Proprietar=1 / Posesor=0	Data nașterii / CUI	Domiciliu / Sediu	Cota parte	Identificator entitate asociată	Cotă parte teren UI	Mod de dobândire	Act juridic			Obs. privitoare la proprietar
Nume / Denumire	Inițiala tatălui	Prenume								Tip act	Nr. act / data	Emitent	
DRĂJAN	S	VASILE	1		Loc. Dej, UAT. Dej, Jud. Cluj	1/1	4603		Reconstituire	act administrativ	28836/501 / 27.08.1996	CJPSDPAT CLUJ	

3. SARCINI / DEZMEMBRĂMINTE												
Titular			Data nașterii / CUI	Domiciliu / Sediu	Tipul sarcinii sau al dezmembrămintelor dreptului de proprietate	Cota parte	Identificator entitate asociată	Act juridic			Valoare ipotecă	Tip monedă
Nume / Denumire	Inițiala tatălui	Prenume						Tip act	Nr. act / data	Emitent		
-	-	-	-	-	-	-	-	-	-	-	-	-

4. NOTĂRI, PROCESE, INTERDICȚII				
Tipul notării	Tip act	Nr. act / data	Emitent	Identificator entitate asociată
-	-	-	-	-

5. OBSERVAȚII		
Imobil împrejmuit / neîmprejmuit	Imobil contestat / necontestat	Alte observații
Neîmprejmuit		Diferența de suprafață se regăsește la ID 19312



REGISTRUL CADASTRAL AL IMOBILELOR

ANEXA Nr. 2

UAT Sânpaul
Zonă cooperativizată (Co)

Sector cadastral nr. 131

1. DESCRIEREA IMOBILULUI																
DATE TEREN											DATE CONSTRUCȚII					
Identificator teren	Adresă imobil	Număr cadastral	Nr. CF	Suprafața măsurată	Intravilan / extra.(I/E)	Nr. top.	Nr. tarla	Nr. parcelă	Categorie folosință	Suprafață parcelă	Identificator construcție	Cod grupă destinație	Suprafața construită	Nr. niveluri	Nr. CF	Constr. cu acte (DA/NU)
4604	Extravilan, Loc. Berindu, UAT. Sânpaul, Jud. Cluj; (Tarla: 30, Parcela: 50)		50636	600	E		30	50	F	600						

2. PROPRIETATEA / POSESIA													
Titularul dreptului / posesiei			Proprietar=1 / Posesor=0	Data nașterii / CUI	Domiciliu / Sediu	Cota parte	Identificator entitate asociată	Cotă parte teren UI	Mod de dobândire	Act juridic			Obs. privitoare la proprietar
Nume / Denumire	Inițiala tatălui	Prenume								Tip act	Nr. act / data	Emitent	
FEHER		MARIA	1	24.06.1940	Romania, Jud. CLUJ, Loc. Sardu, Nr. Postal 191	1/1	4604		Succesiune	act notarial	21 / 10.04.2012	NP AMALIA MARGA	bun propriu

3. SARCINI / DEZMEMBRĂMINTE												
Titular			Data nașterii / CUI	Domiciliu / Sediu	Tipul sarcinii sau al dezmembrămintelor dreptului de proprietate	Cota parte	Identificator entitate asociată	Act juridic			Valoare ipotecă	Tip monedă
Nume / Denumire	Inițiala tatălui	Prenume						Tip act	Nr. act / data	Emitent		
-	-	-	-	-	-	-	-	-	-	-	-	-

4. NOTĂRI, PROCESE, INTERDICȚII				
Tipul notării	Tip act	Nr. act / data	Emitent	Identificator entitate asociată
-	-	-	-	-

5. OBSERVAȚII		
Imobil împrejmuit / neîmprejmuit	Imobil contestat / necontestat	Alte observații
Neîmprejmuit		



REGISTRUL CADASTRAL AL IMOBILELOR

ANEXA Nr. 2

UAT Sânpaul
Zonă cooperativizată (Co)

Sector cadastral nr. 131

1. DESCRIEREA IMOBILULUI																
DATE TEREN											DATE CONSTRUCȚII					
Identificator teren	Adresă imobil	Număr cadastral	Nr. CF	Suprafața măsurată	Intravilan / extra.(I/E)	Nr. top.	Nr. tarla	Nr. parcelă	Categorie folosință	Suprafață parcelă	Identificator construcție	Cod grupă destinație	Suprafața construită	Nr. niveluri	Nr. CF	Constr. cu acte (DA/NU)
4605	Extravilan, UAT. Sânpaul, Jud. Cluj; (Tarla: -, Parcela: -)			7481	E				A	7481						

2. PROPRIETATEA / POSESIA													
Titularul dreptului / posesiei			Proprietar=1 / Posesor=0	Data nașterii / CUI	Domiciliu / Sediul	Cota parte	Identificator entitate asociată	Cotă parte teren UI	Mod de dobândire	Act juridic			Obs. privitoare la proprietar
Nume / Denumire	Inițiala tatălui	Prenume								Tip act	Nr. act / data	Emitent	
UAT SÂNPAUL			1	4546987	Loc. Sânpaul, UAT. Sânpaul, Jud. Cluj	1/1	4605		Lege	act normativ	7 / 13.03.1996	PARLAMENTUL ROMÂNIEI	Proprietar neidentificat. PROPRIETAR NEIDENTIFICAT

3. SARCINI / DEZMEMBRĂMINTE													
Titular			Data nașterii / CUI	Domiciliu / Sediul	Tipul sarcinii sau al dezmembrămintelor dreptului de proprietate	Cota parte	Identificator entitate asociată	Act juridic			Valoare ipotecă	Tip monedă	
Nume / Denumire	Inițiala tatălui	Prenume						Tip act	Nr. act / data	Emitent			
-	-	-	-	-	-	-	-	-	-	-	-	-	-

4. NOTĂRI, PROCESE, INTERDICȚII				
Tipul notării	Tip act	Nr. act / data	Emitent	Identificator entitate asociată
-	-	-	-	-

5. OBSERVAȚII		
Imobil împrejmuit / neîmprejmuit	Imobil contestat / necontestat	Alte observații
Neîmprejmuit		



REGISTRUL CADASTRAL AL IMOBILELOR

ANEXA Nr. 2

UAT Sânpaul
Zonă cooperativizată (Co)

Sector cadastral nr. 131

1. DESCRIEREA IMOBILULUI																
DATE TEREN											DATE CONSTRUCȚII					
Identificator teren	Adresă imobil	Număr cadastral	Nr. CF	Suprafața măsurată	Intravilan / extra.(I/E)	Nr. top.	Nr. tarla	Nr. parcelă	Categorie folosință	Suprafață parcelă	Identificator construcție	Cod grupă destinație	Suprafața construită	Nr. niveluri	Nr. CF	Constr. cu acte (DA/NU)
4606	Extravilan, UAT. Sânpaul, Jud. Cluj; (Tarla: 30, Parcela: -)			1590	E		30		F	1590						

2. PROPRIETATEA / POSESIA													
Titularul dreptului / posesiei			Proprietar=1 / Posesor=0	Data nașterii / CUI	Domiciliu / Sediu	Cota parte	Identificator entitate asociată	Cotă parte teren UI	Mod de dobândire	Act juridic			Obs. privitoare la proprietar
Nume / Denumire	Inițiala tatălui	Prenume								Tip act	Nr. act / data	Emitent	
UAT SÂNPAUL			1	4546987	Loc. Sânpaul, UAT. Sânpaul, Jud. Cluj	1/1	4606		Lege	act normativ	7 / 13.03.1996	PARLAMENTUL ROMÂNIEI	Proprietar neidentificat. PROPRIETAR NEIDENTIFICAT

3. SARCINI / DEZMEMBRĂMINTE												
Titular			Data nașterii / CUI	Domiciliu / Sediu	Tipul sarcinii sau al dezmembrămintelor dreptului de proprietate	Cota parte	Identificator entitate asociată	Act juridic			Valoare ipotecă	Tip monedă
Nume / Denumire	Inițiala tatălui	Prenume						Tip act	Nr. act / data	Emitent		
-	-	-	-	-	-	-	-	-	-	-	-	-

4. NOTĂRI, PROCESE, INTERDICȚII				
Tipul notării	Tip act	Nr. act / data	Emitent	Identificator entitate asociată
-	-	-	-	-

5. OBSERVAȚII		
Imobil împrejmuit / neîmprejmuit	Imobil contestat / necontestat	Alte observații
Neîmprejmuit		



REGISTRUL CADASTRAL AL IMOBILELOR

ANEXA Nr. 2

UAT Sânpaul
Zonă cooperativizată (Co)

Sector cadastral nr. 131

1. DESCRIEREA IMOBILULUI																
DATE TEREN											DATE CONSTRUCȚII					
Identificator teren	Adresă imobil	Număr cadastral	Nr. CF	Suprafața măsurată	Intravilan / extra.(I/E)	Nr. top.	Nr. tarla	Nr. parcelă	Categorie folosință	Suprafață parcelă	Identificator construcție	Cod grupă destinație	Suprafața construită	Nr. niveluri	Nr. CF	Constr. cu acte (DA/NU)
4607	Extravilan, UAT. Sânpaul, Jud. Cluj; (Tarla: 30, Parcela: 48)			2448	E		30	48	F	2448						

2. PROPRIETATEA / POSESIA													
Titularul dreptului / posesiei			Proprietar=1 / Posesor=0	Data nașterii / CUI	Domiciliu / Sediu	Cota parte	Identificator entitate asociată	Cotă parte teren UI	Mod de dobândire	Act juridic			Obs. privitoare la proprietar
Nume / Denumire	Inițiala tatălui	Prenume								Tip act	Nr. act / data	Emitent	
O ȘORHEAN	GH	MARTA	1		Loc. Sardu, UAT. Sânpaul, Jud. Cluj	1/1	4607		Reconstituire	act administrativ	27612/1019 / 14.10.1997	CJPSPAT CLUJ	

3. SARCINI / DEZMEMBRĂMINTE												
Titular			Data nașterii / CUI	Domiciliu / Sediu	Tipul sarcinii sau al dezmembrămintelor dreptului de proprietate	Cota parte	Identificator entitate asociată	Act juridic			Valoare ipotecă	Tip monedă
Nume / Denumire	Inițiala tatălui	Prenume						Tip act	Nr. act / data	Emitent		
-	-	-	-	-	-	-	-	-	-	-	-	-

4. NOTĂRI, PROCESE, INTERDICȚII				
Tipul notării	Tip act	Nr. act / data	Emitent	Identificator entitate asociată
se notează posesia faptică în favoarea lui - O ȘORHEAN GHEORGHE	act administrativ	3329 / 27.10.2022	PRIMĂRIA COMUNEI SÂNPAUL	4607

5. OBSERVAȚII		
Imobil împrejmuit / neîmprejmuit	Imobil contestat / necontestat	Alte observații
Neîmprejmuit		Diferența de suprafață se regăsește la ID 19314 și 4370 sect. 127



REGISTRUL CADASTRAL AL IMOBILELOR

ANEXA Nr. 2

UAT Sânpaul
Zonă cooperativizată (Co)

Sector cadastral nr. 131

1. DESCRIEREA IMOBILULUI																
DATE TEREN											DATE CONSTRUCȚII					
Identificator teren	Adresă imobil	Număr cadastral	Nr. CF	Suprafața măsurată	Intravilan / extra.(I/E)	Nr. top.	Nr. tarla	Nr. parcelă	Categorie folosință	Suprafață parcelă	Identificator construcție	Cod grupă destinație	Suprafața construită	Nr. niveluri	Nr. CF	Constr. cu acte (DA/NU)
4608	Extravilan, UAT. Sânpaul, Jud. Cluj; (Tarla: 31, Parcela: 18)			2900	E		31	18	F	2900						

2. PROPRIETATEA / POSESIA													
Titularul dreptului / posesiei			Proprietar=1 / Posesor=0	Data nașterii / CUI	Domiciliu / Sediul	Cota parte	Identificator entitate asociată	Cotă parte teren UI	Mod de dobândire	Act juridic			Obs. privitoare la proprietar
Nume / Denumire	Inițiala tatălui	Prenume								Tip act	Nr. act / data	Emitent	
PĂCURAR	I	MARIA	1		Loc. Cluj-Napoca, UAT. Cluj-Napoca, Jud. Cluj	1/1	4608		Reconstituire	act administrativ	26198/813 / 09.07.1997	CJPSDPAT CLUJ	
BALMO Ș		VASILE	1		Loc. Cluj-Napoca, UAT. Cluj-Napoca, Jud. Cluj								

3. SARCINI / DEZMEMBRĂMINTE													
Titular			Data nașterii / CUI	Domiciliu / Sediul	Tipul sarcinii sau al dezmembrămintelor dreptului de proprietate	Cota parte	Identificator entitate asociată	Act juridic			Valoare ipotecă	Tip monedă	
Nume / Denumire	Inițiala tatălui	Prenume						Tip act	Nr. act / data	Emitent			
-	-	-	-	-	-	-	-	-	-	-	-	-	-

4. NOTĂRI, PROCESE, INTERDICȚII				
Tipul notării	Tip act	Nr. act / data	Emitent	Identificator entitate asociată
se notează posesia faptică in favoarea lui - POP VALERICA	act administrativ	3329 / 27.10.2022	PRIMĂRIA COMUNEI SÂNPAIL	4608

5. OBSERVAȚII		
Imobil împrejmuit / neîmprejmuit	Imobil contestat / necontestat	Alte observații
Neîmprejmuit		



REGISTRUL CADASTRAL AL IMOBILELOR

ANEXA Nr. 2

UAT Sânpaul
Zonă cooperativizată (Co)

Sector cadastral nr. 131

1. DESCRIEREA IMOBILULUI																
DATE TEREN											DATE CONSTRUCȚII					
Identificator teren	Adresă imobil	Număr cadastral	Nr. CF	Suprafața măsurată	Intravilan / extra.(I/E)	Nr. top.	Nr. tarla	Nr. parcelă	Categorie folosință	Suprafață parcelă	Identificator construcție	Cod grupă destinație	Suprafața construită	Nr. niveluri	Nr. CF	Constr. cu acte (DA/NU)
4609	Extravilan, UAT. Sânpaul, Jud. Cluj; (Tarla: 30, Parcela: 46/2)			1193	E		30	46/2	N	1193						

2. PROPRIETATEA / POSESIA													
Titularul dreptului / posesiei			Proprietar=1 / Posesor=0	Data nașterii / CUI	Domiciliu / Sediu	Cota parte	Identificator entitate asociată	Cotă parte teren UI	Mod de dobândire	Act juridic			Obs. privitoare la proprietar
Nume / Denumire	Inițiala tatălui	Prenume								Tip act	Nr. act / data	Emitent	
CALDARĂ	GH	IOAN	1		Loc. Sardu, UAT. Sânpaul, Jud. Cluj	1/1	4609		Reconstituire	act administrativ	28027/1491 / 31.07.1998	CJPSDPAT CLUJ	

3. SARCINI / DEZMEMBRĂMINTE													
Titular			Data nașterii / CUI	Domiciliu / Sediu	Tipul sarcinii sau al dezmembrămintelor dreptului de proprietate	Cota parte	Identificator entitate asociată	Act juridic			Valoare ipotecă	Tip monedă	
Nume / Denumire	Inițiala tatălui	Prenume						Tip act	Nr. act / data	Emitent			
-	-	-	-	-	-	-	-	-	-	-	-	-	-

4. NOTĂRI, PROCESE, INTERDICȚII				
Tipul notării	Tip act	Nr. act / data	Emitent	Identificator entitate asociată
-	-	-	-	-

5. OBSERVAȚII		
Imobil împrejmuit / neîmprejmuit	Imobil contestat / necontestat	Alte observații
Neîmprejmuit		Diferența de suprafață se regăsește la ID 19316



REGISTRUL CADASTRAL AL IMOBILELOR

ANEXA Nr. 2

UAT Sânpaul
Zonă cooperativizată (Co)

Sector cadastral nr. 131

1. DESCRIEREA IMOBILULUI											DATE CONSTRUCȚII					
DATE TEREN											DATE CONSTRUCȚII					
Identificator teren	Adresă imobil	Număr cadastral	Nr. CF	Suprafața măsurată	Intravilan / extra.(I/E)	Nr. top.	Nr. tarla	Nr. parcelă	Categorie folosință	Suprafață parcelă	Identificator construcție	Cod grupă destinație	Suprafața construită	Nr. niveluri	Nr. CF	Constr. cu acte (DA/NU)
4610	Extravilan, UAT. Sânpaul, Jud. Cluj; (Tarla: 31, Parcela: 16)			1000	E		31	16	F	1000						

2. PROPRIETATEA / POSESIA													
Titularul dreptului / posesiei			Proprietar=1 / Posesor=0	Data nașterii / CUI	Domiciliu / Sediu	Cota parte	Identificator entitate asociată	Cotă parte teren UI	Mod de dobândire	Act juridic			Obs. privitoare la proprietar
Nume / Denumire	Inițiala tatălui	Prenume								Tip act	Nr. act / data	Emitent	
CIOTOI	V	IOAN	1		Loc. Sardu, UAT. Sânpaul, Jud. Cluj	1/1	4610		Reconstituire	act administrativ	27612/1088 / 31.10.1997	CJPSDPAT CLUJ	
CIOTOI	V	GAVRIL	1		Loc. Sardu, UAT. Sânpaul, Jud. Cluj								
CIOTOI	V	VASILE	1		Loc. Sardu, UAT. Sânpaul, Jud. Cluj								

3. SARCINI / DEZMEMBRĂMINTE												
Titular			Data nașterii / CUI	Domiciliu / Sediu	Tipul sarcinii sau al dezmembrămintelor dreptului de proprietate	Cota parte	Identificator entitate asociată	Act juridic			Valoare ipotecă	Tip monedă
Nume / Denumire	Inițiala tatălui	Prenume						Tip act	Nr. act / data	Emitent		
-	-	-	-	-	-	-	-	-	-	-	-	-

4. NOTĂRI, PROCESE, INTERDICȚII				
Tipul notării	Tip act	Nr. act / data	Emitent	Identificator entitate asociată
-	-	-	-	-

5. OBSERVAȚII		
Imobil împrejmuit / neîmprejmuit	Imobil contestat / necontestat	Alte observații
Neîmprejmuit		



REGISTRUL CADASTRAL AL IMOBILELOR

ANEXA Nr. 2

UAT Sânpaul
Zonă cooperativizată (Co)

Sector cadastral nr. 131

1. DESCRIEREA IMOBILULUI																
DATE TEREN											DATE CONSTRUCȚII					
Identificator teren	Adresă imobil	Număr cadastral	Nr. CF	Suprafața măsurată	Intravilan / extra.(I/E)	Nr. top.	Nr. tarla	Nr. parcelă	Categorie folosință	Suprafață parcelă	Identificator construcție	Cod grupă destinație	Suprafața construită	Nr. niveluri	Nr. CF	Constr. cu acte (DA/NU)
4611	Extravilan, UAT. Sânpaul, Jud. Cluj; (Tarla: 30, Parcela: 46/1)			454	E		30	46/1	F	454						

2. PROPRIETATEA / POSESIA															
Titularul dreptului / posesiei			Proprietar=1 / Posesor=0	Data nașterii / CUI	Domiciliu / Sediu	Cota parte	Identificator entitate asociată	Cotă parte teren UI	Mod de dobândire	Act juridic			Obs. privitoare la proprietar		
Nume / Denumire	Inițiala tatălui	Prenume								Tip act	Nr. act / data	Emitent			
CATUNA		MARIA	1		Loc. Sardu, UAT. Sânpaul, Jud. Cluj	1/1	4611		Reconstituire	act administrativ	26178/1299 / 03.06.1998	CJPSPAT CLUJ			

3. SARCINI / DEZMEMBRĂMINTE															
Titular			Data nașterii / CUI	Domiciliu / Sediu	Tipul sarcinii sau al dezmembrămintelor dreptului de proprietate	Cota parte	Identificator entitate asociată	Act juridic			Valoare ipotecă	Tip monedă			
Nume / Denumire	Inițiala tatălui	Prenume						Tip act	Nr. act / data	Emitent					
-	-	-	-	-	-	-	-	-	-	-	-	-	-		

4. NOTĂRI, PROCESE, INTERDICȚII															
Tipul notării						Tip act	Nr. act / data	Emitent	Identificator entitate asociată						
se notează posesia faptică în favoarea lui - BIRI Ș CORNEL-MIREL						act administrativ	3329 / 27.10.2022	PRIMĂRIA COMUNEI SÂNPAUL	4611						

5. OBSERVAȚII															
Imobil împrejmuit / neîmprejmuit				Imobil contestat / necontestat				Alte observații							
Neîmprejmuit								Diferența de suprafață se regăsește la ID 19317							



REGISTRUL CADASTRAL AL IMOBILELOR

ANEXA Nr. 2

UAT Sânpaul
Zonă cooperativizată (Co)

Sector cadastral nr. 131

1. DESCRIEREA IMOBILULUI																
DATE TEREN											DATE CONSTRUCȚII					
Identificator teren	Adresă imobil	Număr cadastral	Nr. CF	Suprafața măsurată	Intravilan / extra.(I/E)	Nr. top.	Nr. tarla	Nr. parcelă	Categorie folosință	Suprafață parcelă	Identificator construcție	Cod grupă destinație	Suprafața construită	Nr. niveluri	Nr. CF	Constr. cu acte (DA/NU)
4612	Extravilan, UAT. Sânpaul, Jud. Cluj; (Tarla: 31, Parcela: 15)			3500	E		31	15	F	3500						

2. PROPRIETATEA / POSESIA													
Titularul dreptului / posesiei			Proprietar=1 / Posesor=0	Data nașterii / CUI	Domiciliu / Sediu	Cota parte	Identificator entitate asociată	Cotă parte teren UI	Mod de dobândire	Act juridic			Obs. privitoare la proprietar
Nume / Denumire	Inițiala tatălui	Prenume								Tip act	Nr. act / data	Emitent	
MAIER		NICULINA-GABRIELA	1	05.11.1966	Loc. Cluj-Napoca, Str. GHEORGHE DIMA, Nr.18, Ap.14, UAT. Cluj-Napoca, Jud. Cluj	1/2	4612		Succesiune	act notarial	120 / 25.10.2017	BNP DOBRE ION	
MAIER		ION-MARIUS	1	12.06.1968	Loc. Cluj-Napoca, Str. TROTU ȘULUI, Nr.4, Ap.77, UAT. Cluj-Napoca, Jud. Cluj	1/2	4612		Succesiune	act notarial	120 / 25.10.2017	BNP DOBRE ION	

3. SARCINI / DEZMEMBRĂMINTE													
Titular			Data nașterii / CUI	Domiciliu / Sediu	Tipul sarcinii sau al dezmembrămintelor dreptului de proprietate	Cota parte	Identificator entitate asociată	Act juridic			Valoare ipotecă	Tip monedă	
Nume / Denumire	Inițiala tatălui	Prenume						Tip act	Nr. act / data	Emitent			
-	-	-	-	-	-	-	-	-	-	-	-	-	-

4. NOTĂRI, PROCESE, INTERDICȚII				
Tipul notării	Tip act	Nr. act/ data	Emitent	Identificator entitate asociată
-	-	-	-	-

5. OBSERVAȚII		
Imobil împrejmuit/ neîmprejmuit	Imobil contestat/ necontestat	Alte observații
Neîmprejmuit		



REGISTRUL CADASTRAL AL IMOBILELOR

ANEXA Nr. 2

UAT Sânpaul
Zonă cooperativizată (Co)

Sector cadastral nr. 131

1. DESCRIEREA IMOBILULUI																
DATE TEREN											DATE CONSTRUCȚII					
Identificator teren	Adresă imobil	Număr cadastral	Nr. CF	Suprafața măsurată	Intravilan / extra.(I/E)	Nr. top.	Nr. tarla	Nr. parcelă	Categorie folosință	Suprafață parcelă	Identificator construcție	Cod grupă destinație	Suprafața construită	Nr. niveluri	Nr. CF	Constr. cu acte (DA/NU)
4613	Extravilan, UAT. Sânpaul, Jud. Cluj; (Tarla: 30, Parcela: 46/1)			2957	E		30	46/1	F	2957						

2. PROPRIETATEA / POSESIA																
Titularul dreptului / posesiei			Proprietar=1 / Posesor=0	Data nașterii / CUI	Domiciliu / Sediul	Cota parte	Identificator entitate asociată	Cotă parte teren UI	Mod de dobândire	Act juridic			Obs. privitoare la proprietar			
Nume / Denumire	Inițiala tatălui	Prenume								Tip act	Nr. act / data	Emitent				
CALDARĂ	GH	IOAN	1		Loc. Sardu, UAT. Sânpaul, Jud. Cluj	1/1	4613		Reconstituire	act administrativ	28027/1491 / 31.07.1998	CJPSDPAT CLUJ				

3. SARCINI / DEZMEMBRĂMINTE																
Titular			Data nașterii / CUI	Domiciliu / Sediul	Tipul sarcinii sau al dezmembrămintelor dreptului de proprietate	Cota parte	Identificator entitate asociată	Act juridic			Valoare ipotecă	Tip monedă				
Nume / Denumire	Inițiala tatălui	Prenume						Tip act	Nr. act / data	Emitent						
-	-	-	-	-	-	-	-	-	-	-	-	-	-	-	-	-

4. NOTĂRI, PROCESE, INTERDICȚII															
Tipul notării						Tip act		Nr. act / data		Emitent		Identificator entitate asociată			
-						-		-		-		-			

5. OBSERVAȚII															
Imobil împrejmuit / neîmprejmuit				Imobil contestat / necontestat				Alte observații							
Neîmprejmuit								Diferența de suprafață se regăsește la ID 19318							



REGISTRUL CADASTRAL AL IMOBILELOR

ANEXA Nr. 2

UAT Sânpaul
Zonă cooperativizată (Co)

Sector cadastral nr. 131

1. DESCRIEREA IMOBILULUI																
DATE TEREN											DATE CONSTRUCȚII					
Identificator teren	Adresă imobil	Număr cadastral	Nr. CF	Suprafața măsurată	Intravilan / extra.(I/E)	Nr. top.	Nr. tarla	Nr. parcelă	Categorie folosință	Suprafață parcelă	Identificator construcție	Cod grupă destinație	Suprafața construită	Nr. niveluri	Nr. CF	Constr. cu acte (DA/NU)
4614	Extravilan, UAT. Sânpaul, Jud. Cluj; (Tarla: 31, Parcela: 15)			2000	E		31	15	F	2000						

2. PROPRIETATEA / POSESIA																
Titularul dreptului / posesiei			Proprietar=1 / Posesor=0	Data nașterii / CUI	Domiciliu / Sediu	Cota parte	Identificator entitate asociată	Cotă parte teren UI	Mod de dobândire	Act juridic			Obs. privitoare la proprietar			
Nume / Denumire	Inițiala tatălui	Prenume								Tip act	Nr. act / data	Emitent				
POP	V	GHEORGHE	1		Loc. Sardu, UAT. Sânpaul, Jud. Cluj	1/1	4614		Reconstituire	act administrativ	26100/1602 / 02.03.1999	CJPSPAT CLUJ				

3. SARCINI / DEZMEMBRĂMINTE																
Titular			Data nașterii / CUI	Domiciliu / Sediu	Tipul sarcinii sau al dezmembrămintelor dreptului de proprietate	Cota parte	Identificator entitate asociată	Act juridic			Valoare ipotecă	Tip monedă				
Nume / Denumire	Inițiala tatălui	Prenume						Tip act	Nr. act / data	Emitent						
-	-	-	-	-	-	-	-	-	-	-	-	-	-	-	-	-

4. NOTĂRI, PROCESE, INTERDICȚII															
Tipul notării						Tip act		Nr. act / data		Emitent			Identificator entitate asociată		
se notează posesia faptică în favoarea lui - POP VASILE						act administrativ		3329 / 27.10.2022		PRIMĂRIA COMUNEI SÂNPAIL			4614		

5. OBSERVAȚII															
Imobil împrejmuit / neîmprejmuit				Imobil contestat / necontestat				Alte observații							
Neîmprejmuit															



REGISTRUL CADASTRAL AL IMOBILELOR

ANEXA Nr. 2

UAT Sânpaul
Zonă cooperativizată (Co)

Sector cadastral nr. 131

1. DESCRIEREA IMOBILULUI																
DATE TEREN											DATE CONSTRUCȚII					
Identificator teren	Adresă imobil	Număr cadastral	Nr. CF	Suprafața măsurată	Intravilan / extra.(I/E)	Nr. top.	Nr. tarla	Nr. parcelă	Categorie folosință	Suprafață parcelă	Identificator construcție	Cod grupă destinație	Suprafața construită	Nr. niveluri	Nr. CF	Constr. cu acte (DA/NU)
4615	Extravilan, UAT. Sânpaul, Jud. Cluj; (Tarla: 30, Parcela: 13)			2136	E		30	13	F	2136						

2. PROPRIETATEA / POSESIA													
Titularul dreptului / posesiei			Proprietar=1 / Posesor=0	Data nașterii / CUI	Domiciliu / Sediu	Cota parte	Identificator entitate asociată	Cotă parte teren UI	Mod de dobândire	Act juridic			Obs. privitoare la proprietar
Nume / Denumire	Inițiala tatălui	Prenume								Tip act	Nr. act / data	Emitent	
PARASCĂ		GHEORGHE-RADU	1	14.03.1965	Loc. Vistea, Nr.51, UAT. Gârbău, Jud. Cluj	1/1	4615		Succesiune	act notarial	17/2006 / 21.02.2006	BNP PETREAN LIVIA	

3. SARCINI / DEZMEMBRĂMINTE													
Titular			Data nașterii / CUI	Domiciliu / Sediu	Tipul sarcinii sau al dezmembrămintelor dreptului de proprietate	Cota parte	Identificator entitate asociată	Act juridic			Valoare ipotecă	Tip monedă	
Nume / Denumire	Inițiala tatălui	Prenume						Tip act	Nr. act / data	Emitent			
-	-	-	-	-	-	-	-	-	-	-	-	-	-

4. NOTĂRI, PROCESE, INTERDICȚII				
Tipul notării	Tip act	Nr. act / data	Emitent	Identificator entitate asociată
-	-	-	-	-

5. OBSERVAȚII		
Imobil împrejmuit / neîmprejmuit	Imobil contestat / necontestat	Alte observații
Neîmprejmuit		Diferența de suprafață se regăsește la ID 19319



REGISTRUL CADASTRAL AL IMOBILELOR

ANEXA Nr. 2

UAT Sânpaul
Zonă cooperativizată (Co)

Sector cadastral nr. 131

1. DESCRIEREA IMOBILULUI																
DATE TEREN											DATE CONSTRUCȚII					
Identificator teren	Adresă imobil	Număr cadastral	Nr. CF	Suprafața măsurată	Intravilan / extra.(I/E)	Nr. top.	Nr. tarla	Nr. parcelă	Categorie folosință	Suprafață parcelă	Identificator construcție	Cod grupă destinație	Suprafața construită	Nr. niveluri	Nr. CF	Constr. cu acte (DA/NU)
4616	Extravilan, UAT. Sânpaul, Jud. Cluj; (Tarla: 30, Parcela: 11)			2612	E		30	11	F	2612						

2. PROPRIETATEA / POSESIA													
Titularul dreptului / posesiei			Proprietar=1 / Posesor=0	Data nașterii / CUI	Domiciliu / Sediul	Cota parte	Identificator entitate asociată	Cotă parte teren UI	Mod de dobândire	Act juridic			Obs. privitoare la proprietar
Nume / Denumire	Inițiala tatălui	Prenume								Tip act	Nr. act / data	Emitent	
CRI ȘAN	I	VASILE	1		Loc. Sardu, UAT. Sânpaul, Jud. Cluj	1/1	4616		Reconstituire	act administrativ	28072/901 / 04.08.1997	CJPSDPAT CLUJ	
CRI ȘAN	I	IOAN	1		Loc. Sardu, UAT. Sânpaul, Jud. Cluj								

3. SARCINI / DEZMEMBRĂMINTE													
Titular			Data nașterii / CUI	Domiciliu / Sediul	Tipul sarcinii sau al dezmembrămintelor dreptului de proprietate	Cota parte	Identificator entitate asociată	Act juridic			Valoare ipotecă	Tip monedă	
Nume / Denumire	Inițiala tatălui	Prenume						Tip act	Nr. act / data	Emitent			
-	-	-	-	-	-	-	-	-	-	-	-	-	-

4. NOTĂRI, PROCESE, INTERDICȚII				
Tipul notării	Tip act	Nr. act / data	Emitent	Identificator entitate asociată
-	-	-	-	-

5. OBSERVAȚII		
Imobil împrejmuit / neîmprejmuit	Imobil contestat / necontestat	Alte observații
Neîmprejmuit		Diferența de suprafață se regăsește la ID 19320



REGISTRUL CADASTRAL AL IMOBILELOR

ANEXA Nr. 2

UAT Sânpaul
Zonă cooperativizată (Co)

Sector cadastral nr. 131

1. DESCRIEREA IMOBILULUI																
DATE TEREN											DATE CONSTRUCȚII					
Identificator teren	Adresă imobil	Număr cadastral	Nr. CF	Suprafața măsurată	Intravilan / extra.(I/E)	Nr. top.	Nr. tarla	Nr. parcelă	Categorie folosință	Suprafață parcelă	Identificator construcție	Cod grupă destinație	Suprafața construită	Nr. niveluri	Nr. CF	Constr. cu acte (DA/NU)
4617	Extravilan, UAT. Sânpaul, Jud. Cluj; (Tarla: 30, Parcela: 10/1)			441	E		30	10/1	F	441						

2. PROPRIETATEA / POSESIA													
Titularul dreptului / posesiei			Proprietar=1 / Posesor=0	Data nașterii / CUI	Domiciliu / Sediul	Cota parte	Identificator entitate asociată	Cotă parte teren UI	Mod de dobândire	Act juridic			Obs. privitoare la proprietar
Nume / Denumire	Inițiala tatălui	Prenume								Tip act	Nr. act / data	Emitent	
PĂRASCĂ		GHEORGHE-RADU	1	14.03.1965	Loc. Vistea, Nr.51, UAT. Gârbău, Jud. Cluj	1/1	4617		Succesiune	act notarial	17/2006 / 21.02.2006	BNP PETREAN LIVIA	

3. SARCINI / DEZMEMBRĂMINTE													
Titular			Data nașterii / CUI	Domiciliu / Sediul	Tipul sarcinii sau al dezmembrămintelor dreptului de proprietate	Cota parte	Identificator entitate asociată	Act juridic			Valoare ipotecă	Tip monedă	
Nume / Denumire	Inițiala tatălui	Prenume						Tip act	Nr. act / data	Emitent			
-	-	-	-	-	-	-	-	-	-	-	-	-	-

4. NOTĂRI, PROCESE, INTERDICȚII				
Tipul notării	Tip act	Nr. act / data	Emitent	Identificator entitate asociată
-	-	-	-	-

5. OBSERVAȚII		
Imobil împrejmuit / neîmprejmuit	Imobil contestat / necontestat	Alte observații
Neîmprejmuit		Diferența de suprafață se regăsește la ID 19321



REGISTRUL CADASTRAL AL IMOBILELOR

ANEXA Nr. 2

UAT Sânpaul
Zonă cooperativizată (Co)

Sector cadastral nr. 131

1. DESCRIEREA IMOBILULUI																
DATE TEREN											DATE CONSTRUCȚII					
Identificator teren	Adresă imobil	Număr cadastral	Nr. CF	Suprafața măsurată	Intravilan / extra.(I/E)	Nr. top.	Nr. tarla	Nr. parcelă	Categorie folosință	Suprafață parcelă	Identificator construcție	Cod grupă destinație	Suprafața construită	Nr. niveluri	Nr. CF	Constr. cu acte (DA/NU)
4618	Extravilan, UAT. Sânpaul, Jud. Cluj; (Tarla: 30, Parcela: 9)			2400	E		30	9	A	2400						

2. PROPRIETATEA / POSESIA													
Titularul dreptului / posesiei			Proprietar=1 / Posesor=0	Data nașterii / CUI	Domiciliu / Sediu	Cota parte	Identificator entitate asociată	Cotă parte teren UI	Mod de dobândire	Act juridic			Obs. privitoare la proprietar
Nume / Denumire	Inițiala tatălui	Prenume								Tip act	Nr. act / data	Emitent	
PRIPON	GH	VASILE	1		Loc. Sardu, UAT. Sânpaul, Jud. Cluj	1/1	4618		Reconstituire	act administrativ	26198/882 / 24.07.1997	CJPSPAT CLUJ	

3. SARCINI / DEZMEMBRĂMINTE													
Titular			Data nașterii / CUI	Domiciliu / Sediu	Tipul sarcinii sau al dezmembrămintelor dreptului de proprietate	Cota parte	Identificator entitate asociată	Act juridic			Valoare ipotecă	Tip monedă	
Nume / Denumire	Inițiala tatălui	Prenume						Tip act	Nr. act / data	Emitent			
-	-	-	-	-	-	-	-	-	-	-	-	-	-

4. NOTĂRI, PROCESE, INTERDICȚII				
Tipul notării	Tip act	Nr. act / data	Emitent	Identificator entitate asociată
-	-	-	-	-

5. OBSERVAȚII		
Imobil împrejmuit / neîmprejmuit	Imobil contestat / necontestat	Alte observații
Neîmprejmuit		



REGISTRUL CADASTRAL AL IMOBILELOR

ANEXA Nr. 2

UAT Sânpaul
Zonă cooperativizată (Co)

Sector cadastral nr. 131

1. DESCRIEREA IMOBILULUI																
DATE TEREN											DATE CONSTRUCȚII					
Identificator teren	Adresă imobil	Număr cadastral	Nr. CF	Suprafața măsurată	Intravilan / extra.(I/E)	Nr. top.	Nr. tarla	Nr. parcelă	Categorie folosință	Suprafață parcelă	Identificator construcție	Cod grupă destinație	Suprafața construită	Nr. niveluri	Nr. CF	Constr. cu acte (DA/NU)
4619	Extravilan, Loc. Berindu, UAT. Sânpaul, Jud. Cluj; (Tarla: 31, Parcela: 11)		50926	14970	E		31	11	F	14970						

2. PROPRIETATEA / POSESIA													
Titularul dreptului / posesiei			Proprietar=1 / Posesor=0	Data nașterii / CUI	Domiciliu / Sediu	Cota parte	Identificator entitate asociată	Cotă parte teren UI	Mod de dobândire	Act juridic			Obs. privitoare la proprietar
Nume / Denumire	Inițiala tatălui	Prenume								Tip act	Nr. act / data	Emitent	
POP		MONICA-EUGENIA	1	11.01.1960	Loc. Cluj-Napoca, Str. Hațeg, Nr.12, Ap.3, UAT. Cluj-Napoca, Jud. Cluj	1/1	4619		Convenție	act notarial	2193 / 22.08.2017	Buzdugan Mariana	bun propriu

3. SARCINI / DEZMEMBRĂMINTE													
Titular			Data nașterii / CUI	Domiciliu / Sediu	Tipul sarcinii sau al dezmembrămintelor dreptului de proprietate	Cota parte	Identificator entitate asociată	Act juridic			Valoare ipotecă	Tip monedă	
Nume / Denumire	Inițiala tatălui	Prenume						Tip act	Nr. act / data	Emitent			
-	-	-	-	-	-	-	-	-	-	-	-	-	-

4. NOTĂRI, PROCESE, INTERDICȚII				
Tipul notării	Tip act	Nr. act / data	Emitent	Identificator entitate asociată
-	-	-	-	-

5. OBSERVAȚII		
Imobil împrejmuit / neîmprejmuit	Imobil contestat / necontestat	Alte observații
Neîmprejmuit		



REGISTRUL CADASTRAL AL IMOBILELOR

ANEXA Nr. 2

UAT Sânpaul
Zonă cooperativizată (Co)

Sector cadastral nr. 131


1. DESCRIEREA IMOBILULUI																
DATE TEREN											DATE CONSTRUCȚII					
Identificator teren	Adresă imobil	Număr cadastral	Nr. CF	Suprafața măsurată	Intravilan / extra.(I/E)	Nr. top.	Nr. tarla	Nr. parcelă	Categorie folosință	Suprafață parcelă	Identificator construcție	Cod grupă destinație	Suprafața construită	Nr. niveluri	Nr. CF	Constr. cu acte (DA/NU)
4620	Extravilan, UAT. Sânpaul, Jud. Cluj; (Tarla: 30, Parcela: 7)			2900	E		30	7	F	2900						

2. PROPRIETATEA / POSESIA													
Titularul dreptului / posesiei			Proprietar=1 / Posesor=0	Data nașterii / CUI	Domiciliu / Sediul	Cota parte	Identificator entitate asociată	Cotă parte teren UI	Mod de dobândire	Act juridic			Obs. privitoare la proprietar
Nume / Denumire	Inițiala tatălui	Prenume								Tip act	Nr. act / data	Emitent	
FILIP		OVIDIU-RADU	1	08.10.1967	Loc. Gherla, Str. CLUJULUI, Nr.10, Bl.B, Ap.8, UAT. Gherla, Jud. Cluj	1/4	4620		Succesiune	hotărâre judecătorească	10364/03 / 17.11.2003	JUDECATORIA CLUJ-NAPOCA	
BOLBOACĂ	T	MARIA	1		Loc. Sardu, UAT. Sânpaul, Jud. Cluj	1/4	4620		Succesiune	hotărâre judecătorească	10364/03 / 17.11.2003	JUDECATORIA CLUJ-NAPOCA	
TĂG ȘOREAN		FIRUȚA	1	28.05.1959	Loc. Cluj-Napoca, Str. DÂMBOVIȚEI, Nr.43, UAT. Cluj-Napoca, Jud. Cluj	1/4	4620		Succesiune	hotărâre judecătorească	10364/03 / 17.11.2003	JUDECATORIA CLUJ-NAPOCA	
CHINDRI Ș		RODICA	1	25.01.1957	Loc. Cluj-Napoca, Str. ANINA, Nr.7, Ap.20, UAT. Cluj-Napoca, Jud. Cluj	1/4	4620		Succesiune	hotărâre judecătorească	10364/03 / 17.11.2003	JUDECATORIA CLUJ-NAPOCA	

3. SARCINI / DEZMEMBRĂMINTE												
Titular			Data nașterii / CUI	Domiciliu / Sediul	Tipul sarcinii sau al dezmembrămintelor dreptului de proprietate	Cota parte	Identificator entitate asociată	Act juridic			Valoare ipotecă	Tip monedă
Nume / Denumire	Inițiala tatălui	Prenume						Tip act	Nr. act / data	Emitent		
-	-	-	-	-	-	-	-	-	-	-	-	-

4. NOTĂRI, PROCESE, INTERDICȚII			
Tipul notării	Tip act	Nr. act / data	Identificator entitate asociată
-	-	-	-

5. OBSERVAȚII	
Imobil împrejmuit / neîmprejmuit	Imobil contestat / necontestat
Neîmprejmuit	



REGISTRUL CADASTRAL AL IMOBILELOR

ANEXA Nr. 2

UAT Sânpaul
Zonă cooperativizată (Co)

Sector cadastral nr. 131

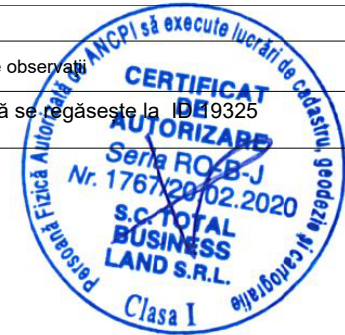
1. DESCRIEREA IMOBILULUI																
DATE TEREN											DATE CONSTRUCȚII					
Identificator teren	Adresă imobil	Număr cadastral	Nr. CF	Suprafața măsurată	Intravilan / extra.(I/E)	Nr. top.	Nr. tarla	Nr. parcelă	Categorie folosință	Suprafață parcelă	Identificator construcție	Cod grupă destinație	Suprafața construită	Nr. niveluri	Nr. CF	Constr. cu acte (DA/NU)
4621	Extravilan, UAT. Sânpaul, Jud. Cluj; (Tarla: 30, Parcela: 6)			855	E		30	6	F	855						

2. PROPRIETATEA / POSESIA													
Titularul dreptului / posesiei			Proprietar=1 / Posesor=0	Data nașterii / CUI	Domiciliu / Sediu	Cota parte	Identificator entitate asociată	Cotă parte teren UI	Mod de dobândire	Act juridic			Obs. privitoare la proprietar
Nume / Denumire	Inițiala tatălui	Prenume								Tip act	Nr. act / data	Emitent	
DELEAN		ANA	1		Loc. Sardu, UAT. Sânpaul, Jud. Cluj	1/1	4621		Reconstituire	act administrativ	27612/1089 / 31.10.1997	CJPSDPAT CLUJ	
DELEAN		GHEORGHE	1		Loc. Sardu, UAT. Sânpaul, Jud. Cluj								
POP		DELEAN RODICA	1		Loc. Sardu, UAT. Sânpaul, Jud. Cluj								
BENEA	I	ILEANA	1		Loc. Sardu, UAT. Sânpaul, Jud. Cluj								

3. SARCINI / DEZMEMBRĂMINTE												
Titular			Data nașterii / CUI	Domiciliu / Sediu	Tipul sarcinii sau al dezmembrămintelor dreptului de proprietate	Cota parte	Identificator entitate asociată	Act juridic			Valoare ipotecă	Tip monedă
Nume / Denumire	Inițiala tatălui	Prenume						Tip act	Nr. act / data	Emitent		
-	-	-	-	-	-	-	-	-	-	-	-	-

4. NOTĂRI, PROCESE, INTERDICȚII				
Tipul notării	Tip act	Nr. act/ data	Emitent	Identificator entitate asociată
-	-	-	-	-

5. OBSERVAȚII		
Imobil împrejmuit/ neîmprejmuit	Imobil contestat/ necontestat	Alte observații
Neîmprejmuit		Diferența de suprafață se regăsește la ID 9325



REGISTRUL CADASTRAL AL IMOBILELOR

ANEXA Nr. 2

UAT Sânpaul
Zonă cooperativizată (Co)

Sector cadastral nr. 131

1. DESCRIEREA IMOBILULUI																
DATE TEREN											DATE CONSTRUCȚII					
Identificator teren	Adresă imobil	Număr cadastral	Nr. CF	Suprafața măsurată	Intravilan / extra.(I/E)	Nr. top.	Nr. tarla	Nr. parcelă	Categorie folosință	Suprafață parcelă	Identificator construcție	Cod grupă destinație	Suprafața construită	Nr. niveluri	Nr. CF	Constr. cu acte (DA/NU)
4622	Extravilan, UAT. Sânpaul, Jud. Cluj; (Tarla: 30, Parcela: 4)			952	E		30	4	F	952						

2. PROPRIETATEA / POSESIA													
Titularul dreptului / posesiei			Proprietar=1 / Posesor=0	Data nașterii / CUI	Domiciliu / Sediu	Cota parte	Identificator entitate asociată	Cotă parte teren UI	Mod de dobândire	Act juridic			Obs. privitoare la proprietar
Nume / Denumire	Inițiala tatălui	Prenume								Tip act	Nr. act / data	Emitent	
ONE Ș		VASILE	1		Loc. Topa Mica, UAT. Sânpaul, Jud. Cluj	1/1	4622		Reconstituire	act administrativ	28067/1162 / 18.02.1998	CJPSDPAT CLUJ	
IU ȘAN	V	VALERIA	1		Loc. Topa Mica, UAT. Sânpaul, Jud. Cluj								

3. SARCINI / DEZMEMBRĂMINTE												
Titular			Data nașterii / CUI	Domiciliu / Sediu	Tipul sarcinii sau al dezmembrămintelor dreptului de proprietate	Cota parte	Identificator entitate asociată	Act juridic			Valoare ipotecă	Tip monedă
Nume / Denumire	Inițiala tatălui	Prenume						Tip act	Nr. act / data	Emitent		
-	-	-	-	-	-	-	-	-	-	-	-	-

4. NOTĂRI, PROCESE, INTERDICȚII				
Tipul notării	Tip act	Nr. act / data	Emitent	Identificator entitate asociată
se notează posesia faptică în favoarea lui - ONES ELENA, ONE Ș CORNEL, ONE Ș MARINEL, ONE Ș VASILE	act administrativ	3329 / 27.10.2022	PRIMĂRIA COMUNEI SÂNPAUL	4622

5. OBSERVAȚII		
Imobil împrejmuit / neîmprejmuit	Imobil contestat / necontestat	Alte observații
Neîmprejmuit		Diferența de suprafață se regăsește la ID 19326



REGISTRUL CADASTRAL AL IMOBILELOR

ANEXA Nr. 2

UAT Sânpaul
Zonă cooperativizată (Co)

Sector cadastral nr. 131

1. DESCRIEREA IMOBILULUI																
DATE TEREN											DATE CONSTRUCȚII					
Identificator teren	Adresă imobil	Număr cadastral	Nr. CF	Suprafața măsurată	Intravilan / extra.(I/E)	Nr. top.	Nr. tarla	Nr. parcelă	Categorie folosință	Suprafață parcelă	Identificator construcție	Cod grupă destinație	Suprafața construită	Nr. niveluri	Nr. CF	Constr. cu acte (DA/NU)
4623	Extravilan, Loc. Berindu, UAT. Sânpaul, Jud. Cluj; (Tarla: 31, Parcela: 11)		50927	5030	E		31	11	F	5030						

2. PROPRIETATEA / POSESIA													
Titularul dreptului / posesiei			Proprietar=1 / Posesor=0	Data nașterii / CUI	Domiciliu / Sediu	Cota parte	Identificator entitate asociată	Cotă parte teren UI	Mod de dobândire	Act juridic			Obs. privitoare la proprietar
Nume / Denumire	Inițiala tatălui	Prenume								Tip act	Nr. act / data	Emitent	
POP		MONICA-EUGENIA	1	11.01.1960	Loc. Cluj-Napoca, Str. Hațeg, Nr.12, Ap.3, UAT. Cluj-Napoca, Jud. Cluj	1/1	4623		Convenție	act notarial	2193 / 22.08.2017	Buzdugan Mariana	bun propriu

3. SARCINI / DEZMEMBRĂMINTE												
Titular			Data nașterii / CUI	Domiciliu / Sediu	Tipul sarcinii sau al dezmembrămintelor dreptului de proprietate	Cota parte	Identificator entitate asociată	Act juridic			Valoare ipotecă	Tip monedă
Nume / Denumire	Inițiala tatălui	Prenume						Tip act	Nr. act / data	Emitent		
-	-	-	-	-	-	-	-	-	-	-	-	-

4. NOTĂRI, PROCESE, INTERDICȚII				
Tipul notării	Tip act	Nr. act / data	Emitent	Identificator entitate asociată
-	-	-	-	-

5. OBSERVAȚII		
Imobil împrejmuit / neîmprejmuit	Imobil contestat / necontestat	Alte observații
Neîmprejmuit		



REGISTRUL CADASTRAL AL IMOBILELOR

ANEXA Nr. 2

UAT Sânpaul
Zonă cooperativizată (Co)

Sector cadastral nr. 131

1. DESCRIEREA IMOBILULUI																
DATE TEREN											DATE CONSTRUCȚII					
Identificator teren	Adresă imobil	Număr cadastral	Nr. CF	Suprafața măsurată	Intravilan / extra.(I/E)	Nr. top.	Nr. tarla	Nr. parcelă	Categorie folosință	Suprafață parcelă	Identificator construcție	Cod grupă destinație	Suprafața construită	Nr. niveluri	Nr. CF	Constr. cu acte (DA/NU)
4624	Extravilan, UAT. Sânpaul, Jud. Cluj; (Tarla: 30, Parcela: 3)			1906	E		30	3	F	1906						

2. PROPRIETATEA / POSESIA													
Titularul dreptului / posesiei			Proprietar=1 / Posesor=0	Data nașterii / CUI	Domiciliu / Sediu	Cota parte	Identificator entitate asociată	Cotă parte teren UI	Mod de dobândire	Act juridic			Obs. privitoare la proprietar
Nume / Denumire	Inițiala tatălui	Prenume								Tip act	Nr. act / data	Emitent	
ONE Ș	V	GHEORGHE	1		Loc. Sardu, UAT. Sânpaul, Jud. Cluj	1/1	4624		Reconstituire	act administrativ	28072/903 / 04.08.1997	CJPSDPAT CLUJ	

3. SARCINI / DEZMEMBRĂMINTE													
Titular			Data nașterii / CUI	Domiciliu / Sediu	Tipul sarcinii sau al dezmembrămintelor dreptului de proprietate	Cota parte	Identificator entitate asociată	Act juridic			Valoare ipotecă	Tip monedă	
Nume / Denumire	Inițiala tatălui	Prenume						Tip act	Nr. act / data	Emitent			
-	-	-	-	-	-	-	-	-	-	-	-	-	-

4. NOTĂRI, PROCESE, INTERDICȚII				
Tipul notării	Tip act	Nr. act / data	Emitent	Identificator entitate asociată
se notează posesia faptică în favoarea lui - ONE Ș EMIL	act administrativ	3329 / 27.10.2022	PRIMĂRIA COMUNEI SÂNPAUL	4624

5. OBSERVAȚII		
Imobil împrejmuit / neîmprejmuit	Imobil contestat / necontestat	Alte observații
Neîmprejmuit		Diferența de suprafață se regăsește la ID 19327 T 30 din TP ,se regăsește în realitate la T31



REGISTRUL CADASTRAL AL IMOBILELOR

ANEXA Nr. 2

UAT Sânpaul
Zonă cooperativizată (Co)

Sector cadastral nr. 131

1. DESCRIEREA IMOBILULUI																
DATE TEREN											DATE CONSTRUCȚII					
Identificator teren	Adresă imobil	Număr cadastral	Nr. CF	Suprafața măsurată	Intravilan / extra.(I/E)	Nr. top.	Nr. tarla	Nr. parcelă	Categorie folosință	Suprafață parcelă	Identificator construcție	Cod grupă destinație	Suprafața construită	Nr. niveluri	Nr. CF	Constr. cu acte (DA/NU)
4625	Extravilan, UAT. Sânpaul, Jud. Cluj; (Tarla: 31, Parcela: 10)			5808	E		31	10	F	5808						

2. PROPRIETATEA / POSESIA													
Titularul dreptului / posesiei			Proprietar=1 / Posesor=0	Data nașterii / CUI	Domiciliu / Sediul	Cota parte	Identificator entitate asociată	Cotă parte teren UI	Mod de dobândire	Act juridic			Obs. privitoare la proprietar
Nume / Denumire	Inițiala tatălui	Prenume								Tip act	Nr. act / data	Emitent	
OIEGAR	I	VICTOR	1		Loc. Sardu, UAT. Sânpaul, Jud. Cluj	1/1	4625		Reconstituire	act administrativ	27612/1043 / 21.10.1997	CJPSDPAT CLUJ	

3. SARCINI / DEZMEMBRĂMINTE												
Titular			Data nașterii / CUI	Domiciliu / Sediul	Tipul sarcinii sau al dezmembrămintelor dreptului de proprietate	Cota parte	Identificator entitate asociată	Act juridic			Valoare ipotecă	Tip monedă
Nume / Denumire	Inițiala tatălui	Prenume						Tip act	Nr. act / data	Emitent		
-	-	-	-	-	-	-	-	-	-	-	-	-

4. NOTĂRI, PROCESE, INTERDICȚII				
Tipul notării	Tip act	Nr. act / data	Emitent	Identificator entitate asociată
se notează posesia faptică în favoarea lui - PETRUNEAC-OIEGAR VICTORIA, TOMUȚĂ MARIA, SUCIU VICTORIA	act administrativ	3329 / 27.10.2022	PRIMĂRIA COMUNEI SÂNPAIL	4625

5. OBSERVAȚII		
Imobil împrejmuit / neîmprejmuit	Imobil contestat / necontestat	Alte observații
Neîmprejmuit		Diferența de suprafață se regăsește la ID 14218



REGISTRUL CADASTRAL AL IMOBILELOR

ANEXA Nr. 2

UAT Sânpaul
Zonă cooperativizată (Co)

Sector cadastral nr. 131

1. DESCRIEREA IMOBILULUI																
DATE TEREN											DATE CONSTRUCȚII					
Identificator teren	Adresă imobil	Număr cadastral	Nr. CF	Suprafața măsurată	Intravilan / extra.(I/E)	Nr. top.	Nr. tarla	Nr. parcelă	Categorie folosință	Suprafață parcelă	Identificator construcție	Cod grupă destinație	Suprafața construită	Nr. niveluri	Nr. CF	Constr. cu acte (DA/NU)
4626	Extravilan, UAT. Sânpaul, Jud. Cluj; (Tarla: 30, Parcela: 2)			866	E		30	2	F	866						

2. PROPRIETATEA / POSESIA													
Titularul dreptului / posesiei			Proprietar=1 / Posesor=0	Data nașterii / CUI	Domiciliu / Sediul	Cota parte	Identificator entitate asociată	Cotă parte teren UI	Mod de dobândire	Act juridic			Obs. privitoare la proprietar
Nume / Denumire	Inițiala tatălui	Prenume								Tip act	Nr. act / data	Emitent	
DELEAN	P	GHEORGHE	1		Loc. Sardu, UAT. Sânpaul, Jud. Cluj	1/1	4626		Reconstituire	act administrativ	28067/1126 / 09.02.1998	CJPSPAT CLUJ	

3. SARCINI / DEZMEMBRĂMINTE												
Titular			Data nașterii / CUI	Domiciliu / Sediul	Tipul sarcinii sau al dezmembrămintelor dreptului de proprietate	Cota parte	Identificator entitate asociată	Act juridic			Valoare ipotecă	Tip monedă
Nume / Denumire	Inițiala tatălui	Prenume						Tip act	Nr. act / data	Emitent		
-	-	-	-	-	-	-	-	-	-	-	-	-

4. NOTĂRI, PROCESE, INTERDICȚII				
Tipul notării	Tip act	Nr. act / data	Emitent	Identificator entitate asociată
se notează posesia faptică în favoarea lui - PRIPON TRAIAN	act administrativ	3329 / 27.10.2022	PRIMĂRIA COMUNEI SÂNPAUL	4626

5. OBSERVAȚII		
Imobil împrejmuit / neîmprejmuit	Imobil contestat / necontestat	Alte observații
Neîmprejmuit		Diferența de suprafață se regăsește la ID 19328



REGISTRUL CADASTRAL AL IMOBILELOR

ANEXA Nr. 2

UAT Sânpaul
Zonă cooperativizată (Co)

Sector cadastral nr. 131

1. DESCRIEREA IMOBILULUI																
DATE TEREN											DATE CONSTRUCȚII					
Identificator teren	Adresă imobil	Număr cadastral	Nr. CF	Suprafața măsurată	Intravilan / extra.(I/E)	Nr. top.	Nr. tarla	Nr. parcelă	Categorie folosință	Suprafață parcelă	Identificator construcție	Cod grupă destinație	Suprafața construită	Nr. niveluri	Nr. CF	Constr. cu acte (DA/NU)
4627	Extravilan, UAT. Sânpaul, Jud. Cluj; (Tarla: 30, Parcela: 1)			4834	E		30	1	F	4834						

2. PROPRIETATEA / POSESIA															
Titularul dreptului / posesiei			Proprietar=1 / Posesor=0	Data nașterii / CUI	Domiciliu / Sediu	Cota parte	Identificator entitate asociată	Cotă parte teren UI	Mod de dobândire	Act juridic			Obs. privitoare la proprietar		
Nume / Denumire	Inițiala tatălui	Prenume								Tip act	Nr. act / data	Emitent			
ONE Ș		MARIA	1	17.10.1947	Loc. Sardu, Nr.208, UAT. Sânpaul, Jud. Cluj	2/8	4627		Succesiune	act notarial	81 / 25.09.2009	BNP FEURDEAN CRISTIAN OCTAVIAN			
ONE Ș	V	RADU-DAN	1	30.10.1968	Loc. Sardu, Nr.208, UAT. Sânpaul, Jud. Cluj	3/8	4627		Succesiune	act notarial	81 / 25.09.2009	BNP FEURDEAN CRISTIAN OCTAVIAN			
ONE Ș		GHEORGHE COSTICA	1	02.03.1966	Loc. Cluj-Napoca, Str. ALMA ȘULUI, Nr.5, Ap.24, UAT. Cluj-Napoca, Jud. Cluj	3/8	4627		Succesiune	act notarial	81 / 25.09.2009	BNP FEURDEAN CRISTIAN OCTAVIAN			

3. SARCINI / DEZMEMBRĂMINTE															
Titular			Data nașterii / CUI	Domiciliu / Sediu	Tipul sarcinii sau al dezmembrămintelor dreptului de proprietate	Cota parte	Identificator entitate asociată	Act juridic			Valoare ipotecă	Tip monedă			
Nume / Denumire	Inițiala tatălui	Prenume						Tip act	Nr. act / data	Emitent					
-	-	-	-	-	-	-	-	-	-	-	-	-	-		

4. NOTĂRI, PROCESE, INTERDICȚII															
Tipul notării						Tip act	Nr. act / data	Emitent	Identificator entitate asociată						
-						-	-	-	-						

5. OBSERVAȚII															
Imobil împrejmuit / neîmprejmuit				Imobil contestat / necontestat				Alte observații							
Neîmprejmuit								Diferența de suprafață se regăsește la ID 19329							



REGISTRUL CADASTRAL AL IMOBILELOR

ANEXA Nr. 2

UAT Sânpaul
Zonă cooperativizată (Co)

Sector cadastral nr. 131

1. DESCRIEREA IMOBILULUI																
DATE TEREN											DATE CONSTRUCȚII					
Identificator teren	Adresă imobil	Număr cadastral	Nr. CF	Suprafața măsurată	Intravilan / extra.(I/E)	Nr. top.	Nr. tarla	Nr. parcelă	Categorie folosință	Suprafață parcelă	Identificator construcție	Cod grupă destinație	Suprafața construită	Nr. niveluri	Nr. CF	Constr. cu acte (DA/NU)
4628	Extravilan, UAT. Sânpaul, Jud. Cluj; (Tarla: 31, Parcela: 9)			1535	E		31	9	F	1535						

2. PROPRIETATEA / POSESIA													
Titularul dreptului / posesiei			Proprietar=1 / Posesor=0	Data nașterii / CUI	Domiciliu / Sediul	Cota parte	Identificator entitate asociată	Cotă parte teren UI	Mod de dobândire	Act juridic			Obs. privitoare la proprietar
Nume / Denumire	Inițiala tatălui	Prenume								Tip act	Nr. act / data	Emitent	
CRI ȘAN	I	VASILE	1		Loc. Sardu, UAT. Sânpaul, Jud. Cluj	1/1	4628		Reconstituire	act administrativ	28072/901 / 04.08.1997	CJPSDPAT CLUJ	
CRI ȘAN	I	IOAN	1		Loc. Sardu, UAT. Sânpaul, Jud. Cluj								

3. SARCINI / DEZMEMBRĂMINTE												
Titular			Data nașterii / CUI	Domiciliu / Sediul	Tipul sarcinii sau al dezmembrămintelor dreptului de proprietate	Cota parte	Identificator entitate asociată	Act juridic			Valoare ipotecă	Tip monedă
Nume / Denumire	Inițiala tatălui	Prenume						Tip act	Nr. act / data	Emitent		
-	-	-	-	-	-	-	-	-	-	-	-	-

4. NOTĂRI, PROCESE, INTERDICȚII				
Tipul notării	Tip act	Nr. act / data	Emitent	Identificator entitate asociată
-	-	-	-	-

5. OBSERVAȚII		
Imobil împrejmuit / neîmprejmuit	Imobil contestat / necontestat	Alte observații
Neîmprejmuit		Diferența de suprafață se regăsește la ID 14219



REGISTRUL CADASTRAL AL IMOBILELOR

ANEXA Nr. 2

UAT Sânpaul
Zonă cooperativizată (Co)

Sector cadastral nr. 131

1. DESCRIEREA IMOBILULUI																
DATE TEREN											DATE CONSTRUCȚII					
Identificator teren	Adresă imobil	Număr cadastral	Nr. CF	Suprafața măsurată	Intravilan / extra.(I/E)	Nr. top.	Nr. tarla	Nr. parcelă	Categorie folosință	Suprafață parcelă	Identificator construcție	Cod grupă destinație	Suprafața construită	Nr. niveluri	Nr. CF	Constr. cu acte (DA/NU)
4629	Extravilan, UAT. Sânpaul, Jud. Cluj; (Tarla: 31, Parcela: 9)			1184	E		31	9	F	1184						

2. PROPRIETATEA / POSESIA													
Titularul dreptului / posesiei			Proprietar=1 / Posesor=0	Data nașterii / CUI	Domiciliu / Sediu	Cota parte	Identificator entitate asociată	Cotă parte teren UI	Mod de dobândire	Act juridic			Obs. privitoare la proprietar
Nume / Denumire	Inițiala tatălui	Prenume								Tip act	Nr. act / data	Emitent	
PARASCA	GH	VERONICA	1		Loc. Sardu, UAT. Sânpaul, Jud. Cluj	1/1	4629		Reconstituire	act administrativ	28072/995 / 21.08.1997	CJPSDPAT CLUJ	

3. SARCINI / DEZMEMBRĂMINTE												
Titular			Data nașterii / CUI	Domiciliu / Sediu	Tipul sarcinii sau al dezmembrămintelor dreptului de proprietate	Cota parte	Identificator entitate asociată	Act juridic			Valoare ipotecă	Tip monedă
Nume / Denumire	Inițiala tatălui	Prenume						Tip act	Nr. act / data	Emitent		
-	-	-	-	-	-	-	-	-	-	-	-	-

4. NOTĂRI, PROCESE, INTERDICȚII											
Tipul notării					Tip act		Nr. act / data		Emitent		Identificator entitate asociată
-					-		-		-		-

5. OBSERVAȚII										
Imobil împrejmuit / neîmprejmuit			Imobil contestat / necontestat				Alte observații			
Neîmprejmuit							Diferența de suprafață se regăsește la ID 19330			



REGISTRUL CADASTRAL AL IMOBILELOR

ANEXA Nr. 2

UAT Sânpaul
Zonă cooperativizată (Co)

Sector cadastral nr. 131

1. DESCRIEREA IMOBILULUI																
DATE TEREN											DATE CONSTRUCȚII					
Identificator teren	Adresă imobil	Număr cadastral	Nr. CF	Suprafața măsurată	Intravilan / extra.(I/E)	Nr. top.	Nr. tarla	Nr. parcelă	Categorie folosință	Suprafață parcelă	Identificator construcție	Cod grupă destinație	Suprafața construită	Nr. niveluri	Nr. CF	Constr. cu acte (DA/NU)
4630	Extravilan, Loc. Berindu EXTRAVILAN SAT SARDU; (Tarla: 31, Parcela: 5/1)		50353	1608	E		31	5/1	F	1608						

2. PROPRIETATEA / POSESIA													
Titularul dreptului / posesiei			Proprietar=1 / Posesor=0	Data nașterii / CUI	Domiciliu / Sediu	Cota parte	Identificator entitate asociată	Cotă parte teren UI	Mod de dobândire	Act juridic			Obs. privitoare la proprietar
Nume / Denumire	Inițiala tatălui	Prenume								Tip act	Nr. act / data	Emitent	
SÎNTĂMĂRIAN		LORIN-LUCIAN	1	03.12.1968	Jud: Neidentifica	1/2	4630		Convenție	act notarial	798 / 16.05.2012	POP SERGIU MIRCEA	și soția
SÎNTĂMĂRIAN		CRISTINA-MIRELA	1	30.07.1969	Loc: Cluj-Napoca, Strada: Campului, Nr: 7								ca bun comun
BADIU		IOAN RADU	1	24.06.1963	Loc. Sânpaul, UAT. Sânpaul, Jud. Cluj	1/2	4630		Convenție	act notarial	798 / 16.05.2012	POP SERGIU MIRCEA	și soția
BADIU		ELENA ADRIANA SMARANDA	1	06.06.1968	Loc. Sânpaul, UAT. Sânpaul, Jud. Cluj								ca bun comun

3. SARCINI / DEZMEMBRĂMINTE												
Titular			Data nașterii / CUI	Domiciliu / Sediu	Tipul sarcinii sau al dezmembrămintelor dreptului de proprietate	Cota parte	Identificator entitate asociată	Act juridic			Valoare ipotecă	Tip monedă
Nume / Denumire	Inițiala tatălui	Prenume						Tip act	Nr. act / data	Emitent		
-	-	-	-	-	-	-	-	-	-	-	-	-

4. NOTĂRI, PROCESE, INTERDICȚII				
Tipul notării	Tip act	Nr. act/ data	Emitent	Identificator entitate asociată
-	-	-	-	-

5. OBSERVAȚII		
Imobil împrejmuit/ neîmprejmuit	Imobil contestat/ necontestat	Alte observații
Neîmprejmuit		Diferența de suprafață se regăsește la ID-UL 6287 și la ID19323



REGISTRUL CADASTRAL AL IMOBILELOR

ANEXA Nr. 2

UAT Sânpaul
Zonă cooperativizată (Co)

Sector cadastral nr. 131

1. DESCRIEREA IMOBILULUI																
DATE TEREN											DATE CONSTRUCȚII					
Identificator teren	Adresă imobil	Număr cadastral	Nr. CF	Suprafața măsurată	Intravilan / extra.(I/E)	Nr. top.	Nr. tarla	Nr. parcelă	Categorie folosință	Suprafață parcelă	Identificator construcție	Cod grupă destinație	Suprafața construită	Nr. niveluri	Nr. CF	Constr. cu acte (DA/NU)
4631	Extravilan, Loc. Berindu EXTRAVILAN SAT SARDU; (Tarla: 31, Parcela: 5/2)		50356	1591	E		31	5/2	N	1591						

2. PROPRIETATEA / POSESIA															
Titularul dreptului / posesiei			Proprietar=1 / Posesor=0	Data nașterii / CUI	Domiciliu / Sediul	Cota parte	Identificator entitate asociată	Cotă parte teren UI	Mod de dobândire	Act juridic			Obs. privitoare la proprietar		
Nume / Denumire	Inițiala tatălui	Prenume								Tip act	Nr. act / data	Emitent			
SÎNTĂMĂRIAN		LORIN-LUCIAN	1	03.12.1968	Jud: Neidentifica	1/2	4631		Convenție	act notarial	798 / 16.05.2012	POP SERGIU MIRCEA	ca bun comun		
SÎNTĂMĂRIAN		CRISTINA-MIRELA	1	30.07.1969	Loc: Cluj-Napoca, Strada: Campului, Nr: 7										
BADIU		IOAN RADU	1	24.06.1963	Loc. Sânpaul, UAT. Sânpaul, Jud. Cluj	1/2	4631		Convenție	act notarial	798 / 16.05.2012	POP SERGIU MIRCEA	ca bun comun		
BADIU		ELENA ADRIANA SMARANDA	1	06.06.1968	Loc. Sânpaul, UAT. Sânpaul, Jud. Cluj										

3. SARCINI / DEZMEMBRĂMINTE															
Titular			Data nașterii / CUI	Domiciliu / Sediul	Tipul sarcinii sau al dezmembrămintelor dreptului de proprietate	Cota parte	Identificator entitate asociată	Act juridic			Valoare ipotecă	Tip monedă			
Nume / Denumire	Inițiala tatălui	Prenume						Tip act	Nr. act / data	Emitent					
-	-	-	-	-	-	-	-	-	-	-	-	-	-		

4. NOTĂRI, PROCESE, INTERDICȚII															
Tipul notării						Tip act		Nr. act/ data		Emitent		Identificator entitate asociată			
-						-		-		-		-			

5. OBSERVAȚII															
Imobil împrejmuit/ neîmprejmuit				Imobil contestat/ necontestat				Alte observații							
Neîmprejmuit								Diferența de suprafață se regăsește la ID -UL 6288 și ID 19324 Neîmprejmuit.							



REGISTRUL CADASTRAL AL IMOBILELOR

ANEXA Nr. 2

UAT Sânpaul
Zonă cooperativizată (Co)

Sector cadastral nr. 131

1. DESCRIEREA IMOBILULUI																
DATE TEREN											DATE CONSTRUCȚII					
Identificator teren	Adresă imobil	Număr cadastral	Nr. CF	Suprafața măsurată	Intravilan / extra.(I/E)	Nr. top.	Nr. tarla	Nr. parcelă	Categorie folosință	Suprafață parcelă	Identificator construcție	Cod grupă destinație	Suprafața construită	Nr. niveluri	Nr. CF	Constr. cu acte (DA/NU)
4632	Extravilan, UAT. Sânpaul, Jud. Cluj; (Tarla: 31, Parcela: 6)			5000	E		31	6	F	5000						

2. PROPRIETATEA / POSESIA															
Titularul dreptului / posesiei			Proprietar=1 / Posesor=0	Data nașterii / CUI	Domiciliu / Sediul	Cota parte	Identificator entitate asociată	Cotă parte teren UI	Mod de dobândire	Act juridic			Obs. privitoare la proprietar		
Nume / Denumire	Inițiala tatălui	Prenume								Tip act	Nr. act / data	Emitent			
MURE ȘAN	I	GHEORGHE	1		Loc. Sânpaul, UAT. Sânpaul, Jud. Cluj	1/1	4632		Reconstituire	act administrativ	27612/1095 / 04.11.1997	CJPSDPAT CLUJ			

3. SARCINI / DEZMEMBRĂMINTE															
Titular			Data nașterii / CUI	Domiciliu / Sediul	Tipul sarcinii sau al dezmembrămintelor dreptului de proprietate	Cota parte	Identificator entitate asociată	Act juridic			Valoare ipotecă	Tip monedă			
Nume / Denumire	Inițiala tatălui	Prenume						Tip act	Nr. act / data	Emitent					
-	-	-	-	-	-	-	-	-	-	-	-	-	-		

4. NOTĂRI, PROCESE, INTERDICȚII															
Tipul notării						Tip act		Nr. act / data		Emitent		Identificator entitate asociată			
-						-		-		-		-			

5. OBSERVAȚII															
Imobil împrejmuit / neîmprejmuit				Imobil contestat / necontestat				Alte observații							
Neîmprejmuit								Diferența de suprafață se regăsește la ID19331							



REGISTRUL CADASTRAL AL IMOBILELOR

ANEXA Nr. 2

UAT Sânpaul
Zonă cooperativizată (Co)

Sector cadastral nr. 131

1. DESCRIEREA IMOBILULUI																
DATE TEREN											DATE CONSTRUCȚII					
Identificator teren	Adresă imobil	Număr cadastral	Nr. CF	Suprafața măsurată	Intravilan / extra.(I/E)	Nr. top.	Nr. tarla	Nr. parcelă	Categorie folosință	Suprafață parcelă	Identificator construcție	Cod grupă destinație	Suprafața construită	Nr. niveluri	Nr. CF	Constr. cu acte (DA/NU)
4633	Extravilan, UAT. Sânpaul, Jud. Cluj; (Tarla: 32, Parcela: -)			6218	E		32		F	6218						

2. PROPRIETATEA / POSESIA													
Titularul dreptului / posesiei			Proprietar=1 / Posesor=0	Data nașterii / CUI	Domiciliu / Sediu	Cota parte	Identificator entitate asociată	Cotă parte teren UI	Mod de dobândire	Act juridic			Obs. privitoare la proprietar
Nume / Denumire	Inițiala tatălui	Prenume								Tip act	Nr. act / data	Emitent	
UAT SÂNPAUL			1	4546987	Loc. Sânpaul, UAT. Sânpaul, Jud. Cluj	1/1	4633		Lege	act normativ	7 / 13.03.1996	PARLAMENTUL ROMÂNIEI	Proprietar neidentificat. PROPRIETAR NEIDENTIFICAT

3. SARCINI / DEZMEMBRĂMINTE												
Titular			Data nașterii / CUI	Domiciliu / Sediu	Tipul sarcinii sau al dezmembrămintelor dreptului de proprietate	Cota parte	Identificator entitate asociată	Act juridic			Valoare ipotecă	Tip monedă
Nume / Denumire	Inițiala tatălui	Prenume						Tip act	Nr. act / data	Emitent		
-	-	-	-	-	-	-	-	-	-	-	-	-

4. NOTĂRI, PROCESE, INTERDICȚII				
Tipul notării	Tip act	Nr. act / data	Emitent	Identificator entitate asociată
-	-	-	-	-

5. OBSERVAȚII		
Imobil împrejmuit / neîmprejmuit	Imobil contestat / necontestat	Alte observații
Neîmprejmuit		



REGISTRUL CADASTRAL AL IMOBILELOR

ANEXA Nr. 2

UAT Sânpaul
Zonă cooperativizată (Co)

Sector cadastral nr. 131

1. DESCRIEREA IMOBILULUI																
DATE TEREN											DATE CONSTRUCȚII					
Identificator teren	Adresă imobil	Număr cadastral	Nr. CF	Suprafața măsurată	Intravilan / extra.(I/E)	Nr. top.	Nr. tarla	Nr. parcelă	Categorie folosință	Suprafață parcelă	Identificator construcție	Cod grupă destinație	Suprafața construită	Nr. niveluri	Nr. CF	Constr. cu acte (DA/NU)
4634	Extravilan, UAT. Sânpaul, Jud. Cluj; (Tarla: 31, Parcela: 5/4)			3400	E		31	5/4	N	3400						

2. PROPRIETATEA / POSESIA													
Titularul dreptului / posesiei			Proprietar=1 / Posesor=0	Data nașterii / CUI	Domiciliu / Sediu	Cota parte	Identificator entitate asociată	Cotă parte teren UI	Mod de dobândire	Act juridic			Obs. privitoare la proprietar
Nume / Denumire	Inițiala tatălui	Prenume								Tip act	Nr. act / data	Emitent	
FILIP	GH	GHEORGHE	1		Loc. Cluj-Napoca, UAT. Cluj-Napoca, Jud. Cluj	1/1	4634		Reconstituire	act administrativ	28072/999 / 21.08.1997	CJPSDPAT CLUJ	

3. SARCINI / DEZMEMBRĂMINTE													
Titular			Data nașterii / CUI	Domiciliu / Sediu	Tipul sarcinii sau al dezmembrămintelor dreptului de proprietate	Cota parte	Identificator entitate asociată	Act juridic			Valoare ipotecă	Tip monedă	
Nume / Denumire	Inițiala tatălui	Prenume						Tip act	Nr. act / data	Emitent			
-	-	-	-	-	-	-	-	-	-	-	-	-	-

4. NOTĂRI, PROCESE, INTERDICȚII												
Tipul notării						Tip act		Nr. act / data		Emitent		Identificator entitate asociată
-						-		-		-		-

5. OBSERVAȚII										
Imobil împrejmuit / neîmprejmuit			Imobil contestat / necontestat				Alte observații			
Neîmprejmuit							Diferența de suprafață se regăsește la ID 19332			



REGISTRUL CADASTRAL AL IMOBILELOR

ANEXA Nr. 2

UAT Sânpaul
Zonă cooperativizată (Co)

Sector cadastral nr. 131

1. DESCRIEREA IMOBILULUI																
DATE TEREN											DATE CONSTRUCȚII					
Identificator teren	Adresă imobil	Număr cadastral	Nr. CF	Suprafața măsurată	Intravilan / extra.(I/E)	Nr. top.	Nr. tarla	Nr. parcelă	Categorie folosință	Suprafață parcelă	Identificator construcție	Cod grupă destinație	Suprafața construită	Nr. niveluri	Nr. CF	Constr. cu acte (DA/NU)
4635	Extravilan, UAT. Sânpaul, Jud. Cluj; (Tarla: 31, Parcela: 5/3)			3200	E		31	5/3	F	3200						

2. PROPRIETATEA / POSESIA													
Titularul dreptului / posesiei			Proprietar=1 / Posesor=0	Data nașterii / CUI	Domiciliu / Sediu	Cota parte	Identificator entitate asociată	Cotă parte teren UI	Mod de dobândire	Act juridic			Obs. privitoare la proprietar
Nume / Denumire	Inițiala tatălui	Prenume								Tip act	Nr. act / data	Emitent	
FILIP	GH	GHEORGHE	1		Loc. Cluj-Napoca, UAT. Cluj-Napoca, Jud. Cluj	1/1	4635		Reconstituire	act administrativ	28072/999 / 21.08.1997	CJPSDPAT CLUJ	

3. SARCINI / DEZMEMBRĂMINTE												
Titular			Data nașterii / CUI	Domiciliu / Sediu	Tipul sarcinii sau al dezmembrămintelor dreptului de proprietate	Cota parte	Identificator entitate asociată	Act juridic			Valoare ipotecă	Tip monedă
Nume / Denumire	Inițiala tatălui	Prenume						Tip act	Nr. act / data	Emitent		
-	-	-	-	-	-	-	-	-	-	-	-	-

4. NOTĂRI, PROCESE, INTERDICȚII				
Tipul notării	Tip act	Nr. act / data	Emitent	Identificator entitate asociată
-	-	-	-	-

5. OBSERVAȚII		
Imobil împrejmuit / neîmprejmuit	Imobil contestat / necontestat	Alte observații
Neîmprejmuit		Diferența de suprafață se regăsește la ID 19333



REGISTRUL CADASTRAL AL IMOBILELOR

ANEXA Nr. 2

UAT Sânpaul
Zonă cooperativizată (Co)

Sector cadastral nr. 131

1. DESCRIEREA IMOBILULUI																
DATE TEREN											DATE CONSTRUCȚII					
Identificator teren	Adresă imobil	Număr cadastral	Nr. CF	Suprafața măsurată	Intravilan / extra.(I/E)	Nr. top.	Nr. tarla	Nr. parcelă	Categorie folosință	Suprafață parcelă	Identificator construcție	Cod grupă destinație	Suprafața construită	Nr. niveluri	Nr. CF	Constr. cu acte (DA/NU)
4636	Extravilan, UAT. Sânpaul, Jud. Cluj; (Tarla: 32/2, Parcela: 150)			3286	E		32/2	150	F	3286						

2. PROPRIETATEA / POSESIA																
Titularul dreptului / posesiei			Proprietar=1 / Posesor=0	Data nașterii / CUI	Domiciliu / Sediul	Cota parte	Identificator entitate asociată	Cotă parte teren UI	Mod de dobândire	Act juridic			Obs. privitoare la proprietar			
Nume / Denumire	Inițiala tatălui	Prenume								Tip act	Nr. act / data	Emitent				
DELEAN	GH	IOAN	1		Loc. Sardu, UAT. Sânpaul, Jud. Cluj	1/1	4636		Reconstituire	act administrativ	28067/1119 / 06.02.1998	CJPSDPAT CLUJ				

3. SARCINI / DEZMEMBRĂMINTE																
Titular			Data nașterii / CUI	Domiciliu / Sediul	Tipul sarcinii sau al dezmembrămintelor dreptului de proprietate	Cota parte	Identificator entitate asociată	Act juridic			Valoare ipotecă	Tip monedă				
Nume / Denumire	Inițiala tatălui	Prenume						Tip act	Nr. act / data	Emitent						
-	-	-	-	-	-	-	-	-	-	-	-	-	-	-	-	-

4. NOTĂRI, PROCESE, INTERDICȚII															
Tipul notării						Tip act		Nr. act / data		Emitent		Identificator entitate asociată			
-						-		-		-		-			

5. OBSERVAȚII															
Imobil împrejmuit / neîmprejmuit				Imobil contestat / necontestat				Alte observații							
Neîmprejmuit								Diferența de suprafață se regăsește la ID 14221							



REGISTRUL CADASTRAL AL IMOBILELOR

ANEXA Nr. 2

UAT Sânpaul
Zonă cooperativizată (Co)

Sector cadastral nr. 131

1. DESCRIEREA IMOBILULUI																
DATE TEREN											DATE CONSTRUCȚII					
Identificator teren	Adresă imobil	Număr cadastral	Nr. CF	Suprafața măsurată	Intravilan / extra.(I/E)	Nr. top.	Nr. tarla	Nr. parcelă	Categorie folosință	Suprafață parcelă	Identificator construcție	Cod grupă destinație	Suprafața construită	Nr. niveluri	Nr. CF	Constr. cu acte (DA/NU)
4637	Extravilan, UAT. Sânpaul, Jud. Cluj; (Tarla: -, Parcela: -)			12485	E				DR	12485						

2. PROPRIETATEA / POSESIA													
Titularul dreptului / posesiei			Proprietar=1 / Posesor=0	Data nașterii / CUI	Domiciliu / Sediu	Cota parte	Identificator entitate asociată	Cotă parte teren UI	Mod de dobândire	Act juridic			Obs. privitoare la proprietar
Nume / Denumire	Inițiala tatălui	Prenume								Tip act	Nr. act / data	Emitent	
UAT SÂNPAUL			1	4546987	Loc. Sânpaul, UAT. Sânpaul, Jud. Cluj	1/1	4637		Lege	act normativ	7 / 13.03.1996	PARLAMENTUL ROMÂNIEI	PROPRIETAR NEIDENTIFICAT

3. SARCINI / DEZMEMBRĂMINTE												
Titular			Data nașterii / CUI	Domiciliu / Sediu	Tipul sarcinii sau al dezmembrămintelor dreptului de proprietate	Cota parte	Identificator entitate asociată	Act juridic			Valoare ipotecă	Tip monedă
Nume / Denumire	Inițiala tatălui	Prenume						Tip act	Nr. act / data	Emitent		
-	-	-	-	-	-	-	-	-	-	-	-	-

4. NOTĂRI, PROCESE, INTERDICȚII				
Tipul notării	Tip act	Nr. act / data	Emitent	Identificator entitate asociată
-	-	-	-	-

5. OBSERVAȚII		
Imobil împrejmuit / neîmprejmuit	Imobil contestat / necontestat	Alte observații
Neîmprejmuit		



REGISTRUL CADASTRAL AL IMOBILELOR

ANEXA Nr. 2

UAT Sânpaul
Zonă cooperativizată (Co)

Sector cadastral nr. 131

1. DESCRIEREA IMOBILULUI																
DATE TEREN											DATE CONSTRUCȚII					
Identificator teren	Adresă imobil	Număr cadastral	Nr. CF	Suprafața măsurată	Intravilan / extra.(I/E)	Nr. top.	Nr. tarla	Nr. parcelă	Categorie folosință	Suprafață parcelă	Identificator construcție	Cod grupă destinație	Suprafața construită	Nr. niveluri	Nr. CF	Constr. cu acte (DA/NU)
4638	Extravilan, UAT. Sânpaul, Jud. Cluj; (Tarla: 31, Parcela: 2)			1346	E		31	2	F	1346						

2. PROPRIETATEA / POSESIA															
Titularul dreptului / posesiei			Proprietar=1 / Posesor=0	Data nașterii / CUI	Domiciliu / Sediul	Cota parte	Identificator entitate asociată	Cotă parte teren UI	Mod de dobândire	Act juridic			Obs. privitoare la proprietar		
Nume / Denumire	Inițiala tatălui	Prenume								Tip act	Nr. act / data	Emitent			
CALDARE	I	VALEIRA	1		Loc. Sardu, UAT. Sânpaul, Jud. Cluj	1/1	4638		Reconstituire	act administrativ	26106/1652 / 09.06.1999	CJPSPAT CLUJ			

3. SARCINI / DEZMEMBRĂMINTE															
Titular			Data nașterii / CUI	Domiciliu / Sediul	Tipul sarcinii sau al dezmembrămintelor dreptului de proprietate	Cota parte	Identificator entitate asociată	Act juridic			Valoare ipotecă	Tip monedă			
Nume / Denumire	Inițiala tatălui	Prenume						Tip act	Nr. act / data	Emitent					
-	-	-	-	-	-	-	-	-	-	-	-	-	-		

4. NOTĂRI, PROCESE, INTERDICȚII															
Tipul notării						Tip act		Nr. act / data		Emitent		Identificator entitate asociată			
-						-		-		-		-			

5. OBSERVAȚII															
Imobil împrejmuit / neîmprejmuit				Imobil contestat / necontestat				Alte observații							
Neîmprejmuit								Diferența de suprafață se regăsește la ID 19334							



REGISTRUL CADASTRAL AL IMOBILELOR

ANEXA Nr. 2

UAT Sânpaul
Zonă cooperativizată (Co)

Sector cadastral nr. 131

1. DESCRIEREA IMOBILULUI																
DATE TEREN											DATE CONSTRUCȚII					
Identificator teren	Adresă imobil	Număr cadastral	Nr. CF	Suprafața măsurată	Intravilan / extra.(I/E)	Nr. top.	Nr. tarla	Nr. parcelă	Categorie folosință	Suprafață parcelă	Identificator construcție	Cod grupă destinație	Suprafața construită	Nr. niveluri	Nr. CF	Constr. cu acte (DA/NU)
4639	Extravilan, UAT. Sânpaul, Jud. Cluj; (Tarla: 32/2, Parcela: 22)			5415	E		32/2	22	F	5415						

2. PROPRIETATEA / POSESIA													
Titularul dreptului / posesiei			Proprietar=1 / Posesor=0	Data nașterii / CUI	Domiciliu / Sediu	Cota parte	Identificator entitate asociată	Cotă parte teren UI	Mod de dobândire	Act juridic			Obs. privitoare la proprietar
Nume / Denumire	Inițiala tatălui	Prenume								Tip act	Nr. act / data	Emitent	
CATUNA	V	IOAN	1		Loc. Sardu, UAT. Sânpaul, Jud. Cluj	1/1	4639		Reconstituire	act administrativ	27612/1093 / 03.11.1997	CJPSDPAT CLUJ	
CATUNA	V	MARIA	1		Loc. Sardu, UAT. Sânpaul, Jud. Cluj								
CATUNA	V	GHEORGHE	1		Loc. Sardu, UAT. Sânpaul, Jud. Cluj								

3. SARCINI / DEZMEMBRĂMINTE												
Titular			Data nașterii / CUI	Domiciliu / Sediu	Tipul sarcinii sau al dezmembrămintelor dreptului de proprietate	Cota parte	Identificator entitate asociată	Act juridic			Valoare ipotecă	Tip monedă
Nume / Denumire	Inițiala tatălui	Prenume						Tip act	Nr. act / data	Emitent		
-	-	-	-	-	-	-	-	-	-	-	-	-

4. NOTĂRI, PROCESE, INTERDICȚII				
Tipul notării	Tip act	Nr. act / data	Emitent	Identificator entitate asociată
-	-	-	-	-

5. OBSERVAȚII		
Imobil împrejmuit / neîmprejmuit	Imobil contestat / necontestat	Alte observații
Neîmprejmuit		Diferența de suprafață se regăsește la 14222



REGISTRUL CADASTRAL AL IMOBILELOR

ANEXA Nr. 2

UAT Sânpaul
Zonă cooperativizată (Co)

Sector cadastral nr. 131

1. DESCRIEREA IMOBILULUI																
DATE TEREN											DATE CONSTRUCȚII					
Identificator teren	Adresă imobil	Număr cadastral	Nr. CF	Suprafața măsurată	Intravilan / extra.(I/E)	Nr. top.	Nr. tarla	Nr. parcelă	Categorie folosință	Suprafață parcelă	Identificator construcție	Cod grupă destinație	Suprafața construită	Nr. niveluri	Nr. CF	Constr. cu acte (DA/NU)
4640	Extravilan, UAT. Sânpaul, Jud. Cluj; (Tarla: 32/2, Parcela: 21)			1169	E		32/2	21	F	1169						

2. PROPRIETATEA / POSESIA													
Titularul dreptului / posesiei			Proprietar=1 / Posesor=0	Data nașterii / CUI	Domiciliu / Sediul	Cota parte	Identificator entitate asociată	Cotă parte teren UI	Mod de dobândire	Act juridic			Obs. privitoare la proprietar
Nume / Denumire	Inițiala tatălui	Prenume								Tip act	Nr. act / data	Emitent	
TOANCĂ	GH	VASILE	1		Loc. Sardu, UAT. Sânpaul, Jud. Cluj	1/1	4640		Reconstituire	act administrativ	28027/1459 / 23.07.1998	CJPSPAT CLUJ	

3. SARCINI / DEZMEMBRĂMINTE												
Titular			Data nașterii / CUI	Domiciliu / Sediul	Tipul sarcinii sau al dezmembrămintelor dreptului de proprietate	Cota parte	Identificator entitate asociată	Act juridic			Valoare ipotecă	Tip monedă
Nume / Denumire	Inițiala tatălui	Prenume						Tip act	Nr. act / data	Emitent		
-	-	-	-	-	-	-	-	-	-	-	-	-

4. NOTĂRI, PROCESE, INTERDICȚII				
Tipul notării	Tip act	Nr. act / data	Emitent	Identificator entitate asociată
se notează posesia faptică în favoarea lui - TOANCA MARIA	act administrativ	3329 / 27.10.2022	PRIMĂRIA COMUNEI SÂNPAUL	4640

5. OBSERVAȚII		
Imobil împrejmuit / neîmprejmuit	Imobil contestat / necontestat	Alte observații
Neîmprejmuit		Diferența de suprafață se regăsește la ID 14223



REGISTRUL CADASTRAL AL IMOBILELOR

ANEXA Nr. 2

UAT Sânpaul
Zonă cooperativizată (Co)

Sector cadastral nr. 131

1. DESCRIEREA IMOBILULUI																
DATE TEREN											DATE CONSTRUCȚII					
Identificator teren	Adresă imobil	Număr cadastral	Nr. CF	Suprafața măsurată	Intravilan / extra.(I/E)	Nr. top.	Nr. tarla	Nr. parcelă	Categorie folosință	Suprafață parcelă	Identificator construcție	Cod grupă destinație	Suprafața construită	Nr. niveluri	Nr. CF	Constr. cu acte (DA/NU)
4641	Extravilan, UAT. Sânpaul, Jud. Cluj; (Tarla: 32/2, Parcela: 18)			4259	E		32/2	18	F	4259						

2. PROPRIETATEA / POSESIA													
Titularul dreptului / posesiei			Proprietar=1 / Posesor=0	Data nașterii / CUI	Domiciliu / Sediu	Cota parte	Identificator entitate asociată	Cotă parte teren UI	Mod de dobândire	Act juridic			Obs. privitoare la proprietar
Nume / Denumire	Inițiala tatălui	Prenume								Tip act	Nr. act / data	Emitent	
BOLBOACĂ	T	MARIA	1		Loc. Sardu, UAT. Sânpaul, Jud. Cluj	1/1	4641	Reconstituire	act administrativ	27612/1021 / 14.10.1997	CJPSDPAT CLUJ		
DOMBI	T	IOAN	1		Loc. Sardu, UAT. Sânpaul, Jud. Cluj								
DOMBI	T	ROMAN	1		Loc. Sardu, UAT. Sânpaul, Jud. Cluj								
MURESAN	T	AURICA	1		Loc. Sardu, UAT. Sânpaul, Jud. Cluj								
DAMIAN	T	LUDOVICA	1		Loc. Sardu, UAT. Sânpaul, Jud. Cluj								
DOMBI	T	GHEORGHE	1		Loc. Sardu, UAT. Sânpaul, Jud. Cluj								

3. SARCINI / DEZMEMBRĂMINTE												
Titular			Data nașterii / CUI	Domiciliu / Sediu	Tipul sarcinii sau al dezmembrămintelor dreptului de proprietate	Cota parte	Identificator entitate asociată	Act juridic			Valoare ipotecă	Tip monedă
Nume / Denumire	Inițiala tatălui	Prenume						Tip act	Nr. act / data	Emitent		
-	-	-	-	-	-	-	-	-	-	-	-	-

4. NOTĂRI, PROCESE, INTERDICȚII			
Tipul notării	Tip act	Nr. act / data	Identificator entitate asociată
-	-	-	-

5. OBSERVAȚII		
Imobil împrejmuit / neîmprejmuit	Imobil contestat / necontestat	Alte observații
Neîmprejmuit		Diferența de suprafață se regăsește la ID 14224



REGISTRUL CADASTRAL AL IMOBILELOR

ANEXA Nr. 2

UAT Sânpaul
Zonă cooperativizată (Co)

Sector cadastral nr. 131

1. DESCRIEREA IMOBILULUI																
DATE TEREN											DATE CONSTRUCȚII					
Identificator teren	Adresă imobil	Număr cadastral	Nr. CF	Suprafața măsurată	Intravilan / extra.(I/E)	Nr. top.	Nr. tarla	Nr. parcelă	Categorie folosință	Suprafață parcelă	Identificator construcție	Cod grupă destinație	Suprafața construită	Nr. niveluri	Nr. CF	Constr. cu acte (DA/NU)
4642	Extravilan, UAT. Sânpaul, Jud. Cluj; (Tarla: 32/2, Parcela: 16)			2900	E		32/2	16	F	2900						

2. PROPRIETATEA / POSESIA													
Titularul dreptului / posesiei			Proprietar=1 / Posesor=0	Data nașterii / CUI	Domiciliu / Sediul	Cota parte	Identificator entitate asociată	Cotă parte teren UI	Mod de dobândire	Act juridic			Obs. privitoare la proprietar
Nume / Denumire	Inițiala tatălui	Prenume								Tip act	Nr. act / data	Emitent	
HORVAT		FIRUȚA-MARIA	1	10.12.1957	Loc. Cluj-Napoca, Al. MESTECENILOR, Nr.8, Ap.14, UAT. Cluj-Napoca, Jud. Cluj	1/1	4642		Succesiune	act notarial	14 / 08.04.2022	BNP MARGA AMALIA NICOLETA	

3. SARCINI / DEZMEMBRĂMINTE													
Titular			Data nașterii / CUI	Domiciliu / Sediul	Tipul sarcinii sau al dezmembrămintelor dreptului de proprietate	Cota parte	Identificator entitate asociată	Act juridic			Valoare ipotecă	Tip monedă	
Nume / Denumire	Inițiala tatălui	Prenume						Tip act	Nr. act / data	Emitent			
-	-	-	-	-	-	-	-	-	-	-	-	-	-

4. NOTĂRI, PROCESE, INTERDICȚII				
Tipul notării	Tip act	Nr. act / data	Emitent	Identificator entitate asociată
-	-	-	-	-

5. OBSERVAȚII		
Imobil împrejmuit / neîmprejmuit	Imobil contestat / necontestat	Alte observații
Neîmprejmuit		



REGISTRUL CADASTRAL AL IMOBILELOR

ANEXA Nr. 2

UAT Sânpaul
Zonă cooperativizată (Co)

Sector cadastral nr. 131

1. DESCRIEREA IMOBILULUI																
DATE TEREN											DATE CONSTRUCȚII					
Identificator teren	Adresă imobil	Număr cadastral	Nr. CF	Suprafața măsurată	Intravilan / extra.(I/E)	Nr. top.	Nr. tarla	Nr. parcelă	Categorie folosință	Suprafață parcelă	Identificator construcție	Cod grupă destinație	Suprafața construită	Nr. niveluri	Nr. CF	Constr. cu acte (DA/NU)
4644	Extravilan, UAT. Sânpaul, Jud. Cluj; (Tarla: 32/2, Parcela: 15)			2900	E		32/2	15	F	2900						

2. PROPRIETATEA / POSESIA													
Titularul dreptului / posesiei			Proprietar=1 / Posesor=0	Data nașterii / CUI	Domiciliu / Sediu	Cota parte	Identificator entitate asociată	Cotă parte teren UI	Mod de dobândire	Act juridic			Obs. privitoare la proprietar
Nume / Denumire	Inițiala tatălui	Prenume								Tip act	Nr. act / data	Emitent	
BIRI Ș	GH	GHEORGHE	1		Loc. Sardu, UAT. Sânpaul, Jud. Cluj	1/1	4644		Reconstituire	act administrativ	28027/1483 / 29.07.1998	CJPSPAT CLUJ	

3. SARCINI / DEZMEMBRĂMINTE												
Titular			Data nașterii / CUI	Domiciliu / Sediu	Tipul sarcinii sau al dezmembrămintelor dreptului de proprietate	Cota parte	Identificator entitate asociată	Act juridic			Valoare ipotecă	Tip monedă
Nume / Denumire	Inițiala tatălui	Prenume						Tip act	Nr. act / data	Emitent		
-	-	-	-	-	-	-	-	-	-	-	-	-

4. NOTĂRI, PROCESE, INTERDICȚII											
Tipul notării					Tip act		Nr. act / data		Emitent		Identificator entitate asociată
-					-		-		-		-

5. OBSERVAȚII										
Imobil împrejmuit / neîmprejmuit			Imobil contestat / necontestat				Alte observații			
Neîmprejmuit										



REGISTRUL CADASTRAL AL IMOBILELOR

ANEXA Nr. 2

UAT Sânpaul
Zonă cooperativizată (Co)

Sector cadastral nr. 131

1. DESCRIEREA IMOBILULUI																
DATE TEREN											DATE CONSTRUCȚII					
Identificator teren	Adresă imobil	Număr cadastral	Nr. CF	Suprafața măsurată	Intravilan / extra.(I/E)	Nr. top.	Nr. tarla	Nr. parcelă	Categorie folosință	Suprafață parcelă	Identificator construcție	Cod grupă destinație	Suprafața construită	Nr. niveluri	Nr. CF	Constr. cu acte (DA/NU)
4645	Extravilan, UAT. Sânpaul, Jud. Cluj; (Tarla: 32/2, Parcela: 14)			5000	E		32/2	14	F	5000						

2. PROPRIETATEA / POSESIA													
Titularul dreptului / posesiei			Proprietar=1 / Posesor=0	Data nașterii / CUI	Domiciliu / Sediu	Cota parte	Identificator entitate asociată	Cotă parte teren UI	Mod de dobândire	Act juridic			Obs. privitoare la proprietar
Nume / Denumire	Inițiala tatălui	Prenume								Tip act	Nr. act / data	Emitent	
BIRI Ș	I	ELENA	1		Loc. Sardu, UAT. Sânpaul, Jud. Cluj	1/1	4645	Reconstituire	act administrativ	28072/997 / 21.08.1997	CJPSDPAT CLUJ		
CODROS	I	VICTORIA	1		Loc. Sardu, UAT. Sânpaul, Jud. Cluj								
CRI ȘAN	I	MARȚA	1		Loc. Sardu, UAT. Sânpaul, Jud. Cluj								
CĂLDARE	I	MARIA	1		Loc. Sardu, UAT. Sânpaul, Jud. Cluj								
SUCIU	G	MIRCEA	1		Loc. Sardu, UAT. Sânpaul, Jud. Cluj								
SUCIU	G	MONICA	1		Loc. Sardu, UAT. Sânpaul, Jud. Cluj								

3. SARCINI / DEZMEMBRĂMINTE												
Titular			Data nașterii / CUI	Domiciliu / Sediu	Tipul sarcinii sau al dezmembrămintelor dreptului de proprietate	Cota parte	Identificator entitate asociată	Act juridic			Valoare ipotecă	Tip monedă
Nume / Denumire	Inițiala tatălui	Prenume						Tip act	Nr. act / data	Emitent		
-	-	-	-	-	-	-	-	-	-	-	-	-

4. NOTĂRI, PROCESE, INTERDICȚII				
Tipul notării	Tip act	Nr. act / data	Emitent	Identificator entitate asociată
se notează posesia faptică în favoarea lui - HORVAT FIRUȚA-MARIA	act administrativ	3329 / 27.10.2022	PRIMĂRIA COMUNA SÂNPAUL	4645

5. OBSERVAȚII		
Imobil împrejmuit / neîmprejmuit	Imobil contestat / necontestat	Alte observații
Neîmprejmuit		



REGISTRUL CADASTRAL AL IMOBILELOR

ANEXA Nr. 2

UAT Sânpaul
Zonă cooperativizată (Co)

Sector cadastral nr. 131

1. DESCRIEREA IMOBILULUI																
DATE TEREN											DATE CONSTRUCȚII					
Identificator teren	Adresă imobil	Număr cadastral	Nr. CF	Suprafața măsurată	Intravilan / extra.(I/E)	Nr. top.	Nr. tarla	Nr. parcelă	Categorie folosință	Suprafață parcelă	Identificator construcție	Cod grupă destinație	Suprafața construită	Nr. niveluri	Nr. CF	Constr. cu acte (DA/NU)
4646	Extravilan, UAT. Sânpaul, Jud. Cluj; (Tarla: 32/2, Parcela: -)			13492	E		32/2		F	13492						

2. PROPRIETATEA / POSESIA													
Titularul dreptului / posesiei			Proprietar=1 / Posesor=0	Data nașterii / CUI	Domiciliu / Sediu	Cota parte	Identificator entitate asociată	Cotă parte teren UI	Mod de dobândire	Act juridic			Obs. privitoare la proprietar
Nume / Denumire	Inițiala tatălui	Prenume								Tip act	Nr. act / data	Emitent	
UAT SÂNPAUL			1	4546987	Loc. Sânpaul, UAT. Sânpaul, Jud. Cluj	1/1	4646		Lege	act normativ	7 / 13.03.1996	PARLAMENTUL ROMÂNIEI	Proprietar neidentificat. PROPRIETAR NEIDENTIFICAT

3. SARCINI / DEZMEMBRĂMINTE													
Titular			Data nașterii / CUI	Domiciliu / Sediu	Tipul sarcinii sau al dezmembrămintelor dreptului de proprietate	Cota parte	Identificator entitate asociată	Act juridic			Valoare ipotecă	Tip monedă	
Nume / Denumire	Inițiala tatălui	Prenume						Tip act	Nr. act / data	Emitent			
-	-	-	-	-	-	-	-	-	-	-	-	-	-

4. NOTĂRI, PROCESE, INTERDICȚII				
Tipul notării	Tip act	Nr. act/ data	Emitent	Identificator entitate asociată
-	-	-	-	-

5. OBSERVAȚII		
Imobil împrejmuit/ neîmprejmuit	Imobil contestat/ necontestat	Alte observații
Neîmprejmuit		



REGISTRUL CADASTRAL AL IMOBILELOR

ANEXA Nr. 2

UAT Sânpaul
Zonă cooperativizată (Co)

Sector cadastral nr. 131

1. DESCRIEREA IMOBILULUI																
DATE TEREN											DATE CONSTRUCȚII					
Identificator teren	Adresă imobil	Număr cadastral	Nr. CF	Suprafața măsurată	Intravilan / extra.(I/E)	Nr. top.	Nr. tarla	Nr. parcelă	Categorie folosință	Suprafață parcelă	Identificator construcție	Cod grupă destinație	Suprafața construită	Nr. niveluri	Nr. CF	Constr. cu acte (DA/NU)
4647	Extravilan, Loc. Berindu, UAT. Sânpaul, Jud. Cluj; (Tarla: 32/2, Parcela: 13)		51385	1303	E		32/2	13	F	1303						

2. PROPRIETATEA / POSESIA													
Titularul dreptului / posesiei			Proprietar=1 / Posesor=0	Data nașterii / CUI	Domiciliu / Sediul	Cota parte	Identificator entitate asociată	Cotă parte teren UI	Mod de dobândire	Act juridic			Obs. privitoare la proprietar
Nume / Denumire	Inițiala tatălui	Prenume								Tip act	Nr. act / data	Emitent	
POP		GHEORGHE	1	24.06.1956	Loc. Cluj-Napoca, Al. Garbau, Nr.9, Ap.2, UAT. Cluj-Napoca, Jud. Cluj	1/2	4647		Succesiune	act notarial	43 / 16.06.2005	BNPADan Mircea Carlanaru si Mihaela Carlanaru	
POP		GHEORGHE	1	24.06.1956	Loc. Cluj-Napoca, Al. Garbau, Nr.9, Ap.2, UAT. Cluj-Napoca, Jud. Cluj	1/2	4647		Convenție	act notarial	3173 / 11.12.2019	JUCAN-ANDRIES Mariana Georgiana	bun propriu

3. SARCINI / DEZMEMBRĂMINTE												
Titular			Data nașterii / CUI	Domiciliu / Sediul	Tipul sarcinii sau al dezmembrămintelor dreptului de proprietate	Cota parte	Identificator entitate asociată	Act juridic			Valoare ipotecă	Tip monedă
Nume / Denumire	Inițiala tatălui	Prenume						Tip act	Nr. act / data	Emitent		
-	-	-	-	-	-	-	-	-	-	-	-	-

4. NOTĂRI, PROCESE, INTERDICȚII				
Tipul notării	Tip act	Nr. act/ data	Emitent	Identificator entitate asociată
-	-	-	-	-

5. OBSERVAȚII		
Imobil împrejmuit/ neîmprejmuit	Imobil contestat/ necontestat	Alte observații
Neîmprejmuit		



REGISTRUL CADASTRAL AL IMOBILELOR

ANEXA Nr. 2

UAT Sânpaul
Zonă cooperativizată (Co)

Sector cadastral nr. 131

1. DESCRIEREA IMOBILULUI																
DATE TEREN											DATE CONSTRUCȚII					
Identificator teren	Adresă imobil	Număr cadastral	Nr. CF	Suprafața măsurată	Intravilan / extra.(I/E)	Nr. top.	Nr. tarla	Nr. parcelă	Categorie folosință	Suprafață parcelă	Identificator construcție	Cod grupă destinație	Suprafața construită	Nr. niveluri	Nr. CF	Constr. cu acte (DA/NU)
4648	Extravilan, UAT. Sânpaul, Jud. Cluj; (Tarla: 32, Parcela: -)			40946	E		32		F	40946						

2. PROPRIETATEA / POSESIA													
Titularul dreptului / posesiei			Proprietar=1 / Posesor=0	Data nașterii / CUI	Domiciliu / Sediul	Cota parte	Identificator entitate asociată	Cotă parte teren UI	Mod de dobândire	Act juridic			Obs. privitoare la proprietar
Nume / Denumire	Inițiala tatălui	Prenume								Tip act	Nr. act / data	Emitent	
UAT SÂNPAUL			1	4546987	Loc. Sânpaul, UAT. Sânpaul, Jud. Cluj	1/1	4648		Lege	act normativ	7 / 13.03.1996	PARLAMENTUL ROMÂNIEI	Proprietar neidentificat. PROPRIETAR NEIDENTIFICAT

3. SARCINI / DEZMEMBRĂMINTE													
Titular			Data nașterii / CUI	Domiciliu / Sediul	Tipul sarcinii sau al dezmembrămintelor dreptului de proprietate	Cota parte	Identificator entitate asociată	Act juridic			Valoare ipotecă	Tip monedă	
Nume / Denumire	Inițiala tatălui	Prenume						Tip act	Nr. act / data	Emitent			
-	-	-	-	-	-	-	-	-	-	-	-	-	-

4. NOTĂRI, PROCESE, INTERDICȚII				
Tipul notării	Tip act	Nr. act / data	Emitent	Identificator entitate asociată
-	-	-	-	-

5. OBSERVAȚII		
Imobil împrejmuit / neîmprejmuit	Imobil contestat / necontestat	Alte observații
Neîmprejmuit		



REGISTRUL CADASTRAL AL IMOBILELOR

ANEXA Nr. 2

UAT Sânpaul
Zonă cooperativizată (Co)

Sector cadastral nr. 131

1. DESCRIEREA IMOBILULUI																
DATE TEREN											DATE CONSTRUCȚII					
Identificator teren	Adresă imobil	Număr cadastral	Nr. CF	Suprafața măsurată	Intravilan / extra.(I/E)	Nr. top.	Nr. tarla	Nr. parcelă	Categorie folosință	Suprafață parcelă	Identificator construcție	Cod grupă destinație	Suprafața construită	Nr. niveluri	Nr. CF	Constr. cu acte (DA/NU)
4649	Extravilan, UAT. Sânpaul, Jud. Cluj; (Tarla: 32/2, Parcela: -)			3499	E		32/2		F	3499						

2. PROPRIETATEA / POSESIA													
Titularul dreptului / posesiei			Proprietar=1 / Posesor=0	Data nașterii / CUI	Domiciliu / Sediul	Cota parte	Identificator entitate asociată	Cotă parte teren UI	Mod de dobândire	Act juridic			Obs. privitoare la proprietar
Nume / Denumire	Inițiala tatălui	Prenume								Tip act	Nr. act / data	Emitent	
UAT SÂNPAUL			1	4546987	Loc. Sânpaul, UAT. Sânpaul, Jud. Cluj	1/1	4649		Lege	act normativ	7 / 13.03.1996	PARLAMENTUL ROMÂNIEI	Proprietar neidentificat. PROPRIETAR NEIDENTIFICAT

3. SARCINI / DEZMEMBRĂMINTE													
Titular			Data nașterii / CUI	Domiciliu / Sediul	Tipul sarcinii sau al dezmembrămintelor dreptului de proprietate	Cota parte	Identificator entitate asociată	Act juridic			Valoare ipotecă	Tip monedă	
Nume / Denumire	Inițiala tatălui	Prenume						Tip act	Nr. act / data	Emitent			
-	-	-	-	-	-	-	-	-	-	-	-	-	-

4. NOTĂRI, PROCESE, INTERDICȚII				
Tipul notării	Tip act	Nr. act / data	Emitent	Identificator entitate asociată
-	-	-	-	-

5. OBSERVAȚII		
Imobil împrejmuit / neîmprejmuit	Imobil contestat / necontestat	Alte observații
Neîmprejmuit		



REGISTRUL CADASTRAL AL IMOBILELOR

ANEXA Nr. 2

UAT Sânpaul
Zonă cooperativizată (Co)

Sector cadastral nr. 131

1. DESCRIEREA IMOBILULUI																
DATE TEREN											DATE CONSTRUCȚII					
Identificator teren	Adresă imobil	Număr cadastral	Nr. CF	Suprafața măsurată	Intravilan / extra.(I/E)	Nr. top.	Nr. tarla	Nr. parcelă	Categorie folosință	Suprafață parcelă	Identificator construcție	Cod grupă destinație	Suprafața construită	Nr. niveluri	Nr. CF	Constr. cu acte (DA/NU)
4650	Extravilan, UAT. Sânpaul, Jud. Cluj; (Tarla: 32/2, Parcela: -)			1009	E		32/2		DR	1009						

2. PROPRIETATEA / POSESIA													
Titularul dreptului / posesiei			Proprietar=1 / Posesor=0	Data nașterii / CUI	Domiciliu / Sediu	Cota parte	Identificator entitate asociată	Cotă parte teren UI	Mod de dobândire	Act juridic			Obs. privitoare la proprietar
Nume / Denumire	Inițiala tatălui	Prenume								Tip act	Nr. act / data	Emitent	
UAT SÂNPAUL			1	4546987	Loc. Sânpaul, UAT. Sânpaul, Jud. Cluj	1/1	4650		Lege	act normativ	7 / 13.03.1996	PARLAMENTUL ROMÂNIEI	PROPRIETAR NEIDENTIFICAT

3. SARCINI / DEZMEMBRĂMINTE												
Titular			Data nașterii / CUI	Domiciliu / Sediu	Tipul sarcinii sau al dezmembrămintelor dreptului de proprietate	Cota parte	Identificator entitate asociată	Act juridic			Valoare ipotecă	Tip monedă
Nume / Denumire	Inițiala tatălui	Prenume						Tip act	Nr. act / data	Emitent		
-	-	-	-	-	-	-	-	-	-	-	-	-

4. NOTĂRI, PROCESE, INTERDICȚII				
Tipul notării	Tip act	Nr. act / data	Emitent	Identificator entitate asociată
-	-	-	-	-

5. OBSERVAȚII		
Imobil împrejmuit / neîmprejmuit	Imobil contestat / necontestat	Alte observații
Neîmprejmuit		



REGISTRUL CADASTRAL AL IMOBILELOR

ANEXA Nr. 2

UAT Sânpaul
Zonă cooperativizată (Co)

Sector cadastral nr. 131

1. DESCRIEREA IMOBILULUI																
DATE TEREN											DATE CONSTRUCȚII					
Identificator teren	Adresă imobil	Număr cadastral	Nr. CF	Suprafața măsurată	Intravilan / extra.(I/E)	Nr. top.	Nr. tarla	Nr. parcelă	Categorie folosință	Suprafață parcelă	Identificator construcție	Cod grupă destinație	Suprafața construită	Nr. niveluri	Nr. CF	Constr. cu acte (DA/NU)
4651	Extravilan, Loc. Berindu, UAT. Sânpaul, Jud. Cluj; (Tarla: 32/2, Parcela: 13)		51381	4270	E		32/2	13	F	4270						

2. PROPRIETATEA / POSESIA													
Titularul dreptului / posesiei			Proprietar=1 / Posesor=0	Data nașterii / CUI	Domiciliu / Sediu	Cota parte	Identificator entitate asociată	Cotă parte teren UI	Mod de dobândire	Act juridic			Obs. privitoare la proprietar
Nume / Denumire	Inițiala tatălui	Prenume								Tip act	Nr. act / data	Emitent	
POP		GHEORGHE	1	24.06.1956	Loc. Cluj-Napoca, Al. Garbau, Nr.9, Ap.2, UAT. Cluj-Napoca, Jud. Cluj	1/2	4651		Succesiune	act notarial	43 / 16.06.2005	BNPA Dan Mircea Calanaru si Mihaela Carlanaru	bun propriu
POP		GHEORGHE	1	24.06.1956	Loc. Cluj-Napoca, Al. Garbau, Nr.9, Ap.2, UAT. Cluj-Napoca, Jud. Cluj	1/2	4651		Convenție	act notarial	3173 / 11.12.2019	JUCAN-ANDRIES Mariana Georgiana	

3. SARCINI / DEZMEMBRĂMINTE												
Titular			Data nașterii / CUI	Domiciliu / Sediu	Tipul sarcinii sau al dezmembrămintelor dreptului de proprietate	Cota parte	Identificator entitate asociată	Act juridic			Valoare ipotecă	Tip monedă
Nume / Denumire	Inițiala tatălui	Prenume						Tip act	Nr. act / data	Emitent		
-	-	-	-	-	-	-	-	-	-	-	-	-

4. NOTĂRI, PROCESE, INTERDICȚII				
Tipul notării	Tip act	Nr. act/ data	Emitent	Identificator entitate asociată
-	-	-	-	-

5. OBSERVAȚII		
Imobil împrejmuit/ neîmprejmuit	Imobil contestat/ necontestat	Alte observații
Neîmprejmuit		



REGISTRUL CADASTRAL AL IMOBILELOR

ANEXA Nr. 2

UAT Sânpaul
Zonă cooperativizată (Co)

Sector cadastral nr. 131

1. DESCRIEREA IMOBILULUI																
DATE TEREN											DATE CONSTRUCȚII					
Identificator teren	Adresă imobil	Număr cadastral	Nr. CF	Suprafața măsurată	Intravilan / extra.(I/E)	Nr. top.	Nr. tarla	Nr. parcelă	Categorie folosință	Suprafață parcelă	Identificator construcție	Cod grupă destinație	Suprafața construită	Nr. niveluri	Nr. CF	Constr. cu acte (DA/NU)
4652	Extravilan, UAT. Sânpaul, Jud. Cluj; (Tarla: 32, Parcela: -)			656	E		32		F	656						

2. PROPRIETATEA / POSESIA													
Titularul dreptului / posesiei			Proprietar=1 / Posesor=0	Data nașterii / CUI	Domiciliu / Sediu	Cota parte	Identificator entitate asociată	Cotă parte teren UI	Mod de dobândire	Act juridic			Obs. privitoare la proprietar
Nume / Denumire	Inițiala tatălui	Prenume								Tip act	Nr. act / data	Emitent	
UAT SÂNPAUL			1	4546987	Loc. Sânpaul, UAT. Sânpaul, Jud. Cluj	1/1	4652		Lege	act normativ	7 / 13.03.1996	PARLAMENTUL ROMÂNIEI	Proprietar neidentificat. PROPRIETAR NEIDENTIFICAT

3. SARCINI / DEZMEMBRĂMINTE												
Titular			Data nașterii / CUI	Domiciliu / Sediu	Tipul sarcinii sau al dezmembrămintelor dreptului de proprietate	Cota parte	Identificator entitate asociată	Act juridic			Valoare ipotecă	Tip monedă
Nume / Denumire	Inițiala tatălui	Prenume						Tip act	Nr. act / data	Emitent		
-	-	-	-	-	-	-	-	-	-	-	-	-

4. NOTĂRI, PROCESE, INTERDICȚII				
Tipul notării	Tip act	Nr. act/ data	Emitent	Identificator entitate asociată
-	-	-	-	-

5. OBSERVAȚII		
Imobil împrejmuit/ neîmprejmuit	Imobil contestat/ necontestat	Alte observații
Neîmprejmuit		



REGISTRUL CADASTRAL AL IMOBILELOR

ANEXA Nr. 2

UAT Sânpaul
Zonă cooperativizată (Co)

Sector cadastral nr. 131

1. DESCRIEREA IMOBILULUI																
DATE TEREN											DATE CONSTRUCȚII					
Identificator teren	Adresă imobil	Număr cadastral	Nr. CF	Suprafața măsurată	Intravilan / extra.(I/E)	Nr. top.	Nr. tarla	Nr. parcelă	Categorie folosință	Suprafață parcelă	Identificator construcție	Cod grupă destinație	Suprafața construită	Nr. niveluri	Nr. CF	Constr. cu acte (DA/NU)
4653	Extravilan, Loc. Berindu, UAT. Sânpaul, Jud. Cluj; (Tarla: 32/2, Parcela: 13)		51386	4527	E		32/2	13	F	4527						

2. PROPRIETATEA / POSESIA													
Titularul dreptului / posesiei			Proprietar=1 / Posesor=0	Data nașterii / CUI	Domiciliu / Sediul	Cota parte	Identificator entitate asociată	Cotă parte teren UI	Mod de dobândire	Act juridic			Obs. privitoare la proprietar
Nume / Denumire	Inițiala tatălui	Prenume								Tip act	Nr. act / data	Emitent	
POP		VIORREL	1	04.06.1952	Loc. Cluj-Napoca, Str. București, Nr.86, Ap.4, UAT. Cluj-Napoca, Jud. Cluj	1/2	4653		Succesiune	act notarial	43 / 16.06.2005	BNPA Dan Mircea Carlanarusi Mihaela Carlanaru	
POP		VIORREL	1	04.06.1952	Loc. Cluj-Napoca, Str. București, Nr.86, Ap.4, UAT. Cluj-Napoca, Jud. Cluj	1/2	4653		Convenție	act notarial	3173 / 11.12.2019	JUCAN-ANDRIES Mariana Georgiana	bun propriu

3. SARCINI / DEZMEMBRĂMINTE												
Titular			Data nașterii / CUI	Domiciliu / Sediul	Tipul sarcinii sau al dezmembrămintelor dreptului de proprietate	Cota parte	Identificator entitate asociată	Act juridic			Valoare ipotecă	Tip monedă
Nume / Denumire	Inițiala tatălui	Prenume						Tip act	Nr. act / data	Emitent		
-	-	-	-	-	-	-	-	-	-	-	-	-

4. NOTĂRI, PROCESE, INTERDICȚII				
Tipul notării	Tip act	Nr. act/ data	Emitent	Identificator entitate asociată
-	-	-	-	-

5. OBSERVAȚII		
Imobil împrejmuit/ neîmprejmuit	Imobil contestat/ necontestat	Alte observații
Neîmprejmuit		



REGISTRUL CADASTRAL AL IMOBILELOR

ANEXA Nr. 2

UAT Sânpaul
Zonă cooperativizată (Co)

Sector cadastral nr. 131

1. DESCRIEREA IMOBILULUI																
DATE TEREN											DATE CONSTRUCȚII					
Identificator teren	Adresă imobil	Număr cadastral	Nr. CF	Suprafața măsurată	Intravilan / extra.(I/E)	Nr. top.	Nr. tarla	Nr. parcelă	Categorie folosință	Suprafață parcelă	Identificator construcție	Cod grupă destinație	Suprafața construită	Nr. niveluri	Nr. CF	Constr. cu acte (DA/NU)
4654	Extravilan, UAT. Sânpaul, Jud. Cluj; (Tarla: 32/2, Parcela: 12/2)			3400	E		32/2	12/2	N	3400						

2. PROPRIETATEA / POSESIA													
Titularul dreptului / posesiei			Proprietar=1 / Posesor=0	Data nașterii / CUI	Domiciliu / Sediu	Cota parte	Identificator entitate asociată	Cotă parte teren UI	Mod de dobândire	Act juridic			Obs. privitoare la proprietar
Nume / Denumire	Inițiala tatălui	Prenume								Tip act	Nr. act / data	Emitent	
HOMAN		RODICA-IOANA	1	07.01.1967	Loc. Aghiresu, Bl.74, Ap.11, UAT. Aghireșu, Jud. Cluj	1/1	4654		Convenție	act notarial	10 / 26.04.2007	BNP DOBRE ION	

3. SARCINI / DEZMEMBRĂMINTE												
Titular			Data nașterii / CUI	Domiciliu / Sediu	Tipul sarcinii sau al dezmembrămintelor dreptului de proprietate	Cota parte	Identificator entitate asociată	Act juridic			Valoare ipotecă	Tip monedă
Nume / Denumire	Inițiala tatălui	Prenume						Tip act	Nr. act / data	Emitent		
-	-	-	-	-	-	-	-	-	-	-	-	-

4. NOTĂRI, PROCESE, INTERDICȚII				
Tipul notării	Tip act	Nr. act/ data	Emitent	Identificator entitate asociată
-	-	-	-	-

5. OBSERVAȚII		
Imobil împrejmuit/ neîmprejmuit	Imobil contestat/ necontestat	Alte observații
Neîmprejmuit		



REGISTRUL CADASTRAL AL IMOBILELOR

ANEXA Nr. 2

UAT Sânpaul
Zonă cooperativizată (Co)

Sector cadastral nr. 131

1. DESCRIEREA IMOBILULUI																
DATE TEREN											DATE CONSTRUCȚII					
Identificator teren	Adresă imobil	Număr cadastral	Nr. CF	Suprafața măsurată	Intravilan / extra.(I/E)	Nr. top.	Nr. tarla	Nr. parcelă	Categorie folosință	Suprafață parcelă	Identificator construcție	Cod grupă destinație	Suprafața construită	Nr. niveluri	Nr. CF	Constr. cu acte (DA/NU)
4655	Extravilan, UAT. Sânpaul, Jud. Cluj; (Tarla: 32/2, Parcela: 35)			400	E		32/2	35	F	400						

2. PROPRIETATEA / POSESIA													
Titularul dreptului / posesiei			Proprietar=1 / Posesor=0	Data nașterii / CUI	Domiciliu / Sediul	Cota parte	Identificator entitate asociată	Cotă parte teren UI	Mod de dobândire	Act juridic			Obs. privitoare la proprietar
Nume / Denumire	Inițiala tatălui	Prenume								Tip act	Nr. act / data	Emitent	
DÂNCAN		RODICA-FIRUȚA	1	01.12.1963	Loc. Baciu, Al. TRANDAFIRILOR, Nr.6, Bl.B, Ap.8, UAT. Baciu, Jud. Cluj	1/2	4655		Succesiune	act notarial	62 / 06.08.2012	BNP DOBRE ION	
MIRON		DIANA-ADRIANA	1	01.12.1974	Loc. Florești, Str. SUB CETATE, Nr.214, Ap.3, UAT. Florești, Jud. Cluj	1/2	4655		Succesiune	act notarial	62 / 06.08.2012	BNP DOBRE ION	

3. SARCINI / DEZMEMBRĂMINTE												
Titular			Data nașterii / CUI	Domiciliu / Sediul	Tipul sarcinii sau al dezmembrămintelor dreptului de proprietate	Cota parte	Identificator entitate asociată	Act juridic			Valoare ipotecă	Tip monedă
Nume / Denumire	Inițiala tatălui	Prenume						Tip act	Nr. act / data	Emitent		
-	-	-	-	-	-	-	-	-	-	-	-	-

4. NOTĂRI, PROCESE, INTERDICȚII				
Tipul notării	Tip act	Nr. act / data	Emitent	Identificator entitate asociată
-	-	-	-	-

5. OBSERVAȚII		
Imobil împrejmuit / neîmprejmuit	Imobil contestat / necontestat	Alte observații
Neîmprejmuit		



REGISTRUL CADASTRAL AL IMOBILELOR

ANEXA Nr. 2

UAT Sânpaul
Zonă cooperativizată (Co)

Sector cadastral nr. 131

1. DESCRIEREA IMOBILULUI																
DATE TEREN											DATE CONSTRUCȚII					
Identificator teren	Adresă imobil	Număr cadastral	Nr. CF	Suprafața măsurată	Intravilan / extra.(I/E)	Nr. top.	Nr. tarla	Nr. parcelă	Categorie folosință	Suprafață parcelă	Identificator construcție	Cod grupă destinație	Suprafața construită	Nr. niveluri	Nr. CF	Constr. cu acte (DA/NU)
4656	Extravilan, UAT. Sânpaul, Jud. Cluj; (Tarla: 32/2, Parcela: -)			4932	E		32/2		DR	4932						

2. PROPRIETATEA / POSESIA													
Titularul dreptului / posesiei			Proprietar=1 / Posesor=0	Data nașterii / CUI	Domiciliu / Sediu	Cota parte	Identificator entitate asociată	Cotă parte teren UI	Mod de dobândire	Act juridic			Obs. privitoare la proprietar
Nume / Denumire	Inițiala tatălui	Prenume								Tip act	Nr. act / data	Emitent	
UAT SÂNPAUL			1	4546987	Loc. Sânpaul, UAT. Sânpaul, Jud. Cluj	1/1	4656		Lege	act normativ	7 / 13.03.1996	PARLAMENTUL ROMÂNIEI	PROPRIETAR NEIDENTIFICAT

3. SARCINI / DEZMEMBRĂMINTE												
Titular			Data nașterii / CUI	Domiciliu / Sediu	Tipul sarcinii sau al dezmembrămintelor dreptului de proprietate	Cota parte	Identificator entitate asociată	Act juridic			Valoare ipotecă	Tip monedă
Nume / Denumire	Inițiala tatălui	Prenume						Tip act	Nr. act / data	Emitent		
-	-	-	-	-	-	-	-	-	-	-	-	-

4. NOTĂRI, PROCESE, INTERDICȚII				
Tipul notării	Tip act	Nr. act / data	Emitent	Identificator entitate asociată
-	-	-	-	-

5. OBSERVAȚII		
Imobil împrejmuit / neîmprejmuit	Imobil contestat / necontestat	Alte observații
Neîmprejmuit		



REGISTRUL CADASTRAL AL IMOBILELOR

ANEXA Nr. 2

UAT Sânpaul
Zonă cooperativizată (Co)

Sector cadastral nr. 131

1. DESCRIEREA IMOBILULUI																
DATE TEREN											DATE CONSTRUCȚII					
Identificator teren	Adresă imobil	Număr cadastral	Nr. CF	Suprafața măsurată	Intravilan / extra.(I/E)	Nr. top.	Nr. tarla	Nr. parcelă	Categorie folosință	Suprafață parcelă	Identificator construcție	Cod grupă destinație	Suprafața construită	Nr. niveluri	Nr. CF	Constr. cu acte (DA/NU)
4657	Extravilan, UAT. Sânpaul, Jud. Cluj; (Tarla: 32/2, Parcela: 46)			1000	E		32/2	46	F	1000						

2. PROPRIETATEA / POSESIA																
Titularul dreptului / posesiei			Proprietar=1 / Posesor=0	Data nașterii / CUI	Domiciliu / Sediu	Cota parte	Identificator entitate asociată	Cotă parte teren UI	Mod de dobândire	Act juridic			Obs. privitoare la proprietar			
Nume / Denumire	Inițiala tatălui	Prenume								Tip act	Nr. act / data	Emitent				
MURE ȘAN	I	GHEORGHE	1		Loc. Sânpaul, UAT. Sânpaul, Jud. Cluj	1/1	4657		Reconstituire	act administrativ	27612/1095 / 04.11.1997	CJPSDPAT CLUJ				

3. SARCINI / DEZMEMBRĂMINTE																
Titular			Data nașterii / CUI	Domiciliu / Sediu	Tipul sarcinii sau al dezmembrămintelor dreptului de proprietate	Cota parte	Identificator entitate asociată	Act juridic			Valoare ipotecă	Tip monedă				
Nume / Denumire	Inițiala tatălui	Prenume						Tip act	Nr. act / data	Emitent						
-	-	-	-	-	-	-	-	-	-	-	-	-	-	-	-	-

4. NOTĂRI, PROCESE, INTERDICȚII															
Tipul notării						Tip act		Nr. act / data		Emitent		Identificator entitate asociată			
-						-		-		-		-			

5. OBSERVAȚII															
Imobil împrejmuit / neîmprejmuit				Imobil contestat / necontestat				Alte observații							
Neîmprejmuit															



REGISTRUL CADASTRAL AL IMOBILELOR

ANEXA Nr. 2

UAT Sânpaul
Zonă cooperativizată (Co)

Sector cadastral nr. 131

1. DESCRIEREA IMOBILULUI																
DATE TEREN											DATE CONSTRUCȚII					
Identificator teren	Adresă imobil	Număr cadastral	Nr. CF	Suprafața măsurată	Intravilan / extra.(I/E)	Nr. top.	Nr. tarla	Nr. parcelă	Categorie folosință	Suprafață parcelă	Identificator construcție	Cod grupă destinație	Suprafața construită	Nr. niveluri	Nr. CF	Constr. cu acte (DA/NU)
4658	Extravilan, UAT. Sânpaul, Jud. Cluj; (Tarla: 32/2, Parcela: 46)			1000	E		32/2	46	F	1000						

2. PROPRIETATEA / POSESIA													
Titularul dreptului / posesiei			Proprietar=1 / Posesor=0	Data nașterii / CUI	Domiciliu / Sediu	Cota parte	Identificator entitate asociată	Cotă parte teren UI	Mod de dobândire	Act juridic			Obs. privitoare la proprietar
Nume / Denumire	Inițiala tatălui	Prenume								Tip act	Nr. act / data	Emitent	
PĂRĂUAN	V	GHEORGHE	1		Loc. Sardu, UAT. Sânpaul, Jud. Cluj	1/1	4658		Reconstituire	act administrativ	27612/1008 / 10.10.1997	CJPSPAT CLUJ	

3. SARCINI / DEZMEMBRĂMINTE												
Titular			Data nașterii / CUI	Domiciliu / Sediu	Tipul sarcinii sau al dezmembrămintelor dreptului de proprietate	Cota parte	Identificator entitate asociată	Act juridic			Valoare ipotecă	Tip monedă
Nume / Denumire	Inițiala tatălui	Prenume						Tip act	Nr. act / data	Emitent		
-	-	-	-	-	-	-	-	-	-	-	-	-

4. NOTĂRI, PROCESE, INTERDICȚII				
Tipul notării	Tip act	Nr. act / data	Emitent	Identificator entitate asociată
-	-	-	-	-

5. OBSERVAȚII		
Imobil împrejmuit / neîmprejmuit	Imobil contestat / necontestat	Alte observații
Neîmprejmuit		



REGISTRUL CADASTRAL AL IMOBILELOR

ANEXA Nr. 2

UAT Sânpaul
Zonă cooperativizată (Co)

Sector cadastral nr. 131

1. DESCRIEREA IMOBILULUI																
DATE TEREN											DATE CONSTRUCȚII					
Identificator teren	Adresă imobil	Număr cadastral	Nr. CF	Suprafața măsurată	Intravilan / extra.(I/E)	Nr. top.	Nr. tarla	Nr. parcelă	Categorie folosință	Suprafață parcelă	Identificator construcție	Cod grupă destinație	Suprafața construită	Nr. niveluri	Nr. CF	Constr. cu acte (DA/NU)
4659	Extravilan, UAT. Sânpaul, Jud. Cluj; (Tarla: 32/2, Parcela: 12/1)			8800	E		32/2	12/1	F	8800						

2. PROPRIETATEA / POSESIA													
Titularul dreptului / posesiei			Proprietar=1 / Posesor=0	Data nașterii / CUI	Domiciliu / Sediul	Cota parte	Identificator entitate asociată	Cotă parte teren UI	Mod de dobândire	Act juridic			Obs. privitoare la proprietar
Nume / Denumire	Inițiala tatălui	Prenume								Tip act	Nr. act / data	Emitent	
CHIOREAN	I	VASILE	1		Loc. Topa Mica, UAT. Sânpaul, Jud. Cluj	1/1	4659		Reconstituire	act administrativ	28067/1125 / 09.02.1998	CJPSPAT CLUJ	

3. SARCINI / DEZMEMBRĂMINTE													
Titular			Data nașterii / CUI	Domiciliu / Sediul	Tipul sarcinii sau al dezmembrămintelor dreptului de proprietate	Cota parte	Identificator entitate asociată	Act juridic			Valoare ipotecă	Tip monedă	
Nume / Denumire	Inițiala tatălui	Prenume						Tip act	Nr. act / data	Emitent			
-	-	-	-	-	-	-	-	-	-	-	-	-	-

4. NOTĂRI, PROCESE, INTERDICȚII											
Tipul notării					Tip act		Nr. act / data		Emitent		Identificator entitate asociată
se notează posesia faptică în favoarea lui - CHIOREAN VIOREL					act administrativ		3329 / 27.10.2022		PRIMĂRIA COMUNEI SÂNPAIL		4659

5. OBSERVAȚII										
Imobil împrejmuit / neîmprejmuit			Imobil contestat / necontestat				Alte observații			
Neîmprejmuit										



REGISTRUL CADASTRAL AL IMOBILELOR

ANEXA Nr. 2

UAT Sânpaul
Zonă cooperativizată (Co)

Sector cadastral nr. 131

1. DESCRIEREA IMOBILULUI																
DATE TEREN											DATE CONSTRUCȚII					
Identificator teren	Adresă imobil	Număr cadastral	Nr. CF	Suprafața măsurată	Intravilan / extra.(I/E)	Nr. top.	Nr. tarla	Nr. parcelă	Categorie folosință	Suprafață parcelă	Identificator construcție	Cod grupă destinație	Suprafața construită	Nr. niveluri	Nr. CF	Constr. cu acte (DA/NU)
4660	Extravilan, UAT. Sânpaul, Jud. Cluj; (Tarla: 32/2, Parcela: -)			20515	E		32/2		F	20515						

2. PROPRIETATEA / POSESIA													
Titularul dreptului / posesiei			Proprietar=1 / Posesor=0	Data nașterii / CUI	Domiciliu / Sediu	Cota parte	Identificator entitate asociată	Cotă parte teren UI	Mod de dobândire	Act juridic			Obs. privitoare la proprietar
Nume / Denumire	Inițiala tatălui	Prenume								Tip act	Nr. act / data	Emitent	
UAT SÂNPAUL			1	4546987	Loc. Sânpaul, UAT. Sânpaul, Jud. Cluj	1/1	4660		Lege	act normativ	7 / 13.03.1996	PARLAMENTUL ROMÂNIEI	Proprietar neidentificat. PROPRIETAR NEIDENTIFICAT

3. SARCINI / DEZMEMBRĂMINTE													
Titular			Data nașterii / CUI	Domiciliu / Sediu	Tipul sarcinii sau al dezmembrămintelor dreptului de proprietate	Cota parte	Identificator entitate asociată	Act juridic			Valoare ipotecă	Tip monedă	
Nume / Denumire	Inițiala tatălui	Prenume						Tip act	Nr. act / data	Emitent			
-	-	-	-	-	-	-	-	-	-	-	-	-	-

4. NOTĂRI, PROCESE, INTERDICȚII				
Tipul notării	Tip act	Nr. act/ data	Emitent	Identificator entitate asociată
-	-	-	-	-

5. OBSERVAȚII		
Imobil împrejmuit/ neîmprejmuit	Imobil contestat/ necontestat	Alte observații
Neîmprejmuit		



REGISTRUL CADASTRAL AL IMOBILELOR

ANEXA Nr. 2

UAT Sânpaul
Zonă cooperativizată (Co)

Sector cadastral nr. 131

1. DESCRIEREA IMOBILULUI																
DATE TEREN											DATE CONSTRUCȚII					
Identificator teren	Adresă imobil	Număr cadastral	Nr. CF	Suprafața măsurată	Intravilan / extra.(I/E)	Nr. top.	Nr. tarla	Nr. parcelă	Categorie folosință	Suprafață parcelă	Identificator construcție	Cod grupă destinație	Suprafața construită	Nr. niveluri	Nr. CF	Constr. cu acte (DA/NU)
4661	Extravilan, UAT. Sânpaul, Jud. Cluj; (Tarla: 32/2, Parcela: -)			8904	E		32/2		F	8904						

2. PROPRIETATEA / POSESIA													
Titularul dreptului / posesiei			Proprietar=1 / Posesor=0	Data nașterii / CUI	Domiciliu / Sediu	Cota parte	Identificator entitate asociată	Cotă parte teren UI	Mod de dobândire	Act juridic			Obs. privitoare la proprietar
Nume / Denumire	Inițiala tatălui	Prenume								Tip act	Nr. act / data	Emitent	
UAT SÂNPAUL			1	4546987	Loc. Sânpaul, UAT. Sânpaul, Jud. Cluj	1/1	4661		Lege	act normativ	7 / 13.03.1996	PARLAMENTUL ROMÂNIEI	Proprietar neidentificat. PROPRIETAR NEIDENTIFICAT

3. SARCINI / DEZMEMBRĂMINTE												
Titular			Data nașterii / CUI	Domiciliu / Sediu	Tipul sarcinii sau al dezmembrămintelor dreptului de proprietate	Cota parte	Identificator entitate asociată	Act juridic			Valoare ipotecă	Tip monedă
Nume / Denumire	Inițiala tatălui	Prenume						Tip act	Nr. act / data	Emitent		
-	-	-	-	-	-	-	-	-	-	-	-	-

4. NOTĂRI, PROCESE, INTERDICȚII				
Tipul notării	Tip act	Nr. act / data	Emitent	Identificator entitate asociată
-	-	-	-	-

5. OBSERVAȚII		
Imobil împrejmuit / neîmprejmuit	Imobil contestat / necontestat	Alte observații
Neîmprejmuit		



REGISTRUL CADASTRAL AL IMOBILELOR

ANEXA Nr. 2

UAT Sânpaul
Zonă cooperativizată (Co)

Sector cadastral nr. 131

1. DESCRIEREA IMOBILULUI																
DATE TEREN											DATE CONSTRUCȚII					
Identificator teren	Adresă imobil	Număr cadastral	Nr. CF	Suprafața măsurată	Intravilan / extra.(I/E)	Nr. top.	Nr. tarla	Nr. parcelă	Categorie folosință	Suprafață parcelă	Identificator construcție	Cod grupă destinație	Suprafața construită	Nr. niveluri	Nr. CF	Constr. cu acte (DA/NU)
4662	Extravilan, UAT. Sânpaul, Jud. Cluj; (Tarla: 32, Parcela: 11)			2900	E		32	11	F	2900						

2. PROPRIETATEA / POSESIA													
Titularul dreptului / posesiei			Proprietar=1 / Posesor=0	Data nașterii / CUI	Domiciliu / Sediu	Cota parte	Identificator entitate asociată	Cotă parte teren UI	Mod de dobândire	Act juridic			Obs. privitoare la proprietar
Nume / Denumire	Inițiala tatălui	Prenume								Tip act	Nr. act / data	Emitent	
TOANCA		ELVIRA	1	01.06.1952	Loc. Baciui, Al. TRANDAFIRILOR, Nr.6, Bl.B, Ap.4, UAT. Baciui, Jud. Cluj	1/1	4662		Convenție	act notarial	1272 / 25.05.2015	BNP DOBRE ION	

3. SARCINI / DEZMEMBRĂMINTE													
Titular			Data nașterii / CUI	Domiciliu / Sediu	Tipul sarcinii sau al dezmembrămintelor dreptului de proprietate	Cota parte	Identificator entitate asociată	Act juridic			Valoare ipotecă	Tip monedă	
Nume / Denumire	Inițiala tatălui	Prenume						Tip act	Nr. act / data	Emitent			
-	-	-	-	-	-	-	-	-	-	-	-	-	-

4. NOTĂRI, PROCESE, INTERDICȚII				
Tipul notării	Tip act	Nr. act / data	Emitent	Identificator entitate asociată
-	-	-	-	-

5. OBSERVAȚII		
Imobil împrejmuit / neîmprejmuit	Imobil contestat / necontestat	Alte observații
Neîmprejmuit		



REGISTRUL CADASTRAL AL IMOBILELOR

ANEXA Nr. 2

UAT Sânpaul
Zonă cooperativizată (Co)

Sector cadastral nr. 131

1. DESCRIEREA IMOBILULUI																
DATE TEREN											DATE CONSTRUCȚII					
Identificator teren	Adresă imobil	Număr cadastral	Nr. CF	Suprafața măsurată	Intravilan / extra.(I/E)	Nr. top.	Nr. tarla	Nr. parcelă	Categorie folosință	Suprafață parcelă	Identificator construcție	Cod grupă destinație	Suprafața construită	Nr. niveluri	Nr. CF	Constr. cu acte (DA/NU)
4663	Extravilan, UAT. Sânpaul, Jud. Cluj; (Tarla: 32/2, Parcela: 47)			4000	E		32/2	47	F	4000						

2. PROPRIETATEA / POSESIA															
Titularul dreptului / posesiei			Proprietar=1 / Posesor=0	Data nașterii / CUI	Domiciliu / Sediu	Cota parte	Identificator entitate asociată	Cotă parte teren UI	Mod de dobândire	Act juridic			Obs. privitoare la proprietar		
Nume / Denumire	Inițiala tatălui	Prenume								Tip act	Nr. act / data	Emitent			
CHIOREAN		CRISTINEL-SORIN	1	23.02.1974	Loc. Baci, Str. TRANSILVANIEI, Nr.197, UAT. Baci, Jud. Cluj	1/1	4663		Convenție	act notarial	341 / 13.02.2020	BNP JUCAN-ANDRIE Ș MARIANA-GEORGIANA			

3. SARCINI / DEZMEMBRĂMINTE															
Titular			Data nașterii / CUI	Domiciliu / Sediu	Tipul sarcinii sau al dezmembrămintelor dreptului de proprietate	Cota parte	Identificator entitate asociată	Act juridic			Valoare ipotecă	Tip monedă			
Nume / Denumire	Inițiala tatălui	Prenume						Tip act	Nr. act / data	Emitent					
-	-	-	-	-	-	-	-	-	-	-	-	-	-		

4. NOTĂRI, PROCESE, INTERDICȚII															
Tipul notării						Tip act		Nr. act / data		Emitent		Identificator entitate asociată			
-						-		-		-		-			

5. OBSERVAȚII															
Imobil împrejmuit / neîmprejmuit				Imobil contestat / necontestat				Alte observații							
Neîmprejmuit								T32/2 din TP se identifică în realitate cu T32/2							



REGISTRUL CADASTRAL AL IMOBILELOR

ANEXA Nr. 2

UAT Sânpaul
Zonă cooperativizată (Co)

Sector cadastral nr. 131

1. DESCRIEREA IMOBILULUI																
DATE TEREN										DATE CONSTRUCȚII						
Identificator teren	Adresă imobil	Număr cadastral	Nr. CF	Suprafața măsurată	Intravilan / extra.(I/E)	Nr. top.	Nr. tarla	Nr. parcelă	Categorie folosință	Suprafață parcelă	Identificator construcție	Cod grupă destinație	Suprafața construită	Nr. niveluri	Nr. CF	Constr. cu acte (DA/NU)
4664	Extravilan, Loc. Berindu, UAT. Sânpaul, Jud. Cluj; (Tarla: 32/2, Parcela: 48)		50358	4000	E		32/2	48	F	4000						

2. PROPRIETATEA / POSESIA													
Titularul dreptului / posesiei			Proprietar=1 / Posesor=0	Data nașterii / CUI	Domiciliu / Sediu	Cota parte	Identificator entitate asociată	Cotă parte teren UI	Mod de dobândire	Act juridic			Obs. privitoare la proprietar
Nume / Denumire	Inițiala tatălui	Prenume								Tip act	Nr. act / data	Emitent	
SÎNTĂMĂRIAN		LORIN-LUCIAN	1	03.12.1968	Jud: Neidentifica	1/2	4664		Convenție	act notarial	798 / 16.05.2012	POP SERGIU MIRCEA	și soția
SÎNTĂMĂRIAN		CRISTINA-MIRELA	1	30.07.1969	Loc: Cluj-Napoca, Strada: Campului, Nr: 7								ca bun comun
BADIU		IOAN RADU	1	24.06.1963	Loc. Sânpaul, UAT. Sânpaul, Jud. Cluj	1/2	4664		Convenție	act notarial	798 / 16.05.2012	POP SERGIU MIRCEA	și soția
BADIU		ELENA ADRIANA SMARANDA	1	06.06.1968	Loc. Sânpaul, UAT. Sânpaul, Jud. Cluj								ca bun comun

3. SARCINI / DEZMEMBRĂMINTE													
Titular			Data nașterii / CUI	Domiciliu / Sediu	Tipul sarcinii sau al dezmembrămintelor dreptului de proprietate	Cota parte	Identificator entitate asociată	Act juridic			Valoare ipotecă	Tip monedă	
Nume / Denumire	Inițiala tatălui	Prenume						Tip act	Nr. act / data	Emitent			
-	-	-	-	-	-	-	-	-	-	-	-	-	-

4. NOTĂRI, PROCESE, INTERDICȚII				
Tipul notării	Tip act	Nr. act / data	Emitent	Identificator entitate asociată
-	-	-	-	-

5. OBSERVAȚII		
Imobil împrejmuit / neîmprejmuit	Imobil contestat / necontestat	Alte observații
Neîmprejmuit		T 32/2 din TP se identifică în realitate cu T 32/2



REGISTRUL CADASTRAL AL IMOBILELOR

ANEXA Nr. 2

UAT Sânpaul
Zonă cooperativizată (Co)

Sector cadastral nr. 131

1. DESCRIEREA IMOBILULUI																
DATE TEREN											DATE CONSTRUCȚII					
Identificator teren	Adresă imobil	Număr cadastral	Nr. CF	Suprafața măsurată	Intravilan / extra.(I/E)	Nr. top.	Nr. tarla	Nr. parcelă	Categorie folosință	Suprafață parcelă	Identificator construcție	Cod grupă destinație	Suprafața construită	Nr. niveluri	Nr. CF	Constr. cu acte (DA/NU)
4665	Extravilan, UAT. Sânpaul, Jud. Cluj; (Tarla: 32/2, Parcela: 9)			2100	E		32/2	9	F	2100						

2. PROPRIETATEA / POSESIA													
Titularul dreptului / posesiei			Proprietar=1 / Posesor=0	Data nașterii / CUI	Domiciliu / Sediu	Cota parte	Identificator entitate asociată	Cotă parte teren UI	Mod de dobândire	Act juridic			Obs. privitoare la proprietar
Nume / Denumire	Inițiala tatălui	Prenume								Tip act	Nr. act / data	Emitent	
ONE Ș	V	VASILE	1		Loc. Sardu, UAT. Sânpaul, Jud. Cluj	1/1	4665		Reconstituire	act administrativ	28067/1162 / 18.02.1998	CJPSDPAT CLUJ	
IUSAN	V	VALERIA	1		Loc. Sardu, UAT. Sânpaul, Jud. Cluj								

3. SARCINI / DEZMEMBRĂMINTE													
Titular			Data nașterii / CUI	Domiciliu / Sediu	Tipul sarcinii sau al dezmembrămintelor dreptului de proprietate	Cota parte	Identificator entitate asociată	Act juridic			Valoare ipotecă	Tip monedă	
Nume / Denumire	Inițiala tatălui	Prenume						Tip act	Nr. act / data	Emitent			
-	-	-	-	-	-	-	-	-	-	-	-	-	-

4. NOTĂRI, PROCESE, INTERDICȚII				
Tipul notării	Tip act	Nr. act / data	Emitent	Identificator entitate asociată
se notează posesia faptică în favoarea lui - ONES ELENA, ONE Ș CORNEL, ONE Ș MARINEL	act administrativ	3329 / 27.10.2022	PRIMĂRIA COMUNEI SÂNPAUL	4665

5. OBSERVAȚII		
Imobil împrejmuit / neîmprejmuit	Imobil contestat / necontestat	Alte observații
Neîmprejmuit		



REGISTRUL CADASTRAL AL IMOBILELOR

ANEXA Nr. 2

UAT Sânpaul
Zonă cooperativizată (Co)

Sector cadastral nr. 131

1. DESCRIEREA IMOBILULUI																
DATE TEREN											DATE CONSTRUCȚII					
Identificator teren	Adresă imobil	Număr cadastral	Nr. CF	Suprafața măsurată	Intravilan / extra.(I/E)	Nr. top.	Nr. tarla	Nr. parcelă	Categorie folosință	Suprafață parcelă	Identificator construcție	Cod grupă destinație	Suprafața construită	Nr. niveluri	Nr. CF	Constr. cu acte (DA/NU)
4666	Extravilan, UAT. Sânpaul, Jud. Cluj; (Tarla: 32/2, Parcela: 45)			900	E		32/2	45	F	900						

2. PROPRIETATEA / POSESIA																
Titularul dreptului / posesiei			Proprietar=1 / Posesor=0	Data nașterii / CUI	Domiciliu / Sediul	Cota parte	Identificator entitate asociată	Cotă parte teren UI	Mod de dobândire	Act juridic			Obs. privitoare la proprietar			
Nume / Denumire	Inițiala tatălui	Prenume								Tip act	Nr. act / data	Emitent				
O ȘORHEAN	V	GHEORGHE	1		Loc. Topa Mica, UAT. Sânpaul, Jud. Cluj	1/1	4666		Reconstituire	act administrativ	28072/986 / 21.08.1997	CJPSDPAT CLUJ				

3. SARCINI / DEZMEMBRĂMINTE																
Titular			Data nașterii / CUI	Domiciliu / Sediul	Tipul sarcinii sau al dezmembrămintelor dreptului de proprietate	Cota parte	Identificator entitate asociată	Act juridic			Valoare ipotecă	Tip monedă				
Nume / Denumire	Inițiala tatălui	Prenume						Tip act	Nr. act / data	Emitent						
-	-	-	-	-	-	-	-	-	-	-	-	-	-	-	-	-

4. NOTĂRI, PROCESE, INTERDICȚII															
Tipul notării						Tip act		Nr. act / data		Emitent			Identificator entitate asociată		
se notează posesia faptică în favoarea lui - O ȘORHEAN MARIN						act administrativ		3329 / 27.10.2022		PRIMĂRIA COMUNEI SÂNPAUL			4666		

5. OBSERVAȚII															
Imobil împrejmuit / neîmprejmuit				Imobil contestat / necontestat				Alte observații							
Neîmprejmuit															



REGISTRUL CADASTRAL AL IMOBILELOR

ANEXA Nr. 2

UAT Sânpaul
Zonă cooperativizată (Co)

Sector cadastral nr. 131

1. DESCRIEREA IMOBILULUI											DATE TEREN						DATE CONSTRUCȚII					
Identificator teren	Adresă imobil	Număr cadastral	Nr. CF	Suprafața măsurată	Intravilan / extra.(I/E)	Nr. top.	Nr. tarla	Nr. parcelă	Categorie folosință	Suprafață parcelă	Identificator construcție	Cod grupă destinație	Suprafața construită	Nr. niveluri	Nr. CF	Constr. cu acte (DA/NU)						
4667	Extravilan, UAT. Sânpaul, Jud. Cluj; (Tarla: 32/2, Parcela: 44)			1200	E		32/2	44	F	1200												

2. PROPRIETATEA / POSESIA													
Titularul dreptului / posesiei			Proprietar=1 / Posesor=0	Data nașterii / CUI	Domiciliu / Sediul	Cota parte	Identificator entitate asociată	Cotă parte teren UI	Mod de dobândire	Act juridic			Obs. privitoare la proprietar
Nume / Denumire	Inițiala tatălui	Prenume								Tip act	Nr. act / data	Emitent	
PRIPON	GH	MARIA	1		Loc. Topa Mica, UAT. Sânpaul, Jud. Cluj	1/1	4667		Reconstituire	act administrativ	28072/998 / 21.08.1997	CJPSPAT CLUJ	

3. SARCINI / DEZMEMBRĂMINTE													
Titular			Data nașterii / CUI	Domiciliu / Sediul	Tipul sarcinii sau al dezmembrămintelor dreptului de proprietate	Cota parte	Identificator entitate asociată	Act juridic			Valoare ipotecă	Tip monedă	
Nume / Denumire	Inițiala tatălui	Prenume						Tip act	Nr. act / data	Emitent			
-	-	-	-	-	-	-	-	-	-	-	-	-	-

4. NOTĂRI, PROCESE, INTERDICȚII				
Tipul notării	Tip act	Nr. act / data	Emitent	Identificator entitate asociată
se notează posesia faptică în favoarea lui - VOIC AURELIA, JUCAN MARIA, PRIPON ADRIAN-EMIL	act administrativ	3329 / 27.10.2022	PRIMĂRIA COMUNEI SÂNPAUL	4667

5. OBSERVAȚII		
Imobil împrejmuit / neîmprejmuit	Imobil contestat / necontestat	Alte observații
Neîmprejmuit		



REGISTRUL CADASTRAL AL IMOBILELOR

ANEXA Nr. 2

UAT Sânpaul
Zonă cooperativizată (Co)

Sector cadastral nr. 131

1. DESCRIEREA IMOBILULUI											DATE CONSTRUCȚII					
DATE TEREN																
Identificator teren	Adresă imobil	Număr cadastral	Nr. CF	Suprafața măsurată	Intravilan / extra.(I/E)	Nr. top.	Nr. tarla	Nr. parcelă	Categorie folosință	Suprafață parcelă	Identificator construcție	Cod grupă destinație	Suprafața construită	Nr. niveluri	Nr. CF	Constr. cu acte (DA/NU)
4668	Extravilan, UAT. Sânpaul, Jud. Cluj; (Tarla: 32/2, Parcela: 41)			800	E		32/2	41	F	800						

2. PROPRIETATEA / POSESIA													
Titularul dreptului / posesiei			Proprietar=1 / Posesor=0	Data nașterii / CUI	Domiciliu / Sediul	Cota parte	Identificator entitate asociată	Cotă parte teren UI	Mod de dobândire	Act juridic			Obs. privitoare la proprietar
Nume / Denumire	Inițiala tatălui	Prenume								Tip act	Nr. act / data	Emitent	
BIRI Ș	I	ELENA	1		Loc. Sardu, UAT. Sânpaul, Jud. Cluj	1/1	4668		Reconstituire	act administrativ	28072/997 / 21.08.1997	CJPSDPAT CLUJ	
CORDOS	I	VICTORIA	1		Loc. Sardu, UAT. Sânpaul, Jud. Cluj								
CRI ȘAN	I	MARȚA	1		Loc. Sardu, UAT. Sânpaul, Jud. Cluj								
CĂLDARE	I	MARIA	1		Loc. Sardu, UAT. Sânpaul, Jud. Cluj								
SUCIU	G	MIRCEA	1		Loc. Sardu, UAT. Sânpaul, Jud. Cluj								
SUCIU	G	MONICA	1		Loc. Sardu, UAT. Sânpaul, Jud. Cluj								

3. SARCINI / DEZMEMBRĂMINTE												
Titular			Data nașterii / CUI	Domiciliu / Sediul	Tipul sarcinii sau al dezmembrămintelor dreptului de proprietate	Cota parte	Identificator entitate asociată	Act juridic			Valoare ipotecă	Tip monedă
Nume / Denumire	Inițiala tatălui	Prenume						Tip act	Nr. act / data	Emitent		
-	-	-	-	-	-	-	-	-	-	-	-	-

4. NOTĂRI, PROCESE, INTERDICȚII				
Tipul notării	Tip act	Nr. act / data	Emitent	Identificator entitate asociată
se notează posesia faptică în favoarea lui - HORVAT FIRUȚA-MARIA	act administrativ	3329 / 27.10.2022	PRIMĂRIA COMUNA SÂNPAIL	4668

5. OBSERVAȚII		
Imobil împrejmuit / neîmprejmuit	Imobil contestat / necontestat	Alte observații
Neîmprejmuit		



REGISTRUL CADASTRAL AL IMOBILELOR

ANEXA Nr. 2

UAT Sânpaul
Zonă cooperativizată (Co)

Sector cadastral nr. 131

1. DESCRIEREA IMOBILULUI																
DATE TEREN											DATE CONSTRUCȚII					
Identificator teren	Adresă imobil	Număr cadastral	Nr. CF	Suprafața măsurată	Intravilan / extra.(I/E)	Nr. top.	Nr. tarla	Nr. parcelă	Categorie folosință	Suprafață parcelă	Identificator construcție	Cod grupă destinație	Suprafața construită	Nr. niveluri	Nr. CF	Constr. cu acte (DA/NU)
4669	Extravilan, UAT. Sânpaul, Jud. Cluj; (Tarla: 32/2, Parcela: 40)			2000	E		32/2	40	F	2000						

2. PROPRIETATEA / POSESIA													
Titularul dreptului / posesiei			Proprietar=1 / Posesor=0	Data nașterii / CUI	Domiciliu / Sediu	Cota parte	Identificator entitate asociată	Cotă parte teren UI	Mod de dobândire	Act juridic			Obs. privitoare la proprietar
Nume / Denumire	Inițiala tatălui	Prenume								Tip act	Nr. act / data	Emitent	
POP		ANA	1		Loc. Sardu, UAT. Sânpaul, Jud. Cluj	1/1	4669		Reconstituire	act administrativ	17463 / 05.10.2009	CJPSPAT CLUJ	

3. SARCINI / DEZMEMBRĂMINTE												
Titular			Data nașterii / CUI	Domiciliu / Sediu	Tipul sarcinii sau al dezmembrămintelor dreptului de proprietate	Cota parte	Identificator entitate asociată	Act juridic			Valoare ipotecă	Tip monedă
Nume / Denumire	Inițiala tatălui	Prenume						Tip act	Nr. act / data	Emitent		
-	-	-	-	-	-	-	-	-	-	-	-	-

4. NOTĂRI, PROCESE, INTERDICȚII				
Tipul notării	Tip act	Nr. act / data	Emitent	Identificator entitate asociată
-	-	-	-	-

5. OBSERVAȚII		
Imobil împrejmuit / neîmprejmuit	Imobil contestat / necontestat	Alte observații
Neîmprejmuit		



REGISTRUL CADASTRAL AL IMOBILELOR

ANEXA Nr. 2

UAT Sânpaul
Zonă cooperativizată (Co)

Sector cadastral nr. 131

1. DESCRIEREA IMOBILULUI																
DATE TEREN											DATE CONSTRUCȚII					
Identificator teren	Adresă imobil	Număr cadastral	Nr. CF	Suprafața măsurată	Intravilan / extra.(I/E)	Nr. top.	Nr. tarla	Nr. parcelă	Categorie folosință	Suprafață parcelă	Identificator construcție	Cod grupă destinație	Suprafața construită	Nr. niveluri	Nr. CF	Constr. cu acte (DA/NU)
4670	Extravilan, UAT. Sânpaul, Jud. Cluj; (Tarla: 32, Parcela: 8)			2900	E		32	8	F	2900						

2. PROPRIETATEA / POSESIA																
Titularul dreptului / posesiei			Proprietar=1 / Posesor=0	Data nașterii / CUI	Domiciliu / Sediu	Cota parte	Identificator entitate asociată	Cotă parte teren UI	Mod de dobândire	Act juridic			Obs. privitoare la proprietar			
Nume / Denumire	Inițiala tatălui	Prenume								Tip act	Nr. act / data	Emitent				
CĂTUNĂ	GH	MARIA	1		Loc. Sardu, UAT. Sânpaul, Jud. Cluj	1/1	4670		Reconstituire	act administrativ	27612/1044 / 21.10.1997	CJPSPAT CLUJ				

3. SARCINI / DEZMEMBRĂMINTE																
Titular			Data nașterii / CUI	Domiciliu / Sediu	Tipul sarcinii sau al dezmembrămintelor dreptului de proprietate	Cota parte	Identificator entitate asociată	Act juridic			Valoare ipotecă	Tip monedă				
Nume / Denumire	Inițiala tatălui	Prenume						Tip act	Nr. act / data	Emitent						
-	-	-	-	-	-	-	-	-	-	-	-	-	-	-	-	-

4. NOTĂRI, PROCESE, INTERDICȚII															
Tipul notării						Tip act		Nr. act / data		Emitent			Identificator entitate asociată		
se notează posesia faptică în favoarea lui - CĂTUNA CORNELIA						act administrativ		3329 / 27.10.2022		PRIMĂRIA COMUNEI SÂNPAUL			4670		

5. OBSERVAȚII															
Imobil împrejmuit / neîmprejmuit				Imobil contestat / necontestat				Alte observații							
Neîmprejmuit															



REGISTRUL CADASTRAL AL IMOBILELOR

ANEXA Nr. 2

UAT Sânpaul
Zonă cooperativizată (Co)

Sector cadastral nr. 131

1. DESCRIEREA IMOBILULUI																
DATE TEREN											DATE CONSTRUCȚII					
Identificator teren	Adresă imobil	Număr cadastral	Nr. CF	Suprafața măsurată	Intravilan / extra.(I/E)	Nr. top.	Nr. tarla	Nr. parcelă	Categorie folosință	Suprafață parcelă	Identificator construcție	Cod grupă destinație	Suprafața construită	Nr. niveluri	Nr. CF	Constr. cu acte (DA/NU)
4671	Extravilan, UAT. Sânpaul, Jud. Cluj; (Tarla: 32/2, Parcela: 36)			2900	E		32/2	36	F	2900						

2. PROPRIETATEA / POSESIA																
Titularul dreptului / posesiei			Proprietar=1 / Posesor=0	Data nașterii / CUI	Domiciliu / Sediul	Cota parte	Identificator entitate asociată	Cotă parte teren UI	Mod de dobândire	Act juridic			Obs. privitoare la proprietar			
Nume / Denumire	Inițiala tatălui	Prenume								Tip act	Nr. act / data	Emitent				
O ȘORHEAN	I	IOAN	1		Loc. Sardu, UAT. Sânpaul, Jud. Cluj	1/1	4671		Reconstituire	act administrativ	28067/1167 / 19.02.1998	CJPSPAT CLUJ				

3. SARCINI / DEZMEMBRĂMINTE																
Titular			Data nașterii / CUI	Domiciliu / Sediul	Tipul sarcinii sau al dezmembrămintelor dreptului de proprietate	Cota parte	Identificator entitate asociată	Act juridic			Valoare ipotecă	Tip monedă				
Nume / Denumire	Inițiala tatălui	Prenume						Tip act	Nr. act / data	Emitent						
-	-	-	-	-	-	-	-	-	-	-	-	-	-	-	-	-

4. NOTĂRI, PROCESE, INTERDICȚII															
Tipul notării						Tip act		Nr. act / data		Emitent			Identificator entitate asociată		
se notează posesia faptică în favoarea lui - CĂLDARE FELICIA						act administrativ		3329 / 27.10.2022		PRIMĂRIA COMUNEI SÂNPAIL			4671		

5. OBSERVAȚII															
Imobil împrejmuit / neîmprejmuit				Imobil contestat / necontestat				Alte observații							
Neîmprejmuit															



REGISTRUL CADASTRAL AL IMOBILELOR

ANEXA Nr. 2

UAT Sânpaul
Zonă cooperativizată (Co)

Sector cadastral nr. 131

1. DESCRIEREA IMOBILULUI																
DATE TEREN											DATE CONSTRUCȚII					
Identificator teren	Adresă imobil	Număr cadastral	Nr. CF	Suprafața măsurată	Intravilan / extra.(I/E)	Nr. top.	Nr. tarla	Nr. parcelă	Categorie folosință	Suprafață parcelă	Identificator construcție	Cod grupă destinație	Suprafața construită	Nr. niveluri	Nr. CF	Constr. cu acte (DA/NU)
4672	Extravilan, UAT. Sânpaul, Jud. Cluj; (Tarla: 32/2, Parcela: 32)			4000	E		32/2	32	F	4000						

2. PROPRIETATEA / POSESIA													
Titularul dreptului / posesiei			Proprietar=1 / Posesor=0	Data nașterii / CUI	Domiciliu / Sediu	Cota parte	Identificator entitate asociată	Cotă parte teren UI	Mod de dobândire	Act juridic			Obs. privitoare la proprietar
Nume / Denumire	Inițiala tatălui	Prenume								Tip act	Nr. act / data	Emitent	
SOCACIU	V	MARTA	1		Loc. Sardu, UAT. Sânpaul, Jud. Cluj	1/1	4672		Reconstituire	act administrativ	26198/899 / 08.07.1997	CJPSDPAT CLUJ	
RĂCĂSAN	V	MARIA	1		Loc. Sardu, UAT. Sânpaul, Jud. Cluj								
MURE ȘAN	I	GHEORGHE	1		Loc. Sânpaul, UAT. Sânpaul, Jud. Cluj								
MURE ȘAN	V	IOAN	1		Loc. Sânpaul, UAT. Sânpaul, Jud. Cluj								

3. SARCINI / DEZMEMBRĂMINTE													
Titular			Data nașterii / CUI	Domiciliu / Sediu	Tipul sarcinii sau al dezmembrămintelor dreptului de proprietate	Cota parte	Identificator entitate asociată	Act juridic			Valoare ipotecă	Tip monedă	
Nume / Denumire	Inițiala tatălui	Prenume						Tip act	Nr. act / data	Emitent			
-	-	-	-	-	-	-	-	-	-	-	-	-	-

4. NOTĂRI, PROCESE, INTERDICȚII				
Tipul notării	Tip act	Nr. act / data	Emitent	Identificator entitate asociată
se notează posesia faptică în favoarea lui - RĂCĂSAN IOAN	act administrativ	3329 / 27.10.2022	PRIMĂRIA COMUNEI SÂNPAIL	4672

5. OBSERVAȚII		
Imobil împrejmuit / neîmprejmuit	Imobil contestat / necontestat	Alte observații
Neîmprejmuit		



REGISTRUL CADASTRAL AL IMOBILELOR

ANEXA Nr. 2

UAT Sânpaul
Zonă cooperativizată (Co)

Sector cadastral nr. 131

1. DESCRIEREA IMOBILULUI																
DATE TEREN											DATE CONSTRUCȚII					
Identificator teren	Adresă imobil	Număr cadastral	Nr. CF	Suprafața măsurată	Intravilan / extra.(I/E)	Nr. top.	Nr. tarla	Nr. parcelă	Categorie folosință	Suprafață parcelă	Identificator construcție	Cod grupă destinație	Suprafața construită	Nr. niveluri	Nr. CF	Constr. cu acte (DA/NU)
4673	Extravilan, UAT. Sânpaul, Jud. Cluj; (Tarla: 32/2, Parcela: 50)			1400	E		32/2	50	F	1400						

2. PROPRIETATEA / POSESIA													
Titularul dreptului / posesiei			Proprietar=1 / Posesor=0	Data nașterii / CUI	Domiciliu / Sediu	Cota parte	Identificator entitate asociată	Cotă parte teren UI	Mod de dobândire	Act juridic			Obs. privitoare la proprietar
Nume / Denumire	Inițiala tatălui	Prenume								Tip act	Nr. act / data	Emitent	
DÎNCAN		VASILE-GHEORGHE	1		Loc. Sânpaul, UAT. Sânpaul, Jud. Cluj	1/1	4673		Reconstituire	act administrativ	28067/1108 / 04.02.1998	CJPSPAT CLUJ	

3. SARCINI / DEZMEMBRĂMINTE													
Titular			Data nașterii / CUI	Domiciliu / Sediu	Tipul sarcinii sau al dezmembrămintelor dreptului de proprietate	Cota parte	Identificator entitate asociată	Act juridic			Valoare ipotecă	Tip monedă	
Nume / Denumire	Inițiala tatălui	Prenume						Tip act	Nr. act / data	Emitent			
-	-	-	-	-	-	-	-	-	-	-	-	-	-

4. NOTĂRI, PROCESE, INTERDICȚII				
Tipul notării	Tip act	Nr. act / data	Emitent	Identificator entitate asociată
-	-	-	-	-

5. OBSERVAȚII		
Imobil împrejmuit / neîmprejmuit	Imobil contestat / necontestat	Alte observații
Neîmprejmuit		



REGISTRUL CADASTRAL AL IMOBILELOR

ANEXA Nr. 2

UAT Sânpaul
Zonă cooperativizată (Co)

Sector cadastral nr. 131

1. DESCRIEREA IMOBILULUI																
DATE TEREN											DATE CONSTRUCȚII					
Identificator teren	Adresă imobil	Număr cadastral	Nr. CF	Suprafața măsurată	Intravilan / extra.(I/E)	Nr. top.	Nr. tarla	Nr. parcelă	Categorie folosință	Suprafață parcelă	Identificator construcție	Cod grupă destinație	Suprafața construită	Nr. niveluri	Nr. CF	Constr. cu acte (DA/NU)
4674	Extravilan, UAT. Sânpaul, Jud. Cluj; (Tarla: 32/2, Parcela: 2)			1500	E		32/2	2	F	1500						

2. PROPRIETATEA / POSESIA													
Titularul dreptului / posesiei			Proprietar=1 / Posesor=0	Data nașterii / CUI	Domiciliu / Sediu	Cota parte	Identificator entitate asociată	Cotă parte teren UI	Mod de dobândire	Act juridic			Obs. privitoare la proprietar
Nume / Denumire	Inițiala tatălui	Prenume								Tip act	Nr. act / data	Emitent	
MURE ȘAN	I	GHEORGHE	1		Loc. Sânpaul, UAT. Sânpaul, Jud. Cluj	1/1	4674		Reconstituire	act administrativ	26198/876 / 24.07.1997	CJPSPAT CLUJ	

3. SARCINI / DEZMEMBRĂMINTE												
Titular			Data nașterii / CUI	Domiciliu / Sediu	Tipul sarcinii sau al dezmembrămintelor dreptului de proprietate	Cota parte	Identificator entitate asociată	Act juridic			Valoare ipotecă	Tip monedă
Nume / Denumire	Inițiala tatălui	Prenume						Tip act	Nr. act / data	Emitent		
-	-	-	-	-	-	-	-	-	-	-	-	-

4. NOTĂRI, PROCESE, INTERDICȚII				
Tipul notării	Tip act	Nr. act / data	Emitent	Identificator entitate asociată
se notează posesia faptică în favoarea lui - MURE ȘAN EUGENIA	act administrativ	3329 / 27.10.2022	PRIMĂRIA COMUNEI SÂNPAUL	4674

5. OBSERVAȚII		
Imobil împrejmuit / neîmprejmuit	Imobil contestat / necontestat	Alte observații
Neîmprejmuit		



REGISTRUL CADASTRAL AL IMOBILELOR

ANEXA Nr. 2

UAT Sânpaul
Zonă cooperativizată (Co)

Sector cadastral nr. 131

1. DESCRIEREA IMOBILULUI																
DATE TEREN											DATE CONSTRUCȚII					
Identificator teren	Adresă imobil	Număr cadastral	Nr. CF	Suprafața măsurată	Intravilan / extra.(I/E)	Nr. top.	Nr. tarla	Nr. parcelă	Categorie folosință	Suprafață parcelă	Identificator construcție	Cod grupă destinație	Suprafața construită	Nr. niveluri	Nr. CF	Constr. cu acte (DA/NU)
4675	Extravilan, UAT. Sânpaul, Jud. Cluj; (Tarla: 32/2, Parcela: 8)			4300	E		32/2	8	F	4300						

2. PROPRIETATEA / POESIA													
Titularul dreptului / posesiei			Proprietar=1 / Posesor=0	Data nașterii / CUI	Domiciliu / Sediu	Cota parte	Identificator entitate asociată	Cotă parte teren UI	Mod de dobândire	Act juridic			Obs. privitoare la proprietar
Nume / Denumire	Inițiala tatălui	Prenume								Tip act	Nr. act / data	Emitent	
PA ȘCU		LIVIU	1	25.02.1958	Loc. Cluj-Napoca, Str. HOREA, Nr.96-106, Ap.68, UAT. Cluj-Napoca, Jud. Cluj	1/1	4675		Convenție	act notarial	21 / 05.03.2009	BNP FEURDEAN CRISTIAN OCTAVIAN	

3. SARCINI / DEZMEMBRĂMINTE													
Titular			Data nașterii / CUI	Domiciliu / Sediu	Tipul sarcinii sau al dezmembrămintelor dreptului de proprietate	Cota parte	Identificator entitate asociată	Act juridic			Valoare ipotecă	Tip monedă	
Nume / Denumire	Inițiala tatălui	Prenume						Tip act	Nr. act / data	Emitent			
-	-	-	-	-	-	-	-	-	-	-	-	-	-

4. NOTĂRI, PROCESE, INTERDICȚII				
Tipul notării	Tip act	Nr. act/ data	Emitent	Identificator entitate asociată
-	-	-	-	-

5. OBSERVAȚII		
Imobil împrejmuit/ neîmprejmuit	Imobil contestat/ necontestat	Alte observații
Neîmprejmuit		



REGISTRUL CADASTRAL AL IMOBILELOR

ANEXA Nr. 2

UAT Sânpaul
Zonă cooperativizată (Co)

Sector cadastral nr. 131

1. DESCRIEREA IMOBILULUI																
DATE TEREN											DATE CONSTRUCȚII					
Identificator teren	Adresă imobil	Număr cadastral	Nr. CF	Suprafața măsurată	Intravilan / extra.(I/E)	Nr. top.	Nr. tarla	Nr. parcelă	Categorie folosință	Suprafață parcelă	Identificator construcție	Cod grupă destinație	Suprafața construită	Nr. niveluri	Nr. CF	Constr. cu acte (DA/NU)
4676	Extravilan, UAT. Sânpaul, Jud. Cluj; (Tarla: 32/2, Parcela: 28/3)			1500	E		32/2	28/3	F	1500						

2. PROPRIETATEA / POSESIA													
Titularul dreptului / posesiei			Proprietar=1 / Posesor=0	Data nașterii / CUI	Domiciliu / Sediul	Cota parte	Identificator entitate asociată	Cotă parte teren UI	Mod de dobândire	Act juridic			Obs. privitoare la proprietar
Nume / Denumire	Inițiala tatălui	Prenume								Tip act	Nr. act / data	Emitent	
MAIER		DANIEL	1	02.07.1970	Loc. Sardu, Nr.111, UAT. Sânpaul, Jud. Cluj	1/1	4676		Succesiune	act notarial	45 / 06.07.2020	BNP POP SERGIU MIRCEA	

3. SARCINI / DEZMEMBRĂMINTE													
Titular			Data nașterii / CUI	Domiciliu / Sediul	Tipul sarcinii sau al dezmembrămintelor dreptului de proprietate	Cota parte	Identificator entitate asociată	Act juridic			Valoare ipotecă	Tip monedă	
Nume / Denumire	Inițiala tatălui	Prenume						Tip act	Nr. act / data	Emitent			
-	-	-	-	-	-	-	-	-	-	-	-	-	-

4. NOTĂRI, PROCESE, INTERDICȚII				
Tipul notării	Tip act	Nr. act / data	Emitent	Identificator entitate asociată
-	-	-	-	-

5. OBSERVAȚII		
Imobil împrejmuit / neîmprejmuit	Imobil contestat / necontestat	Alte observații
Neîmprejmuit		



UAT Sânpaul
Zonă cooperativizată (Co)

Sector cadastral nr. 131

1. DESCRIEREA IMOBILULUI																
DATE TEREN											DATE CONSTRUCȚII					
Identificator teren	Adresă imobil	Număr cadastral	Nr. CF	Suprafața măsurată	Intravilan / extra.(I/E)	Nr. top.	Nr. tarla	Nr. parcelă	Categorie folosință	Suprafață parcelă	Identificator construcție	Cod grupă destinație	Suprafața construită	Nr. niveluri	Nr. CF	Constr. cu acte (DA/NU)
4677	Extravilan, UAT. Sânpaul, Jud. Cluj; (Tarla: 32/2, Parcela: 28/2)			1500	E		32/2	28/2	F	1500						

2. PROPRIETATEA / POSESIA													
Titularul dreptului / posesiei			Proprietar=1 / Posesor=0	Data nașterii / CUI	Domiciliu / Sediu	Cota parte	Identificator entitate asociată	Cotă parte teren UI	Mod de dobândire	Act juridic			Obs. privitoare la proprietar
Nume / Denumire	Inițiala tatălui	Prenume								Tip act	Nr. act / data	Emitent	
MAIER	I	VASILE	1		Loc. Sardu, UAT. Sânpaul, Jud. Cluj	1/1	4677		Reconstituire	act administrativ	27612/1018 / 14.10.1997	CJPSPAT CLUJ	

3. SARCINI / DEZMEMBRĂMINTE												
Titular			Data nașterii / CUI	Domiciliu / Sediu	Tipul sarcinii sau al dezmembrămintelor dreptului de proprietate	Cota parte	Identificator entitate asociată	Act juridic			Valoare ipotecă	Tip monedă
Nume / Denumire	Inițiala tatălui	Prenume						Tip act	Nr. act / data	Emitent		
-	-	-	-	-	-	-	-	-	-	-	-	-

4. NOTĂRI, PROCESE, INTERDICȚII				
Tipul notării	Tip act	Nr. act / data	Emitent	Identificator entitate asociată
se notează posesia faptică în favoarea lui - FET MĂDĂLINA-RAMONA, CHIOREAN ALEXANDRA-PETRUȚA	act administrativ	3329 / 27.10.2022	PRIMĂRIA COMUNEI SÂNPAIL	4677

5. OBSERVAȚII		
Imobil împrejmuit / neîmprejmuit	Imobil contestat / necontestat	Alte observații
Neîmprejmuit		



REGISTRUL CADASTRAL AL IMOBILELOR

ANEXA Nr. 2

UAT Sânpaul
Zonă cooperativizată (Co)

Sector cadastral nr. 131

1. DESCRIEREA IMOBILULUI											DATE CONSTRUCȚII					
DATE TEREN																
Identificator teren	Adresă imobil	Număr cadastral	Nr. CF	Suprafața măsurată	Intravilan / extra.(I/E)	Nr. top.	Nr. tarla	Nr. parcelă	Categorie folosință	Suprafață parcelă	Identificator construcție	Cod grupă destinație	Suprafața construită	Nr. niveluri	Nr. CF	Constr. cu acte (DA/NU)
4678	Extravilan, Loc. Berindu, UAT. Sânpaul, Jud. Cluj; (Tarla: 32/2, Parcela: 25)		50341	2700	E		32/2	25	F	2700						

2. PROPRIETATEA / POSESIA													
Titularul dreptului / posesiei			Proprietar=1 / Posesor=0	Data nașterii / CUI	Domiciliu / Sediu	Cota parte	Identificator entitate asociată	Cotă parte teren UI	Mod de dobândire	Act juridic			Obs. privitoare la proprietar
Nume / Denumire	Inițiala tatălui	Prenume								Tip act	Nr. act / data	Emitent	
SÎNTĂMĂRIAN		LORIN-LUCIAN	1	03.12.1968	Jud: Neidentifica	1/2	4678		Convenție	act notarial	798 / 16.05.2012	POP SERGIU MIRCEA	și soția
SÎNTĂMĂRIAN		CRISTINA-MIRELA	1	30.07.1969	Loc: Cluj-Napoca, Strada: Campului, Nr: 7								ca bun comun
BADIU		IOAN RADU	1	24.06.1963	Loc. Sânpaul, UAT. Sânpaul, Jud. Cluj	1/2	4678		Convenție	act notarial	798 / 16.05.2012	POP SERGIU MIRCEA	și soția
BADIU		ELENA ADRIANA SMARANDA	1	06.06.1968	Loc. Sânpaul, UAT. Sânpaul, Jud. Cluj								ca bun comun

3. SARCINI / DEZMEMBRĂMINTE												
Titular			Data nașterii / CUI	Domiciliu / Sediu	Tipul sarcinii sau al dezmembrămintelor dreptului de proprietate	Cota parte	Identificator entitate asociată	Act juridic			Valoare ipotecă	Tip monedă
Nume / Denumire	Inițiala tatălui	Prenume						Tip act	Nr. act / data	Emitent		
-	-	-	-	-	-	-	-	-	-	-	-	-

4. NOTĂRI, PROCESE, INTERDICȚII				
Tipul notării	Tip act	Nr. act / data	Emitent	Identificator entitate asociată
-	-	-	-	-

5. OBSERVAȚII		
Imobil împrejmuit / neîmprejmuit	Imobil contestat / necontestat	Alte observații
Neîmprejmuit		



REGISTRUL CADASTRAL AL IMOBILELOR

ANEXA Nr. 2

UAT Sânpaul
Zonă cooperativizată (Co)

Sector cadastral nr. 131

1. DESCRIEREA IMOBILULUI																
DATE TEREN											DATE CONSTRUCȚII					
Identificator teren	Adresă imobil	Număr cadastral	Nr. CF	Suprafața măsurată	Intravilan / extra.(I/E)	Nr. top.	Nr. tarla	Nr. parcelă	Categorie folosință	Suprafață parcelă	Identificator construcție	Cod grupă destinație	Suprafața construită	Nr. niveluri	Nr. CF	Constr. cu acte (DA/NU)
4679	Extravilan, UAT. Sânpaul, Jud. Cluj; (Tarla: 32/2, Parcela: 7)			3300	E		32/2	7	F	3300						

2. PROPRIETATEA / POSESIA																
Titularul dreptului / posesiei			Proprietar=1 / Posesor=0	Data nașterii / CUI	Domiciliu / Sediu	Cota parte	Identificator entitate asociată	Cotă parte teren UI	Mod de dobândire	Act juridic			Obs. privitoare la proprietar			
Nume / Denumire	Inițiala tatălui	Prenume								Tip act	Nr. act / data	Emitent				
PASCU	I	ANA	1		Loc. Cluj-Napoca, UAT. Cluj-Napoca, Jud. Cluj	1/1	4679		Reconstituire	act administrativ	28027/1492 / 31.07.1998	CJPSPAT CLUJ				

3. SARCINI / DEZMEMBRĂMINTE																
Titular			Data nașterii / CUI	Domiciliu / Sediu	Tipul sarcinii sau al dezmembrămintelor dreptului de proprietate	Cota parte	Identificator entitate asociată	Act juridic			Valoare ipotecă	Tip monedă				
Nume / Denumire	Inițiala tatălui	Prenume						Tip act	Nr. act / data	Emitent						
-	-	-	-	-	-	-	-	-	-	-	-	-	-	-	-	-

4. NOTĂRI, PROCESE, INTERDICȚII															
Tipul notării						Tip act		Nr. act / data		Emitent			Identificator entitate asociată		
se notează posesia faptică în favoarea lui - SĂLĂJAN LACRIMIOARA-DOINA						act administrativ		3329 / 27.10.2022		PRIMĂRIA COMUNEI SÂNPAIL			4679		

5. OBSERVAȚII															
Imobil împrejmuit / neîmprejmuit				Imobil contestat / necontestat				Alte observații							
Neîmprejmuit															



REGISTRUL CADASTRAL AL IMOBILELOR

ANEXA Nr. 2

UAT Sânpaul
Zonă cooperativizată (Co)

Sector cadastral nr. 131

1. DESCRIEREA IMOBILULUI																
DATE TEREN											DATE CONSTRUCȚII					
Identificator teren	Adresă imobil	Număr cadastral	Nr. CF	Suprafața măsurată	Intravilan / extra.(I/E)	Nr. top.	Nr. tarla	Nr. parcelă	Categorie folosință	Suprafață parcelă	Identificator construcție	Cod grupă destinație	Suprafața construită	Nr. niveluri	Nr. CF	Constr. cu acte (DA/NU)
4680	Extravilan, UAT. Sânpaul, Jud. Cluj; (Tarla: 32/2, Parcela: 30)			2900	E		32/2	30	F	2900						

2. PROPRIETATEA / POSESIA													
Titularul dreptului / posesiei			Proprietar=1 / Posesor=0	Data nașterii / CUI	Domiciliu / Sediu	Cota parte	Identificator entitate asociată	Cotă parte teren UI	Mod de dobândire	Act juridic			Obs. privitoare la proprietar
Nume / Denumire	Inițiala tatălui	Prenume								Tip act	Nr. act / data	Emitent	
O ȘORHEAN	V	IOAN	1		Loc. Sardu, UAT. Sânpaul, Jud. Cluj	1/1	4680		Reconstituire	act administrativ	26198/900 / 28.07.1997	CJPSDPAT CLUJ	
CRI ȘAN	V	ANA	1		Loc. Sardu, UAT. Sânpaul, Jud. Cluj								

3. SARCINI / DEZMEMBRĂMINTE													
Titular			Data nașterii / CUI	Domiciliu / Sediu	Tipul sarcinii sau al dezmembrămintelor dreptului de proprietate	Cota parte	Identificator entitate asociată	Act juridic			Valoare ipotecă	Tip monedă	
Nume / Denumire	Inițiala tatălui	Prenume						Tip act	Nr. act / data	Emitent			
-	-	-	-	-	-	-	-	-	-	-	-	-	-

4. NOTĂRI, PROCESE, INTERDICȚII				
Tipul notării	Tip act	Nr. act/ data	Emitent	Identificator entitate asociată
se notează posesia faptică in favoarea lui - DAVID LUCICA	act administrativ	3329 / 27.10.2022	PRIMĂRIA COMUNEI SÂNPAUL	4680

5. OBSERVAȚII		
Imobil împrejmuit/ neîmprejmuit	Imobil contestat/ necontestat	Alte observații
Neîmprejmuit		



REGISTRUL CADASTRAL AL IMOBILELOR

ANEXA Nr. 2

UAT Sânpaul
Zonă cooperativizată (Co)

Sector cadastral nr. 131

1. DESCRIEREA IMOBILULUI																
DATE TEREN											DATE CONSTRUCȚII					
Identificator teren	Adresă imobil	Număr cadastral	Nr. CF	Suprafața măsurată	Intravilan / extra.(I/E)	Nr. top.	Nr. tarla	Nr. parcelă	Categorie folosință	Suprafață parcelă	Identificator construcție	Cod grupă destinație	Suprafața construită	Nr. niveluri	Nr. CF	Constr. cu acte (DA/NU)
4681	Extravilan, UAT. Sânpaul, Jud. Cluj; (Tarla: 32/2, Parcela: 5)			1250	E		32/2	5	F	1250						

2. PROPRIETATEA / POSESIA															
Titularul dreptului / posesiei			Proprietar=1 / Posesor=0	Data nașterii / CUI	Domiciliu / Sediu	Cota parte	Identificator entitate asociată	Cotă parte teren UI	Mod de dobândire	Act juridic			Obs. privitoare la proprietar		
Nume / Denumire	Inițiala tatălui	Prenume								Tip act	Nr. act / data	Emitent			
CHIOREAN	V	ROMAN	1		Loc. Sardu, UAT. Sânpaul, Jud. Cluj	1/1	4681		Reconstituire	act administrativ	28067/1118 / 06.02.1998	CJPSPAT CLUJ			

3. SARCINI / DEZMEMBRĂMINTE															
Titular			Data nașterii / CUI	Domiciliu / Sediu	Tipul sarcinii sau al dezmembrămintelor dreptului de proprietate	Cota parte	Identificator entitate asociată	Act juridic			Valoare ipotecă	Tip monedă			
Nume / Denumire	Inițiala tatălui	Prenume						Tip act	Nr. act / data	Emitent					
-	-	-	-	-	-	-	-	-	-	-	-	-	-	-	-

4. NOTĂRI, PROCESE, INTERDICȚII															
Tipul notării						Tip act		Nr. act / data		Emitent			Identificator entitate asociată		
se notează posesia faptică în favoarea lui - MOLDOVAN EUGEN						act administrativ		3329 / 27.10.2022		PRIMĂRIA COMUNEI SÂNPAIL			4681		

5. OBSERVAȚII															
Imobil împrejmuit / neîmprejmuit				Imobil contestat / necontestat				Alte observații							
Neîmprejmuit															



REGISTRUL CADASTRAL AL IMOBILELOR

ANEXA Nr. 2

UAT Sânpaul
Zonă cooperativizată (Co)

Sector cadastral nr. 131

1. DESCRIEREA IMOBILULUI																
DATE TEREN											DATE CONSTRUCȚII					
Identificator teren	Adresă imobil	Număr cadastral	Nr. CF	Suprafața măsurată	Intravilan / extra.(I/E)	Nr. top.	Nr. tarla	Nr. parcelă	Categorie folosință	Suprafață parcelă	Identificator construcție	Cod grupă destinație	Suprafața construită	Nr. niveluri	Nr. CF	Constr. cu acte (DA/NU)
4682	Extravilan, UAT. Sânpaul, Jud. Cluj; (Tarla: 32/2, Parcela: -)			7089	E		32/2		F	7089						

2. PROPRIETATEA / POSESIA													
Titularul dreptului / posesiei			Proprietar=1 / Posesor=0	Data nașterii / CUI	Domiciliu / Sediu	Cota parte	Identificator entitate asociată	Cotă parte teren UI	Mod de dobândire	Act juridic			Obs. privitoare la proprietar
Nume / Denumire	Inițiala tatălui	Prenume								Tip act	Nr. act / data	Emitent	
UAT SÂNPAUL			1	4546987	Loc. Sânpaul, UAT. Sânpaul, Jud. Cluj	1/1	4682		Lege	act normativ	7 / 13.03.1996	PARLAMENTUL ROMÂNIEI	Proprietar neidentificat. PROPRIETAR NEIDENTIFICAT

3. SARCINI / DEZMEMBRĂMINTE													
Titular			Data nașterii / CUI	Domiciliu / Sediu	Tipul sarcinii sau al dezmembrămintelor dreptului de proprietate	Cota parte	Identificator entitate asociată	Act juridic			Valoare ipotecă	Tip monedă	
Nume / Denumire	Inițiala tatălui	Prenume						Tip act	Nr. act / data	Emitent			
-	-	-	-	-	-	-	-	-	-	-	-	-	-

4. NOTĂRI, PROCESE, INTERDICȚII				
Tipul notării	Tip act	Nr. act / data	Emitent	Identificator entitate asociată
-	-	-	-	-

5. OBSERVAȚII		
Imobil împrejmuit / neîmprejmuit	Imobil contestat / necontestat	Alte observații
Neîmprejmuit		



REGISTRUL CADASTRAL AL IMOBILELOR

ANEXA Nr. 2

UAT Sânpaul
Zonă cooperativizată (Co)

Sector cadastral nr. 131

1. DESCRIEREA IMOBILULUI																
DATE TEREN											DATE CONSTRUCȚII					
Identificator teren	Adresă imobil	Număr cadastral	Nr. CF	Suprafața măsurată	Intravilan / extra.(I/E)	Nr. top.	Nr. tarla	Nr. parcelă	Categorie folosință	Suprafață parcelă	Identificator construcție	Cod grupă destinație	Suprafața construită	Nr. niveluri	Nr. CF	Constr. cu acte (DA/NU)
4683	Extravilan, UAT. Sânpaul, Jud. Cluj; (Tarla: 32/2, Parcela: 5)			2500	E		32/2	5	F	2500						

2. PROPRIETATEA / POSESIA													
Titularul dreptului / posesiei			Proprietar=1 / Posesor=0	Data nașterii / CUI	Domiciliu / Sediu	Cota parte	Identificator entitate asociată	Cotă parte teren UI	Mod de dobândire	Act juridic			Obs. privitoare la proprietar
Nume / Denumire	Inițiala tatălui	Prenume								Tip act	Nr. act / data	Emitent	
CHIOREAN	V	VIOREL-VASILE	1		Loc. Sardu, UAT. Sânpaul, Jud. Cluj	1/1	4683		Reconstituire	act administrativ	28067/1117 / 05.02.1998	CJPSPAT CLUJ	

3. SARCINI / DEZMEMBRĂMINTE												
Titular			Data nașterii / CUI	Domiciliu / Sediu	Tipul sarcinii sau al dezmembrămintelor dreptului de proprietate	Cota parte	Identificator entitate asociată	Act juridic			Valoare ipotecă	Tip monedă
Nume / Denumire	Inițiala tatălui	Prenume						Tip act	Nr. act / data	Emitent		
-	-	-	-	-	-	-	-	-	-	-	-	-

4. NOTĂRI, PROCESE, INTERDICȚII				
Tipul notării	Tip act	Nr. act / data	Emitent	Identificator entitate asociată
-	-	-	-	-

5. OBSERVAȚII		
Imobil împrejmuit / neîmprejmuit	Imobil contestat / necontestat	Alte observații
Neîmprejmuit		



REGISTRUL CADASTRAL AL IMOBILELOR

ANEXA Nr. 2

UAT Sânpaul
Zonă cooperativizată (Co)

Sector cadastral nr. 131

1. DESCRIEREA IMOBILULUI											DATE CONSTRUCȚII					
DATE TEREN																
Identificator teren	Adresă imobil	Număr cadastral	Nr. CF	Suprafața măsurată	Intravilan / extra.(I/E)	Nr. top.	Nr. tarla	Nr. parcelă	Categorie folosință	Suprafață parcelă	Identificator construcție	Cod grupă destinație	Suprafața construită	Nr. niveluri	Nr. CF	Constr. cu acte (DA/NU)
4684	Extravilan, Loc. Berindu EXTRAVILAN SARDU; (Tarla: 32/2, Parcela: 31)		50346	1500	E		32/2	31	F	1500						

2. PROPRIETATEA / POSESIA											Act juridic			Obs. privitoare la proprietar
Titularul dreptului / posesiei			Proprietar=1 / Posesor=0	Data nașterii / CUI	Domiciliu / Sediu	Cota parte	Identificator entitate asociată	Cotă parte teren UI	Mod de dobândire	Tip act	Nr. act / data	Emitent		
Nume / Denumire	Inițiala tatălui	Prenume								Tip act	Nr. act / data	Emitent		
SÎNTĂMĂRIAN		LORIN-LUCIAN	1	03.12.1968	Jud: Neidentifica	1/2	4684		Convenție	act notarial	798 / 16.05.2012	POP SERGIU MIRCEA	și soția	
SÎNTĂMĂRIAN		CRISTINA-MIRELA	1	30.07.1969	Loc: Cluj-Napoca, Strada: Campului, Nr: 7								ca bun comun	
BADIU		IOAN RADU	1	24.06.1963	Loc. Sânpaul, UAT. Sânpaul, Jud. Cluj	1/2	4684		Convenție	act notarial	798 / 16.05.2012	POP SERGIU MIRCEA	și soția	
BADIU		ELENA ADRIANA SMARANDA	1	06.06.1968	Loc. Sânpaul, UAT. Sânpaul, Jud. Cluj								ca bun comun	

3. SARCINI / DEZMEMBRĂMINTE											Valoare ipotecă	Tip monedă
Titular			Data nașterii / CUI	Domiciliu / Sediu	Tipul sarcinii sau al dezmembrămintelor dreptului de proprietate	Cota parte	Identificator entitate asociată	Act juridic				
Nume / Denumire	Inițiala tatălui	Prenume						Tip act	Nr. act / data	Emitent		
-	-	-	-	-	-	-	-	-	-	-	-	-

4. NOTĂRI, PROCESE, INTERDICȚII				
Tipul notării	Tip act	Nr. act / data	Emitent	Identificator entitate asociată
-	-	-	-	-

5. OBSERVAȚII		
Imobil împrejmuit / neîmprejmuit	Imobil contestat / necontestat	Alte observații
Neîmprejmuit		



REGISTRUL CADASTRAL AL IMOBILELOR

ANEXA Nr. 2

UAT Sânpaul
Zonă cooperativizată (Co)

Sector cadastral nr. 131

1. DESCRIEREA IMOBILULUI																
DATE TEREN											DATE CONSTRUCȚII					
Identificator teren	Adresă imobil	Număr cadastral	Nr. CF	Suprafața măsurată	Intravilan / extra.(I/E)	Nr. top.	Nr. tarla	Nr. parcelă	Categorie folosință	Suprafață parcelă	Identificator construcție	Cod grupă destinație	Suprafața construită	Nr. niveluri	Nr. CF	Constr. cu acte (DA/NU)
4685	Extravilan, UAT. Sânpaul, Jud. Cluj; (Tarla: 32/2, Parcela: 1/3)			1300	E		32/2	1/3	F	1300						

2. PROPRIETATEA / POSESIA													
Titularul dreptului / posesiei			Proprietar=1 / Posesor=0	Data nașterii / CUI	Domiciliu / Sediul	Cota parte	Identificator entitate asociată	Cotă parte teren UI	Mod de dobândire	Act juridic			Obs. privitoare la proprietar
Nume / Denumire	Inițiala tatălui	Prenume								Tip act	Nr. act / data	Emitent	
MAIER		DANIEL	1	02.07.1970	Loc. Sardu, Nr.111, UAT. Sânpaul, Jud. Cluj	1/1	4685		Succesiune	act notarial	45 / 06.07.2020	BNP POP SERGIU MIRCEA	

3. SARCINI / DEZMEMBRĂMINTE													
Titular			Data nașterii / CUI	Domiciliu / Sediul	Tipul sarcinii sau al dezmembrămintelor dreptului de proprietate	Cota parte	Identificator entitate asociată	Act juridic			Valoare ipotecă	Tip monedă	
Nume / Denumire	Inițiala tatălui	Prenume						Tip act	Nr. act / data	Emitent			
-	-	-	-	-	-	-	-	-	-	-	-	-	-

4. NOTĂRI, PROCESE, INTERDICȚII				
Tipul notării	Tip act	Nr. act / data	Emitent	Identificator entitate asociată
-	-	-	-	-

5. OBSERVAȚII		
Imobil împrejmuit / neîmprejmuit	Imobil contestat / necontestat	Alte observații
Neîmprejmuit		



REGISTRUL CADASTRAL AL IMOBILELOR

ANEXA Nr. 2

UAT Sânpaul
Zonă cooperativizată (Co)

Sector cadastral nr. 131

1. DESCRIEREA IMOBILULUI																
DATE TEREN											DATE CONSTRUCȚII					
Identificator teren	Adresă imobil	Număr cadastral	Nr. CF	Suprafața măsurată	Intravilan / extra.(I/E)	Nr. top.	Nr. tarla	Nr. parcelă	Categorie folosință	Suprafață parcelă	Identificator construcție	Cod grupă destinație	Suprafața construită	Nr. niveluri	Nr. CF	Constr. cu acte (DA/NU)
4686	Extravilan, UAT. Sânpaul, Jud. Cluj; (Tarla: 32/2, Parcela: -)			1201	E		32/2		DR	1201						

2. PROPRIETATEA / POSESIA													
Titularul dreptului / posesiei			Proprietar=1 / Posesor=0	Data nașterii / CUI	Domiciliu / Sediul	Cota parte	Identificator entitate asociată	Cotă parte teren UI	Mod de dobândire	Act juridic			Obs. privitoare la proprietar
Nume / Denumire	Inițiala tatălui	Prenume								Tip act	Nr. act / data	Emitent	
UAT SÂNPAUL			1	4546987	Loc. Sânpaul, UAT. Sânpaul, Jud. Cluj	1/1	4686		Lege	act normativ	7 / 13.03.1996	PARLAMENTUL ROMÂNIEI	PROPRIETAR NEIDENTIFICAT

3. SARCINI / DEZMEMBRĂMINTE												
Titular			Data nașterii / CUI	Domiciliu / Sediul	Tipul sarcinii sau al dezmembrămintelor dreptului de proprietate	Cota parte	Identificator entitate asociată	Act juridic			Valoare ipotecă	Tip monedă
Nume / Denumire	Inițiala tatălui	Prenume						Tip act	Nr. act / data	Emitent		
-	-	-	-	-	-	-	-	-	-	-	-	-

4. NOTĂRI, PROCESE, INTERDICȚII				
Tipul notării	Tip act	Nr. act / data	Emitent	Identificator entitate asociată
-	-	-	-	-

5. OBSERVAȚII		
Imobil împrejmuit / neîmprejmuit	Imobil contestat / necontestat	Alte observații
Neîmprejmuit		



REGISTRUL CADASTRAL AL IMOBILELOR

ANEXA Nr. 2

UAT Sânpaul
Zonă cooperativizată (Co)

Sector cadastral nr. 131

1. DESCRIEREA IMOBILULUI																
DATE TEREN											DATE CONSTRUCȚII					
Identificator teren	Adresă imobil	Număr cadastral	Nr. CF	Suprafața măsurată	Intravilan / extra.(I/E)	Nr. top.	Nr. tarla	Nr. parcelă	Categorie folosință	Suprafață parcelă	Identificator construcție	Cod grupă destinație	Suprafața construită	Nr. niveluri	Nr. CF	Constr. cu acte (DA/NU)
4687	Extravilan, UAT. Sânpaul, Jud. Cluj; (Tarla: 32/2, Parcela: 1/2)			1300	E		32/2	1/2	F	1300						

2. PROPRIETATEA / POSESIA													
Titularul dreptului / posesiei			Proprietar=1 / Posesor=0	Data nașterii / CUI	Domiciliu / Sediu	Cota parte	Identificator entitate asociată	Cotă parte teren UI	Mod de dobândire	Act juridic			Obs. privitoare la proprietar
Nume / Denumire	Inițiala tatălui	Prenume								Tip act	Nr. act / data	Emitent	
MAIER		DANIEL	1	02.07.1970	Loc. Sardu, Nr.111, UAT. Sânpaul, Jud. Cluj	1/1	4687		Succesiune	act notarial	45 / 06.07.2020	BNP POP SERGIU MIRCEA	

3. SARCINI / DEZMEMBRĂMINTE													
Titular			Data nașterii / CUI	Domiciliu / Sediu	Tipul sarcinii sau al dezmembrămintelor dreptului de proprietate	Cota parte	Identificator entitate asociată	Act juridic			Valoare ipotecă	Tip monedă	
Nume / Denumire	Inițiala tatălui	Prenume						Tip act	Nr. act / data	Emitent			
-	-	-	-	-	-	-	-	-	-	-	-	-	-

4. NOTĂRI, PROCESE, INTERDICȚII				
Tipul notării	Tip act	Nr. act / data	Emitent	Identificator entitate asociată
-	-	-	-	-

5. OBSERVAȚII		
Imobil împrejmuit / neîmprejmuit	Imobil contestat / necontestat	Alte observații
Neîmprejmuit		fâneață împădurită



REGISTRUL CADASTRAL AL IMOBILELOR

ANEXA Nr. 2

UAT Sânpaul
Zonă cooperativizată (Co)

Sector cadastral nr. 131

1. DESCRIEREA IMOBILULUI																
DATE TEREN											DATE CONSTRUCȚII					
Identificator teren	Adresă imobil	Număr cadastral	Nr. CF	Suprafața măsurată	Intravilan / extra.(I/E)	Nr. top.	Nr. tarla	Nr. parcelă	Categorie folosință	Suprafață parcelă	Identificator construcție	Cod grupă destinație	Suprafața construită	Nr. niveluri	Nr. CF	Constr. cu acte (DA/NU)
4688	Extravilan, UAT. Sânpaul, Jud. Cluj; (Tarla: 32/2, Parcela: -)			39778	E		32/2		F	39778						

2. PROPRIETATEA / POSESIA													
Titularul dreptului / posesiei			Proprietar=1 / Posesor=0	Data nașterii / CUI	Domiciliu / Sediu	Cota parte	Identificator entitate asociată	Cotă parte teren UI	Mod de dobândire	Act juridic			Obs. privitoare la proprietar
Nume / Denumire	Inițiala tatălui	Prenume								Tip act	Nr. act / data	Emitent	
UAT SÂNPAUL			1	4546987	Loc. Sânpaul, UAT. Sânpaul, Jud. Cluj	1/1	4688		Lege	act normativ	7 / 13.03.1996	PARLAMENTUL ROMÂNIEI	Proprietar neidentificat. PROPRIETAR NEIDENTIFICAT

3. SARCINI / DEZMEMBRĂMINTE													
Titular			Data nașterii / CUI	Domiciliu / Sediu	Tipul sarcinii sau al dezmembrămintelor dreptului de proprietate	Cota parte	Identificator entitate asociată	Act juridic			Valoare ipotecă	Tip monedă	
Nume / Denumire	Inițiala tatălui	Prenume						Tip act	Nr. act / data	Emitent			
-	-	-	-	-	-	-	-	-	-	-	-	-	-

4. NOTĂRI, PROCESE, INTERDICȚII				
Tipul notării	Tip act	Nr. act / data	Emitent	Identificator entitate asociată
-	-	-	-	-

5. OBSERVAȚII		
Imobil împrejmuit / neîmprejmuit	Imobil contestat / necontestat	Alte observații
Neîmprejmuit		



REGISTRUL CADASTRAL AL IMOBILELOR

ANEXA Nr. 2

UAT Sânpaul
Zonă cooperativizată (Co)

Sector cadastral nr. 131

1. DESCRIEREA IMOBILULUI											DATE CONSTRUCȚII					
DATE TEREN																
Identificator teren	Adresă imobil	Număr cadastral	Nr. CF	Suprafața măsurată	Intravilan / extra.(I/E)	Nr. top.	Nr. tarla	Nr. parcelă	Categorie folosință	Suprafață parcelă	Identificator construcție	Cod grupă destinație	Suprafața construită	Nr. niveluri	Nr. CF	Constr. cu acte (DA/NU)
4689	Extravilan, Loc. Berindu, UAT. Sânpaul, Jud. Cluj; (Tarla: 33, Parcela: 55)		50345	5000	E		33	55	F	5000						

2. PROPRIETATEA / POSESIA													
Titularul dreptului / posesiei			Proprietar=1 / Posesor=0	Data nașterii / CUI	Domiciliu / Sediu	Cota parte	Identificator entitate asociată	Cotă parte teren UI	Mod de dobândire	Act juridic			Obs. privitoare la proprietar
Nume / Denumire	Inițiala tatălui	Prenume								Tip act	Nr. act / data	Emitent	
SÎNTĂMĂRIAN		LORIN-LUCIAN	1	03.12.1968	Jud: Neidentifica	1/2	4689		Convenție	act notarial	798 / 16.05.2012	POP SERGIU MIRCEA	și soția
SÎNTĂMĂRIAN		CRISTINA-MIRELA	1	30.07.1969	Loc: Cluj-Napoca, Strada: Campului, Nr: 7								ca bun comun
BADIU		IOAN RADU	1	24.06.1963	Loc. Sânpaul, UAT. Sânpaul, Jud. Cluj	1/2	4689		Convenție	act notarial	798 / 16.05.2012	POP SERGIU MIRCEA	și soția
BADIU		ELENA ADRIANA SMARANDA	1	06.06.1968	Loc. Sânpaul, UAT. Sânpaul, Jud. Cluj								ca bun comun

3. SARCINI / DEZMEMBRĂMINTE												
Titular			Data nașterii / CUI	Domiciliu / Sediu	Tipul sarcinii sau al dezmembrămintelor dreptului de proprietate	Cota parte	Identificator entitate asociată	Act juridic			Valoare ipotecă	Tip monedă
Nume / Denumire	Inițiala tatălui	Prenume						Tip act	Nr. act / data	Emitent		
-	-	-	-	-	-	-	-	-	-	-	-	-

4. NOTĂRI, PROCESE, INTERDICȚII				
Tipul notării	Tip act	Nr. act / data	Emitent	Identificator entitate asociată
-	-	-	-	-

5. OBSERVAȚII		
Imobil împrejmuit/ neîmprejmuit	Imobil contestat/ necontestat	Alte observații
Neîmprejmuit		



REGISTRUL CADASTRAL AL IMOBILELOR

ANEXA Nr. 2

UAT Sânpaul
Zonă cooperativizată (Co)

Sector cadastral nr. 131

1. DESCRIEREA IMOBILULUI																
DATE TEREN											DATE CONSTRUCȚII					
Identificator teren	Adresă imobil	Număr cadastral	Nr. CF	Suprafața măsurată	Intravilan / extra.(I/E)	Nr. top.	Nr. tarla	Nr. parcelă	Categorie folosință	Suprafață parcelă	Identificator construcție	Cod grupă destinație	Suprafața construită	Nr. niveluri	Nr. CF	Constr. cu acte (DA/NU)
4690	Extravilan, UAT. Sânpaul, Jud. Cluj; (Tarla: 33, Parcela: 181)			1400	E		33	181	F	1400						

2. PROPRIETATEA / POSESIA													
Titularul dreptului / posesiei			Proprietar=1 / Posesor=0	Data nașterii / CUI	Domiciliu / Sediul	Cota parte	Identificator entitate asociată	Cotă parte teren UI	Mod de dobândire	Act juridic			Obs. privitoare la proprietar
Nume / Denumire	Inițiala tatălui	Prenume								Tip act	Nr. act / data	Emitent	
BALMO Ș		IOAN	1	31.07.1957	Loc. Sardu, Nr.96, UAT. Sânpaul, Jud. Cluj	1/1	4690		Succesiune	act notarial	72 / 21.09.2011	BNP POP SERGIU-MIRCEA	

3. SARCINI / DEZMEMBRĂMINTE												
Titular			Data nașterii / CUI	Domiciliu / Sediul	Tipul sarcinii sau al dezmembrămintelor dreptului de proprietate	Cota parte	Identificator entitate asociată	Act juridic			Valoare ipotecă	Tip monedă
Nume / Denumire	Inițiala tatălui	Prenume						Tip act	Nr. act / data	Emitent		
-	-	-	-	-	-	-	-	-	-	-	-	-

4. NOTĂRI, PROCESE, INTERDICȚII				
Tipul notării	Tip act	Nr. act / data	Emitent	Identificator entitate asociată
-	-	-	-	-

5. OBSERVAȚII		
Imobil împrejmuit / neîmprejmuit	Imobil contestat / necontestat	Alte observații
Neîmprejmuit		



REGISTRUL CADASTRAL AL IMOBILELOR

ANEXA Nr. 2

UAT Sânpaul
Zonă cooperativizată (Co)

Sector cadastral nr. 131

1. DESCRIEREA IMOBILULUI																
DATE TEREN											DATE CONSTRUCȚII					
Identificator teren	Adresă imobil	Număr cadastral	Nr. CF	Suprafața măsurată	Intravilan / extra.(I/E)	Nr. top.	Nr. tarla	Nr. parcelă	Categorie folosință	Suprafață parcelă	Identificator construcție	Cod grupă destinație	Suprafața construită	Nr. niveluri	Nr. CF	Constr. cu acte (DA/NU)
4691	Extravilan, UAT. Sânpaul, Jud. Cluj; (Tarla: 33, Parcela: 53/2)			1000	E		33	53/2	F	1000						

2. PROPRIETATEA / POSESIA																
Titularul dreptului / posesiei			Proprietar=1 / Posesor=0	Data nașterii / CUI	Domiciliu / Sediu	Cota parte	Identificator entitate asociată	Cotă parte teren UI	Mod de dobândire	Act juridic			Obs. privitoare la proprietar			
Nume / Denumire	Inițiala tatălui	Prenume								Tip act	Nr. act / data	Emitent				
O ȘORHEAN	GH	MARTA	1		Loc. Sardu, UAT. Sânpaul, Jud. Cluj	1/1	4691		Reconstituire	act administrativ	27612/1019 / 14.10.1997	CJPSPAT CLUJ				

3. SARCINI / DEZMEMBRĂMINTE																
Titular			Data nașterii / CUI	Domiciliu / Sediu	Tipul sarcinii sau al dezmembrămintelor dreptului de proprietate	Cota parte	Identificator entitate asociată	Act juridic			Valoare ipotecă	Tip monedă				
Nume / Denumire	Inițiala tatălui	Prenume						Tip act	Nr. act / data	Emitent						
-	-	-	-	-	-	-	-	-	-	-	-	-	-	-	-	-

4. NOTĂRI, PROCESE, INTERDICȚII															
Tipul notării						Tip act		Nr. act / data		Emitent			Identificator entitate asociată		
se notează posesia faptică în favoarea lui - O ȘORHEAN GHEORGHE						act administrativ		3329 / 27.10.2022		PRIMĂRIA COMUNEI SÂNPAIL			4691		

5. OBSERVAȚII															
Imobil împrejmuit / neîmprejmuit				Imobil contestat / necontestat				Alte observații							
Neîmprejmuit															



REGISTRUL CADASTRAL AL IMOBILELOR

ANEXA Nr. 2

UAT Sânpaul
Zonă cooperativizată (Co)

Sector cadastral nr. 131

1. DESCRIEREA IMOBILULUI																
DATE TEREN											DATE CONSTRUCȚII					
Identificator teren	Adresă imobil	Număr cadastral	Nr. CF	Suprafața măsurată	Intravilan / extra.(I/E)	Nr. top.	Nr. tarla	Nr. parcelă	Categorie folosință	Suprafață parcelă	Identificator construcție	Cod grupă destinație	Suprafața construită	Nr. niveluri	Nr. CF	Constr. cu acte (DA/NU)
4692	Extravilan, UAT. Sânpaul, Jud. Cluj; (Tarla: 33, Parcela: 132)			2000	E		33	132	F	2000						

2. PROPRIETATEA / POSESIA													
Titularul dreptului / posesiei			Proprietar=1 / Posesor=0	Data nașterii / CUI	Domiciliu / Sediu	Cota parte	Identificator entitate asociată	Cotă parte teren UI	Mod de dobândire	Act juridic			Obs. privitoare la proprietar
Nume / Denumire	Inițiala tatălui	Prenume								Tip act	Nr. act / data	Emitent	
CATUNA		MARIA	1		Loc. Sânpaul, UAT. Sânpaul, Jud. Cluj	1/1	4692		Reconstituire	act administrativ	26178/1299 / 03.06.1998	CJPSPAT CLUJ	

3. SARCINI / DEZMEMBRĂMINTE												
Titular			Data nașterii / CUI	Domiciliu / Sediu	Tipul sarcinii sau al dezmembrămintelor dreptului de proprietate	Cota parte	Identificator entitate asociată	Act juridic			Valoare ipotecă	Tip monedă
Nume / Denumire	Inițiala tatălui	Prenume						Tip act	Nr. act / data	Emitent		
-	-	-	-	-	-	-	-	-	-	-	-	-

4. NOTĂRI, PROCESE, INTERDICȚII				
Tipul notării	Tip act	Nr. act / data	Emitent	Identificator entitate asociată
se notează posesia faptică în favoarea lui - BIRI Ș CORNEL-MIREL	act administrativ	3329 / 27.10.2022	PRIMĂRIA COMUNEI SÂNPAUL	4692

5. OBSERVAȚII		
Imobil împrejmuit / neîmprejmuit	Imobil contestat / necontestat	Alte observații
Neîmprejmuit		



REGISTRUL CADASTRAL AL IMOBILELOR

ANEXA Nr. 2

UAT Sânpaul
Zonă cooperativizată (Co)

Sector cadastral nr. 131

1. DESCRIEREA IMOBILULUI																
DATE TEREN											DATE CONSTRUCȚII					
Identificator teren	Adresă imobil	Număr cadastral	Nr. CF	Suprafața măsurată	Intravilan / extra.(I/E)	Nr. top.	Nr. tarla	Nr. parcelă	Categorie folosință	Suprafață parcelă	Identificator construcție	Cod grupă destinație	Suprafața construită	Nr. niveluri	Nr. CF	Constr. cu acte (DA/NU)
4693	Extravilan, UAT. Sânpaul, Jud. Cluj; (Tarla: 33, Parcela: 53/1)			1000	E		33	53/1	N	1000						

2. PROPRIETATEA / POSESIA													
Titularul dreptului / posesiei			Proprietar=1 / Posesor=0	Data nașterii / CUI	Domiciliu / Sediu	Cota parte	Identificator entitate asociată	Cotă parte teren UI	Mod de dobândire	Act juridic			Obs. privitoare la proprietar
Nume / Denumire	Inițiala tatălui	Prenume								Tip act	Nr. act / data	Emitent	
O ȘORHEAN	GH	MARTA	1		Loc. Sardu, UAT. Sânpaul, Jud. Cluj	1/1	4693		Reconstituire	act administrativ	27612/1019 / 14.10.1997	CJPSPAT CLUJ	

3. SARCINI / DEZMEMBRĂMINTE												
Titular			Data nașterii / CUI	Domiciliu / Sediu	Tipul sarcinii sau al dezmembrămintelor dreptului de proprietate	Cota parte	Identificator entitate asociată	Act juridic			Valoare ipotecă	Tip monedă
Nume / Denumire	Inițiala tatălui	Prenume						Tip act	Nr. act / data	Emitent		
-	-	-	-	-	-	-	-	-	-	-	-	-

4. NOTĂRI, PROCESE, INTERDICȚII				
Tipul notării	Tip act	Nr. act / data	Emitent	Identificator entitate asociată
se notează posesia faptică în favoarea lui - O ȘORHEAN GHEORGHE	act administrativ	3329 / 27.10.2022	PRIMĂRIA COMUNEI SÂNPAUL	4693

5. OBSERVAȚII		
Imobil împrejmuit / neîmprejmuit	Imobil contestat / necontestat	Alte observații
Neîmprejmuit		



REGISTRUL CADASTRAL AL IMOBILELOR

ANEXA Nr. 2

UAT Sânpaul
Zonă cooperativizată (Co)

Sector cadastral nr. 131

1. DESCRIEREA IMOBILULUI																
DATE TEREN											DATE CONSTRUCȚII					
Identificator teren	Adresă imobil	Număr cadastral	Nr. CF	Suprafața măsurată	Intravilan / extra.(I/E)	Nr. top.	Nr. tarla	Nr. parcelă	Categorie folosință	Suprafață parcelă	Identificator construcție	Cod grupă destinație	Suprafața construită	Nr. niveluri	Nr. CF	Constr. cu acte (DA/NU)
4694	Extravilan, UAT. Sânpaul, Jud. Cluj; (Tarla: 33, Parcela: 181)			1500	E		33	181	F	1500						

2. PROPRIETATEA / POSESIA													
Titularul dreptului / posesiei			Proprietar=1 / Posesor=0	Data nașterii / CUI	Domiciliu / Sediul	Cota parte	Identificator entitate asociată	Cotă parte teren UI	Mod de dobândire	Act juridic			Obs. privitoare la proprietar
Nume / Denumire	Inițiala tatălui	Prenume								Tip act	Nr. act / data	Emitent	
DÎNCAN		FLORINEL-GHEORGHE	1	04.05.1958	Loc. Sardu, Nr.122, UAT. Sânpaul, Jud. Cluj	1/1	4694		Convenție	act notarial	2911 / 13.10.2016	BNP DOBRE ION	

3. SARCINI / DEZMEMBRĂMINTE												
Titular			Data nașterii / CUI	Domiciliu / Sediul	Tipul sarcinii sau al dezmembrămintelor dreptului de proprietate	Cota parte	Identificator entitate asociată	Act juridic			Valoare ipotecă	Tip monedă
Nume / Denumire	Inițiala tatălui	Prenume						Tip act	Nr. act / data	Emitent		
-	-	-	-	-	-	-	-	-	-	-	-	-

4. NOTĂRI, PROCESE, INTERDICȚII				
Tipul notării	Tip act	Nr. act / data	Emitent	Identificator entitate asociată
-	-	-	-	-

5. OBSERVAȚII		
Imobil împrejmuit / neîmprejmuit	Imobil contestat / necontestat	Alte observații
Neîmprejmuit		



REGISTRUL CADASTRAL AL IMOBILELOR

ANEXA Nr. 2

UAT Sânpaul
Zonă cooperativizată (Co)

Sector cadastral nr. 131

1. DESCRIEREA IMOBILULUI																
DATE TEREN											DATE CONSTRUCȚII					
Identificator teren	Adresă imobil	Număr cadastral	Nr. CF	Suprafața măsurată	Intravilan / extra.(I/E)	Nr. top.	Nr. tarla	Nr. parcelă	Categorie folosință	Suprafață parcelă	Identificator construcție	Cod grupă destinație	Suprafața construită	Nr. niveluri	Nr. CF	Constr. cu acte (DA/NU)
4695	Extravilan, UAT. Sânpaul, Jud. Cluj; (Tarla: 33, Parcela: 52)			1000	E		33	52	F	1000						

2. PROPRIETATEA / POSESIA													
Titularul dreptului / posesiei			Proprietar=1 / Posesor=0	Data nașterii / CUI	Domiciliu / Sediu	Cota parte	Identificator entitate asociată	Cotă parte teren UI	Mod de dobândire	Act juridic			Obs. privitoare la proprietar
Nume / Denumire	Inițiala tatălui	Prenume								Tip act	Nr. act / data	Emitent	
MURE ȘAN		GHEORGHE	1		Loc. Sardu, UAT. Sânpaul, Jud. Cluj	1/1	4695		Reconstituire	act administrativ	27612/1035 / 23.04.2015	CJPSPAT CLUJ	

3. SARCINI / DEZMEMBRĂMINTE													
Titular			Data nașterii / CUI	Domiciliu / Sediu	Tipul sarcinii sau al dezmembrămintelor dreptului de proprietate	Cota parte	Identificator entitate asociată	Act juridic			Valoare ipotecă	Tip monedă	
Nume / Denumire	Inițiala tatălui	Prenume						Tip act	Nr. act / data	Emitent			
-	-	-	-	-	-	-	-	-	-	-	-	-	-

4. NOTĂRI, PROCESE, INTERDICȚII				
Tipul notării	Tip act	Nr. act / data	Emitent	Identificator entitate asociată
-	-	-	-	-

5. OBSERVAȚII		
Imobil împrejmuit / neîmprejmuit	Imobil contestat / necontestat	Alte observații
Neîmprejmuit		



REGISTRUL CADASTRAL AL IMOBILELOR

ANEXA Nr. 2

UAT Sânpaul
Zonă cooperativizată (Co)

Sector cadastral nr. 131

1. DESCRIEREA IMOBILULUI																
DATE TEREN											DATE CONSTRUCȚII					
Identificator teren	Adresă imobil	Număr cadastral	Nr. CF	Suprafața măsurată	Intravilan / extra.(I/E)	Nr. top.	Nr. tarla	Nr. parcelă	Categorie folosință	Suprafață parcelă	Identificator construcție	Cod grupă destinație	Suprafața construită	Nr. niveluri	Nr. CF	Constr. cu acte (DA/NU)
4696	Extravilan, UAT. Sânpaul, Jud. Cluj; (Tarla: 33, Parcela: 183)			4000	E		33	183	F	4000						

2. PROPRIETATEA / POSESIA																
Titularul dreptului / posesiei			Proprietar=1 / Posesor=0	Data nașterii / CUI	Domiciliu / Sediu	Cota parte	Identificator entitate asociată	Cotă parte teren UI	Mod de dobândire	Act juridic			Obs. privitoare la proprietar			
Nume / Denumire	Inițiala tatălui	Prenume								Tip act	Nr. act / data	Emitent				
DÎNCAN		ANANIE	1		Loc. Sardu, UAT. Sânpaul, Jud. Cluj	1/1	4696		Reconstituire	act administrativ	26100/1601 / 02.03.1999	CJPSPAT CLUJ				

3. SARCINI / DEZMEMBRĂMINTE																
Titular			Data nașterii / CUI	Domiciliu / Sediu	Tipul sarcinii sau al dezmembrămintelor dreptului de proprietate	Cota parte	Identificator entitate asociată	Act juridic			Valoare ipotecă	Tip monedă				
Nume / Denumire	Inițiala tatălui	Prenume						Tip act	Nr. act / data	Emitent						
-	-	-	-	-	-	-	-	-	-	-	-	-	-	-	-	-

4. NOTĂRI, PROCESE, INTERDICȚII															
Tipul notării						Tip act		Nr. act / data		Emitent			Identificator entitate asociată		
se notează posesia faptică în favoarea lui - DÎNCAN ELVIRA						act administrativ		3329 / 27.10.2022		PRIMĂRIA COMUNEI SÂNPAUL			4696		

5. OBSERVAȚII															
Imobil împrejmuit / neîmprejmuit				Imobil contestat / necontestat				Alte observații							
Neîmprejmuit															



REGISTRUL CADASTRAL AL IMOBILELOR

ANEXA Nr. 2

UAT Sânpaul
Zonă cooperativizată (Co)

Sector cadastral nr. 131

1. DESCRIEREA IMOBILULUI																
DATE TEREN											DATE CONSTRUCȚII					
Identificator teren	Adresă imobil	Număr cadastral	Nr. CF	Suprafața măsurată	Intravilan / extra.(I/E)	Nr. top.	Nr. tarla	Nr. parcelă	Categorie folosință	Suprafață parcelă	Identificator construcție	Cod grupă destinație	Suprafața construită	Nr. niveluri	Nr. CF	Constr. cu acte (DA/NU)
4697	Extravilan, UAT. Sânpaul, Jud. Cluj; (Tarla: 33, Parcela: -)			1756	E		33		F	1756						

2. PROPRIETATEA / POSESIA													
Titularul dreptului / posesiei			Proprietar=1 / Posesor=0	Data nașterii / CUI	Domiciliu / Sediu	Cota parte	Identificator entitate asociată	Cotă parte teren UI	Mod de dobândire	Act juridic			Obs. privitoare la proprietar
Nume / Denumire	Inițiala tatălui	Prenume								Tip act	Nr. act / data	Emitent	
UAT SÂNPAUL			1	4546987	Loc. Sânpaul, UAT. Sânpaul, Jud. Cluj	1/1	4697		Lege	act normativ	7 / 13.03.1996	PARLAMENTUL ROMÂNIEI	Proprietar neidentificat. PROPRIETAR NEIDENTIFICAT

3. SARCINI / DEZMEMBRĂMINTE												
Titular			Data nașterii / CUI	Domiciliu / Sediu	Tipul sarcinii sau al dezmembrămintelor dreptului de proprietate	Cota parte	Identificator entitate asociată	Act juridic			Valoare ipotecă	Tip monedă
Nume / Denumire	Inițiala tatălui	Prenume						Tip act	Nr. act / data	Emitent		
-	-	-	-	-	-	-	-	-	-	-	-	-

4. NOTĂRI, PROCESE, INTERDICȚII				
Tipul notării	Tip act	Nr. act / data	Emitent	Identificator entitate asociată
-	-	-	-	-

5. OBSERVAȚII		
Imobil împrejmuit / neîmprejmuit	Imobil contestat / necontestat	Alte observații
Neîmprejmuit		fâneață împădurită



REGISTRUL CADASTRAL AL IMOBILELOR

ANEXA Nr. 2

UAT Sânpaul
Zonă cooperativizată (Co)

Sector cadastral nr. 131

1. DESCRIEREA IMOBILULUI																
DATE TEREN											DATE CONSTRUCȚII					
Identificator teren	Adresă imobil	Număr cadastral	Nr. CF	Suprafața măsurată	Intravilan / extra.(I/E)	Nr. top.	Nr. tarla	Nr. parcelă	Categorie folosință	Suprafață parcelă	Identificator construcție	Cod grupă destinație	Suprafața construită	Nr. niveluri	Nr. CF	Constr. cu acte (DA/NU)
4698	Extravilan, UAT. Sânpaul, Jud. Cluj; (Tarla: 33, Parcela: 49/3)			800	E		33	49/3	F	800						

2. PROPRIETATEA / POSESIA													
Titularul dreptului / posesiei			Proprietar=1 / Posesor=0	Data nașterii / CUI	Domiciliu / Sediu	Cota parte	Identificator entitate asociată	Cotă parte teren UI	Mod de dobândire	Act juridic			Obs. privitoare la proprietar
Nume / Denumire	Inițiala tatălui	Prenume								Tip act	Nr. act / data	Emitent	
BAICAN	GH	GHEORGHE	1		Loc. Sardu, UAT. Sânpaul, Jud. Cluj	1/1	4698		Reconstituire	act administrativ	27612/1033 / 17.10.1997	CJPSPAT CLUJ	

3. SARCINI / DEZMEMBRĂMINTE												
Titular			Data nașterii / CUI	Domiciliu / Sediu	Tipul sarcinii sau al dezmembrămintelor dreptului de proprietate	Cota parte	Identificator entitate asociată	Act juridic			Valoare ipotecă	Tip monedă
Nume / Denumire	Inițiala tatălui	Prenume						Tip act	Nr. act / data	Emitent		
-	-	-	-	-	-	-	-	-	-	-	-	-

4. NOTĂRI, PROCESE, INTERDICȚII				
Tipul notării	Tip act	Nr. act / data	Emitent	Identificator entitate asociată
se notează posesia faptică în favoarea lui - BĂICAN IOAN, DASCĂL VALERIA, BĂICAN GHEORGHE	act administrativ	3329 / 27.10.2022	PRIMĂRIA COMUNEI SÂNPAIL	4698

5. OBSERVAȚII		
Imobil împrejmuit / neîmprejmuit	Imobil contestat / necontestat	Alte observații
Neîmprejmuit		fiineță împădurită



REGISTRUL CADASTRAL AL IMOBILELOR

ANEXA Nr. 2

UAT Sânpaul
Zonă cooperativizată (Co)

Sector cadastral nr. 131

1. DESCRIEREA IMOBILULUI											DATE CONSTRUCȚII					
DATE TEREN																
Identificator teren	Adresă imobil	Număr cadastral	Nr. CF	Suprafața măsurată	Intravilan / extra.(I/E)	Nr. top.	Nr. tarla	Nr. parcelă	Categorie folosință	Suprafață parcelă	Identificator construcție	Cod grupă destinație	Suprafața construită	Nr. niveluri	Nr. CF	Constr. cu acte (DA/NU)
4699	Extravilan, UAT. Sânpaul, Jud. Cluj; (Tarla: 33, Parcela: 51/2)			7700	E		33	51/2	N	7700						

2. PROPRIETATEA / POSESIA													
Titularul dreptului / posesiei			Proprietar=1 / Posesor=0	Data nașterii / CUI	Domiciliu / Sediu	Cota parte	Identificator entitate asociată	Cotă parte teren UI	Mod de dobândire	Act juridic			Obs. privitoare la proprietar
Nume / Denumire	Inițiala tatălui	Prenume								Tip act	Nr. act / data	Emitent	
FELECAN		EMILEA-MARIA	1	06.01.1965	Loc. Cluj-Napoca, Str. LUNII, Nr.26, Bl.L1, Ap.7, UAT. Cluj-Napoca, Jud. Cluj	1/2	4699		Succesiune	act notarial	74 / 22.10.2015	BNP DOBRE ION	
TONEA		ANCA-ALINA	1	20.10.1975	Loc. Reghin, Str. PICTOR NICOLAE GRIGORESCU, Nr.2, UAT. Reghin, Jud. Mureș	1/2	4699		Succesiune	act notarial	74 / 22.10.2015	BNP DOBRE ION	

3. SARCINI / DEZMEMBRĂMINTE													
Titular			Data nașterii / CUI	Domiciliu / Sediu	Tipul sarcinii sau al dezmembrămintelor dreptului de proprietate	Cota parte	Identificator entitate asociată	Act juridic			Valoare ipotecă	Tip monedă	
Nume / Denumire	Inițiala tatălui	Prenume						Tip act	Nr. act / data	Emitent			
-	-	-	-	-	-	-	-	-	-	-	-	-	-

4. NOTĂRI, PROCESE, INTERDICȚII				
Tipul notării	Tip act	Nr. act / data	Emitent	Identificator entitate asociată
-	-	-	-	-

5. OBSERVAȚII		
Imobil împrejmuit / neîmprejmuit	Imobil contestat / necontestat	Alte observații
Neîmprejmuit		



REGISTRUL CADASTRAL AL IMOBILELOR

ANEXA Nr. 2

UAT Sânpaul
Zonă cooperativizată (Co)

Sector cadastral nr. 131

1. DESCRIEREA IMOBILULUI											DATE CONSTRUCȚII					
DATE TEREN											DATE CONSTRUCȚII					
Identificator teren	Adresă imobil	Număr cadastral	Nr. CF	Suprafața măsurată	Intravilan / extra.(I/E)	Nr. top.	Nr. tarla	Nr. parcelă	Categorie folosință	Suprafață parcelă	Identificator construcție	Cod grupă destinație	Suprafața construită	Nr. niveluri	Nr. CF	Constr. cu acte (DA/NU)
4700	Extravilan, UAT. Sânpaul, Jud. Cluj; (Tarla: 33, Parcela: 51/1)			4000	E		33	51/1	F	4000						

2. PROPRIETATEA / POSESIA													Obs. privitoare la proprietar	
Titularul dreptului / posesiei			Proprietar=1 / Posesor=0	Data nașterii / CUI	Domiciliu / Sediu	Cota parte	Identificator entitate asociată	Cotă parte teren UI	Mod de dobândire	Act juridic				
Nume / Denumire	Inițiala tatălui	Prenume								Tip act	Nr. act / data	Emitent		
FELECAN		EMILEA-MARIA	1	06.01.1965	Loc. Cluj-Napoca, Str. LUNII, Nr.26, Bl.L1, Ap.7, UAT. Cluj-Napoca, Jud. Cluj	1/2	4700		Succesiune	act notarial	74 / 22.10.2015	BNP DOBRE ION		
TONEA		ANCA-ALINA	1	20.10.1975	Loc. Reghin, Str. PICTOR NICOLAE GRIGORESCU, Nr.2, UAT. Reghin, Jud. Mureș	1/2	4700		Succesiune	act notarial	74 / 22.10.2015	BNP DOBRE ION		

3. SARCINI / DEZMEMBRĂMINTE													Valoare ipotecă		Tip monedă
Titular			Data nașterii / CUI	Domiciliu / Sediu	Tipul sarcinii sau al dezmembrămintelor dreptului de proprietate	Cota parte	Identificator entitate asociată	Act juridic							
Nume / Denumire	Inițiala tatălui	Prenume						Tip act	Nr. act / data	Emitent					
-	-	-	-	-	-	-	-	-	-	-	-	-	-		

4. NOTĂRI, PROCESE, INTERDICȚII						
Tipul notării			Tip act	Nr. act / data	Emitent	Identificator entitate asociată
-			-	-	-	-

5. OBSERVAȚII		
Imobil împrejmuit/ neîmprejmuit	Imobil contestat/ necontestat	Alte observații
Neîmprejmuit		



REGISTRUL CADASTRAL AL IMOBILELOR

ANEXA Nr. 2

UAT Sânpaul
Zonă cooperativizată (Co)

Sector cadastral nr. 131

1. DESCRIEREA IMOBILULUI																
DATE TEREN											DATE CONSTRUCȚII					
Identificator teren	Adresă imobil	Număr cadastral	Nr. CF	Suprafața măsurată	Intravilan / extra.(I/E)	Nr. top.	Nr. tarla	Nr. parcelă	Categorie folosință	Suprafață parcelă	Identificator construcție	Cod grupă destinație	Suprafața construită	Nr. niveluri	Nr. CF	Constr. cu acte (DA/NU)
4701	Extravilan, UAT. Sânpaul, Jud. Cluj; (Tarla: 33, Parcela: -)			4600	E		33		F	4600						

2. PROPRIETATEA / POSESIA													
Titularul dreptului / posesiei			Proprietar=1 / Posesor=0	Data nașterii / CUI	Domiciliu / Sediu	Cota parte	Identificator entitate asociată	Cotă parte teren UI	Mod de dobândire	Act juridic			Obs. privitoare la proprietar
Nume / Denumire	Inițiala tatălui	Prenume								Tip act	Nr. act / data	Emitent	
UAT SÂNPAUL			1	4546987	Loc. Sânpaul, UAT. Sânpaul, Jud. Cluj	1/1	4701		Lege	act normativ	7 / 13.03.1996	PARLAMENTUL ROMÂNIEI	Proprietar neidentificat. PROPRIETAR NEIDENTIFICAT

3. SARCINI / DEZMEMBRĂMINTE													
Titular			Data nașterii / CUI	Domiciliu / Sediu	Tipul sarcinii sau al dezmembrămintelor dreptului de proprietate	Cota parte	Identificator entitate asociată	Act juridic			Valoare ipotecă	Tip monedă	
Nume / Denumire	Inițiala tatălui	Prenume						Tip act	Nr. act / data	Emitent			
-	-	-	-	-	-	-	-	-	-	-	-	-	-

4. NOTĂRI, PROCESE, INTERDICȚII				
Tipul notării	Tip act	Nr. act / data	Emitent	Identificator entitate asociată
-	-	-	-	-

5. OBSERVAȚII		
Imobil împrejmuit / neîmprejmuit	Imobil contestat / necontestat	Alte observații
Neîmprejmuit		



REGISTRUL CADASTRAL AL IMOBILELOR

ANEXA Nr. 2

UAT Sânpaul
Zonă cooperativizată (Co)

Sector cadastral nr. 131

1. DESCRIEREA IMOBILULUI																
DATE TEREN											DATE CONSTRUCȚII					
Identificator teren	Adresă imobil	Număr cadastral	Nr. CF	Suprafața măsurată	Intravilan / extra.(I/E)	Nr. top.	Nr. tarla	Nr. parcelă	Categorie folosință	Suprafață parcelă	Identificator construcție	Cod grupă destinație	Suprafața construită	Nr. niveluri	Nr. CF	Constr. cu acte (DA/NU)
4702	Extravilan, UAT. Sânpaul, Jud. Cluj; (Tarla: 33, Parcela: 50)			5800	E		33	50	F	5800						

2. PROPRIETATEA / POSESIA													
Titularul dreptului / posesiei			Proprietar=1 / Posesor=0	Data nașterii / CUI	Domiciliu / Sediul	Cota parte	Identificator entitate asociată	Cotă parte teren UI	Mod de dobândire	Act juridic			Obs. privitoare la proprietar
Nume / Denumire	Inițiala tatălui	Prenume								Tip act	Nr. act / data	Emitent	
CHIOREAN	GH	ROMAN	1		Loc. Sardu, UAT. Sânpaul, Jud. Cluj	1/1	4702		Reconstituire	act administrativ	26198/880 / 24.07.1997	CJPSDPAT CLUJ	
CHIOREAN	GH	TRAIAN	1		Loc. Sardu, UAT. Sânpaul, Jud. Cluj								

3. SARCINI / DEZMEMBRĂMINTE												
Titular			Data nașterii / CUI	Domiciliu / Sediul	Tipul sarcinii sau al dezmembrămintelor dreptului de proprietate	Cota parte	Identificator entitate asociată	Act juridic			Valoare ipotecă	Tip monedă
Nume / Denumire	Inițiala tatălui	Prenume						Tip act	Nr. act / data	Emitent		
-	-	-	-	-	-	-	-	-	-	-	-	-

4. NOTĂRI, PROCESE, INTERDICȚII				
Tipul notării	Tip act	Nr. act / data	Emitent	Identificator entitate asociată
-	-	-	-	-

5. OBSERVAȚII		
Imobil împrejmuit / neîmprejmuit	Imobil contestat / necontestat	Alte observații
Neîmprejmuit		



REGISTRUL CADASTRAL AL IMOBILELOR

ANEXA Nr. 2

UAT Sânpaul
Zonă cooperativizată (Co)

Sector cadastral nr. 131

1. DESCRIEREA IMOBILULUI																
DATE TEREN											DATE CONSTRUCȚII					
Identificator teren	Adresă imobil	Număr cadastral	Nr. CF	Suprafața măsurată	Intravilan / extra.(I/E)	Nr. top.	Nr. tarla	Nr. parcelă	Categorie folosință	Suprafață parcelă	Identificator construcție	Cod grupă destinație	Suprafața construită	Nr. niveluri	Nr. CF	Constr. cu acte (DA/NU)
4703	Extravilan, UAT. Sânpaul, Jud. Cluj; (Tarla: 33, Parcela: 49/2)			1600	E		33	49/2	F	1600						

2. PROPRIETATEA / POSESIA																
Titularul dreptului / posesiei			Proprietar=1 / Posesor=0	Data nașterii / CUI	Domiciliu / Sediu	Cota parte	Identificator entitate asociată	Cotă parte teren UI	Mod de dobândire	Act juridic			Obs. privitoare la proprietar			
Nume / Denumire	Inițiala tatălui	Prenume								Tip act	Nr. act / data	Emitent				
BAICAN	GH	GHEORGHE	1		Loc. Sardu, UAT. Sânpaul, Jud. Cluj	1/1	4703		Reconstituire	act administrativ	27612/1033 / 17.10.1997	CJPSPAT CLUJ				

3. SARCINI / DEZMEMBRĂMINTE																
Titular			Data nașterii / CUI	Domiciliu / Sediu	Tipul sarcinii sau al dezmembrămintelor dreptului de proprietate	Cota parte	Identificator entitate asociată	Act juridic			Valoare ipotecă	Tip monedă				
Nume / Denumire	Inițiala tatălui	Prenume						Tip act	Nr. act / data	Emitent						
-	-	-	-	-	-	-	-	-	-	-	-	-	-	-	-	-

4. NOTĂRI, PROCESE, INTERDICȚII															
Tipul notării						Tip act		Nr. act / data		Emitent		Identificator entitate asociată			
se notează posesia faptică în favoarea lui - BĂICAN IOAN, DASCĂL VALERIA, BĂICAN GHEORGHE						act administrativ		3329 / 27.10.2022		PRIMĂRIA COMUNEI SÂNPAIL		4703			

5. OBSERVAȚII															
Imobil împrejmuit / neîmprejmuit				Imobil contestat / necontestat				Alte observații							
Neîmprejmuit															



REGISTRUL CADASTRAL AL IMOBILELOR

ANEXA Nr. 2

UAT Sânpaul
Zonă cooperativizată (Co)

Sector cadastral nr. 131

1. DESCRIEREA IMOBILULUI																
DATE TEREN											DATE CONSTRUCȚII					
Identificator teren	Adresă imobil	Număr cadastral	Nr. CF	Suprafața măsurată	Intravilan / extra.(I/E)	Nr. top.	Nr. tarla	Nr. parcelă	Categorie folosință	Suprafață parcelă	Identificator construcție	Cod grupă destinație	Suprafața construită	Nr. niveluri	Nr. CF	Constr. cu acte (DA/NU)
4704	Extravilan, UAT. Sânpaul, Jud. Cluj; (Tarla: 33, Parcela: 49/4)			1000	E		33	49/4	F	1000						

2. PROPRIETATEA / POSESIA													
Titularul dreptului / posesiei			Proprietar=1 / Posesor=0	Data nașterii / CUI	Domiciliu / Sediul	Cota parte	Identificator entitate asociată	Cotă parte teren UI	Mod de dobândire	Act juridic			Obs. privitoare la proprietar
Nume / Denumire	Inițiala tatălui	Prenume								Tip act	Nr. act / data	Emitent	
CRISTOREAN		GEORGE	1		Loc. Sardu, UAT. Sânpaul, Jud. Cluj	1/1	4704		Reconstituire	act administrativ	25857/1568 / 23.02.1999	CJPSPAT CLUJ	

3. SARCINI / DEZMEMBRĂMINTE												
Titular			Data nașterii / CUI	Domiciliu / Sediul	Tipul sarcinii sau al dezmembrămintelor dreptului de proprietate	Cota parte	Identificator entitate asociată	Act juridic			Valoare ipotecă	Tip monedă
Nume / Denumire	Inițiala tatălui	Prenume						Tip act	Nr. act / data	Emitent		
-	-	-	-	-	-	-	-	-	-	-	-	-

4. NOTĂRI, PROCESE, INTERDICȚII				
Tipul notării	Tip act	Nr. act / data	Emitent	Identificator entitate asociată
-	-	-	-	-

5. OBSERVAȚII		
Imobil împrejmuit / neîmprejmuit	Imobil contestat / necontestat	Alte observații
Neîmprejmuit		



REGISTRUL CADASTRAL AL IMOBILELOR

ANEXA Nr. 2

UAT Sânpaul
Zonă cooperativizată (Co)

Sector cadastral nr. 131

1. DESCRIEREA IMOBILULUI																
DATE TEREN											DATE CONSTRUCȚII					
Identificator teren	Adresă imobil	Număr cadastral	Nr. CF	Suprafața măsurată	Intravilan / extra.(I/E)	Nr. top.	Nr. tarla	Nr. parcelă	Categorie folosință	Suprafață parcelă	Identificator construcție	Cod grupă destinație	Suprafața construită	Nr. niveluri	Nr. CF	Constr. cu acte (DA/NU)
4705	Extravilan, UAT. Sânpaul, Jud. Cluj; (Tarla: 33/2, Parcela: 48)			1000	E		33/2	48	F	1000						

2. PROPRIETATEA / POSESIA													
Titularul dreptului / posesiei			Proprietar=1 / Posesor=0	Data nașterii / CUI	Domiciliu / Sediul	Cota parte	Identificator entitate asociată	Cotă parte teren UI	Mod de dobândire	Act juridic			Obs. privitoare la proprietar
Nume / Denumire	Inițiala tatălui	Prenume								Tip act	Nr. act / data	Emitent	
DELEAN	P	GHEORGHE	1		Loc. Sardu, UAT. Sânpaul, Jud. Cluj	1/1	4705		Reconstituire	act administrativ	28067/1128 / 10.02.1998	CJPSPAT CLUJ	

3. SARCINI / DEZMEMBRĂMINTE													
Titular			Data nașterii / CUI	Domiciliu / Sediul	Tipul sarcinii sau al dezmembrămintelor dreptului de proprietate	Cota parte	Identificator entitate asociată	Act juridic			Valoare ipotecă	Tip monedă	
Nume / Denumire	Inițiala tatălui	Prenume						Tip act	Nr. act / data	Emitent			
-	-	-	-	-	-	-	-	-	-	-	-	-	-

4. NOTĂRI, PROCESE, INTERDICȚII				
Tipul notării	Tip act	Nr. act / data	Emitent	Identificator entitate asociată
se notează posesia faptică în favoarea lui - PRIPON VALERIA	act administrativ	3329 / 27.10.2022	PRIMĂRIA COMUNEI SÂNPAUL	4705

5. OBSERVAȚII		
Imobil împrejmuit / neîmprejmuit	Imobil contestat / necontestat	Alte observații
Neîmprejmuit		



REGISTRUL CADASTRAL AL IMOBILELOR

ANEXA Nr. 2

UAT Sânpaul
Zonă cooperativizată (Co)

Sector cadastral nr. 131

1. DESCRIEREA IMOBILULUI																
DATE TEREN											DATE CONSTRUCȚII					
Identificator teren	Adresă imobil	Număr cadastral	Nr. CF	Suprafața măsurată	Intravilan / extra.(I/E)	Nr. top.	Nr. tarla	Nr. parcelă	Categorie folosință	Suprafață parcelă	Identificator construcție	Cod grupă destinație	Suprafața construită	Nr. niveluri	Nr. CF	Constr. cu acte (DA/NU)
4706	Extravilan, UAT. Sânpaul, Jud. Cluj; (Tarla: 33, Parcela: 47)			3500	E		33	47	F	3500						

2. PROPRIETATEA / POSESIA													
Titularul dreptului / posesiei			Proprietar=1 / Posesor=0	Data nașterii / CUI	Domiciliu / Sediul	Cota parte	Identificator entitate asociată	Cotă parte teren UI	Mod de dobândire	Act juridic			Obs. privitoare la proprietar
Nume / Denumire	Inițiala tatălui	Prenume								Tip act	Nr. act / data	Emitent	
PA ȘCU	V	MARIA	1		Loc. Sardu, UAT. Sânpaul, Jud. Cluj	1/1	4706		Reconstituire	act administrativ	26178/1304 / 04.06.1998	CJPSPAT CLUJ	

3. SARCINI / DEZMEMBRĂMINTE												
Titular			Data nașterii / CUI	Domiciliu / Sediul	Tipul sarcinii sau al dezmembrămintelor dreptului de proprietate	Cota parte	Identificator entitate asociată	Act juridic			Valoare ipotecă	Tip monedă
Nume / Denumire	Inițiala tatălui	Prenume						Tip act	Nr. act / data	Emitent		
-	-	-	-	-	-	-	-	-	-	-	-	-

4. NOTĂRI, PROCESE, INTERDICȚII				
Tipul notării	Tip act	Nr. act / data	Emitent	Identificator entitate asociată
se notează posesia faptică în favoarea lui - MURE ȘAN MARIA	act administrativ	3329 / 27.10.2022	PRIMĂRIA COMUNEI SÂNPAUL	4706

5. OBSERVAȚII		
Imobil împrejmuit / neîmprejmuit	Imobil contestat / necontestat	Alte observații
Neîmprejmuit		



REGISTRUL CADASTRAL AL IMOBILELOR

ANEXA Nr. 2

UAT Sânpaul
Zonă cooperativizată (Co)

Sector cadastral nr. 131

1. DESCRIEREA IMOBILULUI																
DATE TEREN											DATE CONSTRUCȚII					
Identificator teren	Adresă imobil	Număr cadastral	Nr. CF	Suprafața măsurată	Intravilan / extra.(I/E)	Nr. top.	Nr. tarla	Nr. parcelă	Categorie folosință	Suprafață parcelă	Identificator construcție	Cod grupă destinație	Suprafața construită	Nr. niveluri	Nr. CF	Constr. cu acte (DA/NU)
4707	Extravilan, UAT. Sânpaul, Jud. Cluj; (Tarla: 32/2, Parcela: 60/1)			5800	E		32/2	60/1	F	5800						

2. PROPRIETATEA / POSESIA													
Titularul dreptului / posesiei			Proprietar=1 / Posesor=0	Data nașterii / CUI	Domiciliu / Sediu	Cota parte	Identificator entitate asociată	Cotă parte teren UI	Mod de dobândire	Act juridic			Obs. privitoare la proprietar
Nume / Denumire	Inițiala tatălui	Prenume								Tip act	Nr. act / data	Emitent	
POP	I	GABRIELA	1		Loc. Cluj-Napoca, UAT. Cluj-Napoca, Jud. Cluj	1/1	4707		Reconstituire	act administrativ	28067/1112 / 04.02.1998	CJPSDPAT CLUJ	
DÎNCAN	I	IOAN	1		Loc. Cluj-Napoca, UAT. Cluj-Napoca, Jud. Cluj								
DÎNCAN		MARTA	1		Loc. Cluj-Napoca, UAT. Cluj-Napoca, Jud. Cluj								

3. SARCINI / DEZMEMBRĂMINTE												
Titular			Data nașterii / CUI	Domiciliu / Sediu	Tipul sarcinii sau al dezmembrămintelor dreptului de proprietate	Cota parte	Identificator entitate asociată	Act juridic			Valoare ipotecă	Tip monedă
Nume / Denumire	Inițiala tatălui	Prenume						Tip act	Nr. act / data	Emitent		
-	-	-	-	-	-	-	-	-	-	-	-	-

4. NOTĂRI, PROCESE, INTERDICȚII				
Tipul notării	Tip act	Nr. act / data	Emitent	Identificator entitate asociată
-	-	-	-	-

5. OBSERVAȚII		
Imobil împrejmuit / neîmprejmuit	Imobil contestat / necontestat	Alte observații
Neîmprejmuit		



REGISTRUL CADASTRAL AL IMOBILELOR

ANEXA Nr. 2

UAT Sânpaul
Zonă cooperativizată (Co)

Sector cadastral nr. 131

1. DESCRIEREA IMOBILULUI																
DATE TEREN											DATE CONSTRUCȚII					
Identificator teren	Adresă imobil	Număr cadastral	Nr. CF	Suprafața măsurată	Intravilan / extra.(I/E)	Nr. top.	Nr. tarla	Nr. parcelă	Categorie folosință	Suprafață parcelă	Identificator construcție	Cod grupă destinație	Suprafața construită	Nr. niveluri	Nr. CF	Constr. cu acte (DA/NU)
4708	Extravilan, UAT. Sânpaul, Jud. Cluj; (Tarla: 33, Parcela: 46)			3600	E		33	46	F	3600						

2. PROPRIETATEA / POSESIA													
Titularul dreptului / posesiei			Proprietar=1 / Posesor=0	Data nașterii / CUI	Domiciliu / Sediu	Cota parte	Identificator entitate asociată	Cotă parte teren UI	Mod de dobândire	Act juridic			Obs. privitoare la proprietar
Nume / Denumire	Inițiala tatălui	Prenume								Tip act	Nr. act / data	Emitent	
TOANCA	I	IOAN	1		Loc. Cluj-Napoca, UAT. Cluj-Napoca, Jud. Cluj	1/1	4708		Reconstituire	act administrativ	27612/1031 / 16.10.1997	CJPSPAT CLUJ	

3. SARCINI / DEZMEMBRĂMINTE												
Titular			Data nașterii / CUI	Domiciliu / Sediu	Tipul sarcinii sau al dezmembrămintelor dreptului de proprietate	Cota parte	Identificator entitate asociată	Act juridic			Valoare ipotecă	Tip monedă
Nume / Denumire	Inițiala tatălui	Prenume						Tip act	Nr. act / data	Emitent		
-	-	-	-	-	-	-	-	-	-	-	-	-

4. NOTĂRI, PROCESE, INTERDICȚII				
Tipul notării	Tip act	Nr. act / data	Emitent	Identificator entitate asociată
se notează posesia faptică in favoarea lui - DÂNCAN LIVIA-VIORICA	act administrativ	3329 / 27.10.2022	PRIMĂRIA COMUNEI SÂNPAIL	4708

5. OBSERVAȚII		
Imobil împrejmuit / neîmprejmuit	Imobil contestat / necontestat	Alte observații
Neîmprejmuit		



REGISTRUL CADASTRAL AL IMOBILELOR

ANEXA Nr. 2

UAT Sânpaul
Zonă cooperativizată (Co)

Sector cadastral nr. 131

1. DESCRIEREA IMOBILULUI																
DATE TEREN											DATE CONSTRUCȚII					
Identificator teren	Adresă imobil	Număr cadastral	Nr. CF	Suprafața măsurată	Intravilan / extra.(I/E)	Nr. top.	Nr. tarla	Nr. parcelă	Categorie folosință	Suprafață parcelă	Identificator construcție	Cod grupă destinație	Suprafața construită	Nr. niveluri	Nr. CF	Constr. cu acte (DA/NU)
4709	Extravilan, UAT. Sânpaul, Jud. Cluj; (Tarla: 33, Parcela: 44)			4200	E		33	44	F	4200						

2. PROPRIETATEA / POSESIA													
Titularul dreptului / posesiei			Proprietar=1 / Posesor=0	Data nașterii / CUI	Domiciliu / Sediu	Cota parte	Identificator entitate asociată	Cotă parte teren UI	Mod de dobândire	Act juridic			Obs. privitoare la proprietar
Nume / Denumire	Inițiala tatălui	Prenume								Tip act	Nr. act / data	Emitent	
MURE ȘAN	I	GHEORGHE	1		Loc. Sânpaul, UAT. Sânpaul, Jud. Cluj	1/1	4709		Reconstituire	act administrativ	28067/1103 / 03.02.1998	CJPSDPAT CLUJ	

3. SARCINI / DEZMEMBRĂMINTE													
Titular			Data nașterii / CUI	Domiciliu / Sediu	Tipul sarcinii sau al dezmembrămintelor dreptului de proprietate	Cota parte	Identificator entitate asociată	Act juridic			Valoare ipotecă	Tip monedă	
Nume / Denumire	Inițiala tatălui	Prenume						Tip act	Nr. act / data	Emitent			
-	-	-	-	-	-	-	-	-	-	-	-	-	-

4. NOTĂRI, PROCESE, INTERDICȚII				
Tipul notării	Tip act	Nr. act / data	Emitent	Identificator entitate asociată
-	-	-	-	-

5. OBSERVAȚII		
Imobil împrejmuit / neîmprejmuit	Imobil contestat / necontestat	Alte observații
Neîmprejmuit		



REGISTRUL CADASTRAL AL IMOBILELOR

ANEXA Nr. 2

UAT Sânpaul
Zonă cooperativizată (Co)

Sector cadastral nr. 131

1. DESCRIEREA IMOBILULUI																
DATE TEREN											DATE CONSTRUCȚII					
Identificator teren	Adresă imobil	Număr cadastral	Nr. CF	Suprafața măsurată	Intravilan / extra.(I/E)	Nr. top.	Nr. tarla	Nr. parcelă	Categorie folosință	Suprafață parcelă	Identificator construcție	Cod grupă destinație	Suprafața construită	Nr. niveluri	Nr. CF	Constr. cu acte (DA/NU)
4710	Extravilan, UAT. Sânpaul, Jud. Cluj; (Tarla: 33, Parcela: 49/1)			1500	E		33	49/1	F	1500						

2. PROPRIETATEA / POSESIA													
Titularul dreptului / posesiei			Proprietar=1 / Posesor=0	Data nașterii / CUI	Domiciliu / Sediu	Cota parte	Identificator entitate asociată	Cotă parte teren UI	Mod de dobândire	Act juridic			Obs. privitoare la proprietar
Nume / Denumire	Inițiala tatălui	Prenume								Tip act	Nr. act / data	Emitent	
FEIER	I	VASILE	1		Loc. Sardu, UAT. Sânpaul, Jud. Cluj	1/1	4710		Reconstituire	act administrativ	1604/2082 / 16.03.2004	CJPSPAT CLUJ	

3. SARCINI / DEZMEMBRĂMINTE												
Titular			Data nașterii / CUI	Domiciliu / Sediu	Tipul sarcinii sau al dezmembrămintelor dreptului de proprietate	Cota parte	Identificator entitate asociată	Act juridic			Valoare ipotecă	Tip monedă
Nume / Denumire	Inițiala tatălui	Prenume						Tip act	Nr. act / data	Emitent		
-	-	-	-	-	-	-	-	-	-	-	-	-

4. NOTĂRI, PROCESE, INTERDICȚII				
Tipul notării	Tip act	Nr. act / data	Emitent	Identificator entitate asociată
se notează posesia faptică în favoarea lui - DASCAL MARIA	act administrativ	3329 / 27.10.2022	PRIMĂRIA COMUNEI SÂNPAUL	4710

5. OBSERVAȚII		
Imobil împrejmuit / neîmprejmuit	Imobil contestat / necontestat	Alte observații
Neîmprejmuit		



REGISTRUL CADASTRAL AL IMOBILELOR

ANEXA Nr. 2

UAT Sânpaul
Zonă cooperativizată (Co)

Sector cadastral nr. 131

1. DESCRIEREA IMOBILULUI																
DATE TEREN											DATE CONSTRUCȚII					
Identificator teren	Adresă imobil	Număr cadastral	Nr. CF	Suprafața măsurată	Intravilan / extra.(I/E)	Nr. top.	Nr. tarla	Nr. parcelă	Categorie folosință	Suprafață parcelă	Identificator construcție	Cod grupă destinație	Suprafața construită	Nr. niveluri	Nr. CF	Constr. cu acte (DA/NU)
4711	Extravilan, UAT. Sânpaul, Jud. Cluj; (Tarla: 33, Parcela: 43)			4300	E		33	43	F	4300						

2. PROPRIETATEA / POSESIA													
Titularul dreptului / posesiei			Proprietar=1 / Posesor=0	Data nașterii / CUI	Domiciliu / Sediu	Cota parte	Identificator entitate asociată	Cotă parte teren UI	Mod de dobândire	Act juridic			Obs. privitoare la proprietar
Nume / Denumire	Inițiala tatălui	Prenume								Tip act	Nr. act / data	Emitent	
DELEAN	GH	IOAN	1		Loc. Sardu, UAT. Sânpaul, Jud. Cluj	1/1	4711		Reconstituire	act administrativ	28067/1119 / 06.02.1998	CJPSPAT CLUJ	

3. SARCINI / DEZMEMBRĂMINTE													
Titular			Data nașterii / CUI	Domiciliu / Sediu	Tipul sarcinii sau al dezmembrămintelor dreptului de proprietate	Cota parte	Identificator entitate asociată	Act juridic			Valoare ipotecă	Tip monedă	
Nume / Denumire	Inițiala tatălui	Prenume						Tip act	Nr. act / data	Emitent			
-	-	-	-	-	-	-	-	-	-	-	-	-	-

4. NOTĂRI, PROCESE, INTERDICȚII				
Tipul notării	Tip act	Nr. act / data	Emitent	Identificator entitate asociată
-	-	-	-	-

5. OBSERVAȚII		
Imobil împrejmuit / neîmprejmuit	Imobil contestat / necontestat	Alte observații
Neîmprejmuit		



REGISTRUL CADASTRAL AL IMOBILELOR

ANEXA Nr. 2

UAT Sânpaul
Zonă cooperativizată (Co)

Sector cadastral nr. 131

1. DESCRIEREA IMOBILULUI																
DATE TEREN											DATE CONSTRUCȚII					
Identificator teren	Adresă imobil	Număr cadastral	Nr. CF	Suprafața măsurată	Intravilan / extra.(I/E)	Nr. top.	Nr. tarla	Nr. parcelă	Categorie folosință	Suprafață parcelă	Identificator construcție	Cod grupă destinație	Suprafața construită	Nr. niveluri	Nr. CF	Constr. cu acte (DA/NU)
4712	Extravilan, UAT. Sânpaul, Jud. Cluj; (Tarla: 33, Parcela: 42)			8600	E		33	42	A	8600						

2. PROPRIETATEA / POSESIA													
Titularul dreptului / posesiei			Proprietar=1 / Posesor=0	Data nașterii / CUI	Domiciliu / Sediul	Cota parte	Identificator entitate asociată	Cotă parte teren UI	Mod de dobândire	Act juridic			Obs. privitoare la proprietar
Nume / Denumire	Inițiala tatălui	Prenume								Tip act	Nr. act / data	Emitent	
MOLDOVAN		MARIA	1		Loc. Sardu, UAT. Sânpaul, Jud. Cluj	1/1	4712		Reconstituire	act administrativ	3242/2281 / 13.10.2006	CJPSPAT CLUJ	

3. SARCINI / DEZMEMBRĂMINTE													
Titular			Data nașterii / CUI	Domiciliu / Sediul	Tipul sarcinii sau al dezmembrămintelor dreptului de proprietate	Cota parte	Identificator entitate asociată	Act juridic			Valoare ipotecă	Tip monedă	
Nume / Denumire	Inițiala tatălui	Prenume						Tip act	Nr. act / data	Emitent			
-	-	-	-	-	-	-	-	-	-	-	-	-	-

4. NOTĂRI, PROCESE, INTERDICȚII											
Tipul notării					Tip act		Nr. act / data		Emitent		Identificator entitate asociată
-					-		-		-		-

5. OBSERVAȚII										
Imobil împrejmuit / neîmprejmuit			Imobil contestat / necontestat				Alte observații			
Neîmprejmuit										



REGISTRUL CADASTRAL AL IMOBILELOR

ANEXA Nr. 2

UAT Sânpaul
Zonă cooperativizată (Co)

Sector cadastral nr. 131

1. DESCRIEREA IMOBILULUI																
DATE TEREN											DATE CONSTRUCȚII					
Identificator teren	Adresă imobil	Număr cadastral	Nr. CF	Suprafața măsurată	Intravilan / extra.(I/E)	Nr. top.	Nr. tarla	Nr. parcelă	Categorie folosință	Suprafață parcelă	Identificator construcție	Cod grupă destinație	Suprafața construită	Nr. niveluri	Nr. CF	Constr. cu acte (DA/NU)
4713	Extravilan, UAT. Sânpaul, Jud. Cluj; (Tarla: 33, Parcela: -)			1676	E		33		DR	1676						

2. PROPRIETATEA / POSESIA													
Titularul dreptului / posesiei			Proprietar=1 / Posesor=0	Data nașterii / CUI	Domiciliu / Sediu	Cota parte	Identificator entitate asociată	Cotă parte teren UI	Mod de dobândire	Act juridic			Obs. privitoare la proprietar
Nume / Denumire	Inițiala tatălui	Prenume								Tip act	Nr. act / data	Emitent	
UAT SÂNPAUL			1	4546987	Loc. Sânpaul, UAT. Sânpaul, Jud. Cluj	1/1	4713		Lege	act normativ	7 / 13.03.1996	PARLAMENTUL ROMÂNIEI	PROPRIETAR NEIDENTIFICAT

3. SARCINI / DEZMEMBRĂMINTE												
Titular			Data nașterii / CUI	Domiciliu / Sediu	Tipul sarcinii sau al dezmembrămintelor dreptului de proprietate	Cota parte	Identificator entitate asociată	Act juridic			Valoare ipotecă	Tip monedă
Nume / Denumire	Inițiala tatălui	Prenume						Tip act	Nr. act / data	Emitent		
-	-	-	-	-	-	-	-	-	-	-	-	-

4. NOTĂRI, PROCESE, INTERDICȚII				
Tipul notării	Tip act	Nr. act / data	Emitent	Identificator entitate asociată
-	-	-	-	-

5. OBSERVAȚII		
Imobil împrejmuit / neîmprejmuit	Imobil contestat / necontestat	Alte observații
Neîmprejmuit		



REGISTRUL CADASTRAL AL IMOBILELOR

ANEXA Nr. 2

UAT Sânpaul
Zonă cooperativizată (Co)

Sector cadastral nr. 131

1. DESCRIEREA IMOBILULUI																
DATE TEREN											DATE CONSTRUCȚII					
Identificator teren	Adresă imobil	Număr cadastral	Nr. CF	Suprafața măsurată	Intravilan / extra.(I/E)	Nr. top.	Nr. tarla	Nr. parcelă	Categorie folosință	Suprafață parcelă	Identificator construcție	Cod grupă destinație	Suprafața construită	Nr. niveluri	Nr. CF	Constr. cu acte (DA/NU)
4714	Extravilan, UAT. Sânpaul, Jud. Cluj; (Tarla: 32/2, Parcela: 60/2)			5800	E		32/2	60/2	F	5800						

2. PROPRIETATEA / POSESIA																
Titularul dreptului / posesiei			Proprietar=1 / Posesor=0	Data nașterii / CUI	Domiciliu / Sediul	Cota parte	Identificator entitate asociată	Cotă parte teren UI	Mod de dobândire	Act juridic			Obs. privitoare la proprietar			
Nume / Denumire	Inițiala tatălui	Prenume								Tip act	Nr. act / data	Emitent				
DÎNCAN		MARIA	1		Loc. Sardu, UAT. Sânpaul, Jud. Cluj	1/1	4714		Reconstituire	act administrativ	28067/1107 / 03.02.1998	CJPSPAT CLUJ				

3. SARCINI / DEZMEMBRĂMINTE																
Titular			Data nașterii / CUI	Domiciliu / Sediul	Tipul sarcinii sau al dezmembrămintelor dreptului de proprietate	Cota parte	Identificator entitate asociată	Act juridic			Valoare ipotecă	Tip monedă				
Nume / Denumire	Inițiala tatălui	Prenume						Tip act	Nr. act / data	Emitent						
-	-	-	-	-	-	-	-	-	-	-	-	-	-	-	-	-

4. NOTĂRI, PROCESE, INTERDICȚII															
Tipul notării						Tip act		Nr. act / data		Emitent			Identificator entitate asociată		
se notează posesia faptică în favoarea lui - DÂNCAN IOAN, DÎNCAN DĂNUȚ, DÂNCAN MARTA						act administrativ		3329 / 27.10.2022		PRIMĂRIA COMUNEI SÂNPAIL			4714		

5. OBSERVAȚII															
Imobil împrejmuit / neîmprejmuit				Imobil contestat / necontestat				Alte observații							
Neîmprejmuit															



REGISTRUL CADASTRAL AL IMOBILELOR

ANEXA Nr. 2

UAT Sânpaul
Zonă cooperativizată (Co)

Sector cadastral nr. 131

1. DESCRIEREA IMOBILULUI																
DATE TEREN											DATE CONSTRUCȚII					
Identificator teren	Adresă imobil	Număr cadastral	Nr. CF	Suprafața măsurată	Intravilan / extra.(I/E)	Nr. top.	Nr. tarla	Nr. parcelă	Categorie folosință	Suprafață parcelă	Identificator construcție	Cod grupă destinație	Suprafața construită	Nr. niveluri	Nr. CF	Constr. cu acte (DA/NU)
4715	Extravilan, UAT. Sânpaul, Jud. Cluj; (Tarla: 33, Parcela: 40)			5800	E		33	40	F	5800						

2. PROPRIETATEA / POSESIA													
Titularul dreptului / posesiei			Proprietar=1 / Posesor=0	Data nașterii / CUI	Domiciliu / Sediul	Cota parte	Identificator entitate asociată	Cotă parte teren UI	Mod de dobândire	Act juridic			Obs. privitoare la proprietar
Nume / Denumire	Inițiala tatălui	Prenume								Tip act	Nr. act / data	Emitent	
POPON	I	GHEORGHE	1		Loc. Sardu, UAT. Sânpaul, Jud. Cluj	1/1	4715		Reconstituire	act administrativ	28067/1110 / 04.02.1998	CJPSPAT CLUJ	

3. SARCINI / DEZMEMBRĂMINTE												
Titular			Data nașterii / CUI	Domiciliu / Sediul	Tipul sarcinii sau al dezmembrămintelor dreptului de proprietate	Cota parte	Identificator entitate asociată	Act juridic			Valoare ipotecă	Tip monedă
Nume / Denumire	Inițiala tatălui	Prenume						Tip act	Nr. act / data	Emitent		
-	-	-	-	-	-	-	-	-	-	-	-	-

4. NOTĂRI, PROCESE, INTERDICȚII				
Tipul notării	Tip act	Nr. act / data	Emitent	Identificator entitate asociată
se notează posesia faptică în favoarea lui - POPON LIVIU	act administrativ	3329 / 27.10.2022	PRIMĂRIA COMUNEI SÂNPAUL	4715

5. OBSERVAȚII		
Imobil împrejmuit / neîmprejmuit	Imobil contestat / necontestat	Alte observații
Neîmprejmuit		



REGISTRUL CADASTRAL AL IMOBILELOR

ANEXA Nr. 2

UAT Sânpaul
Zonă cooperativizată (Co)

Sector cadastral nr. 131

1. DESCRIEREA IMOBILULUI																
DATE TEREN											DATE CONSTRUCȚII					
Identificator teren	Adresă imobil	Număr cadastral	Nr. CF	Suprafața măsurată	Intravilan / extra.(I/E)	Nr. top.	Nr. tarla	Nr. parcelă	Categorie folosință	Suprafață parcelă	Identificator construcție	Cod grupă destinație	Suprafața construită	Nr. niveluri	Nr. CF	Constr. cu acte (DA/NU)
4716	Extravilan, UAT. Sânpaul, Jud. Cluj; (Tarla: 33, Parcela: 41)			5800	E		33	41	F	5800						

2. PROPRIETATEA / POSESIA													
Titularul dreptului / posesiei			Proprietar=1 / Posesor=0	Data nașterii / CUI	Domiciliu / Sediu	Cota parte	Identificator entitate asociată	Cotă parte teren UI	Mod de dobândire	Act juridic			Obs. privitoare la proprietar
Nume / Denumire	Inițiala tatălui	Prenume								Tip act	Nr. act / data	Emitent	
POPON	I	IOAN	1		Loc. Sardu, UAT. Sânpaul, Jud. Cluj	1/1	4716		Reconstituire	act administrativ	28067/1100 / 02.02.1998	CJPSPAT CLUJ	

3. SARCINI / DEZMEMBRĂMINTE												
Titular			Data nașterii / CUI	Domiciliu / Sediu	Tipul sarcinii sau al dezmembrămintelor dreptului de proprietate	Cota parte	Identificator entitate asociată	Act juridic			Valoare ipotecă	Tip monedă
Nume / Denumire	Inițiala tatălui	Prenume						Tip act	Nr. act / data	Emitent		
-	-	-	-	-	-	-	-	-	-	-	-	-

4. NOTĂRI, PROCESE, INTERDICȚII				
Tipul notării	Tip act	Nr. act / data	Emitent	Identificator entitate asociată
-	-	-	-	-

5. OBSERVAȚII		
Imobil împrejmuit / neîmprejmuit	Imobil contestat / necontestat	Alte observații
Neîmprejmuit		



REGISTRUL CADASTRAL AL IMOBILELOR

ANEXA Nr. 2

UAT Sânpaul
Zonă cooperativizată (Co)

Sector cadastral nr. 131

1. DESCRIEREA IMOBILULUI																
DATE TEREN											DATE CONSTRUCȚII					
Identificator teren	Adresă imobil	Număr cadastral	Nr. CF	Suprafața măsurată	Intravilan / extra.(I/E)	Nr. top.	Nr. tarla	Nr. parcelă	Categorie folosință	Suprafață parcelă	Identificator construcție	Cod grupă destinație	Suprafața construită	Nr. niveluri	Nr. CF	Constr. cu acte (DA/NU)
4717	Extravilan, UAT. Sânpaul, Jud. Cluj; (Tarla: 33, Parcela: 39/1)			5800	E		33	39/1	F	5800						

2. PROPRIETATEA / POSESIA													
Titularul dreptului / posesiei			Proprietar=1 / Posesor=0	Data nașterii / CUI	Domiciliu / Sediu	Cota parte	Identificator entitate asociată	Cotă parte teren UI	Mod de dobândire	Act juridic			Obs. privitoare la proprietar
Nume / Denumire	Inițiala tatălui	Prenume								Tip act	Nr. act / data	Emitent	
DOM ȘA		ARGENTINA	1	25.01.1975	Loc. Salicea, Nr.77G, UAT. Ciurila, Jud. Cluj	1/1	4717		Convenție	act notarial	53 / 25.06.2009	BNP FEURDEAN CRISTIAN OCTAVIAN	

3. SARCINI / DEZMEMBRĂMINTE													
Titular			Data nașterii / CUI	Domiciliu / Sediu	Tipul sarcinii sau al dezmembrămintelor dreptului de proprietate	Cota parte	Identificator entitate asociată	Act juridic			Valoare ipotecă	Tip monedă	
Nume / Denumire	Inițiala tatălui	Prenume						Tip act	Nr. act / data	Emitent			
-	-	-	-	-	-	-	-	-	-	-	-	-	-

4. NOTĂRI, PROCESE, INTERDICȚII				
Tipul notării	Tip act	Nr. act/ data	Emitent	Identificator entitate asociată
-	-	-	-	-

5. OBSERVAȚII		
Imobil împrejmuit/ neîmprejmuit	Imobil contestat/ necontestat	Alte observații
Neîmprejmuit		



REGISTRUL CADASTRAL AL IMOBILELOR

ANEXA Nr. 2

UAT Sânpaul
Zonă cooperativizată (Co)

Sector cadastral nr. 131

1. DESCRIEREA IMOBILULUI																
DATE TEREN											DATE CONSTRUCȚII					
Identificator teren	Adresă imobil	Număr cadastral	Nr. CF	Suprafața măsurată	Intravilan / extra.(I/E)	Nr. top.	Nr. tarla	Nr. parcelă	Categorie folosință	Suprafață parcelă	Identificator construcție	Cod grupă destinație	Suprafața construită	Nr. niveluri	Nr. CF	Constr. cu acte (DA/NU)
4718	Extravilan, UAT. Sânpaul, Jud. Cluj; (Tarla: 33, Parcela: 36)			1300	E		33	36	F	1300						

2. PROPRIETATEA / POSESIA																
Titularul dreptului / posesiei			Proprietar=1 / Posesor=0	Data nașterii / CUI	Domiciliu / Sediul	Cota parte	Identificator entitate asociată	Cotă parte teren UI	Mod de dobândire	Act juridic			Obs. privitoare la proprietar			
Nume / Denumire	Inițiala tatălui	Prenume								Tip act	Nr. act / data	Emitent				
DELEAN	P	GHEORGHE	1		Loc. Sardu, UAT. Sânpaul, Jud. Cluj	1/1	4718		Reconstituire	act administrativ	28067/1126 / 09.02.1998	CJPSPAT CLUJ				

3. SARCINI / DEZMEMBRĂMINTE																
Titular			Data nașterii / CUI	Domiciliu / Sediul	Tipul sarcinii sau al dezmembrămintelor dreptului de proprietate	Cota parte	Identificator entitate asociată	Act juridic			Valoare ipotecă	Tip monedă				
Nume / Denumire	Inițiala tatălui	Prenume						Tip act	Nr. act / data	Emitent						
-	-	-	-	-	-	-	-	-	-	-	-	-	-	-	-	-

4. NOTĂRI, PROCESE, INTERDICȚII															
Tipul notării						Tip act		Nr. act / data		Emitent			Identificator entitate asociată		
se notează posesia faptică în favoarea lui - PRIPON TRAIAN						act administrativ		3329 / 27.10.2022		PRIMĂRIA COMUNEI SÂNPAIL			4718		

5. OBSERVAȚII															
Imobil împrejmuit / neîmprejmuit				Imobil contestat / necontestat				Alte observații							
Neîmprejmuit															



REGISTRUL CADASTRAL AL IMOBILELOR

ANEXA Nr. 2

UAT Sânpaul
Zonă cooperativizată (Co)

Sector cadastral nr. 131

1. DESCRIEREA IMOBILULUI																
DATE TEREN											DATE CONSTRUCȚII					
Identificator teren	Adresă imobil	Număr cadastral	Nr. CF	Suprafața măsurată	Intravilan / extra.(I/E)	Nr. top.	Nr. tarla	Nr. parcelă	Categorie folosință	Suprafață parcelă	Identificator construcție	Cod grupă destinație	Suprafața construită	Nr. niveluri	Nr. CF	Constr. cu acte (DA/NU)
4719	Extravilan, UAT. Sânpaul, Jud. Cluj; (Tarla: 33, Parcela: 38/3)			2600	E		33	38/3	N	2600						

2. PROPRIETATEA / POSESIA													
Titularul dreptului / posesiei			Proprietar=1 / Posesor=0	Data nașterii / CUI	Domiciliu / Sediu	Cota parte	Identificator entitate asociată	Cotă parte teren UI	Mod de dobândire	Act juridic			Obs. privitoare la proprietar
Nume / Denumire	Inițiala tatălui	Prenume								Tip act	Nr. act / data	Emitent	
ABRUDAN	I	MARTA	1		Loc. Cluj-Napoca, UAT. Cluj-Napoca, Jud. Cluj	1/1	4719		Reconstituire	act administrativ	27970/1293 / 23.04.1998	CJPSDPAT CLUJ	
CÎMPEAN	I	VERONICA	1		Loc. Cluj-Napoca, UAT. Cluj-Napoca, Jud. Cluj								
CRI ȘAN	I	VIORICA	1		Loc. Cluj-Napoca, UAT. Cluj-Napoca, Jud. Cluj								

3. SARCINI / DEZMEMBRĂMINTE												
Titular			Data nașterii / CUI	Domiciliu / Sediu	Tipul sarcinii sau al dezmembrămintelor dreptului de proprietate	Cota parte	Identificator entitate asociată	Act juridic			Valoare ipotecă	Tip monedă
Nume / Denumire	Inițiala tatălui	Prenume						Tip act	Nr. act / data	Emitent		
-	-	-	-	-	-	-	-	-	-	-	-	-

4. NOTĂRI, PROCESE, INTERDICȚII				
Tipul notării	Tip act	Nr. act / data	Emitent	Identificator entitate asociată
-	-	-	-	-

5. OBSERVAȚII		
Imobil împrejmuit / neîmprejmuit	Imobil contestat / necontestat	Alte observații
Neîmprejmuit		



REGISTRUL CADASTRAL AL IMOBILELOR

ANEXA Nr. 2

UAT Sânpaul
Zonă cooperativizată (Co)

Sector cadastral nr. 131

1. DESCRIEREA IMOBILULUI																
DATE TEREN											DATE CONSTRUCȚII					
Identificator teren	Adresă imobil	Număr cadastral	Nr. CF	Suprafața măsurată	Intravilan / extra.(I/E)	Nr. top.	Nr. tarla	Nr. parcelă	Categorie folosință	Suprafață parcelă	Identificator construcție	Cod grupă destinație	Suprafața construită	Nr. niveluri	Nr. CF	Constr. cu acte (DA/NU)
4720	Extravilan, UAT. Sânpaul, Jud. Cluj; (Tarla: 33, Parcela: -)			527	E		33		F	527						

2. PROPRIETATEA / POSESIA													
Titularul dreptului / posesiei			Proprietar=1 / Posesor=0	Data nașterii / CUI	Domiciliu / Sediul	Cota parte	Identificator entitate asociată	Cotă parte teren UI	Mod de dobândire	Act juridic			Obs. privitoare la proprietar
Nume / Denumire	Inițiala tatălui	Prenume								Tip act	Nr. act / data	Emitent	
UAT SÂNPAUL			1	4546987	Loc. Sânpaul, UAT. Sânpaul, Jud. Cluj	1/1	4720		Lege	act normativ	7 / 13.03.1996	PARLAMENTUL ROMÂNIEI	Proprietar neidentificat. PROPRIETAR NEIDENTIFICAT

3. SARCINI / DEZMEMBRĂMINTE													
Titular			Data nașterii / CUI	Domiciliu / Sediul	Tipul sarcinii sau al dezmembrămintelor dreptului de proprietate	Cota parte	Identificator entitate asociată	Act juridic			Valoare ipotecă	Tip monedă	
Nume / Denumire	Inițiala tatălui	Prenume						Tip act	Nr. act / data	Emitent			
-	-	-	-	-	-	-	-	-	-	-	-	-	-

4. NOTĂRI, PROCESE, INTERDICȚII				
Tipul notării	Tip act	Nr. act / data	Emitent	Identificator entitate asociată
-	-	-	-	-

5. OBSERVAȚII		
Imobil împrejmuit / neîmprejmuit	Imobil contestat / necontestat	Alte observații
Neîmprejmuit		



REGISTRUL CADASTRAL AL IMOBILELOR

ANEXA Nr. 2

UAT Sânpaul
Zonă cooperativizată (Co)

Sector cadastral nr. 131

1. DESCRIEREA IMOBILULUI																
DATE TEREN											DATE CONSTRUCȚII					
Identificator teren	Adresă imobil	Număr cadastral	Nr. CF	Suprafața măsurată	Intravilan / extra.(I/E)	Nr. top.	Nr. tarla	Nr. parcelă	Categorie folosință	Suprafață parcelă	Identificator construcție	Cod grupă destinație	Suprafața construită	Nr. niveluri	Nr. CF	Constr. cu acte (DA/NU)
4721	Extravilan, UAT. Sânpaul, Jud. Cluj; (Tarla: 33, Parcela: 182)			700	E		33	182	F	700						

2. PROPRIETATEA / POSESIA													
Titularul dreptului / posesiei			Proprietar=1 / Posesor=0	Data nașterii / CUI	Domiciliu / Sediu	Cota parte	Identificator entitate asociată	Cotă parte teren UI	Mod de dobândire	Act juridic			Obs. privitoare la proprietar
Nume / Denumire	Inițiala tatălui	Prenume								Tip act	Nr. act / data	Emitent	
FELECAN		EMILEA-MARIA	1	06.01.1965	Loc. Cluj-Napoca, Str. LUNII, Nr.26, Bl.L1, Ap.7, UAT. Cluj-Napoca, Jud. Cluj	1/2	4721		Succesiune	act notarial	74 / 22.10.2015	BNP DOBRE ION	
TONEA		ANCA-ALINA	1	20.10.1975	Loc. Reghin, Str. PICTOR NICOLAE GRIGORESCU, Nr.2, UAT. Reghin, Jud. Mureș	1/2	4721		Succesiune	act notarial	74 / 22.10.2015	BNP DOBRE ION	

3. SARCINI / DEZMEMBRĂMINTE													
Titular			Data nașterii / CUI	Domiciliu / Sediu	Tipul sarcinii sau al dezmembrămintelor dreptului de proprietate	Cota parte	Identificator entitate asociată	Act juridic			Valoare ipotecă	Tip monedă	
Nume / Denumire	Inițiala tatălui	Prenume						Tip act	Nr. act / data	Emitent			
-	-	-	-	-	-	-	-	-	-	-	-	-	-

4. NOTĂRI, PROCESE, INTERDICȚII				
Tipul notării	Tip act	Nr. act / data	Emitent	Identificator entitate asociată
-	-	-	-	-

5. OBSERVAȚII		
Imobil împrejmuit / neîmprejmuit	Imobil contestat / necontestat	Alte observații
Neîmprejmuit		



REGISTRUL CADASTRAL AL IMOBILELOR

ANEXA Nr. 2

UAT Sânpaul
Zonă cooperativizată (Co)

Sector cadastral nr. 131

1. DESCRIEREA IMOBILULUI																
DATE TEREN											DATE CONSTRUCȚII					
Identificator teren	Adresă imobil	Număr cadastral	Nr. CF	Suprafața măsurată	Intravilan / extra.(I/E)	Nr. top.	Nr. tarla	Nr. parcelă	Categorie folosință	Suprafață parcelă	Identificator construcție	Cod grupă destinație	Suprafața construită	Nr. niveluri	Nr. CF	Constr. cu acte (DA/NU)
4722	Extravilan, UAT. Sânpaul, Jud. Cluj; (Tarla: 33, Parcela: 38/2)			5000	E		33	38/2	F	5000						

2. PROPRIETATEA / POSESIA													
Titularul dreptului / posesiei			Proprietar=1 / Posesor=0	Data nașterii / CUI	Domiciliu / Sediu	Cota parte	Identificator entitate asociată	Cotă parte teren UI	Mod de dobândire	Act juridic			Obs. privitoare la proprietar
Nume / Denumire	Inițiala tatălui	Prenume								Tip act	Nr. act / data	Emitent	
ABRUDAN	I	MARTA	1		Loc. Cluj-Napoca, UAT. Cluj-Napoca, Jud. Cluj	1/1	4722		Reconstituire	act administrativ	27970/1293 / 23.04.1998	CJPSDPAT CLUJ	
CÎMPEAN	I	VERONICA	1		Loc. Cluj-Napoca, UAT. Cluj-Napoca, Jud. Cluj								
CRI ȘAN	I	VIORICA	1		Loc. Cluj-Napoca, UAT. Cluj-Napoca, Jud. Cluj								

3. SARCINI / DEZMEMBRĂMINTE												
Titular			Data nașterii / CUI	Domiciliu / Sediu	Tipul sarcinii sau al dezmembrămintelor dreptului de proprietate	Cota parte	Identificator entitate asociată	Act juridic			Valoare ipotecă	Tip monedă
Nume / Denumire	Inițiala tatălui	Prenume						Tip act	Nr. act / data	Emitent		
-	-	-	-	-	-	-	-	-	-	-	-	-

4. NOTĂRI, PROCESE, INTERDICȚII				
Tipul notării	Tip act	Nr. act / data	Emitent	Identificator entitate asociată
-	-	-	-	-

5. OBSERVAȚII		
Imobil împrejmuit / neîmprejmuit	Imobil contestat / necontestat	Alte observații
Neîmprejmuit		



REGISTRUL CADASTRAL AL IMOBILELOR

ANEXA Nr. 2

UAT Sânpaul
Zonă cooperativizată (Co)

Sector cadastral nr. 131

1. DESCRIEREA IMOBILULUI											DATE CONSTRUCȚII					
DATE TEREN											DATE CONSTRUCȚII					
Identificator teren	Adresă imobil	Număr cadastral	Nr. CF	Suprafața măsurată	Intravilan / extra.(I/E)	Nr. top.	Nr. tarla	Nr. parcelă	Categorie folosință	Suprafață parcelă	Identificator construcție	Cod grupă destinație	Suprafața construită	Nr. niveluri	Nr. CF	Constr. cu acte (DA/NU)
4723	Extravilan, UAT. Sânpaul, Jud. Cluj; (Tarla: 33, Parcela: 181)			1000	E		33	181	F	1000						

2. PROPRIETATEA / POSESIA											Act juridic			Obs. privitoare la proprietar
Titularul dreptului / posesiei			Proprietar=1 / Posesor=0	Data nașterii / CUI	Domiciliu / Sediul	Cota parte	Identificator entitate asociată	Cotă parte teren UI	Mod de dobândire	Tip act	Nr. act / data	Emitent		
Nume / Denumire	Inițiala tatălui	Prenume								Tip act	Nr. act / data	Emitent		
MESARO Ș		DORINA	1	05.12.1955	Loc. Sardu, Nr.73, UAT. Sânpaul, Jud. Cluj	1/1	4723		Convenție	act notarial	36 / 17.03.2022	BNP POP SERGIU MIRCEA		

3. SARCINI / DEZMEMBRĂMINTE											Act juridic			Valoare ipotecă	Tip monedă
Titular			Data nașterii / CUI	Domiciliu / Sediul	Tipul sarcinii sau al dezmembrămintelor dreptului de proprietate	Cota parte	Identificator entitate asociată	Tip act	Nr. act / data	Emitent					
Nume / Denumire	Inițiala tatălui	Prenume						Tip act	Nr. act / data	Emitent					
-	-	-	-	-	-	-	-	-	-	-	-	-	-		

4. NOTĂRI, PROCESE, INTERDICȚII											Act juridic			Valoare ipotecă	Tip monedă
Tipul notării						Cota parte	Identificator entitate asociată	Tip act	Nr. act / data	Emitent					
-								-	-	-	-	-	-	-	-

5. OBSERVAȚII											Alte observații		
Imobil împrejmuit/ neîmprejmuit			Imobil contestat/ necontestat			Alte observații							
Neîmprejmuit													



REGISTRUL CADASTRAL AL IMOBILELOR

ANEXA Nr. 2

UAT Sânpaul
Zonă cooperativizată (Co)

Sector cadastral nr. 131

1. DESCRIEREA IMOBILULUI																
DATE TEREN											DATE CONSTRUCȚII					
Identificator teren	Adresă imobil	Număr cadastral	Nr. CF	Suprafața măsurată	Intravilan / extra.(I/E)	Nr. top.	Nr. tarla	Nr. parcelă	Categorie folosință	Suprafață parcelă	Identificator construcție	Cod grupă destinație	Suprafața construită	Nr. niveluri	Nr. CF	Constr. cu acte (DA/NU)
4724	Extravilan, UAT. Sânpaul, Jud. Cluj; (Tarla: 33, Parcela: 35)			3000	E		33	35	F	3000						

2. PROPRIETATEA / POSESIA													
Titularul dreptului / posesiei			Proprietar=1 / Posesor=0	Data nașterii / CUI	Domiciliu / Sediu	Cota parte	Identificator entitate asociată	Cotă parte teren UI	Mod de dobândire	Act juridic			Obs. privitoare la proprietar
Nume / Denumire	Inițiala tatălui	Prenume								Tip act	Nr. act / data	Emitent	
BAICAN	GH	GHEORGHE	1		Loc. Sardu, UAT. Sânpaul, Jud. Cluj	1/1	4724		Reconstituire	act administrativ	27612/1033 / 17.10.1997	CJPSPAT CLUJ	

3. SARCINI / DEZMEMBRĂMINTE												
Titular			Data nașterii / CUI	Domiciliu / Sediu	Tipul sarcinii sau al dezmembrămintelor dreptului de proprietate	Cota parte	Identificator entitate asociată	Act juridic			Valoare ipotecă	Tip monedă
Nume / Denumire	Inițiala tatălui	Prenume						Tip act	Nr. act / data	Emitent		
-	-	-	-	-	-	-	-	-	-	-	-	-

4. NOTĂRI, PROCESE, INTERDICȚII				
Tipul notării	Tip act	Nr. act / data	Emitent	Identificator entitate asociată
se notează posesia faptică în favoarea lui - BĂICAN IOAN, DASCĂL VALERIA, BĂICAN GHEORGHE	act administrativ	3329 / 27.10.2022	PRIMĂRIA COMUNEI SÂNPAIL	4724

5. OBSERVAȚII		
Imobil împrejmuit / neîmprejmuit	Imobil contestat / necontestat	Alte observații
Neîmprejmuit		



REGISTRUL CADASTRAL AL IMOBILELOR

ANEXA Nr. 2

UAT Sânpaul
Zonă cooperativizată (Co)

Sector cadastral nr. 131

1. DESCRIEREA IMOBILULUI																
DATE TEREN											DATE CONSTRUCȚII					
Identificator teren	Adresă imobil	Număr cadastral	Nr. CF	Suprafața măsurată	Intravilan / extra.(I/E)	Nr. top.	Nr. tarla	Nr. parcelă	Categorie folosință	Suprafață parcelă	Identificator construcție	Cod grupă destinație	Suprafața construită	Nr. niveluri	Nr. CF	Constr. cu acte (DA/NU)
4725	Extravilan, UAT. Sânpaul, Jud. Cluj; (Tarla: 33, Parcela: 38/1)			3800	E		33	38/1	F	3800						

2. PROPRIETATEA / POSESIA													
Titularul dreptului / posesiei			Proprietar=1 / Posesor=0	Data nașterii / CUI	Domiciliu / Sediu	Cota parte	Identificator entitate asociată	Cotă parte teren UI	Mod de dobândire	Act juridic			Obs. privitoare la proprietar
Nume / Denumire	Inițiala tatălui	Prenume								Tip act	Nr. act / data	Emitent	
POP	V	GHEORGHE	1		Loc. Sardu, UAT. Sânpaul, Jud. Cluj	1/1	4725		Reconstituire	act administrativ	26100/1602 / 02.03.1999	CJPSPAT CLUJ	

3. SARCINI / DEZMEMBRĂMINTE												
Titular			Data nașterii / CUI	Domiciliu / Sediu	Tipul sarcinii sau al dezmembrămintelor dreptului de proprietate	Cota parte	Identificator entitate asociată	Act juridic			Valoare ipotecă	Tip monedă
Nume / Denumire	Inițiala tatălui	Prenume						Tip act	Nr. act / data	Emitent		
-	-	-	-	-	-	-	-	-	-	-	-	-

4. NOTĂRI, PROCESE, INTERDICȚII				
Tipul notării	Tip act	Nr. act / data	Emitent	Identificator entitate asociată
se notează posesia faptică in favoarea lui - POP VASILE	act administrativ	3329 / 27.10.2022	PRIMĂRIA COMUNEI SÂNPAIL	4725

5. OBSERVAȚII		
Imobil împrejmuit / neîmprejmuit	Imobil contestat / necontestat	Alte observații
Neîmprejmuit		



REGISTRUL CADASTRAL AL IMOBILELOR

ANEXA Nr. 2

UAT Sânpaul
Zonă cooperativizată (Co)

Sector cadastral nr. 131


1. DESCRIEREA IMOBILULUI											DATE CONSTRUCȚII					
DATE TEREN																
Identificator teren	Adresă imobil	Număr cadastral	Nr. CF	Suprafața măsurată	Intravilan / extra.(I/E)	Nr. top.	Nr. tarla	Nr. parcelă	Categorie folosință	Suprafață parcelă	Identificator construcție	Cod grupă destinație	Suprafața construită	Nr. niveluri	Nr. CF	Constr. cu acte (DA/NU)
4726	Extravilan, UAT. Sânpaul, Jud. Cluj; (Tarla: 33, Parcela: 180)			2900	E		33	180	F	2900						

2. PROPRIETATEA / POSESIA													
Titularul dreptului / posesiei			Proprietar=1 / Posesor=0	Data nașterii / CUI	Domiciliu / Sediul	Cota parte	Identificator entitate asociată	Cotă parte teren UI	Mod de dobândire	Act juridic			Obs. privitoare la proprietar
Nume / Denumire	Inițiala tatălui	Prenume								Tip act	Nr. act / data	Emitent	
BIRI Ș	I	ELENA	1		Loc. Sardu, UAT. Sânpaul, Jud. Cluj	1/1	4726		Reconstituire	act administrativ	28072/997 / 21.08.1997	CJPSDPAT CLUJ	
CORDOS	I	VICTORIA	1		Loc. Sardu, UAT. Sânpaul, Jud. Cluj								
CRI ȘAN	I	MARȚA	1		Loc. Sardu, UAT. Sânpaul, Jud. Cluj								
CĂLDARE	I	MARIA	1		Loc. Sardu, UAT. Sânpaul, Jud. Cluj								
SUCIU	G	MIRCEA	1		Loc. Sardu, UAT. Sânpaul, Jud. Cluj								
SUCIU	G	MONICA	1		Loc. Sardu, UAT. Sânpaul, Jud. Cluj								

3. SARCINI / DEZMEMBRĂMINTE												
Titular			Data nașterii / CUI	Domiciliu / Sediul	Tipul sarcinii sau al dezmembrămintelor dreptului de proprietate	Cota parte	Identificator entitate asociată	Act juridic			Valoare ipotecă	Tip monedă
Nume / Denumire	Inițiala tatălui	Prenume						Tip act	Nr. act / data	Emitent		
-	-	-	-	-	-	-	-	-	-	-	-	-

4. NOTĂRI, PROCESE, INTERDICȚII				
Tipul notării	Tip act	Nr. act / data	Emitent	Identificator entitate asociată
se notează posesia faptică în favoarea lui - HORVAT FIRUȚA-MARIA	act administrativ	3329 / 27.10.2022	PRIMĂRIA COMUNA SÂNPAIL	4726

5. OBSERVAȚII		
Imobil împrejmuit / neîmprejmuit	Imobil contestat / necontestat	Alte observații
Neîmprejmuit		



REGISTRUL CADASTRAL AL IMOBILELOR

ANEXA Nr. 2

UAT Sânpaul
Zonă cooperativizată (Co)

Sector cadastral nr. 131

1. DESCRIEREA IMOBILULUI																
DATE TEREN											DATE CONSTRUCȚII					
Identificator teren	Adresă imobil	Număr cadastral	Nr. CF	Suprafața măsurată	Intravilan / extra.(I/E)	Nr. top.	Nr. tarla	Nr. parcelă	Categorie folosință	Suprafață parcelă	Identificator construcție	Cod grupă destinație	Suprafața construită	Nr. niveluri	Nr. CF	Constr. cu acte (DA/NU)
4727	Extravilan, UAT. Sânpaul, Jud. Cluj; (Tarla: 33, Parcela: 37/2)			3000	E		33	37/2	F	3000						

2. PROPRIETATEA / POSESIA																
Titularul dreptului / posesiei			Proprietar=1 / Posesor=0	Data nașterii / CUI	Domiciliu / Sediu	Cota parte	Identificator entitate asociată	Cotă parte teren UI	Mod de dobândire	Act juridic			Obs. privitoare la proprietar			
Nume / Denumire	Inițiala tatălui	Prenume								Tip act	Nr. act / data	Emitent				
FILIP	V	LUDOVICA	1		Loc. Sardu, UAT. Sânpaul, Jud. Cluj	1/1	4727		Reconstituire	act administrativ	27612/1046 / 22.10.1997	CJPSPAT CLUJ				

3. SARCINI / DEZMEMBRĂMINTE																
Titular			Data nașterii / CUI	Domiciliu / Sediu	Tipul sarcinii sau al dezmembrămintelor dreptului de proprietate	Cota parte	Identificator entitate asociată	Act juridic			Valoare ipotecă	Tip monedă				
Nume / Denumire	Inițiala tatălui	Prenume						Tip act	Nr. act / data	Emitent						
-	-	-	-	-	-	-	-	-	-	-	-	-	-	-	-	-

4. NOTĂRI, PROCESE, INTERDICȚII															
Tipul notării						Tip act		Nr. act / data		Emitent			Identificator entitate asociată		
se notează posesia faptică în favoarea lui - POP IOAN						act administrativ		3329 / 27.10.2022		PRIMĂRIA COMUNEI SÂNPAIL			4727		

5. OBSERVAȚII															
Imobil împrejmuit / neîmprejmuit				Imobil contestat / necontestat				Alte observații							
Neîmprejmuit															



REGISTRUL CADASTRAL AL IMOBILELOR

ANEXA Nr. 2

UAT Sânpaul
Zonă cooperativizată (Co)

Sector cadastral nr. 131

1. DESCRIEREA IMOBILULUI																
DATE TEREN											DATE CONSTRUCȚII					
Identificator teren	Adresă imobil	Număr cadastral	Nr. CF	Suprafața măsurată	Intravilan / extra.(I/E)	Nr. top.	Nr. tarla	Nr. parcelă	Categorie folosință	Suprafață parcelă	Identificator construcție	Cod grupă destinație	Suprafața construită	Nr. niveluri	Nr. CF	Constr. cu acte (DA/NU)
4728	Extravilan, UAT. Sânpaul, Jud. Cluj; (Tarla: 33, Parcela: 34)			1400	E		33	34	F	1400						

2. PROPRIETATEA / POSESIA													
Titularul dreptului / posesiei			Proprietar=1 / Posesor=0	Data nașterii / CUI	Domiciliu / Sediu	Cota parte	Identificator entitate asociată	Cotă parte teren UI	Mod de dobândire	Act juridic			Obs. privitoare la proprietar
Nume / Denumire	Inițiala tatălui	Prenume								Tip act	Nr. act / data	Emitent	
FEIER	I	VASILE	1		Loc. Sardu, UAT. Sânpaul, Jud. Cluj	1/1	4728		Reconstituire	act administrativ	1604/2082 / 16.03.2004	CJPSPAT CLUJ	

3. SARCINI / DEZMEMBRĂMINTE												
Titular			Data nașterii / CUI	Domiciliu / Sediu	Tipul sarcinii sau al dezmembrămintelor dreptului de proprietate	Cota parte	Identificator entitate asociată	Act juridic			Valoare ipotecă	Tip monedă
Nume / Denumire	Inițiala tatălui	Prenume						Tip act	Nr. act / data	Emitent		
-	-	-	-	-	-	-	-	-	-	-	-	-

4. NOTĂRI, PROCESE, INTERDICȚII				
Tipul notării	Tip act	Nr. act / data	Emitent	Identificator entitate asociată
se notează posesia faptică în favoarea lui - DASCAL MARIA	act administrativ	3329 / 27.10.2022	PRIMĂRIA COMUNEI SÂNPAUL	4728

5. OBSERVAȚII		
Imobil împrejmuit / neîmprejmuit	Imobil contestat / necontestat	Alte observații
Neîmprejmuit		



REGISTRUL CADASTRAL AL IMOBILELOR

ANEXA Nr. 2

UAT Sânpaul
Zonă cooperativizată (Co)

Sector cadastral nr. 131

1. DESCRIEREA IMOBILULUI																
DATE TEREN											DATE CONSTRUCȚII					
Identificator teren	Adresă imobil	Număr cadastral	Nr. CF	Suprafața măsurată	Intravilan / extra.(I/E)	Nr. top.	Nr. tarla	Nr. parcelă	Categorie folosință	Suprafață parcelă	Identificator construcție	Cod grupă destinație	Suprafața construită	Nr. niveluri	Nr. CF	Constr. cu acte (DA/NU)
4729	Extravilan, UAT. Sânpaul, Jud. Cluj; (Tarla: 33, Parcela: 37/1)			3800	E		33	37/1	F	3800						

2. PROPRIETATEA / POSESIA													
Titularul dreptului / posesiei			Proprietar=1 / Posesor=0	Data nașterii / CUI	Domiciliu / Sediu	Cota parte	Identificator entitate asociată	Cotă parte teren UI	Mod de dobândire	Act juridic			Obs. privitoare la proprietar
Nume / Denumire	Inițiala tatălui	Prenume								Tip act	Nr. act / data	Emitent	
MURE ȘAN		GHEORGHE	1		Loc. Sardu, UAT. Sânpaul, Jud. Cluj	1/1	4729		Reconstituire	act administrativ	27612/1035 / 17.10.1997	CJPSPAT CLUJ	

3. SARCINI / DEZMEMBRĂMINTE													
Titular			Data nașterii / CUI	Domiciliu / Sediu	Tipul sarcinii sau al dezmembrămintelor dreptului de proprietate	Cota parte	Identificator entitate asociată	Act juridic			Valoare ipotecă	Tip monedă	
Nume / Denumire	Inițiala tatălui	Prenume						Tip act	Nr. act / data	Emitent			
-	-	-	-	-	-	-	-	-	-	-	-	-	-

4. NOTĂRI, PROCESE, INTERDICȚII											
Tipul notării					Tip act		Nr. act / data		Emitent		Identificator entitate asociată
-					-		-		-		-

5. OBSERVAȚII										
Imobil împrejmuit / neîmprejmuit			Imobil contestat / necontestat			Alte observații				
Neîmprejmuit										



REGISTRUL CADASTRAL AL IMOBILELOR

ANEXA Nr. 2

UAT Sânpaul
Zonă cooperativizată (Co)

Sector cadastral nr. 131

1. DESCRIEREA IMOBILULUI																
DATE TEREN											DATE CONSTRUCȚII					
Identificator teren	Adresă imobil	Număr cadastral	Nr. CF	Suprafața măsurată	Intravilan / extra.(I/E)	Nr. top.	Nr. tarla	Nr. parcelă	Categorie folosință	Suprafață parcelă	Identificator construcție	Cod grupă destinație	Suprafața construită	Nr. niveluri	Nr. CF	Constr. cu acte (DA/NU)
4730	Extravilan, UAT. Sânpaul, Jud. Cluj; (Tarla: 33, Parcela: 33)			2000	E		33	33	F	2000						

2. PROPRIETATEA / POSESIA													
Titularul dreptului / posesiei			Proprietar=1 / Posesor=0	Data nașterii / CUI	Domiciliu / Sediu	Cota parte	Identificator entitate asociată	Cotă parte teren UI	Mod de dobândire	Act juridic			Obs. privitoare la proprietar
Nume / Denumire	Inițiala tatălui	Prenume								Tip act	Nr. act / data	Emitent	
CRISTOREAN		GEORGE	1		Loc. Sardu, UAT. Sânpaul, Jud. Cluj	1/1	4730		Reconstituire	act administrativ	25857/1568 / 23.02.1999	CJPSPAT CLUJ	

3. SARCINI / DEZMEMBRĂMINTE												
Titular			Data nașterii / CUI	Domiciliu / Sediu	Tipul sarcinii sau al dezmembrămintelor dreptului de proprietate	Cota parte	Identificator entitate asociată	Act juridic			Valoare ipotecă	Tip monedă
Nume / Denumire	Inițiala tatălui	Prenume						Tip act	Nr. act / data	Emitent		
-	-	-	-	-	-	-	-	-	-	-	-	-

4. NOTĂRI, PROCESE, INTERDICȚII				
Tipul notării	Tip act	Nr. act / data	Emitent	Identificator entitate asociată
-	-	-	-	-

5. OBSERVAȚII		
Imobil împrejmuit / neîmprejmuit	Imobil contestat / necontestat	Alte observații
Neîmprejmuit		



REGISTRUL CADASTRAL AL IMOBILELOR

ANEXA Nr. 2

UAT Sânpaul
Zonă cooperativizată (Co)

Sector cadastral nr. 131

1. DESCRIEREA IMOBILULUI																
DATE TEREN											DATE CONSTRUCȚII					
Identificator teren	Adresă imobil	Număr cadastral	Nr. CF	Suprafața măsurată	Intravilan / extra.(I/E)	Nr. top.	Nr. tarla	Nr. parcelă	Categorie folosință	Suprafață parcelă	Identificator construcție	Cod grupă destinație	Suprafața construită	Nr. niveluri	Nr. CF	Constr. cu acte (DA/NU)
4731	Extravilan, UAT. Sânpaul, Jud. Cluj; (Tarla: 33, Parcela: 37)			1300	E		33	37	F	1300						

2. PROPRIETATEA / POSESIA													
Titularul dreptului / posesiei			Proprietar=1 / Posesor=0	Data nașterii / CUI	Domiciliu / Sediu	Cota parte	Identificator entitate asociată	Cotă parte teren UI	Mod de dobândire	Act juridic			Obs. privitoare la proprietar
Nume / Denumire	Inițiala tatălui	Prenume								Tip act	Nr. act / data	Emitent	
DELEAN		ANA	1		Loc. Sardu, UAT. Sânpaul, Jud. Cluj	1/1	4731		Reconstituire	act administrativ	27612/1089 / 31.10.1997	CJPSDPAT CLUJ	
DELEAN		GHEORGHE	1		Loc. Sardu, UAT. Sânpaul, Jud. Cluj								
POP		DELEAN RODICA	1		Loc. Sardu, UAT. Sânpaul, Jud. Cluj								
BENEA		ILEANA	1		Loc. Sardu, UAT. Sânpaul, Jud. Cluj								

3. SARCINI / DEZMEMBRĂMINTE													
Titular			Data nașterii / CUI	Domiciliu / Sediu	Tipul sarcinii sau al dezmembrămintelor dreptului de proprietate	Cota parte	Identificator entitate asociată	Act juridic			Valoare ipotecă	Tip monedă	
Nume / Denumire	Inițiala tatălui	Prenume						Tip act	Nr. act / data	Emitent			
-	-	-	-	-	-	-	-	-	-	-	-	-	-

4. NOTĂRI, PROCESE, INTERDICȚII				
Tipul notării	Tip act	Nr. act/ data	Emitent	Identificator entitate asociată
-	-	-	-	-

5. OBSERVAȚII		
Imobil împrejmuit/ neîmprejmuit	Imobil contestat/ necontestat	Alte observații
Neîmprejmuit		



REGISTRUL CADASTRAL AL IMOBILELOR

ANEXA Nr. 2

UAT Sânpaul
Zonă cooperativizată (Co)

Sector cadastral nr. 131

1. DESCRIEREA IMOBILULUI																
DATE TEREN											DATE CONSTRUCȚII					
Identificator teren	Adresă imobil	Număr cadastral	Nr. CF	Suprafața măsurată	Intravilan / extra.(I/E)	Nr. top.	Nr. tarla	Nr. parcelă	Categorie folosință	Suprafață parcelă	Identificator construcție	Cod grupă destinație	Suprafața construită	Nr. niveluri	Nr. CF	Constr. cu acte (DA/NU)
4732	Extravilan, UAT. Sânpaul, Jud. Cluj; (Tarla: 33, Parcela: 32)			1000	E		33	32	A	1000						

2. PROPRIETATEA / POSESIA													
Titularul dreptului / posesiei			Proprietar=1 / Posesor=0	Data nașterii / CUI	Domiciliu / Sediu	Cota parte	Identificator entitate asociată	Cotă parte teren UI	Mod de dobândire	Act juridic			Obs. privitoare la proprietar
Nume / Denumire	Inițiala tatălui	Prenume								Tip act	Nr. act / data	Emitent	
CRISTOREAN	I	MARȚA	1		Loc. Sardu, UAT. Sânpaul, Jud. Cluj	1/1	4732		Reconstituire	act administrativ	27612/1047 / 22.10.1997	CJPSPAT CLUJ	

3. SARCINI / DEZMEMBRĂMINTE												
Titular			Data nașterii / CUI	Domiciliu / Sediu	Tipul sarcinii sau al dezmembrămintelor dreptului de proprietate	Cota parte	Identificator entitate asociată	Act juridic			Valoare ipotecă	Tip monedă
Nume / Denumire	Inițiala tatălui	Prenume						Tip act	Nr. act / data	Emitent		
-	-	-	-	-	-	-	-	-	-	-	-	-

4. NOTĂRI, PROCESE, INTERDICȚII				
Tipul notării	Tip act	Nr. act / data	Emitent	Identificator entitate asociată
-	-	-	-	-

5. OBSERVAȚII		
Imobil împrejmuit / neîmprejmuit	Imobil contestat / necontestat	Alte observații
Neîmprejmuit		



REGISTRUL CADASTRAL AL IMOBILELOR

ANEXA Nr. 2

UAT Sânpaul
Zonă cooperativizată (Co)

Sector cadastral nr. 131

1. DESCRIEREA IMOBILULUI																
DATE TEREN											DATE CONSTRUCȚII					
Identificator teren	Adresă imobil	Număr cadastral	Nr. CF	Suprafața măsurată	Intravilan / extra.(I/E)	Nr. top.	Nr. tarla	Nr. parcelă	Categorie folosință	Suprafață parcelă	Identificator construcție	Cod grupă destinație	Suprafața construită	Nr. niveluri	Nr. CF	Constr. cu acte (DA/NU)
4733	Extravilan, UAT. Sânpaul, Jud. Cluj; (Tarla: 33, Parcela: 31)			4600	E		33	31	F	4600						

2. PROPRIETATEA / POSESIA													
Titularul dreptului / posesiei			Proprietar=1 / Posesor=0	Data nașterii / CUI	Domiciliu / Sediul	Cota parte	Identificator entitate asociată	Cotă parte teren UI	Mod de dobândire	Act juridic			Obs. privitoare la proprietar
Nume / Denumire	Inițiala tatălui	Prenume								Tip act	Nr. act / data	Emitent	
MOLDOVAN	I	ANA	1		Loc. Sardu, UAT. Sânpaul, Jud. Cluj	1/1	4733		Reconstituire	act administrativ	28072/996 / 21.08.1997	CJPSPAT CLUJ	

3. SARCINI / DEZMEMBRĂMINTE												
Titular			Data nașterii / CUI	Domiciliu / Sediul	Tipul sarcinii sau al dezmembrămintelor dreptului de proprietate	Cota parte	Identificator entitate asociată	Act juridic			Valoare ipotecă	Tip monedă
Nume / Denumire	Inițiala tatălui	Prenume						Tip act	Nr. act / data	Emitent		
-	-	-	-	-	-	-	-	-	-	-	-	-

4. NOTĂRI, PROCESE, INTERDICȚII				
Tipul notării	Tip act	Nr. act / data	Emitent	Identificator entitate asociată
-	-	-	-	-

5. OBSERVAȚII		
Imobil împrejmuit / neîmprejmuit	Imobil contestat / necontestat	Alte observații
Neîmprejmuit		



REGISTRUL CADASTRAL AL IMOBILELOR

ANEXA Nr. 2

UAT Sânpaul
Zonă cooperativizată (Co)

Sector cadastral nr. 131

1. DESCRIEREA IMOBILULUI																
DATE TEREN											DATE CONSTRUCȚII					
Identificator teren	Adresă imobil	Număr cadastral	Nr. CF	Suprafața măsurată	Intravilan / extra.(I/E)	Nr. top.	Nr. tarla	Nr. parcelă	Categorie folosință	Suprafață parcelă	Identificator construcție	Cod grupă destinație	Suprafața construită	Nr. niveluri	Nr. CF	Constr. cu acte (DA/NU)
4734	Extravilan, UAT. Sânpaul, Jud. Cluj; (Tarla: 33, Parcela: 29)			1300	E		33	29	F	1300						

2. PROPRIETATEA / POSESIA													
Titularul dreptului / posesiei			Proprietar=1 / Posesor=0	Data nașterii / CUI	Domiciliu / Sediul	Cota parte	Identificator entitate asociată	Cotă parte teren UI	Mod de dobândire	Act juridic			Obs. privitoare la proprietar
Nume / Denumire	Inițiala tatălui	Prenume								Tip act	Nr. act / data	Emitent	
BOLBOACĂ		CORNELIA	1	11.02.1967	Loc. Cluj-Napoca, Str. DÂMBOVIȚEI, Nr.85, Ap.70, UAT. Cluj-Napoca, Jud. Cluj	1/1	4734		Convenție	act notarial	53 / 25.06.2009	BNP FEURDEAN CRISTIAN OCTAVIAN	

3. SARCINI / DEZMEMBRĂMINTE													
Titular			Data nașterii / CUI	Domiciliu / Sediul	Tipul sarcinii sau al dezmembrămintelor dreptului de proprietate	Cota parte	Identificator entitate asociată	Act juridic			Valoare ipotecă	Tip monedă	
Nume / Denumire	Inițiala tatălui	Prenume						Tip act	Nr. act / data	Emitent			
-	-	-	-	-	-	-	-	-	-	-	-	-	-

4. NOTĂRI, PROCESE, INTERDICȚII				
Tipul notării	Tip act	Nr. act/ data	Emitent	Identificator entitate asociată
-	-	-	-	-

5. OBSERVAȚII		
Imobil împrejmuit/ neîmprejmuit	Imobil contestat/ necontestat	Alte observații
Neîmprejmuit		



REGISTRUL CADASTRAL AL IMOBILELOR

ANEXA Nr. 2

UAT Sânpaul
Zonă cooperativizată (Co)

Sector cadastral nr. 131

1. DESCRIEREA IMOBILULUI																
DATE TEREN											DATE CONSTRUCȚII					
Identificator teren	Adresă imobil	Număr cadastral	Nr. CF	Suprafața măsurată	Intravilan / extra.(I/E)	Nr. top.	Nr. tarla	Nr. parcelă	Categorie folosință	Suprafață parcelă	Identificator construcție	Cod grupă destinație	Suprafața construită	Nr. niveluri	Nr. CF	Constr. cu acte (DA/NU)
4735	Extravilan, UAT. Sânpaul, Jud. Cluj; (Tarla: 33, Parcela: -)			928	E		33		F	928						

2. PROPRIETATEA / POSESIA													
Titularul dreptului / posesiei			Proprietar=1 / Posesor=0	Data nașterii / CUI	Domiciliu / Sediu	Cota parte	Identificator entitate asociată	Cotă parte teren UI	Mod de dobândire	Act juridic			Obs. privitoare la proprietar
Nume / Denumire	Inițiala tatălui	Prenume								Tip act	Nr. act / data	Emitent	
UAT SÂNPAUL			1	4546987	Loc. Sânpaul, UAT. Sânpaul, Jud. Cluj	1/1	4735		Lege	act normativ	7 / 13.03.1996	PARLAMENTUL ROMÂNIEI	Proprietar neidentificat. PROPRIETAR NEIDENTIFICAT

3. SARCINI / DEZMEMBRĂMINTE													
Titular			Data nașterii / CUI	Domiciliu / Sediu	Tipul sarcinii sau al dezmembrămintelor dreptului de proprietate	Cota parte	Identificator entitate asociată	Act juridic			Valoare ipotecă	Tip monedă	
Nume / Denumire	Inițiala tatălui	Prenume						Tip act	Nr. act / data	Emitent			
-	-	-	-	-	-	-	-	-	-	-	-	-	-

4. NOTĂRI, PROCESE, INTERDICȚII				
Tipul notării	Tip act	Nr. act/ data	Emitent	Identificator entitate asociată
-	-	-	-	-

5. OBSERVAȚII		
Imobil împrejmuit/ neîmprejmuit	Imobil contestat/ necontestat	Alte observații
Neîmprejmuit		



REGISTRUL CADASTRAL AL IMOBILELOR

ANEXA Nr. 2

UAT Sânpaul
Zonă cooperativizată (Co)

Sector cadastral nr. 131

1. DESCRIEREA IMOBILULUI																
DATE TEREN											DATE CONSTRUCȚII					
Identificator teren	Adresă imobil	Număr cadastral	Nr. CF	Suprafața măsurată	Intravilan / extra.(I/E)	Nr. top.	Nr. tarla	Nr. parcelă	Categorie folosință	Suprafață parcelă	Identificator construcție	Cod grupă destinație	Suprafața construită	Nr. niveluri	Nr. CF	Constr. cu acte (DA/NU)
4736	Extravilan, UAT. Sânpaul, Jud. Cluj; (Tarla: 33, Parcela: 27)			3300	E		33	27	F	3300						

2. PROPRIETATEA / POSESIA													
Titularul dreptului / posesiei			Proprietar=1 / Posesor=0	Data nașterii / CUI	Domiciliu / Sediul	Cota parte	Identificator entitate asociată	Cotă parte teren UI	Mod de dobândire	Act juridic			Obs. privitoare la proprietar
Nume / Denumire	Inițiala tatălui	Prenume								Tip act	Nr. act / data	Emitent	
TOANCĂ	GH	VASILE	1		Loc. Sardu, UAT. Sânpaul, Jud. Cluj	1/1	4736		Reconstituire	act administrativ	28027/1459 / 23.07.1998	CJPSPAT CLUJ	

3. SARCINI / DEZMEMBRĂMINTE												
Titular			Data nașterii / CUI	Domiciliu / Sediul	Tipul sarcinii sau al dezmembrămintelor dreptului de proprietate	Cota parte	Identificator entitate asociată	Act juridic			Valoare ipotecă	Tip monedă
Nume / Denumire	Inițiala tatălui	Prenume						Tip act	Nr. act / data	Emitent		
-	-	-	-	-	-	-	-	-	-	-	-	-

4. NOTĂRI, PROCESE, INTERDICȚII											
Tipul notării					Tip act		Nr. act / data		Emitent		Identificator entitate asociată
se notează posesia faptică în favoarea lui - TOANCA MARIA					act administrativ		3329 / 27.10.2022		PRIMĂRIA COMUNEI SÂNPAUL		4736

5. OBSERVAȚII										
Imobil împrejmuit / neîmprejmuit			Imobil contestat / necontestat				Alte observații			
Neîmprejmuit										



REGISTRUL CADASTRAL AL IMOBILELOR

ANEXA Nr. 2

UAT Sânpaul
Zonă cooperativizată (Co)

Sector cadastral nr. 131

1. DESCRIEREA IMOBILULUI																
DATE TEREN											DATE CONSTRUCȚII					
Identificator teren	Adresă imobil	Număr cadastral	Nr. CF	Suprafața măsurată	Intravilan / extra.(I/E)	Nr. top.	Nr. tarla	Nr. parcelă	Categorie folosință	Suprafață parcelă	Identificator construcție	Cod grupă destinație	Suprafața construită	Nr. niveluri	Nr. CF	Constr. cu acte (DA/NU)
4737	Extravilan, UAT. Sânpaul, Jud. Cluj; (Tarla: 33, Parcela: 25)			3300	E		33	25	F	3300						

2. PROPRIETATEA / POSESIA													
Titularul dreptului / posesiei			Proprietar=1 / Posesor=0	Data nașterii / CUI	Domiciliu / Sediul	Cota parte	Identificator entitate asociată	Cotă parte teren UI	Mod de dobândire	Act juridic			Obs. privitoare la proprietar
Nume / Denumire	Inițiala tatălui	Prenume								Tip act	Nr. act / data	Emitent	
SOLOI	T	MARTA	1		Loc. Sardu, UAT. Sânpaul, Jud. Cluj	1/1	4737		Reconstituire	act administrativ	26198/816 / 09.07.1997	CJPSPAT CLUJ	

3. SARCINI / DEZMEMBRĂMINTE												
Titular			Data nașterii / CUI	Domiciliu / Sediul	Tipul sarcinii sau al dezmembrămintelor dreptului de proprietate	Cota parte	Identificator entitate asociată	Act juridic			Valoare ipotecă	Tip monedă
Nume / Denumire	Inițiala tatălui	Prenume						Tip act	Nr. act / data	Emitent		
-	-	-	-	-	-	-	-	-	-	-	-	-

4. NOTĂRI, PROCESE, INTERDICȚII				
Tipul notării	Tip act	Nr. act / data	Emitent	Identificator entitate asociată
-	-	-	-	-

5. OBSERVAȚII		
Imobil împrejmuit / neîmprejmuit	Imobil contestat / necontestat	Alte observații
Neîmprejmuit		



REGISTRUL CADASTRAL AL IMOBILELOR

ANEXA Nr. 2

UAT Sânpaul
Zonă cooperativizată (Co)

Sector cadastral nr. 131

1. DESCRIEREA IMOBILULUI																
DATE TEREN											DATE CONSTRUCȚII					
Identificator teren	Adresă imobil	Număr cadastral	Nr. CF	Suprafața măsurată	Intravilan / extra.(I/E)	Nr. top.	Nr. tarla	Nr. parcelă	Categorie folosință	Suprafață parcelă	Identificator construcție	Cod grupă destinație	Suprafața construită	Nr. niveluri	Nr. CF	Constr. cu acte (DA/NU)
4738	Extravilan, UAT. Sânpaul, Jud. Cluj; (Tarla: 33, Parcela: 25)			4000	E		33	25	F	4000						

2. PROPRIETATEA / POSESIA													
Titularul dreptului / posesiei			Proprietar=1 / Posesor=0	Data nașterii / CUI	Domiciliu / Sediul	Cota parte	Identificator entitate asociată	Cotă parte teren UI	Mod de dobândire	Act juridic			Obs. privitoare la proprietar
Nume / Denumire	Inițiala tatălui	Prenume								Tip act	Nr. act / data	Emitent	
COBÎRZAN		MARIA	1		Loc. Sardu, UAT. Sânpaul, Jud. Cluj	1/1	4738		Reconstituire	act administrativ	28027/1442 / 21.07.1998	CJPSPAT CLUJ	

3. SARCINI / DEZMEMBRĂMINTE												
Titular			Data nașterii / CUI	Domiciliu / Sediul	Tipul sarcinii sau al dezmembrămintelor dreptului de proprietate	Cota parte	Identificator entitate asociată	Act juridic			Valoare ipotecă	Tip monedă
Nume / Denumire	Inițiala tatălui	Prenume						Tip act	Nr. act / data	Emitent		
-	-	-	-	-	-	-	-	-	-	-	-	-

4. NOTĂRI, PROCESE, INTERDICȚII										
Tipul notării						Tip act	Nr. act / data	Emitent		Identificator entitate asociată
se notează posesia faptică în favoarea lui - COBÂRZAN ELISABETA						act administrativ	3329 / 27.10.2022	PRIMĂRIA COMUNEI SÂNPAUL		4738

5. OBSERVAȚII										
Imobil împrejmuit / neîmprejmuit			Imobil contestat / necontestat				Alte observații			
Neîmprejmuit										



REGISTRUL CADASTRAL AL IMOBILELOR

ANEXA Nr. 2

UAT Sânpaul
Zonă cooperativizată (Co)

Sector cadastral nr. 131

1. DESCRIEREA IMOBILULUI																
DATE TEREN											DATE CONSTRUCȚII					
Identificator teren	Adresă imobil	Număr cadastral	Nr. CF	Suprafața măsurată	Intravilan / extra.(I/E)	Nr. top.	Nr. tarla	Nr. parcelă	Categorie folosință	Suprafață parcelă	Identificator construcție	Cod grupă destinație	Suprafața construită	Nr. niveluri	Nr. CF	Constr. cu acte (DA/NU)
4739	Extravilan, UAT. Sânpaul, Jud. Cluj; (Tarla: 33, Parcela: 175)			1500	E		33	175	N	1500						

2. PROPRIETATEA / POSESIA																
Titularul dreptului / posesiei			Proprietar=1 / Posesor=0	Data nașterii / CUI	Domiciliu / Sediu	Cota parte	Identificator entitate asociată	Cotă parte teren UI	Mod de dobândire	Act juridic			Obs. privitoare la proprietar			
Nume / Denumire	Inițiala tatălui	Prenume								Tip act	Nr. act / data	Emitent				
CALDARĂ	GH	IOAN	1		Loc. Sardu, UAT. Sânpaul, Jud. Cluj	1/1	4739		Reconstituire	act administrativ	28027/1491 / 31.07.1998	CJPSPAT CLUJ				

3. SARCINI / DEZMEMBRĂMINTE																
Titular			Data nașterii / CUI	Domiciliu / Sediu	Tipul sarcinii sau al dezmembrămintelor dreptului de proprietate	Cota parte	Identificator entitate asociată	Act juridic			Valoare ipotecă	Tip monedă				
Nume / Denumire	Inițiala tatălui	Prenume						Tip act	Nr. act / data	Emitent						
-	-	-	-	-	-	-	-	-	-	-	-	-	-	-	-	-

4. NOTĂRI, PROCESE, INTERDICȚII															
Tipul notării						Tip act		Nr. act / data		Emitent		Identificator entitate asociată			
-						-		-		-		-			

5. OBSERVAȚII															
Imobil împrejmuit / neîmprejmuit				Imobil contestat / necontestat				Alte observații							
Neîmprejmuit															



REGISTRUL CADASTRAL AL IMOBILELOR

ANEXA Nr. 2

UAT Sânpaul
Zonă cooperativizată (Co)

Sector cadastral nr. 131

1. DESCRIEREA IMOBILULUI																
DATE TEREN											DATE CONSTRUCȚII					
Identificator teren	Adresă imobil	Număr cadastral	Nr. CF	Suprafața măsurată	Intravilan / extra.(I/E)	Nr. top.	Nr. tarla	Nr. parcelă	Categorie folosință	Suprafață parcelă	Identificator construcție	Cod grupă destinație	Suprafața construită	Nr. niveluri	Nr. CF	Constr. cu acte (DA/NU)
4740	Extravilan, UAT. Sânpaul, Jud. Cluj; (Tarla: 33, Parcela: 24)			2900	E		33	24	F	2900						

2. PROPRIETATEA / POSESIA													
Titularul dreptului / posesiei			Proprietar=1 / Posesor=0	Data nașterii / CUI	Domiciliu / Sediu	Cota parte	Identificator entitate asociată	Cotă parte teren UI	Mod de dobândire	Act juridic			Obs. privitoare la proprietar
Nume / Denumire	Inițiala tatălui	Prenume								Tip act	Nr. act / data	Emitent	
DOMBI	V	IOAN	1		Loc. Sardu, UAT. Sânpaul, Jud. Cluj	1/1	4740		Reconstituire	act administrativ	27612/1074 / 29.10.1997	CJPSPAT CLUJ	

3. SARCINI / DEZMEMBRĂMINTE													
Titular			Data nașterii / CUI	Domiciliu / Sediu	Tipul sarcinii sau al dezmembrămintelor dreptului de proprietate	Cota parte	Identificator entitate asociată	Act juridic			Valoare ipotecă	Tip monedă	
Nume / Denumire	Inițiala tatălui	Prenume						Tip act	Nr. act / data	Emitent			
-	-	-	-	-	-	-	-	-	-	-	-	-	-

4. NOTĂRI, PROCESE, INTERDICȚII											
Tipul notării					Tip act		Nr. act / data		Emitent		Identificator entitate asociată
-					-		-		-		-

5. OBSERVAȚII										
Imobil împrejmuit / neîmprejmuit			Imobil contestat / necontestat				Alte observații			
Neîmprejmuit										



REGISTRUL CADASTRAL AL IMOBILELOR

ANEXA Nr. 2

UAT Sânpaul
Zonă cooperativizată (Co)

Sector cadastral nr. 131

1. DESCRIEREA IMOBILULUI																
DATE TEREN											DATE CONSTRUCȚII					
Identificator teren	Adresă imobil	Număr cadastral	Nr. CF	Suprafața măsurată	Intravilan / extra.(I/E)	Nr. top.	Nr. tarla	Nr. parcelă	Categorie folosință	Suprafață parcelă	Identificator construcție	Cod grupă destinație	Suprafața construită	Nr. niveluri	Nr. CF	Constr. cu acte (DA/NU)
4741	Extravilan, UAT. Sânpaul, Jud. Cluj; (Tarla: 33, Parcela: 172/2)			1000	E		33	172/2	N	1000						

2. PROPRIETATEA / POSESIA													
Titularul dreptului / posesiei			Proprietar=1 / Posesor=0	Data nașterii / CUI	Domiciliu / Sediu	Cota parte	Identificator entitate asociată	Cotă parte teren UI	Mod de dobândire	Act juridic			Obs. privitoare la proprietar
Nume / Denumire	Inițiala tatălui	Prenume								Tip act	Nr. act / data	Emitent	
CHIOREAN		CRISTINEL-SORIN	1	23.02.1974	Loc. Baci, Str. TRANSILVANIEI, Nr.197, UAT. Baci, Jud. Cluj	1/1	4741		Succesiune	act notarial	56 / 04.10.2018	BNP JUCAN-ANDRIE Ș MARIANA-GEORGIANA	

3. SARCINI / DEZMEMBRĂMINTE													
Titular			Data nașterii / CUI	Domiciliu / Sediu	Tipul sarcinii sau al dezmembrămintelor dreptului de proprietate	Cota parte	Identificator entitate asociată	Act juridic			Valoare ipotecă	Tip monedă	
Nume / Denumire	Inițiala tatălui	Prenume						Tip act	Nr. act / data	Emitent			
-	-	-	-	-	-	-	-	-	-	-	-	-	-

4. NOTĂRI, PROCESE, INTERDICȚII				
Tipul notării	Tip act	Nr. act/ data	Emitent	Identificator entitate asociată
-	-	-	-	-

5. OBSERVAȚII		
Imobil împrejmuit/ neîmprejmuit	Imobil contestat/ necontestat	Alte observații
Neîmprejmuit		



REGISTRUL CADASTRAL AL IMOBILELOR

ANEXA Nr. 2

UAT Sânpaul
Zonă cooperativizată (Co)

Sector cadastral nr. 131

1. DESCRIEREA IMOBILULUI																
DATE TEREN											DATE CONSTRUCȚII					
Identificator teren	Adresă imobil	Număr cadastral	Nr. CF	Suprafața măsurată	Intravilan / extra.(I/E)	Nr. top.	Nr. tarla	Nr. parcelă	Categorie folosință	Suprafață parcelă	Identificator construcție	Cod grupă destinație	Suprafața construită	Nr. niveluri	Nr. CF	Constr. cu acte (DA/NU)
4742	Extravilan, UAT. Sânpaul, Jud. Cluj; (Tarla: 33, Parcela: 23/1)			3000	E		33	23/1	F	3000						

2. PROPRIETATEA / POSESIA													
Titularul dreptului / posesiei			Proprietar=1 / Posesor=0	Data nașterii / CUI	Domiciliu / Sediu	Cota parte	Identificator entitate asociată	Cotă parte teren UI	Mod de dobândire	Act juridic			Obs. privitoare la proprietar
Nume / Denumire	Inițiala tatălui	Prenume								Tip act	Nr. act / data	Emitent	
CIOTOIU	V	IOAN	1		Loc. Sardu, UAT. Sânpaul, Jud. Cluj	1/1	4742		Reconstituire	act administrativ	28067/1116 / 05.02.1998	CJPSPAT CLUJ	

3. SARCINI / DEZMEMBRĂMINTE												
Titular			Data nașterii / CUI	Domiciliu / Sediu	Tipul sarcinii sau al dezmembrămintelor dreptului de proprietate	Cota parte	Identificator entitate asociată	Act juridic			Valoare ipotecă	Tip monedă
Nume / Denumire	Inițiala tatălui	Prenume						Tip act	Nr. act / data	Emitent		
-	-	-	-	-	-	-	-	-	-	-	-	-

4. NOTĂRI, PROCESE, INTERDICȚII				
Tipul notării	Tip act	Nr. act / data	Emitent	Identificator entitate asociată
-	-	-	-	-

5. OBSERVAȚII		
Imobil împrejmuit / neîmprejmuit	Imobil contestat / necontestat	Alte observații
Neîmprejmuit		



REGISTRUL CADASTRAL AL IMOBILELOR

ANEXA Nr. 2

UAT Sânpaul
Zonă cooperativizată (Co)

Sector cadastral nr. 131

1. DESCRIEREA IMOBILULUI																
DATE TEREN											DATE CONSTRUCȚII					
Identificator teren	Adresă imobil	Număr cadastral	Nr. CF	Suprafața măsurată	Intravilan / extra.(I/E)	Nr. top.	Nr. tarla	Nr. parcelă	Categorie folosință	Suprafață parcelă	Identificator construcție	Cod grupă destinație	Suprafața construită	Nr. niveluri	Nr. CF	Constr. cu acte (DA/NU)
4743	Extravilan, UAT. Sânpaul, Jud. Cluj; (Tarla: 33, Parcela: 170/1)			2900	E		33	170/1	F	2900						

2. PROPRIETATEA / POSESIA													
Titularul dreptului / posesiei			Proprietar=1 / Posesor=0	Data nașterii / CUI	Domiciliu / Sediul	Cota parte	Identificator entitate asociată	Cotă parte teren UI	Mod de dobândire	Act juridic			Obs. privitoare la proprietar
Nume / Denumire	Inițiala tatălui	Prenume								Tip act	Nr. act / data	Emitent	
O ȘORHEAN		VASILE	1		Loc. Baciul, Al. TRANDAFIRILOR, Nr.6, Bl.B, UAT. Baciul, Jud. Cluj	1/3	4743		Succesiune	act notarial	52 / 01.04.2016	BUDIU ALINA DORINA	
PASCU		RODICA	1		Loc. Cluj-Napoca, Str. POET GRIGORE ALEXANDRESCU, Nr.33, Ap.47, UAT. Cluj-Napoca, Jud. Cluj	1/3	4743		Succesiune	act notarial	52 / 01.04.2016	BUDIU ALINA DORINA	
O ȘORHEAN		MARIN	1	01.12.1971	Loc. Baciul, Al. TRANDAFIRILOR, Nr.5, Bl.1, Ap.2, UAT. Baciul, Jud. Cluj	1/3	4743		Succesiune	act notarial	52 / 01.04.2016	BUDIU ALINA DORINA	

3. SARCINI / DEZMEMBRĂMINTE												
Titular			Data nașterii / CUI	Domiciliu / Sediul	Tipul sarcinii sau al dezmembrămintelor dreptului de proprietate	Cota parte	Identificator entitate asociată	Act juridic			Valoare ipotecă	Tip monedă
Nume / Denumire	Inițiala tatălui	Prenume						Tip act	Nr. act / data	Emitent		
-	-	-	-	-	-	-	-	-	-	-	-	-

4. NOTĂRI, PROCESE, INTERDICȚII				
Tipul notării	Tip act	Nr. act / data	Emitent	Identificator entitate asociată
-	-	-	-	-

5. OBSERVAȚII		
Imobil împrejmuit / neîmprejmuit	Imobil contestat / necontestat	Alte observații
Neîmprejmuit		



REGISTRUL CADASTRAL AL IMOBILELOR

ANEXA Nr. 2

UAT Sânpaul
Zonă cooperativizată (Co)

Sector cadastral nr. 131

1. DESCRIEREA IMOBILULUI																
DATE TEREN											DATE CONSTRUCȚII					
Identificator teren	Adresă imobil	Număr cadastral	Nr. CF	Suprafața măsurată	Intravilan / extra.(I/E)	Nr. top.	Nr. tarla	Nr. parcelă	Categorie folosință	Suprafață parcelă	Identificator construcție	Cod grupă destinație	Suprafața construită	Nr. niveluri	Nr. CF	Constr. cu acte (DA/NU)
4744	Extravilan, UAT. Sânpaul, Jud. Cluj; (Tarla: 33, Parcela: 171)			500	E		33	171	F	500						

2. PROPRIETATEA / POSESIA													
Titularul dreptului / posesiei			Proprietar=1 / Posesor=0	Data nașterii / CUI	Domiciliu / Sediul	Cota parte	Identificator entitate asociată	Cotă parte teren UI	Mod de dobândire	Act juridic			Obs. privitoare la proprietar
Nume / Denumire	Inițiala tatălui	Prenume								Tip act	Nr. act / data	Emitent	
ONE Ș	V	VASILE	1		Loc. Sardu, UAT. Sânpaul, Jud. Cluj	1/1	4744		Reconstituire	act administrativ	28091/1699 / 05.08.1999	CJPSDPAT CLUJ	
ONE Ș	V	DORIN	1		Loc. Sardu, UAT. Sânpaul, Jud. Cluj								

3. SARCINI / DEZMEMBRĂMINTE													
Titular			Data nașterii / CUI	Domiciliu / Sediul	Tipul sarcinii sau al dezmembrămintelor dreptului de proprietate	Cota parte	Identificator entitate asociată	Act juridic			Valoare ipotecă	Tip monedă	
Nume / Denumire	Inițiala tatălui	Prenume						Tip act	Nr. act / data	Emitent			
-	-	-	-	-	-	-	-	-	-	-	-	-	-

4. NOTĂRI, PROCESE, INTERDICȚII				
Tipul notării	Tip act	Nr. act/ data	Emitent	Identificator entitate asociată
se notează posesia faptică în favoarea lui - ONE Ș SUSANA	act administrativ	3329 / 27.10.2022	PRIMĂRIA COMUNEI SÂNPAUL	4744

5. OBSERVAȚII		
Imobil împrejmuit/ neîmprejmuit	Imobil contestat/ necontestat	Alte observații
Neîmprejmuit		



REGISTRUL CADASTRAL AL IMOBILELOR

ANEXA Nr. 2

UAT Sânpaul
Zonă cooperativizată (Co)

Sector cadastral nr. 131

1. DESCRIEREA IMOBILULUI																
DATE TEREN											DATE CONSTRUCȚII					
Identificator teren	Adresă imobil	Număr cadastral	Nr. CF	Suprafața măsurată	Intravilan / extra.(I/E)	Nr. top.	Nr. tarla	Nr. parcelă	Categorie folosință	Suprafață parcelă	Identificator construcție	Cod grupă destinație	Suprafața construită	Nr. niveluri	Nr. CF	Constr. cu acte (DA/NU)
4745	Extravilan, UAT. Sânpaul, Jud. Cluj; (Tarla: 33, Parcela: 170/2)			2900	E		33	170/2	N	2900						

2. PROPRIETATEA / POSESIA													
Titularul dreptului / posesiei			Proprietar=1 / Posesor=0	Data nașterii / CUI	Domiciliu / Sediu	Cota parte	Identificator entitate asociată	Cotă parte teren UI	Mod de dobândire	Act juridic			Obs. privitoare la proprietar
Nume / Denumire	Inițiala tatălui	Prenume								Tip act	Nr. act / data	Emitent	
O ȘORHEAN		VASILE	1		Loc. Baciui, Al. TRANDAFIRILOR, Nr.6, Bl.B, UAT. Baciui, Jud. Cluj	1/3	4745		Succesiune	act notarial	52 / 01.04.2016	BUDIU ALINA DORINA	
PASCU		RODICA	1		Loc. Cluj-Napoca, Str. POET GRIGORE ALEXANDRESCU, Nr.33, Ap.47, UAT. Cluj-Napoca, Jud. Cluj	1/3	4745		Succesiune	act notarial	52 / 01.04.2016	BUDIU ALINA DORINA	
O ȘORHEAN		MARIN	1	01.12.1971	Loc. Baciui, Al. TRANDAFIRILOR, Nr.5, Bl.1, Ap.2, UAT. Baciui, Jud. Cluj	1/3	4745		Succesiune	act notarial	52 / 01.04.2016	BUDIU ALINA DORINA	

3. SARCINI / DEZMEMBRĂMINTE												
Titular			Data nașterii / CUI	Domiciliu / Sediu	Tipul sarcinii sau al dezmembrămintelor dreptului de proprietate	Cota parte	Identificator entitate asociată	Act juridic			Valoare ipotecă	Tip monedă
Nume / Denumire	Inițiala tatălui	Prenume						Tip act	Nr. act / data	Emitent		
-	-	-	-	-	-	-	-	-	-	-	-	-

4. NOTĂRI, PROCESE, INTERDICȚII				
Tipul notării	Tip act	Nr. act/ data	Emitent	Identificator entitate asociată
-	-	-	-	-

5. OBSERVAȚII		
Imobil împrejmuit/ neîmprejmuit	Imobil contestat/ necontestat	Alte observații
Neîmprejmuit		



REGISTRUL CADASTRAL AL IMOBILELOR

ANEXA Nr. 2

UAT Sânpaul
Zonă cooperativizată (Co)

Sector cadastral nr. 131

1. DESCRIEREA IMOBILULUI																
DATE TEREN											DATE CONSTRUCȚII					
Identificator teren	Adresă imobil	Număr cadastral	Nr. CF	Suprafața măsurată	Intravilan / extra.(I/E)	Nr. top.	Nr. tarla	Nr. parcelă	Categorie folosință	Suprafață parcelă	Identificator construcție	Cod grupă destinație	Suprafața construită	Nr. niveluri	Nr. CF	Constr. cu acte (DA/NU)
4746	Extravilan, UAT. Sânpaul, Jud. Cluj; (Tarla: 33, Parcela: 172/1)			400	E		33	172/1	A	400						

2. PROPRIETATEA / POSESIA															
Titularul dreptului / posesiei			Proprietar=1 / Posesor=0	Data nașterii / CUI	Domiciliu / Sediu	Cota parte	Identificator entitate asociată	Cotă parte teren UI	Mod de dobândire	Act juridic			Obs. privitoare la proprietar		
Nume / Denumire	Inițiala tatălui	Prenume								Tip act	Nr. act / data	Emitent			
CHIOREAN		CRISTINEL-SORIN	1	23.02.1974	Loc. Baci, Str. TRANSILVANIEI, Nr.197, UAT. Baci, Jud. Cluj	1/1	4746		Succesiune	act notarial	56 / 04.10.2018	BNP JUCAN-ANDRIE Ș MARIANA-GEORGIANA			

3. SARCINI / DEZMEMBRĂMINTE															
Titular			Data nașterii / CUI	Domiciliu / Sediu	Tipul sarcinii sau al dezmembrămintelor dreptului de proprietate	Cota parte	Identificator entitate asociată	Act juridic			Valoare ipotecă	Tip monedă			
Nume / Denumire	Inițiala tatălui	Prenume						Tip act	Nr. act / data	Emitent					
-	-	-	-	-	-	-	-	-	-	-	-	-	-		

4. NOTĂRI, PROCESE, INTERDICȚII															
Tipul notării						Tip act		Nr. act / data		Emitent			Identificator entitate asociată		
-						-		-		-			-		

5. OBSERVAȚII															
Imobil împrejmuit / neîmprejmuit				Imobil contestat / necontestat				Alte observații							
Neîmprejmuit															



REGISTRUL CADASTRAL AL IMOBILELOR

ANEXA Nr. 2

UAT Sânpaul
Zonă cooperativizată (Co)

Sector cadastral nr. 131

1. DESCRIEREA IMOBILULUI																
DATE TEREN											DATE CONSTRUCȚII					
Identificator teren	Adresă imobil	Număr cadastral	Nr. CF	Suprafața măsurată	Intravilan / extra.(I/E)	Nr. top.	Nr. tarla	Nr. parcelă	Categorie folosință	Suprafață parcelă	Identificator construcție	Cod grupă destinație	Suprafața construită	Nr. niveluri	Nr. CF	Constr. cu acte (DA/NU)
4747	Extravilan, UAT. Sânpaul, Jud. Cluj; (Tarla: 33, Parcela: 169)			7300	E		33	169	F	7300						

2. PROPRIETATEA / POSESIA													
Titularul dreptului / posesiei			Proprietar=1 / Posesor=0	Data nașterii / CUI	Domiciliu / Sediul	Cota parte	Identificator entitate asociată	Cotă parte teren UI	Mod de dobândire	Act juridic			Obs. privitoare la proprietar
Nume / Denumire	Inițiala tatălui	Prenume								Tip act	Nr. act / data	Emitent	
POP		ANA	1		Loc. Sardu, UAT. Sânpaul, Jud. Cluj	1/1	4747		Reconstituire	act administrativ	17463 / 05.10.2009	CJPSPAT CLUJ	

3. SARCINI / DEZMEMBRĂMINTE												
Titular			Data nașterii / CUI	Domiciliu / Sediul	Tipul sarcinii sau al dezmembrămintelor dreptului de proprietate	Cota parte	Identificator entitate asociată	Act juridic			Valoare ipotecă	Tip monedă
Nume / Denumire	Inițiala tatălui	Prenume						Tip act	Nr. act / data	Emitent		
-	-	-	-	-	-	-	-	-	-	-	-	-

4. NOTĂRI, PROCESE, INTERDICȚII				
Tipul notării	Tip act	Nr. act / data	Emitent	Identificator entitate asociată
-	-	-	-	-

5. OBSERVAȚII		
Imobil împrejmuit / neîmprejmuit	Imobil contestat / necontestat	Alte observații
Neîmprejmuit		



REGISTRUL CADASTRAL AL IMOBILELOR

ANEXA Nr. 2

UAT Sânpaul
Zonă cooperativizată (Co)

Sector cadastral nr. 131

1. DESCRIEREA IMOBILULUI																
DATE TEREN											DATE CONSTRUCȚII					
Identificator teren	Adresă imobil	Număr cadastral	Nr. CF	Suprafața măsurată	Intravilan / extra.(I/E)	Nr. top.	Nr. tarla	Nr. parcelă	Categorie folosință	Suprafață parcelă	Identificator construcție	Cod grupă destinație	Suprafața construită	Nr. niveluri	Nr. CF	Constr. cu acte (DA/NU)
4748	Extravilan, UAT. Sânpaul, Jud. Cluj; (Tarla: 33, Parcela: 22)			4200	E		33	22	F	4200						

2. PROPRIETATEA / POSESIA													
Titularul dreptului / posesiei			Proprietar=1 / Posesor=0	Data nașterii / CUI	Domiciliu / Sediul	Cota parte	Identificator entitate asociată	Cotă parte teren UI	Mod de dobândire	Act juridic			Obs. privitoare la proprietar
Nume / Denumire	Inițiala tatălui	Prenume								Tip act	Nr. act / data	Emitent	
GOGA	V	IOAN	1		Loc. Sardu, UAT. Sânpaul, Jud. Cluj	1/1	4748		Reconstituire	act administrativ	28072/902 / 04.08.1997	CJPSPAT CLUJ	

3. SARCINI / DEZMEMBRĂMINTE												
Titular			Data nașterii / CUI	Domiciliu / Sediul	Tipul sarcinii sau al dezmembrămintelor dreptului de proprietate	Cota parte	Identificator entitate asociată	Act juridic			Valoare ipotecă	Tip monedă
Nume / Denumire	Inițiala tatălui	Prenume						Tip act	Nr. act / data	Emitent		
-	-	-	-	-	-	-	-	-	-	-	-	-

4. NOTĂRI, PROCESE, INTERDICȚII				
Tipul notării	Tip act	Nr. act / data	Emitent	Identificator entitate asociată
-	-	-	-	-

5. OBSERVAȚII		
Imobil împrejmuit / neîmprejmuit	Imobil contestat / necontestat	Alte observații
Neîmprejmuit		



REGISTRUL CADASTRAL AL IMOBILELOR

ANEXA Nr. 2

UAT Sânpaul
Zonă cooperativizată (Co)

Sector cadastral nr. 131

1. DESCRIEREA IMOBILULUI																
DATE TEREN											DATE CONSTRUCȚII					
Identificator teren	Adresă imobil	Număr cadastral	Nr. CF	Suprafața măsurată	Intravilan / extra.(I/E)	Nr. top.	Nr. tarla	Nr. parcelă	Categorie folosință	Suprafață parcelă	Identificator construcție	Cod grupă destinație	Suprafața construită	Nr. niveluri	Nr. CF	Constr. cu acte (DA/NU)
4749	Extravilan, UAT. Sânpaul, Jud. Cluj; (Tarla: 33, Parcela: 166)			5800	E		33	166	F	5800						

2. PROPRIETATEA / POSESIA													
Titularul dreptului / posesiei			Proprietar=1 / Posesor=0	Data nașterii / CUI	Domiciliu / Sediul	Cota parte	Identificator entitate asociată	Cotă parte teren UI	Mod de dobândire	Act juridic			Obs. privitoare la proprietar
Nume / Denumire	Inițiala tatălui	Prenume								Tip act	Nr. act / data	Emitent	
PĂRĂUAN	I	VALER	1		Loc. Cluj-Napoca, UAT. Cluj-Napoca, Jud. Cluj	1/1	4749		Reconstituire	act administrativ	27612/1028 / 15.10.1997	CJPSDPAT CLUJ	
BIRI Ș	I	ELENA	1		Loc. Cluj-Napoca, UAT. Cluj-Napoca, Jud. Cluj								
CALDARĂ	I	MARIA	1		Loc. Cluj-Napoca, UAT. Cluj-Napoca, Jud. Cluj								

3. SARCINI / DEZMEMBRĂMINTE												
Titular			Data nașterii / CUI	Domiciliu / Sediul	Tipul sarcinii sau al dezmembrămintelor dreptului de proprietate	Cota parte	Identificator entitate asociată	Act juridic			Valoare ipotecă	Tip monedă
Nume / Denumire	Inițiala tatălui	Prenume						Tip act	Nr. act / data	Emitent		
-	-	-	-	-	-	-	-	-	-	-	-	-

4. NOTĂRI, PROCESE, INTERDICȚII				
Tipul notării	Tip act	Nr. act / data	Emitent	Identificator entitate asociată
se notează posesia faptică în favoarea lui - HORVAT FIRUȚA-MARIA	act administrativ	3329 / 27.10.2022	PRIMĂRIA COMUNEI SÂNPAUL	4749

5. OBSERVAȚII		
Imobil împrejmuit / neîmprejmuit	Imobil contestat / necontestat	Alte observații
Neîmprejmuit		



REGISTRUL CADASTRAL AL IMOBILELOR

ANEXA Nr. 2

UAT Sânpaul
Zonă cooperativizată (Co)

Sector cadastral nr. 131

1. DESCRIEREA IMOBILULUI																
DATE TEREN											DATE CONSTRUCȚII					
Identificator teren	Adresă imobil	Număr cadastral	Nr. CF	Suprafața măsurată	Intravilan / extra.(I/E)	Nr. top.	Nr. tarla	Nr. parcelă	Categorie folosință	Suprafață parcelă	Identificator construcție	Cod grupă destinație	Suprafața construită	Nr. niveluri	Nr. CF	Constr. cu acte (DA/NU)
4750	Extravilan, UAT. Sânpaul, Jud. Cluj; (Tarla: 33, Parcela: 21)			1000	E		33	21	F	1000						

2. PROPRIETATEA / POSESIA															
Titularul dreptului / posesiei			Proprietar=1 / Posesor=0	Data nașterii / CUI	Domiciliu / Sediul	Cota parte	Identificator entitate asociată	Cotă parte teren UI	Mod de dobândire	Act juridic			Obs. privitoare la proprietar		
Nume / Denumire	Inițiala tatălui	Prenume								Tip act	Nr. act / data	Emitent			
FEHER	V	VICTOR	1		Loc. Cluj-Napoca, UAT. Cluj-Napoca, Jud. Cluj	1/1	4750		Reconstituire	act administrativ	28027/1445 / 21.07.1998	CJPSPAT CLUJ			

3. SARCINI / DEZMEMBRĂMINTE															
Titular			Data nașterii / CUI	Domiciliu / Sediul	Tipul sarcinii sau al dezmembrămintelor dreptului de proprietate	Cota parte	Identificator entitate asociată	Act juridic			Valoare ipotecă	Tip monedă			
Nume / Denumire	Inițiala tatălui	Prenume						Tip act	Nr. act / data	Emitent					
-	-	-	-	-	-	-	-	-	-	-	-	-	-		

4. NOTĂRI, PROCESE, INTERDICȚII															
Tipul notării						Tip act		Nr. act / data		Emitent		Identificator entitate asociată			
-						-		-		-		-			

5. OBSERVAȚII															
Imobil împrejmuit / neîmprejmuit				Imobil contestat / necontestat				Alte observații							
Neîmprejmuit															



REGISTRUL CADASTRAL AL IMOBILELOR

ANEXA Nr. 2

UAT Sânpaul
Zonă cooperativizată (Co)

Sector cadastral nr. 131

1. DESCRIEREA IMOBILULUI																
DATE TEREN											DATE CONSTRUCȚII					
Identificator teren	Adresă imobil	Număr cadastral	Nr. CF	Suprafața măsurată	Intravilan / extra.(I/E)	Nr. top.	Nr. tarla	Nr. parcelă	Categorie folosință	Suprafață parcelă	Identificator construcție	Cod grupă destinație	Suprafața construită	Nr. niveluri	Nr. CF	Constr. cu acte (DA/NU)
4751	Extravilan, Loc. Berindu, UAT. Sânpaul, Jud. Cluj; (Tarla: 33, Parcela: 20)		50601	3000	E		33	20	F	3000						

2. PROPRIETATEA / POSESIA													
Titularul dreptului / posesiei			Proprietar=1 / Posesor=0	Data nașterii / CUI	Domiciliu / Sediu	Cota parte	Identificator entitate asociată	Cotă parte teren UI	Mod de dobândire	Act juridic			Obs. privitoare la proprietar
Nume / Denumire	Inițiala tatălui	Prenume								Tip act	Nr. act / data	Emitent	
FEHER		MARIA	1	24.06.1940	Romania, Jud. CLUJ, Loc. Sardu, Nr. Postal 191	1/1	4751		Succesiune	act notarial	1172 / 20.09.2013	BNP AMALIA MARGA	ca bun propriu

3. SARCINI / DEZMEMBRĂMINTE													
Titular			Data nașterii / CUI	Domiciliu / Sediu	Tipul sarcinii sau al dezmembrămintelor dreptului de proprietate	Cota parte	Identificator entitate asociată	Act juridic			Valoare ipotecă	Tip monedă	
Nume / Denumire	Inițiala tatălui	Prenume						Tip act	Nr. act / data	Emitent			
-	-	-	-	-	-	-	-	-	-	-	-	-	-

4. NOTĂRI, PROCESE, INTERDICȚII				
Tipul notării	Tip act	Nr. act/ data	Emitent	Identificator entitate asociată
-	-	-	-	-

5. OBSERVAȚII		
Imobil împrejmuit/ neîmprejmuit	Imobil contestat/ necontestat	Alte observații
Neîmprejmuit		



REGISTRUL CADASTRAL AL IMOBILELOR

ANEXA Nr. 2

UAT Sânpaul
Zonă cooperativizată (Co)

Sector cadastral nr. 131

1. DESCRIEREA IMOBILULUI																
DATE TEREN											DATE CONSTRUCȚII					
Identificator teren	Adresă imobil	Număr cadastral	Nr. CF	Suprafața măsurată	Intravilan / extra.(I/E)	Nr. top.	Nr. tarla	Nr. parcelă	Categorie folosință	Suprafață parcelă	Identificator construcție	Cod grupă destinație	Suprafața construită	Nr. niveluri	Nr. CF	Constr. cu acte (DA/NU)
4752	Extravilan, UAT. Sânpaul, Jud. Cluj; (Tarla: 33, Parcela: 165)			5800	E		33	165	F	5800						

2. PROPRIETATEA / POSESIA																
Titularul dreptului / posesiei			Proprietar=1 / Posesor=0	Data nașterii / CUI	Domiciliu / Sediul	Cota parte	Identificator entitate asociată	Cotă parte teren UI	Mod de dobândire	Act juridic			Obs. privitoare la proprietar			
Nume / Denumire	Inițiala tatălui	Prenume								Tip act	Nr. act / data	Emitent				
LAHMER	F	FRANCISC	1		Loc. Benesat, UAT. Benesat, Jud. Sălaj	1/1	4752		Reconstituire	act administrativ	27970/1292 / 23.04.1998	CJPSPAT CLUJ				

3. SARCINI / DEZMEMBRĂMINTE																
Titular			Data nașterii / CUI	Domiciliu / Sediul	Tipul sarcinii sau al dezmembrămintelor dreptului de proprietate	Cota parte	Identificator entitate asociată	Act juridic			Valoare ipotecă	Tip monedă				
Nume / Denumire	Inițiala tatălui	Prenume						Tip act	Nr. act / data	Emitent						
-	-	-	-	-	-	-	-	-	-	-	-	-	-	-	-	-

4. NOTĂRI, PROCESE, INTERDICȚII															
Tipul notării						Tip act		Nr. act / data		Emitent			Identificator entitate asociată		
-						-		-		-			-		

5. OBSERVAȚII															
Imobil împrejmuit / neîmprejmuit				Imobil contestat / necontestat				Alte observații							
Neîmprejmuit															



REGISTRUL CADASTRAL AL IMOBILELOR

ANEXA Nr. 2

UAT Sânpaul
Zonă cooperativizată (Co)

Sector cadastral nr. 131

1. DESCRIEREA IMOBILULUI																
DATE TEREN											DATE CONSTRUCȚII					
Identificator teren	Adresă imobil	Număr cadastral	Nr. CF	Suprafața măsurată	Intravilan / extra.(I/E)	Nr. top.	Nr. tarla	Nr. parcelă	Categorie folosință	Suprafață parcelă	Identificator construcție	Cod grupă destinație	Suprafața construită	Nr. niveluri	Nr. CF	Constr. cu acte (DA/NU)
4753	Extravilan, UAT. Sânpaul, Jud. Cluj; (Tarla: 33, Parcela: 164)			2000	E		33	164	F	2000						

2. PROPRIETATEA / POSESIA													
Titularul dreptului / posesiei			Proprietar=1 / Posesor=0	Data nașterii / CUI	Domiciliu / Sediu	Cota parte	Identificator entitate asociată	Cotă parte teren UI	Mod de dobândire	Act juridic			Obs. privitoare la proprietar
Nume / Denumire	Inițiala tatălui	Prenume								Tip act	Nr. act / data	Emitent	
PRUNAR	I	GHEORGHE	1		Loc. Sardu, UAT. Sânpaul, Jud. Cluj	1/1	4753		Reconstituire	act administrativ	28067/1158 / 17.02.1998	CJPSPAT CLUJ	

3. SARCINI / DEZMEMBRĂMINTE												
Titular			Data nașterii / CUI	Domiciliu / Sediu	Tipul sarcinii sau al dezmembrămintelor dreptului de proprietate	Cota parte	Identificator entitate asociată	Act juridic			Valoare ipotecă	Tip monedă
Nume / Denumire	Inițiala tatălui	Prenume						Tip act	Nr. act / data	Emitent		
-	-	-	-	-	-	-	-	-	-	-	-	-

4. NOTĂRI, PROCESE, INTERDICȚII											
Tipul notării					Tip act		Nr. act / data		Emitent		Identificator entitate asociată
se notează posesia faptică în favoarea lui - PRUNAR SORIN					act administrativ		3329 / 27.10.2022		PRIMĂRIA COMUNEI SÂNPAUL		4753

5. OBSERVAȚII										
Imobil împrejmuit / neîmprejmuit			Imobil contestat / necontestat				Alte observații			
Neîmprejmuit										



REGISTRUL CADASTRAL AL IMOBILELOR

ANEXA Nr. 2

UAT Sânpaul
Zonă cooperativizată (Co)

Sector cadastral nr. 131

1. DESCRIEREA IMOBILULUI																
DATE TEREN											DATE CONSTRUCȚII					
Identificator teren	Adresă imobil	Număr cadastral	Nr. CF	Suprafața măsurată	Intravilan / extra.(I/E)	Nr. top.	Nr. tarla	Nr. parcelă	Categorie folosință	Suprafață parcelă	Identificator construcție	Cod grupă destinație	Suprafața construită	Nr. niveluri	Nr. CF	Constr. cu acte (DA/NU)
4754	Extravilan, UAT. Sânpaul, Jud. Cluj; (Tarla: 33, Parcela: 162/2)			2000	E		33	162/2	A	2000						

2. PROPRIETATEA / POSESIA													
Titularul dreptului / posesiei			Proprietar=1 / Posesor=0	Data nașterii / CUI	Domiciliu / Sediu	Cota parte	Identificator entitate asociată	Cotă parte teren UI	Mod de dobândire	Act juridic			Obs. privitoare la proprietar
Nume / Denumire	Inițiala tatălui	Prenume								Tip act	Nr. act / data	Emitent	
MURE ȘAN	I	GHEORGHE	1		Loc. Sânpaul, UAT. Sânpaul, Jud. Cluj	1/1	4754		Reconstituire	act administrativ	28067/1103 / 03.02.1998	CJPSPAT CLUJ	

3. SARCINI / DEZMEMBRĂMINTE												
Titular			Data nașterii / CUI	Domiciliu / Sediu	Tipul sarcinii sau al dezmembrămintelor dreptului de proprietate	Cota parte	Identificator entitate asociată	Act juridic			Valoare ipotecă	Tip monedă
Nume / Denumire	Inițiala tatălui	Prenume						Tip act	Nr. act / data	Emitent		
-	-	-	-	-	-	-	-	-	-	-	-	-

4. NOTĂRI, PROCESE, INTERDICȚII				
Tipul notării	Tip act	Nr. act / data	Emitent	Identificator entitate asociată
-	-	-	-	-

5. OBSERVAȚII		
Imobil împrejmuit / neîmprejmuit	Imobil contestat / necontestat	Alte observații
Neîmprejmuit		



REGISTRUL CADASTRAL AL IMOBILELOR

ANEXA Nr. 2

UAT Sânpaul
Zonă cooperativizată (Co)

Sector cadastral nr. 131

1. DESCRIEREA IMOBILULUI																
DATE TEREN											DATE CONSTRUCȚII					
Identificator teren	Adresă imobil	Număr cadastral	Nr. CF	Suprafața măsurată	Intravilan / extra.(I/E)	Nr. top.	Nr. tarla	Nr. parcelă	Categorie folosință	Suprafață parcelă	Identificator construcție	Cod grupă destinație	Suprafața construită	Nr. niveluri	Nr. CF	Constr. cu acte (DA/NU)
4755	Extravilan, UAT. Sânpaul, Jud. Cluj; (Tarla: 33, Parcela: 162/1)			2000	E		33	162/1	F	2000						

2. PROPRIETATEA / POSESIA													
Titularul dreptului / posesiei			Proprietar=1 / Posesor=0	Data nașterii / CUI	Domiciliu / Sediu	Cota parte	Identificator entitate asociată	Cotă parte teren UI	Mod de dobândire	Act juridic			Obs. privitoare la proprietar
Nume / Denumire	Inițiala tatălui	Prenume								Tip act	Nr. act / data	Emitent	
MURE ȘAN	I	GHEORGHE	1		Loc. Sânpaul, UAT. Sânpaul, Jud. Cluj	1/1	4755		Reconstituire	act administrativ	28067/1103 / 03.02.1998	CJPSDPAT CLUJ	

3. SARCINI / DEZMEMBRĂMINTE													
Titular			Data nașterii / CUI	Domiciliu / Sediu	Tipul sarcinii sau al dezmembrămintelor dreptului de proprietate	Cota parte	Identificator entitate asociată	Act juridic			Valoare ipotecă	Tip monedă	
Nume / Denumire	Inițiala tatălui	Prenume						Tip act	Nr. act / data	Emitent			
-	-	-	-	-	-	-	-	-	-	-	-	-	-

4. NOTĂRI, PROCESE, INTERDICȚII				
Tipul notării	Tip act	Nr. act / data	Emitent	Identificator entitate asociată
-	-	-	-	-

5. OBSERVAȚII		
Imobil împrejmuit / neîmprejmuit	Imobil contestat / necontestat	Alte observații
Neîmprejmuit		



REGISTRUL CADASTRAL AL IMOBILELOR

ANEXA Nr. 2

UAT Sânpaul
Zonă cooperativizată (Co)

Sector cadastral nr. 131

1. DESCRIEREA IMOBILULUI																
DATE TEREN											DATE CONSTRUCȚII					
Identificator teren	Adresă imobil	Număr cadastral	Nr. CF	Suprafața măsurată	Intravilan / extra.(I/E)	Nr. top.	Nr. tarla	Nr. parcelă	Categorie folosință	Suprafață parcelă	Identificator construcție	Cod grupă destinație	Suprafața construită	Nr. niveluri	Nr. CF	Constr. cu acte (DA/NU)
4756	Extravilan, UAT. Sânpaul, Jud. Cluj; (Tarla: 33, Parcela: 16/1)			6000	E		33	16/1	F	6000						

2. PROPRIETATEA / POESIA													
Titularul dreptului / posesiei			Proprietar=1 / Posesor=0	Data nașterii / CUI	Domiciliu / Sediul	Cota parte	Identificator entitate asociată	Cotă parte teren UI	Mod de dobândire	Act juridic			Obs. privitoare la proprietar
Nume / Denumire	Inițiala tatălui	Prenume								Tip act	Nr. act / data	Emitent	
BIRI Ș	GH	TODOR	1		Loc. Sardu, UAT. Sânpaul, Jud. Cluj	1/1	4756		Reconstituire	act administrativ	28072/993 / 21.08.1997	CJPSDPAT CLUJ	
BIRI Ș	GH	TRAIAN	1		Loc. Sardu, UAT. Sânpaul, Jud. Cluj								
BIRI Ș	GH	ROMAN	1		Loc. Sardu, UAT. Sânpaul, Jud. Cluj								
BIRI Ș	GH	IOAN	1		Loc. Sardu, UAT. Sânpaul, Jud. Cluj								

3. SARCINI / DEZMEMBRĂMINTE													
Titular			Data nașterii / CUI	Domiciliu / Sediul	Tipul sarcinii sau al dezmembrămintelor dreptului de proprietate	Cota parte	Identificator entitate asociată	Act juridic			Valoare ipotecă	Tip monedă	
Nume / Denumire	Inițiala tatălui	Prenume						Tip act	Nr. act / data	Emitent			
-	-	-	-	-	-	-	-	-	-	-	-	-	-

4. NOTĂRI, PROCESE, INTERDICȚII				
Tipul notării	Tip act	Nr. act/ data	Emitent	Identificator entitate asociată
-	-	-	-	-

5. OBSERVAȚII		
Imobil împrejmuit/ neîmprejmuit	Imobil contestat/ necontestat	Alte observații
Neîmprejmuit		



REGISTRUL CADASTRAL AL IMOBILELOR

ANEXA Nr. 2

UAT Sânpaul
Zonă cooperativizată (Co)

Sector cadastral nr. 131

1. DESCRIEREA IMOBILULUI																
DATE TEREN											DATE CONSTRUCȚII					
Identificator teren	Adresă imobil	Număr cadastral	Nr. CF	Suprafața măsurată	Intravilan / extra.(I/E)	Nr. top.	Nr. tarla	Nr. parcelă	Categorie folosință	Suprafață parcelă	Identificator construcție	Cod grupă destinație	Suprafața construită	Nr. niveluri	Nr. CF	Constr. cu acte (DA/NU)
4757	Extravilan, UAT. Sânpaul, Jud. Cluj; (Tarla: 33, Parcela: 18)			5800	E		33	18	F	5800						

2. PROPRIETATEA / POSESIA													
Titularul dreptului / posesiei			Proprietar=1 / Posesor=0	Data nașterii / CUI	Domiciliu / Sediul	Cota parte	Identificator entitate asociată	Cotă parte teren UI	Mod de dobândire	Act juridic			Obs. privitoare la proprietar
Nume / Denumire	Inițiala tatălui	Prenume								Tip act	Nr. act / data	Emitent	
MURE ȘAN		GHEORGHE	1		Loc. Sardu, UAT. Sânpaul, Jud. Cluj	1/1	4757		Reconstituire	act administrativ	27612/1035 / 17.10.1997	CJPSDPAT CLUJ	

3. SARCINI / DEZMEMBRĂMINTE													
Titular			Data nașterii / CUI	Domiciliu / Sediul	Tipul sarcinii sau al dezmembrămintelor dreptului de proprietate	Cota parte	Identificator entitate asociată	Act juridic			Valoare ipotecă	Tip monedă	
Nume / Denumire	Inițiala tatălui	Prenume						Tip act	Nr. act / data	Emitent			
-	-	-	-	-	-	-	-	-	-	-	-	-	-

4. NOTĂRI, PROCESE, INTERDICȚII				
Tipul notării	Tip act	Nr. act / data	Emitent	Identificator entitate asociată
-	-	-	-	-

5. OBSERVAȚII		
Imobil împrejmuit / neîmprejmuit	Imobil contestat / necontestat	Alte observații
Neîmprejmuit		



REGISTRUL CADASTRAL AL IMOBILELOR

ANEXA Nr. 2

UAT Sânpaul
Zonă cooperativizată (Co)

Sector cadastral nr. 131

1. DESCRIEREA IMOBILULUI																
DATE TEREN											DATE CONSTRUCȚII					
Identificator teren	Adresă imobil	Număr cadastral	Nr. CF	Suprafața măsurată	Intravilan / extra.(I/E)	Nr. top.	Nr. tarla	Nr. parcelă	Categorie folosință	Suprafață parcelă	Identificator construcție	Cod grupă destinație	Suprafața construită	Nr. niveluri	Nr. CF	Constr. cu acte (DA/NU)
4758	Extravilan, UAT. Sânpaul, Jud. Cluj; (Tarla: 33, Parcela: 9/1)			1400	E		33	9/1	F	1400						

2. PROPRIETATEA / POSESIA																
Titularul dreptului / posesiei			Proprietar=1 / Posesor=0	Data nașterii / CUI	Domiciliu / Sediu	Cota parte	Identificator entitate asociată	Cotă parte teren UI	Mod de dobândire	Act juridic			Obs. privitoare la proprietar			
Nume / Denumire	Inițiala tatălui	Prenume								Tip act	Nr. act / data	Emitent				
CĂTUNĂ	GH	MARIA	1		Loc. Sardu, UAT. Sânpaul, Jud. Cluj	1/1	4758		Reconstituire	act administrativ	27612/1044 / 21.10.1997	CJPSPAT CLUJ				

3. SARCINI / DEZMEMBRĂMINTE																
Titular			Data nașterii / CUI	Domiciliu / Sediu	Tipul sarcinii sau al dezmembrămintelor dreptului de proprietate	Cota parte	Identificator entitate asociată	Act juridic			Valoare ipotecă	Tip monedă				
Nume / Denumire	Inițiala tatălui	Prenume						Tip act	Nr. act / data	Emitent						
-	-	-	-	-	-	-	-	-	-	-	-	-	-	-	-	-

4. NOTĂRI, PROCESE, INTERDICȚII															
Tipul notării						Tip act		Nr. act / data		Emitent			Identificator entitate asociată		
se notează posesia faptică în favoarea lui - CĂTUNA CORNELIA						act administrativ		3329 / 27.10.2022		PRIMĂRIA COMUNEI SÂNPAIL			4758		

5. OBSERVAȚII															
Imobil împrejmuit / neîmprejmuit				Imobil contestat / necontestat				Alte observații							
Neîmprejmuit															



REGISTRUL CADASTRAL AL IMOBILELOR

ANEXA Nr. 2

UAT Sânpaul
Zonă cooperativizată (Co)

Sector cadastral nr. 131

1. DESCRIEREA IMOBILULUI																
DATE TEREN											DATE CONSTRUCȚII					
Identificator teren	Adresă imobil	Număr cadastral	Nr. CF	Suprafața măsurată	Intravilan / extra.(I/E)	Nr. top.	Nr. tarla	Nr. parcelă	Categorie folosință	Suprafață parcelă	Identificator construcție	Cod grupă destinație	Suprafața construită	Nr. niveluri	Nr. CF	Constr. cu acte (DA/NU)
4759	Extravilan, UAT. Sânpaul, Jud. Cluj; (Tarla: 33, Parcela: 18)			5800	E		33	18	F	5800						

2. PROPRIETATEA / POSESIA															
Titularul dreptului / posesiei			Proprietar=1 / Posesor=0	Data nașterii / CUI	Domiciliu / Sediu	Cota parte	Identificator entitate asociată	Cotă parte teren UI	Mod de dobândire	Act juridic			Obs. privitoare la proprietar		
Nume / Denumire	Inițiala tatălui	Prenume								Tip act	Nr. act / data	Emitent			
MURE ȘAN		CORNELIA	1	29.09.1957	Loc. Cluj-Napoca, Calea. DOROBANȚILOR, Nr.76, Bl.Y5, Ap.9, UAT. Cluj-Napoca, Jud. Cluj	1/2	4759		Succesiune	act notarial	69 / 21.06.2017	BNP LUPEA MARIANA			
BO ȘCA		TATIANA-DIUȚA	1	11.11.1963	Loc. Satu Mare, Str. BRA ȘOV, Bl.UX5, Ap.4, UAT. Satu Mare, Jud. Satu Mare	1/2	4759		Succesiune	act notarial	69 / 21.06.2017	BNP LUPEA MARIANA			

3. SARCINI / DEZMEMBRĂMINTE															
Titular			Data nașterii / CUI	Domiciliu / Sediu	Tipul sarcinii sau al dezmembrămintelor dreptului de proprietate	Cota parte	Identificator entitate asociată	Act juridic			Valoare ipotecă	Tip monedă			
Nume / Denumire	Inițiala tatălui	Prenume						Tip act	Nr. act / data	Emitent					
-	-	-	-	-	-	-	-	-	-	-	-	-	-		

4. NOTĂRI, PROCESE, INTERDICȚII															
Tipul notării						Tip act	Nr. act / data	Emitent	Identificator entitate asociată						
-						-	-	-	-						

5. OBSERVAȚII															
Imobil împrejmuit / neîmprejmuit				Imobil contestat / necontestat				Alte observații							
Neîmprejmuit															



REGISTRUL CADASTRAL AL IMOBILELOR

ANEXA Nr. 2

UAT Sânpaul
Zonă cooperativizată (Co)

Sector cadastral nr. 131

1. DESCRIEREA IMOBILULUI																
DATE TEREN											DATE CONSTRUCȚII					
Identificator teren	Adresă imobil	Număr cadastral	Nr. CF	Suprafața măsurată	Intravilan / extra.(I/E)	Nr. top.	Nr. tarla	Nr. parcelă	Categorie folosință	Suprafață parcelă	Identificator construcție	Cod grupă destinație	Suprafața construită	Nr. niveluri	Nr. CF	Constr. cu acte (DA/NU)
4760	Extravilan, UAT. Sânpaul, Jud. Cluj; (Tarla: 33, Parcela: 14)			6700	E		33	14	F	6700						

2. PROPRIETATEA / POSESIA													
Titularul dreptului / posesiei			Proprietar=1 / Posesor=0	Data nașterii / CUI	Domiciliu / Sediu	Cota parte	Identificator entitate asociată	Cotă parte teren UI	Mod de dobândire	Act juridic			Obs. privitoare la proprietar
Nume / Denumire	Inițiala tatălui	Prenume								Tip act	Nr. act / data	Emitent	
MURE ȘAN	I	GHEORGHE	1		Loc. Sardu, UAT. Sânpaul, Jud. Cluj	1/1	4760		Reconstituire	act administrativ	28067/1103 / 03.02.1998	CJPSPAT CLUJ	

3. SARCINI / DEZMEMBRĂMINTE													
Titular			Data nașterii / CUI	Domiciliu / Sediu	Tipul sarcinii sau al dezmembrămintelor dreptului de proprietate	Cota parte	Identificator entitate asociată	Act juridic			Valoare ipotecă	Tip monedă	
Nume / Denumire	Inițiala tatălui	Prenume						Tip act	Nr. act / data	Emitent			
-	-	-	-	-	-	-	-	-	-	-	-	-	-

4. NOTĂRI, PROCESE, INTERDICȚII				
Tipul notării	Tip act	Nr. act / data	Emitent	Identificator entitate asociată
-	-	-	-	-

5. OBSERVAȚII		
Imobil împrejmuit / neîmprejmuit	Imobil contestat / necontestat	Alte observații
Neîmprejmuit		



REGISTRUL CADASTRAL AL IMOBILELOR

ANEXA Nr. 2

UAT Sânpaul
Zonă cooperativizată (Co)

Sector cadastral nr. 131

1. DESCRIEREA IMOBILULUI																
DATE TEREN											DATE CONSTRUCȚII					
Identificator teren	Adresă imobil	Număr cadastral	Nr. CF	Suprafața măsurată	Intravilan / extra.(I/E)	Nr. top.	Nr. tarla	Nr. parcelă	Categorie folosință	Suprafață parcelă	Identificator construcție	Cod grupă destinație	Suprafața construită	Nr. niveluri	Nr. CF	Constr. cu acte (DA/NU)
4761	Extravilan, UAT. Sânpaul, Jud. Cluj; (Tarla: 33, Parcela: 13)			7900	E		33	13	F	7900						

2. PROPRIETATEA / POSESIA																
Titularul dreptului / posesiei			Proprietar=1 / Posesor=0	Data nașterii / CUI	Domiciliu / Sediu	Cota parte	Identificator entitate asociată	Cotă parte teren UI	Mod de dobândire	Act juridic			Obs. privitoare la proprietar			
Nume / Denumire	Inițiala tatălui	Prenume								Tip act	Nr. act / data	Emitent				
MURE ȘAN	I	GHEORGHE	1		Loc. Sânpaul, UAT. Sânpaul, Jud. Cluj	1/1	4761		Reconstituire	act administrativ	27612/1096 / 04.11.1997	CJPSPAT CLUJ				

3. SARCINI / DEZMEMBRĂMINTE																
Titular			Data nașterii / CUI	Domiciliu / Sediu	Tipul sarcinii sau al dezmembrămintelor dreptului de proprietate	Cota parte	Identificator entitate asociată	Act juridic			Valoare ipotecă	Tip monedă				
Nume / Denumire	Inițiala tatălui	Prenume						Tip act	Nr. act / data	Emitent						
-	-	-	-	-	-	-	-	-	-	-	-	-	-	-	-	-

4. NOTĂRI, PROCESE, INTERDICȚII															
Tipul notării						Tip act		Nr. act / data		Emitent		Identificator entitate asociată			
-						-		-		-		-			

5. OBSERVAȚII															
Imobil împrejmuit / neîmprejmuit				Imobil contestat / necontestat				Alte observații							
Neîmprejmuit															



REGISTRUL CADASTRAL AL IMOBILELOR

ANEXA Nr. 2

UAT Sânpaul
Zonă cooperativizată (Co)

Sector cadastral nr. 131

1. DESCRIEREA IMOBILULUI																
DATE TEREN											DATE CONSTRUCȚII					
Identificator teren	Adresă imobil	Număr cadastral	Nr. CF	Suprafața măsurată	Intravilan / extra.(I/E)	Nr. top.	Nr. tarla	Nr. parcelă	Categorie folosință	Suprafață parcelă	Identificator construcție	Cod grupă destinație	Suprafața construită	Nr. niveluri	Nr. CF	Constr. cu acte (DA/NU)
4762	Extravilan, UAT. Sânpaul, Jud. Cluj; (Tarla: 33, Parcela: -)			5961	E		33		F	5961						

2. PROPRIETATEA / POSESIA													
Titularul dreptului / posesiei			Proprietar=1 / Posesor=0	Data nașterii / CUI	Domiciliu / Sediu	Cota parte	Identificator entitate asociată	Cotă parte teren UI	Mod de dobândire	Act juridic			Obs. privitoare la proprietar
Nume / Denumire	Inițiala tatălui	Prenume								Tip act	Nr. act / data	Emitent	
UAT SÂNPAUL			1	4546987	Loc. Sânpaul, UAT. Sânpaul, Jud. Cluj	1/1	4762		Lege	act normativ	7 / 13.03.1996	PARLAMENTUL ROMÂNIEI	Proprietar neidentificat. PROPRIETAR NEIDENTIFICAT

3. SARCINI / DEZMEMBRĂMINTE													
Titular			Data nașterii / CUI	Domiciliu / Sediu	Tipul sarcinii sau al dezmembrămintelor dreptului de proprietate	Cota parte	Identificator entitate asociată	Act juridic			Valoare ipotecă	Tip monedă	
Nume / Denumire	Inițiala tatălui	Prenume						Tip act	Nr. act / data	Emitent			
-	-	-	-	-	-	-	-	-	-	-	-	-	-

4. NOTĂRI, PROCESE, INTERDICȚII				
Tipul notării	Tip act	Nr. act / data	Emitent	Identificator entitate asociată
-	-	-	-	-

5. OBSERVAȚII		
Imobil împrejmuit / neîmprejmuit	Imobil contestat / necontestat	Alte observații
Neîmprejmuit		



REGISTRUL CADASTRAL AL IMOBILELOR

ANEXA Nr. 2

UAT Sânpaul
Zonă cooperativizată (Co)

Sector cadastral nr. 131

1. DESCRIEREA IMOBILULUI																
DATE TEREN											DATE CONSTRUCȚII					
Identificator teren	Adresă imobil	Număr cadastral	Nr. CF	Suprafața măsurată	Intravilan / extra.(I/E)	Nr. top.	Nr. tarla	Nr. parcelă	Categorie folosință	Suprafață parcelă	Identificator construcție	Cod grupă destinație	Suprafața construită	Nr. niveluri	Nr. CF	Constr. cu acte (DA/NU)
4763	Extravilan, UAT. Sânpaul, Jud. Cluj; (Tarla: 30, Parcela: -)			467	E		30		F	467						

2. PROPRIETATEA / POSESIA													
Titularul dreptului / posesiei			Proprietar=1 / Posesor=0	Data nașterii / CUI	Domiciliu / Sediu	Cota parte	Identificator entitate asociată	Cotă parte teren UI	Mod de dobândire	Act juridic			Obs. privitoare la proprietar
Nume / Denumire	Inițiala tatălui	Prenume								Tip act	Nr. act / data	Emitent	
UAT SÂNPAUL			1	4546987	Loc. Sânpaul, UAT. Sânpaul, Jud. Cluj	1/1	4763		Lege	act normativ	7 / 13.03.1996	PARLAMENTUL ROMÂNIEI	Proprietar neidentificat. PROPRIETAR NEIDENTIFICAT

3. SARCINI / DEZMEMBRĂMINTE													
Titular			Data nașterii / CUI	Domiciliu / Sediu	Tipul sarcinii sau al dezmembrămintelor dreptului de proprietate	Cota parte	Identificator entitate asociată	Act juridic			Valoare ipotecă	Tip monedă	
Nume / Denumire	Inițiala tatălui	Prenume						Tip act	Nr. act / data	Emitent			
-	-	-	-	-	-	-	-	-	-	-	-	-	-

4. NOTĂRI, PROCESE, INTERDICȚII				
Tipul notării	Tip act	Nr. act/ data	Emitent	Identificator entitate asociată
-	-	-	-	-

5. OBSERVAȚII		
Imobil împrejmuit/ neîmprejmuit	Imobil contestat/ necontestat	Alte observații
Neîmprejmuit		



REGISTRUL CADASTRAL AL IMOBILELOR

ANEXA Nr. 2

UAT Sânpaul
Zonă cooperativizată (Co)

Sector cadastral nr. 131

1. DESCRIEREA IMOBILULUI																
DATE TEREN											DATE CONSTRUCȚII					
Identificator teren	Adresă imobil	Număr cadastral	Nr. CF	Suprafața măsurată	Intravilan / extra.(I/E)	Nr. top.	Nr. tarla	Nr. parcelă	Categorie folosință	Suprafață parcelă	Identificator construcție	Cod grupă destinație	Suprafața construită	Nr. niveluri	Nr. CF	Constr. cu acte (DA/NU)
4764	Extravilan, UAT. Sânpaul, Jud. Cluj; (Tarla: 33, Parcela: 11)			2000	E		33	11	F	2000						

2. PROPRIETATEA / POSESIA													
Titularul dreptului / posesiei			Proprietar=1 / Posesor=0	Data nașterii / CUI	Domiciliu / Sediu	Cota parte	Identificator entitate asociată	Cotă parte teren UI	Mod de dobândire	Act juridic			Obs. privitoare la proprietar
Nume / Denumire	Inițiala tatălui	Prenume								Tip act	Nr. act / data	Emitent	
POP	V	GHEORGHE	1		Loc. Sardu, UAT. Sânpaul, Jud. Cluj	1/1	4764		Reconstituire	act administrativ	26100/1602 / 02.03.1999	CJPSPAT CLUJ	

3. SARCINI / DEZMEMBRĂMINTE												
Titular			Data nașterii / CUI	Domiciliu / Sediu	Tipul sarcinii sau al dezmembrămintelor dreptului de proprietate	Cota parte	Identificator entitate asociată	Act juridic			Valoare ipotecă	Tip monedă
Nume / Denumire	Inițiala tatălui	Prenume						Tip act	Nr. act / data	Emitent		
-	-	-	-	-	-	-	-	-	-	-	-	-

4. NOTĂRI, PROCESE, INTERDICȚII				
Tipul notării	Tip act	Nr. act / data	Emitent	Identificator entitate asociată
se notează posesia faptică in favoarea lui - POP VASILE	act administrativ	3329 / 27.10.2022	PRIMĂRIA COMUNEI SÂNPAIL	4764

5. OBSERVAȚII		
Imobil împrejmuit / neîmprejmuit	Imobil contestat / necontestat	Alte observații
Neîmprejmuit		



REGISTRUL CADASTRAL AL IMOBILELOR

ANEXA Nr. 2

UAT Sânpaul
Zonă cooperativizată (Co)

Sector cadastral nr. 131

1. DESCRIEREA IMOBILULUI																
DATE TEREN											DATE CONSTRUCȚII					
Identificator teren	Adresă imobil	Număr cadastral	Nr. CF	Suprafața măsurată	Intravilan / extra.(I/E)	Nr. top.	Nr. tarla	Nr. parcelă	Categorie folosință	Suprafață parcelă	Identificator construcție	Cod grupă destinație	Suprafața construită	Nr. niveluri	Nr. CF	Constr. cu acte (DA/NU)
4765	Extravilan, UAT. Sânpaul, Jud. Cluj; (Tarla: 33, Parcela: 10)			2000	E		33	10	F	2000						

2. PROPRIETATEA / POSESIA													
Titularul dreptului / posesiei			Proprietar=1 / Posesor=0	Data nașterii / CUI	Domiciliu / Sediul	Cota parte	Identificator entitate asociată	Cotă parte teren UI	Mod de dobândire	Act juridic			Obs. privitoare la proprietar
Nume / Denumire	Inițiala tatălui	Prenume								Tip act	Nr. act / data	Emitent	
DELEAN		VASILE	1		Loc. Sardu, UAT. Sânpaul, Jud. Cluj	1/2	4765		Convenție	act notarial	3256 / 31.10.2009	BNP MARIANA LUPEA	
DELEAN		IOAN	1		Loc. Sardu, UAT. Sânpaul, Jud. Cluj	1/2	4765		Convenție	act notarial	3256 / 31.10.2009	BNP MARIANA LUPEA	

3. SARCINI / DEZMEMBRĂMINTE												
Titular			Data nașterii / CUI	Domiciliu / Sediul	Tipul sarcinii sau al dezmembrămintelor dreptului de proprietate	Cota parte	Identificator entitate asociată	Act juridic			Valoare ipotecă	Tip monedă
Nume / Denumire	Inițiala tatălui	Prenume						Tip act	Nr. act / data	Emitent		
-	-	-	-	-	-	-	-	-	-	-	-	-

4. NOTĂRI, PROCESE, INTERDICȚII				
Tipul notării	Tip act	Nr. act / data	Emitent	Identificator entitate asociată
-	-	-	-	-

5. OBSERVAȚII		
Imobil împrejmuit / neîmprejmuit	Imobil contestat / necontestat	Alte observații
Neîmprejmuit		



REGISTRUL CADASTRAL AL IMOBILELOR

ANEXA Nr. 2

UAT Sânpaul
Zonă cooperativizată (Co)

Sector cadastral nr. 131

1. DESCRIEREA IMOBILULUI																
DATE TEREN											DATE CONSTRUCȚII					
Identificator teren	Adresă imobil	Număr cadastral	Nr. CF	Suprafața măsurată	Intravilan / extra.(I/E)	Nr. top.	Nr. tarla	Nr. parcelă	Categorie folosință	Suprafață parcelă	Identificator construcție	Cod grupă destinație	Suprafața construită	Nr. niveluri	Nr. CF	Constr. cu acte (DA/NU)
4766	Extravilan, UAT. Sânpaul, Jud. Cluj; (Tarla: 33, Parcela: 5)			1400	E		33	5	F	1400						

2. PROPRIETATEA / POSESIA													
Titularul dreptului / posesiei			Proprietar=1 / Posesor=0	Data nașterii / CUI	Domiciliu / Sediu	Cota parte	Identificator entitate asociată	Cotă parte teren UI	Mod de dobândire	Act juridic			Obs. privitoare la proprietar
Nume / Denumire	Inițiala tatălui	Prenume								Tip act	Nr. act / data	Emitent	
PRIPON	I	IOAN	1		Loc. Sardu, UAT. Sânpaul, Jud. Cluj	1/1	4766		Reconstituire	act administrativ	27612/1002 / 09.10.1997	CJPSDPAT CLUJ	
PRIPON	GH	LUCREȚIA	1		Loc. Sardu, UAT. Sânpaul, Jud. Cluj								

3. SARCINI / DEZMEMBRĂMINTE												
Titular			Data nașterii / CUI	Domiciliu / Sediu	Tipul sarcinii sau al dezmembrămintelor dreptului de proprietate	Cota parte	Identificator entitate asociată	Act juridic			Valoare ipotecă	Tip monedă
Nume / Denumire	Inițiala tatălui	Prenume						Tip act	Nr. act / data	Emitent		
-	-	-	-	-	-	-	-	-	-	-	-	-

4. NOTĂRI, PROCESE, INTERDICȚII				
Tipul notării	Tip act	Nr. act/ data	Emitent	Identificator entitate asociată
se notează posesia faptică in favoarea lui - PRIPON IOAN	act administrativ	3329 / 27.10.2022	PRIMĂRIA COMUNEI SÂNPAIL	4766

5. OBSERVAȚII		
Imobil împrejmuit/ neîmprejmuit	Imobil contestat/ necontestat	Alte observații
Neîmprejmuit		



REGISTRUL CADASTRAL AL IMOBILELOR

ANEXA Nr. 2

UAT Sânpaul
Zonă cooperativizată (Co)

Sector cadastral nr. 131

1. DESCRIEREA IMOBILULUI																
DATE TEREN											DATE CONSTRUCȚII					
Identificator teren	Adresă imobil	Număr cadastral	Nr. CF	Suprafața măsurată	Intravilan / extra.(I/E)	Nr. top.	Nr. tarla	Nr. parcelă	Categorie folosință	Suprafață parcelă	Identificator construcție	Cod grupă destinație	Suprafața construită	Nr. niveluri	Nr. CF	Constr. cu acte (DA/NU)
4767	Extravilan, UAT. Sânpaul, Jud. Cluj; (Tarla: 33, Parcela: 16/2)			2700	E		33	16/2	N	2700						

2. PROPRIETATEA / POESIA													
Titularul dreptului / posesiei			Proprietar=1 / Posesor=0	Data nașterii / CUI	Domiciliu / Sediul	Cota parte	Identificator entitate asociată	Cotă parte teren UI	Mod de dobândire	Act juridic			Obs. privitoare la proprietar
Nume / Denumire	Inițiala tatălui	Prenume								Tip act	Nr. act / data	Emitent	
BIRI Ș	GH	TODOR	1		Loc. Sardu, UAT. Sânpaul, Jud. Cluj	1/1	4767		Reconstituire	act administrativ	28072/993 / 21.08.1997	CJPSDPAT CLUJ	
BIRI Ș	GH	TRAIAN	1		Loc. Sardu, UAT. Sânpaul, Jud. Cluj								
BIRI Ș	GH	ROMAN	1		Loc. Sardu, UAT. Sânpaul, Jud. Cluj								
BIRI Ș	GH	IOAN	1		Loc. Sardu, UAT. Sânpaul, Jud. Cluj								

3. SARCINI / DEZMEMBRĂMINTE													
Titular			Data nașterii / CUI	Domiciliu / Sediul	Tipul sarcinii sau al dezmembrămintelor dreptului de proprietate	Cota parte	Identificator entitate asociată	Act juridic			Valoare ipotecă	Tip monedă	
Nume / Denumire	Inițiala tatălui	Prenume						Tip act	Nr. act / data	Emitent			
-	-	-	-	-	-	-	-	-	-	-	-	-	-

4. NOTĂRI, PROCESE, INTERDICȚII				
Tipul notării	Tip act	Nr. act / data	Emitent	Identificator entitate asociată
-	-	-	-	-

5. OBSERVAȚII		
Imobil împrejmuit / neîmprejmuit	Imobil contestat / necontestat	Alte observații
Neîmprejmuit		



REGISTRUL CADASTRAL AL IMOBILELOR

ANEXA Nr. 2

UAT Sânpaul
Zonă cooperativizată (Co)

Sector cadastral nr. 131

1. DESCRIEREA IMOBILULUI																
DATE TEREN											DATE CONSTRUCȚII					
Identificator teren	Adresă imobil	Număr cadastral	Nr. CF	Suprafața măsurată	Intravilan / extra.(I/E)	Nr. top.	Nr. tarla	Nr. parcelă	Categorie folosință	Suprafață parcelă	Identificator construcție	Cod grupă destinație	Suprafața construită	Nr. niveluri	Nr. CF	Constr. cu acte (DA/NU)
4768	Extravilan, UAT. Sânpaul, Jud. Cluj; (Tarla: 33/2, Parcela: 2/1)			2900	E		33/2	2/1	F	2900						

2. PROPRIETATEA / POSESIA													
Titularul dreptului / posesiei			Proprietar=1 / Posesor=0	Data nașterii / CUI	Domiciliu / Sediu	Cota parte	Identificator entitate asociată	Cotă parte teren UI	Mod de dobândire	Act juridic			Obs. privitoare la proprietar
Nume / Denumire	Inițiala tatălui	Prenume								Tip act	Nr. act / data	Emitent	
MURE ȘAN	I	GHEORGHE	1		Loc. Sardu, UAT. Sânpaul, Jud. Cluj	1/1	4768		Reconstituire	act administrativ	28067/1103 / 03.02.1998	CJPSPAT CLUJ	

3. SARCINI / DEZMEMBRĂMINTE													
Titular			Data nașterii / CUI	Domiciliu / Sediu	Tipul sarcinii sau al dezmembrămintelor dreptului de proprietate	Cota parte	Identificator entitate asociată	Act juridic			Valoare ipotecă	Tip monedă	
Nume / Denumire	Inițiala tatălui	Prenume						Tip act	Nr. act / data	Emitent			
-	-	-	-	-	-	-	-	-	-	-	-	-	-

4. NOTĂRI, PROCESE, INTERDICȚII				
Tipul notării	Tip act	Nr. act / data	Emitent	Identificator entitate asociată
-	-	-	-	-

5. OBSERVAȚII		
Imobil împrejmuit / neîmprejmuit	Imobil contestat / necontestat	Alte observații
Neîmprejmuit		



REGISTRUL CADASTRAL AL IMOBILELOR

ANEXA Nr. 2

UAT Sânpaul
Zonă cooperativizată (Co)

Sector cadastral nr. 131

1. DESCRIEREA IMOBILULUI																
DATE TEREN											DATE CONSTRUCȚII					
Identificator teren	Adresă imobil	Număr cadastral	Nr. CF	Suprafața măsurată	Intravilan / extra.(I/E)	Nr. top.	Nr. tarla	Nr. parcelă	Categorie folosință	Suprafață parcelă	Identificator construcție	Cod grupă destinație	Suprafața construită	Nr. niveluri	Nr. CF	Constr. cu acte (DA/NU)
4769	Extravilan, UAT. Sânpaul, Jud. Cluj; (Tarla: 33, Parcela: 8)			12100	E		33	8	F	12100						

2. PROPRIETATEA / POSESIA													
Titularul dreptului / posesiei			Proprietar=1 / Posesor=0	Data nașterii / CUI	Domiciliu / Sediu	Cota parte	Identificator entitate asociată	Cotă parte teren UI	Mod de dobândire	Act juridic			Obs. privitoare la proprietar
Nume / Denumire	Inițiala tatălui	Prenume								Tip act	Nr. act / data	Emitent	
PALL		VIRUCA	1	16.09.1954	Loc. Cluj-Napoca, Str. PRIMĂVERII, Nr.20, Bl. D25, Ap.58, UAT. Cluj-Napoca, Jud. Cluj	1/2	4769		Succesiune	act notarial	105/2013 / 07.10.2013	BNP VLAD MIHAI	
DÂNCAN		LIVIA-VIORICA	1	04.03.1962	Loc. Sardu, Nr.122, UAT. Sânpaul, Jud. Cluj	1/2	4769		Succesiune	act notarial	105/2013 / 07.10.2013	BNP VLAD MIHAI	

3. SARCINI / DEZMEMBRĂMINTE												
Titular			Data nașterii / CUI	Domiciliu / Sediu	Tipul sarcinii sau al dezmembrămintelor dreptului de proprietate	Cota parte	Identificator entitate asociată	Act juridic			Valoare ipotecă	Tip monedă
Nume / Denumire	Inițiala tatălui	Prenume						Tip act	Nr. act / data	Emitent		
-	-	-	-	-	-	-	-	-	-	-	-	-

4. NOTĂRI, PROCESE, INTERDICȚII				
Tipul notării	Tip act	Nr. act / data	Emitent	Identificator entitate asociată
-	-	-	-	-

5. OBSERVAȚII		
Imobil împrejmuit / neîmprejmuit	Imobil contestat / necontestat	Alte observații
Neîmprejmuit		



REGISTRUL CADASTRAL AL IMOBILELOR

ANEXA Nr. 2

UAT Sânpaul
Zonă cooperativizată (Co)

Sector cadastral nr. 131

1. DESCRIEREA IMOBILULUI																
DATE TEREN											DATE CONSTRUCȚII					
Identificator teren	Adresă imobil	Număr cadastral	Nr. CF	Suprafața măsurată	Intravilan / extra.(I/E)	Nr. top.	Nr. tarla	Nr. parcelă	Categorie folosință	Suprafață parcelă	Identificator construcție	Cod grupă destinație	Suprafața construită	Nr. niveluri	Nr. CF	Constr. cu acte (DA/NU)
4770	Extravilan, UAT. Sânpaul, Jud. Cluj; (Tarla: 33, Parcela: 2)			1500	E		33	2	F	1500						

2. PROPRIETATEA / POSESIA																
Titularul dreptului / posesiei			Proprietar=1 / Posesor=0	Data nașterii / CUI	Domiciliu / Sediu	Cota parte	Identificator entitate asociată	Cotă parte teren UI	Mod de dobândire	Act juridic			Obs. privitoare la proprietar			
Nume / Denumire	Inițiala tatălui	Prenume								Tip act	Nr. act / data	Emitent				
CALDARĂ	GH	IOAN	1		Loc. Sardu, UAT. Sânpaul, Jud. Cluj	1/1	4770		Reconstituire	act administrativ	28027/1491 / 31.07.1998	CJPSPAT CLUJ				

3. SARCINI / DEZMEMBRĂMINTE																
Titular			Data nașterii / CUI	Domiciliu / Sediu	Tipul sarcinii sau al dezmembrămintelor dreptului de proprietate	Cota parte	Identificator entitate asociată	Act juridic			Valoare ipotecă	Tip monedă				
Nume / Denumire	Inițiala tatălui	Prenume						Tip act	Nr. act / data	Emitent						
-	-	-	-	-	-	-	-	-	-	-	-	-	-	-	-	-

4. NOTĂRI, PROCESE, INTERDICȚII															
Tipul notării						Tip act		Nr. act / data		Emitent		Identificator entitate asociată			
-						-		-		-		-			

5. OBSERVAȚII															
Imobil împrejmuit / neîmprejmuit				Imobil contestat / necontestat				Alte observații							
Neîmprejmuit															



REGISTRUL CADASTRAL AL IMOBILELOR

ANEXA Nr. 2

UAT Sânpaul
Zonă cooperativizată (Co)

Sector cadastral nr. 131

1. DESCRIEREA IMOBILULUI																
DATE TEREN											DATE CONSTRUCȚII					
Identificator teren	Adresă imobil	Număr cadastral	Nr. CF	Suprafața măsurată	Intravilan / extra.(I/E)	Nr. top.	Nr. tarla	Nr. parcelă	Categorie folosință	Suprafață parcelă	Identificator construcție	Cod grupă destinație	Suprafața construită	Nr. niveluri	Nr. CF	Constr. cu acte (DA/NU)
4771	Extravilan, UAT. Sânpaul, Jud. Cluj; (Tarla: 33, Parcela: 9)			4400	E		33	9	F	4400						

2. PROPRIETATEA / POSESIA																
Titularul dreptului / posesiei			Proprietar=1 / Posesor=0	Data nașterii / CUI	Domiciliu / Sediu	Cota parte	Identificator entitate asociată	Cotă parte teren UI	Mod de dobândire	Act juridic			Obs. privitoare la proprietar			
Nume / Denumire	Inițiala tatălui	Prenume								Tip act	Nr. act / data	Emitent				
TOANCĂ	GH	VASILE	1		Loc. Sardu, UAT. Sânpaul, Jud. Cluj	1/1	4771		Reconstituire	act administrativ	28027/1459 / 23.07.1998	CJPSPAT CLUJ				

3. SARCINI / DEZMEMBRĂMINTE																
Titular			Data nașterii / CUI	Domiciliu / Sediu	Tipul sarcinii sau al dezmembrămintelor dreptului de proprietate	Cota parte	Identificator entitate asociată	Act juridic			Valoare ipotecă	Tip monedă				
Nume / Denumire	Inițiala tatălui	Prenume						Tip act	Nr. act / data	Emitent						
-	-	-	-	-	-	-	-	-	-	-	-	-	-	-	-	-

4. NOTĂRI, PROCESE, INTERDICȚII															
Tipul notării						Tip act		Nr. act / data		Emitent			Identificator entitate asociată		
se notează posesia faptică în favoarea lui - TOANCA MARIA						act administrativ		3329 / 27.10.2022		PRIMĂRIA COMUNEI SÂNPAIL			4771		

5. OBSERVAȚII															
Imobil împrejmuit / neîmprejmuit				Imobil contestat / necontestat				Alte observații							
Neîmprejmuit															



REGISTRUL CADASTRAL AL IMOBILELOR

ANEXA Nr. 2

UAT Sânpaul
Zonă cooperativizată (Co)

Sector cadastral nr. 131

1. DESCRIEREA IMOBILULUI																
DATE TEREN											DATE CONSTRUCȚII					
Identificator teren	Adresă imobil	Număr cadastral	Nr. CF	Suprafața măsurată	Intravilan / extra.(I/E)	Nr. top.	Nr. tarla	Nr. parcelă	Categorie folosință	Suprafață parcelă	Identificator construcție	Cod grupă destinație	Suprafața construită	Nr. niveluri	Nr. CF	Constr. cu acte (DA/NU)
4772	Extravilan, UAT. Sânpaul, Jud. Cluj; (Tarla: 33, Parcela: 1)			2200	E		33	1	F	2200						

2. PROPRIETATEA / POSESIA													
Titularul dreptului / posesiei			Proprietar=1 / Posesor=0	Data nașterii / CUI	Domiciliu / Sediu	Cota parte	Identificator entitate asociată	Cotă parte teren UI	Mod de dobândire	Act juridic			Obs. privitoare la proprietar
Nume / Denumire	Inițiala tatălui	Prenume								Tip act	Nr. act / data	Emitent	
NĂDĂ ȘAN	I	IOAN	1		Loc. Sardu, UAT. Sânpaul, Jud. Cluj	1/1	4772		Reconstituire	act administrativ	28067/1121 / 05.02.1998	CJPSPAT CLUJ	

3. SARCINI / DEZMEMBRĂMINTE												
Titular			Data nașterii / CUI	Domiciliu / Sediu	Tipul sarcinii sau al dezmembrămintelor dreptului de proprietate	Cota parte	Identificator entitate asociată	Act juridic			Valoare ipotecă	Tip monedă
Nume / Denumire	Inițiala tatălui	Prenume						Tip act	Nr. act / data	Emitent		
-	-	-	-	-	-	-	-	-	-	-	-	-

4. NOTĂRI, PROCESE, INTERDICȚII				
Tipul notării	Tip act	Nr. act / data	Emitent	Identificator entitate asociată
se notează posesia faptică în favoarea lui - NĂDĂ ȘAN RODICA	act administrativ	3329 / 27.10.2022	PRIMĂRIA COMUNEI SÂNPAIL	4772

5. OBSERVAȚII		
Imobil împrejmuit / neîmprejmuit	Imobil contestat / necontestat	Alte observații
Neîmprejmuit		



REGISTRUL CADASTRAL AL IMOBILELOR

ANEXA Nr. 2

UAT Sânpaul
Zonă cooperativizată (Co)

Sector cadastral nr. 131

1. DESCRIEREA IMOBILULUI																
DATE TEREN											DATE CONSTRUCȚII					
Identificator teren	Adresă imobil	Număr cadastral	Nr. CF	Suprafața măsurată	Intravilan / extra.(I/E)	Nr. top.	Nr. tarla	Nr. parcelă	Categorie folosință	Suprafață parcelă	Identificator construcție	Cod grupă destinație	Suprafața construită	Nr. niveluri	Nr. CF	Constr. cu acte (DA/NU)
4773	Extravilan, UAT. Sânpaul, Jud. Cluj; (Tarla: 33, Parcela: -)			7401	E		33		F	7401						

2. PROPRIETATEA / POSESIA													
Titularul dreptului / posesiei			Proprietar=1 / Posesor=0	Data nașterii / CUI	Domiciliu / Sediu	Cota parte	Identificator entitate asociată	Cotă parte teren UI	Mod de dobândire	Act juridic			Obs. privitoare la proprietar
Nume / Denumire	Inițiala tatălui	Prenume								Tip act	Nr. act / data	Emitent	
UAT SÂNPAUL			1	4546987	Loc. Sânpaul, UAT. Sânpaul, Jud. Cluj	1/1	4773		Lege	act normativ	7 / 13.03.1996	PARLAMENTUL ROMÂNIEI	Proprietar neidentificat. PROPRIETAR NEIDENTIFICAT

3. SARCINI / DEZMEMBRĂMINTE													
Titular			Data nașterii / CUI	Domiciliu / Sediu	Tipul sarcinii sau al dezmembrămintelor dreptului de proprietate	Cota parte	Identificator entitate asociată	Act juridic			Valoare ipotecă	Tip monedă	
Nume / Denumire	Inițiala tatălui	Prenume						Tip act	Nr. act / data	Emitent			
-	-	-	-	-	-	-	-	-	-	-	-	-	-

4. NOTĂRI, PROCESE, INTERDICȚII				
Tipul notării	Tip act	Nr. act / data	Emitent	Identificator entitate asociată
-	-	-	-	-

5. OBSERVAȚII		
Imobil împrejmuit / neîmprejmuit	Imobil contestat / necontestat	Alte observații
Neîmprejmuit		



REGISTRUL CADASTRAL AL IMOBILELOR

ANEXA Nr. 2

UAT Sânpaul
Zonă cooperativizată (Co)

Sector cadastral nr. 131

1. DESCRIEREA IMOBILULUI																
DATE TEREN											DATE CONSTRUCȚII					
Identificator teren	Adresă imobil	Număr cadastral	Nr. CF	Suprafața măsurată	Intravilan / extra.(I/E)	Nr. top.	Nr. tarla	Nr. parcelă	Categorie folosință	Suprafață parcelă	Identificator construcție	Cod grupă destinație	Suprafața construită	Nr. niveluri	Nr. CF	Constr. cu acte (DA/NU)
4774	Extravilan, UAT. Sânpaul, Jud. Cluj; (Tarla: 33, Parcela: 14)			1400	E		33	14	F	1400						

2. PROPRIETATEA / POSESIA													
Titularul dreptului / posesiei			Proprietar=1 / Posesor=0	Data nașterii / CUI	Domiciliu / Sediul	Cota parte	Identificator entitate asociată	Cotă parte teren UI	Mod de dobândire	Act juridic			Obs. privitoare la proprietar
Nume / Denumire	Inițiala tatălui	Prenume								Tip act	Nr. act / data	Emitent	
POP	I	GHEORGHE	1		Loc. Sardu, UAT. Sânpaul, Jud. Cluj	1/1	4774		Reconstituire	act administrativ	26198/831 / 14.07.1997	CJPSDPAT CLUJ	

3. SARCINI / DEZMEMBRĂMINTE												
Titular			Data nașterii / CUI	Domiciliu / Sediul	Tipul sarcinii sau al dezmembrămintelor dreptului de proprietate	Cota parte	Identificator entitate asociată	Act juridic			Valoare ipotecă	Tip monedă
Nume / Denumire	Inițiala tatălui	Prenume						Tip act	Nr. act / data	Emitent		
-	-	-	-	-	-	-	-	-	-	-	-	-

4. NOTĂRI, PROCESE, INTERDICȚII				
Tipul notării	Tip act	Nr. act / data	Emitent	Identificator entitate asociată
se notează posesia faptică în favoarea lui - POP RADU	act administrativ	3329 / 27.10.2022	PRIMĂRIA COMUNEI SÂNPAUL	4774

5. OBSERVAȚII		
Imobil împrejmuit / neîmprejmuit	Imobil contestat / necontestat	Alte observații
Neîmprejmuit		



REGISTRUL CADASTRAL AL IMOBILELOR

ANEXA Nr. 2

UAT Sânpaul
Zonă cooperativizată (Co)

Sector cadastral nr. 131

1. DESCRIEREA IMOBILULUI																
DATE TEREN											DATE CONSTRUCȚII					
Identificator teren	Adresă imobil	Număr cadastral	Nr. CF	Suprafața măsurată	Intravilan / extra.(I/E)	Nr. top.	Nr. tarla	Nr. parcelă	Categorie folosință	Suprafață parcelă	Identificator construcție	Cod grupă destinație	Suprafața construită	Nr. niveluri	Nr. CF	Constr. cu acte (DA/NU)
4775	Extravilan, UAT. Sânpaul, Jud. Cluj; (Tarla: 33, Parcela: 108)			5800	E		33	108	F	5800						

2. PROPRIETATEA / POSESIA													
Titularul dreptului / posesiei			Proprietar=1 / Posesor=0	Data nașterii / CUI	Domiciliu / Sediu	Cota parte	Identificator entitate asociată	Cotă parte teren UI	Mod de dobândire	Act juridic			Obs. privitoare la proprietar
Nume / Denumire	Inițiala tatălui	Prenume								Tip act	Nr. act / data	Emitent	
OIEGAR		VICTOR	1		Loc. Sardu, UAT. Sânpaul, Jud. Cluj	1/1	4775		Reconstituire	act administrativ	1604/2002 / 19.09.2002	CJPSDPAT CLUJ	

3. SARCINI / DEZMEMBRĂMINTE												
Titular			Data nașterii / CUI	Domiciliu / Sediu	Tipul sarcinii sau al dezmembrămintelor dreptului de proprietate	Cota parte	Identificator entitate asociată	Act juridic			Valoare ipotecă	Tip monedă
Nume / Denumire	Inițiala tatălui	Prenume						Tip act	Nr. act / data	Emitent		
-	-	-	-	-	-	-	-	-	-	-	-	-

4. NOTĂRI, PROCESE, INTERDICȚII				
Tipul notării	Tip act	Nr. act / data	Emitent	Identificator entitate asociată
se notează posesia faptică în favoarea lui - SUCIU VICTORIA, TOMUȚA MARIA, PETRUNEAC-OIEGAR VIORICA	act administrativ	3329 / 27.10.2022	PRIMĂRIA COMUNEI SÂNPAIL	4775

5. OBSERVAȚII		
Imobil împrejmuit / neîmprejmuit	Imobil contestat / necontestat	Alte observații
Neîmprejmuit		



REGISTRUL CADASTRAL AL IMOBILELOR

ANEXA Nr. 2

UAT Sânpaul
Zonă cooperativizată (Co)

Sector cadastral nr. 131

1. DESCRIEREA IMOBILULUI																
DATE TEREN											DATE CONSTRUCȚII					
Identificator teren	Adresă imobil	Număr cadastral	Nr. CF	Suprafața măsurată	Intravilan / extra.(I/E)	Nr. top.	Nr. tarla	Nr. parcelă	Categorie folosință	Suprafață parcelă	Identificator construcție	Cod grupă destinație	Suprafața construită	Nr. niveluri	Nr. CF	Constr. cu acte (DA/NU)
4776	Extravilan, UAT. Sânpaul, Jud. Cluj; (Tarla: 57, Parcela: 17/1)			300	E		57	17/1	F	300						

2. PROPRIETATEA / POSESIA													
Titularul dreptului / posesiei			Proprietar=1 / Posesor=0	Data nașterii / CUI	Domiciliu / Sediul	Cota parte	Identificator entitate asociată	Cotă parte teren UI	Mod de dobândire	Act juridic			Obs. privitoare la proprietar
Nume / Denumire	Inițiala tatălui	Prenume								Tip act	Nr. act / data	Emitent	
CRI ȘAN	V	GHEORGHE	1		Loc. Sardu, UAT. Sânpaul, Jud. Cluj	1/1	4776		Reconstituire	act administrativ	27612/1036 / 17.10.1997	CJPSPAT CLUJ	

3. SARCINI / DEZMEMBRĂMINTE													
Titular			Data nașterii / CUI	Domiciliu / Sediul	Tipul sarcinii sau al dezmembrămintelor dreptului de proprietate	Cota parte	Identificator entitate asociată	Act juridic			Valoare ipotecă	Tip monedă	
Nume / Denumire	Inițiala tatălui	Prenume						Tip act	Nr. act / data	Emitent			
-	-	-	-	-	-	-	-	-	-	-	-	-	-

4. NOTĂRI, PROCESE, INTERDICȚII				
Tipul notării	Tip act	Nr. act / data	Emitent	Identificator entitate asociată
se notează posesia faptică în favoarea lui - CRI ȘAN CORNEL-COSTEL, CRI ȘAN RADU-MIREL	act administrativ	3329 / 27.10.2022	PRIMĂRIA COMUNEI SÂNPAUL	4776

5. OBSERVAȚII		
Imobil împrejmuit / neîmprejmuit	Imobil contestat / necontestat	Alte observații
Neîmprejmuit		



REGISTRUL CADASTRAL AL IMOBILELOR

ANEXA Nr. 2

UAT Sânpaul
Zonă cooperativizată (Co)

Sector cadastral nr. 131

1. DESCRIEREA IMOBILULUI																
DATE TEREN											DATE CONSTRUCȚII					
Identificator teren	Adresă imobil	Număr cadastral	Nr. CF	Suprafața măsurată	Intravilan / extra.(I/E)	Nr. top.	Nr. tarla	Nr. parcelă	Categorie folosință	Suprafață parcelă	Identificator construcție	Cod grupă destinație	Suprafața construită	Nr. niveluri	Nr. CF	Constr. cu acte (DA/NU)
4777	Extravilan, UAT. Sânpaul, Jud. Cluj; (Tarla: 57, Parcela: 16/2)			2900	E		57	16/2	N	2900						

2. PROPRIETATEA / POSESIA															
Titularul dreptului / posesiei			Proprietar=1 / Posesor=0	Data nașterii / CUI	Domiciliu / Sediu	Cota parte	Identificator entitate asociată	Cotă parte teren UI	Mod de dobândire	Act juridic			Obs. privitoare la proprietar		
Nume / Denumire	Inițiala tatălui	Prenume								Tip act	Nr. act / data	Emitent			
CHIOREAN		CRISTINEL-SORIN	1	23.02.1974	Loc. Baci, Str. TRANSILVANIEI, Nr.197, UAT. Baci, Jud. Cluj	1/1	4777		Succesiune	act notarial	56 / 04.10.2018	BNP JUCAN-ANDRIE Ș MARIANA-GEORGIANA			

3. SARCINI / DEZMEMBRĂMINTE															
Titular			Data nașterii / CUI	Domiciliu / Sediu	Tipul sarcinii sau al dezmembrămintelor dreptului de proprietate	Cota parte	Identificator entitate asociată	Act juridic			Valoare ipotecă	Tip monedă			
Nume / Denumire	Inițiala tatălui	Prenume						Tip act	Nr. act / data	Emitent					
-	-	-	-	-	-	-	-	-	-	-	-	-	-		

4. NOTĂRI, PROCESE, INTERDICȚII															
Tipul notării						Tip act		Nr. act/ data		Emitent			Identificator entitate asociată		
-						-		-		-			-		

5. OBSERVAȚII															
Imobil împrejmuit/ neîmprejmuit				Imobil contestat/ necontestat				Alte observații							
Neîmprejmuit															



REGISTRUL CADASTRAL AL IMOBILELOR

ANEXA Nr. 2

UAT Sânpaul
Zonă cooperativizată (Co)

Sector cadastral nr. 131

1. DESCRIEREA IMOBILULUI																
DATE TEREN											DATE CONSTRUCȚII					
Identificator teren	Adresă imobil	Număr cadastral	Nr. CF	Suprafața măsurată	Intravilan / extra.(I/E)	Nr. top.	Nr. tarla	Nr. parcelă	Categorie folosință	Suprafață parcelă	Identificator construcție	Cod grupă destinație	Suprafața construită	Nr. niveluri	Nr. CF	Constr. cu acte (DA/NU)
4778	Extravilan, Loc. Berindu, UAT. Sânpaul, Jud. Cluj; (Tarla: 33, Parcela: 107)		51652	5800	E		33	107	F	5800						

2. PROPRIETATEA / POSESIA													
Titularul dreptului / posesiei			Proprietar=1 / Posesor=0	Data nașterii / CUI	Domiciliu / Sediu	Cota parte	Identificator entitate asociată	Cotă parte teren UI	Mod de dobândire	Act juridic			Obs. privitoare la proprietar
Nume / Denumire	Inițiala tatălui	Prenume								Tip act	Nr. act / data	Emitent	
DELEAN		BOGDAN-ANDREI	1	26.05.1998	Loc. Baci, Nr.635, Bl. A2, Ap.10, UAT. Baci, Jud. Cluj	1/1	4778		Convenție	act notarial	6277 / 24.08.2022	notar public HANDRA-CĂLUGĂR Diana	bun propriu

3. SARCINI / DEZMEMBRĂMINTE													
Titular			Data nașterii / CUI	Domiciliu / Sediu	Tipul sarcinii sau al dezmembrămintelor dreptului de proprietate	Cota parte	Identificator entitate asociată	Act juridic			Valoare ipotecă	Tip monedă	
Nume / Denumire	Inițiala tatălui	Prenume						Tip act	Nr. act / data	Emitent			
-	-	-	-	-	-	-	-	-	-	-	-	-	-

4. NOTĂRI, PROCESE, INTERDICȚII				
Tipul notării	Tip act	Nr. act/ data	Emitent	Identificator entitate asociată
-	-	-	-	-

5. OBSERVAȚII		
Imobil împrejmuit/ neîmprejmuit	Imobil contestat/ necontestat	Alte observații
Neîmprejmuit		



REGISTRUL CADASTRAL AL IMOBILELOR

ANEXA Nr. 2

UAT Sânpaul
Zonă cooperativizată (Co)

Sector cadastral nr. 131

1. DESCRIEREA IMOBILULUI																
DATE TEREN											DATE CONSTRUCȚII					
Identificator teren	Adresă imobil	Număr cadastral	Nr. CF	Suprafața măsurată	Intravilan / extra.(I/E)	Nr. top.	Nr. tarla	Nr. parcelă	Categorie folosință	Suprafață parcelă	Identificator construcție	Cod grupă destinație	Suprafața construită	Nr. niveluri	Nr. CF	Constr. cu acte (DA/NU)
4779	Extravilan, UAT. Sânpaul, Jud. Cluj; (Tarla: 57, Parcela: 13)			850	E		57	13	F	850						

2. PROPRIETATEA / POSESIA													
Titularul dreptului / posesiei			Proprietar=1 / Posesor=0	Data nașterii / CUI	Domiciliu / Sediul	Cota parte	Identificator entitate asociată	Cotă parte teren UI	Mod de dobândire	Act juridic			Obs. privitoare la proprietar
Nume / Denumire	Inițiala tatălui	Prenume								Tip act	Nr. act / data	Emitent	
DELEAN		VASILE	1		Loc. Sardu, Nr.178, UAT. Sânpaul, Jud. Cluj	1/1	4779		Convenție	act notarial	3256 / 31.10.2009	BNP MARIANA LUPEA	

3. SARCINI / DEZMEMBRĂMINTE												
Titular			Data nașterii / CUI	Domiciliu / Sediul	Tipul sarcinii sau al dezmembrămintelor dreptului de proprietate	Cota parte	Identificator entitate asociată	Act juridic			Valoare ipotecă	Tip monedă
Nume / Denumire	Inițiala tatălui	Prenume						Tip act	Nr. act / data	Emitent		
-	-	-	-	-	-	-	-	-	-	-	-	-

4. NOTĂRI, PROCESE, INTERDICȚII				
Tipul notării	Tip act	Nr. act / data	Emitent	Identificator entitate asociată
-	-	-	-	-

5. OBSERVAȚII		
Imobil împrejmuit / neîmprejmuit	Imobil contestat / necontestat	Alte observații
Neîmprejmuit		



REGISTRUL CADASTRAL AL IMOBILELOR

ANEXA Nr. 2

UAT Sânpaul
Zonă cooperativizată (Co)

Sector cadastral nr. 131

1. DESCRIEREA IMOBILULUI																
DATE TEREN											DATE CONSTRUCȚII					
Identificator teren	Adresă imobil	Număr cadastral	Nr. CF	Suprafața măsurată	Intravilan / extra.(I/E)	Nr. top.	Nr. tarla	Nr. parcelă	Categorie folosință	Suprafață parcelă	Identificator construcție	Cod grupă destinație	Suprafața construită	Nr. niveluri	Nr. CF	Constr. cu acte (DA/NU)
4780	Extravilan, UAT. Sânpaul, Jud. Cluj; (Tarla: 33, Parcela: 106)			2900	E		33	106	F	2900						

2. PROPRIETATEA / POSESIA													
Titularul dreptului / posesiei			Proprietar=1 / Posesor=0	Data nașterii / CUI	Domiciliu / Sediu	Cota parte	Identificator entitate asociată	Cotă parte teren UI	Mod de dobândire	Act juridic			Obs. privitoare la proprietar
Nume / Denumire	Inițiala tatălui	Prenume								Tip act	Nr. act / data	Emitent	
MURE ȘAN		IOAN	1	21.06.1926	Loc. Sardu, Nr.170, UAT. Sânpaul, Jud. Cluj	1/1	4780		Reconstituire	act administrativ	26198/886 / 25.07.1997	CJPSPAT CLUJ	

3. SARCINI / DEZMEMBRĂMINTE													
Titular			Data nașterii / CUI	Domiciliu / Sediu	Tipul sarcinii sau al dezmembrămintelor dreptului de proprietate	Cota parte	Identificator entitate asociată	Act juridic			Valoare ipotecă	Tip monedă	
Nume / Denumire	Inițiala tatălui	Prenume						Tip act	Nr. act / data	Emitent			
-	-	-	-	-	-	-	-	-	-	-	-	-	-

4. NOTĂRI, PROCESE, INTERDICȚII				
Tipul notării	Tip act	Nr. act / data	Emitent	Identificator entitate asociată
-	-	-	-	-

5. OBSERVAȚII		
Imobil împrejmuit / neîmprejmuit	Imobil contestat / necontestat	Alte observații
Neîmprejmuit		



REGISTRUL CADASTRAL AL IMOBILELOR

ANEXA Nr. 2

UAT Sânpaul
Zonă cooperativizată (Co)

Sector cadastral nr. 131

1. DESCRIEREA IMOBILULUI																
DATE TEREN											DATE CONSTRUCȚII					
Identificator teren	Adresă imobil	Număr cadastral	Nr. CF	Suprafața măsurată	Intravilan / extra.(I/E)	Nr. top.	Nr. tarla	Nr. parcelă	Categorie folosință	Suprafață parcelă	Identificator construcție	Cod grupă destinație	Suprafața construită	Nr. niveluri	Nr. CF	Constr. cu acte (DA/NU)
4781	Extravilan, UAT. Sânpaul, Jud. Cluj; (Tarla: 57, Parcela: 16/1)			2900	E		57	16/1	F	2900						

2. PROPRIETATEA / POSESIA															
Titularul dreptului / posesiei			Proprietar=1 / Posesor=0	Data nașterii / CUI	Domiciliu / Sediu	Cota parte	Identificator entitate asociată	Cotă parte teren UI	Mod de dobândire	Act juridic			Obs. privitoare la proprietar		
Nume / Denumire	Inițiala tatălui	Prenume								Tip act	Nr. act / data	Emitent			
CHIOREAN		CRISTINEL-SORIN	1	23.02.1974	Loc. Baci, Str. TRANSILVANIEI, Nr.197, UAT. Baci, Jud. Cluj	1/1	4781		Convenție	act notarial	341 / 13.02.2020	BNP JUCAN-ANDRIE Ș MARIANA-GEORGIANA			

3. SARCINI / DEZMEMBRĂMINTE															
Titular			Data nașterii / CUI	Domiciliu / Sediu	Tipul sarcinii sau al dezmembrămintelor dreptului de proprietate	Cota parte	Identificator entitate asociată	Act juridic			Valoare ipotecă	Tip monedă			
Nume / Denumire	Inițiala tatălui	Prenume						Tip act	Nr. act / data	Emitent					
-	-	-	-	-	-	-	-	-	-	-	-	-	-		

4. NOTĂRI, PROCESE, INTERDICȚII															
Tipul notării						Tip act		Nr. act/ data		Emitent			Identificator entitate asociată		
-						-		-		-			-		

5. OBSERVAȚII															
Imobil împrejmuit/ neîmprejmuit				Imobil contestat/ necontestat				Alte observații							
Neîmprejmuit															



REGISTRUL CADASTRAL AL IMOBILELOR

ANEXA Nr. 2

UAT Sânpaul
Zonă cooperativizată (Co)

Sector cadastral nr. 131

1. DESCRIEREA IMOBILULUI																
DATE TEREN											DATE CONSTRUCȚII					
Identificator teren	Adresă imobil	Număr cadastral	Nr. CF	Suprafața măsurată	Intravilan / extra.(I/E)	Nr. top.	Nr. tarla	Nr. parcelă	Categorie folosință	Suprafață parcelă	Identificator construcție	Cod grupă destinație	Suprafața construită	Nr. niveluri	Nr. CF	Constr. cu acte (DA/NU)
4782	Extravilan, UAT. Sânpaul, Jud. Cluj; (Tarla: 33, Parcela: 105)			1400	E		33	105	F	1400						

2. PROPRIETATEA / POSESIA													
Titularul dreptului / posesiei			Proprietar=1 / Posesor=0	Data nașterii / CUI	Domiciliu / Sediu	Cota parte	Identificator entitate asociată	Cotă parte teren UI	Mod de dobândire	Act juridic			Obs. privitoare la proprietar
Nume / Denumire	Inițiala tatălui	Prenume								Tip act	Nr. act / data	Emitent	
PRIPON	I	IOAN	1		Loc. Sardu, UAT. Sânpaul, Jud. Cluj	1/1	4782		Reconstituire	act administrativ	27612/1002 / 09.10.1997	CJPSDPAT CLUJ	
PRIPON	GH	LUCREȚIA	1		Loc. Sardu, UAT. Sânpaul, Jud. Cluj								

3. SARCINI / DEZMEMBRĂMINTE												
Titular			Data nașterii / CUI	Domiciliu / Sediu	Tipul sarcinii sau al dezmembrămintelor dreptului de proprietate	Cota parte	Identificator entitate asociată	Act juridic			Valoare ipotecă	Tip monedă
Nume / Denumire	Inițiala tatălui	Prenume						Tip act	Nr. act / data	Emitent		
-	-	-	-	-	-	-	-	-	-	-	-	-

4. NOTĂRI, PROCESE, INTERDICȚII				
Tipul notării	Tip act	Nr. act/ data	Emitent	Identificator entitate asociată
se notează posesia faptică in favoarea lui - PRIPON RADU	act administrativ	3329 / 27.10.2022	PRIMĂRIA COMUNEI SÂNPAIL	4782

5. OBSERVAȚII		
Imobil împrejmuit/ neîmprejmuit	Imobil contestat/ necontestat	Alte observații
Neîmprejmuit		



REGISTRUL CADASTRAL AL IMOBILELOR

ANEXA Nr. 2

UAT Sânpaul
Zonă cooperativizată (Co)

Sector cadastral nr. 131

1. DESCRIEREA IMOBILULUI																
DATE TEREN											DATE CONSTRUCȚII					
Identificator teren	Adresă imobil	Număr cadastral	Nr. CF	Suprafața măsurată	Intravilan / extra.(I/E)	Nr. top.	Nr. tarla	Nr. parcelă	Categorie folosință	Suprafață parcelă	Identificator construcție	Cod grupă destinație	Suprafața construită	Nr. niveluri	Nr. CF	Constr. cu acte (DA/NU)
4783	Extravilan, UAT. Sânpaul, Jud. Cluj; (Tarla: 57, Parcela: 12)			1700	E		57	12	F	1700						

2. PROPRIETATEA / POSESIA													
Titularul dreptului / posesiei			Proprietar=1 / Posesor=0	Data nașterii / CUI	Domiciliu / Sediu	Cota parte	Identificator entitate asociată	Cotă parte teren UI	Mod de dobândire	Act juridic			Obs. privitoare la proprietar
Nume / Denumire	Inițiala tatălui	Prenume								Tip act	Nr. act / data	Emitent	
BUDUSAN		EUGENIA	1	27.04.1963	Loc. Cluj-Napoca, Al. PEANA, Nr.18, Ap.51, UAT. Cluj-Napoca, Jud. Cluj	1/2	4783		Succesiune	act notarial	95 / 07.12.2020	BNP MITRE ROMANA-LACRIMA	
TITA		RODICA-MARIA	1	10.04.1959	Loc. Bârlad, Str. GENERAL MAGHERU, Nr.5, Bl.C5, Ap.13, UAT. Bârlad, Jud. Vaslui	1/2	4783		Succesiune	act notarial	95 / 07.12.2020	BNP MITRE ROMANA-LACRIMA	

3. SARCINI / DEZMEMBRĂMINTE												
Titular			Data nașterii / CUI	Domiciliu / Sediu	Tipul sarcinii sau al dezmembrămintelor dreptului de proprietate	Cota parte	Identificator entitate asociată	Act juridic			Valoare ipotecă	Tip monedă
Nume / Denumire	Inițiala tatălui	Prenume						Tip act	Nr. act / data	Emitent		
-	-	-	-	-	-	-	-	-	-	-	-	-

4. NOTĂRI, PROCESE, INTERDICȚII				
Tipul notării	Tip act	Nr. act / data	Emitent	Identificator entitate asociată
-	-	-	-	-

5. OBSERVAȚII		
Imobil împrejmuit / neîmprejmuit	Imobil contestat / necontestat	Alte observații
Neîmprejmuit		



REGISTRUL CADASTRAL AL IMOBILELOR

ANEXA Nr. 2

UAT Sânpaul
Zonă cooperativizată (Co)

Sector cadastral nr. 131

1. DESCRIEREA IMOBILULUI																
DATE TEREN											DATE CONSTRUCȚII					
Identificator teren	Adresă imobil	Număr cadastral	Nr. CF	Suprafața măsurată	Intravilan / extra.(I/E)	Nr. top.	Nr. tarla	Nr. parcelă	Categorie folosință	Suprafață parcelă	Identificator construcție	Cod grupă destinație	Suprafața construită	Nr. niveluri	Nr. CF	Constr. cu acte (DA/NU)
4784	Extravilan, UAT. Sânpaul, Jud. Cluj; (Tarla: 33, Parcela: 104)			1500	E		33	104	F	1500						

2. PROPRIETATEA / POSESIA													
Titularul dreptului / posesiei			Proprietar=1 / Posesor=0	Data nașterii / CUI	Domiciliu / Sediu	Cota parte	Identificator entitate asociată	Cotă parte teren UI	Mod de dobândire	Act juridic			Obs. privitoare la proprietar
Nume / Denumire	Inițiala tatălui	Prenume								Tip act	Nr. act / data	Emitent	
CIOTOIU	V	IOAN	1		Loc. Sardu, UAT. Sânpaul, Jud. Cluj	1/1	4784		Reconstituire	act administrativ	28067/1116 / 05.02.1998	CJPSPAT CLUJ	

3. SARCINI / DEZMEMBRĂMINTE												
Titular			Data nașterii / CUI	Domiciliu / Sediu	Tipul sarcinii sau al dezmembrămintelor dreptului de proprietate	Cota parte	Identificator entitate asociată	Act juridic			Valoare ipotecă	Tip monedă
Nume / Denumire	Inițiala tatălui	Prenume						Tip act	Nr. act / data	Emitent		
-	-	-	-	-	-	-	-	-	-	-	-	-

4. NOTĂRI, PROCESE, INTERDICȚII				
Tipul notării	Tip act	Nr. act / data	Emitent	Identificator entitate asociată
-	-	-	-	-

5. OBSERVAȚII		
Imobil împrejmuit / neîmprejmuit	Imobil contestat / necontestat	Alte observații
Neîmprejmuit		



REGISTRUL CADASTRAL AL IMOBILELOR

ANEXA Nr. 2

UAT Sânpaul
Zonă cooperativizată (Co)

Sector cadastral nr. 131

1. DESCRIEREA IMOBILULUI											DATE CONSTRUCȚII					
DATE TEREN																
Identificator teren	Adresă imobil	Număr cadastral	Nr. CF	Suprafața măsurată	Intravilan / extra.(I/E)	Nr. top.	Nr. tarla	Nr. parcelă	Categorie folosință	Suprafață parcelă	Identificator construcție	Cod grupă destinație	Suprafața construită	Nr. niveluri	Nr. CF	Constr. cu acte (DA/NU)
4785	Extravilan, UAT. Sânpaul, Jud. Cluj; (Tarla: 33, Parcela: 103)			1000	E		33	103	F	1000						

2. PROPRIETATEA / POSESIA													
Titularul dreptului / posesiei			Proprietar=1 / Posesor=0	Data nașterii / CUI	Domiciliu / Sediu	Cota parte	Identificator entitate asociată	Cotă parte teren UI	Mod de dobândire	Act juridic			Obs. privitoare la proprietar
Nume / Denumire	Inițiala tatălui	Prenume								Tip act	Nr. act / data	Emitent	
FELECAN		EMILEA-MARIA	1	06.01.1965	Loc. Cluj-Napoca, Str. LUNII, Nr.26, Bl.L1, Ap.7, UAT. Cluj-Napoca, Jud. Cluj	1/2	4785		Succesiune	act notarial	74 / 22.10.2015	BNP DOBRE ION	
TONEA		ANCA-ALINA	1	20.10.1975	Loc. Reghin, Str. PICTOR NICOLAE GRIGORESCU, Nr.2, UAT. Reghin, Jud. Mureș	1/2	4785		Succesiune	act notarial	74 / 22.10.2015	BNP DOBRE ION	

3. SARCINI / DEZMEMBRĂMINTE													
Titular			Data nașterii / CUI	Domiciliu / Sediu	Tipul sarcinii sau al dezmembrămintelor dreptului de proprietate	Cota parte	Identificator entitate asociată	Act juridic			Valoare ipotecă	Tip monedă	
Nume / Denumire	Inițiala tatălui	Prenume						Tip act	Nr. act / data	Emitent			
-	-	-	-	-	-	-	-	-	-	-	-	-	-

4. NOTĂRI, PROCESE, INTERDICȚII				
Tipul notării	Tip act	Nr. act / data	Emitent	Identificator entitate asociată
-	-	-	-	-

5. OBSERVAȚII		
Imobil împrejmuit / neîmprejmuit	Imobil contestat / necontestat	Alte observații
Neîmprejmuit		



REGISTRUL CADASTRAL AL IMOBILELOR

ANEXA Nr. 2

UAT Sânpaul
Zonă cooperativizată (Co)

Sector cadastral nr. 131

1. DESCRIEREA IMOBILULUI																
DATE TEREN											DATE CONSTRUCȚII					
Identificator teren	Adresă imobil	Număr cadastral	Nr. CF	Suprafața măsurată	Intravilan / extra.(I/E)	Nr. top.	Nr. tarla	Nr. parcelă	Categorie folosință	Suprafață parcelă	Identificator construcție	Cod grupă destinație	Suprafața construită	Nr. niveluri	Nr. CF	Constr. cu acte (DA/NU)
4786	Extravilan, UAT. Sânpaul, Jud. Cluj; (Tarla: 57, Parcela: 14)			850	E		57	14	F	850						

2. PROPRIETATEA / POSESIA													
Titularul dreptului / posesiei			Proprietar=1 / Posesor=0	Data nașterii / CUI	Domiciliu / Sediul	Cota parte	Identificator entitate asociată	Cotă parte teren UI	Mod de dobândire	Act juridic			Obs. privitoare la proprietar
Nume / Denumire	Inițiala tatălui	Prenume								Tip act	Nr. act / data	Emitent	
DELEAN	P	IOAN	1		Loc. Sardu, UAT. Sânpaul, Jud. Cluj	1/1	4786		Reconstituire	act administrativ	27612/1001 / 09.10.1997	CJPSPAT CLUJ	

3. SARCINI / DEZMEMBRĂMINTE												
Titular			Data nașterii / CUI	Domiciliu / Sediul	Tipul sarcinii sau al dezmembrămintelor dreptului de proprietate	Cota parte	Identificator entitate asociată	Act juridic			Valoare ipotecă	Tip monedă
Nume / Denumire	Inițiala tatălui	Prenume						Tip act	Nr. act / data	Emitent		
-	-	-	-	-	-	-	-	-	-	-	-	-

4. NOTĂRI, PROCESE, INTERDICȚII				
Tipul notării	Tip act	Nr. act / data	Emitent	Identificator entitate asociată
se notează posesia faptică în favoarea lui - DELEAN PETRU, DELEAN EUGEN, DELEAN IOAN, DELEAN CORNEL	act administrativ	3329 / 27.10.2022	PRIMĂRIA COMUNEI SÂNPAIL	4786

5. OBSERVAȚII		
Imobil împrejmuit / neîmprejmuit	Imobil contestat / necontestat	Alte observații
Neîmprejmuit		



REGISTRUL CADASTRAL AL IMOBILELOR

ANEXA Nr. 2

UAT Sânpaul
Zonă cooperativizată (Co)

Sector cadastral nr. 131

1. DESCRIEREA IMOBILULUI																
DATE TEREN											DATE CONSTRUCȚII					
Identificator teren	Adresă imobil	Număr cadastral	Nr. CF	Suprafața măsurată	Intravilan / extra.(I/E)	Nr. top.	Nr. tarla	Nr. parcelă	Categorie folosință	Suprafață parcelă	Identificator construcție	Cod grupă destinație	Suprafața construită	Nr. niveluri	Nr. CF	Constr. cu acte (DA/NU)
4787	Extravilan, UAT. Sânpaul, Jud. Cluj; (Tarla: 57, Parcela: 12)			4300	E		57	12	A	4300						

2. PROPRIETATEA / POSESIA													
Titularul dreptului / posesiei			Proprietar=1 / Posesor=0	Data nașterii / CUI	Domiciliu / Sediul	Cota parte	Identificator entitate asociată	Cotă parte teren UI	Mod de dobândire	Act juridic			Obs. privitoare la proprietar
Nume / Denumire	Inițiala tatălui	Prenume								Tip act	Nr. act / data	Emitent	
POP	I	GHEORGHE	1		Loc. Sardu, UAT. Sânpaul, Jud. Cluj	1/1	4787		Reconstituire	act administrativ	26198/831 / 14.07.1997	CJPSPAT CLUJ	

3. SARCINI / DEZMEMBRĂMINTE												
Titular			Data nașterii / CUI	Domiciliu / Sediul	Tipul sarcinii sau al dezmembrămintelor dreptului de proprietate	Cota parte	Identificator entitate asociată	Act juridic			Valoare ipotecă	Tip monedă
Nume / Denumire	Inițiala tatălui	Prenume						Tip act	Nr. act / data	Emitent		
-	-	-	-	-	-	-	-	-	-	-	-	-

4. NOTĂRI, PROCESE, INTERDICȚII				
Tipul notării	Tip act	Nr. act / data	Emitent	Identificator entitate asociată
se notează posesia faptică în favoarea lui - POP EUGEN-ION	act administrativ	3329 / 27.10.2022	PRIMĂRIA COMUNEI SÂNPAUL	4787

5. OBSERVAȚII		
Imobil împrejmuit / neîmprejmuit	Imobil contestat / necontestat	Alte observații
Neîmprejmuit		



REGISTRUL CADASTRAL AL IMOBILELOR

ANEXA Nr. 2

UAT Sânpaul
Zonă cooperativizată (Co)

Sector cadastral nr. 131

1. DESCRIEREA IMOBILULUI																
DATE TEREN											DATE CONSTRUCȚII					
Identificator teren	Adresă imobil	Număr cadastral	Nr. CF	Suprafața măsurată	Intravilan / extra.(I/E)	Nr. top.	Nr. tarla	Nr. parcelă	Categorie folosință	Suprafață parcelă	Identificator construcție	Cod grupă destinație	Suprafața construită	Nr. niveluri	Nr. CF	Constr. cu acte (DA/NU)
4788	Extravilan, UAT. Sânpaul, Jud. Cluj; (Tarla: 33, Parcela: 102)			1400	E		33	102	F	1400						

2. PROPRIETATEA / POSESIA													
Titularul dreptului / posesiei			Proprietar=1 / Posesor=0	Data nașterii / CUI	Domiciliu / Sediu	Cota parte	Identificator entitate asociată	Cotă parte teren UI	Mod de dobândire	Act juridic			Obs. privitoare la proprietar
Nume / Denumire	Inițiala tatălui	Prenume								Tip act	Nr. act / data	Emitent	
O ȘORHEAN	V	IOAN	1		Loc. Sardu, UAT. Sânpaul, Jud. Cluj	1/1	4788		Reconstituire	act administrativ	26198/900 / 28.07.1997	CJPSDPAT CLUJ	
CRI ȘAN	V	ANA	1		Loc. Sardu, UAT. Sânpaul, Jud. Cluj								

3. SARCINI / DEZMEMBRĂMINTE													
Titular			Data nașterii / CUI	Domiciliu / Sediu	Tipul sarcinii sau al dezmembrămintelor dreptului de proprietate	Cota parte	Identificator entitate asociată	Act juridic			Valoare ipotecă	Tip monedă	
Nume / Denumire	Inițiala tatălui	Prenume						Tip act	Nr. act / data	Emitent			
-	-	-	-	-	-	-	-	-	-	-	-	-	-

4. NOTĂRI, PROCESE, INTERDICȚII				
Tipul notării	Tip act	Nr. act/ data	Emitent	Identificator entitate asociată
se notează posesia faptică in favoarea lui - DAVID LUCICA	act administrativ	3329 / 27.10.2022	PRIMĂRIA COMUNEI SÂNPAUL	4788

5. OBSERVAȚII		
Imobil împrejmuit/ neîmprejmuit	Imobil contestat/ necontestat	Alte observații
Neîmprejmuit		



REGISTRUL CADASTRAL AL IMOBILELOR

ANEXA Nr. 2

UAT Sânpaul
Zonă cooperativizată (Co)

Sector cadastral nr. 131

1. DESCRIEREA IMOBILULUI											DATE CONSTRUCȚII					
DATE TEREN																
Identificator teren	Adresă imobil	Număr cadastral	Nr. CF	Suprafața măsurată	Intravilan / extra.(I/E)	Nr. top.	Nr. tarla	Nr. parcelă	Categorie folosință	Suprafață parcelă	Identificator construcție	Cod grupă destinație	Suprafața construită	Nr. niveluri	Nr. CF	Constr. cu acte (DA/NU)
4789	Extravilan, Loc. Berindu, UAT. Sânpaul, Jud. Cluj; (Tarla: 57, Parcela: 59)		50357	3500	E		57	59	F	3500						

2. PROPRIETATEA / POSESIA													
Titularul dreptului / posesiei			Proprietar=1 / Posesor=0	Data nașterii / CUI	Domiciliu / Sediu	Cota parte	Identificator entitate asociată	Cotă parte teren UI	Mod de dobândire	Act juridic			Obs. privitoare la proprietar
Nume / Denumire	Inițiala tatălui	Prenume								Tip act	Nr. act / data	Emitent	
SÎNTĂMĂRIAN		LORIN-LUCIAN	1	03.12.1968	Jud: Neidentifica	1/2	4789		Convenție	act notarial	798 / 16.05.2012	POP SERGIU MIRCEA	și soția
SÎNTĂMĂRIAN		CRISTINA-MIRELA	1	30.07.1969	Loc: Cluj-Napoca, Strada: Campului, Nr: 7								ca bun comun
BADIU		IOAN RADU	1	24.06.1963	Loc. Sânpaul, UAT. Sânpaul, Jud. Cluj	1/2	4789		Convenție	act notarial	798 / 16.05.2012	POP SERGIU MIRCEA	și soția
BADIU		ELENA ADRIANA SMARANDA	1	06.06.1968	Loc. Sânpaul, UAT. Sânpaul, Jud. Cluj								ca bun comun

3. SARCINI / DEZMEMBRĂMINTE												
Titular			Data nașterii / CUI	Domiciliu / Sediu	Tipul sarcinii sau al dezmembrămintelor dreptului de proprietate	Cota parte	Identificator entitate asociată	Act juridic			Valoare ipotecă	Tip monedă
Nume / Denumire	Inițiala tatălui	Prenume						Tip act	Nr. act / data	Emitent		
-	-	-	-	-	-	-	-	-	-	-	-	-

4. NOTĂRI, PROCESE, INTERDICȚII				
Tipul notării	Tip act	Nr. act / data	Emitent	Identificator entitate asociată
-	-	-	-	-

5. OBSERVAȚII		
Imobil împrejmuit / neîmprejmuit	Imobil contestat / necontestat	Alte observații
Neîmprejmuit		



REGISTRUL CADASTRAL AL IMOBILELOR

ANEXA Nr. 2

UAT Sânpaul
Zonă cooperativizată (Co)

Sector cadastral nr. 131

1. DESCRIEREA IMOBILULUI																
DATE TEREN											DATE CONSTRUCȚII					
Identificator teren	Adresă imobil	Număr cadastral	Nr. CF	Suprafața măsurată	Intravilan / extra.(I/E)	Nr. top.	Nr. tarla	Nr. parcelă	Categorie folosință	Suprafață parcelă	Identificator construcție	Cod grupă destinație	Suprafața construită	Nr. niveluri	Nr. CF	Constr. cu acte (DA/NU)
4790	Extravilan, UAT. Sânpaul, Jud. Cluj; (Tarla: 33, Parcela: 101)			1400	E		33	101	F	1400						

2. PROPRIETATEA / POSESIA													
Titularul dreptului / posesiei			Proprietar=1 / Posesor=0	Data nașterii / CUI	Domiciliu / Sediu	Cota parte	Identificator entitate asociată	Cotă parte teren UI	Mod de dobândire	Act juridic			Obs. privitoare la proprietar
Nume / Denumire	Inițiala tatălui	Prenume								Tip act	Nr. act / data	Emitent	
BUDUSAN		EUGENIA	1	27.04.1963	Loc. Cluj-Napoca, Al. PEANA, Nr.18, Ap.51, UAT. Cluj-Napoca, Jud. Cluj	1/2	4790		Succesiune	act notarial	95 / 07.12.2020	BNP MITRE ROMANA-LACRIMA	
TITA		RODICA-MARIA	1	10.04.1959	Loc. Bârlad, Str. GENERAL MAGHERU, Nr.5, Bl.C5, Ap.13, UAT. Bârlad, Jud. Vaslui	1/2	4790		Succesiune	act notarial	95 / 07.12.2020	BNP MITRE ROMANA-LACRIMA	

3. SARCINI / DEZMEMBRĂMINTE													
Titular			Data nașterii / CUI	Domiciliu / Sediu	Tipul sarcinii sau al dezmembrămintelor dreptului de proprietate	Cota parte	Identificator entitate asociată	Act juridic			Valoare ipotecă	Tip monedă	
Nume / Denumire	Inițiala tatălui	Prenume						Tip act	Nr. act / data	Emitent			
-	-	-	-	-	-	-	-	-	-	-	-	-	-

4. NOTĂRI, PROCESE, INTERDICȚII				
Tipul notării	Tip act	Nr. act / data	Emitent	Identificator entitate asociată
-	-	-	-	-

5. OBSERVAȚII		
Imobil împrejmuit / neîmprejmuit	Imobil contestat / necontestat	Alte observații
Neîmprejmuit		



REGISTRUL CADASTRAL AL IMOBILELOR

ANEXA Nr. 2

UAT Sânpaul
Zonă cooperativizată (Co)

Sector cadastral nr. 131

1. DESCRIEREA IMOBILULUI																
DATE TEREN											DATE CONSTRUCȚII					
Identificator teren	Adresă imobil	Număr cadastral	Nr. CF	Suprafața măsurată	Intravilan / extra.(I/E)	Nr. top.	Nr. tarla	Nr. parcelă	Categorie folosință	Suprafață parcelă	Identificator construcție	Cod grupă destinație	Suprafața construită	Nr. niveluri	Nr. CF	Constr. cu acte (DA/NU)
4791	Extravilan, UAT. Sânpaul, Jud. Cluj; (Tarla: 33, Parcela: 100)			2900	E		33	100	F	2900						

2. PROPRIETATEA / POSESIA																
Titularul dreptului / posesiei			Proprietar=1 / Posesor=0	Data nașterii / CUI	Domiciliu / Sediul	Cota parte	Identificator entitate asociată	Cotă parte teren UI	Mod de dobândire	Act juridic			Obs. privitoare la proprietar			
Nume / Denumire	Inițiala tatălui	Prenume								Tip act	Nr. act / data	Emitent				
CALDARĂ	GH	IOAN	1		Loc. Sardu, UAT. Sânpaul, Jud. Cluj	1/1	4791		Reconstituire	act administrativ	28027/1491 / 31.07.1998	CJPSPAT CLUJ				

3. SARCINI / DEZMEMBRĂMINTE																
Titular			Data nașterii / CUI	Domiciliu / Sediul	Tipul sarcinii sau al dezmembrămintelor dreptului de proprietate	Cota parte	Identificator entitate asociată	Act juridic			Valoare ipotecă	Tip monedă				
Nume / Denumire	Inițiala tatălui	Prenume						Tip act	Nr. act / data	Emitent						
-	-	-	-	-	-	-	-	-	-	-	-	-	-	-	-	-

4. NOTĂRI, PROCESE, INTERDICȚII															
Tipul notării						Tip act		Nr. act / data		Emitent		Identificator entitate asociată			
-						-		-		-		-			

5. OBSERVAȚII															
Imobil împrejmuit / neîmprejmuit				Imobil contestat / necontestat				Alte observații							
Neîmprejmuit															



REGISTRUL CADASTRAL AL IMOBILELOR

ANEXA Nr. 2

UAT Sânpaul
Zonă cooperativizată (Co)

Sector cadastral nr. 131

1. DESCRIEREA IMOBILULUI																
DATE TEREN											DATE CONSTRUCȚII					
Identificator teren	Adresă imobil	Număr cadastral	Nr. CF	Suprafața măsurată	Intravilan / extra.(I/E)	Nr. top.	Nr. tarla	Nr. parcelă	Categorie folosință	Suprafață parcelă	Identificator construcție	Cod grupă destinație	Suprafața construită	Nr. niveluri	Nr. CF	Constr. cu acte (DA/NU)
4792	Extravilan, UAT. Sânpaul, Jud. Cluj; (Tarla: 33, Parcela: 95)			1000	E		33	95	N	1000						

2. PROPRIETATEA / POSESIA													
Titularul dreptului / posesiei			Proprietar=1 / Posesor=0	Data nașterii / CUI	Domiciliu / Sediu	Cota parte	Identificator entitate asociată	Cotă parte teren UI	Mod de dobândire	Act juridic			Obs. privitoare la proprietar
Nume / Denumire	Inițiala tatălui	Prenume								Tip act	Nr. act / data	Emitent	
PRIPON	I	IOAN	1		Loc. Sardu, UAT. Sânpaul, Jud. Cluj	1/1	4792		Reconstituire	act administrativ	27612/1002 / 09.10.1997	CJPSPDPAT CLUJ	
PRIPON	GH	LUCREȚIA	1		Loc. Sardu, UAT. Sânpaul, Jud. Cluj								

3. SARCINI / DEZMEMBRĂMINTE												
Titular			Data nașterii / CUI	Domiciliu / Sediu	Tipul sarcinii sau al dezmembrămintelor dreptului de proprietate	Cota parte	Identificator entitate asociată	Act juridic			Valoare ipotecă	Tip monedă
Nume / Denumire	Inițiala tatălui	Prenume						Tip act	Nr. act / data	Emitent		
-	-	-	-	-	-	-	-	-	-	-	-	-

4. NOTĂRI, PROCESE, INTERDICȚII				
Tipul notării	Tip act	Nr. act/ data	Emitent	Identificator entitate asociată
se notează posesia faptică în favoarea lui - PRIPON DANUȚ-GHEORGHE	act administrativ	3329 / 27.10.2022	PRIMĂRIA COMUNEI SÂNPAUL	4792

5. OBSERVAȚII		
Imobil împrejmuit/ neîmprejmuit	Imobil contestat/ necontestat	Alte observații
Neîmprejmuit		



REGISTRUL CADASTRAL AL IMOBILELOR

ANEXA Nr. 2

UAT Sânpaul
Zonă cooperativizată (Co)

Sector cadastral nr. 131

1. DESCRIEREA IMOBILULUI																
DATE TEREN											DATE CONSTRUCȚII					
Identificator teren	Adresă imobil	Număr cadastral	Nr. CF	Suprafața măsurată	Intravilan / extra.(I/E)	Nr. top.	Nr. tarla	Nr. parcelă	Categorie folosință	Suprafață parcelă	Identificator construcție	Cod grupă destinație	Suprafața construită	Nr. niveluri	Nr. CF	Constr. cu acte (DA/NU)
4793	Extravilan, UAT. Sânpaul, Jud. Cluj; (Tarla: 57, Parcela: 58)			4000	E		57	58	F	4000						

2. PROPRIETATEA / POSESIA													
Titularul dreptului / posesiei			Proprietar=1 / Posesor=0	Data nașterii / CUI	Domiciliu / Sediu	Cota parte	Identificator entitate asociată	Cotă parte teren UI	Mod de dobândire	Act juridic			Obs. privitoare la proprietar
Nume / Denumire	Inițiala tatălui	Prenume								Tip act	Nr. act / data	Emitent	
PRUNAR	I	GHEORGHE	1		Loc. Sardu, UAT. Sânpaul, Jud. Cluj	1/1	4793		Reconstituire	act administrativ	28067/1160 / 17.02.1998	CJPSPAT CLUJ	

3. SARCINI / DEZMEMBRĂMINTE												
Titular			Data nașterii / CUI	Domiciliu / Sediu	Tipul sarcinii sau al dezmembrămintelor dreptului de proprietate	Cota parte	Identificator entitate asociată	Act juridic			Valoare ipotecă	Tip monedă
Nume / Denumire	Inițiala tatălui	Prenume						Tip act	Nr. act / data	Emitent		
-	-	-	-	-	-	-	-	-	-	-	-	-

4. NOTĂRI, PROCESE, INTERDICȚII				
Tipul notării	Tip act	Nr. act / data	Emitent	Identificator entitate asociată
se notează posesia faptică în favoarea lui - PRUNAR SORIN	act administrativ	3329 / 27.10.2022	PRIMĂRIA COMUNEI SÂNPAUL	4793

5. OBSERVAȚII		
Imobil împrejmuit / neîmprejmuit	Imobil contestat / necontestat	Alte observații
Neîmprejmuit		



REGISTRUL CADASTRAL AL IMOBILELOR

ANEXA Nr. 2

UAT Sânpaul
Zonă cooperativizată (Co)

Sector cadastral nr. 131

1. DESCRIEREA IMOBILULUI																
DATE TEREN											DATE CONSTRUCȚII					
Identificator teren	Adresă imobil	Număr cadastral	Nr. CF	Suprafața măsurată	Intravilan / extra.(I/E)	Nr. top.	Nr. tarla	Nr. parcelă	Categorie folosință	Suprafață parcelă	Identificator construcție	Cod grupă destinație	Suprafața construită	Nr. niveluri	Nr. CF	Constr. cu acte (DA/NU)
4794	Extravilan, UAT. Sânpaul, Jud. Cluj; (Tarla: 57, Parcela: 57)			2000	E		57	57	F	2000						

2. PROPRIETATEA / POSESIA													
Titularul dreptului / posesiei			Proprietar=1 / Posesor=0	Data nașterii / CUI	Domiciliu / Sediu	Cota parte	Identificator entitate asociată	Cotă parte teren UI	Mod de dobândire	Act juridic			Obs. privitoare la proprietar
Nume / Denumire	Inițiala tatălui	Prenume								Tip act	Nr. act / data	Emitent	
CHIOREAN		CRISTINEL-SORIN	1	23.02.1974	Loc. Baci, Str. TRANSILVANIEI, Nr.197, UAT. Baci, Jud. Cluj	1/1	4794		Convenție	act notarial	341 / 13.02.2020	BNP JUCAN-ANDRIE Ș MARIANA-GEORGIANA	

3. SARCINI / DEZMEMBRĂMINTE												
Titular			Data nașterii / CUI	Domiciliu / Sediu	Tipul sarcinii sau al dezmembrămintelor dreptului de proprietate	Cota parte	Identificator entitate asociată	Act juridic			Valoare ipotecă	Tip monedă
Nume / Denumire	Inițiala tatălui	Prenume						Tip act	Nr. act / data	Emitent		
-	-	-	-	-	-	-	-	-	-	-	-	-

4. NOTĂRI, PROCESE, INTERDICȚII				
Tipul notării	Tip act	Nr. act/ data	Emitent	Identificator entitate asociată
-	-	-	-	-

5. OBSERVAȚII		
Imobil împrejmuit/ neîmprejmuit	Imobil contestat/ necontestat	Alte observații
Neîmprejmuit		



REGISTRUL CADASTRAL AL IMOBILELOR

ANEXA Nr. 2

UAT Sânpaul
Zonă cooperativizată (Co)

Sector cadastral nr. 131

1. DESCRIEREA IMOBILULUI																
DATE TEREN											DATE CONSTRUCȚII					
Identificator teren	Adresă imobil	Număr cadastral	Nr. CF	Suprafața măsurată	Intravilan / extra.(I/E)	Nr. top.	Nr. tarla	Nr. parcelă	Categorie folosință	Suprafață parcelă	Identificator construcție	Cod grupă destinație	Suprafața construită	Nr. niveluri	Nr. CF	Constr. cu acte (DA/NU)
4795	Extravilan, UAT. Sânpaul, Jud. Cluj; (Tarla: 33, Parcela: 108/1)			4500	E		33	108/1	F	4500						

2. PROPRIETATEA / POSESIA													
Titularul dreptului / posesiei			Proprietar=1 / Posesor=0	Data nașterii / CUI	Domiciliu / Sediu	Cota parte	Identificator entitate asociată	Cotă parte teren UI	Mod de dobândire	Act juridic			Obs. privitoare la proprietar
Nume / Denumire	Inițiala tatălui	Prenume								Tip act	Nr. act / data	Emitent	
AL-COUDSI		FELICIA	1	20.03.1957	Loc. Cluj-Napoca, Calea. FLOREȘTI, Nr.81, Ap.205, UAT. Cluj-Napoca, Jud. Cluj	1/1	4795		Succesiune	act notarial	84 / 19.10.2021	BNP MURE ȘAN DORINA AURORA SILVIA	

3. SARCINI / DEZMEMBRĂMINTE													
Titular			Data nașterii / CUI	Domiciliu / Sediu	Tipul sarcinii sau al dezmembrămintelor dreptului de proprietate	Cota parte	Identificator entitate asociată	Act juridic			Valoare ipotecă	Tip monedă	
Nume / Denumire	Inițiala tatălui	Prenume						Tip act	Nr. act / data	Emitent			
-	-	-	-	-	-	-	-	-	-	-	-	-	-

4. NOTĂRI, PROCESE, INTERDICȚII				
Tipul notării	Tip act	Nr. act/ data	Emitent	Identificator entitate asociată
-	-	-	-	-

5. OBSERVAȚII		
Imobil împrejmuit/ neîmprejmuit	Imobil contestat/ necontestat	Alte observații
Neîmprejmuit		fîneață împădurită



REGISTRUL CADASTRAL AL IMOBILELOR

ANEXA Nr. 2

UAT Sânpaul
Zonă cooperativizată (Co)

Sector cadastral nr. 131


1. DESCRIEREA IMOBILULUI																
DATE TEREN											DATE CONSTRUCȚII					
Identificator teren	Adresă imobil	Număr cadastral	Nr. CF	Suprafața măsurată	Intravilan / extra.(I/E)	Nr. top.	Nr. tarla	Nr. parcelă	Categorie folosință	Suprafață parcelă	Identificator construcție	Cod grupă destinație	Suprafața construită	Nr. niveluri	Nr. CF	Constr. cu acte (DA/NU)
4796	Extravilan, UAT. Sânpaul, Jud. Cluj; (Tarla: 57, Parcela: 56)			2900	E		57	56	A	2900						

2. PROPRIETATEA / POSESIA													
Titularul dreptului / posesiei			Proprietar=1 / Posesor=0	Data nașterii / CUI	Domiciliu / Sediul	Cota parte	Identificator entitate asociată	Cotă parte teren UI	Mod de dobândire	Act juridic			Obs. privitoare la proprietar
Nume / Denumire	Inițiala tatălui	Prenume								Tip act	Nr. act / data	Emitent	
FILIP		OVIDIU-RADU	1	08.10.1967	Loc. Gherla, Str. CLUJULUI, Nr.10, Bl.B, Ap.8, UAT. Gherla, Jud. Cluj	1/4	4796		Hotărâre Judecătorească	hotărâre judecătorească	10364/03 / 17.11.2003	JUDECATORIA CLUJ-NAPOCA	
BOLBOACĂ		MARIA	1		Loc. Sardu, UAT. Sânpaul, Jud. Cluj	1/4	4796		Hotărâre Judecătorească	hotărâre judecătorească	10364/03 / 17.11.2003	JUDECATORIA CLUJ-NAPOCA	
ȚĂG ȘOREAN		FIRUȚA	1	28.05.1959	Loc. Cluj-Napoca, Str. DÂMBOVIȚEI, Nr.43, Bl.D9, Ap.53, UAT. Cluj-Napoca, Jud. Cluj	1/4	4796		Hotărâre Judecătorească	hotărâre judecătorească	10364/03 / 17.11.2003	JUDECATORIA CLUJ-NAPOCA	
CHINDRI Ș		RODICA	1	25.01.1957	Loc. Cluj-Napoca, Str. ANINA, Nr.7, Ap.20, UAT. Cluj-Napoca, Jud. Cluj	1/4	4796		Hotărâre Judecătorească	hotărâre judecătorească	10364/03 / 17.11.2003	JUDECATORIA CLUJ-NAPOCA	

3. SARCINI / DEZMEMBRĂMINTE												
Titular			Data nașterii / CUI	Domiciliu / Sediul	Tipul sarcinii sau al dezmembrămintelor dreptului de proprietate	Cota parte	Identificator entitate asociată	Act juridic			Valoare ipotecă	Tip monedă
Nume / Denumire	Inițiala tatălui	Prenume						Tip act	Nr. act / data	Emitent		
-	-	-	-	-	-	-	-	-	-	-	-	-

4. NOTĂRI, PROCESE, INTERDICȚII			
Tipul notării	Tip act	Nr. act / data	Identificator entitate asociată
-	-	-	-

5. OBSERVAȚII		
Imobil împrejmuit / neîmprejmuit	Imobil contestat / necontestat	Alte observații
Neîmprejmuit		



REGISTRUL CADASTRAL AL IMOBILELOR

ANEXA Nr. 2

UAT Sânpaul
Zonă cooperativizată (Co)

Sector cadastral nr. 131

1. DESCRIEREA IMOBILULUI																
DATE TEREN											DATE CONSTRUCȚII					
Identificator teren	Adresă imobil	Număr cadastral	Nr. CF	Suprafața măsurată	Intravilan / extra.(I/E)	Nr. top.	Nr. tarla	Nr. parcelă	Categorie folosință	Suprafață parcelă	Identificator construcție	Cod grupă destinație	Suprafața construită	Nr. niveluri	Nr. CF	Constr. cu acte (DA/NU)
4797	Extravilan, UAT. Sânpaul, Jud. Cluj; (Tarla: 57, Parcela: 55)			2900	E		57	55	A	2900						

2. PROPRIETATEA / POSESIA													
Titularul dreptului / posesiei			Proprietar=1 / Posesor=0	Data nașterii / CUI	Domiciliu / Sediu	Cota parte	Identificator entitate asociată	Cotă parte teren UI	Mod de dobândire	Act juridic			Obs. privitoare la proprietar
Nume / Denumire	Inițiala tatălui	Prenume								Tip act	Nr. act / data	Emitent	
BALMO Ș		IOAN	1	31.07.1957	Loc. Sardu, Nr.96, UAT. Sânpaul, Jud. Cluj	1/1	4797		Succesiune	act notarial	72 / 21.09.2011	BNP POP SERGIU-MIRCEA	

3. SARCINI / DEZMEMBRĂMINTE												
Titular			Data nașterii / CUI	Domiciliu / Sediu	Tipul sarcinii sau al dezmembrămintelor dreptului de proprietate	Cota parte	Identificator entitate asociată	Act juridic			Valoare ipotecă	Tip monedă
Nume / Denumire	Inițiala tatălui	Prenume						Tip act	Nr. act / data	Emitent		
-	-	-	-	-	-	-	-	-	-	-	-	-

4. NOTĂRI, PROCESE, INTERDICȚII				
Tipul notării	Tip act	Nr. act / data	Emitent	Identificator entitate asociată
-	-	-	-	-

5. OBSERVAȚII		
Imobil împrejmuit / neîmprejmuit	Imobil contestat / necontestat	Alte observații
Neîmprejmuit		



REGISTRUL CADASTRAL AL IMOBILELOR

ANEXA Nr. 2

UAT Sânpaul
Zonă cooperativizată (Co)

Sector cadastral nr. 131

1. DESCRIEREA IMOBILULUI																
DATE TEREN											DATE CONSTRUCȚII					
Identificator teren	Adresă imobil	Număr cadastral	Nr. CF	Suprafața măsurată	Intravilan / extra.(I/E)	Nr. top.	Nr. tarla	Nr. parcelă	Categorie folosință	Suprafață parcelă	Identificator construcție	Cod grupă destinație	Suprafața construită	Nr. niveluri	Nr. CF	Constr. cu acte (DA/NU)
4798	Extravilan, UAT. Sânpaul, Jud. Cluj; (Tarla: 33, Parcela: 109/3)			2300	E		33	109/3	F	2300						

2. PROPRIETATEA / POSESIA													
Titularul dreptului / posesiei			Proprietar=1 / Posesor=0	Data nașterii / CUI	Domiciliu / Sediul	Cota parte	Identificator entitate asociată	Cotă parte teren UI	Mod de dobândire	Act juridic			Obs. privitoare la proprietar
Nume / Denumire	Inițiala tatălui	Prenume								Tip act	Nr. act / data	Emitent	
MURE ȘAN		GHEORGHE	1		Loc. Sardu, UAT. Sânpaul, Jud. Cluj	1/1	4798		Reconstituire	act administrativ	27612/1035 / 17.10.1997	CJPSDPAT CLUJ	

3. SARCINI / DEZMEMBRĂMINTE												
Titular			Data nașterii / CUI	Domiciliu / Sediul	Tipul sarcinii sau al dezmembrămintelor dreptului de proprietate	Cota parte	Identificator entitate asociată	Act juridic			Valoare ipotecă	Tip monedă
Nume / Denumire	Inițiala tatălui	Prenume						Tip act	Nr. act / data	Emitent		
-	-	-	-	-	-	-	-	-	-	-	-	-

4. NOTĂRI, PROCESE, INTERDICȚII				
Tipul notării	Tip act	Nr. act / data	Emitent	Identificator entitate asociată
-	-	-	-	-

5. OBSERVAȚII		
Imobil împrejmuit / neîmprejmuit	Imobil contestat / necontestat	Alte observații
Neîmprejmuit		



REGISTRUL CADASTRAL AL IMOBILELOR

ANEXA Nr. 2

UAT Sânpaul
Zonă cooperativizată (Co)

Sector cadastral nr. 131

1. DESCRIEREA IMOBILULUI																
DATE TEREN											DATE CONSTRUCȚII					
Identificator teren	Adresă imobil	Număr cadastral	Nr. CF	Suprafața măsurată	Intravilan / extra.(I/E)	Nr. top.	Nr. tarla	Nr. parcelă	Categorie folosință	Suprafață parcelă	Identificator construcție	Cod grupă destinație	Suprafața construită	Nr. niveluri	Nr. CF	Constr. cu acte (DA/NU)
4799	Extravilan, UAT. Sânpaul, Jud. Cluj; (Tarla: 33, Parcela: 109/1)			500	E		33	109/1	F	500						

2. PROPRIETATEA / POSESIA													
Titularul dreptului / posesiei			Proprietar=1 / Posesor=0	Data nașterii / CUI	Domiciliu / Sediul	Cota parte	Identificator entitate asociată	Cotă parte teren UI	Mod de dobândire	Act juridic			Obs. privitoare la proprietar
Nume / Denumire	Inițiala tatălui	Prenume								Tip act	Nr. act / data	Emitent	
BRIE	I	MARIA	1		Loc. Sardu, UAT. Sânpaul, Jud. Cluj	1/1	4799	Reconstituire	act administrativ	26198/881 / 24.07.1997	CJPSDPAT CLUJ		
POP	I	MARTA	1		Loc. Sardu, UAT. Sânpaul, Jud. Cluj								
POP	I	IOAN	1		Loc. Sardu, UAT. Sânpaul, Jud. Cluj								
POP	I	GHEORGHE	1		Loc. Sardu, UAT. Sânpaul, Jud. Cluj								
NĂDĂ ȘAN	I	VASILE	1		Loc. Sardu, UAT. Sânpaul, Jud. Cluj								

3. SARCINI / DEZMEMBRĂMINTE												
Titular			Data nașterii / CUI	Domiciliu / Sediul	Tipul sarcinii sau al dezmembrămintelor dreptului de proprietate	Cota parte	Identificator entitate asociată	Act juridic			Valoare ipotecă	Tip monedă
Nume / Denumire	Inițiala tatălui	Prenume						Tip act	Nr. act / data	Emitent		
-	-	-	-	-	-	-	-	-	-	-	-	-

4. NOTĂRI, PROCESE, INTERDICȚII				
Tipul notării	Tip act	Nr. act / data	Emitent	Identificator entitate asociată
se notează posesia faptică în favoarea lui - BRIE DĂNUȚ	act administrativ	3329 / 27.10.2022	PRIMĂRIA COMUNEI SÂNPAUL	4799

5. OBSERVAȚII		
Imobil împrejmuit / neîmprejmuit	Imobil contestat / necontestat	Alte observații
Neîmprejmuit		



REGISTRUL CADASTRAL AL IMOBILELOR

ANEXA Nr. 2

UAT Sânpaul
Zonă cooperativizată (Co)

Sector cadastral nr. 131

1. DESCRIEREA IMOBILULUI																
DATE TEREN											DATE CONSTRUCȚII					
Identificator teren	Adresă imobil	Număr cadastral	Nr. CF	Suprafața măsurată	Intravilan / extra.(I/E)	Nr. top.	Nr. tarla	Nr. parcelă	Categorie folosință	Suprafață parcelă	Identificator construcție	Cod grupă destinație	Suprafața construită	Nr. niveluri	Nr. CF	Constr. cu acte (DA/NU)
4800	Extravilan, UAT. Sânpaul, Jud. Cluj; (Tarla: 33, Parcela: 109/2)			1000	E		33	109/2	N	1000						

2. PROPRIETATEA / POSESIA													
Titularul dreptului / posesiei			Proprietar=1 / Posesor=0	Data nașterii / CUI	Domiciliu / Sediul	Cota parte	Identificator entitate asociată	Cotă parte teren UI	Mod de dobândire	Act juridic			Obs. privitoare la proprietar
Nume / Denumire	Inițiala tatălui	Prenume								Tip act	Nr. act / data	Emitent	
BRIE	I	MARIA	1		Loc. Sardu, UAT. Sânpaul, Jud. Cluj	1/1	4800	Reconstituire	act administrativ	26198/881 / 24.07.1997	CJPSDPAT CLUJ		
POP	I	IOAN	1		Loc. Sardu, UAT. Sânpaul, Jud. Cluj								
POP	I	GHEORGHE	1		Loc. Sardu, UAT. Sânpaul, Jud. Cluj								
NĂDĂ ȘAN	I	VASILE	1		Loc. Sardu, UAT. Sânpaul, Jud. Cluj								

3. SARCINI / DEZMEMBRĂMINTE													
Titular			Data nașterii / CUI	Domiciliu / Sediul	Tipul sarcinii sau al dezmembrămintelor dreptului de proprietate	Cota parte	Identificator entitate asociată	Act juridic			Valoare ipotecă	Tip monedă	
Nume / Denumire	Inițiala tatălui	Prenume						Tip act	Nr. act / data	Emitent			
-	-	-	-	-	-	-	-	-	-	-	-	-	-

4. NOTĂRI, PROCESE, INTERDICȚII				
Tipul notării	Tip act	Nr. act / data	Emitent	Identificator entitate asociată
se notează posesia faptică în favoarea lui - BRIE DĂNUȚ	act administrativ	3329 / 27.10.2022	PRIMĂRIA COMUNEI SÂNPAIL	4800

5. OBSERVAȚII		
Imobil împrejmuit / neîmprejmuit	Imobil contestat / necontestat	Alte observații
Neîmprejmuit		



REGISTRUL CADASTRAL AL IMOBILELOR

ANEXA Nr. 2

UAT Sânpaul
Zonă cooperativizată (Co)

Sector cadastral nr. 131

1. DESCRIEREA IMOBILULUI																
DATE TEREN											DATE CONSTRUCȚII					
Identificator teren	Adresă imobil	Număr cadastral	Nr. CF	Suprafața măsurată	Intravilan / extra.(I/E)	Nr. top.	Nr. tarla	Nr. parcelă	Categorie folosință	Suprafață parcelă	Identificator construcție	Cod grupă destinație	Suprafața construită	Nr. niveluri	Nr. CF	Constr. cu acte (DA/NU)
4801	Extravilan, UAT. Sânpaul, Jud. Cluj; (Tarla: 33, Parcela: 110)			2300	E		33	110	F	2300						

2. PROPRIETATEA / POSESIA													
Titularul dreptului / posesiei			Proprietar=1 / Posesor=0	Data nașterii / CUI	Domiciliu / Sediul	Cota parte	Identificator entitate asociată	Cotă parte teren UI	Mod de dobândire	Act juridic			Obs. privitoare la proprietar
Nume / Denumire	Inițiala tatălui	Prenume								Tip act	Nr. act / data	Emitent	
MURE ȘAN		CORNELIA	1	29.09.1957	Loc. Cluj-Napoca, Calea. DOROBANȚILOR, Nr.76, Bl.Y5, Ap.9, UAT. Cluj-Napoca, Jud. Cluj	1/2	4801		Succesiune	act notarial	69 / 21.06.2017	BNP LUPEA MARIANA	
BO ȘCA		TATIANA-DIUȚA	1	11.11.1963	Loc. Satu Mare, Str. BRA ȘOV, Bl.IX5, Ap.4, UAT. Satu Mare, Jud. Satu Mare	1/2	4801		Succesiune	act notarial	69 / 21.06.2017	BNP LUPEA MARIANA	

3. SARCINI / DEZMEMBRĂMINTE													
Titular			Data nașterii / CUI	Domiciliu / Sediul	Tipul sarcinii sau al dezmembrămintelor dreptului de proprietate	Cota parte	Identificator entitate asociată	Act juridic			Valoare ipotecă	Tip monedă	
Nume / Denumire	Inițiala tatălui	Prenume						Tip act	Nr. act / data	Emitent			
-	-	-	-	-	-	-	-	-	-	-	-	-	-

4. NOTĂRI, PROCESE, INTERDICȚII						
Tipul notării		Tip act		Nr. act / data	Emitent	Identificator entitate asociată
-		-		-	-	-

5. OBSERVAȚII		
Imobil împrejmuit / neîmprejmuit	Imobil contestat / necontestat	Alte observații
Neîmprejmuit		



REGISTRUL CADASTRAL AL IMOBILELOR

ANEXA Nr. 2

UAT Sânpaul
Zonă cooperativizată (Co)

Sector cadastral nr. 131

1. DESCRIEREA IMOBILULUI																
DATE TEREN											DATE CONSTRUCȚII					
Identificator teren	Adresă imobil	Număr cadastral	Nr. CF	Suprafața măsurată	Intravilan / extra.(I/E)	Nr. top.	Nr. tarla	Nr. parcelă	Categorie folosință	Suprafață parcelă	Identificator construcție	Cod grupă destinație	Suprafața construită	Nr. niveluri	Nr. CF	Constr. cu acte (DA/NU)
4802	Extravilan, UAT. Sânpaul, Jud. Cluj; (Tarla: 57, Parcela: 54)			2900	E		57	54	F	2900						

2. PROPRIETATEA / POSESIA													
Titularul dreptului / posesiei			Proprietar=1 / Posesor=0	Data nașterii / CUI	Domiciliu / Sediu	Cota parte	Identificator entitate asociată	Cotă parte teren UI	Mod de dobândire	Act juridic			Obs. privitoare la proprietar
Nume / Denumire	Inițiala tatălui	Prenume								Tip act	Nr. act / data	Emitent	
BIRI Ș	I	ANA	1		Loc. Sardu, UAT. Sânpaul, Jud. Cluj	1/1	4802		Reconstituire	act administrativ	26198/832 / 15.07.1997	CJPSPAT CLUJ	

3. SARCINI / DEZMEMBRĂMINTE												
Titular			Data nașterii / CUI	Domiciliu / Sediu	Tipul sarcinii sau al dezmembrămintelor dreptului de proprietate	Cota parte	Identificator entitate asociată	Act juridic			Valoare ipotecă	Tip monedă
Nume / Denumire	Inițiala tatălui	Prenume						Tip act	Nr. act / data	Emitent		
-	-	-	-	-	-	-	-	-	-	-	-	-

4. NOTĂRI, PROCESE, INTERDICȚII				
Tipul notării	Tip act	Nr. act / data	Emitent	Identificator entitate asociată
se notează posesia faptică în favoarea lui - MAIER GHEORGHE	act administrativ	3329 / 27.10.2022	PRIMĂRIA COMUNEI SÂNPAUL	4802

5. OBSERVAȚII		
Imobil împrejmuit / neîmprejmuit	Imobil contestat / necontestat	Alte observații
Neîmprejmuit		



REGISTRUL CADASTRAL AL IMOBILELOR

ANEXA Nr. 2

UAT Sânpaul
Zonă cooperativizată (Co)

Sector cadastral nr. 131

1. DESCRIEREA IMOBILULUI																
DATE TEREN											DATE CONSTRUCȚII					
Identificator teren	Adresă imobil	Număr cadastral	Nr. CF	Suprafața măsurată	Intravilan / extra.(I/E)	Nr. top.	Nr. tarla	Nr. parcelă	Categorie folosință	Suprafață parcelă	Identificator construcție	Cod grupă destinație	Suprafața construită	Nr. niveluri	Nr. CF	Constr. cu acte (DA/NU)
4803	Extravilan, UAT. Sânpaul, Jud. Cluj; (Tarla: 33, Parcela: 111)			4300	E		33	111	F	4300						

2. PROPRIETATEA / POSESIA													
Titularul dreptului / posesiei			Proprietar=1 / Posesor=0	Data nașterii / CUI	Domiciliu / Sediu	Cota parte	Identificator entitate asociată	Cotă parte teren UI	Mod de dobândire	Act juridic			Obs. privitoare la proprietar
Nume / Denumire	Inițiala tatălui	Prenume								Tip act	Nr. act / data	Emitent	
CHIOREAN	GH	ROMAN	1		Loc. Sardu, UAT. Sânpaul, Jud. Cluj	1/1	4803		Reconstituire	act administrativ	26198/880 / 02.02.1998	CJPSDPAT CLUJ	
CHIOREAN	GH	TRAIAN	1		Loc. Sardu, UAT. Sânpaul, Jud. Cluj								

3. SARCINI / DEZMEMBRĂMINTE												
Titular			Data nașterii / CUI	Domiciliu / Sediu	Tipul sarcinii sau al dezmembrămintelor dreptului de proprietate	Cota parte	Identificator entitate asociată	Act juridic			Valoare ipotecă	Tip monedă
Nume / Denumire	Inițiala tatălui	Prenume						Tip act	Nr. act / data	Emitent		
-	-	-	-	-	-	-	-	-	-	-	-	-

4. NOTĂRI, PROCESE, INTERDICȚII				
Tipul notării	Tip act	Nr. act / data	Emitent	Identificator entitate asociată
-	-	-	-	-

5. OBSERVAȚII		
Imobil împrejmuit / neîmprejmuit	Imobil contestat / necontestat	Alte observații
Neîmprejmuit		



REGISTRUL CADASTRAL AL IMOBILELOR

ANEXA Nr. 2

UAT Sânpaul
Zonă cooperativizată (Co)

Sector cadastral nr. 131

1. DESCRIEREA IMOBILULUI																
DATE TEREN											DATE CONSTRUCȚII					
Identificator teren	Adresă imobil	Număr cadastral	Nr. CF	Suprafața măsurată	Intravilan / extra.(I/E)	Nr. top.	Nr. tarla	Nr. parcelă	Categorie folosință	Suprafață parcelă	Identificator construcție	Cod grupă destinație	Suprafața construită	Nr. niveluri	Nr. CF	Constr. cu acte (DA/NU)
4804	Extravilan, UAT. Sânpaul, Jud. Cluj; (Tarla: 57, Parcela: 67)			1400	E		57	67	N	1400						

2. PROPRIETATEA / POSESIA													
Titularul dreptului / posesiei			Proprietar=1 / Posesor=0	Data nașterii / CUI	Domiciliu / Sediul	Cota parte	Identificator entitate asociată	Cotă parte teren UI	Mod de dobândire	Act juridic			Obs. privitoare la proprietar
Nume / Denumire	Inițiala tatălui	Prenume								Tip act	Nr. act / data	Emitent	
BOLBOACĂ	V	MARTA	1		Loc. Sardu, UAT. Sânpaul, Jud. Cluj	1/1	4804		Reconstituire	act administrativ	28067/1098 / 02.02.1998	CJPSPAT CLUJ	

3. SARCINI / DEZMEMBRĂMINTE												
Titular			Data nașterii / CUI	Domiciliu / Sediul	Tipul sarcinii sau al dezmembrămintelor dreptului de proprietate	Cota parte	Identificator entitate asociată	Act juridic			Valoare ipotecă	Tip monedă
Nume / Denumire	Inițiala tatălui	Prenume						Tip act	Nr. act / data	Emitent		
-	-	-	-	-	-	-	-	-	-	-	-	-

4. NOTĂRI, PROCESE, INTERDICȚII				
Tipul notării	Tip act	Nr. act / data	Emitent	Identificator entitate asociată
se notează posesia faptică în favoarea lui - PECANIE RODICA, PA ȘCAALINA-ANCA, BOLBOACĂ CLAUDIU-IOAN, PU ȘCA Ș NICULINA-MIRELA	act administrativ	3329 / 27.10.2022	PRIMĂRIA COMUNEI SÂNPAIL	4804

5. OBSERVAȚII		
Imobil împrejmuit / neîmprejmuit	Imobil contestat / necontestat	Alte observații
Neîmprejmuit		



REGISTRUL CADASTRAL AL IMOBILELOR

ANEXA Nr. 2

UAT Sânpaul
Zonă cooperativizată (Co)

Sector cadastral nr. 131

1. DESCRIEREA IMOBILULUI																
DATE TEREN											DATE CONSTRUCȚII					
Identificator teren	Adresă imobil	Număr cadastral	Nr. CF	Suprafața măsurată	Intravilan / extra.(I/E)	Nr. top.	Nr. tarla	Nr. parcelă	Categorie folosință	Suprafață parcelă	Identificator construcție	Cod grupă destinație	Suprafața construită	Nr. niveluri	Nr. CF	Constr. cu acte (DA/NU)
4805	Extravilan, UAT. Sânpaul, Jud. Cluj; (Tarla: 57, Parcela: 54)			2900	E		57	54	F	2900						

2. PROPRIETATEA / POSESIA													
Titularul dreptului / posesiei			Proprietar=1 / Posesor=0	Data nașterii / CUI	Domiciliu / Sediu	Cota parte	Identificator entitate asociată	Cotă parte teren UI	Mod de dobândire	Act juridic			Obs. privitoare la proprietar
Nume / Denumire	Inițiala tatălui	Prenume								Tip act	Nr. act / data	Emitent	
CHIOREAN	I	VASILE	1		Loc. Topa Mica, UAT. Sânpaul, Jud. Cluj	1/1	4805		Reconstituire	act administrativ	28067/1125 / 09.02.1998	CJPSPAT CLUJ	

3. SARCINI / DEZMEMBRĂMINTE													
Titular			Data nașterii / CUI	Domiciliu / Sediu	Tipul sarcinii sau al dezmembrămintelor dreptului de proprietate	Cota parte	Identificator entitate asociată	Act juridic			Valoare ipotecă	Tip monedă	
Nume / Denumire	Inițiala tatălui	Prenume						Tip act	Nr. act / data	Emitent			
-	-	-	-	-	-	-	-	-	-	-	-	-	-

4. NOTĂRI, PROCESE, INTERDICȚII											
Tipul notării					Tip act		Nr. act / data		Emitent		Identificator entitate asociată
-					-		-		-		-

5. OBSERVAȚII										
Imobil împrejmuit / neîmprejmuit			Imobil contestat / necontestat			Alte observații				
Neîmprejmuit										



REGISTRUL CADASTRAL AL IMOBILELOR

ANEXA Nr. 2

UAT Sânpaul
Zonă cooperativizată (Co)

Sector cadastral nr. 131

1. DESCRIEREA IMOBILULUI																
DATE TEREN											DATE CONSTRUCȚII					
Identificator teren	Adresă imobil	Număr cadastral	Nr. CF	Suprafața măsurată	Intravilan / extra.(I/E)	Nr. top.	Nr. tarla	Nr. parcelă	Categorie folosință	Suprafață parcelă	Identificator construcție	Cod grupă destinație	Suprafața construită	Nr. niveluri	Nr. CF	Constr. cu acte (DA/NU)
4806	Extravilan, UAT. Sânpaul, Jud. Cluj; (Tarla: 33, Parcela: 113)			1000	E		33	113	F	1000						

2. PROPRIETATEA / POSESIA													
Titularul dreptului / posesiei			Proprietar=1 / Posesor=0	Data nașterii / CUI	Domiciliu / Sediul	Cota parte	Identificator entitate asociată	Cotă parte teren UI	Mod de dobândire	Act juridic			Obs. privitoare la proprietar
Nume / Denumire	Inițiala tatălui	Prenume								Tip act	Nr. act / data	Emitent	
SOCACIU	C	GHEORGHE	1		Loc. Sardu, UAT. Sânpaul, Jud. Cluj	1/1	4806		Reconstituire	act administrativ	26198/885 / 25.07.1997	CJPSDPAT CLUJ	

3. SARCINI / DEZMEMBRĂMINTE												
Titular			Data nașterii / CUI	Domiciliu / Sediul	Tipul sarcinii sau al dezmembrămintelor dreptului de proprietate	Cota parte	Identificator entitate asociată	Act juridic			Valoare ipotecă	Tip monedă
Nume / Denumire	Inițiala tatălui	Prenume						Tip act	Nr. act / data	Emitent		
-	-	-	-	-	-	-	-	-	-	-	-	-

4. NOTĂRI, PROCESE, INTERDICȚII				
Tipul notării	Tip act	Nr. act / data	Emitent	Identificator entitate asociată
se notează posesia faptică în favoarea lui - ERBĂNAȚ VIRUCA	act administrativ	3329 / 27.10.2022	PRIMĂRIA COMUNEI SÂNPAUL	4806

5. OBSERVAȚII		
Imobil împrejmuit / neîmprejmuit	Imobil contestat / necontestat	Alte observații
Neîmprejmuit		



REGISTRUL CADASTRAL AL IMOBILELOR

ANEXA Nr. 2

UAT Sânpaul
Zonă cooperativizată (Co)

Sector cadastral nr. 131

1. DESCRIEREA IMOBILULUI																
DATE TEREN											DATE CONSTRUCȚII					
Identificator teren	Adresă imobil	Număr cadastral	Nr. CF	Suprafața măsurată	Intravilan / extra.(I/E)	Nr. top.	Nr. tarla	Nr. parcelă	Categorie folosință	Suprafață parcelă	Identificator construcție	Cod grupă destinație	Suprafața construită	Nr. niveluri	Nr. CF	Constr. cu acte (DA/NU)
4807	Extravilan, UAT. Sânpaul, Jud. Cluj; (Tarla: 33, Parcela: -)			342	E		33		F	342						

2. PROPRIETATEA / POSESIA													
Titularul dreptului / posesiei			Proprietar=1 / Posesor=0	Data nașterii / CUI	Domiciliu / Sediul	Cota parte	Identificator entitate asociată	Cotă parte teren UI	Mod de dobândire	Act juridic			Obs. privitoare la proprietar
Nume / Denumire	Inițiala tatălui	Prenume								Tip act	Nr. act / data	Emitent	
UAT SÂNPAUL			1	4546987	Loc. Sânpaul, UAT. Sânpaul, Jud. Cluj	1/1	4807		Lege	act normativ	7 / 13.03.1996	PARLAMENTUL ROMÂNIEI	Proprietar neidentificat. PROPRIETAR NEIDENTIFICAT

3. SARCINI / DEZMEMBRĂMINTE													
Titular			Data nașterii / CUI	Domiciliu / Sediul	Tipul sarcinii sau al dezmembrămintelor dreptului de proprietate	Cota parte	Identificator entitate asociată	Act juridic			Valoare ipotecă	Tip monedă	
Nume / Denumire	Inițiala tatălui	Prenume						Tip act	Nr. act / data	Emitent			
-	-	-	-	-	-	-	-	-	-	-	-	-	-

4. NOTĂRI, PROCESE, INTERDICȚII				
Tipul notării	Tip act	Nr. act / data	Emitent	Identificator entitate asociată
-	-	-	-	-

5. OBSERVAȚII		
Imobil împrejmuit / neîmprejmuit	Imobil contestat / necontestat	Alte observații
Neîmprejmuit		



REGISTRUL CADASTRAL AL IMOBILELOR

ANEXA Nr. 2

UAT Sânpaul
Zonă cooperativizată (Co)

Sector cadastral nr. 131

1. DESCRIEREA IMOBILULUI																
DATE TEREN											DATE CONSTRUCȚII					
Identificator teren	Adresă imobil	Număr cadastral	Nr. CF	Suprafața măsurată	Intravilan / extra.(I/E)	Nr. top.	Nr. tarla	Nr. parcelă	Categorie folosință	Suprafață parcelă	Identificator construcție	Cod grupă destinație	Suprafața construită	Nr. niveluri	Nr. CF	Constr. cu acte (DA/NU)
4808	Extravilan, UAT. Sânpaul, Jud. Cluj; (Tarla: 57, Parcela: -)			7136	E		57		F	7136						

2. PROPRIETATEA / POSESIA													
Titularul dreptului / posesiei			Proprietar=1 / Posesor=0	Data nașterii / CUI	Domiciliu / Sediul	Cota parte	Identificator entitate asociată	Cotă parte teren UI	Mod de dobândire	Act juridic			Obs. privitoare la proprietar
Nume / Denumire	Inițiala tatălui	Prenume								Tip act	Nr. act / data	Emitent	
UAT SÂNPAUL			1	4546987	Loc. Sânpaul, UAT. Sânpaul, Jud. Cluj	1/1	4808		Lege	act normativ	7 / 13.03.1996	PARLAMENTUL ROMÂNIEI	Proprietar neidentificat. PROPRIETAR NEIDENTIFICAT

3. SARCINI / DEZMEMBRĂMINTE													
Titular			Data nașterii / CUI	Domiciliu / Sediul	Tipul sarcinii sau al dezmembrămintelor dreptului de proprietate	Cota parte	Identificator entitate asociată	Act juridic			Valoare ipotecă	Tip monedă	
Nume / Denumire	Inițiala tatălui	Prenume						Tip act	Nr. act / data	Emitent			
-	-	-	-	-	-	-	-	-	-	-	-	-	-

4. NOTĂRI, PROCESE, INTERDICȚII				
Tipul notării	Tip act	Nr. act / data	Emitent	Identificator entitate asociată
-	-	-	-	-

5. OBSERVAȚII		
Imobil împrejmuit / neîmprejmuit	Imobil contestat / necontestat	Alte observații
Neîmprejmuit		



REGISTRUL CADASTRAL AL IMOBILELOR

ANEXA Nr. 2

UAT Sânpaul
Zonă cooperativizată (Co)

Sector cadastral nr. 131

1. DESCRIEREA IMOBILULUI																
DATE TEREN											DATE CONSTRUCȚII					
Identificator teren	Adresă imobil	Număr cadastral	Nr. CF	Suprafața măsurată	Intravilan / extra.(I/E)	Nr. top.	Nr. tarla	Nr. parcelă	Categorie folosință	Suprafață parcelă	Identificator construcție	Cod grupă destinație	Suprafața construită	Nr. niveluri	Nr. CF	Constr. cu acte (DA/NU)
4809	Extravilan, UAT. Sânpaul, Jud. Cluj; (Tarla: 33, Parcela: 159)			1000	E		33	159	F	1000						

2. PROPRIETATEA / POSESIA																
Titularul dreptului / posesiei			Proprietar=1 / Posesor=0	Data nașterii / CUI	Domiciliu / Sediu	Cota parte	Identificator entitate asociată	Cotă parte teren UI	Mod de dobândire	Act juridic			Obs. privitoare la proprietar			
Nume / Denumire	Inițiala tatălui	Prenume								Tip act	Nr. act / data	Emitent				
CRI ȘAN	V	GHEORGHE	1		Loc. Sardu, UAT. Sânpaul, Jud. Cluj	1/1	4809		Reconstituire	act administrativ	27612/1036 / 17.10.1997	CJPSPAT CLUJ				

3. SARCINI / DEZMEMBRĂMINTE																
Titular			Data nașterii / CUI	Domiciliu / Sediu	Tipul sarcinii sau al dezmembrămintelor dreptului de proprietate	Cota parte	Identificator entitate asociată	Act juridic			Valoare ipotecă	Tip monedă				
Nume / Denumire	Inițiala tatălui	Prenume						Tip act	Nr. act / data	Emitent						
-	-	-	-	-	-	-	-	-	-	-	-	-	-	-	-	-

4. NOTĂRI, PROCESE, INTERDICȚII															
Tipul notării						Tip act		Nr. act / data		Emitent			Identificator entitate asociată		
se notează posesia faptică în favoarea lui - CRI ȘAN CORNEL-COSTEL, CRI ȘAN RADU-MIREL						act administrativ		3329 / 27.10.2022		PRIMĂRIA COMUNEI SÂNPAUL			4809		

5. OBSERVAȚII															
Imobil împrejmuit / neîmprejmuit				Imobil contestat / necontestat				Alte observații							
Neîmprejmuit															



REGISTRUL CADASTRAL AL IMOBILELOR

ANEXA Nr. 2

UAT Sânpaul
Zonă cooperativizată (Co)

Sector cadastral nr. 131

1. DESCRIEREA IMOBILULUI																
DATE TEREN											DATE CONSTRUCȚII					
Identificator teren	Adresă imobil	Număr cadastral	Nr. CF	Suprafața măsurată	Intravilan / extra.(I/E)	Nr. top.	Nr. tarla	Nr. parcelă	Categorie folosință	Suprafață parcelă	Identificator construcție	Cod grupă destinație	Suprafața construită	Nr. niveluri	Nr. CF	Constr. cu acte (DA/NU)
4810	Extravilan, UAT. Sânpaul, Jud. Cluj; (Tarla: 33, Parcela: 151)			2500	E		33	151	F	2500						

2. PROPRIETATEA / POSESIA													
Titularul dreptului / posesiei			Proprietar=1 / Posesor=0	Data nașterii / CUI	Domiciliu / Sediu	Cota parte	Identificator entitate asociată	Cotă parte teren UI	Mod de dobândire	Act juridic			Obs. privitoare la proprietar
Nume / Denumire	Inițiala tatălui	Prenume								Tip act	Nr. act / data	Emitent	
DELEAN	GH	GHEORGHE	1		Loc. Sardu, UAT. Sânpaul, Jud. Cluj	1/1	4810		Reconstituire	act administrativ	28067/1120 / 06.02.1998	CJPSDPAT CLUJ	
DELEAN	GH	VASILE	1		Loc. Sardu, UAT. Sânpaul, Jud. Cluj								

3. SARCINI / DEZMEMBRĂMINTE												
Titular			Data nașterii / CUI	Domiciliu / Sediu	Tipul sarcinii sau al dezmembrămintelor dreptului de proprietate	Cota parte	Identificator entitate asociată	Act juridic			Valoare ipotecă	Tip monedă
Nume / Denumire	Inițiala tatălui	Prenume						Tip act	Nr. act / data	Emitent		
-	-	-	-	-	-	-	-	-	-	-	-	-

4. NOTĂRI, PROCESE, INTERDICȚII				
Tipul notării	Tip act	Nr. act / data	Emitent	Identificator entitate asociată
-	-	-	-	-

5. OBSERVAȚII		
Imobil împrejmuit / neîmprejmuit	Imobil contestat / necontestat	Alte observații
Neîmprejmuit		



REGISTRUL CADASTRAL AL IMOBILELOR

ANEXA Nr. 2

UAT Sânpaul
Zonă cooperativizată (Co)

Sector cadastral nr. 131

1. DESCRIEREA IMOBILULUI																
DATE TEREN											DATE CONSTRUCȚII					
Identificator teren	Adresă imobil	Număr cadastral	Nr. CF	Suprafața măsurată	Intravilan / extra.(I/E)	Nr. top.	Nr. tarla	Nr. parcelă	Categorie folosință	Suprafață parcelă	Identificator construcție	Cod grupă destinație	Suprafața construită	Nr. niveluri	Nr. CF	Constr. cu acte (DA/NU)
4811	Extravilan, UAT. Sânpaul, Jud. Cluj; (Tarla: 33, Parcela: 161)			1500	E		33	161	F	1500						

2. PROPRIETATEA / POSESIA													
Titularul dreptului / posesiei			Proprietar=1 / Posesor=0	Data nașterii / CUI	Domiciliu / Sediu	Cota parte	Identificator entitate asociată	Cotă parte teren UI	Mod de dobândire	Act juridic			Obs. privitoare la proprietar
Nume / Denumire	Inițiala tatălui	Prenume								Tip act	Nr. act / data	Emitent	
DELEAN	P	GHEORGHE	1		Loc. Sardu, UAT. Sânpaul, Jud. Cluj	1/1	4811		Reconstituire	act administrativ	28067/1126 / 09.02.1998	CJPSPAT CLUJ	

3. SARCINI / DEZMEMBRĂMINTE												
Titular			Data nașterii / CUI	Domiciliu / Sediu	Tipul sarcinii sau al dezmembrămintelor dreptului de proprietate	Cota parte	Identificator entitate asociată	Act juridic			Valoare ipotecă	Tip monedă
Nume / Denumire	Inițiala tatălui	Prenume						Tip act	Nr. act / data	Emitent		
-	-	-	-	-	-	-	-	-	-	-	-	-

4. NOTĂRI, PROCESE, INTERDICȚII				
Tipul notării	Tip act	Nr. act / data	Emitent	Identificator entitate asociată
se notează posesia faptică în favoarea lui - PRIPON TRAIAN	act administrativ	3329 / 27.10.2022	PRIMĂRIA COMUNEI SÂNPAUL	4811

5. OBSERVAȚII		
Imobil împrejmuit / neîmprejmuit	Imobil contestat / necontestat	Alte observații
Neîmprejmuit		



REGISTRUL CADASTRAL AL IMOBILELOR

ANEXA Nr. 2

UAT Sânpaul
Zonă cooperativizată (Co)

Sector cadastral nr. 131

1. DESCRIEREA IMOBILULUI																
DATE TEREN											DATE CONSTRUCȚII					
Identificator teren	Adresă imobil	Număr cadastral	Nr. CF	Suprafața măsurată	Intravilan / extra.(I/E)	Nr. top.	Nr. tarla	Nr. parcelă	Categorie folosință	Suprafață parcelă	Identificator construcție	Cod grupă destinație	Suprafața construită	Nr. niveluri	Nr. CF	Constr. cu acte (DA/NU)
4812	Extravilan, UAT. Sânpaul, Jud. Cluj; (Tarla: 33, Parcela: 160)			1500	E		33	160	F	1500						

2. PROPRIETATEA / POSESIA													
Titularul dreptului / posesiei			Proprietar=1 / Posesor=0	Data nașterii / CUI	Domiciliu / Sediu	Cota parte	Identificator entitate asociată	Cotă parte teren UI	Mod de dobândire	Act juridic			Obs. privitoare la proprietar
Nume / Denumire	Inițiala tatălui	Prenume								Tip act	Nr. act / data	Emitent	
BIRI Ș	GH	TODOR	1		Loc. Sardu, UAT. Sânpaul, Jud. Cluj	1/1	4812		Reconstituire	act administrativ	28072/993 / 21.08.1997	CJPSDPAT CLUJ	
BIRI Ș	GH	TRAIAN	1		Loc. Sardu, UAT. Sânpaul, Jud. Cluj								
BIRI Ș	GH	ROMAN	1		Loc. Sardu, UAT. Sânpaul, Jud. Cluj								
BIRI Ș	GH	IOAN	1		Loc. Sardu, UAT. Sânpaul, Jud. Cluj								

3. SARCINI / DEZMEMBRĂMINTE												
Titular			Data nașterii / CUI	Domiciliu / Sediu	Tipul sarcinii sau al dezmembrămintelor dreptului de proprietate	Cota parte	Identificator entitate asociată	Act juridic			Valoare ipotecă	Tip monedă
Nume / Denumire	Inițiala tatălui	Prenume						Tip act	Nr. act / data	Emitent		
-	-	-	-	-	-	-	-	-	-	-	-	-

4. NOTĂRI, PROCESE, INTERDICȚII				
Tipul notării	Tip act	Nr. act / data	Emitent	Identificator entitate asociată
-	-	-	-	-

5. OBSERVAȚII		
Imobil împrejmuit / neîmprejmuit	Imobil contestat / necontestat	Alte observații
Neîmprejmuit		



REGISTRUL CADASTRAL AL IMOBILELOR

ANEXA Nr. 2

UAT Sânpaul
Zonă cooperativizată (Co)

Sector cadastral nr. 131

1. DESCRIEREA IMOBILULUI																
DATE TEREN											DATE CONSTRUCȚII					
Identificator teren	Adresă imobil	Număr cadastral	Nr. CF	Suprafața măsurată	Intravilan / extra.(I/E)	Nr. top.	Nr. tarla	Nr. parcelă	Categorie folosință	Suprafață parcelă	Identificator construcție	Cod grupă destinație	Suprafața construită	Nr. niveluri	Nr. CF	Constr. cu acte (DA/NU)
4813	Extravilan, UAT. Sânpaul, Jud. Cluj; (Tarla: 33, Parcela: 150)			1000	E		33	150	F	1000						

2. PROPRIETATEA / POSESIA													
Titularul dreptului / posesiei			Proprietar=1 / Posesor=0	Data nașterii / CUI	Domiciliu / Sediu	Cota parte	Identificator entitate asociată	Cotă parte teren UI	Mod de dobândire	Act juridic			Obs. privitoare la proprietar
Nume / Denumire	Inițiala tatălui	Prenume								Tip act	Nr. act / data	Emitent	
BIRI Ș	I	ANA	1		Loc. Sardu, UAT. Sânpaul, Jud. Cluj	1/1	4813		Reconstituire	act administrativ	26198/832 / 15.07.1997	CJPSPAT CLUJ	

3. SARCINI / DEZMEMBRĂMINTE												
Titular			Data nașterii / CUI	Domiciliu / Sediu	Tipul sarcinii sau al dezmembrămintelor dreptului de proprietate	Cota parte	Identificator entitate asociată	Act juridic			Valoare ipotecă	Tip monedă
Nume / Denumire	Inițiala tatălui	Prenume						Tip act	Nr. act / data	Emitent		
-	-	-	-	-	-	-	-	-	-	-	-	-

4. NOTĂRI, PROCESE, INTERDICȚII										
Tipul notării					Tip act	Nr. act / data	Emitent		Identificator entitate asociată	
se notează posesia faptică în favoarea lui - MAIER GHEORGHE					act administrativ	3329 / 27.10.2022	PRIMĂRIA COMUNEI SÂNPAUL		4813	

5. OBSERVAȚII										
Imobil împrejmuit / neîmprejmuit			Imobil contestat / necontestat			Alte observații				
Neîmprejmuit										



REGISTRUL CADASTRAL AL IMOBILELOR

ANEXA Nr. 2

UAT Sânpaul
Zonă cooperativizată (Co)

Sector cadastral nr. 131

1. DESCRIEREA IMOBILULUI																
DATE TEREN											DATE CONSTRUCȚII					
Identificator teren	Adresă imobil	Număr cadastral	Nr. CF	Suprafața măsurată	Intravilan / extra.(I/E)	Nr. top.	Nr. tarla	Nr. parcelă	Categorie folosință	Suprafață parcelă	Identificator construcție	Cod grupă destinație	Suprafața construită	Nr. niveluri	Nr. CF	Constr. cu acte (DA/NU)
4814	Extravilan, UAT. Sânpaul, Jud. Cluj; (Tarla: 33, Parcela: 149)			2000	E		33	149	F	2000						

2. PROPRIETATEA / POSESIA													
Titularul dreptului / posesiei			Proprietar=1 / Posesor=0	Data nașterii / CUI	Domiciliu / Sediu	Cota parte	Identificator entitate asociată	Cotă parte teren UI	Mod de dobândire	Act juridic			Obs. privitoare la proprietar
Nume / Denumire	Inițiala tatălui	Prenume								Tip act	Nr. act / data	Emitent	
AL-COUDSI		FELICIA	1	20.03.1957	Loc. Cluj-Napoca, Calea. FLORE ȘTI, Nr.81, Ap.205, UAT. Cluj-Napoca, Jud. Cluj	1/1	4814		Succesiune	act notarial	84 / 19.10.2021	BNP MURE ȘAN DORINA AURORA SILVIA	

3. SARCINI / DEZMEMBRĂMINTE													
Titular			Data nașterii / CUI	Domiciliu / Sediu	Tipul sarcinii sau al dezmembrămintelor dreptului de proprietate	Cota parte	Identificator entitate asociată	Act juridic			Valoare ipotecă	Tip monedă	
Nume / Denumire	Inițiala tatălui	Prenume						Tip act	Nr. act / data	Emitent			
-	-	-	-	-	-	-	-	-	-	-	-	-	-

4. NOTĂRI, PROCESE, INTERDICȚII				
Tipul notării	Tip act	Nr. act/ data	Emitent	Identificator entitate asociată
-	-	-	-	-

5. OBSERVAȚII		
Imobil împrejmuit/ neîmprejmuit	Imobil contestat/ necontestat	Alte observații
Neîmprejmuit		



REGISTRUL CADASTRAL AL IMOBILELOR

ANEXA Nr. 2

UAT Sânpaul
Zonă cooperativizată (Co)

Sector cadastral nr. 131

1. DESCRIEREA IMOBILULUI																
DATE TEREN											DATE CONSTRUCȚII					
Identificator teren	Adresă imobil	Număr cadastral	Nr. CF	Suprafața măsurată	Intravilan / extra.(I/E)	Nr. top.	Nr. tarla	Nr. parcelă	Categorie folosință	Suprafață parcelă	Identificator construcție	Cod grupă destinație	Suprafața construită	Nr. niveluri	Nr. CF	Constr. cu acte (DA/NU)
4815	Extravilan, UAT. Sânpaul, Jud. Cluj; (Tarla: 33, Parcela: 117/1)			500	E		33	117/1	F	500						

2. PROPRIETATEA / POSESIA													
Titularul dreptului / posesiei			Proprietar=1 / Posesor=0	Data nașterii / CUI	Domiciliu / Sediul	Cota parte	Identificator entitate asociată	Cotă parte teren UI	Mod de dobândire	Act juridic			Obs. privitoare la proprietar
Nume / Denumire	Inițiala tatălui	Prenume								Tip act	Nr. act / data	Emitent	
DELEAN	P	IOAN	1		Loc. Sardu, UAT. Sânpaul, Jud. Cluj	1/1	4815		Reconstituire	act administrativ	27612/1001 / 09.10.1997	CJPSPAT CLUJ	

3. SARCINI / DEZMEMBRĂMINTE												
Titular			Data nașterii / CUI	Domiciliu / Sediul	Tipul sarcinii sau al dezmembrămintelor dreptului de proprietate	Cota parte	Identificator entitate asociată	Act juridic			Valoare ipotecă	Tip monedă
Nume / Denumire	Inițiala tatălui	Prenume						Tip act	Nr. act / data	Emitent		
-	-	-	-	-	-	-	-	-	-	-	-	-

4. NOTĂRI, PROCESE, INTERDICȚII				
Tipul notării	Tip act	Nr. act / data	Emitent	Identificator entitate asociată
se notează posesia faptică în favoarea lui - DELEAN PETRU, DELEAN EUGEN, DELEAN IOAN, DELEAN CORNEL	act administrativ	3329 / 27.10.2022	PRIMĂRIA COMUNEI SÂNPAIL	4815

5. OBSERVAȚII		
Imobil împrejmuit / neîmprejmuit	Imobil contestat / necontestat	Alte observații
Neîmprejmuit		



REGISTRUL CADASTRAL AL IMOBILELOR

ANEXA Nr. 2

UAT Sânpaul
Zonă cooperativizată (Co)

Sector cadastral nr. 131

1. DESCRIEREA IMOBILULUI																
DATE TEREN											DATE CONSTRUCȚII					
Identificator teren	Adresă imobil	Număr cadastral	Nr. CF	Suprafața măsurată	Intravilan / extra.(I/E)	Nr. top.	Nr. tarla	Nr. parcelă	Categorie folosință	Suprafață parcelă	Identificator construcție	Cod grupă destinație	Suprafața construită	Nr. niveluri	Nr. CF	Constr. cu acte (DA/NU)
4816	Extravilan, UAT. Sânpaul, Jud. Cluj; (Tarla: 33, Parcela: 131)			1200	E		33	131	F	1200						

2. PROPRIETATEA / POSESIA													
Titularul dreptului / posesiei			Proprietar=1 / Posesor=0	Data nașterii / CUI	Domiciliu / Sediu	Cota parte	Identificator entitate asociată	Cotă parte teren UI	Mod de dobândire	Act juridic			Obs. privitoare la proprietar
Nume / Denumire	Inițiala tatălui	Prenume								Tip act	Nr. act / data	Emitent	
TOANCĂ	GH	VASILE	1		Loc. Sardu, UAT. Sânpaul, Jud. Cluj	1/1	4816		Reconstituire	act administrativ	28027/1459 / 23.07.1998	CJPSPAT CLUJ	

3. SARCINI / DEZMEMBRĂMINTE												
Titular			Data nașterii / CUI	Domiciliu / Sediu	Tipul sarcinii sau al dezmembrămintelor dreptului de proprietate	Cota parte	Identificator entitate asociată	Act juridic			Valoare ipotecă	Tip monedă
Nume / Denumire	Inițiala tatălui	Prenume						Tip act	Nr. act / data	Emitent		
-	-	-	-	-	-	-	-	-	-	-	-	-

4. NOTĂRI, PROCESE, INTERDICȚII											
Tipul notării					Tip act		Nr. act / data		Emitent		Identificator entitate asociată
se notează posesia faptică în favoarea lui - TOANCA MARIA					act administrativ		3329 / 27.10.2022		PRIMĂRIA COMUNEI SÂNPAUL		4816

5. OBSERVAȚII										
Imobil împrejmuit / neîmprejmuit			Imobil contestat / necontestat				Alte observații			
Neîmprejmuit										



REGISTRUL CADASTRAL AL IMOBILELOR

ANEXA Nr. 2

UAT Sânpaul
Zonă cooperativizată (Co)

Sector cadastral nr. 131

1. DESCRIEREA IMOBILULUI																
DATE TEREN											DATE CONSTRUCȚII					
Identificator teren	Adresă imobil	Număr cadastral	Nr. CF	Suprafața măsurată	Intravilan / extra.(I/E)	Nr. top.	Nr. tarla	Nr. parcelă	Categorie folosință	Suprafață parcelă	Identificator construcție	Cod grupă destinație	Suprafața construită	Nr. niveluri	Nr. CF	Constr. cu acte (DA/NU)
4817	Extravilan, UAT. Sânpaul, Jud. Cluj; (Tarla: 33, Parcela: 130)			1000	E		33	130	F	1000						

2. PROPRIETATEA / POSESIA													
Titularul dreptului / posesiei			Proprietar=1 / Posesor=0	Data nașterii / CUI	Domiciliu / Sediu	Cota parte	Identificator entitate asociată	Cotă parte teren UI	Mod de dobândire	Act juridic			Obs. privitoare la proprietar
Nume / Denumire	Inițiala tatălui	Prenume								Tip act	Nr. act / data	Emitent	
CIOTOI	V	IOAN	1		Loc. Sardu, UAT. Sânpaul, Jud. Cluj	1/1	4817		Reconstituire	act administrativ	27612/1088 / 31.10.1997	CJPSDPAT CLUJ	
CIOTOI	V	GAVRIL	1		Loc. Sardu, UAT. Sânpaul, Jud. Cluj								
CIOTOI	V	VASILE	1		Loc. Sardu, UAT. Sânpaul, Jud. Cluj								

3. SARCINI / DEZMEMBRĂMINTE												
Titular			Data nașterii / CUI	Domiciliu / Sediu	Tipul sarcinii sau al dezmembrămintelor dreptului de proprietate	Cota parte	Identificator entitate asociată	Act juridic			Valoare ipotecă	Tip monedă
Nume / Denumire	Inițiala tatălui	Prenume						Tip act	Nr. act / data	Emitent		
-	-	-	-	-	-	-	-	-	-	-	-	-

4. NOTĂRI, PROCESE, INTERDICȚII				
Tipul notării	Tip act	Nr. act / data	Emitent	Identificator entitate asociată
-	-	-	-	-

5. OBSERVAȚII		
Imobil împrejmuit / neîmprejmuit	Imobil contestat / necontestat	Alte observații
Neîmprejmuit		



REGISTRUL CADASTRAL AL IMOBILELOR

ANEXA Nr. 2

UAT Sânpaul
Zonă cooperativizată (Co)

Sector cadastral nr. 131

1. DESCRIEREA IMOBILULUI																
DATE TEREN											DATE CONSTRUCȚII					
Identificator teren	Adresă imobil	Număr cadastral	Nr. CF	Suprafața măsurată	Intravilan / extra.(I/E)	Nr. top.	Nr. tarla	Nr. parcelă	Categorie folosință	Suprafață parcelă	Identificator construcție	Cod grupă destinație	Suprafața construită	Nr. niveluri	Nr. CF	Constr. cu acte (DA/NU)
4818	Extravilan, UAT. Sânpaul, Jud. Cluj; (Tarla: 33, Parcela: 117/2)			500	E		33	117/2	F	500						

2. PROPRIETATEA / POSESIA													
Titularul dreptului / posesiei			Proprietar=1 / Posesor=0	Data nașterii / CUI	Domiciliu / Sediul	Cota parte	Identificator entitate asociată	Cotă parte teren UI	Mod de dobândire	Act juridic			Obs. privitoare la proprietar
Nume / Denumire	Inițiala tatălui	Prenume								Tip act	Nr. act / data	Emitent	
DELEAN	P	IOAN	1		Loc. Sardu, UAT. Sânpaul, Jud. Cluj	1/1	4818		Reconstituire	act administrativ	27612/1001 / 09.10.1997	CJPSPAT CLUJ	

3. SARCINI / DEZMEMBRĂMINTE													
Titular			Data nașterii / CUI	Domiciliu / Sediul	Tipul sarcinii sau al dezmembrămintelor dreptului de proprietate	Cota parte	Identificator entitate asociată	Act juridic			Valoare ipotecă	Tip monedă	
Nume / Denumire	Inițiala tatălui	Prenume						Tip act	Nr. act / data	Emitent			
-	-	-	-	-	-	-	-	-	-	-	-	-	-

4. NOTĂRI, PROCESE, INTERDICȚII				
Tipul notării	Tip act	Nr. act / data	Emitent	Identificator entitate asociată
se notează posesia faptică în favoarea lui - DELEAN PETRU, DELEAN EUGEN, DELEAN IOAN, DELEAN CORNEL	act administrativ	3329 / 27.10.2022	PRIMĂRIA COMUNEI SÂNPAIL	4818

5. OBSERVAȚII		
Imobil împrejmuit / neîmprejmuit	Imobil contestat / necontestat	Alte observații
Neîmprejmuit		



REGISTRUL CADASTRAL AL IMOBILELOR

ANEXA Nr. 2

UAT Sânpaul
Zonă cooperativizată (Co)

Sector cadastral nr. 131

1. DESCRIEREA IMOBILULUI																
DATE TEREN											DATE CONSTRUCȚII					
Identificator teren	Adresă imobil	Număr cadastral	Nr. CF	Suprafața măsurată	Intravilan / extra.(I/E)	Nr. top.	Nr. tarla	Nr. parcelă	Categorie folosință	Suprafață parcelă	Identificator construcție	Cod grupă destinație	Suprafața construită	Nr. niveluri	Nr. CF	Constr. cu acte (DA/NU)
4819	Extravilan, UAT. Sânpaul, Jud. Cluj; (Tarla: 33, Parcela: 127)			300	E		33	127	F	300						

2. PROPRIETATEA / POSESIA													
Titularul dreptului / posesiei			Proprietar=1 / Posesor=0	Data nașterii / CUI	Domiciliu / Sediul	Cota parte	Identificator entitate asociată	Cotă parte teren UI	Mod de dobândire	Act juridic			Obs. privitoare la proprietar
Nume / Denumire	Inițiala tatălui	Prenume								Tip act	Nr. act / data	Emitent	
ONE Ș	V	VASILE	1		Loc. Sardu, UAT. Sânpaul, Jud. Cluj	1/1	4819		Reconstituire	act administrativ	28067/1162 / 18.02.1998	CJPSDPAT CLUJ	
IU ȘAN	V	VALERIA	1		Loc. Topa Mica, UAT. Sânpaul, Jud. Cluj								

3. SARCINI / DEZMEMBRĂMINTE													
Titular			Data nașterii / CUI	Domiciliu / Sediul	Tipul sarcinii sau al dezmembrămintelor dreptului de proprietate	Cota parte	Identificator entitate asociată	Act juridic			Valoare ipotecă	Tip monedă	
Nume / Denumire	Inițiala tatălui	Prenume						Tip act	Nr. act / data	Emitent			
-	-	-	-	-	-	-	-	-	-	-	-	-	-

4. NOTĂRI, PROCESE, INTERDICȚII				
Tipul notării	Tip act	Nr. act / data	Emitent	Identificator entitate asociată
-	-	-	-	-

5. OBSERVAȚII		
Imobil împrejmuit / neîmprejmuit	Imobil contestat / necontestat	Alte observații
Neîmprejmuit		



REGISTRUL CADASTRAL AL IMOBILELOR

ANEXA Nr. 2

UAT Sânpaul
Zonă cooperativizată (Co)

Sector cadastral nr. 131

1. DESCRIEREA IMOBILULUI																
DATE TEREN											DATE CONSTRUCȚII					
Identificator teren	Adresă imobil	Număr cadastral	Nr. CF	Suprafața măsurată	Intravilan / extra.(I/E)	Nr. top.	Nr. tarla	Nr. parcelă	Categorie folosință	Suprafață parcelă	Identificator construcție	Cod grupă destinație	Suprafața construită	Nr. niveluri	Nr. CF	Constr. cu acte (DA/NU)
4820	Extravilan, UAT. Sânpaul, Jud. Cluj; (Tarla: 33, Parcela: 125/2)			1800	E		33	125/2	N	1800						

2. PROPRIETATEA / POSESIA													
Titularul dreptului / posesiei			Proprietar=1 / Posesor=0	Data nașterii / CUI	Domiciliu / Sediul	Cota parte	Identificator entitate asociată	Cotă parte teren UI	Mod de dobândire	Act juridic			Obs. privitoare la proprietar
Nume / Denumire	Inițiala tatălui	Prenume								Tip act	Nr. act / data	Emitent	
STAN		SANDA MARIANA	1		Loc. Cluj-Napoca, UAT. Cluj-Napoca, Jud. Cluj	1/1	4820		Reconstituire	act administrativ	25857/1499 / 06.08.1998	CJPSDPAT CLUJ	
SCOLCA		LUCIA DOINA	1		Loc. Cluj-Napoca, UAT. Cluj-Napoca, Jud. Cluj								

3. SARCINI / DEZMEMBRĂMINTE												
Titular			Data nașterii / CUI	Domiciliu / Sediul	Tipul sarcinii sau al dezmembrămintelor dreptului de proprietate	Cota parte	Identificator entitate asociată	Act juridic			Valoare ipotecă	Tip monedă
Nume / Denumire	Inițiala tatălui	Prenume						Tip act	Nr. act / data	Emitent		
-	-	-	-	-	-	-	-	-	-	-	-	-

4. NOTĂRI, PROCESE, INTERDICȚII				
Tipul notării	Tip act	Nr. act / data	Emitent	Identificator entitate asociată
-	-	-	-	-

5. OBSERVAȚII		
Imobil împrejmuit / neîmprejmuit	Imobil contestat / necontestat	Alte observații
Neîmprejmuit		



REGISTRUL CADASTRAL AL IMOBILELOR

ANEXA Nr. 2

UAT Sânpaul
Zonă cooperativizată (Co)

Sector cadastral nr. 131

1. DESCRIEREA IMOBILULUI											DATE CONSTRUCȚII					
DATE TEREN																
Identificator teren	Adresă imobil	Număr cadastral	Nr. CF	Suprafața măsurată	Intravilan / extra.(I/E)	Nr. top.	Nr. tarla	Nr. parcelă	Categorie folosință	Suprafață parcelă	Identificator construcție	Cod grupă destinație	Suprafața construită	Nr. niveluri	Nr. CF	Constr. cu acte (DA/NU)
4821	Extravilan, UAT. Sânpaul, Jud. Cluj; (Tarla: 57, Parcela: 53)			2900	E		57	53	A	2900						

2. PROPRIETATEA / POSESIA													
Titularul dreptului / posesiei			Proprietar=1 / Posesor=0	Data nașterii / CUI	Domiciliu / Sediu	Cota parte	Identificator entitate asociată	Cotă parte teren UI	Mod de dobândire	Act juridic			Obs. privitoare la proprietar
Nume / Denumire	Inițiala tatălui	Prenume								Tip act	Nr. act / data	Emitent	
FELECAN		EMILEA-MARIA	1	06.01.1965	Loc. Cluj-Napoca, Str. LUNII, Nr.26, Bl.L1, Ap.7, UAT. Cluj-Napoca, Jud. Cluj	1/2	4821		Succesiune	act notarial	74 / 22.10.2015	BNP DOBRE ION	
TONEA		ANCA-ALINA	1	20.10.1975	Loc. Reghin, Str. PICTOR NICOLAE GRIGORESCU, Nr.2, UAT. Reghin, Jud. Mureș	1/2	4821		Succesiune	act notarial	74 / 22.10.2015	BNP DOBRE ION	

3. SARCINI / DEZMEMBRĂMINTE													
Titular			Data nașterii / CUI	Domiciliu / Sediu	Tipul sarcinii sau al dezmembrămintelor dreptului de proprietate	Cota parte	Identificator entitate asociată	Act juridic			Valoare ipotecă	Tip monedă	
Nume / Denumire	Inițiala tatălui	Prenume						Tip act	Nr. act / data	Emitent			
-	-	-	-	-	-	-	-	-	-	-	-	-	-

4. NOTĂRI, PROCESE, INTERDICȚII				
Tipul notării	Tip act	Nr. act / data	Emitent	Identificator entitate asociată
-	-	-	-	-

5. OBSERVAȚII		
Imobil împrejmuit / neîmprejmuit	Imobil contestat / necontestat	Alte observații
Neîmprejmuit		



REGISTRUL CADASTRAL AL IMOBILELOR

ANEXA Nr. 2

UAT Sânpaul
Zonă cooperativizată (Co)

Sector cadastral nr. 131

1. DESCRIEREA IMOBILULUI																
DATE TEREN											DATE CONSTRUCȚII					
Identificator teren	Adresă imobil	Număr cadastral	Nr. CF	Suprafața măsurată	Intravilan / extra.(I/E)	Nr. top.	Nr. tarla	Nr. parcelă	Categorie folosință	Suprafață parcelă	Identificator construcție	Cod grupă destinație	Suprafața construită	Nr. niveluri	Nr. CF	Constr. cu acte (DA/NU)
4822	Extravilan, UAT. Sânpaul, Jud. Cluj; (Tarla: 57, Parcela: 88)			5800	E		57	88	A	5800						

2. PROPRIETATEA / POSESIA													
Titularul dreptului / posesiei			Proprietar=1 / Posesor=0	Data nașterii / CUI	Domiciliu / Sediu	Cota parte	Identificator entitate asociată	Cotă parte teren UI	Mod de dobândire	Act juridic			Obs. privitoare la proprietar
Nume / Denumire	Inițiala tatălui	Prenume								Tip act	Nr. act / data	Emitent	
POP		GHEORGHE	1		Loc. Sardu, UAT. Sânpaul, Jud. Cluj	1/1	4822		Reconstituire	act administrativ	26198/831 / 14.07.1997	CJPSDPAT CLUJ	

3. SARCINI / DEZMEMBRĂMINTE													
Titular			Data nașterii / CUI	Domiciliu / Sediu	Tipul sarcinii sau al dezmembrămintelor dreptului de proprietate	Cota parte	Identificator entitate asociată	Act juridic			Valoare ipotecă	Tip monedă	
Nume / Denumire	Inițiala tatălui	Prenume						Tip act	Nr. act / data	Emitent			
-	-	-	-	-	-	-	-	-	-	-	-	-	-

4. NOTĂRI, PROCESE, INTERDICȚII				
Tipul notării	Tip act	Nr. act / data	Emitent	Identificator entitate asociată
se notează posesia faptică în favoarea lui - POP EUGEN-ION	act administrativ	3329 / 27.10.2022	PRIMĂRIA COMUNEI SÂNPAUL	4822

5. OBSERVAȚII		
Imobil împrejmuit / neîmprejmuit	Imobil contestat / necontestat	Alte observații
Neîmprejmuit		



REGISTRUL CADASTRAL AL IMOBILELOR

ANEXA Nr. 2

UAT Sânpaul
Zonă cooperativizată (Co)

Sector cadastral nr. 131

1. DESCRIEREA IMOBILULUI																
DATE TEREN											DATE CONSTRUCȚII					
Identificator teren	Adresă imobil	Număr cadastral	Nr. CF	Suprafața măsurată	Intravilan / extra.(I/E)	Nr. top.	Nr. tarla	Nr. parcelă	Categorie folosință	Suprafață parcelă	Identificator construcție	Cod grupă destinație	Suprafața construită	Nr. niveluri	Nr. CF	Constr. cu acte (DA/NU)
4823	Extravilan, UAT. Sânpaul, Jud. Cluj; (Tarla: 33, Parcela: 125/1)			1800	E		33	125/1	F	1800						

2. PROPRIETATEA / POSESIA													
Titularul dreptului / posesiei			Proprietar=1 / Posesor=0	Data nașterii / CUI	Domiciliu / Sediul	Cota parte	Identificator entitate asociată	Cotă parte teren UI	Mod de dobândire	Act juridic			Obs. privitoare la proprietar
Nume / Denumire	Inițiala tatălui	Prenume								Tip act	Nr. act / data	Emitent	
STAN		SANDA MARIANA	1		Loc. Cluj-Napoca, UAT. Cluj-Napoca, Jud. Cluj	1/1	4823		Reconstituire	act administrativ	25857/1499 / 06.08.1998	CJPSDPAT CLUJ	
SCOLCA		LUCIA DOINA	1		Loc. Cluj-Napoca, UAT. Cluj-Napoca, Jud. Cluj								

3. SARCINI / DEZMEMBRĂMINTE												
Titular			Data nașterii / CUI	Domiciliu / Sediul	Tipul sarcinii sau al dezmembrămintelor dreptului de proprietate	Cota parte	Identificator entitate asociată	Act juridic			Valoare ipotecă	Tip monedă
Nume / Denumire	Inițiala tatălui	Prenume						Tip act	Nr. act / data	Emitent		
-	-	-	-	-	-	-	-	-	-	-	-	-

4. NOTĂRI, PROCESE, INTERDICȚII				
Tipul notării	Tip act	Nr. act/ data	Emitent	Identificator entitate asociată
-	-	-	-	-

5. OBSERVAȚII		
Imobil împrejmuit/ neîmprejmuit	Imobil contestat/ necontestat	Alte observații
Neîmprejmuit		



REGISTRUL CADASTRAL AL IMOBILELOR

ANEXA Nr. 2

UAT Sânpaul
Zonă cooperativizată (Co)

Sector cadastral nr. 131

1. DESCRIEREA IMOBILULUI																
DATE TEREN											DATE CONSTRUCȚII					
Identificator teren	Adresă imobil	Număr cadastral	Nr. CF	Suprafața măsurată	Intravilan / extra.(I/E)	Nr. top.	Nr. tarla	Nr. parcelă	Categorie folosință	Suprafață parcelă	Identificator construcție	Cod grupă destinație	Suprafața construită	Nr. niveluri	Nr. CF	Constr. cu acte (DA/NU)
4824	Extravilan, UAT. Sânpaul, Jud. Cluj; (Tarla: 33, Parcela: 124/2)			1800	E		33	124/2	N	1800						

2. PROPRIETATEA / POSESIA													
Titularul dreptului / posesiei			Proprietar=1 / Posesor=0	Data nașterii / CUI	Domiciliu / Sediu	Cota parte	Identificator entitate asociată	Cotă parte teren UI	Mod de dobândire	Act juridic			Obs. privitoare la proprietar
Nume / Denumire	Inițiala tatălui	Prenume								Tip act	Nr. act / data	Emitent	
DELEAN	P	GHEORGHE	1		Loc. Sardu, UAT. Sânpaul, Jud. Cluj	1/1	4824		Reconstituire	act administrativ	28067/1128 / 10.02.1998	CJPSPAT CLUJ	

3. SARCINI / DEZMEMBRĂMINTE													
Titular			Data nașterii / CUI	Domiciliu / Sediu	Tipul sarcinii sau al dezmembrămintelor dreptului de proprietate	Cota parte	Identificator entitate asociată	Act juridic			Valoare ipotecă	Tip monedă	
Nume / Denumire	Inițiala tatălui	Prenume						Tip act	Nr. act / data	Emitent			
-	-	-	-	-	-	-	-	-	-	-	-	-	-

4. NOTĂRI, PROCESE, INTERDICȚII										
Tipul notării					Tip act	Nr. act / data	Emitent		Identificator entitate asociată	
se notează posesia faptică în favoarea lui - PRIPON VALERIA					act administrativ	3329 / 27.10.2022	PRIMĂRIA COMUNEI SÂNPAUL		4824	

5. OBSERVAȚII										
Imobil împrejmuit / neîmprejmuit			Imobil contestat / necontestat			Alte observații				
Neîmprejmuit										



REGISTRUL CADASTRAL AL IMOBILELOR

ANEXA Nr. 2

UAT Sânpaul
Zonă cooperativizată (Co)

Sector cadastral nr. 131

1. DESCRIEREA IMOBILULUI																
DATE TEREN											DATE CONSTRUCȚII					
Identificator teren	Adresă imobil	Număr cadastral	Nr. CF	Suprafața măsurată	Intravilan / extra.(I/E)	Nr. top.	Nr. tarla	Nr. parcelă	Categorie folosință	Suprafață parcelă	Identificator construcție	Cod grupă destinație	Suprafața construită	Nr. niveluri	Nr. CF	Constr. cu acte (DA/NU)
4825	Extravilan, Loc. Berindu, UAT. Sânpaul, Jud. Cluj; (Tarla: 33, Parcela: 112/1)		50630	1500	E		33	112/1	F	1500						

2. PROPRIETATEA / POSESIA													
Titularul dreptului / posesiei			Proprietar=1 / Posesor=0	Data nașterii / CUI	Domiciliu / Sediu	Cota parte	Identificator entitate asociată	Cotă parte teren UI	Mod de dobândire	Act juridic			Obs. privitoare la proprietar
Nume / Denumire	Inițiala tatălui	Prenume								Tip act	Nr. act / data	Emitent	
FEHER		MARIA	1	24.06.1940	Romania, Jud. CLUJ, Loc. Sardu, Nr. Postal 191	1/1	4825		Succesiune	act notarial	21 / 10.04.2012	BNP AMALIA MARGA	bun propriu

3. SARCINI / DEZMEMBRĂMINTE												
Titular			Data nașterii / CUI	Domiciliu / Sediu	Tipul sarcinii sau al dezmembrămintelor dreptului de proprietate	Cota parte	Identificator entitate asociată	Act juridic			Valoare ipotecă	Tip monedă
Nume / Denumire	Inițiala tatălui	Prenume						Tip act	Nr. act / data	Emitent		
-	-	-	-	-	-	-	-	-	-	-	-	-

4. NOTĂRI, PROCESE, INTERDICȚII				
Tipul notării	Tip act	Nr. act/ data	Emitent	Identificator entitate asociată
-	-	-	-	-

5. OBSERVAȚII		
Imobil împrejmuit/ neîmprejmuit	Imobil contestat/ necontestat	Alte observații
Neîmprejmuit		



REGISTRUL CADASTRAL AL IMOBILELOR

ANEXA Nr. 2

UAT Sânpaul
Zonă cooperativizată (Co)

Sector cadastral nr. 131

1. DESCRIEREA IMOBILULUI																
DATE TEREN											DATE CONSTRUCȚII					
Identificator teren	Adresă imobil	Număr cadastral	Nr. CF	Suprafața măsurată	Intravilan / extra.(I/E)	Nr. top.	Nr. tarla	Nr. parcelă	Categorie folosință	Suprafață parcelă	Identificator construcție	Cod grupă destinație	Suprafața construită	Nr. niveluri	Nr. CF	Constr. cu acte (DA/NU)
4826	Extravilan, UAT. Sânpaul, Jud. Cluj; (Tarla: 57, Parcela: 60)			3500	E		57	60	A	3500						

2. PROPRIETATEA / POSESIA													
Titularul dreptului / posesiei			Proprietar=1 / Posesor=0	Data nașterii / CUI	Domiciliu / Sediu	Cota parte	Identificator entitate asociată	Cotă parte teren UI	Mod de dobândire	Act juridic			Obs. privitoare la proprietar
Nume / Denumire	Inițiala tatălui	Prenume								Tip act	Nr. act / data	Emitent	
O ȘORHEAN		VASILE	1		Loc. Baciou, Al. TRANDAFIRILOR, Nr.6, Bl.B, UAT. Baciou, Jud. Cluj	1/3	4826		Succesiune	act notarial	52 / 01.04.2016	BUDIU ALINA DORINA	
PASCU		RODICA	1		Loc. Cluj-Napoca, Str. POET GRIGORE ALEXANDRESCU, Nr.33, Ap.47, UAT. Cluj-Napoca, Jud. Cluj	1/3	4826		Succesiune	act notarial	52 / 01.04.2016	BUDIU ALINA DORINA	
O ȘORHEAN		MARIN	1	01.12.1971	Loc. Baciou, Al. TRANDAFIRILOR, Nr.5, Bl.1, Ap.2, UAT. Baciou, Jud. Cluj	1/3	4826		Succesiune	act notarial	52 / 01.04.2016	BUDIU ALINA DORINA	

3. SARCINI / DEZMEMBRĂMINTE												
Titular			Data nașterii / CUI	Domiciliu / Sediu	Tipul sarcinii sau al dezmembrămintelor dreptului de proprietate	Cota parte	Identificator entitate asociată	Act juridic			Valoare ipotecă	Tip monedă
Nume / Denumire	Inițiala tatălui	Prenume						Tip act	Nr. act / data	Emitent		
-	-	-	-	-	-	-	-	-	-	-	-	-

4. NOTĂRI, PROCESE, INTERDICȚII				
Tipul notării	Tip act	Nr. act / data	Emitent	Identificator entitate asociată
-	-	-	-	-

5. OBSERVAȚII		
Imobil împrejmuit / neîmprejmuit	Imobil contestat / necontestat	Alte observații
Neîmprejmuit		



REGISTRUL CADASTRAL AL IMOBILELOR

ANEXA Nr. 2

UAT Sânpaul
Zonă cooperativizată (Co)

Sector cadastral nr. 131

1. DESCRIEREA IMOBILULUI																
DATE TEREN											DATE CONSTRUCȚII					
Identificator teren	Adresă imobil	Număr cadastral	Nr. CF	Suprafața măsurată	Intravilan / extra.(I/E)	Nr. top.	Nr. tarla	Nr. parcelă	Categorie folosință	Suprafață parcelă	Identificator construcție	Cod grupă destinație	Suprafața construită	Nr. niveluri	Nr. CF	Constr. cu acte (DA/NU)
4827	Extravilan, UAT. Sânpaul, Jud. Cluj; (Tarla: 33, Parcela: 123/2)			1300	E		33	123/2	N	1300						

2. PROPRIETATEA / POSESIA													
Titularul dreptului / posesiei			Proprietar=1 / Posesor=0	Data nașterii / CUI	Domiciliu / Sediu	Cota parte	Identificator entitate asociată	Cotă parte teren UI	Mod de dobândire	Act juridic			Obs. privitoare la proprietar
Nume / Denumire	Inițiala tatălui	Prenume								Tip act	Nr. act / data	Emitent	
BOLBOACĂ		CORNELIA	1	11.02.1967	Loc. Cluj-Napoca, Str. DÂMBOVIȚEI, Nr.85, Ap.70, UAT. Cluj-Napoca, Jud. Cluj	1/1	4827		Convenție	act notarial	53 / 25.06.2009	BNP FEURDEAN CRISTIAN OCTAVIAN	

3. SARCINI / DEZMEMBRĂMINTE												
Titular			Data nașterii / CUI	Domiciliu / Sediu	Tipul sarcinii sau al dezmembrămintelor dreptului de proprietate	Cota parte	Identificator entitate asociată	Act juridic			Valoare ipotecă	Tip monedă
Nume / Denumire	Inițiala tatălui	Prenume						Tip act	Nr. act / data	Emitent		
-	-	-	-	-	-	-	-	-	-	-	-	-

4. NOTĂRI, PROCESE, INTERDICȚII				
Tipul notării	Tip act	Nr. act/ data	Emitent	Identificator entitate asociată
-	-	-	-	-

5. OBSERVAȚII		
Imobil împrejmuit/ neîmprejmuit	Imobil contestat/ necontestat	Alte observații
Neîmprejmuit		



REGISTRUL CADASTRAL AL IMOBILELOR

ANEXA Nr. 2

UAT Sânpaul
Zonă cooperativizată (Co)

Sector cadastral nr. 131

1. DESCRIEREA IMOBILULUI																
DATE TEREN											DATE CONSTRUCȚII					
Identificator teren	Adresă imobil	Număr cadastral	Nr. CF	Suprafața măsurată	Intravilan / extra.(I/E)	Nr. top.	Nr. tarla	Nr. parcelă	Categorie folosință	Suprafață parcelă	Identificator construcție	Cod grupă destinație	Suprafața construită	Nr. niveluri	Nr. CF	Constr. cu acte (DA/NU)
4828	Extravilan, UAT. Sânpaul, Jud. Cluj; (Tarla: 33, Parcela: 124/1)			1800	E		33	124/1	F	1800						

2. PROPRIETATEA / POSESIA													
Titularul dreptului / posesiei			Proprietar=1 / Posesor=0	Data nașterii / CUI	Domiciliu / Sediul	Cota parte	Identificator entitate asociată	Cotă parte teren UI	Mod de dobândire	Act juridic			Obs. privitoare la proprietar
Nume / Denumire	Inițiala tatălui	Prenume								Tip act	Nr. act / data	Emitent	
DELEAN	P	GHEORGHE	1		Loc. Sardu, UAT. Sânpaul, Jud. Cluj	1/1	4828		Reconstituire	act administrativ	28067/1128 / 01.12.1998	CJPSPAT CLUJ	

3. SARCINI / DEZMEMBRĂMINTE												
Titular			Data nașterii / CUI	Domiciliu / Sediul	Tipul sarcinii sau al dezmembrămintelor dreptului de proprietate	Cota parte	Identificator entitate asociată	Act juridic			Valoare ipotecă	Tip monedă
Nume / Denumire	Inițiala tatălui	Prenume						Tip act	Nr. act / data	Emitent		
-	-	-	-	-	-	-	-	-	-	-	-	-

4. NOTĂRI, PROCESE, INTERDICȚII										
Tipul notării						Tip act	Nr. act / data	Emitent		Identificator entitate asociată
se notează posesia faptică în favoarea lui - PRIPON VALERIA						act administrativ	3329 / 27.10.2022	PRIMĂRIA COMUNEI SÂNPAUL		4828

5. OBSERVAȚII										
Imobil împrejmuit / neîmprejmuit			Imobil contestat / necontestat				Alte observații			
Neîmprejmuit										



REGISTRUL CADASTRAL AL IMOBILELOR

ANEXA Nr. 2

UAT Sânpaul
Zonă cooperativizată (Co)

Sector cadastral nr. 131

1. DESCRIEREA IMOBILULUI																
DATE TEREN											DATE CONSTRUCȚII					
Identificator teren	Adresă imobil	Număr cadastral	Nr. CF	Suprafața măsurată	Intravilan / extra.(I/E)	Nr. top.	Nr. tarla	Nr. parcelă	Categorie folosință	Suprafață parcelă	Identificator construcție	Cod grupă destinație	Suprafața construită	Nr. niveluri	Nr. CF	Constr. cu acte (DA/NU)
4829	Extravilan, UAT. Sânpaul, Jud. Cluj; (Tarla: 33, Parcela: 121/1)			2900	E		33	121/1	F	2900						

2. PROPRIETATEA / POSESIA													
Titularul dreptului / posesiei			Proprietar=1 / Posesor=0	Data nașterii / CUI	Domiciliu / Sediul	Cota parte	Identificator entitate asociată	Cotă parte teren UI	Mod de dobândire	Act juridic			Obs. privitoare la proprietar
Nume / Denumire	Inițiala tatălui	Prenume								Tip act	Nr. act / data	Emitent	
PRIPON	I	IOAN	1		Loc. Sardu, UAT. Sânpaul, Jud. Cluj	1/1	4829		Reconstituire	act administrativ	27612/1002 / 09.10.1997	CJPSDPAT CLUJ	
PRIPON	GH	LUCREȚIA	1		Loc. Sardu, UAT. Sânpaul, Jud. Cluj								

3. SARCINI / DEZMEMBRĂMINTE													
Titular			Data nașterii / CUI	Domiciliu / Sediul	Tipul sarcinii sau al dezmembrămintelor dreptului de proprietate	Cota parte	Identificator entitate asociată	Act juridic			Valoare ipotecă	Tip monedă	
Nume / Denumire	Inițiala tatălui	Prenume						Tip act	Nr. act / data	Emitent			
-	-	-	-	-	-	-	-	-	-	-	-	-	-

4. NOTĂRI, PROCESE, INTERDICȚII				
Tipul notării	Tip act	Nr. act / data	Emitent	Identificator entitate asociată
se notează posesia faptică în favoarea lui - PRIPON DANUȚ-GHEORGHE	act administrativ	3329 / 27.10.2022	PRIMĂRIA COMUNEI SÂNPAUL	4829

5. OBSERVAȚII		
Imobil împrejmuit / neîmprejmuit	Imobil contestat / necontestat	Alte observații
Neîmprejmuit		fâneață împădurită



REGISTRUL CADASTRAL AL IMOBILELOR

ANEXA Nr. 2

UAT Sânpaul
Zonă cooperativizată (Co)

Sector cadastral nr. 131

1. DESCRIEREA IMOBILULUI																
DATE TEREN											DATE CONSTRUCȚII					
Identificator teren	Adresă imobil	Număr cadastral	Nr. CF	Suprafața măsurată	Intravilan / extra.(I/E)	Nr. top.	Nr. tarla	Nr. parcelă	Categorie folosință	Suprafață parcelă	Identificator construcție	Cod grupă destinație	Suprafața construită	Nr. niveluri	Nr. CF	Constr. cu acte (DA/NU)
4830	Extravilan, UAT. Sânpaul, Jud. Cluj; (Tarla: 57/1, Parcela: 40)			5800	E		57/1	40	A	5800						

2. PROPRIETATEA / POSESIA													
Titularul dreptului / posesiei			Proprietar=1 / Posesor=0	Data nașterii / CUI	Domiciliu / Sediu	Cota parte	Identificator entitate asociată	Cotă parte teren UI	Mod de dobândire	Act juridic			Obs. privitoare la proprietar
Nume / Denumire	Inițiala tatălui	Prenume								Tip act	Nr. act / data	Emitent	
SOCACIU	I	MARIA	1		Loc. Cluj-Napoca, UAT. Cluj-Napoca, Jud. Cluj	1/1	4830		Reconstituire	act administrativ	26198/895 / 28.07.1997	CJPSDPAT CLUJ	

3. SARCINI / DEZMEMBRĂMINTE													
Titular			Data nașterii / CUI	Domiciliu / Sediu	Tipul sarcinii sau al dezmembrămintelor dreptului de proprietate	Cota parte	Identificator entitate asociată	Act juridic			Valoare ipotecă	Tip monedă	
Nume / Denumire	Inițiala tatălui	Prenume						Tip act	Nr. act / data	Emitent			
-	-	-	-	-	-	-	-	-	-	-	-	-	-

4. NOTĂRI, PROCESE, INTERDICȚII				
Tipul notării	Tip act	Nr. act / data	Emitent	Identificator entitate asociată
-	-	-	-	-

5. OBSERVAȚII		
Imobil împrejmuit / neîmprejmuit	Imobil contestat / necontestat	Alte observații
Neîmprejmuit		



REGISTRUL CADASTRAL AL IMOBILELOR

ANEXA Nr. 2

UAT Sânpaul
Zonă cooperativizată (Co)

Sector cadastral nr. 131

1. DESCRIEREA IMOBILULUI																
DATE TEREN											DATE CONSTRUCȚII					
Identificator teren	Adresă imobil	Număr cadastral	Nr. CF	Suprafața măsurată	Intravilan / extra.(I/E)	Nr. top.	Nr. tarla	Nr. parcelă	Categorie folosință	Suprafață parcelă	Identificator construcție	Cod grupă destinație	Suprafața construită	Nr. niveluri	Nr. CF	Constr. cu acte (DA/NU)
4831	Extravilan, Loc. Berindu, UAT. Sânpaul, Jud. Cluj; (Tarla: 33, Parcela: 112/2)		50627	2000	E		33	112/2	F	2000						

2. PROPRIETATEA / POSESIA													
Titularul dreptului / posesiei			Proprietar=1 / Posesor=0	Data nașterii / CUI	Domiciliu / Sediu	Cota parte	Identificator entitate asociată	Cotă parte teren UI	Mod de dobândire	Act juridic			Obs. privitoare la proprietar
Nume / Denumire	Inițiala tatălui	Prenume								Tip act	Nr. act / data	Emitent	
FEHER		MARIA	1	24.06.1940	Romania, Jud. CLUJ, Loc. Sardu, Nr. Postal 191	1/1	4831		Succesiune	act notarial	21 / 10.04.2012	BNP AMALIA MARGA	

3. SARCINI / DEZMEMBRĂMINTE													
Titular			Data nașterii / CUI	Domiciliu / Sediu	Tipul sarcinii sau al dezmembrămintelor dreptului de proprietate	Cota parte	Identificator entitate asociată	Act juridic			Valoare ipotecă	Tip monedă	
Nume / Denumire	Inițiala tatălui	Prenume						Tip act	Nr. act / data	Emitent			
-	-	-	-	-	-	-	-	-	-	-	-	-	-

4. NOTĂRI, PROCESE, INTERDICȚII				
Tipul notării	Tip act	Nr. act/ data	Emitent	Identificator entitate asociată
-	-	-	-	-

5. OBSERVAȚII		
Imobil împrejmuit/ neîmprejmuit	Imobil contestat/ necontestat	Alte observații
Neîmprejmuit		



REGISTRUL CADASTRAL AL IMOBILELOR

ANEXA Nr. 2

UAT Sânpaul
Zonă cooperativizată (Co)

Sector cadastral nr. 131

1. DESCRIEREA IMOBILULUI																
DATE TEREN											DATE CONSTRUCȚII					
Identificator teren	Adresă imobil	Număr cadastral	Nr. CF	Suprafața măsurată	Intravilan / extra.(I/E)	Nr. top.	Nr. tarla	Nr. parcelă	Categorie folosință	Suprafață parcelă	Identificator construcție	Cod grupă destinație	Suprafața construită	Nr. niveluri	Nr. CF	Constr. cu acte (DA/NU)
4832	Extravilan, UAT. Sânpaul, Jud. Cluj; (Tarla: 33, Parcela: 123/1)			1500	E		33	123/1	A	1500						

2. PROPRIETATEA / POSESIA													
Titularul dreptului / posesiei			Proprietar=1 / Posesor=0	Data nașterii / CUI	Domiciliu / Sediu	Cota parte	Identificator entitate asociată	Cotă parte teren UI	Mod de dobândire	Act juridic			Obs. privitoare la proprietar
Nume / Denumire	Inițiala tatălui	Prenume								Tip act	Nr. act / data	Emitent	
MURE ȘAN		MARIA-AURELIA	1	13.08.1962	Loc. Cluj-Napoca, Str. PLOPILOR, Nr.77, Ap.55, UAT. Cluj-Napoca, Jud. Cluj	1/1	4832		Convenție	act notarial	53 / 25.06.2009	BNP FEURDEAN CRISTIAN OCTAVIAN	

3. SARCINI / DEZMEMBRĂMINTE													
Titular			Data nașterii / CUI	Domiciliu / Sediu	Tipul sarcinii sau al dezmembrămintelor dreptului de proprietate	Cota parte	Identificator entitate asociată	Act juridic			Valoare ipotecă	Tip monedă	
Nume / Denumire	Inițiala tatălui	Prenume						Tip act	Nr. act / data	Emitent			
-	-	-	-	-	-	-	-	-	-	-	-	-	-

4. NOTĂRI, PROCESE, INTERDICȚII				
Tipul notării	Tip act	Nr. act / data	Emitent	Identificator entitate asociată
-	-	-	-	-

5. OBSERVAȚII		
Imobil împrejmuit / neîmprejmuit	Imobil contestat / necontestat	Alte observații
Neîmprejmuit		



REGISTRUL CADASTRAL AL IMOBILELOR

ANEXA Nr. 2

UAT Sânpaul
Zonă cooperativizată (Co)

Sector cadastral nr. 131

1. DESCRIEREA IMOBILULUI																
DATE TEREN											DATE CONSTRUCȚII					
Identificator teren	Adresă imobil	Număr cadastral	Nr. CF	Suprafața măsurată	Intravilan / extra.(I/E)	Nr. top.	Nr. tarla	Nr. parcelă	Categorie folosință	Suprafață parcelă	Identificator construcție	Cod grupă destinație	Suprafața construită	Nr. niveluri	Nr. CF	Constr. cu acte (DA/NU)
4833	Extravilan, UAT. Sânpaul, Jud. Cluj; (Tarla: 33, Parcela: 122)			2900	E		33	122	F	2900						

2. PROPRIETATEA / POSESIA													
Titularul dreptului / posesiei			Proprietar=1 / Posesor=0	Data nașterii / CUI	Domiciliu / Sediu	Cota parte	Identificator entitate asociată	Cotă parte teren UI	Mod de dobândire	Act juridic			Obs. privitoare la proprietar
Nume / Denumire	Inițiala tatălui	Prenume								Tip act	Nr. act / data	Emitent	
POP	I	VASILE	1		Loc. Sardu, UAT. Sânpaul, Jud. Cluj	1/1	4833		Reconstituire	act administrativ	28072/991 / 21.08.1997	CJPSPAT CLUJ	

3. SARCINI / DEZMEMBRĂMINTE												
Titular			Data nașterii / CUI	Domiciliu / Sediu	Tipul sarcinii sau al dezmembrămintelor dreptului de proprietate	Cota parte	Identificator entitate asociată	Act juridic			Valoare ipotecă	Tip monedă
Nume / Denumire	Inițiala tatălui	Prenume						Tip act	Nr. act / data	Emitent		
-	-	-	-	-	-	-	-	-	-	-	-	-

4. NOTĂRI, PROCESE, INTERDICȚII				
Tipul notării	Tip act	Nr. act / data	Emitent	Identificator entitate asociată
se notează posesia faptică în favoarea lui - POP FLORICA	act administrativ	3329 / 27.10.2022	PRIMĂRIA COMUNEI SÂNPAUL	4833

5. OBSERVAȚII		
Imobil împrejmuit / neîmprejmuit	Imobil contestat / necontestat	Alte observații
Neîmprejmuit		



REGISTRUL CADASTRAL AL IMOBILELOR

ANEXA Nr. 2

UAT Sânpaul
Zonă cooperativizată (Co)

Sector cadastral nr. 131

1. DESCRIEREA IMOBILULUI											DATE TEREN						DATE CONSTRUCȚII					
Identificator teren	Adresă imobil	Număr cadastral	Nr. CF	Suprafața măsurată	Intravilan / extra.(I/E)	Nr. top.	Nr. tarla	Nr. parcelă	Categorie folosință	Suprafață parcelă	Identificator construcție	Cod grupă destinație	Suprafața construită	Nr. niveluri	Nr. CF	Constr. cu acte (DA/NU)						
4834	Extravilan, UAT. Sânpaul, Jud. Cluj; (Tarla: 33, Parcela: 120)			2000	E		33	120	F	2000												

2. PROPRIETATEA / POSESIA													
Titularul dreptului / posesiei			Proprietar=1 / Posesor=0	Data nașterii / CUI	Domiciliu / Sediu	Cota parte	Identificator entitate asociată	Cotă parte teren UI	Mod de dobândire	Act juridic			Obs. privitoare la proprietar
Nume / Denumire	Inițiala tatălui	Prenume								Tip act	Nr. act / data	Emitent	
FILIP	GH	GHEORGHE	1		Loc. Cluj-Napoca, UAT. Cluj-Napoca, Jud. Cluj	1/1	4834		Reconstituire	act administrativ	28072/999 / 21.08.1997	CJPSDPAT CLUJ	

3. SARCINI / DEZMEMBRĂMINTE													
Titular			Data nașterii / CUI	Domiciliu / Sediu	Tipul sarcinii sau al dezmembrămintelor dreptului de proprietate	Cota parte	Identificator entitate asociată	Act juridic			Valoare ipotecă	Tip monedă	
Nume / Denumire	Inițiala tatălui	Prenume						Tip act	Nr. act / data	Emitent			
-	-	-	-	-	-	-	-	-	-	-	-	-	-

4. NOTĂRI, PROCESE, INTERDICȚII													
Tipul notării						Tip act		Nr. act / data		Emitent		Identificator entitate asociată	
-						-		-		-		-	

5. OBSERVAȚII													
Imobil împrejmuit / neîmprejmuit				Imobil contestat / necontestat				Alte observații					
Neîmprejmuit													



REGISTRUL CADASTRAL AL IMOBILELOR

ANEXA Nr. 2

UAT Sânpaul
Zonă cooperativizată (Co)

Sector cadastral nr. 131

1. DESCRIEREA IMOBILULUI																
DATE TEREN											DATE CONSTRUCȚII					
Identificator teren	Adresă imobil	Număr cadastral	Nr. CF	Suprafața măsurată	Intravilan / extra.(I/E)	Nr. top.	Nr. tarla	Nr. parcelă	Categorie folosință	Suprafață parcelă	Identificator construcție	Cod grupă destinație	Suprafața construită	Nr. niveluri	Nr. CF	Constr. cu acte (DA/NU)
4835	Extravilan, UAT. Sânpaul, Jud. Cluj; (Tarla: 33, Parcela: 119)			2000	E		33	119	F	2000						

2. PROPRIETATEA / POSESIA													
Titularul dreptului / posesiei			Proprietar=1 / Posesor=0	Data nașterii / CUI	Domiciliu / Sediu	Cota parte	Identificator entitate asociată	Cotă parte teren UI	Mod de dobândire	Act juridic			Obs. privitoare la proprietar
Nume / Denumire	Inițiala tatălui	Prenume								Tip act	Nr. act / data	Emitent	
BODEA		GHEORGHE	1		Loc. Sardu, UAT. Sânpaul, Jud. Cluj	1/1	4835		Reconstituire	act administrativ	27612/1009 / 13.10.1997	CJPSPAT CLUJ	

3. SARCINI / DEZMEMBRĂMINTE												
Titular			Data nașterii / CUI	Domiciliu / Sediu	Tipul sarcinii sau al dezmembrămintelor dreptului de proprietate	Cota parte	Identificator entitate asociată	Act juridic			Valoare ipotecă	Tip monedă
Nume / Denumire	Inițiala tatălui	Prenume						Tip act	Nr. act / data	Emitent		
-	-	-	-	-	-	-	-	-	-	-	-	-

4. NOTĂRI, PROCESE, INTERDICȚII										
Tipul notării					Tip act	Nr. act / data	Emitent		Identificator entitate asociată	
se notează posesia faptică în favoarea lui - BODEA CORNEL, RUNCAN MARIA					act administrativ	3329 / 27.10.2022	PRIMĂRIA COMUNEI SÂNPAUL		4835	

5. OBSERVAȚII										
Imobil împrejmuit / neîmprejmuit			Imobil contestat / necontestat			Alte observații				
Neîmprejmuit										



REGISTRUL CADASTRAL AL IMOBILELOR

ANEXA Nr. 2

UAT Sânpaul
Zonă cooperativizată (Co)

Sector cadastral nr. 131

1. DESCRIEREA IMOBILULUI																
DATE TEREN											DATE CONSTRUCȚII					
Identificator teren	Adresă imobil	Număr cadastral	Nr. CF	Suprafața măsurată	Intravilan / extra.(I/E)	Nr. top.	Nr. tarla	Nr. parcelă	Categorie folosință	Suprafață parcelă	Identificator construcție	Cod grupă destinație	Suprafața construită	Nr. niveluri	Nr. CF	Constr. cu acte (DA/NU)
4836	Extravilan, UAT. Sânpaul, Jud. Cluj; (Tarla: 33, Parcela: 114)			1500	E		33	114	F	1500						

2. PROPRIETATEA / POSESIA													
Titularul dreptului / posesiei			Proprietar=1 / Posesor=0	Data nașterii / CUI	Domiciliu / Sediu	Cota parte	Identificator entitate asociată	Cotă parte teren UI	Mod de dobândire	Act juridic			Obs. privitoare la proprietar
Nume / Denumire	Inițiala tatălui	Prenume								Tip act	Nr. act / data	Emitent	
PRIPON	GH	VASILE	1		Loc. Sardu, UAT. Sânpaul, Jud. Cluj	1/1	4836		Reconstituire	act administrativ	26198/882 / 24.07.1997	CJPSPAT CLUJ	

3. SARCINI / DEZMEMBRĂMINTE												
Titular			Data nașterii / CUI	Domiciliu / Sediu	Tipul sarcinii sau al dezmembrămintelor dreptului de proprietate	Cota parte	Identificator entitate asociată	Act juridic			Valoare ipotecă	Tip monedă
Nume / Denumire	Inițiala tatălui	Prenume						Tip act	Nr. act / data	Emitent		
-	-	-	-	-	-	-	-	-	-	-	-	-

4. NOTĂRI, PROCESE, INTERDICȚII				
Tipul notării	Tip act	Nr. act / data	Emitent	Identificator entitate asociată
-	-	-	-	-

5. OBSERVAȚII		
Imobil împrejmuit / neîmprejmuit	Imobil contestat / necontestat	Alte observații
Neîmprejmuit		



REGISTRUL CADASTRAL AL IMOBILELOR

ANEXA Nr. 2

UAT Sânpaul
Zonă cooperativizată (Co)

Sector cadastral nr. 131

1. DESCRIEREA IMOBILULUI																
DATE TEREN											DATE CONSTRUCȚII					
Identificator teren	Adresă imobil	Număr cadastral	Nr. CF	Suprafața măsurată	Intravilan / extra.(I/E)	Nr. top.	Nr. tarla	Nr. parcelă	Categorie folosință	Suprafață parcelă	Identificator construcție	Cod grupă destinație	Suprafața construită	Nr. niveluri	Nr. CF	Constr. cu acte (DA/NU)
4837	Extravilan, UAT. Sânpaul, Jud. Cluj; (Tarla: 33, Parcela: 118)			1400	E		33	118	F	1400						

2. PROPRIETATEA / POSESIA															
Titularul dreptului / posesiei			Proprietar=1 / Posesor=0	Data nașterii / CUI	Domiciliu / Sediu	Cota parte	Identificator entitate asociată	Cotă parte teren UI	Mod de dobândire	Act juridic			Obs. privitoare la proprietar		
Nume / Denumire	Inițiala tatălui	Prenume								Tip act	Nr. act / data	Emitent			
PRIPON	GH	MARIA	1		Loc. Topa Mica, UAT. Sânpaul, Jud. Cluj	1/1	4837		Reconstituire	act administrativ	28072/998 / 21.08.1997	CJPSDPAT CLUJ			

3. SARCINI / DEZMEMBRĂMINTE															
Titular			Data nașterii / CUI	Domiciliu / Sediu	Tipul sarcinii sau al dezmembrămintelor dreptului de proprietate	Cota parte	Identificator entitate asociată	Act juridic			Valoare ipotecă	Tip monedă			
Nume / Denumire	Inițiala tatălui	Prenume						Tip act	Nr. act / data	Emitent					
-	-	-	-	-	-	-	-	-	-	-	-	-	-	-	-

4. NOTĂRI, PROCESE, INTERDICȚII															
Tipul notării						Tip act		Nr. act / data		Emitent		Identificator entitate asociată			
-						-		-		-		-			

5. OBSERVAȚII															
Imobil împrejmuit / neîmprejmuit				Imobil contestat / necontestat				Alte observații							
Neîmprejmuit															



REGISTRUL CADASTRAL AL IMOBILELOR

ANEXA Nr. 2

UAT Sânpaul
Zonă cooperativizată (Co)

Sector cadastral nr. 131

1. DESCRIEREA IMOBILULUI																
DATE TEREN											DATE CONSTRUCȚII					
Identificator teren	Adresă imobil	Număr cadastral	Nr. CF	Suprafața măsurată	Intravilan / extra.(I/E)	Nr. top.	Nr. tarla	Nr. parcelă	Categorie folosință	Suprafață parcelă	Identificator construcție	Cod grupă destinație	Suprafața construită	Nr. niveluri	Nr. CF	Constr. cu acte (DA/NU)
4838	Extravilan, UAT. Sânpaul, Jud. Cluj; (Tarla: 33, Parcela: 116)			2000	E		33	116	F	2000						

2. PROPRIETATEA / POSESIA													
Titularul dreptului / posesiei			Proprietar=1 / Posesor=0	Data nașterii / CUI	Domiciliu / Sediu	Cota parte	Identificator entitate asociată	Cotă parte teren UI	Mod de dobândire	Act juridic			Obs. privitoare la proprietar
Nume / Denumire	Inițiala tatălui	Prenume								Tip act	Nr. act / data	Emitent	
PASCU		SIMION	1		Loc. Sardu, UAT. Sânpaul, Jud. Cluj	1/1	4838		Reconstituire	act administrativ	27612/1090 / 03.11.1997	CJPSPAT CLUJ	

3. SARCINI / DEZMEMBRĂMINTE												
Titular			Data nașterii / CUI	Domiciliu / Sediu	Tipul sarcinii sau al dezmembrămintelor dreptului de proprietate	Cota parte	Identificator entitate asociată	Act juridic			Valoare ipotecă	Tip monedă
Nume / Denumire	Inițiala tatălui	Prenume						Tip act	Nr. act / data	Emitent		
-	-	-	-	-	-	-	-	-	-	-	-	-

4. NOTĂRI, PROCESE, INTERDICȚII				
Tipul notării	Tip act	Nr. act / data	Emitent	Identificator entitate asociată
-	-	-	-	-

5. OBSERVAȚII		
Imobil împrejmuit / neîmprejmuit	Imobil contestat / necontestat	Alte observații
Neîmprejmuit		



REGISTRUL CADASTRAL AL IMOBILELOR

ANEXA Nr. 2

UAT Sânpaul
Zonă cooperativizată (Co)

Sector cadastral nr. 131

1. DESCRIEREA IMOBILULUI																
DATE TEREN											DATE CONSTRUCȚII					
Identificator teren	Adresă imobil	Număr cadastral	Nr. CF	Suprafața măsurată	Intravilan / extra.(I/E)	Nr. top.	Nr. tarla	Nr. parcelă	Categorie folosință	Suprafață parcelă	Identificator construcție	Cod grupă destinație	Suprafața construită	Nr. niveluri	Nr. CF	Constr. cu acte (DA/NU)
4839	Extravilan, UAT. Sânpaul, Jud. Cluj; (Tarla: 57, Parcela: 61)			3000	E		57	61	F	3000						

2. PROPRIETATEA / POSESIA													
Titularul dreptului / posesiei			Proprietar=1 / Posesor=0	Data nașterii / CUI	Domiciliu / Sediul	Cota parte	Identificator entitate asociată	Cotă parte teren UI	Mod de dobândire	Act juridic			Obs. privitoare la proprietar
Nume / Denumire	Inițiala tatălui	Prenume								Tip act	Nr. act / data	Emitent	
PA ȘCU	V	MARIA	1		Loc. Sardu, UAT. Sânpaul, Jud. Cluj	1/1	4839		Reconstituire	act administrativ	26178/1304 / 04.06.1998	CJPSPAT CLUJ	

3. SARCINI / DEZMEMBRĂMINTE												
Titular			Data nașterii / CUI	Domiciliu / Sediul	Tipul sarcinii sau al dezmembrămintelor dreptului de proprietate	Cota parte	Identificator entitate asociată	Act juridic			Valoare ipotecă	Tip monedă
Nume / Denumire	Inițiala tatălui	Prenume						Tip act	Nr. act / data	Emitent		
-	-	-	-	-	-	-	-	-	-	-	-	-

4. NOTĂRI, PROCESE, INTERDICȚII				
Tipul notării	Tip act	Nr. act / data	Emitent	Identificator entitate asociată
se notează posesia faptică în favoarea lui - MURE ȘAN MARIA	act administrativ	3329 / 27.10.2022	PRIMĂRIA COMUNEI SÂNPAUL	4839

5. OBSERVAȚII		
Imobil împrejmuit / neîmprejmuit	Imobil contestat / necontestat	Alte observații
Neîmprejmuit		



REGISTRUL CADASTRAL AL IMOBILELOR

ANEXA Nr. 2

UAT Sânpaul
Zonă cooperativizată (Co)

Sector cadastral nr. 131

1. DESCRIEREA IMOBILULUI																
DATE TEREN											DATE CONSTRUCȚII					
Identificator teren	Adresă imobil	Număr cadastral	Nr. CF	Suprafața măsurată	Intravilan / extra.(I/E)	Nr. top.	Nr. tarla	Nr. parcelă	Categorie folosință	Suprafață parcelă	Identificator construcție	Cod grupă destinație	Suprafața construită	Nr. niveluri	Nr. CF	Constr. cu acte (DA/NU)
4840	Extravilan, UAT. Sânpaul, Jud. Cluj; (Tarla: 33, Parcela: 115/2)			3000	E		33	115/2	F	3000						

2. PROPRIETATEA / POSESIA													
Titularul dreptului / posesiei			Proprietar=1 / Posesor=0	Data nașterii / CUI	Domiciliu / Sediu	Cota parte	Identificator entitate asociată	Cotă parte teren UI	Mod de dobândire	Act juridic			Obs. privitoare la proprietar
Nume / Denumire	Inițiala tatălui	Prenume								Tip act	Nr. act / data	Emitent	
SOCACIU	V	MARTA	1		Loc. Sardu, UAT. Sânpaul, Jud. Cluj	1/1	4840		Reconstituire	act administrativ	26198/899 / 08.07.1997	CJPSDPAT CLUJ	
RĂCĂSAN	V	MARIA	1		Loc. Sardu, UAT. Sânpaul, Jud. Cluj								
MURE ȘAN	V	GHEORGHE	1		Loc. Sardu, UAT. Sânpaul, Jud. Cluj								
MURE ȘAN	V	IOAN	1		Loc. Sânpaul, UAT. Sânpaul, Jud. Cluj								

3. SARCINI / DEZMEMBRĂMINTE													
Titular			Data nașterii / CUI	Domiciliu / Sediu	Tipul sarcinii sau al dezmembrămintelor dreptului de proprietate	Cota parte	Identificator entitate asociată	Act juridic			Valoare ipotecă	Tip monedă	
Nume / Denumire	Inițiala tatălui	Prenume						Tip act	Nr. act / data	Emitent			
-	-	-	-	-	-	-	-	-	-	-	-	-	-

4. NOTĂRI, PROCESE, INTERDICȚII				
Tipul notării	Tip act	Nr. act / data	Emitent	Identificator entitate asociată
se notează posesia faptică în favoarea lui - RĂCĂSAN IOAN	act administrativ	3329 / 27.10.2022	PRIMĂRIA COMUNEI SÂNPAIL	4840

5. OBSERVAȚII		
Imobil împrejmuit / neîmprejmuit	Imobil contestat / necontestat	Alte observații
Neîmprejmuit		



REGISTRUL CADASTRAL AL IMOBILELOR

ANEXA Nr. 2

UAT Sânpaul
Zonă cooperativizată (Co)

Sector cadastral nr. 131

1. DESCRIEREA IMOBILULUI																
DATE TEREN											DATE CONSTRUCȚII					
Identificator teren	Adresă imobil	Număr cadastral	Nr. CF	Suprafața măsurată	Intravilan / extra.(I/E)	Nr. top.	Nr. tarla	Nr. parcelă	Categorie folosință	Suprafață parcelă	Identificator construcție	Cod grupă destinație	Suprafața construită	Nr. niveluri	Nr. CF	Constr. cu acte (DA/NU)
4841	Extravilan, UAT. Sânpaul, Jud. Cluj; (Tarla: 33, Parcela: 115/1)			4000	E		33	115/1	F	4000						

2. PROPRIETATEA / POESIA													
Titularul dreptului / posesiei			Proprietar=1 / Posesor=0	Data nașterii / CUI	Domiciliu / Sediul	Cota parte	Identificator entitate asociată	Cotă parte teren UI	Mod de dobândire	Act juridic			Obs. privitoare la proprietar
Nume / Denumire	Inițiala tatălui	Prenume								Tip act	Nr. act / data	Emitent	
SOCACIU	V	MARTA	1		Loc. Sardu, UAT. Sânpaul, Jud. Cluj	1/1	4841		Reconstituire	act administrativ	26198/899 / 21.08.1997	CJPSDPAT CLUJ	
RĂCĂSAN	V	MARIA	1		Loc. Sardu, UAT. Sânpaul, Jud. Cluj								
MURE ȘAN	V	GHEORGHE	1		Loc. Sardu, UAT. Sânpaul, Jud. Cluj								
MURE ȘAN	V	IOAN	1		Loc. Sardu, UAT. Sânpaul, Jud. Cluj								

3. SARCINI / DEZMEMBRĂMINTE													
Titular			Data nașterii / CUI	Domiciliu / Sediul	Tipul sarcinii sau al dezmembrămintelor dreptului de proprietate	Cota parte	Identificator entitate asociată	Act juridic			Valoare ipotecă	Tip monedă	
Nume / Denumire	Inițiala tatălui	Prenume						Tip act	Nr. act / data	Emitent			
-	-	-	-	-	-	-	-	-	-	-	-	-	-

4. NOTĂRI, PROCESE, INTERDICȚII				
Tipul notării	Tip act	Nr. act / data	Emitent	Identificator entitate asociată
se notează posesia faptică în favoarea lui - RĂCĂSAN IOAN	act administrativ	3329 / 27.10.2022	PRIMĂRIA COMUNEI SÂNPAIL	4841

5. OBSERVAȚII		
Imobil împrejmuit / neîmprejmuit	Imobil contestat / necontestat	Alte observații
Neîmprejmuit		



REGISTRUL CADASTRAL AL IMOBILELOR

ANEXA Nr. 2

UAT Sânpaul
Zonă cooperativizată (Co)

Sector cadastral nr. 131

1. DESCRIEREA IMOBILULUI																
DATE TEREN											DATE CONSTRUCȚII					
Identificator teren	Adresă imobil	Număr cadastral	Nr. CF	Suprafața măsurată	Intravilan / extra.(I/E)	Nr. top.	Nr. tarla	Nr. parcelă	Categorie folosință	Suprafață parcelă	Identificator construcție	Cod grupă destinație	Suprafața construită	Nr. niveluri	Nr. CF	Constr. cu acte (DA/NU)
4842	Extravilan, Loc. Sânpaul, UAT. Sânpaul, Jud. Cluj; (Tarla: -, Parcela: -)	106	50109	2900	E				A	2900						

2. PROPRIETATEA / POSESIA													
Titularul dreptului / posesiei			Proprietar=1 / Posesor=0	Data nașterii / CUI	Domiciliu / Sediu	Cota parte	Identificator entitate asociată	Cotă parte teren UI	Mod de dobândire	Act juridic			Obs. privitoare la proprietar
Nume / Denumire	Inițiala tatălui	Prenume								Tip act	Nr. act / data	Emitent	
SĂLĂJAN		LĂCRIMIOARA - DOINA	1		Loc. Sânpaul, UAT. Sânpaul, Jud. Cluj	1/1	4842		Convenție	act administrativ	3761 / 25.09.2007	CJPSPAT CLUJ	bun propriu

3. SARCINI / DEZMEMBRĂMINTE												
Titular			Data nașterii / CUI	Domiciliu / Sediu	Tipul sarcinii sau al dezmembrămintelor dreptului de proprietate	Cota parte	Identificator entitate asociată	Act juridic			Valoare ipotecă	Tip monedă
Nume / Denumire	Inițiala tatălui	Prenume						Tip act	Nr. act / data	Emitent		
-	-	-	-	-	-	-	-	-	-	-	-	-

4. NOTĂRI, PROCESE, INTERDICȚII				
Tipul notării	Tip act	Nr. act / data	Emitent	Identificator entitate asociată
-	-	-	-	-

5. OBSERVAȚII		
Imobil împrejmuit / neîmprejmuit	Imobil contestat / necontestat	Alte observații
Neîmprejmuit		



REGISTRUL CADASTRAL AL IMOBILELOR

ANEXA Nr. 2

UAT Sânpaul
Zonă cooperativizată (Co)

Sector cadastral nr. 131


1. DESCRIEREA IMOBILULUI																
DATE TEREN											DATE CONSTRUCȚII					
Identificator teren	Adresă imobil	Număr cadastral	Nr. CF	Suprafața măsurată	Intravilan / extra.(I/E)	Nr. top.	Nr. tarla	Nr. parcelă	Categorie folosință	Suprafață parcelă	Identificator construcție	Cod grupă destinație	Suprafața construită	Nr. niveluri	Nr. CF	Constr. cu acte (DA/NU)
4843	Extravilan, UAT. Sânpaul, Jud. Cluj; (Tarla: 57, Parcela: 51)			8700	E		57	51	A	8700						

2. PROPRIETATEA / POSESIA													
Titularul dreptului / posesiei			Proprietar=1 / Posesor=0	Data nașterii / CUI	Domiciliu / Sediu	Cota parte	Identificator entitate asociată	Cotă parte teren UI	Mod de dobândire	Act juridic			Obs. privitoare la proprietar
Nume / Denumire	Inițiala tatălui	Prenume								Tip act	Nr. act / data	Emitent	
BIRI Ș	I	ELENA	1		Loc. Sardu, UAT. Sânpaul, Jud. Cluj	1/1	4843		Reconstituire	act administrativ	28072/997 / 21.08.1997	CJPSDPAT CLUJ	
CORDOS	I	VICTORIA	1		Loc. Sardu, UAT. Sânpaul, Jud. Cluj								
CRI ȘAN	I	MARȚA	1		Loc. Sardu, UAT. Sânpaul, Jud. Cluj								
CĂLDARE	I	MARIA	1		Loc. Sardu, UAT. Sânpaul, Jud. Cluj								
SUCIU	G	MIRCEA	1		Loc. Sardu, UAT. Sânpaul, Jud. Cluj								
SUCIU	G	MONICA	1		Loc. Sardu, UAT. Sânpaul, Jud. Cluj								

3. SARCINI / DEZMEMBRĂMINTE												
Titular			Data nașterii / CUI	Domiciliu / Sediu	Tipul sarcinii sau al dezmembrămintelor dreptului de proprietate	Cota parte	Identificator entitate asociată	Act juridic			Valoare ipotecă	Tip monedă
Nume / Denumire	Inițiala tatălui	Prenume						Tip act	Nr. act / data	Emitent		
-	-	-	-	-	-	-	-	-	-	-	-	-

4. NOTĂRI, PROCESE, INTERDICȚII				
Tipul notării	Tip act	Nr. act / data	Emitent	Identificator entitate asociată
se notează posesia faptică în favoarea lui - HORVAT FIRUȚA-MARIA	act administrativ	3329 / 27.10.2022	PRIMĂRIA COMUNA SÂNPAUL	4843

5. OBSERVAȚII		
Imobil împrejmuit / neîmprejmuit	Imobil contestat / necontestat	Alte observații
Neîmprejmuit		



REGISTRUL CADASTRAL AL IMOBILELOR

ANEXA Nr. 2

UAT Sânpaul
Zonă cooperativizată (Co)

Sector cadastral nr. 131

1. DESCRIEREA IMOBILULUI																
DATE TEREN											DATE CONSTRUCȚII					
Identificator teren	Adresă imobil	Număr cadastral	Nr. CF	Suprafața măsurată	Intravilan / extra.(I/E)	Nr. top.	Nr. tarla	Nr. parcelă	Categorie folosință	Suprafață parcelă	Identificator construcție	Cod grupă destinație	Suprafața construită	Nr. niveluri	Nr. CF	Constr. cu acte (DA/NU)
4844	Extravilan, UAT. Sânpaul, Jud. Cluj; (Tarla: 57, Parcela: 63)			4200	E		57	63	N	4200						

2. PROPRIETATEA / POSESIA													
Titularul dreptului / posesiei			Proprietar=1 / Posesor=0	Data nașterii / CUI	Domiciliu / Sediu	Cota parte	Identificator entitate asociată	Cotă parte teren UI	Mod de dobândire	Act juridic			Obs. privitoare la proprietar
Nume / Denumire	Inițiala tatălui	Prenume								Tip act	Nr. act / data	Emitent	
PRIPON	GH	MARIA	1		Loc. Topa Mica, UAT. Sânpaul, Jud. Cluj	1/1	4844		Reconstituire	act administrativ	27612/1022 / 15.10.1997	CJPSPAT CLUJ	

3. SARCINI / DEZMEMBRĂMINTE													
Titular			Data nașterii / CUI	Domiciliu / Sediu	Tipul sarcinii sau al dezmembrămintelor dreptului de proprietate	Cota parte	Identificator entitate asociată	Act juridic			Valoare ipotecă	Tip monedă	
Nume / Denumire	Inițiala tatălui	Prenume						Tip act	Nr. act / data	Emitent			
-	-	-	-	-	-	-	-	-	-	-	-	-	-

4. NOTĂRI, PROCESE, INTERDICȚII											
Tipul notării					Tip act		Nr. act / data		Emitent		Identificator entitate asociată
-					-		-		-		-

5. OBSERVAȚII										
Imobil împrejmuit / neîmprejmuit			Imobil contestat / necontestat			Alte observații				
Neîmprejmuit										



REGISTRUL CADASTRAL AL IMOBILELOR

ANEXA Nr. 2

UAT Sânpaul
Zonă cooperativizată (Co)

Sector cadastral nr. 131

1. DESCRIEREA IMOBILULUI																
DATE TEREN											DATE CONSTRUCȚII					
Identificator teren	Adresă imobil	Număr cadastral	Nr. CF	Suprafața măsurată	Intravilan / extra.(I/E)	Nr. top.	Nr. tarla	Nr. parcelă	Categorie folosință	Suprafață parcelă	Identificator construcție	Cod grupă destinație	Suprafața construită	Nr. niveluri	Nr. CF	Constr. cu acte (DA/NU)
4845	Extravilan, UAT. Sânpaul, Jud. Cluj; (Tarla: 57, Parcela: 41)			4300	E		57	41	F	4300						

2. PROPRIETATEA / POSESIA													
Titularul dreptului / posesiei			Proprietar=1 / Posesor=0	Data nașterii / CUI	Domiciliu / Sediu	Cota parte	Identificator entitate asociată	Cotă parte teren UI	Mod de dobândire	Act juridic			Obs. privitoare la proprietar
Nume / Denumire	Inițiala tatălui	Prenume								Tip act	Nr. act / data	Emitent	
PĂCURAR	I	MARIA	1		Loc. Cluj-Napoca, UAT. Cluj-Napoca, Jud. Cluj	1/1	4845		Reconstituire	act administrativ	26198/815 / 09.07.1997	CJPSDPAT CLUJ	

3. SARCINI / DEZMEMBRĂMINTE												
Titular			Data nașterii / CUI	Domiciliu / Sediu	Tipul sarcinii sau al dezmembrămintelor dreptului de proprietate	Cota parte	Identificator entitate asociată	Act juridic			Valoare ipotecă	Tip monedă
Nume / Denumire	Inițiala tatălui	Prenume						Tip act	Nr. act / data	Emitent		
-	-	-	-	-	-	-	-	-	-	-	-	-

4. NOTĂRI, PROCESE, INTERDICȚII				
Tipul notării	Tip act	Nr. act / data	Emitent	Identificator entitate asociată
se notează posesia faptică în favoarea lui - POP EUGEN-ION	act administrativ	3329 / 27.10.2022	PRIMĂRIA COMUNEI SÂNPAIL	4845

5. OBSERVAȚII		
Imobil împrejmuit / neîmprejmuit	Imobil contestat / necontestat	Alte observații
Neîmprejmuit		



REGISTRUL CADASTRAL AL IMOBILELOR

ANEXA Nr. 2

UAT Sânpaul
Zonă cooperativizată (Co)

Sector cadastral nr. 131

1. DESCRIEREA IMOBILULUI																
DATE TEREN											DATE CONSTRUCȚII					
Identificator teren	Adresă imobil	Număr cadastral	Nr. CF	Suprafața măsurată	Intravilan / extra.(I/E)	Nr. top.	Nr. tarla	Nr. parcelă	Categorie folosință	Suprafață parcelă	Identificator construcție	Cod grupă destinație	Suprafața construită	Nr. niveluri	Nr. CF	Constr. cu acte (DA/NU)
4846	Extravilan, UAT. Sânpaul, Jud. Cluj; (Tarla: 33, Parcela: 121/2)			400	E		33	121/2	F	400						

2. PROPRIETATEA / POSESIA													
Titularul dreptului / posesiei			Proprietar=1 / Posesor=0	Data nașterii / CUI	Domiciliu / Sediul	Cota parte	Identificator entitate asociată	Cotă parte teren UI	Mod de dobândire	Act juridic			Obs. privitoare la proprietar
Nume / Denumire	Inițiala tatălui	Prenume								Tip act	Nr. act / data	Emitent	
PRIPON	I	IOAN	1		Loc. Sardu, UAT. Sânpaul, Jud. Cluj	1/1	4846		Reconstituire	act administrativ	27612/1002 / 09.10.1997	CJPSDPAT CLUJ	
PRIPON	GH	LUCREȚIA	1		Loc. Sardu, UAT. Sânpaul, Jud. Cluj								

3. SARCINI / DEZMEMBRĂMINTE												
Titular			Data nașterii / CUI	Domiciliu / Sediul	Tipul sarcinii sau al dezmembrămintelor dreptului de proprietate	Cota parte	Identificator entitate asociată	Act juridic			Valoare ipotecă	Tip monedă
Nume / Denumire	Inițiala tatălui	Prenume						Tip act	Nr. act / data	Emitent		
-	-	-	-	-	-	-	-	-	-	-	-	-

4. NOTĂRI, PROCESE, INTERDICȚII				
Tipul notării	Tip act	Nr. act/ data	Emitent	Identificator entitate asociată
se notează posesia faptică în favoarea lui - PRIPON DANUȚ-GHEORGHE	act administrativ	3329 / 27.10.2022	PRIMĂRIA COMUNEI SÂNPAIL	4846

5. OBSERVAȚII		
Imobil împrejmuit/ neîmprejmuit	Imobil contestat/ necontestat	Alte observații
Neîmprejmuit		



REGISTRUL CADASTRAL AL IMOBILELOR

ANEXA Nr. 2

UAT Sânpaul
Zonă cooperativizată (Co)

Sector cadastral nr. 131

1. DESCRIEREA IMOBILULUI																
DATE TEREN											DATE CONSTRUCȚII					
Identificator teren	Adresă imobil	Număr cadastral	Nr. CF	Suprafața măsurată	Intravilan / extra.(I/E)	Nr. top.	Nr. tarla	Nr. parcelă	Categorie folosință	Suprafață parcelă	Identificator construcție	Cod grupă destinație	Suprafața construită	Nr. niveluri	Nr. CF	Constr. cu acte (DA/NU)
4847	Extravilan, UAT. Sânpaul, Jud. Cluj; (Tarla: 57, Parcela: 44)			2200	E		57	44	A	2200						

2. PROPRIETATEA / POSESIA													
Titularul dreptului / posesiei			Proprietar=1 / Posesor=0	Data nașterii / CUI	Domiciliu / Sediu	Cota parte	Identificator entitate asociată	Cotă parte teren UI	Mod de dobândire	Act juridic			Obs. privitoare la proprietar
Nume / Denumire	Inițiala tatălui	Prenume								Tip act	Nr. act / data	Emitent	
BOANCĂ	V	ELENA	1		Loc. Sardu, UAT. Sânpaul, Jud. Cluj	1/1	4847		Reconstituire	act administrativ	26198/890 / 25.07.1997	CJPSPAT CLUJ	

3. SARCINI / DEZMEMBRĂMINTE												
Titular			Data nașterii / CUI	Domiciliu / Sediu	Tipul sarcinii sau al dezmembrămintelor dreptului de proprietate	Cota parte	Identificator entitate asociată	Act juridic			Valoare ipotecă	Tip monedă
Nume / Denumire	Inițiala tatălui	Prenume						Tip act	Nr. act / data	Emitent		
-	-	-	-	-	-	-	-	-	-	-	-	-

4. NOTĂRI, PROCESE, INTERDICȚII				
Tipul notării	Tip act	Nr. act / data	Emitent	Identificator entitate asociată
se notează posesia faptică in favoarea lui - MOLDOVAN VIOREL-CORNEL	act administrativ	3329 / 27.10.2022	PRIMĂRIA COMUNEI SÂNPAUL	4847

5. OBSERVAȚII		
Imobil împrejmuit / neîmprejmuit	Imobil contestat / necontestat	Alte observații
Neîmprejmuit		



REGISTRUL CADASTRAL AL IMOBILELOR

ANEXA Nr. 2

UAT Sânpaul
Zonă cooperativizată (Co)

Sector cadastral nr. 131

1. DESCRIEREA IMOBILULUI																
DATE TEREN											DATE CONSTRUCȚII					
Identificator teren	Adresă imobil	Număr cadastral	Nr. CF	Suprafața măsurată	Intravilan / extra.(I/E)	Nr. top.	Nr. tarla	Nr. parcelă	Categorie folosință	Suprafață parcelă	Identificator construcție	Cod grupă destinație	Suprafața construită	Nr. niveluri	Nr. CF	Constr. cu acte (DA/NU)
4848	Extravilan, UAT. Sânpaul, Jud. Cluj; (Tarla: 57, Parcela: 90/1)			2600	E		57	90/1	A	2600						

2. PROPRIETATEA / POSESIA													
Titularul dreptului / posesiei			Proprietar=1 / Posesor=0	Data nașterii / CUI	Domiciliu / Sediul	Cota parte	Identificator entitate asociată	Cotă parte teren UI	Mod de dobândire	Act juridic			Obs. privitoare la proprietar
Nume / Denumire	Inițiala tatălui	Prenume								Tip act	Nr. act / data	Emitent	
CHIOREAN	A	MARIA	1		Loc. Nadaselu, UAT. Gârbău, Jud. Cluj	1/1	4848		Reconstituire	act administrativ	23897 / 19.10.2012	CJPSPAT CLUJ	

3. SARCINI / DEZMEMBRĂMINTE													
Titular			Data nașterii / CUI	Domiciliu / Sediul	Tipul sarcinii sau al dezmembrămintelor dreptului de proprietate	Cota parte	Identificator entitate asociată	Act juridic			Valoare ipotecă	Tip monedă	
Nume / Denumire	Inițiala tatălui	Prenume						Tip act	Nr. act / data	Emitent			
-	-	-	-	-	-	-	-	-	-	-	-	-	-

4. NOTĂRI, PROCESE, INTERDICȚII				
Tipul notării	Tip act	Nr. act / data	Emitent	Identificator entitate asociată
-	-	-	-	-

5. OBSERVAȚII		
Imobil împrejmuit / neîmprejmuit	Imobil contestat / necontestat	Alte observații
Neîmprejmuit		



REGISTRUL CADASTRAL AL IMOBILELOR

ANEXA Nr. 2

UAT Sânpaul
Zonă cooperativizată (Co)

Sector cadastral nr. 131

1. DESCRIEREA IMOBILULUI																
DATE TEREN											DATE CONSTRUCȚII					
Identificator teren	Adresă imobil	Număr cadastral	Nr. CF	Suprafața măsurată	Intravilan / extra.(I/E)	Nr. top.	Nr. tarla	Nr. parcelă	Categorie folosință	Suprafață parcelă	Identificator construcție	Cod grupă destinație	Suprafața construită	Nr. niveluri	Nr. CF	Constr. cu acte (DA/NU)
4849	Extravilan, UAT. Sânpaul, Jud. Cluj; (Tarla: 57, Parcela: 52)			5800	E		57	52	A	5800						

2. PROPRIETATEA / POSESIA													
Titularul dreptului / posesiei			Proprietar=1 / Posesor=0	Data nașterii / CUI	Domiciliu / Sediul	Cota parte	Identificator entitate asociată	Cotă parte teren UI	Mod de dobândire	Act juridic			Obs. privitoare la proprietar
Nume / Denumire	Inițiala tatălui	Prenume								Tip act	Nr. act / data	Emitent	
POP	I	GABRIELA	1		Loc. Cluj-Napoca, UAT. Cluj-Napoca, Jud. Cluj	1/1	4849		Reconstituire	act administrativ	28067/1112 / 04.02.1998	CJPSDPAT CLUJ	
DÎNCAN	I	IOAN	1		Loc. Cluj-Napoca, UAT. Cluj-Napoca, Jud. Cluj								
DÎNCAN		MARTA	1		Loc. Cluj-Napoca, UAT. Cluj-Napoca, Jud. Cluj								

3. SARCINI / DEZMEMBRĂMINTE												
Titular			Data nașterii / CUI	Domiciliu / Sediul	Tipul sarcinii sau al dezmembrămintelor dreptului de proprietate	Cota parte	Identificator entitate asociată	Act juridic			Valoare ipotecă	Tip monedă
Nume / Denumire	Inițiala tatălui	Prenume						Tip act	Nr. act / data	Emitent		
-	-	-	-	-	-	-	-	-	-	-	-	-

4. NOTĂRI, PROCESE, INTERDICȚII				
Tipul notării	Tip act	Nr. act / data	Emitent	Identificator entitate asociată
-	-	-	-	-

5. OBSERVAȚII		
Imobil împrejmuit / neîmprejmuit	Imobil contestat / necontestat	Alte observații
Neîmprejmuit		



REGISTRUL CADASTRAL AL IMOBILELOR

ANEXA Nr. 2

UAT Sânpaul
Zonă cooperativizată (Co)

Sector cadastral nr. 131

1. DESCRIEREA IMOBILULUI																
DATE TEREN											DATE CONSTRUCȚII					
Identificator teren	Adresă imobil	Număr cadastral	Nr. CF	Suprafața măsurată	Intravilan / extra.(I/E)	Nr. top.	Nr. tarla	Nr. parcelă	Categorie folosință	Suprafață parcelă	Identificator construcție	Cod grupă destinație	Suprafața construită	Nr. niveluri	Nr. CF	Constr. cu acte (DA/NU)
4850	Extravilan, UAT. Sânpaul, Jud. Cluj; (Tarla: 57, Parcela: 42)			2000	E		57	42	A	2000						

2. PROPRIETATEA / POSESIA													
Titularul dreptului / posesiei			Proprietar=1 / Posesor=0	Data nașterii / CUI	Domiciliu / Sediu	Cota parte	Identificator entitate asociată	Cotă parte teren UI	Mod de dobândire	Act juridic			Obs. privitoare la proprietar
Nume / Denumire	Inițiala tatălui	Prenume								Tip act	Nr. act / data	Emitent	
TOANCĂ	GH	ROMAN	1		Loc. Sardu, UAT. Sânpaul, Jud. Cluj	1/1	4850		Reconstituire	act administrativ	28067/1116 / 18.02.1998	CJPSDPAT CLUJ	
TOANCĂ	GH	MARTA	1		Loc. Sardu, UAT. Sânpaul, Jud. Cluj								
TOANCĂ	GH	VERONA	1		Loc. Sardu, UAT. Sânpaul, Jud. Cluj								

3. SARCINI / DEZMEMBRĂMINTE												
Titular			Data nașterii / CUI	Domiciliu / Sediu	Tipul sarcinii sau al dezmembrămintelor dreptului de proprietate	Cota parte	Identificator entitate asociată	Act juridic			Valoare ipotecă	Tip monedă
Nume / Denumire	Inițiala tatălui	Prenume						Tip act	Nr. act / data	Emitent		
-	-	-	-	-	-	-	-	-	-	-	-	-

4. NOTĂRI, PROCESE, INTERDICȚII				
Tipul notării	Tip act	Nr. act / data	Emitent	Identificator entitate asociată
-	-	-	-	-

5. OBSERVAȚII		
Imobil împrejmuit / neîmprejmuit	Imobil contestat / necontestat	Alte observații
Neîmprejmuit		



REGISTRUL CADASTRAL AL IMOBILELOR

ANEXA Nr. 2

UAT Sânpaul
Zonă cooperativizată (Co)

Sector cadastral nr. 131

1. DESCRIEREA IMOBILULUI																
DATE TEREN											DATE CONSTRUCȚII					
Identificator teren	Adresă imobil	Număr cadastral	Nr. CF	Suprafața măsurată	Intravilan / extra.(I/E)	Nr. top.	Nr. tarla	Nr. parcelă	Categorie folosință	Suprafață parcelă	Identificator construcție	Cod grupă destinație	Suprafața construită	Nr. niveluri	Nr. CF	Constr. cu acte (DA/NU)
4851	Extravilan, UAT. Sânpaul, Jud. Cluj; (Tarla: 57, Parcela: 39/2)			2900	E		57	39/2	F	2900						

2. PROPRIETATEA / POSESIA													
Titularul dreptului / posesiei			Proprietar=1 / Posesor=0	Data nașterii / CUI	Domiciliu / Sediu	Cota parte	Identificator entitate asociată	Cotă parte teren UI	Mod de dobândire	Act juridic			Obs. privitoare la proprietar
Nume / Denumire	Inițiala tatălui	Prenume								Tip act	Nr. act / data	Emitent	
POP	S	VASILE	1		Loc. Sardu, UAT. Sânpaul, Jud. Cluj	1/1	4851		Reconstituire	act administrativ	28072/991 / 21.08.1997	CJPSPAT CLUJ	

3. SARCINI / DEZMEMBRĂMINTE												
Titular			Data nașterii / CUI	Domiciliu / Sediu	Tipul sarcinii sau al dezmembrămintelor dreptului de proprietate	Cota parte	Identificator entitate asociată	Act juridic			Valoare ipotecă	Tip monedă
Nume / Denumire	Inițiala tatălui	Prenume						Tip act	Nr. act / data	Emitent		
-	-	-	-	-	-	-	-	-	-	-	-	-

4. NOTĂRI, PROCESE, INTERDICȚII				
Tipul notării	Tip act	Nr. act / data	Emitent	Identificator entitate asociată
-	-	-	-	-

5. OBSERVAȚII		
Imobil împrejmuit / neîmprejmuit	Imobil contestat / necontestat	Alte observații
Neîmprejmuit		



REGISTRUL CADASTRAL AL IMOBILELOR

ANEXA Nr. 2

UAT Sânpaul
Zonă cooperativizată (Co)

Sector cadastral nr. 131

1. DESCRIEREA IMOBILULUI																
DATE TEREN											DATE CONSTRUCȚII					
Identificator teren	Adresă imobil	Număr cadastral	Nr. CF	Suprafața măsurată	Intravilan / extra.(I/E)	Nr. top.	Nr. tarla	Nr. parcelă	Categorie folosință	Suprafață parcelă	Identificator construcție	Cod grupă destinație	Suprafața construită	Nr. niveluri	Nr. CF	Constr. cu acte (DA/NU)
4852	Extravilan, UAT. Sânpaul, Jud. Cluj; (Tarla: 57, Parcela: 47)			5800	E		57	47	A	5800						

2. PROPRIETATEA / POSESIA													
Titularul dreptului / posesiei			Proprietar=1 / Posesor=0	Data nașterii / CUI	Domiciliu / Sediu	Cota parte	Identificator entitate asociată	Cotă parte teren UI	Mod de dobândire	Act juridic			Obs. privitoare la proprietar
Nume / Denumire	Inițiala tatălui	Prenume								Tip act	Nr. act / data	Emitent	
PRIPON	GH	MARIA	1		Loc. Topa Mica, UAT. Sânpaul, Jud. Cluj	1/1	4852		Reconstituire	act administrativ	27612/1022 / 15.10.1997	CJPSPAT CLUJ	

3. SARCINI / DEZMEMBRĂMINTE												
Titular			Data nașterii / CUI	Domiciliu / Sediu	Tipul sarcinii sau al dezmembrămintelor dreptului de proprietate	Cota parte	Identificator entitate asociată	Act juridic			Valoare ipotecă	Tip monedă
Nume / Denumire	Inițiala tatălui	Prenume						Tip act	Nr. act / data	Emitent		
-	-	-	-	-	-	-	-	-	-	-	-	-

4. NOTĂRI, PROCESE, INTERDICȚII				
Tipul notării	Tip act	Nr. act / data	Emitent	Identificator entitate asociată
-	-	-	-	-

5. OBSERVAȚII		
Imobil împrejmuit / neîmprejmuit	Imobil contestat / necontestat	Alte observații
Neîmprejmuit		



REGISTRUL CADASTRAL AL IMOBILELOR

ANEXA Nr. 2

UAT Sânpaul
Zonă cooperativizată (Co)

Sector cadastral nr. 131


1. DESCRIEREA IMOBILULUI																
DATE TEREN											DATE CONSTRUCȚII					
Identificator teren	Adresă imobil	Număr cadastral	Nr. CF	Suprafața măsurată	Intravilan / extra.(I/E)	Nr. top.	Nr. tarla	Nr. parcelă	Categorie folosință	Suprafață parcelă	Identificator construcție	Cod grupă destinație	Suprafața construită	Nr. niveluri	Nr. CF	Constr. cu acte (DA/NU)
4853	Extravilan, Loc. Berindu Localitatea Sardu; (Tarla: 57, Parcela: 37)		50989	2900	E		57	37	A	2900						

2. PROPRIETATEA / POSESIA													
Titularul dreptului / posesiei			Proprietar=1 / Posesor=0	Data nașterii / CUI	Domiciliu / Sediu	Cota parte	Identificator entitate asociată	Cotă parte teren UI	Mod de dobândire	Act juridic			Obs. privitoare la proprietar
Nume / Denumire	Inițiala tatălui	Prenume								Tip act	Nr. act / data	Emitent	
MITRUȚ		RODICA	1	03.04.1959	Loc. Cluj-Napoca, Str. 'AUREL VLAICU', Nr.38, Ap.47, UAT. Cluj-Napoca, Jud. Cluj	375/1000	4853		Convenție	act notarial	1186 / 09.07.2020	Pop Sergiu Mircea	bun propriu
DRUHORA		SIMONA-MARIANA	1	09.07.1977	Loc. Baci, Al. TRANDAFIRILOR, Nr.10, Bl.D, Ap.14, UAT. Baci, Jud. Cluj	375/1000	4853		Convenție	act notarial	1186 / 09.07.2020	Pop Sergiu Mircea	bun propriu
DRUHORA		SIMONA-MARIANA	1	09.07.1977	Loc. Baci, Al. TRANDAFIRILOR, Nr.10, Bl.D, Ap.14, UAT. Baci, Jud. Cluj	125/1000	4853		Succesiune	act notarial	37 / 27.04.2023	Pop Sergiu Mircea	
MITRUȚ		RODICA	1	03.04.1959	Loc. Cluj-Napoca, Str. 'AUREL VLAICU', Nr.38, Ap.47, UAT. Cluj-Napoca, Jud. Cluj	125/1000	4853		Succesiune	act notarial	37 / 27.04.2023	Pop Sergiu Mircea	

3. SARCINI / DEZMEMBRĂMINTE												
Titular			Data nașterii / CUI	Domiciliu / Sediu	Tipul sarcinii sau al dezmembrămintelor dreptului de proprietate	Cota parte	Identificator entitate asociată	Act juridic			Valoare ipotecă	Tip monedă
Nume / Denumire	Inițiala tatălui	Prenume						Tip act	Nr. act / data	Emitent		
-	-	-	-	-	-	-	-	-	-	-	-	-

4. NOTĂRI, PROCESE, INTERDICȚII			
Tipul notării	Tip act	Nr. act / data	Identificator entitate asociată
-	-	-	-

5. OBSERVAȚII	
Imobil împrejmuit / neîmprejmuit	Imobil contestat / necontestat
Neîmprejmuit	



REGISTRUL CADASTRAL AL IMOBILELOR

ANEXA Nr. 2

UAT Sânpaul
Zonă cooperativizată (Co)

Sector cadastral nr. 131

1. DESCRIEREA IMOBILULUI																
DATE TEREN											DATE CONSTRUCȚII					
Identificator teren	Adresă imobil	Număr cadastral	Nr. CF	Suprafața măsurată	Intravilan / extra.(I/E)	Nr. top.	Nr. tarla	Nr. parcelă	Categorie folosință	Suprafață parcelă	Identificator construcție	Cod grupă destinație	Suprafața construită	Nr. niveluri	Nr. CF	Constr. cu acte (DA/NU)
4854	Extravilan, UAT. Sânpaul, Jud. Cluj; (Tarla: 57, Parcela: 48)			2000	E		57	48	A	2000						

2. PROPRIETATEA / POSESIA													
Titularul dreptului / posesiei			Proprietar=1 / Posesor=0	Data nașterii / CUI	Domiciliu / Sediu	Cota parte	Identificator entitate asociată	Cotă parte teren UI	Mod de dobândire	Act juridic			Obs. privitoare la proprietar
Nume / Denumire	Inițiala tatălui	Prenume								Tip act	Nr. act / data	Emitent	
PA SCU-GIURGI		MIHAELA-GEORGETA	1	02.09.1976	Loc. Cluj-Napoca, Str. POET GRIGORE ALEXANDRESCU, Nr.33, Ap.47, UAT. Cluj-Napoca, Jud. Cluj	1/1	4854		Succesiune	act notarial	9/2022 / 27.01.2022	BNP STOIA ANCA	

3. SARCINI / DEZMEMBRĂMINTE													
Titular			Data nașterii / CUI	Domiciliu / Sediu	Tipul sarcinii sau al dezmembrămintelor dreptului de proprietate	Cota parte	Identificator entitate asociată	Act juridic			Valoare ipotecă	Tip monedă	
Nume / Denumire	Inițiala tatălui	Prenume						Tip act	Nr. act / data	Emitent			
-	-	-	-	-	-	-	-	-	-	-	-	-	-

4. NOTĂRI, PROCESE, INTERDICȚII				
Tipul notării	Tip act	Nr. act / data	Emitent	Identificator entitate asociată
-	-	-	-	-

5. OBSERVAȚII		
Imobil împrejmuit / neîmprejmuit	Imobil contestat / necontestat	Alte observații
Neîmprejmuit		



REGISTRUL CADASTRAL AL IMOBILELOR

ANEXA Nr. 2

UAT Sânpaul
Zonă cooperativizată (Co)

Sector cadastral nr. 131

1. DESCRIEREA IMOBILULUI																
DATE TEREN											DATE CONSTRUCȚII					
Identificator teren	Adresă imobil	Număr cadastral	Nr. CF	Suprafața măsurată	Intravilan / extra.(I/E)	Nr. top.	Nr. tarla	Nr. parcelă	Categorie folosință	Suprafață parcelă	Identificator construcție	Cod grupă destinație	Suprafața construită	Nr. niveluri	Nr. CF	Constr. cu acte (DA/NU)
4855	Extravilan, UAT. Sânpaul, Jud. Cluj; (Tarla: 57, Parcela: 36)			1800	E		57	36	F	1800						

2. PROPRIETATEA / POSESIA													
Titularul dreptului / posesiei			Proprietar=1 / Posesor=0	Data nașterii / CUI	Domiciliu / Sediu	Cota parte	Identificator entitate asociată	Cotă parte teren UI	Mod de dobândire	Act juridic			Obs. privitoare la proprietar
Nume / Denumire	Inițiala tatălui	Prenume								Tip act	Nr. act / data	Emitent	
DÎNCAN		VASILE-GHEORGHE	1		Loc. Sardu, UAT. Sânpaul, Jud. Cluj	1/1	4855		Reconstituire	act administrativ	28067/1108 / 04.02.1998	CJPSPAT CLUJ	

3. SARCINI / DEZMEMBRĂMINTE													
Titular			Data nașterii / CUI	Domiciliu / Sediu	Tipul sarcinii sau al dezmembrămintelor dreptului de proprietate	Cota parte	Identificator entitate asociată	Act juridic			Valoare ipotecă	Tip monedă	
Nume / Denumire	Inițiala tatălui	Prenume						Tip act	Nr. act / data	Emitent			
-	-	-	-	-	-	-	-	-	-	-	-	-	-

4. NOTĂRI, PROCESE, INTERDICȚII											
Tipul notării					Tip act		Nr. act / data		Emitent		Identificator entitate asociată
-					-		-		-		-

5. OBSERVAȚII										
Imobil împrejmuit / neîmprejmuit			Imobil contestat / necontestat			Alte observații				
Neîmprejmuit										



REGISTRUL CADASTRAL AL IMOBILELOR

ANEXA Nr. 2

UAT Sânpaul
Zonă cooperativizată (Co)

Sector cadastral nr. 131


1. DESCRIEREA IMOBILULUI																
DATE TEREN											DATE CONSTRUCȚII					
Identificator teren	Adresă imobil	Număr cadastral	Nr. CF	Suprafața măsurată	Intravilan / extra.(I/E)	Nr. top.	Nr. tarla	Nr. parcelă	Categorie folosință	Suprafață parcelă	Identificator construcție	Cod grupă destinație	Suprafața construită	Nr. niveluri	Nr. CF	Constr. cu acte (DA/NU)
4856	Extravilan, UAT. Sânpaul, Jud. Cluj; (Tarla: 57, Parcela: 48/1)			1500	E		57	48/1	A	1500						

2. PROPRIETATEA / POSESIA													
Titularul dreptului / posesiei			Proprietar=1 / Posesor=0	Data nașterii / CUI	Domiciliu / Sediul	Cota parte	Identificator entitate asociată	Cotă parte teren UI	Mod de dobândire	Act juridic			Obs. privitoare la proprietar
Nume / Denumire	Inițiala tatălui	Prenume								Tip act	Nr. act / data	Emitent	
FILIP		OVIDIU-RADU	1	08.10.1967	Loc. Gherla, Str. CLUJULUI, Nr.10, Bl.B, Ap.8, UAT. Gherla, Jud. Cluj	1/4	4856		Succesiune	hotărâre judecătorească	10364/03 / 17.11.2003	JUDECATORIA CLUJ-NAPOCA	
BOLBOACĂ		MARIA	1		Loc. Sardu, UAT. Sânpaul, Jud. Cluj	1/4	4856		Succesiune	hotărâre judecătorească	10364 / 17.11.2003	JUDECATORIA CLUJ-NAPOCA	
ȚĂG ȘOREAN		FIRUȚA	1	28.05.1959	Loc. Cluj-Napoca, Str. DÂMBOVIȚEI, Nr.43, Bl.D9, Ap.53, UAT. Cluj-Napoca, Jud. Cluj	1/4	4856		Succesiune	hotărâre judecătorească	10364/03 / 17.11.2003	JUDECATORIA CLUJ-NAPOCA	
CHINDRI Ș		RODICA	1	25.01.1957	Loc. Cluj-Napoca, Str. ANINA, Nr.7, Ap.20, UAT. Cluj-Napoca, Jud. Cluj	1/4	4856		Succesiune	hotărâre judecătorească	10364/03 / 17.11.2003	JUDECATORIA CLUJ-NAPOCA	

3. SARCINI / DEZMEMBRĂMINTE												
Titular			Data nașterii / CUI	Domiciliu / Sediul	Tipul sarcinii sau al dezmembrămintelor dreptului de proprietate	Cota parte	Identificator entitate asociată	Act juridic			Valoare ipotecă	Tip monedă
Nume / Denumire	Inițiala tatălui	Prenume						Tip act	Nr. act / data	Emitent		
-	-	-	-	-	-	-	-	-	-	-	-	-

4. NOTĂRI, PROCESE, INTERDICȚII			
Tipul notării	Tip act	Nr. act / data	Identificator entitate asociată
-	-	-	-

5. OBSERVAȚII		
Imobil împrejmuit / neîmprejmuit	Imobil contestat / necontestat	Alte observații
Neîmprejmuit		



REGISTRUL CADASTRAL AL IMOBILELOR

ANEXA Nr. 2

UAT Sânpaul
Zonă cooperativizată (Co)

Sector cadastral nr. 131

1. DESCRIEREA IMOBILULUI																
DATE TEREN											DATE CONSTRUCȚII					
Identificator teren	Adresă imobil	Număr cadastral	Nr. CF	Suprafața măsurată	Intravilan / extra.(I/E)	Nr. top.	Nr. tarla	Nr. parcelă	Categorie folosință	Suprafață parcelă	Identificator construcție	Cod grupă destinație	Suprafața construită	Nr. niveluri	Nr. CF	Constr. cu acte (DA/NU)
4857	Extravilan, UAT. Sânpaul, Jud. Cluj; (Tarla: 57, Parcela: 33)			5700	E		57	33	A	5700						

2. PROPRIETATEA / POSESIA													
Titularul dreptului / posesiei			Proprietar=1 / Posesor=0	Data nașterii / CUI	Domiciliu / Sediu	Cota parte	Identificator entitate asociată	Cotă parte teren UI	Mod de dobândire	Act juridic			Obs. privitoare la proprietar
Nume / Denumire	Inițiala tatălui	Prenume								Tip act	Nr. act / data	Emitent	
PARASCA	GH	VERONICA	1		Loc. Sardu, UAT. Sânpaul, Jud. Cluj	1/1	4857		Reconstituire	act administrativ	28072/995 / 21.08.1997	CJPSPAT CLUJ	

3. SARCINI / DEZMEMBRĂMINTE													
Titular			Data nașterii / CUI	Domiciliu / Sediu	Tipul sarcinii sau al dezmembrămintelor dreptului de proprietate	Cota parte	Identificator entitate asociată	Act juridic			Valoare ipotecă	Tip monedă	
Nume / Denumire	Inițiala tatălui	Prenume						Tip act	Nr. act / data	Emitent			
-	-	-	-	-	-	-	-	-	-	-	-	-	-

4. NOTĂRI, PROCESE, INTERDICȚII				
Tipul notării	Tip act	Nr. act / data	Emitent	Identificator entitate asociată
-	-	-	-	-

5. OBSERVAȚII		
Imobil împrejmuit / neîmprejmuit	Imobil contestat / necontestat	Alte observații
Neîmprejmuit		



REGISTRUL CADASTRAL AL IMOBILELOR

ANEXA Nr. 2

UAT Sânpaul
Zonă cooperativizată (Co)

Sector cadastral nr. 131

1. DESCRIEREA IMOBILULUI																
DATE TEREN											DATE CONSTRUCȚII					
Identificator teren	Adresă imobil	Număr cadastral	Nr. CF	Suprafața măsurată	Intravilan / extra.(I/E)	Nr. top.	Nr. tarla	Nr. parcelă	Categorie folosință	Suprafață parcelă	Identificator construcție	Cod grupă destinație	Suprafața construită	Nr. niveluri	Nr. CF	Constr. cu acte (DA/NU)
4858	Extravilan, UAT. Sânpaul, Jud. Cluj; (Tarla: 57, Parcela: 49)			5000	E		57	49	A	5000						

2. PROPRIETATEA / POSESIA													
Titularul dreptului / posesiei			Proprietar=1 / Posesor=0	Data nașterii / CUI	Domiciliu / Sediul	Cota parte	Identificator entitate asociată	Cotă parte teren UI	Mod de dobândire	Act juridic			Obs. privitoare la proprietar
Nume / Denumire	Inițiala tatălui	Prenume								Tip act	Nr. act / data	Emitent	
POP	I	IOAN	1		Loc. Sardu, UAT. Sânpaul, Jud. Cluj	1/1	4858		Reconstituire	act administrativ	26198/826 / 11.07.1997	CJPSPAT CLUJ	

3. SARCINI / DEZMEMBRĂMINTE													
Titular			Data nașterii / CUI	Domiciliu / Sediul	Tipul sarcinii sau al dezmembrămintelor dreptului de proprietate	Cota parte	Identificator entitate asociată	Act juridic			Valoare ipotecă	Tip monedă	
Nume / Denumire	Inițiala tatălui	Prenume						Tip act	Nr. act / data	Emitent			
-	-	-	-	-	-	-	-	-	-	-	-	-	-

4. NOTĂRI, PROCESE, INTERDICȚII				
Tipul notării	Tip act	Nr. act / data	Emitent	Identificator entitate asociată
-	-	-	-	-

5. OBSERVAȚII		
Imobil împrejmuit / neîmprejmuit	Imobil contestat / necontestat	Alte observații
Neîmprejmuit		



REGISTRUL CADASTRAL AL IMOBILELOR

ANEXA Nr. 2

UAT Sânpaul
Zonă cooperativizată (Co)

Sector cadastral nr. 131

1. DESCRIEREA IMOBILULUI																
DATE TEREN											DATE CONSTRUCȚII					
Identificator teren	Adresă imobil	Număr cadastral	Nr. CF	Suprafața măsurată	Intravilan / extra.(I/E)	Nr. top.	Nr. tarla	Nr. parcelă	Categorie folosință	Suprafață parcelă	Identificator construcție	Cod grupă destinație	Suprafața construită	Nr. niveluri	Nr. CF	Constr. cu acte (DA/NU)
4859	Extravilan, UAT. Sânpaul, Jud. Cluj; (Tarla: -, Parcela: -)			3156	E				F	3156						

2. PROPRIETATEA / POSESIA													
Titularul dreptului / posesiei			Proprietar=1 / Posesor=0	Data nașterii / CUI	Domiciliu / Sediu	Cota parte	Identificator entitate asociată	Cotă parte teren UI	Mod de dobândire	Act juridic			Obs. privitoare la proprietar
Nume / Denumire	Inițiala tatălui	Prenume								Tip act	Nr. act / data	Emitent	
UAT SÂNPAUL			1	4546987	Loc. Sânpaul, UAT. Sânpaul, Jud. Cluj	1/1	4859		Lege	act normativ	7 / 13.03.1996	PARLAMENTUL ROMÂNIEI	Proprietar neidentificat. PROPRIETAR NEIDENTIFICAT

3. SARCINI / DEZMEMBRĂMINTE												
Titular			Data nașterii / CUI	Domiciliu / Sediu	Tipul sarcinii sau al dezmembrămintelor dreptului de proprietate	Cota parte	Identificator entitate asociată	Act juridic			Valoare ipotecă	Tip monedă
Nume / Denumire	Inițiala tatălui	Prenume						Tip act	Nr. act / data	Emitent		
-	-	-	-	-	-	-	-	-	-	-	-	-

4. NOTĂRI, PROCESE, INTERDICȚII				
Tipul notării	Tip act	Nr. act/ data	Emitent	Identificator entitate asociată
-	-	-	-	-

5. OBSERVAȚII		
Imobil împrejmuit/ neîmprejmuit	Imobil contestat/ necontestat	Alte observații
Neîmprejmuit		



REGISTRUL CADASTRAL AL IMOBILELOR

ANEXA Nr. 2

UAT Sânpaul
Zonă cooperativizată (Co)

Sector cadastral nr. 131

1. DESCRIEREA IMOBILULUI																
DATE TEREN											DATE CONSTRUCȚII					
Identificator teren	Adresă imobil	Număr cadastral	Nr. CF	Suprafața măsurată	Intravilan / extra.(I/E)	Nr. top.	Nr. tarla	Nr. parcelă	Categorie folosință	Suprafață parcelă	Identificator construcție	Cod grupă destinație	Suprafața construită	Nr. niveluri	Nr. CF	Constr. cu acte (DA/NU)
4860	Extravilan, UAT. Sânpaul, Jud. Cluj; (Tarla: 57, Parcela: -)			341064	E		57		F	341064						

2. PROPRIETATEA / POSESIA													
Titularul dreptului / posesiei			Proprietar=1 / Posesor=0	Data nașterii / CUI	Domiciliu / Sediu	Cota parte	Identificator entitate asociată	Cotă parte teren UI	Mod de dobândire	Act juridic			Obs. privitoare la proprietar
Nume / Denumire	Inițiala tatălui	Prenume								Tip act	Nr. act / data	Emitent	
UAT SÂNPAUL			1	4546987	Loc. Sânpaul, UAT. Sânpaul, Jud. Cluj	1/1	4860		Lege	act normativ	7 / 13.03.1996	PARLAMENTUL ROMÂNIEI	Proprietar neidentificat. PROPRIETAR NEIDENTIFICAT

3. SARCINI / DEZMEMBRĂMINTE												
Titular			Data nașterii / CUI	Domiciliu / Sediu	Tipul sarcinii sau al dezmembrămintelor dreptului de proprietate	Cota parte	Identificator entitate asociată	Act juridic			Valoare ipotecă	Tip monedă
Nume / Denumire	Inițiala tatălui	Prenume						Tip act	Nr. act / data	Emitent		
-	-	-	-	-	-	-	-	-	-	-	-	-

4. NOTĂRI, PROCESE, INTERDICȚII				
Tipul notării	Tip act	Nr. act/ data	Emitent	Identificator entitate asociată
-	-	-	-	-

5. OBSERVAȚII		
Imobil împrejmuit/ neîmprejmuit	Imobil contestat/ necontestat	Alte observații
Neîmprejmuit		



REGISTRUL CADASTRAL AL IMOBILELOR

ANEXA Nr. 2

UAT Sânpaul
Zonă cooperativizată (Co)

Sector cadastral nr. 131

1. DESCRIEREA IMOBILULUI																
DATE TEREN											DATE CONSTRUCȚII					
Identificator teren	Adresă imobil	Număr cadastral	Nr. CF	Suprafața măsurată	Intravilan / extra.(I/E)	Nr. top.	Nr. tarla	Nr. parcelă	Categorie folosință	Suprafață parcelă	Identificator construcție	Cod grupă destinație	Suprafața construită	Nr. niveluri	Nr. CF	Constr. cu acte (DA/NU)
4861	Extravilan, UAT. Sânpaul, Jud. Cluj; (Tarla: 57, Parcela: 100)			2900	E		57	100	F	2900						

2. PROPRIETATEA / POSESIA													
Titularul dreptului / posesiei			Proprietar=1 / Posesor=0	Data nașterii / CUI	Domiciliu / Sediul	Cota parte	Identificator entitate asociată	Cotă parte teren UI	Mod de dobândire	Act juridic			Obs. privitoare la proprietar
Nume / Denumire	Inițiala tatălui	Prenume								Tip act	Nr. act / data	Emitent	
PĂRĂUAN	V	GHEORGHE	1		Loc. Cluj-Napoca, UAT. Cluj-Napoca, Jud. Cluj	1/1	4861		Reconstituire	act administrativ	27612/1000 / 05.10.1997	CJPSDPAT CLUJ	
PĂRĂUAN	V	TRAIAN	1		Loc. Cluj-Napoca, UAT. Cluj-Napoca, Jud. Cluj								

3. SARCINI / DEZMEMBRĂMINTE													
Titular			Data nașterii / CUI	Domiciliu / Sediul	Tipul sarcinii sau al dezmembrămintelor dreptului de proprietate	Cota parte	Identificator entitate asociată	Act juridic			Valoare ipotecă	Tip monedă	
Nume / Denumire	Inițiala tatălui	Prenume						Tip act	Nr. act / data	Emitent			
-	-	-	-	-	-	-	-	-	-	-	-	-	-

4. NOTĂRI, PROCESE, INTERDICȚII				
Tipul notării	Tip act	Nr. act / data	Emitent	Identificator entitate asociată
-	-	-	-	-

5. OBSERVAȚII		
Imobil împrejmuit / neîmprejmuit	Imobil contestat / necontestat	Alte observații
Neîmprejmuit		



REGISTRUL CADASTRAL AL IMOBILELOR

ANEXA Nr. 2

UAT Sânpaul
Zonă cooperativizată (Co)

Sector cadastral nr. 131

1. DESCRIEREA IMOBILULUI																
DATE TEREN											DATE CONSTRUCȚII					
Identificator teren	Adresă imobil	Număr cadastral	Nr. CF	Suprafața măsurată	Intravilan / extra.(I/E)	Nr. top.	Nr. tarla	Nr. parcelă	Categorie folosință	Suprafață parcelă	Identificator construcție	Cod grupă destinație	Suprafața construită	Nr. niveluri	Nr. CF	Constr. cu acte (DA/NU)
4862	Extravilan, UAT. Sânpaul, Jud. Cluj; (Tarla: 57, Parcela: 90)			9014	E		57	90	A	9014						

2. PROPRIETATEA / POSESIA													
Titularul dreptului / posesiei			Proprietar=1 / Posesor=0	Data nașterii / CUI	Domiciliu / Sediul	Cota parte	Identificator entitate asociată	Cotă parte teren UI	Mod de dobândire	Act juridic			Obs. privitoare la proprietar
Nume / Denumire	Inițiala tatălui	Prenume								Tip act	Nr. act / data	Emitent	
CHIOREAN	A	MARIA	1		Loc. Nadaselu, UAT. Gârbău, Jud. Cluj	1/1	4862		Reconstituire	act administrativ	23897 / 19.10.2012	CJPSPAT CLUJ	

3. SARCINI / DEZMEMBRĂMINTE													
Titular			Data nașterii / CUI	Domiciliu / Sediul	Tipul sarcinii sau al dezmembrămintelor dreptului de proprietate	Cota parte	Identificator entitate asociată	Act juridic			Valoare ipotecă	Tip monedă	
Nume / Denumire	Inițiala tatălui	Prenume						Tip act	Nr. act / data	Emitent			
-	-	-	-	-	-	-	-	-	-	-	-	-	-

4. NOTĂRI, PROCESE, INTERDICȚII				
Tipul notării	Tip act	Nr. act / data	Emitent	Identificator entitate asociată
-	-	-	-	-

5. OBSERVAȚII		
Imobil împrejmuit / neîmprejmuit	Imobil contestat / necontestat	Alte observații
Neîmprejmuit		



REGISTRUL CADASTRAL AL IMOBILELOR

ANEXA Nr. 2

UAT Sânpaul
Zonă cooperativizată (Co)

Sector cadastral nr. 131

1. DESCRIEREA IMOBILULUI																
DATE TEREN											DATE CONSTRUCȚII					
Identificator teren	Adresă imobil	Număr cadastral	Nr. CF	Suprafața măsurată	Intravilan / extra.(I/E)	Nr. top.	Nr. tarla	Nr. parcelă	Categorie folosință	Suprafață parcelă	Identificator construcție	Cod grupă destinație	Suprafața construită	Nr. niveluri	Nr. CF	Constr. cu acte (DA/NU)
4863	Extravilan, UAT. Sânpaul, Jud. Cluj; (Tarla: 57, Parcela: 106)			2900	E		57	106	N	2900						

2. PROPRIETATEA / POSESIA																
Titularul dreptului / posesiei			Proprietar=1 / Posesor=0	Data nașterii / CUI	Domiciliu / Sediu	Cota parte	Identificator entitate asociată	Cotă parte teren UI	Mod de dobândire	Act juridic			Obs. privitoare la proprietar			
Nume / Denumire	Inițiala tatălui	Prenume								Tip act	Nr. act / data	Emitent				
POPON	I	IOAN	1		Loc. Sardu, UAT. Sânpaul, Jud. Cluj	1/1	4863		Reconstituire	act administrativ	28067/1100 / 02.02.1998	CJPSPAT CLUJ				

3. SARCINI / DEZMEMBRĂMINTE																
Titular			Data nașterii / CUI	Domiciliu / Sediu	Tipul sarcinii sau al dezmembrămintelor dreptului de proprietate	Cota parte	Identificator entitate asociată	Act juridic			Valoare ipotecă	Tip monedă				
Nume / Denumire	Inițiala tatălui	Prenume						Tip act	Nr. act / data	Emitent						
-	-	-	-	-	-	-	-	-	-	-	-	-	-	-	-	-

4. NOTĂRI, PROCESE, INTERDICȚII															
Tipul notării						Tip act		Nr. act / data		Emitent		Identificator entitate asociată			
-						-		-		-		-			

5. OBSERVAȚII															
Imobil împrejmuit / neîmprejmuit				Imobil contestat / necontestat				Alte observații							
Neîmprejmuit															



REGISTRUL CADASTRAL AL IMOBILELOR

ANEXA Nr. 2

UAT Sânpaul
Zonă cooperativizată (Co)

Sector cadastral nr. 131

1. DESCRIEREA IMOBILULUI																
DATE TEREN											DATE CONSTRUCȚII					
Identificator teren	Adresă imobil	Număr cadastral	Nr. CF	Suprafața măsurată	Intravilan / extra.(I/E)	Nr. top.	Nr. tarla	Nr. parcelă	Categorie folosință	Suprafață parcelă	Identificator construcție	Cod grupă destinație	Suprafața construită	Nr. niveluri	Nr. CF	Constr. cu acte (DA/NU)
4864	Extravilan, UAT. Sânpaul, Jud. Cluj; (Tarla: 57, Parcela: -)			8705	E		57		F	8705						

2. PROPRIETATEA / POSESIA													
Titularul dreptului / posesiei			Proprietar=1 / Posesor=0	Data nașterii / CUI	Domiciliu / Sediu	Cota parte	Identificator entitate asociată	Cotă parte teren UI	Mod de dobândire	Act juridic			Obs. privitoare la proprietar
Nume / Denumire	Inițiala tatălui	Prenume								Tip act	Nr. act / data	Emitent	
UAT SÂNPAUL			1	4546987	Loc. Sânpaul, UAT. Sânpaul, Jud. Cluj	1/1	4864		Lege	act normativ	7 / 13.03.1996	PARLAMENTUL ROMÂNIEI	Proprietar neidentificat. PROPRIETAR NEIDENTIFICAT

3. SARCINI / DEZMEMBRĂMINTE													
Titular			Data nașterii / CUI	Domiciliu / Sediu	Tipul sarcinii sau al dezmembrămintelor dreptului de proprietate	Cota parte	Identificator entitate asociată	Act juridic			Valoare ipotecă	Tip monedă	
Nume / Denumire	Inițiala tatălui	Prenume						Tip act	Nr. act / data	Emitent			
-	-	-	-	-	-	-	-	-	-	-	-	-	-

4. NOTĂRI, PROCESE, INTERDICȚII				
Tipul notării	Tip act	Nr. act / data	Emitent	Identificator entitate asociată
-	-	-	-	-

5. OBSERVAȚII		
Imobil împrejmuit / neîmprejmuit	Imobil contestat / necontestat	Alte observații
Neîmprejmuit		



REGISTRUL CADASTRAL AL IMOBILELOR

ANEXA Nr. 2

UAT Sânpaul
Zonă cooperativizată (Co)

Sector cadastral nr. 131

1. DESCRIEREA IMOBILULUI																
DATE TEREN											DATE CONSTRUCȚII					
Identificator teren	Adresă imobil	Număr cadastral	Nr. CF	Suprafața măsurată	Intravilan / extra.(I/E)	Nr. top.	Nr. tarla	Nr. parcelă	Categorie folosință	Suprafață parcelă	Identificator construcție	Cod grupă destinație	Suprafața construită	Nr. niveluri	Nr. CF	Constr. cu acte (DA/NU)
4865	Extravilan, UAT. Sânpaul, Jud. Cluj; (Tarla: 57, Parcela: 103)			4300	E		57	103	F	4300						

2. PROPRIETATEA / POSESIA													
Titularul dreptului / posesiei			Proprietar=1 / Posesor=0	Data nașterii / CUI	Domiciliu / Sediu	Cota parte	Identificator entitate asociată	Cotă parte teren UI	Mod de dobândire	Act juridic			Obs. privitoare la proprietar
Nume / Denumire	Inițiala tatălui	Prenume								Tip act	Nr. act / data	Emitent	
POP		ANA	1		Loc. Sardu, UAT. Sânpaul, Jud. Cluj	1/1	4865		Reconstituire	act administrativ	17463 / 05.10.2009	CJPSPAT CLUJ	

3. SARCINI / DEZMEMBRĂMINTE												
Titular			Data nașterii / CUI	Domiciliu / Sediu	Tipul sarcinii sau al dezmembrămintelor dreptului de proprietate	Cota parte	Identificator entitate asociată	Act juridic			Valoare ipotecă	Tip monedă
Nume / Denumire	Inițiala tatălui	Prenume						Tip act	Nr. act / data	Emitent		
-	-	-	-	-	-	-	-	-	-	-	-	-

4. NOTĂRI, PROCESE, INTERDICȚII				
Tipul notării	Tip act	Nr. act / data	Emitent	Identificator entitate asociată
-	-	-	-	-

5. OBSERVAȚII		
Imobil împrejmuit / neîmprejmuit	Imobil contestat / necontestat	Alte observații
Neîmprejmuit		



REGISTRUL CADASTRAL AL IMOBILELOR

ANEXA Nr. 2

UAT Sânpaul
Zonă cooperativizată (Co)

Sector cadastral nr. 131

1. DESCRIEREA IMOBILULUI																
DATE TEREN											DATE CONSTRUCȚII					
Identificator teren	Adresă imobil	Număr cadastral	Nr. CF	Suprafața măsurată	Intravilan / extra.(I/E)	Nr. top.	Nr. tarla	Nr. parcelă	Categorie folosință	Suprafață parcelă	Identificator construcție	Cod grupă destinație	Suprafața construită	Nr. niveluri	Nr. CF	Constr. cu acte (DA/NU)
4866	Extravilan, UAT. Sânpaul, Jud. Cluj; (Tarla: 57, Parcela: 34)			5400	E		57	34	F	5400						

2. PROPRIETATEA / POSESIA															
Titularul dreptului / posesiei			Proprietar=1 / Posesor=0	Data nașterii / CUI	Domiciliu / Sediu	Cota parte	Identificator entitate asociată	Cotă parte teren UI	Mod de dobândire	Act juridic			Obs. privitoare la proprietar		
Nume / Denumire	Inițiala tatălui	Prenume								Tip act	Nr. act / data	Emitent			
CHIOREAN		CRISTINEL-SORIN	1	23.02.1974	Loc. Baci, Str. TRANSILVANIEI, Nr.197, UAT. Baci, Jud. Cluj	1/1	4866		Convenție	act notarial	341 / 13.02.2020	BNP JUCAN-ANDRIE Ș MARIANA-GEORGIANA			

3. SARCINI / DEZMEMBRĂMINTE															
Titular			Data nașterii / CUI	Domiciliu / Sediu	Tipul sarcinii sau al dezmembrămintelor dreptului de proprietate	Cota parte	Identificator entitate asociată	Act juridic			Valoare ipotecă	Tip monedă			
Nume / Denumire	Inițiala tatălui	Prenume						Tip act	Nr. act / data	Emitent					
-	-	-	-	-	-	-	-	-	-	-	-	-	-		

4. NOTĂRI, PROCESE, INTERDICȚII															
Tipul notării						Tip act		Nr. act / data		Emitent			Identificator entitate asociată		
-						-		-		-			-		

5. OBSERVAȚII															
Imobil împrejmuit / neîmprejmuit				Imobil contestat / necontestat				Alte observații							
Neîmprejmuit															



REGISTRUL CADASTRAL AL IMOBILELOR

ANEXA Nr. 2

UAT Sânpaul
Zonă cooperativizată (Co)

Sector cadastral nr. 131

1. DESCRIEREA IMOBILULUI																
DATE TEREN											DATE CONSTRUCȚII					
Identificator teren	Adresă imobil	Număr cadastral	Nr. CF	Suprafața măsurată	Intravilan / extra.(I/E)	Nr. top.	Nr. tarla	Nr. parcelă	Categorie folosință	Suprafață parcelă	Identificator construcție	Cod grupă destinație	Suprafața construită	Nr. niveluri	Nr. CF	Constr. cu acte (DA/NU)
4867	Extravilan, UAT. Sânpaul, Jud. Cluj; (Tarla: 57, Parcela: 31)			15800	E		57	31	A	15800						

2. PROPRIETATEA / POSESIA													
Titularul dreptului / posesiei			Proprietar=1 / Posesor=0	Data nașterii / CUI	Domiciliu / Sediu	Cota parte	Identificator entitate asociată	Cotă parte teren UI	Mod de dobândire	Act juridic			Obs. privitoare la proprietar
Nume / Denumire	Inițiala tatălui	Prenume								Tip act	Nr. act / data	Emitent	
AL-COUDSI		FELICIA	1	20.03.1957	Loc. Cluj-Napoca, Calea. FLOREȘTI, Nr.81, Ap.205, UAT. Cluj-Napoca, Jud. Cluj	1/1	4867		Succesiune	act notarial	84 / 19.10.2021	BNP MURE ȘAN DORINA AURORA SILVIA	

3. SARCINI / DEZMEMBRĂMINTE												
Titular			Data nașterii / CUI	Domiciliu / Sediu	Tipul sarcinii sau al dezmembrămintelor dreptului de proprietate	Cota parte	Identificator entitate asociată	Act juridic			Valoare ipotecă	Tip monedă
Nume / Denumire	Inițiala tatălui	Prenume						Tip act	Nr. act / data	Emitent		
-	-	-	-	-	-	-	-	-	-	-	-	-

4. NOTĂRI, PROCESE, INTERDICȚII				
Tipul notării	Tip act	Nr. act / data	Emitent	Identificator entitate asociată
-	-	-	-	-

5. OBSERVAȚII		
Imobil împrejmuit / neîmprejmuit	Imobil contestat / necontestat	Alte observații
Neîmprejmuit		



REGISTRUL CADASTRAL AL IMOBILELOR

ANEXA Nr. 2

UAT Sânpaul
Zonă cooperativizată (Co)

Sector cadastral nr. 131

1. DESCRIEREA IMOBILULUI																
DATE TEREN											DATE CONSTRUCȚII					
Identificator teren	Adresă imobil	Număr cadastral	Nr. CF	Suprafața măsurată	Intravilan / extra.(I/E)	Nr. top.	Nr. tarla	Nr. parcelă	Categorie folosință	Suprafață parcelă	Identificator construcție	Cod grupă destinație	Suprafața construită	Nr. niveluri	Nr. CF	Constr. cu acte (DA/NU)
4868	Extravilan, UAT. Sânpaul, Jud. Cluj; (Tarla: 57, Parcela: 30)			1500	E		57	30	F	1500						

2. PROPRIETATEA / POSESIA													
Titularul dreptului / posesiei			Proprietar=1 / Posesor=0	Data nașterii / CUI	Domiciliu / Sediu	Cota parte	Identificator entitate asociată	Cotă parte teren UI	Mod de dobândire	Act juridic			Obs. privitoare la proprietar
Nume / Denumire	Inițiala tatălui	Prenume								Tip act	Nr. act / data	Emitent	
BIRI Ș	I	ANA	1		Loc. Sardu, UAT. Sânpaul, Jud. Cluj	1/1	4868		Reconstituire	act administrativ	26198/832 / 15.07.1997	CJPSPAT CLUJ	

3. SARCINI / DEZMEMBRĂMINTE												
Titular			Data nașterii / CUI	Domiciliu / Sediu	Tipul sarcinii sau al dezmembrămintelor dreptului de proprietate	Cota parte	Identificator entitate asociată	Act juridic			Valoare ipotecă	Tip monedă
Nume / Denumire	Inițiala tatălui	Prenume						Tip act	Nr. act / data	Emitent		
-	-	-	-	-	-	-	-	-	-	-	-	-

4. NOTĂRI, PROCESE, INTERDICȚII				
Tipul notării	Tip act	Nr. act / data	Emitent	Identificator entitate asociată
se notează posesia faptică în favoarea lui - MAIER GHEORGHE	act administrativ	3329 / 27.10.2022	PRIMĂRIA COMUNEI SÂNPAUL	4868

5. OBSERVAȚII		
Imobil împrejmuit / neîmprejmuit	Imobil contestat / necontestat	Alte observații
Neîmprejmuit		



REGISTRUL CADASTRAL AL IMOBILELOR

ANEXA Nr. 2

UAT Sânpaul
Zonă cooperativizată (Co)

Sector cadastral nr. 131

1. DESCRIEREA IMOBILULUI																
DATE TEREN											DATE CONSTRUCȚII					
Identificator teren	Adresă imobil	Număr cadastral	Nr. CF	Suprafața măsurată	Intravilan / extra.(I/E)	Nr. top.	Nr. tarla	Nr. parcelă	Categorie folosință	Suprafață parcelă	Identificator construcție	Cod grupă destinație	Suprafața construită	Nr. niveluri	Nr. CF	Constr. cu acte (DA/NU)
4869	Extravilan, UAT. Sânpaul, Jud. Cluj; (Tarla: 57, Parcela: 29/2)			2800	E		57	29/2	F	2800						

2. PROPRIETATEA / POSESIA													
Titularul dreptului / posesiei			Proprietar=1 / Posesor=0	Data nașterii / CUI	Domiciliu / Sediu	Cota parte	Identificator entitate asociată	Cotă parte teren UI	Mod de dobândire	Act juridic			Obs. privitoare la proprietar
Nume / Denumire	Inițiala tatălui	Prenume								Tip act	Nr. act / data	Emitent	
MURE ȘAN		CORNELIA	1	29.09.1957	Loc. Cluj-Napoca, Calea. DOROBANȚILOR, Nr.76, Bl.Y5, Ap.9, UAT. Cluj-Napoca, Jud. Cluj	1/2	4869		Succesiune	act notarial	69 / 21.06.2017	BNP LUPEA MARIANA	
BO ȘCA		TATIANA-DIUȚA	1	11.11.1963	Loc. Satu Mare, Str. BRA ȘOV, Bl.UX5, Ap.4, UAT. Satu Mare, Jud. Satu Mare	1/2	4869		Succesiune	act notarial	69 / 21.06.2017	BNP LUPEA MARIANA	

3. SARCINI / DEZMEMBRĂMINTE													
Titular			Data nașterii / CUI	Domiciliu / Sediu	Tipul sarcinii sau al dezmembrămintelor dreptului de proprietate	Cota parte	Identificator entitate asociată	Act juridic			Valoare ipotecă	Tip monedă	
Nume / Denumire	Inițiala tatălui	Prenume						Tip act	Nr. act / data	Emitent			
-	-	-	-	-	-	-	-	-	-	-	-	-	-

4. NOTĂRI, PROCESE, INTERDICȚII					
Tipul notării		Tip act	Nr. act / data	Emitent	Identificator entitate asociată
-		-	-	-	-

5. OBSERVAȚII		
Imobil împrejmuit / neîmprejmuit	Imobil contestat / necontestat	Alte observații
Neîmprejmuit		



REGISTRUL CADASTRAL AL IMOBILELOR

ANEXA Nr. 2

UAT Sânpaul
Zonă cooperativizată (Co)

Sector cadastral nr. 131

1. DESCRIEREA IMOBILULUI																
DATE TEREN											DATE CONSTRUCȚII					
Identificator teren	Adresă imobil	Număr cadastral	Nr. CF	Suprafața măsurată	Intravilan / extra.(I/E)	Nr. top.	Nr. tarla	Nr. parcelă	Categorie folosință	Suprafață parcelă	Identificator construcție	Cod grupă destinație	Suprafața construită	Nr. niveluri	Nr. CF	Constr. cu acte (DA/NU)
4870	Extravilan, UAT. Sânpaul, Jud. Cluj; (Tarla: 57, Parcela: 29/1)			2800	E		57	29/1	A	2800						

2. PROPRIETATEA / POSESIA													
Titularul dreptului / posesiei			Proprietar=1 / Posesor=0	Data nașterii / CUI	Domiciliu / Sediu	Cota parte	Identificator entitate asociată	Cotă parte teren UI	Mod de dobândire	Act juridic			Obs. privitoare la proprietar
Nume / Denumire	Inițiala tatălui	Prenume								Tip act	Nr. act / data	Emitent	
MURE ȘAN		CORNELIA	1	29.09.1957	Loc. Cluj-Napoca, Calea. DOROBANȚILOR, Nr.76, Bl.Y5, Ap.9, UAT. Cluj-Napoca, Jud. Cluj	1/2	4870		Succesiune	act notarial	69 / 21.06.2017	BNP LUPEA MARIANA	
BO ȘCA		TATIANA-DIUȚA	1	11.11.1963	Loc. Satu Mare, Str. BRA ȘOV, Bl.UX5, Ap.4, UAT. Satu Mare, Jud. Satu Mare	1/2	4870		Succesiune	act notarial	69 / 21.06.2017	BNP LUPEA MARIANA	

3. SARCINI / DEZMEMBRĂMINTE													
Titular			Data nașterii / CUI	Domiciliu / Sediu	Tipul sarcinii sau al dezmembrămintelor dreptului de proprietate	Cota parte	Identificator entitate asociată	Act juridic			Valoare ipotecă	Tip monedă	
Nume / Denumire	Inițiala tatălui	Prenume						Tip act	Nr. act / data	Emitent			
-	-	-	-	-	-	-	-	-	-	-	-	-	-

4. NOTĂRI, PROCESE, INTERDICȚII				
Tipul notării	Tip act	Nr. act / data	Emitent	Identificator entitate asociată
-	-	-	-	-

5. OBSERVAȚII		
Imobil împrejmuit / neîmprejmuit	Imobil contestat / necontestat	Alte observații
Neîmprejmuit		



REGISTRUL CADASTRAL AL IMOBILELOR

ANEXA Nr. 2

UAT Sânpaul
Zonă cooperativizată (Co)

Sector cadastral nr. 131

1. DESCRIEREA IMOBILULUI																
DATE TEREN											DATE CONSTRUCȚII					
Identificator teren	Adresă imobil	Număr cadastral	Nr. CF	Suprafața măsurată	Intravilan / extra.(I/E)	Nr. top.	Nr. tarla	Nr. parcelă	Categorie folosință	Suprafață parcelă	Identificator construcție	Cod grupă destinație	Suprafața construită	Nr. niveluri	Nr. CF	Constr. cu acte (DA/NU)
4871	Extravilan, UAT. Sânpaul, Jud. Cluj; (Tarla: 57, Parcela: 28)			10000	E		57	28	A	10000						

2. PROPRIETATEA / POSESIA													
Titularul dreptului / posesiei			Proprietar=1 / Posesor=0	Data nașterii / CUI	Domiciliu / Sediul	Cota parte	Identificator entitate asociată	Cotă parte teren UI	Mod de dobândire	Act juridic			Obs. privitoare la proprietar
Nume / Denumire	Inițiala tatălui	Prenume								Tip act	Nr. act / data	Emitent	
MURE ȘAN	V	TRAIAN	1		Loc. Topa Mica, UAT. Sânpaul, Jud. Cluj	1/1	4871		Reconstituire	act administrativ	27970/1235 / 13.04.1998	CJPSDPAT CLUJ	
ABRUDAN	V	MARIA	1		Loc. Topa Mica, UAT. Sânpaul, Jud. Cluj								

3. SARCINI / DEZMEMBRĂMINTE												
Titular			Data nașterii / CUI	Domiciliu / Sediul	Tipul sarcinii sau al dezmembrămintelor dreptului de proprietate	Cota parte	Identificator entitate asociată	Act juridic			Valoare ipotecă	Tip monedă
Nume / Denumire	Inițiala tatălui	Prenume						Tip act	Nr. act / data	Emitent		
-	-	-	-	-	-	-	-	-	-	-	-	-

4. NOTĂRI, PROCESE, INTERDICȚII				
Tipul notării	Tip act	Nr. act / data	Emitent	Identificator entitate asociată
-	-	-	-	-

5. OBSERVAȚII		
Imobil împrejmuit / neîmprejmuit	Imobil contestat / necontestat	Alte observații
Neîmprejmuit		



REGISTRUL CADASTRAL AL IMOBILELOR

ANEXA Nr. 2

UAT Sânpaul
Zonă cooperativizată (Co)

Sector cadastral nr. 131

1. DESCRIEREA IMOBILULUI																
DATE TEREN											DATE CONSTRUCȚII					
Identificator teren	Adresă imobil	Număr cadastral	Nr. CF	Suprafața măsurată	Intravilan / extra.(I/E)	Nr. top.	Nr. tarla	Nr. parcelă	Categorie folosință	Suprafață parcelă	Identificator construcție	Cod grupă destinație	Suprafața construită	Nr. niveluri	Nr. CF	Constr. cu acte (DA/NU)
4872	Extravilan, UAT. Sânpaul, Jud. Cluj; (Tarla: 57, Parcela: 175/2)			3800	E		57	175/2	F	3800						

2. PROPRIETATEA / POSESIA													
Titularul dreptului / posesiei			Proprietar=1 / Posesor=0	Data nașterii / CUI	Domiciliu / Sediu	Cota parte	Identificator entitate asociată	Cotă parte teren UI	Mod de dobândire	Act juridic			Obs. privitoare la proprietar
Nume / Denumire	Inițiala tatălui	Prenume								Tip act	Nr. act / data	Emitent	
RĂCEAN	GH	LUDOVICA	1		Loc. Sardu, UAT. Sânpaul, Jud. Cluj	1/1	4872		Reconstituire	act administrativ	28067/1157 / 17.02.1998	CJPSPAT CLUJ	

3. SARCINI / DEZMEMBRĂMINTE												
Titular			Data nașterii / CUI	Domiciliu / Sediu	Tipul sarcinii sau al dezmembrămintelor dreptului de proprietate	Cota parte	Identificator entitate asociată	Act juridic			Valoare ipotecă	Tip monedă
Nume / Denumire	Inițiala tatălui	Prenume						Tip act	Nr. act / data	Emitent		
-	-	-	-	-	-	-	-	-	-	-	-	-

4. NOTĂRI, PROCESE, INTERDICȚII				
Tipul notării	Tip act	Nr. act / data	Emitent	Identificator entitate asociată
-	-	-	-	-

5. OBSERVAȚII		
Imobil împrejmuit / neîmprejmuit	Imobil contestat / necontestat	Alte observații
Neîmprejmuit		



REGISTRUL CADASTRAL AL IMOBILELOR

ANEXA Nr. 2

UAT Sânpaul
Zonă cooperativizată (Co)

Sector cadastral nr. 131

1. DESCRIEREA IMOBILULUI																
DATE TEREN											DATE CONSTRUCȚII					
Identificator teren	Adresă imobil	Număr cadastral	Nr. CF	Suprafața măsurată	Intravilan / extra.(I/E)	Nr. top.	Nr. tarla	Nr. parcelă	Categorie folosință	Suprafață parcelă	Identificator construcție	Cod grupă destinație	Suprafața construită	Nr. niveluri	Nr. CF	Constr. cu acte (DA/NU)
4873	Extravilan, UAT. Sânpaul, Jud. Cluj; (Tarla: 57, Parcela: 27)			4000	E		57	27	F	4000						

2. PROPRIETATEA / POSESIA													
Titularul dreptului / posesiei			Proprietar=1 / Posesor=0	Data nașterii / CUI	Domiciliu / Sediul	Cota parte	Identificator entitate asociată	Cotă parte teren UI	Mod de dobândire	Act juridic			Obs. privitoare la proprietar
Nume / Denumire	Inițiala tatălui	Prenume								Tip act	Nr. act / data	Emitent	
ONES		MARIA	1	17.10.1947	Loc. Sardu, Nr.208, UAT. Sânpaul, Jud. Cluj	2/8	4873		Succesiune	act notarial	81 / 25.09.2009	BNP FEURDEAN CRISTIAN OCTAVIAN	
ONE Ș		RADU-DAN	1	30.10.1968	Loc. Sardu, Nr.208, UAT. Sânpaul, Jud. Cluj	3/8	4873		Succesiune	act notarial	81 / 25.09.2009	BNP FEURDEAN CRISTIAN OCTAVIAN	
ONE Ș		GHEORGHE	1	02.03.1966	Loc. Cluj-Napoca, Str. ALMA ȘULUI, Nr.5, Ap.24, UAT. Cluj-Napoca, Jud. Cluj	3/8	4873		Succesiune	act notarial	81 / 25.09.2009	BNP FEURDEAN CRISTIAN OCTAVIAN	

3. SARCINI / DEZMEMBRĂMINTE												
Titular			Data nașterii / CUI	Domiciliu / Sediul	Tipul sarcinii sau al dezmembrămintelor dreptului de proprietate	Cota parte	Identificator entitate asociată	Act juridic			Valoare ipotecă	Tip monedă
Nume / Denumire	Inițiala tatălui	Prenume						Tip act	Nr. act / data	Emitent		
-	-	-	-	-	-	-	-	-	-	-	-	-

4. NOTĂRI, PROCESE, INTERDICȚII				
Tipul notării	Tip act	Nr. act / data	Emitent	Identificator entitate asociată
-	-	-	-	-

5. OBSERVAȚII		
Imobil împrejmuit / neîmprejmuit	Imobil contestat / necontestat	Alte observații
Neîmprejmuit		



REGISTRUL CADASTRAL AL IMOBILELOR

ANEXA Nr. 2

UAT Sânpaul
Zonă cooperativizată (Co)

Sector cadastral nr. 131

1. DESCRIEREA IMOBILULUI																
DATE TEREN											DATE CONSTRUCȚII					
Identificator teren	Adresă imobil	Număr cadastral	Nr. CF	Suprafața măsurată	Intravilan / extra.(I/E)	Nr. top.	Nr. tarla	Nr. parcelă	Categorie folosință	Suprafață parcelă	Identificator construcție	Cod grupă destinație	Suprafața construită	Nr. niveluri	Nr. CF	Constr. cu acte (DA/NU)
4874	Extravilan, UAT. Sânpaul, Jud. Cluj; (Tarla: 57, Parcela: 157)			2900	E		57	157	F	2900						

2. PROPRIETATEA / POSESIA																
Titularul dreptului / posesiei			Proprietar=1 / Posesor=0	Data nașterii / CUI	Domiciliu / Sediu	Cota parte	Identificator entitate asociată	Cotă parte teren UI	Mod de dobândire	Act juridic			Obs. privitoare la proprietar			
Nume / Denumire	Inițiala tatălui	Prenume								Tip act	Nr. act / data	Emitent				
DÎNCAN		ANANIE	1		Loc. Sardu, UAT. Sânpaul, Jud. Cluj	1/1	4874		Reconstituire	act administrativ	26100/1601 / 02.03.1999	CJPSPAT CLUJ				

3. SARCINI / DEZMEMBRĂMINTE																
Titular			Data nașterii / CUI	Domiciliu / Sediu	Tipul sarcinii sau al dezmembrămintelor dreptului de proprietate	Cota parte	Identificator entitate asociată	Act juridic			Valoare ipotecă	Tip monedă				
Nume / Denumire	Inițiala tatălui	Prenume						Tip act	Nr. act / data	Emitent						
-	-	-	-	-	-	-	-	-	-	-	-	-	-	-	-	-

4. NOTĂRI, PROCESE, INTERDICȚII															
Tipul notării						Tip act		Nr. act / data		Emitent			Identificator entitate asociată		
se notează posesia faptică în favoarea lui - DÎNCAN ELVIRA						act administrativ		3329 / 27.10.2022		PRIMĂRIA COMUNEI SÂNPAIL			4874		

5. OBSERVAȚII															
Imobil împrejmuit / neîmprejmuit				Imobil contestat / necontestat				Alte observații							
Neîmprejmuit															



REGISTRUL CADASTRAL AL IMOBILELOR

ANEXA Nr. 2

UAT Sânpaul
Zonă cooperativizată (Co)

Sector cadastral nr. 131

1. DESCRIEREA IMOBILULUI																
DATE TEREN											DATE CONSTRUCȚII					
Identificator teren	Adresă imobil	Număr cadastral	Nr. CF	Suprafața măsurată	Intravilan / extra.(I/E)	Nr. top.	Nr. tarla	Nr. parcelă	Categorie folosință	Suprafață parcelă	Identificator construcție	Cod grupă destinație	Suprafața construită	Nr. niveluri	Nr. CF	Constr. cu acte (DA/NU)
4875	Extravilan, UAT. Sânpaul, Jud. Cluj; (Tarla: 57, Parcela: 156)			5800	E		57	156	A	5800						

2. PROPRIETATEA / POSESIA													
Titularul dreptului / posesiei			Proprietar=1 / Posesor=0	Data nașterii / CUI	Domiciliu / Sediu	Cota parte	Identificator entitate asociată	Cotă parte teren UI	Mod de dobândire	Act juridic			Obs. privitoare la proprietar
Nume / Denumire	Inițiala tatălui	Prenume								Tip act	Nr. act / data	Emitent	
NĂDĂ ȘAN	I	IOAN	1		Loc. Sardu, UAT. Sânpaul, Jud. Cluj	1/1	4875		Reconstituire	act administrativ	28067/1121 / 05.02.1998	CJPSPAT CLUJ	

3. SARCINI / DEZMEMBRĂMINTE													
Titular			Data nașterii / CUI	Domiciliu / Sediu	Tipul sarcinii sau al dezmembrămintelor dreptului de proprietate	Cota parte	Identificator entitate asociată	Act juridic			Valoare ipotecă	Tip monedă	
Nume / Denumire	Inițiala tatălui	Prenume						Tip act	Nr. act / data	Emitent			
-	-	-	-	-	-	-	-	-	-	-	-	-	-

4. NOTĂRI, PROCESE, INTERDICȚII											
Tipul notării					Tip act		Nr. act / data		Emitent		Identificator entitate asociată
se notează posesia faptică în favoarea lui - NĂDĂ ȘAN RODICA					act administrativ		3329 / 27.10.2022		PRIMĂRIA COMUNEI SÂNPAUL		4875

5. OBSERVAȚII										
Imobil împrejmuit / neîmprejmuit			Imobil contestat / necontestat			Alte observații				
Neîmprejmuit										



REGISTRUL CADASTRAL AL IMOBILELOR

ANEXA Nr. 2

UAT Sânpaul
Zonă cooperativizată (Co)

Sector cadastral nr. 131

1. DESCRIEREA IMOBILULUI																
DATE TEREN											DATE CONSTRUCȚII					
Identificator teren	Adresă imobil	Număr cadastral	Nr. CF	Suprafața măsurată	Intravilan / extra.(I/E)	Nr. top.	Nr. tarla	Nr. parcelă	Categorie folosință	Suprafață parcelă	Identificator construcție	Cod grupă destinație	Suprafața construită	Nr. niveluri	Nr. CF	Constr. cu acte (DA/NU)
4876	Extravilan, UAT. Sânpaul, Jud. Cluj; (Tarla: 57, Parcela: 170/1)			2000	E		57	170/1	A	2000						

2. PROPRIETATEA / POSESIA													
Titularul dreptului / posesiei			Proprietar=1 / Posesor=0	Data nașterii / CUI	Domiciliu / Sediu	Cota parte	Identificator entitate asociată	Cotă parte teren UI	Mod de dobândire	Act juridic			Obs. privitoare la proprietar
Nume / Denumire	Inițiala tatălui	Prenume								Tip act	Nr. act / data	Emitent	
BOLBOACĂ	T	MARIA	1		Loc. Sardu, UAT. Sânpaul, Jud. Cluj	1/1	4876		Reconstituire	act administrativ	27612/1021 / 14.10.1997	CJPSDPAT CLUJ	
DOMBI	T	IOAN	1		Loc. Sardu, UAT. Sânpaul, Jud. Cluj								
DOMBI	T	ROMAN	1		Loc. Sardu, UAT. Sânpaul, Jud. Cluj								
MURESAN	T	AURICA	1	02.04.1950	Loc. Sardu, Nr.46, UAT. Sânpaul, Jud. Cluj								
DAMIAN	T	LUDOVICA	1		Loc. Sardu, UAT. Sânpaul, Jud. Cluj								
DOMBI	T	GHEORGHE	1		Loc. Sardu, UAT. Sânpaul, Jud. Cluj								

3. SARCINI / DEZMEMBRĂMINTE												
Titular			Data nașterii / CUI	Domiciliu / Sediu	Tipul sarcinii sau al dezmembrămintelor dreptului de proprietate	Cota parte	Identificator entitate asociată	Act juridic			Valoare ipotecă	Tip monedă
Nume / Denumire	Inițiala tatălui	Prenume						Tip act	Nr. act / data	Emitent		
-	-	-	-	-	-	-	-	-	-	-	-	-

4. NOTĂRI, PROCESE, INTERDICȚII				
Tipul notării	Tip act	Nr. act / data	Emitent	Identificator entitate asociată
-	-	-	-	-

5. OBSERVAȚII		
Imobil împrejmuit / neîmprejmuit	Imobil contestat / necontestat	Alte observații
Neîmprejmuit		



REGISTRUL CADASTRAL AL IMOBILELOR

ANEXA Nr. 2

UAT Sânpaul
Zonă cooperativizată (Co)

Sector cadastral nr. 131

1. DESCRIEREA IMOBILULUI																
DATE TEREN											DATE CONSTRUCȚII					
Identificator teren	Adresă imobil	Număr cadastral	Nr. CF	Suprafața măsurată	Intravilan / extra.(I/E)	Nr. top.	Nr. tarla	Nr. parcelă	Categorie folosință	Suprafață parcelă	Identificator construcție	Cod grupă destinație	Suprafața construită	Nr. niveluri	Nr. CF	Constr. cu acte (DA/NU)
4877	Extravilan, UAT. Sânpaul, Jud. Cluj; (Tarla: 57, Parcela: 173)			2800	E		57	173	F	2800						

2. PROPRIETATEA / POSESIA													
Titularul dreptului / posesiei			Proprietar=1 / Posesor=0	Data nașterii / CUI	Domiciliu / Sediu	Cota parte	Identificator entitate asociată	Cotă parte teren UI	Mod de dobândire	Act juridic			Obs. privitoare la proprietar
Nume / Denumire	Inițiala tatălui	Prenume								Tip act	Nr. act / data	Emitent	
DELEAN		IOAN	1		Loc. Sardu, UAT. Sânpaul, Jud. Cluj	1/1	4877		Reconstituire	act administrativ	28067/1111 / 04.02.1998	CJPSPAT CLUJ	

3. SARCINI / DEZMEMBRĂMINTE												
Titular			Data nașterii / CUI	Domiciliu / Sediu	Tipul sarcinii sau al dezmembrămintelor dreptului de proprietate	Cota parte	Identificator entitate asociată	Act juridic			Valoare ipotecă	Tip monedă
Nume / Denumire	Inițiala tatălui	Prenume						Tip act	Nr. act / data	Emitent		
-	-	-	-	-	-	-	-	-	-	-	-	-

4. NOTĂRI, PROCESE, INTERDICȚII				
Tipul notării	Tip act	Nr. act / data	Emitent	Identificator entitate asociată
-	-	-	-	-

5. OBSERVAȚII		
Imobil împrejmuit / neîmprejmuit	Imobil contestat / necontestat	Alte observații
Neîmprejmuit		



REGISTRUL CADASTRAL AL IMOBILELOR

ANEXA Nr. 2

UAT Sânpaul
Zonă cooperativizată (Co)

Sector cadastral nr. 131


1. DESCRIEREA IMOBILULUI																
DATE TEREN											DATE CONSTRUCȚII					
Identificator teren	Adresă imobil	Număr cadastral	Nr. CF	Suprafața măsurată	Intravilan / extra.(I/E)	Nr. top.	Nr. tarla	Nr. parcelă	Categorie folosință	Suprafață parcelă	Identificator construcție	Cod grupă destinație	Suprafața construită	Nr. niveluri	Nr. CF	Constr. cu acte (DA/NU)
4878	Extravilan, UAT. Sânpaul, Jud. Cluj; (Tarla: 57, Parcela: 170/2)			2300	E		57	170/2	F	2300						

2. PROPRIETATEA / POSESIA													
Titularul dreptului / posesiei			Proprietar=1 / Posesor=0	Data nașterii / CUI	Domiciliu / Sediu	Cota parte	Identificator entitate asociată	Cotă parte teren UI	Mod de dobândire	Act juridic			Obs. privitoare la proprietar
Nume / Denumire	Inițiala tatălui	Prenume								Tip act	Nr. act / data	Emitent	
BOLBOACĂ	T	MARIA	1		Loc. Sardu, UAT. Sânpaul, Jud. Cluj	1/1	4878	Reconstituire	act administrativ	27612/1021 / 14.10.1997	CJPSDPAT CLUJ		
DOMBI	T	IOAN	1		Loc. Sardu, UAT. Sânpaul, Jud. Cluj								
DOMBI	T	ROMAN	1		Loc. Sardu, UAT. Sânpaul, Jud. Cluj								
MURESAN	T	AURICA	1		Loc. Sardu, UAT. Sânpaul, Jud. Cluj								
DAMIAN	T	LUDOVICA	1		Loc. Sardu, UAT. Sânpaul, Jud. Cluj								
DOMBI	T	GHEORGHE	1		Loc. Sardu, UAT. Sânpaul, Jud. Cluj								

3. SARCINI / DEZMEMBRĂMINTE												
Titular			Data nașterii / CUI	Domiciliu / Sediu	Tipul sarcinii sau al dezmembrămintelor dreptului de proprietate	Cota parte	Identificator entitate asociată	Act juridic			Valoare ipotecă	Tip monedă
Nume / Denumire	Inițiala tatălui	Prenume						Tip act	Nr. act / data	Emitent		
-	-	-	-	-	-	-	-	-	-	-	-	-

4. NOTĂRI, PROCESE, INTERDICȚII				
Tipul notării	Tip act	Nr. act/ data	Emitent	Identificator entitate asociată
se notează posesia faptică în favoarea lui - MURESAN T. AURICA	act administrativ	3329 / 27.10.2022	PRIMĂRIA COMUNA SÂNPAIL	4878

5. OBSERVAȚII			
Imobil împrejmuit/ neîmprejmuit	Imobil contestat/ necontestat	Alte observații	Impădurire
Neîmprejmuit			



REGISTRUL CADASTRAL AL IMOBILELOR

ANEXA Nr. 2

UAT Sânpaul
Zonă cooperativizată (Co)

Sector cadastral nr. 131

1. DESCRIEREA IMOBILULUI																
DATE TEREN											DATE CONSTRUCȚII					
Identificator teren	Adresă imobil	Număr cadastral	Nr. CF	Suprafața măsurată	Intravilan / extra.(I/E)	Nr. top.	Nr. tarla	Nr. parcelă	Categorie folosință	Suprafață parcelă	Identificator construcție	Cod grupă destinație	Suprafața construită	Nr. niveluri	Nr. CF	Constr. cu acte (DA/NU)
4879	Extravilan, UAT. Sânpaul, Jud. Cluj; (Tarla: 57, Parcela: 26)			2000	E		57	26	A	2000						

2. PROPRIETATEA / POSESIA													
Titularul dreptului / posesiei			Proprietar=1 / Posesor=0	Data nașterii / CUI	Domiciliu / Sediu	Cota parte	Identificator entitate asociată	Cotă parte teren UI	Mod de dobândire	Act juridic			Obs. privitoare la proprietar
Nume / Denumire	Inițiala tatălui	Prenume								Tip act	Nr. act / data	Emitent	
PRIPON	GH	VASILE	1		Loc. Sardu, UAT. Sânpaul, Jud. Cluj	1/1	4879		Reconstituire	act administrativ	26198/882 / 24.07.1997	CJPSPAT CLUJ	

3. SARCINI / DEZMEMBRĂMINTE													
Titular			Data nașterii / CUI	Domiciliu / Sediu	Tipul sarcinii sau al dezmembrămintelor dreptului de proprietate	Cota parte	Identificator entitate asociată	Act juridic			Valoare ipotecă	Tip monedă	
Nume / Denumire	Inițiala tatălui	Prenume						Tip act	Nr. act / data	Emitent			
-	-	-	-	-	-	-	-	-	-	-	-	-	-

4. NOTĂRI, PROCESE, INTERDICȚII				
Tipul notării	Tip act	Nr. act / data	Emitent	Identificator entitate asociată
-	-	-	-	-

5. OBSERVAȚII		
Imobil împrejmuit / neîmprejmuit	Imobil contestat / necontestat	Alte observații
Neîmprejmuit		



REGISTRUL CADASTRAL AL IMOBILELOR

ANEXA Nr. 2

UAT Sânpaul
Zonă cooperativizată (Co)

Sector cadastral nr. 131

1. DESCRIEREA IMOBILULUI																
DATE TEREN											DATE CONSTRUCȚII					
Identificator teren	Adresă imobil	Număr cadastral	Nr. CF	Suprafața măsurată	Intravilan / extra.(I/E)	Nr. top.	Nr. tarla	Nr. parcelă	Categorie folosință	Suprafață parcelă	Identificator construcție	Cod grupă destinație	Suprafața construită	Nr. niveluri	Nr. CF	Constr. cu acte (DA/NU)
4880	Extravilan, UAT. Sânpaul, Jud. Cluj; (Tarla: 57, Parcela: 171)			2900	E		57	171	A	2900						

2. PROPRIETATEA / POSESIA													
Titularul dreptului / posesiei			Proprietar=1 / Posesor=0	Data nașterii / CUI	Domiciliu / Sediu	Cota parte	Identificator entitate asociată	Cotă parte teren UI	Mod de dobândire	Act juridic			Obs. privitoare la proprietar
Nume / Denumire	Inițiala tatălui	Prenume								Tip act	Nr. act / data	Emitent	
PRIPON	I	IOAN	1		Loc. Sardu, UAT. Sânpaul, Jud. Cluj	1/1	4880		Reconstituire	act administrativ	27612/1002 / 09.10.1997	CJPSDPAT CLUJ	
PRIPON	GH	LUCREȚIA	1		Loc. Sardu, UAT. Sânpaul, Jud. Cluj								

3. SARCINI / DEZMEMBRĂMINTE												
Titular			Data nașterii / CUI	Domiciliu / Sediu	Tipul sarcinii sau al dezmembrămintelor dreptului de proprietate	Cota parte	Identificator entitate asociată	Act juridic			Valoare ipotecă	Tip monedă
Nume / Denumire	Inițiala tatălui	Prenume						Tip act	Nr. act / data	Emitent		
-	-	-	-	-	-	-	-	-	-	-	-	-

4. NOTĂRI, PROCESE, INTERDICȚII				
Tipul notării	Tip act	Nr. act/ data	Emitent	Identificator entitate asociată
se notează posesia faptică in favoarea lui - DUMA RADU-FLORIN	act administrativ	3329 / 27.10.2022	PRIMĂRIA COMUNEI SÂNPAUL	4880

5. OBSERVAȚII		
Imobil împrejmuit/ neîmprejmuit	Imobil contestat/ necontestat	Alte observații
Neîmprejmuit		



REGISTRUL CADASTRAL AL IMOBILELOR

ANEXA Nr. 2

UAT Sânpaul
Zonă cooperativizată (Co)

Sector cadastral nr. 131

1. DESCRIEREA IMOBILULUI																
DATE TEREN											DATE CONSTRUCȚII					
Identificator teren	Adresă imobil	Număr cadastral	Nr. CF	Suprafața măsurată	Intravilan / extra.(I/E)	Nr. top.	Nr. tarla	Nr. parcelă	Categorie folosință	Suprafață parcelă	Identificator construcție	Cod grupă destinație	Suprafața construită	Nr. niveluri	Nr. CF	Constr. cu acte (DA/NU)
4881	Extravilan, UAT. Sânpaul, Jud. Cluj; (Tarla: 57, Parcela: 152)			2900	E		57	152	A	2900						

2. PROPRIETATEA / POSESIA													
Titularul dreptului / posesiei			Proprietar=1 / Posesor=0	Data nașterii / CUI	Domiciliu / Sediul	Cota parte	Identificator entitate asociată	Cotă parte teren UI	Mod de dobândire	Act juridic			Obs. privitoare la proprietar
Nume / Denumire	Inițiala tatălui	Prenume								Tip act	Nr. act / data	Emitent	
DANI	A	ȘTEFAN	1		Loc. Sardu, UAT. Sânpaul, Jud. Cluj	1/1	4881		Reconstituire	act administrativ	27612/1024 / 15.10.1997	CJPSDPAT CLUJ	
COSTEA	A	MARIA	1		Loc. Sardu, UAT. Sânpaul, Jud. Cluj								

3. SARCINI / DEZMEMBRĂMINTE													
Titular			Data nașterii / CUI	Domiciliu / Sediul	Tipul sarcinii sau al dezmembrămintelor dreptului de proprietate	Cota parte	Identificator entitate asociată	Act juridic			Valoare ipotecă	Tip monedă	
Nume / Denumire	Inițiala tatălui	Prenume						Tip act	Nr. act / data	Emitent			
-	-	-	-	-	-	-	-	-	-	-	-	-	-

4. NOTĂRI, PROCESE, INTERDICȚII				
Tipul notării	Tip act	Nr. act / data	Emitent	Identificator entitate asociată
-	-	-	-	-

5. OBSERVAȚII		
Imobil împrejmuit / neîmprejmuit	Imobil contestat / necontestat	Alte observații
Neîmprejmuit		



REGISTRUL CADASTRAL AL IMOBILELOR

ANEXA Nr. 2

UAT Sânpaul
Zonă cooperativizată (Co)

Sector cadastral nr. 131

1. DESCRIEREA IMOBILULUI																
DATE TEREN											DATE CONSTRUCȚII					
Identificator teren	Adresă imobil	Număr cadastral	Nr. CF	Suprafața măsurată	Intravilan / extra.(I/E)	Nr. top.	Nr. tarla	Nr. parcelă	Categorie folosință	Suprafață parcelă	Identificator construcție	Cod grupă destinație	Suprafața construită	Nr. niveluri	Nr. CF	Constr. cu acte (DA/NU)
4882	Extravilan, UAT. Sânpaul, Jud. Cluj; (Tarla: 57, Parcela: 172)			3500	E		57	172	F	3500						

2. PROPRIETATEA / POSESIA													
Titularul dreptului / posesiei			Proprietar=1 / Posesor=0	Data nașterii / CUI	Domiciliu / Sediul	Cota parte	Identificator entitate asociată	Cotă parte teren UI	Mod de dobândire	Act juridic			Obs. privitoare la proprietar
Nume / Denumire	Inițiala tatălui	Prenume								Tip act	Nr. act / data	Emitent	
CALDARĂ	GH	IOAN	1		Loc. Sardu, UAT. Sânpaul, Jud. Cluj	1/1	4882		Reconstituire	act administrativ	28027/1491 / 31.07.1998	CJPSPAT CLUJ	

3. SARCINI / DEZMEMBRĂMINTE													
Titular			Data nașterii / CUI	Domiciliu / Sediul	Tipul sarcinii sau al dezmembrămintelor dreptului de proprietate	Cota parte	Identificator entitate asociată	Act juridic			Valoare ipotecă	Tip monedă	
Nume / Denumire	Inițiala tatălui	Prenume						Tip act	Nr. act / data	Emitent			
-	-	-	-	-	-	-	-	-	-	-	-	-	-

4. NOTĂRI, PROCESE, INTERDICȚII											
Tipul notării					Tip act		Nr. act / data		Emitent		Identificator entitate asociată
-					-		-		-		-

5. OBSERVAȚII										
Imobil împrejmuit / neîmprejmuit			Imobil contestat / necontestat				Alte observații			
Neîmprejmuit										



REGISTRUL CADASTRAL AL IMOBILELOR

ANEXA Nr. 2

UAT Sânpaul
Zonă cooperativizată (Co)

Sector cadastral nr. 131

1. DESCRIEREA IMOBILULUI																
DATE TEREN											DATE CONSTRUCȚII					
Identificator teren	Adresă imobil	Număr cadastral	Nr. CF	Suprafața măsurată	Intravilan / extra.(I/E)	Nr. top.	Nr. tarla	Nr. parcelă	Categorie folosință	Suprafață parcelă	Identificator construcție	Cod grupă destinație	Suprafața construită	Nr. niveluri	Nr. CF	Constr. cu acte (DA/NU)
4883	Extravilan, UAT. Sânpaul, Jud. Cluj; (Tarla: 57, Parcela: 25)			2000	E		57	25	A	2000						

2. PROPRIETATEA / POSESIA													
Titularul dreptului / posesiei			Proprietar=1 / Posesor=0	Data nașterii / CUI	Domiciliu / Sediu	Cota parte	Identificator entitate asociată	Cotă parte teren UI	Mod de dobândire	Act juridic			Obs. privitoare la proprietar
Nume / Denumire	Inițiala tatălui	Prenume								Tip act	Nr. act / data	Emitent	
DELEAN	V	GHEORGHE	1		Loc. Topa Mica, UAT. Sânpaul, Jud. Cluj	1/1	4883		Reconstituire	act administrativ	27612/1038 / 20.10.1997	CJPSPAT CLUJ	

3. SARCINI / DEZMEMBRĂMINTE													
Titular			Data nașterii / CUI	Domiciliu / Sediu	Tipul sarcinii sau al dezmembrămintelor dreptului de proprietate	Cota parte	Identificator entitate asociată	Act juridic			Valoare ipotecă	Tip monedă	
Nume / Denumire	Inițiala tatălui	Prenume						Tip act	Nr. act / data	Emitent			
-	-	-	-	-	-	-	-	-	-	-	-	-	-

4. NOTĂRI, PROCESE, INTERDICȚII				
Tipul notării	Tip act	Nr. act / data	Emitent	Identificator entitate asociată
-	-	-	-	-

5. OBSERVAȚII		
Imobil împrejmuit / neîmprejmuit	Imobil contestat / necontestat	Alte observații
Neîmprejmuit		



REGISTRUL CADASTRAL AL IMOBILELOR

ANEXA Nr. 2

UAT Sânpaul
Zonă cooperativizată (Co)

Sector cadastral nr. 131

1. DESCRIEREA IMOBILULUI																
DATE TEREN											DATE CONSTRUCȚII					
Identificator teren	Adresă imobil	Număr cadastral	Nr. CF	Suprafața măsurată	Intravilan / extra.(I/E)	Nr. top.	Nr. tarla	Nr. parcelă	Categorie folosință	Suprafață parcelă	Identificator construcție	Cod grupă destinație	Suprafața construită	Nr. niveluri	Nr. CF	Constr. cu acte (DA/NU)
4884	Extravilan, UAT. Sânpaul, Jud. Cluj; (Tarla: 57, Parcela: 24)			1500	E		57	24	F	1500						

2. PROPRIETATEA / POSESIA													
Titularul dreptului / posesiei			Proprietar=1 / Posesor=0	Data nașterii / CUI	Domiciliu / Sediul	Cota parte	Identificator entitate asociată	Cotă parte teren UI	Mod de dobândire	Act juridic			Obs. privitoare la proprietar
Nume / Denumire	Inițiala tatălui	Prenume								Tip act	Nr. act / data	Emitent	
CIOTOIU	V	IOAN	1		Loc. Sardu, UAT. Sânpaul, Jud. Cluj	1/1	4884		Reconstituire	act administrativ	28067/1116 / 05.02.1998	CJPSPAT CLUJ	

3. SARCINI / DEZMEMBRĂMINTE													
Titular			Data nașterii / CUI	Domiciliu / Sediul	Tipul sarcinii sau al dezmembrămintelor dreptului de proprietate	Cota parte	Identificator entitate asociată	Act juridic			Valoare ipotecă	Tip monedă	
Nume / Denumire	Inițiala tatălui	Prenume						Tip act	Nr. act / data	Emitent			
-	-	-	-	-	-	-	-	-	-	-	-	-	-

4. NOTĂRI, PROCESE, INTERDICȚII											
Tipul notării					Tip act		Nr. act / data		Emitent		Identificator entitate asociată
-					-		-		-		-

5. OBSERVAȚII										
Imobil împrejmuit / neîmprejmuit			Imobil contestat / necontestat				Alte observații			
Neîmprejmuit										



REGISTRUL CADASTRAL AL IMOBILELOR

ANEXA Nr. 2

UAT Sânpaul
Zonă cooperativizată (Co)

Sector cadastral nr. 131

1. DESCRIEREA IMOBILULUI																
DATE TEREN											DATE CONSTRUCȚII					
Identificator teren	Adresă imobil	Număr cadastral	Nr. CF	Suprafața măsurată	Intravilan / extra.(I/E)	Nr. top.	Nr. tarla	Nr. parcelă	Categorie folosință	Suprafață parcelă	Identificator construcție	Cod grupă destinație	Suprafața construită	Nr. niveluri	Nr. CF	Constr. cu acte (DA/NU)
4885	Extravilan, UAT. Sânpaul, Jud. Cluj; (Tarla: 57, Parcela: 151)			11200	E		57	151	F	11200						

2. PROPRIETATEA / POSESIA													
Titularul dreptului / posesiei			Proprietar=1 / Posesor=0	Data nașterii / CUI	Domiciliu / Sediu	Cota parte	Identificator entitate asociată	Cotă parte teren UI	Mod de dobândire	Act juridic			Obs. privitoare la proprietar
Nume / Denumire	Inițiala tatălui	Prenume								Tip act	Nr. act / data	Emitent	
TOANCĂ		LUCIAN GABRIEL	1	29.04.1977	Loc. Cluj-Napoca, Str. IZLAZULUI, Nr.2, Bl.03, Ap.79, UAT. Cluj-Napoca, Jud. Cluj	1/2	4885		Convenție	act notarial	1272 / 25.05.2015	BNP DOBRE ION	
TOANCĂ		CĂTĂLIN-VLAD	1	20.03.1992	Loc. Baci, Al. TRANDAFIRILOR, Nr.6, Bl.B, Ap.4, UAT. Baci, Jud. Cluj	1/2	4885		Convenție	act notarial	1272 / 25.05.2015	BNP DOBRE ION	

3. SARCINI / DEZMEMBRĂMINTE													
Titular			Data nașterii / CUI	Domiciliu / Sediu	Tipul sarcinii sau al dezmembrămintelor dreptului de proprietate	Cota parte	Identificator entitate asociată	Act juridic			Valoare ipotecă	Tip monedă	
Nume / Denumire	Inițiala tatălui	Prenume						Tip act	Nr. act / data	Emitent			
-	-	-	-	-	-	-	-	-	-	-	-	-	-

4. NOTĂRI, PROCESE, INTERDICȚII				
Tipul notării	Tip act	Nr. act/ data	Emitent	Identificator entitate asociată
-	-	-	-	-

5. OBSERVAȚII		
Imobil împrejmuit/ neîmprejmuit	Imobil contestat/ necontestat	Alte observații
Neîmprejmuit		



REGISTRUL CADASTRAL AL IMOBILELOR

ANEXA Nr. 2

UAT Sânpaul
Zonă cooperativizată (Co)

Sector cadastral nr. 131

1. DESCRIEREA IMOBILULUI																
DATE TEREN											DATE CONSTRUCȚII					
Identificator teren	Adresă imobil	Număr cadastral	Nr. CF	Suprafața măsurată	Intravilan / extra.(I/E)	Nr. top.	Nr. tarla	Nr. parcelă	Categorie folosință	Suprafață parcelă	Identificator construcție	Cod grupă destinație	Suprafața construită	Nr. niveluri	Nr. CF	Constr. cu acte (DA/NU)
4886	Extravilan, UAT. Sânpaul, Jud. Cluj; (Tarla: 57, Parcela: 23/2)			3000	E		57	23/2	N	3000						

2. PROPRIETATEA / POSESIA													
Titularul dreptului / posesiei			Proprietar=1 / Posesor=0	Data nașterii / CUI	Domiciliu / Sediul	Cota parte	Identificator entitate asociată	Cotă parte teren UI	Mod de dobândire	Act juridic			Obs. privitoare la proprietar
Nume / Denumire	Inițiala tatălui	Prenume								Tip act	Nr. act / data	Emitent	
MURE ȘAN	I	GHEORGHE	1		Loc. Sânpaul, UAT. Sânpaul, Jud. Cluj	1/1	4886		Reconstituire	act administrativ	27612/1095 / 04.11.1997	CJPSPAT CLUJ	

3. SARCINI / DEZMEMBRĂMINTE												
Titular			Data nașterii / CUI	Domiciliu / Sediul	Tipul sarcinii sau al dezmembrămintelor dreptului de proprietate	Cota parte	Identificator entitate asociată	Act juridic			Valoare ipotecă	Tip monedă
Nume / Denumire	Inițiala tatălui	Prenume						Tip act	Nr. act / data	Emitent		
-	-	-	-	-	-	-	-	-	-	-	-	-

4. NOTĂRI, PROCESE, INTERDICȚII				
Tipul notării	Tip act	Nr. act / data	Emitent	Identificator entitate asociată
-	-	-	-	-

5. OBSERVAȚII		
Imobil împrejmuit / neîmprejmuit	Imobil contestat / necontestat	Alte observații
Neîmprejmuit		



REGISTRUL CADASTRAL AL IMOBILELOR

ANEXA Nr. 2

UAT Sânpaul
Zonă cooperativizată (Co)

Sector cadastral nr. 131

1. DESCRIEREA IMOBILULUI																
DATE TEREN											DATE CONSTRUCȚII					
Identificator teren	Adresă imobil	Număr cadastral	Nr. CF	Suprafața măsurată	Intravilan / extra.(I/E)	Nr. top.	Nr. tarla	Nr. parcelă	Categorie folosință	Suprafață parcelă	Identificator construcție	Cod grupă destinație	Suprafața construită	Nr. niveluri	Nr. CF	Constr. cu acte (DA/NU)
4887	Extravilan, UAT. Sânpaul, Jud. Cluj; (Tarla: 57, Parcela: 103)			4300	E		57	103	F	4300						

2. PROPRIETATEA / POSESIA													
Titularul dreptului / posesiei			Proprietar=1 / Posesor=0	Data nașterii / CUI	Domiciliu / Sediu	Cota parte	Identificator entitate asociată	Cotă parte teren UI	Mod de dobândire	Act juridic			Obs. privitoare la proprietar
Nume / Denumire	Inițiala tatălui	Prenume								Tip act	Nr. act / data	Emitent	
POP		ANA	1		Loc. Sardu, UAT. Sânpaul, Jud. Cluj	1/1	4887		Reconstituire	act administrativ	17463 / 05.10.2009	CJPSPAT CLUJ	

3. SARCINI / DEZMEMBRĂMINTE													
Titular			Data nașterii / CUI	Domiciliu / Sediu	Tipul sarcinii sau al dezmembrămintelor dreptului de proprietate	Cota parte	Identificator entitate asociată	Act juridic			Valoare ipotecă	Tip monedă	
Nume / Denumire	Inițiala tatălui	Prenume						Tip act	Nr. act / data	Emitent			
-	-	-	-	-	-	-	-	-	-	-	-	-	-

4. NOTĂRI, PROCESE, INTERDICȚII				
Tipul notării	Tip act	Nr. act / data	Emitent	Identificator entitate asociată
-	-	-	-	-

5. OBSERVAȚII		
Imobil împrejmuit / neîmprejmuit	Imobil contestat / necontestat	Alte observații
Neîmprejmuit		



REGISTRUL CADASTRAL AL IMOBILELOR

ANEXA Nr. 2

UAT Sânpaul
Zonă cooperativizată (Co)

Sector cadastral nr. 131

1. DESCRIEREA IMOBILULUI																
DATE TEREN											DATE CONSTRUCȚII					
Identificator teren	Adresă imobil	Număr cadastral	Nr. CF	Suprafața măsurată	Intravilan / extra.(I/E)	Nr. top.	Nr. tarla	Nr. parcelă	Categorie folosință	Suprafață parcelă	Identificator construcție	Cod grupă destinație	Suprafața construită	Nr. niveluri	Nr. CF	Constr. cu acte (DA/NU)
4888	Extravilan, UAT. Sânpaul, Jud. Cluj; (Tarla: 57, Parcela: 23/1)			2800	E		57	23/1	A	2800						

2. PROPRIETATEA / POSESIA													
Titularul dreptului / posesiei			Proprietar=1 / Posesor=0	Data nașterii / CUI	Domiciliu / Sediu	Cota parte	Identificator entitate asociată	Cotă parte teren UI	Mod de dobândire	Act juridic			Obs. privitoare la proprietar
Nume / Denumire	Inițiala tatălui	Prenume								Tip act	Nr. act / data	Emitent	
MURE ȘAN	I	GHEORGHE	1		Loc. Sânpaul, UAT. Sânpaul, Jud. Cluj	1/1	4888		Reconstituire	act administrativ	27612/1095 / 04.11.1997	CJPSDPAT CLUJ	

3. SARCINI / DEZMEMBRĂMINTE													
Titular			Data nașterii / CUI	Domiciliu / Sediu	Tipul sarcinii sau al dezmembrămintelor dreptului de proprietate	Cota parte	Identificator entitate asociată	Act juridic			Valoare ipotecă	Tip monedă	
Nume / Denumire	Inițiala tatălui	Prenume						Tip act	Nr. act / data	Emitent			
-	-	-	-	-	-	-	-	-	-	-	-	-	-

4. NOTĂRI, PROCESE, INTERDICȚII				
Tipul notării	Tip act	Nr. act / data	Emitent	Identificator entitate asociată
-	-	-	-	-

5. OBSERVAȚII		
Imobil împrejmuit / neîmprejmuit	Imobil contestat / necontestat	Alte observații
Neîmprejmuit		



REGISTRUL CADASTRAL AL IMOBILELOR

ANEXA Nr. 2

UAT Sânpaul
Zonă cooperativizată (Co)

Sector cadastral nr. 131

1. DESCRIEREA IMOBILULUI																
DATE TEREN											DATE CONSTRUCȚII					
Identificator teren	Adresă imobil	Număr cadastral	Nr. CF	Suprafața măsurată	Intravilan / extra.(I/E)	Nr. top.	Nr. tarla	Nr. parcelă	Categorie folosință	Suprafață parcelă	Identificator construcție	Cod grupă destinație	Suprafața construită	Nr. niveluri	Nr. CF	Constr. cu acte (DA/NU)
4889	Extravilan, UAT. Sânpaul, Jud. Cluj; (Tarla: 57, Parcela: 175/1)			2000	E		57	175/1	N	2000						

2. PROPRIETATEA / POSESIA																
Titularul dreptului / posesiei			Proprietar=1 / Posesor=0	Data nașterii / CUI	Domiciliu / Sediul	Cota parte	Identificator entitate asociată	Cotă parte teren UI	Mod de dobândire	Act juridic			Obs. privitoare la proprietar			
Nume / Denumire	Inițiala tatălui	Prenume								Tip act	Nr. act / data	Emitent				
RĂCEAN	GH	LUDOVICA	1		Loc. Sardu, UAT. Sânpaul, Jud. Cluj	1/1	4889		Reconstituire	act administrativ	28067/1157 / 17.02.1998	CJPSPAT CLUJ				

3. SARCINI / DEZMEMBRĂMINTE																
Titular			Data nașterii / CUI	Domiciliu / Sediul	Tipul sarcinii sau al dezmembrămintelor dreptului de proprietate	Cota parte	Identificator entitate asociată	Act juridic			Valoare ipotecă	Tip monedă				
Nume / Denumire	Inițiala tatălui	Prenume						Tip act	Nr. act / data	Emitent						
-	-	-	-	-	-	-	-	-	-	-	-	-	-	-	-	-

4. NOTĂRI, PROCESE, INTERDICȚII															
Tipul notării						Tip act		Nr. act / data		Emitent		Identificator entitate asociată			
-						-		-		-		-			

5. OBSERVAȚII															
Imobil împrejmuit / neîmprejmuit				Imobil contestat / necontestat				Alte observații							
Neîmprejmuit															



REGISTRUL CADASTRAL AL IMOBILELOR

ANEXA Nr. 2

UAT Sânpaul
Zonă cooperativizată (Co)

Sector cadastral nr. 131

1. DESCRIEREA IMOBILULUI																
DATE TEREN											DATE CONSTRUCȚII					
Identificator teren	Adresă imobil	Număr cadastral	Nr. CF	Suprafața măsurată	Intravilan / extra.(I/E)	Nr. top.	Nr. tarla	Nr. parcelă	Categorie folosință	Suprafață parcelă	Identificator construcție	Cod grupă destinație	Suprafața construită	Nr. niveluri	Nr. CF	Constr. cu acte (DA/NU)
4890	Extravilan, UAT. Sânpaul, Jud. Cluj; (Tarla: 57, Parcela: 23)			4000	E		57	23	F	4000						

2. PROPRIETATEA / POSESIA													
Titularul dreptului / posesiei			Proprietar=1 / Posesor=0	Data nașterii / CUI	Domiciliu / Sediu	Cota parte	Identificator entitate asociată	Cotă parte teren UI	Mod de dobândire	Act juridic			Obs. privitoare la proprietar
Nume / Denumire	Inițiala tatălui	Prenume								Tip act	Nr. act / data	Emitent	
PĂCURAR	I	MARIA	1		Loc. Cluj-Napoca, UAT. Cluj-Napoca, Jud. Cluj	1/1	4890		Reconstituire	act administrativ	26198/813 / 09.07.1997	CJPSDPAT CLUJ	
BALMOȘ	P	VASILE	1		Loc. Cluj-Napoca, UAT. Cluj-Napoca, Jud. Cluj								

3. SARCINI / DEZMEMBRĂMINTE													
Titular			Data nașterii / CUI	Domiciliu / Sediu	Tipul sarcinii sau al dezmembrămintelor dreptului de proprietate	Cota parte	Identificator entitate asociată	Act juridic			Valoare ipotecă	Tip monedă	
Nume / Denumire	Inițiala tatălui	Prenume						Tip act	Nr. act / data	Emitent			
-	-	-	-	-	-	-	-	-	-	-	-	-	-

4. NOTĂRI, PROCESE, INTERDICȚII				
Tipul notării	Tip act	Nr. act/ data	Emitent	Identificator entitate asociată
se notează posesia faptică în favoarea lui - POP EUGEN-ION	act administrativ	3329 / 27.10.2022	PRIMĂRIA COMUNEI SÂNPAUL	4890

5. OBSERVAȚII		
Imobil împrejmuit/ neîmprejmuit	Imobil contestat/ necontestat	Alte observații
Neîmprejmuit		



REGISTRUL CADASTRAL AL IMOBILELOR

ANEXA Nr. 2

UAT Sânpaul
Zonă cooperativizată (Co)

Sector cadastral nr. 131

1. DESCRIEREA IMOBILULUI																
DATE TEREN											DATE CONSTRUCȚII					
Identificator teren	Adresă imobil	Număr cadastral	Nr. CF	Suprafața măsurată	Intravilan / extra.(I/E)	Nr. top.	Nr. tarla	Nr. parcelă	Categorie folosință	Suprafață parcelă	Identificator construcție	Cod grupă destinație	Suprafața construită	Nr. niveluri	Nr. CF	Constr. cu acte (DA/NU)
4891	Extravilan, UAT. Sânpaul, Jud. Cluj; (Tarla: 57, Parcela: 111)			10000	E		57	111	F	10000						

2. PROPRIETATEA / POSESIA															
Titularul dreptului / posesiei			Proprietar=1 / Posesor=0	Data nașterii / CUI	Domiciliu / Sediu	Cota parte	Identificator entitate asociată	Cotă parte teren UI	Mod de dobândire	Act juridic			Obs. privitoare la proprietar		
Nume / Denumire	Inițiala tatălui	Prenume								Tip act	Nr. act / data	Emitent			
PA ȘCU	V	MARIA	1		Loc. Sardu, UAT. Sânpaul, Jud. Cluj	1/1	4891		Reconstituire	act administrativ	26178/1304 / 04.06.1998	CJPSPAT CLUJ			

3. SARCINI / DEZMEMBRĂMINTE															
Titular			Data nașterii / CUI	Domiciliu / Sediu	Tipul sarcinii sau al dezmembrămintelor dreptului de proprietate	Cota parte	Identificator entitate asociată	Act juridic			Valoare ipotecă	Tip monedă			
Nume / Denumire	Inițiala tatălui	Prenume						Tip act	Nr. act / data	Emitent					
-	-	-	-	-	-	-	-	-	-	-	-	-	-	-	-

4. NOTĂRI, PROCESE, INTERDICȚII															
Tipul notării						Tip act		Nr. act / data		Emitent			Identificator entitate asociată		
se notează posesia faptică in favoarea lui - MURE ȘAN MARIA						act administrativ		3329 / 27.10.2022		PRIMĂRIA COMUNEI SÂNPAUL			4891		

5. OBSERVAȚII															
Imobil împrejmuit / neîmprejmuit				Imobil contestat / necontestat				Alte observații							
Neîmprejmuit															



REGISTRUL CADASTRAL AL IMOBILELOR

ANEXA Nr. 2

UAT Sânpaul
Zonă cooperativizată (Co)

Sector cadastral nr. 131

1. DESCRIEREA IMOBILULUI																
DATE TEREN											DATE CONSTRUCȚII					
Identificator teren	Adresă imobil	Număr cadastral	Nr. CF	Suprafața măsurată	Intravilan / extra.(I/E)	Nr. top.	Nr. tarla	Nr. parcelă	Categorie folosință	Suprafață parcelă	Identificator construcție	Cod grupă destinație	Suprafața construită	Nr. niveluri	Nr. CF	Constr. cu acte (DA/NU)
4892	Extravilan, UAT. Sânpaul, Jud. Cluj; (Tarla: 57, Parcela: 22/2)			4100	E		57	22/2	N	4100						

2. PROPRIETATEA / POSESIA													
Titularul dreptului / posesiei			Proprietar=1 / Posesor=0	Data nașterii / CUI	Domiciliu / Sediu	Cota parte	Identificator entitate asociată	Cotă parte teren UI	Mod de dobândire	Act juridic			Obs. privitoare la proprietar
Nume / Denumire	Inițiala tatălui	Prenume								Tip act	Nr. act / data	Emitent	
POPON	I	IOAN	1		Loc. Sardu, UAT. Sânpaul, Jud. Cluj	1/1	4892		Reconstituire	act administrativ	28067/1100 / 02.02.1998	CJPSPAT CLUJ	

3. SARCINI / DEZMEMBRĂMINTE												
Titular			Data nașterii / CUI	Domiciliu / Sediu	Tipul sarcinii sau al dezmembrămintelor dreptului de proprietate	Cota parte	Identificator entitate asociată	Act juridic			Valoare ipotecă	Tip monedă
Nume / Denumire	Inițiala tatălui	Prenume						Tip act	Nr. act / data	Emitent		
-	-	-	-	-	-	-	-	-	-	-	-	-

4. NOTĂRI, PROCESE, INTERDICȚII				
Tipul notării	Tip act	Nr. act / data	Emitent	Identificator entitate asociată
-	-	-	-	-

5. OBSERVAȚII		
Imobil împrejmuit / neîmprejmuit	Imobil contestat / necontestat	Alte observații
Neîmprejmuit		



REGISTRUL CADASTRAL AL IMOBILELOR

ANEXA Nr. 2

UAT Sânpaul
Zonă cooperativizată (Co)

Sector cadastral nr. 131

1. DESCRIEREA IMOBILULUI																
DATE TEREN											DATE CONSTRUCȚII					
Identificator teren	Adresă imobil	Număr cadastral	Nr. CF	Suprafața măsurată	Intravilan / extra.(I/E)	Nr. top.	Nr. tarla	Nr. parcelă	Categorie folosință	Suprafață parcelă	Identificator construcție	Cod grupă destinație	Suprafața construită	Nr. niveluri	Nr. CF	Constr. cu acte (DA/NU)
4893	Extravilan, UAT. Sânpaul, Jud. Cluj; (Tarla: 58, Parcela: 35/2)			800	E		58	35/2	A	800						

2. PROPRIETATEA / POSESIA													
Titularul dreptului / posesiei			Proprietar=1 / Posesor=0	Data nașterii / CUI	Domiciliu / Sediu	Cota parte	Identificator entitate asociată	Cotă parte teren UI	Mod de dobândire	Act juridic			Obs. privitoare la proprietar
Nume / Denumire	Inițiala tatălui	Prenume								Tip act	Nr. act / data	Emitent	
MURE ȘAN		GHEORGHE	1		Loc. Sardu, UAT. Sânpaul, Jud. Cluj	1/1	4893		Reconstituire	act administrativ	27612/1035 / 23.04.2015	CJPSPAT CLUJ	

3. SARCINI / DEZMEMBRĂMINTE													
Titular			Data nașterii / CUI	Domiciliu / Sediu	Tipul sarcinii sau al dezmembrămintelor dreptului de proprietate	Cota parte	Identificator entitate asociată	Act juridic			Valoare ipotecă	Tip monedă	
Nume / Denumire	Inițiala tatălui	Prenume						Tip act	Nr. act / data	Emitent			
-	-	-	-	-	-	-	-	-	-	-	-	-	-

4. NOTĂRI, PROCESE, INTERDICȚII				
Tipul notării	Tip act	Nr. act / data	Emitent	Identificator entitate asociată
-	-	-	-	-

5. OBSERVAȚII		
Imobil împrejmuit / neîmprejmuit	Imobil contestat / necontestat	Alte observații
Neîmprejmuit		



REGISTRUL CADASTRAL AL IMOBILELOR

ANEXA Nr. 2

UAT Sânpaul
Zonă cooperativizată (Co)

Sector cadastral nr. 131

1. DESCRIEREA IMOBILULUI																
DATE TEREN											DATE CONSTRUCȚII					
Identificator teren	Adresă imobil	Număr cadastral	Nr. CF	Suprafața măsurată	Intravilan / extra.(I/E)	Nr. top.	Nr. tarla	Nr. parcelă	Categorie folosință	Suprafață parcelă	Identificator construcție	Cod grupă destinație	Suprafața construită	Nr. niveluri	Nr. CF	Constr. cu acte (DA/NU)
4894	Extravilan, UAT. Sânpaul, Jud. Cluj; (Tarla: 57, Parcela: 21)			6200	E		57	21	A	6200						

2. PROPRIETATEA / POESIA													
Titularul dreptului / posesiei			Proprietar=1 / Posesor=0	Data nașterii / CUI	Domiciliu / Sediul	Cota parte	Identificator entitate asociată	Cotă parte teren UI	Mod de dobândire	Act juridic			Obs. privitoare la proprietar
Nume / Denumire	Inițiala tatălui	Prenume								Tip act	Nr. act / data	Emitent	
BIRI Ș	GH	TODOR	1		Loc. Sardu, UAT. Sânpaul, Jud. Cluj	1/1	4894		Reconstituire	act administrativ	28072/993 / 21.08.1997	CJPSDPAT CLUJ	
BIRI Ș	GH	ROMAN	1		Loc. Sardu, UAT. Sânpaul, Jud. Cluj								
BIRI Ș	GH	IOAN	1		Loc. Sardu, UAT. Sânpaul, Jud. Cluj								
BIRI Ș	GH	TRAIAN	1		Loc. Sardu, UAT. Sânpaul, Jud. Cluj								

3. SARCINI / DEZMEMBRĂMINTE												
Titular			Data nașterii / CUI	Domiciliu / Sediul	Tipul sarcinii sau al dezmembrămintelor dreptului de proprietate	Cota parte	Identificator entitate asociată	Act juridic			Valoare ipotecă	Tip monedă
Nume / Denumire	Inițiala tatălui	Prenume						Tip act	Nr. act / data	Emitent		
-	-	-	-	-	-	-	-	-	-	-	-	-

4. NOTĂRI, PROCESE, INTERDICȚII				
Tipul notării	Tip act	Nr. act/ data	Emitent	Identificator entitate asociată
-	-	-	-	-

5. OBSERVAȚII		
Imobil împrejmuit/ neîmprejmuit	Imobil contestat/ necontestat	Alte observații
Neîmprejmuit		



REGISTRUL CADASTRAL AL IMOBILELOR

ANEXA Nr. 2

UAT Sânpaul
Zonă cooperativizată (Co)

Sector cadastral nr. 131

1. DESCRIEREA IMOBILULUI																
DATE TEREN											DATE CONSTRUCȚII					
Identificator teren	Adresă imobil	Număr cadastral	Nr. CF	Suprafața măsurată	Intravilan / extra.(I/E)	Nr. top.	Nr. tarla	Nr. parcelă	Categorie folosință	Suprafață parcelă	Identificator construcție	Cod grupă destinație	Suprafața construită	Nr. niveluri	Nr. CF	Constr. cu acte (DA/NU)
4895	Extravilan, UAT. Sânpaul, Jud. Cluj; (Tarla: 58, Parcela: 35/2)			1500	E		58	35/2	A	1500						

2. PROPRIETATEA / POSESIA													
Titularul dreptului / posesiei			Proprietar=1 / Posesor=0	Data nașterii / CUI	Domiciliu / Sediu	Cota parte	Identificator entitate asociată	Cotă parte teren UI	Mod de dobândire	Act juridic			Obs. privitoare la proprietar
Nume / Denumire	Inițiala tatălui	Prenume								Tip act	Nr. act / data	Emitent	
O ȘORHEAN	GH	MARTA	1		Loc. Sardu, UAT. Sânpaul, Jud. Cluj	1/1	4895		Reconstituire	act administrativ	27612/1019 / 14.10.1997	CJPSPAT CLUJ	

3. SARCINI / DEZMEMBRĂMINTE												
Titular			Data nașterii / CUI	Domiciliu / Sediu	Tipul sarcinii sau al dezmembrămintelor dreptului de proprietate	Cota parte	Identificator entitate asociată	Act juridic			Valoare ipotecă	Tip monedă
Nume / Denumire	Inițiala tatălui	Prenume						Tip act	Nr. act / data	Emitent		
-	-	-	-	-	-	-	-	-	-	-	-	-

4. NOTĂRI, PROCESE, INTERDICȚII										
Tipul notării						Tip act	Nr. act / data	Emitent		Identificator entitate asociată
se notează posesia faptică în favoarea lui - O ȘORHEAN GHEORGHE						act administrativ	3329 / 27.10.2022	PRIMĂRIA COMUNEI SÂNPAUL		4895

5. OBSERVAȚII										
Imobil împrejmuit / neîmprejmuit			Imobil contestat / necontestat				Alte observații			
Neîmprejmuit										



REGISTRUL CADASTRAL AL IMOBILELOR

ANEXA Nr. 2

UAT Sânpaul
Zonă cooperativizată (Co)

Sector cadastral nr. 131

1. DESCRIEREA IMOBILULUI																
DATE TEREN											DATE CONSTRUCȚII					
Identificator teren	Adresă imobil	Număr cadastral	Nr. CF	Suprafața măsurată	Intravilan / extra.(I/E)	Nr. top.	Nr. tarla	Nr. parcelă	Categorie folosință	Suprafață parcelă	Identificator construcție	Cod grupă destinație	Suprafața construită	Nr. niveluri	Nr. CF	Constr. cu acte (DA/NU)
4896	Extravilan, UAT. Sânpaul, Jud. Cluj; (Tarla: 57, Parcela: 113/1)			8000	E		57	113/1	A	8000						

2. PROPRIETATEA / POSESIA													
Titularul dreptului / posesiei			Proprietar=1 / Posesor=0	Data nașterii / CUI	Domiciliu / Sediu	Cota parte	Identificator entitate asociată	Cotă parte teren UI	Mod de dobândire	Act juridic			Obs. privitoare la proprietar
Nume / Denumire	Inițiala tatălui	Prenume								Tip act	Nr. act / data	Emitent	
O ȘORHEAN	I	IOAN	1		Loc. Sardu, UAT. Sânpaul, Jud. Cluj	1/1	4896		Reconstituire	act administrativ	28067/1167 / 19.02.1998	CJPSPAT CLUJ	

3. SARCINI / DEZMEMBRĂMINTE												
Titular			Data nașterii / CUI	Domiciliu / Sediu	Tipul sarcinii sau al dezmembrămintelor dreptului de proprietate	Cota parte	Identificator entitate asociată	Act juridic			Valoare ipotecă	Tip monedă
Nume / Denumire	Inițiala tatălui	Prenume						Tip act	Nr. act / data	Emitent		
-	-	-	-	-	-	-	-	-	-	-	-	-

4. NOTĂRI, PROCESE, INTERDICȚII				
Tipul notării	Tip act	Nr. act / data	Emitent	Identificator entitate asociată
se notează posesia faptică in favoarea lui - CĂLDARE FELICIA	act administrativ	3329 / 27.10.2022	PRIMĂRIA COMUNEI SÂNPAIL	4896

5. OBSERVAȚII		
Imobil împrejmuit / neîmprejmuit	Imobil contestat / necontestat	Alte observații
Neîmprejmuit		



REGISTRUL CADASTRAL AL IMOBILELOR

ANEXA Nr. 2

UAT Sânpaul
Zonă cooperativizată (Co)

Sector cadastral nr. 131

1. DESCRIEREA IMOBILULUI																
DATE TEREN											DATE CONSTRUCȚII					
Identificator teren	Adresă imobil	Număr cadastral	Nr. CF	Suprafața măsurată	Intravilan / extra.(I/E)	Nr. top.	Nr. tarla	Nr. parcelă	Categorie folosință	Suprafață parcelă	Identificator construcție	Cod grupă destinație	Suprafața construită	Nr. niveluri	Nr. CF	Constr. cu acte (DA/NU)
4897	Extravilan, UAT. Sânpaul, Jud. Cluj; (Tarla: 58, Parcela: -)			3000	E		58		F	3000						

2. PROPRIETATEA / POSESIA													
Titularul dreptului / posesiei			Proprietar=1 / Posesor=0	Data nașterii / CUI	Domiciliu / Sediul	Cota parte	Identificator entitate asociată	Cotă parte teren UI	Mod de dobândire	Act juridic			Obs. privitoare la proprietar
Nume / Denumire	Inițiala tatălui	Prenume								Tip act	Nr. act / data	Emitent	
UAT SÂNPAUL			1	4546987	Loc. Sânpaul, UAT. Sânpaul, Jud. Cluj	1/1	4897		Lege	act normativ	7 / 13.03.1996	PARLAMENTUL ROMÂNIEI	Proprietar neidentificat. PROPRIETAR NEIDENTIFICAT

3. SARCINI / DEZMEMBRĂMINTE													
Titular			Data nașterii / CUI	Domiciliu / Sediul	Tipul sarcinii sau al dezmembrămintelor dreptului de proprietate	Cota parte	Identificator entitate asociată	Act juridic			Valoare ipotecă	Tip monedă	
Nume / Denumire	Inițiala tatălui	Prenume						Tip act	Nr. act / data	Emitent			
-	-	-	-	-	-	-	-	-	-	-	-	-	-

4. NOTĂRI, PROCESE, INTERDICȚII				
Tipul notării	Tip act	Nr. act / data	Emitent	Identificator entitate asociată
-	-	-	-	-

5. OBSERVAȚII		
Imobil împrejmuit / neîmprejmuit	Imobil contestat / necontestat	Alte observații
Neîmprejmuit		



REGISTRUL CADASTRAL AL IMOBILELOR

ANEXA Nr. 2

UAT Sânpaul
Zonă cooperativizată (Co)

Sector cadastral nr. 131

1. DESCRIEREA IMOBILULUI																
DATE TEREN											DATE CONSTRUCȚII					
Identificator teren	Adresă imobil	Număr cadastral	Nr. CF	Suprafața măsurată	Intravilan / extra.(I/E)	Nr. top.	Nr. tarla	Nr. parcelă	Categorie folosință	Suprafață parcelă	Identificator construcție	Cod grupă destinație	Suprafața construită	Nr. niveluri	Nr. CF	Constr. cu acte (DA/NU)
4898	Extravilan, UAT. Sânpaul, Jud. Cluj; (Tarla: 58, Parcela: 47)			1500	E		58	47	N	1500						

2. PROPRIETATEA / POSESIA													
Titularul dreptului / posesiei			Proprietar=1 / Posesor=0	Data nașterii / CUI	Domiciliu / Sediu	Cota parte	Identificator entitate asociată	Cotă parte teren UI	Mod de dobândire	Act juridic			Obs. privitoare la proprietar
Nume / Denumire	Inițiala tatălui	Prenume								Tip act	Nr. act / data	Emitent	
DELEAN		ANA	1		Loc. Sardu, UAT. Sânpaul, Jud. Cluj	1/1	4898		Reconstituire	act administrativ	27612/1089 / 31.10.1997	CJPSDPAT CLUJ	
DELEAN		GHEORGHE	1		Loc. Sardu, UAT. Sânpaul, Jud. Cluj								
POP		DELEAN RODICA	1		Loc. Sardu, UAT. Sânpaul, Jud. Cluj								
BENEA		ILEANA	1		Loc. Sardu, UAT. Sânpaul, Jud. Cluj								

3. SARCINI / DEZMEMBRĂMINTE													
Titular			Data nașterii / CUI	Domiciliu / Sediu	Tipul sarcinii sau al dezmembrămintelor dreptului de proprietate	Cota parte	Identificator entitate asociată	Act juridic			Valoare ipotecă	Tip monedă	
Nume / Denumire	Inițiala tatălui	Prenume						Tip act	Nr. act / data	Emitent			
-	-	-	-	-	-	-	-	-	-	-	-	-	-

4. NOTĂRI, PROCESE, INTERDICȚII				
Tipul notării	Tip act	Nr. act / data	Emitent	Identificator entitate asociată
-	-	-	-	-

5. OBSERVAȚII		
Imobil împrejmuit / neîmprejmuit	Imobil contestat / necontestat	Alte observații
Neîmprejmuit		



REGISTRUL CADASTRAL AL IMOBILELOR

ANEXA Nr. 2

UAT Sânpaul
Zonă cooperativizată (Co)

Sector cadastral nr. 131

1. DESCRIEREA IMOBILULUI																
DATE TEREN											DATE CONSTRUCȚII					
Identificator teren	Adresă imobil	Număr cadastral	Nr. CF	Suprafața măsurată	Intravilan / extra.(I/E)	Nr. top.	Nr. tarla	Nr. parcelă	Categorie folosință	Suprafață parcelă	Identificator construcție	Cod grupă destinație	Suprafața construită	Nr. niveluri	Nr. CF	Constr. cu acte (DA/NU)
4899	Extravilan, UAT. Sânpaul, Jud. Cluj; (Tarla: 57, Parcela: 200)			1000	E		57	200	N	1000						

2. PROPRIETATEA / POSESIA													
Titularul dreptului / posesiei			Proprietar=1 / Posesor=0	Data nașterii / CUI	Domiciliu / Sediul	Cota parte	Identificator entitate asociată	Cotă parte teren UI	Mod de dobândire	Act juridic			Obs. privitoare la proprietar
Nume / Denumire	Inițiala tatălui	Prenume								Tip act	Nr. act / data	Emitent	
DANI	A	ȘTEFAN	1		Loc. Sardu, UAT. Sânpaul, Jud. Cluj	1/1	4899		Reconstituire	act administrativ	27612/1024 / 15.10.1997	CJPSDPAT CLUJ	
COSTEA	A	MARIA	1		Loc. Sardu, UAT. Sânpaul, Jud. Cluj								

3. SARCINI / DEZMEMBRĂMINTE													
Titular			Data nașterii / CUI	Domiciliu / Sediul	Tipul sarcinii sau al dezmembrămintelor dreptului de proprietate	Cota parte	Identificator entitate asociată	Act juridic			Valoare ipotecă	Tip monedă	
Nume / Denumire	Inițiala tatălui	Prenume						Tip act	Nr. act / data	Emitent			
-	-	-	-	-	-	-	-	-	-	-	-	-	-

4. NOTĂRI, PROCESE, INTERDICȚII				
Tipul notării	Tip act	Nr. act/ data	Emitent	Identificator entitate asociată
-	-	-	-	-

5. OBSERVAȚII		
Imobil împrejmuit/ neîmprejmuit	Imobil contestat/ necontestat	Alte observații
Neîmprejmuit		



REGISTRUL CADASTRAL AL IMOBILELOR

ANEXA Nr. 2

UAT Sânpaul
Zonă cooperativizată (Co)

Sector cadastral nr. 131

1. DESCRIEREA IMOBILULUI																
DATE TEREN											DATE CONSTRUCȚII					
Identificator teren	Adresă imobil	Număr cadastral	Nr. CF	Suprafața măsurată	Intravilan / extra.(I/E)	Nr. top.	Nr. tarla	Nr. parcelă	Categorie folosință	Suprafață parcelă	Identificator construcție	Cod grupă destinație	Suprafața construită	Nr. niveluri	Nr. CF	Constr. cu acte (DA/NU)
4900	Extravilan, UAT. Sânpaul, Jud. Cluj; (Tarla: 58, Parcela: 45)			1500	E		58	45	A	1500						

2. PROPRIETATEA / POSESIA													
Titularul dreptului / posesiei			Proprietar=1 / Posesor=0	Data nașterii / CUI	Domiciliu / Sediu	Cota parte	Identificator entitate asociată	Cotă parte teren UI	Mod de dobândire	Act juridic			Obs. privitoare la proprietar
Nume / Denumire	Inițiala tatălui	Prenume								Tip act	Nr. act / data	Emitent	
CALDARE	I	VALERIA	1		Loc. Sardu, UAT. Sânpaul, Jud. Cluj	1/1	4900		Reconstituire	act administrativ	26106/1652 / 09.06.1999	CJPSPAT CLUJ	

3. SARCINI / DEZMEMBRĂMINTE												
Titular			Data nașterii / CUI	Domiciliu / Sediu	Tipul sarcinii sau al dezmembrămintelor dreptului de proprietate	Cota parte	Identificator entitate asociată	Act juridic			Valoare ipotecă	Tip monedă
Nume / Denumire	Inițiala tatălui	Prenume						Tip act	Nr. act / data	Emitent		
-	-	-	-	-	-	-	-	-	-	-	-	-

4. NOTĂRI, PROCESE, INTERDICȚII				
Tipul notării	Tip act	Nr. act / data	Emitent	Identificator entitate asociată
-	-	-	-	-

5. OBSERVAȚII		
Imobil împrejmuit / neîmprejmuit	Imobil contestat / necontestat	Alte observații
Neîmprejmuit		



REGISTRUL CADASTRAL AL IMOBILELOR

ANEXA Nr. 2

UAT Sânpaul
Zonă cooperativizată (Co)

Sector cadastral nr. 131

1. DESCRIEREA IMOBILULUI																
DATE TEREN											DATE CONSTRUCȚII					
Identificator teren	Adresă imobil	Număr cadastral	Nr. CF	Suprafața măsurată	Intravilan / extra.(I/E)	Nr. top.	Nr. tarla	Nr. parcelă	Categorie folosință	Suprafață parcelă	Identificator construcție	Cod grupă destinație	Suprafața construită	Nr. niveluri	Nr. CF	Constr. cu acte (DA/NU)
4901	Extravilan, UAT. Sânpaul, Jud. Cluj; (Tarla: 58, Parcela: 34)			2900	E		58	34	A	2900						

2. PROPRIETATEA / POSESIA													
Titularul dreptului / posesiei			Proprietar=1 / Posesor=0	Data nașterii / CUI	Domiciliu / Sediu	Cota parte	Identificator entitate asociată	Cotă parte teren UI	Mod de dobândire	Act juridic			Obs. privitoare la proprietar
Nume / Denumire	Inițiala tatălui	Prenume								Tip act	Nr. act / data	Emitent	
DELEAN	GH	IOAN	1		Loc. Sardu, UAT. Sânpaul, Jud. Cluj	1/1	4901		Reconstituire	act administrativ	28067/1119 / 06.02.1998	CJPSPAT CLUJ	

3. SARCINI / DEZMEMBRĂMINTE												
Titular			Data nașterii / CUI	Domiciliu / Sediu	Tipul sarcinii sau al dezmembrămintelor dreptului de proprietate	Cota parte	Identificator entitate asociată	Act juridic			Valoare ipotecă	Tip monedă
Nume / Denumire	Inițiala tatălui	Prenume						Tip act	Nr. act / data	Emitent		
-	-	-	-	-	-	-	-	-	-	-	-	-

4. NOTĂRI, PROCESE, INTERDICȚII				
Tipul notării	Tip act	Nr. act / data	Emitent	Identificator entitate asociată
-	-	-	-	-

5. OBSERVAȚII		
Imobil împrejmuit / neîmprejmuit	Imobil contestat / necontestat	Alte observații
Neîmprejmuit		



REGISTRUL CADASTRAL AL IMOBILELOR

ANEXA Nr. 2

UAT Sânpaul
Zonă cooperativizată (Co)

Sector cadastral nr. 131

1. DESCRIEREA IMOBILULUI																
DATE TEREN											DATE CONSTRUCȚII					
Identificator teren	Adresă imobil	Număr cadastral	Nr. CF	Suprafața măsurată	Intravilan / extra.(I/E)	Nr. top.	Nr. tarla	Nr. parcelă	Categorie folosință	Suprafață parcelă	Identificator construcție	Cod grupă destinație	Suprafața construită	Nr. niveluri	Nr. CF	Constr. cu acte (DA/NU)
4902	Extravilan, UAT. Sânpaul, Jud. Cluj; (Tarla: 58, Parcela: 44)			2200	E		58	44	N	2200						

2. PROPRIETATEA / POESIA													
Titularul dreptului / posesiei			Proprietar=1 / Posesor=0	Data nașterii / CUI	Domiciliu / Sediul	Cota parte	Identificator entitate asociată	Cotă parte teren UI	Mod de dobândire	Act juridic			Obs. privitoare la proprietar
Nume / Denumire	Inițiala tatălui	Prenume								Tip act	Nr. act / data	Emitent	
O ȘORHEAN		VASILE	1		Loc. Baciul, Al. TRANDAFIRILOR, Nr.6, Bl.B, UAT. Baciul, Jud. Cluj	1/3	4902		Succesiune	act notarial	52 / 01.04.2016	BNP BUDIU ALINA DORINA	
PASCU		RODICA	1		Loc. Cluj-Napoca, Str. POET GRIGORE ALEXANDRESCU, Nr.33, Ap.47, UAT. Cluj-Napoca, Jud. Cluj	1/3	4902		Succesiune	act notarial	52 / 01.04.2016	BNP BUDIU ALINA DORINA	
O ȘORHEAN		MARIN	1	01.12.1971	Loc. Baciul, Al. TRANDAFIRILOR, Nr.5, Bl.1, Ap.2, UAT. Baciul, Jud. Cluj	1/3	4902		Succesiune	act notarial	52 / 01.04.2016	BNP BUDIU ALINA DORINA	

3. SARCINI / DEZMEMBRĂMINTE												
Titular			Data nașterii / CUI	Domiciliu / Sediul	Tipul sarcinii sau al dezmembrămintelor dreptului de proprietate	Cota parte	Identificator entitate asociată	Act juridic			Valoare ipotecă	Tip monedă
Nume / Denumire	Inițiala tatălui	Prenume						Tip act	Nr. act / data	Emitent		
-	-	-	-	-	-	-	-	-	-	-	-	-

4. NOTĂRI, PROCESE, INTERDICȚII				
Tipul notării	Tip act	Nr. act / data	Emitent	Identificator entitate asociată
-	-	-	-	-

5. OBSERVAȚII		
Imobil împrejmuit / neîmprejmuit	Imobil contestat / necontestat	Alte observații
Neîmprejmuit		



REGISTRUL CADASTRAL AL IMOBILELOR

ANEXA Nr. 2

UAT Sânpaul
Zonă cooperativizată (Co)

Sector cadastral nr. 131

1. DESCRIEREA IMOBILULUI																
DATE TEREN											DATE CONSTRUCȚII					
Identificator teren	Adresă imobil	Număr cadastral	Nr. CF	Suprafața măsurată	Intravilan / extra.(I/E)	Nr. top.	Nr. tarla	Nr. parcelă	Categorie folosință	Suprafață parcelă	Identificator construcție	Cod grupă destinație	Suprafața construită	Nr. niveluri	Nr. CF	Constr. cu acte (DA/NU)
4903	Extravilan, UAT. Sânpaul, Jud. Cluj; (Tarla: 58, Parcela: 33)			1000	E		58	33	A	1000						

2. PROPRIETATEA / POSESIA																
Titularul dreptului / posesiei			Proprietar=1 / Posesor=0	Data nașterii / CUI	Domiciliu / Sediul	Cota parte	Identificator entitate asociată	Cotă parte teren UI	Mod de dobândire	Act juridic			Obs. privitoare la proprietar			
Nume / Denumire	Inițiala tatălui	Prenume								Tip act	Nr. act / data	Emitent				
DÎNCAN		MARIA	1		Loc. Sardu, UAT. Sânpaul, Jud. Cluj	1/1	4903		Reconstituire	act administrativ	28067/1107 / 03.02.1998	CJPSPAT CLUJ				

3. SARCINI / DEZMEMBRĂMINTE																
Titular			Data nașterii / CUI	Domiciliu / Sediul	Tipul sarcinii sau al dezmembrămintelor dreptului de proprietate	Cota parte	Identificator entitate asociată	Act juridic			Valoare ipotecă	Tip monedă				
Nume / Denumire	Inițiala tatălui	Prenume						Tip act	Nr. act / data	Emitent						
-	-	-	-	-	-	-	-	-	-	-	-	-	-	-	-	-

4. NOTĂRI, PROCESE, INTERDICȚII															
Tipul notării						Tip act		Nr. act / data		Emitent			Identificator entitate asociată		
se notează posesia faptică în favoarea lui - DÂNCAN IOAN, DÎNCAN DĂNUȚ, DÂNCAN MARTA						act administrativ		3329 / 27.10.2022		PRIMĂRIA COMUNEI SÂNPAIL			4903		

5. OBSERVAȚII															
Imobil împrejmuit / neîmprejmuit				Imobil contestat / necontestat				Alte observații							
Neîmprejmuit															



REGISTRUL CADASTRAL AL IMOBILELOR

ANEXA Nr. 2

UAT Sânpaul
Zonă cooperativizată (Co)

Sector cadastral nr. 131

1. DESCRIEREA IMOBILULUI																
DATE TEREN											DATE CONSTRUCȚII					
Identificator teren	Adresă imobil	Număr cadastral	Nr. CF	Suprafața măsurată	Intravilan / extra.(I/E)	Nr. top.	Nr. tarla	Nr. parcelă	Categorie folosință	Suprafață parcelă	Identificator construcție	Cod grupă destinație	Suprafața construită	Nr. niveluri	Nr. CF	Constr. cu acte (DA/NU)
4904	Extravilan, UAT. Sânpaul, Jud. Cluj; (Tarla: 57, Parcela: -)			40843	E		57		F	40843						

2. PROPRIETATEA / POSESIA													
Titularul dreptului / posesiei			Proprietar=1 / Posesor=0	Data nașterii / CUI	Domiciliu / Sediu	Cota parte	Identificator entitate asociată	Cotă parte teren UI	Mod de dobândire	Act juridic			Obs. privitoare la proprietar
Nume / Denumire	Inițiala tatălui	Prenume								Tip act	Nr. act / data	Emitent	
UAT SÂNPAUL			1	4546987	Loc. Sânpaul, UAT. Sânpaul, Jud. Cluj	1/1	4904		Lege	act normativ	7 / 13.03.1996	PARLAMENTUL ROMÂNIEI	Proprietar neidentificat. PROPRIETAR NEIDENTIFICAT

3. SARCINI / DEZMEMBRĂMINTE													
Titular			Data nașterii / CUI	Domiciliu / Sediu	Tipul sarcinii sau al dezmembrămintelor dreptului de proprietate	Cota parte	Identificator entitate asociată	Act juridic			Valoare ipotecă	Tip monedă	
Nume / Denumire	Inițiala tatălui	Prenume						Tip act	Nr. act / data	Emitent			
-	-	-	-	-	-	-	-	-	-	-	-	-	-

4. NOTĂRI, PROCESE, INTERDICȚII				
Tipul notării	Tip act	Nr. act/ data	Emitent	Identificator entitate asociată
-	-	-	-	-

5. OBSERVAȚII		
Imobil împrejmuit/ neîmprejmuit	Imobil contestat/ necontestat	Alte observații
Neîmprejmuit		



REGISTRUL CADASTRAL AL IMOBILELOR

ANEXA Nr. 2

UAT Sânpaul
Zonă cooperativizată (Co)

Sector cadastral nr. 131

1. DESCRIEREA IMOBILULUI																
DATE TEREN											DATE CONSTRUCȚII					
Identificator teren	Adresă imobil	Număr cadastral	Nr. CF	Suprafața măsurată	Intravilan / extra.(I/E)	Nr. top.	Nr. tarla	Nr. parcelă	Categorie folosință	Suprafață parcelă	Identificator construcție	Cod grupă destinație	Suprafața construită	Nr. niveluri	Nr. CF	Constr. cu acte (DA/NU)
4905	Extravilan, UAT. Sânpaul, Jud. Cluj; (Tarla: 58, Parcela: 43/1)			1300	E		58	43/1	N	1300						

2. PROPRIETATEA / POSESIA													
Titularul dreptului / posesiei			Proprietar=1 / Posesor=0	Data nașterii / CUI	Domiciliu / Sediul	Cota parte	Identificator entitate asociată	Cotă parte teren UI	Mod de dobândire	Act juridic			Obs. privitoare la proprietar
Nume / Denumire	Inițiala tatălui	Prenume								Tip act	Nr. act / data	Emitent	
PARASCĂ		GHEORGHE-RADU	1	14.03.1965	Loc. Vistea, Nr.51, UAT. Gârbău, Jud. Cluj	1/1	4905		Succesiune	act notarial	17/2006 / 21.02.2006	BNP PETREAN LIVIA	

3. SARCINI / DEZMEMBRĂMINTE												
Titular			Data nașterii / CUI	Domiciliu / Sediul	Tipul sarcinii sau al dezmembrămintelor dreptului de proprietate	Cota parte	Identificator entitate asociată	Act juridic			Valoare ipotecă	Tip monedă
Nume / Denumire	Inițiala tatălui	Prenume						Tip act	Nr. act / data	Emitent		
-	-	-	-	-	-	-	-	-	-	-	-	-

4. NOTĂRI, PROCESE, INTERDICȚII											
Tipul notării					Tip act		Nr. act / data		Emitent		Identificator entitate asociată
-					-		-		-		-

5. OBSERVAȚII										
Imobil împrejmuit / neîmprejmuit			Imobil contestat / necontestat				Alte observații			
Neîmprejmuit										



REGISTRUL CADASTRAL AL IMOBILELOR

ANEXA Nr. 2

UAT Sânpaul
Zonă cooperativizată (Co)

Sector cadastral nr. 131

1. DESCRIEREA IMOBILULUI											DATE CONSTRUCȚII					
DATE TEREN											DATE CONSTRUCȚII					
Identificator teren	Adresă imobil	Număr cadastral	Nr. CF	Suprafața măsurată	Intravilan / extra.(I/E)	Nr. top.	Nr. tarla	Nr. parcelă	Categorie folosință	Suprafață parcelă	Identificator construcție	Cod grupă destinație	Suprafața construită	Nr. niveluri	Nr. CF	Constr. cu acte (DA/NU)
4906	Extravilan, UAT. Sânpaul, Jud. Cluj; (Tarla: 58, Parcela: 32)			1500	E		58	32	A	1500						

2. PROPRIETATEA / POSESIA													Obs. privitoare la proprietar	
Titularul dreptului / posesiei			Proprietar=1 / Posesor=0	Data nașterii / CUI	Domiciliu / Sediul	Cota parte	Identificator entitate asociată	Cotă parte teren UI	Mod de dobândire	Act juridic			Obs. privitoare la proprietar	
Nume / Denumire	Inițiala tatălui	Prenume								Tip act	Nr. act / data	Emitent		
DELEAN		ANA	1		Loc. Sardu, UAT. Sânpaul, Jud. Cluj	1/1	4906		Reconstituire	act administrativ	27612/1089 / 31.10.1997	CJPSDPAT CLUJ		
DELEAN		GHEORGHE	1		Loc. Sardu, UAT. Sânpaul, Jud. Cluj									
POP		DELEAN RODICA	1		Loc. Sardu, UAT. Sânpaul, Jud. Cluj									
BENEA		ILEANA	1		Loc. Sardu, UAT. Sânpaul, Jud. Cluj									

3. SARCINI / DEZMEMBRĂMINTE													Valoare ipotecă		Tip monedă
Titular			Data nașterii / CUI	Domiciliu / Sediul	Tipul sarcinii sau al dezmembrămintelor dreptului de proprietate	Cota parte	Identificator entitate asociată	Act juridic			Valoare ipotecă	Tip monedă			
Nume / Denumire	Inițiala tatălui	Prenume						Tip act	Nr. act / data	Emitent					
-	-	-	-	-	-	-	-	-	-	-	-	-	-		

4. NOTĂRI, PROCESE, INTERDICȚII						
Tipul notării		Tip act		Nr. act / data	Emitent	Identificator entitate asociată
-		-		-	-	-

5. OBSERVAȚII		
Imobil împrejmuit / neîmprejmuit	Imobil contestat / necontestat	Alte observații
Neîmprejmuit		



REGISTRUL CADASTRAL AL IMOBILELOR

ANEXA Nr. 2

UAT Sânpaul
Zonă cooperativizată (Co)

Sector cadastral nr. 131

1. DESCRIEREA IMOBILULUI																
DATE TEREN											DATE CONSTRUCȚII					
Identificator teren	Adresă imobil	Număr cadastral	Nr. CF	Suprafața măsurată	Intravilan / extra.(I/E)	Nr. top.	Nr. tarla	Nr. parcelă	Categorie folosință	Suprafață parcelă	Identificator construcție	Cod grupă destinație	Suprafața construită	Nr. niveluri	Nr. CF	Constr. cu acte (DA/NU)
4907	Extravilan, UAT. Sânpaul, Jud. Cluj; (Tarla: 58, Parcela: 31)			1300	E		58	31	A	1300						

2. PROPRIETATEA / POSESIA													
Titularul dreptului / posesiei			Proprietar=1 / Posesor=0	Data nașterii / CUI	Domiciliu / Sediul	Cota parte	Identificator entitate asociată	Cotă parte teren UI	Mod de dobândire	Act juridic			Obs. privitoare la proprietar
Nume / Denumire	Inițiala tatălui	Prenume								Tip act	Nr. act / data	Emitent	
MOLDOVAN	A	ANA	1		Loc. Sardu, UAT. Sânpaul, Jud. Cluj	1/1	4907		Reconstituire	act administrativ	27612/1094 / 03.11.1997	CJPSDPAT CLUJ	
POP	GH	IOAN	1		Loc. Sardu, UAT. Sânpaul, Jud. Cluj								

3. SARCINI / DEZMEMBRĂMINTE												
Titular			Data nașterii / CUI	Domiciliu / Sediul	Tipul sarcinii sau al dezmembrămintelor dreptului de proprietate	Cota parte	Identificator entitate asociată	Act juridic			Valoare ipotecă	Tip monedă
Nume / Denumire	Inițiala tatălui	Prenume						Tip act	Nr. act / data	Emitent		
-	-	-	-	-	-	-	-	-	-	-	-	-

4. NOTĂRI, PROCESE, INTERDICȚII				
Tipul notării	Tip act	Nr. act/ data	Emitent	Identificator entitate asociată
-	-	-	-	-

5. OBSERVAȚII		
Imobil împrejmuit/ neîmprejmuit	Imobil contestat/ necontestat	Alte observații
Neîmprejmuit		



REGISTRUL CADASTRAL AL IMOBILELOR

ANEXA Nr. 2

UAT Sânpaul
Zonă cooperativizată (Co)

Sector cadastral nr. 131

1. DESCRIEREA IMOBILULUI																
DATE TEREN											DATE CONSTRUCȚII					
Identificator teren	Adresă imobil	Număr cadastral	Nr. CF	Suprafața măsurată	Intravilan / extra.(I/E)	Nr. top.	Nr. tarla	Nr. parcelă	Categorie folosință	Suprafață parcelă	Identificator construcție	Cod grupă destinație	Suprafața construită	Nr. niveluri	Nr. CF	Constr. cu acte (DA/NU)
4908	Extravilan, UAT. Sânpaul, Jud. Cluj; (Tarla: 58, Parcela: 43)			2800	E		58	43	N	2800						

2. PROPRIETATEA / POSESIA																
Titularul dreptului / posesiei			Proprietar=1 / Posesor=0	Data nașterii / CUI	Domiciliu / Sediu	Cota parte	Identificator entitate asociată	Cotă parte teren UI	Mod de dobândire	Act juridic			Obs. privitoare la proprietar			
Nume / Denumire	Inițiala tatălui	Prenume								Tip act	Nr. act / data	Emitent				
DELEAN	P	GHEORGHE	1		Loc. Sardu, UAT. Sânpaul, Jud. Cluj	1/1	4908		Reconstituire	act administrativ	28067/1128 / 01.12.1998	CJPSPAT CLUJ				

3. SARCINI / DEZMEMBRĂMINTE																
Titular			Data nașterii / CUI	Domiciliu / Sediu	Tipul sarcinii sau al dezmembrămintelor dreptului de proprietate	Cota parte	Identificator entitate asociată	Act juridic			Valoare ipotecă	Tip monedă				
Nume / Denumire	Inițiala tatălui	Prenume						Tip act	Nr. act / data	Emitent						
-	-	-	-	-	-	-	-	-	-	-	-	-	-	-	-	-

4. NOTĂRI, PROCESE, INTERDICȚII															
Tipul notării						Tip act		Nr. act / data		Emitent			Identificator entitate asociată		
se notează posesia faptică în favoarea lui - PRIPON VALERIA						act administrativ		3329 / 27.10.2022		PRIMĂRIA COMUNEI SÂNPAIL			4908		

5. OBSERVAȚII															
Imobil împrejmuit / neîmprejmuit				Imobil contestat / necontestat				Alte observații							
Neîmprejmuit															



REGISTRUL CADASTRAL AL IMOBILELOR

ANEXA Nr. 2

UAT Sânpaul
Zonă cooperativizată (Co)

Sector cadastral nr. 131

1. DESCRIEREA IMOBILULUI																
DATE TEREN											DATE CONSTRUCȚII					
Identificator teren	Adresă imobil	Număr cadastral	Nr. CF	Suprafața măsurată	Intravilan / extra.(I/E)	Nr. top.	Nr. tarla	Nr. parcelă	Categorie folosință	Suprafață parcelă	Identificator construcție	Cod grupă destinație	Suprafața construită	Nr. niveluri	Nr. CF	Constr. cu acte (DA/NU)
4909	Extravilan, UAT. Sânpaul, Jud. Cluj; (Tarla: 58, Parcela: 31)			1300	E		58	31	A	1300						

2. PROPRIETATEA / POSESIA													
Titularul dreptului / posesiei			Proprietar=1 / Posesor=0	Data nașterii / CUI	Domiciliu / Sediu	Cota parte	Identificator entitate asociată	Cotă parte teren UI	Mod de dobândire	Act juridic			Obs. privitoare la proprietar
Nume / Denumire	Inițiala tatălui	Prenume								Tip act	Nr. act / data	Emitent	
MOLDOVAN	I	ANA	1		Loc. Sardu, UAT. Sânpaul, Jud. Cluj	1/1	4909		Reconstituire	act administrativ	28072/996 / 21.08.1997	CJPSPAT CLUJ	

3. SARCINI / DEZMEMBRĂMINTE												
Titular			Data nașterii / CUI	Domiciliu / Sediu	Tipul sarcinii sau al dezmembrămintelor dreptului de proprietate	Cota parte	Identificator entitate asociată	Act juridic			Valoare ipotecă	Tip monedă
Nume / Denumire	Inițiala tatălui	Prenume						Tip act	Nr. act / data	Emitent		
-	-	-	-	-	-	-	-	-	-	-	-	-

4. NOTĂRI, PROCESE, INTERDICȚII				
Tipul notării	Tip act	Nr. act / data	Emitent	Identificator entitate asociată
-	-	-	-	-

5. OBSERVAȚII		
Imobil împrejmuit / neîmprejmuit	Imobil contestat / necontestat	Alte observații
Neîmprejmuit		



REGISTRUL CADASTRAL AL IMOBILELOR

ANEXA Nr. 2

UAT Sânpaul
Zonă cooperativizată (Co)

Sector cadastral nr. 131

1. DESCRIEREA IMOBILULUI																
DATE TEREN											DATE CONSTRUCȚII					
Identificator teren	Adresă imobil	Număr cadastral	Nr. CF	Suprafața măsurată	Intravilan / extra.(I/E)	Nr. top.	Nr. tarla	Nr. parcelă	Categorie folosință	Suprafață parcelă	Identificator construcție	Cod grupă destinație	Suprafața construită	Nr. niveluri	Nr. CF	Constr. cu acte (DA/NU)
4910	Extravilan, UAT. Sânpaul, Jud. Cluj; (Tarla: 58, Parcela: 30)			700	E		58	30	A	700						

2. PROPRIETATEA / POSESIA													
Titularul dreptului / posesiei			Proprietar=1 / Posesor=0	Data nașterii / CUI	Domiciliu / Sediu	Cota parte	Identificator entitate asociată	Cotă parte teren UI	Mod de dobândire	Act juridic			Obs. privitoare la proprietar
Nume / Denumire	Inițiala tatălui	Prenume								Tip act	Nr. act / data	Emitent	
BALMO Ș		IOAN	1	31.07.1957	Loc. Sardu, Nr.96, UAT. Sânpaul, Jud. Cluj	1/1	4910		Succesiune	act notarial	72 / 21.09.2011	BNP POP SERGIU-MIRCEA	

3. SARCINI / DEZMEMBRĂMINTE													
Titular			Data nașterii / CUI	Domiciliu / Sediu	Tipul sarcinii sau al dezmembrămintelor dreptului de proprietate	Cota parte	Identificator entitate asociată	Act juridic			Valoare ipotecă	Tip monedă	
Nume / Denumire	Inițiala tatălui	Prenume						Tip act	Nr. act / data	Emitent			
-	-	-	-	-	-	-	-	-	-	-	-	-	-

4. NOTĂRI, PROCESE, INTERDICȚII				
Tipul notării	Tip act	Nr. act / data	Emitent	Identificator entitate asociată
-	-	-	-	-

5. OBSERVAȚII		
Imobil împrejmuit / neîmprejmuit	Imobil contestat / necontestat	Alte observații
Neîmprejmuit		



REGISTRUL CADASTRAL AL IMOBILELOR

ANEXA Nr. 2

UAT Sânpaul
Zonă cooperativizată (Co)

Sector cadastral nr. 131

1. DESCRIEREA IMOBILULUI																
DATE TEREN											DATE CONSTRUCȚII					
Identificator teren	Adresă imobil	Număr cadastral	Nr. CF	Suprafața măsurată	Intravilan / extra.(I/E)	Nr. top.	Nr. tarla	Nr. parcelă	Categorie folosință	Suprafață parcelă	Identificator construcție	Cod grupă destinație	Suprafața construită	Nr. niveluri	Nr. CF	Constr. cu acte (DA/NU)
4911	Extravilan, UAT. Sânpaul, Jud. Cluj; (Tarla: 58, Parcela: 29)			700	E		58	29	A	700						

2. PROPRIETATEA / POSESIA													
Titularul dreptului / posesiei			Proprietar=1 / Posesor=0	Data nașterii / CUI	Domiciliu / Sediul	Cota parte	Identificator entitate asociată	Cotă parte teren UI	Mod de dobândire	Act juridic			Obs. privitoare la proprietar
Nume / Denumire	Inițiala tatălui	Prenume								Tip act	Nr. act / data	Emitent	
MESARO Ș		DORINA	1	05.12.1955	Loc. Sardu, Nr.73, UAT. Sânpaul, Jud. Cluj	1/1	4911		Convenție	act notarial	36 / 17.03.2022	BNP POP SERGIU MIRCEA	

3. SARCINI / DEZMEMBRĂMINTE													
Titular			Data nașterii / CUI	Domiciliu / Sediul	Tipul sarcinii sau al dezmembrămintelor dreptului de proprietate	Cota parte	Identificator entitate asociată	Act juridic			Valoare ipotecă	Tip monedă	
Nume / Denumire	Inițiala tatălui	Prenume						Tip act	Nr. act / data	Emitent			
-	-	-	-	-	-	-	-	-	-	-	-	-	-

4. NOTĂRI, PROCESE, INTERDICȚII				
Tipul notării	Tip act	Nr. act / data	Emitent	Identificator entitate asociată
-	-	-	-	-

5. OBSERVAȚII		
Imobil împrejmuit / neîmprejmuit	Imobil contestat / necontestat	Alte observații
Neîmprejmuit		



REGISTRUL CADASTRAL AL IMOBILELOR

ANEXA Nr. 2

UAT Sânpaul
Zonă cooperativizată (Co)

Sector cadastral nr. 131

1. DESCRIEREA IMOBILULUI																
DATE TEREN											DATE CONSTRUCȚII					
Identificator teren	Adresă imobil	Număr cadastral	Nr. CF	Suprafața măsurată	Intravilan / extra.(I/E)	Nr. top.	Nr. tarla	Nr. parcelă	Categorie folosință	Suprafață parcelă	Identificator construcție	Cod grupă destinație	Suprafața construită	Nr. niveluri	Nr. CF	Constr. cu acte (DA/NU)
4912	Extravilan, UAT. Sânpaul, Jud. Cluj; (Tarla: -, Parcela: -)			5302	E				F	5302						

2. PROPRIETATEA / POSESIA													
Titularul dreptului / posesiei			Proprietar=1 / Posesor=0	Data nașterii / CUI	Domiciliu / Sediul	Cota parte	Identificator entitate asociată	Cotă parte teren UI	Mod de dobândire	Act juridic			Obs. privitoare la proprietar
Nume / Denumire	Inițiala tatălui	Prenume								Tip act	Nr. act / data	Emitent	
UAT SÂNPAUL			1	4546987	Loc. Sânpaul, UAT. Sânpaul, Jud. Cluj	1/1	4912		Lege	act normativ	7 / 13.03.1996	PARLAMENTUL ROMÂNIEI	Proprietar neidentificat. PROPRIETAR NEIDENTIFICAT

3. SARCINI / DEZMEMBRĂMINTE													
Titular			Data nașterii / CUI	Domiciliu / Sediul	Tipul sarcinii sau al dezmembrămintelor dreptului de proprietate	Cota parte	Identificator entitate asociată	Act juridic			Valoare ipotecă	Tip monedă	
Nume / Denumire	Inițiala tatălui	Prenume						Tip act	Nr. act / data	Emitent			
-	-	-	-	-	-	-	-	-	-	-	-	-	-

4. NOTĂRI, PROCESE, INTERDICȚII				
Tipul notării	Tip act	Nr. act / data	Emitent	Identificator entitate asociată
-	-	-	-	-

5. OBSERVAȚII		
Imobil împrejmuit / neîmprejmuit	Imobil contestat / necontestat	Alte observații
Neîmprejmuit		



REGISTRUL CADASTRAL AL IMOBILELOR

ANEXA Nr. 2

UAT Sânpaul
Zonă cooperativizată (Co)

Sector cadastral nr. 131

1. DESCRIEREA IMOBILULUI																
DATE TEREN											DATE CONSTRUCȚII					
Identificator teren	Adresă imobil	Număr cadastral	Nr. CF	Suprafața măsurată	Intravilan / extra.(I/E)	Nr. top.	Nr. tarla	Nr. parcelă	Categorie folosință	Suprafață parcelă	Identificator construcție	Cod grupă destinație	Suprafața construită	Nr. niveluri	Nr. CF	Constr. cu acte (DA/NU)
4913	Extravilan, UAT. Sânpaul, Jud. Cluj; (Tarla: 58, Parcela: 28)			700	E		58	28	A	700						

2. PROPRIETATEA / POSESIA													
Titularul dreptului / posesiei			Proprietar=1 / Posesor=0	Data nașterii / CUI	Domiciliu / Sediu	Cota parte	Identificator entitate asociată	Cotă parte teren UI	Mod de dobândire	Act juridic			Obs. privitoare la proprietar
Nume / Denumire	Inițiala tatălui	Prenume								Tip act	Nr. act / data	Emitent	
CĂTUNĂ	GH	LUDOVICA	1		Loc. Sardu, UAT. Sânpaul, Jud. Cluj	1/1	4913		Reconstituire	act administrativ	28027/1441 / 20.07.1998	CJPSPAT CLUJ	

3. SARCINI / DEZMEMBRĂMINTE												
Titular			Data nașterii / CUI	Domiciliu / Sediu	Tipul sarcinii sau al dezmembrămintelor dreptului de proprietate	Cota parte	Identificator entitate asociată	Act juridic			Valoare ipotecă	Tip monedă
Nume / Denumire	Inițiala tatălui	Prenume						Tip act	Nr. act / data	Emitent		
-	-	-	-	-	-	-	-	-	-	-	-	-

4. NOTĂRI, PROCESE, INTERDICȚII											
Tipul notării					Tip act		Nr. act / data		Emitent		Identificator entitate asociată
-					-		-		-		-

5. OBSERVAȚII										
Imobil împrejmuit / neîmprejmuit			Imobil contestat / necontestat				Alte observații			
Neîmprejmuit										



REGISTRUL CADASTRAL AL IMOBILELOR

ANEXA Nr. 2

UAT Sânpaul
Zonă cooperativizată (Co)

Sector cadastral nr. 131

1. DESCRIEREA IMOBILULUI																
DATE TEREN											DATE CONSTRUCȚII					
Identificator teren	Adresă imobil	Număr cadastral	Nr. CF	Suprafața măsurată	Intravilan / extra.(I/E)	Nr. top.	Nr. tarla	Nr. parcelă	Categorie folosință	Suprafață parcelă	Identificator construcție	Cod grupă destinație	Suprafața construită	Nr. niveluri	Nr. CF	Constr. cu acte (DA/NU)
4914	Extravilan, UAT. Sânpaul, Jud. Cluj; (Tarla: 58, Parcela: 27)			700	E		58	27	A	700						

2. PROPRIETATEA / POSESIA																
Titularul dreptului / posesiei			Proprietar=1 / Posesor=0	Data nașterii / CUI	Domiciliu / Sediu	Cota parte	Identificator entitate asociată	Cotă parte teren UI	Mod de dobândire	Act juridic			Obs. privitoare la proprietar			
Nume / Denumire	Inițiala tatălui	Prenume								Tip act	Nr. act / data	Emitent				
CATUNA		MARIA	1		Loc. Sardu, UAT. Sânpaul, Jud. Cluj	1/1	4914		Reconstituire	act administrativ	26178/1299 / 03.07.1998	CJPSPAT CLUJ				

3. SARCINI / DEZMEMBRĂMINTE																
Titular			Data nașterii / CUI	Domiciliu / Sediu	Tipul sarcinii sau al dezmembrămintelor dreptului de proprietate	Cota parte	Identificator entitate asociată	Act juridic			Valoare ipotecă	Tip monedă				
Nume / Denumire	Inițiala tatălui	Prenume						Tip act	Nr. act / data	Emitent						
-	-	-	-	-	-	-	-	-	-	-	-	-	-	-	-	-

4. NOTĂRI, PROCESE, INTERDICȚII															
Tipul notării						Tip act		Nr. act / data		Emitent			Identificator entitate asociată		
se notează posesia faptică în favoarea lui - BIRI Ș CORNEL-MIREL						act administrativ		3329 / 27.10.2022		PRIMĂRIA COMUNEI SÂNPAIL			4914		

5. OBSERVAȚII															
Imobil împrejmuit / neîmprejmuit				Imobil contestat / necontestat				Alte observații							
Neîmprejmuit															



REGISTRUL CADASTRAL AL IMOBILELOR

ANEXA Nr. 2

UAT Sânpaul
Zonă cooperativizată (Co)

Sector cadastral nr. 131

1. DESCRIEREA IMOBILULUI																
DATE TEREN											DATE CONSTRUCȚII					
Identificator teren	Adresă imobil	Număr cadastral	Nr. CF	Suprafața măsurată	Intravilan / extra.(I/E)	Nr. top.	Nr. tarla	Nr. parcelă	Categorie folosință	Suprafață parcelă	Identificator construcție	Cod grupă destinație	Suprafața construită	Nr. niveluri	Nr. CF	Constr. cu acte (DA/NU)
4915	Extravilan, UAT. Sânpaul, Jud. Cluj; (Tarla: 58, Parcela: 26)			700	E		58	26	A	700						

2. PROPRIETATEA / POSESIA													
Titularul dreptului / posesiei			Proprietar=1 / Posesor=0	Data nașterii / CUI	Domiciliu / Sediu	Cota parte	Identificator entitate asociată	Cotă parte teren UI	Mod de dobândire	Act juridic			Obs. privitoare la proprietar
Nume / Denumire	Inițiala tatălui	Prenume								Tip act	Nr. act / data	Emitent	
CATUNA	V	IOAN	1		Loc. Sardu, UAT. Sânpaul, Jud. Cluj	1/1	4915		Reconstituire	act administrativ	27612/1093 / 03.11.1997	CJPSDPAT CLUJ	
CATUNA	V	MARIA	1		Loc. Sardu, UAT. Sânpaul, Jud. Cluj								
CATUNA	V	GHEORGHE	1		Loc. Sardu, UAT. Sânpaul, Jud. Cluj								

3. SARCINI / DEZMEMBRĂMINTE												
Titular			Data nașterii / CUI	Domiciliu / Sediu	Tipul sarcinii sau al dezmembrămintelor dreptului de proprietate	Cota parte	Identificator entitate asociată	Act juridic			Valoare ipotecă	Tip monedă
Nume / Denumire	Inițiala tatălui	Prenume						Tip act	Nr. act / data	Emitent		
-	-	-	-	-	-	-	-	-	-	-	-	-

4. NOTĂRI, PROCESE, INTERDICȚII						
Tipul notării			Tip act	Nr. act / data	Emitent	Identificator entitate asociată
-			-	-	-	-

5. OBSERVAȚII		
Imobil împrejmuit / neîmprejmuit	Imobil contestat / necontestat	Alte observații
Neîmprejmuit		



REGISTRUL CADASTRAL AL IMOBILELOR

ANEXA Nr. 2

UAT Sânpaul
Zonă cooperativizată (Co)

Sector cadastral nr. 131

1. DESCRIEREA IMOBILULUI																
DATE TEREN											DATE CONSTRUCȚII					
Identificator teren	Adresă imobil	Număr cadastral	Nr. CF	Suprafața măsurată	Intravilan / extra.(I/E)	Nr. top.	Nr. tarla	Nr. parcelă	Categorie folosință	Suprafață parcelă	Identificator construcție	Cod grupă destinație	Suprafața construită	Nr. niveluri	Nr. CF	Constr. cu acte (DA/NU)
4916	Extravilan, UAT. Sânpaul, Jud. Cluj; (Tarla: 57, Parcela: 119/2)			2500	E		57	119/2	N	2500						

2. PROPRIETATEA / POSESIA													
Titularul dreptului / posesiei			Proprietar=1 / Posesor=0	Data nașterii / CUI	Domiciliu / Sediu	Cota parte	Identificator entitate asociată	Cotă parte teren UI	Mod de dobândire	Act juridic			Obs. privitoare la proprietar
Nume / Denumire	Inițiala tatălui	Prenume								Tip act	Nr. act / data	Emitent	
POPON	I	IOAN	1		Loc. Sardu, UAT. Sânpaul, Jud. Cluj	1/1	4916		Reconstituire	act administrativ	28067/1100 / 02.02.1998	CJPSPAT CLUJ	

3. SARCINI / DEZMEMBRĂMINTE												
Titular			Data nașterii / CUI	Domiciliu / Sediu	Tipul sarcinii sau al dezmembrămintelor dreptului de proprietate	Cota parte	Identificator entitate asociată	Act juridic			Valoare ipotecă	Tip monedă
Nume / Denumire	Inițiala tatălui	Prenume						Tip act	Nr. act / data	Emitent		
-	-	-	-	-	-	-	-	-	-	-	-	-

4. NOTĂRI, PROCESE, INTERDICȚII				
Tipul notării	Tip act	Nr. act / data	Emitent	Identificator entitate asociată
-	-	-	-	-

5. OBSERVAȚII		
Imobil împrejmuit / neîmprejmuit	Imobil contestat / necontestat	Alte observații
Neîmprejmuit		



REGISTRUL CADASTRAL AL IMOBILELOR

ANEXA Nr. 2

UAT Sânpaul
Zonă cooperativizată (Co)

Sector cadastral nr. 131

1. DESCRIEREA IMOBILULUI																
DATE TEREN											DATE CONSTRUCȚII					
Identificator teren	Adresă imobil	Număr cadastral	Nr. CF	Suprafața măsurată	Intravilan / extra.(I/E)	Nr. top.	Nr. tarla	Nr. parcelă	Categorie folosință	Suprafață parcelă	Identificator construcție	Cod grupă destinație	Suprafața construită	Nr. niveluri	Nr. CF	Constr. cu acte (DA/NU)
4917	Extravilan, UAT. Sânpaul, Jud. Cluj; (Tarla: 58, Parcela: 25)			1400	E		58	25	A	1400						

2. PROPRIETATEA / POSESIA													
Titularul dreptului / posesiei			Proprietar=1 / Posesor=0	Data nașterii / CUI	Domiciliu / Sediu	Cota parte	Identificator entitate asociată	Cotă parte teren UI	Mod de dobândire	Act juridic			Obs. privitoare la proprietar
Nume / Denumire	Inițiala tatălui	Prenume								Tip act	Nr. act / data	Emitent	
PA ȘCU		LIVIU	1	25.02.1958	Loc. Cluj-Napoca, Str. HOREA, Nr.96-106, Ap.68, UAT. Cluj-Napoca, Jud. Cluj	1/1	4917		Convenție	act notarial	21 / 05.03.2009	BNP FEURDEAN CRISTIAN OCTAVIAN	

3. SARCINI / DEZMEMBRĂMINTE												
Titular			Data nașterii / CUI	Domiciliu / Sediu	Tipul sarcinii sau al dezmembrămintelor dreptului de proprietate	Cota parte	Identificator entitate asociată	Act juridic			Valoare ipotecă	Tip monedă
Nume / Denumire	Inițiala tatălui	Prenume						Tip act	Nr. act / data	Emitent		
-	-	-	-	-	-	-	-	-	-	-	-	-

4. NOTĂRI, PROCESE, INTERDICȚII				
Tipul notării	Tip act	Nr. act/ data	Emitent	Identificator entitate asociată
-	-	-	-	-

5. OBSERVAȚII		
Imobil împrejmuit/ neîmprejmuit	Imobil contestat/ necontestat	Alte observații
Neîmprejmuit		



REGISTRUL CADASTRAL AL IMOBILELOR

ANEXA Nr. 2

UAT Sânpaul
Zonă cooperativizată (Co)

Sector cadastral nr. 131

1. DESCRIEREA IMOBILULUI																
DATE TEREN											DATE CONSTRUCȚII					
Identificator teren	Adresă imobil	Număr cadastral	Nr. CF	Suprafața măsurată	Intravilan / extra.(I/E)	Nr. top.	Nr. tarla	Nr. parcelă	Categorie folosință	Suprafață parcelă	Identificator construcție	Cod grupă destinație	Suprafața construită	Nr. niveluri	Nr. CF	Constr. cu acte (DA/NU)
4918	Extravilan, UAT. Sânpaul, Jud. Cluj; (Tarla: 58, Parcela: 24)			700	E		58	24	A	700						

2. PROPRIETATEA / POSESIA													
Titularul dreptului / posesiei			Proprietar=1 / Posesor=0	Data nașterii / CUI	Domiciliu / Sediul	Cota parte	Identificator entitate asociată	Cotă parte teren UI	Mod de dobândire	Act juridic			Obs. privitoare la proprietar
Nume / Denumire	Inițiala tatălui	Prenume								Tip act	Nr. act / data	Emitent	
MURE ȘAN	V	GHEORGHE	1		Loc. Sardu, UAT. Sânpaul, Jud. Cluj	1/1	4918		Reconstituire	act administrativ	26198/876 / 24.07.1998	CJPSDPAT CLUJ	

3. SARCINI / DEZMEMBRĂMINTE												
Titular			Data nașterii / CUI	Domiciliu / Sediul	Tipul sarcinii sau al dezmembrămintelor dreptului de proprietate	Cota parte	Identificator entitate asociată	Act juridic			Valoare ipotecă	Tip monedă
Nume / Denumire	Inițiala tatălui	Prenume						Tip act	Nr. act / data	Emitent		
-	-	-	-	-	-	-	-	-	-	-	-	-

4. NOTĂRI, PROCESE, INTERDICȚII				
Tipul notării	Tip act	Nr. act / data	Emitent	Identificator entitate asociată
se notează posesia faptică în favoarea lui - MURE ȘAN EUGENIA	act administrativ	3329 / 27.10.2022	PRIMĂRIA COMUNEI SÂNPAUL	4918

5. OBSERVAȚII		
Imobil împrejmuit / neîmprejmuit	Imobil contestat / necontestat	Alte observații
Neîmprejmuit		



REGISTRUL CADASTRAL AL IMOBILELOR

ANEXA Nr. 2

UAT Sânpaul
Zonă cooperativizată (Co)

Sector cadastral nr. 131

1. DESCRIEREA IMOBILULUI																
DATE TEREN											DATE CONSTRUCȚII					
Identificator teren	Adresă imobil	Număr cadastral	Nr. CF	Suprafața măsurată	Intravilan / extra.(I/E)	Nr. top.	Nr. tarla	Nr. parcelă	Categorie folosință	Suprafață parcelă	Identificator construcție	Cod grupă destinație	Suprafața construită	Nr. niveluri	Nr. CF	Constr. cu acte (DA/NU)
4919	Extravilan, UAT. Sânpaul, Jud. Cluj; (Tarla: 58, Parcela: 23/1)			1500	E		58	23/1	N	1500						

2. PROPRIETATEA / POSESIA													
Titularul dreptului / posesiei			Proprietar=1 / Posesor=0	Data nașterii / CUI	Domiciliu / Sediul	Cota parte	Identificator entitate asociată	Cotă parte teren UI	Mod de dobândire	Act juridic			Obs. privitoare la proprietar
Nume / Denumire	Inițiala tatălui	Prenume								Tip act	Nr. act / data	Emitent	
FILIP	GH	GHEORGHE	1		Loc. Cluj-Napoca, UAT. Cluj-Napoca, Jud. Cluj	1/1	4919		Reconstituire	act administrativ	28072/999 / 21.08.1997	CJPSDPAT CLUJ	

3. SARCINI / DEZMEMBRĂMINTE												
Titular			Data nașterii / CUI	Domiciliu / Sediul	Tipul sarcinii sau al dezmembrămintelor dreptului de proprietate	Cota parte	Identificator entitate asociată	Act juridic			Valoare ipotecă	Tip monedă
Nume / Denumire	Inițiala tatălui	Prenume						Tip act	Nr. act / data	Emitent		
-	-	-	-	-	-	-	-	-	-	-	-	-

4. NOTĂRI, PROCESE, INTERDICȚII				
Tipul notării	Tip act	Nr. act / data	Emitent	Identificator entitate asociată
-	-	-	-	-

5. OBSERVAȚII		
Imobil împrejmuit / neîmprejmuit	Imobil contestat / necontestat	Alte observații
Neîmprejmuit		



REGISTRUL CADASTRAL AL IMOBILELOR

ANEXA Nr. 2

UAT Sânpaul
Zonă cooperativizată (Co)

Sector cadastral nr. 131

1. DESCRIEREA IMOBILULUI																
DATE TEREN											DATE CONSTRUCȚII					
Identificator teren	Adresă imobil	Număr cadastral	Nr. CF	Suprafața măsurată	Intravilan / extra.(I/E)	Nr. top.	Nr. tarla	Nr. parcelă	Categorie folosință	Suprafață parcelă	Identificator construcție	Cod grupă destinație	Suprafața construită	Nr. niveluri	Nr. CF	Constr. cu acte (DA/NU)
4920	Extravilan, UAT. Sânpaul, Jud. Cluj; (Tarla: 58, Parcela: 23)			1500	E		58	23	A	1500						

2. PROPRIETATEA / POSESIA													
Titularul dreptului / posesiei			Proprietar=1 / Posesor=0	Data nașterii / CUI	Domiciliu / Sediul	Cota parte	Identificator entitate asociată	Cotă parte teren UI	Mod de dobândire	Act juridic			Obs. privitoare la proprietar
Nume / Denumire	Inițiala tatălui	Prenume								Tip act	Nr. act / data	Emitent	
FILIP	GH	GHEORGHE	1		Loc. Cluj-Napoca, UAT. Cluj-Napoca, Jud. Cluj	1/1	4920		Reconstituire	act administrativ	28072/999 / 21.08.1997	CJPSPAT CLUJ	

3. SARCINI / DEZMEMBRĂMINTE												
Titular			Data nașterii / CUI	Domiciliu / Sediul	Tipul sarcinii sau al dezmembrămintelor dreptului de proprietate	Cota parte	Identificator entitate asociată	Act juridic			Valoare ipotecă	Tip monedă
Nume / Denumire	Inițiala tatălui	Prenume						Tip act	Nr. act / data	Emitent		
-	-	-	-	-	-	-	-	-	-	-	-	-

4. NOTĂRI, PROCESE, INTERDICȚII				
Tipul notării	Tip act	Nr. act / data	Emitent	Identificator entitate asociată
-	-	-	-	-

5. OBSERVAȚII		
Imobil împrejmuit / neîmprejmuit	Imobil contestat / necontestat	Alte observații
Neîmprejmuit		



REGISTRUL CADASTRAL AL IMOBILELOR

ANEXA Nr. 2

UAT Sânpaul
Zonă cooperativizată (Co)

Sector cadastral nr. 131

1. DESCRIEREA IMOBILULUI																
DATE TEREN											DATE CONSTRUCȚII					
Identificator teren	Adresă imobil	Număr cadastral	Nr. CF	Suprafața măsurată	Intravilan / extra.(I/E)	Nr. top.	Nr. tarla	Nr. parcelă	Categorie folosință	Suprafață parcelă	Identificator construcție	Cod grupă destinație	Suprafața construită	Nr. niveluri	Nr. CF	Constr. cu acte (DA/NU)
4921	Extravilan, UAT. Sânpaul, Jud. Cluj; (Tarla: 58, Parcela: 22)			1000	E		58	22	A	1000						

2. PROPRIETATEA / POSESIA																
Titularul dreptului / posesiei			Proprietar=1 / Posesor=0	Data nașterii / CUI	Domiciliu / Sediu	Cota parte	Identificator entitate asociată	Cotă parte teren UI	Mod de dobândire	Act juridic			Obs. privitoare la proprietar			
Nume / Denumire	Inițiala tatălui	Prenume								Tip act	Nr. act / data	Emitent				
FILIP		MARTA	1		Loc. Sardu, UAT. Sânpaul, Jud. Cluj	1/1	4921		Reconstituire	act administrativ	27612/1020 / 14.10.1997	CJPSPAT CLUJ				

3. SARCINI / DEZMEMBRĂMINTE																
Titular			Data nașterii / CUI	Domiciliu / Sediu	Tipul sarcinii sau al dezmembrămintelor dreptului de proprietate	Cota parte	Identificator entitate asociată	Act juridic			Valoare ipotecă	Tip monedă				
Nume / Denumire	Inițiala tatălui	Prenume						Tip act	Nr. act / data	Emitent						
-	-	-	-	-	-	-	-	-	-	-	-	-	-	-	-	-

4. NOTĂRI, PROCESE, INTERDICȚII															
Tipul notării						Tip act		Nr. act / data		Emitent		Identificator entitate asociată			
-						-		-		-		-			

5. OBSERVAȚII															
Imobil împrejmuit / neîmprejmuit				Imobil contestat / necontestat				Alte observații							
Neîmprejmuit															



REGISTRUL CADASTRAL AL IMOBILELOR

ANEXA Nr. 2

UAT Sânpaul
Zonă cooperativizată (Co)

Sector cadastral nr. 131

1. DESCRIEREA IMOBILULUI																
DATE TEREN											DATE CONSTRUCȚII					
Identificator teren	Adresă imobil	Număr cadastral	Nr. CF	Suprafața măsurată	Intravilan / extra.(I/E)	Nr. top.	Nr. tarla	Nr. parcelă	Categorie folosință	Suprafață parcelă	Identificator construcție	Cod grupă destinație	Suprafața construită	Nr. niveluri	Nr. CF	Constr. cu acte (DA/NU)
4922	Extravilan, UAT. Sânpaul, Jud. Cluj; (Tarla: 58, Parcela: 21)			1000	E		58	21	A	1000						

2. PROPRIETATEA / POSESIA													
Titularul dreptului / posesiei			Proprietar=1 / Posesor=0	Data nașterii / CUI	Domiciliu / Sediul	Cota parte	Identificator entitate asociată	Cotă parte teren UI	Mod de dobândire	Act juridic			Obs. privitoare la proprietar
Nume / Denumire	Inițiala tatălui	Prenume								Tip act	Nr. act / data	Emitent	
DELEAN	P	VASILE	1		Loc. Topa Mica, UAT. Sânpaul, Jud. Cluj	1/1	4922		Reconstituire	act administrativ	28072/992 / 21.08.1997	CJPSDPAT CLUJ	
DELEAN	P	IOAN	1		Loc. Topa Mica, UAT. Sânpaul, Jud. Cluj								
BERCEAN	P	VALERIA	1		Loc. Topa Mica, UAT. Sânpaul, Jud. Cluj								

3. SARCINI / DEZMEMBRĂMINTE												
Titular			Data nașterii / CUI	Domiciliu / Sediul	Tipul sarcinii sau al dezmembrămintelor dreptului de proprietate	Cota parte	Identificator entitate asociată	Act juridic			Valoare ipotecă	Tip monedă
Nume / Denumire	Inițiala tatălui	Prenume						Tip act	Nr. act / data	Emitent		
-	-	-	-	-	-	-	-	-	-	-	-	-

4. NOTĂRI, PROCESE, INTERDICȚII				
Tipul notării	Tip act	Nr. act / data	Emitent	Identificator entitate asociată
-	-	-	-	-

5. OBSERVAȚII		
Imobil împrejmuit / neîmprejmuit	Imobil contestat / necontestat	Alte observații
Neîmprejmuit		



REGISTRUL CADASTRAL AL IMOBILELOR

ANEXA Nr. 2

UAT Sânpaul
Zonă cooperativizată (Co)

Sector cadastral nr. 131

1. DESCRIEREA IMOBILULUI																
DATE TEREN											DATE CONSTRUCȚII					
Identificator teren	Adresă imobil	Număr cadastral	Nr. CF	Suprafața măsurată	Intravilan / extra.(I/E)	Nr. top.	Nr. tarla	Nr. parcelă	Categorie folosință	Suprafață parcelă	Identificator construcție	Cod grupă destinație	Suprafața construită	Nr. niveluri	Nr. CF	Constr. cu acte (DA/NU)
4923	Extravilan, UAT. Sânpaul, Jud. Cluj; (Tarla: 58, Parcela: 19)			1000	E		58	19	A	1000						

2. PROPRIETATEA / POSESIA													
Titularul dreptului / posesiei			Proprietar=1 / Posesor=0	Data nașterii / CUI	Domiciliu / Sediu	Cota parte	Identificator entitate asociată	Cotă parte teren UI	Mod de dobândire	Act juridic			Obs. privitoare la proprietar
Nume / Denumire	Inițiala tatălui	Prenume								Tip act	Nr. act / data	Emitent	
DELEAN		ANA	1		Loc. Sardu, UAT. Sânpaul, Jud. Cluj	1/1	4923		Reconstituire	act administrativ	27612/1089 / 31.10.1997	CJPSDPAT CLUJ	
DELEAN		GHEORGHE	1		Loc. Sardu, UAT. Sânpaul, Jud. Cluj								
POP		DELEAN RODICA	1		Loc. Sardu, UAT. Sânpaul, Jud. Cluj								
BENEA	I	ILEANA	1		Loc. Sardu, UAT. Sânpaul, Jud. Cluj								

3. SARCINI / DEZMEMBRĂMINTE												
Titular			Data nașterii / CUI	Domiciliu / Sediu	Tipul sarcinii sau al dezmembrămintelor dreptului de proprietate	Cota parte	Identificator entitate asociată	Act juridic			Valoare ipotecă	Tip monedă
Nume / Denumire	Inițiala tatălui	Prenume						Tip act	Nr. act / data	Emitent		
-	-	-	-	-	-	-	-	-	-	-	-	-

4. NOTĂRI, PROCESE, INTERDICȚII				
Tipul notării	Tip act	Nr. act / data	Emitent	Identificator entitate asociată
se notează posesia faptică în favoarea lui - PINTEA MARIN-SORIN	act administrativ	3329 / 27.10.2022	PRIMĂRIA COMUNEI SÂNPAIL	4923

5. OBSERVAȚII		
Imobil împrejmuit / neîmprejmuit	Imobil contestat / necontestat	Alte observații
Neîmprejmuit		



REGISTRUL CADASTRAL AL IMOBILELOR

ANEXA Nr. 2

UAT Sânpaul
Zonă cooperativizată (Co)

Sector cadastral nr. 131

1. DESCRIEREA IMOBILULUI																
DATE TEREN											DATE CONSTRUCȚII					
Identificator teren	Adresă imobil	Număr cadastral	Nr. CF	Suprafața măsurată	Intravilan / extra.(I/E)	Nr. top.	Nr. tarla	Nr. parcelă	Categorie folosință	Suprafață parcelă	Identificator construcție	Cod grupă destinație	Suprafața construită	Nr. niveluri	Nr. CF	Constr. cu acte (DA/NU)
4924	Extravilan, UAT. Sânpaul, Jud. Cluj; (Tarla: 57, Parcela: 119/1)			10000	E		57	119/1	F	10000						

2. PROPRIETATEA / POSESIA													
Titularul dreptului / posesiei			Proprietar=1 / Posesor=0	Data nașterii / CUI	Domiciliu / Sediul	Cota parte	Identificator entitate asociată	Cotă parte teren UI	Mod de dobândire	Act juridic			Obs. privitoare la proprietar
Nume / Denumire	Inițiala tatălui	Prenume								Tip act	Nr. act / data	Emitent	
POPON	I	IOAN	1		Loc. Sardu, UAT. Sânpaul, Jud. Cluj	1/1	4924		Reconstituire	act administrativ	28067/1100 / 02.02.1998	CJPSPAT CLUJ	

3. SARCINI / DEZMEMBRĂMINTE												
Titular			Data nașterii / CUI	Domiciliu / Sediul	Tipul sarcinii sau al dezmembrămintelor dreptului de proprietate	Cota parte	Identificator entitate asociată	Act juridic			Valoare ipotecă	Tip monedă
Nume / Denumire	Inițiala tatălui	Prenume						Tip act	Nr. act / data	Emitent		
-	-	-	-	-	-	-	-	-	-	-	-	-

4. NOTĂRI, PROCESE, INTERDICȚII				
Tipul notării	Tip act	Nr. act / data	Emitent	Identificator entitate asociată
-	-	-	-	-

5. OBSERVAȚII		
Imobil împrejmuit / neîmprejmuit	Imobil contestat / necontestat	Alte observații
Neîmprejmuit		



REGISTRUL CADASTRAL AL IMOBILELOR

ANEXA Nr. 2

UAT Sânpaul
Zonă cooperativizată (Co)

Sector cadastral nr. 131

1. DESCRIEREA IMOBILULUI																
DATE TEREN											DATE CONSTRUCȚII					
Identificator teren	Adresă imobil	Număr cadastral	Nr. CF	Suprafața măsurată	Intravilan / extra.(I/E)	Nr. top.	Nr. tarla	Nr. parcelă	Categorie folosință	Suprafață parcelă	Identificator construcție	Cod grupă destinație	Suprafața construită	Nr. niveluri	Nr. CF	Constr. cu acte (DA/NU)
4925	Extravilan, UAT. Sânpaul, Jud. Cluj; (Tarla: 57, Parcela: -)			2900	E		57		F	2900						

2. PROPRIETATEA / POSESIA													
Titularul dreptului / posesiei			Proprietar=1 / Posesor=0	Data nașterii / CUI	Domiciliu / Sediu	Cota parte	Identificator entitate asociată	Cotă parte teren UI	Mod de dobândire	Act juridic			Obs. privitoare la proprietar
Nume / Denumire	Inițiala tatălui	Prenume								Tip act	Nr. act / data	Emitent	
UAT SÂNPAUL			1	4546987	Loc. Sânpaul, UAT. Sânpaul, Jud. Cluj	1/1	4925		Lege	act normativ	7 / 13.03.1996	PARLAMENTUL ROMÂNIEI	Proprietar neidentificat. PROPRIETAR NEIDENTIFICAT

3. SARCINI / DEZMEMBRĂMINTE												
Titular			Data nașterii / CUI	Domiciliu / Sediu	Tipul sarcinii sau al dezmembrămintelor dreptului de proprietate	Cota parte	Identificator entitate asociată	Act juridic			Valoare ipotecă	Tip monedă
Nume / Denumire	Inițiala tatălui	Prenume						Tip act	Nr. act / data	Emitent		
-	-	-	-	-	-	-	-	-	-	-	-	-

4. NOTĂRI, PROCESE, INTERDICȚII				
Tipul notării	Tip act	Nr. act / data	Emitent	Identificator entitate asociată
-	-	-	-	-

5. OBSERVAȚII		
Imobil împrejmuit / neîmprejmuit	Imobil contestat / necontestat	Alte observații
Neîmprejmuit		



REGISTRUL CADASTRAL AL IMOBILELOR

ANEXA Nr. 2

UAT Sânpaul
Zonă cooperativizată (Co)

Sector cadastral nr. 131

1. DESCRIEREA IMOBILULUI																
DATE TEREN											DATE CONSTRUCȚII					
Identificator teren	Adresă imobil	Număr cadastral	Nr. CF	Suprafața măsurată	Intravilan / extra.(I/E)	Nr. top.	Nr. tarla	Nr. parcelă	Categorie folosință	Suprafață parcelă	Identificator construcție	Cod grupă destinație	Suprafața construită	Nr. niveluri	Nr. CF	Constr. cu acte (DA/NU)
4926	Extravilan, UAT. Sânpaul, Jud. Cluj; (Tarla: 58, Parcela: 18/1)			900	E		58	18/1	F	900						

2. PROPRIETATEA / POSESIA													
Titularul dreptului / posesiei			Proprietar=1 / Posesor=0	Data nașterii / CUI	Domiciliu / Sediu	Cota parte	Identificator entitate asociată	Cotă parte teren UI	Mod de dobândire	Act juridic			Obs. privitoare la proprietar
Nume / Denumire	Inițiala tatălui	Prenume								Tip act	Nr. act / data	Emitent	
TOFAN		COSMINA-MONICA	1	13.02.1975	Loc. Cluj-Napoca, Str. MORICZ ZSIGMOND, Nr.3, UAT. Cluj-Napoca, Jud. Cluj	1/3	4926		Succesiune	act notarial	45 / 08.05.2015	BNP REPEDE ILEANA	
TAMAȘ		CORINA-DIANA	1	10.05.1970	Loc. Cluj-Napoca, Str. PETRU CREȚIA, Nr.6, UAT. Cluj-Napoca, Jud. Cluj	1/3	4926		Succesiune	act notarial	45 / 08.05.2015	BNP REPEDE ILEANA	
DEJEU	GH	SERGIU-RĂZVAN	1		Loc. Cluj-Napoca, UAT. Cluj-Napoca, Jud. Cluj	1/3	4926		Succesiune	act notarial	45 / 08.05.2015	BNP REPEDE ILEANA	

3. SARCINI / DEZMEMBRĂMINTE												
Titular			Data nașterii / CUI	Domiciliu / Sediu	Tipul sarcinii sau al dezmembrămintelor dreptului de proprietate	Cota parte	Identificator entitate asociată	Act juridic			Valoare ipotecă	Tip monedă
Nume / Denumire	Inițiala tatălui	Prenume						Tip act	Nr. act / data	Emitent		
-	-	-	-	-	-	-	-	-	-	-	-	-

4. NOTĂRI, PROCESE, INTERDICȚII				
Tipul notării	Tip act	Nr. act / data	Emitent	Identificator entitate asociată
-	-	-	-	-

5. OBSERVAȚII		
Imobil împrejmuit / neîmprejmuit	Imobil contestat / necontestat	Alte observații
Neîmprejmuit		



REGISTRUL CADASTRAL AL IMOBILELOR

ANEXA Nr. 2

UAT Sânpaul
Zonă cooperativizată (Co)

Sector cadastral nr. 131

1. DESCRIEREA IMOBILULUI																
DATE TEREN											DATE CONSTRUCȚII					
Identificator teren	Adresă imobil	Număr cadastral	Nr. CF	Suprafața măsurată	Intravilan / extra.(I/E)	Nr. top.	Nr. tarla	Nr. parcelă	Categorie folosință	Suprafață parcelă	Identificator construcție	Cod grupă destinație	Suprafața construită	Nr. niveluri	Nr. CF	Constr. cu acte (DA/NU)
4927	Extravilan, UAT. Sânpaul, Jud. Cluj; (Tarla: 58, Parcela: 18)			1300	E		58	18	A	1300						

2. PROPRIETATEA / POSESIA													
Titularul dreptului / posesiei			Proprietar=1 / Posesor=0	Data nașterii / CUI	Domiciliu / Sediu	Cota parte	Identificator entitate asociată	Cotă parte teren UI	Mod de dobândire	Act juridic			Obs. privitoare la proprietar
Nume / Denumire	Inițiala tatălui	Prenume								Tip act	Nr. act / data	Emitent	
TOFAN		COSMINA-MONICA	1	13.02.1975	Loc. Cluj-Napoca, Str. MORICZ ZSIGMOND, Nr.3, UAT. Cluj-Napoca, Jud. Cluj	1/3	4927		Succesiune	act notarial	45 / 08.05.2015	BNP REPEDE ILEANA	
TAMAȘ		CORINA-DIANA	1	10.05.1970	Loc. Cluj-Napoca, Str. PETRU CREȚIA, Nr.6, UAT. Cluj-Napoca, Jud. Cluj	1/3	4927		Succesiune	act notarial	45 / 08.05.2015	BNP REPEDE ILEANA	
DEJEU		SERGIU-RĂZVAN	1		Viena-Austria	1/3	4927		Succesiune	act notarial	45 / 08.05.2015	BNP REPEDE ILEANA	

3. SARCINI / DEZMEMBRĂMINTE												
Titular			Data nașterii / CUI	Domiciliu / Sediu	Tipul sarcinii sau al dezmembrămintelor dreptului de proprietate	Cota parte	Identificator entitate asociată	Act juridic			Valoare ipotecă	Tip monedă
Nume / Denumire	Inițiala tatălui	Prenume						Tip act	Nr. act / data	Emitent		
-	-	-	-	-	-	-	-	-	-	-	-	-

4. NOTĂRI, PROCESE, INTERDICȚII				
Tipul notării	Tip act	Nr. act / data	Emitent	Identificator entitate asociată
-	-	-	-	-

5. OBSERVAȚII		
Imobil împrejmuit / neîmprejmuit	Imobil contestat / necontestat	Alte observații
Neîmprejmuit		



REGISTRUL CADASTRAL AL IMOBILELOR

ANEXA Nr. 2

UAT Sânpaul
Zonă cooperativizată (Co)

Sector cadastral nr. 131

1. DESCRIEREA IMOBILULUI																
DATE TEREN											DATE CONSTRUCȚII					
Identificator teren	Adresă imobil	Număr cadastral	Nr. CF	Suprafața măsurată	Intravilan / extra.(I/E)	Nr. top.	Nr. tarla	Nr. parcelă	Categorie folosință	Suprafață parcelă	Identificator construcție	Cod grupă destinație	Suprafața construită	Nr. niveluri	Nr. CF	Constr. cu acte (DA/NU)
4928	Extravilan, UAT. Sânpaul, Jud. Cluj; (Tarla: 58, Parcela: 17)			1800	E		58	17	A	1800						

2. PROPRIETATEA / POSESIA															
Titularul dreptului / posesiei			Proprietar=1 / Posesor=0	Data nașterii / CUI	Domiciliu / Sediu	Cota parte	Identificator entitate asociată	Cotă parte teren UI	Mod de dobândire	Act juridic			Obs. privitoare la proprietar		
Nume / Denumire	Inițiala tatălui	Prenume								Tip act	Nr. act / data	Emitent			
CHIOREAN		CRISTINEL-SORIN	1	23.02.1974	Loc. Baci, Str. TRANSILVANIEI, Nr.197, UAT. Baci, Jud. Cluj	1/1	4928		Convenție	act notarial	341 / 13.02.2020	BNP JUCAN-ANDRIE Ș MARIANA-GEORGIANA			

3. SARCINI / DEZMEMBRĂMINTE															
Titular			Data nașterii / CUI	Domiciliu / Sediu	Tipul sarcinii sau al dezmembrămintelor dreptului de proprietate	Cota parte	Identificator entitate asociată	Act juridic			Valoare ipotecă	Tip monedă			
Nume / Denumire	Inițiala tatălui	Prenume						Tip act	Nr. act / data	Emitent					
-	-	-	-	-	-	-	-	-	-	-	-	-	-		

4. NOTĂRI, PROCESE, INTERDICȚII															
Tipul notării						Tip act		Nr. act/ data		Emitent		Identificator entitate asociată			
-						-		-		-		-			

5. OBSERVAȚII															
Imobil împrejmuit/ neîmprejmuit				Imobil contestat/ necontestat				Alte observații							
Neîmprejmuit															



REGISTRUL CADASTRAL AL IMOBILELOR

ANEXA Nr. 2

UAT Sânpaul
Zonă cooperativizată (Co)

Sector cadastral nr. 131

1. DESCRIEREA IMOBILULUI																
DATE TEREN											DATE CONSTRUCȚII					
Identificator teren	Adresă imobil	Număr cadastral	Nr. CF	Suprafața măsurată	Intravilan / extra.(I/E)	Nr. top.	Nr. tarla	Nr. parcelă	Categorie folosință	Suprafață parcelă	Identificator construcție	Cod grupă destinație	Suprafața construită	Nr. niveluri	Nr. CF	Constr. cu acte (DA/NU)
4929	Extravilan, UAT. Sânpaul, Jud. Cluj; (Tarla: 58, Parcela: 16)			1000	E		58	16	A	1000						

2. PROPRIETATEA / POSESIA													
Titularul dreptului / posesiei			Proprietar=1 / Posesor=0	Data nașterii / CUI	Domiciliu / Sediu	Cota parte	Identificator entitate asociată	Cotă parte teren UI	Mod de dobândire	Act juridic			Obs. privitoare la proprietar
Nume / Denumire	Inițiala tatălui	Prenume								Tip act	Nr. act / data	Emitent	
POP	I	GHEORGHE	1		Loc. Sardu, UAT. Sânpaul, Jud. Cluj	1/1	4929		Reconstituire	act administrativ	26198/831 / 14.07.1997	CJPSPAT CLUJ	

3. SARCINI / DEZMEMBRĂMINTE												
Titular			Data nașterii / CUI	Domiciliu / Sediu	Tipul sarcinii sau al dezmembrămintelor dreptului de proprietate	Cota parte	Identificator entitate asociată	Act juridic			Valoare ipotecă	Tip monedă
Nume / Denumire	Inițiala tatălui	Prenume						Tip act	Nr. act / data	Emitent		
-	-	-	-	-	-	-	-	-	-	-	-	-

4. NOTĂRI, PROCESE, INTERDICȚII				
Tipul notării	Tip act	Nr. act / data	Emitent	Identificator entitate asociată
-	-	-	-	-

5. OBSERVAȚII		
Imobil împrejmuit / neîmprejmuit	Imobil contestat / necontestat	Alte observații
Neîmprejmuit		



REGISTRUL CADASTRAL AL IMOBILELOR

ANEXA Nr. 2

UAT Sânpaul
Zonă cooperativizată (Co)

Sector cadastral nr. 131

1. DESCRIEREA IMOBILULUI																
DATE TEREN											DATE CONSTRUCȚII					
Identificator teren	Adresă imobil	Număr cadastral	Nr. CF	Suprafața măsurată	Intravilan / extra.(I/E)	Nr. top.	Nr. tarla	Nr. parcelă	Categorie folosință	Suprafață parcelă	Identificator construcție	Cod grupă destinație	Suprafața construită	Nr. niveluri	Nr. CF	Constr. cu acte (DA/NU)
4930	Extravilan, UAT. Sânpaul, Jud. Cluj; (Tarla: 58, Parcela: 15)			2500	E		58	15	A	2500						

2. PROPRIETATEA / POSESIA													
Titularul dreptului / posesiei			Proprietar=1 / Posesor=0	Data nașterii / CUI	Domiciliu / Sediu	Cota parte	Identificator entitate asociată	Cotă parte teren UI	Mod de dobândire	Act juridic			Obs. privitoare la proprietar
Nume / Denumire	Inițiala tatălui	Prenume								Tip act	Nr. act / data	Emitent	
O ȘORHEAN	I	IOAN	1		Loc. Sardu, UAT. Sânpaul, Jud. Cluj	1/1	4930		Reconstituire	act administrativ	28067/1167 / 19.02.1998	CJPSPAT CLUJ	

3. SARCINI / DEZMEMBRĂMINTE												
Titular			Data nașterii / CUI	Domiciliu / Sediu	Tipul sarcinii sau al dezmembrămintelor dreptului de proprietate	Cota parte	Identificator entitate asociată	Act juridic			Valoare ipotecă	Tip monedă
Nume / Denumire	Inițiala tatălui	Prenume						Tip act	Nr. act / data	Emitent		
-	-	-	-	-	-	-	-	-	-	-	-	-

4. NOTĂRI, PROCESE, INTERDICȚII										
Tipul notării						Tip act	Nr. act / data	Emitent		Identificator entitate asociată
se notează posesia faptică in favoarea lui - CĂLDARE FELICIA						act administrativ	3329 / 27.10.2022	PRIMĂRIA COMUNEI SÂNPAIL		4930

5. OBSERVAȚII										
Imobil împrejmuit / neîmprejmuit			Imobil contestat / necontestat				Alte observații			
Neîmprejmuit										



REGISTRUL CADASTRAL AL IMOBILELOR

ANEXA Nr. 2

UAT Sânpaul
Zonă cooperativizată (Co)

Sector cadastral nr. 131

1. DESCRIEREA IMOBILULUI																
DATE TEREN											DATE CONSTRUCȚII					
Identificator teren	Adresă imobil	Număr cadastral	Nr. CF	Suprafața măsurată	Intravilan / extra.(I/E)	Nr. top.	Nr. tarla	Nr. parcelă	Categorie folosință	Suprafață parcelă	Identificator construcție	Cod grupă destinație	Suprafața construită	Nr. niveluri	Nr. CF	Constr. cu acte (DA/NU)
4931	Extravilan, UAT. Sânpaul, Jud. Cluj; (Tarla: 57, Parcela: -)			2900	E		57		F	2900						

2. PROPRIETATEA / POSESIA													
Titularul dreptului / posesiei			Proprietar=1 / Posesor=0	Data nașterii / CUI	Domiciliu / Sediul	Cota parte	Identificator entitate asociată	Cotă parte teren UI	Mod de dobândire	Act juridic			Obs. privitoare la proprietar
Nume / Denumire	Inițiala tatălui	Prenume								Tip act	Nr. act / data	Emitent	
UAT SÂNPAUL			1	4546987	Loc. Sânpaul, UAT. Sânpaul, Jud. Cluj	1/1	4931		Lege	act normativ	7 / 13.03.1996	PARLAMENTUL ROMÂNIEI	Proprietar neidentificat. PROPRIETAR NEIDENTIFICAT

3. SARCINI / DEZMEMBRĂMINTE												
Titular			Data nașterii / CUI	Domiciliu / Sediul	Tipul sarcinii sau al dezmembrămintelor dreptului de proprietate	Cota parte	Identificator entitate asociată	Act juridic			Valoare ipotecă	Tip monedă
Nume / Denumire	Inițiala tatălui	Prenume						Tip act	Nr. act / data	Emitent		
-	-	-	-	-	-	-	-	-	-	-	-	-

4. NOTĂRI, PROCESE, INTERDICȚII				
Tipul notării	Tip act	Nr. act / data	Emitent	Identificator entitate asociată
-	-	-	-	-

5. OBSERVAȚII		
Imobil împrejmuit / neîmprejmuit	Imobil contestat / necontestat	Alte observații
Neîmprejmuit		



REGISTRUL CADASTRAL AL IMOBILELOR

ANEXA Nr. 2

UAT Sânpaul
Zonă cooperativizată (Co)

Sector cadastral nr. 131

1. DESCRIEREA IMOBILULUI																
DATE TEREN											DATE CONSTRUCȚII					
Identificator teren	Adresă imobil	Număr cadastral	Nr. CF	Suprafața măsurată	Intravilan / extra.(I/E)	Nr. top.	Nr. tarla	Nr. parcelă	Categorie folosință	Suprafață parcelă	Identificator construcție	Cod grupă destinație	Suprafața construită	Nr. niveluri	Nr. CF	Constr. cu acte (DA/NU)
4932	Extravilan, UAT. Sânpaul, Jud. Cluj; (Tarla: 58, Parcela: 14)			2200	E		58	14	A	2200						

2. PROPRIETATEA / POSESIA													
Titularul dreptului / posesiei			Proprietar=1 / Posesor=0	Data nașterii / CUI	Domiciliu / Sediul	Cota parte	Identificator entitate asociată	Cotă parte teren UI	Mod de dobândire	Act juridic			Obs. privitoare la proprietar
Nume / Denumire	Inițiala tatălui	Prenume								Tip act	Nr. act / data	Emitent	
O ȘORHEAN		GHEORGHE	1	20.05.1938	Loc. Sardu, Nr.206, UAT. Sânpaul, Jud. Cluj	1/1	4932		Reconstituire	act administrativ	27612/1023 / 15.10.1997	CJPSDPAT CLUJ	

3. SARCINI / DEZMEMBRĂMINTE													
Titular			Data nașterii / CUI	Domiciliu / Sediul	Tipul sarcinii sau al dezmembrămintelor dreptului de proprietate	Cota parte	Identificator entitate asociată	Act juridic			Valoare ipotecă	Tip monedă	
Nume / Denumire	Inițiala tatălui	Prenume						Tip act	Nr. act / data	Emitent			
-	-	-	-	-	-	-	-	-	-	-	-	-	-

4. NOTĂRI, PROCESE, INTERDICȚII				
Tipul notării	Tip act	Nr. act / data	Emitent	Identificator entitate asociată
-	-	-	-	-

5. OBSERVAȚII		
Imobil împrejmuit / neîmprejmuit	Imobil contestat / necontestat	Alte observații
Neîmprejmuit		



REGISTRUL CADASTRAL AL IMOBILELOR

ANEXA Nr. 2

UAT Sânpaul
Zonă cooperativizată (Co)

Sector cadastral nr. 131

1. DESCRIEREA IMOBILULUI																
DATE TEREN											DATE CONSTRUCȚII					
Identificator teren	Adresă imobil	Număr cadastral	Nr. CF	Suprafața măsurată	Intravilan / extra.(I/E)	Nr. top.	Nr. tarla	Nr. parcelă	Categorie folosință	Suprafață parcelă	Identificator construcție	Cod grupă destinație	Suprafața construită	Nr. niveluri	Nr. CF	Constr. cu acte (DA/NU)
4933	Extravilan, UAT. Sânpaul, Jud. Cluj; (Tarla: 57, Parcela: 112/1)			2900	E		57	112/1	A	2900						

2. PROPRIETATEA / POSESIA													
Titularul dreptului / posesiei			Proprietar=1 / Posesor=0	Data nașterii / CUI	Domiciliu / Sediul	Cota parte	Identificator entitate asociată	Cotă parte teren UI	Mod de dobândire	Act juridic			Obs. privitoare la proprietar
Nume / Denumire	Inițiala tatălui	Prenume								Tip act	Nr. act / data	Emitent	
O ȘORHEAN		GHEORGHE	1	20.05.1938	Loc. Sardu, Nr.206, UAT. Sânpaul, Jud. Cluj	1/1	4933		Reconstituire	act administrativ	27612/1023 / 15.10.1997	CJPSPAT CLUJ	

3. SARCINI / DEZMEMBRĂMINTE												
Titular			Data nașterii / CUI	Domiciliu / Sediul	Tipul sarcinii sau al dezmembrămintelor dreptului de proprietate	Cota parte	Identificator entitate asociată	Act juridic			Valoare ipotecă	Tip monedă
Nume / Denumire	Inițiala tatălui	Prenume						Tip act	Nr. act / data	Emitent		
-	-	-	-	-	-	-	-	-	-	-	-	-

4. NOTĂRI, PROCESE, INTERDICȚII				
Tipul notării	Tip act	Nr. act / data	Emitent	Identificator entitate asociată
-	-	-	-	-

5. OBSERVAȚII		
Imobil împrejmuit / neîmprejmuit	Imobil contestat / necontestat	Alte observații
Neîmprejmuit		



REGISTRUL CADASTRAL AL IMOBILELOR

ANEXA Nr. 2

UAT Sânpaul
Zonă cooperativizată (Co)

Sector cadastral nr. 131

1. DESCRIEREA IMOBILULUI																
DATE TEREN											DATE CONSTRUCȚII					
Identificator teren	Adresă imobil	Număr cadastral	Nr. CF	Suprafața măsurată	Intravilan / extra.(I/E)	Nr. top.	Nr. tarla	Nr. parcelă	Categorie folosință	Suprafață parcelă	Identificator construcție	Cod grupă destinație	Suprafața construită	Nr. niveluri	Nr. CF	Constr. cu acte (DA/NU)
4934	Extravilan, UAT. Sânpaul, Jud. Cluj; (Tarla: 57, Parcela: 112/2)			5000	E		57	112/2	A	5000						

2. PROPRIETATEA / POSESIA													
Titularul dreptului / posesiei			Proprietar=1 / Posesor=0	Data nașterii / CUI	Domiciliu / Sediu	Cota parte	Identificator entitate asociată	Cotă parte teren UI	Mod de dobândire	Act juridic			Obs. privitoare la proprietar
Nume / Denumire	Inițiala tatălui	Prenume								Tip act	Nr. act / data	Emitent	
GÎRBO		LUMINIȚA-OLIMPIA	1	17.02.1966	Loc. Cluj-Napoca, Al. BRATEȘ, Nr.3, Bl.D3, Sc.2, Ap.12, UAT. Cluj-Napoca, Jud. Cluj	1/2	4934		Convenție	act notarial	609 / 06.04.2005	BNP VIȘAN IOANA ALMIRA	
POP		MONICA - EUGENIA	1	11.01.1960	Loc. Cluj-Napoca, Str. GOVORA, Nr.62, UAT. Cluj-Napoca, Jud. Cluj	1/2	4934		Convenție	act notarial	609 / 06.04.2005	BNP VIȘAN IOANA ALMIRA	

3. SARCINI / DEZMEMBRĂMINTE												
Titular			Data nașterii / CUI	Domiciliu / Sediu	Tipul sarcinii sau al dezmembrămintelor dreptului de proprietate	Cota parte	Identificator entitate asociată	Act juridic			Valoare ipotecă	Tip monedă
Nume / Denumire	Inițiala tatălui	Prenume						Tip act	Nr. act / data	Emitent		
-	-	-	-	-	-	-	-	-	-	-	-	-

4. NOTĂRI, PROCESE, INTERDICȚII				
Tipul notării	Tip act	Nr. act/ data	Emitent	Identificator entitate asociată
-	-	-	-	-

5. OBSERVAȚII		
Imobil împrejmuit/ neîmprejmuit	Imobil contestat/ necontestat	Alte observații
Neîmprejmuit		



REGISTRUL CADASTRAL AL IMOBILELOR

ANEXA Nr. 2

UAT Sânpaul
Zonă cooperativizată (Co)

Sector cadastral nr. 131

1. DESCRIEREA IMOBILULUI																
DATE TEREN											DATE CONSTRUCȚII					
Identificator teren	Adresă imobil	Număr cadastral	Nr. CF	Suprafața măsurată	Intravilan / extra.(I/E)	Nr. top.	Nr. tarla	Nr. parcelă	Categorie folosință	Suprafață parcelă	Identificator construcție	Cod grupă destinație	Suprafața construită	Nr. niveluri	Nr. CF	Constr. cu acte (DA/NU)
4935	Extravilan, UAT. Sânpaul, Jud. Cluj; (Tarla: 58, Parcela: 13)			5800	E		58	13	A	5800						

2. PROPRIETATEA / POSESIA															
Titularul dreptului / posesiei			Proprietar=1 / Posesor=0	Data nașterii / CUI	Domiciliu / Sediu	Cota parte	Identificator entitate asociată	Cotă parte teren UI	Mod de dobândire	Act juridic			Obs. privitoare la proprietar		
Nume / Denumire	Inițiala tatălui	Prenume								Tip act	Nr. act / data	Emitent			
CHIOREAN		CRISTINEL-SORIN	1	23.02.1974	Loc. Baci, Str. TRANSILVANIEI, Nr.197, UAT. Baci, Jud. Cluj	1/1	4935		Convenție	act notarial	341 / 13.02.2020	BNP JUCAN-ANDRIE Ș MARIANA-GEORGIANA			

3. SARCINI / DEZMEMBRĂMINTE															
Titular			Data nașterii / CUI	Domiciliu / Sediu	Tipul sarcinii sau al dezmembrămintelor dreptului de proprietate	Cota parte	Identificator entitate asociată	Act juridic			Valoare ipotecă	Tip monedă			
Nume / Denumire	Inițiala tatălui	Prenume						Tip act	Nr. act / data	Emitent					
-	-	-	-	-	-	-	-	-	-	-	-	-	-		

4. NOTĂRI, PROCESE, INTERDICȚII															
Tipul notării						Tip act		Nr. act / data		Emitent			Identificator entitate asociată		
-						-		-		-			-		

5. OBSERVAȚII															
Imobil împrejmuit / neîmprejmuit				Imobil contestat / necontestat				Alte observații							
Neîmprejmuit															



REGISTRUL CADASTRAL AL IMOBILELOR

ANEXA Nr. 2

UAT Sânpaul
Zonă cooperativizată (Co)

Sector cadastral nr. 131

1. DESCRIEREA IMOBILULUI																
DATE TEREN											DATE CONSTRUCȚII					
Identificator teren	Adresă imobil	Număr cadastral	Nr. CF	Suprafața măsurată	Intravilan / extra.(I/E)	Nr. top.	Nr. tarla	Nr. parcelă	Categorie folosință	Suprafață parcelă	Identificator construcție	Cod grupă destinație	Suprafața construită	Nr. niveluri	Nr. CF	Constr. cu acte (DA/NU)
4936	Extravilan, UAT. Sânpaul, Jud. Cluj; (Tarla: 57, Parcela: 114/1)			8000	E		57	114/1	A	8000						

2. PROPRIETATEA / POSESIA													
Titularul dreptului / posesiei			Proprietar=1 / Posesor=0	Data nașterii / CUI	Domiciliu / Sediu	Cota parte	Identificator entitate asociată	Cotă parte teren UI	Mod de dobândire	Act juridic			Obs. privitoare la proprietar
Nume / Denumire	Inițiala tatălui	Prenume								Tip act	Nr. act / data	Emitent	
POP	I	VASILE	1		Loc. Sardu, UAT. Sânpaul, Jud. Cluj	1/1	4936		Reconstituire	act administrativ	28072/991 / 21.08.1997	CJPSPAT CLUJ	

3. SARCINI / DEZMEMBRĂMINTE												
Titular			Data nașterii / CUI	Domiciliu / Sediu	Tipul sarcinii sau al dezmembrămintelor dreptului de proprietate	Cota parte	Identificator entitate asociată	Act juridic			Valoare ipotecă	Tip monedă
Nume / Denumire	Inițiala tatălui	Prenume						Tip act	Nr. act / data	Emitent		
-	-	-	-	-	-	-	-	-	-	-	-	-

4. NOTĂRI, PROCESE, INTERDICȚII										
Tipul notării						Tip act	Nr. act / data	Emitent		Identificator entitate asociată
se notează posesia faptică în favoarea lui - POP FLORICA						act administrativ	3329 / 27.10.2022	PRIMĂRIA COMUNEI SÂNPAUL		4936

5. OBSERVAȚII										
Imobil împrejmuit / neîmprejmuit			Imobil contestat / necontestat				Alte observații			
Neîmprejmuit										



REGISTRUL CADASTRAL AL IMOBILELOR

ANEXA Nr. 2

UAT Sânpaul
Zonă cooperativizată (Co)

Sector cadastral nr. 131

1. DESCRIEREA IMOBILULUI																
DATE TEREN											DATE CONSTRUCȚII					
Identificator teren	Adresă imobil	Număr cadastral	Nr. CF	Suprafața măsurată	Intravilan / extra.(I/E)	Nr. top.	Nr. tarla	Nr. parcelă	Categorie folosință	Suprafață parcelă	Identificator construcție	Cod grupă destinație	Suprafața construită	Nr. niveluri	Nr. CF	Constr. cu acte (DA/NU)
4937	Extravilan, UAT. Sânpaul, Jud. Cluj; (Tarla: 57, Parcela: 114/2)			2300	E		57	114/2	N	2300						

2. PROPRIETATEA / POSESIA													
Titularul dreptului / posesiei			Proprietar=1 / Posesor=0	Data nașterii / CUI	Domiciliu / Sediul	Cota parte	Identificator entitate asociată	Cotă parte teren UI	Mod de dobândire	Act juridic			Obs. privitoare la proprietar
Nume / Denumire	Inițiala tatălui	Prenume								Tip act	Nr. act / data	Emitent	
POP	I	VASILE	1		Loc. Sardu, UAT. Sânpaul, Jud. Cluj	1/1	4937		Reconstituire	act administrativ	28072/991 / 21.08.1997	CJPSPAT CLUJ	

3. SARCINI / DEZMEMBRĂMINTE												
Titular			Data nașterii / CUI	Domiciliu / Sediul	Tipul sarcinii sau al dezmembrămintelor dreptului de proprietate	Cota parte	Identificator entitate asociată	Act juridic			Valoare ipotecă	Tip monedă
Nume / Denumire	Inițiala tatălui	Prenume						Tip act	Nr. act / data	Emitent		
-	-	-	-	-	-	-	-	-	-	-	-	-

4. NOTĂRI, PROCESE, INTERDICȚII				
Tipul notării	Tip act	Nr. act / data	Emitent	Identificator entitate asociată
-	-	-	-	-

5. OBSERVAȚII		
Imobil împrejmuit / neîmprejmuit	Imobil contestat / necontestat	Alte observații
Neîmprejmuit		



REGISTRUL CADASTRAL AL IMOBILELOR

ANEXA Nr. 2

UAT Sânpaul
Zonă cooperativizată (Co)

Sector cadastral nr. 131

1. DESCRIEREA IMOBILULUI																
DATE TEREN											DATE CONSTRUCȚII					
Identificator teren	Adresă imobil	Număr cadastral	Nr. CF	Suprafața măsurată	Intravilan / extra.(I/E)	Nr. top.	Nr. tarla	Nr. parcelă	Categorie folosință	Suprafață parcelă	Identificator construcție	Cod grupă destinație	Suprafața construită	Nr. niveluri	Nr. CF	Constr. cu acte (DA/NU)
4938	Extravilan, UAT. Sânpaul, Jud. Cluj; (Tarla: 57, Parcela: 116)			2000	E		57	116	A	2000						

2. PROPRIETATEA / POSESIA													
Titularul dreptului / posesiei			Proprietar=1 / Posesor=0	Data nașterii / CUI	Domiciliu / Sediu	Cota parte	Identificator entitate asociată	Cotă parte teren UI	Mod de dobândire	Act juridic			Obs. privitoare la proprietar
Nume / Denumire	Inițiala tatălui	Prenume								Tip act	Nr. act / data	Emitent	
MESARO Ș		DORINA	1	05.12.1955	Loc. Sardu, Nr.73, UAT. Sânpaul, Jud. Cluj	1/1	4938		Convenție	act notarial	36 / 17.03.2022	BNP POP SERGIU-MIRCEA	

3. SARCINI / DEZMEMBRĂMINTE												
Titular			Data nașterii / CUI	Domiciliu / Sediu	Tipul sarcinii sau al dezmembrămintelor dreptului de proprietate	Cota parte	Identificator entitate asociată	Act juridic			Valoare ipotecă	Tip monedă
Nume / Denumire	Inițiala tatălui	Prenume						Tip act	Nr. act / data	Emitent		
-	-	-	-	-	-	-	-	-	-	-	-	-

4. NOTĂRI, PROCESE, INTERDICȚII				
Tipul notării	Tip act	Nr. act / data	Emitent	Identificator entitate asociată
-	-	-	-	-

5. OBSERVAȚII		
Imobil împrejmuit / neîmprejmuit	Imobil contestat / necontestat	Alte observații
Neîmprejmuit		



REGISTRUL CADASTRAL AL IMOBILELOR

ANEXA Nr. 2

UAT Sânpaul
Zonă cooperativizată (Co)

Sector cadastral nr. 131

1. DESCRIEREA IMOBILULUI																
DATE TEREN											DATE CONSTRUCȚII					
Identificator teren	Adresă imobil	Număr cadastral	Nr. CF	Suprafața măsurată	Intravilan / extra.(I/E)	Nr. top.	Nr. tarla	Nr. parcelă	Categorie folosință	Suprafață parcelă	Identificator construcție	Cod grupă destinație	Suprafața construită	Nr. niveluri	Nr. CF	Constr. cu acte (DA/NU)
4939	Extravilan, UAT. Sânpaul, Jud. Cluj; (Tarla: 58, Parcela: 12)			2000	E		58	12	A	2000						

2. PROPRIETATEA / POSESIA													
Titularul dreptului / posesiei			Proprietar=1 / Posesor=0	Data nașterii / CUI	Domiciliu / Sediul	Cota parte	Identificator entitate asociată	Cotă parte teren UI	Mod de dobândire	Act juridic			Obs. privitoare la proprietar
Nume / Denumire	Inițiala tatălui	Prenume								Tip act	Nr. act / data	Emitent	
CALDARE	GH	GHEORGHE	1		Loc. Cluj-Napoca, UAT. Cluj-Napoca, Jud. Cluj	1/1	4939		Reconstituire	act administrativ	27970/1295 / 23.04.1998	CJPSDPAT CLUJ	
CALDARE		ANA	1		Loc. Cluj-Napoca, UAT. Cluj-Napoca, Jud. Cluj								

3. SARCINI / DEZMEMBRĂMINTE													
Titular			Data nașterii / CUI	Domiciliu / Sediul	Tipul sarcinii sau al dezmembrămintelor dreptului de proprietate	Cota parte	Identificator entitate asociată	Act juridic			Valoare ipotecă	Tip monedă	
Nume / Denumire	Inițiala tatălui	Prenume						Tip act	Nr. act / data	Emitent			
-	-	-	-	-	-	-	-	-	-	-	-	-	-

4. NOTĂRI, PROCESE, INTERDICȚII				
Tipul notării	Tip act	Nr. act / data	Emitent	Identificator entitate asociată
-	-	-	-	-

5. OBSERVAȚII		
Imobil împrejmuit / neîmprejmuit	Imobil contestat / necontestat	Alte observații
Neîmprejmuit		



REGISTRUL CADASTRAL AL IMOBILELOR

ANEXA Nr. 2

UAT Sânpaul
Zonă cooperativizată (Co)

Sector cadastral nr. 131

1. DESCRIEREA IMOBILULUI																
DATE TEREN											DATE CONSTRUCȚII					
Identificator teren	Adresă imobil	Număr cadastral	Nr. CF	Suprafața măsurată	Intravilan / extra.(I/E)	Nr. top.	Nr. tarla	Nr. parcelă	Categorie folosință	Suprafață parcelă	Identificator construcție	Cod grupă destinație	Suprafața construită	Nr. niveluri	Nr. CF	Constr. cu acte (DA/NU)
4940	Extravilan, UAT. Sânpaul, Jud. Cluj; (Tarla: 57, Parcela: 120)			2900	E		57	120	A	2900						

2. PROPRIETATEA / POSESIA																
Titularul dreptului / posesiei			Proprietar=1 / Posesor=0	Data nașterii / CUI	Domiciliu / Sediu	Cota parte	Identificator entitate asociată	Cotă parte teren UI	Mod de dobândire	Act juridic			Obs. privitoare la proprietar			
Nume / Denumire	Inițiala tatălui	Prenume								Tip act	Nr. act / data	Emitent				
O ȘORHEAN	GH	MARTA	1		Loc. Sardu, UAT. Sânpaul, Jud. Cluj	1/1	4940		Reconstituire	act administrativ	27612/1019 / 14.10.1997	CJPSPAT CLUJ				

3. SARCINI / DEZMEMBRĂMINTE																
Titular			Data nașterii / CUI	Domiciliu / Sediu	Tipul sarcinii sau al dezmembrămintelor dreptului de proprietate	Cota parte	Identificator entitate asociată	Act juridic			Valoare ipotecă	Tip monedă				
Nume / Denumire	Inițiala tatălui	Prenume						Tip act	Nr. act / data	Emitent						
-	-	-	-	-	-	-	-	-	-	-	-	-	-	-	-	-

4. NOTĂRI, PROCESE, INTERDICȚII															
Tipul notării						Tip act		Nr. act / data		Emitent			Identificator entitate asociată		
se notează posesia faptică în favoarea lui - O ȘORHEAN GHEORGHE						act administrativ		3329 / 27.10.2022		PRIMĂRIA COMUNEI SÂNPAUL			4940		

5. OBSERVAȚII															
Imobil împrejmuit / neîmprejmuit				Imobil contestat / necontestat				Alte observații							
Neîmprejmuit															



REGISTRUL CADASTRAL AL IMOBILELOR

ANEXA Nr. 2

UAT Sânpaul
Zonă cooperativizată (Co)

Sector cadastral nr. 131

1. DESCRIEREA IMOBILULUI																
DATE TEREN											DATE CONSTRUCȚII					
Identificator teren	Adresă imobil	Număr cadastral	Nr. CF	Suprafața măsurată	Intravilan / extra.(I/E)	Nr. top.	Nr. tarla	Nr. parcelă	Categorie folosință	Suprafață parcelă	Identificator construcție	Cod grupă destinație	Suprafața construită	Nr. niveluri	Nr. CF	Constr. cu acte (DA/NU)
4941	Extravilan, UAT. Sânpaul, Jud. Cluj; (Tarla: 57, Parcela: -)			6467	E		57		F	6467						

2. PROPRIETATEA / POSESIA													
Titularul dreptului / posesiei			Proprietar=1 / Posesor=0	Data nașterii / CUI	Domiciliu / Sediu	Cota parte	Identificator entitate asociată	Cotă parte teren UI	Mod de dobândire	Act juridic			Obs. privitoare la proprietar
Nume / Denumire	Inițiala tatălui	Prenume								Tip act	Nr. act / data	Emitent	
UAT SÂNPAUL			1	4546987	Loc. Sânpaul, UAT. Sânpaul, Jud. Cluj	1/1	4941		Lege	act normativ	7 / 13.03.1996	PARLAMENTUL ROMÂNIEI	Proprietar neidentificat. PROPRIETAR NEIDENTIFICAT

3. SARCINI / DEZMEMBRĂMINTE												
Titular			Data nașterii / CUI	Domiciliu / Sediu	Tipul sarcinii sau al dezmembrămintelor dreptului de proprietate	Cota parte	Identificator entitate asociată	Act juridic			Valoare ipotecă	Tip monedă
Nume / Denumire	Inițiala tatălui	Prenume						Tip act	Nr. act / data	Emitent		
-	-	-	-	-	-	-	-	-	-	-	-	-

4. NOTĂRI, PROCESE, INTERDICȚII				
Tipul notării	Tip act	Nr. act / data	Emitent	Identificator entitate asociată
-	-	-	-	-

5. OBSERVAȚII		
Imobil împrejmuit / neîmprejmuit	Imobil contestat / necontestat	Alte observații
Neîmprejmuit		



REGISTRUL CADASTRAL AL IMOBILELOR

ANEXA Nr. 2

UAT Sânpaul
Zonă cooperativizată (Co)

Sector cadastral nr. 131

1. DESCRIEREA IMOBILULUI											DATE CONSTRUCȚII					
DATE TEREN											DATE CONSTRUCȚII					
Identificator teren	Adresă imobil	Număr cadastral	Nr. CF	Suprafața măsurată	Intravilan / extra.(I/E)	Nr. top.	Nr. tarla	Nr. parcelă	Categorie folosință	Suprafață parcelă	Identificator construcție	Cod grupă destinație	Suprafața construită	Nr. niveluri	Nr. CF	Constr. cu acte (DA/NU)
4942	Extravilan, UAT. Sânpaul, Jud. Cluj; (Tarla: 58, Parcela: 11)			2000	E		58	11	A	2000						

2. PROPRIETATEA / POSESIA													
Titularul dreptului / posesiei			Proprietar=1 / Posesor=0	Data nașterii / CUI	Domiciliu / Sediu	Cota parte	Identificator entitate asociată	Cotă parte teren UI	Mod de dobândire	Act juridic			Obs. privitoare la proprietar
Nume / Denumire	Inițiala tatălui	Prenume								Tip act	Nr. act / data	Emitent	
FELECAN		EMILEA-MARIA	1	06.01.1965	Loc. Cluj-Napoca, Str. LUNII, Nr.26, Bl.L1, Ap.7, UAT. Cluj-Napoca, Jud. Cluj	1/2	4942		Succesiune	act notarial	74 / 22.10.2015	BNP DOBRE ION	
TONEA		ANCA-ALINA	1	20.10.1975	Loc. Reghin, Str. PICTOR NICOLAE GRIGORESCU, Nr.2, UAT. Reghin, Jud. Mureș	1/2	4942		Succesiune	act notarial	74 / 22.10.2015	BNP DOBRE ION	

3. SARCINI / DEZMEMBRĂMINTE													
Titular			Data nașterii / CUI	Domiciliu / Sediu	Tipul sarcinii sau al dezmembrămintelor dreptului de proprietate	Cota parte	Identificator entitate asociată	Act juridic			Valoare ipotecă	Tip monedă	
Nume / Denumire	Inițiala tatălui	Prenume						Tip act	Nr. act / data	Emitent			
-	-	-	-	-	-	-	-	-	-	-	-	-	-

4. NOTĂRI, PROCESE, INTERDICȚII				
Tipul notării	Tip act	Nr. act / data	Emitent	Identificator entitate asociată
-	-	-	-	-

5. OBSERVAȚII		
Imobil împrejmuit/ neîmprejmuit	Imobil contestat/ necontestat	Alte observații
Neîmprejmuit		



REGISTRUL CADASTRAL AL IMOBILELOR

ANEXA Nr. 2

UAT Sânpaul
Zonă cooperativizată (Co)

Sector cadastral nr. 131

1. DESCRIEREA IMOBILULUI																
DATE TEREN											DATE CONSTRUCȚII					
Identificator teren	Adresă imobil	Număr cadastral	Nr. CF	Suprafața măsurată	Intravilan / extra.(I/E)	Nr. top.	Nr. tarla	Nr. parcelă	Categorie folosință	Suprafață parcelă	Identificator construcție	Cod grupă destinație	Suprafața construită	Nr. niveluri	Nr. CF	Constr. cu acte (DA/NU)
4943	Extravilan, UAT. Sânpaul, Jud. Cluj; (Tarla: 57, Parcela: 121)			4300	E		57	121	A	4300						

2. PROPRIETATEA / POSESIA													
Titularul dreptului / posesiei			Proprietar=1 / Posesor=0	Data nașterii / CUI	Domiciliu / Sediu	Cota parte	Identificator entitate asociată	Cotă parte teren UI	Mod de dobândire	Act juridic			Obs. privitoare la proprietar
Nume / Denumire	Inițiala tatălui	Prenume								Tip act	Nr. act / data	Emitent	
O ȘORHEAN		VASILE	1		Loc. Baciou, Al. TRANDAFIRILOR, Nr.6, Bl.B, UAT. Baciou, Jud. Cluj	1/3	4943		Succesiune	act notarial	52 / 01.04.2016	BUDIU ALINA DORINA	
PASCU		RODICA	1		Loc. Cluj-Napoca, Str. POET GRIGORE ALEXANDRESCU, Nr.33, Ap.47, UAT. Cluj-Napoca, Jud. Cluj	1/3	4943		Succesiune	act notarial	52 / 01.04.2016	BUDIU ALINA DORINA	
O ȘORHEAN		MARIN	1	01.12.1971	Loc. Baciou, Al. TRANDAFIRILOR, Nr.5, Bl.1, Ap.2, UAT. Baciou, Jud. Cluj	1/3	4943		Succesiune	act notarial	52 / 01.04.2016	BUDIU ALINA DORINA	

3. SARCINI / DEZMEMBRĂMINTE												
Titular			Data nașterii / CUI	Domiciliu / Sediu	Tipul sarcinii sau al dezmembrămintelor dreptului de proprietate	Cota parte	Identificator entitate asociată	Act juridic			Valoare ipotecă	Tip monedă
Nume / Denumire	Inițiala tatălui	Prenume						Tip act	Nr. act / data	Emitent		
-	-	-	-	-	-	-	-	-	-	-	-	-

4. NOTĂRI, PROCESE, INTERDICȚII			
Tipul notării	Tip act	Nr. act/ data	Identificator entitate asociată
-	-	-	-

5. OBSERVAȚII	
Imobil împrejmuit/ neîmprejmuit	Imobil contestat/ necontestat
Neîmprejmuit	



REGISTRUL CADASTRAL AL IMOBILELOR

ANEXA Nr. 2

UAT Sânpaul
Zonă cooperativizată (Co)

Sector cadastral nr. 131

1. DESCRIEREA IMOBILULUI																
DATE TEREN											DATE CONSTRUCȚII					
Identificator teren	Adresă imobil	Număr cadastral	Nr. CF	Suprafața măsurată	Intravilan / extra.(I/E)	Nr. top.	Nr. tarla	Nr. parcelă	Categorie folosință	Suprafață parcelă	Identificator construcție	Cod grupă destinație	Suprafața construită	Nr. niveluri	Nr. CF	Constr. cu acte (DA/NU)
4944	Extravilan, UAT. Sânpaul, Jud. Cluj; (Tarla: 58, Parcela: 9)			1700	E		58	9	A	1700						

2. PROPRIETATEA / POSESIA																
Titularul dreptului / posesiei			Proprietar=1 / Posesor=0	Data nașterii / CUI	Domiciliu / Sediu	Cota parte	Identificator entitate asociată	Cotă parte teren UI	Mod de dobândire	Act juridic			Obs. privitoare la proprietar			
Nume / Denumire	Inițiala tatălui	Prenume								Tip act	Nr. act / data	Emitent				
MURE ȘAN	I	GHEORGHE	1		Loc. Sânpaul, UAT. Sânpaul, Jud. Cluj	1/1	4944		Reconstituire	act administrativ	27612/1096 / 04.11.1997	CJPSPAT CLUJ				

3. SARCINI / DEZMEMBRĂMINTE																
Titular			Data nașterii / CUI	Domiciliu / Sediu	Tipul sarcinii sau al dezmembrămintelor dreptului de proprietate	Cota parte	Identificator entitate asociată	Act juridic			Valoare ipotecă	Tip monedă				
Nume / Denumire	Inițiala tatălui	Prenume						Tip act	Nr. act / data	Emitent						
-	-	-	-	-	-	-	-	-	-	-	-	-	-	-	-	-

4. NOTĂRI, PROCESE, INTERDICȚII															
Tipul notării						Tip act		Nr. act / data		Emitent		Identificator entitate asociată			
-						-		-		-		-			

5. OBSERVAȚII															
Imobil împrejmuit / neîmprejmuit				Imobil contestat / necontestat				Alte observații							
Neîmprejmuit															



REGISTRUL CADASTRAL AL IMOBILELOR

ANEXA Nr. 2

UAT Sânpaul
Zonă cooperativizată (Co)

Sector cadastral nr. 131

1. DESCRIEREA IMOBILULUI											DATE CONSTRUCȚII					
DATE TEREN											DATE CONSTRUCȚII					
Identificator teren	Adresă imobil	Număr cadastral	Nr. CF	Suprafața măsurată	Intravilan / extra.(I/E)	Nr. top.	Nr. tarla	Nr. parcelă	Categorie folosință	Suprafață parcelă	Identificator construcție	Cod grupă destinație	Suprafața construită	Nr. niveluri	Nr. CF	Constr. cu acte (DA/NU)
4945	Extravilan, UAT. Sânpaul, Jud. Cluj; (Tarla: 57, Parcela: 122)			2900	E		57	122	A	2900						

2. PROPRIETATEA / POSESIA													
Titularul dreptului / posesiei			Proprietar=1 / Posesor=0	Data nașterii / CUI	Domiciliu / Sediu	Cota parte	Identificator entitate asociată	Cotă parte teren UI	Mod de dobândire	Act juridic			Obs. privitoare la proprietar
Nume / Denumire	Inițiala tatălui	Prenume								Tip act	Nr. act / data	Emitent	
POP	I	GABRIELA	1		Loc. Cluj-Napoca, UAT. Cluj-Napoca, Jud. Cluj	1/1	4945		Reconstituire	act administrativ	28067/1112 / 04.02.1998	CJPSDPAT CLUJ	
DÎNCAN	I	IOAN	1		Loc. Cluj-Napoca, UAT. Cluj-Napoca, Jud. Cluj								
DÎNCAN		MARTA	1		Loc. Cluj-Napoca, UAT. Cluj-Napoca, Jud. Cluj								

3. SARCINI / DEZMEMBRĂMINTE												
Titular			Data nașterii / CUI	Domiciliu / Sediu	Tipul sarcinii sau al dezmembrămintelor dreptului de proprietate	Cota parte	Identificator entitate asociată	Act juridic			Valoare ipotecă	Tip monedă
Nume / Denumire	Inițiala tatălui	Prenume						Tip act	Nr. act / data	Emitent		
-	-	-	-	-	-	-	-	-	-	-	-	-

4. NOTĂRI, PROCESE, INTERDICȚII				
Tipul notării	Tip act	Nr. act / data	Emitent	Identificator entitate asociată
-	-	-	-	-

5. OBSERVAȚII		
Imobil împrejmuit / neîmprejmuit	Imobil contestat / necontestat	Alte observații
Neîmprejmuit		



REGISTRUL CADASTRAL AL IMOBILELOR

ANEXA Nr. 2

UAT Sânpaul
Zonă cooperativizată (Co)

Sector cadastral nr. 131

1. DESCRIEREA IMOBILULUI																
DATE TEREN											DATE CONSTRUCȚII					
Identificator teren	Adresă imobil	Număr cadastral	Nr. CF	Suprafața măsurată	Intravilan / extra.(I/E)	Nr. top.	Nr. tarla	Nr. parcelă	Categorie folosință	Suprafață parcelă	Identificator construcție	Cod grupă destinație	Suprafața construită	Nr. niveluri	Nr. CF	Constr. cu acte (DA/NU)
4946	Extravilan, UAT. Sânpaul, Jud. Cluj; (Tarla: 57, Parcela: 123)			5000	E		57	123	F	5000						

2. PROPRIETATEA / POSESIA													
Titularul dreptului / posesiei			Proprietar=1 / Posesor=0	Data nașterii / CUI	Domiciliu / Sediu	Cota parte	Identificator entitate asociată	Cotă parte teren UI	Mod de dobândire	Act juridic			Obs. privitoare la proprietar
Nume / Denumire	Inițiala tatălui	Prenume								Tip act	Nr. act / data	Emitent	
DÎNCAN		ANANIE	1		Loc. Sardu, UAT. Sânpaul, Jud. Cluj	1/1	4946		Reconstituire	act administrativ	26100/1601 / 02.03.1999	CJPSPAT CLUJ	

3. SARCINI / DEZMEMBRĂMINTE												
Titular			Data nașterii / CUI	Domiciliu / Sediu	Tipul sarcinii sau al dezmembrămintelor dreptului de proprietate	Cota parte	Identificator entitate asociată	Act juridic			Valoare ipotecă	Tip monedă
Nume / Denumire	Inițiala tatălui	Prenume						Tip act	Nr. act / data	Emitent		
-	-	-	-	-	-	-	-	-	-	-	-	-

4. NOTĂRI, PROCESE, INTERDICȚII										
Tipul notării					Tip act	Nr. act / data	Emitent		Identificator entitate asociată	
se notează posesia faptică în favoarea lui - DÎNCAN ELVIRA					act administrativ	3329 / 27.10.2022	PRIMĂRIA COMUNEI SÂNPAUL		4946	

5. OBSERVAȚII										
Imobil împrejmuit / neîmprejmuit			Imobil contestat / necontestat			Alte observații				
Neîmprejmuit										



REGISTRUL CADASTRAL AL IMOBILELOR

ANEXA Nr. 2

UAT Sânpaul
Zonă cooperativizată (Co)

Sector cadastral nr. 131

1. DESCRIEREA IMOBILULUI																
DATE TEREN											DATE CONSTRUCȚII					
Identificator teren	Adresă imobil	Număr cadastral	Nr. CF	Suprafața măsurată	Intravilan / extra.(I/E)	Nr. top.	Nr. tarla	Nr. parcelă	Categorie folosință	Suprafață parcelă	Identificator construcție	Cod grupă destinație	Suprafața construită	Nr. niveluri	Nr. CF	Constr. cu acte (DA/NU)
4947	Extravilan, UAT. Sânpaul, Jud. Cluj; (Tarla: 68/1, Parcela: 8)			5800	E		68/1	8	A	5800						

2. PROPRIETATEA / POSESIA													
Titularul dreptului / posesiei			Proprietar=1 / Posesor=0	Data nașterii / CUI	Domiciliu / Sediul	Cota parte	Identificator entitate asociată	Cotă parte teren UI	Mod de dobândire	Act juridic			Obs. privitoare la proprietar
Nume / Denumire	Inițiala tatălui	Prenume								Tip act	Nr. act / data	Emitent	
OLTEAN	I	CIOBAN VASILE	1		Loc. Sardu, UAT. Sânpaul, Jud. Cluj	1/1	4947		Reconstituire	act administrativ	5269/39 / 15.12.1993	CJPSDPAT CLUJ	

3. SARCINI / DEZMEMBRĂMINTE													
Titular			Data nașterii / CUI	Domiciliu / Sediul	Tipul sarcinii sau al dezmembrămintelor dreptului de proprietate	Cota parte	Identificator entitate asociată	Act juridic			Valoare ipotecă	Tip monedă	
Nume / Denumire	Inițiala tatălui	Prenume						Tip act	Nr. act / data	Emitent			
-	-	-	-	-	-	-	-	-	-	-	-	-	-

4. NOTĂRI, PROCESE, INTERDICȚII				
Tipul notării	Tip act	Nr. act / data	Emitent	Identificator entitate asociată
-	-	-	-	-

5. OBSERVAȚII		
Imobil împrejmuit / neîmprejmuit	Imobil contestat / necontestat	Alte observații
Neîmprejmuit		T 68/1 din TP se identifică în realitate cu T 58



REGISTRUL CADASTRAL AL IMOBILELOR

ANEXA Nr. 2

UAT Sânpaul
Zonă cooperativizată (Co)

Sector cadastral nr. 131

1. DESCRIEREA IMOBILULUI																
DATE TEREN											DATE CONSTRUCȚII					
Identificator teren	Adresă imobil	Număr cadastral	Nr. CF	Suprafața măsurată	Intravilan / extra.(I/E)	Nr. top.	Nr. tarla	Nr. parcelă	Categorie folosință	Suprafață parcelă	Identificator construcție	Cod grupă destinație	Suprafața construită	Nr. niveluri	Nr. CF	Constr. cu acte (DA/NU)
4948	Extravilan, UAT. Sânpaul, Jud. Cluj; (Tarla: 57, Parcela: 130)			1500	E		57	130	F	1500						

2. PROPRIETATEA / POSESIA																
Titularul dreptului / posesiei			Proprietar=1 / Posesor=0	Data nașterii / CUI	Domiciliu / Sediul	Cota parte	Identificator entitate asociată	Cotă parte teren UI	Mod de dobândire	Act juridic			Obs. privitoare la proprietar			
Nume / Denumire	Inițiala tatălui	Prenume								Tip act	Nr. act / data	Emitent				
MAIER	I	VASILE	1		Loc. Sardu, UAT. Sânpaul, Jud. Cluj	1/1	4948		Reconstituire	act administrativ	27612/1018 / 14.10.1997	CJPSPAT CLUJ				

3. SARCINI / DEZMEMBRĂMINTE																
Titular			Data nașterii / CUI	Domiciliu / Sediul	Tipul sarcinii sau al dezmembrămintelor dreptului de proprietate	Cota parte	Identificator entitate asociată	Act juridic			Valoare ipotecă	Tip monedă				
Nume / Denumire	Inițiala tatălui	Prenume						Tip act	Nr. act / data	Emitent						
-	-	-	-	-	-	-	-	-	-	-	-	-	-	-	-	-

4. NOTĂRI, PROCESE, INTERDICȚII															
Tipul notării						Tip act		Nr. act / data		Emitent			Identificator entitate asociată		
se notează posesia faptică în favoarea lui - FET MĂDĂLINA-RAMONA, CHIOREAN ALEXANDRA-PETRUȚA						act administrativ		3329 / 27.10.2022		PRIMĂRIA COMUNEI SÂNPAIL			4948		

5. OBSERVAȚII															
Imobil împrejmuit / neîmprejmuit				Imobil contestat / necontestat				Alte observații							
Neîmprejmuit															



REGISTRUL CADASTRAL AL IMOBILELOR

ANEXA Nr. 2

UAT Sânpaul
Zonă cooperativizată (Co)

Sector cadastral nr. 131

1. DESCRIEREA IMOBILULUI																
DATE TEREN											DATE CONSTRUCȚII					
Identificator teren	Adresă imobil	Număr cadastral	Nr. CF	Suprafața măsurată	Intravilan / extra.(I/E)	Nr. top.	Nr. tarla	Nr. parcelă	Categorie folosință	Suprafață parcelă	Identificator construcție	Cod grupă destinație	Suprafața construită	Nr. niveluri	Nr. CF	Constr. cu acte (DA/NU)
4949	Extravilan, UAT. Sânpaul, Jud. Cluj; (Tarla: 57, Parcela: 130/1)			1000	E		57	130/1	A	1000						

2. PROPRIETATEA / POSESIA																
Titularul dreptului / posesiei			Proprietar=1 / Posesor=0	Data nașterii / CUI	Domiciliu / Sediul	Cota parte	Identificator entitate asociată	Cotă parte teren UI	Mod de dobândire	Act juridic			Obs. privitoare la proprietar			
Nume / Denumire	Inițiala tatălui	Prenume								Tip act	Nr. act / data	Emitent				
BOLBOACA	GH	GHEORGHE	1		Loc. Sardu, UAT. Sânpaul, Jud. Cluj	1/1	4949		Reconstituire	act administrativ	27612/1003 / 09.10.1997	CJPSPAT CLUJ				

3. SARCINI / DEZMEMBRĂMINTE																
Titular			Data nașterii / CUI	Domiciliu / Sediul	Tipul sarcinii sau al dezmembrămintelor dreptului de proprietate	Cota parte	Identificator entitate asociată	Act juridic			Valoare ipotecă	Tip monedă				
Nume / Denumire	Inițiala tatălui	Prenume						Tip act	Nr. act / data	Emitent						
-	-	-	-	-	-	-	-	-	-	-	-	-	-	-	-	-

4. NOTĂRI, PROCESE, INTERDICȚII															
Tipul notării						Tip act		Nr. act / data		Emitent			Identificator entitate asociată		
se notează posesia faptică în favoarea lui - BOLBOACĂ CORNEL						act administrativ		3329 / 27.10.2022		PRIMĂRIA COMUNEI SÂNPAIL			4949		

5. OBSERVAȚII															
Imobil împrejmuit / neîmprejmuit				Imobil contestat / necontestat				Alte observații							
Neîmprejmuit															



REGISTRUL CADASTRAL AL IMOBILELOR

ANEXA Nr. 2

UAT Sânpaul
Zonă cooperativizată (Co)

Sector cadastral nr. 131

1. DESCRIEREA IMOBILULUI											DATE TEREN						DATE CONSTRUCȚII					
Identificator teren	Adresă imobil	Număr cadastral	Nr. CF	Suprafața măsurată	Intravilan / extra.(I/E)	Nr. top.	Nr. tarla	Nr. parcelă	Categorie folosință	Suprafață parcelă	Identificator construcție	Cod grupă destinație	Suprafața construită	Nr. niveluri	Nr. CF	Constr. cu acte (DA/NU)						
4950	Extravilan, UAT. Sânpaul, Jud. Cluj; (Tarla: 57, Parcela: 130/2)			1900	E		57	130/2	N	1900												

2. PROPRIETATEA / POSESIA											Act juridic				Obs. privitoare la proprietar
Titularul dreptului / posesiei			Proprietar=1 / Posesor=0	Data nașterii / CUI	Domiciliu / Sediul	Cota parte	Identificator entitate asociată	Cotă parte teren UI	Mod de dobândire	Tip act	Nr. act / data	Emitent			
Nume / Denumire	Inițiala tatălui	Prenume								Tip act	Nr. act / data	Emitent			
BOLBOACA	GH	GHEORGHE	1		Loc. Sardu, UAT. Sânpaul, Jud. Cluj	1/1	4950		Reconstituire	act administrativ	27612/1003 / 09.10.1997	CJPSPAT CLUJ			

3. SARCINI / DEZMEMBRĂMINTE											Act juridic			Valoare ipotecă	Tip monedă
Titular			Data nașterii / CUI	Domiciliu / Sediul	Tipul sarcinii sau al dezmembrămintelor dreptului de proprietate	Cota parte	Identificator entitate asociată	Tip act	Nr. act / data	Emitent					
Nume / Denumire	Inițiala tatălui	Prenume						Tip act	Nr. act / data	Emitent					
-	-	-	-	-	-	-	-	-	-	-	-	-	-		

4. NOTĂRI, PROCESE, INTERDICȚII											Act juridic		Identificator entitate asociată
Tipul notării						Tip act		Nr. act / data		Emitent			
se notează posesia faptică în favoarea lui - BOLBOACĂ CORNEL						act administrativ		3329 / 27.10.2022		PRIMĂRIA COMUNEI SÂNPAUL		4950	

5. OBSERVAȚII										
Imobil împrejmuit / neîmprejmuit			Imobil contestat / necontestat				Alte observații			
Neîmprejmuit										



REGISTRUL CADASTRAL AL IMOBILELOR

ANEXA Nr. 2

UAT Sânpaul
Zonă cooperativizată (Co)

Sector cadastral nr. 131

1. DESCRIEREA IMOBILULUI																
DATE TEREN											DATE CONSTRUCȚII					
Identificator teren	Adresă imobil	Număr cadastral	Nr. CF	Suprafața măsurată	Intravilan / extra.(I/E)	Nr. top.	Nr. tarla	Nr. parcelă	Categorie folosință	Suprafață parcelă	Identificator construcție	Cod grupă destinație	Suprafața construită	Nr. niveluri	Nr. CF	Constr. cu acte (DA/NU)
4951	Extravilan, UAT. Sânpaul, Jud. Cluj; (Tarla: 57, Parcela: 131)			1500	E		57	131	F	1500						

2. PROPRIETATEA / POSESIA													
Titularul dreptului / posesiei			Proprietar=1 / Posesor=0	Data nașterii / CUI	Domiciliu / Sediu	Cota parte	Identificator entitate asociată	Cotă parte teren UI	Mod de dobândire	Act juridic			Obs. privitoare la proprietar
Nume / Denumire	Inițiala tatălui	Prenume								Tip act	Nr. act / data	Emitent	
CĂTUNA	GH	MARIA	1		Loc. Sardu, UAT. Sânpaul, Jud. Cluj	1/1	4951		Reconstituire	act administrativ	27612/1044 / 21.10.1997	CJPSPAT CLUJ	

3. SARCINI / DEZMEMBRĂMINTE												
Titular			Data nașterii / CUI	Domiciliu / Sediu	Tipul sarcinii sau al dezmembrămintelor dreptului de proprietate	Cota parte	Identificator entitate asociată	Act juridic			Valoare ipotecă	Tip monedă
Nume / Denumire	Inițiala tatălui	Prenume						Tip act	Nr. act / data	Emitent		
-	-	-	-	-	-	-	-	-	-	-	-	-

4. NOTĂRI, PROCESE, INTERDICȚII				
Tipul notării	Tip act	Nr. act / data	Emitent	Identificator entitate asociată
se notează posesia faptică în favoarea lui - CĂTUNA CORNELIA	act administrativ	3329 / 27.10.2022	PRIMĂRIA COMUNEI SÂNPAIL	4951

5. OBSERVAȚII		
Imobil împrejmuit / neîmprejmuit	Imobil contestat / necontestat	Alte observații
Neîmprejmuit		



REGISTRUL CADASTRAL AL IMOBILELOR

ANEXA Nr. 2

UAT Sânpaul
Zonă cooperativizată (Co)

Sector cadastral nr. 131

1. DESCRIEREA IMOBILULUI																
DATE TEREN											DATE CONSTRUCȚII					
Identificator teren	Adresă imobil	Număr cadastral	Nr. CF	Suprafața măsurată	Intravilan / extra.(I/E)	Nr. top.	Nr. tarla	Nr. parcelă	Categorie folosință	Suprafață parcelă	Identificator construcție	Cod grupă destinație	Suprafața construită	Nr. niveluri	Nr. CF	Constr. cu acte (DA/NU)
4952	Extravilan, UAT. Sânpaul, Jud. Cluj; (Tarla: 57, Parcela: 131)			1500	E		57	131	A	1500						

2. PROPRIETATEA / POSESIA													
Titularul dreptului / posesiei			Proprietar=1 / Posesor=0	Data nașterii / CUI	Domiciliu / Sediu	Cota parte	Identificator entitate asociată	Cotă parte teren UI	Mod de dobândire	Act juridic			Obs. privitoare la proprietar
Nume / Denumire	Inițiala tatălui	Prenume								Tip act	Nr. act / data	Emitent	
MAIER	V	ROZALIA	1		Loc. Sardu, UAT. Sânpaul, Jud. Cluj	1/1	4952		Reconstituire	act administrativ	27612/1004 / 10.10.1997	CJPSPAT CLUJ	

3. SARCINI / DEZMEMBRĂMINTE													
Titular			Data nașterii / CUI	Domiciliu / Sediu	Tipul sarcinii sau al dezmembrămintelor dreptului de proprietate	Cota parte	Identificator entitate asociată	Act juridic			Valoare ipotecă	Tip monedă	
Nume / Denumire	Inițiala tatălui	Prenume						Tip act	Nr. act / data	Emitent			
-	-	-	-	-	-	-	-	-	-	-	-	-	-

4. NOTĂRI, PROCESE, INTERDICȚII				
Tipul notării	Tip act	Nr. act / data	Emitent	Identificator entitate asociată
-	-	-	-	-

5. OBSERVAȚII		
Imobil împrejmuit / neîmprejmuit	Imobil contestat / necontestat	Alte observații
Neîmprejmuit		



REGISTRUL CADASTRAL AL IMOBILELOR

ANEXA Nr. 2

UAT Sânpaul
Zonă cooperativizată (Co)

Sector cadastral nr. 131

1. DESCRIEREA IMOBILULUI											DATE CONSTRUCȚII					
DATE TEREN											DATE CONSTRUCȚII					
Identificator teren	Adresă imobil	Număr cadastral	Nr. CF	Suprafața măsurată	Intravilan / extra.(I/E)	Nr. top.	Nr. tarla	Nr. parcelă	Categorie folosință	Suprafață parcelă	Identificator construcție	Cod grupă destinație	Suprafața construită	Nr. niveluri	Nr. CF	Constr. cu acte (DA/NU)
4953	Extravilan, UAT. Sânpaul, Jud. Cluj; (Tarla: 57, Parcela: 146)			2100	E		57	146	A	2100						

2. PROPRIETATEA / POSESIA													Obs. privitoare la proprietar	
Titularul dreptului / posesiei			Proprietar=1 / Posesor=0	Data nașterii / CUI	Domiciliu / Sediul	Cota parte	Identificator entitate asociată	Cotă parte teren UI	Mod de dobândire	Act juridic				
Nume / Denumire	Inițiala tatălui	Prenume								Tip act	Nr. act / data	Emitent		
BALMO Ș		IOAN	1	31.07.1957	Loc. Sardu, Nr.96, UAT. Sânpaul, Jud. Cluj	1/1	4953		Succesiune	act notarial	72 / 21.09.2011	BNP POP SERGIU-MIRCEA		

3. SARCINI / DEZMEMBRĂMINTE													Valoare ipotecă		Tip monedă
Titular			Data nașterii / CUI	Domiciliu / Sediul	Tipul sarcinii sau al dezmembrămintelor dreptului de proprietate	Cota parte	Identificator entitate asociată	Act juridic							
Nume / Denumire	Inițiala tatălui	Prenume						Tip act	Nr. act / data	Emitent					
-	-	-	-	-	-	-	-	-	-	-	-	-	-		

4. NOTĂRI, PROCESE, INTERDICȚII													Identificator entitate asociată	
Tipul notării						Tip act		Nr. act / data		Emitent				
-						-		-		-			-	

5. OBSERVAȚII													Alte observații	
Imobil împrejmuit / neîmprejmuit				Imobil contestat / necontestat										
Neîmprejmuit														



REGISTRUL CADASTRAL AL IMOBILELOR

ANEXA Nr. 2

UAT Sânpaul
Zonă cooperativizată (Co)

Sector cadastral nr. 131

1. DESCRIEREA IMOBILULUI																
DATE TEREN											DATE CONSTRUCȚII					
Identificator teren	Adresă imobil	Număr cadastral	Nr. CF	Suprafața măsurată	Intravilan / extra.(I/E)	Nr. top.	Nr. tarla	Nr. parcelă	Categorie folosință	Suprafață parcelă	Identificator construcție	Cod grupă destinație	Suprafața construită	Nr. niveluri	Nr. CF	Constr. cu acte (DA/NU)
4954	Extravilan, UAT. Sânpaul, Jud. Cluj; (Tarla: 58, Parcela: 8)			1800	E		58	8	A	1800						

2. PROPRIETATEA / POSESIA																
Titularul dreptului / posesiei			Proprietar=1 / Posesor=0	Data nașterii / CUI	Domiciliu / Sediu	Cota parte	Identificator entitate asociată	Cotă parte teren UI	Mod de dobândire	Act juridic			Obs. privitoare la proprietar			
Nume / Denumire	Inițiala tatălui	Prenume								Tip act	Nr. act / data	Emitent				
DELEAN	P	GHEORGHE	1		Loc. Sardu, UAT. Sânpaul, Jud. Cluj	1/1	4954		Reconstituire	act administrativ	28067/1126 / 09.02.1998	CJPSPAT CLUJ				

3. SARCINI / DEZMEMBRĂMINTE																
Titular			Data nașterii / CUI	Domiciliu / Sediu	Tipul sarcinii sau al dezmembrămintelor dreptului de proprietate	Cota parte	Identificator entitate asociată	Act juridic			Valoare ipotecă	Tip monedă				
Nume / Denumire	Inițiala tatălui	Prenume						Tip act	Nr. act / data	Emitent						
-	-	-	-	-	-	-	-	-	-	-	-	-	-	-	-	-

4. NOTĂRI, PROCESE, INTERDICȚII															
Tipul notării						Tip act		Nr. act / data		Emitent			Identificator entitate asociată		
se notează posesia faptică în favoarea lui - PRIPON TRAIAN						act administrativ		3329 / 27.10.2022		PRIMĂRIA COMUNEI SÂNPAIL			4954		

5. OBSERVAȚII															
Imobil împrejmuit / neîmprejmuit				Imobil contestat / necontestat				Alte observații							
Neîmprejmuit															



REGISTRUL CADASTRAL AL IMOBILELOR

ANEXA Nr. 2

UAT Sânpaul
Zonă cooperativizată (Co)

Sector cadastral nr. 131

1. DESCRIEREA IMOBILULUI																
DATE TEREN											DATE CONSTRUCȚII					
Identificator teren	Adresă imobil	Număr cadastral	Nr. CF	Suprafața măsurată	Intravilan / extra.(I/E)	Nr. top.	Nr. tarla	Nr. parcelă	Categorie folosință	Suprafață parcelă	Identificator construcție	Cod grupă destinație	Suprafața construită	Nr. niveluri	Nr. CF	Constr. cu acte (DA/NU)
4955	Extravilan, UAT. Sânpaul, Jud. Cluj; (Tarla: 57, Parcela: 146)			4000	E		57	146	F	4000						

2. PROPRIETATEA / POSESIA																
Titularul dreptului / posesiei			Proprietar=1 / Posesor=0	Data nașterii / CUI	Domiciliu / Sediul	Cota parte	Identificator entitate asociată	Cotă parte teren UI	Mod de dobândire	Act juridic			Obs. privitoare la proprietar			
Nume / Denumire	Inițiala tatălui	Prenume								Tip act	Nr. act / data	Emitent				
BALMO Ș	P	VASILE	1		Loc. Sardu, UAT. Sânpaul, Jud. Cluj	1/1	4955		Reconstituire	act administrativ	27612/1075 / 29.10.1997	CJPSPAT CLUJ				

3. SARCINI / DEZMEMBRĂMINTE																
Titular			Data nașterii / CUI	Domiciliu / Sediul	Tipul sarcinii sau al dezmembrămintelor dreptului de proprietate	Cota parte	Identificator entitate asociată	Act juridic			Valoare ipotecă	Tip monedă				
Nume / Denumire	Inițiala tatălui	Prenume						Tip act	Nr. act / data	Emitent						
-	-	-	-	-	-	-	-	-	-	-	-	-	-	-	-	-

4. NOTĂRI, PROCESE, INTERDICȚII															
Tipul notării						Tip act		Nr. act / data		Emitent		Identificator entitate asociată			
-						-		-		-		-			

5. OBSERVAȚII															
Imobil împrejmuit / neîmprejmuit				Imobil contestat / necontestat				Alte observații							
Neîmprejmuit															



REGISTRUL CADASTRAL AL IMOBILELOR

ANEXA Nr. 2

UAT Sânpaul
Zonă cooperativizată (Co)

Sector cadastral nr. 131

1. DESCRIEREA IMOBILULUI																
DATE TEREN											DATE CONSTRUCȚII					
Identificator teren	Adresă imobil	Număr cadastral	Nr. CF	Suprafața măsurată	Intravilan / extra.(I/E)	Nr. top.	Nr. tarla	Nr. parcelă	Categorie folosință	Suprafață parcelă	Identificator construcție	Cod grupă destinație	Suprafața construită	Nr. niveluri	Nr. CF	Constr. cu acte (DA/NU)
4956	Extravilan, UAT. Sânpaul, Jud. Cluj; (Tarla: 57, Parcela: 147/1)			2000	E		57	147/1	F	2000						

2. PROPRIETATEA / POSESIA																
Titularul dreptului / posesiei			Proprietar=1 / Posesor=0	Data nașterii / CUI	Domiciliu / Sediu	Cota parte	Identificator entitate asociată	Cotă parte teren UI	Mod de dobândire	Act juridic			Obs. privitoare la proprietar			
Nume / Denumire	Inițiala tatălui	Prenume								Tip act	Nr. act / data	Emitent				
PRUNAR	I	GHEORGHE	1		Loc. Sardu, UAT. Sânpaul, Jud. Cluj	1/1	4956		Reconstituire	act administrativ	28067/1158 / 17.02.1998	CJPSPAT CLUJ				

3. SARCINI / DEZMEMBRĂMINTE																
Titular			Data nașterii / CUI	Domiciliu / Sediu	Tipul sarcinii sau al dezmembrămintelor dreptului de proprietate	Cota parte	Identificator entitate asociată	Act juridic			Valoare ipotecă	Tip monedă				
Nume / Denumire	Inițiala tatălui	Prenume						Tip act	Nr. act / data	Emitent						
-	-	-	-	-	-	-	-	-	-	-	-	-	-	-	-	-

4. NOTĂRI, PROCESE, INTERDICȚII															
Tipul notării						Tip act		Nr. act / data		Emitent			Identificator entitate asociată		
se notează posesia faptică în favoarea lui - PRUNAR SORIN						act administrativ		3329 / 27.10.2022		PRIMĂRIA COMUNEI SÂNPAIL			4956		

5. OBSERVAȚII															
Imobil împrejmuit / neîmprejmuit				Imobil contestat / necontestat				Alte observații							
Neîmprejmuit															



REGISTRUL CADASTRAL AL IMOBILELOR

ANEXA Nr. 2

UAT Sânpaul
Zonă cooperativizată (Co)

Sector cadastral nr. 131

1. DESCRIEREA IMOBILULUI																
DATE TEREN											DATE CONSTRUCȚII					
Identificator teren	Adresă imobil	Număr cadastral	Nr. CF	Suprafața măsurată	Intravilan / extra.(I/E)	Nr. top.	Nr. tarla	Nr. parcelă	Categorie folosință	Suprafață parcelă	Identificator construcție	Cod grupă destinație	Suprafața construită	Nr. niveluri	Nr. CF	Constr. cu acte (DA/NU)
4957	Extravilan, UAT. Sânpaul, Jud. Cluj; (Tarla: 58/1, Parcela: 7)			3000	E		58/1	7	A	3000						

2. PROPRIETATEA / POSESIA																
Titularul dreptului / posesiei			Proprietar=1 / Posesor=0	Data nașterii / CUI	Domiciliu / Sediu	Cota parte	Identificator entitate asociată	Cotă parte teren UI	Mod de dobândire	Act juridic			Obs. privitoare la proprietar			
Nume / Denumire	Inițiala tatălui	Prenume								Tip act	Nr. act / data	Emitent				
CRI ȘAN	S	ROMAN	1		Loc. Mihaiești, UAT. Sânpaul, Jud. Cluj	1/1	4957		Reconstituire	act administrativ	28091/1750 / 13.08.1999	CJPSPAT CLUJ				

3. SARCINI / DEZMEMBRĂMINTE																
Titular			Data nașterii / CUI	Domiciliu / Sediu	Tipul sarcinii sau al dezmembrămintelor dreptului de proprietate	Cota parte	Identificator entitate asociată	Act juridic			Valoare ipotecă	Tip monedă				
Nume / Denumire	Inițiala tatălui	Prenume						Tip act	Nr. act / data	Emitent						
-	-	-	-	-	-	-	-	-	-	-	-	-	-	-	-	-

4. NOTĂRI, PROCESE, INTERDICȚII															
Tipul notării						Tip act		Nr. act / data		Emitent		Identificator entitate asociată			
-						-		-		-		-			

5. OBSERVAȚII															
Imobil împrejmuit / neîmprejmuit				Imobil contestat / necontestat				Alte observații							
Neîmprejmuit															



REGISTRUL CADASTRAL AL IMOBILELOR

ANEXA Nr. 2

UAT Sânpaul
Zonă cooperativizată (Co)

Sector cadastral nr. 131

1. DESCRIEREA IMOBILULUI																
DATE TEREN											DATE CONSTRUCȚII					
Identificator teren	Adresă imobil	Număr cadastral	Nr. CF	Suprafața măsurată	Intravilan / extra.(I/E)	Nr. top.	Nr. tarla	Nr. parcelă	Categorie folosință	Suprafață parcelă	Identificator construcție	Cod grupă destinație	Suprafața construită	Nr. niveluri	Nr. CF	Constr. cu acte (DA/NU)
4958	Extravilan, UAT. Sânpaul, Jud. Cluj; (Tarla: 57, Parcela: 148)			900	E		57	148	F	900						

2. PROPRIETATEA / POSESIA															
Titularul dreptului / posesiei			Proprietar=1 / Posesor=0	Data nașterii / CUI	Domiciliu / Sediu	Cota parte	Identificator entitate asociată	Cotă parte teren UI	Mod de dobândire	Act juridic			Obs. privitoare la proprietar		
Nume / Denumire	Inițiala tatălui	Prenume								Tip act	Nr. act / data	Emitent			
CHIOREAN		CRISTINEL-SORIN	1	23.02.1974	Loc. Baci, Str. TRANSILVANIEI, Nr.197, UAT. Baci, Jud. Cluj	1/1	4958		Convenție	act notarial	341 / 13.02.2020	BNP JUCAN-ANDRIE Ș MARIANA-GEORGIANA			

3. SARCINI / DEZMEMBRĂMINTE															
Titular			Data nașterii / CUI	Domiciliu / Sediu	Tipul sarcinii sau al dezmembrămintelor dreptului de proprietate	Cota parte	Identificator entitate asociată	Act juridic			Valoare ipotecă	Tip monedă			
Nume / Denumire	Inițiala tatălui	Prenume						Tip act	Nr. act / data	Emitent					
-	-	-	-	-	-	-	-	-	-	-	-	-	-		

4. NOTĂRI, PROCESE, INTERDICȚII															
Tipul notării						Tip act		Nr. act/ data		Emitent		Identificator entitate asociată			
-						-		-		-		-			

5. OBSERVAȚII															
Imobil împrejmuit/ neîmprejmuit				Imobil contestat/ necontestat				Alte observații							
Neîmprejmuit															



REGISTRUL CADASTRAL AL IMOBILELOR

ANEXA Nr. 2

UAT Sânpaul
Zonă cooperativizată (Co)

Sector cadastral nr. 131

1. DESCRIEREA IMOBILULUI																
DATE TEREN											DATE CONSTRUCȚII					
Identificator teren	Adresă imobil	Număr cadastral	Nr. CF	Suprafața măsurată	Intravilan / extra.(I/E)	Nr. top.	Nr. tarla	Nr. parcelă	Categorie folosință	Suprafață parcelă	Identificator construcție	Cod grupă destinație	Suprafața construită	Nr. niveluri	Nr. CF	Constr. cu acte (DA/NU)
4959	Extravilan, UAT. Sânpaul, Jud. Cluj; (Tarla: 57, Parcela: 149)			4000	E		57	149	F	4000						

2. PROPRIETATEA / POSESIA													
Titularul dreptului / posesiei			Proprietar=1 / Posesor=0	Data nașterii / CUI	Domiciliu / Sediul	Cota parte	Identificator entitate asociată	Cotă parte teren UI	Mod de dobândire	Act juridic			Obs. privitoare la proprietar
Nume / Denumire	Inițiala tatălui	Prenume								Tip act	Nr. act / data	Emitent	
CÂMPEAN		VASILE	1		Loc. Sardu, UAT. Sânpaul, Jud. Cluj	1/1	4959		Reconstituire	act administrativ	28027/1443 / 21.07.1998	CJPSPAT CLUJ	

3. SARCINI / DEZMEMBRĂMINTE												
Titular			Data nașterii / CUI	Domiciliu / Sediul	Tipul sarcinii sau al dezmembrămintelor dreptului de proprietate	Cota parte	Identificator entitate asociată	Act juridic			Valoare ipotecă	Tip monedă
Nume / Denumire	Inițiala tatălui	Prenume						Tip act	Nr. act / data	Emitent		
-	-	-	-	-	-	-	-	-	-	-	-	-

4. NOTĂRI, PROCESE, INTERDICȚII				
Tipul notării	Tip act	Nr. act / data	Emitent	Identificator entitate asociată
se notează posesia faptică în favoarea lui - CÂMPEAN LUCICA-VIORICA, CÂMPEAN RĂZVAN-CIPRIAN	act administrativ	3329 / 27.10.2022	PRIMĂRIA COMUNEI SÂNPAIL	4959

5. OBSERVAȚII		
Imobil împrejmuit / neîmprejmuit	Imobil contestat / necontestat	Alte observații
Neîmprejmuit		



REGISTRUL CADASTRAL AL IMOBILELOR

ANEXA Nr. 2

UAT Sânpaul
Zonă cooperativizată (Co)

Sector cadastral nr. 131

1. DESCRIEREA IMOBILULUI																
DATE TEREN											DATE CONSTRUCȚII					
Identificator teren	Adresă imobil	Număr cadastral	Nr. CF	Suprafața măsurată	Intravilan / extra.(I/E)	Nr. top.	Nr. tarla	Nr. parcelă	Categorie folosință	Suprafață parcelă	Identificator construcție	Cod grupă destinație	Suprafața construită	Nr. niveluri	Nr. CF	Constr. cu acte (DA/NU)
4960	Extravilan, UAT. Sânpaul, Jud. Cluj; (Tarla: 58, Parcela: 7)			1200	E		58	7	A	1200						

2. PROPRIETATEA / POSESIA													
Titularul dreptului / posesiei			Proprietar=1 / Posesor=0	Data nașterii / CUI	Domiciliu / Sediul	Cota parte	Identificator entitate asociată	Cotă parte teren UI	Mod de dobândire	Act juridic			Obs. privitoare la proprietar
Nume / Denumire	Inițiala tatălui	Prenume								Tip act	Nr. act / data	Emitent	
BOAC-DANCU	I	OLIMPIA	1		Loc. Cluj-Napoca, UAT. Cluj-Napoca, Jud. Cluj	1/1	4960		Reconstituire	act administrativ	26198/809 / 08.07.1997	CJPSDPAT CLUJ	

3. SARCINI / DEZMEMBRĂMINTE												
Titular			Data nașterii / CUI	Domiciliu / Sediul	Tipul sarcinii sau al dezmembrămintelor dreptului de proprietate	Cota parte	Identificator entitate asociată	Act juridic			Valoare ipotecă	Tip monedă
Nume / Denumire	Inițiala tatălui	Prenume						Tip act	Nr. act / data	Emitent		
-	-	-	-	-	-	-	-	-	-	-	-	-

4. NOTĂRI, PROCESE, INTERDICȚII				
Tipul notării	Tip act	Nr. act / data	Emitent	Identificator entitate asociată
-	-	-	-	-

5. OBSERVAȚII		
Imobil împrejmuit / neîmprejmuit	Imobil contestat / necontestat	Alte observații
Neîmprejmuit		



REGISTRUL CADASTRAL AL IMOBILELOR

ANEXA Nr. 2

UAT Sânpaul
Zonă cooperativizată (Co)

Sector cadastral nr. 131

1. DESCRIEREA IMOBILULUI																
DATE TEREN											DATE CONSTRUCȚII					
Identificator teren	Adresă imobil	Număr cadastral	Nr. CF	Suprafața măsurată	Intravilan / extra.(I/E)	Nr. top.	Nr. tarla	Nr. parcelă	Categorie folosință	Suprafață parcelă	Identificator construcție	Cod grupă destinație	Suprafața construită	Nr. niveluri	Nr. CF	Constr. cu acte (DA/NU)
4961	Extravilan, UAT. Sânpaul, Jud. Cluj; (Tarla: 57, Parcela: 131)			1500	E		57	131	A	1500						

2. PROPRIETATEA / POSESIA													
Titularul dreptului / posesiei			Proprietar=1 / Posesor=0	Data nașterii / CUI	Domiciliu / Sediul	Cota parte	Identificator entitate asociată	Cotă parte teren UI	Mod de dobândire	Act juridic			Obs. privitoare la proprietar
Nume / Denumire	Inițiala tatălui	Prenume								Tip act	Nr. act / data	Emitent	
MAIER		DANIEL	1	02.07.1970	Loc. Sardu, Nr.111, UAT. Sânpaul, Jud. Cluj	1/1	4961		Succesiune	act notarial	45 / 06.07.2020	BNP POP SERGIU MIRCEA	

3. SARCINI / DEZMEMBRĂMINTE												
Titular			Data nașterii / CUI	Domiciliu / Sediul	Tipul sarcinii sau al dezmembrămintelor dreptului de proprietate	Cota parte	Identificator entitate asociată	Act juridic			Valoare ipotecă	Tip monedă
Nume / Denumire	Inițiala tatălui	Prenume						Tip act	Nr. act / data	Emitent		
-	-	-	-	-	-	-	-	-	-	-	-	-

4. NOTĂRI, PROCESE, INTERDICȚII				
Tipul notării	Tip act	Nr. act / data	Emitent	Identificator entitate asociată
-	-	-	-	-

5. OBSERVAȚII		
Imobil împrejmuit / neîmprejmuit	Imobil contestat / necontestat	Alte observații
Neîmprejmuit		



REGISTRUL CADASTRAL AL IMOBILELOR

ANEXA Nr. 2

UAT Sânpaul
Zonă cooperativizată (Co)

Sector cadastral nr. 131

1. DESCRIEREA IMOBILULUI																
DATE TEREN											DATE CONSTRUCȚII					
Identificator teren	Adresă imobil	Număr cadastral	Nr. CF	Suprafața măsurată	Intravilan / extra.(I/E)	Nr. top.	Nr. tarla	Nr. parcelă	Categorie folosință	Suprafață parcelă	Identificator construcție	Cod grupă destinație	Suprafața construită	Nr. niveluri	Nr. CF	Constr. cu acte (DA/NU)
4962	Extravilan, UAT. Sânpaul, Jud. Cluj; (Tarla: 57, Parcela: 122)			2900	E		57	122	A	2900						

2. PROPRIETATEA / POSESIA													
Titularul dreptului / posesiei			Proprietar=1 / Posesor=0	Data nașterii / CUI	Domiciliu / Sediu	Cota parte	Identificator entitate asociată	Cotă parte teren UI	Mod de dobândire	Act juridic			Obs. privitoare la proprietar
Nume / Denumire	Inițiala tatălui	Prenume								Tip act	Nr. act / data	Emitent	
POP	I	GABRIELA	1		Loc. Cluj-Napoca, UAT. Cluj-Napoca, Jud. Cluj	1/1	4962		Reconstituire	act administrativ	28067/1112 / 04.02.1998	CJPSDPAT CLUJ	
DÎNCAN	I	IOAN	1		Loc. Cluj-Napoca, UAT. Cluj-Napoca, Jud. Cluj								
DÎNCAN		MARTA	1		Loc. Cluj-Napoca, UAT. Cluj-Napoca, Jud. Cluj								

3. SARCINI / DEZMEMBRĂMINTE												
Titular			Data nașterii / CUI	Domiciliu / Sediu	Tipul sarcinii sau al dezmembrămintelor dreptului de proprietate	Cota parte	Identificator entitate asociată	Act juridic			Valoare ipotecă	Tip monedă
Nume / Denumire	Inițiala tatălui	Prenume						Tip act	Nr. act / data	Emitent		
-	-	-	-	-	-	-	-	-	-	-	-	-

4. NOTĂRI, PROCESE, INTERDICȚII				
Tipul notării	Tip act	Nr. act / data	Emitent	Identificator entitate asociată
-	-	-	-	-

5. OBSERVAȚII		
Imobil împrejmuit / neîmprejmuit	Imobil contestat / necontestat	Alte observații
Neîmprejmuit		



REGISTRUL CADASTRAL AL IMOBILELOR

ANEXA Nr. 2

UAT Sânpaul
Zonă cooperativizată (Co)

Sector cadastral nr. 131

1. DESCRIEREA IMOBILULUI																
DATE TEREN											DATE CONSTRUCȚII					
Identificator teren	Adresă imobil	Număr cadastral	Nr. CF	Suprafața măsurată	Intravilan / extra.(I/E)	Nr. top.	Nr. tarla	Nr. parcelă	Categorie folosință	Suprafață parcelă	Identificator construcție	Cod grupă destinație	Suprafața construită	Nr. niveluri	Nr. CF	Constr. cu acte (DA/NU)
4963	Extravilan, UAT. Sânpaul, Jud. Cluj; (Tarla: 58, Parcela: 6)			1200	E		58	6	A	1200						

2. PROPRIETATEA / POSESIA													
Titularul dreptului / posesiei			Proprietar=1 / Posesor=0	Data nașterii / CUI	Domiciliu / Sediu	Cota parte	Identificator entitate asociată	Cotă parte teren UI	Mod de dobândire	Act juridic			Obs. privitoare la proprietar
Nume / Denumire	Inițiala tatălui	Prenume								Tip act	Nr. act / data	Emitent	
OIEGAR	I	VICTOR	1		Loc. Sardu, UAT. Sânpaul, Jud. Cluj	1/1	4963		Reconstituire	act administrativ	27612/1043 / 21.10.1997	CJPSPAT CLUJ	

3. SARCINI / DEZMEMBRĂMINTE												
Titular			Data nașterii / CUI	Domiciliu / Sediu	Tipul sarcinii sau al dezmembrămintelor dreptului de proprietate	Cota parte	Identificator entitate asociată	Act juridic			Valoare ipotecă	Tip monedă
Nume / Denumire	Inițiala tatălui	Prenume						Tip act	Nr. act / data	Emitent		
-	-	-	-	-	-	-	-	-	-	-	-	-

4. NOTĂRI, PROCESE, INTERDICȚII				
Tipul notării	Tip act	Nr. act / data	Emitent	Identificator entitate asociată
se notează posesia faptică în favoarea lui - PETRUNEAC-OIEGAR VIORICA, TOMUȚA MARIA, SUCIU VICTORIA	act administrativ	3329 / 27.10.2022	PRIMĂRIA COMUNEI SÂNPAIL	4963

5. OBSERVAȚII		
Imobil împrejmuit / neîmprejmuit	Imobil contestat / necontestat	Alte observații
Neîmprejmuit		



REGISTRUL CADASTRAL AL IMOBILELOR

ANEXA Nr. 2

UAT Sânpaul
Zonă cooperativizată (Co)

Sector cadastral nr. 131

1. DESCRIEREA IMOBILULUI																
DATE TEREN											DATE CONSTRUCȚII					
Identificator teren	Adresă imobil	Număr cadastral	Nr. CF	Suprafața măsurată	Intravilan / extra.(I/E)	Nr. top.	Nr. tarla	Nr. parcelă	Categorie folosință	Suprafață parcelă	Identificator construcție	Cod grupă destinație	Suprafața construită	Nr. niveluri	Nr. CF	Constr. cu acte (DA/NU)
4964	Extravilan, UAT. Sânpaul, Jud. Cluj; (Tarla: 58, Parcela: -)			759184	E		58		F	759184						

2. PROPRIETATEA / POSESIA													
Titularul dreptului / posesiei			Proprietar=1 / Posesor=0	Data nașterii / CUI	Domiciliu / Sediu	Cota parte	Identificator entitate asociată	Cotă parte teren UI	Mod de dobândire	Act juridic			Obs. privitoare la proprietar
Nume / Denumire	Inițiala tatălui	Prenume								Tip act	Nr. act / data	Emitent	
UAT SÂNPAUL			1	4546987	Loc. Sânpaul, UAT. Sânpaul, Jud. Cluj	1/1	4964		Lege	act normativ	7 / 13.03.1996	PARLAMENTUL ROMÂNIEI	Proprietar neidentificat. PROPRIETAR NEIDENTIFICAT

3. SARCINI / DEZMEMBRĂMINTE												
Titular			Data nașterii / CUI	Domiciliu / Sediu	Tipul sarcinii sau al dezmembrămintelor dreptului de proprietate	Cota parte	Identificator entitate asociată	Act juridic			Valoare ipotecă	Tip monedă
Nume / Denumire	Inițiala tatălui	Prenume						Tip act	Nr. act / data	Emitent		
-	-	-	-	-	-	-	-	-	-	-	-	-

4. NOTĂRI, PROCESE, INTERDICȚII				
Tipul notării	Tip act	Nr. act/ data	Emitent	Identificator entitate asociată
-	-	-	-	-

5. OBSERVAȚII		
Imobil împrejmuit/ neîmprejmuit	Imobil contestat/ necontestat	Alte observații
Neîmprejmuit		



REGISTRUL CADASTRAL AL IMOBILELOR

ANEXA Nr. 2

UAT Sânpaul
Zonă cooperativizată (Co)

Sector cadastral nr. 131

1. DESCRIEREA IMOBILULUI																
DATE TEREN											DATE CONSTRUCȚII					
Identificator teren	Adresă imobil	Număr cadastral	Nr. CF	Suprafața măsurată	Intravilan / extra.(I/E)	Nr. top.	Nr. tarla	Nr. parcelă	Categorie folosință	Suprafață parcelă	Identificator construcție	Cod grupă destinație	Suprafața construită	Nr. niveluri	Nr. CF	Constr. cu acte (DA/NU)
4965	Extravilan, UAT. Sânpaul, Jud. Cluj; (Tarla: 58, Parcela: 5)			2400	E		58	5	A	2400						

2. PROPRIETATEA / POSESIA													
Titularul dreptului / posesiei			Proprietar=1 / Posesor=0	Data nașterii / CUI	Domiciliu / Sediul	Cota parte	Identificator entitate asociată	Cotă parte teren UI	Mod de dobândire	Act juridic			Obs. privitoare la proprietar
Nume / Denumire	Inițiala tatălui	Prenume								Tip act	Nr. act / data	Emitent	
POPON	I	IOAN	1		Loc. Sardu, UAT. Sânpaul, Jud. Cluj	1/1	4965		Reconstituire	act administrativ	28067/1100 / 02.02.1998	CJPSPAT CLUJ	

3. SARCINI / DEZMEMBRĂMINTE													
Titular			Data nașterii / CUI	Domiciliu / Sediul	Tipul sarcinii sau al dezmembrămintelor dreptului de proprietate	Cota parte	Identificator entitate asociată	Act juridic			Valoare ipotecă	Tip monedă	
Nume / Denumire	Inițiala tatălui	Prenume						Tip act	Nr. act / data	Emitent			
-	-	-	-	-	-	-	-	-	-	-	-	-	-

4. NOTĂRI, PROCESE, INTERDICȚII						
Tipul notării		Tip act		Nr. act / data	Emitent	Identificator entitate asociată
-		-		-	-	-

5. OBSERVAȚII		
Imobil împrejmuit / neîmprejmuit	Imobil contestat / necontestat	Alte observații
Neîmprejmuit		



REGISTRUL CADASTRAL AL IMOBILELOR

ANEXA Nr. 2

UAT Sânpaul
Zonă cooperativizată (Co)

Sector cadastral nr. 131

1. DESCRIEREA IMOBILULUI											DATE CONSTRUCȚII					
DATE TEREN											DATE CONSTRUCȚII					
Identificator teren	Adresă imobil	Număr cadastral	Nr. CF	Suprafața măsurată	Intravilan / extra.(I/E)	Nr. top.	Nr. tarla	Nr. parcelă	Categorie folosință	Suprafață parcelă	Identificator construcție	Cod grupă destinație	Suprafața construită	Nr. niveluri	Nr. CF	Constr. cu acte (DA/NU)
4966	Extravilan, Loc. Berindu, UAT. Sânpaul, Jud. Cluj; (Tarla: 58, Parcela: 4)		51463	2800	E		58	4	A	2800						

2. PROPRIETATEA / POSESIA													
Titularul dreptului / posesiei			Proprietar=1 / Posesor=0	Data nașterii / CUI	Domiciliu / Sediul	Cota parte	Identificator entitate asociată	Cotă parte teren UI	Mod de dobândire	Act juridic			Obs. privitoare la proprietar
Nume / Denumire	Inițiala tatălui	Prenume								Tip act	Nr. act / data	Emitent	
DELEAN		BOGDAN-ANDREI	1	26.05.1998	Loc. Baci, Nr.635, Bl. A2, Ap.10, UAT. Baci, Jud. Cluj	1/1	4966		Convenție	act notarial	6278 / 24.08.2022	notar public HANDRA-CĂLUGĂR Diana	bun propriu

3. SARCINI / DEZMEMBRĂMINTE													
Titular			Data nașterii / CUI	Domiciliu / Sediul	Tipul sarcinii sau al dezmembrămintelor dreptului de proprietate	Cota parte	Identificator entitate asociată	Act juridic			Valoare ipotecă	Tip monedă	
Nume / Denumire	Inițiala tatălui	Prenume						Tip act	Nr. act / data	Emitent			
-	-	-	-	-	-	-	-	-	-	-	-	-	-

4. NOTĂRI, PROCESE, INTERDICȚII				
Tipul notării	Tip act	Nr. act / data	Emitent	Identificator entitate asociată
-	-	-	-	-

5. OBSERVAȚII		
Imobil împrejmuit / neîmprejmuit	Imobil contestat / necontestat	Alte observații
Neîmprejmuit		



REGISTRUL CADASTRAL AL IMOBILELOR

ANEXA Nr. 2

UAT Sânpaul
Zonă cooperativizată (Co)

Sector cadastral nr. 131

1. DESCRIEREA IMOBILULUI																
DATE TEREN											DATE CONSTRUCȚII					
Identificator teren	Adresă imobil	Număr cadastral	Nr. CF	Suprafața măsurată	Intravilan / extra.(I/E)	Nr. top.	Nr. tarla	Nr. parcelă	Categorie folosință	Suprafață parcelă	Identificator construcție	Cod grupă destinație	Suprafața construită	Nr. niveluri	Nr. CF	Constr. cu acte (DA/NU)
4967	Extravilan, Loc. Berindu, UAT. Sânpaul, Jud. Cluj; (Tarla: 58, Parcela: 3)		51053	3100	E		58	3	A	3100						

2. PROPRIETATEA / POSESIA													
Titularul dreptului / posesiei			Proprietar=1 / Posesor=0	Data nașterii / CUI	Domiciliu / Sediu	Cota parte	Identificator entitate asociată	Cotă parte teren UI	Mod de dobândire	Act juridic			Obs. privitoare la proprietar
Nume / Denumire	Inițiala tatălui	Prenume								Tip act	Nr. act / data	Emitent	
FARCA Ș		MONICA	1	07.12.1967	Loc. Cluj-Napoca, Str. ALEXANDRU VLAHUȚĂ, Ap.37, UAT. Cluj-Napoca, Jud. Cluj	1/1	4967		Convenție	act notarial	1338 / 29.06.2017	FORNADE ALIN-CORNELIU	bun propriu

3. SARCINI / DEZMEMBRĂMINTE												
Titular			Data nașterii / CUI	Domiciliu / Sediu	Tipul sarcinii sau al dezmembrămintelor dreptului de proprietate	Cota parte	Identificator entitate asociată	Act juridic			Valoare ipotecă	Tip monedă
Nume / Denumire	Inițiala tatălui	Prenume						Tip act	Nr. act / data	Emitent		
-	-	-	-	-	-	-	-	-	-	-	-	-

4. NOTĂRI, PROCESE, INTERDICȚII				
Tipul notării	Tip act	Nr. act / data	Emitent	Identificator entitate asociată
-	-	-	-	-

5. OBSERVAȚII		
Imobil împrejmuit / neîmprejmuit	Imobil contestat / necontestat	Alte observații
Neîmprejmuit		



REGISTRUL CADASTRAL AL IMOBILELOR

ANEXA Nr. 2

UAT Sânpaul
Zonă cooperativizată (Co)

Sector cadastral nr. 131

1. DESCRIEREA IMOBILULUI																
DATE TEREN											DATE CONSTRUCȚII					
Identificator teren	Adresă imobil	Număr cadastral	Nr. CF	Suprafața măsurată	Intravilan / extra.(I/E)	Nr. top.	Nr. tarla	Nr. parcelă	Categorie folosință	Suprafață parcelă	Identificator construcție	Cod grupă destinație	Suprafața construită	Nr. niveluri	Nr. CF	Constr. cu acte (DA/NU)
4968	Extravilan, UAT. Sânpaul, Jud. Cluj; (Tarla: 58, Parcela: 36)			1400	E		58	36	A	1400						

2. PROPRIETATEA / POSESIA													
Titularul dreptului / posesiei			Proprietar=1 / Posesor=0	Data nașterii / CUI	Domiciliu / Sediul	Cota parte	Identificator entitate asociată	Cotă parte teren UI	Mod de dobândire	Act juridic			Obs. privitoare la proprietar
Nume / Denumire	Inițiala tatălui	Prenume								Tip act	Nr. act / data	Emitent	
AL-COUDSI		FELICIA	1	20.03.1957	Loc. Cluj-Napoca, Calea. FLORE ȘTI, Nr.81, Ap.205, UAT. Cluj-Napoca, Jud. Cluj	1/1	4968		Succesiune	act notarial	84 / 19.10.2021	BNP MURE ȘAN DORINA AURORA SILVIA	

3. SARCINI / DEZMEMBRĂMINTE													
Titular			Data nașterii / CUI	Domiciliu / Sediul	Tipul sarcinii sau al dezmembrămintelor dreptului de proprietate	Cota parte	Identificator entitate asociată	Act juridic			Valoare ipotecă	Tip monedă	
Nume / Denumire	Inițiala tatălui	Prenume						Tip act	Nr. act / data	Emitent			
-	-	-	-	-	-	-	-	-	-	-	-	-	-

4. NOTĂRI, PROCESE, INTERDICȚII				
Tipul notării	Tip act	Nr. act / data	Emitent	Identificator entitate asociată
-	-	-	-	-

5. OBSERVAȚII		
Imobil împrejmuit / neîmprejmuit	Imobil contestat / necontestat	Alte observații
Neîmprejmuit		



REGISTRUL CADASTRAL AL IMOBILELOR

ANEXA Nr. 2

UAT Sânpaul
Zonă cooperativizată (Co)

Sector cadastral nr. 131

1. DESCRIEREA IMOBILULUI																
DATE TEREN											DATE CONSTRUCȚII					
Identificator teren	Adresă imobil	Număr cadastral	Nr. CF	Suprafața măsurată	Intravilan / extra.(I/E)	Nr. top.	Nr. tarla	Nr. parcelă	Categorie folosință	Suprafață parcelă	Identificator construcție	Cod grupă destinație	Suprafața construită	Nr. niveluri	Nr. CF	Constr. cu acte (DA/NU)
4969	Extravilan, UAT. Sânpaul, Jud. Cluj; (Tarla: 58, Parcela: 37)			1900	E		58	37	A	1900						

2. PROPRIETATEA / POSESIA													
Titularul dreptului / posesiei			Proprietar=1 / Posesor=0	Data nașterii / CUI	Domiciliu / Sediu	Cota parte	Identificator entitate asociată	Cotă parte teren UI	Mod de dobândire	Act juridic			Obs. privitoare la proprietar
Nume / Denumire	Inițiala tatălui	Prenume								Tip act	Nr. act / data	Emitent	
MURE ȘAN		MARIA-AURELIA	1	13.08.1962	Loc. Cluj-Napoca, Str. PLOPILOR, Nr.77, Ap.55, UAT. Cluj-Napoca, Jud. Cluj	1/1	4969		Convenție	act notarial	53 / 25.06.2009	BNP FEURDEAN CRISTIAN OCTAVIAN	

3. SARCINI / DEZMEMBRĂMINTE													
Titular			Data nașterii / CUI	Domiciliu / Sediu	Tipul sarcinii sau al dezmembrămintelor dreptului de proprietate	Cota parte	Identificator entitate asociată	Act juridic			Valoare ipotecă	Tip monedă	
Nume / Denumire	Inițiala tatălui	Prenume						Tip act	Nr. act / data	Emitent			
-	-	-	-	-	-	-	-	-	-	-	-	-	-

4. NOTĂRI, PROCESE, INTERDICȚII				
Tipul notării	Tip act	Nr. act/ data	Emitent	Identificator entitate asociată
-	-	-	-	-

5. OBSERVAȚII		
Imobil împrejmuit/ neîmprejmuit	Imobil contestat/ necontestat	Alte observații
Neîmprejmuit		



REGISTRUL CADASTRAL AL IMOBILELOR

ANEXA Nr. 2

UAT Sânpaul
Zonă cooperativizată (Co)

Sector cadastral nr. 131

1. DESCRIEREA IMOBILULUI																
DATE TEREN											DATE CONSTRUCȚII					
Identificator teren	Adresă imobil	Număr cadastral	Nr. CF	Suprafața măsurată	Intravilan / extra.(I/E)	Nr. top.	Nr. tarla	Nr. parcelă	Categorie folosință	Suprafață parcelă	Identificator construcție	Cod grupă destinație	Suprafața construită	Nr. niveluri	Nr. CF	Constr. cu acte (DA/NU)
4970	Extravilan, UAT. Sânpaul, Jud. Cluj; (Tarla: 58, Parcela: 38)			1900	E		58	38	A	1900						

2. PROPRIETATEA / POSESIA													
Titularul dreptului / posesiei			Proprietar=1 / Posesor=0	Data nașterii / CUI	Domiciliu / Sediul	Cota parte	Identificator entitate asociată	Cotă parte teren UI	Mod de dobândire	Act juridic			Obs. privitoare la proprietar
Nume / Denumire	Inițiala tatălui	Prenume								Tip act	Nr. act / data	Emitent	
DELEAN		IOAN	1		Loc. Sardu, UAT. Sânpaul, Jud. Cluj	1/1	4970		Reconstituire	act administrativ	28067/1111 / 04.02.1998	CJPSPAT CLUJ	

3. SARCINI / DEZMEMBRĂMINTE												
Titular			Data nașterii / CUI	Domiciliu / Sediul	Tipul sarcinii sau al dezmembrămintelor dreptului de proprietate	Cota parte	Identificator entitate asociată	Act juridic			Valoare ipotecă	Tip monedă
Nume / Denumire	Inițiala tatălui	Prenume						Tip act	Nr. act / data	Emitent		
-	-	-	-	-	-	-	-	-	-	-	-	-

4. NOTĂRI, PROCESE, INTERDICȚII				
Tipul notării	Tip act	Nr. act / data	Emitent	Identificator entitate asociată
-	-	-	-	-

5. OBSERVAȚII		
Imobil împrejmuit / neîmprejmuit	Imobil contestat / necontestat	Alte observații
Neîmprejmuit		



REGISTRUL CADASTRAL AL IMOBILELOR

ANEXA Nr. 2

UAT Sânpaul
Zonă cooperativizată (Co)

Sector cadastral nr. 131

1. DESCRIEREA IMOBILULUI																
DATE TEREN											DATE CONSTRUCȚII					
Identificator teren	Adresă imobil	Număr cadastral	Nr. CF	Suprafața măsurată	Intravilan / extra.(I/E)	Nr. top.	Nr. tarla	Nr. parcelă	Categorie folosință	Suprafață parcelă	Identificator construcție	Cod grupă destinație	Suprafața construită	Nr. niveluri	Nr. CF	Constr. cu acte (DA/NU)
4971	Extravilan, UAT. Sânpaul, Jud. Cluj; (Tarla: 58, Parcela: 40)			837	E		58	40	A	837						

2. PROPRIETATEA / POSESIA																
Titularul dreptului / posesiei			Proprietar=1 / Posesor=0	Data nașterii / CUI	Domiciliu / Sediu	Cota parte	Identificator entitate asociată	Cotă parte teren UI	Mod de dobândire	Act juridic			Obs. privitoare la proprietar			
Nume / Denumire	Inițiala tatălui	Prenume								Tip act	Nr. act / data	Emitent				
CHIOREAN	V	ROMAN	1		Loc. Sardu, UAT. Sânpaul, Jud. Cluj	1/1	4971		Reconstituire	act administrativ	28067/1118 / 06.02.1998	CJPSPAT CLUJ				

3. SARCINI / DEZMEMBRĂMINTE															
Titular			Data nașterii / CUI	Domiciliu / Sediu	Tipul sarcinii sau al dezmembrămintelor dreptului de proprietate	Cota parte	Identificator entitate asociată	Act juridic			Valoare ipotecă	Tip monedă			
Nume / Denumire	Inițiala tatălui	Prenume						Tip act	Nr. act / data	Emitent					
-	-	-	-	-	-	-	-	-	-	-	-	-	-		

4. NOTĂRI, PROCESE, INTERDICȚII													
Tipul notării						Tip act		Nr. act / data		Emitent		Identificator entitate asociată	
se notează posesia faptică in favoarea lui - MOLDOVAN EUGEN						act administrativ		3329 / 27.10.2022		PRIMĂRIA COMUNEI SÂNPAIL		4971	

5. OBSERVAȚII											
Imobil împrejmuit / neîmprejmuit				Imobil contestat / necontestat				Alte observații			
Neîmprejmuit											



REGISTRUL CADASTRAL AL IMOBILELOR

ANEXA Nr. 2

UAT Sânpaul
Zonă cooperativizată (Co)

Sector cadastral nr. 131

1. DESCRIEREA IMOBILULUI																
DATE TEREN											DATE CONSTRUCȚII					
Identificator teren	Adresă imobil	Număr cadastral	Nr. CF	Suprafața măsurată	Intravilan / extra.(I/E)	Nr. top.	Nr. tarla	Nr. parcelă	Categorie folosință	Suprafață parcelă	Identificator construcție	Cod grupă destinație	Suprafața construită	Nr. niveluri	Nr. CF	Constr. cu acte (DA/NU)
4972	Extravilan, UAT. Sânpaul, Jud. Cluj; (Tarla: 59, Parcela: -)			6080	E		59		F	6080						

2. PROPRIETATEA / POSESIA													
Titularul dreptului / posesiei			Proprietar=1 / Posesor=0	Data nașterii / CUI	Domiciliu / Sediul	Cota parte	Identificator entitate asociată	Cotă parte teren UI	Mod de dobândire	Act juridic			Obs. privitoare la proprietar
Nume / Denumire	Inițiala tatălui	Prenume								Tip act	Nr. act / data	Emitent	
UAT SÂNPAUL			1	4546987	Loc. Sânpaul, UAT. Sânpaul, Jud. Cluj	1/1	4972		Lege	act normativ	7 / 13.03.1996	PARLAMENTUL ROMÂNIEI	Proprietar neidentificat. PROPRIETAR NEIDENTIFICAT

3. SARCINI / DEZMEMBRĂMINTE													
Titular			Data nașterii / CUI	Domiciliu / Sediul	Tipul sarcinii sau al dezmembrămintelor dreptului de proprietate	Cota parte	Identificator entitate asociată	Act juridic			Valoare ipotecă	Tip monedă	
Nume / Denumire	Inițiala tatălui	Prenume						Tip act	Nr. act / data	Emitent			
-	-	-	-	-	-	-	-	-	-	-	-	-	-

4. NOTĂRI, PROCESE, INTERDICȚII				
Tipul notării	Tip act	Nr. act / data	Emitent	Identificator entitate asociată
-	-	-	-	-

5. OBSERVAȚII		
Imobil împrejmuit / neîmprejmuit	Imobil contestat / necontestat	Alte observații
Neîmprejmuit		



REGISTRUL CADASTRAL AL IMOBILELOR

ANEXA Nr. 2

UAT Sânpaul
Zonă cooperativizată (Co)

Sector cadastral nr. 131

1. DESCRIEREA IMOBILULUI																
DATE TEREN											DATE CONSTRUCȚII					
Identificator teren	Adresă imobil	Număr cadastral	Nr. CF	Suprafața măsurată	Intravilan / extra.(I/E)	Nr. top.	Nr. tarla	Nr. parcelă	Categorie folosință	Suprafață parcelă	Identificator construcție	Cod grupă destinație	Suprafața construită	Nr. niveluri	Nr. CF	Constr. cu acte (DA/NU)
4973	Extravilan, UAT. Sânpaul, Jud. Cluj; (Tarla: 58, Parcela: 41)			837	E		58	41	A	837						

2. PROPRIETATEA / POSESIA													
Titularul dreptului / posesiei			Proprietar=1 / Posesor=0	Data nașterii / CUI	Domiciliu / Sediu	Cota parte	Identificator entitate asociată	Cotă parte teren UI	Mod de dobândire	Act juridic			Obs. privitoare la proprietar
Nume / Denumire	Inițiala tatălui	Prenume								Tip act	Nr. act / data	Emitent	
CRI ȘAN	V	GHEORGHE	1		Loc. Sardu, UAT. Sânpaul, Jud. Cluj	1/1	4973		Reconstituire	act administrativ	27612/1036 / 17.10.1997	CJPSPAT CLUJ	

3. SARCINI / DEZMEMBRĂMINTE													
Titular			Data nașterii / CUI	Domiciliu / Sediu	Tipul sarcinii sau al dezmembrămintelor dreptului de proprietate	Cota parte	Identificator entitate asociată	Act juridic			Valoare ipotecă	Tip monedă	
Nume / Denumire	Inițiala tatălui	Prenume						Tip act	Nr. act / data	Emitent			
-	-	-	-	-	-	-	-	-	-	-	-	-	-

4. NOTĂRI, PROCESE, INTERDICȚII				
Tipul notării	Tip act	Nr. act / data	Emitent	Identificator entitate asociată
se notează posesia faptică în favoarea lui - CRI ȘAN CORNEL-COSTEL, CRI ȘAN RADU-MIREL	act administrativ	3329 / 27.10.2022	PRIMĂRIA COMUNEI SÂNPAUL	4973

5. OBSERVAȚII		
Imobil împrejmuit / neîmprejmuit	Imobil contestat / necontestat	Alte observații
Neîmprejmuit		



REGISTRUL CADASTRAL AL IMOBILELOR

ANEXA Nr. 2

UAT Sânpaul
Zonă cooperativizată (Co)

Sector cadastral nr. 131

1. DESCRIEREA IMOBILULUI																
DATE TEREN											DATE CONSTRUCȚII					
Identificator teren	Adresă imobil	Număr cadastral	Nr. CF	Suprafața măsurată	Intravilan / extra.(I/E)	Nr. top.	Nr. tarla	Nr. parcelă	Categorie folosință	Suprafață parcelă	Identificator construcție	Cod grupă destinație	Suprafața construită	Nr. niveluri	Nr. CF	Constr. cu acte (DA/NU)
4974	Extravilan, UAT. Sânpaul, Jud. Cluj; (Tarla: 58, Parcela: 42/1)			1500	E		58	42/1	A	1500						

2. PROPRIETATEA / POSESIA													
Titularul dreptului / posesiei			Proprietar=1 / Posesor=0	Data nașterii / CUI	Domiciliu / Sediu	Cota parte	Identificator entitate asociată	Cotă parte teren UI	Mod de dobândire	Act juridic			Obs. privitoare la proprietar
Nume / Denumire	Inițiala tatălui	Prenume								Tip act	Nr. act / data	Emitent	
DÎNCAN		VASILE-GHEORGHE	1		Loc. Sardu, UAT. Sânpaul, Jud. Cluj	1/1	4974		Reconstituire	act administrativ	28067/1108 / 04.02.1998	CJPSDPAT CLUJ	

3. SARCINI / DEZMEMBRĂMINTE												
Titular			Data nașterii / CUI	Domiciliu / Sediu	Tipul sarcinii sau al dezmembrămintelor dreptului de proprietate	Cota parte	Identificator entitate asociată	Act juridic			Valoare ipotecă	Tip monedă
Nume / Denumire	Inițiala tatălui	Prenume						Tip act	Nr. act / data	Emitent		
-	-	-	-	-	-	-	-	-	-	-	-	-

4. NOTĂRI, PROCESE, INTERDICȚII											
Tipul notării					Tip act		Nr. act / data		Emitent		Identificator entitate asociată
-					-		-		-		-

5. OBSERVAȚII										
Imobil împrejmuit / neîmprejmuit			Imobil contestat / necontestat				Alte observații			
Neîmprejmuit										



REGISTRUL CADASTRAL AL IMOBILELOR

ANEXA Nr. 2

UAT Sânpaul
Zonă cooperativizată (Co)

Sector cadastral nr. 131

1. DESCRIEREA IMOBILULUI											DATE TEREN						DATE CONSTRUCȚII					
Identificator teren	Adresă imobil	Număr cadastral	Nr. CF	Suprafața măsurată	Intravilan / extra.(I/E)	Nr. top.	Nr. tarla	Nr. parcelă	Categorie folosință	Suprafață parcelă	Identificator construcție	Cod grupă destinație	Suprafața construită	Nr. niveluri	Nr. CF	Constr. cu acte (DA/NU)						
4975	Extravilan, UAT. Sânpaul, Jud. Cluj; (Tarla: 59, Parcela: 49)			1100	E		59	49	A	1100												

2. PROPRIETATEA / POSESIA											Act juridic				Obs. privitoare la proprietar
Titularul dreptului / posesiei			Proprietar=1 / Posesor=0	Data nașterii / CUI	Domiciliu / Sediul	Cota parte	Identificator entitate asociată	Cotă parte teren UI	Mod de dobândire	Tip act	Nr. act / data	Emitent			
Nume / Denumire	Inițiala tatălui	Prenume								Tip act	Nr. act / data	Emitent			
SOCACIU	C	GHEORGHE	1		Loc. Sardu, UAT. Sânpaul, Jud. Cluj	1/1	4975		Reconstituire	act administrativ	26198/885 / 25.07.1997	CJPSPAT CLUJ			

3. SARCINI / DEZMEMBRĂMINTE											Act juridic			Valoare ipotecă	Tip monedă
Titular			Data nașterii / CUI	Domiciliu / Sediul	Tipul sarcinii sau al dezmembrămintelor dreptului de proprietate	Cota parte	Identificator entitate asociată	Tip act	Nr. act / data	Emitent					
Nume / Denumire	Inițiala tatălui	Prenume						Tip act	Nr. act / data	Emitent					
-	-	-	-	-	-	-	-	-	-	-	-	-	-		

4. NOTĂRI, PROCESE, INTERDICȚII											Act juridic			Identificator entitate asociată
Tipul notării						Tip act	Nr. act / data	Emitent						
se notează posesia faptică în favoarea lui - ERBĂNAȚ VIRUCA									act administrativ	3329 / 27.10.2022	PRIMĂRIA COMUNEI SÂNPAIL	4975		

5. OBSERVAȚII										
Imobil împrejmuit / neîmprejmuit			Imobil contestat / necontestat				Alte observații			
Neîmprejmuit										



REGISTRUL CADASTRAL AL IMOBILELOR

ANEXA Nr. 2

UAT Sânpaul
Zonă cooperativizată (Co)

Sector cadastral nr. 131

1. DESCRIEREA IMOBILULUI																
DATE TEREN											DATE CONSTRUCȚII					
Identificator teren	Adresă imobil	Număr cadastral	Nr. CF	Suprafața măsurată	Intravilan / extra.(I/E)	Nr. top.	Nr. tarla	Nr. parcelă	Categorie folosință	Suprafață parcelă	Identificator construcție	Cod grupă destinație	Suprafața construită	Nr. niveluri	Nr. CF	Constr. cu acte (DA/NU)
4976	Extravilan, UAT. Sânpaul, Jud. Cluj; (Tarla: 58, Parcela: 42/2)			1000	E		58	42/2	F	1000						

2. PROPRIETATEA / POSESIA													
Titularul dreptului / posesiei			Proprietar=1 / Posesor=0	Data nașterii / CUI	Domiciliu / Sediu	Cota parte	Identificator entitate asociată	Cotă parte teren UI	Mod de dobândire	Act juridic			Obs. privitoare la proprietar
Nume / Denumire	Inițiala tatălui	Prenume								Tip act	Nr. act / data	Emitent	
DÂNCAN		FLORINEL-GHEORGHE	1	04.05.1958	Loc. Sardu, Nr.122, UAT. Sânpaul, Jud. Cluj	1/1	4976		Convenție	act notarial	2911 / 13.10.2016	NP DOBRE ION	

3. SARCINI / DEZMEMBRĂMINTE													
Titular			Data nașterii / CUI	Domiciliu / Sediu	Tipul sarcinii sau al dezmembrămintelor dreptului de proprietate	Cota parte	Identificator entitate asociată	Act juridic			Valoare ipotecă	Tip monedă	
Nume / Denumire	Inițiala tatălui	Prenume						Tip act	Nr. act / data	Emitent			
-	-	-	-	-	-	-	-	-	-	-	-	-	-

4. NOTĂRI, PROCESE, INTERDICȚII				
Tipul notării	Tip act	Nr. act / data	Emitent	Identificator entitate asociată
-	-	-	-	-

5. OBSERVAȚII		
Imobil împrejmuit / neîmprejmuit	Imobil contestat / necontestat	Alte observații
Neîmprejmuit		



REGISTRUL CADASTRAL AL IMOBILELOR

ANEXA Nr. 2

UAT Sânpaul
Zonă cooperativizată (Co)

Sector cadastral nr. 131

1. DESCRIEREA IMOBILULUI																
DATE TEREN											DATE CONSTRUCȚII					
Identificator teren	Adresă imobil	Număr cadastral	Nr. CF	Suprafața măsurată	Intravilan / extra.(I/E)	Nr. top.	Nr. tarla	Nr. parcelă	Categorie folosință	Suprafață parcelă	Identificator construcție	Cod grupă destinație	Suprafața construită	Nr. niveluri	Nr. CF	Constr. cu acte (DA/NU)
4977	Extravilan, UAT. Sânpaul, Jud. Cluj; (Tarla: 59, Parcela: 37)			2000	E		59	37	A	2000						

2. PROPRIETATEA / POSESIA													
Titularul dreptului / posesiei			Proprietar=1 / Posesor=0	Data nașterii / CUI	Domiciliu / Sediul	Cota parte	Identificator entitate asociată	Cotă parte teren UI	Mod de dobândire	Act juridic			Obs. privitoare la proprietar
Nume / Denumire	Inițiala tatălui	Prenume								Tip act	Nr. act / data	Emitent	
DELEAN	P	GHEORGHE	1		Loc. Sardu, UAT. Sânpaul, Jud. Cluj	1/1	4977		Reconstituire	act administrativ	28067/1126 / 09.02.1998	CJPSPAT CLUJ	

3. SARCINI / DEZMEMBRĂMINTE												
Titular			Data nașterii / CUI	Domiciliu / Sediul	Tipul sarcinii sau al dezmembrămintelor dreptului de proprietate	Cota parte	Identificator entitate asociată	Act juridic			Valoare ipotecă	Tip monedă
Nume / Denumire	Inițiala tatălui	Prenume						Tip act	Nr. act / data	Emitent		
-	-	-	-	-	-	-	-	-	-	-	-	-

4. NOTĂRI, PROCESE, INTERDICȚII				
Tipul notării	Tip act	Nr. act / data	Emitent	Identificator entitate asociată
se notează posesia faptică în favoarea lui - PRIPON TRAIAN	act administrativ	3329 / 27.10.2022	PRIMĂRIA COMUNEI SÂNPAUL	4977

5. OBSERVAȚII		
Imobil împrejmuit / neîmprejmuit	Imobil contestat / necontestat	Alte observații
Neîmprejmuit		



REGISTRUL CADASTRAL AL IMOBILELOR

ANEXA Nr. 2

UAT Sânpaul
Zonă cooperativizată (Co)

Sector cadastral nr. 131

1. DESCRIEREA IMOBILULUI																
DATE TEREN											DATE CONSTRUCȚII					
Identificator teren	Adresă imobil	Număr cadastral	Nr. CF	Suprafața măsurată	Intravilan / extra.(I/E)	Nr. top.	Nr. tarla	Nr. parcelă	Categorie folosință	Suprafață parcelă	Identificator construcție	Cod grupă destinație	Suprafața construită	Nr. niveluri	Nr. CF	Constr. cu acte (DA/NU)
4978	Extravilan, UAT. Sânpaul, Jud. Cluj; (Tarla: 59, Parcela: 39)			1200	E		59	39	A	1200						

2. PROPRIETATEA / POSESIA																
Titularul dreptului / posesiei			Proprietar=1 / Posesor=0	Data nașterii / CUI	Domiciliu / Sediul	Cota parte	Identificator entitate asociată	Cotă parte teren UI	Mod de dobândire	Act juridic			Obs. privitoare la proprietar			
Nume / Denumire	Inițiala tatălui	Prenume								Tip act	Nr. act / data	Emitent				
CHIOREAN	V	VIOREL-VASILE	1		Loc. Sardu, UAT. Sânpaul, Jud. Cluj	1/1	4978		Reconstituire	act administrativ	28067/1117 / 05.02.1998	CJPSPAT CLUJ				

3. SARCINI / DEZMEMBRĂMINTE																
Titular			Data nașterii / CUI	Domiciliu / Sediul	Tipul sarcinii sau al dezmembrămintelor dreptului de proprietate	Cota parte	Identificator entitate asociată	Act juridic			Valoare ipotecă	Tip monedă				
Nume / Denumire	Inițiala tatălui	Prenume						Tip act	Nr. act / data	Emitent						
-	-	-	-	-	-	-	-	-	-	-	-	-	-	-	-	-

4. NOTĂRI, PROCESE, INTERDICȚII															
Tipul notării						Tip act		Nr. act / data		Emitent		Identificator entitate asociată			
-						-		-		-		-			

5. OBSERVAȚII															
Imobil împrejmuit / neîmprejmuit				Imobil contestat / necontestat				Alte observații							
Neîmprejmuit															



REGISTRUL CADASTRAL AL IMOBILELOR

ANEXA Nr. 2

UAT Sânpaul
Zonă cooperativizată (Co)

Sector cadastral nr. 131

1. DESCRIEREA IMOBILULUI																
DATE TEREN											DATE CONSTRUCȚII					
Identificator teren	Adresă imobil	Număr cadastral	Nr. CF	Suprafața măsurată	Intravilan / extra.(I/E)	Nr. top.	Nr. tarla	Nr. parcelă	Categorie folosință	Suprafață parcelă	Identificator construcție	Cod grupă destinație	Suprafața construită	Nr. niveluri	Nr. CF	Constr. cu acte (DA/NU)
4979	Extravilan, UAT. Sânpaul, Jud. Cluj; (Tarla: 59, Parcela: 40/2)			1600	E		59	40/2	A	1600						

2. PROPRIETATEA / POSESIA													
Titularul dreptului / posesiei			Proprietar=1 / Posesor=0	Data nașterii / CUI	Domiciliu / Sediu	Cota parte	Identificator entitate asociată	Cotă parte teren UI	Mod de dobândire	Act juridic			Obs. privitoare la proprietar
Nume / Denumire	Inițiala tatălui	Prenume								Tip act	Nr. act / data	Emitent	
BODEA		GHEORGHE	1		Loc. Sardu, UAT. Sânpaul, Jud. Cluj	1/1	4979		Reconstituire	act administrativ	27612/1009 / 13.10.1997	CJPSPAT CLUJ	

3. SARCINI / DEZMEMBRĂMINTE												
Titular			Data nașterii / CUI	Domiciliu / Sediu	Tipul sarcinii sau al dezmembrămintelor dreptului de proprietate	Cota parte	Identificator entitate asociată	Act juridic			Valoare ipotecă	Tip monedă
Nume / Denumire	Inițiala tatălui	Prenume						Tip act	Nr. act / data	Emitent		
-	-	-	-	-	-	-	-	-	-	-	-	-

4. NOTĂRI, PROCESE, INTERDICȚII				
Tipul notării	Tip act	Nr. act / data	Emitent	Identificator entitate asociată
se notează posesia faptică în favoarea lui - BODEA CORNEL, RUNCAN MARIA	act administrativ	3329 / 27.10.2022	PRIMĂRIA COMUNEI SÂNPAUL	4979

5. OBSERVAȚII		
Imobil împrejmuit / neîmprejmuit	Imobil contestat / necontestat	Alte observații
Neîmprejmuit		



REGISTRUL CADASTRAL AL IMOBILELOR

ANEXA Nr. 2

UAT Sânpaul
Zonă cooperativizată (Co)

Sector cadastral nr. 131

1. DESCRIEREA IMOBILULUI																
DATE TEREN											DATE CONSTRUCȚII					
Identificator teren	Adresă imobil	Număr cadastral	Nr. CF	Suprafața măsurată	Intravilan / extra.(I/E)	Nr. top.	Nr. tarla	Nr. parcelă	Categorie folosință	Suprafață parcelă	Identificator construcție	Cod grupă destinație	Suprafața construită	Nr. niveluri	Nr. CF	Constr. cu acte (DA/NU)
4980	Extravilan, UAT. Sânpaul, Jud. Cluj; (Tarla: 59, Parcela: 38/1)			1100	E		59	38/1	A	1100						

2. PROPRIETATEA / POSESIA													
Titularul dreptului / posesiei			Proprietar=1 / Posesor=0	Data nașterii / CUI	Domiciliu / Sediu	Cota parte	Identificator entitate asociată	Cotă parte teren UI	Mod de dobândire	Act juridic			Obs. privitoare la proprietar
Nume / Denumire	Inițiala tatălui	Prenume								Tip act	Nr. act / data	Emitent	
MURE ȘAN		CORNELIA	1	29.09.1957	Loc. Cluj-Napoca, Calea. DOROBANȚILOR, Nr.76, Bl.Y5, Ap.9, UAT. Cluj-Napoca, Jud. Cluj	1/2	4980		Succesiune	act notarial	69 / 21.06.2017	BNP LUPEA MARIANA	
BO ȘCA		TATIANA-DIUȚA	1	11.11.1963	Loc. Satu Mare, Str. BRA ȘOV, Bl.UX5, Ap.4, UAT. Satu Mare, Jud. Satu Mare	1/2	4980		Succesiune	act notarial	69 / 21.06.2017	BNP LUPEA MARIANA	

3. SARCINI / DEZMEMBRĂMINTE													
Titular			Data nașterii / CUI	Domiciliu / Sediu	Tipul sarcinii sau al dezmembrămintelor dreptului de proprietate	Cota parte	Identificator entitate asociată	Act juridic			Valoare ipotecă	Tip monedă	
Nume / Denumire	Inițiala tatălui	Prenume						Tip act	Nr. act / data	Emitent			
-	-	-	-	-	-	-	-	-	-	-	-	-	-

4. NOTĂRI, PROCESE, INTERDICȚII				
Tipul notării	Tip act	Nr. act / data	Emitent	Identificator entitate asociată
-	-	-	-	-

5. OBSERVAȚII		
Imobil împrejmuit / neîmprejmuit	Imobil contestat / necontestat	Alte observații
Neîmprejmuit		



REGISTRUL CADASTRAL AL IMOBILELOR

ANEXA Nr. 2

UAT Sânpaul
Zonă cooperativizată (Co)

Sector cadastral nr. 131

1. DESCRIEREA IMOBILULUI																
DATE TEREN											DATE CONSTRUCȚII					
Identificator teren	Adresă imobil	Număr cadastral	Nr. CF	Suprafața măsurată	Intravilan / extra.(I/E)	Nr. top.	Nr. tarla	Nr. parcelă	Categorie folosință	Suprafață parcelă	Identificator construcție	Cod grupă destinație	Suprafața construită	Nr. niveluri	Nr. CF	Constr. cu acte (DA/NU)
4981	Extravilan, UAT. Sânpaul, Jud. Cluj; (Tarla: 59, Parcela: 36/1)			580	E		59	36/1	A	580						

2. PROPRIETATEA / POSESIA													
Titularul dreptului / posesiei			Proprietar=1 / Posesor=0	Data nașterii / CUI	Domiciliu / Sediu	Cota parte	Identificator entitate asociată	Cotă parte teren UI	Mod de dobândire	Act juridic			Obs. privitoare la proprietar
Nume / Denumire	Inițiala tatălui	Prenume								Tip act	Nr. act / data	Emitent	
DELEAN		IOAN	1		Loc. Sardu, UAT. Sânpaul, Jud. Cluj	1/1	4981		Reconstituire	act administrativ	28027/1416 / 03.07.1998	CJPSPAT CLUJ	

3. SARCINI / DEZMEMBRĂMINTE												
Titular			Data nașterii / CUI	Domiciliu / Sediu	Tipul sarcinii sau al dezmembrămintelor dreptului de proprietate	Cota parte	Identificator entitate asociată	Act juridic			Valoare ipotecă	Tip monedă
Nume / Denumire	Inițiala tatălui	Prenume						Tip act	Nr. act / data	Emitent		
-	-	-	-	-	-	-	-	-	-	-	-	-

4. NOTĂRI, PROCESE, INTERDICȚII										
Tipul notării						Tip act	Nr. act / data	Emitent		Identificator entitate asociată
se notează posesia faptică în favoarea lui - DELEAN ION-DANIEL						act administrativ	3329 / 27.10.2022	PRIMĂRIA COMUNEI SÂNPAUL		4981

5. OBSERVAȚII										
Imobil împrejmuit / neîmprejmuit			Imobil contestat / necontestat				Alte observații			
Neîmprejmuit										



REGISTRUL CADASTRAL AL IMOBILELOR

ANEXA Nr. 2

UAT Sânpaul
Zonă cooperativizată (Co)

Sector cadastral nr. 131

1. DESCRIEREA IMOBILULUI																
DATE TEREN											DATE CONSTRUCȚII					
Identificator teren	Adresă imobil	Număr cadastral	Nr. CF	Suprafața măsurată	Intravilan / extra.(I/E)	Nr. top.	Nr. tarla	Nr. parcelă	Categorie folosință	Suprafață parcelă	Identificator construcție	Cod grupă destinație	Suprafața construită	Nr. niveluri	Nr. CF	Constr. cu acte (DA/NU)
4982	Extravilan, UAT. Sânpaul, Jud. Cluj; (Tarla: 59, Parcela: 46)			2900	E		59	46	F	2900						

2. PROPRIETATEA / POSESIA																
Titularul dreptului / posesiei			Proprietar=1 / Posesor=0	Data nașterii / CUI	Domiciliu / Sediu	Cota parte	Identificator entitate asociată	Cotă parte teren UI	Mod de dobândire	Act juridic			Obs. privitoare la proprietar			
Nume / Denumire	Inițiala tatălui	Prenume								Tip act	Nr. act / data	Emitent				
COBÎRZAN		MARIA	1		Loc. Sardu, UAT. Sânpaul, Jud. Cluj	1/1	4982		Reconstituire	act administrativ	28027/1442 / 21.07.1998	CJPSPAT CLUJ				

3. SARCINI / DEZMEMBRĂMINTE																
Titular			Data nașterii / CUI	Domiciliu / Sediu	Tipul sarcinii sau al dezmembrămintelor dreptului de proprietate	Cota parte	Identificator entitate asociată	Act juridic			Valoare ipotecă	Tip monedă				
Nume / Denumire	Inițiala tatălui	Prenume						Tip act	Nr. act / data	Emitent						
-	-	-	-	-	-	-	-	-	-	-	-	-	-	-	-	-

4. NOTĂRI, PROCESE, INTERDICȚII															
Tipul notării						Tip act		Nr. act / data		Emitent			Identificator entitate asociată		
se notează posesia faptică în favoarea lui - COBÂRZAN ELISABETA						act administrativ		3329 / 27.10.2022		PRIMĂRIA COMUNEI SÂNPAIL			4982		

5. OBSERVAȚII															
Imobil împrejmuit / neîmprejmuit				Imobil contestat / necontestat				Alte observații							
Neîmprejmuit															



REGISTRUL CADASTRAL AL IMOBILELOR

ANEXA Nr. 2

UAT Sânpaul
Zonă cooperativizată (Co)

Sector cadastral nr. 131

1. DESCRIEREA IMOBILULUI																
DATE TEREN											DATE CONSTRUCȚII					
Identificator teren	Adresă imobil	Număr cadastral	Nr. CF	Suprafața măsurată	Intravilan / extra.(I/E)	Nr. top.	Nr. tarla	Nr. parcelă	Categorie folosință	Suprafață parcelă	Identificator construcție	Cod grupă destinație	Suprafața construită	Nr. niveluri	Nr. CF	Constr. cu acte (DA/NU)
4983	Extravilan, UAT. Sânpaul, Jud. Cluj; (Tarla: 59, Parcela: 40/1)			1300	E		59	40/1	N	1300						

2. PROPRIETATEA / POSESIA													
Titularul dreptului / posesiei			Proprietar=1 / Posesor=0	Data nașterii / CUI	Domiciliu / Sediu	Cota parte	Identificator entitate asociată	Cotă parte teren UI	Mod de dobândire	Act juridic			Obs. privitoare la proprietar
Nume / Denumire	Inițiala tatălui	Prenume								Tip act	Nr. act / data	Emitent	
BODEA		GHEORGHE	1		Loc. Sardu, UAT. Sânpaul, Jud. Cluj	1/1	4983		Reconstituire	act administrativ	27612/1009 / 13.10.1997	CJPSPAT CLUJ	

3. SARCINI / DEZMEMBRĂMINTE													
Titular			Data nașterii / CUI	Domiciliu / Sediu	Tipul sarcinii sau al dezmembrămintelor dreptului de proprietate	Cota parte	Identificator entitate asociată	Act juridic			Valoare ipotecă	Tip monedă	
Nume / Denumire	Inițiala tatălui	Prenume						Tip act	Nr. act / data	Emitent			
-	-	-	-	-	-	-	-	-	-	-	-	-	-

4. NOTĂRI, PROCESE, INTERDICȚII				
Tipul notării	Tip act	Nr. act / data	Emitent	Identificator entitate asociată
se notează posesia faptică în favoarea lui - BODEA CORNEL, RUNCAN MARIA	act administrativ	3329 / 27.10.2022	PRIMĂRIA COMUNEI SÂNPAUL	4983

5. OBSERVAȚII		
Imobil împrejmuit / neîmprejmuit	Imobil contestat / necontestat	Alte observații
Neîmprejmuit		



REGISTRUL CADASTRAL AL IMOBILELOR

ANEXA Nr. 2

UAT Sânpaul
Zonă cooperativizată (Co)

Sector cadastral nr. 131

1. DESCRIEREA IMOBILULUI																
DATE TEREN											DATE CONSTRUCȚII					
Identificator teren	Adresă imobil	Număr cadastral	Nr. CF	Suprafața măsurată	Intravilan / extra.(I/E)	Nr. top.	Nr. tarla	Nr. parcelă	Categorie folosință	Suprafață parcelă	Identificator construcție	Cod grupă destinație	Suprafața construită	Nr. niveluri	Nr. CF	Constr. cu acte (DA/NU)
4984	Extravilan, UAT. Sânpaul, Jud. Cluj; (Tarla: 59, Parcela: 41)			900	E		59	41	A	900						

2. PROPRIETATEA / POSESIA													
Titularul dreptului / posesiei			Proprietar=1 / Posesor=0	Data nașterii / CUI	Domiciliu / Sediu	Cota parte	Identificator entitate asociată	Cotă parte teren UI	Mod de dobândire	Act juridic			Obs. privitoare la proprietar
Nume / Denumire	Inițiala tatălui	Prenume								Tip act	Nr. act / data	Emitent	
BIRI Ș	I	ANA	1		Loc. Sardu, UAT. Sânpaul, Jud. Cluj	1/1	4984		Reconstituire	act administrativ	26198/832 / 15.07.1997	CJPSPAT CLUJ	

3. SARCINI / DEZMEMBRĂMINTE												
Titular			Data nașterii / CUI	Domiciliu / Sediu	Tipul sarcinii sau al dezmembrămintelor dreptului de proprietate	Cota parte	Identificator entitate asociată	Act juridic			Valoare ipotecă	Tip monedă
Nume / Denumire	Inițiala tatălui	Prenume						Tip act	Nr. act / data	Emitent		
-	-	-	-	-	-	-	-	-	-	-	-	-

4. NOTĂRI, PROCESE, INTERDICȚII				
Tipul notării	Tip act	Nr. act / data	Emitent	Identificator entitate asociată
se notează posesia faptică în favoarea lui - MAIER GHEORGHE	act administrativ	3329 / 27.10.2022	PRIMĂRIA COMUNEI SÂNPAUL	4984

5. OBSERVAȚII		
Imobil împrejmuit / neîmprejmuit	Imobil contestat / necontestat	Alte observații
Neîmprejmuit		



REGISTRUL CADASTRAL AL IMOBILELOR

ANEXA Nr. 2

UAT Sânpaul
Zonă cooperativizată (Co)

Sector cadastral nr. 131

1. DESCRIEREA IMOBILULUI																
DATE TEREN											DATE CONSTRUCȚII					
Identificator teren	Adresă imobil	Număr cadastral	Nr. CF	Suprafața măsurată	Intravilan / extra.(I/E)	Nr. top.	Nr. tarla	Nr. parcelă	Categorie folosință	Suprafață parcelă	Identificator construcție	Cod grupă destinație	Suprafața construită	Nr. niveluri	Nr. CF	Constr. cu acte (DA/NU)
4985	Extravilan, UAT. Sânpaul, Jud. Cluj; (Tarla: 59, Parcela: 36)			3400	E		59	36	A	3400						

2. PROPRIETATEA / POSESIA													
Titularul dreptului / posesiei			Proprietar=1 / Posesor=0	Data nașterii / CUI	Domiciliu / Sediu	Cota parte	Identificator entitate asociată	Cotă parte teren UI	Mod de dobândire	Act juridic			Obs. privitoare la proprietar
Nume / Denumire	Inițiala tatălui	Prenume								Tip act	Nr. act / data	Emitent	
DELEAN	GH	IOAN	1		Loc. Sardu, UAT. Sânpaul, Jud. Cluj	1/1	4985		Reconstituire	act administrativ	28027/1416 / 03.07.1998	CJPSPAT CLUJ	

3. SARCINI / DEZMEMBRĂMINTE												
Titular			Data nașterii / CUI	Domiciliu / Sediu	Tipul sarcinii sau al dezmembrămintelor dreptului de proprietate	Cota parte	Identificator entitate asociată	Act juridic			Valoare ipotecă	Tip monedă
Nume / Denumire	Inițiala tatălui	Prenume						Tip act	Nr. act / data	Emitent		
-	-	-	-	-	-	-	-	-	-	-	-	-

4. NOTĂRI, PROCESE, INTERDICȚII				
Tipul notării	Tip act	Nr. act / data	Emitent	Identificator entitate asociată
se notează posesia faptică în favoarea lui - DELEAN ION-DANIEL	act administrativ	3329 / 27.10.2022	PRIMĂRIA COMUNEI SÂNPAUL	4985

5. OBSERVAȚII		
Imobil împrejmuit / neîmprejmuit	Imobil contestat / necontestat	Alte observații
Neîmprejmuit		



REGISTRUL CADASTRAL AL IMOBILELOR

ANEXA Nr. 2

UAT Sânpaul
Zonă cooperativizată (Co)

Sector cadastral nr. 131

1. DESCRIEREA IMOBILULUI																
DATE TEREN											DATE CONSTRUCȚII					
Identificator teren	Adresă imobil	Număr cadastral	Nr. CF	Suprafața măsurată	Intravilan / extra.(I/E)	Nr. top.	Nr. tarla	Nr. parcelă	Categorie folosință	Suprafață parcelă	Identificator construcție	Cod grupă destinație	Suprafața construită	Nr. niveluri	Nr. CF	Constr. cu acte (DA/NU)
4986	Extravilan, UAT. Sânpaul, Jud. Cluj; (Tarla: 59, Parcela: 42)			900	E		59	42	N	900						

2. PROPRIETATEA / POSESIA													
Titularul dreptului / posesiei			Proprietar=1 / Posesor=0	Data nașterii / CUI	Domiciliu / Sediu	Cota parte	Identificator entitate asociată	Cotă parte teren UI	Mod de dobândire	Act juridic			Obs. privitoare la proprietar
Nume / Denumire	Inițiala tatălui	Prenume								Tip act	Nr. act / data	Emitent	
POP		ELENA	1		Loc. Sardu, UAT. Sânpaul, Jud. Cluj	1/1	4986		Reconstituire	act administrativ	25932 / 06.06.2016	CJPSPAT CLUJ	

3. SARCINI / DEZMEMBRĂMINTE													
Titular			Data nașterii / CUI	Domiciliu / Sediu	Tipul sarcinii sau al dezmembrămintelor dreptului de proprietate	Cota parte	Identificator entitate asociată	Act juridic			Valoare ipotecă	Tip monedă	
Nume / Denumire	Inițiala tatălui	Prenume						Tip act	Nr. act / data	Emitent			
-	-	-	-	-	-	-	-	-	-	-	-	-	-

4. NOTĂRI, PROCESE, INTERDICȚII				
Tipul notării	Tip act	Nr. act / data	Emitent	Identificator entitate asociată
-	-	-	-	-

5. OBSERVAȚII		
Imobil împrejmuit / neîmprejmuit	Imobil contestat / necontestat	Alte observații
Neîmprejmuit		



REGISTRUL CADASTRAL AL IMOBILELOR

ANEXA Nr. 2

UAT Sânpaul
Zonă cooperativizată (Co)

Sector cadastral nr. 131

1. DESCRIEREA IMOBILULUI											DATE TEREN						DATE CONSTRUCȚII					
Identificator teren	Adresă imobil	Număr cadastral	Nr. CF	Suprafața măsurată	Intravilan / extra.(I/E)	Nr. top.	Nr. tarla	Nr. parcelă	Categorie folosință	Suprafața parcelă	Identificator construcție	Cod grupă destinație	Suprafața construită	Nr. niveluri	Nr. CF	Constr. cu acte (DA/NU)						
4987	Extravilan, UAT. Sânpaul, Jud. Cluj; (Tarla: 59, Parcela: 43)			2150	E		59	43	A	2150												

2. PROPRIETATEA / POSESIA													Act juridic		Obs. privitoare la proprietar
Titularul dreptului / posesiei			Proprietar=1 / Posesor=0	Data nașterii / CUI	Domiciliu / Sediu	Cota parte	Identificator entitate asociată	Cotă parte teren UI	Mod de dobândire	Act juridic		Emitent			
Nume / Denumire	Inițiala tatălui	Prenume								Tip act	Nr. act / data				
BALMO Ș		IOAN	1	31.07.1957	Loc. Sardu, Nr.96, UAT. Sânpaul, Jud. Cluj	1/1	4987		Succesiune	act notarial	72 / 21.09.2011	BNP POP SERGIU-MIRCEA			

3. SARCINI / DEZMEMBRĂMINTE											Act juridic		Valoare ipotecă	Tip monedă
Titular			Data nașterii / CUI	Domiciliu / Sediu	Tipul sarcinii sau al dezmembrămintelor dreptului de proprietate	Cota parte	Identificator entitate asociată	Act juridic						
Nume / Denumire	Inițiala tatălui	Prenume						Tip act	Nr. act / data	Emitent				
-	-	-	-	-	-	-	-	-	-	-	-	-	-	

4. NOTĂRI, PROCESE, INTERDICȚII											Act juridic		Identificator entitate asociată
Tipul notării					Tip act		Nr. act / data		Emitent				
-					-		-		-		-		

5. OBSERVAȚII											Alte observații	
Imobil împrejmuit / neîmprejmuit			Imobil contestat / necontestat									
Neîmprejmuit												



REGISTRUL CADASTRAL AL IMOBILELOR

ANEXA Nr. 2

UAT Sânpaul
Zonă cooperativizată (Co)

Sector cadastral nr. 131

1. DESCRIEREA IMOBILULUI																
DATE TEREN											DATE CONSTRUCȚII					
Identificator teren	Adresă imobil	Număr cadastral	Nr. CF	Suprafața măsurată	Intravilan / extra.(I/E)	Nr. top.	Nr. tarla	Nr. parcelă	Categorie folosință	Suprafață parcelă	Identificator construcție	Cod grupă destinație	Suprafața construită	Nr. niveluri	Nr. CF	Constr. cu acte (DA/NU)
4988	Extravilan, UAT. Sânpaul, Jud. Cluj; (Tarla: 59, Parcela: 35)			1500	E		59	35	A	1500						

2. PROPRIETATEA / POSESIA													
Titularul dreptului / posesiei			Proprietar=1 / Posesor=0	Data nașterii / CUI	Domiciliu / Sediu	Cota parte	Identificator entitate asociată	Cotă parte teren UI	Mod de dobândire	Act juridic			Obs. privitoare la proprietar
Nume / Denumire	Inițiala tatălui	Prenume								Tip act	Nr. act / data	Emitent	
CHIOREAN		CRISTINEL-SORIN	1	23.02.1974	Loc. Baci, Str. TRANSILVANIEI, Nr.197, UAT. Baci, Jud. Cluj	1/1	4988		Succesiune	act notarial	56 / 04.10.2018	BNP JUCAN-ANDRIE Ș MARIANA-GEORGIANA	

3. SARCINI / DEZMEMBRĂMINTE													
Titular			Data nașterii / CUI	Domiciliu / Sediu	Tipul sarcinii sau al dezmembrămintelor dreptului de proprietate	Cota parte	Identificator entitate asociată	Act juridic			Valoare ipotecă	Tip monedă	
Nume / Denumire	Inițiala tatălui	Prenume						Tip act	Nr. act / data	Emitent			
-	-	-	-	-	-	-	-	-	-	-	-	-	-

4. NOTĂRI, PROCESE, INTERDICȚII				
Tipul notării	Tip act	Nr. act / data	Emitent	Identificator entitate asociată
-	-	-	-	-

5. OBSERVAȚII		
Imobil împrejmuit / neîmprejmuit	Imobil contestat / necontestat	Alte observații
Neîmprejmuit		



REGISTRUL CADASTRAL AL IMOBILELOR

ANEXA Nr. 2

UAT Sânpaul
Zonă cooperativizată (Co)

Sector cadastral nr. 131

1. DESCRIEREA IMOBILULUI																
DATE TEREN											DATE CONSTRUCȚII					
Identificator teren	Adresă imobil	Număr cadastral	Nr. CF	Suprafața măsurată	Intravilan / extra.(I/E)	Nr. top.	Nr. tarla	Nr. parcelă	Categorie folosință	Suprafață parcelă	Identificator construcție	Cod grupă destinație	Suprafața construită	Nr. niveluri	Nr. CF	Constr. cu acte (DA/NU)
4989	Extravilan, UAT. Sânpaul, Jud. Cluj; (Tarla: 59, Parcela: -)			617	E		59		F	617						

2. PROPRIETATEA / POSESIA													
Titularul dreptului / posesiei			Proprietar=1 / Posesor=0	Data nașterii / CUI	Domiciliu / Sediu	Cota parte	Identificator entitate asociată	Cotă parte teren UI	Mod de dobândire	Act juridic			Obs. privitoare la proprietar
Nume / Denumire	Inițiala tatălui	Prenume								Tip act	Nr. act / data	Emitent	
UAT SÂNPAUL			1	4546987	Loc. Sânpaul, UAT. Sânpaul, Jud. Cluj	1/1	4989		Lege	act normativ	7 / 13.03.1996	PARLAMENTUL ROMÂNIEI	Proprietar neidentificat. PROPRIETAR NEIDENTIFICAT

3. SARCINI / DEZMEMBRĂMINTE													
Titular			Data nașterii / CUI	Domiciliu / Sediu	Tipul sarcinii sau al dezmembrămintelor dreptului de proprietate	Cota parte	Identificator entitate asociată	Act juridic			Valoare ipotecă	Tip monedă	
Nume / Denumire	Inițiala tatălui	Prenume						Tip act	Nr. act / data	Emitent			
-	-	-	-	-	-	-	-	-	-	-	-	-	-

4. NOTĂRI, PROCESE, INTERDICȚII				
Tipul notării	Tip act	Nr. act/ data	Emitent	Identificator entitate asociată
-	-	-	-	-

5. OBSERVAȚII		
Imobil împrejmuit/ neîmprejmuit	Imobil contestat/ necontestat	Alte observații
Neîmprejmuit		



REGISTRUL CADASTRAL AL IMOBILELOR

ANEXA Nr. 2

UAT Sânpaul
Zonă cooperativizată (Co)

Sector cadastral nr. 131

1. DESCRIEREA IMOBILULUI																
DATE TEREN											DATE CONSTRUCȚII					
Identificator teren	Adresă imobil	Număr cadastral	Nr. CF	Suprafața măsurată	Intravilan / extra.(I/E)	Nr. top.	Nr. tarla	Nr. parcelă	Categorie folosință	Suprafață parcelă	Identificator construcție	Cod grupă destinație	Suprafața construită	Nr. niveluri	Nr. CF	Constr. cu acte (DA/NU)
4990	Extravilan, UAT. Sânpaul, Jud. Cluj; (Tarla: 59, Parcela: 34)			2200	E		59	34	A	2200						

2. PROPRIETATEA / POSESIA													
Titularul dreptului / posesiei			Proprietar=1 / Posesor=0	Data nașterii / CUI	Domiciliu / Sediu	Cota parte	Identificator entitate asociată	Cotă parte teren UI	Mod de dobândire	Act juridic			Obs. privitoare la proprietar
Nume / Denumire	Inițiala tatălui	Prenume								Tip act	Nr. act / data	Emitent	
MURE ȘAN	V	IOAN	1		Loc. Topa Mica, UAT. Sânpaul, Jud. Cluj	1/1	4990		Reconstituire	act administrativ	26198/827 / 11.07.1997	CJPSPAT CLUJ	

3. SARCINI / DEZMEMBRĂMINTE													
Titular			Data nașterii / CUI	Domiciliu / Sediu	Tipul sarcinii sau al dezmembrămintelor dreptului de proprietate	Cota parte	Identificator entitate asociată	Act juridic			Valoare ipotecă	Tip monedă	
Nume / Denumire	Inițiala tatălui	Prenume						Tip act	Nr. act / data	Emitent			
-	-	-	-	-	-	-	-	-	-	-	-	-	-

4. NOTĂRI, PROCESE, INTERDICȚII											
Tipul notării					Tip act		Nr. act / data		Emitent		Identificator entitate asociată
-					-		-		-		-

5. OBSERVAȚII										
Imobil împrejmuit / neîmprejmuit			Imobil contestat / necontestat				Alte observații			
Neîmprejmuit										



REGISTRUL CADASTRAL AL IMOBILELOR

ANEXA Nr. 2

UAT Sânpaul
Zonă cooperativizată (Co)

Sector cadastral nr. 131

1. DESCRIEREA IMOBILULUI																
DATE TEREN											DATE CONSTRUCȚII					
Identificator teren	Adresă imobil	Număr cadastral	Nr. CF	Suprafața măsurată	Intravilan / extra.(I/E)	Nr. top.	Nr. tarla	Nr. parcelă	Categorie folosință	Suprafață parcelă	Identificator construcție	Cod grupă destinație	Suprafața construită	Nr. niveluri	Nr. CF	Constr. cu acte (DA/NU)
4991	Extravilan, UAT. Sânpaul, Jud. Cluj; (Tarla: 59, Parcela: 44)			2150	E		59	44	A	2150						

2. PROPRIETATEA / POSESIA																
Titularul dreptului / posesiei			Proprietar=1 / Posesor=0	Data nașterii / CUI	Domiciliu / Sediu	Cota parte	Identificator entitate asociată	Cotă parte teren UI	Mod de dobândire	Act juridic			Obs. privitoare la proprietar			
Nume / Denumire	Inițiala tatălui	Prenume								Tip act	Nr. act / data	Emitent				
POPON	I	GHEORGHE	1		Loc. Sardu, UAT. Sânpaul, Jud. Cluj	1/1	4991		Reconstituire	act administrativ	28067/1110 / 04.02.1998	CJPSDPAT CLUJ				

3. SARCINI / DEZMEMBRĂMINTE																
Titular			Data nașterii / CUI	Domiciliu / Sediu	Tipul sarcinii sau al dezmembrămintelor dreptului de proprietate	Cota parte	Identificator entitate asociată	Act juridic			Valoare ipotecă	Tip monedă				
Nume / Denumire	Inițiala tatălui	Prenume						Tip act	Nr. act / data	Emitent						
-	-	-	-	-	-	-	-	-	-	-	-	-	-	-	-	-

4. NOTĂRI, PROCESE, INTERDICȚII															
Tipul notării						Tip act		Nr. act / data		Emitent			Identificator entitate asociată		
se notează posesia faptică în favoarea lui - POPON LIVIU						act administrativ		3329 / 27.10.2022		PRIMĂRIA COMUNEI SÂNPAUL			4991		

5. OBSERVAȚII															
Imobil împrejmuit / neîmprejmuit				Imobil contestat / necontestat				Alte observații							
Neîmprejmuit															



REGISTRUL CADASTRAL AL IMOBILELOR

ANEXA Nr. 2

UAT Sânpaul
Zonă cooperativizată (Co)

Sector cadastral nr. 131

1. DESCRIEREA IMOBILULUI																
DATE TEREN											DATE CONSTRUCȚII					
Identificator teren	Adresă imobil	Număr cadastral	Nr. CF	Suprafața măsurată	Intravilan / extra.(I/E)	Nr. top.	Nr. tarla	Nr. parcelă	Categorie folosință	Suprafață parcelă	Identificator construcție	Cod grupă destinație	Suprafața construită	Nr. niveluri	Nr. CF	Constr. cu acte (DA/NU)
4992	Extravilan, UAT. Sânpaul, Jud. Cluj; (Tarla: 59, Parcela: 33)			2200	E		59	33	A	2200						

2. PROPRIETATEA / POSESIA													
Titularul dreptului / posesiei			Proprietar=1 / Posesor=0	Data nașterii / CUI	Domiciliu / Sediu	Cota parte	Identificator entitate asociată	Cotă parte teren UI	Mod de dobândire	Act juridic			Obs. privitoare la proprietar
Nume / Denumire	Inițiala tatălui	Prenume								Tip act	Nr. act / data	Emitent	
CRI ȘAN	I	VASILE	1		Loc. Sardu, UAT. Sânpaul, Jud. Cluj	1/1	4992		Reconstituire	act administrativ	28072/901 / 04.08.1997	CJPSDPAT CLUJ	
CRI ȘAN	I	IOAN	1		Loc. Sardu, UAT. Sânpaul, Jud. Cluj								

3. SARCINI / DEZMEMBRĂMINTE													
Titular			Data nașterii / CUI	Domiciliu / Sediu	Tipul sarcinii sau al dezmembrămintelor dreptului de proprietate	Cota parte	Identificator entitate asociată	Act juridic			Valoare ipotecă	Tip monedă	
Nume / Denumire	Inițiala tatălui	Prenume						Tip act	Nr. act / data	Emitent			
-	-	-	-	-	-	-	-	-	-	-	-	-	-

4. NOTĂRI, PROCESE, INTERDICȚII				
Tipul notării	Tip act	Nr. act/ data	Emitent	Identificator entitate asociată
-	-	-	-	-

5. OBSERVAȚII		
Imobil împrejmuit/ neîmprejmuit	Imobil contestat/ necontestat	Alte observații
Neîmprejmuit		



REGISTRUL CADASTRAL AL IMOBILELOR

ANEXA Nr. 2

UAT Sânpaul
Zonă cooperativizată (Co)

Sector cadastral nr. 131

1. DESCRIEREA IMOBILULUI																
DATE TEREN											DATE CONSTRUCȚII					
Identificator teren	Adresă imobil	Număr cadastral	Nr. CF	Suprafața măsurată	Intravilan / extra.(I/E)	Nr. top.	Nr. tarla	Nr. parcelă	Categorie folosință	Suprafață parcelă	Identificator construcție	Cod grupă destinație	Suprafața construită	Nr. niveluri	Nr. CF	Constr. cu acte (DA/NU)
4993	Extravilan, UAT. Sânpaul, Jud. Cluj; (Tarla: 59, Parcela: 32)			400	E		59	32	A	400						

2. PROPRIETATEA / POSESIA													
Titularul dreptului / posesiei			Proprietar=1 / Posesor=0	Data nașterii / CUI	Domiciliu / Sediul	Cota parte	Identificator entitate asociată	Cotă parte teren UI	Mod de dobândire	Act juridic			Obs. privitoare la proprietar
Nume / Denumire	Inițiala tatălui	Prenume								Tip act	Nr. act / data	Emitent	
DELEAN	GH	IOAN	1		Loc. Sardu, UAT. Sânpaul, Jud. Cluj	1/1	4993		Reconstituire	act administrativ	28067/1119 / 06.02.1998	CJPSPAT CLUJ	

3. SARCINI / DEZMEMBRĂMINTE													
Titular			Data nașterii / CUI	Domiciliu / Sediul	Tipul sarcinii sau al dezmembrămintelor dreptului de proprietate	Cota parte	Identificator entitate asociată	Act juridic			Valoare ipotecă	Tip monedă	
Nume / Denumire	Inițiala tatălui	Prenume						Tip act	Nr. act / data	Emitent			
-	-	-	-	-	-	-	-	-	-	-	-	-	-

4. NOTĂRI, PROCESE, INTERDICȚII				
Tipul notării	Tip act	Nr. act / data	Emitent	Identificator entitate asociată
-	-	-	-	-

5. OBSERVAȚII		
Imobil împrejmuit / neîmprejmuit	Imobil contestat / necontestat	Alte observații
Neîmprejmuit		



REGISTRUL CADASTRAL AL IMOBILELOR

ANEXA Nr. 2

UAT Sânpaul
Zonă cooperativizată (Co)

Sector cadastral nr. 131

1. DESCRIEREA IMOBILULUI																
DATE TEREN											DATE CONSTRUCȚII					
Identificator teren	Adresă imobil	Număr cadastral	Nr. CF	Suprafața măsurată	Intravilan / extra.(I/E)	Nr. top.	Nr. tarla	Nr. parcelă	Categorie folosință	Suprafață parcelă	Identificator construcție	Cod grupă destinație	Suprafața construită	Nr. niveluri	Nr. CF	Constr. cu acte (DA/NU)
4994	Extravilan, UAT. Sânpaul, Jud. Cluj; (Tarla: 59, Parcela: 31)			400	E		59	31	A	400						

2. PROPRIETATEA / POSESIA													
Titularul dreptului / posesiei			Proprietar=1 / Posesor=0	Data nașterii / CUI	Domiciliu / Sediu	Cota parte	Identificator entitate asociată	Cotă parte teren UI	Mod de dobândire	Act juridic			Obs. privitoare la proprietar
Nume / Denumire	Inițiala tatălui	Prenume								Tip act	Nr. act / data	Emitent	
ONE Ș	V	VASILE	1		Loc. Topa Mica, UAT. Sânpaul, Jud. Cluj	1/1	4994		Reconstituire	act administrativ	28067/1162 / 18.02.1998	CJPSDPAT CLUJ	
IU ȘAN	V	VALERIA	1		Loc. Topa Mica, UAT. Sânpaul, Jud. Cluj								

3. SARCINI / DEZMEMBRĂMINTE												
Titular			Data nașterii / CUI	Domiciliu / Sediu	Tipul sarcinii sau al dezmembrămintelor dreptului de proprietate	Cota parte	Identificator entitate asociată	Act juridic			Valoare ipotecă	Tip monedă
Nume / Denumire	Inițiala tatălui	Prenume						Tip act	Nr. act / data	Emitent		
-	-	-	-	-	-	-	-	-	-	-	-	-

4. NOTĂRI, PROCESE, INTERDICȚII				
Tipul notării	Tip act	Nr. act / data	Emitent	Identificator entitate asociată
se notează posesia faptică în favoarea lui - ONE Ș ELENA, ONE Ș CORNEL, ONE Ș MARINEL	act administrativ	3329 / 27.10.2022	PRIMĂRIA COMUNEI SÂNPAUL	4994

5. OBSERVAȚII		
Imobil împrejmuit / neîmprejmuit	Imobil contestat / necontestat	Alte observații
Neîmprejmuit		



REGISTRUL CADASTRAL AL IMOBILELOR

ANEXA Nr. 2

UAT Sânpaul
Zonă cooperativizată (Co)

Sector cadastral nr. 131

1. DESCRIEREA IMOBILULUI											DATE TEREN						DATE CONSTRUCȚII					
Identificator teren	Adresă imobil	Număr cadastral	Nr. CF	Suprafața măsurată	Intravilan / extra.(I/E)	Nr. top.	Nr. tarla	Nr. parcelă	Categorie folosință	Suprafață parcelă	Identificator construcție	Cod grupă destinație	Suprafața construită	Nr. niveluri	Nr. CF	Constr. cu acte (DA/NU)						
4995	Extravilan, UAT. Sânpaul, Jud. Cluj; (Tarla: 59, Parcela: 29)			1370	E		59	29	A	1370												

2. PROPRIETATEA / POSESIA											Act juridic				Obs. privitoare la proprietar
Titularul dreptului / posesiei			Proprietar=1 / Posesor=0	Data nașterii / CUI	Domiciliu / Sediu	Cota parte	Identificator entitate asociată	Cotă parte teren UI	Mod de dobândire	Tip act	Nr. act / data	Emitent			
Nume / Denumire	Inițiala tatălui	Prenume								Tip act	Nr. act / data	Emitent			
PA ȘCU	V	MARIA	1		Loc. Sardu, UAT. Sânpaul, Jud. Cluj	1/1	4995		Reconstituire	act administrativ	26178/1304 / 04.06.1998	CJPSPAT CLUJ			

3. SARCINI / DEZMEMBRĂMINTE											Act juridic			Valoare ipotecă	Tip monedă
Titular			Data nașterii / CUI	Domiciliu / Sediu	Tipul sarcinii sau al dezmembrămintelor dreptului de proprietate	Cota parte	Identificator entitate asociată	Tip act	Nr. act / data	Emitent					
Nume / Denumire	Inițiala tatălui	Prenume						Tip act	Nr. act / data	Emitent					
-	-	-	-	-	-	-	-	-	-	-	-	-	-		

4. NOTĂRI, PROCESE, INTERDICȚII											Act juridic		Identificator entitate asociată
Tipul notării						Tip act		Nr. act / data		Emitent			
se notează posesia faptică în favoarea lui - MURE ȘAN MARIA						act administrativ		3329 / 27.10.2022		PRIMĂRIA COMUNEI SÂNPAUL		4995	

5. OBSERVAȚII											Alte observații	
Imobil împrejmuit / neîmprejmuit				Imobil contestat / necontestat								
Neîmprejmuit												



REGISTRUL CADASTRAL AL IMOBILELOR

ANEXA Nr. 2

UAT Sânpaul
Zonă cooperativizată (Co)

Sector cadastral nr. 131

1. DESCRIEREA IMOBILULUI																
DATE TEREN											DATE CONSTRUCȚII					
Identificator teren	Adresă imobil	Număr cadastral	Nr. CF	Suprafața măsurată	Intravilan / extra.(I/E)	Nr. top.	Nr. tarla	Nr. parcelă	Categorie folosință	Suprafață parcelă	Identificator construcție	Cod grupă destinație	Suprafața construită	Nr. niveluri	Nr. CF	Constr. cu acte (DA/NU)
4996	Extravilan, UAT. Sânpaul, Jud. Cluj; (Tarla: 59, Parcela: 30)			700	E		59	30	A	700						

2. PROPRIETATEA / POSESIA																
Titularul dreptului / posesiei			Proprietar=1 / Posesor=0	Data nașterii / CUI	Domiciliu / Sediu	Cota parte	Identificator entitate asociată	Cotă parte teren UI	Mod de dobândire	Act juridic			Obs. privitoare la proprietar			
Nume / Denumire	Inițiala tatălui	Prenume								Tip act	Nr. act / data	Emitent				
TOANCA	I	IOAN	1		Loc. Cluj-Napoca, UAT. Cluj-Napoca, Jud. Cluj	1/1	4996		Reconstituire	act administrativ	27612/1031 / 16.10.1997	CJPSPAT CLUJ				

3. SARCINI / DEZMEMBRĂMINTE																
Titular			Data nașterii / CUI	Domiciliu / Sediu	Tipul sarcinii sau al dezmembrămintelor dreptului de proprietate	Cota parte	Identificator entitate asociată	Act juridic			Valoare ipotecă	Tip monedă				
Nume / Denumire	Inițiala tatălui	Prenume						Tip act	Nr. act / data	Emitent						
-	-	-	-	-	-	-	-	-	-	-	-	-	-	-	-	-

4. NOTĂRI, PROCESE, INTERDICȚII															
Tipul notării						Tip act		Nr. act / data		Emitent			Identificator entitate asociată		
se notează posesia faptică in favoarea lui - DÂNCAN LIVIA-VIORICA						act administrativ		3329 / 27.10.2022		PRIMĂRIA COMUNEI SÂNPAIL			4996		

5. OBSERVAȚII															
Imobil împrejmuit / neîmprejmuit				Imobil contestat / necontestat				Alte observații							
Neîmprejmuit															



REGISTRUL CADASTRAL AL IMOBILELOR

ANEXA Nr. 2

UAT Sânpaul
Zonă cooperativizată (Co)

Sector cadastral nr. 131

1. DESCRIEREA IMOBILULUI																
DATE TEREN											DATE CONSTRUCȚII					
Identificator teren	Adresă imobil	Număr cadastral	Nr. CF	Suprafața măsurată	Intravilan / extra.(I/E)	Nr. top.	Nr. tarla	Nr. parcelă	Categorie folosință	Suprafață parcelă	Identificator construcție	Cod grupă destinație	Suprafața construită	Nr. niveluri	Nr. CF	Constr. cu acte (DA/NU)
4997	Extravilan, UAT. Sânpaul, Jud. Cluj; (Tarla: 59, Parcela: 28/4)			1000	E		59	28/4	A	1000						

2. PROPRIETATEA / POSESIA													
Titularul dreptului / posesiei			Proprietar=1 / Posesor=0	Data nașterii / CUI	Domiciliu / Sediu	Cota parte	Identificator entitate asociată	Cotă parte teren UI	Mod de dobândire	Act juridic			Obs. privitoare la proprietar
Nume / Denumire	Inițiala tatălui	Prenume								Tip act	Nr. act / data	Emitent	
FEIER	I	VASILE	1		Loc. Sardu, UAT. Sânpaul, Jud. Cluj	1/1	4997		Reconstituire	act administrativ	1604/2082 / 16.03.2004	CJPSPAT CLUJ	

3. SARCINI / DEZMEMBRĂMINTE												
Titular			Data nașterii / CUI	Domiciliu / Sediu	Tipul sarcinii sau al dezmembrămintelor dreptului de proprietate	Cota parte	Identificator entitate asociată	Act juridic			Valoare ipotecă	Tip monedă
Nume / Denumire	Inițiala tatălui	Prenume						Tip act	Nr. act / data	Emitent		
-	-	-	-	-	-	-	-	-	-	-	-	-

4. NOTĂRI, PROCESE, INTERDICȚII				
Tipul notării	Tip act	Nr. act / data	Emitent	Identificator entitate asociată
se notează posesia faptică în favoarea lui - DASCAL MARIA	act administrativ	3329 / 27.10.2022	PRIMĂRIA COMUNEI SÂNPAUL	4997

5. OBSERVAȚII		
Imobil împrejmuit / neîmprejmuit	Imobil contestat / necontestat	Alte observații
Neîmprejmuit		



REGISTRUL CADASTRAL AL IMOBILELOR

ANEXA Nr. 2

UAT Sânpaul
Zonă cooperativizată (Co)

Sector cadastral nr. 131

1. DESCRIEREA IMOBILULUI																
DATE TEREN											DATE CONSTRUCȚII					
Identificator teren	Adresă imobil	Număr cadastral	Nr. CF	Suprafața măsurată	Intravilan / extra.(I/E)	Nr. top.	Nr. tarla	Nr. parcelă	Categorie folosință	Suprafață parcelă	Identificator construcție	Cod grupă destinație	Suprafața construită	Nr. niveluri	Nr. CF	Constr. cu acte (DA/NU)
4998	Extravilan, UAT. Sânpaul, Jud. Cluj; (Tarla: 59, Parcela: 28/3)			1000	E		59	28/3	A	1000						

2. PROPRIETATEA / POSESIA															
Titularul dreptului / posesiei			Proprietar=1 / Posesor=0	Data nașterii / CUI	Domiciliu / Sediu	Cota parte	Identificator entitate asociată	Cotă parte teren UI	Mod de dobândire	Act juridic			Obs. privitoare la proprietar		
Nume / Denumire	Inițiala tatălui	Prenume								Tip act	Nr. act / data	Emitent			
BAICAN	GH	GHEORGHE	1		Loc. Sardu, UAT. Sânpaul, Jud. Cluj	1/1	4998		Reconstituire	act administrativ	27612/1033 / 17.10.1997	CJPSPAT CLUJ			

3. SARCINI / DEZMEMBRĂMINTE														
Titular			Data nașterii / CUI	Domiciliu / Sediu	Tipul sarcinii sau al dezmembrămintelor dreptului de proprietate	Cota parte	Identificator entitate asociată	Act juridic			Valoare ipotecă	Tip monedă		
Nume / Denumire	Inițiala tatălui	Prenume						Tip act	Nr. act / data	Emitent				
-	-	-	-	-	-	-	-	-	-	-	-	-		

4. NOTĂRI, PROCESE, INTERDICȚII														
Tipul notării						Tip act		Nr. act / data		Emitent		Identificator entitate asociată		
se notează posesia faptică în favoarea lui - BĂICAN IOAN, DASCĂL VALERIA, BĂICAN GHEORGHE						act administrativ		3329 / 27.10.2022		PRIMĂRIA COMUNEI SÂNPAIL		4998		

5. OBSERVAȚII														
Imobil împrejmuit / neîmprejmuit				Imobil contestat / necontestat				Alte observații						
Neîmprejmuit														



REGISTRUL CADASTRAL AL IMOBILELOR

ANEXA Nr. 2

UAT Sânpaul
Zonă cooperativizată (Co)

Sector cadastral nr. 131

1. DESCRIEREA IMOBILULUI																
DATE TEREN											DATE CONSTRUCȚII					
Identificator teren	Adresă imobil	Număr cadastral	Nr. CF	Suprafața măsurată	Intravilan / extra.(I/E)	Nr. top.	Nr. tarla	Nr. parcelă	Categorie folosință	Suprafață parcelă	Identificator construcție	Cod grupă destinație	Suprafața construită	Nr. niveluri	Nr. CF	Constr. cu acte (DA/NU)
4999	Extravilan, UAT. Sânpaul, Jud. Cluj; (Tarla: 59, Parcela: 28/2)			1400	E		59	28/2	A	1400						

2. PROPRIETATEA / POSESIA													
Titularul dreptului / posesiei			Proprietar=1 / Posesor=0	Data nașterii / CUI	Domiciliu / Sediu	Cota parte	Identificator entitate asociată	Cotă parte teren UI	Mod de dobândire	Act juridic			Obs. privitoare la proprietar
Nume / Denumire	Inițiala tatălui	Prenume								Tip act	Nr. act / data	Emitent	
CRISTOREAN		GEORGE	1		Loc. Sardu, UAT. Sânpaul, Jud. Cluj	1/1	4999		Reconstituire	act administrativ	25857/1568 / 23.02.1999	CJPSPAT CLUJ	

3. SARCINI / DEZMEMBRĂMINTE													
Titular			Data nașterii / CUI	Domiciliu / Sediu	Tipul sarcinii sau al dezmembrămintelor dreptului de proprietate	Cota parte	Identificator entitate asociată	Act juridic			Valoare ipotecă	Tip monedă	
Nume / Denumire	Inițiala tatălui	Prenume						Tip act	Nr. act / data	Emitent			
-	-	-	-	-	-	-	-	-	-	-	-	-	-

4. NOTĂRI, PROCESE, INTERDICȚII				
Tipul notării	Tip act	Nr. act / data	Emitent	Identificator entitate asociată
-	-	-	-	-

5. OBSERVAȚII		
Imobil împrejmuit / neîmprejmuit	Imobil contestat / necontestat	Alte observații
Neîmprejmuit		



REGISTRUL CADASTRAL AL IMOBILELOR

ANEXA Nr. 2

UAT Sânpaul
Zonă cooperativizată (Co)

Sector cadastral nr. 131

1. DESCRIEREA IMOBILULUI																
DATE TEREN											DATE CONSTRUCȚII					
Identificator teren	Adresă imobil	Număr cadastral	Nr. CF	Suprafața măsurată	Intravilan / extra.(I/E)	Nr. top.	Nr. tarla	Nr. parcelă	Categorie folosință	Suprafață parcelă	Identificator construcție	Cod grupă destinație	Suprafața construită	Nr. niveluri	Nr. CF	Constr. cu acte (DA/NU)
5000	Extravilan, UAT. Sânpaul, Jud. Cluj; (Tarla: 59, Parcela: 28/1)			1025	E		59	28/1	A	1025						

2. PROPRIETATEA / POSESIA													
Titularul dreptului / posesiei			Proprietar=1 / Posesor=0	Data nașterii / CUI	Domiciliu / Sediu	Cota parte	Identificator entitate asociată	Cotă parte teren UI	Mod de dobândire	Act juridic			Obs. privitoare la proprietar
Nume / Denumire	Inițiala tatălui	Prenume								Tip act	Nr. act / data	Emitent	
CRISTOREAN	I	MARȚA	1		Loc. Sânpaul, UAT. Sânpaul, Jud. Cluj	1/1	5000		Reconstituire	act administrativ	27612/1047 / 22.10.1997	CJPSPAT CLUJ	

3. SARCINI / DEZMEMBRĂMINTE													
Titular			Data nașterii / CUI	Domiciliu / Sediu	Tipul sarcinii sau al dezmembrămintelor dreptului de proprietate	Cota parte	Identificator entitate asociată	Act juridic			Valoare ipotecă	Tip monedă	
Nume / Denumire	Inițiala tatălui	Prenume						Tip act	Nr. act / data	Emitent			
-	-	-	-	-	-	-	-	-	-	-	-	-	-

4. NOTĂRI, PROCESE, INTERDICȚII				
Tipul notării	Tip act	Nr. act / data	Emitent	Identificator entitate asociată
-	-	-	-	-

5. OBSERVAȚII		
Imobil împrejmuit / neîmprejmuit	Imobil contestat / necontestat	Alte observații
Neîmprejmuit		



REGISTRUL CADASTRAL AL IMOBILELOR

ANEXA Nr. 2

UAT Sânpaul
Zonă cooperativizată (Co)

Sector cadastral nr. 131

1. DESCRIEREA IMOBILULUI																
DATE TEREN											DATE CONSTRUCȚII					
Identificator teren	Adresă imobil	Număr cadastral	Nr. CF	Suprafața măsurată	Intravilan / extra.(I/E)	Nr. top.	Nr. tarla	Nr. parcelă	Categorie folosință	Suprafață parcelă	Identificator construcție	Cod grupă destinație	Suprafața construită	Nr. niveluri	Nr. CF	Constr. cu acte (DA/NU)
5001	Extravilan, UAT. Sânpaul, Jud. Cluj; (Tarla: 59, Parcela: 27)			2050	E		59	27	A	2050						

2. PROPRIETATEA / POSESIA													
Titularul dreptului / posesiei			Proprietar=1 / Posesor=0	Data nașterii / CUI	Domiciliu / Sediu	Cota parte	Identificator entitate asociată	Cotă parte teren UI	Mod de dobândire	Act juridic			Obs. privitoare la proprietar
Nume / Denumire	Inițiala tatălui	Prenume								Tip act	Nr. act / data	Emitent	
SOCACIU	C	GHEORGHE	1		Loc. Sardu, UAT. Sânpaul, Jud. Cluj	1/1	5001		Reconstituire	act administrativ	26198/885 / 25.07.1997	CJPSPAT CLUJ	

3. SARCINI / DEZMEMBRĂMINTE												
Titular			Data nașterii / CUI	Domiciliu / Sediu	Tipul sarcinii sau al dezmembrămintelor dreptului de proprietate	Cota parte	Identificator entitate asociată	Act juridic			Valoare ipotecă	Tip monedă
Nume / Denumire	Inițiala tatălui	Prenume						Tip act	Nr. act / data	Emitent		
-	-	-	-	-	-	-	-	-	-	-	-	-

4. NOTĂRI, PROCESE, INTERDICȚII				
Tipul notării	Tip act	Nr. act / data	Emitent	Identificator entitate asociată
se notează posesia faptică în favoarea lui - ERBĂNAȚ VIRUCA	act administrativ	3329 / 27.10.2022	PRIMĂRIA COMUNEI SÂNPAUL	5001

5. OBSERVAȚII		
Imobil împrejmuit / neîmprejmuit	Imobil contestat / necontestat	Alte observații
Neîmprejmuit		



REGISTRUL CADASTRAL AL IMOBILELOR

ANEXA Nr. 2

UAT Sânpaul
Zonă cooperativizată (Co)

Sector cadastral nr. 131

1. DESCRIEREA IMOBILULUI											DATE CONSTRUCȚII					
DATE TEREN											DATE CONSTRUCȚII					
Identificator teren	Adresă imobil	Număr cadastral	Nr. CF	Suprafața măsurată	Intravilan / extra.(I/E)	Nr. top.	Nr. tarla	Nr. parcelă	Categorie folosință	Suprafață parcelă	Identificator construcție	Cod grupă destinație	Suprafața construită	Nr. niveluri	Nr. CF	Constr. cu acte (DA/NU)
5002	Extravilan, UAT. Sânpaul, Jud. Cluj; (Tarla: 59, Parcela: 26)			1000	E		59	26	A	1000						

2. PROPRIETATEA / POSESIA													
Titularul dreptului / posesiei			Proprietar=1 / Posesor=0	Data nașterii / CUI	Domiciliu / Sediu	Cota parte	Identificator entitate asociată	Cotă parte teren UI	Mod de dobândire	Act juridic			Obs. privitoare la proprietar
Nume / Denumire	Inițiala tatălui	Prenume								Tip act	Nr. act / data	Emitent	
FELECAN		EMILEA-MARIA	1	06.01.1965	Loc. Cluj-Napoca, Str. LUNII, Nr.26, Bl.L1, Ap.7, UAT. Cluj-Napoca, Jud. Cluj	1/2	5002		Succesiune	act notarial	74 / 22.10.2015	BNP DOBRE ION	
TONEA		ANCA-ALINA	1	20.10.1975	Loc. Reghin, Str. PICTOR NICOLAE GRIGORESCU, Nr.2, UAT. Reghin, Jud. Mureș	1/2	5002		Succesiune	act notarial	74 / 22.10.2015	BNP DOBRE ION	

3. SARCINI / DEZMEMBRĂMINTE													
Titular			Data nașterii / CUI	Domiciliu / Sediu	Tipul sarcinii sau al dezmembrămintelor dreptului de proprietate	Cota parte	Identificator entitate asociată	Act juridic			Valoare ipotecă	Tip monedă	
Nume / Denumire	Inițiala tatălui	Prenume						Tip act	Nr. act / data	Emitent			
-	-	-	-	-	-	-	-	-	-	-	-	-	-

4. NOTĂRI, PROCESE, INTERDICȚII				
Tipul notării	Tip act	Nr. act / data	Emitent	Identificator entitate asociată
-	-	-	-	-

5. OBSERVAȚII		
Imobil împrejmuit / neîmprejmuit	Imobil contestat / necontestat	Alte observații
Neîmprejmuit		



REGISTRUL CADASTRAL AL IMOBILELOR

ANEXA Nr. 2

UAT Sânpaul
Zonă cooperativizată (Co)

Sector cadastral nr. 131

1. DESCRIEREA IMOBILULUI																
DATE TEREN											DATE CONSTRUCȚII					
Identificator teren	Adresă imobil	Număr cadastral	Nr. CF	Suprafața măsurată	Intravilan / extra.(I/E)	Nr. top.	Nr. tarla	Nr. parcelă	Categorie folosință	Suprafață parcelă	Identificator construcție	Cod grupă destinație	Suprafața construită	Nr. niveluri	Nr. CF	Constr. cu acte (DA/NU)
5003	Extravilan, UAT. Sânpaul, Jud. Cluj; (Tarla: 59, Parcela: 25)			1000	E		59	25	A	1000						

2. PROPRIETATEA / POSESIA													
Titularul dreptului / posesiei			Proprietar=1 / Posesor=0	Data nașterii / CUI	Domiciliu / Sediu	Cota parte	Identificator entitate asociată	Cotă parte teren UI	Mod de dobândire	Act juridic			Obs. privitoare la proprietar
Nume / Denumire	Inițiala tatălui	Prenume								Tip act	Nr. act / data	Emitent	
BIRI Ș	I	ANA	1		Loc. Sardu, UAT. Sânpaul, Jud. Cluj	1/1	5003		Reconstituire	act administrativ	26198/832 / 15.07.1997	CJPSPAT CLUJ	

3. SARCINI / DEZMEMBRĂMINTE												
Titular			Data nașterii / CUI	Domiciliu / Sediu	Tipul sarcinii sau al dezmembrămintelor dreptului de proprietate	Cota parte	Identificator entitate asociată	Act juridic			Valoare ipotecă	Tip monedă
Nume / Denumire	Inițiala tatălui	Prenume						Tip act	Nr. act / data	Emitent		
-	-	-	-	-	-	-	-	-	-	-	-	-

4. NOTĂRI, PROCESE, INTERDICȚII				
Tipul notării	Tip act	Nr. act / data	Emitent	Identificator entitate asociată
se notează posesia faptică în favoarea lui - MAIER GHEORGHE	act administrativ	3329 / 27.10.2022	PRIMĂRIA COMUNEI SÂNPAUL	5003

5. OBSERVAȚII		
Imobil împrejmuit / neîmprejmuit	Imobil contestat / necontestat	Alte observații
Neîmprejmuit		



REGISTRUL CADASTRAL AL IMOBILELOR

ANEXA Nr. 2

UAT Sânpaul
Zonă cooperativizată (Co)

Sector cadastral nr. 131

1. DESCRIEREA IMOBILULUI																
DATE TEREN											DATE CONSTRUCȚII					
Identificator teren	Adresă imobil	Număr cadastral	Nr. CF	Suprafața măsurată	Intravilan / extra.(I/E)	Nr. top.	Nr. tarla	Nr. parcelă	Categorie folosință	Suprafață parcelă	Identificator construcție	Cod grupă destinație	Suprafața construită	Nr. niveluri	Nr. CF	Constr. cu acte (DA/NU)
5004	Extravilan, UAT. Sânpaul, Jud. Cluj; (Tarla: 59, Parcela: 24)			2050	E		59	24	A	2050						

2. PROPRIETATEA / POSESIA													
Titularul dreptului / posesiei			Proprietar=1 / Posesor=0	Data nașterii / CUI	Domiciliu / Sediu	Cota parte	Identificator entitate asociată	Cotă parte teren UI	Mod de dobândire	Act juridic			Obs. privitoare la proprietar
Nume / Denumire	Inițiala tatălui	Prenume								Tip act	Nr. act / data	Emitent	
POP	I	VASILE	1		Loc. Sardu, UAT. Sânpaul, Jud. Cluj	1/1	5004		Reconstituire	act administrativ	28072/991 / 21.08.1997	CJPSPAT CLUJ	

3. SARCINI / DEZMEMBRĂMINTE													
Titular			Data nașterii / CUI	Domiciliu / Sediu	Tipul sarcinii sau al dezmembrămintelor dreptului de proprietate	Cota parte	Identificator entitate asociată	Act juridic			Valoare ipotecă	Tip monedă	
Nume / Denumire	Inițiala tatălui	Prenume						Tip act	Nr. act / data	Emitent			
-	-	-	-	-	-	-	-	-	-	-	-	-	-

4. NOTĂRI, PROCESE, INTERDICȚII				
Tipul notării	Tip act	Nr. act / data	Emitent	Identificator entitate asociată
-	-	-	-	-

5. OBSERVAȚII		
Imobil împrejmuit / neîmprejmuit	Imobil contestat / necontestat	Alte observații
Neîmprejmuit		



REGISTRUL CADASTRAL AL IMOBILELOR

ANEXA Nr. 2

UAT Sânpaul
Zonă cooperativizată (Co)

Sector cadastral nr. 131

1. DESCRIEREA IMOBILULUI																
DATE TEREN											DATE CONSTRUCȚII					
Identificator teren	Adresă imobil	Număr cadastral	Nr. CF	Suprafața măsurată	Intravilan / extra.(I/E)	Nr. top.	Nr. tarla	Nr. parcelă	Categorie folosință	Suprafață parcelă	Identificator construcție	Cod grupă destinație	Suprafața construită	Nr. niveluri	Nr. CF	Constr. cu acte (DA/NU)
5005	Extravilan, UAT. Sânpaul, Jud. Cluj; (Tarla: 59, Parcela: 21/2)			400	E		59	21/2	N	400						

2. PROPRIETATEA / POSESIA													
Titularul dreptului / posesiei			Proprietar=1 / Posesor=0	Data nașterii / CUI	Domiciliu / Sediu	Cota parte	Identificator entitate asociată	Cotă parte teren UI	Mod de dobândire	Act juridic			Obs. privitoare la proprietar
Nume / Denumire	Inițiala tatălui	Prenume								Tip act	Nr. act / data	Emitent	
POP	I	GHEORGHE	1		Loc. Sardu, UAT. Sânpaul, Jud. Cluj	1/1	5005		Reconstituire	act administrativ	26198/831 / 14.07.1997	CJPSDPAT CLUJ	

3. SARCINI / DEZMEMBRĂMINTE												
Titular			Data nașterii / CUI	Domiciliu / Sediu	Tipul sarcinii sau al dezmembrămintelor dreptului de proprietate	Cota parte	Identificator entitate asociată	Act juridic			Valoare ipotecă	Tip monedă
Nume / Denumire	Inițiala tatălui	Prenume						Tip act	Nr. act / data	Emitent		
-	-	-	-	-	-	-	-	-	-	-	-	-

4. NOTĂRI, PROCESE, INTERDICȚII				
Tipul notării	Tip act	Nr. act / data	Emitent	Identificator entitate asociată
se notează posesia faptică în favoarea lui - POP EUGEN-ION	act administrativ	3329 / 27.10.2022	PRIMĂRIA COMUNEI SÂNPAUL	5005

5. OBSERVAȚII		
Imobil împrejmuit / neîmprejmuit	Imobil contestat / necontestat	Alte observații
Neîmprejmuit		



REGISTRUL CADASTRAL AL IMOBILELOR

ANEXA Nr. 2

UAT Sânpaul
Zonă cooperativizată (Co)

Sector cadastral nr. 131


1. DESCRIEREA IMOBILULUI																
DATE TEREN											DATE CONSTRUCȚII					
Identificator teren	Adresă imobil	Număr cadastral	Nr. CF	Suprafața măsurată	Intravilan / extra.(I/E)	Nr. top.	Nr. tarla	Nr. parcelă	Categorie folosință	Suprafață parcelă	Identificator construcție	Cod grupă destinație	Suprafața construită	Nr. niveluri	Nr. CF	Constr. cu acte (DA/NU)
5006	Extravilan, UAT. Sânpaul, Jud. Cluj; (Tarla: 59, Parcela: 19)			1700	E		59	19	A	1700						

2. PROPRIETATEA / POSESIA													
Titularul dreptului / posesiei			Proprietar=1 / Posesor=0	Data nașterii / CUI	Domiciliu / Sediul	Cota parte	Identificator entitate asociată	Cotă parte teren UI	Mod de dobândire	Act juridic			Obs. privitoare la proprietar
Nume / Denumire	Inițiala tatălui	Prenume								Tip act	Nr. act / data	Emitent	
FILIP		OVIDIU-RADU	1	08.10.1967	Loc. Gherla, Str. CLUJULUI, Nr.10, Bl.B, Ap.8, UAT. Gherla, Jud. Cluj	1/4	5006		Succesiune	hotărâre judecătorească	10364/03 / 17.11.2003	JUDECATORIA CLUJ-NAPOCA	
BOLBOACĂ		MARIA	1		Loc. Sardu, UAT. Sânpaul, Jud. Cluj	1/4	5006		Succesiune	hotărâre judecătorească	10364/03 / 17.11.2003	JUDECATORIA CLUJ-NAPOCA	
ȚĂG ȘORAN		FIRUȚA	1	28.05.1959	Loc. Cluj-Napoca, Str. DÂMBOVIȚEI, Nr.43, Bl.D9, Ap.53, UAT. Cluj-Napoca, Jud. Cluj	1/4	5006		Succesiune	hotărâre judecătorească	10364/03 / 17.11.2003	JUDECATORIA CLUJ-NAPOCA	
CHINDRI Ș		RODICA	1	25.01.1957	Loc. Cluj-Napoca, Str. ANINA, Nr.7, Ap.20, UAT. Cluj-Napoca, Jud. Cluj	1/4	5006		Succesiune	hotărâre judecătorească	10364/03 / 17.11.2003	JUDECATORIA CLUJ-NAPOCA	

3. SARCINI / DEZMEMBRĂMINTE												
Titular			Data nașterii / CUI	Domiciliu / Sediul	Tipul sarcinii sau al dezmembrămintelor dreptului de proprietate	Cota parte	Identificator entitate asociată	Act juridic			Valoare ipotecă	Tip monedă
Nume / Denumire	Inițiala tatălui	Prenume						Tip act	Nr. act / data	Emitent		
-	-	-	-	-	-	-	-	-	-	-	-	-

4. NOTĂRI, PROCESE, INTERDICȚII			
Tipul notării	Tip act	Nr. act / data	Identificator entitate asociată
-	-	-	-

5. OBSERVAȚII		
Imobil împrejmuit / neîmprejmuit	Imobil contestat / necontestat	Alte observații
Neîmprejmuit		



REGISTRUL CADASTRAL AL IMOBILELOR

ANEXA Nr. 2

UAT Sânpaul
Zonă cooperativizată (Co)

Sector cadastral nr. 131

1. DESCRIEREA IMOBILULUI																
DATE TEREN											DATE CONSTRUCȚII					
Identificator teren	Adresă imobil	Număr cadastral	Nr. CF	Suprafața măsurată	Intravilan / extra.(I/E)	Nr. top.	Nr. tarla	Nr. parcelă	Categorie folosință	Suprafață parcelă	Identificator construcție	Cod grupă destinație	Suprafața construită	Nr. niveluri	Nr. CF	Constr. cu acte (DA/NU)
5007	Extravilan, UAT. Sânpaul, Jud. Cluj; (Tarla: 59, Parcela: 20)			1700	E		59	20	A	1700						

2. PROPRIETATEA / POSESIA													
Titularul dreptului / posesiei			Proprietar=1 / Posesor=0	Data nașterii / CUI	Domiciliu / Sediu	Cota parte	Identificator entitate asociată	Cotă parte teren UI	Mod de dobândire	Act juridic			Obs. privitoare la proprietar
Nume / Denumire	Inițiala tatălui	Prenume								Tip act	Nr. act / data	Emitent	
POP	A	ANA	1		Loc. Sardu, UAT. Sânpaul, Jud. Cluj	1/1	5007		Reconstituire	act administrativ	17463 / 05.10.2009	CJPSPAT CLUJ	

3. SARCINI / DEZMEMBRĂMINTE												
Titular			Data nașterii / CUI	Domiciliu / Sediu	Tipul sarcinii sau al dezmembrămintelor dreptului de proprietate	Cota parte	Identificator entitate asociată	Act juridic			Valoare ipotecă	Tip monedă
Nume / Denumire	Inițiala tatălui	Prenume						Tip act	Nr. act / data	Emitent		
-	-	-	-	-	-	-	-	-	-	-	-	-

4. NOTĂRI, PROCESE, INTERDICȚII				
Tipul notării	Tip act	Nr. act / data	Emitent	Identificator entitate asociată
-	-	-	-	-

5. OBSERVAȚII		
Imobil împrejmuit / neîmprejmuit	Imobil contestat / necontestat	Alte observații
Neîmprejmuit		



REGISTRUL CADASTRAL AL IMOBILELOR

ANEXA Nr. 2

UAT Sânpaul
Zonă cooperativizată (Co)

Sector cadastral nr. 131

1. DESCRIEREA IMOBILULUI																
DATE TEREN											DATE CONSTRUCȚII					
Identificator teren	Adresă imobil	Număr cadastral	Nr. CF	Suprafața măsurată	Intravilan / extra.(I/E)	Nr. top.	Nr. tarla	Nr. parcelă	Categorie folosință	Suprafață parcelă	Identificator construcție	Cod grupă destinație	Suprafața construită	Nr. niveluri	Nr. CF	Constr. cu acte (DA/NU)
5008	Extravilan, UAT. Sânpaul, Jud. Cluj; (Tarla: 59, Parcela: 23)			1700	E		59	23	A	1700						

2. PROPRIETATEA / POSESIA													
Titularul dreptului / posesiei			Proprietar=1 / Posesor=0	Data nașterii / CUI	Domiciliu / Sediul	Cota parte	Identificator entitate asociată	Cotă parte teren UI	Mod de dobândire	Act juridic			Obs. privitoare la proprietar
Nume / Denumire	Inițiala tatălui	Prenume								Tip act	Nr. act / data	Emitent	
TOANCĂ	GH	ROMAN	1		Loc. Sardu, UAT. Sânpaul, Jud. Cluj	1/1	5008		Reconstituire	act administrativ	28067/1166 / 18.02.1998	CJPSDPAT CLUJ	
TOANCĂ	GH	MARTA	1		Loc. Sardu, UAT. Sânpaul, Jud. Cluj								
TOANCĂ	GH	VERONA	1		Loc. Sardu, UAT. Sânpaul, Jud. Cluj								

3. SARCINI / DEZMEMBRĂMINTE												
Titular			Data nașterii / CUI	Domiciliu / Sediul	Tipul sarcinii sau al dezmembrămintelor dreptului de proprietate	Cota parte	Identificator entitate asociată	Act juridic			Valoare ipotecă	Tip monedă
Nume / Denumire	Inițiala tatălui	Prenume						Tip act	Nr. act / data	Emitent		
-	-	-	-	-	-	-	-	-	-	-	-	-

4. NOTĂRI, PROCESE, INTERDICȚII				
Tipul notării	Tip act	Nr. act / data	Emitent	Identificator entitate asociată
-	-	-	-	-

5. OBSERVAȚII		
Imobil împrejmuit / neîmprejmuit	Imobil contestat / necontestat	Alte observații
Neîmprejmuit		



REGISTRUL CADASTRAL AL IMOBILELOR

ANEXA Nr. 2

UAT Sânpaul
Zonă cooperativizată (Co)

Sector cadastral nr. 131

1. DESCRIEREA IMOBILULUI																
DATE TEREN											DATE CONSTRUCȚII					
Identificator teren	Adresă imobil	Număr cadastral	Nr. CF	Suprafața măsurată	Intravilan / extra.(I/E)	Nr. top.	Nr. tarla	Nr. parcelă	Categorie folosință	Suprafață parcelă	Identificator construcție	Cod grupă destinație	Suprafața construită	Nr. niveluri	Nr. CF	Constr. cu acte (DA/NU)
5009	Extravilan, UAT. Sânpaul, Jud. Cluj; (Tarla: 59, Parcela: 21)			400	E		59	21	A	400						

2. PROPRIETATEA / POSESIA													
Titularul dreptului / posesiei			Proprietar=1 / Posesor=0	Data nașterii / CUI	Domiciliu / Sediu	Cota parte	Identificator entitate asociată	Cotă parte teren UI	Mod de dobândire	Act juridic			Obs. privitoare la proprietar
Nume / Denumire	Inițiala tatălui	Prenume								Tip act	Nr. act / data	Emitent	
POP	I	GHEORGHE	1		Loc. Sardu, UAT. Sânpaul, Jud. Cluj	1/1	5009		Reconstituire	act administrativ	26198/831 / 14.07.1997	CJPSPAT CLUJ	

3. SARCINI / DEZMEMBRĂMINTE													
Titular			Data nașterii / CUI	Domiciliu / Sediu	Tipul sarcinii sau al dezmembrămintelor dreptului de proprietate	Cota parte	Identificator entitate asociată	Act juridic			Valoare ipotecă	Tip monedă	
Nume / Denumire	Inițiala tatălui	Prenume						Tip act	Nr. act / data	Emitent			
-	-	-	-	-	-	-	-	-	-	-	-	-	-

4. NOTĂRI, PROCESE, INTERDICȚII				
Tipul notării	Tip act	Nr. act / data	Emitent	Identificator entitate asociată
-	-	-	-	-

5. OBSERVAȚII		
Imobil împrejmuit / neîmprejmuit	Imobil contestat / necontestat	Alte observații
Neîmprejmuit		



REGISTRUL CADASTRAL AL IMOBILELOR

ANEXA Nr. 2

UAT Sânpaul
Zonă cooperativizată (Co)

Sector cadastral nr. 131

1. DESCRIEREA IMOBILULUI																
DATE TEREN											DATE CONSTRUCȚII					
Identificator teren	Adresă imobil	Număr cadastral	Nr. CF	Suprafața măsurată	Intravilan / extra.(I/E)	Nr. top.	Nr. tarla	Nr. parcelă	Categorie folosință	Suprafață parcelă	Identificator construcție	Cod grupă destinație	Suprafața construită	Nr. niveluri	Nr. CF	Constr. cu acte (DA/NU)
5010	Extravilan, UAT. Sânpaul, Jud. Cluj; (Tarla: 59, Parcela: 13)			2200	E		59	13	A	2200						

2. PROPRIETATEA / POSESIA													
Titularul dreptului / posesiei			Proprietar=1 / Posesor=0	Data nașterii / CUI	Domiciliu / Sediul	Cota parte	Identificator entitate asociată	Cotă parte teren UI	Mod de dobândire	Act juridic			Obs. privitoare la proprietar
Nume / Denumire	Inițiala tatălui	Prenume								Tip act	Nr. act / data	Emitent	
DELEAN	GH	GHEORGHE	1		Loc. Sardu, UAT. Sânpaul, Jud. Cluj	1/1	5010		Reconstituire	act administrativ	28067/1120 / 06.02.1998	CJPSDPAT CLUJ	
DELEAN	GH	VASILE	1		Loc. Sardu, UAT. Sânpaul, Jud. Cluj								

3. SARCINI / DEZMEMBRĂMINTE												
Titular			Data nașterii / CUI	Domiciliu / Sediul	Tipul sarcinii sau al dezmembrămintelor dreptului de proprietate	Cota parte	Identificator entitate asociată	Act juridic			Valoare ipotecă	Tip monedă
Nume / Denumire	Inițiala tatălui	Prenume						Tip act	Nr. act / data	Emitent		
-	-	-	-	-	-	-	-	-	-	-	-	-

4. NOTĂRI, PROCESE, INTERDICȚII				
Tipul notării	Tip act	Nr. act / data	Emitent	Identificator entitate asociată
-	-	-	-	-

5. OBSERVAȚII		
Imobil împrejmuit / neîmprejmuit	Imobil contestat / necontestat	Alte observații
Neîmprejmuit		



REGISTRUL CADASTRAL AL IMOBILELOR

ANEXA Nr. 2

UAT Sânpaul
Zonă cooperativizată (Co)

Sector cadastral nr. 131

1. DESCRIEREA IMOBILULUI																
DATE TEREN											DATE CONSTRUCȚII					
Identificator teren	Adresă imobil	Număr cadastral	Nr. CF	Suprafața măsurată	Intravilan / extra.(I/E)	Nr. top.	Nr. tarla	Nr. parcelă	Categorie folosință	Suprafață parcelă	Identificator construcție	Cod grupă destinație	Suprafața construită	Nr. niveluri	Nr. CF	Constr. cu acte (DA/NU)
5011	Extravilan, UAT. Sânpaul, Jud. Cluj; (Tarla: 59, Parcela: 14)			1100	E		59	14	A	1100						

2. PROPRIETATEA / POSESIA													
Titularul dreptului / posesiei			Proprietar=1 / Posesor=0	Data nașterii / CUI	Domiciliu / Sediul	Cota parte	Identificator entitate asociată	Cotă parte teren UI	Mod de dobândire	Act juridic			Obs. privitoare la proprietar
Nume / Denumire	Inițiala tatălui	Prenume								Tip act	Nr. act / data	Emitent	
CIOTOIU	V	IOAN	1		Loc. Sardu, UAT. Sânpaul, Jud. Cluj	1/1	5011		Reconstituire	act administrativ	28067/1116 / 05.02.1998	CJPSPAT CLUJ	

3. SARCINI / DEZMEMBRĂMINTE													
Titular			Data nașterii / CUI	Domiciliu / Sediul	Tipul sarcinii sau al dezmembrămintelor dreptului de proprietate	Cota parte	Identificator entitate asociată	Act juridic			Valoare ipotecă	Tip monedă	
Nume / Denumire	Inițiala tatălui	Prenume						Tip act	Nr. act / data	Emitent			
-	-	-	-	-	-	-	-	-	-	-	-	-	-

4. NOTĂRI, PROCESE, INTERDICȚII				
Tipul notării	Tip act	Nr. act / data	Emitent	Identificator entitate asociată
-	-	-	-	-

5. OBSERVAȚII		
Imobil împrejmuit / neîmprejmuit	Imobil contestat / necontestat	Alte observații
Neîmprejmuit		



REGISTRUL CADASTRAL AL IMOBILELOR

ANEXA Nr. 2

UAT Sânpaul
Zonă cooperativizată (Co)

Sector cadastral nr. 131

1. DESCRIEREA IMOBILULUI																
DATE TEREN											DATE CONSTRUCȚII					
Identificator teren	Adresă imobil	Număr cadastral	Nr. CF	Suprafața măsurată	Intravilan / extra.(I/E)	Nr. top.	Nr. tarla	Nr. parcelă	Categorie folosință	Suprafață parcelă	Identificator construcție	Cod grupă destinație	Suprafața construită	Nr. niveluri	Nr. CF	Constr. cu acte (DA/NU)
5012	Extravilan, UAT. Sânpaul, Jud. Cluj; (Tarla: 59, Parcela: 15)			1100	E		59	15	A	1100						

2. PROPRIETATEA / POSESIA																
Titularul dreptului / posesiei			Proprietar=1 / Posesor=0	Data nașterii / CUI	Domiciliu / Sediu	Cota parte	Identificator entitate asociată	Cotă parte teren UI	Mod de dobândire	Act juridic			Obs. privitoare la proprietar			
Nume / Denumire	Inițiala tatălui	Prenume								Tip act	Nr. act / data	Emitent				
PA ȘCU	V	MARIA	1		Loc. Sardu, UAT. Sânpaul, Jud. Cluj	1/1	5012		Reconstituire	act administrativ	26178/1304 / 04.06.1998	CJPSPAT CLUJ				

3. SARCINI / DEZMEMBRĂMINTE																
Titular			Data nașterii / CUI	Domiciliu / Sediu	Tipul sarcinii sau al dezmembrămintelor dreptului de proprietate	Cota parte	Identificator entitate asociată	Act juridic			Valoare ipotecă	Tip monedă				
Nume / Denumire	Inițiala tatălui	Prenume						Tip act	Nr. act / data	Emitent						
-	-	-	-	-	-	-	-	-	-	-	-	-	-	-	-	-

4. NOTĂRI, PROCESE, INTERDICȚII															
Tipul notării						Tip act		Nr. act / data		Emitent			Identificator entitate asociată		
se notează posesia faptică in favoarea lui - MURE ȘAN MARIA						act administrativ		3329 / 27.10.2022		PRIMĂRIA COMUNEI SÂNPAUL			5012		

5. OBSERVAȚII															
Imobil împrejmuit / neîmprejmuit				Imobil contestat / necontestat				Alte observații							
Neîmprejmuit															



REGISTRUL CADASTRAL AL IMOBILELOR

ANEXA Nr. 2

UAT Sânpaul
Zonă cooperativizată (Co)

Sector cadastral nr. 131

1. DESCRIEREA IMOBILULUI																
DATE TEREN											DATE CONSTRUCȚII					
Identificator teren	Adresă imobil	Număr cadastral	Nr. CF	Suprafața măsurată	Intravilan / extra.(I/E)	Nr. top.	Nr. tarla	Nr. parcelă	Categorie folosință	Suprafață parcelă	Identificator construcție	Cod grupă destinație	Suprafața construită	Nr. niveluri	Nr. CF	Constr. cu acte (DA/NU)
5013	Extravilan, UAT. Sânpaul, Jud. Cluj; (Tarla: 59, Parcela: 16)			1100	E		59	16	A	1100						

2. PROPRIETATEA / POSESIA													
Titularul dreptului / posesiei			Proprietar=1 / Posesor=0	Data nașterii / CUI	Domiciliu / Sediu	Cota parte	Identificator entitate asociată	Cotă parte teren UI	Mod de dobândire	Act juridic			Obs. privitoare la proprietar
Nume / Denumire	Inițiala tatălui	Prenume								Tip act	Nr. act / data	Emitent	
BIRI Ș	I	ANA	1		Loc. Sardu, UAT. Sânpaul, Jud. Cluj	1/1	5013		Reconstituire	act administrativ	26198/832 / 15.07.1997	CJPSPAT CLUJ	

3. SARCINI / DEZMEMBRĂMINTE													
Titular			Data nașterii / CUI	Domiciliu / Sediu	Tipul sarcinii sau al dezmembrămintelor dreptului de proprietate	Cota parte	Identificator entitate asociată	Act juridic			Valoare ipotecă	Tip monedă	
Nume / Denumire	Inițiala tatălui	Prenume						Tip act	Nr. act / data	Emitent			
-	-	-	-	-	-	-	-	-	-	-	-	-	-

4. NOTĂRI, PROCESE, INTERDICȚII				
Tipul notării	Tip act	Nr. act / data	Emitent	Identificator entitate asociată
se notează posesia faptică în favoarea lui - MAIER GHEORGHE	act administrativ	3329 / 27.10.2022	PRIMĂRIA COMUNEI SÂNPAUL	5013

5. OBSERVAȚII		
Imobil împrejmuit / neîmprejmuit	Imobil contestat / necontestat	Alte observații
Neîmprejmuit		



REGISTRUL CADASTRAL AL IMOBILELOR

ANEXA Nr. 2

UAT Sânpaul
Zonă cooperativizată (Co)

Sector cadastral nr. 131

1. DESCRIEREA IMOBILULUI																
DATE TEREN											DATE CONSTRUCȚII					
Identificator teren	Adresă imobil	Număr cadastral	Nr. CF	Suprafața măsurată	Intravilan / extra.(I/E)	Nr. top.	Nr. tarla	Nr. parcelă	Categorie folosință	Suprafață parcelă	Identificator construcție	Cod grupă destinație	Suprafața construită	Nr. niveluri	Nr. CF	Constr. cu acte (DA/NU)
5014	Extravilan, UAT. Sânpaul, Jud. Cluj; (Tarla: 59, Parcela: 17)			1100	E		59	17	A	1100						

2. PROPRIETATEA / POSESIA													
Titularul dreptului / posesiei			Proprietar=1 / Posesor=0	Data nașterii / CUI	Domiciliu / Sediu	Cota parte	Identificator entitate asociată	Cotă parte teren UI	Mod de dobândire	Act juridic			Obs. privitoare la proprietar
Nume / Denumire	Inițiala tatălui	Prenume								Tip act	Nr. act / data	Emitent	
PRIPON	I	IOAN	1		Loc. Sardu, UAT. Sânpaul, Jud. Cluj	1/1	5014		Reconstituire	act administrativ	27612/1002 / 09.10.1997	CJPSDPAT CLUJ	
PRIPON	GH	LUCREȚIA	1		Loc. Sardu, UAT. Sânpaul, Jud. Cluj								

3. SARCINI / DEZMEMBRĂMINTE												
Titular			Data nașterii / CUI	Domiciliu / Sediu	Tipul sarcinii sau al dezmembrămintelor dreptului de proprietate	Cota parte	Identificator entitate asociată	Act juridic			Valoare ipotecă	Tip monedă
Nume / Denumire	Inițiala tatălui	Prenume						Tip act	Nr. act / data	Emitent		
-	-	-	-	-	-	-	-	-	-	-	-	-

4. NOTĂRI, PROCESE, INTERDICȚII				
Tipul notării	Tip act	Nr. act/ data	Emitent	Identificator entitate asociată
se notează posesia faptică în favoarea lui - PRIPON DANUȚ-GHEORGHE	act administrativ	3329 / 27.10.2022	PRIMĂRIA COMUNEI SÂNPAUL	5014

5. OBSERVAȚII		
Imobil împrejmuit/ neîmprejmuit	Imobil contestat/ necontestat	Alte observații
Neîmprejmuit		



REGISTRUL CADASTRAL AL IMOBILELOR

ANEXA Nr. 2

UAT Sânpaul
Zonă cooperativizată (Co)

Sector cadastral nr. 131

1. DESCRIEREA IMOBILULUI																
DATE TEREN											DATE CONSTRUCȚII					
Identificator teren	Adresă imobil	Număr cadastral	Nr. CF	Suprafața măsurată	Intravilan / extra.(I/E)	Nr. top.	Nr. tarla	Nr. parcelă	Categorie folosință	Suprafață parcelă	Identificator construcție	Cod grupă destinație	Suprafața construită	Nr. niveluri	Nr. CF	Constr. cu acte (DA/NU)
5015	Extravilan, UAT. Sânpaul, Jud. Cluj; (Tarla: 59, Parcela: 18)			3300	E		59	18	A	3300						

2. PROPRIETATEA / POSESIA													
Titularul dreptului / posesiei			Proprietar=1 / Posesor=0	Data nașterii / CUI	Domiciliu / Sediu	Cota parte	Identificator entitate asociată	Cotă parte teren UI	Mod de dobândire	Act juridic			Obs. privitoare la proprietar
Nume / Denumire	Inițiala tatălui	Prenume								Tip act	Nr. act / data	Emitent	
PRUNAR	I	GHEORGHE	1		Loc. Sardu, UAT. Sânpaul, Jud. Cluj	1/1	5015		Reconstituire	act administrativ	28067/1158 / 17.02.1998	CJPSPAT CLUJ	

3. SARCINI / DEZMEMBRĂMINTE												
Titular			Data nașterii / CUI	Domiciliu / Sediu	Tipul sarcinii sau al dezmembrămintelor dreptului de proprietate	Cota parte	Identificator entitate asociată	Act juridic			Valoare ipotecă	Tip monedă
Nume / Denumire	Inițiala tatălui	Prenume						Tip act	Nr. act / data	Emitent		
-	-	-	-	-	-	-	-	-	-	-	-	-

4. NOTĂRI, PROCESE, INTERDICȚII				
Tipul notării	Tip act	Nr. act / data	Emitent	Identificator entitate asociată
se notează posesia faptică în favoarea lui - CÂMPEAN LUCICA-VIORICA	act administrativ	3329 / 27.10.2022	PRIMĂRIA COMUNEI SÂNPAIL	5015

5. OBSERVAȚII		
Imobil împrejmuit / neîmprejmuit	Imobil contestat / necontestat	Alte observații
Neîmprejmuit		



REGISTRUL CADASTRAL AL IMOBILELOR

ANEXA Nr. 2

UAT Sânpaul
Zonă cooperativizată (Co)

Sector cadastral nr. 131

1. DESCRIEREA IMOBILULUI																
DATE TEREN											DATE CONSTRUCȚII					
Identificator teren	Adresă imobil	Număr cadastral	Nr. CF	Suprafața măsurată	Intravilan / extra.(I/E)	Nr. top.	Nr. tarla	Nr. parcelă	Categorie folosință	Suprafață parcelă	Identificator construcție	Cod grupă destinație	Suprafața construită	Nr. niveluri	Nr. CF	Constr. cu acte (DA/NU)
5016	Extravilan, UAT. Sânpaul, Jud. Cluj; (Tarla: 59, Parcela: 121)			4000	E		59	121	A	4000						

2. PROPRIETATEA / POSESIA													
Titularul dreptului / posesiei			Proprietar=1 / Posesor=0	Data nașterii / CUI	Domiciliu / Sediu	Cota parte	Identificator entitate asociată	Cotă parte teren UI	Mod de dobândire	Act juridic			Obs. privitoare la proprietar
Nume / Denumire	Inițiala tatălui	Prenume								Tip act	Nr. act / data	Emitent	
MURE ȘAN	V	IOAN	1		Loc. Topa Mica, UAT. Sânpaul, Jud. Cluj	1/1	5016		Reconstituire	act administrativ	26198/827 / 11.07.1997	CJPSPAT CLUJ	

3. SARCINI / DEZMEMBRĂMINTE													
Titular			Data nașterii / CUI	Domiciliu / Sediu	Tipul sarcinii sau al dezmembrămintelor dreptului de proprietate	Cota parte	Identificator entitate asociată	Act juridic			Valoare ipotecă	Tip monedă	
Nume / Denumire	Inițiala tatălui	Prenume						Tip act	Nr. act / data	Emitent			
-	-	-	-	-	-	-	-	-	-	-	-	-	-

4. NOTĂRI, PROCESE, INTERDICȚII				
Tipul notării	Tip act	Nr. act / data	Emitent	Identificator entitate asociată
-	-	-	-	-

5. OBSERVAȚII		
Imobil împrejmuit / neîmprejmuit	Imobil contestat / necontestat	Alte observații
Neîmprejmuit		



REGISTRUL CADASTRAL AL IMOBILELOR

ANEXA Nr. 2

UAT Sânpaul
Zonă cooperativizată (Co)

Sector cadastral nr. 131

1. DESCRIEREA IMOBILULUI																
DATE TEREN											DATE CONSTRUCȚII					
Identificator teren	Adresă imobil	Număr cadastral	Nr. CF	Suprafața măsurată	Intravilan / extra.(I/E)	Nr. top.	Nr. tarla	Nr. parcelă	Categorie folosință	Suprafață parcelă	Identificator construcție	Cod grupă destinație	Suprafața construită	Nr. niveluri	Nr. CF	Constr. cu acte (DA/NU)
5017	Extravilan, UAT. Sânpaul, Jud. Cluj; (Tarla: 59, Parcela: 11)			3900	E		59	11	A	3900						

2. PROPRIETATEA / POSESIA													
Titularul dreptului / posesiei			Proprietar=1 / Posesor=0	Data nașterii / CUI	Domiciliu / Sediu	Cota parte	Identificator entitate asociată	Cotă parte teren UI	Mod de dobândire	Act juridic			Obs. privitoare la proprietar
Nume / Denumire	Inițiala tatălui	Prenume								Tip act	Nr. act / data	Emitent	
PRIPON	GH	VASILE	1		Loc. Sardu, UAT. Sânpaul, Jud. Cluj	1/1	5017		Reconstituire	act administrativ	26198/882 / 24.07.1997	CJPSPAT CLUJ	

3. SARCINI / DEZMEMBRĂMINTE													
Titular			Data nașterii / CUI	Domiciliu / Sediu	Tipul sarcinii sau al dezmembrămintelor dreptului de proprietate	Cota parte	Identificator entitate asociată	Act juridic			Valoare ipotecă	Tip monedă	
Nume / Denumire	Inițiala tatălui	Prenume						Tip act	Nr. act / data	Emitent			
-	-	-	-	-	-	-	-	-	-	-	-	-	-

4. NOTĂRI, PROCESE, INTERDICȚII				
Tipul notării	Tip act	Nr. act / data	Emitent	Identificator entitate asociată
-	-	-	-	-

5. OBSERVAȚII		
Imobil împrejmuit / neîmprejmuit	Imobil contestat / necontestat	Alte observații
Neîmprejmuit		



REGISTRUL CADASTRAL AL IMOBILELOR

ANEXA Nr. 2

UAT Sânpaul
Zonă cooperativizată (Co)

Sector cadastral nr. 131

1. DESCRIEREA IMOBILULUI																
DATE TEREN											DATE CONSTRUCȚII					
Identificator teren	Adresă imobil	Număr cadastral	Nr. CF	Suprafața măsurată	Intravilan / extra.(I/E)	Nr. top.	Nr. tarla	Nr. parcelă	Categorie folosință	Suprafață parcelă	Identificator construcție	Cod grupă destinație	Suprafața construită	Nr. niveluri	Nr. CF	Constr. cu acte (DA/NU)
5018	Extravilan, UAT. Sânpaul, Jud. Cluj; (Tarla: 59, Parcela: 10)			5900	E		59	10	A	5900						

2. PROPRIETATEA / POSESIA															
Titularul dreptului / posesiei			Proprietar=1 / Posesor=0	Data nașterii / CUI	Domiciliu / Sediul	Cota parte	Identificator entitate asociată	Cotă parte teren UI	Mod de dobândire	Act juridic			Obs. privitoare la proprietar		
Nume / Denumire	Inițiala tatălui	Prenume								Tip act	Nr. act / data	Emitent			
CORDOS	I	VICTORIA	1		Loc. Sardu, UAT. Sânpaul, Jud. Cluj	1/1	5018		Reconstituire	act administrativ	27612/1010 / 13.10.1997	CJPSPAT CLUJ			

3. SARCINI / DEZMEMBRĂMINTE															
Titular			Data nașterii / CUI	Domiciliu / Sediul	Tipul sarcinii sau al dezmembrămintelor dreptului de proprietate	Cota parte	Identificator entitate asociată	Act juridic			Valoare ipotecă	Tip monedă			
Nume / Denumire	Inițiala tatălui	Prenume						Tip act	Nr. act / data	Emitent					
-	-	-	-	-	-	-	-	-	-	-	-	-	-	-	-

4. NOTĂRI, PROCESE, INTERDICȚII															
Tipul notării						Tip act		Nr. act / data		Emitent		Identificator entitate asociată			
-						-		-		-		-			

5. OBSERVAȚII															
Imobil împrejmuit / neîmprejmuit				Imobil contestat / necontestat				Alte observații							
Neîmprejmuit															



REGISTRUL CADASTRAL AL IMOBILELOR

ANEXA Nr. 2

UAT Sânpaul
Zonă cooperativizată (Co)

Sector cadastral nr. 131

1. DESCRIEREA IMOBILULUI																
DATE TEREN											DATE CONSTRUCȚII					
Identificator teren	Adresă imobil	Număr cadastral	Nr. CF	Suprafața măsurată	Intravilan / extra.(I/E)	Nr. top.	Nr. tarla	Nr. parcelă	Categorie folosință	Suprafață parcelă	Identificator construcție	Cod grupă destinație	Suprafața construită	Nr. niveluri	Nr. CF	Constr. cu acte (DA/NU)
5019	Extravilan, UAT. Sânpaul, Jud. Cluj; (Tarla: 59, Parcela: 9)			3900	E		59	9	A	3900						

2. PROPRIETATEA / POSESIA													
Titularul dreptului / posesiei			Proprietar=1 / Posesor=0	Data nașterii / CUI	Domiciliu / Sediu	Cota parte	Identificator entitate asociată	Cotă parte teren UI	Mod de dobândire	Act juridic			Obs. privitoare la proprietar
Nume / Denumire	Inițiala tatălui	Prenume								Tip act	Nr. act / data	Emitent	
POP	I	IOAN	1		Loc. Sardu, UAT. Sânpaul, Jud. Cluj	1/1	5019		Reconstituire	act administrativ	28067/1123 / 09.02.1998	CJPSDPAT CLUJ	
PASCU	I	ANA	1		Loc. Cluj-Napoca, UAT. Cluj-Napoca, Jud. Cluj								

3. SARCINI / DEZMEMBRĂMINTE													
Titular			Data nașterii / CUI	Domiciliu / Sediu	Tipul sarcinii sau al dezmembrămintelor dreptului de proprietate	Cota parte	Identificator entitate asociată	Act juridic			Valoare ipotecă	Tip monedă	
Nume / Denumire	Inițiala tatălui	Prenume						Tip act	Nr. act / data	Emitent			
-	-	-	-	-	-	-	-	-	-	-	-	-	-

4. NOTĂRI, PROCESE, INTERDICȚII				
Tipul notării	Tip act	Nr. act/ data	Emitent	Identificator entitate asociată
se notează posesia faptică în favoarea lui - BÎRSAN MIRCEA-VASILE	act administrativ	3329 / 27.10.2022	PRIMĂRIA COMUNEI SÂNPAUL	5019

5. OBSERVAȚII		
Imobil împrejmuit/ neîmprejmuit	Imobil contestat/ necontestat	Alte observații
Neîmprejmuit		



REGISTRUL CADASTRAL AL IMOBILELOR

ANEXA Nr. 2

UAT Sânpaul
Zonă cooperativizată (Co)

Sector cadastral nr. 131

1. DESCRIEREA IMOBILULUI																
DATE TEREN											DATE CONSTRUCȚII					
Identificator teren	Adresă imobil	Număr cadastral	Nr. CF	Suprafața măsurată	Intravilan / extra.(I/E)	Nr. top.	Nr. tarla	Nr. parcelă	Categorie folosință	Suprafață parcelă	Identificator construcție	Cod grupă destinație	Suprafața construită	Nr. niveluri	Nr. CF	Constr. cu acte (DA/NU)
5020	Extravilan, UAT. Sânpaul, Jud. Cluj; (Tarla: 59, Parcela: 8/2)			700	E		59	8/2	F	700						

2. PROPRIETATEA / POSESIA													
Titularul dreptului / posesiei			Proprietar=1 / Posesor=0	Data nașterii / CUI	Domiciliu / Sediu	Cota parte	Identificator entitate asociată	Cotă parte teren UI	Mod de dobândire	Act juridic			Obs. privitoare la proprietar
Nume / Denumire	Inițiala tatălui	Prenume								Tip act	Nr. act / data	Emitent	
ONE Ș	V	VASILE	1		Loc. Topa Mica, UAT. Sânpaul, Jud. Cluj	1/1	5020		Reconstituire	act administrativ	28067/1162 / 18.02.1998	CJPSDPAT CLUJ	
IU ȘAN	V	VALERIA	1		Loc. Topa Mica, UAT. Sânpaul, Jud. Cluj								

3. SARCINI / DEZMEMBRĂMINTE													
Titular			Data nașterii / CUI	Domiciliu / Sediu	Tipul sarcinii sau al dezmembrămintelor dreptului de proprietate	Cota parte	Identificator entitate asociată	Act juridic			Valoare ipotecă	Tip monedă	
Nume / Denumire	Inițiala tatălui	Prenume						Tip act	Nr. act / data	Emitent			
-	-	-	-	-	-	-	-	-	-	-	-	-	-

4. NOTĂRI, PROCESE, INTERDICȚII				
Tipul notării	Tip act	Nr. act / data	Emitent	Identificator entitate asociată
se notează posesia faptică în favoarea lui - ONE Ș ELENA, ONE Ș CORNEL, ONE Ș MARINEL	act administrativ	3329 / 27.10.2022	PRIMĂRIA COMUNEI SÂNPAUL	5020

5. OBSERVAȚII		
Imobil împrejmuit / neîmprejmuit	Imobil contestat / necontestat	Alte observații
Neîmprejmuit		



REGISTRUL CADASTRAL AL IMOBILELOR

ANEXA Nr. 2

UAT Sânpaul
Zonă cooperativizată (Co)

Sector cadastral nr. 131

1. DESCRIEREA IMOBILULUI																
DATE TEREN											DATE CONSTRUCȚII					
Identificator teren	Adresă imobil	Număr cadastral	Nr. CF	Suprafața măsurată	Intravilan / extra.(I/E)	Nr. top.	Nr. tarla	Nr. parcelă	Categorie folosință	Suprafață parcelă	Identificator construcție	Cod grupă destinație	Suprafața construită	Nr. niveluri	Nr. CF	Constr. cu acte (DA/NU)
5021	Extravilan, Loc. Berindu, UAT. Sânpaul, Jud. Cluj; (Tarla: 59, Parcela: 8)		51228	2900	E		59	8	A	2498	1	CA	163	1	51228-C1	DA
					E		59	8	CC	402	2	CA	239	1	51228-C2	DA

2. PROPRIETATEA / POSESIA													
Titularul dreptului / posesiei			Proprietar=1 / Posesor=0	Data nașterii / CUI	Domiciliu / Sediu	Cota parte	Identificator entitate asociată	Cotă parte teren UI	Mod de dobândire	Act juridic			Obs. privitoare la proprietar
Nume / Denumire	Inițiala tatălui	Prenume								Tip act	Nr. act / data	Emitent	
GOGA		RĂZVAN-RADU	1	25.11.1984	Loc. Sardu, Nr.158, UAT. Sânpaul, Jud. Cluj	1/1	5021		Convenție	act notarial	1067 donatie / 08.02.2021	Gorun Horacius Tony	bun propriu
GOGA		RĂZVAN-RADU	1	25.11.1984	Loc. Sardu, Nr.158, UAT. Sânpaul, Jud. Cluj	1/1	C1, C2		Construire	act normativ	7 / 13.03.1996	PARLAMENTUL ROMÂNIEI	

3. SARCINI / DEZMEMBRĂMINTE												
Titular			Data nașterii / CUI	Domiciliu / Sediu	Tipul sarcinii sau al dezmembrămintelor dreptului de proprietate	Cota parte	Identificator entitate asociată	Act juridic			Valoare ipotecă	Tip monedă
Nume / Denumire	Inițiala tatălui	Prenume						Tip act	Nr. act / data	Emitent		
-	-	-	-	-	-	-	-	-	-	-	-	-

4. NOTĂRI, PROCESE, INTERDICȚII				
Tipul notării	Tip act	Nr. act/ data	Emitent	Identificator entitate asociată
-	-	-	-	-

5. OBSERVAȚII		
Imobil împrejmuit/ neîmprejmuit	Imobil contestat/ necontestat	Alte observații
Neîmprejmuit		



REGISTRUL CADASTRAL AL IMOBILELOR

ANEXA Nr. 2

UAT Sânpaul
Zonă cooperativizată (Co)

Sector cadastral nr. 131

1. DESCRIEREA IMOBILULUI																
DATE TEREN											DATE CONSTRUCȚII					
Identificator teren	Adresă imobil	Număr cadastral	Nr. CF	Suprafața măsurată	Intravilan / extra.(I/E)	Nr. top.	Nr. tarla	Nr. parcelă	Categorie folosință	Suprafață parcelă	Identificator construcție	Cod grupă destinație	Suprafața construită	Nr. niveluri	Nr. CF	Constr. cu acte (DA/NU)
5022	Extravilan, UAT. Sânpaul, Jud. Cluj; (Tarla: 59, Parcela: 7)			2500	E		59	7	A	2500						

2. PROPRIETATEA / POSESIA													
Titularul dreptului / posesiei			Proprietar=1 / Posesor=0	Data nașterii / CUI	Domiciliu / Sediul	Cota parte	Identificator entitate asociată	Cotă parte teren UI	Mod de dobândire	Act juridic			Obs. privitoare la proprietar
Nume / Denumire	Inițiala tatălui	Prenume								Tip act	Nr. act / data	Emitent	
DELEAN		IOAN	1		Loc. Sardu, UAT. Sânpaul, Jud. Cluj	1/1	5022		Reconstituire	act administrativ	28067/1111 / 04.02.1998	CJPSPAT CLUJ	

3. SARCINI / DEZMEMBRĂMINTE												
Titular			Data nașterii / CUI	Domiciliu / Sediul	Tipul sarcinii sau al dezmembrămintelor dreptului de proprietate	Cota parte	Identificator entitate asociată	Act juridic			Valoare ipotecă	Tip monedă
Nume / Denumire	Inițiala tatălui	Prenume						Tip act	Nr. act / data	Emitent		
-	-	-	-	-	-	-	-	-	-	-	-	-

4. NOTĂRI, PROCESE, INTERDICȚII				
Tipul notării	Tip act	Nr. act / data	Emitent	Identificator entitate asociată
-	-	-	-	-

5. OBSERVAȚII		
Imobil împrejmuit / neîmprejmuit	Imobil contestat / necontestat	Alte observații
Neîmprejmuit		



REGISTRUL CADASTRAL AL IMOBILELOR

ANEXA Nr. 2

UAT Sânpaul
Zonă cooperativizată (Co)

Sector cadastral nr. 131

1. DESCRIEREA IMOBILULUI																
DATE TEREN											DATE CONSTRUCȚII					
Identificator teren	Adresă imobil	Număr cadastral	Nr. CF	Suprafața măsurată	Intravilan / extra.(I/E)	Nr. top.	Nr. tarla	Nr. parcelă	Categorie folosință	Suprafață parcelă	Identificator construcție	Cod grupă destinație	Suprafața construită	Nr. niveluri	Nr. CF	Constr. cu acte (DA/NU)
5023	Extravilan, UAT. Sânpaul, Jud. Cluj; (Tarla: 59, Parcela: 6)			1800	E		59	6	A	1800						

2. PROPRIETATEA / POSESIA													
Titularul dreptului / posesiei			Proprietar=1 / Posesor=0	Data nașterii / CUI	Domiciliu / Sediu	Cota parte	Identificator entitate asociată	Cotă parte teren UI	Mod de dobândire	Act juridic			Obs. privitoare la proprietar
Nume / Denumire	Inițiala tatălui	Prenume								Tip act	Nr. act / data	Emitent	
ABRUDAN	I	MARTA	1		Loc. Cluj-Napoca, UAT. Cluj-Napoca, Jud. Cluj	1/1	5023		Reconstituire	act administrativ	27970/1293 / 23.04.1998	CJPSDPAT CLUJ	
CÎMPEAN	I	VERONICA	1		Loc. Cluj-Napoca, UAT. Cluj-Napoca, Jud. Cluj								
CRI ȘAN	I	VIORICA	1		Loc. Cluj-Napoca, UAT. Cluj-Napoca, Jud. Cluj								

3. SARCINI / DEZMEMBRĂMINTE												
Titular			Data nașterii / CUI	Domiciliu / Sediu	Tipul sarcinii sau al dezmembrămintelor dreptului de proprietate	Cota parte	Identificator entitate asociată	Act juridic			Valoare ipotecă	Tip monedă
Nume / Denumire	Inițiala tatălui	Prenume						Tip act	Nr. act / data	Emitent		
-	-	-	-	-	-	-	-	-	-	-	-	-

4. NOTĂRI, PROCESE, INTERDICȚII				
Tipul notării	Tip act	Nr. act / data	Emitent	Identificator entitate asociată
-	-	-	-	-

5. OBSERVAȚII		
Imobil împrejmuit / neîmprejmuit	Imobil contestat / necontestat	Alte observații
Neîmprejmuit		



REGISTRUL CADASTRAL AL IMOBILELOR

ANEXA Nr. 2

UAT Sânpaul
Zonă cooperativizată (Co)

Sector cadastral nr. 131

1. DESCRIEREA IMOBILULUI																
DATE TEREN											DATE CONSTRUCȚII					
Identificator teren	Adresă imobil	Număr cadastral	Nr. CF	Suprafața măsurată	Intravilan / extra.(I/E)	Nr. top.	Nr. tarla	Nr. parcelă	Categorie folosință	Suprafață parcelă	Identificator construcție	Cod grupă destinație	Suprafața construită	Nr. niveluri	Nr. CF	Constr. cu acte (DA/NU)
5024	Extravilan, UAT. Sânpaul, Jud. Cluj; (Tarla: 59, Parcela: 4)			1700	E		59	4	A	1700						

2. PROPRIETATEA / POSESIA													
Titularul dreptului / posesiei			Proprietar=1 / Posesor=0	Data nașterii / CUI	Domiciliu / Sediu	Cota parte	Identificator entitate asociată	Cotă parte teren UI	Mod de dobândire	Act juridic			Obs. privitoare la proprietar
Nume / Denumire	Inițiala tatălui	Prenume								Tip act	Nr. act / data	Emitent	
POP	A	ANA	1		Loc. Sardu, UAT. Sânpaul, Jud. Cluj	1/1	5024		Reconstituire	act administrativ	28027/1447 / 21.07.1998	CJPSPAT CLUJ	

3. SARCINI / DEZMEMBRĂMINTE												
Titular			Data nașterii / CUI	Domiciliu / Sediu	Tipul sarcinii sau al dezmembrămintelor dreptului de proprietate	Cota parte	Identificator entitate asociată	Act juridic			Valoare ipotecă	Tip monedă
Nume / Denumire	Inițiala tatălui	Prenume						Tip act	Nr. act / data	Emitent		
-	-	-	-	-	-	-	-	-	-	-	-	-

4. NOTĂRI, PROCESE, INTERDICȚII				
Tipul notării	Tip act	Nr. act / data	Emitent	Identificator entitate asociată
se notează posesia faptică în favoarea lui - PALL VIRUCA	act administrativ	3329 / 27.10.2022	PRIMĂRIA COMUNEI SÂNPAUL	5024

5. OBSERVAȚII		
Imobil împrejmuit / neîmprejmuit	Imobil contestat / necontestat	Alte observații
Neîmprejmuit		



REGISTRUL CADASTRAL AL IMOBILELOR

ANEXA Nr. 2

UAT Sânpaul
Zonă cooperativizată (Co)

Sector cadastral nr. 131

1. DESCRIEREA IMOBILULUI																
DATE TEREN											DATE CONSTRUCȚII					
Identificator teren	Adresă imobil	Număr cadastral	Nr. CF	Suprafața măsurată	Intravilan / extra.(I/E)	Nr. top.	Nr. tarla	Nr. parcelă	Categorie folosință	Suprafață parcelă	Identificator construcție	Cod grupă destinație	Suprafața construită	Nr. niveluri	Nr. CF	Constr. cu acte (DA/NU)
5025	Extravilan, UAT. Sânpaul, Jud. Cluj; (Tarla: 59, Parcela: 4)			1700	E		59	4	A	1700						

2. PROPRIETATEA / POSESIA															
Titularul dreptului / posesiei			Proprietar=1 / Posesor=0	Data nașterii / CUI	Domiciliu / Sediu	Cota parte	Identificator entitate asociată	Cotă parte teren UI	Mod de dobândire	Act juridic			Obs. privitoare la proprietar		
Nume / Denumire	Inițiala tatălui	Prenume								Tip act	Nr. act / data	Emitent			
POP	A	ANA	1		Loc. Sardu, UAT. Sânpaul, Jud. Cluj	1/1	5025		Reconstituire	act administrativ	27612/1015 / 13.10.1997	CJPSPAT CLUJ			

3. SARCINI / DEZMEMBRĂMINTE															
Titular			Data nașterii / CUI	Domiciliu / Sediu	Tipul sarcinii sau al dezmembrămintelor dreptului de proprietate	Cota parte	Identificator entitate asociată	Act juridic			Valoare ipotecă	Tip monedă			
Nume / Denumire	Inițiala tatălui	Prenume						Tip act	Nr. act / data	Emitent					
-	-	-	-	-	-	-	-	-	-	-	-	-	-	-	-

4. NOTĂRI, PROCESE, INTERDICȚII															
Tipul notării						Tip act		Nr. act / data		Emitent		Identificator entitate asociată			
-						-		-		-		-			

5. OBSERVAȚII															
Imobil împrejmuit / neîmprejmuit				Imobil contestat / necontestat				Alte observații							
Neîmprejmuit															



REGISTRUL CADASTRAL AL IMOBILELOR

ANEXA Nr. 2

UAT Sânpaul
Zonă cooperativizată (Co)

Sector cadastral nr. 131

1. DESCRIEREA IMOBILULUI																
DATE TEREN											DATE CONSTRUCȚII					
Identificator teren	Adresă imobil	Număr cadastral	Nr. CF	Suprafața măsurată	Intravilan / extra.(I/E)	Nr. top.	Nr. tarla	Nr. parcelă	Categorie folosință	Suprafață parcelă	Identificator construcție	Cod grupă destinație	Suprafața construită	Nr. niveluri	Nr. CF	Constr. cu acte (DA/NU)
5026	Extravilan, UAT. Sânpaul, Jud. Cluj; (Tarla: 59, Parcela: 3)			1364	E		59	3	A	1364						

2. PROPRIETATEA / POSESIA													
Titularul dreptului / posesiei			Proprietar=1 / Posesor=0	Data nașterii / CUI	Domiciliu / Sediul	Cota parte	Identificator entitate asociată	Cotă parte teren UI	Mod de dobândire	Act juridic			Obs. privitoare la proprietar
Nume / Denumire	Inițiala tatălui	Prenume								Tip act	Nr. act / data	Emitent	
FILIP	V	LUDOVICA	1		Loc. Sardu, UAT. Sânpaul, Jud. Cluj	1/1	5026		Reconstituire	act administrativ	27612/1046 / 22.10.1997	CJPSDPAT CLUJ	

3. SARCINI / DEZMEMBRĂMINTE												
Titular			Data nașterii / CUI	Domiciliu / Sediul	Tipul sarcinii sau al dezmembrămintelor dreptului de proprietate	Cota parte	Identificator entitate asociată	Act juridic			Valoare ipotecă	Tip monedă
Nume / Denumire	Inițiala tatălui	Prenume						Tip act	Nr. act / data	Emitent		
-	-	-	-	-	-	-	-	-	-	-	-	-

4. NOTĂRI, PROCESE, INTERDICȚII												
Tipul notării						Tip act		Nr. act / data		Emitent		Identificator entitate asociată
-						-		-		-		-

5. OBSERVAȚII										
Imobil împrejmuit / neîmprejmuit			Imobil contestat / necontestat				Alte observații			
Neîmprejmuit										



REGISTRUL CADASTRAL AL IMOBILELOR

ANEXA Nr. 2

UAT Sânpaul
Zonă cooperativizată (Co)

Sector cadastral nr. 131

1. DESCRIEREA IMOBILULUI																
DATE TEREN											DATE CONSTRUCȚII					
Identificator teren	Adresă imobil	Număr cadastral	Nr. CF	Suprafața măsurată	Intravilan / extra.(I/E)	Nr. top.	Nr. tarla	Nr. parcelă	Categorie folosință	Suprafață parcelă	Identificator construcție	Cod grupă destinație	Suprafața construită	Nr. niveluri	Nr. CF	Constr. cu acte (DA/NU)
5027	Extravilan, UAT. Sânpaul, Jud. Cluj; (Tarla: 59, Parcela: 3)			2900	E		59	3	F	2900						

2. PROPRIETATEA / POSESIA													
Titularul dreptului / posesiei			Proprietar=1 / Posesor=0	Data nașterii / CUI	Domiciliu / Sediu	Cota parte	Identificator entitate asociată	Cotă parte teren UI	Mod de dobândire	Act juridic			Obs. privitoare la proprietar
Nume / Denumire	Inițiala tatălui	Prenume								Tip act	Nr. act / data	Emitent	
BIRI Ș	I	ANA	1		Loc. Sardu, UAT. Sânpaul, Jud. Cluj	1/1	5027		Reconstituire	act administrativ	26198/832 / 15.07.1997	CJPSPAT CLUJ	

3. SARCINI / DEZMEMBRĂMINTE												
Titular			Data nașterii / CUI	Domiciliu / Sediu	Tipul sarcinii sau al dezmembrămintelor dreptului de proprietate	Cota parte	Identificator entitate asociată	Act juridic			Valoare ipotecă	Tip monedă
Nume / Denumire	Inițiala tatălui	Prenume						Tip act	Nr. act / data	Emitent		
-	-	-	-	-	-	-	-	-	-	-	-	-

4. NOTĂRI, PROCESE, INTERDICȚII				
Tipul notării	Tip act	Nr. act / data	Emitent	Identificator entitate asociată
se notează posesia faptică în favoarea lui - MAIER GHEORGHE	act administrativ	3329 / 27.10.2022	PRIMĂRIA COMUNEI SÂNPAIL	5027

5. OBSERVAȚII		
Imobil împrejmuit / neîmprejmuit	Imobil contestat / necontestat	Alte observații
Neîmprejmuit		



REGISTRUL CADASTRAL AL IMOBILELOR

ANEXA Nr. 2

UAT Sânpaul
Zonă cooperativizată (Co)

Sector cadastral nr. 131

1. DESCRIEREA IMOBILULUI																
DATE TEREN											DATE CONSTRUCȚII					
Identificator teren	Adresă imobil	Număr cadastral	Nr. CF	Suprafața măsurată	Intravilan / extra.(I/E)	Nr. top.	Nr. tarla	Nr. parcelă	Categorie folosință	Suprafață parcelă	Identificator construcție	Cod grupă destinație	Suprafața construită	Nr. niveluri	Nr. CF	Constr. cu acte (DA/NU)
5028	Extravilan, Loc. Berindu, UAT. Sânpaul, Jud. Cluj; (Tarla: 59, Parcela: 2)		51383	2900	E		59	2	A	2900						

2. PROPRIETATEA / POSESIA													
Titularul dreptului / posesiei			Proprietar=1 / Posesor=0	Data nașterii / CUI	Domiciliu / Sediu	Cota parte	Identificator entitate asociată	Cotă parte teren UI	Mod de dobândire	Act juridic			Obs. privitoare la proprietar
Nume / Denumire	Inițiala tatălui	Prenume								Tip act	Nr. act / data	Emitent	
POP		VIOREL	1	04.06.1952	Loc. Cluj-Napoca, Str. București, Nr.86, Ap.4, UAT. Cluj-Napoca, Jud. Cluj	1/2	5028		Succesiune	act administrativ	27612/1039 / 20.10.1997	CJPSPAT Cluj	bun propriu
POP		VIOREL	1	04.06.1952	Loc. Cluj-Napoca, Str. București, Nr.86, Ap.4, UAT. Cluj-Napoca, Jud. Cluj	1/2	5028		Convenție	act notarial	3173 / 11.12.2019	JUCAN-ANDRIES Mariana Georgiana	bun propriu

3. SARCINI / DEZMEMBRĂMINTE													
Titular			Data nașterii / CUI	Domiciliu / Sediu	Tipul sarcinii sau al dezmembrămintelor dreptului de proprietate	Cota parte	Identificator entitate asociată	Act juridic			Valoare ipotecă	Tip monedă	
Nume / Denumire	Inițiala tatălui	Prenume						Tip act	Nr. act / data	Emitent			
-	-	-	-	-	-	-	-	-	-	-	-	-	-

4. NOTĂRI, PROCESE, INTERDICȚII				
Tipul notării	Tip act	Nr. act/ data	Emitent	Identificator entitate asociată
-	-	-	-	-

5. OBSERVAȚII		
Imobil împrejmuit/ neîmprejmuit	Imobil contestat/ necontestat	Alte observații
Neîmprejmuit		



REGISTRUL CADASTRAL AL IMOBILELOR

ANEXA Nr. 2

UAT Sânpaul
Zonă cooperativizată (Co)

Sector cadastral nr. 131

1. DESCRIEREA IMOBILULUI																
DATE TEREN											DATE CONSTRUCȚII					
Identificator teren	Adresă imobil	Număr cadastral	Nr. CF	Suprafața măsurată	Intravilan / extra.(I/E)	Nr. top.	Nr. tarla	Nr. parcelă	Categorie folosință	Suprafață parcelă	Identificator construcție	Cod grupă destinație	Suprafața construită	Nr. niveluri	Nr. CF	Constr. cu acte (DA/NU)
6283	Extravilan, UAT. Sânpaul, Jud. Cluj; (Tarla: 57, Parcela: 90)			8203	E		57	90	F	8203						

2. PROPRIETATEA / POSESIA													
Titularul dreptului / posesiei			Proprietar=1 / Posesor=0	Data nașterii / CUI	Domiciliu / Sediu	Cota parte	Identificator entitate asociată	Cotă parte teren UI	Mod de dobândire	Act juridic			Obs. privitoare la proprietar
Nume / Denumire	Inițiala tatălui	Prenume								Tip act	Nr. act / data	Emitent	
UAT SÂNPAUL			1	4546987	Loc. Sânpaul, UAT. Sânpaul, Jud. Cluj	1/1	6283		Lege	act normativ	7 / 13.03.1996	PARLAMENTUL ROMÂNIEI	Proprietar neidentificat. PROPRIETAR NEIDENTIFICAT

3. SARCINI / DEZMEMBRĂMINTE													
Titular			Data nașterii / CUI	Domiciliu / Sediu	Tipul sarcinii sau al dezmembrămintelor dreptului de proprietate	Cota parte	Identificator entitate asociată	Act juridic			Valoare ipotecă	Tip monedă	
Nume / Denumire	Inițiala tatălui	Prenume						Tip act	Nr. act / data	Emitent			
-	-	-	-	-	-	-	-	-	-	-	-	-	-

4. NOTĂRI, PROCESE, INTERDICȚII				
Tipul notării	Tip act	Nr. act / data	Emitent	Identificator entitate asociată
-	-	-	-	-

5. OBSERVAȚII		
Imobil împrejmuit / neîmprejmuit	Imobil contestat / necontestat	Alte observații
Neîmprejmuit		



REGISTRUL CADASTRAL AL IMOBILELOR

ANEXA Nr. 2

UAT Sânpaul
Zonă cooperativizată (Co)

Sector cadastral nr. 131

1. DESCRIEREA IMOBILULUI																
DATE TEREN											DATE CONSTRUCȚII					
Identificator teren	Adresă imobil	Număr cadastral	Nr. CF	Suprafața măsurată	Intravilan / extra.(I/E)	Nr. top.	Nr. tarla	Nr. parcelă	Categorie folosință	Suprafață parcelă	Identificator construcție	Cod grupă destinație	Suprafața construită	Nr. niveluri	Nr. CF	Constr. cu acte (DA/NU)
6284	Extravilan, UAT. Sânpaul, Jud. Cluj; (Tarla: 57, Parcela: 90)			667	E		57	90	F	667						

2. PROPRIETATEA / POSESIA													
Titularul dreptului / posesiei			Proprietar=1 / Posesor=0	Data nașterii / CUI	Domiciliu / Sediul	Cota parte	Identificator entitate asociată	Cotă parte teren UI	Mod de dobândire	Act juridic			Obs. privitoare la proprietar
Nume / Denumire	Inițiala tatălui	Prenume								Tip act	Nr. act / data	Emitent	
UAT SÂNPAUL			1	4546987	Loc. Sânpaul, UAT. Sânpaul, Jud. Cluj	1/1	6284		Lege	act normativ	7 / 13.03.1996	PARLAMENTUL ROMÂNIEI	Proprietar neidentificat. PROPRIETAR NEIDENTIFICAT

3. SARCINI / DEZMEMBRĂMINTE													
Titular			Data nașterii / CUI	Domiciliu / Sediul	Tipul sarcinii sau al dezmembrămintelor dreptului de proprietate	Cota parte	Identificator entitate asociată	Act juridic			Valoare ipotecă	Tip monedă	
Nume / Denumire	Inițiala tatălui	Prenume						Tip act	Nr. act / data	Emitent			
-	-	-	-	-	-	-	-	-	-	-	-	-	-

4. NOTĂRI, PROCESE, INTERDICȚII				
Tipul notării	Tip act	Nr. act / data	Emitent	Identificator entitate asociată
-	-	-	-	-

5. OBSERVAȚII		
Imobil împrejmuit / neîmprejmuit	Imobil contestat / necontestat	Alte observații
Neîmprejmuit		



REGISTRUL CADASTRAL AL IMOBILELOR

ANEXA Nr. 2

UAT Sânpaul
Zonă cooperativizată (Co)

Sector cadastral nr. 131

1. DESCRIEREA IMOBILULUI																
DATE TEREN											DATE CONSTRUCȚII					
Identificator teren	Adresă imobil	Număr cadastral	Nr. CF	Suprafața măsurată	Intravilan / extra.(I/E)	Nr. top.	Nr. tarla	Nr. parcelă	Categorie folosință	Suprafață parcelă	Identificator construcție	Cod grupă destinație	Suprafața construită	Nr. niveluri	Nr. CF	Constr. cu acte (DA/NU)
6285	Extravilan, UAT. Sânpaul, Jud. Cluj; (Tarla: 30, Parcela: -)			3606	E		30		F	3606						

2. PROPRIETATEA / POSESIA													
Titularul dreptului / posesiei			Proprietar=1 / Posesor=0	Data nașterii / CUI	Domiciliu / Sediu	Cota parte	Identificator entitate asociată	Cotă parte teren UI	Mod de dobândire	Act juridic			Obs. privitoare la proprietar
Nume / Denumire	Inițiala tatălui	Prenume								Tip act	Nr. act / data	Emitent	
UAT SÂNPAUL			1	4546987	Loc. Sânpaul, UAT. Sânpaul, Jud. Cluj	1/1	6285		Lege	act normativ	7 / 13.03.1996	PARLAMENTUL ROMÂNIEI	Proprietar neidentificat. PROPRIETAR NEIDENTIFICAT

3. SARCINI / DEZMEMBRĂMINTE													
Titular			Data nașterii / CUI	Domiciliu / Sediu	Tipul sarcinii sau al dezmembrămintelor dreptului de proprietate	Cota parte	Identificator entitate asociată	Act juridic			Valoare ipotecă	Tip monedă	
Nume / Denumire	Inițiala tatălui	Prenume						Tip act	Nr. act / data	Emitent			
-	-	-	-	-	-	-	-	-	-	-	-	-	-

4. NOTĂRI, PROCESE, INTERDICȚII				
Tipul notării	Tip act	Nr. act / data	Emitent	Identificator entitate asociată
-	-	-	-	-

5. OBSERVAȚII		
Imobil împrejmuit / neîmprejmuit	Imobil contestat / necontestat	Alte observații
Neîmprejmuit		



REGISTRUL CADASTRAL AL IMOBILELOR

ANEXA Nr. 2

UAT Sânpaul
Zonă cooperativizată (Co)

Sector cadastral nr. 131

1. DESCRIEREA IMOBILULUI																
DATE TEREN											DATE CONSTRUCȚII					
Identificator teren	Adresă imobil	Număr cadastral	Nr. CF	Suprafața măsurată	Intravilan / extra.(I/E)	Nr. top.	Nr. tarla	Nr. parcelă	Categorie folosință	Suprafață parcelă	Identificator construcție	Cod grupă destinație	Suprafața construită	Nr. niveluri	Nr. CF	Constr. cu acte (DA/NU)
6286	Extravilan, UAT. Sânpaul, Jud. Cluj; (Tarla: 31, Parcela: -)			1887	E		31		F	1887						

2. PROPRIETATEA / POSESIA													
Titularul dreptului / posesiei			Proprietar=1 / Posesor=0	Data nașterii / CUI	Domiciliu / Sediul	Cota parte	Identificator entitate asociată	Cotă parte teren UI	Mod de dobândire	Act juridic			Obs. privitoare la proprietar
Nume / Denumire	Inițiala tatălui	Prenume								Tip act	Nr. act / data	Emitent	
UAT SÂNPAUL			1	4546987	Loc. Sânpaul, UAT. Sânpaul, Jud. Cluj	1/1	6286		Lege	act normativ	7 / 13.03.1996	PARLAMENTUL ROMÂNIEI	Proprietar neidentificat. PROPRIETAR NEIDENTIFICAT

3. SARCINI / DEZMEMBRĂMINTE													
Titular			Data nașterii / CUI	Domiciliu / Sediul	Tipul sarcinii sau al dezmembrămintelor dreptului de proprietate	Cota parte	Identificator entitate asociată	Act juridic			Valoare ipotecă	Tip monedă	
Nume / Denumire	Inițiala tatălui	Prenume						Tip act	Nr. act / data	Emitent			
-	-	-	-	-	-	-	-	-	-	-	-	-	-

4. NOTĂRI, PROCESE, INTERDICȚII				
Tipul notării	Tip act	Nr. act / data	Emitent	Identificator entitate asociată
-	-	-	-	-

5. OBSERVAȚII		
Imobil împrejmuit / neîmprejmuit	Imobil contestat / necontestat	Alte observații
Neîmprejmuit		



REGISTRUL CADASTRAL AL IMOBILELOR

ANEXA Nr. 2

UAT Sânpaul
Zonă cooperativizată (Co)

Sector cadastral nr. 131


1. DESCRIEREA IMOBILULUI											DATE CONSTRUCȚII					
DATE TEREN																
Identificator teren	Adresă imobil	Număr cadastral	Nr. CF	Suprafața măsurată	Intravilan / extra.(I/E)	Nr. top.	Nr. tarla	Nr. parcelă	Categorie folosință	Suprafață parcelă	Identificator construcție	Cod grupă destinație	Suprafața construită	Nr. niveluri	Nr. CF	Constr. cu acte (DA/NU)
6287	Extravilan, Loc. Berindu, UAT. Sânpaul, Jud. Cluj; (Tarla: 31, Parcela: 5/1)		50353	1228	E		31	5/1	F	1228						

2. PROPRIETATEA / POSESIA													Act juridic		Obs. privitoare la proprietar
Titularul dreptului / posesiei			Proprietar=1 / Posesor=0	Data nașterii / CUI	Domiciliu / Sediu	Cota parte	Identificator entitate asociată	Cotă parte teren UI	Mod de dobândire	Act juridic					
Nume / Denumire	Inițiala tatălui	Prenume								Tip act	Nr. act / data	Emitent			
SÎNTĂMĂRIAN		LORIN-LUCIAN	1	03.12.1968	Jud: Neidentifica	1/2	6287		Convenție	act notarial	798 / 16.05.2012	POP SERGIU MIRCEA	și soția		
SÎNTĂMĂRIAN		CRISTINA-MIRELA	1	30.07.1969	Loc: Cluj-Napoca, Strada: Campului, Nr: 7								ca bun comun		
BADIU		IOAN RADU	1	24.06.1963	Loc. Sânpaul, UAT. Sânpaul, Jud. Cluj	1/2	6287		Convenție	act notarial	798 / 16.05.2012	POP SERGIU MIRCEA	și soția		
BADIU		ELENA ADRIANA SMARANDA	1	06.06.1968	Loc. Sânpaul, UAT. Sânpaul, Jud. Cluj								ca bun comun		

3. SARCINI / DEZMEMBRĂMINTE												
Titular			Data nașterii / CUI	Domiciliu / Sediu	Tipul sarcinii sau al dezmembrămintelor dreptului de proprietate	Cota parte	Identificator entitate asociată	Act juridic			Valoare ipotecă	Tip monedă
Nume / Denumire	Inițiala tatălui	Prenume						Tip act	Nr. act / data	Emitent		
-	-	-	-	-	-	-	-	-	-	-	-	-

4. NOTĂRI, PROCESE, INTERDICȚII				
Tipul notării	Tip act	Nr. act / data	Emitent	Identificator entitate asociată
-	-	-	-	-

5. OBSERVAȚII		
Imobil împrejmuit / neîmprejmuit	Imobil contestat / necontestat	Alte observații
Neîmprejmuit		Diferența de suprafață se regăsește la ID-UI 4690 și la ID 19923



REGISTRUL CADASTRAL AL IMOBILELOR

ANEXA Nr. 2

UAT Sânpaul
Zonă cooperativizată (Co)

Sector cadastral nr. 131

1. DESCRIEREA IMOBILULUI											DATE CONSTRUCȚII					
DATE TEREN																
Identificator teren	Adresă imobil	Număr cadastral	Nr. CF	Suprafața măsurată	Intravilan / extra.(I/E)	Nr. top.	Nr. tarla	Nr. parcelă	Categorie folosință	Suprafață parcelă	Identificator construcție	Cod grupă destinație	Suprafața construită	Nr. niveluri	Nr. CF	Constr. cu acte (DA/NU)
6288	Extravilan, Loc. Berindu, UAT. Sânpaul, Jud. Cluj; (Tarla: 31, Parcela: 5/2)		50356	1070	E		31	5/2	N	1070						

2. PROPRIETATEA / POSESIA													
Titularul dreptului / posesiei			Proprietar=1 / Posesor=0	Data nașterii / CUI	Domiciliu / Sediul	Cota parte	Identificator entitate asociată	Cotă parte teren UI	Mod de dobândire	Act juridic			Obs. privitoare la proprietar
Nume / Denumire	Inițiala tatălui	Prenume								Tip act	Nr. act / data	Emitent	
SÎNTĂMĂRIAN		LORIN-LUCIAN	1	03.12.1968	Jud: Neidentifica	1/2	6288		Convenție	act notarial	798 / 16.05.2012	POP SERGIU MIRCEA	ca bun comun
SÎNTĂMĂRIAN		CRISTINA-MIRELA	1	30.07.1969	Loc: Cluj-Napoca, Strada: Campului, Nr: 7								
BADIU		IOAN RADU	1	24.06.1963	Loc. Sânpaul, UAT. Sânpaul, Jud. Cluj	1/2	6288		Convenție	act notarial	798 / 16.05.2012	POP SERGIU MIRCEA	ca bun comun
BADIU		ELENA ADRIANA SMARANDA	1	06.06.1968	Loc. Sânpaul, UAT. Sânpaul, Jud. Cluj								

3. SARCINI / DEZMEMBRĂMINTE												
Titular			Data nașterii / CUI	Domiciliu / Sediul	Tipul sarcinii sau al dezmembrămintelor dreptului de proprietate	Cota parte	Identificator entitate asociată	Act juridic			Valoare ipotecă	Tip monedă
Nume / Denumire	Inițiala tatălui	Prenume						Tip act	Nr. act / data	Emitent		
-	-	-	-	-	-	-	-	-	-	-	-	-

4. NOTĂRI, PROCESE, INTERDICȚII				
Tipul notării	Tip act	Nr. act / data	Emitent	Identificator entitate asociată
-	-	-	-	-

5. OBSERVAȚII		
Imobil împrejmuit / neîmprejmuit	Imobil contestat / necontestat	Alte observații
Neîmprejmuit		Diferența de suprafață se regăsește la ID-UL 4631 și ID19324. Neîmprejmuit.



REGISTRUL CADASTRAL AL IMOBILELOR

ANEXA Nr. 2

UAT Sânpaul
Zonă cooperativizată (Co)

Sector cadastral nr. 131

1. DESCRIEREA IMOBILULUI																
DATE TEREN											DATE CONSTRUCȚII					
Identificator teren	Adresă imobil	Număr cadastral	Nr. CF	Suprafața măsurată	Intravilan / extra.(I/E)	Nr. top.	Nr. tarla	Nr. parcelă	Categorie folosință	Suprafață parcelă	Identificator construcție	Cod grupă destinație	Suprafața construită	Nr. niveluri	Nr. CF	Constr. cu acte (DA/NU)
7133	Extravilan, UAT. Sânpaul, Jud. Cluj; (Tarla: -, Parcela: -)			1203	E				A	1203						

2. PROPRIETATEA / POSESIA													
Titularul dreptului / posesiei			Proprietar=1 / Posesor=0	Data nașterii / CUI	Domiciliu / Sediul	Cota parte	Identificator entitate asociată	Cotă parte teren UI	Mod de dobândire	Act juridic			Obs. privitoare la proprietar
Nume / Denumire	Inițiala tatălui	Prenume								Tip act	Nr. act / data	Emitent	
UAT SÂNPAUL			1	4546987	Loc. Sânpaul, UAT. Sânpaul, Jud. Cluj	1/1	7133		Lege	act normativ	7 / 13.03.1996	PARLAMENTUL ROMÂNIEI	Proprietar neidentificat. PROPRIETAR NEIDENTIFICAT

3. SARCINI / DEZMEMBRĂMINTE													
Titular			Data nașterii / CUI	Domiciliu / Sediul	Tipul sarcinii sau al dezmembrămintelor dreptului de proprietate	Cota parte	Identificator entitate asociată	Act juridic			Valoare ipotecă	Tip monedă	
Nume / Denumire	Inițiala tatălui	Prenume						Tip act	Nr. act / data	Emitent			
-	-	-	-	-	-	-	-	-	-	-	-	-	-

4. NOTĂRI, PROCESE, INTERDICȚII				
Tipul notării	Tip act	Nr. act / data	Emitent	Identificator entitate asociată
-	-	-	-	-

5. OBSERVAȚII		
Imobil împrejmuit / neîmprejmuit	Imobil contestat / necontestat	Alte observații
Neîmprejmuit		



REGISTRUL CADASTRAL AL IMOBILELOR

ANEXA Nr. 2

UAT Sânpaul
Zonă cooperativizată (Co)

Sector cadastral nr. 131

1. DESCRIEREA IMOBILULUI																
DATE TEREN											DATE CONSTRUCȚII					
Identificator teren	Adresă imobil	Număr cadastral	Nr. CF	Suprafața măsurată	Intravilan / extra.(I/E)	Nr. top.	Nr. tarla	Nr. parcelă	Categorie folosință	Suprafață parcelă	Identificator construcție	Cod grupă destinație	Suprafața construită	Nr. niveluri	Nr. CF	Constr. cu acte (DA/NU)
7134	Extravilan, UAT. Sânpaul, Jud. Cluj; (Tarla: -, Parcela: -)			12749	E				PD	12749						

2. PROPRIETATEA / POSESIA													
Titularul dreptului / posesiei			Proprietar=1 / Posesor=0	Data nașterii / CUI	Domiciliu / Sediu	Cota parte	Identificator entitate asociată	Cotă parte teren UI	Mod de dobândire	Act juridic			Obs. privitoare la proprietar
Nume / Denumire	Inițiala tatălui	Prenume								Tip act	Nr. act / data	Emitent	
UAT SÂNPAUL			1	4546987	Loc. Sânpaul, UAT. Sânpaul, Jud. Cluj	1/1	7134		Lege	act normativ	7 / 13.03.1996	PARLAMENTUL ROMÂNIEI	Proprietar neidentificat. PROPRIETAR NEIDENTIFICAT

3. SARCINI / DEZMEMBRĂMINTE													
Titular			Data nașterii / CUI	Domiciliu / Sediu	Tipul sarcinii sau al dezmembrămintelor dreptului de proprietate	Cota parte	Identificator entitate asociată	Act juridic			Valoare ipotecă	Tip monedă	
Nume / Denumire	Inițiala tatălui	Prenume						Tip act	Nr. act / data	Emitent			
-	-	-	-	-	-	-	-	-	-	-	-	-	-

4. NOTĂRI, PROCESE, INTERDICȚII				
Tipul notării	Tip act	Nr. act / data	Emitent	Identificator entitate asociată
-	-	-	-	-

5. OBSERVAȚII		
Imobil împrejmuit / neîmprejmuit	Imobil contestat / necontestat	Alte observații
Neîmprejmuit		UP4 UA732.



REGISTRUL CADASTRAL AL IMOBILELOR

ANEXA Nr. 2

UAT Sânpaul
Zonă cooperativizată (Co)

Sector cadastral nr. 131

1. DESCRIEREA IMOBILULUI											DATE TEREN						DATE CONSTRUCȚII					
Identificator teren	Adresă imobil		Număr cadastral	Nr. CF	Suprafața măsurată	Intravilan / extra.(I/E)	Nr. top.	Nr. tarla	Nr. parcelă	Categorie folosință	Suprafața parcelă	Identificator construcție	Cod grupă destinație	Suprafața construită	Nr. niveluri	Nr. CF	Constr. cu acte (DA/NU)					
7135	Extravilan, Loc. Berindu, UAT. Sânpaul, Jud. Cluj; (Tarla: 57, Parcela: 5)			50569	3165	E		57	5	F	3165											

2. PROPRIETATEA / POSESIA													
Titularul dreptului / posesiei			Proprietar=1 / Posesor=0	Data nașterii / CUI	Domiciliu / Sediu	Cota parte	Identificator entitate asociată	Cotă parte teren UI	Mod de dobândire	Act juridic			Obs. privitoare la proprietar
Nume / Denumire	Inițiala tatălui	Prenume								Tip act	Nr. act / data	Emitent	
POP		GHEORGHE	1	24.06.1956	Jud: Neidentifica	1/1	7135		Convenție	act notarial	2651 / 30.10.2013	Dobre Ion	căs.cu
POP		MARIA	1	01.06.1961	Jud: Neidentifica								bun comun

3. SARCINI / DEZMEMBRĂMINTE													
Titular			Data nașterii / CUI	Domiciliu / Sediu	Tipul sarcinii sau al dezmembrămintelor dreptului de proprietate	Cota parte	Identificator entitate asociată	Act juridic			Valoare ipotecă	Tip monedă	
Nume / Denumire	Inițiala tatălui	Prenume						Tip act	Nr. act / data	Emitent			
-	-	-	-	-	-	-	-	-	-	-	-	-	-

4. NOTĂRI, PROCESE, INTERDICȚII				
Tipul notării	Tip act	Nr. act/ data	Emitent	Identificator entitate asociată
-	-	-	-	-

5. OBSERVAȚII		
Imobil împrejmuit/ neîmprejmuit	Imobil contestat/ necontestat	Alte observații
Neîmprejmuit		



REGISTRUL CADASTRAL AL IMOBILELOR

ANEXA Nr. 2

UAT Sânpaul
Zonă cooperativizată (Co)

Sector cadastral nr. 131

1. DESCRIEREA IMOBILULUI																
DATE TEREN											DATE CONSTRUCȚII					
Identificator teren	Adresă imobil	Număr cadastral	Nr. CF	Suprafața măsurată	Intravilan / extra.(I/E)	Nr. top.	Nr. tarla	Nr. parcelă	Categorie folosință	Suprafață parcelă	Identificator construcție	Cod grupă destinație	Suprafața construită	Nr. niveluri	Nr. CF	Constr. cu acte (DA/NU)
14218	Extravilan, UAT. Sânpaul, Jud. Cluj; (Tarla: 31, Parcela: 10)			7792	E		31	10	F	7792						

2. PROPRIETATEA / POSESIA													
Titularul dreptului / posesiei			Proprietar=1 / Posesor=0	Data nașterii / CUI	Domiciliu / Sediu	Cota parte	Identificator entitate asociată	Cotă parte teren UI	Mod de dobândire	Act juridic			Obs. privitoare la proprietar
Nume / Denumire	Inițiala tatălui	Prenume								Tip act	Nr. act / data	Emitent	
OIEGAR	I	VICTOR	1		Loc. Sardu, UAT. Sânpaul, Jud. Cluj	1/1	14218		Reconstituire	act administrativ	27612/1043 / 21.10.1997	CJPSPAT CLUJ	

3. SARCINI / DEZMEMBRĂMINTE												
Titular			Data nașterii / CUI	Domiciliu / Sediu	Tipul sarcinii sau al dezmembrămintelor dreptului de proprietate	Cota parte	Identificator entitate asociată	Act juridic			Valoare ipotecă	Tip monedă
Nume / Denumire	Inițiala tatălui	Prenume						Tip act	Nr. act / data	Emitent		
-	-	-	-	-	-	-	-	-	-	-	-	-

4. NOTĂRI, PROCESE, INTERDICȚII				
Tipul notării	Tip act	Nr. act / data	Emitent	Identificator entitate asociată
se notează posesia faptică în favoarea lui - PETRUNEAC-OIEGAR VIORICA, TOMUȚA MARIA, SUCIU VICTORIA	act administrativ	3329 / 27.10.2022	PRIMĂRIA COMUNEI SÂNPAIL	14218

5. OBSERVAȚII		
Imobil împrejmuit / neîmprejmuit	Imobil contestat / necontestat	Alte observații
Neîmprejmuit		Diferența de suprafață se regăsește la ID 4625



REGISTRUL CADASTRAL AL IMOBILELOR

ANEXA Nr. 2

UAT Sânpaul
Zonă cooperativizată (Co)

Sector cadastral nr. 131

1. DESCRIEREA IMOBILULUI																
DATE TEREN											DATE CONSTRUCȚII					
Identificator teren	Adresă imobil	Număr cadastral	Nr. CF	Suprafața măsurată	Intravilan / extra.(I/E)	Nr. top.	Nr. tarla	Nr. parcelă	Categorie folosință	Suprafață parcelă	Identificator construcție	Cod grupă destinație	Suprafața construită	Nr. niveluri	Nr. CF	Constr. cu acte (DA/NU)
14219	Extravilan, UAT. Sânpaul, Jud. Cluj; (Tarla: 31, Parcela: 9)			1365	E		31	9	F	1365						

2. PROPRIETATEA / POSESIA													
Titularul dreptului / posesiei			Proprietar=1 / Posesor=0	Data nașterii / CUI	Domiciliu / Sediul	Cota parte	Identificator entitate asociată	Cotă parte teren UI	Mod de dobândire	Act juridic			Obs. privitoare la proprietar
Nume / Denumire	Inițiala tatălui	Prenume								Tip act	Nr. act / data	Emitent	
CRI ȘAN	I	VASILE	1		Loc. Sardu, UAT. Sânpaul, Jud. Cluj	1/1	14219		Reconstituire	act administrativ	28072/901 / 04.08.1997	CJPSPAT CLUJ	
CRI ȘAN	I	IOAN	1		Loc. Sardu, UAT. Sânpaul, Jud. Cluj								

3. SARCINI / DEZMEMBRĂMINTE													
Titular			Data nașterii / CUI	Domiciliu / Sediul	Tipul sarcinii sau al dezmembrămintelor dreptului de proprietate	Cota parte	Identificator entitate asociată	Act juridic			Valoare ipotecă	Tip monedă	
Nume / Denumire	Inițiala tatălui	Prenume						Tip act	Nr. act / data	Emitent			
-	-	-	-	-	-	-	-	-	-	-	-	-	-

4. NOTĂRI, PROCESE, INTERDICȚII				
Tipul notării	Tip act	Nr. act / data	Emitent	Identificator entitate asociată
-	-	-	-	-

5. OBSERVAȚII		
Imobil împrejmuit / neîmprejmuit	Imobil contestat / necontestat	Alte observații
Neîmprejmuit		Diferența de suprafață se regăsește la ID 4628



REGISTRUL CADASTRAL AL IMOBILELOR

ANEXA Nr. 2

UAT Sânpaul
Zonă cooperativizată (Co)

Sector cadastral nr. 131

1. DESCRIEREA IMOBILULUI																
DATE TEREN											DATE CONSTRUCȚII					
Identificator teren	Adresă imobil	Număr cadastral	Nr. CF	Suprafața măsurată	Intravilan / extra.(I/E)	Nr. top.	Nr. tarla	Nr. parcelă	Categorie folosință	Suprafață parcelă	Identificator construcție	Cod grupă destinație	Suprafața construită	Nr. niveluri	Nr. CF	Constr. cu acte (DA/NU)
14220	Extravilan, UAT. Sânpaul, Jud. Cluj; (Tarla: 32, Parcela: -)			3591	E		32		F	3591						

2. PROPRIETATEA / POSESIA													
Titularul dreptului / posesiei			Proprietar=1 / Posesor=0	Data nașterii / CUI	Domiciliu / Sediu	Cota parte	Identificator entitate asociată	Cotă parte teren UI	Mod de dobândire	Act juridic			Obs. privitoare la proprietar
Nume / Denumire	Inițiala tatălui	Prenume								Tip act	Nr. act / data	Emitent	
UAT SÂNPAUL			1	4546987	Loc. Sânpaul, UAT. Sânpaul, Jud. Cluj	1/1	14220		Lege	act normativ	7 / 13.03.1996	PARLAMENTUL ROMÂNIEI	Proprietar neidentificat. PROPRIETAR NEIDENTIFICAT

3. SARCINI / DEZMEMBRĂMINTE													
Titular			Data nașterii / CUI	Domiciliu / Sediu	Tipul sarcinii sau al dezmembrămintelor dreptului de proprietate	Cota parte	Identificator entitate asociată	Act juridic			Valoare ipotecă	Tip monedă	
Nume / Denumire	Inițiala tatălui	Prenume						Tip act	Nr. act / data	Emitent			
-	-	-	-	-	-	-	-	-	-	-	-	-	-

4. NOTĂRI, PROCESE, INTERDICȚII				
Tipul notării	Tip act	Nr. act / data	Emitent	Identificator entitate asociată
-	-	-	-	-

5. OBSERVAȚII		
Imobil împrejmuit / neîmprejmuit	Imobil contestat / necontestat	Alte observații
Neîmprejmuit		



REGISTRUL CADASTRAL AL IMOBILELOR

ANEXA Nr. 2

UAT Sânpaul
Zonă cooperativizată (Co)

Sector cadastral nr. 131

1. DESCRIEREA IMOBILULUI																
DATE TEREN											DATE CONSTRUCȚII					
Identificator teren	Adresă imobil	Număr cadastral	Nr. CF	Suprafața măsurată	Intravilan / extra.(I/E)	Nr. top.	Nr. tarla	Nr. parcelă	Categorie folosință	Suprafață parcelă	Identificator construcție	Cod grupă destinație	Suprafața construită	Nr. niveluri	Nr. CF	Constr. cu acte (DA/NU)
14221	Extravilan, UAT. Sânpaul, Jud. Cluj; (Tarla: 32/2, Parcela: 150)			714	E		32/2	150	F	714						

2. PROPRIETATEA / POSESIA													
Titularul dreptului / posesiei			Proprietar=1 / Posesor=0	Data nașterii / CUI	Domiciliu / Sediu	Cota parte	Identificator entitate asociată	Cotă parte teren UI	Mod de dobândire	Act juridic			Obs. privitoare la proprietar
Nume / Denumire	Inițiala tatălui	Prenume								Tip act	Nr. act / data	Emitent	
DELEAN	GH	IOAN	1		Loc. Sardu, UAT. Sânpaul, Jud. Cluj	1/1	14221		Reconstituire	act administrativ	28067/1119 / 06.02.1998	CJPSPAT CLUJ	

3. SARCINI / DEZMEMBRĂMINTE												
Titular			Data nașterii / CUI	Domiciliu / Sediu	Tipul sarcinii sau al dezmembrămintelor dreptului de proprietate	Cota parte	Identificator entitate asociată	Act juridic			Valoare ipotecă	Tip monedă
Nume / Denumire	Inițiala tatălui	Prenume						Tip act	Nr. act / data	Emitent		
-	-	-	-	-	-	-	-	-	-	-	-	-

4. NOTĂRI, PROCESE, INTERDICȚII				
Tipul notării	Tip act	Nr. act / data	Emitent	Identificator entitate asociată
-	-	-	-	-

5. OBSERVAȚII		
Imobil împrejmuit / neîmprejmuit	Imobil contestat / necontestat	Alte observații
Neîmprejmuit		Diferența de suprafață se regăsește la ID 4636



REGISTRUL CADASTRAL AL IMOBILELOR

ANEXA Nr. 2

UAT Sânpaul
Zonă cooperativizată (Co)

Sector cadastral nr. 131

1. DESCRIEREA IMOBILULUI											DATE CONSTRUCȚII					
DATE TEREN											DATE CONSTRUCȚII					
Identificator teren	Adresă imobil	Număr cadastral	Nr. CF	Suprafața măsurată	Intravilan / extra.(I/E)	Nr. top.	Nr. tarla	Nr. parcelă	Categorie folosință	Suprafață parcelă	Identificator construcție	Cod grupă destinație	Suprafața construită	Nr. niveluri	Nr. CF	Constr. cu acte (DA/NU)
14222	Extravilan, UAT. Sânpaul, Jud. Cluj; (Tarla: 32/2, Parcela: 22)			285	E		32/2	22	F	285						

2. PROPRIETATEA / POSESIA													Act juridic		Obs. privitoare la proprietar
Titularul dreptului / posesiei			Proprietar=1 / Posesor=0	Data nașterii / CUI	Domiciliu / Sediu	Cota parte	Identificator entitate asociată	Cotă parte teren UI	Mod de dobândire	Act juridic					
Nume / Denumire	Inițiala tatălui	Prenume								Tip act	Nr. act / data	Emitent			
CATUNA	V	IOAN	1		Loc. Sardu, UAT. Sânpaul, Jud. Cluj	1/1	14222		Reconstituire	act administrativ	27612/1093 / 03.11.1997	CJPSDPAT CLUJ			
CATUNA		MARIA	1		Loc. Sardu, UAT. Sânpaul, Jud. Cluj										
CATUNA	V	GHEORGHE	1		Loc. Sardu, UAT. Sânpaul, Jud. Cluj										

3. SARCINI / DEZMEMBRĂMINTE												Valoare ipotecă	Tip monedă
Titular			Data nașterii / CUI	Domiciliu / Sediu	Tipul sarcinii sau al dezmembrămintelor dreptului de proprietate	Cota parte	Identificator entitate asociată	Act juridic					
Nume / Denumire	Inițiala tatălui	Prenume						Tip act	Nr. act / data	Emitent			
-	-	-	-	-	-	-	-	-	-	-	-	-	-

4. NOTĂRI, PROCESE, INTERDICȚII				
Tipul notării	Tip act	Nr. act / data	Emitent	Identificator entitate asociată
-	-	-	-	-

5. OBSERVAȚII		
Imobil împrejmuit / neîmprejmuit	Imobil contestat / necontestat	Alte observații
Neîmprejmuit		Diferența de suprafață se regăsește la ID 4639



REGISTRUL CADASTRAL AL IMOBILELOR

ANEXA Nr. 2

UAT Sânpaul
Zonă cooperativizată (Co)

Sector cadastral nr. 131

1. DESCRIEREA IMOBILULUI																
DATE TEREN											DATE CONSTRUCȚII					
Identificator teren	Adresă imobil	Număr cadastral	Nr. CF	Suprafața măsurată	Intravilan / extra.(I/E)	Nr. top.	Nr. tarla	Nr. parcelă	Categorie folosință	Suprafață parcelă	Identificator construcție	Cod grupă destinație	Suprafața construită	Nr. niveluri	Nr. CF	Constr. cu acte (DA/NU)
14223	Extravilan, UAT. Sânpaul, Jud. Cluj; (Tarla: 32/2, Parcela: 21)			31	E		32/2	21	F	31						

2. PROPRIETATEA / POSESIA													
Titularul dreptului / posesiei			Proprietar=1 / Posesor=0	Data nașterii / CUI	Domiciliu / Sediu	Cota parte	Identificator entitate asociată	Cotă parte teren UI	Mod de dobândire	Act juridic			Obs. privitoare la proprietar
Nume / Denumire	Inițiala tatălui	Prenume								Tip act	Nr. act / data	Emitent	
TOANCĂ	GH	VASILE	1		Loc. Sardu, UAT. Sânpaul, Jud. Cluj	1/1	14223		Reconstituire	act administrativ	28027/1459 / 23.07.1998	CJPSPAT CLUJ	

3. SARCINI / DEZMEMBRĂMINTE												
Titular			Data nașterii / CUI	Domiciliu / Sediu	Tipul sarcinii sau al dezmembrămintelor dreptului de proprietate	Cota parte	Identificator entitate asociată	Act juridic			Valoare ipotecă	Tip monedă
Nume / Denumire	Inițiala tatălui	Prenume						Tip act	Nr. act / data	Emitent		
-	-	-	-	-	-	-	-	-	-	-	-	-

4. NOTĂRI, PROCESE, INTERDICȚII				
Tipul notării	Tip act	Nr. act / data	Emitent	Identificator entitate asociată
se notează posesia faptică în favoarea lui - TOANCA MARIA	act administrativ	3329 / 27.10.2022	PRIMĂRIA COMUNEI SÂNPAUL	14223

5. OBSERVAȚII		
Imobil împrejmuit / neîmprejmuit	Imobil contestat / necontestat	Alte observații
Neîmprejmuit		Diferența de suprafață se regăsește la ID 4640



REGISTRUL CADASTRAL AL IMOBILELOR

ANEXA Nr. 2

UAT Sânpaul
Zonă cooperativizată (Co)

Sector cadastral nr. 131

1. DESCRIEREA IMOBILULUI																
DATE TEREN											DATE CONSTRUCȚII					
Identificator teren	Adresă imobil	Număr cadastral	Nr. CF	Suprafața măsurată	Intravilan / extra.(I/E)	Nr. top.	Nr. tarla	Nr. parcelă	Categorie folosință	Suprafață parcelă	Identificator construcție	Cod grupă destinație	Suprafața construită	Nr. niveluri	Nr. CF	Constr. cu acte (DA/NU)
14224	Extravilan, UAT. Sânpaul, Jud. Cluj; (Tarla: 32/2, Parcela: 18)			41	E		32/2	18	F	41						

2. PROPRIETATEA / POSESIA													
Titularul dreptului / posesiei			Proprietar=1 / Posesor=0	Data nașterii / CUI	Domiciliu / Sediu	Cota parte	Identificator entitate asociată	Cotă parte teren UI	Mod de dobândire	Act juridic			Obs. privitoare la proprietar
Nume / Denumire	Inițiala tatălui	Prenume								Tip act	Nr. act / data	Emitent	
BOLBOACĂ	T	MARIA	1		Loc. Sardu, UAT. Sânpaul, Jud. Cluj	1/1	14224		Reconstituire	act administrativ	27612/1021 / 14.10.1997	CJPSDPAT CLUJ	
DOMBI	T	IOAN	1		Loc. Sardu, UAT. Sânpaul, Jud. Cluj								
DOMBI	T	ROMAN	1		Loc. Sardu, UAT. Sânpaul, Jud. Cluj								
MURESAN	T	AURICA	1		Loc. Sardu, UAT. Sânpaul, Jud. Cluj								
DAMIAN	T	LUDOVICA	1		Loc. Sardu, UAT. Sânpaul, Jud. Cluj								
DOMBI	T	GHEORGHE	1		Loc. Sardu, UAT. Sânpaul, Jud. Cluj								

3. SARCINI / DEZMEMBRĂMINTE												
Titular			Data nașterii / CUI	Domiciliu / Sediu	Tipul sarcinii sau al dezmembrămintelor dreptului de proprietate	Cota parte	Identificator entitate asociată	Act juridic			Valoare ipotecă	Tip monedă
Nume / Denumire	Inițiala tatălui	Prenume						Tip act	Nr. act / data	Emitent		
-	-	-	-	-	-	-	-	-	-	-	-	-

4. NOTĂRI, PROCESE, INTERDICȚII				
Tipul notării	Tip act	Nr. act / data	Emitent	Identificator entitate asociată
-	-	-	-	-

5. OBSERVAȚII		
Imobil împrejmuit / neîmprejmuit	Imobil contestat / necontestat	Alte observații
Neîmprejmuit		Diferența de suprafață se regăsește la ID 4641



REGISTRUL CADASTRAL AL IMOBILELOR

ANEXA Nr. 2

UAT Sânpaul
Zonă cooperativizată (Co)

Sector cadastral nr. 131

1. DESCRIEREA IMOBILULUI																
DATE TEREN											DATE CONSTRUCȚII					
Identificator teren	Adresă imobil	Număr cadastral	Nr. CF	Suprafața măsurată	Intravilan / extra.(I/E)	Nr. top.	Nr. tarla	Nr. parcelă	Categorie folosință	Suprafață parcelă	Identificator construcție	Cod grupă destinație	Suprafața construită	Nr. niveluri	Nr. CF	Constr. cu acte (DA/NU)
14225	Extravilan, UAT. Sânpaul, Jud. Cluj; (Tarla: -, Parcela: -)			1239	E				DR	1239						

2. PROPRIETATEA / POSESIA													
Titularul dreptului / posesiei			Proprietar=1 / Posesor=0	Data nașterii / CUI	Domiciliu / Sediul	Cota parte	Identificator entitate asociată	Cotă parte teren UI	Mod de dobândire	Act juridic			Obs. privitoare la proprietar
Nume / Denumire	Inițiala tatălui	Prenume								Tip act	Nr. act / data	Emitent	
UAT SÂNPAUL			1	4546987	Loc. Sânpaul, UAT. Sânpaul, Jud. Cluj	1/1	14225		Lege	act normativ	7 / 13.03.1996	PARLAMENTUL ROMÂNIEI	PROPRIETAR NEIDENTIFICAT

3. SARCINI / DEZMEMBRĂMINTE												
Titular			Data nașterii / CUI	Domiciliu / Sediul	Tipul sarcinii sau al dezmembrămintelor dreptului de proprietate	Cota parte	Identificator entitate asociată	Act juridic			Valoare ipotecă	Tip monedă
Nume / Denumire	Inițiala tatălui	Prenume						Tip act	Nr. act / data	Emitent		
-	-	-	-	-	-	-	-	-	-	-	-	-

4. NOTĂRI, PROCESE, INTERDICȚII				
Tipul notării	Tip act	Nr. act / data	Emitent	Identificator entitate asociată
-	-	-	-	-

5. OBSERVAȚII		
Imobil împrejmuit / neîmprejmuit	Imobil contestat / necontestat	Alte observații
Neîmprejmuit		



REGISTRUL CADASTRAL AL IMOBILELOR

ANEXA Nr. 2

UAT Sânpaul
Zonă cooperativizată (Co)

Sector cadastral nr. 131

1. DESCRIEREA IMOBILULUI																
DATE TEREN											DATE CONSTRUCȚII					
Identificator teren	Adresă imobil	Număr cadastral	Nr. CF	Suprafața măsurată	Intravilan / extra.(I/E)	Nr. top.	Nr. tarla	Nr. parcelă	Categorie folosință	Suprafață parcelă	Identificator construcție	Cod grupă destinație	Suprafața construită	Nr. niveluri	Nr. CF	Constr. cu acte (DA/NU)
14227	Extravilan, UAT. Sânpaul, Jud. Cluj; (Tarla: -, Parcela: -)			1400	E				F	1400						

2. PROPRIETATEA / POSESIA													
Titularul dreptului / posesiei			Proprietar=1 / Posesor=0	Data nașterii / CUI	Domiciliu / Sediul	Cota parte	Identificator entitate asociată	Cotă parte teren UI	Mod de dobândire	Act juridic			Obs. privitoare la proprietar
Nume / Denumire	Inițiala tatălui	Prenume								Tip act	Nr. act / data	Emitent	
UAT SÂNPAUL			1	4546987	Loc. Sânpaul, UAT. Sânpaul, Jud. Cluj	1/1	14227		Lege	act normativ	7 / 13.03.1996	PARLAMENTUL ROMÂNIEI	Proprietar neidentificat. PROPRIETAR NEIDENTIFICAT

3. SARCINI / DEZMEMBRĂMINTE													
Titular			Data nașterii / CUI	Domiciliu / Sediul	Tipul sarcinii sau al dezmembrămintelor dreptului de proprietate	Cota parte	Identificator entitate asociată	Act juridic			Valoare ipotecă	Tip monedă	
Nume / Denumire	Inițiala tatălui	Prenume						Tip act	Nr. act / data	Emitent			
-	-	-	-	-	-	-	-	-	-	-	-	-	-

4. NOTĂRI, PROCESE, INTERDICȚII				
Tipul notării	Tip act	Nr. act / data	Emitent	Identificator entitate asociată
-	-	-	-	-

5. OBSERVAȚII		
Imobil împrejmuit / neîmprejmuit	Imobil contestat / necontestat	Alte observații
Neîmprejmuit		



REGISTRUL CADASTRAL AL IMOBILELOR

ANEXA Nr. 2

UAT Sânpaul
Zonă cooperativizată (Co)

Sector cadastral nr. 131

1. DESCRIEREA IMOBILULUI																
DATE TEREN											DATE CONSTRUCȚII					
Identificator teren	Adresă imobil	Număr cadastral	Nr. CF	Suprafața măsurată	Intravilan / extra.(I/E)	Nr. top.	Nr. tarla	Nr. parcelă	Categorie folosință	Suprafață parcelă	Identificator construcție	Cod grupă destinație	Suprafața construită	Nr. niveluri	Nr. CF	Constr. cu acte (DA/NU)
14245	Extravilan, UAT. Sânpaul, Jud. Cluj; (Tarla: -, Parcela: -)			4300	E				F	4300						

2. PROPRIETATEA / POSESIA													
Titularul dreptului / posesiei			Proprietar=1 / Posesor=0	Data nașterii / CUI	Domiciliu / Sediul	Cota parte	Identificator entitate asociată	Cotă parte teren UI	Mod de dobândire	Act juridic			Obs. privitoare la proprietar
Nume / Denumire	Inițiala tatălui	Prenume								Tip act	Nr. act / data	Emitent	
UAT SÂNPAUL			1	4546987	Loc. Sânpaul, UAT. Sânpaul, Jud. Cluj	1/1	14245		Lege	act normativ	7 / 13.03.1996	PARLAMENTUL ROMÂNIEI	Proprietar neidentificat. PROPRIETAR NEIDENTIFICAT

3. SARCINI / DEZMEMBRĂMINTE													
Titular			Data nașterii / CUI	Domiciliu / Sediul	Tipul sarcinii sau al dezmembrămintelor dreptului de proprietate	Cota parte	Identificator entitate asociată	Act juridic			Valoare ipotecă	Tip monedă	
Nume / Denumire	Inițiala tatălui	Prenume						Tip act	Nr. act / data	Emitent			
-	-	-	-	-	-	-	-	-	-	-	-	-	-

4. NOTĂRI, PROCESE, INTERDICȚII				
Tipul notării	Tip act	Nr. act / data	Emitent	Identificator entitate asociată
-	-	-	-	-

5. OBSERVAȚII		
Imobil împrejmuit / neîmprejmuit	Imobil contestat / necontestat	Alte observații
Neîmprejmuit		



REGISTRUL CADASTRAL AL IMOBILELOR

ANEXA Nr. 2

UAT Sânpaul
Zonă cooperativizată (Co)

Sector cadastral nr. 131

1. DESCRIEREA IMOBILULUI																
DATE TEREN											DATE CONSTRUCȚII					
Identificator teren	Adresă imobil	Număr cadastral	Nr. CF	Suprafața măsurată	Intravilan / extra.(I/E)	Nr. top.	Nr. tarla	Nr. parcelă	Categorie folosință	Suprafață parcelă	Identificator construcție	Cod grupă destinație	Suprafața construită	Nr. niveluri	Nr. CF	Constr. cu acte (DA/NU)
14659	Extravilan, UAT. Sânpaul, Jud. Cluj; (Tarla: -, Parcela: -)			321	E				F	321						

2. PROPRIETATEA / POSESIA													
Titularul dreptului / posesiei			Proprietar=1 / Posesor=0	Data nașterii / CUI	Domiciliu / Sediu	Cota parte	Identificator entitate asociată	Cotă parte teren UI	Mod de dobândire	Act juridic			Obs. privitoare la proprietar
Nume / Denumire	Inițiala tatălui	Prenume								Tip act	Nr. act / data	Emitent	
UAT SÂNPAUL			1	4546987	Loc. Sânpaul, UAT. Sânpaul, Jud. Cluj	1/1	14659		Lege	act normativ	7 / 13.03.1996	PARLAMENTUL ROMÂNIEI	Proprietar neidentificat. PROPRIETAR NEIDENTIFICAT

3. SARCINI / DEZMEMBRĂMINTE													
Titular			Data nașterii / CUI	Domiciliu / Sediu	Tipul sarcinii sau al dezmembrămintelor dreptului de proprietate	Cota parte	Identificator entitate asociată	Act juridic			Valoare ipotecă	Tip monedă	
Nume / Denumire	Inițiala tatălui	Prenume						Tip act	Nr. act / data	Emitent			
-	-	-	-	-	-	-	-	-	-	-	-	-	-

4. NOTĂRI, PROCESE, INTERDICȚII				
Tipul notării	Tip act	Nr. act/ data	Emitent	Identificator entitate asociată
-	-	-	-	-

5. OBSERVAȚII		
Imobil împrejmuit/ neîmprejmuit	Imobil contestat/ necontestat	Alte observații
Neîmprejmuit		



REGISTRUL CADASTRAL AL IMOBILELOR

ANEXA Nr. 2

UAT Sânpaul
Zonă cooperativizată (Co)

Sector cadastral nr. 131

1. DESCRIEREA IMOBILULUI																
DATE TEREN											DATE CONSTRUCȚII					
Identificator teren	Adresă imobil	Număr cadastral	Nr. CF	Suprafața măsurată	Intravilan / extra.(I/E)	Nr. top.	Nr. tarla	Nr. parcelă	Categorie folosință	Suprafață parcelă	Identificator construcție	Cod grupă destinație	Suprafața construită	Nr. niveluri	Nr. CF	Constr. cu acte (DA/NU)
14661	Extravilan, UAT. Sânpaul, Jud. Cluj; (Tarla: -, Parcela: -)			1500	E				F	1500						

2. PROPRIETATEA / POSESIA													
Titularul dreptului / posesiei			Proprietar=1 / Posesor=0	Data nașterii / CUI	Domiciliu / Sediul	Cota parte	Identificator entitate asociată	Cotă parte teren UI	Mod de dobândire	Act juridic			Obs. privitoare la proprietar
Nume / Denumire	Inițiala tatălui	Prenume								Tip act	Nr. act / data	Emitent	
UAT SÂNPAUL			1	4546987	Loc. Sânpaul, UAT. Sânpaul, Jud. Cluj	1/1	14661		Lege	act normativ	7 / 13.03.1996	PARLAMENTUL ROMÂNIEI	Proprietar neidentificat. PROPRIETAR NEIDENTIFICAT

3. SARCINI / DEZMEMBRĂMINTE													
Titular			Data nașterii / CUI	Domiciliu / Sediul	Tipul sarcinii sau al dezmembrămintelor dreptului de proprietate	Cota parte	Identificator entitate asociată	Act juridic			Valoare ipotecă	Tip monedă	
Nume / Denumire	Inițiala tatălui	Prenume						Tip act	Nr. act / data	Emitent			
-	-	-	-	-	-	-	-	-	-	-	-	-	-

4. NOTĂRI, PROCESE, INTERDICȚII				
Tipul notării	Tip act	Nr. act / data	Emitent	Identificator entitate asociată
-	-	-	-	-

5. OBSERVAȚII		
Imobil împrejmuit / neîmprejmuit	Imobil contestat / necontestat	Alte observații
Neîmprejmuit		



REGISTRUL CADASTRAL AL IMOBILELOR

ANEXA Nr. 2

UAT Sânpaul
Zonă cooperativizată (Co)

Sector cadastral nr. 131

1. DESCRIEREA IMOBILULUI																
DATE TEREN											DATE CONSTRUCȚII					
Identificator teren	Adresă imobil	Număr cadastral	Nr. CF	Suprafața măsurată	Intravilan / extra.(I/E)	Nr. top.	Nr. tarla	Nr. parcelă	Categorie folosință	Suprafață parcelă	Identificator construcție	Cod grupă destinație	Suprafața construită	Nr. niveluri	Nr. CF	Constr. cu acte (DA/NU)
19290	Extravilan, Loc. Berindu, UAT. Sânpaul, Jud. Cluj; (Tarla: -, Parcela: -)			227	E				F	227						

2. PROPRIETATEA / POSESIA													
Titularul dreptului / posesiei			Proprietar=1 / Posesor=0	Data nașterii / CUI	Domiciliu / Sediul	Cota parte	Identificator entitate asociată	Cotă parte teren UI	Mod de dobândire	Act juridic			Obs. privitoare la proprietar
Nume / Denumire	Inițiala tatălui	Prenume								Tip act	Nr. act / data	Emitent	
UAT SÂNPAUL			1	4546987	Loc. Sânpaul, UAT. Sânpaul, Jud. Cluj	1/1	19290		Lege	act normativ	7 / 13.03.1996	PARLAMENTUL ROMÂNIEI	Proprietar neidentificat. PROPRIETAR NEIDENTIFICAT

3. SARCINI / DEZMEMBRĂMINTE													
Titular			Data nașterii / CUI	Domiciliu / Sediul	Tipul sarcinii sau al dezmembrămintelor dreptului de proprietate	Cota parte	Identificator entitate asociată	Act juridic			Valoare ipotecă	Tip monedă	
Nume / Denumire	Inițiala tatălui	Prenume						Tip act	Nr. act / data	Emitent			
-	-	-	-	-	-	-	-	-	-	-	-	-	-

4. NOTĂRI, PROCESE, INTERDICȚII				
Tipul notării	Tip act	Nr. act / data	Emitent	Identificator entitate asociată
-	-	-	-	-

5. OBSERVAȚII		
Imobil împrejmuit / neîmprejmuit	Imobil contestat / necontestat	Alte observații
Neîmprejmuit		



REGISTRUL CADASTRAL AL IMOBILELOR

ANEXA Nr. 2

UAT Sânpaul
Zonă cooperativizată (Co)

Sector cadastral nr. 131

1. DESCRIEREA IMOBILULUI																
DATE TEREN											DATE CONSTRUCȚII					
Identificator teren	Adresă imobil	Număr cadastral	Nr. CF	Suprafața măsurată	Intravilan / extra.(I/E)	Nr. top.	Nr. tarla	Nr. parcelă	Categorie folosință	Suprafață parcelă	Identificator construcție	Cod grupă destinație	Suprafața construită	Nr. niveluri	Nr. CF	Constr. cu acte (DA/NU)
19300	Extravilan, UAT. Sânpaul, Jud. Cluj; (Tarla: -, Parcela: -)			856	E				A	856						

2. PROPRIETATEA / POSESIA													
Titularul dreptului / posesiei			Proprietar=1 / Posesor=0	Data nașterii / CUI	Domiciliu / Sediu	Cota parte	Identificator entitate asociată	Cotă parte teren UI	Mod de dobândire	Act juridic			Obs. privitoare la proprietar
Nume / Denumire	Inițiala tatălui	Prenume								Tip act	Nr. act / data	Emitent	
UAT SÂNPAUL			1	4546987	Loc. Sânpaul, UAT. Sânpaul, Jud. Cluj	1/1	19300		Lege	act normativ	7 / 13.03.1996	PARLAMENTUL ROMÂNIEI	Proprietar neidentificat. PROPRIETAR NEIDENTIFICAT

3. SARCINI / DEZMEMBRĂMINTE													
Titular			Data nașterii / CUI	Domiciliu / Sediu	Tipul sarcinii sau al dezmembrămintelor dreptului de proprietate	Cota parte	Identificator entitate asociată	Act juridic			Valoare ipotecă	Tip monedă	
Nume / Denumire	Inițiala tatălui	Prenume						Tip act	Nr. act / data	Emitent			
-	-	-	-	-	-	-	-	-	-	-	-	-	-

4. NOTĂRI, PROCESE, INTERDICȚII				
Tipul notării	Tip act	Nr. act / data	Emitent	Identificator entitate asociată
-	-	-	-	-

5. OBSERVAȚII		
Imobil împrejmuit / neîmprejmuit	Imobil contestat / necontestat	Alte observații
Neîmprejmuit		



REGISTRUL CADASTRAL AL IMOBILELOR

ANEXA Nr. 2

UAT Sânpaul
Zonă cooperativizată (Co)

Sector cadastral nr. 131

1. DESCRIEREA IMOBILULUI																
DATE TEREN											DATE CONSTRUCȚII					
Identificator teren	Adresă imobil	Număr cadastral	Nr. CF	Suprafața măsurată	Intravilan / extra.(I/E)	Nr. top.	Nr. tarla	Nr. parcelă	Categorie folosință	Suprafață parcelă	Identificator construcție	Cod grupă destinație	Suprafața construită	Nr. niveluri	Nr. CF	Constr. cu acte (DA/NU)
19301	Extravilan, UAT. Sânpaul, Jud. Cluj; (Tarla: 30, Parcela: 78)			213	E		30	78	F	213						

2. PROPRIETATEA / POSESIA													
Titularul dreptului / posesiei			Proprietar=1 / Posesor=0	Data nașterii / CUI	Domiciliu / Sediul	Cota parte	Identificator entitate asociată	Cotă parte teren UI	Mod de dobândire	Act juridic			Obs. privitoare la proprietar
Nume / Denumire	Inițiala tatălui	Prenume								Tip act	Nr. act / data	Emitent	
DÂNCAN		FLORINEL-GHEORGHE	1	04.05.1958	Loc. Sardu, Nr.122, UAT. Sânpaul, Jud. Cluj	1/1	19301		Convenție	act notarial	2911 / 13.10.2016	BNP DOBRE ION	

3. SARCINI / DEZMEMBRĂMINTE													
Titular			Data nașterii / CUI	Domiciliu / Sediul	Tipul sarcinii sau al dezmembrămintelor dreptului de proprietate	Cota parte	Identificator entitate asociată	Act juridic			Valoare ipotecă	Tip monedă	
Nume / Denumire	Inițiala tatălui	Prenume						Tip act	Nr. act / data	Emitent			
-	-	-	-	-	-	-	-	-	-	-	-	-	-

4. NOTĂRI, PROCESE, INTERDICȚII				
Tipul notării	Tip act	Nr. act / data	Emitent	Identificator entitate asociată
-	-	-	-	-

5. OBSERVAȚII		
Imobil împrejmuit / neîmprejmuit	Imobil contestat / necontestat	Alte observații
Neîmprejmuit		Diferența de suprafață se regăsește la ID 4590



REGISTRUL CADASTRAL AL IMOBILELOR

ANEXA Nr. 2

UAT Sânpaul
Zonă cooperativizată (Co)

Sector cadastral nr. 131

1. DESCRIEREA IMOBILULUI																
DATE TEREN											DATE CONSTRUCȚII					
Identificator teren	Adresă imobil	Număr cadastral	Nr. CF	Suprafața măsurată	Intravilan / extra.(I/E)	Nr. top.	Nr. tarla	Nr. parcelă	Categorie folosință	Suprafață parcelă	Identificator construcție	Cod grupă destinație	Suprafața construită	Nr. niveluri	Nr. CF	Constr. cu acte (DA/NU)
19302	Extravilan, UAT. Sânpaul, Jud. Cluj; (Tarla: 30, Parcela: 74)			1951	E		30	74	N	1951						

2. PROPRIETATEA / POESIA													
Titularul dreptului / posesiei			Proprietar=1 / Posesor=0	Data nașterii / CUI	Domiciliu / Sediu	Cota parte	Identificator entitate asociată	Cotă parte teren UI	Mod de dobândire	Act juridic			Obs. privitoare la proprietar
Nume / Denumire	Inițiala tatălui	Prenume								Tip act	Nr. act / data	Emitent	
PA SCU-GIURGI		MIHAELA-GEORGETA	1	02.09.1976	Loc. Cluj-Napoca, Str. POET GRIGORE ALEXANDRESCU, Nr.33, Ap.47, UAT. Cluj-Napoca, Jud. Cluj	1/1	19302		Succesiune	act notarial	9/2022 / 27.01.2022	BNP STOIA ANCA	

3. SARCINI / DEZMEMBRĂMINTE													
Titular			Data nașterii / CUI	Domiciliu / Sediu	Tipul sarcinii sau al dezmembrămintelor dreptului de proprietate	Cota parte	Identificator entitate asociată	Act juridic			Valoare ipotecă	Tip monedă	
Nume / Denumire	Inițiala tatălui	Prenume						Tip act	Nr. act / data	Emitent			
-	-	-	-	-	-	-	-	-	-	-	-	-	-

4. NOTĂRI, PROCESE, INTERDICȚII				
Tipul notării	Tip act	Nr. act / data	Emitent	Identificator entitate asociată
-	-	-	-	-

5. OBSERVAȚII		
Imobil împrejmuit / neîmprejmuit	Imobil contestat / necontestat	Alte observații
Neîmprejmuit		Diferența de suprafață se regăsește la ID 4591



REGISTRUL CADASTRAL AL IMOBILELOR

ANEXA Nr. 2

UAT Sânpaul
Zonă cooperativizată (Co)

Sector cadastral nr. 131

1. DESCRIEREA IMOBILULUI																
DATE TEREN											DATE CONSTRUCȚII					
Identificator teren	Adresă imobil	Număr cadastral	Nr. CF	Suprafața măsurată	Intravilan / extra.(I/E)	Nr. top.	Nr. tarla	Nr. parcelă	Categorie folosință	Suprafață parcelă	Identificator construcție	Cod grupă destinație	Suprafața construită	Nr. niveluri	Nr. CF	Constr. cu acte (DA/NU)
19303	Extravilan, UAT. Sânpaul, Jud. Cluj; (Tarla: 30, Parcela: 73)			2134	E		30	73	F	2134						

2. PROPRIETATEA / POSESIA													
Titularul dreptului / posesiei			Proprietar=1 / Posesor=0	Data nașterii / CUI	Domiciliu / Sediu	Cota parte	Identificator entitate asociată	Cotă parte teren UI	Mod de dobândire	Act juridic			Obs. privitoare la proprietar
Nume / Denumire	Inițiala tatălui	Prenume								Tip act	Nr. act / data	Emitent	
PA ȘCU	V	MARIA	1		Loc. Sardu, UAT. Sânpaul, Jud. Cluj	1/1	19303		Reconstituire	act administrativ	26178/1304 / 04.06.1998	CJPSPAT CLUJ	

3. SARCINI / DEZMEMBRĂMINTE												
Titular			Data nașterii / CUI	Domiciliu / Sediu	Tipul sarcinii sau al dezmembrămintelor dreptului de proprietate	Cota parte	Identificator entitate asociată	Act juridic			Valoare ipotecă	Tip monedă
Nume / Denumire	Inițiala tatălui	Prenume						Tip act	Nr. act / data	Emitent		
-	-	-	-	-	-	-	-	-	-	-	-	-

4. NOTĂRI, PROCESE, INTERDICȚII				
Tipul notării	Tip act	Nr. act / data	Emitent	Identificator entitate asociată
se notează posesia faptică in favoarea lui - MURE ȘAN MARIA	act administrativ	3329 / 27.10.2022	PRIMĂRIA COMUNEI SÂNPAUL	19303

5. OBSERVAȚII		
Imobil împrejmuit / neîmprejmuit	Imobil contestat / necontestat	Alte observații
Neîmprejmuit		Diferența de suprafață se regăsește la ID 4592



REGISTRUL CADASTRAL AL IMOBILELOR

ANEXA Nr. 2

UAT Sânpaul
Zonă cooperativizată (Co)

Sector cadastral nr. 131

1. DESCRIEREA IMOBILULUI																
DATE TEREN											DATE CONSTRUCȚII					
Identificator teren	Adresă imobil	Număr cadastral	Nr. CF	Suprafața măsurată	Intravilan / extra.(I/E)	Nr. top.	Nr. tarla	Nr. parcelă	Categorie folosință	Suprafață parcelă	Identificator construcție	Cod grupă destinație	Suprafața construită	Nr. niveluri	Nr. CF	Constr. cu acte (DA/NU)
19304	Extravilan, UAT. Sânpaul, Jud. Cluj; (Tarla: 30, Parcela: 72)			1962	E		30	72	F	1962						

2. PROPRIETATEA / POSESIA													
Titularul dreptului / posesiei			Proprietar=1 / Posesor=0	Data nașterii / CUI	Domiciliu / Sediul	Cota parte	Identificator entitate asociată	Cotă parte teren UI	Mod de dobândire	Act juridic			Obs. privitoare la proprietar
Nume / Denumire	Inițiala tatălui	Prenume								Tip act	Nr. act / data	Emitent	
DELEAN		VASILE	1		Loc. Sardu, UAT. Sânpaul, Jud. Cluj	1/2	19304		Convenție	act notarial	3256 / 31.10.2009	BNP MARIANA LUPEA	
DELEAN		IOAN	1		Loc. Sardu, UAT. Sânpaul, Jud. Cluj	1/2	19304		Convenție	act notarial	3256 / 31.10.2009	BNP MARIANA LUPEA	

3. SARCINI / DEZMEMBRĂMINTE												
Titular			Data nașterii / CUI	Domiciliu / Sediul	Tipul sarcinii sau al dezmembrămintelor dreptului de proprietate	Cota parte	Identificator entitate asociată	Act juridic			Valoare ipotecă	Tip monedă
Nume / Denumire	Inițiala tatălui	Prenume						Tip act	Nr. act / data	Emitent		
-	-	-	-	-	-	-	-	-	-	-	-	-

4. NOTĂRI, PROCESE, INTERDICȚII				
Tipul notării	Tip act	Nr. act / data	Emitent	Identificator entitate asociată
-	-	-	-	-

5. OBSERVAȚII		
Imobil împrejmuit / neîmprejmuit	Imobil contestat / necontestat	Alte observații
Neîmprejmuit		Diferența de suprafață se regăsește la ID 4594



REGISTRUL CADASTRAL AL IMOBILELOR

ANEXA Nr. 2

UAT Sânpaul
Zonă cooperativizată (Co)

Sector cadastral nr. 131

1. DESCRIEREA IMOBILULUI																
DATE TEREN											DATE CONSTRUCȚII					
Identificator teren	Adresă imobil	Număr cadastral	Nr. CF	Suprafața măsurată	Intravilan / extra.(I/E)	Nr. top.	Nr. tarla	Nr. parcelă	Categorie folosință	Suprafață parcelă	Identificator construcție	Cod grupă destinație	Suprafața construită	Nr. niveluri	Nr. CF	Constr. cu acte (DA/NU)
19305	Extravilan, UAT. Sânpaul, Jud. Cluj; (Tarla: 30, Parcela: 71)			848	E		30	71	F	848						

2. PROPRIETATEA / POSESIA													
Titularul dreptului / posesiei			Proprietar=1 / Posesor=0	Data nașterii / CUI	Domiciliu / Sediul	Cota parte	Identificator entitate asociată	Cotă parte teren UI	Mod de dobândire	Act juridic			Obs. privitoare la proprietar
Nume / Denumire	Inițiala tatălui	Prenume								Tip act	Nr. act / data	Emitent	
GÎRBO		LUMINIȚA-OLIMPIA	1	17.02.1966	Loc. Cluj-Napoca, Al. BRATE Ș, Nr.3, Bl.D3, Ap.12, UAT. Cluj-Napoca, Jud. Cluj	1/2	19305		Convenție	act notarial	609 / 06.04.2005	BNP VI ȘAN IOANA ALMIRA	
POP		MONICA-EUGENIA	1	11.01.1960	Loc. Cluj-Napoca, Str. Hațeg, Nr.12, Ap.3, UAT. Cluj-Napoca, Jud. Cluj	1/2	19305		Convenție	act notarial	609 / 06.04.2005	BNP VI ȘAN IOANA ALMIRA	

3. SARCINI / DEZMEMBRĂMINTE												
Titular			Data nașterii / CUI	Domiciliu / Sediul	Tipul sarcinii sau al dezmembrămintelor dreptului de proprietate	Cota parte	Identificator entitate asociată	Act juridic			Valoare ipotecă	Tip monedă
Nume / Denumire	Inițiala tatălui	Prenume						Tip act	Nr. act / data	Emitent		
-	-	-	-	-	-	-	-	-	-	-	-	-

4. NOTĂRI, PROCESE, INTERDICȚII				
Tipul notării	Tip act	Nr. act / data	Emitent	Identificator entitate asociată
-	-	-	-	-

5. OBSERVAȚII		
Imobil împrejmuit / neîmprejmuit	Imobil contestat / necontestat	Alte observații
Neîmprejmuit		Diferența de suprafață se regăsește la D.4595



REGISTRUL CADASTRAL AL IMOBILELOR

ANEXA Nr. 2

UAT Sânpaul
Zonă cooperativizată (Co)

Sector cadastral nr. 131

1. DESCRIEREA IMOBILULUI																
DATE TEREN											DATE CONSTRUCȚII					
Identificator teren	Adresă imobil	Număr cadastral	Nr. CF	Suprafața măsurată	Intravilan / extra.(I/E)	Nr. top.	Nr. tarla	Nr. parcelă	Categorie folosință	Suprafață parcelă	Identificator construcție	Cod grupă destinație	Suprafața construită	Nr. niveluri	Nr. CF	Constr. cu acte (DA/NU)
19306	Extravilan, UAT. Sânpaul, Jud. Cluj; (Tarla: 30, Parcela: 70)			438	E		30	70	F	438						

2. PROPRIETATEA / POSESIA													
Titularul dreptului / posesiei			Proprietar=1 / Posesor=0	Data nașterii / CUI	Domiciliu / Sediu	Cota parte	Identificator entitate asociată	Cotă parte teren UI	Mod de dobândire	Act juridic			Obs. privitoare la proprietar
Nume / Denumire	Inițiala tatălui	Prenume								Tip act	Nr. act / data	Emitent	
CATUNA		MARIA	1		Loc. Sardu, UAT. Sânpaul, Jud. Cluj	1/1	19306		Reconstituire	act administrativ	26178/1299 / 03.06.1998	CJPSPAT CLUJ	

3. SARCINI / DEZMEMBRĂMINTE												
Titular			Data nașterii / CUI	Domiciliu / Sediu	Tipul sarcinii sau al dezmembrămintelor dreptului de proprietate	Cota parte	Identificator entitate asociată	Act juridic			Valoare ipotecă	Tip monedă
Nume / Denumire	Inițiala tatălui	Prenume						Tip act	Nr. act / data	Emitent		
-	-	-	-	-	-	-	-	-	-	-	-	-

4. NOTĂRI, PROCESE, INTERDICȚII				
Tipul notării	Tip act	Nr. act / data	Emitent	Identificator entitate asociată
se notează posesia faptică în favoarea lui - BIRI Ș CORNEL-MIREL	act administrativ	3329 / 27.10.2022	PRIMĂRIA COMUNEI SÂNPAUL	19306

5. OBSERVAȚII		
Imobil împrejmuit / neîmprejmuit	Imobil contestat / necontestat	Alte observații
Neîmprejmuit		Diferența de suprafață se regăsește la ID 4596



REGISTRUL CADASTRAL AL IMOBILELOR

ANEXA Nr. 2

UAT Sânpaul
Zonă cooperativizată (Co)

Sector cadastral nr. 131

1. DESCRIEREA IMOBILULUI																
DATE TEREN											DATE CONSTRUCȚII					
Identificator teren	Adresă imobil	Număr cadastral	Nr. CF	Suprafața măsurată	Intravilan / extra.(I/E)	Nr. top.	Nr. tarla	Nr. parcelă	Categorie folosință	Suprafață parcelă	Identificator construcție	Cod grupă destinație	Suprafața construită	Nr. niveluri	Nr. CF	Constr. cu acte (DA/NU)
19307	Extravilan, UAT. Sânpaul, Jud. Cluj; (Tarla: 30, Parcela: 70)			1018	E		30	70	F	1018						

2. PROPRIETATEA / POSESIA																
Titularul dreptului / posesiei			Proprietar=1 / Posesor=0	Data nașterii / CUI	Domiciliu / Sediu	Cota parte	Identificator entitate asociată	Cotă parte teren UI	Mod de dobândire	Act juridic			Obs. privitoare la proprietar			
Nume / Denumire	Inițiala tatălui	Prenume								Tip act	Nr. act / data	Emitent				
CHIOAREAN	V	ROMAN	1		Loc. Sardu, UAT. Sânpaul, Jud. Cluj	1/1	19307		Reconstituire	act administrativ	28067/1118 / 06.02.1998	CJPSPAT CLUJ				

3. SARCINI / DEZMEMBRĂMINTE																
Titular			Data nașterii / CUI	Domiciliu / Sediu	Tipul sarcinii sau al dezmembrămintelor dreptului de proprietate	Cota parte	Identificator entitate asociată	Act juridic			Valoare ipotecă	Tip monedă				
Nume / Denumire	Inițiala tatălui	Prenume						Tip act	Nr. act / data	Emitent						
-	-	-	-	-	-	-	-	-	-	-	-	-	-	-	-	-

4. NOTĂRI, PROCESE, INTERDICȚII															
Tipul notării						Tip act		Nr. act / data		Emitent			Identificator entitate asociată		
se notează posesia faptică în favoarea lui - MOLDOVAN EUGEN						act administrativ		3329 / 27.10.2022		PRIMĂRIA COMUNEI SÂNPAUL			19307		

5. OBSERVAȚII															
Imobil împrejmuit / neîmprejmuit				Imobil contestat / necontestat				Alte observații							
Neîmprejmuit								Diferența de suprafață se regăsește la ID 4597							



REGISTRUL CADASTRAL AL IMOBILELOR

ANEXA Nr. 2

UAT Sânpaul
Zonă cooperativizată (Co)

Sector cadastral nr. 131

1. DESCRIEREA IMOBILULUI																
DATE TEREN											DATE CONSTRUCȚII					
Identificator teren	Adresă imobil	Număr cadastral	Nr. CF	Suprafața măsurată	Intravilan / extra.(I/E)	Nr. top.	Nr. tarla	Nr. parcelă	Categorie folosință	Suprafață parcelă	Identificator construcție	Cod grupă destinație	Suprafața construită	Nr. niveluri	Nr. CF	Constr. cu acte (DA/NU)
19308	Extravilan, UAT. Sânpaul, Jud. Cluj; (Tarla: 30, Parcela: 69)			1026	E		30	69	F	1026						

2. PROPRIETATEA / POSESIA																
Titularul dreptului / posesiei			Proprietar=1 / Posesor=0	Data nașterii / CUI	Domiciliu / Sediu	Cota parte	Identificator entitate asociată	Cotă parte teren UI	Mod de dobândire	Act juridic			Obs. privitoare la proprietar			
Nume / Denumire	Inițiala tatălui	Prenume								Tip act	Nr. act / data	Emitent				
CHIOREAN	V	VIOREL-VASILE	1		Loc. Sardu, UAT. Sânpaul, Jud. Cluj	1/1	19308		Reconstituire	act administrativ	28067/1117 / 05.02.1998	CJPSDPAT CLUJ				

3. SARCINI / DEZMEMBRĂMINTE																
Titular			Data nașterii / CUI	Domiciliu / Sediu	Tipul sarcinii sau al dezmembrămintelor dreptului de proprietate	Cota parte	Identificator entitate asociată	Act juridic			Valoare ipotecă	Tip monedă				
Nume / Denumire	Inițiala tatălui	Prenume						Tip act	Nr. act / data	Emitent						
-	-	-	-	-	-	-	-	-	-	-	-	-	-	-	-	-

4. NOTĂRI, PROCESE, INTERDICȚII															
Tipul notării						Tip act		Nr. act / data		Emitent		Identificator entitate asociată			
-						-		-		-		-			

5. OBSERVAȚII															
Imobil împrejmuit / neîmprejmuit				Imobil contestat / necontestat				Alte observații							
Neîmprejmuit								Diferența de suprafață se regăsește la ID 4598							



REGISTRUL CADASTRAL AL IMOBILELOR

ANEXA Nr. 2

UAT Sânpaul
Zonă cooperativizată (Co)

Sector cadastral nr. 131

1. DESCRIEREA IMOBILULUI																
DATE TEREN											DATE CONSTRUCȚII					
Identificator teren	Adresă imobil	Număr cadastral	Nr. CF	Suprafața măsurată	Intravilan / extra.(I/E)	Nr. top.	Nr. tarla	Nr. parcelă	Categorie folosință	Suprafață parcelă	Identificator construcție	Cod grupă destinație	Suprafața construită	Nr. niveluri	Nr. CF	Constr. cu acte (DA/NU)
19309	Extravilan, UAT. Sânpaul, Jud. Cluj; (Tarla: 30, Parcela: 66)			252	E		30	66	F	252						

2. PROPRIETATEA / POSESIA													
Titularul dreptului / posesiei			Proprietar=1 / Posesor=0	Data nașterii / CUI	Domiciliu / Sediul	Cota parte	Identificator entitate asociată	Cotă parte teren UI	Mod de dobândire	Act juridic			Obs. privitoare la proprietar
Nume / Denumire	Inițiala tatălui	Prenume								Tip act	Nr. act / data	Emitent	
MOLDOVAN	A	ANA	1		Loc. Sardu, UAT. Sânpaul, Jud. Cluj	1/1	19309		Reconstituire	act administrativ	27612/1094 / 03.11.1997	CJPSDPAT CLUJ	
POP	GH	IOAN	1		Loc. Sardu, UAT. Sânpaul, Jud. Cluj								

3. SARCINI / DEZMEMBRĂMINTE													
Titular			Data nașterii / CUI	Domiciliu / Sediul	Tipul sarcinii sau al dezmembrămintelor dreptului de proprietate	Cota parte	Identificator entitate asociată	Act juridic			Valoare ipotecă	Tip monedă	
Nume / Denumire	Inițiala tatălui	Prenume						Tip act	Nr. act / data	Emitent			
-	-	-	-	-	-	-	-	-	-	-	-	-	-

4. NOTĂRI, PROCESE, INTERDICȚII				
Tipul notării	Tip act	Nr. act / data	Emitent	Identificator entitate asociată
-	-	-	-	-

5. OBSERVAȚII		
Imobil împrejmuit / neîmprejmuit	Imobil contestat / necontestat	Alte observații
Neîmprejmuit		Diferența de suprafață se regăsește la ID 4599



REGISTRUL CADASTRAL AL IMOBILELOR

ANEXA Nr. 2

UAT Sânpaul
Zonă cooperativizată (Co)

Sector cadastral nr. 131

1. DESCRIEREA IMOBILULUI																
DATE TEREN											DATE CONSTRUCȚII					
Identificator teren	Adresă imobil	Număr cadastral	Nr. CF	Suprafața măsurată	Intravilan / extra.(I/E)	Nr. top.	Nr. tarla	Nr. parcelă	Categorie folosință	Suprafață parcelă	Identificator construcție	Cod grupă destinație	Suprafața construită	Nr. niveluri	Nr. CF	Constr. cu acte (DA/NU)
19310	Extravilan, UAT. Sânpaul, Jud. Cluj; (Tarla: 30, Parcela: 66/2)			1161	E		30	66/2	F	1161						

2. PROPRIETATEA / POSESIA													
Titularul dreptului / posesiei			Proprietar=1 / Posesor=0	Data nașterii / CUI	Domiciliu / Sediu	Cota parte	Identificator entitate asociată	Cotă parte teren UI	Mod de dobândire	Act juridic			Obs. privitoare la proprietar
Nume / Denumire	Inițiala tatălui	Prenume								Tip act	Nr. act / data	Emitent	
CĂTUNĂ	GH	LUDOVICA	1		Loc. Sardu, UAT. Sânpaul, Jud. Cluj	1/1	19310		Reconstituire	act administrativ	28027/1441 / 20.07.1998	CJPSPAT CLUJ	

3. SARCINI / DEZMEMBRĂMINTE												
Titular			Data nașterii / CUI	Domiciliu / Sediu	Tipul sarcinii sau al dezmembrămintelor dreptului de proprietate	Cota parte	Identificator entitate asociată	Act juridic			Valoare ipotecă	Tip monedă
Nume / Denumire	Inițiala tatălui	Prenume						Tip act	Nr. act / data	Emitent		
-	-	-	-	-	-	-	-	-	-	-	-	-

4. NOTĂRI, PROCESE, INTERDICȚII											
Tipul notării					Tip act		Nr. act / data		Emitent		Identificator entitate asociată
-					-		-		-		-

5. OBSERVAȚII										
Imobil împrejmuit / neîmprejmuit			Imobil contestat / necontestat			Alte observații				
Neîmprejmuit						Diferența de suprafață se regăsește la ID 4601				



REGISTRUL CADASTRAL AL IMOBILELOR

ANEXA Nr. 2

UAT Sânpaul
Zonă cooperativizată (Co)

Sector cadastral nr. 131

1. DESCRIEREA IMOBILULUI																
DATE TEREN											DATE CONSTRUCȚII					
Identificator teren	Adresă imobil	Număr cadastral	Nr. CF	Suprafața măsurată	Intravilan / extra.(I/E)	Nr. top.	Nr. tarla	Nr. parcelă	Categorie folosință	Suprafață parcelă	Identificator construcție	Cod grupă destinație	Suprafața construită	Nr. niveluri	Nr. CF	Constr. cu acte (DA/NU)
19311	Extravilan, UAT. Sânpaul, Jud. Cluj; (Tarla: 30, Parcela: 60)			498	E		30	60	F	498						

2. PROPRIETATEA / POSESIA													
Titularul dreptului / posesiei			Proprietar=1 / Posesor=0	Data nașterii / CUI	Domiciliu / Sediul	Cota parte	Identificator entitate asociată	Cotă parte teren UI	Mod de dobândire	Act juridic			Obs. privitoare la proprietar
Nume / Denumire	Inițiala tatălui	Prenume								Tip act	Nr. act / data	Emitent	
DÂNCAN		FLORINEL-GHEORGHE	1	04.05.1958	Loc. Sardu, Nr.122, UAT. Sânpaul, Jud. Cluj	1/1	19311		Convenție	act notarial	2911 / 13.10.2016	BNP DOBRE ION	

3. SARCINI / DEZMEMBRĂMINTE												
Titular			Data nașterii / CUI	Domiciliu / Sediul	Tipul sarcinii sau al dezmembrămintelor dreptului de proprietate	Cota parte	Identificator entitate asociată	Act juridic			Valoare ipotecă	Tip monedă
Nume / Denumire	Inițiala tatălui	Prenume						Tip act	Nr. act / data	Emitent		
-	-	-	-	-	-	-	-	-	-	-	-	-

4. NOTĂRI, PROCESE, INTERDICȚII				
Tipul notării	Tip act	Nr. act / data	Emitent	Identificator entitate asociată
-	-	-	-	-

5. OBSERVAȚII		
Imobil împrejmuit / neîmprejmuit	Imobil contestat / necontestat	Alte observații
Neîmprejmuit		Diferența de suprafață se regăsește la ID 4602



REGISTRUL CADASTRAL AL IMOBILELOR

ANEXA Nr. 2

UAT Sânpaul
Zonă cooperativizată (Co)

Sector cadastral nr. 131

1. DESCRIEREA IMOBILULUI																
DATE TEREN											DATE CONSTRUCȚII					
Identificator teren	Adresă imobil	Număr cadastral	Nr. CF	Suprafața măsurată	Intravilan / extra.(I/E)	Nr. top.	Nr. tarla	Nr. parcelă	Categorie folosință	Suprafață parcelă	Identificator construcție	Cod grupă destinație	Suprafața construită	Nr. niveluri	Nr. CF	Constr. cu acte (DA/NU)
19312	Extravilan, UAT. Sânpaul, Jud. Cluj; (Tarla: 30/1, Parcela: 103/1)			710	E		30/1	103/1	N	710						

2. PROPRIETATEA / POSESIA													
Titularul dreptului / posesiei			Proprietar=1 / Posesor=0	Data nașterii / CUI	Domiciliu / Sediu	Cota parte	Identificator entitate asociată	Cotă parte teren UI	Mod de dobândire	Act juridic			Obs. privitoare la proprietar
Nume / Denumire	Inițiala tatălui	Prenume								Tip act	Nr. act / data	Emitent	
DRĂJAN	S	VASILE	1		Loc. Dej, UAT. Dej, Jud. Cluj	1/1	19312		Reconstituire	act administrativ	28836/501 / 27.08.1996	CJPSDPAT CLUJ	

3. SARCINI / DEZMEMBRĂMINTE												
Titular			Data nașterii / CUI	Domiciliu / Sediu	Tipul sarcinii sau al dezmembrămintelor dreptului de proprietate	Cota parte	Identificator entitate asociată	Act juridic			Valoare ipotecă	Tip monedă
Nume / Denumire	Inițiala tatălui	Prenume						Tip act	Nr. act / data	Emitent		
-	-	-	-	-	-	-	-	-	-	-	-	-

4. NOTĂRI, PROCESE, INTERDICȚII				
Tipul notării	Tip act	Nr. act / data	Emitent	Identificator entitate asociată
-	-	-	-	-

5. OBSERVAȚII		
Imobil împrejmuit / neîmprejmuit	Imobil contestat / necontestat	Alte observații
Neîmprejmuit		Diferența de suprafață se regăsește la ID 4603



REGISTRUL CADASTRAL AL IMOBILELOR

ANEXA Nr. 2

UAT Sânpaul
Zonă cooperativizată (Co)

Sector cadastral nr. 131

1. DESCRIEREA IMOBILULUI																
DATE TEREN											DATE CONSTRUCȚII					
Identificator teren	Adresă imobil	Număr cadastral	Nr. CF	Suprafața măsurată	Intravilan / extra.(I/E)	Nr. top.	Nr. tarla	Nr. parcelă	Categorie folosință	Suprafață parcelă	Identificator construcție	Cod grupă destinație	Suprafața construită	Nr. niveluri	Nr. CF	Constr. cu acte (DA/NU)
19313	Extravilan, UAT. Sânpaul, Jud. Cluj; (Tarla: -, Parcela: -)			1315	E				F	1315						

2. PROPRIETATEA / POSESIA													
Titularul dreptului / posesiei			Proprietar=1 / Posesor=0	Data nașterii / CUI	Domiciliu / Sediul	Cota parte	Identificator entitate asociată	Cotă parte teren UI	Mod de dobândire	Act juridic			Obs. privitoare la proprietar
Nume / Denumire	Inițiala tatălui	Prenume								Tip act	Nr. act / data	Emitent	
UAT SÂNPAUL			1	4546987	Loc. Sânpaul, UAT. Sânpaul, Jud. Cluj	1/1	19313		Lege	act normativ	7 / 13.03.1996	PARLAMENTUL ROMÂNIEI	Proprietar neidentificat. PROPRIETAR NEIDENTIFICAT

3. SARCINI / DEZMEMBRĂMINTE												
Titular			Data nașterii / CUI	Domiciliu / Sediul	Tipul sarcinii sau al dezmembrămintelor dreptului de proprietate	Cota parte	Identificator entitate asociată	Act juridic			Valoare ipotecă	Tip monedă
Nume / Denumire	Inițiala tatălui	Prenume						Tip act	Nr. act / data	Emitent		
-	-	-	-	-	-	-	-	-	-	-	-	-

4. NOTĂRI, PROCESE, INTERDICȚII				
Tipul notării	Tip act	Nr. act / data	Emitent	Identificator entitate asociată
-	-	-	-	-

5. OBSERVAȚII		
Imobil împrejmuit / neîmprejmuit	Imobil contestat / necontestat	Alte observații
Neîmprejmuit		



REGISTRUL CADASTRAL AL IMOBILELOR

ANEXA Nr. 2

UAT Sânpaul
Zonă cooperativizată (Co)

Sector cadastral nr. 131

1. DESCRIEREA IMOBILULUI											DATE CONSTRUCȚII					
DATE TEREN											DATE CONSTRUCȚII					
Identificator teren	Adresă imobil	Număr cadastral	Nr. CF	Suprafața măsurată	Intravilan / extra.(I/E)	Nr. top.	Nr. tarla	Nr. parcelă	Categorie folosință	Suprafață parcelă	Identificator construcție	Cod grupă destinație	Suprafața construită	Nr. niveluri	Nr. CF	Constr. cu acte (DA/NU)
19314	Extravilan, UAT. Sânpaul, Jud. Cluj; (Tarla: 30, Parcela: 48)			2037	E		30	48	F	2037						

2. PROPRIETATEA / POSESIA											Act juridic				Obs. privitoare la proprietar
Titularul dreptului / posesiei			Proprietar=1 / Posesor=0	Data nașterii / CUI	Domiciliu / Sediul	Cota parte	Identificator entitate asociată	Cotă parte teren UI	Mod de dobândire	Act juridic					
Nume / Denumire	Inițiala tatălui	Prenume								Tip act	Nr. act / data	Emitent			
O ȘORHEAN	GH	MARTA	1		Loc. Sardu, UAT. Sânpaul, Jud. Cluj	1/1	19314		Reconstituire	act administrativ	27612/1019 / 14.10.1997	CJPSPAT CLUJ			

3. SARCINI / DEZMEMBRĂMINTE											Valoare ipotecă	Tip monedă	
Titular			Data nașterii / CUI	Domiciliu / Sediul	Tipul sarcinii sau al dezmembrămintelor dreptului de proprietate	Cota parte	Identificator entitate asociată	Act juridic					
Nume / Denumire	Inițiala tatălui	Prenume						Tip act	Nr. act / data	Emitent			
-	-	-	-	-	-	-	-	-	-	-	-	-	-

4. NOTĂRI, PROCESE, INTERDICȚII											Identificator entitate asociată
Tipul notării						Tip act	Nr. act / data	Emitent			
se notează posesia faptică în favoarea lui - O ȘORHEAN GHEORGHE									act administrativ	3329 / 27.10.2022	PRIMĂRIA COMUNEI SÂNPAUL

5. OBSERVAȚII										
Imobil împrejmuit / neîmprejmuit			Imobil contestat / necontestat				Alte observații			
Neîmprejmuit							Diferența de suprafață se regăsește la ID 4607 și 4370 sect. 127			



REGISTRUL CADASTRAL AL IMOBILELOR

ANEXA Nr. 2

UAT Sânpaul
Zonă cooperativizată (Co)

Sector cadastral nr. 131

1. DESCRIEREA IMOBILULUI																
DATE TEREN											DATE CONSTRUCȚII					
Identificator teren	Adresă imobil	Număr cadastral	Nr. CF	Suprafața măsurată	Intravilan / extra.(I/E)	Nr. top.	Nr. tarla	Nr. parcelă	Categorie folosință	Suprafață parcelă	Identificator construcție	Cod grupă destinație	Suprafața construită	Nr. niveluri	Nr. CF	Constr. cu acte (DA/NU)
19315	Extravilan, UAT. Sânpaul, Jud. Cluj; (Tarla: 30, Parcela: -)			459	E		30		F	459						

2. PROPRIETATEA / POSESIA													
Titularul dreptului / posesiei			Proprietar=1 / Posesor=0	Data nașterii / CUI	Domiciliu / Sediu	Cota parte	Identificator entitate asociată	Cotă parte teren UI	Mod de dobândire	Act juridic			Obs. privitoare la proprietar
Nume / Denumire	Inițiala tatălui	Prenume								Tip act	Nr. act / data	Emitent	
UAT SÂNPAUL			1	4546987	Loc. Sânpaul, UAT. Sânpaul, Jud. Cluj	1/1	19315		Lege	act normativ	7 / 13.03.1996	PARLAMENTUL ROMÂNIEI	Proprietar neidentificat. PROPRIETAR NEIDENTIFICAT

3. SARCINI / DEZMEMBRĂMINTE													
Titular			Data nașterii / CUI	Domiciliu / Sediu	Tipul sarcinii sau al dezmembrămintelor dreptului de proprietate	Cota parte	Identificator entitate asociată	Act juridic			Valoare ipotecă	Tip monedă	
Nume / Denumire	Inițiala tatălui	Prenume						Tip act	Nr. act / data	Emitent			
-	-	-	-	-	-	-	-	-	-	-	-	-	-

4. NOTĂRI, PROCESE, INTERDICȚII				
Tipul notării	Tip act	Nr. act/ data	Emitent	Identificator entitate asociată
-	-	-	-	-

5. OBSERVAȚII		
Imobil împrejmuit/ neîmprejmuit	Imobil contestat/ necontestat	Alte observații
Neîmprejmuit		



REGISTRUL CADASTRAL AL IMOBILELOR

ANEXA Nr. 2

UAT Sânpaul
Zonă cooperativizată (Co)

Sector cadastral nr. 131

1. DESCRIEREA IMOBILULUI																
DATE TEREN											DATE CONSTRUCȚII					
Identificator teren	Adresă imobil	Număr cadastral	Nr. CF	Suprafața măsurată	Intravilan / extra.(I/E)	Nr. top.	Nr. tarla	Nr. parcelă	Categorie folosință	Suprafață parcelă	Identificator construcție	Cod grupă destinație	Suprafața construită	Nr. niveluri	Nr. CF	Constr. cu acte (DA/NU)
19316	Extravilan, UAT. Sânpaul, Jud. Cluj; (Tarla: 30, Parcela: 46/2)			807	E		30	46/2	N	807						

2. PROPRIETATEA / POSESIA													
Titularul dreptului / posesiei			Proprietar=1 / Posesor=0	Data nașterii / CUI	Domiciliu / Sediul	Cota parte	Identificator entitate asociată	Cotă parte teren UI	Mod de dobândire	Act juridic			Obs. privitoare la proprietar
Nume / Denumire	Inițiala tatălui	Prenume								Tip act	Nr. act / data	Emitent	
CALDARĂ	GH	IOAN	1		Loc. Sardu, UAT. Sânpaul, Jud. Cluj	1/1	19316		Reconstituire	act administrativ	28027/1491 / 31.07.1998	CJPSDPAT CLUJ	

3. SARCINI / DEZMEMBRĂMINTE												
Titular			Data nașterii / CUI	Domiciliu / Sediul	Tipul sarcinii sau al dezmembrămintelor dreptului de proprietate	Cota parte	Identificator entitate asociată	Act juridic			Valoare ipotecă	Tip monedă
Nume / Denumire	Inițiala tatălui	Prenume						Tip act	Nr. act / data	Emitent		
-	-	-	-	-	-	-	-	-	-	-	-	-

4. NOTĂRI, PROCESE, INTERDICȚII				
Tipul notării	Tip act	Nr. act / data	Emitent	Identificator entitate asociată
-	-	-	-	-

5. OBSERVAȚII		
Imobil împrejmuit / neîmprejmuit	Imobil contestat / necontestat	Alte observații
Neîmprejmuit		Diferența de suprafață se regăsește la ID 4609



REGISTRUL CADASTRAL AL IMOBILELOR

ANEXA Nr. 2

UAT Sânpaul
Zonă cooperativizată (Co)

Sector cadastral nr. 131

1. DESCRIEREA IMOBILULUI																
DATE TEREN											DATE CONSTRUCȚII					
Identificator teren	Adresă imobil	Număr cadastral	Nr. CF	Suprafața măsurată	Intravilan / extra.(I/E)	Nr. top.	Nr. tarla	Nr. parcelă	Categorie folosință	Suprafață parcelă	Identificator construcție	Cod grupă destinație	Suprafața construită	Nr. niveluri	Nr. CF	Constr. cu acte (DA/NU)
19317	Extravilan, UAT. Sânpaul, Jud. Cluj; (Tarla: 30, Parcela: 46/1)			246	E		30	46/1	F	246						

2. PROPRIETATEA / POSESIA																
Titularul dreptului / posesiei			Proprietar=1 / Posesor=0	Data nașterii / CUI	Domiciliu / Sediu	Cota parte	Identificator entitate asociată	Cotă parte teren UI	Mod de dobândire	Act juridic			Obs. privitoare la proprietar			
Nume / Denumire	Inițiala tatălui	Prenume								Tip act	Nr. act / data	Emitent				
CATUNA		MARIA	1		Loc. Sardu, UAT. Sânpaul, Jud. Cluj	1/1	19317		Reconstituire	act administrativ	26178/1299 / 03.06.1998	CJPSDPAT CLUJ				

3. SARCINI / DEZMEMBRĂMINTE																
Titular			Data nașterii / CUI	Domiciliu / Sediu	Tipul sarcinii sau al dezmembrămintelor dreptului de proprietate	Cota parte	Identificator entitate asociată	Act juridic			Valoare ipotecă	Tip monedă				
Nume / Denumire	Inițiala tatălui	Prenume						Tip act	Nr. act / data	Emitent						
-	-	-	-	-	-	-	-	-	-	-	-	-	-	-	-	-

4. NOTĂRI, PROCESE, INTERDICȚII															
Tipul notării						Tip act		Nr. act / data		Emitent			Identificator entitate asociată		
se notează posesia faptică în favoarea lui - BIRI Ș CORNEL-MIREL						act administrativ		3329 / 27.10.2022		PRIMĂRIA COMUNEI SÂNPAUL			19317		

5. OBSERVAȚII															
Imobil împrejmuit / neîmprejmuit				Imobil contestat / necontestat				Alte observații							
Neîmprejmuit								Diferența de suprafață se regăsește la ID 4611							



REGISTRUL CADASTRAL AL IMOBILELOR

ANEXA Nr. 2

UAT Sânpaul
Zonă cooperativizată (Co)

Sector cadastral nr. 131

1. DESCRIEREA IMOBILULUI																
DATE TEREN											DATE CONSTRUCȚII					
Identificator teren	Adresă imobil	Număr cadastral	Nr. CF	Suprafața măsurată	Intravilan / extra.(I/E)	Nr. top.	Nr. tarla	Nr. parcelă	Categorie folosință	Suprafață parcelă	Identificator construcție	Cod grupă destinație	Suprafața construită	Nr. niveluri	Nr. CF	Constr. cu acte (DA/NU)
19318	Extravilan, UAT. Sânpaul, Jud. Cluj; (Tarla: 30, Parcela: 46/1)			1043	E		30	46/1	F	1043						

2. PROPRIETATEA / POSESIA																
Titularul dreptului / posesiei			Proprietar=1 / Posesor=0	Data nașterii / CUI	Domiciliu / Sediul	Cota parte	Identificator entitate asociată	Cotă parte teren UI	Mod de dobândire	Act juridic			Obs. privitoare la proprietar			
Nume / Denumire	Inițiala tatălui	Prenume								Tip act	Nr. act / data	Emitent				
CALDARĂ	GH	IOAN	1		Loc. Sardu, UAT. Sânpaul, Jud. Cluj	1/1	19318		Reconstituire	act administrativ	28027/1491 / 31.07.1998	CJPSDPAT CLUJ				

3. SARCINI / DEZMEMBRĂMINTE																
Titular			Data nașterii / CUI	Domiciliu / Sediul	Tipul sarcinii sau al dezmembrămintelor dreptului de proprietate	Cota parte	Identificator entitate asociată	Act juridic			Valoare ipotecă	Tip monedă				
Nume / Denumire	Inițiala tatălui	Prenume						Tip act	Nr. act / data	Emitent						
-	-	-	-	-	-	-	-	-	-	-	-	-	-	-	-	-

4. NOTĂRI, PROCESE, INTERDICȚII															
Tipul notării						Tip act		Nr. act / data		Emitent		Identificator entitate asociată			
-						-		-		-		-			

5. OBSERVAȚII															
Imobil împrejmuit / neîmprejmuit				Imobil contestat / necontestat				Alte observații							
Neîmprejmuit								Diferența de suprafață se regăsește la ID 4613							



REGISTRUL CADASTRAL AL IMOBILELOR

ANEXA Nr. 2

UAT Sânpaul
Zonă cooperativizată (Co)

Sector cadastral nr. 131

1. DESCRIEREA IMOBILULUI																
DATE TEREN											DATE CONSTRUCȚII					
Identificator teren	Adresă imobil	Număr cadastral	Nr. CF	Suprafața măsurată	Intravilan / extra.(I/E)	Nr. top.	Nr. tarla	Nr. parcelă	Categorie folosință	Suprafață parcelă	Identificator construcție	Cod grupă destinație	Suprafața construită	Nr. niveluri	Nr. CF	Constr. cu acte (DA/NU)
19319	Extravilan, UAT. Sânpaul, Jud. Cluj; (Tarla: 30, Parcela: 13)			164	E		30	13	F	164						

2. PROPRIETATEA / POSESIA													
Titularul dreptului / posesiei			Proprietar=1 / Posesor=0	Data nașterii / CUI	Domiciliu / Sediu	Cota parte	Identificator entitate asociată	Cotă parte teren UI	Mod de dobândire	Act juridic			Obs. privitoare la proprietar
Nume / Denumire	Inițiala tatălui	Prenume								Tip act	Nr. act / data	Emitent	
PARASCĂ		GHEORGHE-RADU	1	14.03.1965	Loc. Vistea, Nr.51, UAT. Gârbău, Jud. Cluj	1/1	19319		Succesiune	act notarial	17/2006 / 21.02.2006	BNP PETREAN LIVIA	

3. SARCINI / DEZMEMBRĂMINTE													
Titular			Data nașterii / CUI	Domiciliu / Sediu	Tipul sarcinii sau al dezmembrămintelor dreptului de proprietate	Cota parte	Identificator entitate asociată	Act juridic			Valoare ipotecă	Tip monedă	
Nume / Denumire	Inițiala tatălui	Prenume						Tip act	Nr. act / data	Emitent			
-	-	-	-	-	-	-	-	-	-	-	-	-	-

4. NOTĂRI, PROCESE, INTERDICȚII				
Tipul notării	Tip act	Nr. act / data	Emitent	Identificator entitate asociată
-	-	-	-	-

5. OBSERVAȚII		
Imobil împrejmuit / neîmprejmuit	Imobil contestat / necontestat	Alte observații
Neîmprejmuit		Diferența de suprafață se regăsește la ID 4615



REGISTRUL CADASTRAL AL IMOBILELOR

ANEXA Nr. 2

UAT Sânpaul
Zonă cooperativizată (Co)

Sector cadastral nr. 131

1. DESCRIEREA IMOBILULUI																
DATE TEREN											DATE CONSTRUCȚII					
Identificator teren	Adresă imobil	Număr cadastral	Nr. CF	Suprafața măsurată	Intravilan / extra.(I/E)	Nr. top.	Nr. tarla	Nr. parcelă	Categorie folosință	Suprafață parcelă	Identificator construcție	Cod grupă destinație	Suprafața construită	Nr. niveluri	Nr. CF	Constr. cu acte (DA/NU)
19320	Extravilan, UAT. Sânpaul, Jud. Cluj; (Tarla: 30, Parcela: 11)			288	E		30	11	F	288						

2. PROPRIETATEA / POSESIA													
Titularul dreptului / posesiei			Proprietar=1 / Posesor=0	Data nașterii / CUI	Domiciliu / Sediul	Cota parte	Identificator entitate asociată	Cotă parte teren UI	Mod de dobândire	Act juridic			Obs. privitoare la proprietar
Nume / Denumire	Inițiala tatălui	Prenume								Tip act	Nr. act / data	Emitent	
CRI ȘAN	I	VASILE	1		Loc. Sardu, UAT. Sânpaul, Jud. Cluj	1/1	19320		Reconstituire	act administrativ	28072/901 / 04.08.1997	CJPSDPAT CLUJ	
CRI ȘAN	I	IOAN	1		Loc. Sardu, UAT. Sânpaul, Jud. Cluj								

3. SARCINI / DEZMEMBRĂMINTE												
Titular			Data nașterii / CUI	Domiciliu / Sediul	Tipul sarcinii sau al dezmembrămintelor dreptului de proprietate	Cota parte	Identificator entitate asociată	Act juridic			Valoare ipotecă	Tip monedă
Nume / Denumire	Inițiala tatălui	Prenume						Tip act	Nr. act / data	Emitent		
-	-	-	-	-	-	-	-	-	-	-	-	-

4. NOTĂRI, PROCESE, INTERDICȚII				
Tipul notării	Tip act	Nr. act / data	Emitent	Identificator entitate asociată
-	-	-	-	-

5. OBSERVAȚII		
Imobil împrejmuit / neîmprejmuit	Imobil contestat / necontestat	Alte observații
Neîmprejmuit		Diferența de suprafață se regăsește la ID 4616



REGISTRUL CADASTRAL AL IMOBILELOR

ANEXA Nr. 2

UAT Sânpaul
Zonă cooperativizată (Co)

Sector cadastral nr. 131

1. DESCRIEREA IMOBILULUI																
DATE TEREN											DATE CONSTRUCȚII					
Identificator teren	Adresă imobil	Număr cadastral	Nr. CF	Suprafața măsurată	Intravilan / extra.(I/E)	Nr. top.	Nr. tarla	Nr. parcelă	Categorie folosință	Suprafață parcelă	Identificator construcție	Cod grupă destinație	Suprafața construită	Nr. niveluri	Nr. CF	Constr. cu acte (DA/NU)
19321	Extravilan, UAT. Sânpaul, Jud. Cluj; (Tarla: 30, Parcela: 10/1)			59	E		30	10/1	F	59						

2. PROPRIETATEA / POSESIA													
Titularul dreptului / posesiei			Proprietar=1 / Posesor=0	Data nașterii / CUI	Domiciliu / Sediul	Cota parte	Identificator entitate asociată	Cotă parte teren UI	Mod de dobândire	Act juridic			Obs. privitoare la proprietar
Nume / Denumire	Inițiala tatălui	Prenume								Tip act	Nr. act / data	Emitent	
PĂRASCĂ		GHEORGHE-RADU	1	14.03.1965	Loc. Vistea, Nr.51, UAT. Gârbău, Jud. Cluj	1/1	19321		Succesiune	act notarial	17/2006 / 21.02.2006	BNP PETREAN LIVIA	

3. SARCINI / DEZMEMBRĂMINTE													
Titular			Data nașterii / CUI	Domiciliu / Sediul	Tipul sarcinii sau al dezmembrămintelor dreptului de proprietate	Cota parte	Identificator entitate asociată	Act juridic			Valoare ipotecă	Tip monedă	
Nume / Denumire	Inițiala tatălui	Prenume						Tip act	Nr. act / data	Emitent			
-	-	-	-	-	-	-	-	-	-	-	-	-	-

4. NOTĂRI, PROCESE, INTERDICȚII				
Tipul notării	Tip act	Nr. act / data	Emitent	Identificator entitate asociată
-	-	-	-	-

5. OBSERVAȚII		
Imobil împrejmuit / neîmprejmuit	Imobil contestat / necontestat	Alte observații
Neîmprejmuit		Diferența de suprafață se regăsește la ID 4617



REGISTRUL CADASTRAL AL IMOBILELOR

ANEXA Nr. 2

UAT Sânpaul
Zonă cooperativizată (Co)

Sector cadastral nr. 131

1. DESCRIEREA IMOBILULUI																
DATE TEREN											DATE CONSTRUCȚII					
Identificator teren	Adresă imobil	Număr cadastral	Nr. CF	Suprafața măsurată	Intravilan / extra.(I/E)	Nr. top.	Nr. tarla	Nr. parcelă	Categorie folosință	Suprafață parcelă	Identificator construcție	Cod grupă destinație	Suprafața construită	Nr. niveluri	Nr. CF	Constr. cu acte (DA/NU)
19322	Extravilan, UAT. Sânpaul, Jud. Cluj; (Tarla: -, Parcela: -)			126	E				F	126						

2. PROPRIETATEA / POSESIA													
Titularul dreptului / posesiei			Proprietar=1 / Posesor=0	Data nașterii / CUI	Domiciliu / Sediu	Cota parte	Identificator entitate asociată	Cotă parte teren UI	Mod de dobândire	Act juridic			Obs. privitoare la proprietar
Nume / Denumire	Inițiala tatălui	Prenume								Tip act	Nr. act / data	Emitent	
UAT SÂNPAUL			1	4546987	Loc. Sânpaul, UAT. Sânpaul, Jud. Cluj	1/1	19322		Lege	act normativ	7 / 13.03.1996	PARLAMENTUL ROMÂNIEI	Proprietar neidentificat. PROPRIETAR NEIDENTIFICAT

3. SARCINI / DEZMEMBRĂMINTE												
Titular			Data nașterii / CUI	Domiciliu / Sediu	Tipul sarcinii sau al dezmembrămintelor dreptului de proprietate	Cota parte	Identificator entitate asociată	Act juridic			Valoare ipotecă	Tip monedă
Nume / Denumire	Inițiala tatălui	Prenume						Tip act	Nr. act / data	Emitent		
-	-	-	-	-	-	-	-	-	-	-	-	-

4. NOTĂRI, PROCESE, INTERDICȚII				
Tipul notării	Tip act	Nr. act/ data	Emitent	Identificator entitate asociată
-	-	-	-	-

5. OBSERVAȚII		
Imobil împrejmuit/ neîmprejmuit	Imobil contestat/ necontestat	Alte observații
Neîmprejmuit		



REGISTRUL CADASTRAL AL IMOBILELOR

ANEXA Nr. 2

UAT Sânpaul
Zonă cooperativizată (Co)

Sector cadastral nr. 131

1. DESCRIEREA IMOBILULUI																
DATE TEREN											DATE CONSTRUCȚII					
Identificator teren	Adresă imobil	Număr cadastral	Nr. CF	Suprafața măsurată	Intravilan / extra.(I/E)	Nr. top.	Nr. tarla	Nr. parcelă	Categorie folosință	Suprafață parcelă	Identificator construcție	Cod grupă destinație	Suprafața construită	Nr. niveluri	Nr. CF	Constr. cu acte (DA/NU)
19323	Extravilan, Loc. Berindu, UAT. Sânpaul, Jud. Cluj; (Tarla: 31, Parcela: 5/1)		50353	164	E		31	5/1	F	164						

2. PROPRIETATEA / POSESIA													
Titularul dreptului / posesiei			Proprietar=1 / Posesor=0	Data nașterii / CUI	Domiciliu / Sediu	Cota parte	Identificator entitate asociată	Cotă parte teren UI	Mod de dobândire	Act juridic			Obs. privitoare la proprietar
Nume / Denumire	Inițiala tatălui	Prenume								Tip act	Nr. act / data	Emitent	
SÎNTĂMĂRIAN		LORIN-LUCIAN	1	03.12.1968	Jud: Neidentifica	1/2	19323		Convenție	act notarial	798 / 16.05.2012	POP SERGIU MIRCEA	și soția
SÎNTĂMĂRIAN		CRISTINA-MIRELA	1	30.07.1969	Loc: Cluj-Napoca, Strada: Campului, Nr: 7								ca bun comun
BADIU		IOAN RADU	1	24.06.1963	Loc. Sânpaul, UAT. Sânpaul, Jud. Cluj	1/2	19323		Convenție	act notarial	798 / 16.05.2012	POP SERGIU MIRCEA	și soția
BADIU		ELENA ADRIANA SMARANDA	1	06.06.1968	Loc. Sânpaul, UAT. Sânpaul, Jud. Cluj								ca bun comun

3. SARCINI / DEZMEMBRĂMINTE												
Titular			Data nașterii / CUI	Domiciliu / Sediu	Tipul sarcinii sau al dezmembrămintelor dreptului de proprietate	Cota parte	Identificator entitate asociată	Act juridic			Valoare ipotecă	Tip monedă
Nume / Denumire	Inițiala tatălui	Prenume						Tip act	Nr. act / data	Emitent		
-	-	-	-	-	-	-	-	-	-	-	-	-

4. NOTĂRI, PROCESE, INTERDICȚII				
Tipul notării	Tip act	Nr. act / data	Emitent	Identificator entitate asociată
-	-	-	-	-

5. OBSERVAȚII		
Imobil împrejmuit / neîmprejmuit	Imobil contestat / necontestat	Alte observații
Neîmprejmuit		Diferența de suprafață se regăsește la ID UI - 4630 și la ID6287 NEIMPREJMUIT



REGISTRUL CADASTRAL AL IMOBILELOR

ANEXA Nr. 2

UAT Sânpaul
Zonă cooperativizată (Co)

Sector cadastral nr. 131

1. DESCRIEREA IMOBILULUI																
DATE TEREN											DATE CONSTRUCȚII					
Identificator teren	Adresă imobil	Număr cadastral	Nr. CF	Suprafața măsurată	Intravilan / extra.(I/E)	Nr. top.	Nr. tarla	Nr. parcelă	Categorie folosință	Suprafață parcelă	Identificator construcție	Cod grupă destinație	Suprafața construită	Nr. niveluri	Nr. CF	Constr. cu acte (DA/NU)
19324	Extravilan, Loc. Berindu, UAT. Sânpaul, Jud. Cluj; (Tarla: 31, Parcela: 5/2)		50356	139	E		31	5/2	N	139						

2. PROPRIETATEA / POSESIA															
Titularul dreptului / posesiei			Proprietar=1 / Posesor=0	Data nașterii / CUI	Domiciliu / Sediu	Cota parte	Identificator entitate asociată	Cotă parte teren UI	Mod de dobândire	Act juridic			Obs. privitoare la proprietar		
Nume / Denumire	Inițiala tatălui	Prenume								Tip act	Nr. act / data	Emitent			
SÎNTĂMĂRIAN		LORIN-LUCIAN	1	03.12.1968	Jud: Neidentifica	1/2	19324		Convenție	act notarial	798 / 16.05.2012	POP SERGIU MIRCEA	și soția		
SÎNTĂMĂRIAN		CRISTINA-MIRELA	1	30.07.1969	Loc: Cluj-Napoca, Strada: Campului, Nr: 7								ca bun comun		
BADIU		IOAN RADU	1	24.06.1963	Loc. Sânpaul, UAT. Sânpaul, Jud. Cluj	1/2	19324		Convenție	act notarial	798 / 16.05.2012	POP SERGIU MIRCEA	și soția		
BADIU		ELENA ADRIANA SMARANDA	1	06.06.1968	Loc. Sânpaul, UAT. Sânpaul, Jud. Cluj								ca bun comun		

3. SARCINI / DEZMEMBRĂMINTE															
Titular			Data nașterii / CUI	Domiciliu / Sediu	Tipul sarcinii sau al dezmembrămintelor dreptului de proprietate	Cota parte	Identificator entitate asociată	Act juridic			Valoare ipotecă	Tip monedă			
Nume / Denumire	Inițiala tatălui	Prenume						Tip act	Nr. act / data	Emitent					
-	-	-	-	-	-	-	-	-	-	-	-	-	-		

4. NOTĂRI, PROCESE, INTERDICȚII															
Tipul notării						Tip act	Nr. act / data	Emitent	Identificator entitate asociată						
-						-	-	-	-						

5. OBSERVAȚII															
Imobil împrejmuit / neîmprejmuit				Imobil contestat / necontestat				Alte observații							
Neîmprejmuit								Diferența de suprafață se regăsește la ID -JL 4631 și ID 6288. Neîmprejmuit.							



REGISTRUL CADASTRAL AL IMOBILELOR

ANEXA Nr. 2

UAT Sânpaul
Zonă cooperativizată (Co)

Sector cadastral nr. 131

1. DESCRIEREA IMOBILULUI																
DATE TEREN											DATE CONSTRUCȚII					
Identificator teren	Adresă imobil	Număr cadastral	Nr. CF	Suprafața măsurată	Intravilan / extra.(I/E)	Nr. top.	Nr. tarla	Nr. parcelă	Categorie folosință	Suprafață parcelă	Identificator construcție	Cod grupă destinație	Suprafața construită	Nr. niveluri	Nr. CF	Constr. cu acte (DA/NU)
19325	Extravilan, UAT. Sânpaul, Jud. Cluj; (Tarla: 30, Parcela: 6)			145	E		30	6	F	145						

2. PROPRIETATEA / POSESIA													
Titularul dreptului / posesiei			Proprietar=1 / Posesor=0	Data nașterii / CUI	Domiciliu / Sediu	Cota parte	Identificator entitate asociată	Cotă parte teren UI	Mod de dobândire	Act juridic			Obs. privitoare la proprietar
Nume / Denumire	Inițiala tatălui	Prenume								Tip act	Nr. act / data	Emitent	
DELEAN		ANA	1		Loc. Sardu, UAT. Sânpaul, Jud. Cluj	1/1	19325		Reconstituire	act administrativ	27612/1089 / 31.10.1997	CJPSDPAT CLUJ	
DELEAN		GHEORGHE	1		Loc. Sardu, UAT. Sânpaul, Jud. Cluj								
POP		DELEAN RODICA	1		Loc. Sardu, UAT. Sânpaul, Jud. Cluj								
BENEA	I	ILEANA	1		Loc. Sardu, UAT. Sânpaul, Jud. Cluj								

3. SARCINI / DEZMEMBRĂMINTE													
Titular			Data nașterii / CUI	Domiciliu / Sediu	Tipul sarcinii sau al dezmembrămintelor dreptului de proprietate	Cota parte	Identificator entitate asociată	Act juridic			Valoare ipotecă	Tip monedă	
Nume / Denumire	Inițiala tatălui	Prenume						Tip act	Nr. act / data	Emitent			
-	-	-	-	-	-	-	-	-	-	-	-	-	-

4. NOTĂRI, PROCESE, INTERDICȚII				
Tipul notării	Tip act	Nr. act/ data	Emitent	Identificator entitate asociată
-	-	-	-	-

5. OBSERVAȚII		
Imobil împrejmuit/ neîmprejmuit	Imobil contestat/ necontestat	Alte observații
Neîmprejmuit		Diferența de suprafață se regăsește la ID 4621



REGISTRUL CADASTRAL AL IMOBILELOR

ANEXA Nr. 2

UAT Sânpaul
Zonă cooperativizată (Co)

Sector cadastral nr. 131

1. DESCRIEREA IMOBILULUI																
DATE TEREN											DATE CONSTRUCȚII					
Identificator teren	Adresă imobil	Număr cadastral	Nr. CF	Suprafața măsurată	Intravilan / extra.(I/E)	Nr. top.	Nr. tarla	Nr. parcelă	Categorie folosință	Suprafață parcelă	Identificator construcție	Cod grupă destinație	Suprafața construită	Nr. niveluri	Nr. CF	Constr. cu acte (DA/NU)
19326	Extravilan, UAT. Sânpaul, Jud. Cluj; (Tarla: 30, Parcela: 4)			98	E		30	4	F	98						

2. PROPRIETATEA / POSESIA													
Titularul dreptului / posesiei			Proprietar=1 / Posesor=0	Data nașterii / CUI	Domiciliu / Sediu	Cota parte	Identificator entitate asociată	Cotă parte teren UI	Mod de dobândire	Act juridic			Obs. privitoare la proprietar
Nume / Denumire	Inițiala tatălui	Prenume								Tip act	Nr. act / data	Emitent	
ONE Ș		VASILE	1		Loc. Topa Mica, UAT. Sânpaul, Jud. Cluj	1/1	19326		Reconstituire	act administrativ	28067/1162 / 18.02.1998	CJPSDPAT CLUJ	
IU ȘAN	V	VALERIA	1		Loc. Topa Mica, UAT. Sânpaul, Jud. Cluj								

3. SARCINI / DEZMEMBRĂMINTE													
Titular			Data nașterii / CUI	Domiciliu / Sediu	Tipul sarcinii sau al dezmembrămintelor dreptului de proprietate	Cota parte	Identificator entitate asociată	Act juridic			Valoare ipotecă	Tip monedă	
Nume / Denumire	Inițiala tatălui	Prenume						Tip act	Nr. act / data	Emitent			
-	-	-	-	-	-	-	-	-	-	-	-	-	-

4. NOTĂRI, PROCESE, INTERDICȚII				
Tipul notării	Tip act	Nr. act / data	Emitent	Identificator entitate asociată
se notează posesia faptică în favoarea lui - ONES ELENA, ONE Ș CORNEL, ONE Ș MARINEL, ONE Ș VASILE	act administrativ	3329 / 27.10.2022	PRIMĂRIA COMUNEI SÂNPAUL	19326

5. OBSERVAȚII		
Imobil împrejmuit / neîmprejmuit	Imobil contestat / necontestat	Alte observații
Neîmprejmuit		Diferența de suprafață se regăsește la ID.4622



REGISTRUL CADASTRAL AL IMOBILELOR

ANEXA Nr. 2

UAT Sânpaul
Zonă cooperativizată (Co)

Sector cadastral nr. 131

1. DESCRIEREA IMOBILULUI																
DATE TEREN											DATE CONSTRUCȚII					
Identificator teren	Adresă imobil	Număr cadastral	Nr. CF	Suprafața măsurată	Intravilan / extra.(I/E)	Nr. top.	Nr. tarla	Nr. parcelă	Categorie folosință	Suprafață parcelă	Identificator construcție	Cod grupă destinație	Suprafața construită	Nr. niveluri	Nr. CF	Constr. cu acte (DA/NU)
19327	Extravilan, UAT. Sânpaul, Jud. Cluj; (Tarla: 30, Parcela: 3)			194	E		30	3	F	194						

2. PROPRIETATEA / POSESIA													
Titularul dreptului / posesiei			Proprietar=1 / Posesor=0	Data nașterii / CUI	Domiciliu / Sediu	Cota parte	Identificator entitate asociată	Cotă parte teren UI	Mod de dobândire	Act juridic			Obs. privitoare la proprietar
Nume / Denumire	Inițiala tatălui	Prenume								Tip act	Nr. act / data	Emitent	
ONE Ș	V	GHEORGHE	1		Loc. Sardu, UAT. Sânpaul, Jud. Cluj	1/1	19327		Reconstituire	act administrativ	28072/903 / 04.08.1997	CJPSPAT CLUJ	

3. SARCINI / DEZMEMBRĂMINTE													
Titular			Data nașterii / CUI	Domiciliu / Sediu	Tipul sarcinii sau al dezmembrămintelor dreptului de proprietate	Cota parte	Identificator entitate asociată	Act juridic			Valoare ipotecă	Tip monedă	
Nume / Denumire	Inițiala tatălui	Prenume						Tip act	Nr. act / data	Emitent			
-	-	-	-	-	-	-	-	-	-	-	-	-	-

4. NOTĂRI, PROCESE, INTERDICȚII				
Tipul notării	Tip act	Nr. act / data	Emitent	Identificator entitate asociată
se notează posesia faptică în favoarea lui - ONE Ș EMIL	act administrativ	3329 / 27.10.2022	PRIMĂRIA COMUNEI SÂNPAUL	19327

5. OBSERVAȚII		
Imobil împrejmuit / neîmprejmuit	Imobil contestat / necontestat	Alte observații
Neîmprejmuit		Diferența de suprafață se regăsește la ID 4624 T 30 din TP se identifică în realitate cu T 31



REGISTRUL CADASTRAL AL IMOBILELOR

ANEXA Nr. 2

UAT Sânpaul
Zonă cooperativizată (Co)

Sector cadastral nr. 131

1. DESCRIEREA IMOBILULUI																
DATE TEREN											DATE CONSTRUCȚII					
Identificator teren	Adresă imobil	Număr cadastral	Nr. CF	Suprafața măsurată	Intravilan / extra.(I/E)	Nr. top.	Nr. tarla	Nr. parcelă	Categorie folosință	Suprafață parcelă	Identificator construcție	Cod grupă destinație	Suprafața construită	Nr. niveluri	Nr. CF	Constr. cu acte (DA/NU)
19328	Extravilan, UAT. Sânpaul, Jud. Cluj; (Tarla: 30, Parcela: 2)			134	E		30	2	F	134						

2. PROPRIETATEA / POSESIA																
Titularul dreptului / posesiei			Proprietar=1 / Posesor=0	Data nașterii / CUI	Domiciliu / Sediu	Cota parte	Identificator entitate asociată	Cotă parte teren UI	Mod de dobândire	Act juridic			Obs. privitoare la proprietar			
Nume / Denumire	Inițiala tatălui	Prenume								Tip act	Nr. act / data	Emitent				
DELEAN	P	GHEORGHE	1		Loc. Sardu, UAT. Sânpaul, Jud. Cluj	1/1	19328		Reconstituire	act administrativ	28067/1126 / 09.02.1998	CJPSDPAT CLUJ				

3. SARCINI / DEZMEMBRĂMINTE																
Titular			Data nașterii / CUI	Domiciliu / Sediu	Tipul sarcinii sau al dezmembrămintelor dreptului de proprietate	Cota parte	Identificator entitate asociată	Act juridic			Valoare ipotecă	Tip monedă				
Nume / Denumire	Inițiala tatălui	Prenume						Tip act	Nr. act / data	Emitent						
-	-	-	-	-	-	-	-	-	-	-	-	-	-	-	-	-

4. NOTĂRI, PROCESE, INTERDICȚII															
Tipul notării						Tip act		Nr. act / data		Emitent			Identificator entitate asociată		
se notează posesia faptică în favoarea lui - PRIPON TRAIAN						act administrativ		3329 / 27.10.2022		PRIMĂRIA COMUNEI SÂNPAIL			19328		

5. OBSERVAȚII															
Imobil împrejmuit / neîmprejmuit				Imobil contestat / necontestat				Alte observații							
Neîmprejmuit								Diferența de suprafață se regăsește la ID 4626							



REGISTRUL CADASTRAL AL IMOBILELOR

ANEXA Nr. 2

UAT Sânpaul
Zonă cooperativizată (Co)

Sector cadastral nr. 131


1. DESCRIEREA IMOBILULUI																
DATE TEREN											DATE CONSTRUCȚII					
Identificator teren	Adresă imobil	Număr cadastral	Nr. CF	Suprafața măsurată	Intravilan / extra.(I/E)	Nr. top.	Nr. tarla	Nr. parcelă	Categorie folosință	Suprafață parcelă	Identificator construcție	Cod grupă destinație	Suprafața construită	Nr. niveluri	Nr. CF	Constr. cu acte (DA/NU)
19329	Extravilan, UAT. Sânpaul, Jud. Cluj; (Tarla: 30, Parcela: 1)			966	E		30	1	F	966						

2. PROPRIETATEA / POSESIA															
Titularul dreptului / posesiei			Proprietar=1 / Posesor=0	Data nașterii / CUI	Domiciliu / Sediu	Cota parte	Identificator entitate asociată	Cotă parte teren UI	Mod de dobândire	Act juridic			Obs. privitoare la proprietar		
Nume / Denumire	Inițiala tatălui	Prenume								Tip act	Nr. act / data	Emitent			
ONE Ș		MARIA	1	17.10.1947	Loc. Sardu, Nr.208, UAT. Sânpaul, Jud. Cluj	2/8	19329		Succesiune	act notarial	81 / 25.09.2009	BNP FEURDEAN CRISTIAN OCTAVIAN			
ONE Ș	V	RADU-DAN	1	30.10.1968	Loc. Sardu, Nr.208, UAT. Sânpaul, Jud. Cluj	3/8	19329		Succesiune	act notarial	81 / 25.09.2009	BNP FEURDEAN CRISTIAN OCTAVIAN			
ONE Ș		GHEORGHE COSTICA	1	02.03.1966	Loc. Cluj-Napoca, Str. ALMA ȘULUI, Nr.5, Ap.24, UAT. Cluj-Napoca, Jud. Cluj	3/8	19329		Succesiune	act notarial	81 / 25.09.2009	BNP FEURDEAN CRISTIAN OCTAVIAN			

3. SARCINI / DEZMEMBRĂMINTE															
Titular			Data nașterii / CUI	Domiciliu / Sediu	Tipul sarcinii sau al dezmembrămintelor dreptului de proprietate	Cota parte	Identificator entitate asociată	Act juridic			Valoare ipotecă	Tip monedă			
Nume / Denumire	Inițiala tatălui	Prenume						Tip act	Nr. act / data	Emitent					
-	-	-	-	-	-	-	-	-	-	-	-	-	-		

4. NOTĂRI, PROCESE, INTERDICȚII															
Tipul notării						Tip act	Nr. act / data	Emitent	Identificator entitate asociată						
-						-	-	-	-						

5. OBSERVAȚII															
Imobil împrejmuit / neîmprejmuit				Imobil contestat / necontestat				Alte observații							
Neîmprejmuit								Diferența de suprafață se regăsește la ID 4627							



REGISTRUL CADASTRAL AL IMOBILELOR

ANEXA Nr. 2

UAT Sânpaul
Zonă cooperativizată (Co)

Sector cadastral nr. 131

1. DESCRIEREA IMOBILULUI																
DATE TEREN											DATE CONSTRUCȚII					
Identificator teren	Adresă imobil	Număr cadastral	Nr. CF	Suprafața măsurată	Intravilan / extra.(I/E)	Nr. top.	Nr. tarla	Nr. parcelă	Categorie folosință	Suprafață parcelă	Identificator construcție	Cod grupă destinație	Suprafața construită	Nr. niveluri	Nr. CF	Constr. cu acte (DA/NU)
19330	Extravilan, UAT. Sânpaul, Jud. Cluj; (Tarla: 31, Parcela: 9)			316	E		31	9	F	316						

2. PROPRIETATEA / POSESIA																
Titularul dreptului / posesiei			Proprietar=1 / Posesor=0	Data nașterii / CUI	Domiciliu / Sediul	Cota parte	Identificator entitate asociată	Cotă parte teren UI	Mod de dobândire	Act juridic			Obs. privitoare la proprietar			
Nume / Denumire	Inițiala tatălui	Prenume								Tip act	Nr. act / data	Emitent				
PARASCA	GH	VERONICA	1		Loc. Sardu, UAT. Sânpaul, Jud. Cluj	1/1	19330		Reconstituire	act administrativ	28072/995 / 21.08.1997	CJPSDPAT CLUJ				

3. SARCINI / DEZMEMBRĂMINTE																
Titular			Data nașterii / CUI	Domiciliu / Sediul	Tipul sarcinii sau al dezmembrămintelor dreptului de proprietate	Cota parte	Identificator entitate asociată	Act juridic			Valoare ipotecă	Tip monedă				
Nume / Denumire	Inițiala tatălui	Prenume						Tip act	Nr. act / data	Emitent						
-	-	-	-	-	-	-	-	-	-	-	-	-	-	-	-	-

4. NOTĂRI, PROCESE, INTERDICȚII															
Tipul notării						Tip act		Nr. act / data		Emitent		Identificator entitate asociată			
-						-		-		-		-			

5. OBSERVAȚII															
Imobil împrejmuit / neîmprejmuit				Imobil contestat / necontestat				Alte observații							
Neîmprejmuit								Diferența de suprafață se regăsește la ID 4629							



REGISTRUL CADASTRAL AL IMOBILELOR

ANEXA Nr. 2

UAT Sânpaul
Zonă cooperativizată (Co)

Sector cadastral nr. 131

1. DESCRIEREA IMOBILULUI																
DATE TEREN											DATE CONSTRUCȚII					
Identificator teren	Adresă imobil	Număr cadastral	Nr. CF	Suprafața măsurată	Intravilan / extra.(I/E)	Nr. top.	Nr. tarla	Nr. parcelă	Categorie folosință	Suprafață parcelă	Identificator construcție	Cod grupă destinație	Suprafața construită	Nr. niveluri	Nr. CF	Constr. cu acte (DA/NU)
19331	Extravilan, UAT. Sânpaul, Jud. Cluj; (Tarla: 31, Parcela: 6)			2800	E		31	6	F	2800						

2. PROPRIETATEA / POSESIA																
Titularul dreptului / posesiei			Proprietar=1 / Posesor=0	Data nașterii / CUI	Domiciliu / Sediul	Cota parte	Identificator entitate asociată	Cotă parte teren UI	Mod de dobândire	Act juridic			Obs. privitoare la proprietar			
Nume / Denumire	Inițiala tatălui	Prenume								Tip act	Nr. act / data	Emitent				
MURE ȘAN	I	GHEORGHE	1		Loc. Sânpaul, UAT. Sânpaul, Jud. Cluj	1/1	19331		Reconstituire	act administrativ	27612/1095 / 04.11.1997	CJPSDPAT CLUJ				

3. SARCINI / DEZMEMBRĂMINTE																
Titular			Data nașterii / CUI	Domiciliu / Sediul	Tipul sarcinii sau al dezmembrămintelor dreptului de proprietate	Cota parte	Identificator entitate asociată	Act juridic			Valoare ipotecă	Tip monedă				
Nume / Denumire	Inițiala tatălui	Prenume						Tip act	Nr. act / data	Emitent						
-	-	-	-	-	-	-	-	-	-	-	-	-	-	-	-	-

4. NOTĂRI, PROCESE, INTERDICȚII															
Tipul notării						Tip act		Nr. act / data		Emitent		Identificator entitate asociată			
-						-		-		-		-			

5. OBSERVAȚII															
Imobil împrejmuit / neîmprejmuit				Imobil contestat / necontestat				Alte observații							
Neîmprejmuit								Diferența de suprafață se regăsește la ID 4632							



REGISTRUL CADASTRAL AL IMOBILELOR

ANEXA Nr. 2

UAT Sânpaul
Zonă cooperativizată (Co)

Sector cadastral nr. 131

1. DESCRIEREA IMOBILULUI																
DATE TEREN											DATE CONSTRUCȚII					
Identificator teren	Adresă imobil	Număr cadastral	Nr. CF	Suprafața măsurată	Intravilan / extra.(I/E)	Nr. top.	Nr. tarla	Nr. parcelă	Categorie folosință	Suprafață parcelă	Identificator construcție	Cod grupă destinație	Suprafața construită	Nr. niveluri	Nr. CF	Constr. cu acte (DA/NU)
19332	Extravilan, UAT. Sânpaul, Jud. Cluj; (Tarla: 31, Parcela: 5/4)			2400	E		31	5/4	N	2400						

2. PROPRIETATEA / POSESIA													
Titularul dreptului / posesiei			Proprietar=1 / Posesor=0	Data nașterii / CUI	Domiciliu / Sediu	Cota parte	Identificator entitate asociată	Cotă parte teren UI	Mod de dobândire	Act juridic			Obs. privitoare la proprietar
Nume / Denumire	Inițiala tatălui	Prenume								Tip act	Nr. act / data	Emitent	
FILIP	GH	GHEORGHE	1		Loc. Cluj-Napoca, UAT. Cluj-Napoca, Jud. Cluj	1/1	19332		Reconstituire	act administrativ	28072/999 / 21.08.1997	CJPSDPAT CLUJ	

3. SARCINI / DEZMEMBRĂMINTE												
Titular			Data nașterii / CUI	Domiciliu / Sediu	Tipul sarcinii sau al dezmembrămintelor dreptului de proprietate	Cota parte	Identificator entitate asociată	Act juridic			Valoare ipotecă	Tip monedă
Nume / Denumire	Inițiala tatălui	Prenume						Tip act	Nr. act / data	Emitent		
-	-	-	-	-	-	-	-	-	-	-	-	-

4. NOTĂRI, PROCESE, INTERDICȚII				
Tipul notării	Tip act	Nr. act / data	Emitent	Identificator entitate asociată
-	-	-	-	-

5. OBSERVAȚII		
Imobil împrejmuit / neîmprejmuit	Imobil contestat / necontestat	Alte observații
Neîmprejmuit		Diferența de suprafață se regăsește la ID 4634



REGISTRUL CADASTRAL AL IMOBILELOR

ANEXA Nr. 2

UAT Sânpaul
Zonă cooperativizată (Co)

Sector cadastral nr. 131

1. DESCRIEREA IMOBILULUI																
DATE TEREN											DATE CONSTRUCȚII					
Identificator teren	Adresă imobil	Număr cadastral	Nr. CF	Suprafața măsurată	Intravilan / extra.(I/E)	Nr. top.	Nr. tarla	Nr. parcelă	Categorie folosință	Suprafață parcelă	Identificator construcție	Cod grupă destinație	Suprafața construită	Nr. niveluri	Nr. CF	Constr. cu acte (DA/NU)
19333	Extravilan, UAT. Sânpaul, Jud. Cluj; (Tarla: 31, Parcela: 5/3)			2600	E		31	5/3	F	2600						

2. PROPRIETATEA / POSESIA													
Titularul dreptului / posesiei			Proprietar=1 / Posesor=0	Data nașterii / CUI	Domiciliu / Sediul	Cota parte	Identificator entitate asociată	Cotă parte teren UI	Mod de dobândire	Act juridic			Obs. privitoare la proprietar
Nume / Denumire	Inițiala tatălui	Prenume								Tip act	Nr. act / data	Emitent	
FILIP	GH	GHEORGHE	1		Loc. Cluj-Napoca, UAT. Cluj-Napoca, Jud. Cluj	1/1	19333		Reconstituire	act administrativ	28072/999 / 21.08.1997	CJPSDPAT CLUJ	

3. SARCINI / DEZMEMBRĂMINTE												
Titular			Data nașterii / CUI	Domiciliu / Sediul	Tipul sarcinii sau al dezmembrămintelor dreptului de proprietate	Cota parte	Identificator entitate asociată	Act juridic			Valoare ipotecă	Tip monedă
Nume / Denumire	Inițiala tatălui	Prenume						Tip act	Nr. act / data	Emitent		
-	-	-	-	-	-	-	-	-	-	-	-	-

4. NOTĂRI, PROCESE, INTERDICȚII				
Tipul notării	Tip act	Nr. act / data	Emitent	Identificator entitate asociată
-	-	-	-	-

5. OBSERVAȚII		
Imobil împrejmuit / neîmprejmuit	Imobil contestat / necontestat	Alte observații
Neîmprejmuit		Diferența de suprafață se regăsește la ID 4635



REGISTRUL CADASTRAL AL IMOBILELOR

ANEXA Nr. 2

UAT Sânpaul
Zonă cooperativizată (Co)

Sector cadastral nr. 131

1. DESCRIEREA IMOBILULUI																
DATE TEREN											DATE CONSTRUCȚII					
Identificator teren	Adresă imobil	Număr cadastral	Nr. CF	Suprafața măsurată	Intravilan / extra.(I/E)	Nr. top.	Nr. tarla	Nr. parcelă	Categorie folosință	Suprafață parcelă	Identificator construcție	Cod grupă destinație	Suprafața construită	Nr. niveluri	Nr. CF	Constr. cu acte (DA/NU)
19334	Extravilan, UAT. Sânpaul, Jud. Cluj; (Tarla: 31, Parcela: 2)			1554	E		31	2	F	1554						

2. PROPRIETATEA / POSESIA													
Titularul dreptului / posesiei			Proprietar=1 / Posesor=0	Data nașterii / CUI	Domiciliu / Sediu	Cota parte	Identificator entitate asociată	Cotă parte teren UI	Mod de dobândire	Act juridic			Obs. privitoare la proprietar
Nume / Denumire	Inițiala tatălui	Prenume								Tip act	Nr. act / data	Emitent	
CALDARE	I	VALEIRA	1		Loc. Sardu, UAT. Sânpaul, Jud. Cluj	1/1	19334		Reconstituire	act administrativ	26106/1652 / 09.06.1999	CJPSDPAT CLUJ	

3. SARCINI / DEZMEMBRĂMINTE													
Titular			Data nașterii / CUI	Domiciliu / Sediu	Tipul sarcinii sau al dezmembrămintelor dreptului de proprietate	Cota parte	Identificator entitate asociată	Act juridic			Valoare ipotecă	Tip monedă	
Nume / Denumire	Inițiala tatălui	Prenume						Tip act	Nr. act / data	Emitent			
-	-	-	-	-	-	-	-	-	-	-	-	-	-

4. NOTĂRI, PROCESE, INTERDICȚII				
Tipul notării	Tip act	Nr. act / data	Emitent	Identificator entitate asociată
-	-	-	-	-

5. OBSERVAȚII		
Imobil împrejmuit / neîmprejmuit	Imobil contestat / necontestat	Alte observații
Neîmprejmuit		Diferența de suprafață se regăsește la ID 4638



REGISTRUL CADASTRAL AL IMOBILELOR

ANEXA Nr. 2

UAT Sânpaul
Zonă cooperativizată (Co)

Sector cadastral nr. 131

1. DESCRIEREA IMOBILULUI																
DATE TEREN											DATE CONSTRUCȚII					
Identificator teren	Adresă imobil	Număr cadastral	Nr. CF	Suprafața măsurată	Intravilan / extra.(I/E)	Nr. top.	Nr. tarla	Nr. parcelă	Categorie folosință	Suprafață parcelă	Identificator construcție	Cod grupă destinație	Suprafața construită	Nr. niveluri	Nr. CF	Constr. cu acte (DA/NU)
19335	Extravilan, UAT. Sânpaul, Jud. Cluj; (Tarla: -, Parcela: -)			916	E				F	916						

2. PROPRIETATEA / POSESIA													
Titularul dreptului / posesiei			Proprietar=1 / Posesor=0	Data nașterii / CUI	Domiciliu / Sediul	Cota parte	Identificator entitate asociată	Cotă parte teren UI	Mod de dobândire	Act juridic			Obs. privitoare la proprietar
Nume / Denumire	Inițiala tatălui	Prenume								Tip act	Nr. act / data	Emitent	
UAT SÂNPAUL			1	4546987	Loc. Sânpaul, UAT. Sânpaul, Jud. Cluj	1/1	19335		Lege	act normativ	7 / 13.03.1996	PARLAMENTUL ROMÂNIEI	Proprietar neidentificat. PROPRIETAR NEIDENTIFICAT

3. SARCINI / DEZMEMBRĂMINTE													
Titular			Data nașterii / CUI	Domiciliu / Sediul	Tipul sarcinii sau al dezmembrămintelor dreptului de proprietate	Cota parte	Identificator entitate asociată	Act juridic			Valoare ipotecă	Tip monedă	
Nume / Denumire	Inițiala tatălui	Prenume						Tip act	Nr. act / data	Emitent			
-	-	-	-	-	-	-	-	-	-	-	-	-	-

4. NOTĂRI, PROCESE, INTERDICȚII				
Tipul notării	Tip act	Nr. act / data	Emitent	Identificator entitate asociată
-	-	-	-	-

5. OBSERVAȚII		
Imobil împrejmuit / neîmprejmuit	Imobil contestat / necontestat	Alte observații
Neîmprejmuit		



REGISTRUL CADASTRAL AL IMOBILELOR

ANEXA Nr. 2

UAT Sânpaul
Zonă cooperativizată (Co)

Sector cadastral nr. 131

1. DESCRIEREA IMOBILULUI																
DATE TEREN											DATE CONSTRUCȚII					
Identificator teren	Adresă imobil	Număr cadastral	Nr. CF	Suprafața măsurată	Intravilan / extra.(I/E)	Nr. top.	Nr. tarla	Nr. parcelă	Categorie folosință	Suprafață parcelă	Identificator construcție	Cod grupă destinație	Suprafața construită	Nr. niveluri	Nr. CF	Constr. cu acte (DA/NU)
19336	Extravilan, UAT. Sânpaul, Jud. Cluj; (Tarla: -, Parcela: -)			429	E				F	429						

2. PROPRIETATEA / POSESIA													
Titularul dreptului / posesiei			Proprietar=1 / Posesor=0	Data nașterii / CUI	Domiciliu / Sediu	Cota parte	Identificator entitate asociată	Cotă parte teren UI	Mod de dobândire	Act juridic			Obs. privitoare la proprietar
Nume / Denumire	Inițiala tatălui	Prenume								Tip act	Nr. act / data	Emitent	
UAT SÂNPAUL			1	4546987	Loc. Sânpaul, UAT. Sânpaul, Jud. Cluj	1/1	19336		Lege	act normativ	7 / 13.03.1996	PARLAMENTUL ROMÂNIEI	Proprietar neidentificat. PROPRIETAR NEIDENTIFICAT

3. SARCINI / DEZMEMBRĂMINTE												
Titular			Data nașterii / CUI	Domiciliu / Sediu	Tipul sarcinii sau al dezmembrămintelor dreptului de proprietate	Cota parte	Identificator entitate asociată	Act juridic			Valoare ipotecă	Tip monedă
Nume / Denumire	Inițiala tatălui	Prenume						Tip act	Nr. act / data	Emitent		
-	-	-	-	-	-	-	-	-	-	-	-	-

4. NOTĂRI, PROCESE, INTERDICȚII				
Tipul notării	Tip act	Nr. act/ data	Emitent	Identificator entitate asociată
-	-	-	-	-

5. OBSERVAȚII		
Imobil împrejmuit/ neîmprejmuit	Imobil contestat/ necontestat	Alte observații
Neîmprejmuit		



REGISTRUL CADASTRAL AL IMOBILELOR

ANEXA Nr. 2

UAT Sânpaul
Zonă cooperativizată (Co)

Sector cadastral nr. 131

1. DESCRIEREA IMOBILULUI																
DATE TEREN											DATE CONSTRUCȚII					
Identificator teren	Adresă imobil	Număr cadastral	Nr. CF	Suprafața măsurată	Intravilan / extra.(I/E)	Nr. top.	Nr. tarla	Nr. parcelă	Categorie folosință	Suprafață parcelă	Identificator construcție	Cod grupă destinație	Suprafața construită	Nr. niveluri	Nr. CF	Constr. cu acte (DA/NU)
19337	Extravilan, Loc. Berindu, UAT. Sânpaul, Jud. Cluj; (Tarla: -, Parcela: -)			4374	E				DR	4374						

2. PROPRIETATEA / POSESIA													
Titularul dreptului / posesiei			Proprietar=1 / Posesor=0	Data nașterii / CUI	Domiciliu / Sediul	Cota parte	Identificator entitate asociată	Cotă parte teren UI	Mod de dobândire	Act juridic			Obs. privitoare la proprietar
Nume / Denumire	Inițiala tatălui	Prenume								Tip act	Nr. act / data	Emitent	
UAT SÂNPAUL			1	4546987	Loc. Sânpaul, UAT. Sânpaul, Jud. Cluj	1/1	19337		Lege	act normativ	7 / 13.03.1996	PARLAMENTUL ROMÂNIEI	PROPRIETAR NEIDENTIFICAT

3. SARCINI / DEZMEMBRĂMINTE												
Titular			Data nașterii / CUI	Domiciliu / Sediul	Tipul sarcinii sau al dezmembrămintelor dreptului de proprietate	Cota parte	Identificator entitate asociată	Act juridic			Valoare ipotecă	Tip monedă
Nume / Denumire	Inițiala tatălui	Prenume						Tip act	Nr. act / data	Emitent		
-	-	-	-	-	-	-	-	-	-	-	-	-

4. NOTĂRI, PROCESE, INTERDICȚII				
Tipul notării	Tip act	Nr. act / data	Emitent	Identificator entitate asociată
-	-	-	-	-

5. OBSERVAȚII		
Imobil împrejmuit / neîmprejmuit	Imobil contestat / necontestat	Alte observații
Neîmprejmuit		

