PLAN CADASTRAL
U.A.T. AGIGEA, JUDEȚUL CONSTANTA
SECTOARELE CADASTRALE
SCARA 1:1000

Planșa 36
spre publicare

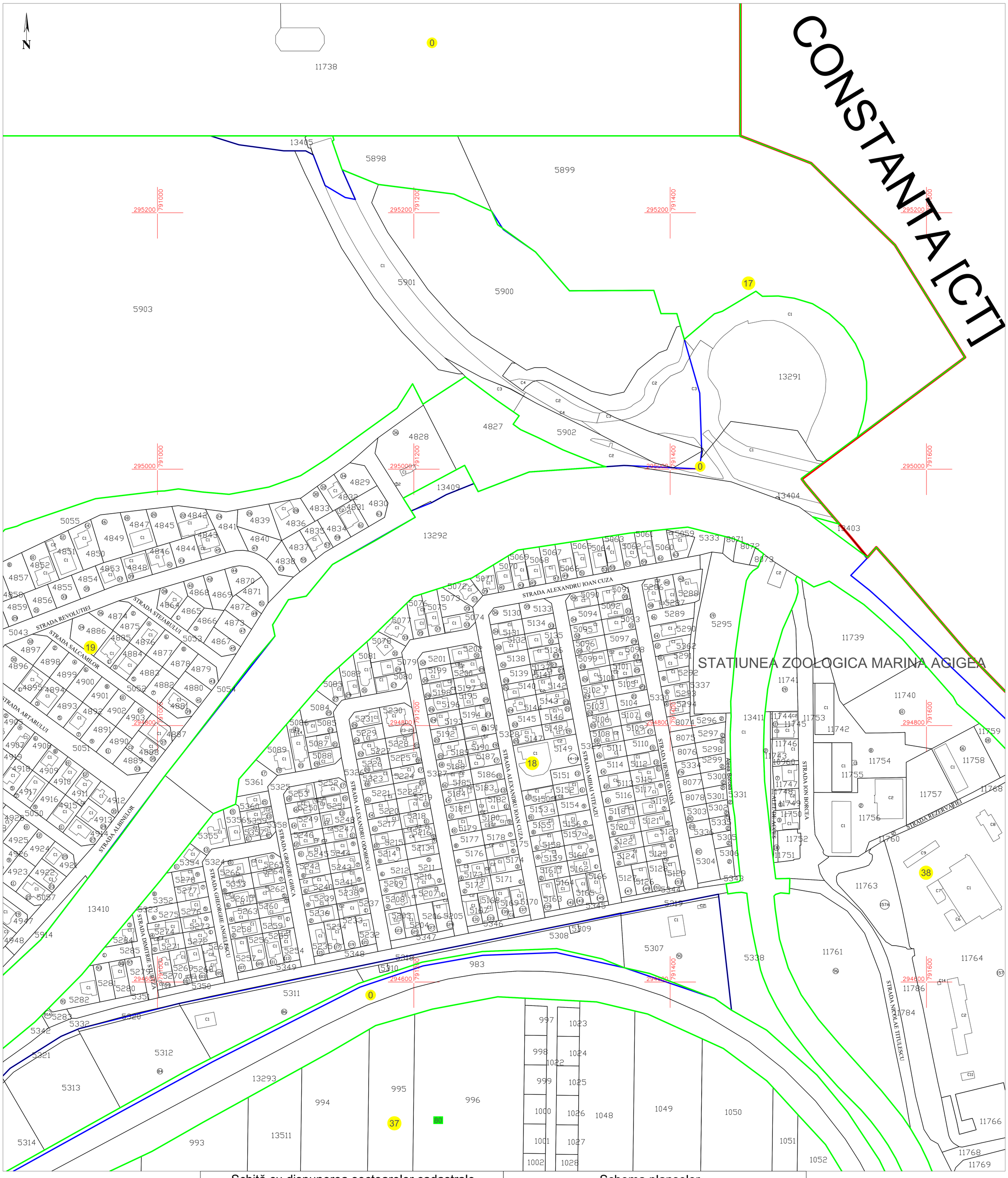

Schiță cu dispunerea sectoarelor cadastrale

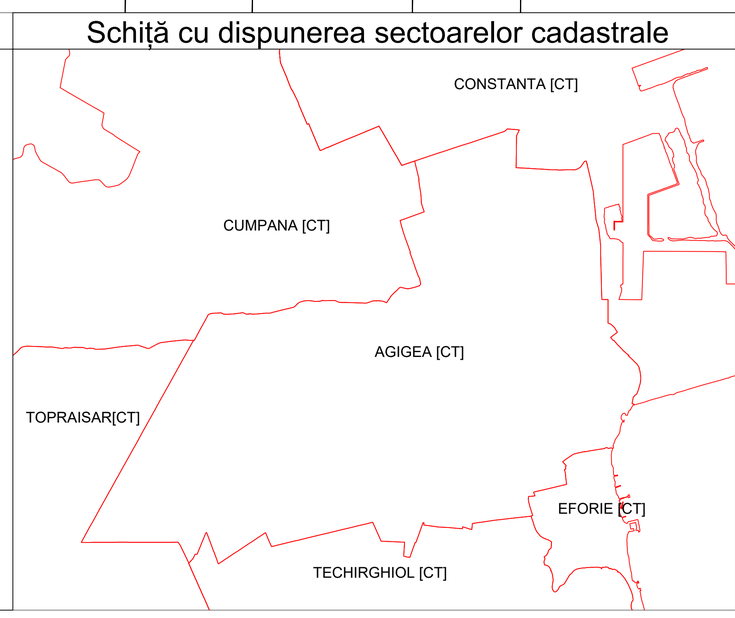

Schema planșelor

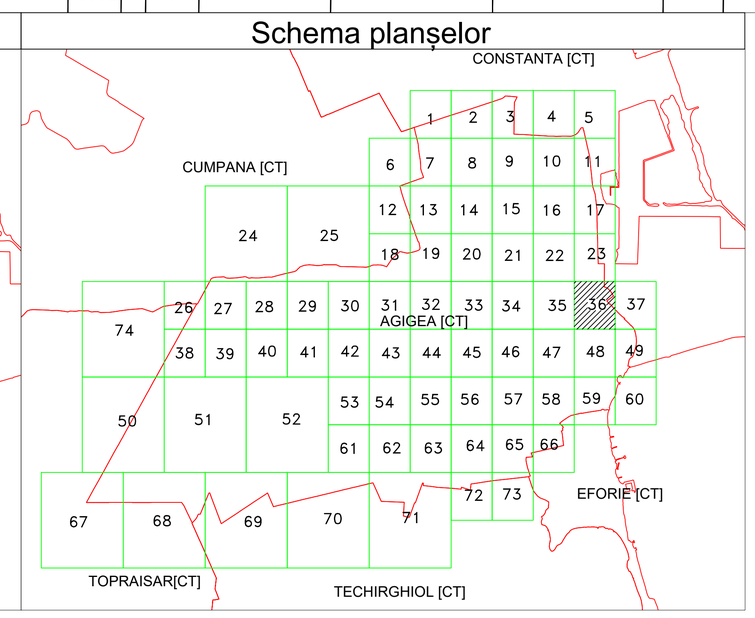

LEGENDĂ:

1000	ID imobil
Str.Canarului	Denumire arteră
1	Număr poștal
50	Număr sector cadastral
T66	Număr tarla/cvartal
	Limită județ
	Limită UAT
	Limită sector cadastral
	Limită tarla/cvartal
	Limită intravilan
	Limită imobil
	Limită constr. cu caracter permanent

Sistem de proiecție STEREO 70

Daniela-Florence Stanciucu
Daniela-Florence Stanciucu
cn=Daniela-Florence Stanciucu, c=RO, email=office@theotop.ro
THEOTOP
CADASTRU TOPOGRAFIE FOTOGRAMETRIE GIS

Data: IANUARIE 2026