PLAN CADASTRAL
U.A.T. AGIGEA, JUDEȚUL CONSTANTA
SECTOARELE CADASTRALE

Planșa 53
spre publicare

SCARA 1:1000

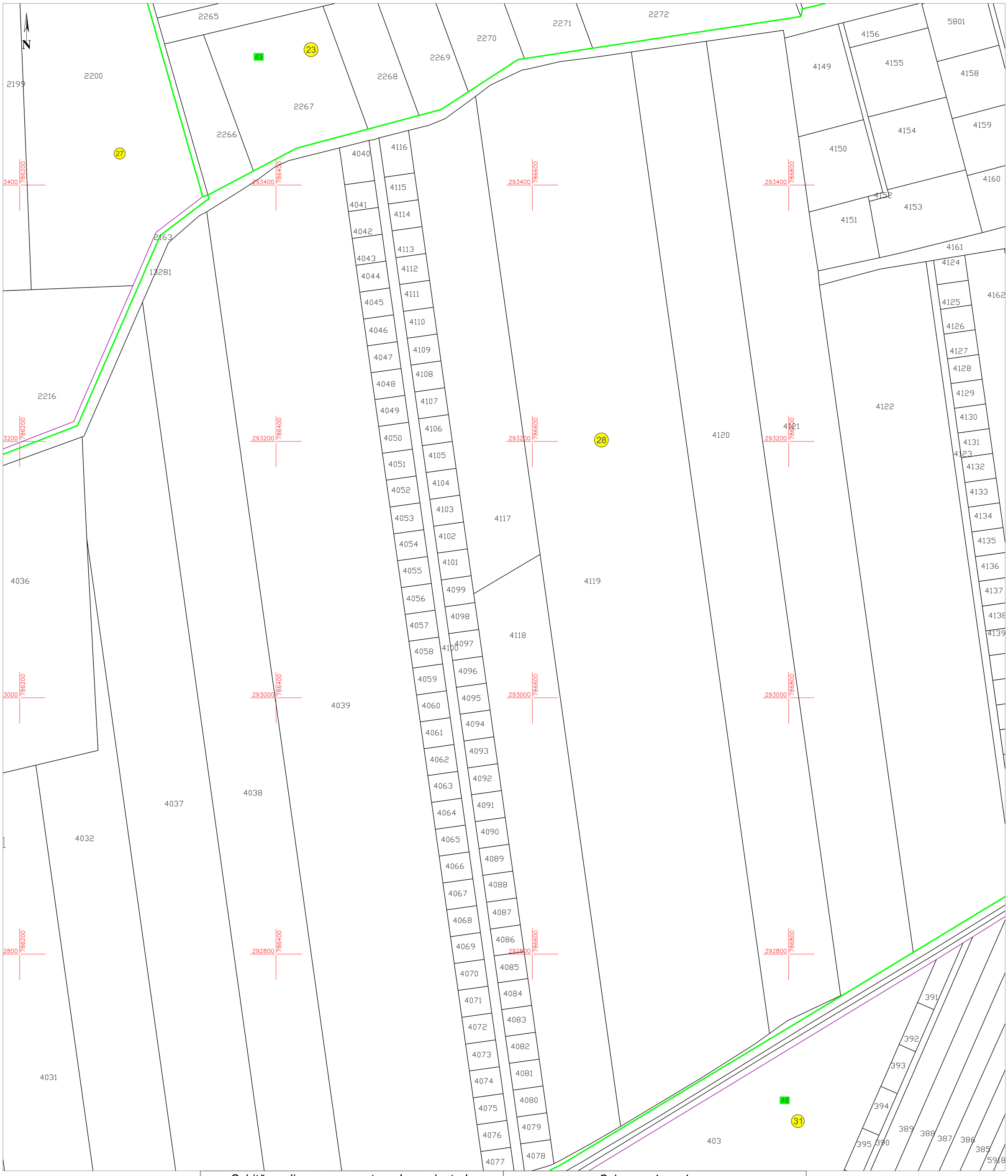

LEGENDĂ:

- 1000 ID imobil
- Str.Canarului Denumire arteră
- 1 Număr poștal
- 50 Număr sector cadastral
- T66 Număr tarla/cvartal
- Limită județ
- Limită UAT
- Limită sector cadastral
- Limită tarla/cvartal
- Limită intravilan
- Limită imobil
- Limită constr. cu caracter permanent

Schiță cu dispunerea sectoarelor cadastrale

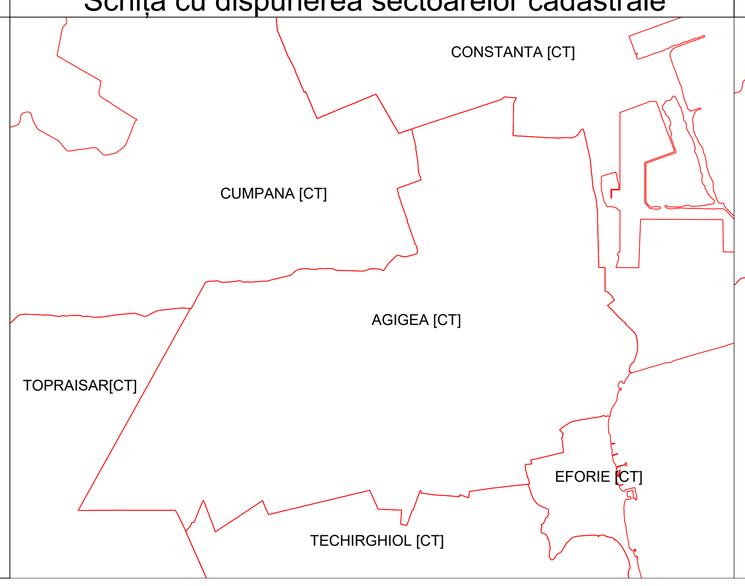

Schema planșelor

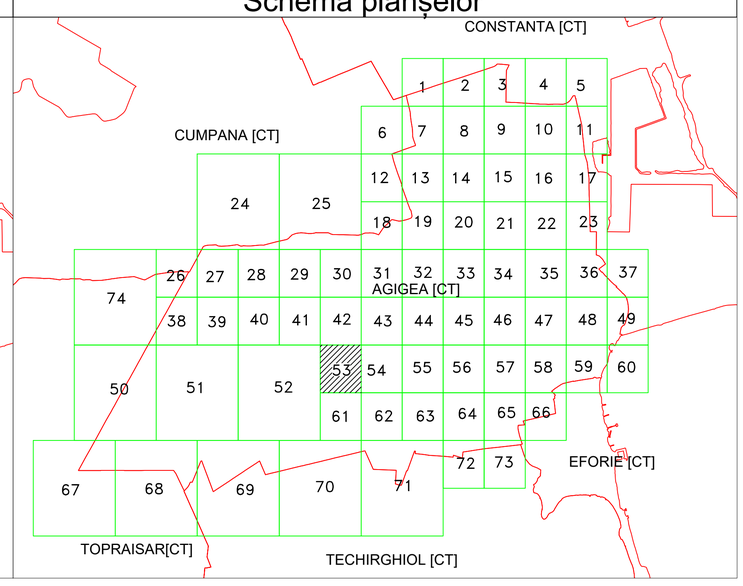

Daniela-Florence Stanciucu
Daniela-Florence Stanciucu
cn=Daniela-Florence Stanciucu, c=RO,
email=office@theotop.ro
THEOTOP
CADASTRU TOPOGRAFIE FOTOGRAMETRIE GIS

Data: IANUARIE 2026

Sistem de proiecție STEREO 70