# DATE DESPRE IMOBILUL NR. 6260

**Oficiul de Cadastru şi Publicitate Imobiliară DOLJ**
**Biroul de Cadastru şi Publicitate Imobiliară Craiova**

## A. Partea I. Descrierea imobilului

**TEREN** Extravilan

**Adresa:** Jud. Dolj, De 863/1

| Nr. Crt | Nr cadastral Nr. topografic | Suprafaţa* (mp) | Observaţii / Referinţe |
|---|---|---|---|
| A1 | | 5.220 | Sector cadastral:19 Teren neimprejmuit; |

## B. Partea II. Proprietari şi acte

| Inscrieri privitoare la dreptul de proprietate şi alte drepturi reale | | Referinţe |
|---|---|---|
| / | | |
| Act Administrativ nr. Adeverinta nr. 4275, din 19/07/2024 emis de PRIMARIA COSOVENI; | | |
| B1 | Inscrierea posesiei, drept de PROPRIETATE, dobandit prin Lege, cota actuala 1/1, cota initiala 1/1 | A1 |
| | 1) **NEIDENTIFICAT NEIDENTIFICAT**, CIF:0000000000000 | |
| Act Normativ nr. LEGEA 7, din 13/03/1996 emis de PARLAMENTUL ROMANIEI (ART. 13); | | |
| B2 | Se notează mențiunea de proprietar neidentificat. | A1 |

## C. Partea III. SARCINI .

| Inscrieri privind dezmembramintele dreptului de proprietate, drepturi reale de garanţie şi sarcini | Referinţe |
|---|---|
| NU SUNT | |

# Anexa Nr. 1 La Partea I

## Teren

| Nr cadastral | Suprafaţa (mp)* | Observaţii / Referinţe |
|---|---|---|
| | 5.220 | |

* Suprafaţa este determinată in planul de proiecţie Stereo 70.

DETALII LINIARE IMOBIL

## Date referitoare la teren

| Crt | Categorie folosință | Intra vilan | Suprafaţa (mp) | Tarla | Parcelă | Nr. topo | Observaţii / Referinţe |
|---|---|---|---|---|---|---|---|
| 1 | drum | NU | 5.220 | De 863/1 | - | - | |

**Lungime Segmente**

**1) Valorile lungimilor segmentelor sunt obţinute din proiecţie în plan.**

| Punct început | X / Y | Punct sfârşit | X / Y | Lungime segment |
|---|---|---|---|---|
| 1 | 411.109,913 305.933,698 | 2 | 411.112,011 305.930,172 | 4.103 |
| 4 | 411.112,637 305.930,201 | 5 | 411.178,119 305.944,311 | 66.985 |
| 7 | 411.210,783 305.951,35 | 8 | 411.213,343 305.951,902 | 2.619 |
| 10 | 411.224,863 305.954,384 | 11 | 411.236,384 305.956,866 | 11.785 |
| 13 | 411.245,345 305.958,797 | 14 | 411.248,866 305.959,556 | 3.602 |
| 16 | 411.256,867 305.961,28 | 17 | 411.266,471 305.963,349 | 9.824 |

| Punct început | X / Y | Punct sfârşit | X / Y | Lungime segment |
|---|---|---|---|---|
| 2 | 411.112,011 305.930,172 | 3 | 411.112,067 305.930,078 | 0.109 |
| 5 | 411.178,119 305.944,311 | 6 | 411.210,144 305.951,212 | 32.76 |
| 8 | 411.213,343 305.951,902 | 9 | 411.216,863 305.952,66 | 3.601 |
| 11 | 411.236,384 305.956,866 | 12 | 411.242,144 305.958,107 | 5.892 |
| 14 | 411.248,866 305.959,556 | 15 | 411.255,907 305.961,073 | 7.203 |
| 17 | 411.266,471 305.963,349 | 18 | 411.268,391 305.963,763 | 1.964 |

| Punct început | X / Y | Punct sfârşit | X / Y | Lungime segment |
|---|---|---|---|---|
| 3 | 411.112,067 305.930,078 | 4 | 411.112,637 305.930,201 | 0.583 |
| 6 | 411.210,144 305.951,212 | 7 | 411.210,783 305.951,35 | 0.654 |
| 9 | 411.216,863 305.952,66 | 10 | 411.224,863 305.954,384 | 8.184 |
| 12 | 411.242,144 305.958,107 | 13 | 411.245,345 305.958,797 | 3.275 |
| 15 | 411.255,907 305.961,073 | 16 | 411.256,867 305.961,28 | 0.982 |
| 18 | 411.268,391 305.963,763 | 19 | 411.269,992 305.964,108 | 1.638 |

*Document care conține date cu caracter personal, protejat de prevederile Regulamentului (UE) nr. 679/2016 și Legii 190/2018*

| Punct început | X / Y | Punct sfârşit | X / Y | Lungime segment |
|---|---|---|---|---|
| 19 | 411.269,992 305.964,108 | 20 | 411.277,995 305.965,833 | 8.187 |
| 22 | 411.291,759 305.968,799 | 23 | 411.298,481 305.970,247 | 6.876 |
| 25 | 411.310,003 305.972,73 | 26 | 411.316,724 305.974,178 | 6.875 |
| 28 | 411.332,405 305.977,557 | 29 | 411.348,724 305.981,074 | 16.694 |
| 31 | 411.380,392 305.987,898 | 32 | 411.405,945 305.993,404 | 26.139 |
| 34 | 411.435,238 305.999,716 | 35 | 411.437,781 306.000,264 | 2.601 |
| 37 | 411.466,961 306.006,552 | 38 | 411.494,462 306.012,478 | 28.132 |
| 40 | 411.525,647 306.019,197 | 41 | 411.537,588 306.021,77 | 12.215 |
| 43 | 411.569,562 306.028,66 | 44 | 411.586,457 306.032,301 | 17.283 |
| 46 | 411.632,041 306.042,123 | 47 | 411.644,816 306.044,876 | 13.068 |
| 49 | 411.660,398 306.048,166 | 50 | 411.691,592 306.054,542 | 31.839 |
| 52 | 411.731,185 306.062,635 | 53 | 411.746,766 306.065,821 | 15.903 |
| 55 | 411.786,945 306.074,033 | 56 | 411.796,284 306.075,943 | 9.532 |
| 58 | 411.833,403 306.083,53 | 59 | 411.841,238 306.085,132 | 7.997 |
| 61 | 411.889,493 306.094,996 | 62 | 411.905,163 306.098,199 | 15.994 |
| 64 | 411.923,657 306.101,979 | 65 | 411.953,757 306.108,132 | 30.722 |
| 67 | 411.996,115 306.116,791 | 68 | 412.001,139 306.117,817 | 5.128 |
| 70 | 412.042,804 306.126,334 | 71 | 412.063,839 306.130,634 | 21.47 |
| 73 | 412.104,332 306.138,911 | 74 | 412.133,238 306.144,82 | 29.504 |
| 76 | 412.193,523 306.157,143 | 77 | 412.196,033 306.157,656 | 2.562 |
| 79 | 412.239,639 306.166,57 | 80 | 412.258,445 306.170,414 | 19.195 |
| 82 | 412.275,239 306.176,74 | 83 | 412.284,169 306.180,104 | 9.543 |
| 85 | 412.301,865 306.186,769 | 86 | 412.343,991 306.197,365 | 43.438 |
| 88 | 412.386,949 306.208,171 | 89 | 412.386,64 306.209,448 | 1.314 |
| 91 | 412.354,561 306.204,15 | 92 | 412.314,172 306.193,988 | 41.648 |
| 94 | 412.257,498 306.174,303 | 95 | 411.653,372 306.050,814 | 616.618 |

| Punct început | X / Y | Punct sfârşit | X / Y | Lungime segment |
|---|---|---|---|---|
| 20 | 411.277,995 305.965,833 | 21 | 411.287,918 305.967,971 | 10.151 |
| 23 | 411.298,481 305.970,247 | 24 | 411.302,001 305.971,006 | 3.601 |
| 26 | 411.316,724 305.974,178 | 27 | 411.323,764 305.975,695 | 7.202 |
| 29 | 411.348,724 305.981,074 | 30 | 411.364,402 305.984,452 | 16.038 |
| 32 | 411.405,945 305.993,404 | 33 | 411.412,322 305.994,778 | 6.523 |
| 35 | 411.437,781 306.000,264 | 36 | 411.462,844 306.005,665 | 25.638 |
| 38 | 411.494,462 306.012,478 | 39 | 411.510,227 306.015,874 | 16.127 |
| 41 | 411.537,588 306.021,77 | 42 | 411.549,199 306.024,272 | 11.878 |
| 44 | 411.586,457 306.032,301 | 45 | 411.600,834 306.035,399 | 14.707 |
| 47 | 411.644,816 306.044,876 | 48 | 411.654,238 306.046,906 | 9.638 |
| 50 | 411.691,592 306.054,542 | 51 | 411.718,717 306.060,087 | 27.686 |
| 53 | 411.746,766 306.065,821 | 54 | 411.777,915 306.072,188 | 31.793 |
| 56 | 411.796,284 306.075,943 | 57 | 411.797,218 306.076,133 | 0.953 |
| 59 | 411.841,238 306.085,132 | 60 | 411.858,162 306.088,591 | 17.274 |
| 62 | 411.905,163 306.098,199 | 63 | 411.918,955 306.101,018 | 14.077 |
| 65 | 411.953,757 306.108,132 | 66 | 411.964,734 306.110,376 | 11.204 |
| 68 | 412.001,139 306.117,817 | 69 | 412.016,839 306.121,027 | 16.025 |
| 71 | 412.063,839 306.130,634 | 72 | 412.088,952 306.135,768 | 25.632 |
| 74 | 412.133,238 306.144,82 | 75 | 412.162,144 306.150,729 | 29.504 |
| 77 | 412.196,033 306.157,656 | 78 | 412.210,151 306.160,542 | 14.41 |
| 80 | 412.258,445 306.170,414 | 81 | 412.260,251 306.171,094 | 1.93 |
| 83 | 412.284,169 306.180,104 | 84 | 412.298,947 306.185,67 | 15.791 |
| 86 | 412.343,991 306.197,365 | 87 | 412.373,854 306.204,877 | 30.793 |
| 89 | 412.386,64 306.209,448 | 90 | 412.385,34 306.211,873 | 2.751 |
| 92 | 412.314,172 306.193,988 | 93 | 412.301,035 306.190,683 | 13.546 |
| 95 | 411.653,372 306.050,814 | 1 | 411.109,913 305.933,698 | 555.935 |

| Punct început | X / Y | Punct sfârşit | X / Y | Lungime segment |
|---|---|---|---|---|
| 21 | 411.287,918 305.967,971 | 22 | 411.291,759 305.968,799 | 3.929 |
| 24 | 411.302,001 305.971,006 | 25 | 411.310,003 305.972,73 | 8.186 |
| 27 | 411.323,764 305.975,695 | 28 | 411.332,405 305.977,557 | 8.839 |
| 30 | 411.364,402 305.984,452 | 31 | 411.380,392 305.987,898 | 16.357 |
| 33 | 411.412,322 305.994,778 | 34 | 411.435,238 305.999,716 | 23.442 |
| 36 | 411.462,844 306.005,665 | 37 | 411.466,961 306.006,552 | 4.211 |
| 39 | 411.510,227 306.015,874 | 40 | 411.525,647 306.019,197 | 15.774 |
| 42 | 411.549,199 306.024,272 | 43 | 411.569,562 306.028,66 | 20.83 |
| 45 | 411.600,834 306.035,399 | 46 | 411.632,041 306.042,123 | 31.923 |
| 48 | 411.654,238 306.046,906 | 49 | 411.660,398 306.048,166 | 6.288 |
| 51 | 411.718,717 306.060,087 | 52 | 411.731,185 306.062,635 | 12.726 |
| 54 | 411.777,915 306.072,188 | 55 | 411.786,945 306.074,033 | 9.217 |
| 57 | 411.797,218 306.076,133 | 58 | 411.833,403 306.083,53 | 36.933 |
| 60 | 411.858,162 306.088,591 | 61 | 411.889,493 306.094,996 | 31.979 |
| 63 | 411.918,955 306.101,018 | 64 | 411.923,657 306.101,979 | 4.799 |
| 66 | 411.964,734 306.110,376 | 67 | 411.996,115 306.116,791 | 32.03 |
| 69 | 412.016,839 306.121,027 | 70 | 412.042,804 306.126,334 | 26.502 |
| 72 | 412.088,952 306.135,768 | 73 | 412.104,332 306.138,911 | 15.698 |
| 75 | 412.162,144 306.150,729 | 76 | 412.193,523 306.157,143 | 32.028 |
| 78 | 412.210,151 306.160,542 | 79 | 412.239,639 306.166,57 | 30.098 |
| 81 | 412.260,251 306.171,094 | 82 | 412.275,239 306.176,74 | 16.016 |
| 84 | 412.298,947 306.185,67 | 85 | 412.301,865 306.186,769 | 3.118 |
| 87 | 412.373,854 306.204,877 | 88 | 412.386,949 306.208,171 | 13.503 |
| 90 | 412.385,34 306.211,873 | 91 | 412.354,561 306.204,15 | 31.733 |
| 93 | 412.301,035 306.190,683 | 94 | 412.257,498 306.174,303 | 46.516 |

**** Lungimile segmentelor sunt determinate în planul de proiecţie Stereo 70 şi sunt rotunjite la 1 milimetru.**
***** Distanţa dintre puncte este formată din segmente cumulate ce sunt mai mici decât valoarea 1 milimetru.**

*Document care conține date cu caracter personal, protejat de prevederile Regulamentului (UE) nr. 679/2016 și Legii 190/2018*

# DATE DESPRE IMOBILUL NR. 6261

**Oficiul de Cadastru şi Publicitate Imobiliară DOLJ**
**Biroul de Cadastru şi Publicitate Imobiliară Craiova**

## A. Partea I. Descrierea imobilului

**TEREN** Extravilan

**Adresa:** Jud. Dolj, T103, P1

| Nr. Crt | Nr cadastral Nr. topografic | Suprafaţa* (mp) | Observaţii / Referinţe |
|---|---|---|---|
| A1 | | 5.000 | Sector cadastral:19 Teren neimprejmuit; |

## B. Partea II. Proprietari şi acte

| Inscrieri privitoare la dreptul de proprietate şi alte drepturi reale | | Referinţe |
|---|---|---|
| / | | |
| Act Administrativ nr. TDP 924-15004, din 14/02/1995 emis de CJSDPAT DOLJ; | | |
| B1 | Intabulare, drept de PROPRIETATE, dobandit prin Reconstituire, cota actuala 1/1, cota initiala 1/1 | A1 |
| | 1) **ENACHE P. FLOREA**, LIPSA CNP | |

## C. Partea III. SARCINI .

| Inscrieri privind dezmembramintele dreptului de proprietate, drepturi reale de garanţie şi sarcini | Referinţe |
|---|---|
| NU SUNT | |

*Document care conține date cu caracter personal, protejat de prevederile Regulamentului (UE) nr. 679/2016 și Legii 190/2018*

# Anexa Nr. 1 La Partea I

## Teren

| Nr cadastral | Suprafaţa (mp)* | Observaţii / Referinţe |
|---|---|---|
| | 5.000 | |

* Suprafaţa este determinată in planul de proiecţie Stereo 70.

DETALII LINIARE IMOBIL

## Date referitoare la teren

| Crt | Categorie folosință | Intra vilan | Suprafaţa (mp) | Tarla | Parcelă | Nr. topo | Observaţii / Referinţe |
|---|---|---|---|---|---|---|---|
| 1 | arabil | NU | 5.000 | 103 | 1 | - | |

**Lungime Segmente**
**1) Valorile lungimilor segmentelor sunt obţinute din proiecţie în plan.**

| Punct început | X / Y | Punct sfârşit | X / Y | Lungime segment (** (m) |
|---|---|---|---|---|
| 1 | 412.373,854<br>306.204,877 | 2 | 412.449,216<br>305.888,035 | 325.681 |
| 2 | 412.449,216<br>305.888,035 | 3 | 412.449,807<br>305.888,147 | 0.602 |
| 3 | 412.449,807<br>305.888,147 | 4 | 412.464,146<br>305.891,178 | 14.656 |
| 4 | 412.464,146<br>305.891,178 | 5 | 412.422,315<br>306.071,07 | 184.692 |
| 5 | 412.422,315<br>306.071,07 | 6 | 412.386,949<br>306.208,171 | 141.589 |

*Document care conține date cu caracter personal, protejat de prevederile Regulamentului (UE) nr. 679/2016 și Legii 190/2018*

| Punct început | X / Y | Punct sfârşit | X / Y | Lungime segment (** (m) |
|---|---|---|---|---|
| 6 | 412.386,949<br>306.208,171 | 1 | 412.373,854<br>306.204,877 | 13.503 |

** Lungimile segmentelor sunt determinate în planul de proiecţie Stereo 70 şi sunt rotunjite la 1 milimetru.
*** Distanţa dintre puncte este formată din segmente cumulate ce sunt mai mici decât valoarea 1 milimetru.

*Document care conține date cu caracter personal, protejat de prevederile Regulamentului (UE) nr. 679/2016 și Legii 190/2018*

# DATE DESPRE IMOBILUL NR. 6262

**Oficiul de Cadastru şi Publicitate Imobiliară DOLJ**
**Biroul de Cadastru şi Publicitate Imobiliară Craiova**

## A. Partea I. Descrierea imobilului

Nr. CF vechi:1595
Nr. cadastral vechi:1185

**TEREN** Extravilan

**Adresa:** Jud. Dolj, T103, P2

| Nr. Crt | Nr cadastral Nr. topografic | Suprafaţa* (mp) | Observaţii / Referinţe |
|---|---|---|---|
| A1 | 31139 | 10.000 | Sector cadastral:19 Teren neimprejmuit;<br>sat Cosoveni T 103 P 2 |

## B. Partea II. Proprietari şi acte

| Inscrieri privitoare la dreptul de proprietate şi alte drepturi reale | | Referinţe |
|---|---|---|
| **86973 / 18/07/2014** | | |
| Act Normativ nr. contract de vanzare aut nr 3570, din 17/07/2014 emis de np CATANOIU GEORGETA; | | |
| B1 | Intabulare, drept de PROPRIETATE, dobandit prin Conventie, cota actuala 1/1, cota initiala 1/1 | A1 |
| | 1) **TUDORAN FLORIN VIOREL**<br>2) **TUDORAN ILEANA** | |

## C. Partea III. SARCINI .

| Inscrieri privind dezmembramintele dreptului de proprietate, drepturi reale de garanţie şi sarcini | Referinţe |
|---|---|
| NU SUNT | |

*Document care conține date cu caracter personal, protejat de prevederile Regulamentului (UE) nr. 679/2016 și Legii 190/2018*

# Anexa Nr. 1 La Partea I

## Teren

| Nr cadastral | Suprafaţa (mp)* | Observaţii / Referinţe |
|---|---|---|
| 31139 | 10.000 | sat Cosoveni T 103 P 2 |

* Suprafaţa este determinată in planul de proiecţie Stereo 70.

DETALII LINIARE IMOBIL

## Date referitoare la teren

| Crt | Categorie folosință | Intra vilan | Suprafaţa (mp) | Tarla | Parcelă | Nr. topo | Observaţii / Referinţe |
|---|---|---|---|---|---|---|---|
| 1 | arabil | NU | 10.000 | 103 | 2 | - | |

**Lungime Segmente**
**1) Valorile lungimilor segmentelor sunt obţinute din proiecţie în plan.**

| Punct început | X / Y | Punct sfârşit | X / Y | Lungime segment (** (m) |
|---|---|---|---|---|
| 1 | 412.343,991<br>306.197,365 | 2 | 412.418,933<br>305.882,287 | 323.868 |
| 2 | 412.418,933<br>305.882,287 | 3 | 412.419,15<br>305.882,327 | 0.221 |
| 3 | 412.419,15<br>305.882,327 | 4 | 412.449,216<br>305.888,035 | 30.603 |
| 4 | 412.449,216<br>305.888,035 | 5 | 412.373,854<br>306.204,877 | 325.681 |
| 5 | 412.373,854<br>306.204,877 | 1 | 412.343,991<br>306.197,365 | 30.793 |

*Document care conține date cu caracter personal, protejat de prevederile Regulamentului (UE) nr. 679/2016 și Legii 190/2018*

** Lungimile segmentelor sunt determinate în planul de proiecţie Stereo 70 şi sunt rotunjite la 1 milimetru.
*** Distanţa dintre puncte este formată din segmente cumulate ce sunt mai mici decât valoarea 1 milimetru.

*Document care conține date cu caracter personal, protejat de prevederile Regulamentului (UE) nr. 679/2016 și Legii 190/2018*

# DATE DESPRE IMOBILUL NR. 6263

**Oficiul de Cadastru şi Publicitate Imobiliară DOLJ**
**Biroul de Cadastru şi Publicitate Imobiliară Craiova**

## A. Partea I. Descrierea imobilului

**TEREN** Extravilan

**Adresa:** Jud. Dolj, T103, P3

| Nr. Crt | Nr cadastral Nr. topografic | Suprafaţa* (mp) | Observaţii / Referinţe |
|---|---|---|---|
| A1 | | 15.000 | Sector cadastral:19 Teren neimprejmuit; |

## B. Partea II. Proprietari şi acte

| Inscrieri privitoare la dreptul de proprietate şi alte drepturi reale | | Referinţe |
|---|---|---|
| / | | |
| Act Notarial nr. APV 584, din 17/06/2011 emis de BNP CERNOBAI EMIL; | | |
| B1 | Intabulare, drept de PROPRIETATE, dobandit prin Iesire Din Indiviziune, cota actuala 1/1, cota initiala 1/1 | A1 |
| | 1) **STĂNCUŢ MARIN** | |

## C. Partea III. SARCINI .

| Inscrieri privind dezmembramintele dreptului de proprietate, drepturi reale de garanţie şi sarcini | Referinţe |
|---|---|
| NU SUNT | |

*Document care conține date cu caracter personal, protejat de prevederile Regulamentului (UE) nr. 679/2016 și Legii 190/2018*

# Anexa Nr. 1 La Partea I

## Teren

| Nr cadastral | Suprafaţa (mp)* | Observaţii / Referinţe |
|---|---|---|
| | 15.000 | |

* Suprafaţa este determinată in planul de proiecţie Stereo 70.

DETALII LINIARE IMOBIL

## Date referitoare la teren

| Crt | Categorie folosință | Intra vilan | Suprafaţa (mp) | Tarla | Parcelă | Nr. topo | Observaţii / Referinţe |
|---|---|---|---|---|---|---|---|
| 1 | arabil | NU | 15.000 | 103 | 3 | - | |

**Lungime Segmente**
**1) Valorile lungimilor segmentelor sunt obţinute din proiecţie în plan.**

| Punct început | X / Y | Punct sfârşit | X / Y | Lungime segment (** (m) |
|---|---|---|---|---|
| 1 | 412.298,947<br>306.185,67 | 2 | 412.373,127<br>305.873,796 | 320.575 |
| 2 | 412.373,127<br>305.873,796 | 3 | 412.418,933<br>305.882,287 | 46.586 |
| 3 | 412.418,933<br>305.882,287 | 4 | 412.343,991<br>306.197,365 | 323.868 |
| 4 | 412.343,991<br>306.197,365 | 5 | 412.301,865<br>306.186,769 | 43.438 |
| 5 | 412.301,865<br>306.186,769 | 1 | 412.298,947<br>306.185,67 | 3.118 |

*Document care conține date cu caracter personal, protejat de prevederile Regulamentului (UE) nr. 679/2016 și Legii 190/2018*

** Lungimile segmentelor sunt determinate în planul de proiecţie Stereo 70 şi sunt rotunjite la 1 milimetru.
*** Distanţa dintre puncte este formată din segmente cumulate ce sunt mai mici decât valoarea 1 milimetru.

*Document care conține date cu caracter personal, protejat de prevederile Regulamentului (UE) nr. 679/2016 și Legii 190/2018*

# DATE DESPRE IMOBILUL NR. 6264

**Oficiul de Cadastru şi Publicitate Imobiliară DOLJ**
**Biroul de Cadastru şi Publicitate Imobiliară Craiova**

## A. Partea I. Descrierea imobilului

**TEREN** Extravilan

**Adresa:** Jud. Dolj, T 103, P 4

| Nr. Crt | Nr cadastral Nr. topografic | Suprafaţa* (mp) | Observaţii / Referinţe |
|---|---|---|---|
| A1 | 32155 | 5.000 | Sector cadastral:19 Teren neimprejmuit; |

## B. Partea II. Proprietari şi acte

| Inscrieri privitoare la dreptul de proprietate şi alte drepturi reale | | Referinţe |
|---|---|---|
| **157889 / 18/10/2017** | | |
| Act Notarial nr. CONTRACT DE SCHIMB AUT. 1408, din 17/10/2017 emis de Bajenaru Anamaria; | | |
| B1 | Intabulare, drept de PROPRIETATE, dobandit prin Conventie, cota actuala 1/1, cota initiala 1/1 | A1 |
| | 1) **STĂNCUŢ MARIN** | |

## C. Partea III. SARCINI .

| Inscrieri privind dezmembramintele dreptului de proprietate, drepturi reale de garanţie şi sarcini | Referinţe |
|---|---|
| NU SUNT | |

# Anexa Nr. 1 La Partea I

## Teren

| Nr cadastral | Suprafaţa (mp)* | Observaţii / Referinţe |
|---|---|---|
| 32155 | 5.000 | |

* Suprafaţa este determinată in planul de proiecţie Stereo 70.

DETALII LINIARE IMOBIL

## Date referitoare la teren

| Crt | Categorie folosință | Intra vilan | Suprafaţa (mp) | Tarla | Parcelă | Nr. topo | Observaţii / Referinţe |
|---|---|---|---|---|---|---|---|
| 1 | arabil | NU | 5.000 | 103 | 4 | - | |

**Lungime Segmente**
**1) Valorile lungimilor segmentelor sunt obţinute din proiecţie în plan.**

| Punct început | X / Y | Punct sfârşit | X / Y | Lungime segment (** (m) |
|---|---|---|---|---|
| 1 | 412.284,169<br>306.180,104 | 2 | 412.357,705<br>305.870,937 | 317.792 |
| 2 | 412.357,705<br>305.870,937 | 3 | 412.372,633<br>305.873,704 | 15.182 |
| 3 | 412.372,633<br>305.873,704 | 4 | 412.373,127<br>305.873,796 | 0.502 |
| 4 | 412.373,127<br>305.873,796 | 5 | 412.298,947<br>306.185,67 | 320.575 |
| 5 | 412.298,947<br>306.185,67 | 1 | 412.284,169<br>306.180,104 | 15.791 |

*Document care conține date cu caracter personal, protejat de prevederile Regulamentului (UE) nr. 679/2016 și Legii 190/2018*

** Lungimile segmentelor sunt determinate în planul de proiecţie Stereo 70 şi sunt rotunjite la 1 milimetru.
*** Distanţa dintre puncte este formată din segmente cumulate ce sunt mai mici decât valoarea 1 milimetru.

*Document care conține date cu caracter personal, protejat de prevederile Regulamentului (UE) nr. 679/2016 și Legii 190/2018*

# DATE DESPRE IMOBILUL NR. 6265

**Oficiul de Cadastru şi Publicitate Imobiliară DOLJ**
**Biroul de Cadastru şi Publicitate Imobiliară Craiova**

## A. Partea I. Descrierea imobilului

**TEREN** Extravilan

**Adresa:** Jud. Dolj, T103, P4/1

| Nr. Crt | Nr cadastral Nr. topografic | Suprafaţa* (mp) | Observaţii / Referinţe |
|---|---|---|---|
| A1 | | 3.000 | Sector cadastral:19 Teren neimprejmuit; |

## B. Partea II. Proprietari şi acte

| Inscrieri privitoare la dreptul de proprietate şi alte drepturi reale | | Referinţe |
|---|---|---|
| / | | |
| Act Administrativ nr. TDP 10384, din 10/04/2008 emis de CJSDPAT DOLJ; | | |
| B1 | Intabulare, drept de PROPRIETATE, dobandit prin Reconstituire, cota actuala 1/1, cota initiala 1/1 | A1 |
| | 1) **GHIŢĂ P FLOREA**, LIPSA CNP | |

## C. Partea III. SARCINI .

| Inscrieri privind dezmembramintele dreptului de proprietate, drepturi reale de garanţie şi sarcini | Referinţe |
|---|---|
| NU SUNT | |

*Document care conține date cu caracter personal, protejat de prevederile Regulamentului (UE) nr. 679/2016 și Legii 190/2018*

# Anexa Nr. 1 La Partea I

## Teren

| Nr cadastral | Suprafaţa (mp)* | Observaţii / Referinţe |
|---|---|---|
| | 3.000 | |

* Suprafaţa este determinată in planul de proiecţie Stereo 70.

DETALII LINIARE IMOBIL

## Date referitoare la teren

| Crt | Categorie folosință | Intra vilan | Suprafaţa (mp) | Tarla | Parcelă | Nr. topo | Observaţii / Referinţe |
|---|---|---|---|---|---|---|---|
| 1 | arabil | NU | 3.000 | 103 | 4/1 | - | |

**Lungime Segmente**
**1) Valorile lungimilor segmentelor sunt obţinute din proiecţie în plan.**

| Punct început | X / Y | Punct sfârşit | X / Y | Lungime segment (** (m) |
|---|---|---|---|---|
| 1 | 412.275,239<br>306.176,74 | 2 | 412.348,387<br>305.869,209 | 316.111 |
| 2 | 412.348,387<br>305.869,209 | 3 | 412.357,086<br>305.870,822 | 8.847 |
| 3 | 412.357,086<br>305.870,822 | 4 | 412.357,705<br>305.870,937 | 0.63 |
| 4 | 412.357,705<br>305.870,937 | 5 | 412.284,169<br>306.180,104 | 317.792 |
| 5 | 412.284,169<br>306.180,104 | 1 | 412.275,239<br>306.176,74 | 9.543 |

*Document care conține date cu caracter personal, protejat de prevederile Regulamentului (UE) nr. 679/2016 și Legii 190/2018*

** Lungimile segmentelor sunt determinate în planul de proiecţie Stereo 70 şi sunt rotunjite la 1 milimetru.
*** Distanţa dintre puncte este formată din segmente cumulate ce sunt mai mici decât valoarea 1 milimetru.

*Document care conține date cu caracter personal, protejat de prevederile Regulamentului (UE) nr. 679/2016 și Legii 190/2018*

# DATE DESPRE IMOBILUL NR. 6266

**Oficiul de Cadastru şi Publicitate Imobiliară DOLJ**
**Biroul de Cadastru şi Publicitate Imobiliară Craiova**

## A. Partea I. Descrierea imobilului

Nr. CF vechi:1905
Nr. cadastral vechi:1301

**TEREN** Extravilan

**Adresa:** Jud. Dolj, T 103, P 5

| Nr. Crt | Nr cadastral Nr. topografic | Suprafaţa* (mp) | Observaţii / Referinţe |
|---|---|---|---|
| A1 | 34323 | 5.000 | Sector cadastral:19 Teren neimprejmuit; |

## B. Partea II. Proprietari şi acte

| Inscrieri privitoare la dreptul de proprietate şi alte drepturi reale | | Referinţe |
|---|---|---|
| **8913 / 12/02/2008** | | |
| Act Notarial nr. 89, din 12/02/2008 emis de NP A.D; | | |
| B1 | Intabulare, drept de PROPRIETATE, dobandit prin Conventie, cota actuala 1/1, cota initiala 1/1 | A1 |
| | 1) **PAPALAU LAURENTIU MARIUS**, LIPSA CNP<br>2) **PAPALAU CRISTIANA**, LIPSA CNP | |

## C. Partea III. SARCINI .

| Inscrieri privind dezmembramintele dreptului de proprietate, drepturi reale de garanţie şi sarcini | Referinţe |
|---|---|
| NU SUNT | |

*Document care conține date cu caracter personal, protejat de prevederile Regulamentului (UE) nr. 679/2016 și Legii 190/2018*

# Anexa Nr. 1 La Partea I

## Teren

| Nr cadastral | Suprafaţa (mp)* | Observaţii / Referinţe |
|---|---|---|
| 34323 | 5.000 | |

* Suprafaţa este determinată in planul de proiecţie Stereo 70.

DETALII LINIARE IMOBIL

## Date referitoare la teren

| Crt | Categorie folosință | Intra vilan | Suprafaţa (mp) | Tarla | Parcelă | Nr. topo | Observaţii / Referinţe |
|---|---|---|---|---|---|---|---|
| 1 | arabil | NU | 5.000 | 103 | 5 | - | |

**Lungime Segmente**
**1) Valorile lungimilor segmentelor sunt obţinute din proiecţie în plan.**

| Punct început | X / Y | Punct sfârşit | X / Y | Lungime segment (** (m) |
|---|---|---|---|---|
| 1 | 412.260,251<br>306.171,094 | 2 | 412.332,745<br>305.866,31 | 313.287 |
| 2 | 412.332,745<br>305.866,31 | 3 | 412.348,387<br>305.869,209 | 15.908 |
| 3 | 412.348,387<br>305.869,209 | 4 | 412.275,239<br>306.176,74 | 316.111 |
| 4 | 412.275,239<br>306.176,74 | 1 | 412.260,251<br>306.171,094 | 16.016 |

**** Lungimile segmentelor sunt determinate în planul de proiecţie Stereo 70 şi sunt rotunjite la 1 milimetru.**

*Document care conține date cu caracter personal, protejat de prevederile Regulamentului (UE) nr. 679/2016 și Legii 190/2018*

***** Distanţa dintre puncte este formată din segmente cumulate ce sunt mai mici decât valoarea 1 milimetru.**

*Document care conține date cu caracter personal, protejat de prevederile Regulamentului (UE) nr. 679/2016 și Legii 190/2018*

# DATE DESPRE IMOBILUL NR. 6267

**Oficiul de Cadastru şi Publicitate Imobiliară DOLJ**
**Biroul de Cadastru şi Publicitate Imobiliară Craiova**

## A. Partea I. Descrierea imobilului

**TEREN** Extravilan

**Adresa:** Jud. Dolj, T103, P6

| Nr. Crt | Nr cadastral Nr. topografic | Suprafaţa* (mp) | Observaţii / Referinţe |
|---|---|---|---|
| A1 | | 6.600 | Sector cadastral:19 Teren neimprejmuit; |

## B. Partea II. Proprietari şi acte

| Inscrieri privitoare la dreptul de proprietate şi alte drepturi reale | | Referinţe |
|---|---|---|
| / | | |
| Act Administrativ nr. TDP 1004-2219, din 21/02/1995 emis de CJSDPAT DOLJ; | | |
| B1 | Intabulare, drept de PROPRIETATE, dobandit prin Reconstituire, cota actuala 1/1, cota initiala 1/1 | A1 |
| | 1) **TUDOSE C. TINCA**, LIPSA CNP | |

## C. Partea III. SARCINI .

| Inscrieri privind dezmembramintele dreptului de proprietate, drepturi reale de garanţie şi sarcini | Referinţe |
|---|---|
| NU SUNT | |

*Document care conține date cu caracter personal, protejat de prevederile Regulamentului (UE) nr. 679/2016 și Legii 190/2018*

# Anexa Nr. 1 La Partea I

## Teren

| Nr cadastral | Suprafaţa (mp)* | Observaţii / Referinţe |
|---|---|---|
| | 6.600 | |

* Suprafaţa este determinată in planul de proiecţie Stereo 70.

DETALII LINIARE IMOBIL

## Date referitoare la teren

| Crt | Categorie folosință | Intra vilan | Suprafaţa (mp) | Tarla | Parcelă | Nr. topo | Observaţii / Referinţe |
|---|---|---|---|---|---|---|---|
| 1 | arabil | NU | 6.600 | 103 | 6 | - | |

**Lungime Segmente**
**1) Valorile lungimilor segmentelor sunt obţinute din proiecţie în plan.**

| Punct început | X / Y | Punct sfârşit | X / Y | Lungime segment (** (m) |
|---|---|---|---|---|
| 1 | 412.239,639<br>306.166,57 | 2 | 412.311,972<br>305.862,459 | 312.595 |
| 2 | 412.311,972<br>305.862,459 | 3 | 412.312,355<br>305.862,53 | 0.39 |
| 3 | 412.312,355<br>305.862,53 | 4 | 412.332,745<br>305.866,31 | 20.737 |
| 4 | 412.332,745<br>305.866,31 | 5 | 412.260,251<br>306.171,094 | 313.287 |
| 5 | 412.260,251<br>306.171,094 | 6 | 412.258,445<br>306.170,414 | 1.93 |

*Document care conține date cu caracter personal, protejat de prevederile Regulamentului (UE) nr. 679/2016 și Legii 190/2018*

| Punct început | X / Y | Punct sfârşit | X / Y | Lungime segment (** (m) |
|---|---|---|---|---|
| 6 | 412.258,445<br>306.170,414 | 1 | 412.239,639<br>306.166,57 | 19.195 |

** Lungimile segmentelor sunt determinate în planul de proiecţie Stereo 70 şi sunt rotunjite la 1 milimetru.
*** Distanţa dintre puncte este formată din segmente cumulate ce sunt mai mici decât valoarea 1 milimetru.

*Document care conține date cu caracter personal, protejat de prevederile Regulamentului (UE) nr. 679/2016 și Legii 190/2018*

# DATE DESPRE IMOBILUL NR. 6268

**Oficiul de Cadastru şi Publicitate Imobiliară DOLJ**
**Biroul de Cadastru şi Publicitate Imobiliară Craiova**

## A. Partea I. Descrierea imobilului

Nr. CF vechi:1648
Nr. cadastral vechi:1223

**TEREN** Extravilan

**Adresa:** Jud. Dolj, T103, P7

| Nr. Crt | Nr cadastral Nr. topografic | Suprafaţa* (mp) | Observaţii / Referinţe |
|---|---|---|---|
| A1 | 30313 | 9.400 | Sector cadastral:19 Teren neimprejmuit; T 103, P 7 |

## B. Partea II. Proprietari şi acte

| Inscrieri privitoare la dreptul de proprietate şi alte drepturi reale | | Referinţe |
|---|---|---|
| **36695 / 03/04/2015** | | |
| Hotarare Judecatoreasca nr. Incheierea nr 864, din 14/11/2013 emis de TRIBUNALUL BUCURESTI (Certificat de inregistrare seria B nr. 2852469/2014 ORC de pe Langa Tribunalul Bucuresti, Certificat constatator eliberat in data de 13.01.2014 ORC de pe Langa Tribunalul Bucuresti, Hotararea AGA a SC Agri terenuri SA nr. 1/2013 aut nr 1845/2013 BNP Simona Elena Alexandru si Incheiere de completare nr. 15/2013, Proiect de divizare aut nr 591/2013 BNP Diaconescu Remus Stefan); | | |
| B1 | Intabulare, drept de PROPRIETATE, dobandit prin Conventie, cota actuala 1/1, cota initiala 1/1 | A1 |
| | 1) **SC RURAL AGRI DOLJ SRL**, CIF:9999999999999, LIPSA CUI | |

## C. Partea III. SARCINI .

| Inscrieri privind dezmembramintele dreptului de proprietate, drepturi reale de garanţie şi sarcini | Referinţe |
|---|---|
| NU SUNT | |

*Document care conține date cu caracter personal, protejat de prevederile Regulamentului (UE) nr. 679/2016 și Legii 190/2018*

# Anexa Nr. 1 La Partea I

## Teren

| Nr cadastral | Suprafaţa (mp)* | Observaţii / Referinţe |
|---|---|---|
| 30313 | 9.400 | T 103, P 7 |

* Suprafaţa este determinată in planul de proiecţie Stereo 70.

DETALII LINIARE IMOBIL

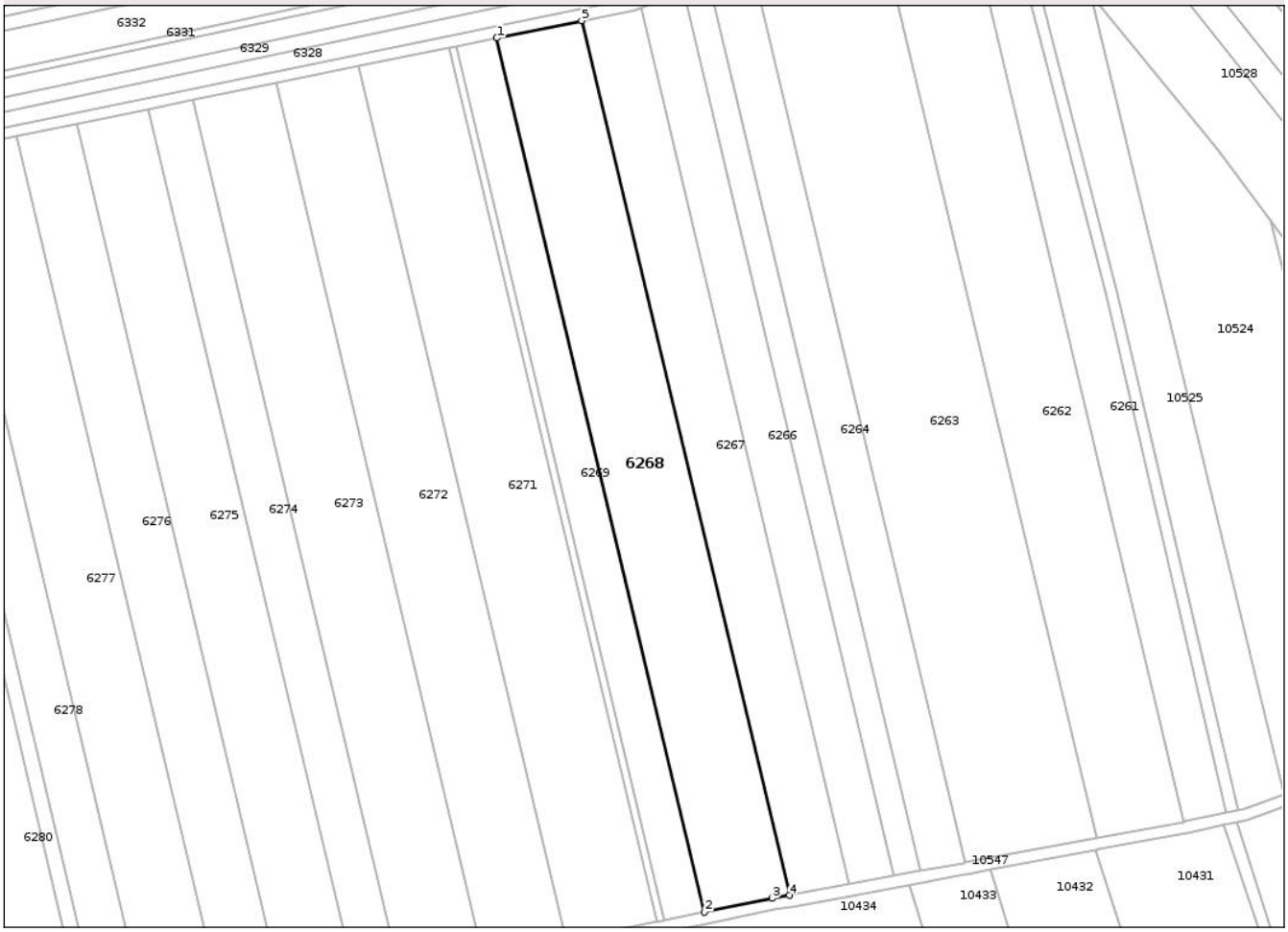


## Date referitoare la teren

| Crt | Categorie folosință | Intra vilan | Suprafaţa (mp) | Tarla | Parcelă | Nr. topo | Observaţii / Referinţe |
|---|---|---|---|---|---|---|---|
| 1 | arabil | NU | 9.400 | 103 | 7 | - | |

**Lungime Segmente**
**1) Valorile lungimilor segmentelor sunt obţinute din proiecţie în plan.**

| Punct început | X / Y | Punct sfârşit | X / Y | Lungime segment (** (m) |
|---|---|---|---|---|
| 1 | 412.210,151<br>306.160,542 | 2 | 412.282,45<br>305.856,579 | 312.443 |
| 2 | 412.282,45<br>305.856,579 | 3 | 412.306,016<br>305.861,355 | 24.045 |
| 3 | 412.306,016<br>305.861,355 | 4 | 412.311,972<br>305.862,459 | 6.057 |
| 4 | 412.311,972<br>305.862,459 | 5 | 412.239,639<br>306.166,57 | 312.595 |
| 5 | 412.239,639<br>306.166,57 | 1 | 412.210,151<br>306.160,542 | 30.098 |

*Document care conține date cu caracter personal, protejat de prevederile Regulamentului (UE) nr. 679/2016 și Legii 190/2018*

** Lungimile segmentelor sunt determinate în planul de proiecţie Stereo 70 şi sunt rotunjite la 1 milimetru.
*** Distanţa dintre puncte este formată din segmente cumulate ce sunt mai mici decât valoarea 1 milimetru.

*Document care conține date cu caracter personal, protejat de prevederile Regulamentului (UE) nr. 679/2016 și Legii 190/2018*

# DATE DESPRE IMOBILUL NR. 6269

**Oficiul de Cadastru şi Publicitate Imobiliară DOLJ**
**Biroul de Cadastru şi Publicitate Imobiliară Craiova**

## A. Partea I. Descrierea imobilului

**TEREN** Extravilan

**Adresa:** Jud. Dolj, T103, P8

| Nr. Crt | Nr cadastral Nr. topografic | Suprafaţa* (mp) | Observaţii / Referinţe |
|---|---|---|---|
| A1 | | 4.500 | Sector cadastral:19 Teren neimprejmuit; |

## B. Partea II. Proprietari şi acte

| Inscrieri privitoare la dreptul de proprietate şi alte drepturi reale | | Referinţe |
|---|---|---|
| / | | |
| Act Administrativ nr. TDP 836-44672, din 03/11/1994 emis de CJSDPAT DOLJ; | | |
| B1 | Intabulare, drept de PROPRIETATE, dobandit prin Reconstituire, cota actuala 1/1, cota initiala 1/1 | A1 |
| | 1) **SCĂUNAŞU M. TOMA**, LIPSA CNP | |

## C. Partea III. SARCINI .

| Inscrieri privind dezmembramintele dreptului de proprietate, drepturi reale de garanţie şi sarcini | Referinţe |
|---|---|
| NU SUNT | |

*Document care conține date cu caracter personal, protejat de prevederile Regulamentului (UE) nr. 679/2016 și Legii 190/2018*

# Anexa Nr. 1 La Partea I

## Teren

| Nr cadastral | Suprafaţa (mp)* | Observaţii / Referinţe |
|---|---|---|
| | 4.500 | |

* Suprafaţa este determinată in planul de proiecţie Stereo 70.

DETALII LINIARE IMOBIL

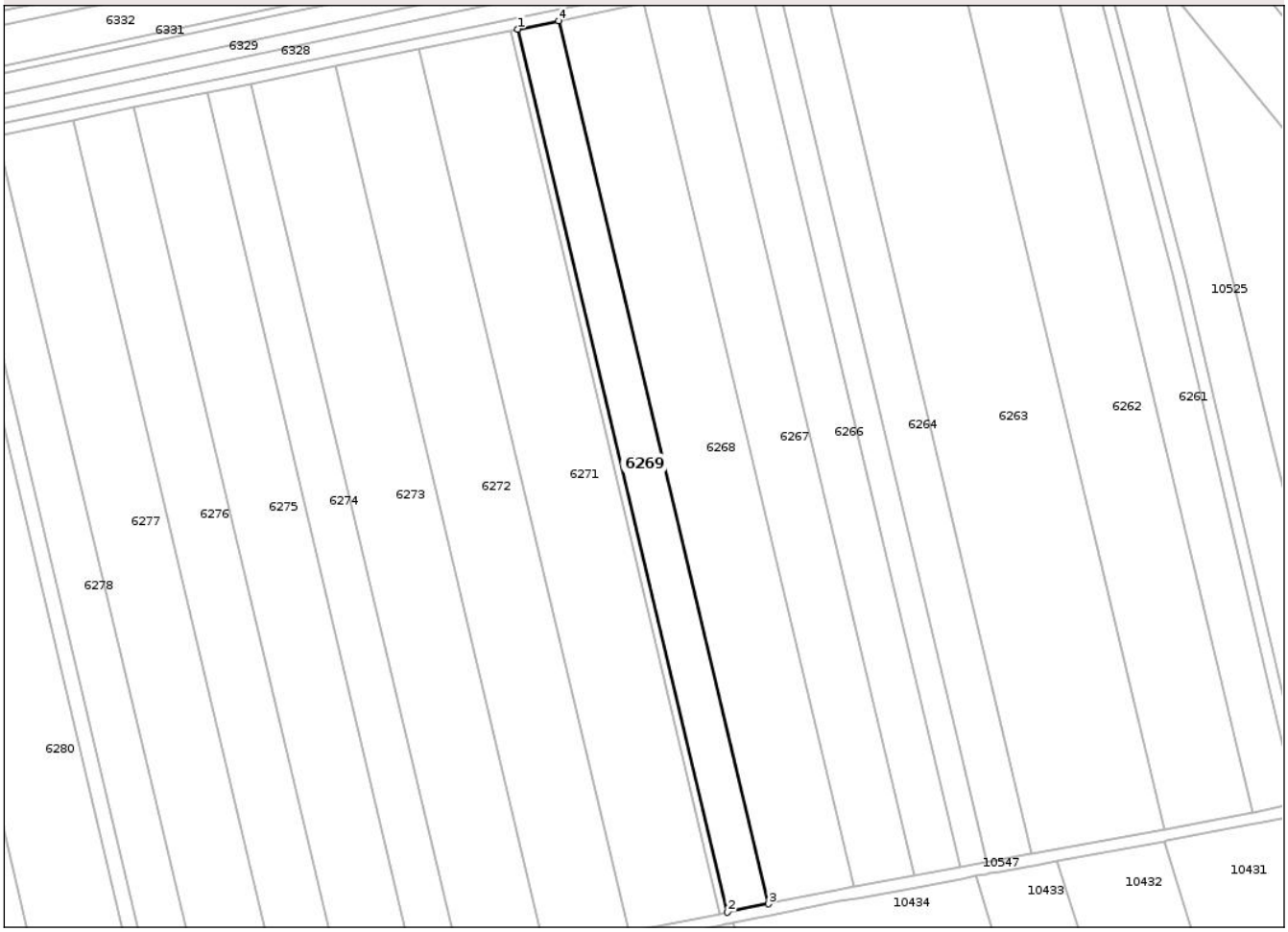


## Date referitoare la teren

| Crt | Categorie folosință | Intra vilan | Suprafaţa (mp) | Tarla | Parcelă | Nr. topo | Observaţii / Referinţe |
|---|---|---|---|---|---|---|---|
| 1 | arabil | NU | 4.500 | 103 | 8 | - | |

**Lungime Segmente**
**1) Valorile lungimilor segmentelor sunt obţinute din proiecţie în plan.**

| Punct început | X / Y | Punct sfârşit | X / Y | Lungime segment (** (m) |
|---|---|---|---|---|
| 1 | 412.196,033<br>306.157,656 | 2 | 412.268,326<br>305.853,716 | 312.419 |
| 2 | 412.268,326<br>305.853,716 | 3 | 412.282,45<br>305.856,579 | 14.411 |
| 3 | 412.282,45<br>305.856,579 | 4 | 412.210,151<br>306.160,542 | 312.443 |
| 4 | 412.210,151<br>306.160,542 | 1 | 412.196,033<br>306.157,656 | 14.41 |

**** Lungimile segmentelor sunt determinate în planul de proiecţie Stereo 70 şi sunt rotunjite la 1 milimetru.**

*Document care conține date cu caracter personal, protejat de prevederile Regulamentului (UE) nr. 679/2016 și Legii 190/2018*

***** Distanţa dintre puncte este formată din segmente cumulate ce sunt mai mici decât valoarea 1 milimetru.**

# DATE DESPRE IMOBILUL NR. 6270

**Oficiul de Cadastru şi Publicitate Imobiliară DOLJ**
**Biroul de Cadastru şi Publicitate Imobiliară Craiova**

## A. Partea I. Descrierea imobilului

**TEREN** Extravilan

**Adresa:** Jud. Dolj, T103, P8/1

| Nr. Crt | Nr cadastral Nr. topografic | Suprafaţa* (mp) | Observaţii / Referinţe |
|---|---|---|---|
| A1 | | 800 | Sector cadastral:19 Teren neimprejmuit; |

## B. Partea II. Proprietari şi acte

| Inscrieri privitoare la dreptul de proprietate şi alte drepturi reale | | Referinţe |
|---|---|---|
| / | | |
| Act Notarial nr. CM 43, din 07/03/2003 emis de BNP CERNOBAI EMIL; | | |
| B1 | Intabulare, drept de PROPRIETATE, dobandit prin Succesiune, cota actuala 1/1, cota initiala 1/1 | A1 |
| | 1) **BAE MARIA** | |

## C. Partea III. SARCINI .

| Inscrieri privind dezmembramintele dreptului de proprietate, drepturi reale de garanţie şi sarcini | Referinţe |
|---|---|
| NU SUNT | |

# Anexa Nr. 1 La Partea I

## Teren

| Nr cadastral | Suprafaţa (mp)* | Observaţii / Referinţe |
|---|---|---|
| | 800 | |

* Suprafaţa este determinată in planul de proiecţie Stereo 70.

DETALII LINIARE IMOBIL

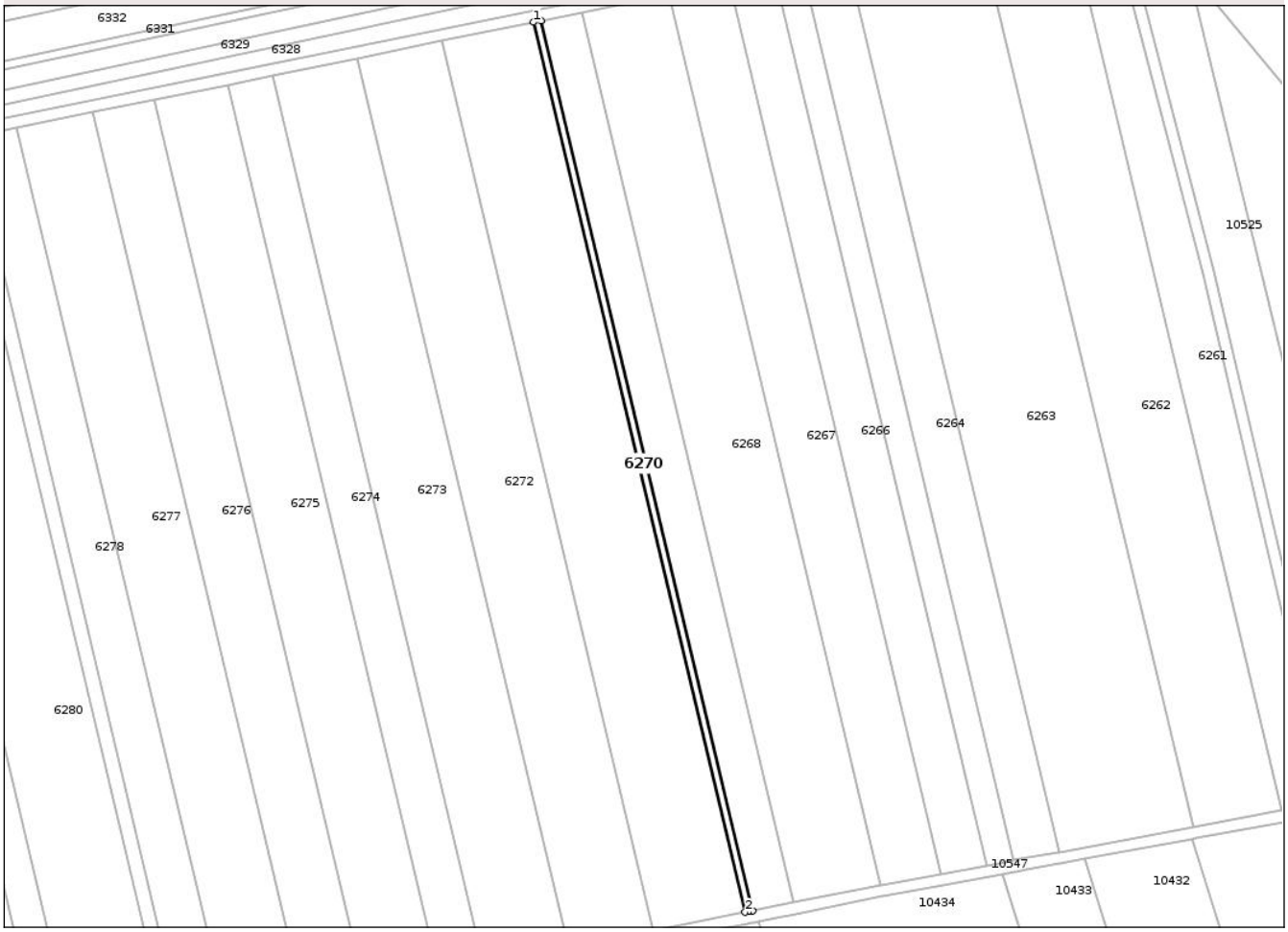


## Date referitoare la teren

| Crt | Categorie folosință | Intra vilan | Suprafaţa (mp) | Tarla | Parcelă | Nr. topo | Observaţii / Referinţe |
|---|---|---|---|---|---|---|---|
| 1 | arabil | NU | 800 | 103 | 8/1 | - | |

**Lungime Segmente**
**1) Valorile lungimilor segmentelor sunt obţinute din proiecţie în plan.**

| Punct început | X / Y | Punct sfârşit | X / Y | Lungime segment (** (m) |
|---|---|---|---|---|
| 1 | 412.193,523<br>306.157,143 | 2 | 412.265,815<br>305.853,207 | 312.415 |
| 2 | 412.265,815<br>305.853,207 | 3 | 412.266,957<br>305.853,439 | 1.165 |
| 3 | 412.266,957<br>305.853,439 | 4 | 412.268,326<br>305.853,716 | 1.397 |
| 4 | 412.268,326<br>305.853,716 | 5 | 412.196,033<br>306.157,656 | 312.419 |
| 5 | 412.196,033<br>306.157,656 | 1 | 412.193,523<br>306.157,143 | 2.562 |

*Document care conține date cu caracter personal, protejat de prevederile Regulamentului (UE) nr. 679/2016 și Legii 190/2018*

** Lungimile segmentelor sunt determinate în planul de proiecţie Stereo 70 şi sunt rotunjite la 1 milimetru.
*** Distanţa dintre puncte este formată din segmente cumulate ce sunt mai mici decât valoarea 1 milimetru.

*Document care conține date cu caracter personal, protejat de prevederile Regulamentului (UE) nr. 679/2016 și Legii 190/2018*

# DATE DESPRE IMOBILUL NR. 6271

**Oficiul de Cadastru şi Publicitate Imobiliară DOLJ**
**Biroul de Cadastru şi Publicitate Imobiliară Craiova**

## A. Partea I. Descrierea imobilului

**TEREN** Extravilan

**Adresa:** Jud. Dolj, TARLA 103, PARCELA 9

| Nr. Crt | Nr cadastral Nr. topografic | Suprafaţa* (mp) | Observaţii / Referinţe |
|---|---|---|---|
| A1 | 35203 | 10.000 | Sector cadastral:19 Teren neimprejmuit; |

## B. Partea II. Proprietari şi acte

| Inscrieri privitoare la dreptul de proprietate şi alte drepturi reale | | Referinţe |
|---|---|---|
| **232663 / 28/09/2021** | | |
| Act Administrativ nr. TDP nr. 310- 44771, din 13/12/1993 emis de CJSDPAT DOLJ (. 74/12.11.2020 NP Laura Diaconu , Adeverinta nr. 6582/26.07.2021 emisa de Primaria Cosoveni); | | |
| B1 | Intabulare, drept de PROPRIETATE, dobandit prin Succesiune, cota actuala 1/3, cota initiala 1/3 | A1 |
| | 1) **DINUŢ IONICA** | |
| B2 | Intabulare, drept de PROPRIETATE, dobandit prin Succesiune, cota actuala 1/3, cota initiala 1/3 | A1 |
| | 1) **MITITELU MARIA** | |
| B3 | Intabulare, drept de PROPRIETATE, dobandit prin Succesiune, cota actuala 1/3, cota initiala 1/3 | A1 |
| | 1) **CIMPOACĂ FLOAREA** | |

## C. Partea III. SARCINI .

| Inscrieri privind dezmembramintele dreptului de proprietate, drepturi reale de garanţie şi sarcini | Referinţe |
|---|---|
| NU SUNT | |

# Anexa Nr. 1 La Partea I

## Teren

| Nr cadastral | Suprafaţa (mp)* | Observaţii / Referinţe |
|---|---|---|
| 35203 | 10.000 | |

* Suprafaţa este determinată in planul de proiecţie Stereo 70.

DETALII LINIARE IMOBIL

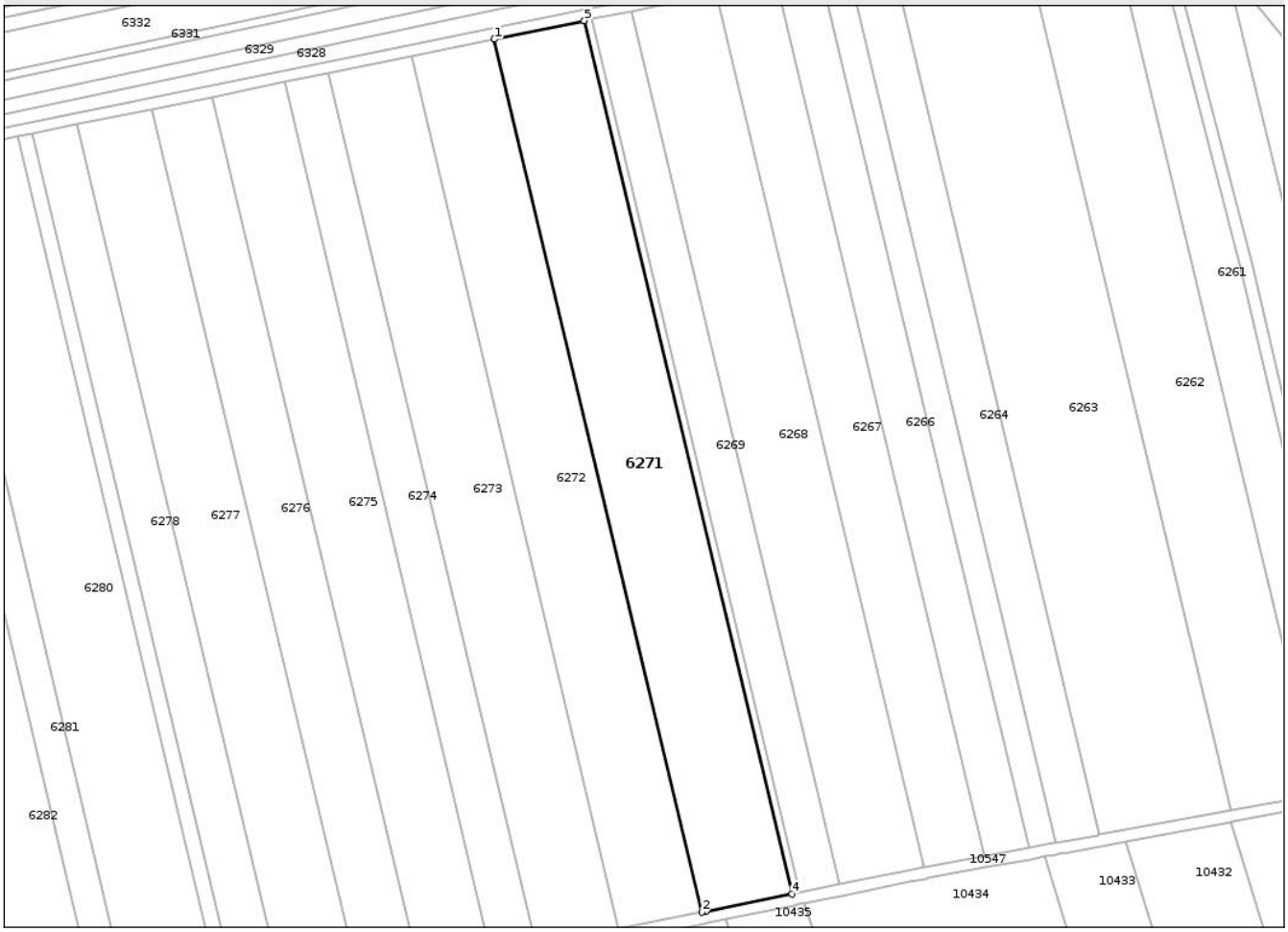


## Date referitoare la teren

| Crt | Categorie folosință | Intra vilan | Suprafaţa (mp) | Tarla | Parcelă | Nr. topo | Observaţii / Referinţe |
|---|---|---|---|---|---|---|---|
| 1 | arabil | NU | 10.000 | 103 | 9 | - | |

**Lungime Segmente**
**1) Valorile lungimilor segmentelor sunt obţinute din proiecţie în plan.**

| Punct început | X / Y | Punct sfârşit | X / Y | Lungime segment (** (m) |
|---|---|---|---|---|
| 1 | 412.162,144<br>306.150,729 | 2 | 412.234,427<br>305.846,832 | 312.375 |
| 2 | 412.234,427<br>305.846,832 | 3 | 412.235,774<br>305.847,106 | 1.375 |
| 3 | 412.235,774<br>305.847,106 | 4 | 412.265,815<br>305.853,207 | 30.654 |
| 4 | 412.265,815<br>305.853,207 | 5 | 412.193,523<br>306.157,143 | 312.415 |
| 5 | 412.193,523<br>306.157,143 | 1 | 412.162,144<br>306.150,729 | 32.028 |

*Document care conține date cu caracter personal, protejat de prevederile Regulamentului (UE) nr. 679/2016 și Legii 190/2018*

** Lungimile segmentelor sunt determinate în planul de proiecţie Stereo 70 şi sunt rotunjite la 1 milimetru.
*** Distanţa dintre puncte este formată din segmente cumulate ce sunt mai mici decât valoarea 1 milimetru.

*Document care conține date cu caracter personal, protejat de prevederile Regulamentului (UE) nr. 679/2016 și Legii 190/2018*

# DATE DESPRE IMOBILUL NR. 6272

**Oficiul de Cadastru şi Publicitate Imobiliară DOLJ**
**Biroul de Cadastru şi Publicitate Imobiliară Craiova**

## A. Partea I. Descrierea imobilului

**TEREN** Extravilan

**Adresa:** Jud. Dolj, Tarla 103, Parcela 10-Lot 2

| Nr. Crt | Nr cadastral Nr. topografic | Suprafaţa* (mp) | Observaţii / Referinţe |
|---|---|---|---|
| A1 | 31778 | 9.211 | Sector cadastral:19 Teren neimprejmuit; |

## B. Partea II. Proprietari şi acte

| Inscrieri privitoare la dreptul de proprietate şi alte drepturi reale | | Referinţe |
|---|---|---|
| **78938 / 13/06/2016** | | |
| Act Notarial nr. CM aut nr.140, din 07/07/2010 emis de NP CERNOBAI CLAUDIU EMIL (TDP NR 10384/10-04-2008 emis de CJ DOLJ;); | | |
| B1 | Intabulare, drept de PROPRIETATE, dobandit prin Succesiune, cota actuala 1/2, cota initiala 1/2 | A1 |
| | 1) **PAPA ILIUTA COSTINEL** | |
| Act Notarial nr. ACT DE PARTAJ SUCCESORAL AUT 3512, din 10/06/2016 emis de NP Diaconu Cristian; | | |
| B2 | Intabulare, drept de PROPRIETATE, dobandit prin Iesire Din Indiviziune, cota actuala 1/2, cota initiala 1/2 | A1 |
| | 1) **PAPA ILIUTA COSTINEL** | |

## C. Partea III. SARCINI .

| Inscrieri privind dezmembramintele dreptului de proprietate, drepturi reale de garanţie şi sarcini | Referinţe |
|---|---|
| NU SUNT | |

*Document care conține date cu caracter personal, protejat de prevederile Regulamentului (UE) nr. 679/2016 și Legii 190/2018*

# Anexa Nr. 1 La Partea I

## Teren

| Nr cadastral | Suprafaţa (mp)* | Observaţii / Referinţe |
|---|---|---|
| 31778 | 9.211 | |

* Suprafaţa este determinată in planul de proiecţie Stereo 70.

DETALII LINIARE IMOBIL

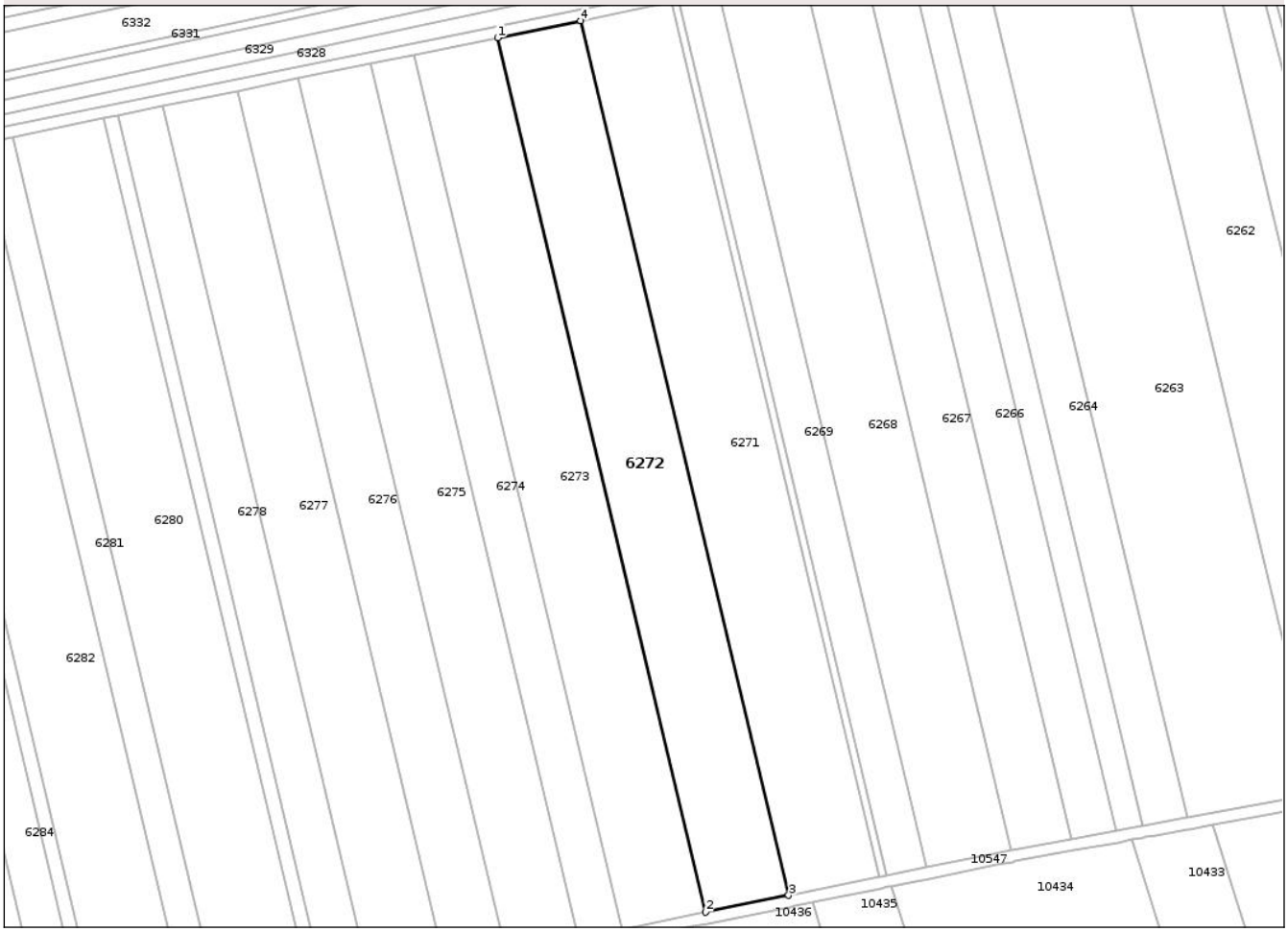


## Date referitoare la teren

| Crt | Categorie folosință | Intra vilan | Suprafaţa (mp) | Tarla | Parcelă | Nr. topo | Observaţii / Referinţe |
|---|---|---|---|---|---|---|---|
| 1 | arabil | NU | 9.211 | 103 | 10 | - | |

**Lungime Segmente**
**1) Valorile lungimilor segmentelor sunt obţinute din proiecţie în plan.**

| Punct început | X / Y | Punct sfârşit | X / Y | Lungime segment (** (m) |
|---|---|---|---|---|
| 1 | 412.133,238<br>306.144,82 | 2 | 412.205,513<br>305.840,96 | 312.337 |
| 2 | 412.205,513<br>305.840,96 | 3 | 412.234,427<br>305.846,832 | 29.504 |
| 3 | 412.234,427<br>305.846,832 | 4 | 412.162,144<br>306.150,729 | 312.375 |
| 4 | 412.162,144<br>306.150,729 | 1 | 412.133,238<br>306.144,82 | 29.504 |

**** Lungimile segmentelor sunt determinate în planul de proiecţie Stereo 70 şi sunt rotunjite la 1 milimetru.**

*Document care conține date cu caracter personal, protejat de prevederile Regulamentului (UE) nr. 679/2016 și Legii 190/2018*

***** Distanţa dintre puncte este formată din segmente cumulate ce sunt mai mici decât valoarea 1 milimetru.**

# DATE DESPRE IMOBILUL NR. 6273

**Oficiul de Cadastru şi Publicitate Imobiliară DOLJ**
**Biroul de Cadastru şi Publicitate Imobiliară Craiova**

## A. Partea I. Descrierea imobilului

**TEREN** Extravilan

**Adresa:** Jud. Dolj, Tarla 103, Parcela 10-Lot 1

| Nr. Crt | Nr cadastral Nr. topografic | Suprafaţa* (mp) | Observaţii / Referinţe |
|---|---|---|---|
| A1 | 31777 | 9.210 | Sector cadastral:19 Teren neimprejmuit; |

## B. Partea II. Proprietari şi acte

| Inscrieri privitoare la dreptul de proprietate şi alte drepturi reale | | Referinţe |
|---|---|---|
| **78938 / 13/06/2016** | | |
| Act Notarial nr. CM aut nr.140, din 07/07/2010 emis de NP CERNOBAI CLAUDIU EMIL (TDP NR 10384/10-04-2008 emis de CJ DOLJ;); | | |
| B1 | Intabulare, drept de PROPRIETATE, dobandit prin Succesiune, cota actuala 1/2, cota initiala 1/2 | A1 |
| | 1) **VICA IONICA** | |
| Act Notarial nr. ACT DE PARTAJ SUCCESORAL AUT 3512, din 10/06/2016 emis de NP Diaconu Cristian; | | |
| B2 | Intabulare, drept de PROPRIETATE, dobandit prin Iesire Din Indiviziune, cota actuala 1/2, cota initiala 1/2 | A1 |
| | 1) **VICA IONICA** | |

## C. Partea III. SARCINI .

| Inscrieri privind dezmembramintele dreptului de proprietate, drepturi reale de garanţie şi sarcini | Referinţe |
|---|---|
| NU SUNT | |

*Document care conține date cu caracter personal, protejat de prevederile Regulamentului (UE) nr. 679/2016 și Legii 190/2018*

# Anexa Nr. 1 La Partea I

## Teren

| Nr cadastral | Suprafaţa (mp)* | Observaţii / Referinţe |
|---|---|---|
| 31777 | 9.210 | |

* Suprafaţa este determinată in planul de proiecţie Stereo 70.

DETALII LINIARE IMOBIL

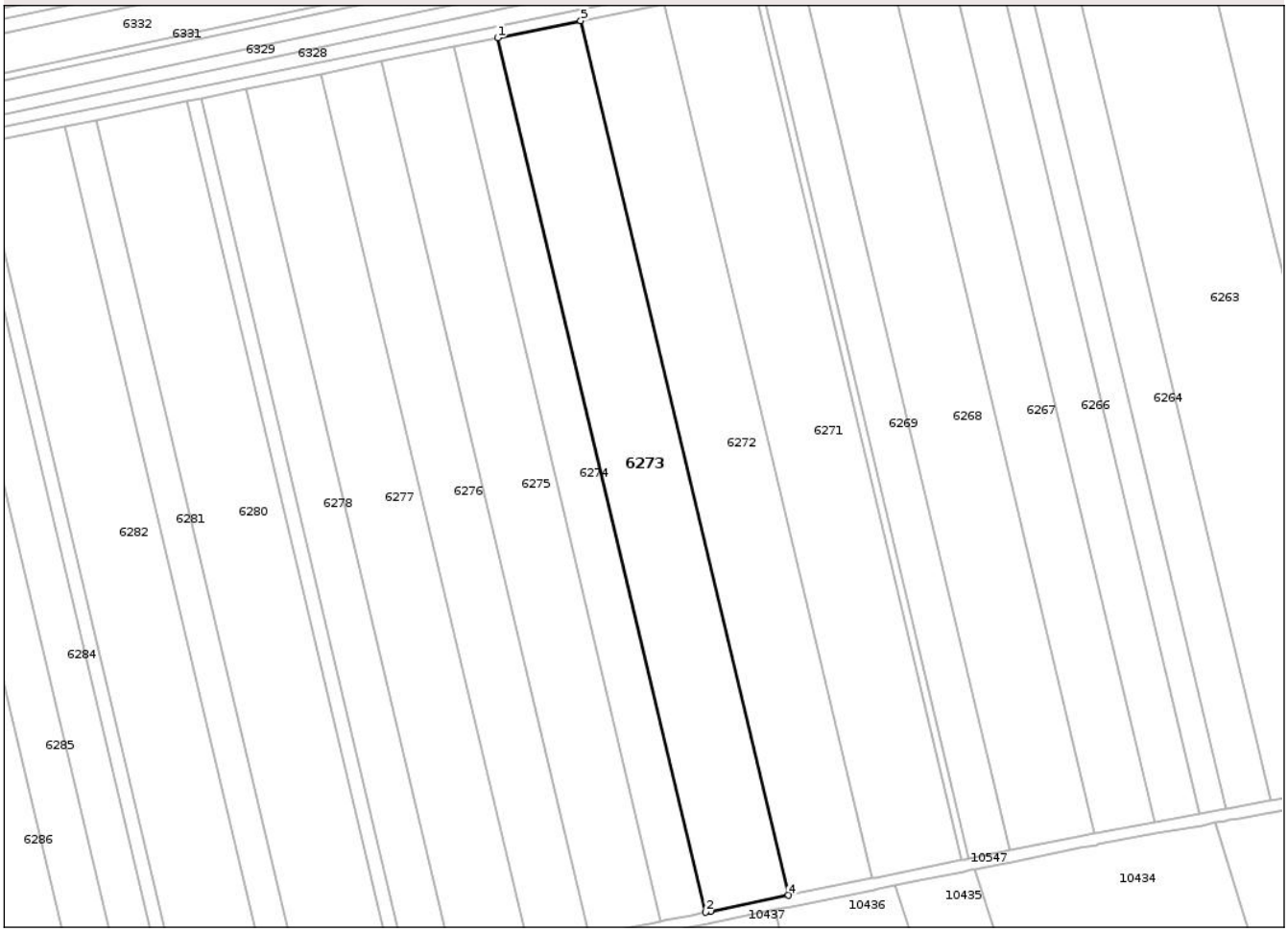


## Date referitoare la teren

| Crt | Categorie folosință | Intra vilan | Suprafaţa (mp) | Tarla | Parcelă | Nr. topo | Observaţii / Referinţe |
|---|---|---|---|---|---|---|---|
| 1 | arabil | NU | 9.210 | 103 | 10 | - | |

**Lungime Segmente**
**1) Valorile lungimilor segmentelor sunt obţinute din proiecţie în plan.**

| Punct început | X / Y | Punct sfârşit | X / Y | Lungime segment (** (m) |
|---|---|---|---|---|
| 1 | 412.104,332<br>306.138,911 | 2 | 412.176,598<br>305.835,087 | 312.3 |
| 2 | 412.176,598<br>305.835,087 | 3 | 412.178,265<br>305.835,426 | 1.701 |
| 3 | 412.178,265<br>305.835,426 | 4 | 412.205,513<br>305.840,96 | 27.804 |
| 4 | 412.205,513<br>305.840,96 | 5 | 412.133,238<br>306.144,82 | 312.337 |
| 5 | 412.133,238<br>306.144,82 | 1 | 412.104,332<br>306.138,911 | 29.504 |

*Document care conține date cu caracter personal, protejat de prevederile Regulamentului (UE) nr. 679/2016 și Legii 190/2018*

** Lungimile segmentelor sunt determinate în planul de proiecţie Stereo 70 şi sunt rotunjite la 1 milimetru.
*** Distanţa dintre puncte este formată din segmente cumulate ce sunt mai mici decât valoarea 1 milimetru.

*Document care conține date cu caracter personal, protejat de prevederile Regulamentului (UE) nr. 679/2016 și Legii 190/2018*

# DATE DESPRE IMOBILUL NR. 6274

**Oficiul de Cadastru şi Publicitate Imobiliară DOLJ**
**Biroul de Cadastru şi Publicitate Imobiliară Craiova**

## A. Partea I. Descrierea imobilului

**TEREN** Extravilan

**Adresa:** Jud. Dolj, T103, P12

| Nr. Crt | Nr cadastral Nr. topografic | Suprafaţa* (mp) | Observaţii / Referinţe |
|---|---|---|---|
| A1 | | 4.900 | Sector cadastral:19 Teren neimprejmuit; |

## B. Partea II. Proprietari şi acte

| Inscrieri privitoare la dreptul de proprietate şi alte drepturi reale | | Referinţe |
|---|---|---|
| / | | |
| Act Administrativ nr. TDP 1745-15098, din 14/11/1995 emis de CJSDPAT DOLJ; | | |
| B1 | Intabulare, drept de PROPRIETATE, dobandit prin Reconstituire, cota actuala 1/1, cota initiala 1/1 | A1 |
| | 1) **TARABUGA GH. ION**, LIPSA CNP<br>2) **TARABUGA GH. VASILE**, LIPSA CNP<br>3) **TARABUGA GH. SIA**, LIPSA CNP<br>4) **RADU GH. GHEORGHE**, LIPSA CNP | |

## C. Partea III. SARCINI .

| Inscrieri privind dezmembramintele dreptului de proprietate, drepturi reale de garanţie şi sarcini | Referinţe |
|---|---|
| NU SUNT | |

*Document care conține date cu caracter personal, protejat de prevederile Regulamentului (UE) nr. 679/2016 și Legii 190/2018*

# Anexa Nr. 1 La Partea I

## Teren

| Nr cadastral | Suprafaţa (mp)* | Observaţii / Referinţe |
|---|---|---|
| | 4.900 | |

* Suprafaţa este determinată in planul de proiecţie Stereo 70.

DETALII LINIARE IMOBIL

## Date referitoare la teren

| Crt | Categorie folosință | Intra vilan | Suprafaţa (mp) | Tarla | Parcelă | Nr. topo | Observaţii / Referinţe |
|---|---|---|---|---|---|---|---|
| 1 | arabil | NU | 4.900 | 103 | 12 | - | |

**Lungime Segmente**
**1) Valorile lungimilor segmentelor sunt obţinute din proiecţie în plan.**

| Punct început | X / Y | Punct sfârşit | X / Y | Lungime segment (** (m) |
|---|---|---|---|---|
| 1 | 412.088,952<br>306.135,768 | 2 | 412.161,213<br>305.831,962 | 312.282 |
| 2 | 412.161,213<br>305.831,962 | 3 | 412.162,41<br>305.832,205 | 1.221 |
| 3 | 412.162,41<br>305.832,205 | 4 | 412.171,965<br>305.834,146 | 9.75 |
| 4 | 412.171,965<br>305.834,146 | 5 | 412.176,598<br>305.835,087 | 4.728 |
| 5 | 412.176,598<br>305.835,087 | 6 | 412.104,332<br>306.138,911 | 312.3 |

*Document care conține date cu caracter personal, protejat de prevederile Regulamentului (UE) nr. 679/2016 și Legii 190/2018*

| Punct început | X / Y | Punct sfârşit | X / Y | Lungime segment (** (m) |
|---|---|---|---|---|
| 6 | 412.104,332<br>306.138,911 | 1 | 412.088,952<br>306.135,768 | 15.698 |

** Lungimile segmentelor sunt determinate în planul de proiecţie Stereo 70 şi sunt rotunjite la 1 milimetru.
*** Distanţa dintre puncte este formată din segmente cumulate ce sunt mai mici decât valoarea 1 milimetru.

*Document care conține date cu caracter personal, protejat de prevederile Regulamentului (UE) nr. 679/2016 și Legii 190/2018*

# DATE DESPRE IMOBILUL NR. 6275

**Oficiul de Cadastru şi Publicitate Imobiliară DOLJ**
**Biroul de Cadastru şi Publicitate Imobiliară Craiova**

## A. Partea I. Descrierea imobilului

**TEREN** Extravilan

**Adresa:** Jud. Dolj, T103, P13

| Nr. Crt | Nr cadastral Nr. topografic | Suprafaţa* (mp) | Observaţii / Referinţe |
|---|---|---|---|
| A1 | | 8.000 | Sector cadastral:19 Teren neimprejmuit; |

## B. Partea II. Proprietari şi acte

| Inscrieri privitoare la dreptul de proprietate şi alte drepturi reale | | Referinţe |
|---|---|---|
| / | | |
| Act Administrativ nr. TDP 833-44672, din 03/11/1994 emis de CJSDPAT DOLJ; | | |
| B1 | Intabulare, drept de PROPRIETATE, dobandit prin Reconstituire, cota actuala 1/1, cota initiala 1/1 | A1 |
| | 1) **RADU M. ECATERINA**, LIPSA CNP<br>2) **ILIE M. CONSTANŢA**, LIPSA CNP<br>3) **BĂRĂGAN M. TITU**, LIPSA CNP | |

## C. Partea III. SARCINI .

| Inscrieri privind dezmembramintele dreptului de proprietate, drepturi reale de garanţie şi sarcini | Referinţe |
|---|---|
| NU SUNT | |

*Document care conține date cu caracter personal, protejat de prevederile Regulamentului (UE) nr. 679/2016 și Legii 190/2018*

# Anexa Nr. 1 La Partea I

## Teren

| Nr cadastral | Suprafaţa (mp)* | Observaţii / Referinţe |
|---|---|---|
| | 8.000 | |

* Suprafaţa este determinată in planul de proiecţie Stereo 70.

DETALII LINIARE IMOBIL

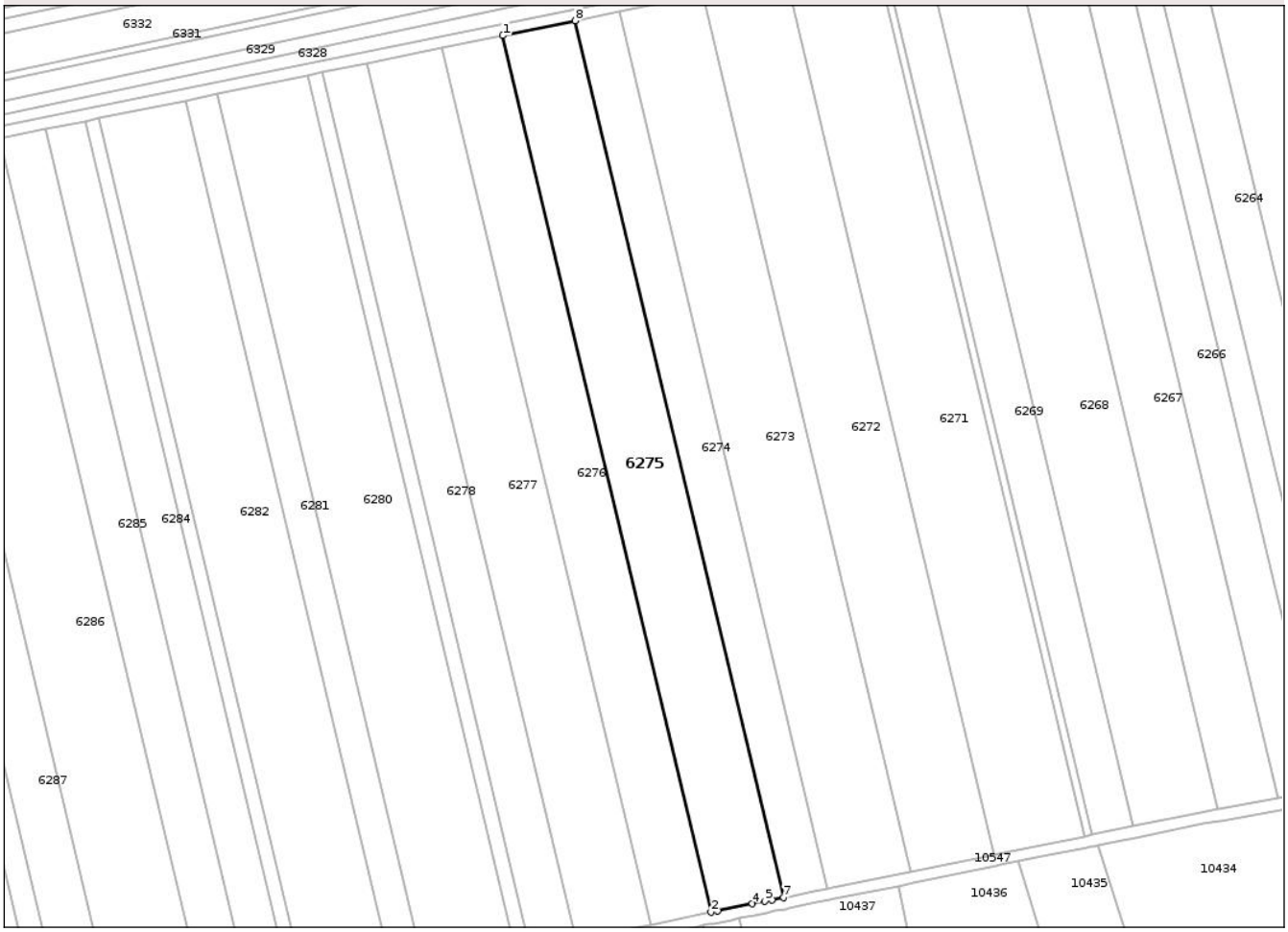


## Date referitoare la teren

| Crt | Categorie folosință | Intra vilan | Suprafaţa (mp) | Tarla | Parcelă | Nr. topo | Observaţii / Referinţe |
|---|---|---|---|---|---|---|---|
| 1 | arabil | NU | 8.000 | 103 | 13 | - | |

**Lungime Segmente**
**1) Valorile lungimilor segmentelor sunt obţinute din proiecţie în plan.**

| Punct început | X / Y | Punct sfârşit | X / Y | Lungime segment (** (m) |
|---|---|---|---|---|
| 1 | 412.063,839<br>306.130,634 | 2 | 412.136,092<br>305.826,86 | 312.249 |
| 2 | 412.136,092<br>305.826,86 | 3 | 412.138,461<br>305.827,341 | 2.417 |
| 3 | 412.138,461<br>305.827,341 | 4 | 412.150,372<br>305.829,76 | 12.154 |
| 4 | 412.150,372<br>305.829,76 | 5 | 412.154,789<br>305.830,658 | 4.507 |
| 5 | 412.154,789<br>305.830,658 | 6 | 412.157,223<br>305.831,152 | 2.484 |

*Document care conține date cu caracter personal, protejat de prevederile Regulamentului (UE) nr. 679/2016 și Legii 190/2018*

| Punct început | X / Y | Punct sfârşit | X / Y | Lungime segment (** (m) |
|---|---|---|---|---|
| 6 | 412.157,223<br>305.831,152 | 7 | 412.161,213<br>305.831,962 | 4.071 |
| 7 | 412.161,213<br>305.831,962 | 8 | 412.088,952<br>306.135,768 | 312.282 |
| 8 | 412.088,952<br>306.135,768 | 1 | 412.063,839<br>306.130,634 | 25.632 |

** Lungimile segmentelor sunt determinate în planul de proiecţie Stereo 70 şi sunt rotunjite la 1 milimetru.
*** Distanţa dintre puncte este formată din segmente cumulate ce sunt mai mici decât valoarea 1 milimetru.

*Document care conține date cu caracter personal, protejat de prevederile Regulamentului (UE) nr. 679/2016 și Legii 190/2018*

# DATE DESPRE IMOBILUL NR. 6276

**Oficiul de Cadastru şi Publicitate Imobiliară DOLJ**
**Biroul de Cadastru şi Publicitate Imobiliară Craiova**

## A. Partea I. Descrierea imobilului

**TEREN** Extravilan

**Adresa:** Jud. Dolj, T103, P14

| Nr. Crt | Nr cadastral Nr. topografic | Suprafaţa* (mp) | Observaţii / Referinţe |
|---|---|---|---|
| A1 | | 6.700 | Sector cadastral:19 Teren neimprejmuit;<br>Diferenta de 8300 mp a fost instrainata conform CF 32506 |

## B. Partea II. Proprietari şi acte

| Inscrieri privitoare la dreptul de proprietate şi alte drepturi reale | | Referinţe |
|---|---|---|
| / | | |
| Act Administrativ nr. TDP 721-48635, din 10/06/1994 emis de CJSDPAT DOLJ; | | |
| B1 | Intabulare, drept de PROPRIETATE, dobandit prin Reconstituire, cota actuala 1/1, cota initiala 1/1 | A1 |
| | 1) **AMARIEI I AURICA**, LIPSA CNP<br>2) **DINU V MANDA**, LIPSA CNP | |

## C. Partea III. SARCINI .

| Inscrieri privind dezmembramintele dreptului de proprietate, drepturi reale de garanţie şi sarcini | Referinţe |
|---|---|
| NU SUNT | |

*Document care conține date cu caracter personal, protejat de prevederile Regulamentului (UE) nr. 679/2016 și Legii 190/2018*

# Anexa Nr. 1 La Partea I

## Teren

| Nr cadastral | Suprafaţa (mp)* | Observaţii / Referinţe |
|---|---|---|
| | 6.700 | Diferenta de 8300 mp a fost instrainata conform CF 32506 |

* Suprafaţa este determinată in planul de proiecţie Stereo 70.

DETALII LINIARE IMOBIL

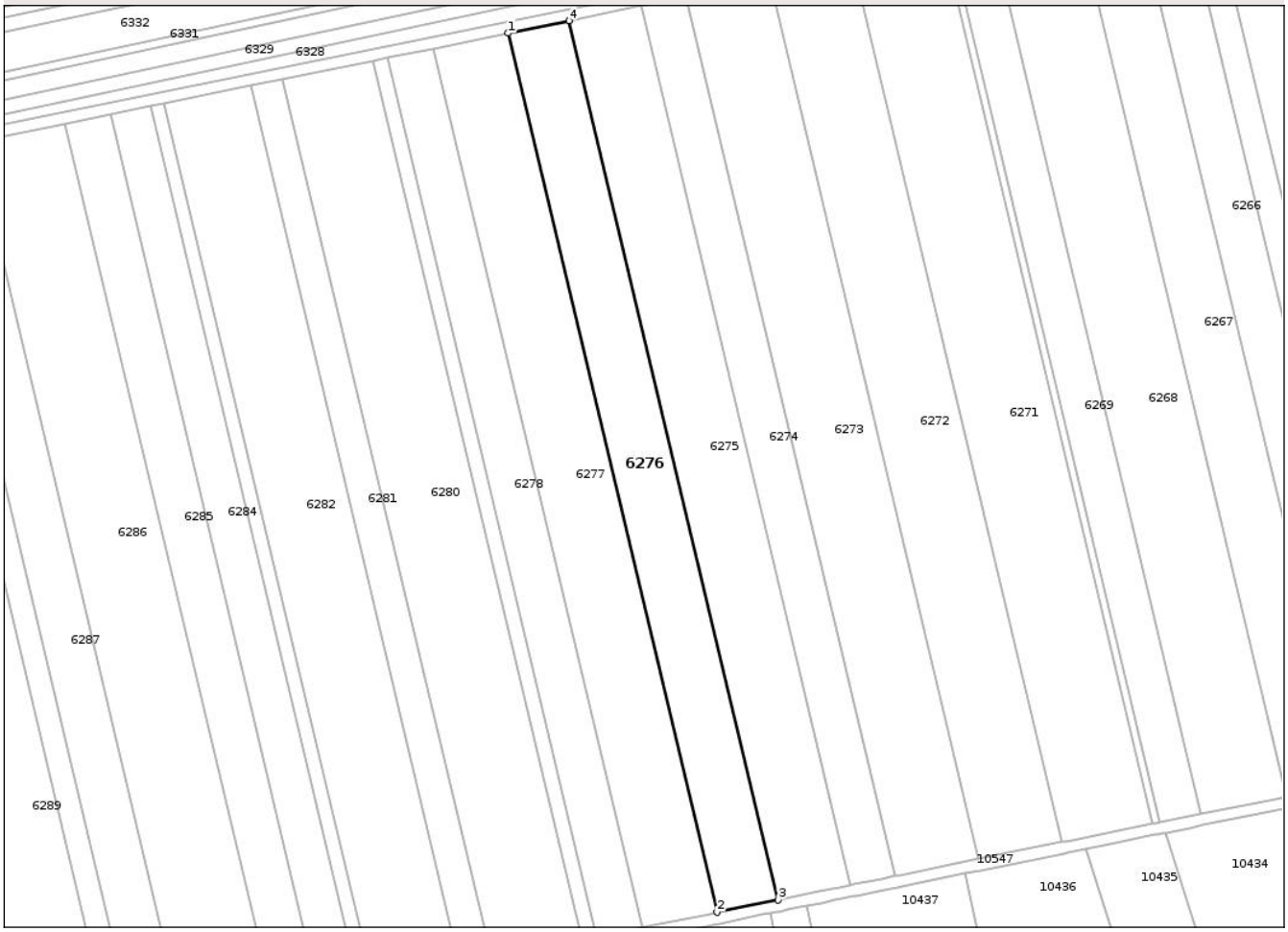


## Date referitoare la teren

| Crt | Categorie folosință | Intra vilan | Suprafaţa (mp) | Tarla | Parcelă | Nr. topo | Observaţii / Referinţe |
|---|---|---|---|---|---|---|---|
| 1 | arabil | NU | 6.700 | 103 | 14 | - | |

**Lungime Segmente**
**1) Valorile lungimilor segmentelor sunt obţinute din proiecţie în plan.**

| Punct început | X / Y | Punct sfârşit | X / Y | Lungime segment (** (m) |
|---|---|---|---|---|
| 1 | 412.042,804<br>306.126,334 | 2 | 412.115,052<br>305.822,587 | 312.221 |
| 2 | 412.115,052<br>305.822,587 | 3 | 412.136,092<br>305.826,86 | 21.47 |
| 3 | 412.136,092<br>305.826,86 | 4 | 412.063,839<br>306.130,634 | 312.249 |
| 4 | 412.063,839<br>306.130,634 | 1 | 412.042,804<br>306.126,334 | 21.47 |

**** Lungimile segmentelor sunt determinate în planul de proiecţie Stereo 70 şi sunt rotunjite la 1 milimetru.**

*Document care conține date cu caracter personal, protejat de prevederile Regulamentului (UE) nr. 679/2016 și Legii 190/2018*

***** Distanţa dintre puncte este formată din segmente cumulate ce sunt mai mici decât valoarea 1 milimetru.**

*Document care conține date cu caracter personal, protejat de prevederile Regulamentului (UE) nr. 679/2016 și Legii 190/2018*

# DATE DESPRE IMOBILUL NR. 6277

**Oficiul de Cadastru şi Publicitate Imobiliară DOLJ**
**Biroul de Cadastru şi Publicitate Imobiliară Craiova**

## A. Partea I. Descrierea imobilului

**TEREN** Extravilan

**Adresa:** Jud. Dolj, T103, P14 lot 1

| Nr. Crt | Nr cadastral Nr. topografic | Suprafaţa* (mp) | Observaţii / Referinţe |
|---|---|---|---|
| A1 | 32506 | 8.270 | Sector cadastral:19 Teren neimprejmuit; |

## B. Partea II. Proprietari şi acte

| Inscrieri privitoare la dreptul de proprietate şi alte drepturi reale | | Referinţe |
|---|---|---|
| **29331 / 15/02/2019** | | |
| Act Notarial nr. CONTRACT DE VÂNZARE AUTENTIFICAT SUB NUMĂRUL 375, din 14/02/2019 emis de NP POPA DANIELA-MARIA; | | |
| B1 | Intabulare, drept de PROPRIETATE, dobandit prin Conventie, cota actuala 1/1, cota initiala 1/1 | A1 |
| | 1) **CHIRAPLES AUREL**, necasatorit | |
| **36825 / 15/02/2021** | | |
| Act Notarial nr. CONTRACT DE IPOTECA IMOBILIARA AUT NR 155, din 02/02/2021 emis de NP CRETAN CARMEN MIHAELA; | | |
| B2 | Se noteaza interdictiile de instrainare, grevare, inchiriere, dezmembrare, comasare, restructurare, amenajare, construire si demolare in favoarea | A1 |
| | 1) **LIBRA INTERNET BANK S.A.**, CIF:8119644 | |

## C. Partea III. SARCINI

| Inscrieri privind dezmembramintele dreptului de proprietate, drepturi reale de garanţie şi sarcini | | Referinţe |
|---|---|---|
| **36825 / 15/02/2021** | | |
| Act Notarial nr. CONTRACT DE IPOTECA IMOBILIARA AUT NR 155, din 02/02/2021 emis de NP CRETAN CARMEN MIHAELA; | | |
| C1 | Intabulare, drept de IPOTECA, Valoare:1524648 RONsi celelalte obligatii de plata aferente creditului | A1 |
| | 1) **LIBRA INTERNET BANK S.A.**, CIF:8119644 | |

*Document care conține date cu caracter personal, protejat de prevederile Regulamentului (UE) nr. 679/2016 și Legii 190/2018*

# Anexa Nr. 1 La Partea I

## Teren

| Nr cadastral | Suprafaţa (mp)* | Observaţii / Referinţe |
|---|---|---|
| 32506 | 8.270 | |

* Suprafaţa este determinată in planul de proiecţie Stereo 70.

DETALII LINIARE IMOBIL

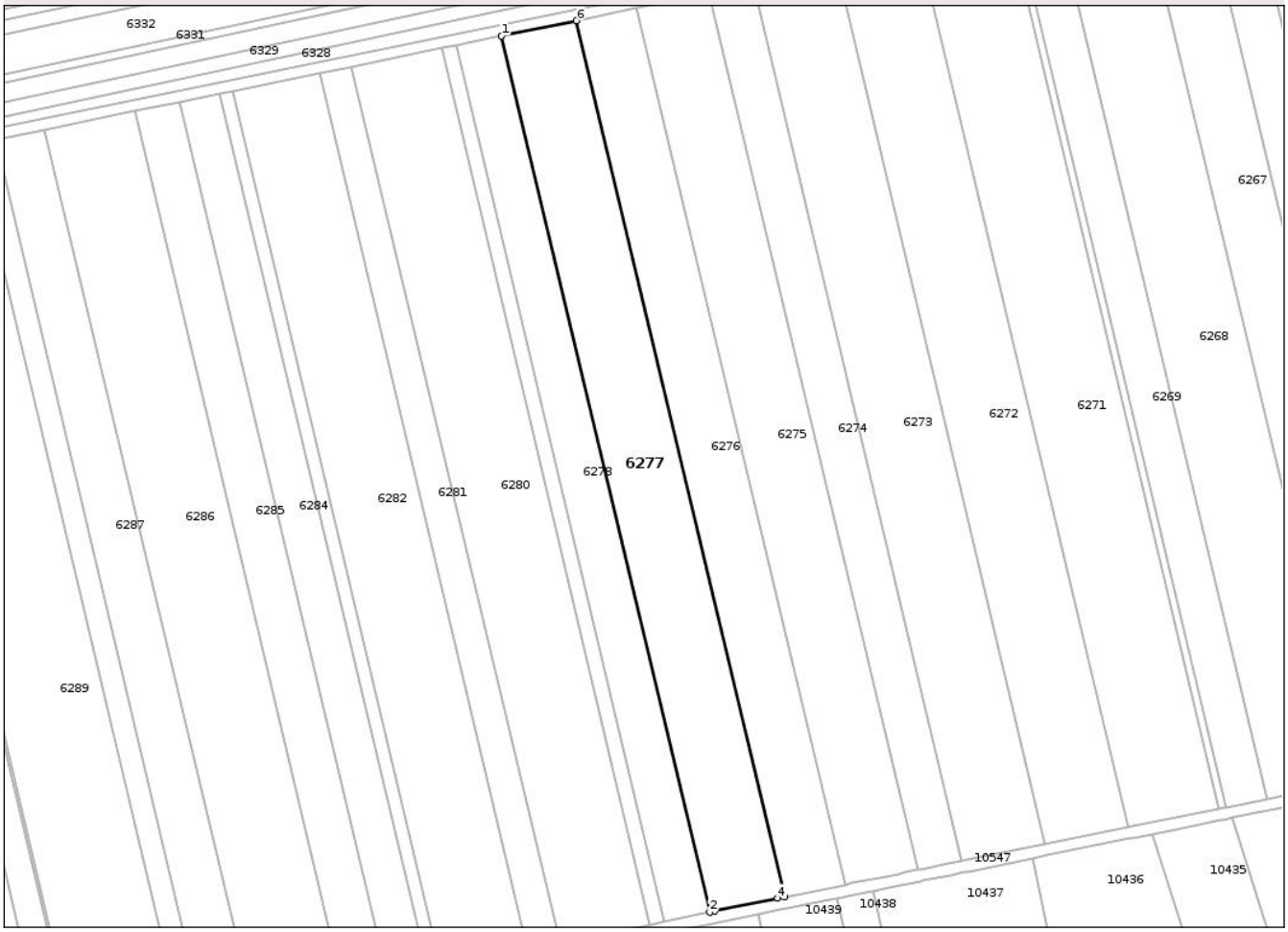


## Date referitoare la teren

| Crt | Categorie folosință | Intra vilan | Suprafaţa (mp) | Tarla | Parcelă | Nr. topo | Observaţii / Referinţe |
|---|---|---|---|---|---|---|---|
| 1 | arabil | NU | 8.270 | 103 | 14 lot 1 | - | |

**Lungime Segmente**
**1) Valorile lungimilor segmentelor sunt obţinute din proiecţie în plan.**

| Punct început | X / Y | Punct sfârşit | X / Y | Lungime segment (** (m) |
|---|---|---|---|---|
| 1 | 412.016,839<br>306.121,027 | 2 | 412.089,078<br>305.817,312 | 312.188 |
| 2 | 412.089,078<br>305.817,312 | 3 | 412.090,838<br>305.817,669 | 1.796 |
| 3 | 412.090,838<br>305.817,669 | 4 | 412.112,662<br>305.822,102 | 22.27 |
| 4 | 412.112,662<br>305.822,102 | 5 | 412.115,052<br>305.822,587 | 2.439 |
| 5 | 412.115,052<br>305.822,587 | 6 | 412.042,804<br>306.126,334 | 312.221 |

*Document care conține date cu caracter personal, protejat de prevederile Regulamentului (UE) nr. 679/2016 și Legii 190/2018*

| Punct început | X / Y | Punct sfârşit | X / Y | Lungime segment (** (m) |
|---|---|---|---|---|
| 6 | 412.042,804<br>306.126,334 | 1 | 412.016,839<br>306.121,027 | 26.502 |

** Lungimile segmentelor sunt determinate în planul de proiecţie Stereo 70 şi sunt rotunjite la 1 milimetru.
*** Distanţa dintre puncte este formată din segmente cumulate ce sunt mai mici decât valoarea 1 milimetru.

*Document care conține date cu caracter personal, protejat de prevederile Regulamentului (UE) nr. 679/2016 și Legii 190/2018*

# DATE DESPRE IMOBILUL NR. 6278

**Oficiul de Cadastru şi Publicitate Imobiliară DOLJ**
**Biroul de Cadastru şi Publicitate Imobiliară Craiova**

## A. Partea I. Descrierea imobilului

**TEREN** Extravilan

**Adresa:** Jud. Dolj, T103, P16

| Nr. Crt | Nr cadastral Nr. topografic | Suprafaţa* (mp) | Observaţii / Referinţe |
|---|---|---|---|
| A1 | | 5.000 | Sector cadastral:19 Teren neimprejmuit; |

## B. Partea II. Proprietari şi acte

| Inscrieri privitoare la dreptul de proprietate şi alte drepturi reale | | Referinţe |
|---|---|---|
| / | | |
| Act Administrativ nr. TDP 711-48635, din 09/05/1994 emis de CJSDPAT DOLJ; | | |
| B1 | Intabulare, drept de PROPRIETATE, dobandit prin Reconstituire, cota actuala 1/1, cota initiala 1/1 | A1 |
| | 1) **VĂTĂMAN I. ANICA**, LIPSA CNP | |

## C. Partea III. SARCINI .

| Inscrieri privind dezmembramintele dreptului de proprietate, drepturi reale de garanţie şi sarcini | Referinţe |
|---|---|
| NU SUNT | |

*Document care conține date cu caracter personal, protejat de prevederile Regulamentului (UE) nr. 679/2016 și Legii 190/2018*

# Anexa Nr. 1 La Partea I

## Teren

| Nr cadastral | Suprafaţa (mp)* | Observaţii / Referinţe |
|---|---|---|
| | 5.000 | |

* Suprafaţa este determinată in planul de proiecţie Stereo 70.

DETALII LINIARE IMOBIL

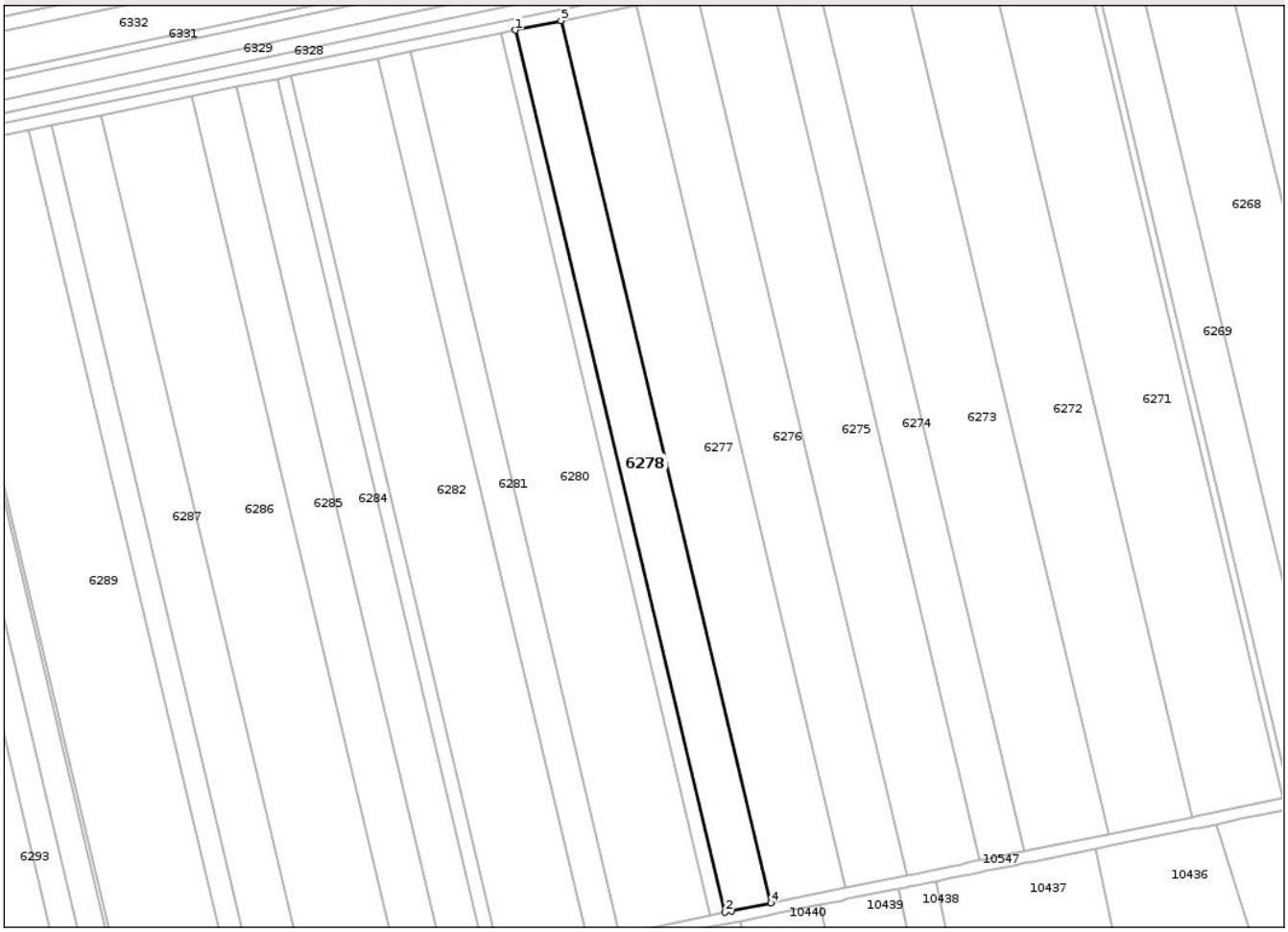


## Date referitoare la teren

| Crt | Categorie folosință | Intra vilan | Suprafaţa (mp) | Tarla | Parcelă | Nr. topo | Observaţii / Referinţe |
|---|---|---|---|---|---|---|---|
| 1 | arabil | NU | 5.000 | 103 | 16 | - | |

**Lungime Segmente**
**1) Valorile lungimilor segmentelor sunt obţinute din proiecţie în plan.**

| Punct început | X / Y | Punct sfârşit | X / Y | Lungime segment (** (m) |
|---|---|---|---|---|
| 1 | 412.001,139<br>306.117,817 | 2 | 412.073,379<br>305.814,102 | 312.188 |
| 2 | 412.073,379<br>305.814,102 | 3 | 412.075,52<br>305.814,558 | 2.189 |
| 3 | 412.075,52<br>305.814,558 | 4 | 412.089,078<br>305.817,312 | 13.835 |
| 4 | 412.089,078<br>305.817,312 | 5 | 412.016,839<br>306.121,027 | 312.188 |
| 5 | 412.016,839<br>306.121,027 | 1 | 412.001,139<br>306.117,817 | 16.025 |

*Document care conține date cu caracter personal, protejat de prevederile Regulamentului (UE) nr. 679/2016 și Legii 190/2018*

** Lungimile segmentelor sunt determinate în planul de proiecţie Stereo 70 şi sunt rotunjite la 1 milimetru.
*** Distanţa dintre puncte este formată din segmente cumulate ce sunt mai mici decât valoarea 1 milimetru.

*Document care conține date cu caracter personal, protejat de prevederile Regulamentului (UE) nr. 679/2016 și Legii 190/2018*

# DATE DESPRE IMOBILUL NR. 6279

**Oficiul de Cadastru şi Publicitate Imobiliară DOLJ**
**Biroul de Cadastru şi Publicitate Imobiliară Craiova**

## A. Partea I. Descrierea imobilului

**TEREN** Extravilan

**Adresa:** Jud. Dolj, T103, P17

| Nr. Crt | Nr cadastral Nr. topografic | Suprafaţa* (mp) | Observaţii / Referinţe |
|---|---|---|---|
| A1 | | 1.600 | Sector cadastral:19 Teren neimprejmuit; |

## B. Partea II. Proprietari şi acte

| Inscrieri privitoare la dreptul de proprietate şi alte drepturi reale | | Referinţe |
|---|---|---|
| / | | |
| Act Administrativ nr. TDP 2470, din 09/08/2005 emis de CJSDPAT DOLJ; | | |
| B1 | Intabulare, drept de PROPRIETATE, dobandit prin Reconstituire, cota actuala 1/1, cota initiala 1/1 | A1 |
| | 1) **BĂRĂGAN C GHEORGHE**, LIPSA CNP | |

## C. Partea III. SARCINI .

| Inscrieri privind dezmembramintele dreptului de proprietate, drepturi reale de garanţie şi sarcini | Referinţe |
|---|---|
| NU SUNT | |

*Document care conține date cu caracter personal, protejat de prevederile Regulamentului (UE) nr. 679/2016 și Legii 190/2018*

# Anexa Nr. 1 La Partea I

## Teren

| Nr cadastral | Suprafaţa (mp)* | Observaţii / Referinţe |
|---|---|---|
| | 1.600 | |

* Suprafaţa este determinată in planul de proiecţie Stereo 70.

DETALII LINIARE IMOBIL

## Date referitoare la teren

| Crt | Categorie folosință | Intra vilan | Suprafaţa (mp) | Tarla | Parcelă | Nr. topo | Observaţii / Referinţe |
|---|---|---|---|---|---|---|---|
| 1 | arabil | NU | 1.600 | 103 | 17 | - | |

**Lungime Segmente**
**1) Valorile lungimilor segmentelor sunt obţinute din proiecţie în plan.**

| Punct început | X / Y | Punct sfârşit | X / Y | Lungime segment (** (m) |
|---|---|---|---|---|
| 1 | 411.996,115<br>306.116,791 | 2 | 412.068,365<br>305.813,033 | 312.232 |
| 2 | 412.068,365<br>305.813,033 | 3 | 412.073,379<br>305.814,102 | 5.127 |
| 3 | 412.073,379<br>305.814,102 | 4 | 412.001,139<br>306.117,817 | 312.188 |
| 4 | 412.001,139<br>306.117,817 | 1 | 411.996,115<br>306.116,791 | 5.128 |

**** Lungimile segmentelor sunt determinate în planul de proiecţie Stereo 70 şi sunt rotunjite la 1 milimetru.**

*Document care conține date cu caracter personal, protejat de prevederile Regulamentului (UE) nr. 679/2016 și Legii 190/2018*

***** Distanţa dintre puncte este formată din segmente cumulate ce sunt mai mici decât valoarea 1 milimetru.**

# DATE DESPRE IMOBILUL NR. 6280

**Oficiul de Cadastru şi Publicitate Imobiliară DOLJ**
**Biroul de Cadastru şi Publicitate Imobiliară Craiova**

## A. Partea I. Descrierea imobilului

**TEREN** Extravilan

**Adresa:** Jud. Dolj, T103, P18

| Nr. Crt | Nr cadastral Nr. topografic | Suprafaţa* (mp) | Observaţii / Referinţe |
|---|---|---|---|
| A1 | | 10.000 | Sector cadastral:19 Teren neimprejmuit; |

## B. Partea II. Proprietari şi acte

| Inscrieri privitoare la dreptul de proprietate şi alte drepturi reale | | Referinţe |
|---|---|---|
| / | | |
| Act Administrativ nr. TDP 1974-48498, din 17/02/1998 emis de CJSDPAT DOLJ; | | |
| B1 | Intabulare, drept de PROPRIETATE, dobandit prin Reconstituire, cota actuala 1/1, cota initiala 1/1 | A1 |
| | 1) **IOANA N. ION**, LIPSA CNP<br>2) **IOANA M. FLOREA**, LIPSA CNP<br>3) **VĂDUVA M. MARIA**, LIPSA CNP | |

## C. Partea III. SARCINI .

| Inscrieri privind dezmembramintele dreptului de proprietate, drepturi reale de garanţie şi sarcini | Referinţe |
|---|---|
| NU SUNT | |

*Document care conține date cu caracter personal, protejat de prevederile Regulamentului (UE) nr. 679/2016 și Legii 190/2018*

# Anexa Nr. 1 La Partea I

## Teren

| Nr cadastral | Suprafaţa (mp)* | Observaţii / Referinţe |
|---|---|---|
| | 10.000 | |

* Suprafaţa este determinată in planul de proiecţie Stereo 70.

DETALII LINIARE IMOBIL

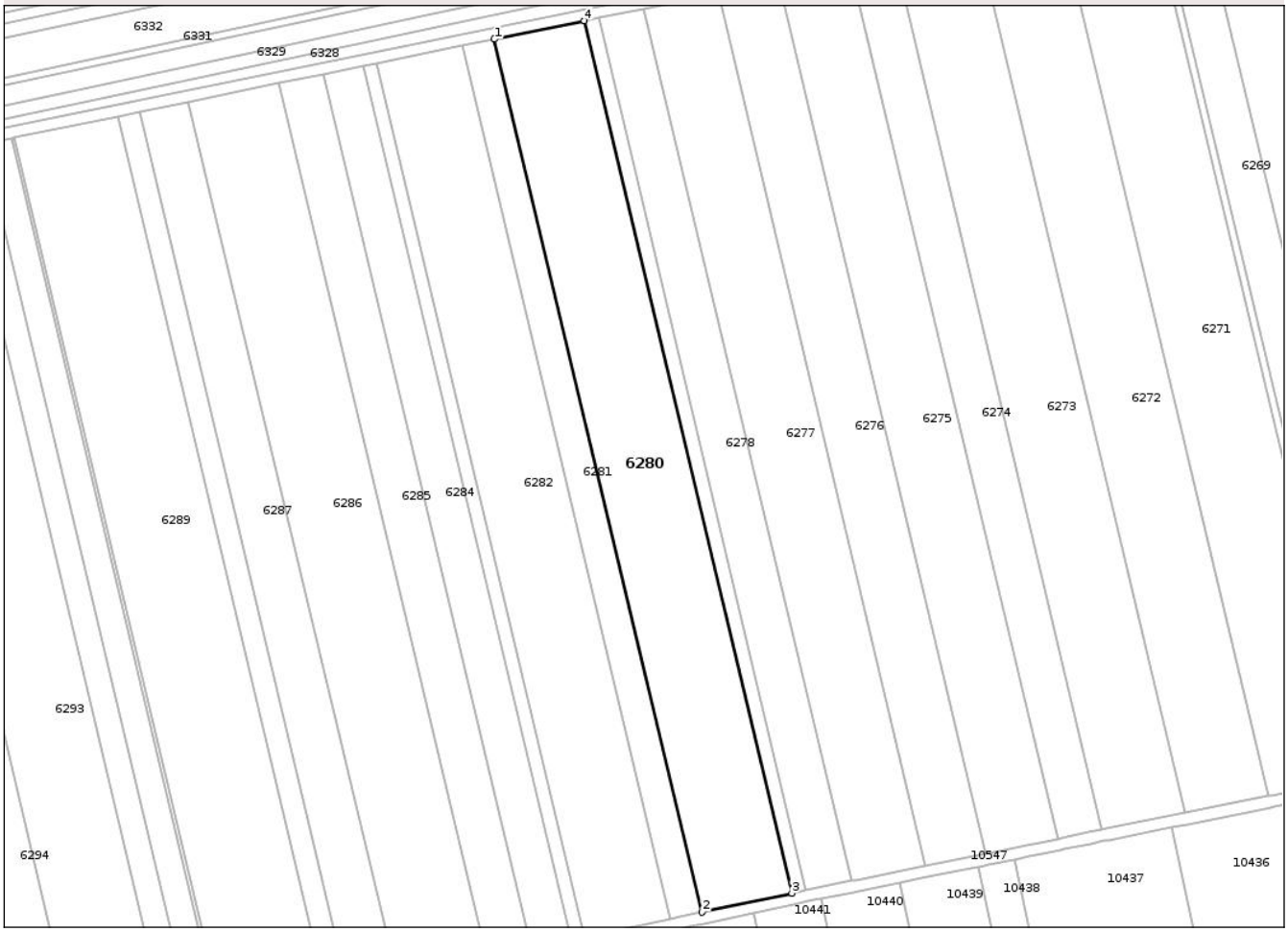


## Date referitoare la teren

| Crt | Categorie folosință | Intra vilan | Suprafaţa (mp) | Tarla | Parcelă | Nr. topo | Observaţii / Referinţe |
|---|---|---|---|---|---|---|---|
| 1 | arabil | NU | 10.000 | 103 | 18 | - | |

**Lungime Segmente**
**1) Valorile lungimilor segmentelor sunt obţinute din proiecţie în plan.**

| Punct început | X / Y | Punct sfârşit | X / Y | Lungime segment (** (m) |
|---|---|---|---|---|
| 1 | 411.964,734<br>306.110,376 | 2 | 412.037,046<br>305.806,357 | 312.501 |
| 2 | 412.037,046<br>305.806,357 | 3 | 412.068,365<br>305.813,033 | 32.023 |
| 3 | 412.068,365<br>305.813,033 | 4 | 411.996,115<br>306.116,791 | 312.232 |
| 4 | 411.996,115<br>306.116,791 | 1 | 411.964,734<br>306.110,376 | 32.03 |

**** Lungimile segmentelor sunt determinate în planul de proiecţie Stereo 70 şi sunt rotunjite la 1 milimetru.**

*Document care conține date cu caracter personal, protejat de prevederile Regulamentului (UE) nr. 679/2016 și Legii 190/2018*

***** Distanţa dintre puncte este formată din segmente cumulate ce sunt mai mici decât valoarea 1 milimetru.**

*Document care conține date cu caracter personal, protejat de prevederile Regulamentului (UE) nr. 679/2016 și Legii 190/2018*

# DATE DESPRE IMOBILUL NR. 6281

**Oficiul de Cadastru şi Publicitate Imobiliară DOLJ**
**Biroul de Cadastru şi Publicitate Imobiliară Craiova**

## A. Partea I. Descrierea imobilului

**TEREN** Extravilan

**Adresa:** Jud. Dolj, T103, P19

| Nr. Crt | Nr cadastral Nr. topografic | Suprafaţa* (mp) | Observaţii / Referinţe |
|---|---|---|---|
| A1 | | 3.500 | Sector cadastral:19 Teren neimprejmuit; |

## B. Partea II. Proprietari şi acte

| Inscrieri privitoare la dreptul de proprietate şi alte drepturi reale | | Referinţe |
|---|---|---|
| / | | |
| Act Administrativ nr. Adeverinta nr. 4275, din 19/07/2024 emis de PRIMARIA COSOVENI; | | |
| B1 | Inscrierea posesiei, drept de PROPRIETATE, dobandit prin Lege, cota actuala 1/1, cota initiala 1/1 | A1 |
| | 1) **NEIDENTIFICAT NEIDENTIFICAT**, CIF:0000000000000 | |
| Act Normativ nr. LEGEA 7, din 13/03/1996 emis de PARLAMENTUL ROMANIEI (ART. 13); | | |
| B2 | Se notează mențiunea de proprietar neidentificat. | A1 |

## C. Partea III. SARCINI .

| Inscrieri privind dezmembramintele dreptului de proprietate, drepturi reale de garanţie şi sarcini | Referinţe |
|---|---|
| NU SUNT | |

*Document care conține date cu caracter personal, protejat de prevederile Regulamentului (UE) nr. 679/2016 și Legii 190/2018*

# Anexa Nr. 1 La Partea I

## Teren

| Nr cadastral | Suprafaţa (mp)* | Observaţii / Referinţe |
|---|---|---|
| | 3.500 | |

* Suprafaţa este determinată in planul de proiecţie Stereo 70.

DETALII LINIARE IMOBIL

## Date referitoare la teren

| Crt | Categorie folosință | Intra vilan | Suprafaţa (mp) | Tarla | Parcelă | Nr. topo | Observaţii / Referinţe |
|---|---|---|---|---|---|---|---|
| 1 | arabil | NU | 3.500 | 103 | 19 | - | |

**Lungime Segmente**
**1) Valorile lungimilor segmentelor sunt obţinute din proiecţie în plan.**

| Punct început | X / Y | Punct sfârşit | X / Y | Lungime segment (** (m) |
|---|---|---|---|---|
| 1 | 411.953,757<br>306.108,132 | 2 | 412.026,087<br>305.804,038 | 312.578 |
| 2 | 412.026,087<br>305.804,038 | 3 | 412.029,347<br>305.804,716 | 3.33 |
| 3 | 412.029,347<br>305.804,716 | 4 | 412.037,046<br>305.806,357 | 7.872 |
| 4 | 412.037,046<br>305.806,357 | 5 | 411.964,734<br>306.110,376 | 312.501 |
| 5 | 411.964,734<br>306.110,376 | 1 | 411.953,757<br>306.108,132 | 11.204 |

*Document care conține date cu caracter personal, protejat de prevederile Regulamentului (UE) nr. 679/2016 și Legii 190/2018*

** Lungimile segmentelor sunt determinate în planul de proiecţie Stereo 70 şi sunt rotunjite la 1 milimetru.
*** Distanţa dintre puncte este formată din segmente cumulate ce sunt mai mici decât valoarea 1 milimetru.

*Document care conține date cu caracter personal, protejat de prevederile Regulamentului (UE) nr. 679/2016 și Legii 190/2018*

# DATE DESPRE IMOBILUL NR. 6282

**Oficiul de Cadastru şi Publicitate Imobiliară DOLJ**
**Biroul de Cadastru şi Publicitate Imobiliară Craiova**

## A. Partea I. Descrierea imobilului

Nr. CF vechi:1609
Nr. cadastral vechi:1195

**TEREN** Extravilan

**Adresa:** Jud. Dolj, T103, P20

| Nr. Crt | Nr cadastral Nr. topografic | Suprafaţa* (mp) | Observaţii / Referinţe |
|---|---|---|---|
| A1 | 30314 | 9.600 | Sector cadastral:19 Teren neimprejmuit;<br>T 103, P 20 |

## B. Partea II. Proprietari şi acte

| Inscrieri privitoare la dreptul de proprietate şi alte drepturi reale | | Referinţe |
|---|---|---|
| **36697 / 03/04/2015** | | |
| Hotarare Judecatoreasca nr. Incheiere nr 864, din 14/11/2013 emis de TRIBNALUL BUCURESTI (Certificat de inregistrare seria B nr. 2852469/2014 ORC de pe Langa Tribunalul Bucuresti, Certificat constatator eliberat in data de 13.01.2014 ORC de pe Langa Tribunalul Bucuresti, Hotararea AGA a SC Agri terenuri SA nr. 1/2013 aut nr 1845/2013 BNP Simona Elena Alexandru si Incheiere de completare nr. 15/2013, Proiect de divizare aut nr 591/2013 BNP Diaconescu Remus Stefan); | | |
| B1 | Intabulare, drept de PROPRIETATE, dobandit prin Conventie, cota actuala 1/1, cota initiala 1/1 | A1 |
| | 1) **SC RURAL AGRI DOLJ SRL**, CIF:9999999999999, LIPSA CUI | |
| **120628 / 28/06/2022** | | |
| Act Notarial nr. Contract de Vanzare In Rate si Rezerva Proprietatii 1406, din 10/06/2022 emis de Diaconescu Remus Stefan; | | |
| B2 | Se notează vânzarea imobilului de către vânzătorul S.C RURAL AGRI DOLJ SRL de sub B 4 cu rezerva dreptului de proprietate pentru suma 554.791,32 EUR din care s-a achitat suma de 24.725,24 EUR, în favoarea cumpărătorului : FRUCT PREST SRL | A1 |

## C. Partea III. SARCINI .

| Inscrieri privind dezmembramintele dreptului de proprietate, drepturi reale de garanţie şi sarcini | Referinţe |
|---|---|
| NU SUNT | |

*Document care conține date cu caracter personal, protejat de prevederile Regulamentului (UE) nr. 679/2016 și Legii 190/2018*

# Anexa Nr. 1 La Partea I

## Teren

| Nr cadastral | Suprafaţa (mp)* | Observaţii / Referinţe |
|---|---|---|
| 30314 | 9.600 | T 103, P 20 |

* Suprafaţa este determinată in planul de proiecţie Stereo 70.

DETALII LINIARE IMOBIL

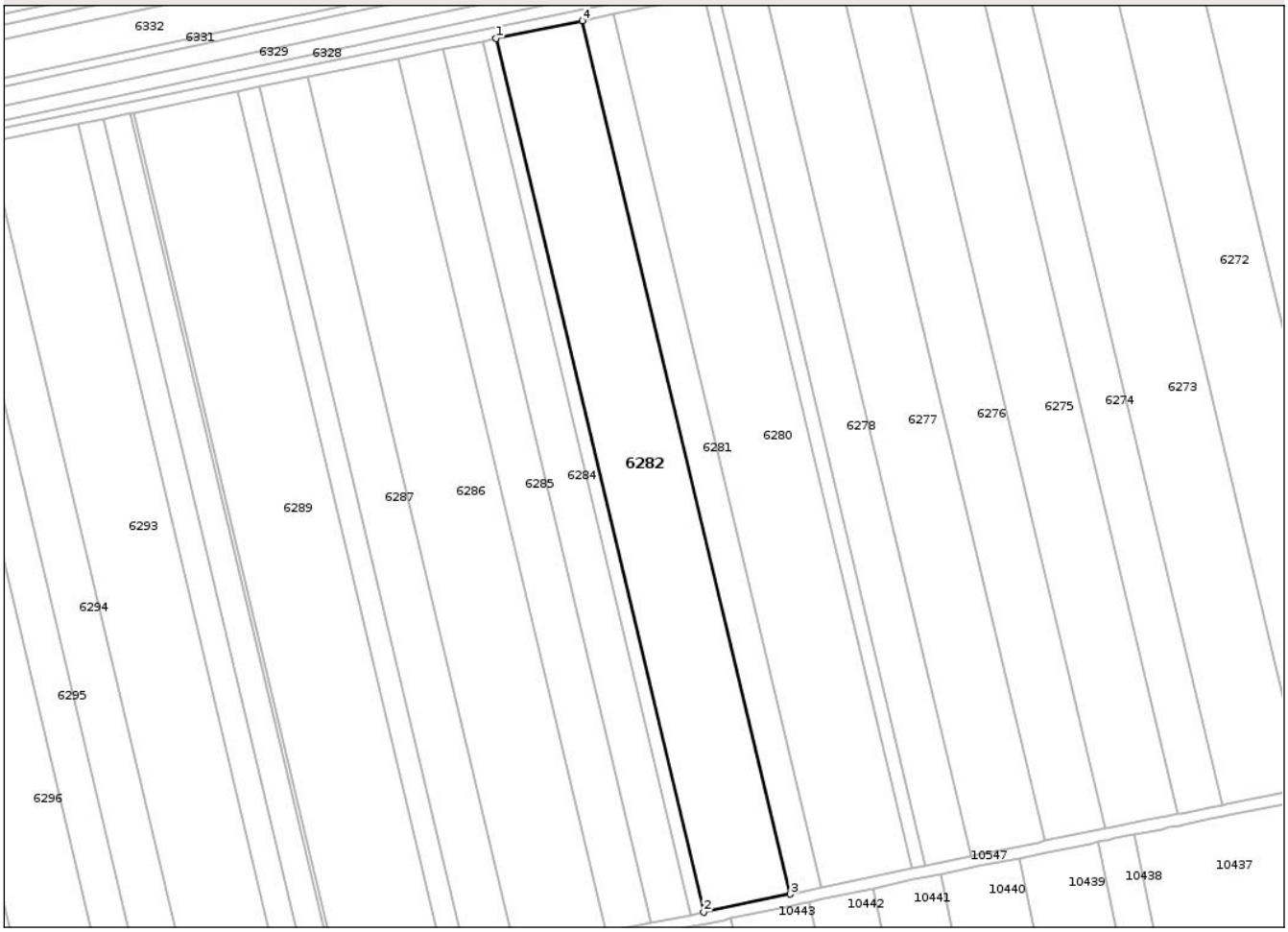


## Date referitoare la teren

| Crt | Categorie folosință | Intra vilan | Suprafaţa (mp) | Tarla | Parcelă | Nr. topo | Observaţii / Referinţe |
|---|---|---|---|---|---|---|---|
| 1 | arabil | NU | 9.600 | 103 | 20 | - | |

**Lungime Segmente**
**1) Valorile lungimilor segmentelor sunt obţinute din proiecţie în plan.**

| Punct început | X / Y | Punct sfârşit | X / Y | Lungime segment (** (m) |
|---|---|---|---|---|
| 1 | 411.923,657<br>306.101,979 | 2 | 411.996,012<br>305.797,78 | 312.686 |
| 2 | 411.996,012<br>305.797,78 | 3 | 412.026,087<br>305.804,038 | 30.719 |
| 3 | 412.026,087<br>305.804,038 | 4 | 411.953,757<br>306.108,132 | 312.578 |
| 4 | 411.953,757<br>306.108,132 | 1 | 411.923,657<br>306.101,979 | 30.722 |

**** Lungimile segmentelor sunt determinate în planul de proiecţie Stereo 70 şi sunt rotunjite la 1 milimetru.**

*Document care conține date cu caracter personal, protejat de prevederile Regulamentului (UE) nr. 679/2016 și Legii 190/2018*

***** Distanţa dintre puncte este formată din segmente cumulate ce sunt mai mici decât valoarea 1 milimetru.**

# DATE DESPRE IMOBILUL NR. 6283

**Oficiul de Cadastru şi Publicitate Imobiliară DOLJ**
**Biroul de Cadastru şi Publicitate Imobiliară Craiova**

## A. Partea I. Descrierea imobilului

**TEREN** Extravilan

**Adresa:** Jud. Dolj, T103, P20/1

| Nr. Crt | Nr cadastral Nr. topografic | Suprafaţa* (mp) | Observaţii / Referinţe |
|---|---|---|---|
| A1 | | 1.500 | Sector cadastral:19 Teren neimprejmuit; |

## B. Partea II. Proprietari şi acte

| Inscrieri privitoare la dreptul de proprietate şi alte drepturi reale | | Referinţe |
|---|---|---|
| / | | |
| Act Administrativ nr. TDP 1384-59067, din 09/03/1995 emis de CJSDPAT DOLJ; | | |
| B1 | Intabulare, drept de PROPRIETATE, dobandit prin Reconstituire, cota actuala 1/1, cota initiala 1/1 | A1 |
| | 1) **SANDU C. STEFAN**, LIPSA CNP<br>2) **SANDU C. NICOLAE**, LIPSA CNP | |

## C. Partea III. SARCINI .

| Inscrieri privind dezmembramintele dreptului de proprietate, drepturi reale de garanţie şi sarcini | Referinţe |
|---|---|
| NU SUNT | |

*Document care conține date cu caracter personal, protejat de prevederile Regulamentului (UE) nr. 679/2016 și Legii 190/2018*

# Anexa Nr. 1 La Partea I

## Teren

| Nr cadastral | Suprafaţa (mp)* | Observaţii / Referinţe |
|---|---|---|
| | 1.500 | |

* Suprafaţa este determinată in planul de proiecţie Stereo 70.

DETALII LINIARE IMOBIL

## Date referitoare la teren

| Crt | Categorie folosință | Intra vilan | Suprafaţa (mp) | Tarla | Parcelă | Nr. topo | Observaţii / Referinţe |
|---|---|---|---|---|---|---|---|
| 1 | arabil | NU | 1.500 | 103 | 20/1 | - | |

**Lungime Segmente**
**1) Valorile lungimilor segmentelor sunt obţinute din proiecţie în plan.**

| Punct început | X / Y | Punct sfârşit | X / Y | Lungime segment (** (m) |
|---|---|---|---|---|
| 1 | 411.918,955<br>306.101,018 | 2 | 411.991,313<br>305.796,803 | 312.702 |
| 2 | 411.991,313<br>305.796,803 | 3 | 411.996,012<br>305.797,78 | 4.799 |
| 3 | 411.996,012<br>305.797,78 | 4 | 411.923,657<br>306.101,979 | 312.686 |
| 4 | 411.923,657<br>306.101,979 | 1 | 411.918,955<br>306.101,018 | 4.799 |

**** Lungimile segmentelor sunt determinate în planul de proiecţie Stereo 70 şi sunt rotunjite la 1 milimetru.**

*Document care conține date cu caracter personal, protejat de prevederile Regulamentului (UE) nr. 679/2016 și Legii 190/2018*

***** Distanţa dintre puncte este formată din segmente cumulate ce sunt mai mici decât valoarea 1 milimetru.**

*Document care conține date cu caracter personal, protejat de prevederile Regulamentului (UE) nr. 679/2016 și Legii 190/2018*

# DATE DESPRE IMOBILUL NR. 6284

**Oficiul de Cadastru şi Publicitate Imobiliară DOLJ**
**Biroul de Cadastru şi Publicitate Imobiliară Craiova**

## A. Partea I. Descrierea imobilului

**TEREN** Extravilan

**Adresa:** Jud. Dolj, T103, P21

| Nr. Crt | Nr cadastral Nr. topografic | Suprafaţa* (mp) | Observaţii / Referinţe |
|---|---|---|---|
| A1 | | 4.400 | Sector cadastral:19 Teren neimprejmuit; |

## B. Partea II. Proprietari şi acte

| Inscrieri privitoare la dreptul de proprietate şi alte drepturi reale | | Referinţe |
|---|---|---|
| / | | |
| Act Administrativ nr. TDP 1382-59067, din 20/03/1995 emis de CJSDPAT DOLJ; | | |
| B1 | Intabulare, drept de PROPRIETATE, dobandit prin Reconstituire, cota actuala 1/1, cota initiala 1/1 | A1 |
| | 1) **SANDU C. GHEORGHIŢA**, LIPSA CNP | |

## C. Partea III. SARCINI .

| Inscrieri privind dezmembramintele dreptului de proprietate, drepturi reale de garanţie şi sarcini | Referinţe |
|---|---|
| NU SUNT | |

*Document care conține date cu caracter personal, protejat de prevederile Regulamentului (UE) nr. 679/2016 și Legii 190/2018*

# Anexa Nr. 1 La Partea I

## Teren

| Nr cadastral | Suprafaţa (mp)* | Observaţii / Referinţe |
|---|---|---|
| | 4.400 | |

* Suprafaţa este determinată in planul de proiecţie Stereo 70.

DETALII LINIARE IMOBIL

## Date referitoare la teren

| Crt | Categorie folosință | Intra vilan | Suprafaţa (mp) | Tarla | Parcelă | Nr. topo | Observaţii / Referinţe |
|---|---|---|---|---|---|---|---|
| 1 | arabil | NU | 4.400 | 103 | 21 | - | |

**Lungime Segmente**
**1) Valorile lungimilor segmentelor sunt obţinute din proiecţie în plan.**

| Punct început | X / Y | Punct sfârşit | X / Y | Lungime segment (** (m) |
|---|---|---|---|---|
| 1 | 411.905,163<br>306.098,199 | 2 | 411.977,533<br>305.793,935 | 312.752 |
| 2 | 411.977,533<br>305.793,935 | 3 | 411.991,313<br>305.796,803 | 14.075 |
| 3 | 411.991,313<br>305.796,803 | 4 | 411.918,955<br>306.101,018 | 312.702 |
| 4 | 411.918,955<br>306.101,018 | 1 | 411.905,163<br>306.098,199 | 14.077 |

**** Lungimile segmentelor sunt determinate în planul de proiecţie Stereo 70 şi sunt rotunjite la 1 milimetru.**

*Document care conține date cu caracter personal, protejat de prevederile Regulamentului (UE) nr. 679/2016 și Legii 190/2018*

***** Distanţa dintre puncte este formată din segmente cumulate ce sunt mai mici decât valoarea 1 milimetru.**

# DATE DESPRE IMOBILUL NR. 6285

**Oficiul de Cadastru şi Publicitate Imobiliară DOLJ**
**Biroul de Cadastru şi Publicitate Imobiliară Craiova**

## A. Partea I. Descrierea imobilului

**TEREN** Extravilan

**Adresa:** Jud. Dolj, T103, P22

| Nr. Crt | Nr cadastral Nr. topografic | Suprafaţa* (mp) | Observaţii / Referinţe |
|---|---|---|---|
| A1 | | 5.000 | Sector cadastral:19 Teren neimprejmuit; |

## B. Partea II. Proprietari şi acte

| Inscrieri privitoare la dreptul de proprietate şi alte drepturi reale | | Referinţe |
|---|---|---|
| / | | |
| Act Administrativ nr. TDP 1256-48645, din 22/02/1995 emis de CJSDPAT DOLJ; | | |
| B1 | Intabulare, drept de PROPRIETATE, dobandit prin Reconstituire, cota actuala 1/1, cota initiala 1/1 | A1 |
| | 1) **TURLUI P. MARIN**, LIPSA CNP | |

## C. Partea III. SARCINI .

| Inscrieri privind dezmembramintele dreptului de proprietate, drepturi reale de garanţie şi sarcini | Referinţe |
|---|---|
| NU SUNT | |

*Document care conține date cu caracter personal, protejat de prevederile Regulamentului (UE) nr. 679/2016 și Legii 190/2018*

# Anexa Nr. 1 La Partea I

## Teren

| Nr cadastral | Suprafaţa (mp)* | Observaţii / Referinţe |
|---|---|---|
| | 5.000 | |

* Suprafaţa este determinată in planul de proiecţie Stereo 70.

DETALII LINIARE IMOBIL

## Date referitoare la teren

| Crt | Categorie folosință | Intra vilan | Suprafaţa (mp) | Tarla | Parcelă | Nr. topo | Observaţii / Referinţe |
|---|---|---|---|---|---|---|---|
| 1 | arabil | NU | 5.000 | 103 | 22 | - | |

**Lungime Segmente**
**1) Valorile lungimilor segmentelor sunt obţinute din proiecţie în plan.**

| Punct început | X / Y | Punct sfârşit | X / Y | Lungime segment (** (m) |
|---|---|---|---|---|
| 1 | 411.889,493<br>306.094,996 | 2 | 411.961,876<br>305.790,678 | 312.808 |
| 2 | 411.961,876<br>305.790,678 | 3 | 411.965,53<br>305.791,438 | 3.732 |
| 3 | 411.965,53<br>305.791,438 | 4 | 411.977,533<br>305.793,935 | 12.26 |
| 4 | 411.977,533<br>305.793,935 | 5 | 411.905,163<br>306.098,199 | 312.752 |
| 5 | 411.905,163<br>306.098,199 | 1 | 411.889,493<br>306.094,996 | 15.994 |

*Document care conține date cu caracter personal, protejat de prevederile Regulamentului (UE) nr. 679/2016 și Legii 190/2018*

** Lungimile segmentelor sunt determinate în planul de proiecţie Stereo 70 şi sunt rotunjite la 1 milimetru.
*** Distanţa dintre puncte este formată din segmente cumulate ce sunt mai mici decât valoarea 1 milimetru.

*Document care conține date cu caracter personal, protejat de prevederile Regulamentului (UE) nr. 679/2016 și Legii 190/2018*

# DATE DESPRE IMOBILUL NR. 6286

**Oficiul de Cadastru şi Publicitate Imobiliară DOLJ**
**Biroul de Cadastru şi Publicitate Imobiliară Craiova**

## A. Partea I. Descrierea imobilului

Nr. CF vechi:2011
Nr. cadastral vechi:1378

**TEREN** Extravilan

**Adresa:** Jud. Dolj, T103, P23

| Nr. Crt | Nr cadastral Nr. topografic | Suprafaţa* (mp) | Observaţii / Referinţe |
|---|---|---|---|
| A1 | 30250 | 10.000 | Sector cadastral:19 Teren neimprejmuit; |

## B. Partea II. Proprietari şi acte

| Inscrieri privitoare la dreptul de proprietate şi alte drepturi reale | | Referinţe |
|---|---|---|
| **82091 / 23/12/2010** | | |
| Act Notarial nr. CONTRACT DE VANZARE CUMPARARE 1745, din 20/12/2010 emis de NP PAPA EUGENIA; | | |
| B1 | Intabulare, drept de PROPRIETATEcumparare, dobandit prin Conventie, cota actuala 1/1, cota initiala 1/1 | A1 |
| | 1) **SFARLEAZA FLORENTINA-MIHAELA** | |

## C. Partea III. SARCINI .

| Inscrieri privind dezmembramintele dreptului de proprietate, drepturi reale de garanţie şi sarcini | Referinţe |
|---|---|
| NU SUNT | |

*Document care conține date cu caracter personal, protejat de prevederile Regulamentului (UE) nr. 679/2016 și Legii 190/2018*

# Anexa Nr. 1 La Partea I

## Teren

| Nr cadastral | Suprafaţa (mp)* | Observaţii / Referinţe |
|---|---|---|
| 30250 | 10.000 | |

* Suprafaţa este determinată in planul de proiecţie Stereo 70.

DETALII LINIARE IMOBIL

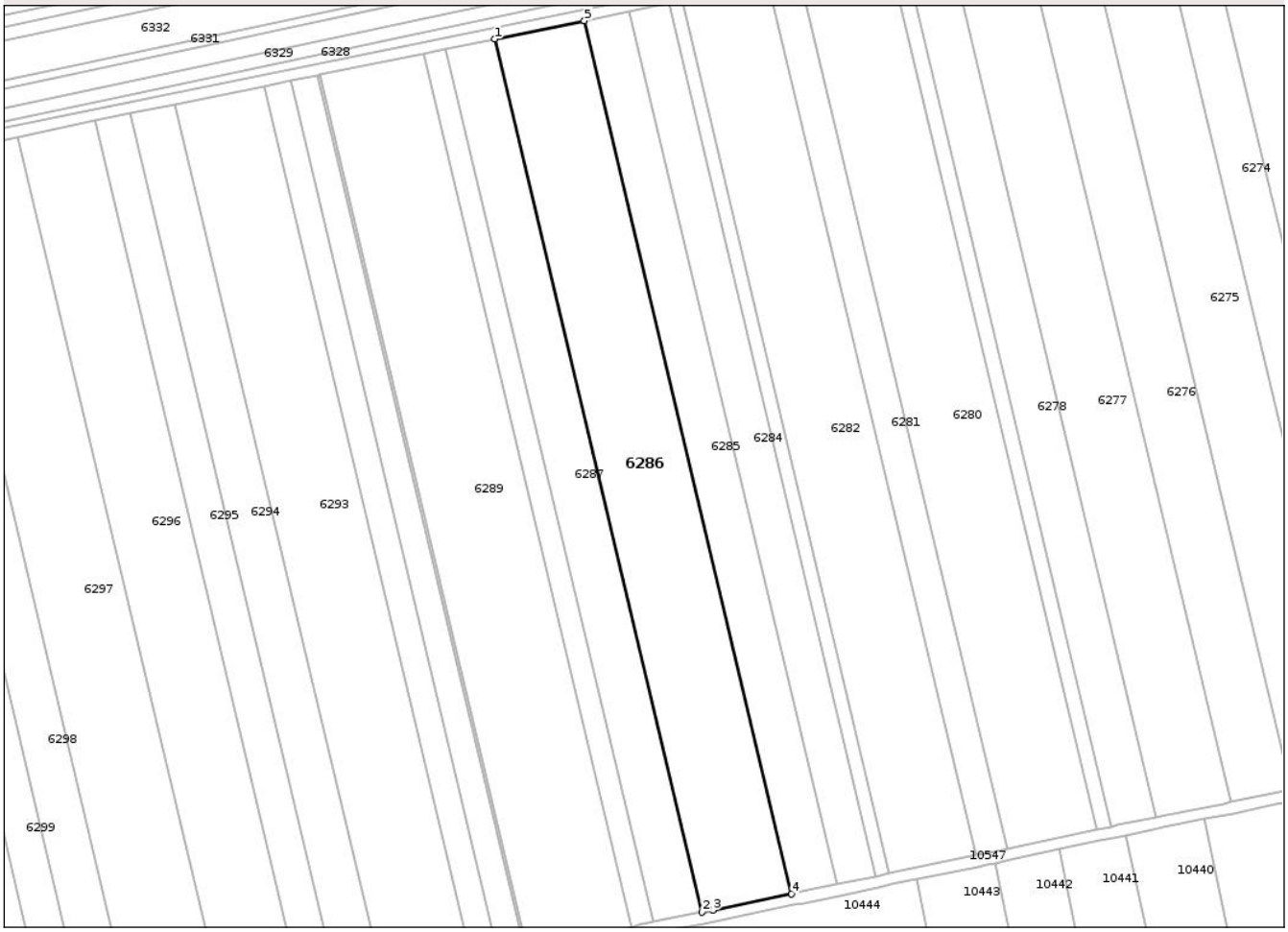


## Date referitoare la teren

| Crt | Categorie folosință | Intra vilan | Suprafaţa (mp) | Tarla | Parcelă | Nr. topo | Observaţii / Referinţe |
|---|---|---|---|---|---|---|---|
| 1 | arabil | NU | 10.000 | 103 | 23 | - | |

**Lungime Segmente**
**1) Valorile lungimilor segmentelor sunt obţinute din proiecţie în plan.**

| Punct început | X / Y | Punct sfârşit | X / Y | Lungime segment (** (m) |
|---|---|---|---|---|
| 1 | 411.858,162<br>306.088,591 | 2 | 411.930,559<br>305.784,216 | 312.867 |
| 2 | 411.930,559<br>305.784,216 | 3 | 411.934,373<br>305.784,955 | 3.885 |
| 3 | 411.934,373<br>305.784,955 | 4 | 411.961,876<br>305.790,678 | 28.092 |
| 4 | 411.961,876<br>305.790,678 | 5 | 411.889,493<br>306.094,996 | 312.808 |
| 5 | 411.889,493<br>306.094,996 | 1 | 411.858,162<br>306.088,591 | 31.979 |

*Document care conține date cu caracter personal, protejat de prevederile Regulamentului (UE) nr. 679/2016 și Legii 190/2018*

** Lungimile segmentelor sunt determinate în planul de proiecţie Stereo 70 şi sunt rotunjite la 1 milimetru.
*** Distanţa dintre puncte este formată din segmente cumulate ce sunt mai mici decât valoarea 1 milimetru.

*Document care conține date cu caracter personal, protejat de prevederile Regulamentului (UE) nr. 679/2016 și Legii 190/2018*

# DATE DESPRE IMOBILUL NR. 6287

**Oficiul de Cadastru şi Publicitate Imobiliară DOLJ**
**Biroul de Cadastru şi Publicitate Imobiliară Craiova**

## A. Partea I. Descrierea imobilului

**TEREN** Extravilan

**Adresa:** Jud. Dolj, T103, P24

| Nr. Crt | Nr cadastral Nr. topografic | Suprafaţa* (mp) | Observaţii / Referinţe |
|---|---|---|---|
| A1 | | 5.400 | Sector cadastral:19 Teren neimprejmuit; |

## B. Partea II. Proprietari şi acte

| Inscrieri privitoare la dreptul de proprietate şi alte drepturi reale | | Referinţe |
|---|---|---|
| / | | |
| Act Administrativ nr. TDP 1045-2219, din 22/02/1995 emis de CJSDPAT DOLJ; | | |
| B1 | Intabulare, drept de PROPRIETATE, dobandit prin Reconstituire, cota actuala 1/1, cota initiala 1/1 | A1 |
| | 1) **BADOI GHE. AURICA**, LIPSA CNP | |

## C. Partea III. SARCINI .

| Inscrieri privind dezmembramintele dreptului de proprietate, drepturi reale de garanţie şi sarcini | Referinţe |
|---|---|
| NU SUNT | |

*Document care conține date cu caracter personal, protejat de prevederile Regulamentului (UE) nr. 679/2016 și Legii 190/2018*

# Anexa Nr. 1 La Partea I

## Teren

| Nr cadastral | Suprafaţa (mp)* | Observaţii / Referinţe |
|---|---|---|
| | 5.400 | |

* Suprafaţa este determinată in planul de proiecţie Stereo 70.

DETALII LINIARE IMOBIL

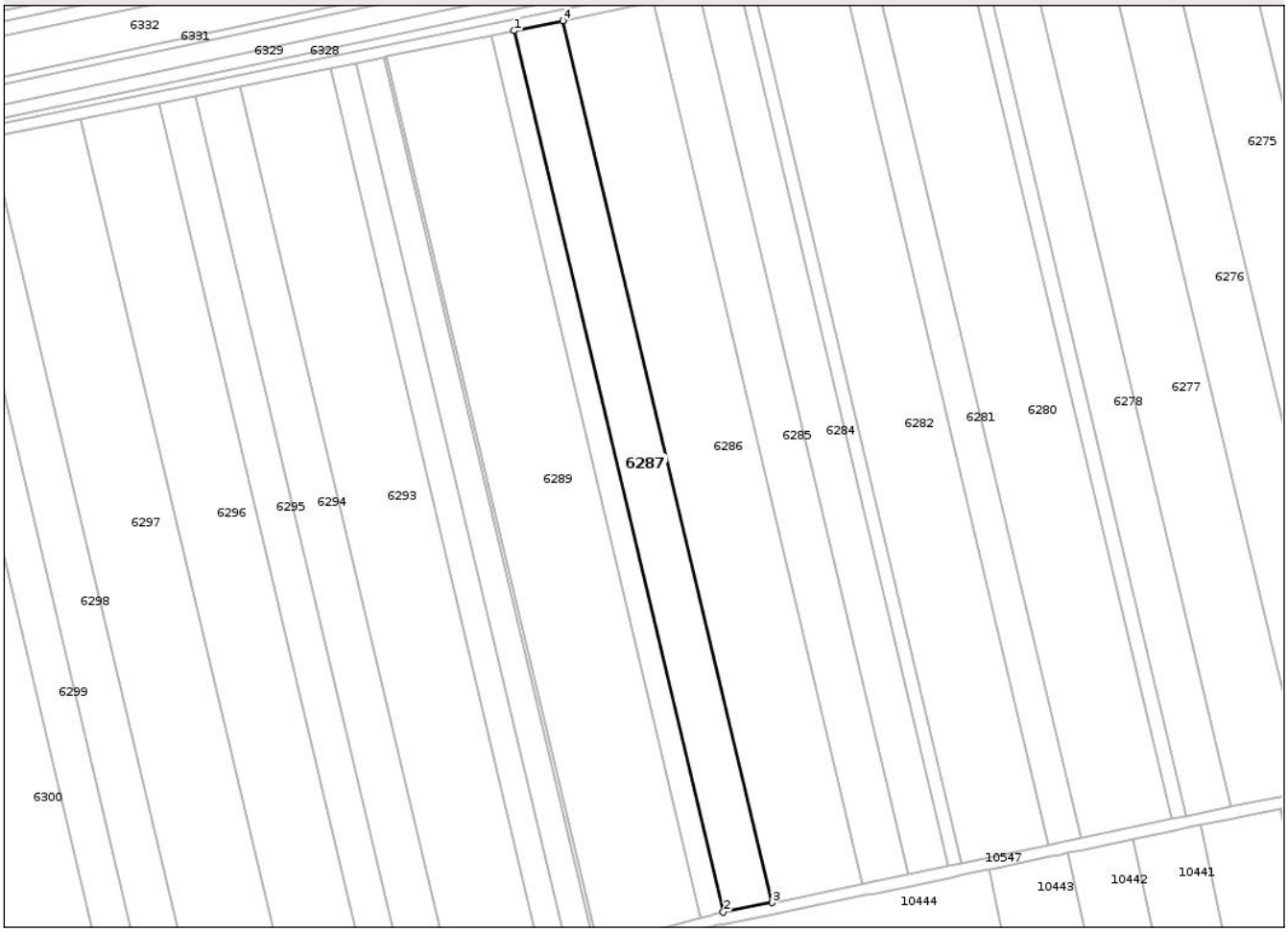


## Date referitoare la teren

| Crt | Categorie folosință | Intra vilan | Suprafaţa (mp) | Tarla | Parcelă | Nr. topo | Observaţii / Referinţe |
|---|---|---|---|---|---|---|---|
| 1 | arabil | NU | 5.400 | 103 | 24 | - | |

**Lungime Segmente**
**1) Valorile lungimilor segmentelor sunt obţinute din proiecţie în plan.**

| Punct început | X / Y | Punct sfârşit | X / Y | Lungime segment (** (m) |
|---|---|---|---|---|
| 1 | 411.841,238<br>306.085,132 | 2 | 411.913,595<br>305.780,927 | 312.692 |
| 2 | 411.913,595<br>305.780,927 | 3 | 411.930,559<br>305.784,216 | 17.28 |
| 3 | 411.930,559<br>305.784,216 | 4 | 411.858,162<br>306.088,591 | 312.867 |
| 4 | 411.858,162<br>306.088,591 | 1 | 411.841,238<br>306.085,132 | 17.274 |

**** Lungimile segmentelor sunt determinate în planul de proiecţie Stereo 70 şi sunt rotunjite la 1 milimetru.**

*Document care conține date cu caracter personal, protejat de prevederile Regulamentului (UE) nr. 679/2016 și Legii 190/2018*

***** Distanţa dintre puncte este formată din segmente cumulate ce sunt mai mici decât valoarea 1 milimetru.**

# DATE DESPRE IMOBILUL NR. 6288

**Oficiul de Cadastru şi Publicitate Imobiliară DOLJ**
**Biroul de Cadastru şi Publicitate Imobiliară Craiova**

## A. Partea I. Descrierea imobilului

**TEREN** Extravilan

**Adresa:** Jud. Dolj, T103, P25

| Nr. Crt | Nr cadastral Nr. topografic | Suprafaţa* (mp) | Observaţii / Referinţe |
|---|---|---|---|
| A1 | | 2.500 | Sector cadastral:19 Teren neimprejmuit; |

## B. Partea II. Proprietari şi acte

| Inscrieri privitoare la dreptul de proprietate şi alte drepturi reale | | Referinţe |
|---|---|---|
| / | | |
| Act Administrativ nr. TDP 1048-2219, din 20/02/1995 emis de CJSDPAT DOLJ; | | |
| B1 | Intabulare, drept de PROPRIETATE, dobandit prin Reconstituire, cota actuala 1/1, cota initiala 1/1 | A1 |
| | 1) **ANGHELINA I. GHEORGHIŢA**, LIPSA CNP | |

## C. Partea III. SARCINI .

| Inscrieri privind dezmembramintele dreptului de proprietate, drepturi reale de garanţie şi sarcini | Referinţe |
|---|---|
| NU SUNT | |

*Document care conține date cu caracter personal, protejat de prevederile Regulamentului (UE) nr. 679/2016 și Legii 190/2018*

# Anexa Nr. 1 La Partea I

## Teren

| Nr cadastral | Suprafaţa (mp)* | Observaţii / Referinţe |
|---|---|---|
| | 2.500 | |

* Suprafaţa este determinată in planul de proiecţie Stereo 70.

DETALII LINIARE IMOBIL

## Date referitoare la teren

| Crt | Categorie folosință | Intra vilan | Suprafaţa (mp) | Tarla | Parcelă | Nr. topo | Observaţii / Referinţe |
|---|---|---|---|---|---|---|---|
| 1 | arabil | NU | 2.500 | 103 | 25 | - | |

**Lungime Segmente**
**1) Valorile lungimilor segmentelor sunt obţinute din proiecţie în plan.**

| Punct început | X / Y | Punct sfârşit | X / Y | Lungime segment (** (m) |
|---|---|---|---|---|
| 1 | 411.833,403<br>306.083,53 | 2 | 411.905,829<br>305.779,03 | 312.995 |
| 2 | 411.905,829<br>305.779,03 | 3 | 411.909,343<br>305.780,022 | 3.651 |
| 3 | 411.909,343<br>305.780,022 | 4 | 411.910,248<br>305.780,278 | 0.941 |
| 4 | 411.910,248<br>305.780,278 | 5 | 411.913,595<br>305.780,927 | 3.409 |
| 5 | 411.913,595<br>305.780,927 | 6 | 411.841,238<br>306.085,132 | 312.692 |

*Document care conține date cu caracter personal, protejat de prevederile Regulamentului (UE) nr. 679/2016 și Legii 190/2018*

| Punct început | X / Y | Punct sfârşit | X / Y | Lungime segment (** (m) |
|---|---|---|---|---|
| 6 | 411.841,238<br>306.085,132 | 1 | 411.833,403<br>306.083,53 | 7.997 |

** Lungimile segmentelor sunt determinate în planul de proiecţie Stereo 70 şi sunt rotunjite la 1 milimetru.
*** Distanţa dintre puncte este formată din segmente cumulate ce sunt mai mici decât valoarea 1 milimetru.

*Document care conține date cu caracter personal, protejat de prevederile Regulamentului (UE) nr. 679/2016 și Legii 190/2018*

# DATE DESPRE IMOBILUL NR. 6289

**Oficiul de Cadastru şi Publicitate Imobiliară DOLJ**
**Biroul de Cadastru şi Publicitate Imobiliară Craiova**

## A. Partea I. Descrierea imobilului

**TEREN** Extravilan

**Adresa:** Jud. Dolj, T103, P26

| Nr. Crt | Nr cadastral Nr. topografic | Suprafaţa* (mp) | Observaţii / Referinţe |
|---|---|---|---|
| A1 | 32043 | 11.600 | Sector cadastral:19 Teren neimprejmuit; |

## B. Partea II. Proprietari şi acte

| Inscrieri privitoare la dreptul de proprietate şi alte drepturi reale | | Referinţe |
|---|---|---|
| **158175 / 18/10/2017** | | |
| Act Notarial nr. CONTRACT DE VANZARE AUT. NR. 4679, din 17/10/2017 emis de NP CANTAR ELENA; | | |
| B1 | Intabulare, drept de PROPRIETATE, dobandit prin Conventie, cota actuala 1/1, cota initiala 1/1 | A1 |
| | 1) **CHIRAPLES AUREL** | |
| **61634 / 01/04/2019** | | |
| Act Notarial nr. CONTRACT DE IPOTECĂ IMOBILIARA AUT. NR. 967, din 29/03/2019 emis de NP POPA DANIELA-MARIA; | | |
| B2 | Se noteaza asupra imobilului de sub A 1, interdictiile de instrainare , grevare, inchiriere, dezmembrare, comasare, restructurare, construire in favoarea lui LIBRA INTERNET BANK SA . | A1 |

## C. Partea III. SARCINI

| Inscrieri privind dezmembramintele dreptului de proprietate, drepturi reale de garanţie şi sarcini | | Referinţe |
|---|---|---|
| **61634 / 01/04/2019** | | |
| Act Notarial nr. CONTRACT DE IPOTECĂ IMOBILIARA AUT. NR. 967, din 29/03/2019 emis de NP POPA DANIELA-MARIA; | | |
| C1 | Intabulare, drept de IPOTECA, Valoare:4000000 LEIsi celelalte obligatii de plata aferente creditului | A1 |
| | 1) **LIBRA INTERNET BANK S.A.**, CIF:8119644 | |

*Document care conține date cu caracter personal, protejat de prevederile Regulamentului (UE) nr. 679/2016 și Legii 190/2018*

# Anexa Nr. 1 La Partea I

## Teren

| Nr cadastral | Suprafaţa (mp)* | Observaţii / Referinţe |
|---|---|---|
| 32043 | 11.600 | |

* Suprafaţa este determinată in planul de proiecţie Stereo 70.

DETALII LINIARE IMOBIL

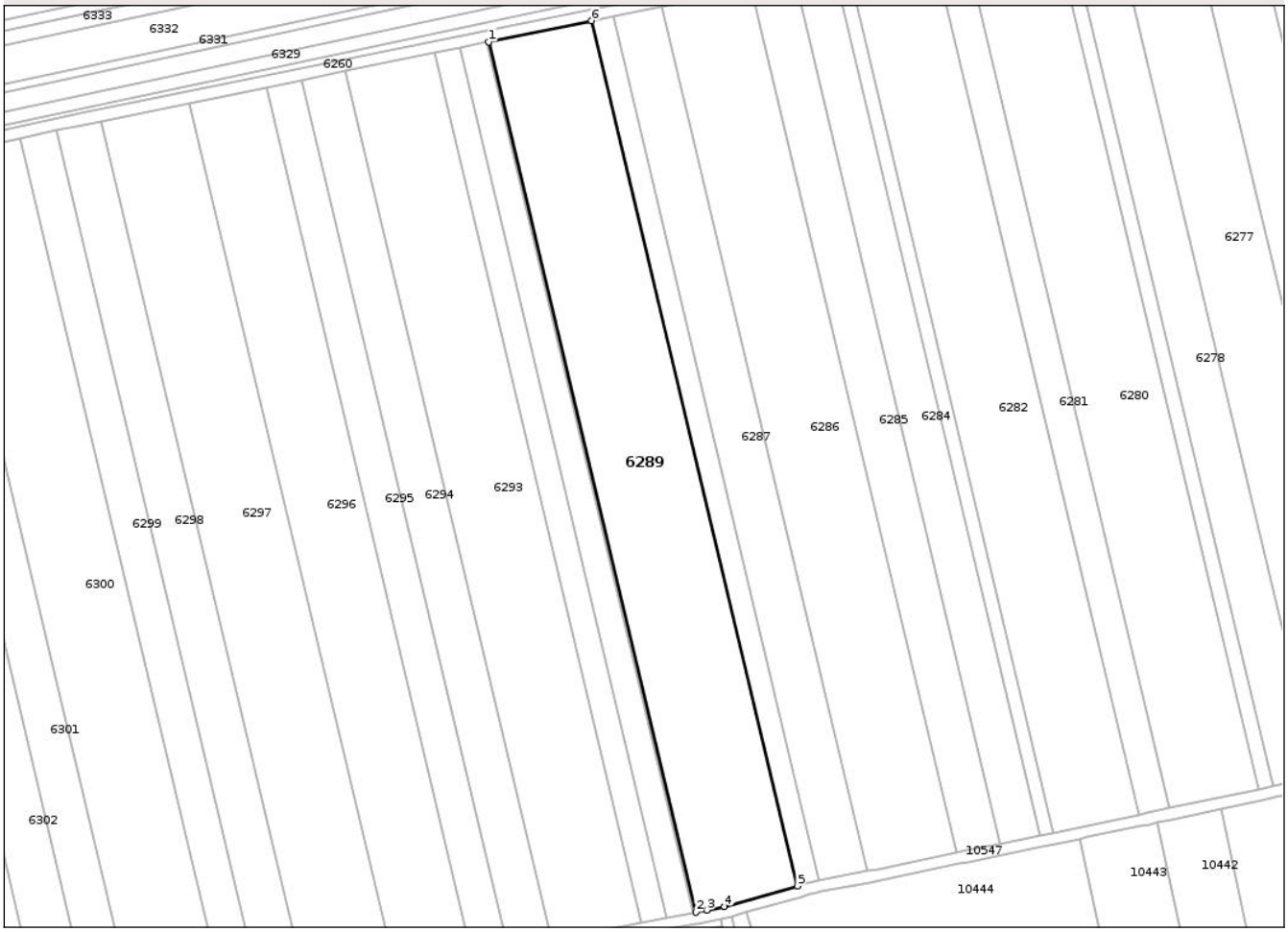


## Date referitoare la teren

| Crt | Categorie folosință | Intra vilan | Suprafaţa (mp) | Tarla | Parcelă | Nr. topo | Observaţii / Referinţe |
|---|---|---|---|---|---|---|---|
| 1 | arabil | NU | 11.600 | 103 | 26 | - | |

**Lungime Segmente**
**1) Valorile lungimilor segmentelor sunt obţinute din proiecţie în plan.**

| Punct început | X / Y | Punct sfârşit | X / Y | Lungime segment (** (m) |
|---|---|---|---|---|
| 1 | 411.797,218<br>306.076,133 | 2 | 411.870,085<br>305.769,78 | 314.9 |
| 2 | 411.870,085<br>305.769,78 | 3 | 411.873,981<br>305.770,555 | 3.972 |
| 3 | 411.873,981<br>305.770,555 | 4 | 411.880,242<br>305.771,8 | 6.384 |
| 4 | 411.880,242<br>305.771,8 | 5 | 411.905,829<br>305.779,03 | 26.589 |
| 5 | 411.905,829<br>305.779,03 | 6 | 411.833,403<br>306.083,53 | 312.995 |

*Document care conține date cu caracter personal, protejat de prevederile Regulamentului (UE) nr. 679/2016 și Legii 190/2018*

| Punct început | X / Y | Punct sfârşit | X / Y | Lungime segment (** (m) |
|---|---|---|---|---|
| 6 | 411.833,403<br>306.083,53 | 1 | 411.797,218<br>306.076,133 | 36.933 |

** Lungimile segmentelor sunt determinate în planul de proiecţie Stereo 70 şi sunt rotunjite la 1 milimetru.
*** Distanţa dintre puncte este formată din segmente cumulate ce sunt mai mici decât valoarea 1 milimetru.

*Document care conține date cu caracter personal, protejat de prevederile Regulamentului (UE) nr. 679/2016 și Legii 190/2018*

# DATE DESPRE IMOBILUL NR. 6290

**Oficiul de Cadastru şi Publicitate Imobiliară DOLJ**
**Biroul de Cadastru şi Publicitate Imobiliară Craiova**

## A. Partea I. Descrierea imobilului

**TEREN** Extravilan

**Adresa:** Jud. Dolj, T103, P26/1

| Nr. Crt | Nr cadastral Nr. topografic | Suprafaţa* (mp) | Observaţii / Referinţe |
|---|---|---|---|
| A1 | | 300 | Sector cadastral:19 Teren neimprejmuit;<br>Diferenta de 3000 mp a fost instrainata conform CF 34414 |

## B. Partea II. Proprietari şi acte

| Inscrieri privitoare la dreptul de proprietate şi alte drepturi reale | | Referinţe |
|---|---|---|
| / | | |
| Act Administrativ nr. TDP 1142-9673, din 02/02/1995 emis de CJSDPAT DOLJ; | | |
| B1 | Intabulare, drept de PROPRIETATE, dobandit prin Reconstituire, cota actuala 1/1, cota initiala 1/1 | A1 |
| | 1) **TUDOSE I. MARIA**, LIPSA CNP | |

## C. Partea III. SARCINI .

| Inscrieri privind dezmembramintele dreptului de proprietate, drepturi reale de garanţie şi sarcini | Referinţe |
|---|---|
| NU SUNT | |

*Document care conține date cu caracter personal, protejat de prevederile Regulamentului (UE) nr. 679/2016 și Legii 190/2018*

# Anexa Nr. 1 La Partea I

## Teren

| Nr cadastral | Suprafaţa (mp)* | Observaţii / Referinţe |
|---|---|---|
| | 300 | Diferenta de 3000 mp a fost instrainata conform CF 34414 |

* Suprafaţa este determinată in planul de proiecţie Stereo 70.

DETALII LINIARE IMOBIL

## Date referitoare la teren

| Crt | Categorie folosință | Intra vilan | Suprafaţa (mp) | Tarla | Parcelă | Nr. topo | Observaţii / Referinţe |
|---|---|---|---|---|---|---|---|
| 1 | arabil | NU | 300 | 103 | 26/1 | - | |

**Lungime Segmente**
**1) Valorile lungimilor segmentelor sunt obţinute din proiecţie în plan.**

| Punct început | X / Y | Punct sfârşit | X / Y | Lungime segment (** (m) |
|---|---|---|---|---|
| 1 | 411.796,284<br>306.075,943 | 2 | 411.869,15<br>305.769,594 | 314.895 |
| 2 | 411.869,15<br>305.769,594 | 3 | 411.870,085<br>305.769,78 | 0.953 |
| 3 | 411.870,085<br>305.769,78 | 4 | 411.797,218<br>306.076,133 | 314.9 |
| 4 | 411.797,218<br>306.076,133 | 1 | 411.796,284<br>306.075,943 | 0.953 |

**** Lungimile segmentelor sunt determinate în planul de proiecţie Stereo 70 şi sunt rotunjite la 1 milimetru.**

*Document care conține date cu caracter personal, protejat de prevederile Regulamentului (UE) nr. 679/2016 și Legii 190/2018*

***** Distanţa dintre puncte este formată din segmente cumulate ce sunt mai mici decât valoarea 1 milimetru.**

# DATE DESPRE IMOBILUL NR. 6291

**Oficiul de Cadastru şi Publicitate Imobiliară DOLJ**
**Biroul de Cadastru şi Publicitate Imobiliară Craiova**

## A. Partea I. Descrierea imobilului

Nr. CF vechi:2049
Nr. cadastral vechi:1385

**TEREN** Extravilan

**Adresa:** Jud. Dolj, T 103, P 26/1

| Nr. Crt | Nr cadastral Nr. topografic | Suprafaţa* (mp) | Observaţii / Referinţe |
|---|---|---|---|
| A1 | 34414 | 3.000 | Sector cadastral:19 Teren neimprejmuit;<br>S = 3000 mp |

## B. Partea II. Proprietari şi acte

| Inscrieri privitoare la dreptul de proprietate şi alte drepturi reale | | Referinţe |
|---|---|---|
| **79879 / 27/03/2023** | | |
| Act Notarial nr. CONTRACT DE VANZARE aut nr 458, din 14/03/2023 emis de NP CRETAN CARMEN MIHAELA; | | |
| B1 | Intabulare, drept de PROPRIETATE, dobandit prin Conventie, cota actuala 1/1, cota initiala 1/1 | A1 |
| | 1) **NEW BV AGRI SRL**, CIF:28847294 | |

## C. Partea III. SARCINI .

| Inscrieri privind dezmembramintele dreptului de proprietate, drepturi reale de garanţie şi sarcini | Referinţe |
|---|---|
| NU SUNT | |

*Document care conține date cu caracter personal, protejat de prevederile Regulamentului (UE) nr. 679/2016 și Legii 190/2018*

# Anexa Nr. 1 La Partea I

## Teren

| Nr cadastral | Suprafaţa (mp)* | Observaţii / Referinţe |
|---|---|---|
| 34414 | 3.000 | S = 3000 mp |

* Suprafaţa este determinată in planul de proiecţie Stereo 70.

DETALII LINIARE IMOBIL

## Date referitoare la teren

| Crt | Categorie folosință | Intra vilan | Suprafaţa (mp) | Tarla | Parcelă | Nr. topo | Observaţii / Referinţe |
|---|---|---|---|---|---|---|---|
| 1 | arabil | NU | 3.000 | 103 | 26/1 | - | |

**Lungime Segmente**
**1) Valorile lungimilor segmentelor sunt obţinute din proiecţie în plan.**

| Punct început | X / Y | Punct sfârşit | X / Y | Lungime segment (** (m) |
|---|---|---|---|---|
| 1 | 411.786,945<br>306.074,033 | 2 | 411.859,799<br>305.767,734 | 314.844 |
| 2 | 411.859,799<br>305.767,734 | 3 | 411.869,15<br>305.769,594 | 9.534 |
| 3 | 411.869,15<br>305.769,594 | 4 | 411.796,284<br>306.075,943 | 314.895 |
| 4 | 411.796,284<br>306.075,943 | 1 | 411.786,945<br>306.074,033 | 9.532 |

**** Lungimile segmentelor sunt determinate în planul de proiecţie Stereo 70 şi sunt rotunjite la 1 milimetru.**

*Document care conține date cu caracter personal, protejat de prevederile Regulamentului (UE) nr. 679/2016 și Legii 190/2018*

***** Distanţa dintre puncte este formată din segmente cumulate ce sunt mai mici decât valoarea 1 milimetru.**

# DATE DESPRE IMOBILUL NR. 6292

**Oficiul de Cadastru şi Publicitate Imobiliară DOLJ**
**Biroul de Cadastru şi Publicitate Imobiliară Craiova**

## A. Partea I. Descrierea imobilului

**TEREN** Extravilan

**Adresa:** Jud. Dolj, T103, P27

| Nr. Crt | Nr cadastral Nr. topografic | Suprafaţa* (mp) | Observaţii / Referinţe |
|---|---|---|---|
| A1 | | 2.900 | Sector cadastral:19 Teren neimprejmuit; |

## B. Partea II. Proprietari şi acte

| Inscrieri privitoare la dreptul de proprietate şi alte drepturi reale | | Referinţe |
|---|---|---|
| / | | |
| Act Administrativ nr. TDP 260-59017, din 06/12/1993 emis de CJSDPAT DOLJ; | | |
| B1 | Intabulare, drept de PROPRIETATE, dobandit prin Reconstituire, cota actuala 1/1, cota initiala 1/1 | A1 |
| | 1) **ALBON I. ION**, LIPSA CNP | |

## C. Partea III. SARCINI .

| Inscrieri privind dezmembramintele dreptului de proprietate, drepturi reale de garanţie şi sarcini | Referinţe |
|---|---|
| NU SUNT | |

*Document care conține date cu caracter personal, protejat de prevederile Regulamentului (UE) nr. 679/2016 și Legii 190/2018*

# Anexa Nr. 1 La Partea I

## Teren

| Nr cadastral | Suprafaţa (mp)* | Observaţii / Referinţe |
|---|---|---|
| | 2.900 | |

* Suprafaţa este determinată in planul de proiecţie Stereo 70.

DETALII LINIARE IMOBIL

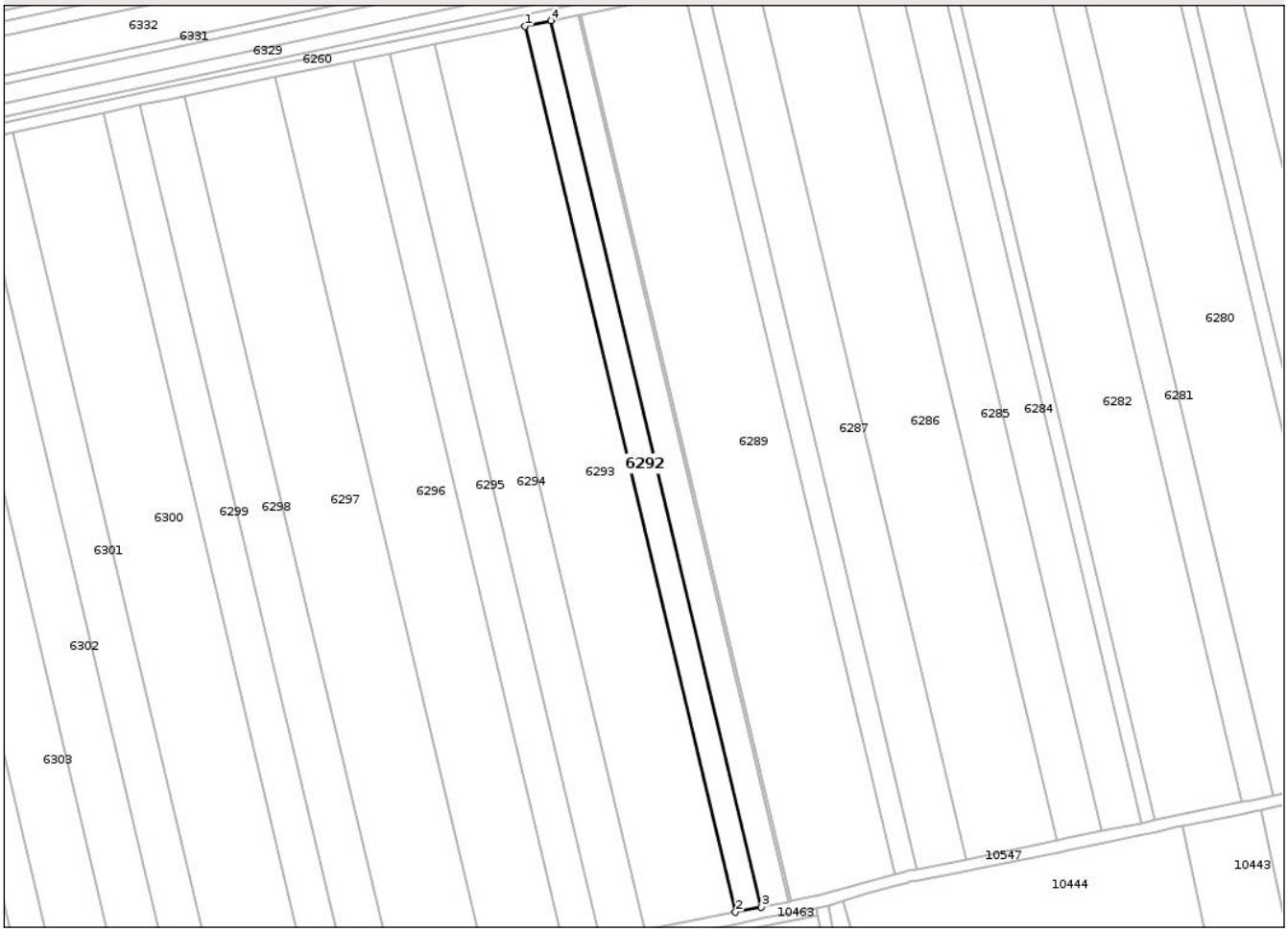


## Date referitoare la teren

| Crt | Categorie folosință | Intra vilan | Suprafaţa (mp) | Tarla | Parcelă | Nr. topo | Observaţii / Referinţe |
|---|---|---|---|---|---|---|---|
| 1 | arabil | NU | 2.900 | 103 | 27 | - | |

**Lungime Segmente**
**1) Valorile lungimilor segmentelor sunt obţinute din proiecţie în plan.**

| Punct început | X / Y | Punct sfârşit | X / Y | Lungime segment (** (m) |
|---|---|---|---|---|
| 1 | 411.777,915<br>306.072,188 | 2 | 411.850,757<br>305.765,941 | 314.791 |
| 2 | 411.850,757<br>305.765,941 | 3 | 411.859,799<br>305.767,734 | 9.218 |
| 3 | 411.859,799<br>305.767,734 | 4 | 411.786,945<br>306.074,033 | 314.844 |
| 4 | 411.786,945<br>306.074,033 | 1 | 411.777,915<br>306.072,188 | 9.217 |

**** Lungimile segmentelor sunt determinate în planul de proiecţie Stereo 70 şi sunt rotunjite la 1 milimetru.**

*Document care conține date cu caracter personal, protejat de prevederile Regulamentului (UE) nr. 679/2016 și Legii 190/2018*

***** Distanţa dintre puncte este formată din segmente cumulate ce sunt mai mici decât valoarea 1 milimetru.**

# DATE DESPRE IMOBILUL NR. 6293

**Oficiul de Cadastru şi Publicitate Imobiliară DOLJ**
**Biroul de Cadastru şi Publicitate Imobiliară Craiova**

## A. Partea I. Descrierea imobilului

**TEREN** Extravilan

**Adresa:** Jud. Dolj, T103, P28

| Nr. Crt | Nr cadastral Nr. topografic | Suprafaţa* (mp) | Observaţii / Referinţe |
|---|---|---|---|
| A1 | | 10.000 | Sector cadastral:19 Teren neimprejmuit; |

## B. Partea II. Proprietari şi acte

| Inscrieri privitoare la dreptul de proprietate şi alte drepturi reale | | Referinţe |
|---|---|---|
| / | | |
| Act Notarial nr. CM 52, din 19/06/2018 emis de BIN PAPA EUGENIA; | | |
| B1 | Intabulare, drept de PROPRIETATE, dobandit prin Succesiune, cota actuala 2/8, cota initiala 2/8 | A1 |
| | 1) **TOMA ELENA** | |
| B2 | Intabulare, drept de PROPRIETATE, dobandit prin Succesiune, cota actuala 3/8, cota initiala 3/8 | A1 |
| | 1) **VAICĂR OLGUȚA-LAURA** | |
| B3 | Intabulare, drept de PROPRIETATE, dobandit prin Succesiune, cota actuala 3/8, cota initiala 3/8 | A1 |
| | 1) **TÎRBANOS MARINELA-MIRELA** | |

## C. Partea III. SARCINI .

| Inscrieri privind dezmembramintele dreptului de proprietate, drepturi reale de garanţie şi sarcini | Referinţe |
|---|---|
| NU SUNT | |

*Document care conține date cu caracter personal, protejat de prevederile Regulamentului (UE) nr. 679/2016 și Legii 190/2018*

# Anexa Nr. 1 La Partea I

## Teren

| Nr cadastral | Suprafaţa (mp)* | Observaţii / Referinţe |
|---|---|---|
| | 10.000 | |

* Suprafaţa este determinată in planul de proiecţie Stereo 70.

DETALII LINIARE IMOBIL

## Date referitoare la teren

| Crt | Categorie folosință | Intra vilan | Suprafaţa (mp) | Tarla | Parcelă | Nr. topo | Observaţii / Referinţe |
|---|---|---|---|---|---|---|---|
| 1 | arabil | NU | 10.000 | 103 | 28 | - | |

**Lungime Segmente**
**1) Valorile lungimilor segmentelor sunt obţinute din proiecţie în plan.**

| Punct început | X / Y | Punct sfârşit | X / Y | Lungime segment (** (m) |
|---|---|---|---|---|
| 1 | 411.777,915<br>306.072,188 | 2 | 411.746,766<br>306.065,821 | 31.793 |
| 2 | 411.746,766<br>306.065,821 | 3 | 411.819,564<br>305.759,757 | 314.602 |
| 3 | 411.819,564<br>305.759,757 | 4 | 411.850,757<br>305.765,941 | 31.8 |
| 4 | 411.850,757<br>305.765,941 | 1 | 411.777,915<br>306.072,188 | 314.791 |

**** Lungimile segmentelor sunt determinate în planul de proiecţie Stereo 70 şi sunt rotunjite la 1 milimetru.**

*Document care conține date cu caracter personal, protejat de prevederile Regulamentului (UE) nr. 679/2016 și Legii 190/2018*

***** Distanţa dintre puncte este formată din segmente cumulate ce sunt mai mici decât valoarea 1 milimetru.**

# DATE DESPRE IMOBILUL NR. 6294

**Oficiul de Cadastru şi Publicitate Imobiliară DOLJ**
**Biroul de Cadastru şi Publicitate Imobiliară Craiova**

## A. Partea I. Descrierea imobilului

**TEREN** Extravilan

**Adresa:** Jud. Dolj, T103, P29

| Nr. Crt | Nr cadastral Nr. topografic | Suprafaţa* (mp) | Observaţii / Referinţe |
|---|---|---|---|
| A1 | | 5.000 | Sector cadastral:19 Teren neimprejmuit; |

## B. Partea II. Proprietari şi acte

| Inscrieri privitoare la dreptul de proprietate şi alte drepturi reale | | Referinţe |
|---|---|---|
| / | | |
| Act Administrativ nr. TDP 621-45343, din 10/05/1994 emis de CJSDPAT DOLJ; | | |
| B1 | Intabulare, drept de PROPRIETATE, dobandit prin Reconstituire, cota actuala 1/1, cota initiala 1/1 | A1 |
| | 1) **TOMA I MARIN**, LIPSA CNP | |

## C. Partea III. SARCINI .

| Inscrieri privind dezmembramintele dreptului de proprietate, drepturi reale de garanţie şi sarcini | Referinţe |
|---|---|
| NU SUNT | |

*Document care conține date cu caracter personal, protejat de prevederile Regulamentului (UE) nr. 679/2016 și Legii 190/2018*

# Anexa Nr. 1 La Partea I

## Teren

| Nr cadastral | Suprafaţa (mp)* | Observaţii / Referinţe |
|---|---|---|
| | 5.000 | |

* Suprafaţa este determinată in planul de proiecţie Stereo 70.

DETALII LINIARE IMOBIL

## Date referitoare la teren

| Crt | Categorie folosință | Intra vilan | Suprafaţa (mp) | Tarla | Parcelă | Nr. topo | Observaţii / Referinţe |
|---|---|---|---|---|---|---|---|
| 1 | arabil | NU | 5.000 | 103 | 29 | - | |

**Lungime Segmente**
**1) Valorile lungimilor segmentelor sunt obţinute din proiecţie în plan.**

| Punct început | X / Y | Punct sfârşit | X / Y | Lungime segment (** (m) |
|---|---|---|---|---|
| 1 | 411.731,185<br>306.062,635 | 2 | 411.803,963<br>305.756,654 | 314.517 |
| 2 | 411.803,963<br>305.756,654 | 3 | 411.812,044<br>305.758,267 | 8.24 |
| 3 | 411.812,044<br>305.758,267 | 4 | 411.819,564<br>305.759,757 | 7.666 |
| 4 | 411.819,564<br>305.759,757 | 5 | 411.746,766<br>306.065,821 | 314.602 |
| 5 | 411.746,766<br>306.065,821 | 1 | 411.731,185<br>306.062,635 | 15.903 |

*Document care conține date cu caracter personal, protejat de prevederile Regulamentului (UE) nr. 679/2016 și Legii 190/2018*

** Lungimile segmentelor sunt determinate în planul de proiecţie Stereo 70 şi sunt rotunjite la 1 milimetru.
*** Distanţa dintre puncte este formată din segmente cumulate ce sunt mai mici decât valoarea 1 milimetru.

*Document care conține date cu caracter personal, protejat de prevederile Regulamentului (UE) nr. 679/2016 și Legii 190/2018*

# DATE DESPRE IMOBILUL NR. 6295

**Oficiul de Cadastru şi Publicitate Imobiliară DOLJ**
**Biroul de Cadastru şi Publicitate Imobiliară Craiova**

## A. Partea I. Descrierea imobilului

**TEREN** Extravilan

**Adresa:** Jud. Dolj, T103, P30

| Nr. Crt | Nr cadastral Nr. topografic | Suprafaţa* (mp) | Observaţii / Referinţe |
|---|---|---|---|
| A1 | | 4.000 | Sector cadastral:19 Teren neimprejmuit; |

## B. Partea II. Proprietari şi acte

| Inscrieri privitoare la dreptul de proprietate şi alte drepturi reale | | Referinţe |
|---|---|---|
| / | | |
| Act Administrativ nr. TDP 394-44771, din 13/02/1994 emis de CJSDPAT DOLJ; | | |
| B1 | Intabulare, drept de PROPRIETATE, dobandit prin Reconstituire, cota actuala 1/1, cota initiala 1/1 | A1 |
| | 1) **TĂTULEA P. AUREL**, LIPSA CNP | |

## C. Partea III. SARCINI .

| Inscrieri privind dezmembramintele dreptului de proprietate, drepturi reale de garanţie şi sarcini | Referinţe |
|---|---|
| NU SUNT | |

*Document care conține date cu caracter personal, protejat de prevederile Regulamentului (UE) nr. 679/2016 și Legii 190/2018*

# Anexa Nr. 1 La Partea I

## Teren

| Nr cadastral | Suprafaţa (mp)* | Observaţii / Referinţe |
|---|---|---|
| | 4.000 | |

* Suprafaţa este determinată in planul de proiecţie Stereo 70.

DETALII LINIARE IMOBIL

## Date referitoare la teren

| Crt | Categorie folosință | Intra vilan | Suprafaţa (mp) | Tarla | Parcelă | Nr. topo | Observaţii / Referinţe |
|---|---|---|---|---|---|---|---|
| 1 | arabil | NU | 4.000 | 103 | 30 | - | |

**Lungime Segmente**
**1) Valorile lungimilor segmentelor sunt obţinute din proiecţie în plan.**

| Punct început | X / Y | Punct sfârşit | X / Y | Lungime segment (** (m) |
|---|---|---|---|---|
| 1 | 411.718,717<br>306.060,087 | 2 | 411.791,482<br>305.754,164 | 314.458 |
| 2 | 411.791,482<br>305.754,164 | 3 | 411.803,963<br>305.756,654 | 12.727 |
| 3 | 411.803,963<br>305.756,654 | 4 | 411.731,185<br>306.062,635 | 314.517 |
| 4 | 411.731,185<br>306.062,635 | 1 | 411.718,717<br>306.060,087 | 12.726 |

**** Lungimile segmentelor sunt determinate în planul de proiecţie Stereo 70 şi sunt rotunjite la 1 milimetru.**

*Document care conține date cu caracter personal, protejat de prevederile Regulamentului (UE) nr. 679/2016 și Legii 190/2018*

***** Distanţa dintre puncte este formată din segmente cumulate ce sunt mai mici decât valoarea 1 milimetru.**

# DATE DESPRE IMOBILUL NR. 6296

**Oficiul de Cadastru şi Publicitate Imobiliară DOLJ**
**Biroul de Cadastru şi Publicitate Imobiliară Craiova**

## A. Partea I. Descrierea imobilului

**TEREN** Extravilan

**Adresa:** Jud. Dolj, T103, P31

| Nr. Crt | Nr cadastral Nr. topografic | Suprafaţa* (mp) | Observaţii / Referinţe |
|---|---|---|---|
| A1 | | 8.700 | Sector cadastral:19 Teren neimprejmuit; |

## B. Partea II. Proprietari şi acte

| Inscrieri privitoare la dreptul de proprietate şi alte drepturi reale | | Referinţe |
|---|---|---|
| / | | |
| Act Administrativ nr. TDP 255-59017, din 06/12/1993 emis de CJSDPAT DOLJ; | | |
| B1 | Intabulare, drept de PROPRIETATE, dobandit prin Reconstituire, cota actuala 1/1, cota initiala 1/1 | A1 |
| | 1) **ROŞU I. CONSTANŢA**, LIPSA CNP | |

## C. Partea III. SARCINI .

| Inscrieri privind dezmembramintele dreptului de proprietate, drepturi reale de garanţie şi sarcini | Referinţe |
|---|---|
| NU SUNT | |

*Document care conține date cu caracter personal, protejat de prevederile Regulamentului (UE) nr. 679/2016 și Legii 190/2018*

# Anexa Nr. 1 La Partea I

## Teren

| Nr cadastral | Suprafaţa (mp)* | Observaţii / Referinţe |
|---|---|---|
| | 8.700 | |

* Suprafaţa este determinată in planul de proiecţie Stereo 70.

DETALII LINIARE IMOBIL

## Date referitoare la teren

| Crt | Categorie folosință | Intra vilan | Suprafaţa (mp) | Tarla | Parcelă | Nr. topo | Observaţii / Referinţe |
|---|---|---|---|---|---|---|---|
| 1 | arabil | NU | 8.700 | 103 | 31 | - | |

**Lungime Segmente**
**1) Valorile lungimilor segmentelor sunt obţinute din proiecţie în plan.**

| Punct început | X / Y | Punct sfârşit | X / Y | Lungime segment (** (m) |
|---|---|---|---|---|
| 1 | 411.691,592<br>306.054,542 | 2 | 411.764,326<br>305.748,746 | 314.327 |
| 2 | 411.764,326<br>305.748,746 | 3 | 411.791,482<br>305.754,164 | 27.691 |
| 3 | 411.791,482<br>305.754,164 | 4 | 411.718,717<br>306.060,087 | 314.458 |
| 4 | 411.718,717<br>306.060,087 | 1 | 411.691,592<br>306.054,542 | 27.686 |

**** Lungimile segmentelor sunt determinate în planul de proiecţie Stereo 70 şi sunt rotunjite la 1 milimetru.**

*Document care conține date cu caracter personal, protejat de prevederile Regulamentului (UE) nr. 679/2016 și Legii 190/2018*

***** Distanţa dintre puncte este formată din segmente cumulate ce sunt mai mici decât valoarea 1 milimetru.**

# DATE DESPRE IMOBILUL NR. 6297

**Oficiul de Cadastru şi Publicitate Imobiliară DOLJ**
**Biroul de Cadastru şi Publicitate Imobiliară Craiova**

## A. Partea I. Descrierea imobilului

**TEREN** Extravilan

**Adresa:** Jud. Dolj, T103, P32

| Nr. Crt | Nr cadastral Nr. topografic | Suprafaţa* (mp) | Observaţii / Referinţe |
|---|---|---|---|
| A1 | 32390 | 10.000 | Sector cadastral:19 Teren neimprejmuit; |

## B. Partea II. Proprietari şi acte

| Inscrieri privitoare la dreptul de proprietate şi alte drepturi reale | | Referinţe |
|---|---|---|
| **190412 / 11/10/2018** | | |
| Act Notarial nr. 2886, din 11/10/2018 emis de POPA DANIELA-MARIA; | | |
| B1 | Intabulare, drept de PROPRIETATE, dobandit prin Conventie, cota actuala 1/1, cota initiala 1/1 | A1 |
| | 1) **CHIRAPLES AUREL** | |
| **61579 / 01/04/2019** | | |
| Act Notarial nr. CONTRACT DE IPOTECĂ AUT. NR. 967, din 29/03/2019 emis de POPA DANIELA-MARIA; | | |
| B2 | se noteaza interdictiile de instrainare, grevare, inchiriere, dezmembrare, comasare, restructurare, construire | A1 |
| | 1) **LIBRA INTERNET BANK S.A.**, CIF:8119644 | |

## C. Partea III. SARCINI

| Inscrieri privind dezmembramintele dreptului de proprietate, drepturi reale de garanţie şi sarcini | | Referinţe |
|---|---|---|
| **61579 / 01/04/2019** | | |
| Act Notarial nr. CONTRACT DE IPOTECĂ AUT. NR. 967, din 29/03/2019 emis de POPA DANIELA-MARIA; | | |
| C1 | Intabulare, drept de IPOTECA, Valoare:4000000 RONsi celelalte obligatii de plata aferente creditului | A1 |
| | 1) **LIBRA INTERNET BANK S.A.**, CIF:8119644 | |

*Document care conține date cu caracter personal, protejat de prevederile Regulamentului (UE) nr. 679/2016 și Legii 190/2018*

# Anexa Nr. 1 La Partea I

## Teren

| Nr cadastral | Suprafaţa (mp)* | Observaţii / Referinţe |
|---|---|---|
| 32390 | 10.000 | |

* Suprafaţa este determinată in planul de proiecţie Stereo 70.

DETALII LINIARE IMOBIL

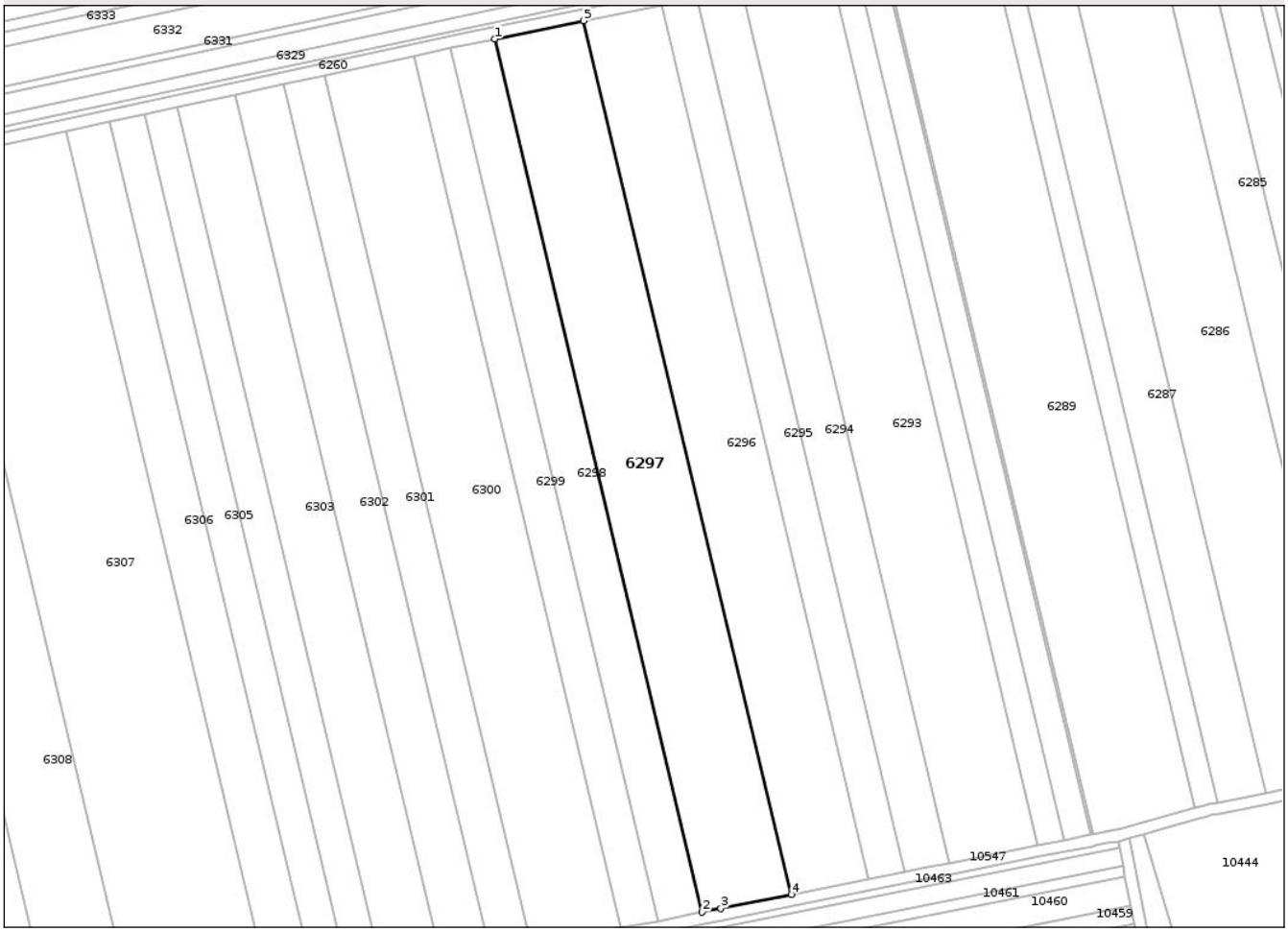


## Date referitoare la teren

| Crt | Categorie folosință | Intra vilan | Suprafaţa (mp) | Tarla | Parcelă | Nr. topo | Observaţii / Referinţe |
|---|---|---|---|---|---|---|---|
| 1 | arabil | NU | 10.000 | 103 | 32 | - | |

**Lungime Segmente**
**1) Valorile lungimilor segmentelor sunt obţinute din proiecţie în plan.**

| Punct început | X / Y | Punct sfârşit | X / Y | Lungime segment (** (m) |
|---|---|---|---|---|
| 1 | 411.660,398<br>306.048,166 | 2 | 411.733,093<br>305.742,535 | 314.157 |
| 2 | 411.733,093<br>305.742,535 | 3 | 411.739,637<br>305.743,836 | 6.672 |
| 3 | 411.739,637<br>305.743,836 | 4 | 411.764,326<br>305.748,746 | 25.173 |
| 4 | 411.764,326<br>305.748,746 | 5 | 411.691,592<br>306.054,542 | 314.327 |
| 5 | 411.691,592<br>306.054,542 | 1 | 411.660,398<br>306.048,166 | 31.839 |

*Document care conține date cu caracter personal, protejat de prevederile Regulamentului (UE) nr. 679/2016 și Legii 190/2018*

** Lungimile segmentelor sunt determinate în planul de proiecţie Stereo 70 şi sunt rotunjite la 1 milimetru.
*** Distanţa dintre puncte este formată din segmente cumulate ce sunt mai mici decât valoarea 1 milimetru.

# DATE DESPRE IMOBILUL NR. 6298

**Oficiul de Cadastru şi Publicitate Imobiliară DOLJ**
**Biroul de Cadastru şi Publicitate Imobiliară Craiova**

## A. Partea I. Descrierea imobilului

**TEREN** Extravilan

**Adresa:** Jud. Dolj, T103, P33

| Nr. Crt | Nr cadastral Nr. topografic | Suprafaţa* (mp) | Observaţii / Referinţe |
|---|---|---|---|
| A1 | | 5.000 | Sector cadastral:19 Teren neimprejmuit; |

## B. Partea II. Proprietari şi acte

| Inscrieri privitoare la dreptul de proprietate şi alte drepturi reale | | Referinţe |
|---|---|---|
| / | | |
| Act Administrativ nr. TDP 10384, din 10/04/2008 emis de CJSDPAT DOLJ; | | |
| B1 | Intabulare, drept de PROPRIETATE, dobandit prin Reconstituire, cota actuala 1/1, cota initiala 1/1 | A1 |
| | 1) **GHIŢĂ P FLOREA**, LIPSA CNP | |

## C. Partea III. SARCINI .

| Inscrieri privind dezmembramintele dreptului de proprietate, drepturi reale de garanţie şi sarcini | Referinţe |
|---|---|
| NU SUNT | |

*Document care conține date cu caracter personal, protejat de prevederile Regulamentului (UE) nr. 679/2016 și Legii 190/2018*

# Anexa Nr. 1 La Partea I

## Teren

| Nr cadastral | Suprafaţa (mp)* | Observaţii / Referinţe |
|---|---|---|
| | 5.000 | |

* Suprafaţa este determinată in planul de proiecţie Stereo 70.

DETALII LINIARE IMOBIL

## Date referitoare la teren

| Crt | Categorie folosință | Intra vilan | Suprafaţa (mp) | Tarla | Parcelă | Nr. topo | Observaţii / Referinţe |
|---|---|---|---|---|---|---|---|
| 1 | arabil | NU | 5.000 | 103 | 33 | - | |

**Lungime Segmente**
**1) Valorile lungimilor segmentelor sunt obţinute din proiecţie în plan.**

| Punct început | X / Y | Punct sfârşit | X / Y | Lungime segment (** (m) |
|---|---|---|---|---|
| 1 | 411.644,816<br>306.044,876 | 2 | 411.717,458<br>305.739,471 | 313.925 |
| 2 | 411.717,458<br>305.739,471 | 3 | 411.726,925<br>305.741,308 | 9.644 |
| 3 | 411.726,925<br>305.741,308 | 4 | 411.733,093<br>305.742,535 | 6.289 |
| 4 | 411.733,093<br>305.742,535 | 5 | 411.660,398<br>306.048,166 | 314.157 |
| 5 | 411.660,398<br>306.048,166 | 6 | 411.654,238<br>306.046,906 | 6.288 |

*Document care conține date cu caracter personal, protejat de prevederile Regulamentului (UE) nr. 679/2016 și Legii 190/2018*

| Punct început | X / Y | Punct sfârşit | X / Y | Lungime segment (** (m) |
|---|---|---|---|---|
| 6 | 411.654,238<br>306.046,906 | 1 | 411.644,816<br>306.044,876 | 9.638 |

** Lungimile segmentelor sunt determinate în planul de proiecţie Stereo 70 şi sunt rotunjite la 1 milimetru.
*** Distanţa dintre puncte este formată din segmente cumulate ce sunt mai mici decât valoarea 1 milimetru.

*Document care conține date cu caracter personal, protejat de prevederile Regulamentului (UE) nr. 679/2016 și Legii 190/2018*

# DATE DESPRE IMOBILUL NR. 6299

**Oficiul de Cadastru şi Publicitate Imobiliară DOLJ**
**Biroul de Cadastru şi Publicitate Imobiliară Craiova**

## A. Partea I. Descrierea imobilului

**TEREN** Extravilan

**Adresa:** Jud. Dolj, T103 P34

| Nr. Crt | Nr cadastral Nr. topografic | Suprafaţa* (mp) | Observaţii / Referinţe |
|---|---|---|---|
| A1 | 32313 | 4.100 | Sector cadastral:19 Teren neimprejmuit; |

## B. Partea II. Proprietari şi acte

| Inscrieri privitoare la dreptul de proprietate şi alte drepturi reale | | Referinţe |
|---|---|---|
| **114440 / 12/06/2018** | | |
| Act Notarial nr. CONTRACT DE VANZARE NR.1486, din 12/06/2018 emis de POPA DANIELA-MARIA; | | |
| B1 | Intabulare, drept de PROPRIETATE, dobandit prin Conventie, cota actuala 1/1, cota initiala 1/1 | A1 |
| | 1) **STANCU MIHAI BOGDAN**<br>2) **STANCU MIHAELA CORINA** | |
| **185429 / 03/08/2021** | | |
| Act Notarial nr. CONTRACT DE IPOTECĂ AUT NR.1649, din 30/07/2021 emis de NP POPA DANIELA-MARIA; | | |
| B2 | Se noteaza interdictiile de instrainare, grevare, inchiriere, dezmembrare, alipire, construire,demolare, restructurare si amenajare in favoarea | A1 |
| | 1) **OTP BANK ROMANIA SA**, CIF:7926069 | |

## C. Partea III. SARCINI

| Inscrieri privind dezmembramintele dreptului de proprietate, drepturi reale de garanţie şi sarcini | | Referinţe |
|---|---|---|
| **185429 / 03/08/2021** | | |
| Act Notarial nr. CONTRACT DE IPOTECĂ AUT NR.1649, din 30/07/2021 emis de NP POPA DANIELA-MARIA; | | |
| C1 | Intabulare, drept de IPOTECA, Valoare:2000000 RON+alte obligatii aferente creditului | A1 |
| | 1) **OTP BANK ROMANIA SA**, CIF:7926069 | |
| C2 | Intabulare, drept de IPOTECA, Valoare:8200000 RON+alte obligatii aferente creditului | A1 |
| | 1) **OTP BANK ROMANIA SA**, CIF:7926069 | |

*Document care conține date cu caracter personal, protejat de prevederile Regulamentului (UE) nr. 679/2016 și Legii 190/2018*

# Anexa Nr. 1 La Partea I

## Teren

| Nr cadastral | Suprafaţa (mp)* | Observaţii / Referinţe |
|---|---|---|
| 32313 | 4.100 | |

* Suprafaţa este determinată in planul de proiecţie Stereo 70.

DETALII LINIARE IMOBIL

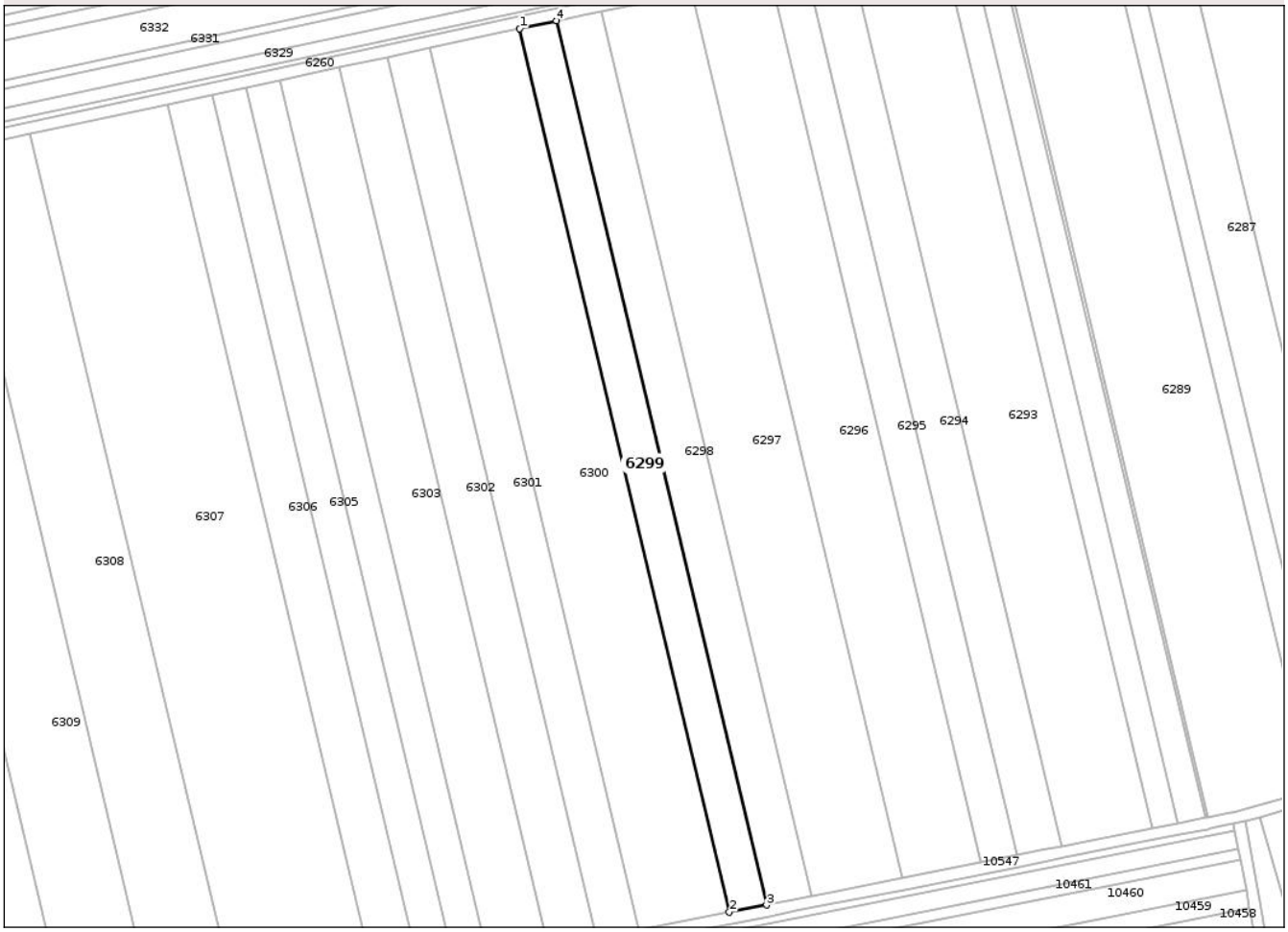


## Date referitoare la teren

| Crt | Categorie folosință | Intra vilan | Suprafaţa (mp) | Tarla | Parcelă | Nr. topo | Observaţii / Referinţe |
|---|---|---|---|---|---|---|---|
| 1 | arabil | NU | 4.100 | 103 | 34 | - | |

**Lungime Segmente**
**1) Valorile lungimilor segmentelor sunt obţinute din proiecţie în plan.**

| Punct început | X / Y | Punct sfârşit | X / Y | Lungime segment (** (m) |
|---|---|---|---|---|
| 1 | 411.632,041<br>306.042,123 | 2 | 411.704,62<br>305.736,979 | 313.657 |
| 2 | 411.704,62<br>305.736,979 | 3 | 411.717,458<br>305.739,471 | 13.078 |
| 3 | 411.717,458<br>305.739,471 | 4 | 411.644,816<br>306.044,876 | 313.925 |
| 4 | 411.644,816<br>306.044,876 | 1 | 411.632,041<br>306.042,123 | 13.068 |

**** Lungimile segmentelor sunt determinate în planul de proiecţie Stereo 70 şi sunt rotunjite la 1 milimetru.**

*Document care conține date cu caracter personal, protejat de prevederile Regulamentului (UE) nr. 679/2016 și Legii 190/2018*

***** Distanţa dintre puncte este formată din segmente cumulate ce sunt mai mici decât valoarea 1 milimetru.**

# DATE DESPRE IMOBILUL NR. 6300

**Oficiul de Cadastru şi Publicitate Imobiliară DOLJ**
**Biroul de Cadastru şi Publicitate Imobiliară Craiova**

## A. Partea I. Descrierea imobilului

**TEREN** Extravilan

**Adresa:** Jud. Dolj, T103, P35

| Nr. Crt | Nr cadastral Nr. topografic | Suprafaţa* (mp) | Observaţii / Referinţe |
|---|---|---|---|
| A1 | | 10.000 | Sector cadastral:19 Teren neimprejmuit; |

## B. Partea II. Proprietari şi acte

| Inscrieri privitoare la dreptul de proprietate şi alte drepturi reale | | Referinţe |
|---|---|---|
| / | | |
| Act Administrativ nr. TDP 14743, din 29/03/2010 emis de CJSDPAT DOLJ; | | |
| B1 | Intabulare, drept de PROPRIETATE, dobandit prin Reconstituire, cota actuala 1/1, cota initiala 1/1 | A1 |
| | 1) **DOBRESCU C GHEORGHIŢA**, LIPSA CNP<br>2) **DINCULESCU C ECATERINA**, LIPSA CNP<br>3) **ALBU C GHEORGHE**, LIPSA CNP<br>4) **TURLUI C FICA**, LIPSA CNP | |

## C. Partea III. SARCINI .

| Inscrieri privind dezmembramintele dreptului de proprietate, drepturi reale de garanţie şi sarcini | Referinţe |
|---|---|
| NU SUNT | |

*Document care conține date cu caracter personal, protejat de prevederile Regulamentului (UE) nr. 679/2016 și Legii 190/2018*

# Anexa Nr. 1 La Partea I

## Teren

| Nr cadastral | Suprafaţa (mp)* | Observaţii / Referinţe |
|---|---|---|
| | 10.000 | |

* Suprafaţa este determinată in planul de proiecţie Stereo 70.

DETALII LINIARE IMOBIL

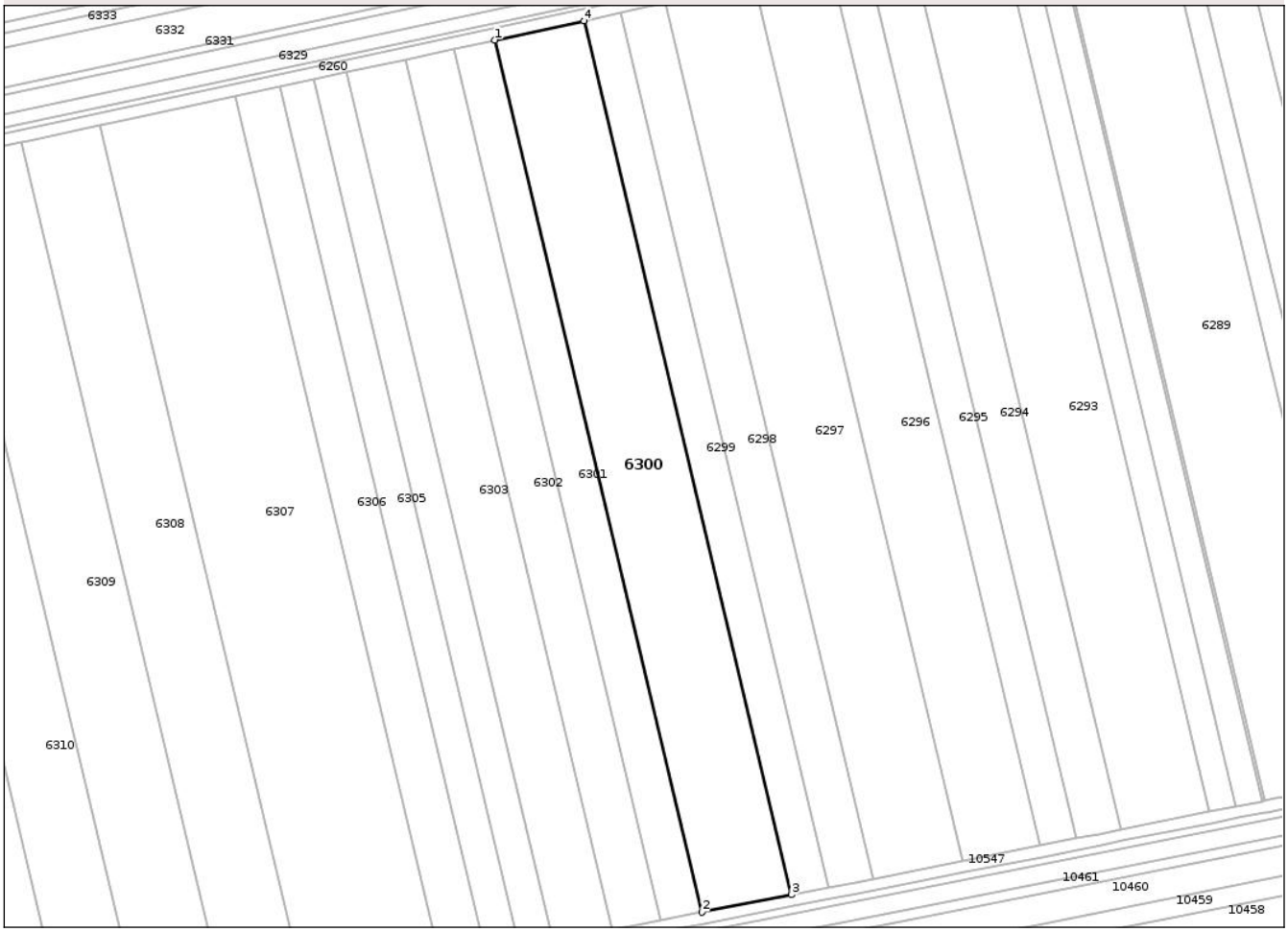


## Date referitoare la teren

| Crt | Categorie folosință | Intra vilan | Suprafaţa (mp) | Tarla | Parcelă | Nr. topo | Observaţii / Referinţe |
|---|---|---|---|---|---|---|---|
| 1 | arabil | NU | 10.000 | 103 | 35 | - | |

**Lungime Segmente**
**1) Valorile lungimilor segmentelor sunt obţinute din proiecţie în plan.**

| Punct început | X / Y | Punct sfârşit | X / Y | Lungime segment (** (m) |
|---|---|---|---|---|
| 1 | 411.600,834<br>306.035,399 | 2 | 411.673,262<br>305.730,894 | 313.0 |
| 2 | 411.673,262<br>305.730,894 | 3 | 411.704,62<br>305.736,979 | 31.943 |
| 3 | 411.704,62<br>305.736,979 | 4 | 411.632,041<br>306.042,123 | 313.657 |
| 4 | 411.632,041<br>306.042,123 | 1 | 411.600,834<br>306.035,399 | 31.923 |

**** Lungimile segmentelor sunt determinate în planul de proiecţie Stereo 70 şi sunt rotunjite la 1 milimetru.**

*Document care conține date cu caracter personal, protejat de prevederile Regulamentului (UE) nr. 679/2016 și Legii 190/2018*

***** Distanţa dintre puncte este formată din segmente cumulate ce sunt mai mici decât valoarea 1 milimetru.**

# DATE DESPRE IMOBILUL NR. 6301

**Oficiul de Cadastru şi Publicitate Imobiliară DOLJ**
**Biroul de Cadastru şi Publicitate Imobiliară Craiova**

## A. Partea I. Descrierea imobilului

**TEREN** Extravilan

**Adresa:** Jud. Dolj, T103, P36

| Nr. Crt | Nr cadastral Nr. topografic | Suprafaţa* (mp) | Observaţii / Referinţe |
|---|---|---|---|
| A1 | | 4.600 | Sector cadastral:19 Teren neimprejmuit; |

## B. Partea II. Proprietari şi acte

| Inscrieri privitoare la dreptul de proprietate şi alte drepturi reale | | Referinţe |
|---|---|---|
| / | | |
| Act Administrativ nr. TDP 813-44672, din 27/06/1994 emis de CJSDPAT DOLJ; | | |
| B1 | Intabulare, drept de PROPRIETATE, dobandit prin Reconstituire, cota actuala 1/1, cota initiala 1/1 | A1 |
| | 1) **BĂRĂGAN P. GRIGORE**, LIPSA CNP | |

## C. Partea III. SARCINI .

| Inscrieri privind dezmembramintele dreptului de proprietate, drepturi reale de garanţie şi sarcini | Referinţe |
|---|---|
| NU SUNT | |

*Document care conține date cu caracter personal, protejat de prevederile Regulamentului (UE) nr. 679/2016 și Legii 190/2018*

# Anexa Nr. 1 La Partea I

## Teren

| Nr cadastral | Suprafaţa (mp)* | Observaţii / Referinţe |
|---|---|---|
| | 4.600 | |

* Suprafaţa este determinată in planul de proiecţie Stereo 70.

DETALII LINIARE IMOBIL

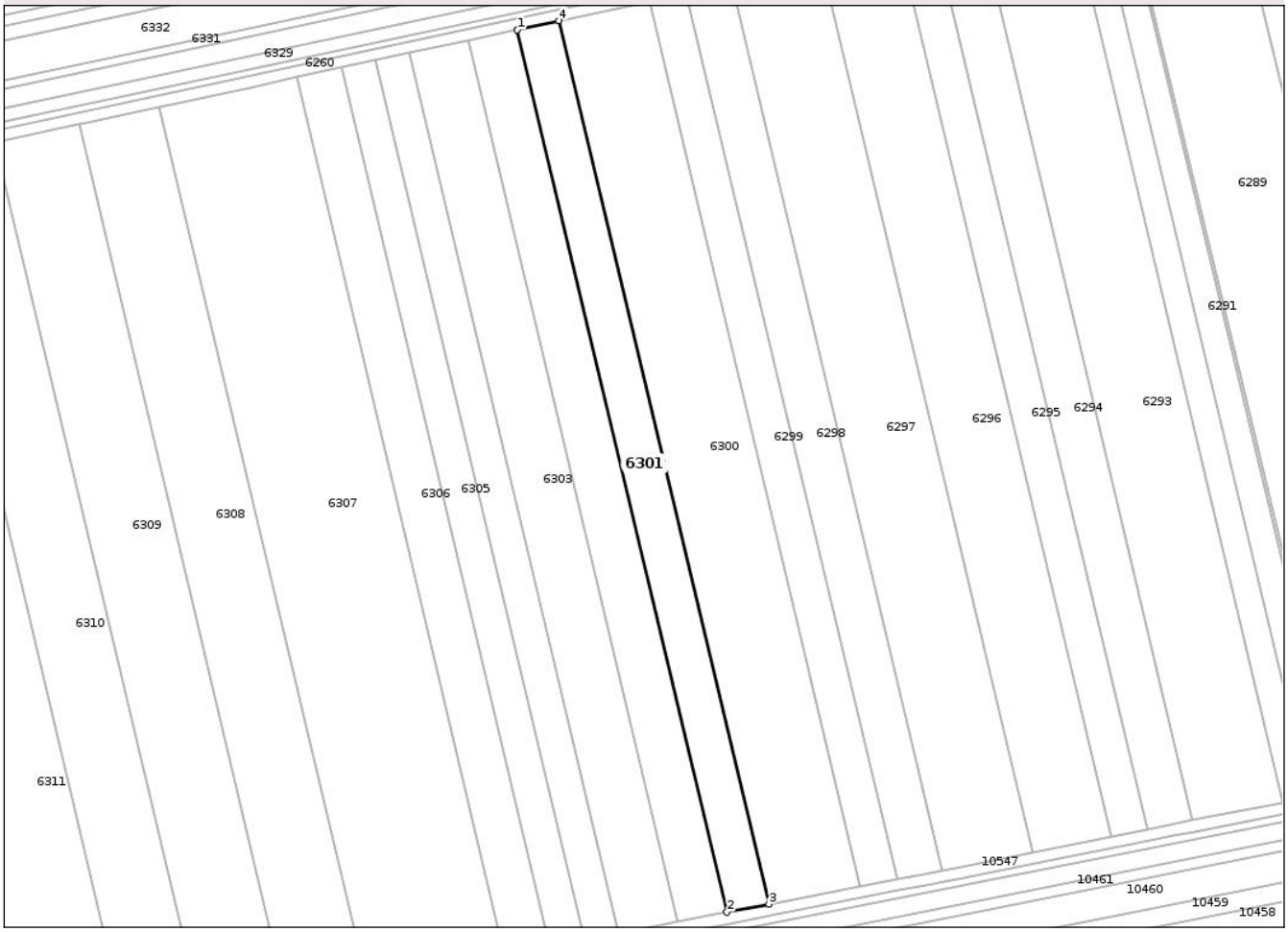


## Date referitoare la teren

| Crt | Categorie folosință | Intra vilan | Suprafaţa (mp) | Tarla | Parcelă | Nr. topo | Observaţii / Referinţe |
|---|---|---|---|---|---|---|---|
| 1 | arabil | NU | 4.600 | 103 | 36 | - | |

**Lungime Segmente**
**1) Valorile lungimilor segmentelor sunt obţinute din proiecţie în plan.**

| Punct început | X / Y | Punct sfârşit | X / Y | Lungime segment (** (m) |
|---|---|---|---|---|
| 1 | 411.586,457<br>306.032,301 | 2 | 411.658,815<br>305.728,09 | 312.698 |
| 2 | 411.658,815<br>305.728,09 | 3 | 411.673,262<br>305.730,894 | 14.717 |
| 3 | 411.673,262<br>305.730,894 | 4 | 411.600,834<br>306.035,399 | 313.0 |
| 4 | 411.600,834<br>306.035,399 | 1 | 411.586,457<br>306.032,301 | 14.707 |

**** Lungimile segmentelor sunt determinate în planul de proiecţie Stereo 70 şi sunt rotunjite la 1 milimetru.**

*Document care conține date cu caracter personal, protejat de prevederile Regulamentului (UE) nr. 679/2016 și Legii 190/2018*

***** Distanţa dintre puncte este formată din segmente cumulate ce sunt mai mici decât valoarea 1 milimetru.**

*Document care conține date cu caracter personal, protejat de prevederile Regulamentului (UE) nr. 679/2016 și Legii 190/2018*

# DATE DESPRE IMOBILUL NR. 6302

**Oficiul de Cadastru şi Publicitate Imobiliară DOLJ**
**Biroul de Cadastru şi Publicitate Imobiliară Craiova**

## A. Partea I. Descrierea imobilului

**TEREN** Extravilan

**Adresa:** Jud. Dolj, T103, P36/1

| Nr. Crt | Nr cadastral Nr. topografic | Suprafaţa* (mp) | Observaţii / Referinţe |
|---|---|---|---|
| A1 | | 5.400 | Sector cadastral:19 Teren neimprejmuit; |

## B. Partea II. Proprietari şi acte

| Inscrieri privitoare la dreptul de proprietate şi alte drepturi reale | | Referinţe |
|---|---|---|
| / | | |
| Act Administrativ nr. TDP 834-44672, din 03/11/1994 emis de CJSDPAT DOLJ; | | |
| B1 | Intabulare, drept de PROPRIETATE, dobandit prin Reconstituire, cota actuala 1/1, cota initiala 1/1 | A1 |
| | 1) **BĂRĂGAN A. NICULINA**, LIPSA CNP<br>2) **GHECIU A. MARIA**, LIPSA CNP<br>3) **DINCULESCU A. CONSTANTIN**, LIPSA CNP | |

## C. Partea III. SARCINI .

| Inscrieri privind dezmembramintele dreptului de proprietate, drepturi reale de garanţie şi sarcini | Referinţe |
|---|---|
| NU SUNT | |

*Document care conține date cu caracter personal, protejat de prevederile Regulamentului (UE) nr. 679/2016 și Legii 190/2018*

# Anexa Nr. 1 La Partea I

## Teren

| Nr cadastral | Suprafaţa (mp)* | Observaţii / Referinţe |
|---|---|---|
| | 5.400 | |

* Suprafaţa este determinată in planul de proiecţie Stereo 70.

DETALII LINIARE IMOBIL

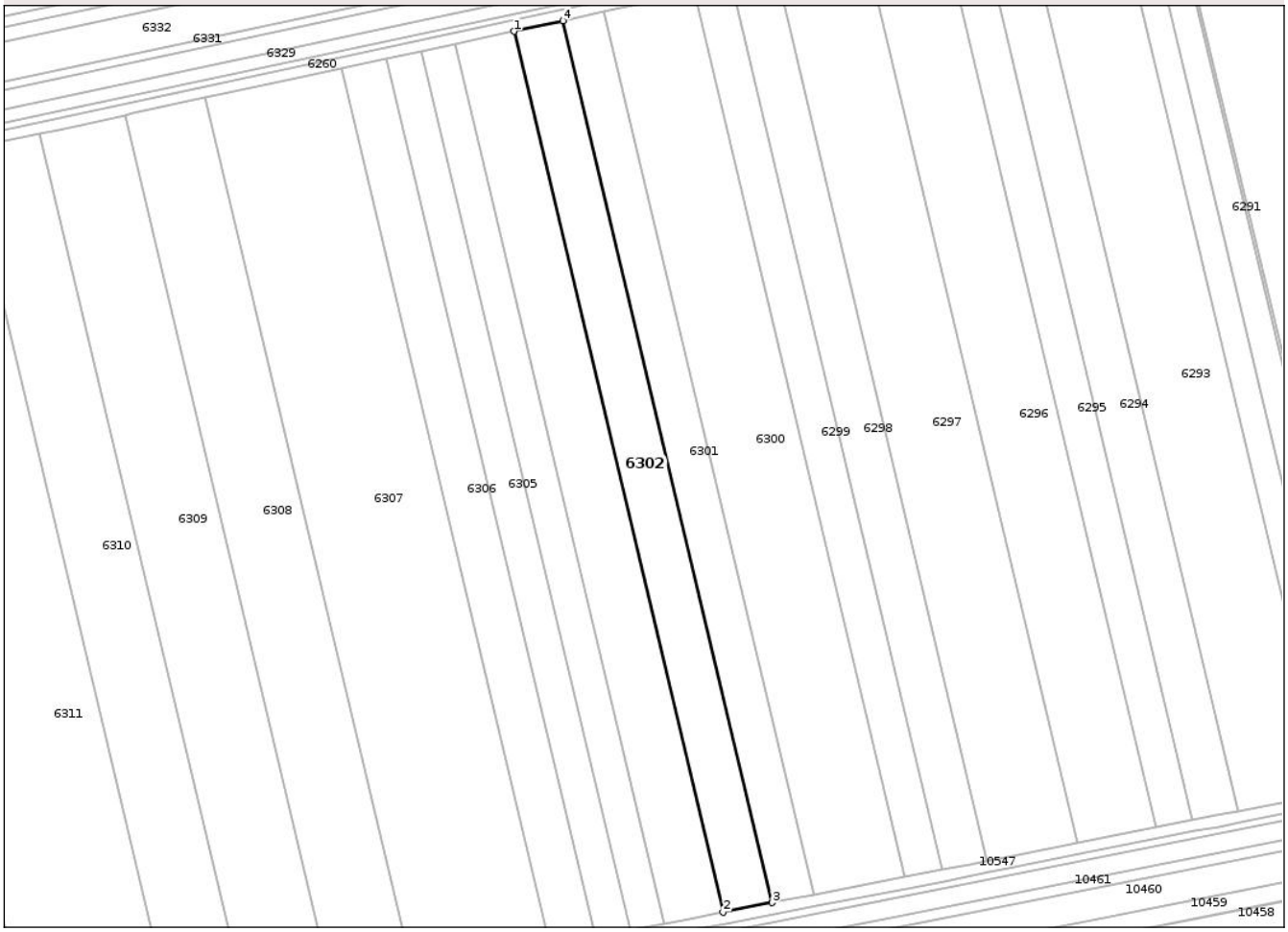


## Date referitoare la teren

| Crt | Categorie folosință | Intra vilan | Suprafaţa (mp) | Tarla | Parcelă | Nr. topo | Observaţii / Referinţe |
|---|---|---|---|---|---|---|---|
| 1 | arabil | NU | 5.400 | 103 | 36/1 | - | |

**Lungime Segmente**
**1) Valorile lungimilor segmentelor sunt obţinute din proiecţie în plan.**

| Punct început | X / Y | Punct sfârşit | X / Y | Lungime segment (** (m) |
|---|---|---|---|---|
| 1 | 411.569,562<br>306.028,66 | 2 | 411.641,838<br>305.724,795 | 312.342 |
| 2 | 411.641,838<br>305.724,795 | 3 | 411.658,815<br>305.728,09 | 17.294 |
| 3 | 411.658,815<br>305.728,09 | 4 | 411.586,457<br>306.032,301 | 312.698 |
| 4 | 411.586,457<br>306.032,301 | 1 | 411.569,562<br>306.028,66 | 17.283 |

**** Lungimile segmentelor sunt determinate în planul de proiecţie Stereo 70 şi sunt rotunjite la 1 milimetru.**

*Document care conține date cu caracter personal, protejat de prevederile Regulamentului (UE) nr. 679/2016 și Legii 190/2018*

***** Distanţa dintre puncte este formată din segmente cumulate ce sunt mai mici decât valoarea 1 milimetru.**

# DATE DESPRE IMOBILUL NR. 6303

**Oficiul de Cadastru şi Publicitate Imobiliară DOLJ**
**Biroul de Cadastru şi Publicitate Imobiliară Craiova**

## A. Partea I. Descrierea imobilului

Nr. CF vechi:1681
Nr. cadastral vechi:1242

**TEREN** Extravilan

**Adresa:** Jud. Dolj, T 103, P 37

| Nr. Crt | Nr cadastral Nr. topografic | Suprafaţa* (mp) | Observaţii / Referinţe |
|---|---|---|---|
| A1 | 34310 | 6.500 | Sector cadastral:19 Teren neimprejmuit; |

## B. Partea II. Proprietari şi acte

| Inscrieri privitoare la dreptul de proprietate şi alte drepturi reale | | Referinţe |
|---|---|---|
| **82945 / 29/10/2008** | | |
| Act Notarial nr. 3103/2003, din 01/01/2003 emis de NP Sandu C.; | | |
| B1 | Intabulare, drept de PROPRIETATE, dobandit prin Conventie, cota actuala 1/1, cota initiala 1/1 | A1 |
| | 1) **FIERARU DUMITRU**, LIPSA CNP<br>2) **FIERARU IRINA**, LIPSA CNP | |

## C. Partea III. SARCINI .

| Inscrieri privind dezmembramintele dreptului de proprietate, drepturi reale de garanţie şi sarcini | Referinţe |
|---|---|
| NU SUNT | |

*Document care conține date cu caracter personal, protejat de prevederile Regulamentului (UE) nr. 679/2016 și Legii 190/2018*

# Anexa Nr. 1 La Partea I

## Teren

| Nr cadastral | Suprafaţa (mp)* | Observaţii / Referinţe |
|---|---|---|
| 34310 | 6.500 | |

* Suprafaţa este determinată in planul de proiecţie Stereo 70.

DETALII LINIARE IMOBIL

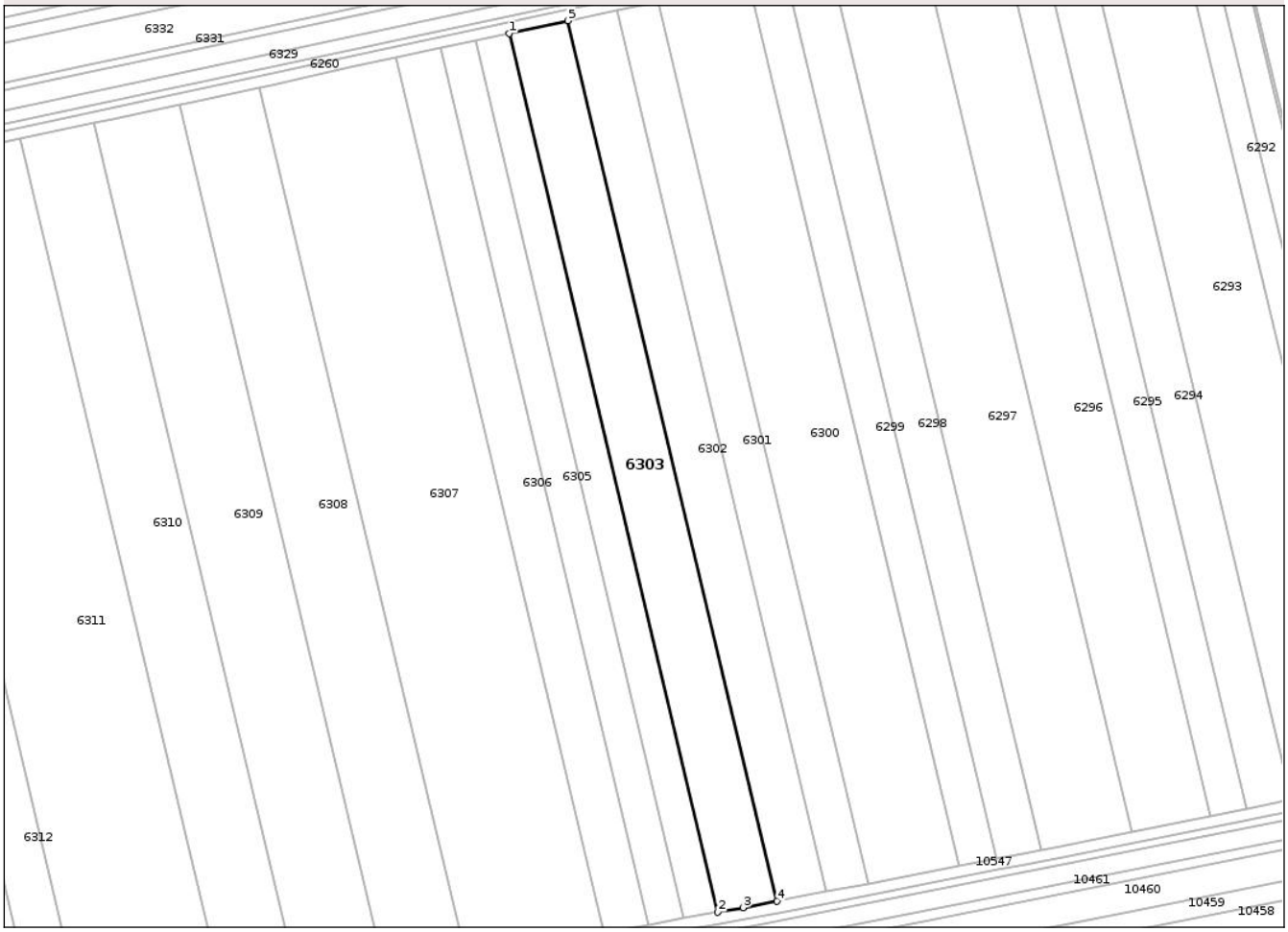


## Date referitoare la teren

| Crt | Categorie folosință | Intra vilan | Suprafaţa (mp) | Tarla | Parcelă | Nr. topo | Observaţii / Referinţe |
|---|---|---|---|---|---|---|---|
| 1 | arabil | NU | 6.500 | 103 | 37 | - | |

**Lungime Segmente**
**1) Valorile lungimilor segmentelor sunt obţinute din proiecţie în plan.**

| Punct început | X / Y | Punct sfârşit | X / Y | Lungime segment (** (m) |
|---|---|---|---|---|
| 1 | 411.549,199<br>306.024,272 | 2 | 411.621,347<br>305.720,943 | 311.791 |
| 2 | 411.621,347<br>305.720,943 | 3 | 411.630,078<br>305.722,513 | 8.871 |
| 3 | 411.630,078<br>305.722,513 | 4 | 411.641,838<br>305.724,795 | 11.979 |
| 4 | 411.641,838<br>305.724,795 | 5 | 411.569,562<br>306.028,66 | 312.342 |
| 5 | 411.569,562<br>306.028,66 | 1 | 411.549,199<br>306.024,272 | 20.83 |

*Document care conține date cu caracter personal, protejat de prevederile Regulamentului (UE) nr. 679/2016 și Legii 190/2018*

** Lungimile segmentelor sunt determinate în planul de proiecţie Stereo 70 şi sunt rotunjite la 1 milimetru.
*** Distanţa dintre puncte este formată din segmente cumulate ce sunt mai mici decât valoarea 1 milimetru.

*Document care conține date cu caracter personal, protejat de prevederile Regulamentului (UE) nr. 679/2016 și Legii 190/2018*

# DATE DESPRE IMOBILUL NR. 6304

**Oficiul de Cadastru şi Publicitate Imobiliară DOLJ**
**Biroul de Cadastru şi Publicitate Imobiliară Craiova**

## A. Partea I. Descrierea imobilului

**TEREN** Extravilan

**Adresa:** Jud. Dolj, T103, P38

| Nr. Crt | Nr cadastral Nr. topografic | Suprafaţa* (mp) | Observaţii / Referinţe |
|---|---|---|---|
| A1 | | 3.700 | Sector cadastral:19 Teren neimprejmuit; |

## B. Partea II. Proprietari şi acte

| Inscrieri privitoare la dreptul de proprietate şi alte drepturi reale | | Referinţe |
|---|---|---|
| / | | |
| Act Administrativ nr. TDP 400-44771, din 09/02/1994 emis de CJSDPAT DOLJ; | | |
| B1 | Intabulare, drept de PROPRIETATE, dobandit prin Reconstituire, cota actuala 1/1, cota initiala 1/1 | A1 |
| | 1) **GHEORGHE I. AURICĂ**, LIPSA CNP | |

## C. Partea III. SARCINI .

| Inscrieri privind dezmembramintele dreptului de proprietate, drepturi reale de garanţie şi sarcini | Referinţe |
|---|---|
| NU SUNT | |

*Document care conține date cu caracter personal, protejat de prevederile Regulamentului (UE) nr. 679/2016 și Legii 190/2018*

# Anexa Nr. 1 La Partea I

## Teren

| Nr cadastral | Suprafaţa (mp)* | Observaţii / Referinţe |
|---|---|---|
| | 3.700 | |

* Suprafaţa este determinată in planul de proiecţie Stereo 70.

DETALII LINIARE IMOBIL

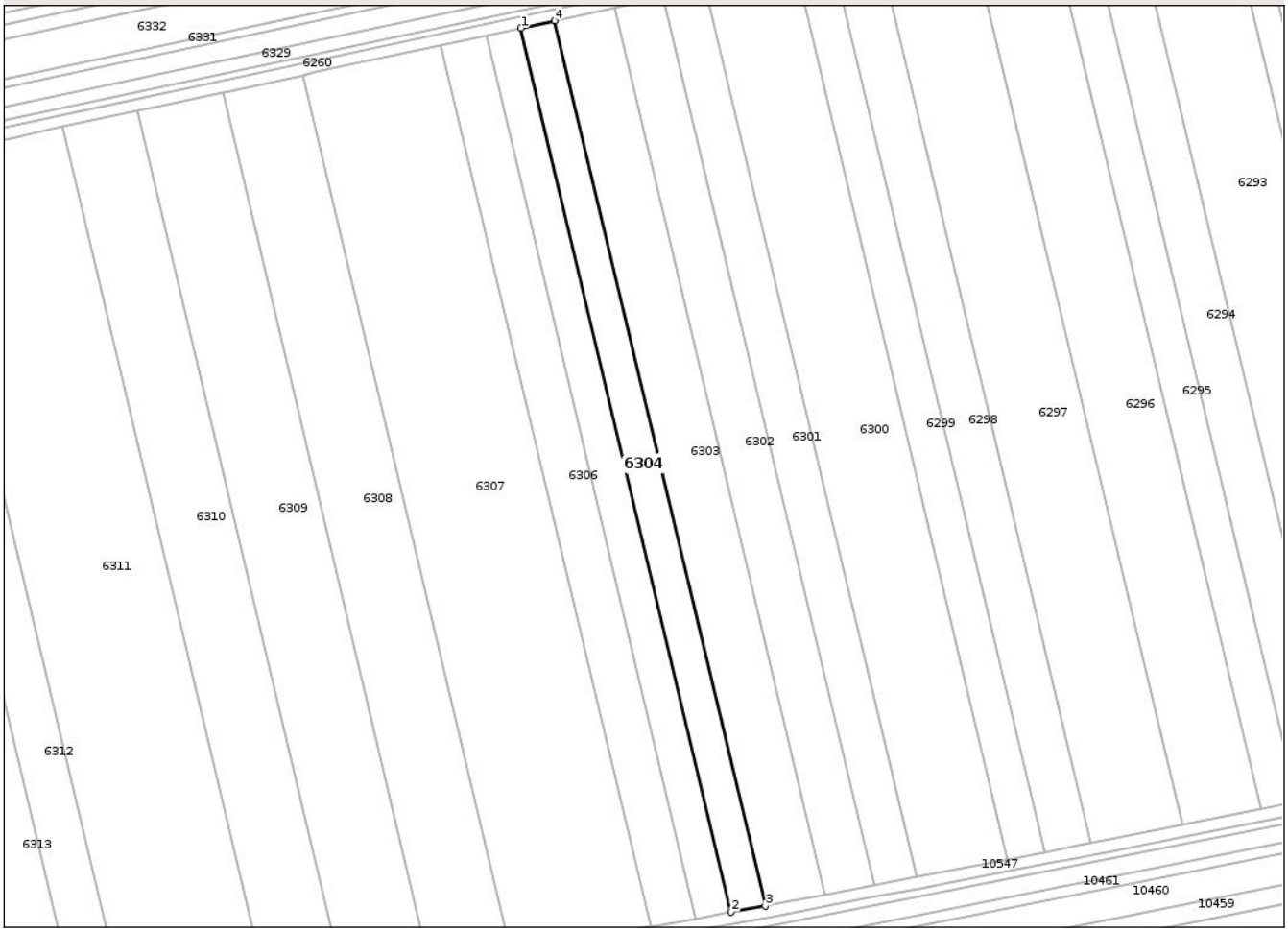


## Date referitoare la teren

| Crt | Categorie folosință | Intra vilan | Suprafaţa (mp) | Tarla | Parcelă | Nr. topo | Observaţii / Referinţe |
|---|---|---|---|---|---|---|---|
| 1 | arabil | NU | 3.700 | 103 | 38 | - | |

**Lungime Segmente**
**1) Valorile lungimilor segmentelor sunt obţinute din proiecţie în plan.**

| Punct început | X / Y | Punct sfârşit | X / Y | Lungime segment (** (m) |
|---|---|---|---|---|
| 1 | 411.537,588<br>306.021,77 | 2 | 411.609,641<br>305.718,837 | 311.384 |
| 2 | 411.609,641<br>305.718,837 | 3 | 411.621,347<br>305.720,943 | 11.894 |
| 3 | 411.621,347<br>305.720,943 | 4 | 411.549,199<br>306.024,272 | 311.791 |
| 4 | 411.549,199<br>306.024,272 | 1 | 411.537,588<br>306.021,77 | 11.878 |

**** Lungimile segmentelor sunt determinate în planul de proiecţie Stereo 70 şi sunt rotunjite la 1 milimetru.**

*Document care conține date cu caracter personal, protejat de prevederile Regulamentului (UE) nr. 679/2016 și Legii 190/2018*

***** Distanţa dintre puncte este formată din segmente cumulate ce sunt mai mici decât valoarea 1 milimetru.**

# DATE DESPRE IMOBILUL NR. 6305

**Oficiul de Cadastru şi Publicitate Imobiliară DOLJ**
**Biroul de Cadastru şi Publicitate Imobiliară Craiova**

## A. Partea I. Descrierea imobilului

**TEREN** Extravilan

**Adresa:** Jud. Dolj, T103, P38/1

| Nr. Crt | Nr cadastral Nr. topografic | Suprafaţa* (mp) | Observaţii / Referinţe |
|---|---|---|---|
| A1 | | 3.800 | Sector cadastral:19 Teren neimprejmuit; |

## B. Partea II. Proprietari şi acte

| Inscrieri privitoare la dreptul de proprietate şi alte drepturi reale | | Referinţe |
|---|---|---|
| / | | |
| Act Administrativ nr. TDP 13237, din 14/04/2009 emis de CJSDPAT DOLJ; | | |
| B1 | Intabulare, drept de PROPRIETATE, dobandit prin Reconstituire, cota actuala 1/1, cota initiala 1/1 | A1 |
| | 1) **GHEORGHE I MARIA**, LIPSA CNP<br>2) **GHEORGHE C AURICĂ**, LIPSA CNP | |

## C. Partea III. SARCINI .

| Inscrieri privind dezmembramintele dreptului de proprietate, drepturi reale de garanţie şi sarcini | Referinţe |
|---|---|
| NU SUNT | |

*Document care conține date cu caracter personal, protejat de prevederile Regulamentului (UE) nr. 679/2016 și Legii 190/2018*

# Anexa Nr. 1 La Partea I

## Teren

| Nr cadastral | Suprafaţa (mp)* | Observaţii / Referinţe |
|---|---|---|
| | 3.800 | |

* Suprafaţa este determinată in planul de proiecţie Stereo 70.

DETALII LINIARE IMOBIL

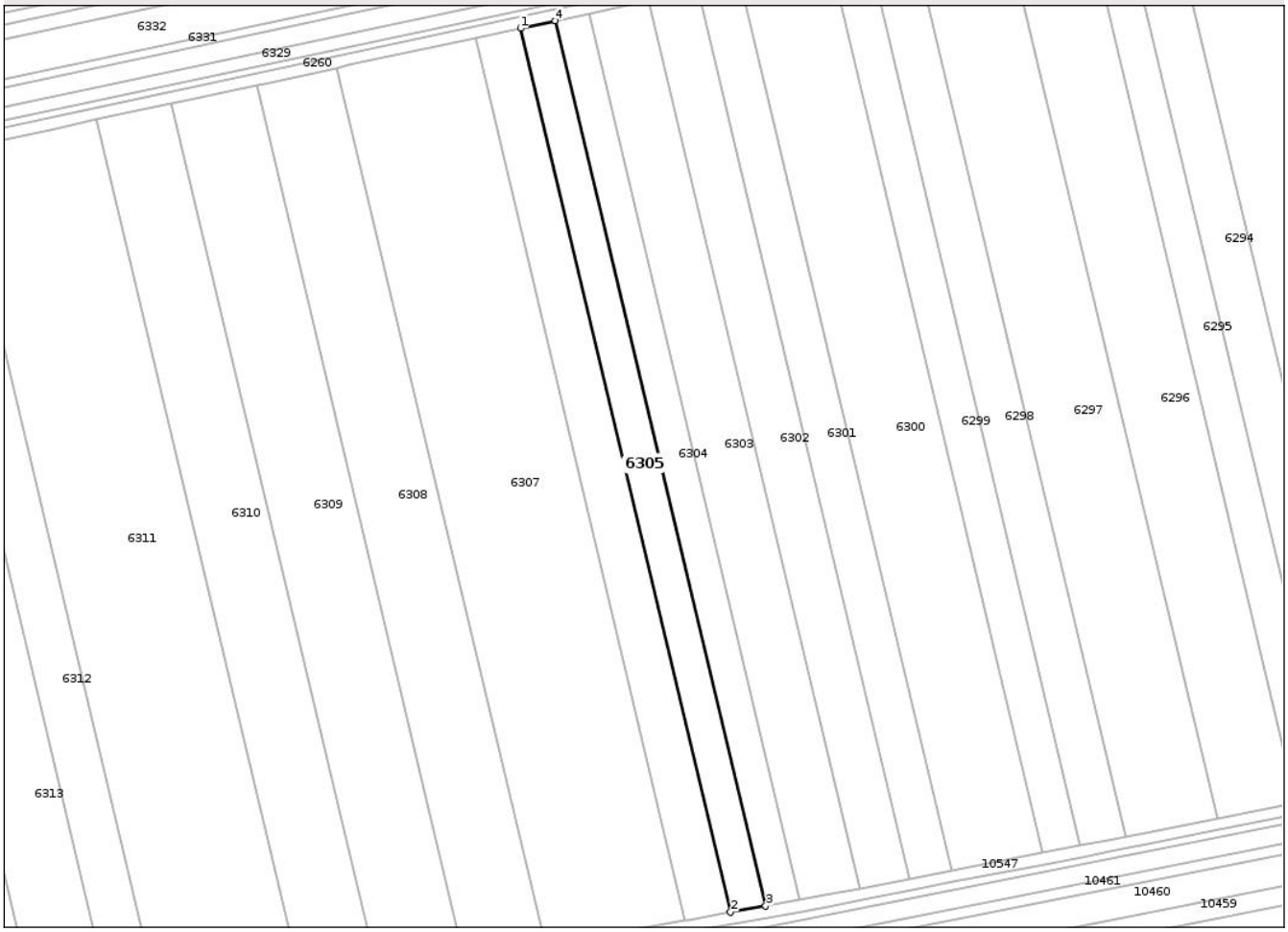


## Date referitoare la teren

| Crt | Categorie folosință | Intra vilan | Suprafaţa (mp) | Tarla | Parcelă | Nr. topo | Observaţii / Referinţe |
|---|---|---|---|---|---|---|---|
| 1 | arabil | NU | 3.800 | 103 | 38/1 | - | |

**Lungime Segmente**
**1) Valorile lungimilor segmentelor sunt obţinute din proiecţie în plan.**

| Punct început | X / Y | Punct sfârşit | X / Y | Lungime segment (** (m) |
|---|---|---|---|---|
| 1 | 411.525,647<br>306.019,197 | 2 | 411.597,604<br>305.716,672 | 310.965 |
| 2 | 411.597,604<br>305.716,672 | 3 | 411.609,641<br>305.718,837 | 12.23 |
| 3 | 411.609,641<br>305.718,837 | 4 | 411.537,588<br>306.021,77 | 311.384 |
| 4 | 411.537,588<br>306.021,77 | 1 | 411.525,647<br>306.019,197 | 12.215 |

**** Lungimile segmentelor sunt determinate în planul de proiecţie Stereo 70 şi sunt rotunjite la 1 milimetru.**

*Document care conține date cu caracter personal, protejat de prevederile Regulamentului (UE) nr. 679/2016 și Legii 190/2018*

***** Distanţa dintre puncte este formată din segmente cumulate ce sunt mai mici decât valoarea 1 milimetru.**

# DATE DESPRE IMOBILUL NR. 6306

**Oficiul de Cadastru şi Publicitate Imobiliară DOLJ**
**Biroul de Cadastru şi Publicitate Imobiliară Craiova**

## A. Partea I. Descrierea imobilului

**TEREN** Extravilan

**Adresa:** Jud. Dolj, T103, P39

| Nr. Crt | Nr cadastral Nr. topografic | Suprafaţa* (mp) | Observaţii / Referinţe |
|---|---|---|---|
| A1 | | 4.900 | Sector cadastral:19 Teren neimprejmuit; |

## B. Partea II. Proprietari şi acte

| Inscrieri privitoare la dreptul de proprietate şi alte drepturi reale | | Referinţe |
|---|---|---|
| / | | |
| Act Administrativ nr. TDP 436-46174, din 15/03/1994 emis de CJSDPAT DOLJ; | | |
| B1 | Intabulare, drept de PROPRIETATE, dobandit prin Reconstituire, cota actuala 1/1, cota initiala 1/1 | A1 |
| | 1) **CIUPUREANU M AURICA**, LIPSA CNP | |

## C. Partea III. SARCINI .

| Inscrieri privind dezmembramintele dreptului de proprietate, drepturi reale de garanţie şi sarcini | Referinţe |
|---|---|
| NU SUNT | |

*Document care conține date cu caracter personal, protejat de prevederile Regulamentului (UE) nr. 679/2016 și Legii 190/2018*

# Anexa Nr. 1 La Partea I

## Teren

| Nr cadastral | Suprafaţa (mp)* | Observaţii / Referinţe |
|---|---|---|
| | 4.900 | |

* Suprafaţa este determinată in planul de proiecţie Stereo 70.

DETALII LINIARE IMOBIL

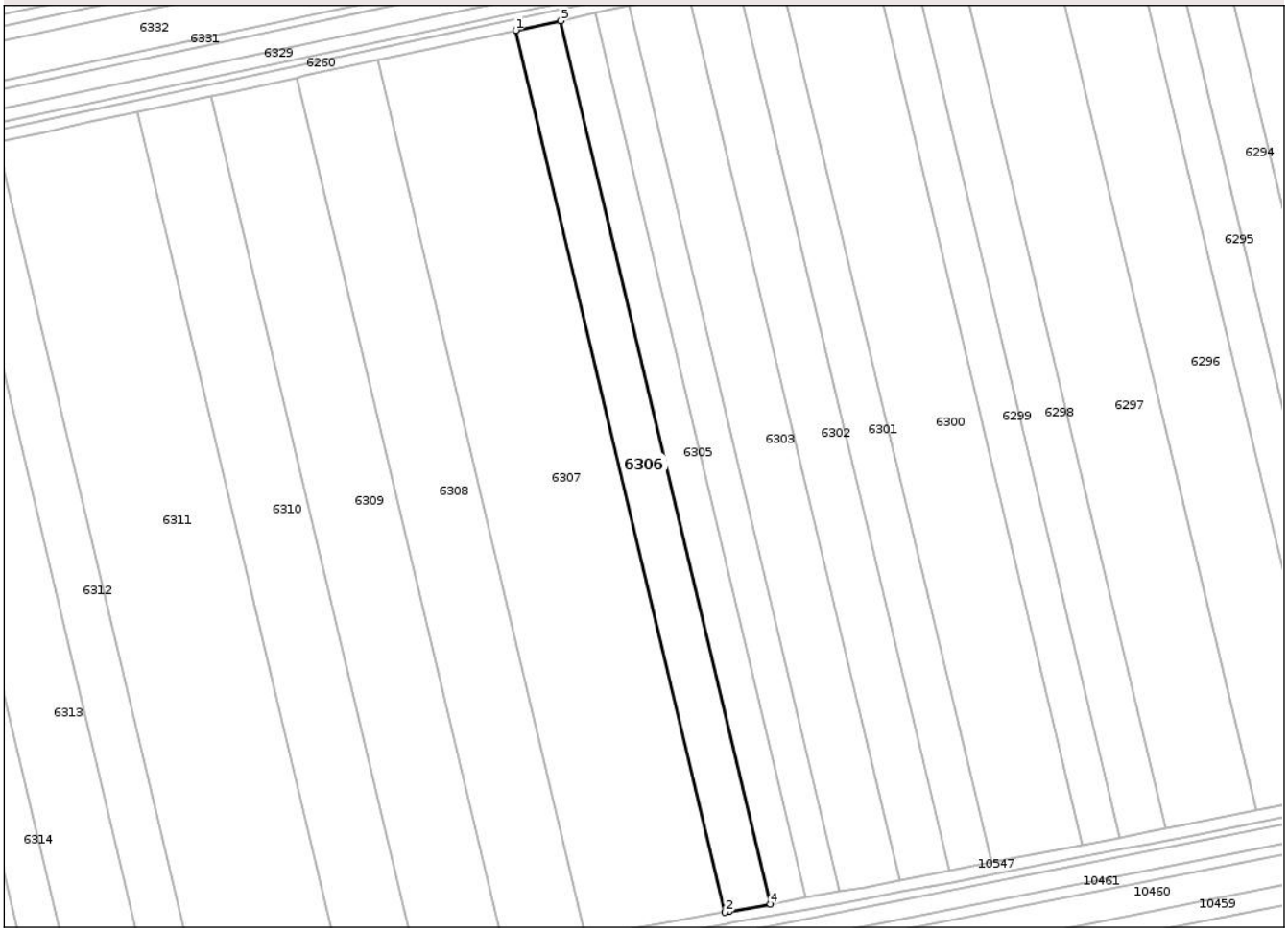


## Date referitoare la teren

| Crt | Categorie folosință | Intra vilan | Suprafaţa (mp) | Tarla | Parcelă | Nr. topo | Observaţii / Referinţe |
|---|---|---|---|---|---|---|---|
| 1 | arabil | NU | 4.900 | 103 | 39 | - | |

**Lungime Segmente**
**1) Valorile lungimilor segmentelor sunt obţinute din proiecţie în plan.**

| Punct început | X / Y | Punct sfârşit | X / Y | Lungime segment (** (m) |
|---|---|---|---|---|
| 1 | 411.510,227<br>306.015,874 | 2 | 411.582,057<br>305.713,879 | 310.42 |
| 2 | 411.582,057<br>305.713,879 | 3 | 411.583,348<br>305.714,109 | 1.311 |
| 3 | 411.583,348<br>305.714,109 | 4 | 411.597,604<br>305.716,672 | 14.485 |
| 4 | 411.597,604<br>305.716,672 | 5 | 411.525,647<br>306.019,197 | 310.965 |
| 5 | 411.525,647<br>306.019,197 | 1 | 411.510,227<br>306.015,874 | 15.774 |

*Document care conține date cu caracter personal, protejat de prevederile Regulamentului (UE) nr. 679/2016 și Legii 190/2018*

** Lungimile segmentelor sunt determinate în planul de proiecţie Stereo 70 şi sunt rotunjite la 1 milimetru.
*** Distanţa dintre puncte este formată din segmente cumulate ce sunt mai mici decât valoarea 1 milimetru.

# DATE DESPRE IMOBILUL NR. 6307

**Oficiul de Cadastru şi Publicitate Imobiliară DOLJ**
**Biroul de Cadastru şi Publicitate Imobiliară Craiova**

## A. Partea I. Descrierea imobilului

**TEREN** Extravilan

**Adresa:** Jud. Dolj, T103, P40/1

| Nr. Crt | Nr cadastral Nr. topografic | Suprafaţa* (mp) | Observaţii / Referinţe |
|---|---|---|---|
| A1 | | 15.000 | Sector cadastral:19 Teren neimprejmuit; |

## B. Partea II. Proprietari şi acte

| Inscrieri privitoare la dreptul de proprietate şi alte drepturi reale | | Referinţe |
|---|---|---|
| / | | |
| Act Notarial nr. APV 237, din 28/01/2003 emis de BNP GĂGEATU ILIE; | | |
| B1 | Intabulare, drept de PROPRIETATE, dobandit prin Iesire Din Indiviziune, cota actuala 1/1, cota initiala 1/1 | A1 |
| | 1) **BĂRĂGAN IOAN** | |

## C. Partea III. SARCINI .

| Inscrieri privind dezmembramintele dreptului de proprietate, drepturi reale de garanţie şi sarcini | Referinţe |
|---|---|
| NU SUNT | |

*Document care conține date cu caracter personal, protejat de prevederile Regulamentului (UE) nr. 679/2016 și Legii 190/2018*

# Anexa Nr. 1 La Partea I

## Teren

| Nr cadastral | Suprafaţa (mp)* | Observaţii / Referinţe |
|---|---|---|
| | 15.000 | |

* Suprafaţa este determinată in planul de proiecţie Stereo 70.

DETALII LINIARE IMOBIL

## Date referitoare la teren

| Crt | Categorie folosință | Intra vilan | Suprafaţa (mp) | Tarla | Parcelă | Nr. topo | Observaţii / Referinţe |
|---|---|---|---|---|---|---|---|
| 1 | arabil | NU | 15.000 | 103 | 40/1 | - | |

**Lungime Segmente**
**1) Valorile lungimilor segmentelor sunt obţinute din proiecţie în plan.**

| Punct început | X / Y | Punct sfârşit | X / Y | Lungime segment (** (m) |
|---|---|---|---|---|
| 1 | 411.462,844<br>306.005,665 | 2 | 411.534,268<br>305.705,381 | 308.661 |
| 2 | 411.534,268<br>305.705,381 | 3 | 411.538,42<br>305.706,119 | 4.217 |
| 3 | 411.538,42<br>305.706,119 | 4 | 411.566,157<br>305.711,052 | 28.172 |
| 4 | 411.566,157<br>305.711,052 | 5 | 411.582,057<br>305.713,879 | 16.149 |
| 5 | 411.582,057<br>305.713,879 | 6 | 411.510,227<br>306.015,874 | 310.42 |

*Document care conține date cu caracter personal, protejat de prevederile Regulamentului (UE) nr. 679/2016 și Legii 190/2018*

| Punct început | X / Y | Punct sfârşit | X / Y | Lungime segment (** (m) |
|---|---|---|---|---|
| 6 | 411.510,227<br>306.015,874 | 7 | 411.494,462<br>306.012,478 | 16.127 |
| 7 | 411.494,462<br>306.012,478 | 8 | 411.466,961<br>306.006,552 | 28.132 |
| 8 | 411.466,961<br>306.006,552 | 1 | 411.462,844<br>306.005,665 | 4.211 |

** Lungimile segmentelor sunt determinate în planul de proiecţie Stereo 70 şi sunt rotunjite la 1 milimetru.
*** Distanţa dintre puncte este formată din segmente cumulate ce sunt mai mici decât valoarea 1 milimetru.

*Document care conține date cu caracter personal, protejat de prevederile Regulamentului (UE) nr. 679/2016 și Legii 190/2018*

# DATE DESPRE IMOBILUL NR. 6308

**Oficiul de Cadastru şi Publicitate Imobiliară DOLJ**
**Biroul de Cadastru şi Publicitate Imobiliară Craiova**

## A. Partea I. Descrierea imobilului

**TEREN** Extravilan

**Adresa:** Jud. Dolj, T103, P40

| Nr. Crt | Nr cadastral Nr. topografic | Suprafaţa* (mp) | Observaţii / Referinţe |
|---|---|---|---|
| A1 | | 8.700 | Sector cadastral:19 Teren neimprejmuit; |

## B. Partea II. Proprietari şi acte

| Inscrieri privitoare la dreptul de proprietate şi alte drepturi reale | | Referinţe |
|---|---|---|
| / | | |
| Act Administrativ nr. TDP 311-44771, din 13/12/1993 emis de CJSDPAT DOLJ; | | |
| B1 | Intabulare, drept de PROPRIETATE, dobandit prin Reconstituire, cota actuala 1/1, cota initiala 1/1 | A1 |
| | 1) **NICOLA S. ELENA**, LIPSA CNP | |

## C. Partea III. SARCINI .

| Inscrieri privind dezmembramintele dreptului de proprietate, drepturi reale de garanţie şi sarcini | Referinţe |
|---|---|
| NU SUNT | |

*Document care conține date cu caracter personal, protejat de prevederile Regulamentului (UE) nr. 679/2016 și Legii 190/2018*

# Anexa Nr. 1 La Partea I

## Teren

| Nr cadastral | Suprafaţa (mp)* | Observaţii / Referinţe |
|---|---|---|
| | 8.700 | |

* Suprafaţa este determinată in planul de proiecţie Stereo 70.

DETALII LINIARE IMOBIL

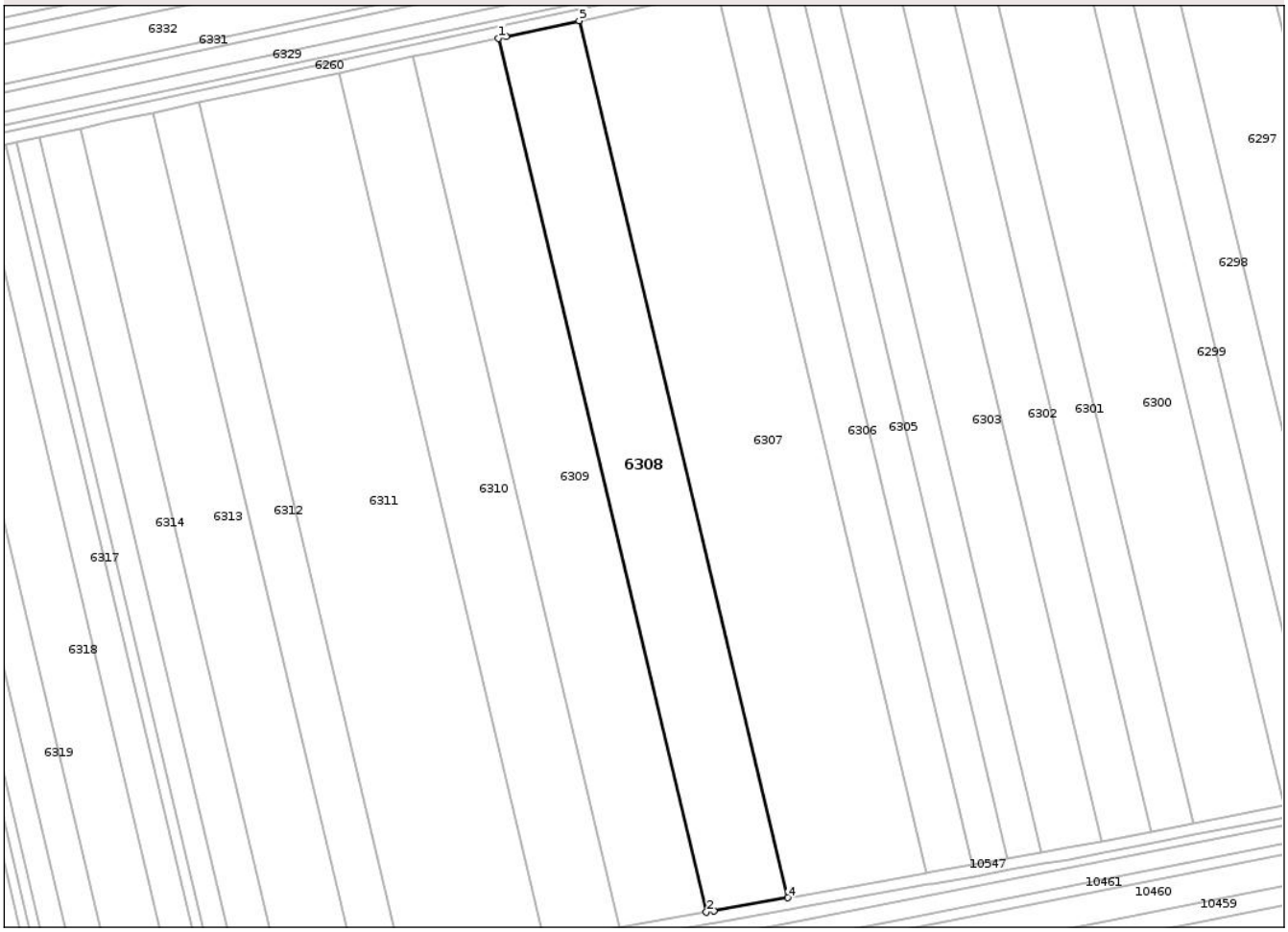


## Date referitoare la teren

| Crt | Categorie folosință | Intra vilan | Suprafaţa (mp) | Tarla | Parcelă | Nr. topo | Observaţii / Referinţe |
|---|---|---|---|---|---|---|---|
| 1 | arabil | NU | 8.700 | 103 | 40 | - | |

**Lungime Segmente**
**1) Valorile lungimilor segmentelor sunt obţinute din proiecţie în plan.**

| Punct început | X / Y | Punct sfârşit | X / Y | Lungime segment (** (m) |
|---|---|---|---|---|
| 1 | 411.435,238<br>305.999,716 | 2 | 411.506,425<br>305.700,429 | 307.637 |
| 2 | 411.506,425<br>305.700,429 | 3 | 411.508,989<br>305.700,885 | 2.604 |
| 3 | 411.508,989<br>305.700,885 | 4 | 411.534,268<br>305.705,381 | 25.676 |
| 4 | 411.534,268<br>305.705,381 | 5 | 411.462,844<br>306.005,665 | 308.661 |
| 5 | 411.462,844<br>306.005,665 | 6 | 411.437,781<br>306.000,264 | 25.638 |

*Document care conține date cu caracter personal, protejat de prevederile Regulamentului (UE) nr. 679/2016 și Legii 190/2018*

| Punct început | X / Y | Punct sfârşit | X / Y | Lungime segment (** (m) |
|---|---|---|---|---|
| 6 | 411.437,781<br>306.000,264 | 1 | 411.435,238<br>305.999,716 | 2.601 |

** Lungimile segmentelor sunt determinate în planul de proiecţie Stereo 70 şi sunt rotunjite la 1 milimetru.
*** Distanţa dintre puncte este formată din segmente cumulate ce sunt mai mici decât valoarea 1 milimetru.

*Document care conține date cu caracter personal, protejat de prevederile Regulamentului (UE) nr. 679/2016 și Legii 190/2018*

# DATE DESPRE IMOBILUL NR. 6309

**Oficiul de Cadastru şi Publicitate Imobiliară DOLJ**
**Biroul de Cadastru şi Publicitate Imobiliară Craiova**

## A. Partea I. Descrierea imobilului

Nr. CF vechi:1903
Nr. cadastral vechi:1318

**TEREN** Extravilan

**Adresa:** Jud. Dolj, T 103, P 41

| Nr. Crt | Nr cadastral Nr. topografic | Suprafaţa* (mp) | Observaţii / Referinţe |
|---|---|---|---|
| A1 | 30460 | 9.200 | Sector cadastral:19 Teren neimprejmuit; |

## B. Partea II. Proprietari şi acte

| Inscrieri privitoare la dreptul de proprietate şi alte drepturi reale | | Referinţe |
|---|---|---|
| **3779 / 24/01/2008** | | |
| Act Notarial nr. aut nr 67 din 2008, din 01/01/2008 emis de BNP Papa A D; | | |
| B1 | Intabulare, drept de PROPRIETATE, dobandit prin Conventie, cota actuala 1/2, cota initiala 1/2 | A1 |
| | 1) **IACOBESCU LUTI CORIOLAN**, LIPSA CNP<br>2) **IACOBESCU ANDREEA GEORGIANA**, LIPSA CNP | |
| | *OBSERVATII: (provenita din conversia CF 1903)* | |
| B2 | Intabulare, drept de PROPRIETATE, dobandit prin Conventie, cota actuala 1/2, cota initiala 1/2 | A1 |
| | 1) **NUTOAICA DRAGOLICI ADINA MIHAELA**, LIPSA CNP<br>2) **NUTOAICA DRAGOLICI NICOLAE DORINEL**, LIPSA CNP | |
| | *OBSERVATII: (provenita din conversia CF 1903)* | |

## C. Partea III. SARCINI .

| Inscrieri privind dezmembramintele dreptului de proprietate, drepturi reale de garanţie şi sarcini | Referinţe |
|---|---|
| NU SUNT | |

*Document care conține date cu caracter personal, protejat de prevederile Regulamentului (UE) nr. 679/2016 și Legii 190/2018*

# Anexa Nr. 1 La Partea I

## Teren

| Nr cadastral | Suprafaţa (mp)* | Observaţii / Referinţe |
|---|---|---|
| 30460 | 9.200 | |

* Suprafaţa este determinată in planul de proiecţie Stereo 70.

DETALII LINIARE IMOBIL

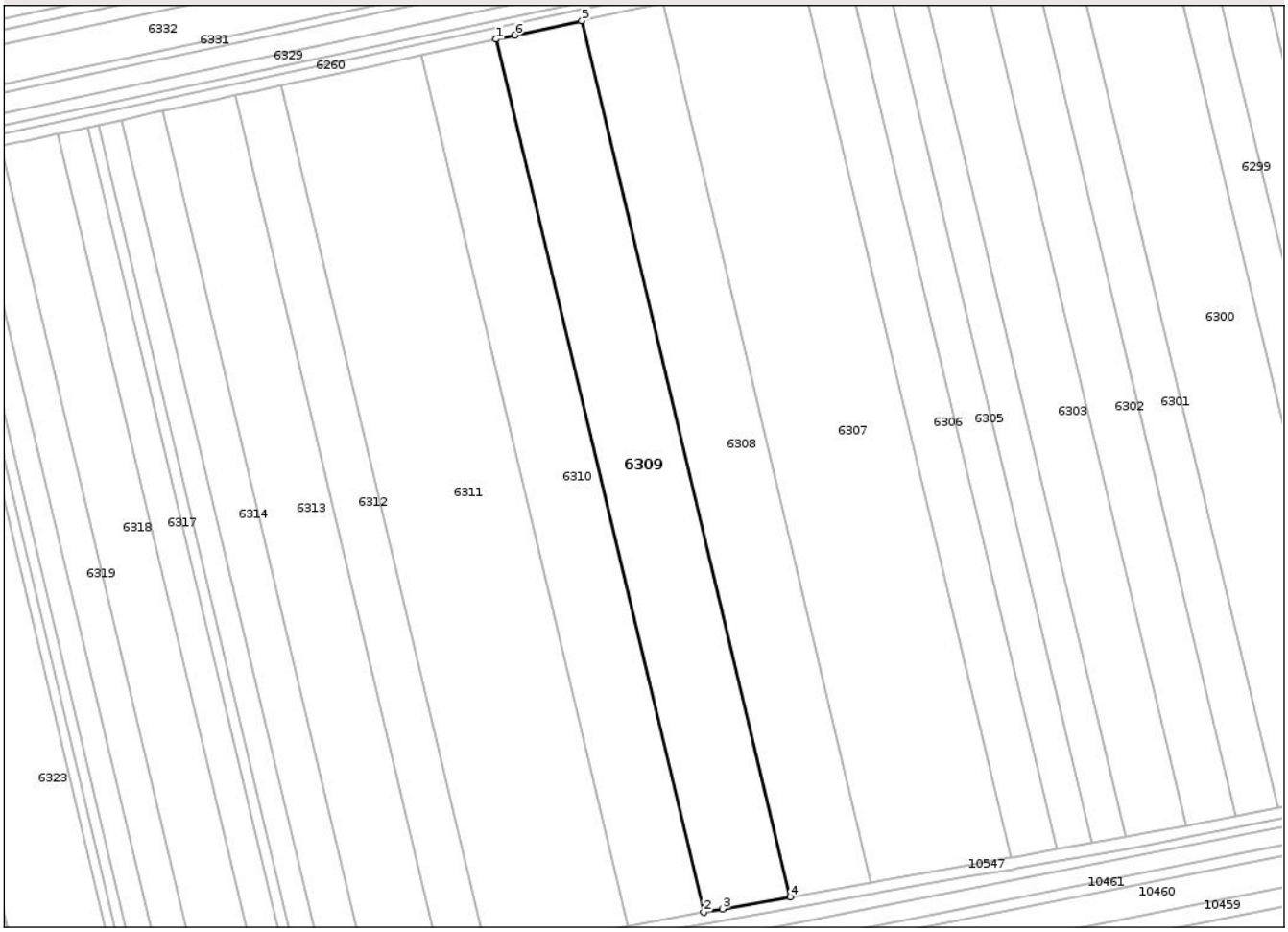


## Date referitoare la teren

| Crt | Categorie folosință | Intra vilan | Suprafaţa (mp) | Tarla | Parcelă | Nr. topo | Observaţii / Referinţe |
|---|---|---|---|---|---|---|---|
| 1 | arabil | NU | 9.200 | 103 | 41 | - | |

**Lungime Segmente**
**1) Valorile lungimilor segmentelor sunt obţinute din proiecţie în plan.**

| Punct început | X / Y | Punct sfârşit | X / Y | Lungime segment (** (m) |
|---|---|---|---|---|
| 1 | 411.405,945<br>305.993,404 | 2 | 411.476,881<br>305.695,175 | 306.549 |
| 2 | 411.476,881<br>305.695,175 | 3 | 411.483,312<br>305.696,319 | 6.532 |
| 3 | 411.483,312<br>305.696,319 | 4 | 411.506,425<br>305.700,429 | 23.476 |
| 4 | 411.506,425<br>305.700,429 | 5 | 411.435,238<br>305.999,716 | 307.637 |
| 5 | 411.435,238<br>305.999,716 | 6 | 411.412,322<br>305.994,778 | 23.442 |

*Document care conține date cu caracter personal, protejat de prevederile Regulamentului (UE) nr. 679/2016 și Legii 190/2018*

| Punct început | X / Y | Punct sfârşit | X / Y | Lungime segment (** (m) |
|---|---|---|---|---|
| 6 | 411.412,322<br>305.994,778 | 1 | 411.405,945<br>305.993,404 | 6.523 |

** Lungimile segmentelor sunt determinate în planul de proiecţie Stereo 70 şi sunt rotunjite la 1 milimetru.
*** Distanţa dintre puncte este formată din segmente cumulate ce sunt mai mici decât valoarea 1 milimetru.

*Document care conține date cu caracter personal, protejat de prevederile Regulamentului (UE) nr. 679/2016 și Legii 190/2018*

# DATE DESPRE IMOBILUL NR. 6310

**Oficiul de Cadastru şi Publicitate Imobiliară DOLJ**
**Biroul de Cadastru şi Publicitate Imobiliară Craiova**

## A. Partea I. Descrierea imobilului

**TEREN** Extravilan

**Adresa:** Jud. Dolj, T103, P12

| Nr. Crt | Nr cadastral Nr. topografic | Suprafaţa* (mp) | Observaţii / Referinţe |
|---|---|---|---|
| A1 | | 8.000 | Sector cadastral:19 Teren neimprejmuit; |

## B. Partea II. Proprietari şi acte

| Inscrieri privitoare la dreptul de proprietate şi alte drepturi reale | | Referinţe |
|---|---|---|
| / | | |
| Act Administrativ nr. TDP 952-15004, din 13/02/1995 emis de CJSDPAT DOLJ; | | |
| B1 | Intabulare, drept de PROPRIETATE, dobandit prin Reconstituire, cota actuala 1/1, cota initiala 1/1 | A1 |
| | 1) **BARAGAN N. MARIA**, LIPSA CNP | |

## C. Partea III. SARCINI .

| Inscrieri privind dezmembramintele dreptului de proprietate, drepturi reale de garanţie şi sarcini | Referinţe |
|---|---|
| NU SUNT | |

*Document care conține date cu caracter personal, protejat de prevederile Regulamentului (UE) nr. 679/2016 și Legii 190/2018*

# Anexa Nr. 1 La Partea I

## Teren

| Nr cadastral | Suprafaţa (mp)* | Observaţii / Referinţe |
|---|---|---|
| | 8.000 | |

* Suprafaţa este determinată in planul de proiecţie Stereo 70.

DETALII LINIARE IMOBIL

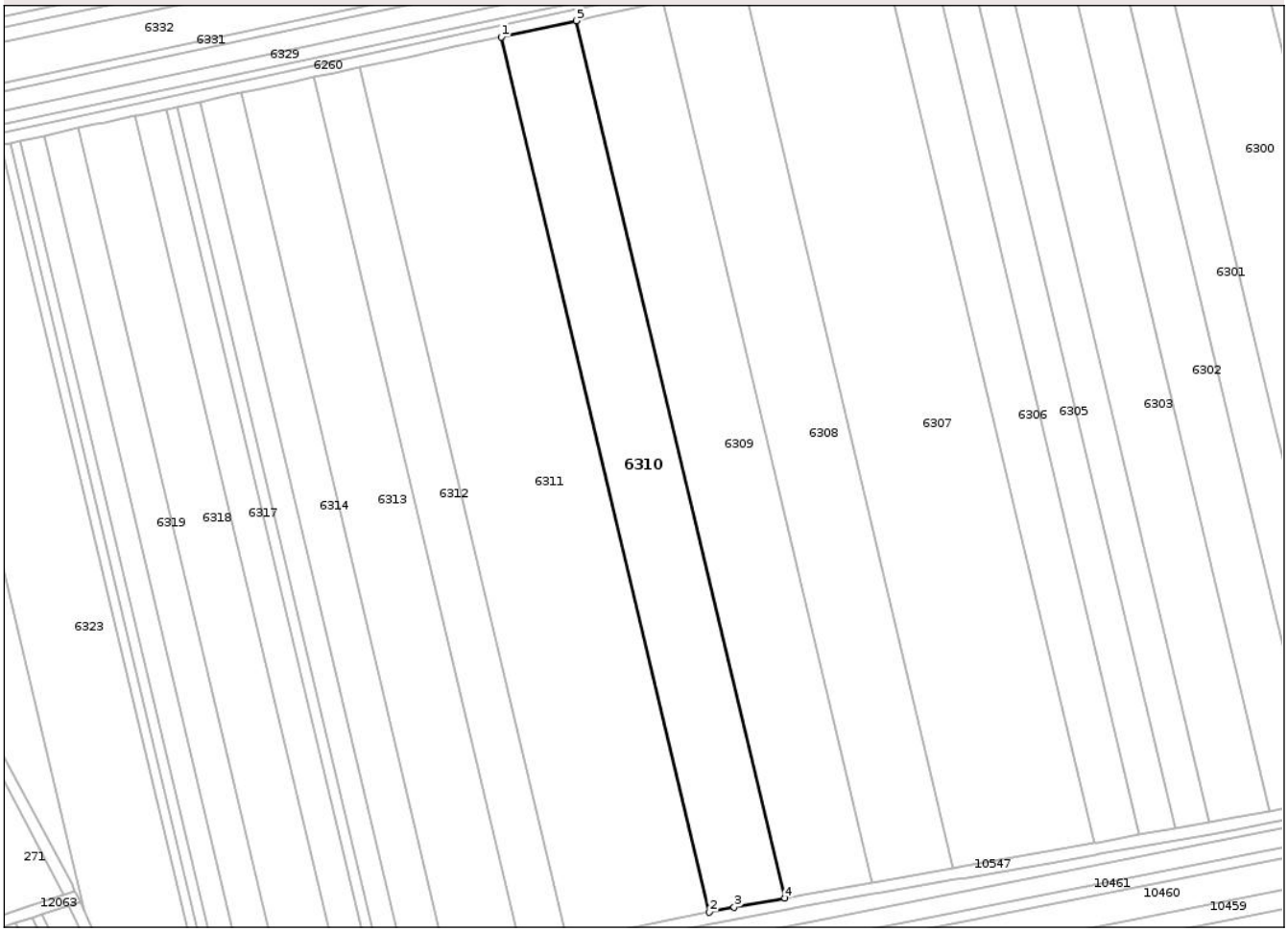


## Date referitoare la teren

| Crt | Categorie folosință | Intra vilan | Suprafaţa (mp) | Tarla | Parcelă | Nr. topo | Observaţii / Referinţe |
|---|---|---|---|---|---|---|---|
| 1 | arabil | NU | 8.000 | 103 | 12 | - | |

**Lungime Segmente**
**1) Valorile lungimilor segmentelor sunt obţinute din proiecţie în plan.**

| Punct început | X / Y | Punct sfârşit | X / Y | Lungime segment (** (m) |
|---|---|---|---|---|
| 1 | 411.380,392<br>305.987,898 | 2 | 411.451,16<br>305.690,371 | 305.827 |
| 2 | 411.451,16<br>305.690,371 | 3 | 411.459,666<br>305.692,114 | 8.683 |
| 3 | 411.459,666<br>305.692,114 | 4 | 411.476,881<br>305.695,175 | 17.485 |
| 4 | 411.476,881<br>305.695,175 | 5 | 411.405,945<br>305.993,404 | 306.549 |
| 5 | 411.405,945<br>305.993,404 | 1 | 411.380,392<br>305.987,898 | 26.139 |

*Document care conține date cu caracter personal, protejat de prevederile Regulamentului (UE) nr. 679/2016 și Legii 190/2018*

** Lungimile segmentelor sunt determinate în planul de proiecţie Stereo 70 şi sunt rotunjite la 1 milimetru.
*** Distanţa dintre puncte este formată din segmente cumulate ce sunt mai mici decât valoarea 1 milimetru.

*Document care conține date cu caracter personal, protejat de prevederile Regulamentului (UE) nr. 679/2016 și Legii 190/2018*

# DATE DESPRE IMOBILUL NR. 6311

**Oficiul de Cadastru şi Publicitate Imobiliară DOLJ**
**Biroul de Cadastru şi Publicitate Imobiliară Craiova**

## A. Partea I. Descrierea imobilului

**TEREN** Extravilan

**Adresa:** Jud. Dolj, T103, P43

| Nr. Crt | Nr cadastral Nr. topografic | Suprafaţa* (mp) | Observaţii / Referinţe |
|---|---|---|---|
| A1 | | 15.000 | Sector cadastral:19 Teren neimprejmuit; |

## B. Partea II. Proprietari şi acte

| Inscrieri privitoare la dreptul de proprietate şi alte drepturi reale | | Referinţe |
|---|---|---|
| / | | |
| Act Administrativ nr. TDP 550-59057, din 26/04/1994 emis de CJSDPAT DOLJ; | | |
| B1 | Intabulare, drept de PROPRIETATE, dobandit prin Reconstituire, cota actuala 1/1, cota initiala 1/1 | A1 |
| | 1) **RUSESCU D ILIE**, LIPSA CNP | |

## C. Partea III. SARCINI .

| Inscrieri privind dezmembramintele dreptului de proprietate, drepturi reale de garanţie şi sarcini | Referinţe |
|---|---|
| NU SUNT | |

*Document care conține date cu caracter personal, protejat de prevederile Regulamentului (UE) nr. 679/2016 și Legii 190/2018*

# Anexa Nr. 1 La Partea I

## Teren

| Nr cadastral | Suprafaţa (mp)* | Observaţii / Referinţe |
|---|---|---|
| | 15.000 | |

* Suprafaţa este determinată in planul de proiecţie Stereo 70.

DETALII LINIARE IMOBIL

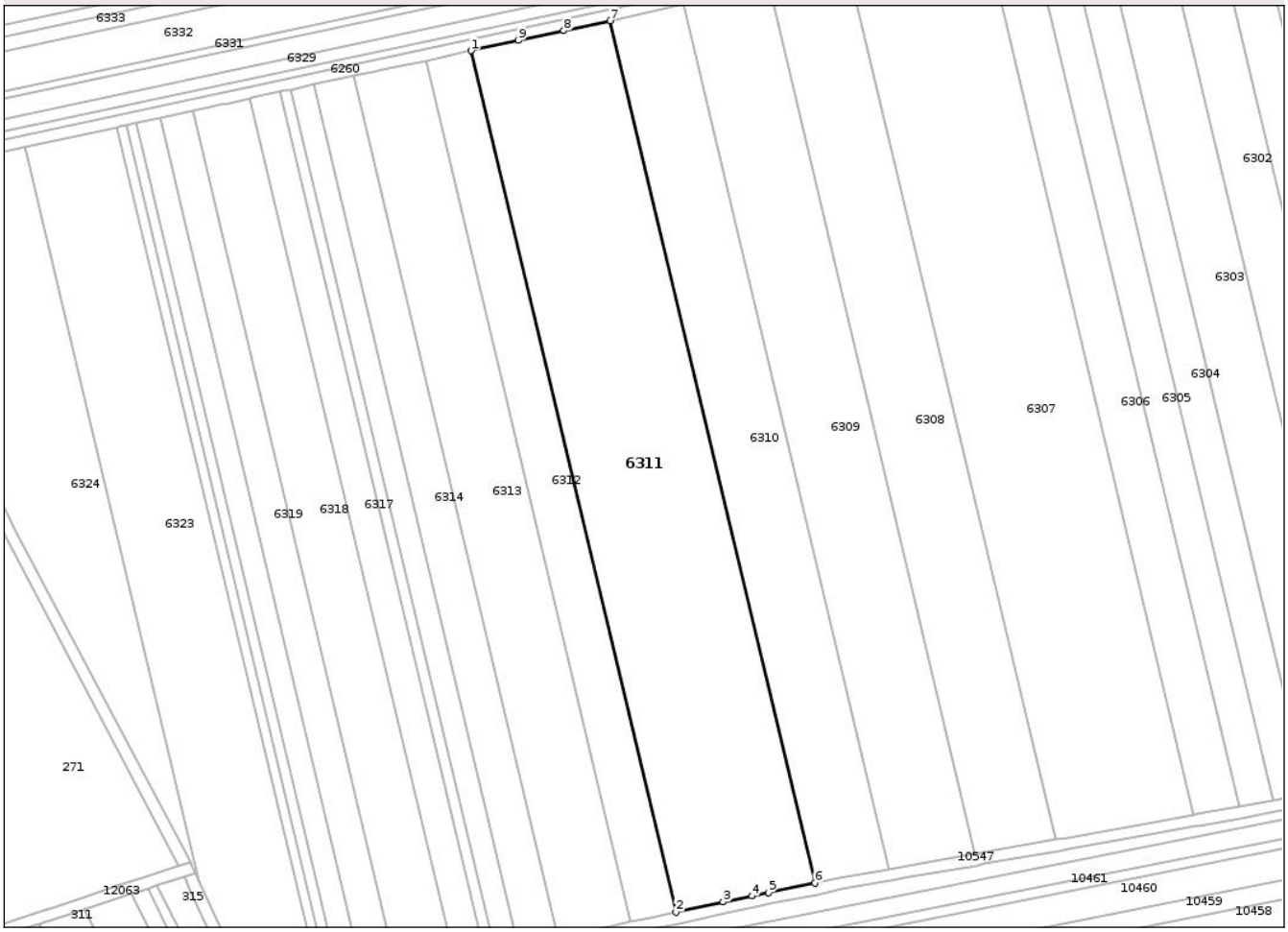


## Date referitoare la teren

| Crt | Categorie folosință | Intra vilan | Suprafaţa (mp) | Tarla | Parcelă | Nr. topo | Observaţii / Referinţe |
|---|---|---|---|---|---|---|---|
| 1 | arabil | NU | 15.000 | 103 | 43 | - | |

**Lungime Segmente**
**1) Valorile lungimilor segmentelor sunt obţinute din proiecţie în plan.**

| Punct început | X / Y | Punct sfârşit | X / Y | Lungime segment (** (m) |
|---|---|---|---|---|
| 1 | 411.332,405<br>305.977,557 | 2 | 411.403,11<br>305.680,298 | 305.552 |
| 2 | 411.403,11<br>305.680,298 | 3 | 411.419,436<br>305.683,783 | 16.694 |
| 3 | 411.419,436<br>305.683,783 | 4 | 411.429,367<br>305.685,904 | 10.155 |
| 4 | 411.429,367<br>305.685,904 | 5 | 411.435,131<br>305.687,085 | 5.884 |
| 5 | 411.435,131<br>305.687,085 | 6 | 411.451,16<br>305.690,371 | 16.362 |

*Document care conține date cu caracter personal, protejat de prevederile Regulamentului (UE) nr. 679/2016 și Legii 190/2018*

| Punct început | X / Y | Punct sfârşit | X / Y | Lungime segment (** (m) |
|---|---|---|---|---|
| 6 | 411.451,16<br>305.690,371 | 7 | 411.380,392<br>305.987,898 | 305.827 |
| 7 | 411.380,392<br>305.987,898 | 8 | 411.364,402<br>305.984,452 | 16.357 |
| 8 | 411.364,402<br>305.984,452 | 9 | 411.348,724<br>305.981,074 | 16.038 |
| 9 | 411.348,724<br>305.981,074 | 1 | 411.332,405<br>305.977,557 | 16.694 |

** Lungimile segmentelor sunt determinate în planul de proiecţie Stereo 70 şi sunt rotunjite la 1 milimetru.
*** Distanţa dintre puncte este formată din segmente cumulate ce sunt mai mici decât valoarea 1 milimetru.

*Document care conține date cu caracter personal, protejat de prevederile Regulamentului (UE) nr. 679/2016 și Legii 190/2018*

# DATE DESPRE IMOBILUL NR. 6312

**Oficiul de Cadastru şi Publicitate Imobiliară DOLJ**
**Biroul de Cadastru şi Publicitate Imobiliară Craiova**

## A. Partea I. Descrierea imobilului

Nr. CF vechi:1678
Nr. cadastral vechi:1235

**TEREN** Extravilan

**Adresa:** Jud. Dolj, T 103, P 44

| Nr. Crt | Nr cadastral Nr. topografic | Suprafaţa* (mp) | Observaţii / Referinţe |
|---|---|---|---|
| A1 | 34307 | 4.900 | Sector cadastral:19 Teren neimprejmuit; |

## B. Partea II. Proprietari şi acte

| Inscrieri privitoare la dreptul de proprietate şi alte drepturi reale | | Referinţe |
|---|---|---|
| **57882 / 30/07/2008** | | |
| Act Notarial nr. 1773/2008, din 01/01/2008 emis de NP Dana Tomita; | | |
| B1 | Intabulare, drept de PROPRIETATE, dobandit prin Conventie, cota actuala 1/1, cota initiala 1/1 | A1 |
| | 1) **MURGU DANIELA MARIANA**, necasatorita, LIPSA CNP | |

## C. Partea III. SARCINI .

| Inscrieri privind dezmembramintele dreptului de proprietate, drepturi reale de garanţie şi sarcini | Referinţe |
|---|---|
| NU SUNT | |

*Document care conține date cu caracter personal, protejat de prevederile Regulamentului (UE) nr. 679/2016 și Legii 190/2018*

# Anexa Nr. 1 La Partea I

## Teren

| Nr cadastral | Suprafaţa (mp)* | Observaţii / Referinţe |
|---|---|---|
| 34307 | 4.900 | |

* Suprafaţa este determinată in planul de proiecţie Stereo 70.

DETALII LINIARE IMOBIL

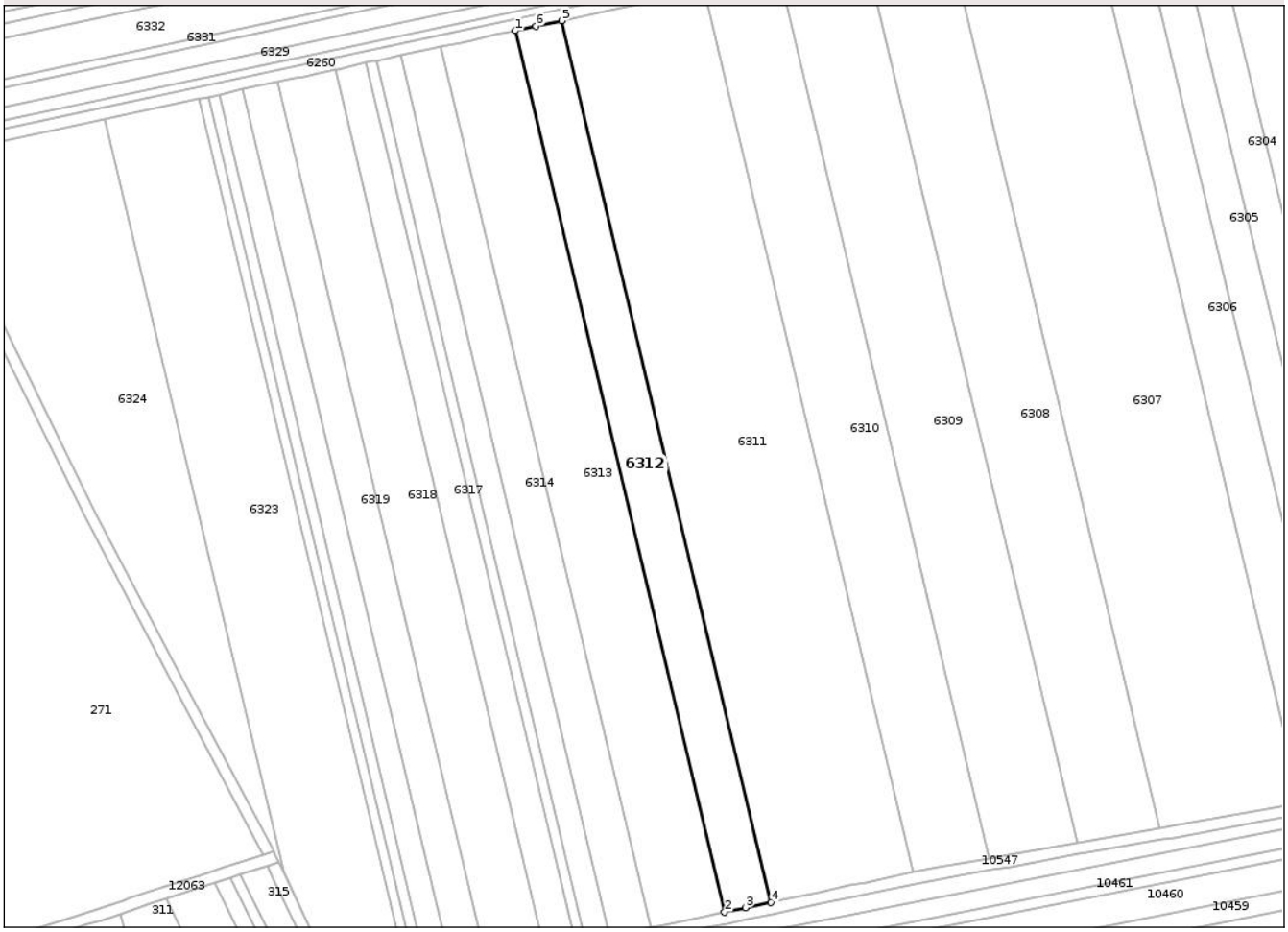


## Date referitoare la teren

| Crt | Categorie folosință | Intra vilan | Suprafaţa (mp) | Tarla | Parcelă | Nr. topo | Observaţii / Referinţe |
|---|---|---|---|---|---|---|---|
| 1 | arabil | NU | 4.900 | 103 | 44 | - | |

**Lungime Segmente**
**1) Valorile lungimilor segmentelor sunt obţinute din proiecţie în plan.**

| Punct început | X / Y | Punct sfârşit | X / Y | Lungime segment (** (m) |
|---|---|---|---|---|
| 1 | 411.316,724<br>305.974,178 | 2 | 411.387,422<br>305.676,948 | 305.522 |
| 2 | 411.387,422<br>305.676,948 | 3 | 411.394,465<br>305.678,452 | 7.202 |
| 3 | 411.394,465<br>305.678,452 | 4 | 411.403,11<br>305.680,298 | 8.84 |
| 4 | 411.403,11<br>305.680,298 | 5 | 411.332,405<br>305.977,557 | 305.552 |
| 5 | 411.332,405<br>305.977,557 | 6 | 411.323,764<br>305.975,695 | 8.839 |

*Document care conține date cu caracter personal, protejat de prevederile Regulamentului (UE) nr. 679/2016 și Legii 190/2018*

| Punct început | X / Y | Punct sfârşit | X / Y | Lungime segment (** (m) |
|---|---|---|---|---|
| 6 | 411.323,764<br>305.975,695 | 1 | 411.316,724<br>305.974,178 | 7.202 |

** Lungimile segmentelor sunt determinate în planul de proiecţie Stereo 70 şi sunt rotunjite la 1 milimetru.
*** Distanţa dintre puncte este formată din segmente cumulate ce sunt mai mici decât valoarea 1 milimetru.

*Document care conține date cu caracter personal, protejat de prevederile Regulamentului (UE) nr. 679/2016 și Legii 190/2018*

# DATE DESPRE IMOBILUL NR. 6313

**Oficiul de Cadastru şi Publicitate Imobiliară DOLJ**
**Biroul de Cadastru şi Publicitate Imobiliară Craiova**

## A. Partea I. Descrierea imobilului

**TEREN** Extravilan

**Adresa:** Jud. Dolj, T103, P45

| Nr. Crt | Nr cadastral Nr. topografic | Suprafaţa* (mp) | Observaţii / Referinţe |
|---|---|---|---|
| A1 | | 7.800 | Sector cadastral:19 Teren neimprejmuit; |

## B. Partea II. Proprietari şi acte

| Inscrieri privitoare la dreptul de proprietate şi alte drepturi reale | | Referinţe |
|---|---|---|
| / | | |
| Act Administrativ nr. TDP 1384-59067, din 09/03/1995 emis de CJSDPAT DOLJ; | | |
| B1 | Intabulare, drept de PROPRIETATE, dobandit prin Reconstituire, cota actuala 1/1, cota initiala 1/1 | A1 |
| | 1) **SANDU C. STEFAN**, LIPSA CNP<br>2) **SANDU C. NICOLAE**, LIPSA CNP | |

## C. Partea III. SARCINI .

| Inscrieri privind dezmembramintele dreptului de proprietate, drepturi reale de garanţie şi sarcini | Referinţe |
|---|---|
| NU SUNT | |

*Document care conține date cu caracter personal, protejat de prevederile Regulamentului (UE) nr. 679/2016 și Legii 190/2018*

# Anexa Nr. 1 La Partea I

## Teren

| Nr cadastral | Suprafaţa (mp)* | Observaţii / Referinţe |
|---|---|---|
| | 7.800 | |

* Suprafaţa este determinată in planul de proiecţie Stereo 70.

DETALII LINIARE IMOBIL

## Date referitoare la teren

| Crt | Categorie folosință | Intra vilan | Suprafaţa (mp) | Tarla | Parcelă | Nr. topo | Observaţii / Referinţe |
|---|---|---|---|---|---|---|---|
| 1 | arabil | NU | 7.800 | 103 | 45 | - | |

**Lungime Segmente**
**1) Valorile lungimilor segmentelor sunt obţinute din proiecţie în plan.**

| Punct început | X / Y | Punct sfârşit | X / Y | Lungime segment (** (m) |
|---|---|---|---|---|
| 1 | 411.291,759<br>305.968,799 | 2 | 411.362,446<br>305.671,615 | 305.475 |
| 2 | 411.362,446<br>305.671,615 | 3 | 411.369,17<br>305.673,051 | 6.876 |
| 3 | 411.369,17<br>305.673,051 | 4 | 411.372,692<br>305.673,803 | 3.601 |
| 4 | 411.372,692<br>305.673,803 | 5 | 411.380,697<br>305.675,512 | 8.185 |
| 5 | 411.380,697<br>305.675,512 | 6 | 411.387,422<br>305.676,948 | 6.877 |

*Document care conține date cu caracter personal, protejat de prevederile Regulamentului (UE) nr. 679/2016 și Legii 190/2018*

| Punct început | X / Y | Punct sfârşit | X / Y | Lungime segment (** (m) |
|---|---|---|---|---|
| 6 | 411.387,422<br>305.676,948 | 7 | 411.316,724<br>305.974,178 | 305.522 |
| 7 | 411.316,724<br>305.974,178 | 8 | 411.310,003<br>305.972,73 | 6.875 |
| 8 | 411.310,003<br>305.972,73 | 9 | 411.302,001<br>305.971,006 | 8.186 |
| 9 | 411.302,001<br>305.971,006 | 10 | 411.298,481<br>305.970,247 | 3.601 |
| 10 | 411.298,481<br>305.970,247 | 1 | 411.291,759<br>305.968,799 | 6.876 |

** Lungimile segmentelor sunt determinate în planul de proiecţie Stereo 70 şi sunt rotunjite la 1 milimetru.
*** Distanţa dintre puncte este formată din segmente cumulate ce sunt mai mici decât valoarea 1 milimetru.

*Document care conține date cu caracter personal, protejat de prevederile Regulamentului (UE) nr. 679/2016 și Legii 190/2018*

# DATE DESPRE IMOBILUL NR. 6314

**Oficiul de Cadastru şi Publicitate Imobiliară DOLJ**
**Biroul de Cadastru şi Publicitate Imobiliară Craiova**

## A. Partea I. Descrierea imobilului

**TEREN** Extravilan

**Adresa:** Jud. Dolj, T103, P46

| Nr. Crt | Nr cadastral Nr. topografic | Suprafaţa* (mp) | Observaţii / Referinţe |
|---|---|---|---|
| A1 | | 4.300 | Sector cadastral:19 Teren neimprejmuit; |

## B. Partea II. Proprietari şi acte

| Inscrieri privitoare la dreptul de proprietate şi alte drepturi reale | | Referinţe |
|---|---|---|
| / | | |
| Act Notarial nr. CM 122, din 20/12/2006 emis de BNP LAURA DIACONU; | | |
| B1 | Intabulare, drept de PROPRIETATE, dobandit prin Succesiune, cota actuala 1/1, cota initiala 1/1 | A1 |
| | 1) **CIUPUREANU ELENA** | |

## C. Partea III. SARCINI .

| Inscrieri privind dezmembramintele dreptului de proprietate, drepturi reale de garanţie şi sarcini | Referinţe |
|---|---|
| NU SUNT | |

*Document care conține date cu caracter personal, protejat de prevederile Regulamentului (UE) nr. 679/2016 și Legii 190/2018*

# Anexa Nr. 1 La Partea I

## Teren

| Nr cadastral | Suprafaţa (mp)* | Observaţii / Referinţe |
|---|---|---|
| | 4.300 | |

* Suprafaţa este determinată in planul de proiecţie Stereo 70.

DETALII LINIARE IMOBIL

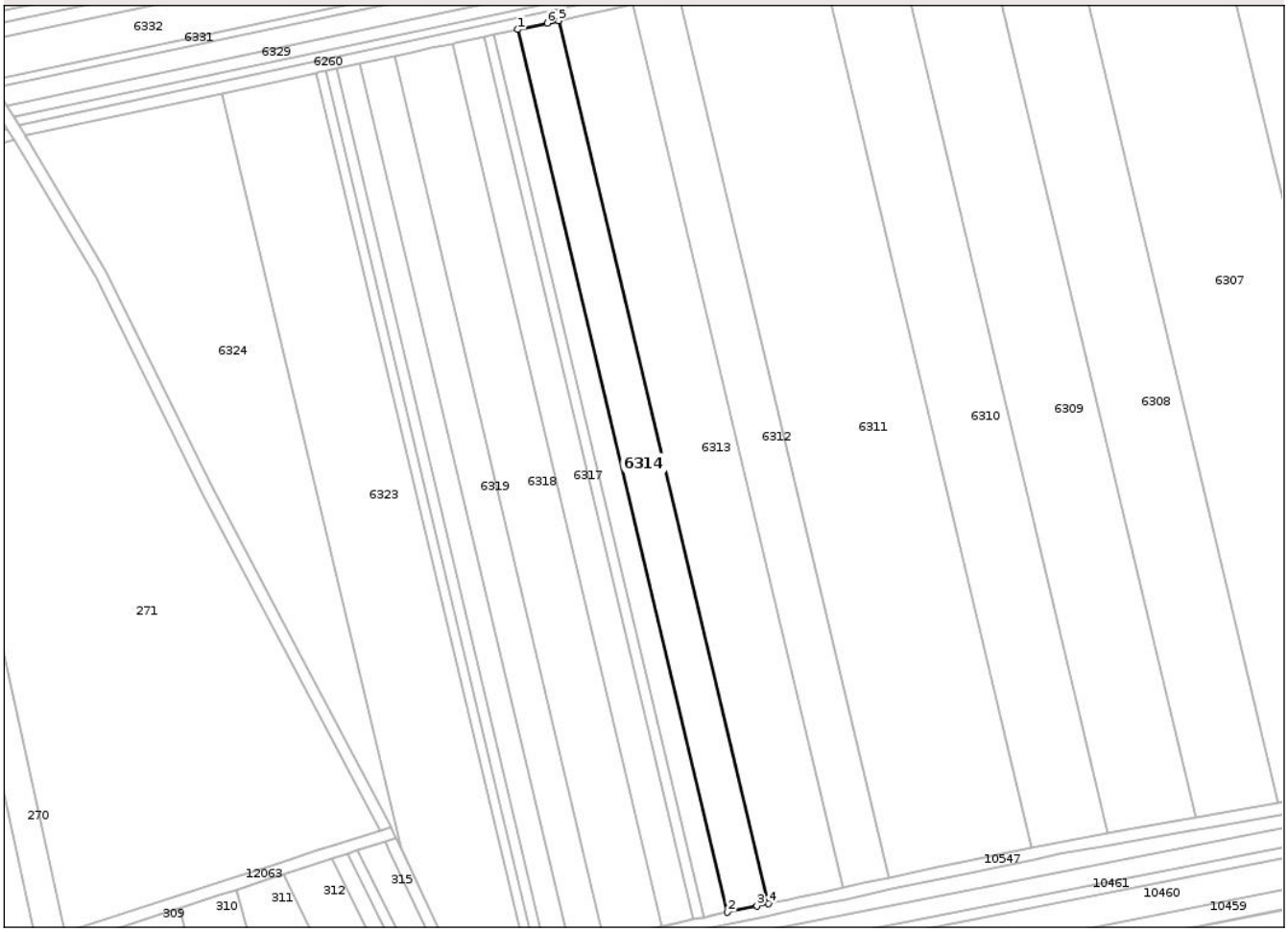


## Date referitoare la teren

| Crt | Categorie folosință | Intra vilan | Suprafaţa (mp) | Tarla | Parcelă | Nr. topo | Observaţii / Referinţe |
|---|---|---|---|---|---|---|---|
| 1 | arabil | NU | 4.300 | 103 | 46 | - | |

**Lungime Segmente**
**1) Valorile lungimilor segmentelor sunt obţinute din proiecţie în plan.**

| Punct început | X / Y | Punct sfârşit | X / Y | Lungime segment (** (m) |
|---|---|---|---|---|
| 1 | 411.277,995<br>305.965,833 | 2 | 411.348,675<br>305.668,675 | 305.448 |
| 2 | 411.348,675<br>305.668,675 | 3 | 411.358,602<br>305.670,794 | 10.151 |
| 3 | 411.358,602<br>305.670,794 | 4 | 411.362,446<br>305.671,615 | 3.931 |
| 4 | 411.362,446<br>305.671,615 | 5 | 411.291,759<br>305.968,799 | 305.475 |
| 5 | 411.291,759<br>305.968,799 | 6 | 411.287,918<br>305.967,971 | 3.929 |

*Document care conține date cu caracter personal, protejat de prevederile Regulamentului (UE) nr. 679/2016 și Legii 190/2018*

| Punct început | X / Y | Punct sfârşit | X / Y | Lungime segment (** (m) |
|---|---|---|---|---|
| 6 | 411.287,918<br>305.967,971 | 1 | 411.277,995<br>305.965,833 | 10.151 |

** Lungimile segmentelor sunt determinate în planul de proiecţie Stereo 70 şi sunt rotunjite la 1 milimetru.
*** Distanţa dintre puncte este formată din segmente cumulate ce sunt mai mici decât valoarea 1 milimetru.

*Document care conține date cu caracter personal, protejat de prevederile Regulamentului (UE) nr. 679/2016 și Legii 190/2018*

# DATE DESPRE IMOBILUL NR. 6315

**Oficiul de Cadastru şi Publicitate Imobiliară DOLJ**
**Biroul de Cadastru şi Publicitate Imobiliară Craiova**

## A. Partea I. Descrierea imobilului

**TEREN** Extravilan

**Adresa:** Jud. Dolj, T103, P46/1

| Nr. Crt | Nr cadastral Nr. topografic | Suprafaţa* (mp) | Observaţii / Referinţe |
|---|---|---|---|
| A1 | | 2.500 | Sector cadastral:19 Teren neimprejmuit; |

## B. Partea II. Proprietari şi acte

| Inscrieri privitoare la dreptul de proprietate şi alte drepturi reale | | Referinţe |
|---|---|---|
| / | | |
| Act Administrativ nr. TDP 1318-59067, din 03/03/1995 emis de CJSDPAT DOLJ; | | |
| B1 | Intabulare, drept de PROPRIETATE, dobandit prin Construire, cota actuala 1/1, cota initiala 1/1 | A1 |
| | 1) **CIUPUREANU ELENA** | |

## C. Partea III. SARCINI .

| Inscrieri privind dezmembramintele dreptului de proprietate, drepturi reale de garanţie şi sarcini | Referinţe |
|---|---|
| NU SUNT | |

*Document care conține date cu caracter personal, protejat de prevederile Regulamentului (UE) nr. 679/2016 și Legii 190/2018*

# Anexa Nr. 1 La Partea I

## Teren

| Nr cadastral | Suprafaţa (mp)* | Observaţii / Referinţe |
|---|---|---|
| | 2.500 | |

* Suprafaţa este determinată in planul de proiecţie Stereo 70.

DETALII LINIARE IMOBIL

## Date referitoare la teren

| Crt | Categorie folosință | Intra vilan | Suprafaţa (mp) | Tarla | Parcelă | Nr. topo | Observaţii / Referinţe |
|---|---|---|---|---|---|---|---|
| 1 | arabil | NU | 2.500 | 103 | 46/1 | - | |

**Lungime Segmente**
**1) Valorile lungimilor segmentelor sunt obţinute din proiecţie în plan.**

| Punct început | X / Y | Punct sfârşit | X / Y | Lungime segment (** (m) |
|---|---|---|---|---|
| 1 | 411.269,992<br>305.964,108 | 2 | 411.340,671<br>305.666,956 | 305.442 |
| 2 | 411.340,671<br>305.666,956 | 3 | 411.342,859<br>305.667,433 | 2.239 |
| 3 | 411.342,859<br>305.667,433 | 4 | 411.348,675<br>305.668,675 | 5.947 |
| 4 | 411.348,675<br>305.668,675 | 5 | 411.277,995<br>305.965,833 | 305.448 |
| 5 | 411.277,995<br>305.965,833 | 1 | 411.269,992<br>305.964,108 | 8.187 |

*Document care conține date cu caracter personal, protejat de prevederile Regulamentului (UE) nr. 679/2016 și Legii 190/2018*

** Lungimile segmentelor sunt determinate în planul de proiecţie Stereo 70 şi sunt rotunjite la 1 milimetru.
*** Distanţa dintre puncte este formată din segmente cumulate ce sunt mai mici decât valoarea 1 milimetru.

# DATE DESPRE IMOBILUL NR. 6316

**Oficiul de Cadastru şi Publicitate Imobiliară DOLJ**
**Biroul de Cadastru şi Publicitate Imobiliară Craiova**

## A. Partea I. Descrierea imobilului

**TEREN** Extravilan

**Adresa:** Jud. Dolj, T103, P47

| Nr. Crt | Nr cadastral Nr. topografic | Suprafaţa* (mp) | Observaţii / Referinţe |
|---|---|---|---|
| A1 | 35523 | 1.100 | Sector cadastral:19 Teren neimprejmuit; |

## B. Partea II. Proprietari şi acte

| Inscrieri privitoare la dreptul de proprietate şi alte drepturi reale | | Referinţe |
|---|---|---|
| **218307 / 25/09/2023** | | |
| Hotarare Judecatoreasca nr. Sentinta Civila 2654, din 24/03/2021 emis de JUDECATORIA CRAIOVA in dosar nr. 650/215/2019 (SC); | | |
| B1 | Intabulare, drept de PROPRIETATE, dobandit prin Hotarare Judecatoreasca, cota actuala 1/1, cota initiala 1/1 | A1 |
| | 1) **MINTILIE CONSTANTIN** | |

## C. Partea III. SARCINI .

| Inscrieri privind dezmembramintele dreptului de proprietate, drepturi reale de garanţie şi sarcini | Referinţe |
|---|---|
| NU SUNT | |

*Document care conține date cu caracter personal, protejat de prevederile Regulamentului (UE) nr. 679/2016 și Legii 190/2018*

# Anexa Nr. 1 La Partea I

## Teren

| Nr cadastral | Suprafaţa (mp)* | Observaţii / Referinţe |
|---|---|---|
| 35523 | 1.100 | |

* Suprafaţa este determinată in planul de proiecţie Stereo 70.

DETALII LINIARE IMOBIL

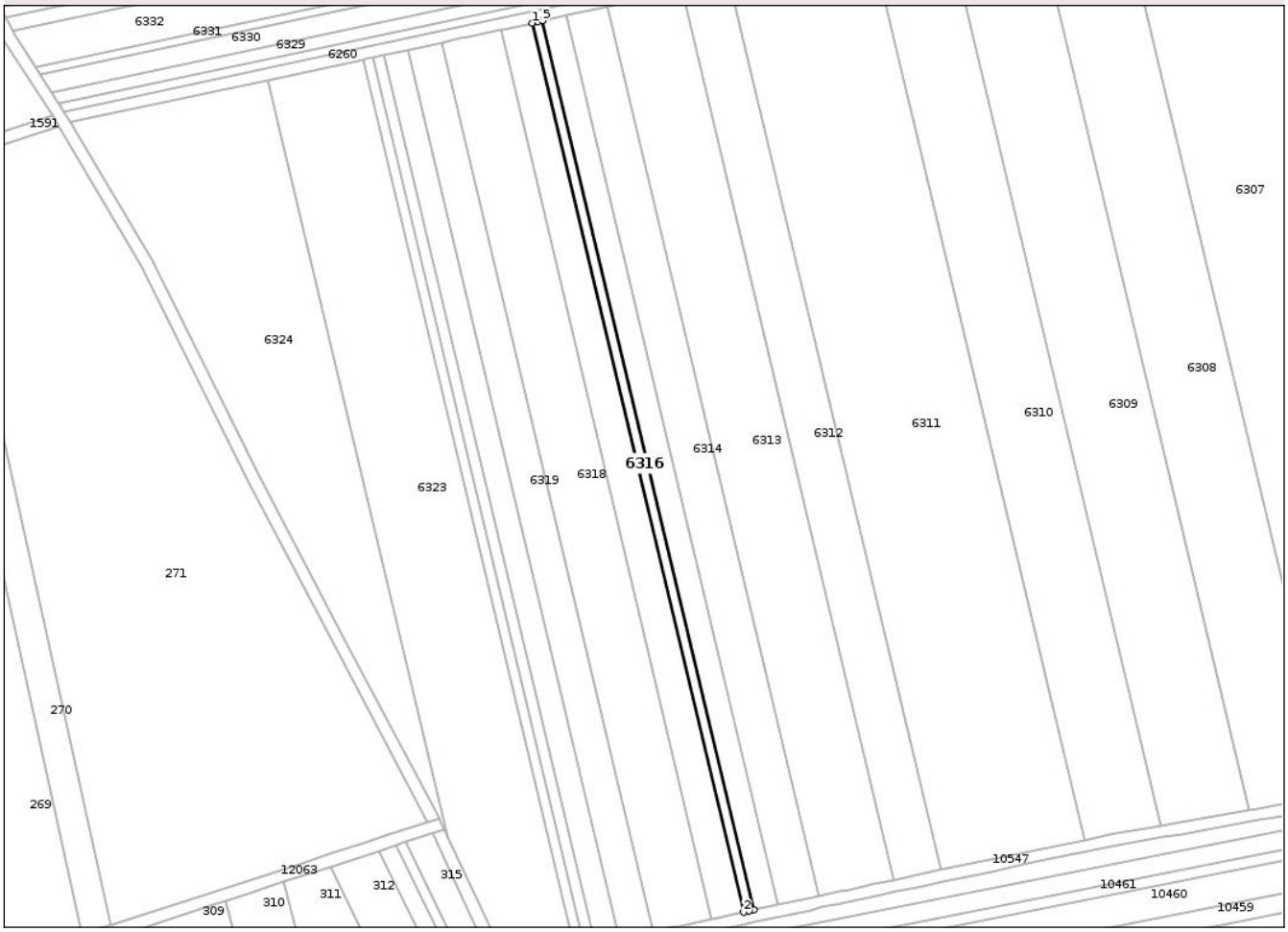


## Date referitoare la teren

| Crt | Categorie folosință | Intra vilan | Suprafaţa (mp) | Tarla | Parcelă | Nr. topo | Observaţii / Referinţe |
|---|---|---|---|---|---|---|---|
| 1 | arabil | NU | 1.100 | 103 | 47 | - | |

**Lungime Segmente**
**1) Valorile lungimilor segmentelor sunt obţinute din proiecţie în plan.**

| Punct început | X / Y | Punct sfârşit | X / Y | Lungime segment (** (m) |
|---|---|---|---|---|
| 1 | 411.266,471<br>305.963,349 | 2 | 411.337,152<br>305.666,189 | 305.45 |
| 2 | 411.337,152<br>305.666,189 | 3 | 411.339,071<br>305.666,607 | 1.964 |
| 3 | 411.339,071<br>305.666,607 | 4 | 411.340,671<br>305.666,956 | 1.638 |
| 4 | 411.340,671<br>305.666,956 | 5 | 411.269,992<br>305.964,108 | 305.442 |
| 5 | 411.269,992<br>305.964,108 | 6 | 411.268,391<br>305.963,763 | 1.638 |

*Document care conține date cu caracter personal, protejat de prevederile Regulamentului (UE) nr. 679/2016 și Legii 190/2018*

| Punct început | X / Y | Punct sfârşit | X / Y | Lungime segment (** (m) |
|---|---|---|---|---|
| 6 | 411.268,391<br>305.963,763 | 1 | 411.266,471<br>305.963,349 | 1.964 |

** Lungimile segmentelor sunt determinate în planul de proiecţie Stereo 70 şi sunt rotunjite la 1 milimetru.
*** Distanţa dintre puncte este formată din segmente cumulate ce sunt mai mici decât valoarea 1 milimetru.

*Document care conține date cu caracter personal, protejat de prevederile Regulamentului (UE) nr. 679/2016 și Legii 190/2018*

# DATE DESPRE IMOBILUL NR. 6317

**Oficiul de Cadastru şi Publicitate Imobiliară DOLJ**
**Biroul de Cadastru şi Publicitate Imobiliară Craiova**

## A. Partea I. Descrierea imobilului

**TEREN** Extravilan

**Adresa:** Jud. Dolj, T103, P48

| Nr. Crt | Nr cadastral Nr. topografic | Suprafaţa* (mp) | Observaţii / Referinţe |
|---|---|---|---|
| A1 | | 3.300 | Sector cadastral:19 Teren neimprejmuit; |

## B. Partea II. Proprietari şi acte

| Inscrieri privitoare la dreptul de proprietate şi alte drepturi reale | | Referinţe |
|---|---|---|
| / | | |
| Act Administrativ nr. TDP 661-45343, din 03/05/1994 emis de CJSDPAT DOLJ; | | |
| B1 | Intabulare, drept de PROPRIETATE, dobandit prin Reconstituire, cota actuala 1/1, cota initiala 1/1 | A1 |
| | 1) **DRĂGAN ST MARIN**, LIPSA CNP | |

## C. Partea III. SARCINI .

| Inscrieri privind dezmembramintele dreptului de proprietate, drepturi reale de garanţie şi sarcini | Referinţe |
|---|---|
| NU SUNT | |

*Document care conține date cu caracter personal, protejat de prevederile Regulamentului (UE) nr. 679/2016 și Legii 190/2018*

# Anexa Nr. 1 La Partea I

## Teren

| Nr cadastral | Suprafaţa (mp)* | Observaţii / Referinţe |
|---|---|---|
| | 3.300 | |

* Suprafaţa este determinată in planul de proiecţie Stereo 70.

DETALII LINIARE IMOBIL

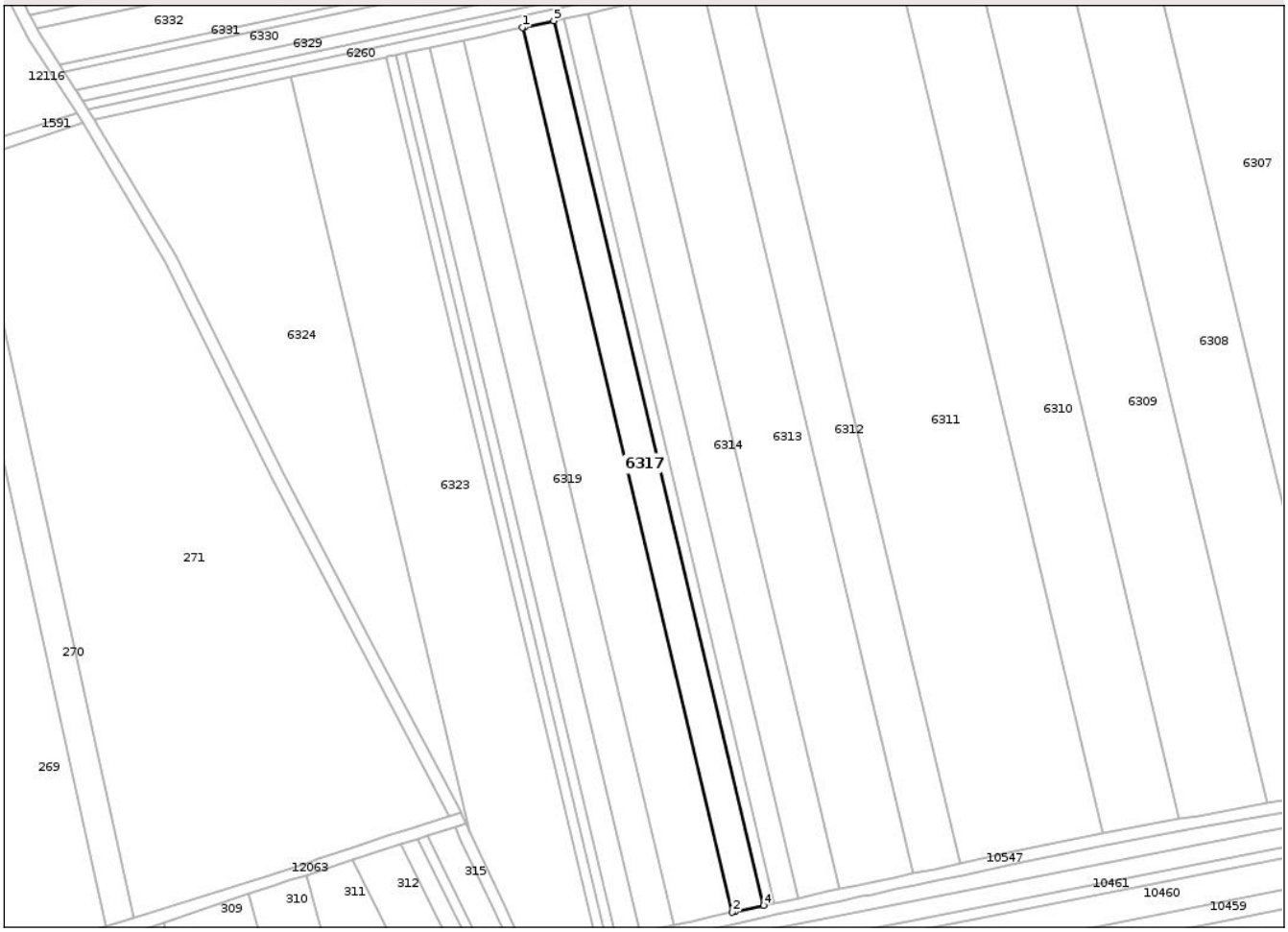


## Date referitoare la teren

| Crt | Categorie folosință | Intra vilan | Suprafaţa (mp) | Tarla | Parcelă | Nr. topo | Observaţii / Referinţe |
|---|---|---|---|---|---|---|---|
| 1 | arabil | NU | 3.300 | 103 | 48 | - | |

**Lungime Segmente**
**1) Valorile lungimilor segmentelor sunt obţinute din proiecţie în plan.**

| Punct început | X / Y | Punct sfârşit | X / Y | Lungime segment (** (m) |
|---|---|---|---|---|
| 1 | 411.255,907<br>305.961,073 | 2 | 411.326,594<br>305.663,887 | 305.477 |
| 2 | 411.326,594<br>305.663,887 | 3 | 411.327,554<br>305.664,096 | 0.982 |
| 3 | 411.327,554<br>305.664,096 | 4 | 411.337,152<br>305.666,189 | 9.824 |
| 4 | 411.337,152<br>305.666,189 | 5 | 411.266,471<br>305.963,349 | 305.45 |
| 5 | 411.266,471<br>305.963,349 | 6 | 411.256,867<br>305.961,28 | 9.824 |

*Document care conține date cu caracter personal, protejat de prevederile Regulamentului (UE) nr. 679/2016 și Legii 190/2018*

| Punct început | X / Y | Punct sfârşit | X / Y | Lungime segment (** (m) |
|---|---|---|---|---|
| 6 | 411.256,867<br>305.961,28 | 1 | 411.255,907<br>305.961,073 | 0.982 |

** Lungimile segmentelor sunt determinate în planul de proiecţie Stereo 70 şi sunt rotunjite la 1 milimetru.
*** Distanţa dintre puncte este formată din segmente cumulate ce sunt mai mici decât valoarea 1 milimetru.

*Document care conține date cu caracter personal, protejat de prevederile Regulamentului (UE) nr. 679/2016 și Legii 190/2018*

# DATE DESPRE IMOBILUL NR. 6318

**Oficiul de Cadastru şi Publicitate Imobiliară DOLJ**
**Biroul de Cadastru şi Publicitate Imobiliară Craiova**

## A. Partea I. Descrierea imobilului

**TEREN** Extravilan

**Adresa:** Jud. Dolj, T103, P49

| Nr. Crt | Nr cadastral Nr. topografic | Suprafaţa* (mp) | Observaţii / Referinţe |
|---|---|---|---|
| A1 | | 6.100 | Sector cadastral:19 Teren neimprejmuit; |

## B. Partea II. Proprietari şi acte

| Inscrieri privitoare la dreptul de proprietate şi alte drepturi reale | | Referinţe |
|---|---|---|
| / | | |
| Act Administrativ nr. TDP 679-45343, din 04/05/1994 emis de CJSDPAT DOLJ; | | |
| B1 | Intabulare, drept de PROPRIETATE, dobandit prin Reconstituire, cota actuala 1/1, cota initiala 1/1 | A1 |
| | 1) **CORNEA I. MARIA**, LIPSA CNP | |

## C. Partea III. SARCINI .

| Inscrieri privind dezmembramintele dreptului de proprietate, drepturi reale de garanţie şi sarcini | Referinţe |
|---|---|
| NU SUNT | |

*Document care conține date cu caracter personal, protejat de prevederile Regulamentului (UE) nr. 679/2016 și Legii 190/2018*

# Anexa Nr. 1 La Partea I

## Teren

| Nr cadastral | Suprafaţa (mp)* | Observaţii / Referinţe |
|---|---|---|
| | 6.100 | |

* Suprafaţa este determinată in planul de proiecţie Stereo 70.

DETALII LINIARE IMOBIL

## Date referitoare la teren

| Crt | Categorie folosință | Intra vilan | Suprafaţa (mp) | Tarla | Parcelă | Nr. topo | Observaţii / Referinţe |
|---|---|---|---|---|---|---|---|
| 1 | arabil | NU | 6.100 | 103 | 49 | - | |

**Lungime Segmente**
**1) Valorile lungimilor segmentelor sunt obţinute din proiecţie în plan.**

| Punct început | X / Y | Punct sfârşit | X / Y | Lungime segment (** (m) |
|---|---|---|---|---|
| 1 | 411.245,345<br>305.958,797 | 2 | 411.242,144<br>305.958,107 | 3.275 |
| 2 | 411.242,144<br>305.958,107 | 3 | 411.236,384<br>305.956,866 | 5.892 |
| 3 | 411.236,384<br>305.956,866 | 4 | 411.307,082<br>305.659,633 | 305.525 |
| 4 | 411.307,082<br>305.659,633 | 5 | 411.312,839<br>305.660,888 | 5.892 |
| 5 | 411.312,839<br>305.660,888 | 6 | 411.316,038<br>305.661,586 | 3.274 |

*Document care conține date cu caracter personal, protejat de prevederile Regulamentului (UE) nr. 679/2016 și Legii 190/2018*

| Punct început | X / Y | Punct sfârşit | X / Y | Lungime segment (** (m) |
|---|---|---|---|---|
| 6 | 411.316,038<br>305.661,586 | 7 | 411.319,556<br>305.662,353 | 3.601 |
| 7 | 411.319,556<br>305.662,353 | 8 | 411.326,594<br>305.663,887 | 7.203 |
| 8 | 411.326,594<br>305.663,887 | 9 | 411.255,907<br>305.961,073 | 305.477 |
| 9 | 411.255,907<br>305.961,073 | 10 | 411.248,866<br>305.959,556 | 7.203 |
| 10 | 411.248,866<br>305.959,556 | 1 | 411.245,345<br>305.958,797 | 3.602 |

** Lungimile segmentelor sunt determinate în planul de proiecţie Stereo 70 şi sunt rotunjite la 1 milimetru.
*** Distanţa dintre puncte este formată din segmente cumulate ce sunt mai mici decât valoarea 1 milimetru.

*Document care conține date cu caracter personal, protejat de prevederile Regulamentului (UE) nr. 679/2016 și Legii 190/2018*

# DATE DESPRE IMOBILUL NR. 6319

**Oficiul de Cadastru şi Publicitate Imobiliară DOLJ**
**Biroul de Cadastru şi Publicitate Imobiliară Craiova**

## A. Partea I. Descrierea imobilului

Nr. CF vechi:1995
Nr. cadastral vechi:1334

**TEREN** Extravilan

**Adresa:** Jud. Dolj, T 103, P 50

| Nr. Crt | Nr cadastral Nr. topografic | Suprafaţa* (mp) | Observaţii / Referinţe |
|---|---|---|---|
| A1 | 34365 | 3.600 | Sector cadastral:19 Teren neimprejmuit; |

## B. Partea II. Proprietari şi acte

| Inscrieri privitoare la dreptul de proprietate şi alte drepturi reale | | Referinţe |
|---|---|---|
| **6326 / 04/02/2008** | | |
| Act Notarial nr. 153, din 01/02/2008 emis de NP Papa Eugenia; | | |
| B1 | Intabulare, drept de PROPRIETATE, dobandit prin Conventie, cota actuala 1/2, cota initiala 1/2 | A1 |
| | 1) **NUTUAICA DRAGOLICI ALINA MIHAELA**, LIPSA CNP | |
| B2 | Intabulare, drept de PROPRIETATE, dobandit prin Conventie, cota actuala 1/2, cota initiala 1/2 | A1 |
| | 1) **NUTUAICA DRAGOLICI NICOLAE**, LIPSA CNP | |

## C. Partea III. SARCINI .

| Inscrieri privind dezmembramintele dreptului de proprietate, drepturi reale de garanţie şi sarcini | Referinţe |
|---|---|
| NU SUNT | |

*Document care conține date cu caracter personal, protejat de prevederile Regulamentului (UE) nr. 679/2016 și Legii 190/2018*

# Anexa Nr. 1 La Partea I

## Teren

| Nr cadastral | Suprafaţa (mp)* | Observaţii / Referinţe |
|---|---|---|
| 34365 | 3.600 | |

* Suprafaţa este determinată in planul de proiecţie Stereo 70.

DETALII LINIARE IMOBIL

## Date referitoare la teren

| Crt | Categorie folosință | Intra vilan | Suprafaţa (mp) | Tarla | Parcelă | Nr. topo | Observaţii / Referinţe |
|---|---|---|---|---|---|---|---|
| 1 | arabil | NU | 3.600 | 103 | 50 | - | |

**Lungime Segmente**
**1) Valorile lungimilor segmentelor sunt obţinute din proiecţie în plan.**

| Punct început | X / Y | Punct sfârşit | X / Y | Lungime segment (** (m) |
|---|---|---|---|---|
| 1 | 411.307,082<br>305.659,633 | 2 | 411.236,384<br>305.956,866 | 305.525 |
| 2 | 411.236,384<br>305.956,866 | 3 | 411.224,863<br>305.954,384 | 11.785 |
| 3 | 411.224,863<br>305.954,384 | 4 | 411.295,568<br>305.657,123 | 305.554 |
| 4 | 411.295,568<br>305.657,123 | 1 | 411.307,082<br>305.659,633 | 11.784 |

**** Lungimile segmentelor sunt determinate în planul de proiecţie Stereo 70 şi sunt rotunjite la 1 milimetru.**

*Document care conține date cu caracter personal, protejat de prevederile Regulamentului (UE) nr. 679/2016 și Legii 190/2018*

***** Distanţa dintre puncte este formată din segmente cumulate ce sunt mai mici decât valoarea 1 milimetru.**

*Document care conține date cu caracter personal, protejat de prevederile Regulamentului (UE) nr. 679/2016 și Legii 190/2018*

# DATE DESPRE IMOBILUL NR. 6320

**Oficiul de Cadastru şi Publicitate Imobiliară DOLJ**
**Biroul de Cadastru şi Publicitate Imobiliară Craiova**

## A. Partea I. Descrierea imobilului

Nr. CF vechi:1696
Nr. cadastral vechi:1238

**TEREN** Extravilan

**Adresa:** Jud. Dolj, T 103, P 50

| Nr. Crt | Nr cadastral Nr. topografic | Suprafaţa* (mp) | Observaţii / Referinţe |
|---|---|---|---|
| A1 | 34316 | 2.500 | Sector cadastral:19 Teren neimprejmuit; |

## B. Partea II. Proprietari şi acte

| Inscrieri privitoare la dreptul de proprietate şi alte drepturi reale | | Referinţe |
|---|---|---|
| **82945 / 29/10/2008** | | |
| Act Notarial nr. 3103/2008, din 01/01/2008 emis de NP Sandu C.; | | |
| B1 | Intabulare, drept de PROPRIETATE, dobandit prin Conventie, cota actuala 1/1, cota initiala 1/1 | A1 |
| | 1) **FIERARU DUMITRU**, LIPSA CNP<br>2) **FIERARU IRINA**, LIPSA CNP | |

## C. Partea III. SARCINI .

| Inscrieri privind dezmembramintele dreptului de proprietate, drepturi reale de garanţie şi sarcini | Referinţe |
|---|---|
| NU SUNT | |

*Document care conține date cu caracter personal, protejat de prevederile Regulamentului (UE) nr. 679/2016 și Legii 190/2018*

# Anexa Nr. 1 La Partea I

## Teren

| Nr cadastral | Suprafaţa (mp)* | Observaţii / Referinţe |
|---|---|---|
| 34316 | 2.500 | |

* Suprafaţa este determinată in planul de proiecţie Stereo 70.

DETALII LINIARE IMOBIL

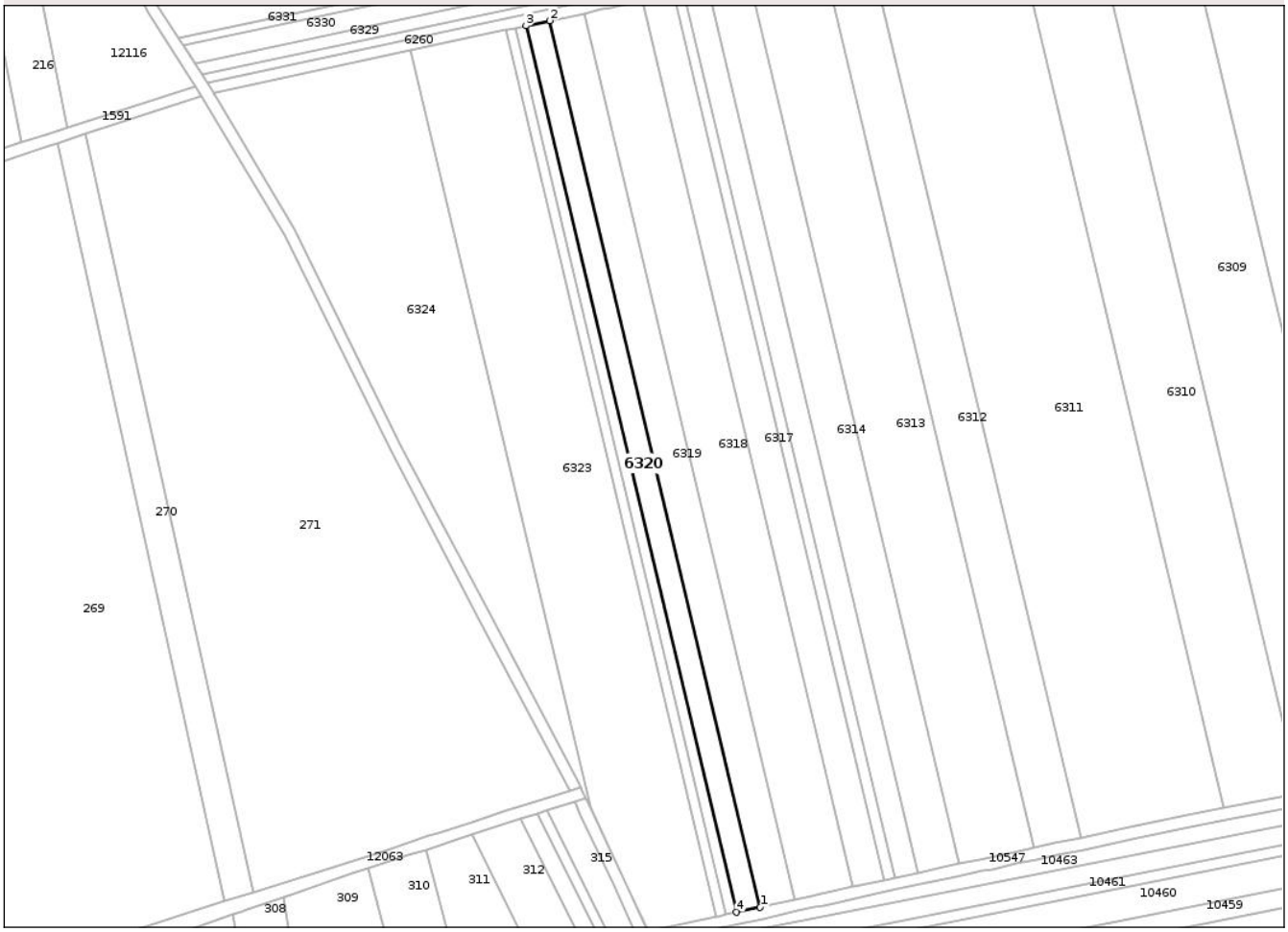


## Date referitoare la teren

| Crt | Categorie folosință | Intra vilan | Suprafaţa (mp) | Tarla | Parcelă | Nr. topo | Observaţii / Referinţe |
|---|---|---|---|---|---|---|---|
| 1 | arabil | NU | 2.500 | 103 | 50 | - | |

**Lungime Segmente**
**1) Valorile lungimilor segmentelor sunt obţinute din proiecţie în plan.**

| Punct început | X / Y | Punct sfârşit | X / Y | Lungime segment (** (m) |
|---|---|---|---|---|
| 1 | 411.295,568<br>305.657,123 | 2 | 411.224,863<br>305.954,384 | 305.554 |
| 2 | 411.224,863<br>305.954,384 | 3 | 411.216,863<br>305.952,66 | 8.184 |
| 3 | 411.216,863<br>305.952,66 | 4 | 411.287,573<br>305.655,38 | 305.574 |
| 4 | 411.287,573<br>305.655,38 | 1 | 411.295,568<br>305.657,123 | 8.183 |

**** Lungimile segmentelor sunt determinate în planul de proiecţie Stereo 70 şi sunt rotunjite la 1 milimetru.**

*Document care conține date cu caracter personal, protejat de prevederile Regulamentului (UE) nr. 679/2016 și Legii 190/2018*

***** Distanţa dintre puncte este formată din segmente cumulate ce sunt mai mici decât valoarea 1 milimetru.**

# DATE DESPRE IMOBILUL NR. 6321

**Oficiul de Cadastru şi Publicitate Imobiliară DOLJ**
**Biroul de Cadastru şi Publicitate Imobiliară Craiova**

## A. Partea I. Descrierea imobilului

**TEREN** Extravilan

**Adresa:** Jud. Dolj, T103, P52

| Nr. Crt | Nr cadastral Nr. topografic | Suprafaţa* (mp) | Observaţii / Referinţe |
|---|---|---|---|
| A1 | | 1.100 | Sector cadastral:19 Teren neimprejmuit;<br>Diferenta de 1000 mp a fost instrainata conform CF 32511 |

## B. Partea II. Proprietari şi acte

| Inscrieri privitoare la dreptul de proprietate şi alte drepturi reale | | Referinţe |
|---|---|---|
| / | | |
| Act Administrativ nr. TDP 721-48635, din 10/06/1994 emis de CJSDPAT DOLJ; | | |
| B1 | Intabulare, drept de PROPRIETATE, dobandit prin Reconstituire, cota actuala 1/1, cota initiala 1/1 | A1 |
| | 1) **AMARIEI I AURICA**, LIPSA CNP<br>2) **DINU V MANDA**, LIPSA CNP | |

## C. Partea III. SARCINI .

| Inscrieri privind dezmembramintele dreptului de proprietate, drepturi reale de garanţie şi sarcini | Referinţe |
|---|---|
| NU SUNT | |

*Document care conține date cu caracter personal, protejat de prevederile Regulamentului (UE) nr. 679/2016 și Legii 190/2018*

# Anexa Nr. 1 La Partea I

## Teren

| Nr cadastral | Suprafaţa (mp)* | Observaţii / Referinţe |
|---|---|---|
| | 1.100 | Diferenta de 1000 mp a fost instrainata conform CF 32511 |

* Suprafaţa este determinată in planul de proiecţie Stereo 70.

DETALII LINIARE IMOBIL

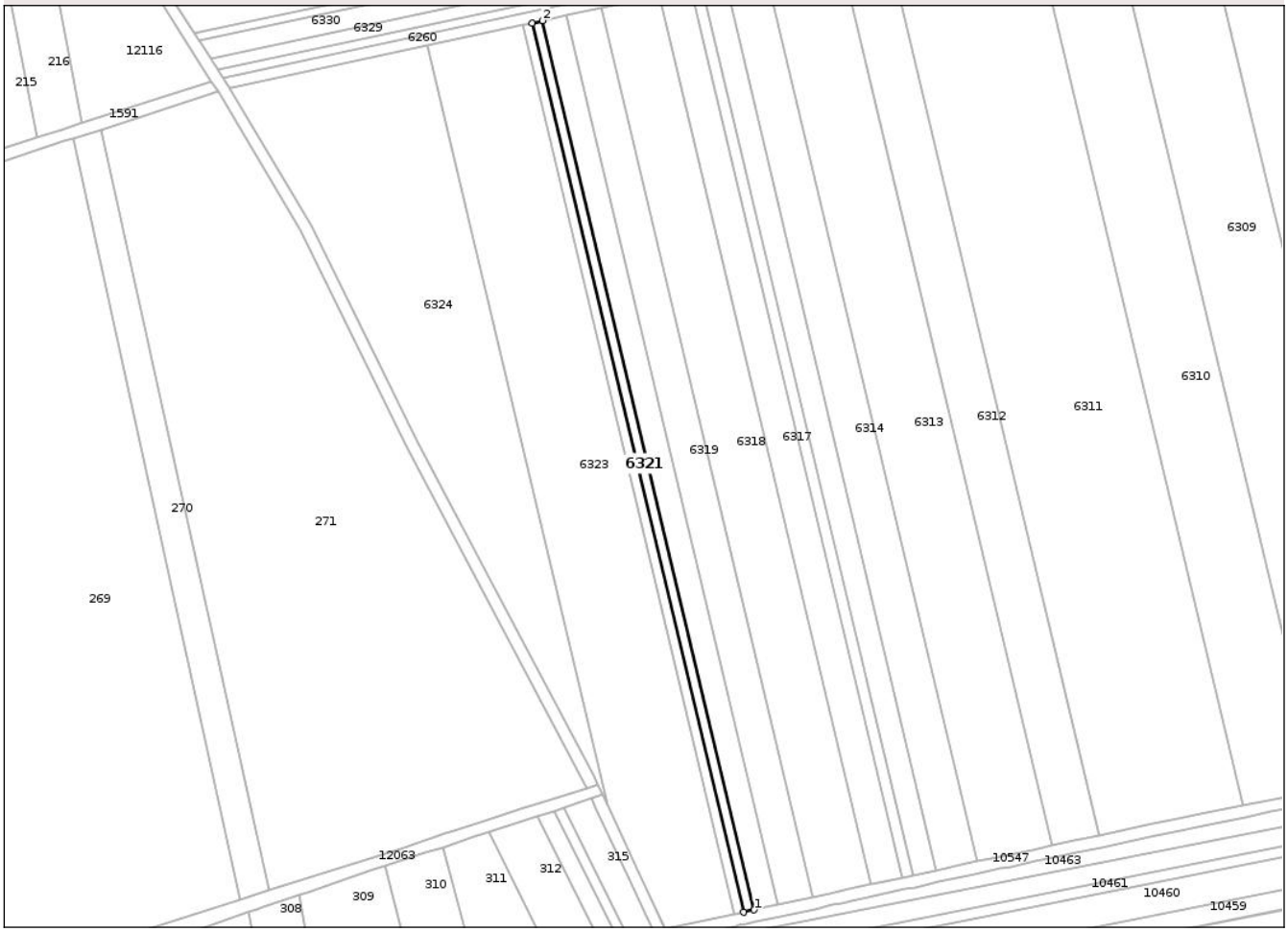


## Date referitoare la teren

| Crt | Categorie folosință | Intra vilan | Suprafaţa (mp) | Tarla | Parcelă | Nr. topo | Observaţii / Referinţe |
|---|---|---|---|---|---|---|---|
| 1 | arabil | NU | 1.100 | 103 | 52 | - | |

**Lungime Segmente**
**1) Valorile lungimilor segmentelor sunt obţinute din proiecţie în plan.**

| Punct început | X / Y | Punct sfârşit | X / Y | Lungime segment (** (m) |
|---|---|---|---|---|
| 1 | 411.287,573<br>305.655,38 | 2 | 411.216,863<br>305.952,66 | 305.574 |
| 2 | 411.216,863<br>305.952,66 | 3 | 411.213,343<br>305.951,902 | 3.601 |
| 3 | 411.213,343<br>305.951,902 | 4 | 411.284,055<br>305.654,613 | 305.583 |
| 4 | 411.284,055<br>305.654,613 | 1 | 411.287,573<br>305.655,38 | 3.601 |

**** Lungimile segmentelor sunt determinate în planul de proiecţie Stereo 70 şi sunt rotunjite la 1 milimetru.**

*Document care conține date cu caracter personal, protejat de prevederile Regulamentului (UE) nr. 679/2016 și Legii 190/2018*

***** Distanţa dintre puncte este formată din segmente cumulate ce sunt mai mici decât valoarea 1 milimetru.**

*Document care conține date cu caracter personal, protejat de prevederile Regulamentului (UE) nr. 679/2016 și Legii 190/2018*

# DATE DESPRE IMOBILUL NR. 6322

**Oficiul de Cadastru şi Publicitate Imobiliară DOLJ**
**Biroul de Cadastru şi Publicitate Imobiliară Craiova**

## A. Partea I. Descrierea imobilului

**TEREN** Extravilan

**Adresa:** Jud. Dolj, T103, P52 lot 1

| Nr. Crt | Nr cadastral Nr. topografic | Suprafaţa* (mp) | Observaţii / Referinţe |
|---|---|---|---|
| A1 | 32511 | 1.000 | Sector cadastral:19 Teren neimprejmuit; |

## B. Partea II. Proprietari şi acte

| Inscrieri privitoare la dreptul de proprietate şi alte drepturi reale | | Referinţe |
|---|---|---|
| **29328 / 15/02/2019** | | |
| Act Notarial nr. CONTRACT DE VÂNZARE AUTENTIFICAT SUB NUMĂRUL 375, din 14/02/2019 emis de POPA DANIELA-MARIA; | | |
| B1 | Intabulare, drept de PROPRIETATE, dobandit prin Conventie, cota actuala 1/1, cota initiala 1/1 | A1 |
| | 1) **CHIRAPLES AUREL** | |

## C. Partea III. SARCINI .

| Inscrieri privind dezmembramintele dreptului de proprietate, drepturi reale de garanţie şi sarcini | Referinţe |
|---|---|
| NU SUNT | |

*Document care conține date cu caracter personal, protejat de prevederile Regulamentului (UE) nr. 679/2016 și Legii 190/2018*

# Anexa Nr. 1 La Partea I

## Teren

| Nr cadastral | Suprafaţa (mp)* | Observaţii / Referinţe |
|---|---|---|
| 32511 | 1.000 | |

* Suprafaţa este determinată in planul de proiecţie Stereo 70.

DETALII LINIARE IMOBIL

## Date referitoare la teren

| Crt | Categorie folosință | Intra vilan | Suprafaţa (mp) | Tarla | Parcelă | Nr. topo | Observaţii / Referinţe |
|---|---|---|---|---|---|---|---|
| 1 | arabil | NU | 1.000 | 103 | 52 lot 1 | - | |

**Lungime Segmente**
**1) Valorile lungimilor segmentelor sunt obţinute din proiecţie în plan.**

| Punct început | X / Y | Punct sfârşit | X / Y | Lungime segment (** (m) |
|---|---|---|---|---|
| 1 | 411.284,055<br>305.654,613 | 2 | 411.213,343<br>305.951,902 | 305.583 |
| 2 | 411.213,343<br>305.951,902 | 3 | 411.210,783<br>305.951,35 | 2.619 |
| 3 | 411.210,783<br>305.951,35 | 4 | 411.210,144<br>305.951,212 | 0.654 |
| 4 | 411.210,144<br>305.951,212 | 5 | 411.280,857<br>305.653,916 | 305.59 |
| 5 | 411.280,857<br>305.653,916 | 6 | 411.281,496<br>305.654,055 | 0.654 |

*Document care conține date cu caracter personal, protejat de prevederile Regulamentului (UE) nr. 679/2016 și Legii 190/2018*

| Punct început | X / Y | Punct sfârşit | X / Y | Lungime segment (** (m) |
|---|---|---|---|---|
| 6 | 411.281,496<br>305.654,055 | 1 | 411.284,055<br>305.654,613 | 2.619 |

** Lungimile segmentelor sunt determinate în planul de proiecţie Stereo 70 şi sunt rotunjite la 1 milimetru.
*** Distanţa dintre puncte este formată din segmente cumulate ce sunt mai mici decât valoarea 1 milimetru.

*Document care conține date cu caracter personal, protejat de prevederile Regulamentului (UE) nr. 679/2016 și Legii 190/2018*

# DATE DESPRE IMOBILUL NR. 6323

**Oficiul de Cadastru şi Publicitate Imobiliară DOLJ**
**Biroul de Cadastru şi Publicitate Imobiliară Craiova**

## A. Partea I. Descrierea imobilului

**TEREN** Extravilan

**Adresa:** Jud. Dolj, T103, P52

| Nr. Crt | Nr cadastral Nr. topografic | Suprafaţa* (mp) | Observaţii / Referinţe |
|---|---|---|---|
| A1 | | 9.800 | Sector cadastral:19 Teren neimprejmuit; |

## B. Partea II. Proprietari şi acte

| Inscrieri privitoare la dreptul de proprietate şi alte drepturi reale | | Referinţe |
|---|---|---|
| / | | |
| Act Administrativ nr. TDP 1612-14972, din 21/09/1995 emis de CJSDPAT DOLJ; | | |
| B1 | Intabulare, drept de PROPRIETATE, dobandit prin Reconstituire, cota actuala 1/1, cota initiala 1/1 | A1 |
| | 1) **TEODORESCU I STEFAN**, LIPSA CNP<br>2) **DIMA I VERONICA**, LIPSA CNP | |

## C. Partea III. SARCINI .

| Inscrieri privind dezmembramintele dreptului de proprietate, drepturi reale de garanţie şi sarcini | Referinţe |
|---|---|
| NU SUNT | |

*Document care conține date cu caracter personal, protejat de prevederile Regulamentului (UE) nr. 679/2016 și Legii 190/2018*

# Anexa Nr. 1 La Partea I

## Teren

| Nr cadastral | Suprafaţa (mp)* | Observaţii / Referinţe |
|---|---|---|
| | 9.800 | |

* Suprafaţa este determinată in planul de proiecţie Stereo 70.

DETALII LINIARE IMOBIL

## Date referitoare la teren

| Crt | Categorie folosință | Intra vilan | Suprafaţa (mp) | Tarla | Parcelă | Nr. topo | Observaţii / Referinţe |
|---|---|---|---|---|---|---|---|
| 1 | arabil | NU | 9.800 | 103 | 52 | - | |

**Lungime Segmente**
**1) Valorile lungimilor segmentelor sunt obţinute din proiecţie în plan.**

| Punct început | X / Y | Punct sfârşit | X / Y | Lungime segment (** (m) |
|---|---|---|---|---|
| 1 | 411.280,857<br>305.653,916 | 2 | 411.210,144<br>305.951,212 | 305.59 |
| 2 | 411.210,144<br>305.951,212 | 3 | 411.178,119<br>305.944,311 | 32.76 |
| 3 | 411.178,119<br>305.944,311 | 4 | 411.238,409<br>305.690,838 | 260.545 |
| 4 | 411.238,409<br>305.690,838 | 5 | 411.249,914<br>305.666,16 | 27.228 |
| 5 | 411.249,914<br>305.666,16 | 6 | 411.257,951<br>305.648,922 | 19.02 |

*Document care conține date cu caracter personal, protejat de prevederile Regulamentului (UE) nr. 679/2016 și Legii 190/2018*

| Punct început | X / Y | Punct sfârşit | X / Y | Lungime segment (** (m) |
|---|---|---|---|---|
| 6 | 411.257,951<br>305.648,922 | 1 | 411.280,857<br>305.653,916 | 23.444 |

** Lungimile segmentelor sunt determinate în planul de proiecţie Stereo 70 şi sunt rotunjite la 1 milimetru.
*** Distanţa dintre puncte este formată din segmente cumulate ce sunt mai mici decât valoarea 1 milimetru.

*Document care conține date cu caracter personal, protejat de prevederile Regulamentului (UE) nr. 679/2016 și Legii 190/2018*

# DATE DESPRE IMOBILUL NR. 6324

**Oficiul de Cadastru şi Publicitate Imobiliară DOLJ**
**Biroul de Cadastru şi Publicitate Imobiliară Craiova**

## A. Partea I. Descrierea imobilului

**TEREN** Extravilan

**Adresa:** Jud. Dolj, T103, P53

| Nr. Crt | Nr cadastral Nr. topografic | Suprafaţa* (mp) | Observaţii / Referinţe |
|---|---|---|---|
| A1 | | 8.543 | Sector cadastral:19 Teren neimprejmuit; |

## B. Partea II. Proprietari şi acte

| Inscrieri privitoare la dreptul de proprietate şi alte drepturi reale | | Referinţe |
|---|---|---|
| / | | |
| Act Administrativ nr. Adeverinta nr. 4275, din 19/07/2024 emis de PRIMARIA COSOVENI; | | |
| B1 | Inscrierea posesiei, drept de PROPRIETATE, dobandit prin Lege, cota actuala 1/1, cota initiala 1/1 | A1 |
| | 1) **NEIDENTIFICAT NEIDENTIFICAT**, CIF:0000000000000 | |
| Act Normativ nr. LEGEA 7, din 13/03/1996 emis de PARLAMENTUL ROMANIEI (ART. 13); | | |
| B2 | Se notează mențiunea de proprietar neidentificat. | A1 |

## C. Partea III. SARCINI .

| Inscrieri privind dezmembramintele dreptului de proprietate, drepturi reale de garanţie şi sarcini | Referinţe |
|---|---|
| NU SUNT | |

*Document care conține date cu caracter personal, protejat de prevederile Regulamentului (UE) nr. 679/2016 și Legii 190/2018*

# Anexa Nr. 1 La Partea I

## Teren

| Nr cadastral | Suprafaţa (mp)* | Observaţii / Referinţe |
|---|---|---|
| | 8.543 | |

* Suprafaţa este determinată in planul de proiecţie Stereo 70.

DETALII LINIARE IMOBIL

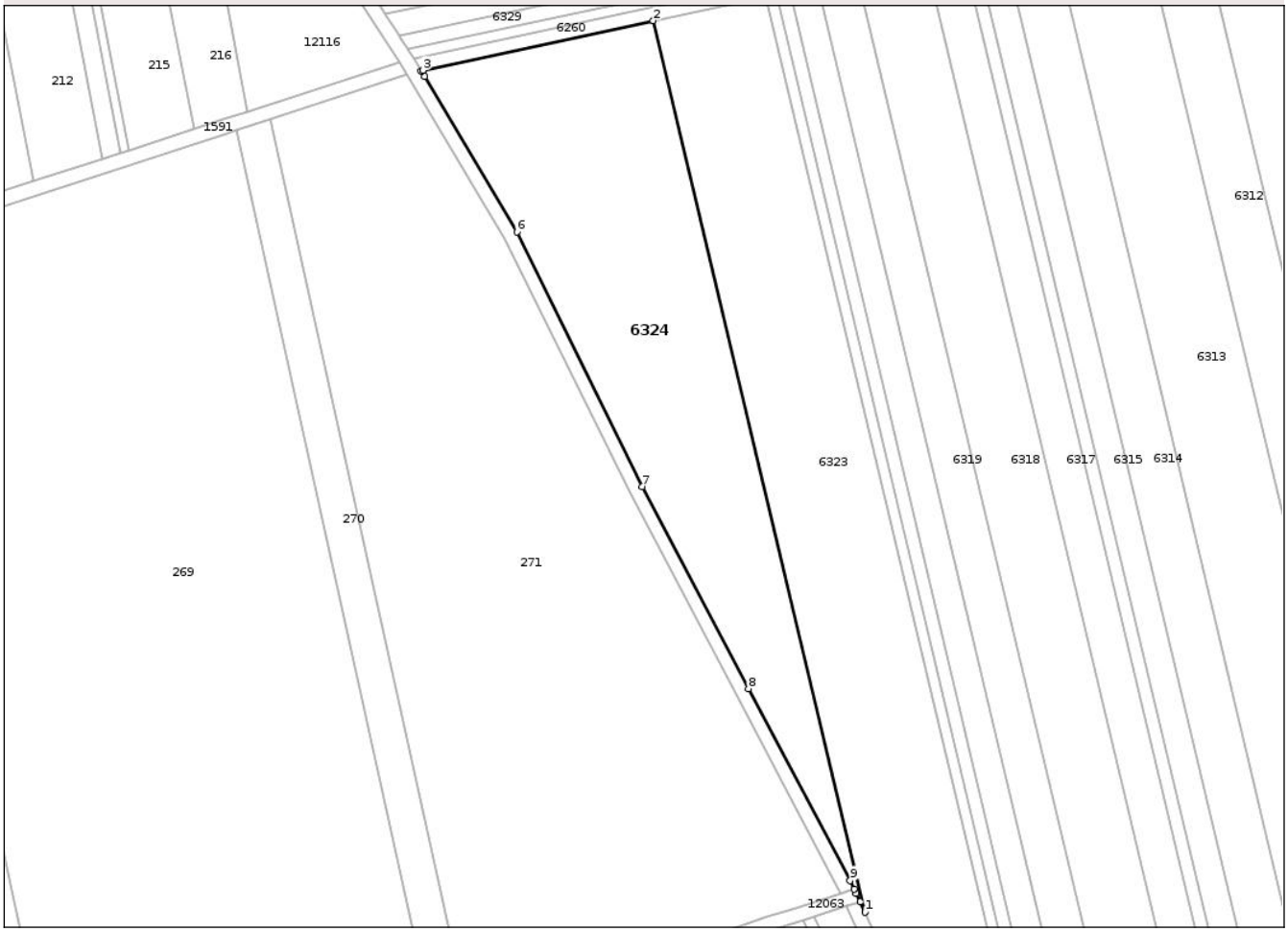


## Date referitoare la teren

| Crt | Categorie folosință | Intra vilan | Suprafaţa (mp) | Tarla | Parcelă | Nr. topo | Observaţii / Referinţe |
|---|---|---|---|---|---|---|---|
| 1 | arabil | NU | 8.543 | 103 | 53 | - | |

**Lungime Segmente**
**1) Valorile lungimilor segmentelor sunt obţinute din proiecţie în plan.**

| Punct început | X / Y | Punct sfârşit | X / Y | Lungime segment (** (m) |
|---|---|---|---|---|
| 1 | 411.238,409<br>305.690,838 | 2 | 411.178,119<br>305.944,311 | 260.545 |
| 2 | 411.178,119<br>305.944,311 | 3 | 411.112,637<br>305.930,201 | 66.985 |
| 3 | 411.112,637<br>305.930,201 | 4 | 411.112,067<br>305.930,078 | 0.583 |
| 4 | 411.112,067<br>305.930,078 | 5 | 411.113,064<br>305.928,403 | 1.949 |
| 5 | 411.113,064<br>305.928,403 | 6 | 411.139,308<br>305.884,288 | 51.331 |

*Document care conține date cu caracter personal, protejat de prevederile Regulamentului (UE) nr. 679/2016 și Legii 190/2018*

| Punct început | X / Y | Punct sfârşit | X / Y | Lungime segment (** (m) |
|---|---|---|---|---|
| 6 | 411.139,308<br>305.884,288 | 7 | 411.175,052<br>305.811,83 | 80.795 |
| 7 | 411.175,052<br>305.811,83 | 8 | 411.205,274<br>305.754,391 | 64.905 |
| 8 | 411.205,274<br>305.754,391 | 9 | 411.234,202<br>305.699,863 | 61.726 |
| 9 | 411.234,202<br>305.699,863 | 10 | 411.235,337<br>305.697,428 | 2.687 |
| 10 | 411.235,337<br>305.697,428 | 11 | 411.235,885<br>305.696,253 | 1.297 |
| 11 | 411.235,885<br>305.696,253 | 12 | 411.237,02<br>305.693,817 | 2.687 |
| 12 | 411.237,02<br>305.693,817 | 1 | 411.238,409<br>305.690,838 | 3.287 |

** Lungimile segmentelor sunt determinate în planul de proiecţie Stereo 70 şi sunt rotunjite la 1 milimetru.
*** Distanţa dintre puncte este formată din segmente cumulate ce sunt mai mici decât valoarea 1 milimetru.

*Document care conține date cu caracter personal, protejat de prevederile Regulamentului (UE) nr. 679/2016 și Legii 190/2018*

# DATE DESPRE IMOBILUL NR. 6325

**Oficiul de Cadastru şi Publicitate Imobiliară DOLJ**
**Biroul de Cadastru şi Publicitate Imobiliară Craiova**

## A. Partea I. Descrierea imobilului

**TEREN** Extravilan

**Adresa:** Jud. Dolj, De 863

| Nr. Crt | Nr cadastral Nr. topografic | Suprafaţa* (mp) | Observaţii / Referinţe |
|---|---|---|---|
| A1 | | 3.234 | Sector cadastral:19 Teren neimprejmuit; |

## B. Partea II. Proprietari şi acte

| Inscrieri privitoare la dreptul de proprietate şi alte drepturi reale | | Referinţe |
|---|---|---|
| / | | |
| Act Administrativ nr. Adeverinta nr. 4275, din 19/07/2024 emis de PRIMARIA COSOVENI; | | |
| B1 | Inscrierea posesiei, drept de PROPRIETATE, dobandit prin Lege, cota actuala 1/1, cota initiala 1/1 | A1 |
| | 1) **NEIDENTIFICAT NEIDENTIFICAT**, CIF:0000000000000 | |
| Act Normativ nr. LEGEA 7, din 13/03/1996 emis de PARLAMENTUL ROMANIEI (ART. 13); | | |
| B2 | Se notează mențiunea de proprietar neidentificat. | A1 |

## C. Partea III. SARCINI .

| Inscrieri privind dezmembramintele dreptului de proprietate, drepturi reale de garanţie şi sarcini | Referinţe |
|---|---|
| NU SUNT | |

*Document care conține date cu caracter personal, protejat de prevederile Regulamentului (UE) nr. 679/2016 și Legii 190/2018*

# Anexa Nr. 1 La Partea I

## Teren

| Nr cadastral | Suprafaţa (mp)* | Observaţii / Referinţe |
|---|---|---|
| | 3.234 | |

* Suprafaţa este determinată in planul de proiecţie Stereo 70.

DETALII LINIARE IMOBIL

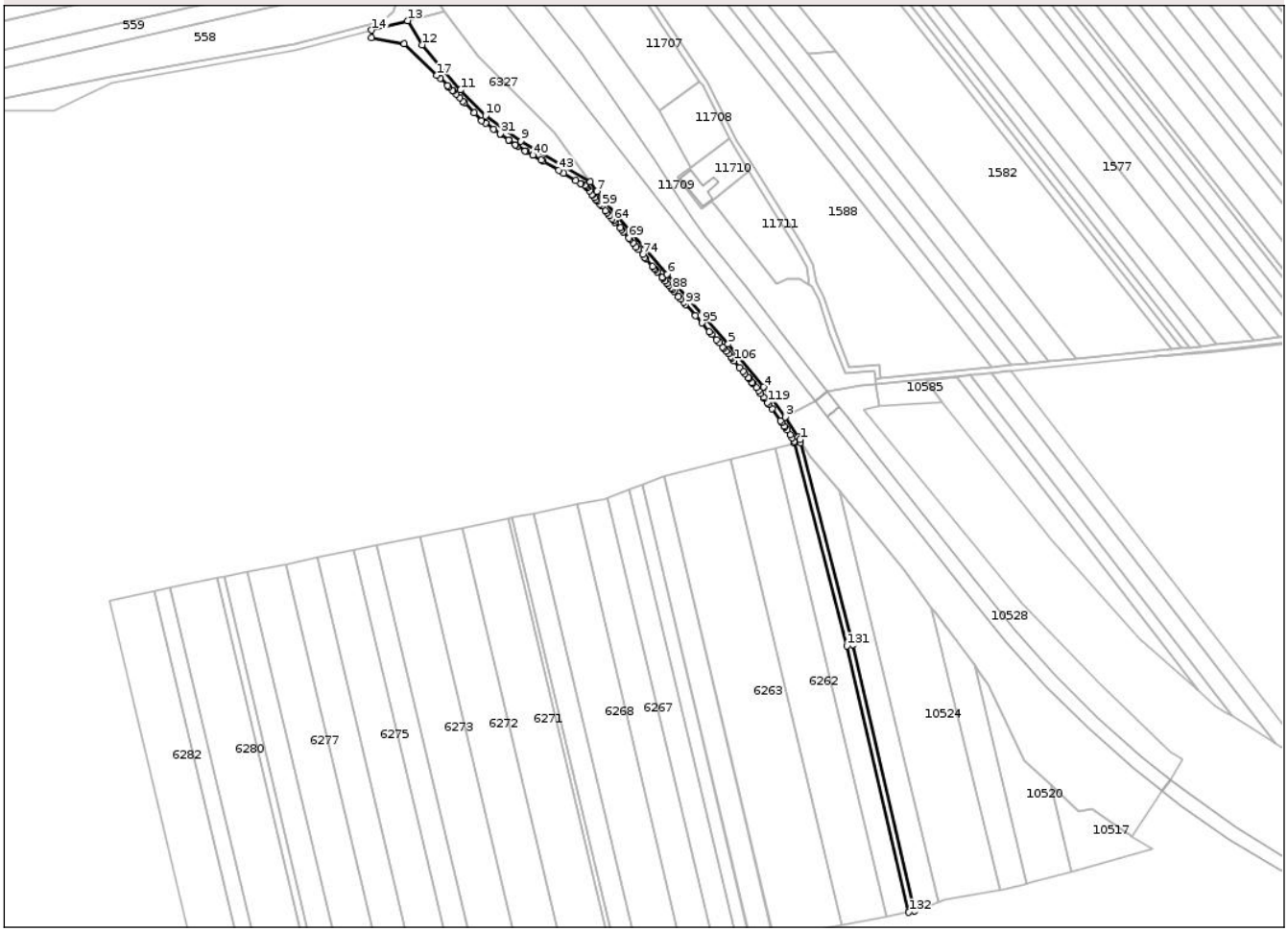


## Date referitoare la teren

| Crt | Categorie folosință | Intra vilan | Suprafaţa (mp) | Tarla | Parcelă | Nr. topo | Observaţii / Referinţe |
|---|---|---|---|---|---|---|---|
| 1 | drum | NU | 3.234 | De 863 | - | - | |

**Lungime Segmente**

**1) Valorile lungimilor segmentelor sunt obţinute din proiecţie în plan.**

| Punct început | X / Y | Punct sfârşit | X / Y | Lungime segment |
|---|---|---|---|---|
| 1 | 412.390,515 306.210,442 | 2 | 412.389,409 306.212,133 | 2.021 |
| 4 | 412.365,972 306.245,938 | 5 | 412.341,946 306.274,937 | 37.659 |
| 7 | 412.253,111 306.378,261 | 8 | 412.248,711 306.384,471 | 7.611 |
| 10 | 412.177,924 306.429,125 | 11 | 412.160,918 306.446,694 | 24.451 |
| 13 | 412.125,234 306.493,461 | 14 | 412.100,788 306.487,128 | 25.253 |
| 16 | 412.122,969 306.477,995 | 17 | 412.145,049 306.456,538 | 30.788 |

| Punct început | X / Y | Punct sfârşit | X / Y | Lungime segment |
|---|---|---|---|---|
| 2 | 412.389,409 306.212,133 | 3 | 412.380,497 306.225,755 | 16.278 |
| 5 | 412.341,946 306.274,937 | 6 | 412.300,703 306.322,066 | 62.627 |
| 8 | 412.248,711 306.384,471 | 9 | 412.201,845 306.411,957 | 54.331 |
| 11 | 412.160,918 306.446,694 | 12 | 412.134,866 306.477,091 | 40.034 |
| 14 | 412.100,788 306.487,128 | 15 | 412.100,806 306.481,957 | 5.171 |
| 17 | 412.145,049 306.456,538 | 18 | 412.147,218 306.454,43 | 3.025 |

| Punct început | X / Y | Punct sfârşit | X / Y | Lungime segment |
|---|---|---|---|---|
| 3 | 412.380,497 306.225,755 | 4 | 412.365,972 306.245,938 | 24.866 |
| 6 | 412.300,703 306.322,066 | 7 | 412.253,111 306.378,261 | 73.64 |
| 9 | 412.201,845 306.411,957 | 10 | 412.177,924 306.429,125 | 29.444 |
| 12 | 412.134,866 306.477,091 | 13 | 412.125,234 306.493,461 | 18.993 |
| 15 | 412.100,806 306.481,957 | 16 | 412.122,969 306.477,995 | 22.514 |
| 18 | 412.147,218 306.454,43 | 19 | 412.152,271 306.449,519 | 7.046 |

*Document care conține date cu caracter personal, protejat de prevederile Regulamentului (UE) nr. 679/2016 și Legii 190/2018*

| Punct început | X / Y | Punct sfârşit | X / Y | Lungime segment |
|---|---|---|---|---|
| 19 | 412.152,271 306.449,519 | 20 | 412.153,236 306.448,582 | 1.345 |
| 22 | 412.155,873 306.446,019 | 23 | 412.158,086 306.443,868 | 3.086 |
| 25 | 412.162,609 306.439,195 | 26 | 412.163,727 306.438,04 | 1.607 |
| 28 | 412.175,3 306.426,085 | 29 | 412.177,895 306.424,223 | 3.194 |
| 31 | 412.187,947 306.417,008 | 32 | 412.188,163 306.416,853 | 0.266 |
| 34 | 412.193,811 306.412,8 | 35 | 412.198,165 306.409,674 | 5.36 |
| 37 | 412.199,633 306.408,621 | 38 | 412.204,713 306.405,64 | 5.89 |
| 40 | 412.209,917 306.402,586 | 41 | 412.215,583 306.399,26 | 6.57 |
| 43 | 412.227,285 306.392,393 | 44 | 412.230,739 306.390,366 | 4.005 |
| 46 | 412.242,335 306.383,561 | 47 | 412.242,398 306.383,524 | 0.073 |
| 49 | 412.245,96 306.381,433 | 50 | 412.246,711 306.380,374 | 1.298 |
| 52 | 412.249,812 306.375,996 | 53 | 412.249,882 306.375,898 | 0.12 |
| 55 | 412.251,326 306.374,177 | 56 | 412.252,781 306.372,46 | 2.251 |
| 58 | 412.255,124 306.369,669 | 59 | 412.256,355 306.368,201 | 1.916 |
| 61 | 412.259,979 306.363,881 | 62 | 412.261,65 306.361,896 | 2.595 |
| 64 | 412.264,485 306.358,579 | 65 | 412.265,614 306.357,259 | 1.737 |
| 67 | 412.269,978 306.352,153 | 68 | 412.271,075 306.350,859 | 1.696 |
| 70 | 412.275,456 306.345,686 | 71 | 412.277,507 306.343,265 | 3.173 |
| 73 | 412.281,211 306.338,891 | 74 | 412.284,027 306.335,566 | 4.357 |
| 76 | 412.286,381 306.332,786 | 77 | 412.290,834 306.327,529 | 6.89 |
| 79 | 412.292,668 306.325,364 | 80 | 412.294,1 306.323,673 | 2.216 |
| 82 | 412.297,649 306.319,482 | 83 | 412.297,676 306.319,45 | 0.042 |
| 85 | 412.300,671 306.316,028 | 86 | 412.301,823 306.314,712 | 1.749 |
| 88 | 412.304,313 306.311,866 | 89 | 412.305,287 306.310,752 | 1.48 |
| 91 | 412.310,003 306.305,363 | 92 | 412.311,937 306.303,153 | 2.937 |
| 94 | 412.319,722 306.294,257 | 95 | 412.324,14 306.289,209 | 6.708 |
| 97 | 412.330,756 306.281,648 | 98 | 412.334,054 306.277,879 | 5.008 |
| 100 | 412.338,245 306.273,089 | 101 | 412.338,904 306.272,336 | 1.001 |
| 103 | 412.342,162 306.268,405 | 104 | 412.343,771 306.266,463 | 2.522 |
| 106 | 412.346,065 306.263,694 | 107 | 412.349,7 306.259,305 | 5.699 |
| 109 | 412.353,29 306.254,973 | 110 | 412.355,579 306.252,21 | 3.588 |
| 112 | 412.358,343 306.248,874 | 113 | 412.358,708 306.248,433 | 0.572 |
| 115 | 412.362,809 306.243,484 | 116 | 412.364,068 306.241,735 | 2.155 |

| Punct început | X / Y | Punct sfârşit | X / Y | Lungime segment |
|---|---|---|---|---|
| 20 | 412.153,236 306.448,582 | 21 | 412.155,396 306.446,482 | 3.013 |
| 23 | 412.158,086 306.443,868 | 24 | 412.160,315 306.441,566 | 3.204 |
| 26 | 412.163,727 306.438,04 | 27 | 412.170,334 306.431,215 | 9.499 |
| 29 | 412.177,895 306.424,223 | 30 | 412.183,425 306.420,254 | 6.807 |
| 32 | 412.188,163 306.416,853 | 33 | 412.193,666 306.412,904 | 6.773 |
| 35 | 412.198,165 306.409,674 | 36 | 412.198,31 306.409,57 | 0.178 |
| 38 | 412.204,713 306.405,64 | 39 | 412.205,194 306.405,358 | 0.558 |
| 41 | 412.215,583 306.399,26 | 42 | 412.216,969 306.398,447 | 1.607 |
| 44 | 412.230,739 306.390,366 | 45 | 412.238,827 306.385,619 | 9.378 |
| 47 | 412.242,398 306.383,524 | 48 | 412.244,942 306.382,03 | 2.95 |
| 50 | 412.246,711 306.380,374 | 51 | 412.248,131 306.378,369 | 2.457 |
| 53 | 412.249,882 306.375,898 | 54 | 412.249,951 306.375,801 | 0.119 |
| 56 | 412.252,781 306.372,46 | 57 | 412.253,451 306.371,661 | 1.043 |
| 59 | 412.256,355 306.368,201 | 60 | 412.259,038 306.365,003 | 4.174 |
| 62 | 412.261,65 306.361,896 | 63 | 412.263,378 306.359,875 | 2.659 |
| 65 | 412.265,614 306.357,259 | 66 | 412.268,909 306.353,403 | 5.072 |
| 68 | 412.271,075 306.350,859 | 69 | 412.274,685 306.346,597 | 5.585 |
| 71 | 412.277,507 306.343,265 | 72 | 412.279,866 306.340,48 | 3.65 |
| 74 | 412.284,027 306.335,566 | 75 | 412.285,613 306.333,693 | 2.454 |
| 77 | 412.290,834 306.327,529 | 78 | 412.292,117 306.326,014 | 1.985 |
| 80 | 412.294,1 306.323,673 | 81 | 412.297,328 306.319,861 | 4.995 |
| 83 | 412.297,676 306.319,45 | 84 | 412.299,2 306.317,708 | 2.315 |
| 86 | 412.301,823 306.314,712 | 87 | 412.303,35 306.312,967 | 2.319 |
| 89 | 412.305,287 306.310,752 | 90 | 412.308,478 306.307,105 | 4.846 |
| 92 | 412.311,937 306.303,153 | 93 | 412.313,086 306.301,84 | 1.745 |
| 95 | 412.324,14 306.289,209 | 96 | 412.329,334 306.283,273 | 7.888 |
| 98 | 412.334,054 306.277,879 | 99 | 412.335,939 306.275,724 | 2.863 |
| 101 | 412.338,904 306.272,336 | 102 | 412.340,574 306.270,322 | 2.616 |
| 104 | 412.343,771 306.266,463 | 105 | 412.344,458 306.265,634 | 1.077 |
| 107 | 412.349,7 306.259,305 | 108 | 412.351,991 306.256,54 | 3.591 |
| 110 | 412.355,579 306.252,21 | 111 | 412.356,055 306.251,635 | 0.746 |
| 113 | 412.358,708 306.248,433 | 114 | 412.360,994 306.245,674 | 3.583 |
| 116 | 412.364,068 306.241,735 | 117 | 412.366,091 306.238,925 | 3.462 |

| Punct început | X / Y | Punct sfârşit | X / Y | Lungime segment |
|---|---|---|---|---|
| 21 | 412.155,396 306.446,482 | 22 | 412.155,873 306.446,019 | 0.665 |
| 24 | 412.160,315 306.441,566 | 25 | 412.162,609 306.439,195 | 3.299 |
| 27 | 412.170,334 306.431,215 | 28 | 412.175,3 306.426,085 | 7.14 |
| 30 | 412.183,425 306.420,254 | 31 | 412.187,947 306.417,008 | 5.566 |
| 33 | 412.193,666 306.412,904 | 34 | 412.193,811 306.412,8 | 0.178 |
| 36 | 412.198,31 306.409,57 | 37 | 412.199,633 306.408,621 | 1.628 |
| 39 | 412.205,194 306.405,358 | 40 | 412.209,917 306.402,586 | 5.476 |
| 42 | 412.216,969 306.398,447 | 43 | 412.227,285 306.392,393 | 11.961 |
| 45 | 412.238,827 306.385,619 | 46 | 412.242,335 306.383,561 | 4.067 |
| 48 | 412.244,942 306.382,03 | 49 | 412.245,96 306.381,433 | 1.18 |
| 51 | 412.248,131 306.378,369 | 52 | 412.249,812 306.375,996 | 2.908 |
| 54 | 412.249,951 306.375,801 | 55 | 412.251,326 306.374,177 | 2.128 |
| 57 | 412.253,451 306.371,661 | 58 | 412.255,124 306.369,669 | 2.601 |
| 60 | 412.259,038 306.365,003 | 61 | 412.259,979 306.363,881 | 1.464 |
| 63 | 412.263,378 306.359,875 | 64 | 412.264,485 306.358,579 | 1.704 |
| 66 | 412.268,909 306.353,403 | 67 | 412.269,978 306.352,153 | 1.645 |
| 69 | 412.274,685 306.346,597 | 70 | 412.275,456 306.345,686 | 1.193 |
| 72 | 412.279,866 306.340,48 | 73 | 412.281,211 306.338,891 | 2.082 |
| 75 | 412.285,613 306.333,693 | 76 | 412.286,381 306.332,786 | 1.188 |
| 78 | 412.292,117 306.326,014 | 79 | 412.292,668 306.325,364 | 0.852 |
| 81 | 412.297,328 306.319,861 | 82 | 412.297,649 306.319,482 | 0.497 |
| 84 | 412.299,2 306.317,708 | 85 | 412.300,671 306.316,028 | 2.233 |
| 87 | 412.303,35 306.312,967 | 88 | 412.304,313 306.311,866 | 1.463 |
| 90 | 412.308,478 306.307,105 | 91 | 412.310,003 306.305,363 | 2.315 |
| 93 | 412.313,086 306.301,84 | 94 | 412.319,722 306.294,257 | 10.077 |
| 96 | 412.329,334 306.283,273 | 97 | 412.330,756 306.281,648 | 2.159 |
| 99 | 412.335,939 306.275,724 | 100 | 412.338,245 306.273,089 | 3.502 |
| 102 | 412.340,574 306.270,322 | 103 | 412.342,162 306.268,405 | 2.489 |
| 105 | 412.344,458 306.265,634 | 106 | 412.346,065 306.263,694 | 2.519 |
| 108 | 412.351,991 306.256,54 | 109 | 412.353,29 306.254,973 | 2.035 |
| 111 | 412.356,055 306.251,635 | 112 | 412.358,343 306.248,874 | 3.586 |
| 114 | 412.360,994 306.245,674 | 115 | 412.362,809 306.243,484 | 2.844 |
| 117 | 412.366,091 306.238,925 | 118 | 412.366,463 306.238,408 | 0.637 |

*Document care conține date cu caracter personal, protejat de prevederile Regulamentului (UE) nr. 679/2016 și Legii 190/2018*

| Punct început | X / Y | Punct sfârşit | X / Y | Lungime segment |
|---|---|---|---|---|
| 118 | 412.366,463 306.238,408 | 119 | 412.368,484 306.235,598 | 3.461 |
| 121 | 412.371,61 306.231,255 | 122 | 412.377,266 306.223,283 | 9.775 |
| 124 | 412.379,848 306.219,701 | 125 | 412.380,16 306.219,267 | 0.535 |
| 127 | 412.384,05 306.213,715 | 128 | 412.385,34 306.211,873 | 2.249 |
| 130 | 412.386,949 306.208,171 | 131 | 412.422,315 306.071,07 | 141.589 |
| 133 | 412.468,061 305.892,006 | 134 | 412.426,236 306.071,878 | 184.671 |

| Punct început | X / Y | Punct sfârşit | X / Y | Lungime segment |
|---|---|---|---|---|
| 119 | 412.368,484 306.235,598 | 120 | 412.369,589 306.234,063 | 1.891 |
| 122 | 412.377,266 306.223,283 | 123 | 412.378,138 306.222,073 | 1.491 |
| 125 | 412.380,16 306.219,267 | 126 | 412.381,829 306.216,886 | 2.908 |
| 128 | 412.385,34 306.211,873 | 129 | 412.386,64 306.209,448 | 2.751 |
| 131 | 412.422,315 306.071,07 | 132 | 412.464,146 305.891,178 | 184.692 |
| 134 | 412.426,236 306.071,878 | 135 | 412.391,007 306.208,42 | 141.013 |

| Punct început | X / Y | Punct sfârşit | X / Y | Lungime segment |
|---|---|---|---|---|
| 120 | 412.369,589 306.234,063 | 121 | 412.371,61 306.231,255 | 3.46 |
| 123 | 412.378,138 306.222,073 | 124 | 412.379,848 306.219,701 | 2.924 |
| 126 | 412.381,829 306.216,886 | 127 | 412.384,05 306.213,715 | 3.871 |
| 129 | 412.386,64 306.209,448 | 130 | 412.386,949 306.208,171 | 1.314 |
| 132 | 412.464,146 305.891,178 | 133 | 412.468,061 305.892,006 | 4.002 |
| 135 | 412.391,007 306.208,42 | 1 | 412.390,515 306.210,442 | 2.081 |

**** Lungimile segmentelor sunt determinate în planul de proiecţie Stereo 70 şi sunt rotunjite la 1 milimetru.**
***** Distanţa dintre puncte este formată din segmente cumulate ce sunt mai mici decât valoarea 1 milimetru.**

*Document care conține date cu caracter personal, protejat de prevederile Regulamentului (UE) nr. 679/2016 și Legii 190/2018*

# DATE DESPRE IMOBILUL NR. 6327

**Oficiul de Cadastru şi Publicitate Imobiliară DOLJ**
**Biroul de Cadastru şi Publicitate Imobiliară Craiova**

## A. Partea I. Descrierea imobilului

**TEREN** Extravilan

**Adresa:** Jud. Dolj, T63, P574/1

| Nr. Crt | Nr cadastral Nr. topografic | Suprafaţa* (mp) | Observaţii / Referinţe |
|---|---|---|---|
| A1 | | 3.138 | Sector cadastral:19 Teren neimprejmuit; |

## B. Partea II. Proprietari şi acte

| Inscrieri privitoare la dreptul de proprietate şi alte drepturi reale | | Referinţe |
|---|---|---|
| / | | |
| Act Administrativ nr. Adeverinta nr. 4275, din 19/07/2024 emis de PRIMARIA COSOVENI; | | |
| B1 | Inscrierea posesiei, drept de PROPRIETATE, dobandit prin Lege, cota actuala 1/1, cota initiala 1/1 | A1 |
| | 1) **NEIDENTIFICAT NEIDENTIFICAT**, CIF:0000000000000 | |
| Act Normativ nr. LEGEA 7, din 13/03/1996 emis de PARLAMENTUL ROMANIEI (ART. 13); | | |
| B2 | Se notează mențiunea de proprietar neidentificat. | A1 |

## C. Partea III. SARCINI .

| Inscrieri privind dezmembramintele dreptului de proprietate, drepturi reale de garanţie şi sarcini | Referinţe |
|---|---|
| NU SUNT | |

*Document care conține date cu caracter personal, protejat de prevederile Regulamentului (UE) nr. 679/2016 și Legii 190/2018*

# Anexa Nr. 1 La Partea I

## Teren

| Nr cadastral | Suprafaţa (mp)* | Observaţii / Referinţe |
|---|---|---|
| | 3.138 | |

* Suprafaţa este determinată in planul de proiecţie Stereo 70.

DETALII LINIARE IMOBIL

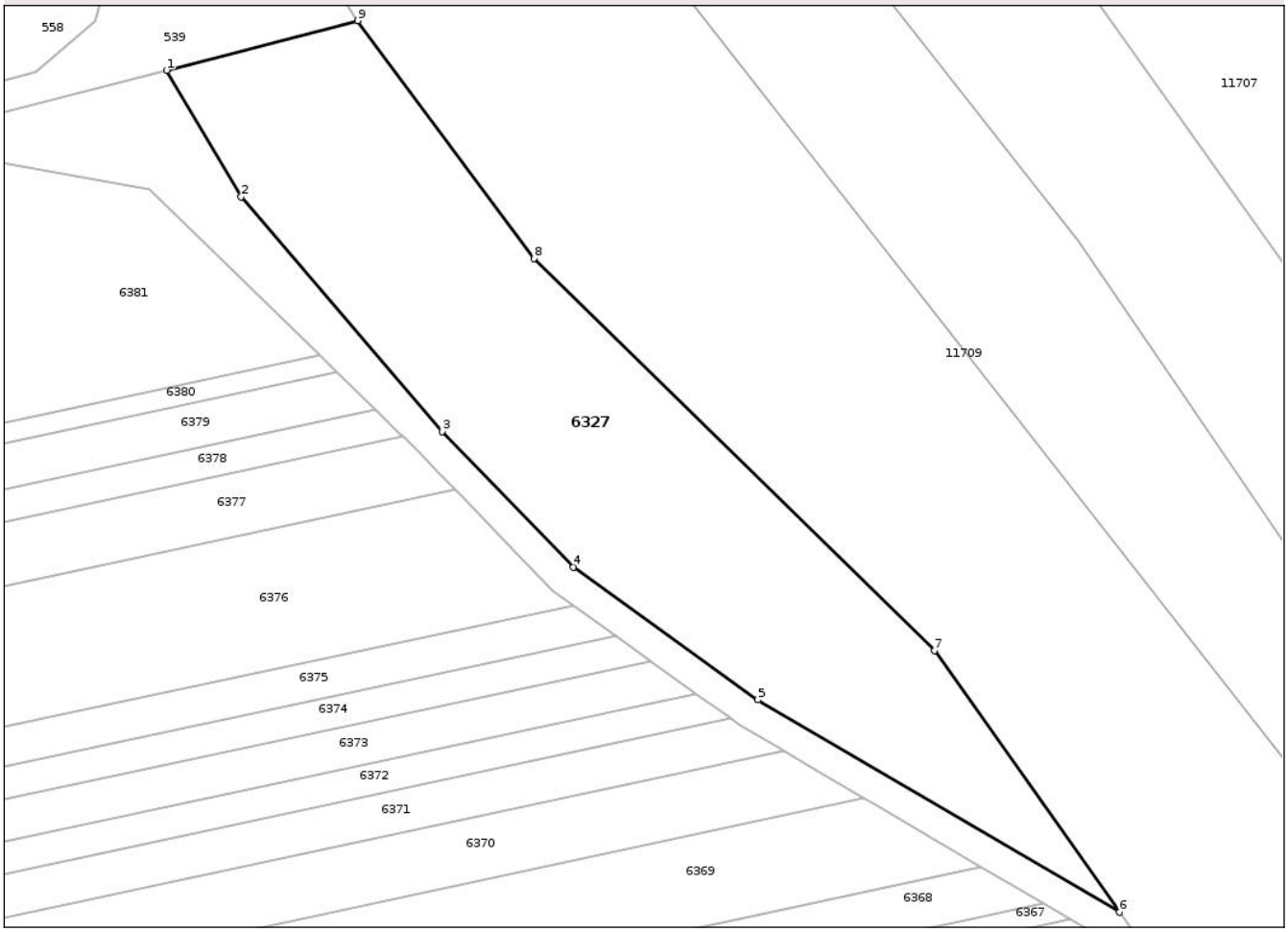


## Date referitoare la teren

| Crt | Categorie folosință | Intra vilan | Suprafaţa (mp) | Tarla | Parcelă | Nr. topo | Observaţii / Referinţe |
|---|---|---|---|---|---|---|---|
| 1 | neproductiv | NU | 3.138 | 63 | 574/1 | - | |

**Lungime Segmente**
**1) Valorile lungimilor segmentelor sunt obţinute din proiecţie în plan.**

| Punct început | X / Y | Punct sfârşit | X / Y | Lungime segment (** (m) |
|---|---|---|---|---|
| 1 | 412.125,234<br>306.493,461 | 2 | 412.134,866<br>306.477,091 | 18.993 |
| 2 | 412.134,866<br>306.477,091 | 3 | 412.160,918<br>306.446,694 | 40.034 |
| 3 | 412.160,918<br>306.446,694 | 4 | 412.177,924<br>306.429,125 | 24.451 |
| 4 | 412.177,924<br>306.429,125 | 5 | 412.201,845<br>306.411,957 | 29.444 |
| 5 | 412.201,845<br>306.411,957 | 6 | 412.248,711<br>306.384,471 | 54.331 |

*Document care conține date cu caracter personal, protejat de prevederile Regulamentului (UE) nr. 679/2016 și Legii 190/2018*

| Punct început | X / Y | Punct sfârşit | X / Y | Lungime segment (** (m) |
|---|---|---|---|---|
| 6 | 412.248,711<br>306.384,471 | 7 | 412.224,722<br>306.418,327 | 41.493 |
| 7 | 412.224,722<br>306.418,327 | 8 | 412.172,824<br>306.469,084 | 72.593 |
| 8 | 412.172,824<br>306.469,084 | 9 | 412.150,009<br>306.499,879 | 38.326 |
| 9 | 412.150,009<br>306.499,879 | 1 | 412.125,234<br>306.493,461 | 25.593 |

** Lungimile segmentelor sunt determinate în planul de proiecţie Stereo 70 şi sunt rotunjite la 1 milimetru.
*** Distanţa dintre puncte este formată din segmente cumulate ce sunt mai mici decât valoarea 1 milimetru.

*Document care conține date cu caracter personal, protejat de prevederile Regulamentului (UE) nr. 679/2016 și Legii 190/2018*

# DATE DESPRE IMOBILUL NR. 6328

**Oficiul de Cadastru şi Publicitate Imobiliară DOLJ**
**Biroul de Cadastru şi Publicitate Imobiliară Craiova**

## A. Partea I. Descrierea imobilului

**TEREN** Extravilan

**Adresa:** Jud. Dolj, T63, P1/1

| Nr. Crt | Nr cadastral Nr. topografic | Suprafaţa* (mp) | Observaţii / Referinţe |
|---|---|---|---|
| A1 | | 4.138 | Sector cadastral:19 Teren neimprejmuit; |

## B. Partea II. Proprietari şi acte

| Inscrieri privitoare la dreptul de proprietate şi alte drepturi reale | | Referinţe |
|---|---|---|
| / | | |
| Act Administrativ nr. Adeverinta nr. 4275, din 19/07/2024 emis de PRIMARIA COSOVENI; | | |
| B1 | Inscrierea posesiei, drept de PROPRIETATE, dobandit prin Lege, cota actuala 1/1, cota initiala 1/1 | A1 |
| | 1) **NEIDENTIFICAT NEIDENTIFICAT**, CIF:0000000000000 | |
| Act Normativ nr. LEGEA 7, din 13/03/1996 emis de PARLAMENTUL ROMANIEI (ART. 13); | | |
| B2 | Se notează mențiunea de proprietar neidentificat. | A1 |

## C. Partea III. SARCINI .

| Inscrieri privind dezmembramintele dreptului de proprietate, drepturi reale de garanţie şi sarcini | Referinţe |
|---|---|
| NU SUNT | |

*Document care conține date cu caracter personal, protejat de prevederile Regulamentului (UE) nr. 679/2016 și Legii 190/2018*

# Anexa Nr. 1 La Partea I

## Teren

| Nr cadastral | Suprafaţa (mp)* | Observaţii / Referinţe |
|---|---|---|
| | 4.138 | |

* Suprafaţa este determinată in planul de proiecţie Stereo 70.

DETALII LINIARE IMOBIL

## Date referitoare la teren

| Crt | Categorie folosință | Intra vilan | Suprafaţa (mp) | Tarla | Parcelă | Nr. topo | Observaţii / Referinţe |
|---|---|---|---|---|---|---|---|
| 1 | arabil | NU | 4.138 | 63 | 1/1 | - | |

**Lungime Segmente**
**1) Valorile lungimilor segmentelor sunt obţinute din proiecţie în plan.**

| Punct început | X / Y | Punct sfârşit | X / Y | Lungime segment (** (m) |
|---|---|---|---|---|
| 1 | 411.108,485<br>305.935,91 | 2 | 411.109,913<br>305.933,698 | 2.633 |
| 2 | 411.109,913<br>305.933,698 | 3 | 411.653,372<br>306.050,814 | 555.935 |
| 3 | 411.653,372<br>306.050,814 | 4 | 412.257,498<br>306.174,303 | 616.618 |
| 4 | 412.257,498<br>306.174,303 | 5 | 412.301,035<br>306.190,683 | 46.516 |
| 5 | 412.301,035<br>306.190,683 | 6 | 411.108,202<br>305.936,348 | 1219.646 |

*Document care conține date cu caracter personal, protejat de prevederile Regulamentului (UE) nr. 679/2016 și Legii 190/2018*

| Punct început | X / Y | Punct sfârşit | X / Y | Lungime segment (** (m) |
|---|---|---|---|---|
| 6 | 411.108,202<br>305.936,348 | 1 | 411.108,485<br>305.935,91 | 0.521 |

** Lungimile segmentelor sunt determinate în planul de proiecţie Stereo 70 şi sunt rotunjite la 1 milimetru.
*** Distanţa dintre puncte este formată din segmente cumulate ce sunt mai mici decât valoarea 1 milimetru.

*Document care conține date cu caracter personal, protejat de prevederile Regulamentului (UE) nr. 679/2016 și Legii 190/2018*

# DATE DESPRE IMOBILUL NR. 6329

**Oficiul de Cadastru şi Publicitate Imobiliară DOLJ**
**Biroul de Cadastru şi Publicitate Imobiliară Craiova**

## A. Partea I. Descrierea imobilului

**TEREN** Extravilan

**Adresa:** Jud. Dolj, T63, P1

| Nr. Crt | Nr cadastral Nr. topografic | Suprafaţa* (mp) | Observaţii / Referinţe |
|---|---|---|---|
| A1 | | 6.000 | Sector cadastral:19 Teren neimprejmuit; |

## B. Partea II. Proprietari şi acte

| Inscrieri privitoare la dreptul de proprietate şi alte drepturi reale | | Referinţe |
|---|---|---|
| / | | |
| Act Administrativ nr. TDP 373-44771, din 10/02/1994 emis de CJSDPAT DOLJ; | | |
| B1 | Intabulare, drept de PROPRIETATE, dobandit prin Reconstituire, cota actuala 1/1, cota initiala 1/1 | A1 |
| | 1) **MIREA I. IONEL**, LIPSA CNP | |

## C. Partea III. SARCINI .

| Inscrieri privind dezmembramintele dreptului de proprietate, drepturi reale de garanţie şi sarcini | Referinţe |
|---|---|
| NU SUNT | |

*Document care conține date cu caracter personal, protejat de prevederile Regulamentului (UE) nr. 679/2016 și Legii 190/2018*

# Anexa Nr. 1 La Partea I

## Teren

| Nr cadastral | Suprafaţa (mp)* | Observaţii / Referinţe |
|---|---|---|
| | 6.000 | |

* Suprafaţa este determinată in planul de proiecţie Stereo 70.

DETALII LINIARE IMOBIL

## Date referitoare la teren

| Crt | Categorie folosință | Intra vilan | Suprafaţa (mp) | Tarla | Parcelă | Nr. topo | Observaţii / Referinţe |
|---|---|---|---|---|---|---|---|
| 1 | arabil | NU | 6.000 | 63 | 1 | - | |

**Lungime Segmente**
**1) Valorile lungimilor segmentelor sunt obţinute din proiecţie în plan.**

| Punct început | X / Y | Punct sfârşit | X / Y | Lungime segment (** (m) |
|---|---|---|---|---|
| 1 | 412.384,05<br>306.213,715 | 2 | 411.105,778<br>305.940,1 | 1307.228 |
| 2 | 411.105,778<br>305.940,1 | 3 | 411.106,43<br>305.939,091 | 1.201 |
| 3 | 411.106,43<br>305.939,091 | 4 | 411.108,202<br>305.936,348 | 3.266 |
| 4 | 411.108,202<br>305.936,348 | 5 | 412.301,035<br>306.190,683 | 1219.646 |
| 5 | 412.301,035<br>306.190,683 | 6 | 412.314,172<br>306.193,988 | 13.546 |

*Document care conține date cu caracter personal, protejat de prevederile Regulamentului (UE) nr. 679/2016 și Legii 190/2018*

| Punct început | X / Y | Punct sfârşit | X / Y | Lungime segment (** (m) |
|---|---|---|---|---|
| 6 | 412.314,172<br>306.193,988 | 7 | 412.354,561<br>306.204,15 | 41.648 |
| 7 | 412.354,561<br>306.204,15 | 8 | 412.385,34<br>306.211,873 | 31.733 |
| 8 | 412.385,34<br>306.211,873 | 1 | 412.384,05<br>306.213,715 | 2.249 |

** Lungimile segmentelor sunt determinate în planul de proiecţie Stereo 70 şi sunt rotunjite la 1 milimetru.
*** Distanţa dintre puncte este formată din segmente cumulate ce sunt mai mici decât valoarea 1 milimetru.

*Document care conține date cu caracter personal, protejat de prevederile Regulamentului (UE) nr. 679/2016 și Legii 190/2018*

# DATE DESPRE IMOBILUL NR. 6330

**Oficiul de Cadastru şi Publicitate Imobiliară DOLJ**
**Biroul de Cadastru şi Publicitate Imobiliară Craiova**

## A. Partea I. Descrierea imobilului

**TEREN** Extravilan

**Adresa:** Jud. Dolj, T63, P2

| Nr. Crt | Nr cadastral Nr. topografic | Suprafaţa* (mp) | Observaţii / Referinţe |
|---|---|---|---|
| A1 | | 8.800 | Sector cadastral:19 Teren neimprejmuit; |

## B. Partea II. Proprietari şi acte

| Inscrieri privitoare la dreptul de proprietate şi alte drepturi reale | | Referinţe |
|---|---|---|
| / | | |
| Act Administrativ nr. TDP 1865-9640, din 19/02/1996 emis de CJSDPAT DOLJ; | | |
| B1 | Intabulare, drept de PROPRIETATE, dobandit prin Reconstituire, cota actuala 1/1, cota initiala 1/1 | A1 |
| | 1) **BÎRU C. AUREL**, LIPSA CNP<br>2) **SĂPUN C. MARIA**, LIPSA CNP | |

## C. Partea III. SARCINI .

| Inscrieri privind dezmembramintele dreptului de proprietate, drepturi reale de garanţie şi sarcini | Referinţe |
|---|---|
| NU SUNT | |

*Document care conține date cu caracter personal, protejat de prevederile Regulamentului (UE) nr. 679/2016 și Legii 190/2018*

# Anexa Nr. 1 La Partea I

## Teren

| Nr cadastral | Suprafaţa (mp)* | Observaţii / Referinţe |
|---|---|---|
| | 8.800 | |

* Suprafaţa este determinată in planul de proiecţie Stereo 70.

DETALII LINIARE IMOBIL

## Date referitoare la teren

| Crt | Categorie folosință | Intra vilan | Suprafaţa (mp) | Tarla | Parcelă | Nr. topo | Observaţii / Referinţe |
|---|---|---|---|---|---|---|---|
| 1 | arabil | NU | 8.800 | 63 | 2 | - | |

**Lungime Segmente**
**1) Valorile lungimilor segmentelor sunt obţinute din proiecţie în plan.**

| Punct început | X / Y | Punct sfârşit | X / Y | Lungime segment (** (m) |
|---|---|---|---|---|
| 1 | 412.379,848<br>306.219,701 | 2 | 411.101,871<br>305.946,148 | 1306.926 |
| 2 | 411.101,871<br>305.946,148 | 3 | 411.102,154<br>305.945,71 | 0.521 |
| 3 | 411.102,154<br>305.945,71 | 4 | 411.103,708<br>305.943,304 | 2.864 |
| 4 | 411.103,708<br>305.943,304 | 5 | 411.105,778<br>305.940,1 | 3.815 |
| 5 | 411.105,778<br>305.940,1 | 6 | 412.384,05<br>306.213,715 | 1307.228 |

*Document care conține date cu caracter personal, protejat de prevederile Regulamentului (UE) nr. 679/2016 și Legii 190/2018*

| Punct început | X / Y | Punct sfârşit | X / Y | Lungime segment (** (m) |
|---|---|---|---|---|
| 6 | 412.384,05<br>306.213,715 | 7 | 412.381,829<br>306.216,886 | 3.871 |
| 7 | 412.381,829<br>306.216,886 | 8 | 412.380,16<br>306.219,267 | 2.908 |
| 8 | 412.380,16<br>306.219,267 | 1 | 412.379,848<br>306.219,701 | 0.535 |

** Lungimile segmentelor sunt determinate în planul de proiecţie Stereo 70 şi sunt rotunjite la 1 milimetru.
*** Distanţa dintre puncte este formată din segmente cumulate ce sunt mai mici decât valoarea 1 milimetru.

*Document care conține date cu caracter personal, protejat de prevederile Regulamentului (UE) nr. 679/2016 și Legii 190/2018*

# DATE DESPRE IMOBILUL NR. 6331

**Oficiul de Cadastru şi Publicitate Imobiliară DOLJ**
**Biroul de Cadastru şi Publicitate Imobiliară Craiova**

## A. Partea I. Descrierea imobilului

**TEREN** Extravilan

**Adresa:** Jud. Dolj, T63, P3

| Nr. Crt | Nr cadastral Nr. topografic | Suprafaţa* (mp) | Observaţii / Referinţe |
|---|---|---|---|
| A1 | | 3.500 | Sector cadastral:19 Teren neimprejmuit; |

## B. Partea II. Proprietari şi acte

| Inscrieri privitoare la dreptul de proprietate şi alte drepturi reale | | Referinţe |
|---|---|---|
| / | | |
| Act Administrativ nr. TDP 776-48635, din 20/06/1994 emis de CJSDPAT DOLJ; | | |
| B1 | Intabulare, drept de PROPRIETATE, dobandit prin Reconstituire, cota actuala 1/1, cota initiala 1/1 | A1 |
| | 1) **SCĂUNAŞU I ION**, LIPSA CNP | |

## C. Partea III. SARCINI .

| Inscrieri privind dezmembramintele dreptului de proprietate, drepturi reale de garanţie şi sarcini | Referinţe |
|---|---|
| NU SUNT | |

*Document care conține date cu caracter personal, protejat de prevederile Regulamentului (UE) nr. 679/2016 și Legii 190/2018*

# Anexa Nr. 1 La Partea I

## Teren

| Nr cadastral | Suprafaţa (mp)* | Observaţii / Referinţe |
|---|---|---|
| | 3.500 | |

* Suprafaţa este determinată in planul de proiecţie Stereo 70.

DETALII LINIARE IMOBIL

## Date referitoare la teren

| Crt | Categorie folosință | Intra vilan | Suprafaţa (mp) | Tarla | Parcelă | Nr. topo | Observaţii / Referinţe |
|---|---|---|---|---|---|---|---|
| 1 | arabil | NU | 3.500 | 63 | 3 | - | |

**Lungime Segmente**
**1) Valorile lungimilor segmentelor sunt obţinute din proiecţie în plan.**

| Punct început | X / Y | Punct sfârşit | X / Y | Lungime segment (** (m) |
|---|---|---|---|---|
| 1 | 412.378,138<br>306.222,073 | 2 | 411.100,316<br>305.948,555 | 1306.767 |
| 2 | 411.100,316<br>305.948,555 | 3 | 411.101,871<br>305.946,148 | 2.866 |
| 3 | 411.101,871<br>305.946,148 | 4 | 412.379,848<br>306.219,701 | 1306.926 |
| 4 | 412.379,848<br>306.219,701 | 1 | 412.378,138<br>306.222,073 | 2.924 |

**** Lungimile segmentelor sunt determinate în planul de proiecţie Stereo 70 şi sunt rotunjite la 1 milimetru.**

*Document care conține date cu caracter personal, protejat de prevederile Regulamentului (UE) nr. 679/2016 și Legii 190/2018*

***** Distanţa dintre puncte este formată din segmente cumulate ce sunt mai mici decât valoarea 1 milimetru.**

*Document care conține date cu caracter personal, protejat de prevederile Regulamentului (UE) nr. 679/2016 și Legii 190/2018*

# DATE DESPRE IMOBILUL NR. 6332

**Oficiul de Cadastru şi Publicitate Imobiliară DOLJ**
**Biroul de Cadastru şi Publicitate Imobiliară Craiova**

## A. Partea I. Descrierea imobilului

**TEREN** Extravilan

**Adresa:** Jud. Dolj, T63, P4

| Nr. Crt | Nr cadastral Nr. topografic | Suprafaţa* (mp) | Observaţii / Referinţe |
|---|---|---|---|
| A1 | | 17.654 | Sector cadastral:19 Teren neimprejmuit; |

## B. Partea II. Proprietari şi acte

| Inscrieri privitoare la dreptul de proprietate şi alte drepturi reale | | Referinţe |
|---|---|---|
| / | | |
| Act Administrativ nr. TDP 12788, din 06/02/2009 emis de CJSDPAT DOLJ; | | |
| B1 | Intabulare, drept de PROPRIETATE, dobandit prin Reconstituire, cota actuala 1/1, cota initiala 1/1 | A1 |
| | 1) **ALBU N ANTONIE**, LIPSA CNP | |

## C. Partea III. SARCINI .

| Inscrieri privind dezmembramintele dreptului de proprietate, drepturi reale de garanţie şi sarcini | Referinţe |
|---|---|
| NU SUNT | |

*Document care conține date cu caracter personal, protejat de prevederile Regulamentului (UE) nr. 679/2016 și Legii 190/2018*

# Anexa Nr. 1 La Partea I

## Teren

| Nr cadastral | Suprafaţa (mp)* | Observaţii / Referinţe |
|---|---|---|
| | 17.654 | |

* Suprafaţa este determinată in planul de proiecţie Stereo 70.

DETALII LINIARE IMOBIL

## Date referitoare la teren

| Crt | Categorie folosință | Intra vilan | Suprafaţa (mp) | Tarla | Parcelă | Nr. topo | Observaţii / Referinţe |
|---|---|---|---|---|---|---|---|
| 1 | arabil | NU | 17.654 | 63 | 4 | - | |

**Lungime Segmente**
**1) Valorile lungimilor segmentelor sunt obţinute din proiecţie în plan.**

| Punct început | X / Y | Punct sfârşit | X / Y | Lungime segment (** (m) |
|---|---|---|---|---|
| 1 | 412.369,589<br>306.234,063 | 2 | 411.092,651<br>305.960,734 | 1305.863 |
| 2 | 411.092,651<br>305.960,734 | 3 | 411.093,437<br>305.959,204 | 1.72 |
| 3 | 411.093,437<br>305.959,204 | 4 | 411.094,312<br>305.957,849 | 1.613 |
| 4 | 411.094,312<br>305.957,849 | 5 | 411.100,316<br>305.948,555 | 11.065 |
| 5 | 411.100,316<br>305.948,555 | 6 | 412.378,138<br>306.222,073 | 1306.767 |

*Document care conține date cu caracter personal, protejat de prevederile Regulamentului (UE) nr. 679/2016 și Legii 190/2018*

| Punct început | X / Y | Punct sfârşit | X / Y | Lungime segment (** (m) |
|---|---|---|---|---|
| 6 | 412.378,138<br>306.222,073 | 7 | 412.377,266<br>306.223,283 | 1.491 |
| 7 | 412.377,266<br>306.223,283 | 8 | 412.371,61<br>306.231,255 | 9.775 |
| 8 | 412.371,61<br>306.231,255 | 1 | 412.369,589<br>306.234,063 | 3.46 |

** Lungimile segmentelor sunt determinate în planul de proiecţie Stereo 70 şi sunt rotunjite la 1 milimetru.
*** Distanţa dintre puncte este formată din segmente cumulate ce sunt mai mici decât valoarea 1 milimetru.

*Document care conține date cu caracter personal, protejat de prevederile Regulamentului (UE) nr. 679/2016 și Legii 190/2018*

# DATE DESPRE IMOBILUL NR. 6333

**Oficiul de Cadastru şi Publicitate Imobiliară DOLJ**
**Biroul de Cadastru şi Publicitate Imobiliară Craiova**

## A. Partea I. Descrierea imobilului

**TEREN** Extravilan

**Adresa:** Jud. Dolj, T63, P5

| Nr. Crt | Nr cadastral Nr. topografic | Suprafaţa* (mp) | Observaţii / Referinţe |
|---|---|---|---|
| A1 | | 6.400 | Sector cadastral:19 Teren neimprejmuit; |

## B. Partea II. Proprietari şi acte

| Inscrieri privitoare la dreptul de proprietate şi alte drepturi reale | | Referinţe |
|---|---|---|
| / | | |
| Act Administrativ nr. TDP 1048-2219, din 20/02/1995 emis de CJSDPAT DOLJ; | | |
| B1 | Intabulare, drept de PROPRIETATE, dobandit prin Reconstituire, cota actuala 1/1, cota initiala 1/1 | A1 |
| | 1) **ANGHELINA I. GHEORGHIŢA**, LIPSA CNP | |

## C. Partea III. SARCINI .

| Inscrieri privind dezmembramintele dreptului de proprietate, drepturi reale de garanţie şi sarcini | Referinţe |
|---|---|
| NU SUNT | |

*Document care conține date cu caracter personal, protejat de prevederile Regulamentului (UE) nr. 679/2016 și Legii 190/2018*

# Anexa Nr. 1 La Partea I

## Teren

| Nr cadastral | Suprafaţa (mp)* | Observaţii / Referinţe |
|---|---|---|
| | 6.400 | |

* Suprafaţa este determinată in planul de proiecţie Stereo 70.

DETALII LINIARE IMOBIL

## Date referitoare la teren

| Crt | Categorie folosință | Intra vilan | Suprafaţa (mp) | Tarla | Parcelă | Nr. topo | Observaţii / Referinţe |
|---|---|---|---|---|---|---|---|
| 1 | arabil | NU | 6.400 | 63 | 5 | - | |

**Lungime Segmente**
**1) Valorile lungimilor segmentelor sunt obţinute din proiecţie în plan.**

| Punct început | X / Y | Punct sfârşit | X / Y | Lungime segment (** (m) |
|---|---|---|---|---|
| 1 | 412.366,463<br>306.238,408 | 2 | 411.090,33<br>305.965,25 | 1305.041 |
| 2 | 411.090,33<br>305.965,25 | 3 | 411.091,831<br>305.962,329 | 3.284 |
| 3 | 411.091,831<br>305.962,329 | 4 | 411.092,651<br>305.960,734 | 1.793 |
| 4 | 411.092,651<br>305.960,734 | 5 | 412.369,589<br>306.234,063 | 1305.863 |
| 5 | 412.369,589<br>306.234,063 | 6 | 412.368,484<br>306.235,598 | 1.891 |

*Document care conține date cu caracter personal, protejat de prevederile Regulamentului (UE) nr. 679/2016 și Legii 190/2018*

| Punct început | X / Y | Punct sfârşit | X / Y | Lungime segment (** (m) |
|---|---|---|---|---|
| 6 | 412.368,484<br>306.235,598 | 1 | 412.366,463<br>306.238,408 | 3.461 |

** Lungimile segmentelor sunt determinate în planul de proiecţie Stereo 70 şi sunt rotunjite la 1 milimetru.
*** Distanţa dintre puncte este formată din segmente cumulate ce sunt mai mici decât valoarea 1 milimetru.

*Document care conține date cu caracter personal, protejat de prevederile Regulamentului (UE) nr. 679/2016 și Legii 190/2018*

# DATE DESPRE IMOBILUL NR. 6334

**Oficiul de Cadastru şi Publicitate Imobiliară DOLJ**
**Biroul de Cadastru şi Publicitate Imobiliară Craiova**

## A. Partea I. Descrierea imobilului

**TEREN** Extravilan

**Adresa:** Jud. Dolj, T63, P6

| Nr. Crt | Nr cadastral Nr. topografic | Suprafaţa* (mp) | Observaţii / Referinţe |
|---|---|---|---|
| A1 | | 4.900 | Sector cadastral:19 Teren neimprejmuit; |

## B. Partea II. Proprietari şi acte

| Inscrieri privitoare la dreptul de proprietate şi alte drepturi reale | | Referinţe |
|---|---|---|
| / | | |
| Act Administrativ nr. TDP 761-48635, din 17/06/1994 emis de CJSDPAT DOLJ; | | |
| B1 | Intabulare, drept de PROPRIETATE, dobandit prin Reconstituire, cota actuala 1/1, cota initiala 1/1 | A1 |
| | 1) **TUDOSIE M GHEORGHITA**, LIPSA CNP<br>2) **PARASCHIV M CONSTANTA**, LIPSA CNP<br>3) **UDREA M MARIA**, LIPSA CNP<br>4) **STÂNCUT M FIRU**, LIPSA CNP | |

## C. Partea III. SARCINI .

| Inscrieri privind dezmembramintele dreptului de proprietate, drepturi reale de garanţie şi sarcini | Referinţe |
|---|---|
| NU SUNT | |

*Document care conține date cu caracter personal, protejat de prevederile Regulamentului (UE) nr. 679/2016 și Legii 190/2018*

# Anexa Nr. 1 La Partea I

## Teren

| Nr cadastral | Suprafaţa (mp)* | Observaţii / Referinţe |
|---|---|---|
| | 4.900 | |

* Suprafaţa este determinată in planul de proiecţie Stereo 70.

DETALII LINIARE IMOBIL

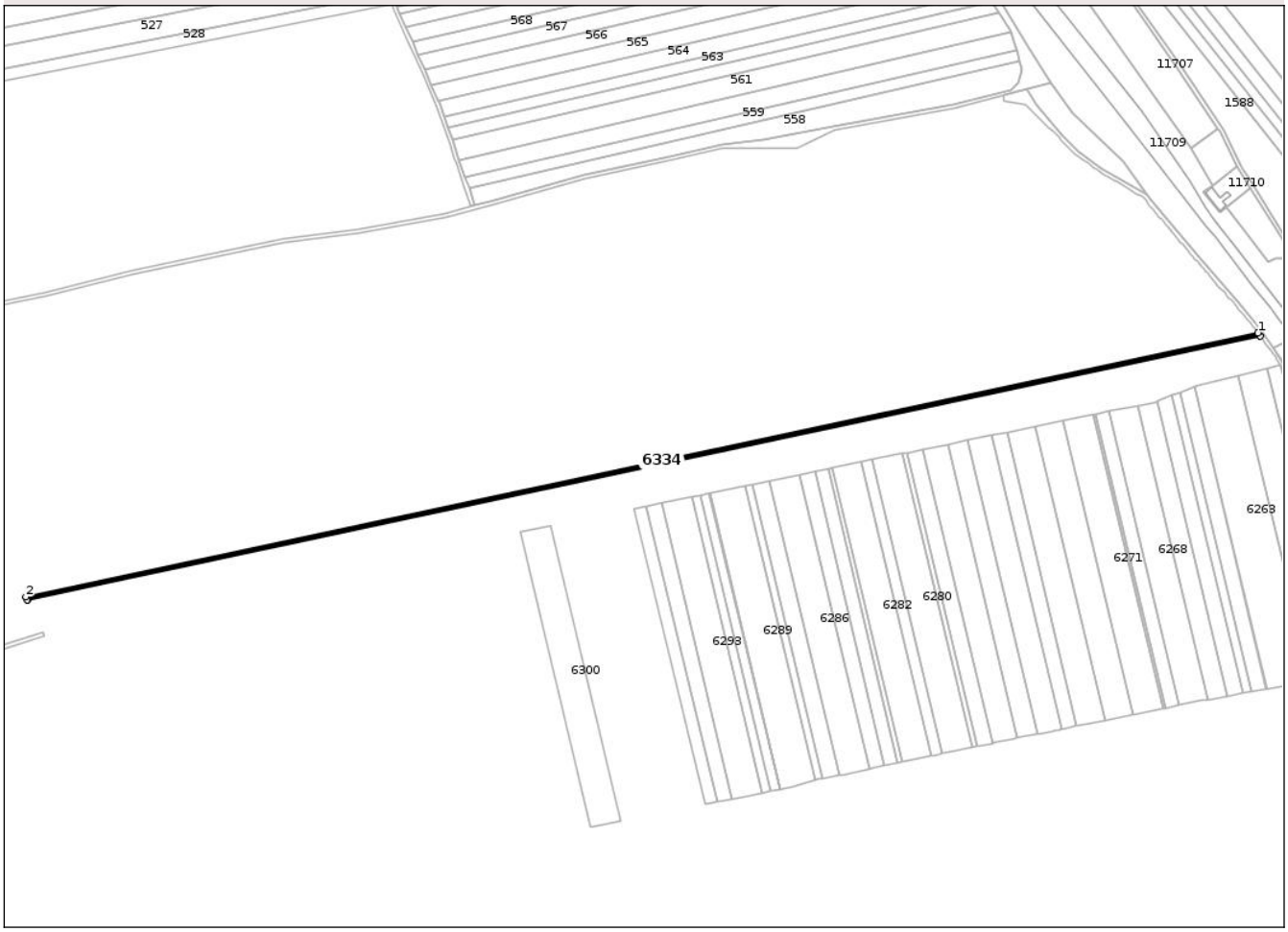


## Date referitoare la teren

| Crt | Categorie folosință | Intra vilan | Suprafaţa (mp) | Tarla | Parcelă | Nr. topo | Observaţii / Referinţe |
|---|---|---|---|---|---|---|---|
| 1 | arabil | NU | 4.900 | 63 | 6 | - | |

**Lungime Segmente**
**1) Valorile lungimilor segmentelor sunt obţinute din proiecţie în plan.**

| Punct început | X / Y | Punct sfârşit | X / Y | Lungime segment (** (m) |
|---|---|---|---|---|
| 1 | 412.364,068<br>306.241,735 | 2 | 411.088,552<br>305.968,711 | 1304.409 |
| 2 | 411.088,552<br>305.968,711 | 3 | 411.090,054<br>305.965,788 | 3.286 |
| 3 | 411.090,054<br>305.965,788 | 4 | 411.090,33<br>305.965,25 | 0.605 |
| 4 | 411.090,33<br>305.965,25 | 5 | 412.366,463<br>306.238,408 | 1305.041 |
| 5 | 412.366,463<br>306.238,408 | 6 | 412.366,091<br>306.238,925 | 0.637 |

*Document care conține date cu caracter personal, protejat de prevederile Regulamentului (UE) nr. 679/2016 și Legii 190/2018*

| Punct început | X / Y | Punct sfârşit | X / Y | Lungime segment (** (m) |
|---|---|---|---|---|
| 6 | 412.366,091<br>306.238,925 | 1 | 412.364,068<br>306.241,735 | 3.462 |

** Lungimile segmentelor sunt determinate în planul de proiecţie Stereo 70 şi sunt rotunjite la 1 milimetru.
*** Distanţa dintre puncte este formată din segmente cumulate ce sunt mai mici decât valoarea 1 milimetru.

*Document care conține date cu caracter personal, protejat de prevederile Regulamentului (UE) nr. 679/2016 și Legii 190/2018*

# DATE DESPRE IMOBILUL NR. 6335

**Oficiul de Cadastru şi Publicitate Imobiliară DOLJ**
**Biroul de Cadastru şi Publicitate Imobiliară Craiova**

## A. Partea I. Descrierea imobilului

**TEREN** Extravilan

**Adresa:** Jud. Dolj, T63, P7

| Nr. Crt | Nr cadastral Nr. topografic | Suprafaţa* (mp) | Observaţii / Referinţe |
|---|---|---|---|
| A1 | 32948 | 10.000 | Sector cadastral:19 Teren neimprejmuit; |

## B. Partea II. Proprietari şi acte

| Inscrieri privitoare la dreptul de proprietate şi alte drepturi reale | | Referinţe |
|---|---|---|
| **247426 / 01/11/2019** | | |
| Act Notarial nr. CONTRACT DE VANZARE AUT. NR. 933, din 30/10/2019 emis de NP CRETAN CARMEN MIHAELA; | | |
| B1 | Intabulare, drept de PROPRIETATE, dobandit prin Conventie, cota actuala 1/1, cota initiala 1/1 | A1 |
| | 1) **NEW BV AGRI SRL**, CIF:28847294 | |
| **84604 / 30/04/2020** | | |
| Act Notarial nr. contract de ipoteca imobiliara aut 455, din 29/04/2020 emis de CRETAN CARMEN MIHAELA; | | |
| B2 | Se noteaza interdictiile de instrainare, grevare, inchiriere, dezmembrare, comasare, restructurare, construire | A1 |
| | 1) **LIBRA INTERNET BANK SA**, CIF:8119644 | |
| B3 | Se noteaza interdictia de arendare | A1 |
| | 1) **LIBRA INTERNET BANK SA**, CIF:8119644 | |

## C. Partea III. SARCINI

| Inscrieri privind dezmembramintele dreptului de proprietate, drepturi reale de garanţie şi sarcini | | Referinţe |
|---|---|---|
| **84604 / 30/04/2020** | | |
| Act Notarial nr. contract de ipoteca imobiliara aut 455, din 29/04/2020 emis de CRETAN CARMEN MIHAELA; | | |
| C1 | Intabulare, drept de IPOTECA, Valoare:2137304 RONplus celelalte obligatii de plata aferente creditului | A1 |
| | 1) **LIBRA INTERNET BANK SA**, CIF:8119644 | |

*Document care conține date cu caracter personal, protejat de prevederile Regulamentului (UE) nr. 679/2016 și Legii 190/2018*

# Anexa Nr. 1 La Partea I

## Teren

| Nr cadastral | Suprafaţa (mp)* | Observaţii / Referinţe |
|---|---|---|
| 32948 | 10.000 | |

* Suprafaţa este determinată in planul de proiecţie Stereo 70.

DETALII LINIARE IMOBIL

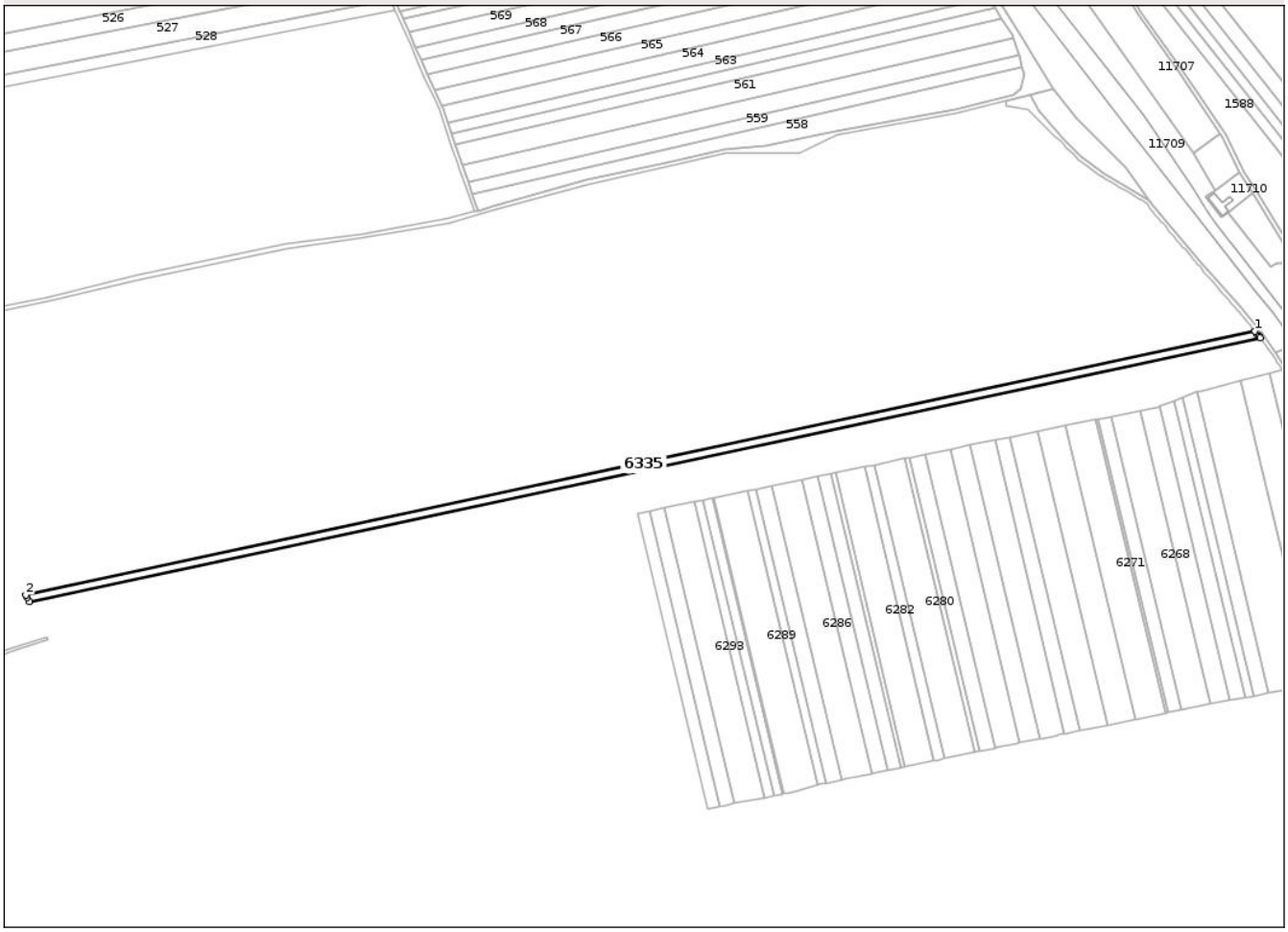


## Date referitoare la teren

| Crt | Categorie folosință | Intra vilan | Suprafaţa (mp) | Tarla | Parcelă | Nr. topo | Observaţii / Referinţe |
|---|---|---|---|---|---|---|---|
| 1 | arabil | NU | 10.000 | 63 | 7 | - | |

**Lungime Segmente**
**1) Valorile lungimilor segmentelor sunt obţinute din proiecţie în plan.**

| Punct început | X / Y | Punct sfârşit | X / Y | Lungime segment (** (m) |
|---|---|---|---|---|
| 1 | 412.358,708<br>306.248,433 | 2 | 411.084,921<br>305.975,778 | 1302.641 |
| 2 | 411.084,921<br>305.975,778 | 3 | 411.086,424<br>305.972,852 | 3.289 |
| 3 | 411.086,424<br>305.972,852 | 4 | 411.088,552<br>305.968,711 | 4.656 |
| 4 | 411.088,552<br>305.968,711 | 5 | 412.364,068<br>306.241,735 | 1304.409 |
| 5 | 412.364,068<br>306.241,735 | 6 | 412.362,809<br>306.243,484 | 2.155 |

*Document care conține date cu caracter personal, protejat de prevederile Regulamentului (UE) nr. 679/2016 și Legii 190/2018*

| Punct început | X / Y | Punct sfârşit | X / Y | Lungime segment (** (m) |
|---|---|---|---|---|
| 6 | 412.362,809<br>306.243,484 | 7 | 412.360,994<br>306.245,674 | 2.844 |
| 7 | 412.360,994<br>306.245,674 | 1 | 412.358,708<br>306.248,433 | 3.583 |

** Lungimile segmentelor sunt determinate în planul de proiecţie Stereo 70 şi sunt rotunjite la 1 milimetru.
*** Distanţa dintre puncte este formată din segmente cumulate ce sunt mai mici decât valoarea 1 milimetru.

*Document care conține date cu caracter personal, protejat de prevederile Regulamentului (UE) nr. 679/2016 și Legii 190/2018*

# DATE DESPRE IMOBILUL NR. 6336

**Oficiul de Cadastru şi Publicitate Imobiliară DOLJ**
**Biroul de Cadastru şi Publicitate Imobiliară Craiova**

## A. Partea I. Descrierea imobilului

**TEREN** Extravilan

**Adresa:** Jud. Dolj, T63,P8

| Nr. Crt | Nr cadastral Nr. topografic | Suprafaţa* (mp) | Observaţii / Referinţe |
|---|---|---|---|
| A1 | 35345 | 4.800 | Sector cadastral:19 Teren neimprejmuit; |

## B. Partea II. Proprietari şi acte

| Inscrieri privitoare la dreptul de proprietate şi alte drepturi reale | | Referinţe |
|---|---|---|
| **230752 / 17/11/2022** | | |
| Act Notarial nr. CONTRACT DE VANZARE aut nr 2356, din 16/11/2022 emis de NP CRETAN CARMEN MIHAELA; | | |
| B1 | Intabulare, drept de PROPRIETATE, dobandit prin Conventie, cota actuala 1/1, cota initiala 1/1 | A1 |
| | 1) **NEW BV AGRI SRL**, CIF:28847294 | |

## C. Partea III. SARCINI .

| Inscrieri privind dezmembramintele dreptului de proprietate, drepturi reale de garanţie şi sarcini | Referinţe |
|---|---|
| NU SUNT | |

*Document care conține date cu caracter personal, protejat de prevederile Regulamentului (UE) nr. 679/2016 și Legii 190/2018*

# Anexa Nr. 1 La Partea I

## Teren

| Nr cadastral | Suprafaţa (mp)* | Observaţii / Referinţe |
|---|---|---|
| 35345 | 4.800 | |

* Suprafaţa este determinată in planul de proiecţie Stereo 70.

DETALII LINIARE IMOBIL

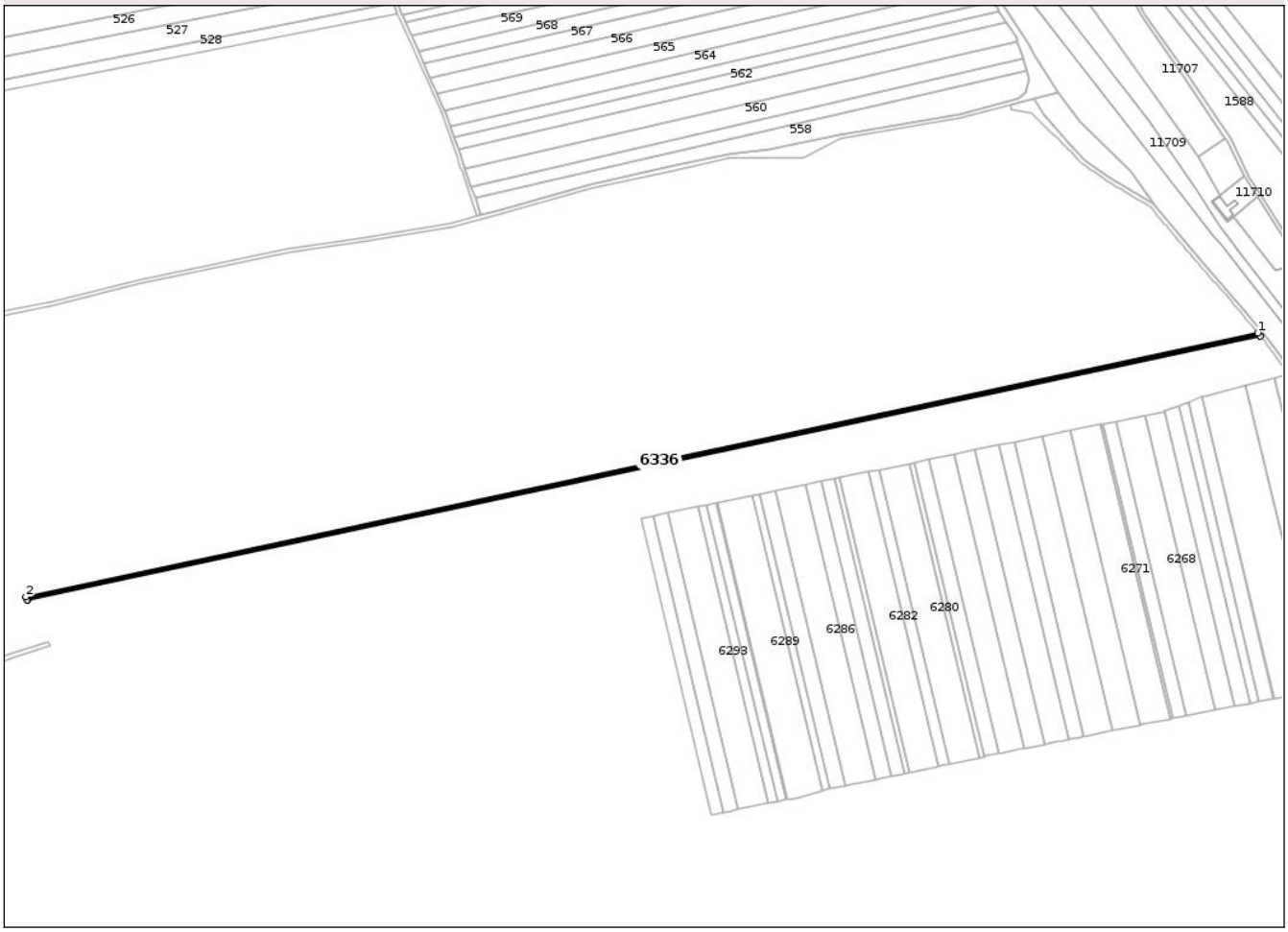


## Date referitoare la teren

| Crt | Categorie folosință | Intra vilan | Suprafaţa (mp) | Tarla | Parcelă | Nr. topo | Observaţii / Referinţe |
|---|---|---|---|---|---|---|---|
| 1 | arabil | NU | 4.800 | 63 | 8 | - | |

**Lungime Segmente**
**1) Valorile lungimilor segmentelor sunt obţinute din proiecţie în plan.**

| Punct început | X / Y | Punct sfârşit | X / Y | Lungime segment (** (m) |
|---|---|---|---|---|
| 1 | 412.356,055<br>306.251,635 | 2 | 411.083,176<br>305.979,174 | 1301.713 |
| 2 | 411.083,176<br>305.979,174 | 3 | 411.084,681<br>305.976,246 | 3.292 |
| 3 | 411.084,681<br>305.976,246 | 4 | 411.084,921<br>305.975,778 | 0.526 |
| 4 | 411.084,921<br>305.975,778 | 5 | 412.358,708<br>306.248,433 | 1302.641 |
| 5 | 412.358,708<br>306.248,433 | 6 | 412.358,343<br>306.248,874 | 0.572 |

*Document care conține date cu caracter personal, protejat de prevederile Regulamentului (UE) nr. 679/2016 și Legii 190/2018*

| Punct început | X / Y | Punct sfârşit | X / Y | Lungime segment (** (m) |
|---|---|---|---|---|
| 6 | 412.358,343<br>306.248,874 | 1 | 412.356,055<br>306.251,635 | 3.586 |

** Lungimile segmentelor sunt determinate în planul de proiecţie Stereo 70 şi sunt rotunjite la 1 milimetru.
*** Distanţa dintre puncte este formată din segmente cumulate ce sunt mai mici decât valoarea 1 milimetru.

*Document care conține date cu caracter personal, protejat de prevederile Regulamentului (UE) nr. 679/2016 și Legii 190/2018*

# DATE DESPRE IMOBILUL NR. 6337

**Oficiul de Cadastru şi Publicitate Imobiliară DOLJ**
**Biroul de Cadastru şi Publicitate Imobiliară Craiova**

## A. Partea I. Descrierea imobilului

**TEREN** Extravilan

**Adresa:** Jud. Dolj, T63, P9

| Nr. Crt | Nr cadastral Nr. topografic | Suprafaţa* (mp) | Observaţii / Referinţe |
|---|---|---|---|
| A1 | | 5.000 | Sector cadastral:19 Teren neimprejmuit; |

## B. Partea II. Proprietari şi acte

| Inscrieri privitoare la dreptul de proprietate şi alte drepturi reale | | Referinţe |
|---|---|---|
| / | | |
| Act Administrativ nr. TDP 1047-2219, din 21/02/1995 emis de CJSDPAT DOLJ; | | |
| B1 | Intabulare, drept de PROPRIETATE, dobandit prin Reconstituire, cota actuala 1/1, cota initiala 1/1 | A1 |
| | 1) **BAL P AURICA**, LIPSA CNP | |

## C. Partea III. SARCINI .

| Inscrieri privind dezmembramintele dreptului de proprietate, drepturi reale de garanţie şi sarcini | Referinţe |
|---|---|
| NU SUNT | |

*Document care conține date cu caracter personal, protejat de prevederile Regulamentului (UE) nr. 679/2016 și Legii 190/2018*

# Anexa Nr. 1 La Partea I

## Teren

| Nr cadastral | Suprafaţa (mp)* | Observaţii / Referinţe |
|---|---|---|
| | 5.000 | |

* Suprafaţa este determinată in planul de proiecţie Stereo 70.

DETALII LINIARE IMOBIL

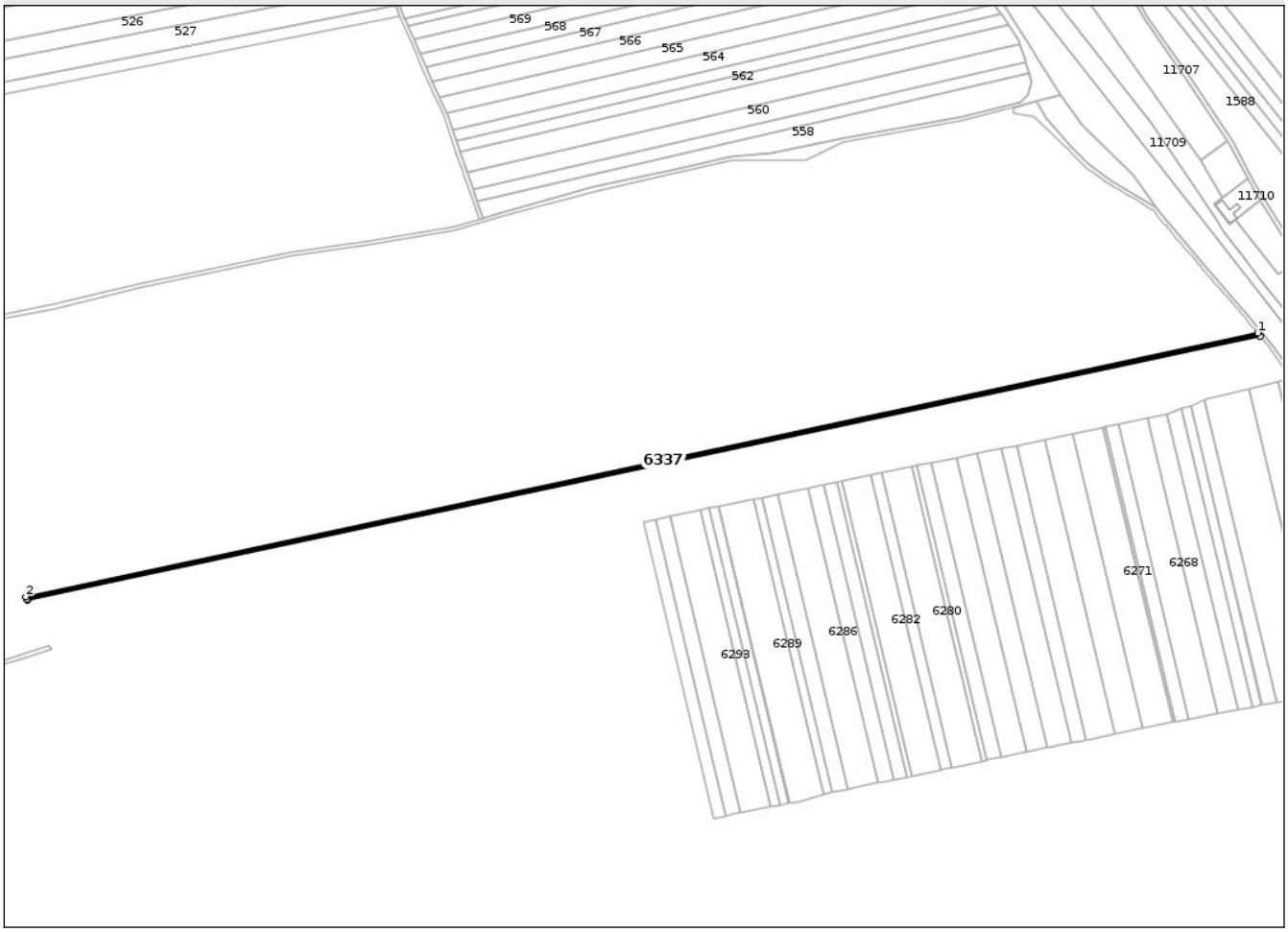


## Date referitoare la teren

| Crt | Categorie folosință | Intra vilan | Suprafaţa (mp) | Tarla | Parcelă | Nr. topo | Observaţii / Referinţe |
|---|---|---|---|---|---|---|---|
| 1 | arabil | NU | 5.000 | 63 | 9 | - | |

**Lungime Segmente**
**1) Valorile lungimilor segmentelor sunt obţinute din proiecţie în plan.**

| Punct început | X / Y | Punct sfârşit | X / Y | Lungime segment (** (m) |
|---|---|---|---|---|
| 1 | 412.353,29<br>306.254,973 | 2 | 411.081,357<br>305.982,714 | 1300.745 |
| 2 | 411.081,357<br>305.982,714 | 3 | 411.082,863<br>305.979,784 | 3.294 |
| 3 | 411.082,863<br>305.979,784 | 4 | 411.083,176<br>305.979,174 | 0.686 |
| 4 | 411.083,176<br>305.979,174 | 5 | 412.356,055<br>306.251,635 | 1301.713 |
| 5 | 412.356,055<br>306.251,635 | 6 | 412.355,579<br>306.252,21 | 0.746 |

*Document care conține date cu caracter personal, protejat de prevederile Regulamentului (UE) nr. 679/2016 și Legii 190/2018*

| Punct început | X / Y | Punct sfârşit | X / Y | Lungime segment (** (m) |
|---|---|---|---|---|
| 6 | 412.355,579<br>306.252,21 | 1 | 412.353,29<br>306.254,973 | 3.588 |

** Lungimile segmentelor sunt determinate în planul de proiecţie Stereo 70 şi sunt rotunjite la 1 milimetru.
*** Distanţa dintre puncte este formată din segmente cumulate ce sunt mai mici decât valoarea 1 milimetru.

*Document care conține date cu caracter personal, protejat de prevederile Regulamentului (UE) nr. 679/2016 și Legii 190/2018*

# DATE DESPRE IMOBILUL NR. 6338

**Oficiul de Cadastru şi Publicitate Imobiliară DOLJ**
**Biroul de Cadastru şi Publicitate Imobiliară Craiova**

## A. Partea I. Descrierea imobilului

**TEREN** Extravilan

**Adresa:** Jud. Dolj, T63 P10

| Nr. Crt | Nr cadastral Nr. topografic | Suprafaţa* (mp) | Observaţii / Referinţe |
|---|---|---|---|
| A1 | 32340 | 6.485 | Sector cadastral:19 Teren neimprejmuit; |

## B. Partea II. Proprietari şi acte

| Inscrieri privitoare la dreptul de proprietate şi alte drepturi reale | | Referinţe |
|---|---|---|
| **130271 / 12/07/2018** | | |
| Act Notarial nr. CONTRACT DE VÂNZARE AUTENTIFICAT SUB NUMĂRUL 1832, din 10/07/2018 emis de OLTEANU IOANA; | | |
| B1 | Intabulare, drept de PROPRIETATE, dobandit prin Conventie, cota actuala 1/1, cota initiala 1/1 | A1 |
| | 1) **STANCU MIHAI BOGDAN**<br>2) **STANCU MIHAELA CORINA** | |
| **185201 / 03/08/2021** | | |
| Act Notarial nr. ctr ipo aut 1649, din 30/07/2021 emis de POPA DANIELA-MARIA; | | |
| B2 | se noteaza interdictiile de instrainare, grevare, inchiriere, dezmembrare, alipire, construire, demolare, restructurare si amenajare | A1 |
| | 1) **OTP BANK ROMANIA SA**, CIF:7926069 | |

## C. Partea III. SARCINI

| Inscrieri privind dezmembramintele dreptului de proprietate, drepturi reale de garanţie şi sarcini | | Referinţe |
|---|---|---|
| **185201 / 03/08/2021** | | |
| Act Notarial nr. ctr ipo aut 1649, din 30/07/2021 emis de POPA DANIELA-MARIA; | | |
| C1 | Intabulare, drept de IPOTECA, Valoare:2000000 RON+ celelalte obligatii de plata afrente creditului, | A1 |
| | 1) **OTP BANK ROMANIA SA**, CIF:7926069 | |
| C2 | Intabulare, drept de IPOTECA, Valoare:8200000 RON+ celelalte obligatii de plata afrente creditului, | A1 |
| | 1) **OTP BANK ROMANIA SA**, CIF:7926069 | |

*Document care conține date cu caracter personal, protejat de prevederile Regulamentului (UE) nr. 679/2016 și Legii 190/2018*

# Anexa Nr. 1 La Partea I

## Teren

| Nr cadastral | Suprafaţa (mp)* | Observaţii / Referinţe |
|---|---|---|
| 32340 | 6.485 | |

* Suprafaţa este determinată in planul de proiecţie Stereo 70.

DETALII LINIARE IMOBIL

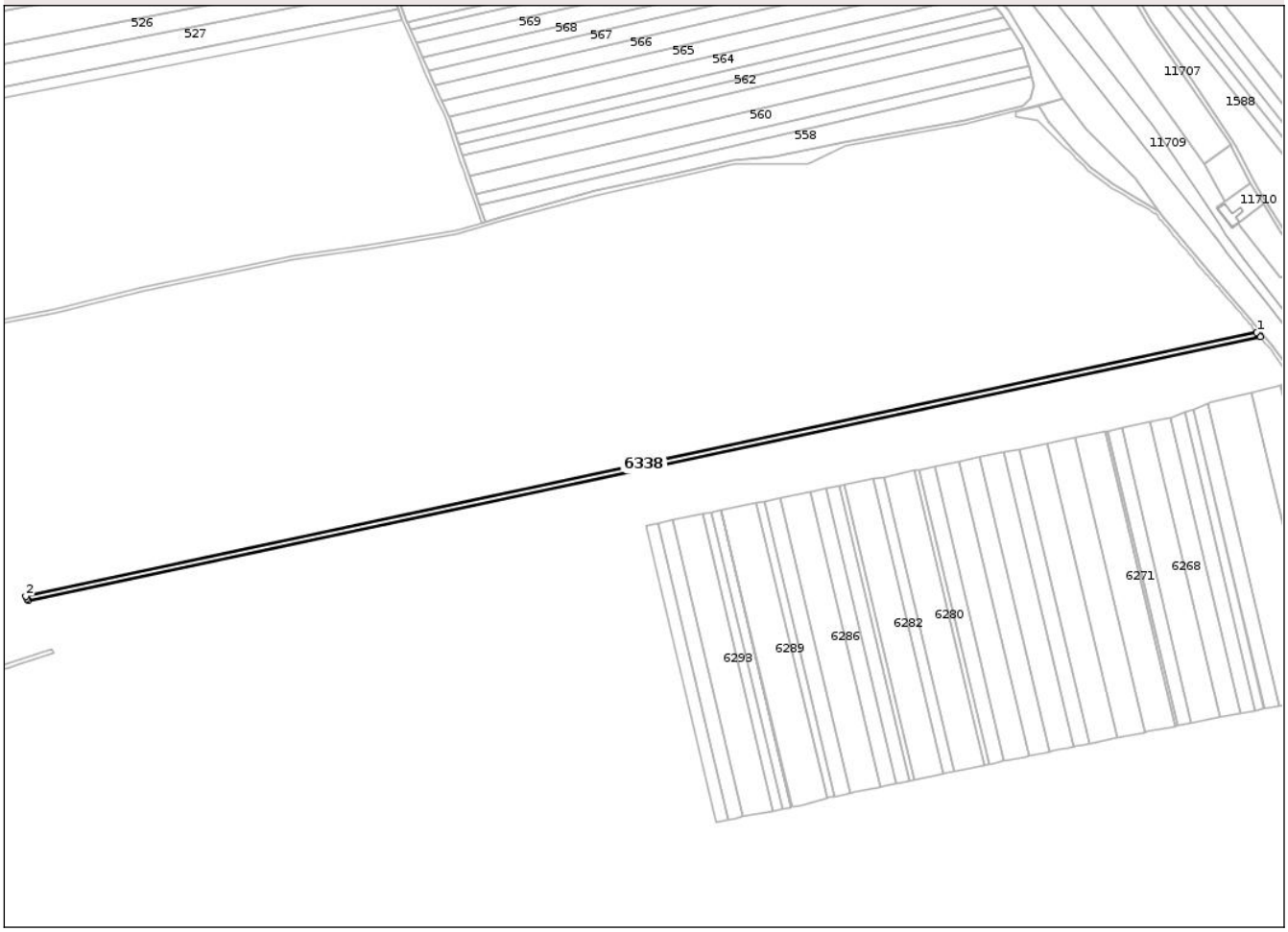


## Date referitoare la teren

| Crt | Categorie folosință | Intra vilan | Suprafaţa (mp) | Tarla | Parcelă | Nr. topo | Observaţii / Referinţe |
|---|---|---|---|---|---|---|---|
| 1 | arabil | NU | 6.485 | 63 | 10 | - | |

**Lungime Segmente**
**1) Valorile lungimilor segmentelor sunt obţinute din proiecţie în plan.**

| Punct început | X / Y | Punct sfârşit | X / Y | Lungime segment (** (m) |
|---|---|---|---|---|
| 1 | 412.349,7<br>306.259,305 | 2 | 411.078,996<br>305.987,31 | 1299.488 |
| 2 | 411.078,996<br>305.987,31 | 3 | 411.080,503<br>305.984,377 | 3.298 |
| 3 | 411.080,503<br>305.984,377 | 4 | 411.081,357<br>305.982,714 | 1.869 |
| 4 | 411.081,357<br>305.982,714 | 5 | 412.353,29<br>306.254,973 | 1300.745 |
| 5 | 412.353,29<br>306.254,973 | 6 | 412.351,991<br>306.256,54 | 2.035 |

*Document care conține date cu caracter personal, protejat de prevederile Regulamentului (UE) nr. 679/2016 și Legii 190/2018*

| Punct început | X / Y | Punct sfârşit | X / Y | Lungime segment (** (m) |
|---|---|---|---|---|
| 6 | 412.351,991<br>306.256,54 | 1 | 412.349,7<br>306.259,305 | 3.591 |

** Lungimile segmentelor sunt determinate în planul de proiecţie Stereo 70 şi sunt rotunjite la 1 milimetru.
*** Distanţa dintre puncte este formată din segmente cumulate ce sunt mai mici decât valoarea 1 milimetru.

*Document care conține date cu caracter personal, protejat de prevederile Regulamentului (UE) nr. 679/2016 și Legii 190/2018*

# DATE DESPRE IMOBILUL NR. 6339

**Oficiul de Cadastru şi Publicitate Imobiliară DOLJ**
**Biroul de Cadastru şi Publicitate Imobiliară Craiova**

## A. Partea I. Descrierea imobilului

**TEREN** Extravilan

**Adresa:** Jud. Dolj, T63, P11

| Nr. Crt | Nr cadastral Nr. topografic | Suprafaţa* (mp) | Observaţii / Referinţe |
|---|---|---|---|
| A1 | | 10.700 | Sector cadastral:19 Teren neimprejmuit; |

## B. Partea II. Proprietari şi acte

| Inscrieri privitoare la dreptul de proprietate şi alte drepturi reale | | Referinţe |
|---|---|---|
| / | | |
| Act Notarial nr. CM 4, din 28/01/2003 emis de NP MARIANA BAZGU; | | |
| B1 | Intabulare, drept de PROPRIETATE, dobandit prin Succesiune, cota actuala 1/1, cota initiala 1/1 | A1 |
| | 1) **ANDREESCU VIORICA** | |

## C. Partea III. SARCINI .

| Inscrieri privind dezmembramintele dreptului de proprietate, drepturi reale de garanţie şi sarcini | Referinţe |
|---|---|
| NU SUNT | |

*Document care conține date cu caracter personal, protejat de prevederile Regulamentului (UE) nr. 679/2016 și Legii 190/2018*

# Anexa Nr. 1 La Partea I

## Teren

| Nr cadastral | Suprafaţa (mp)* | Observaţii / Referinţe |
|---|---|---|
| | 10.700 | |

* Suprafaţa este determinată in planul de proiecţie Stereo 70.

DETALII LINIARE IMOBIL

## Date referitoare la teren

| Crt | Categorie folosință | Intra vilan | Suprafaţa (mp) | Tarla | Parcelă | Nr. topo | Observaţii / Referinţe |
|---|---|---|---|---|---|---|---|
| 1 | arabil | NU | 10.700 | 63 | 11 | - | |

**Lungime Segmente**
**1) Valorile lungimilor segmentelor sunt obţinute din proiecţie în plan.**

| Punct început | X / Y | Punct sfârşit | X / Y | Lungime segment (** (m) |
|---|---|---|---|---|
| 1 | 412.343,771<br>306.266,463 | 2 | 411.075,095<br>305.994,902 | 1297.414 |
| 2 | 411.075,095<br>305.994,902 | 3 | 411.075,546<br>305.994,023 | 0.988 |
| 3 | 411.075,546<br>305.994,023 | 4 | 411.076,604<br>305.991,964 | 2.315 |
| 4 | 411.076,604<br>305.991,964 | 5 | 411.078,996<br>305.987,31 | 5.233 |
| 5 | 411.078,996<br>305.987,31 | 6 | 412.349,7<br>306.259,305 | 1299.488 |

*Document care conține date cu caracter personal, protejat de prevederile Regulamentului (UE) nr. 679/2016 și Legii 190/2018*

| Punct început | X / Y | Punct sfârşit | X / Y | Lungime segment (** (m) |
|---|---|---|---|---|
| 6 | 412.349,7<br>306.259,305 | 7 | 412.346,065<br>306.263,694 | 5.699 |
| 7 | 412.346,065<br>306.263,694 | 8 | 412.344,458<br>306.265,634 | 2.519 |
| 8 | 412.344,458<br>306.265,634 | 1 | 412.343,771<br>306.266,463 | 1.077 |

** Lungimile segmentelor sunt determinate în planul de proiecţie Stereo 70 şi sunt rotunjite la 1 milimetru.
*** Distanţa dintre puncte este formată din segmente cumulate ce sunt mai mici decât valoarea 1 milimetru.

*Document care conține date cu caracter personal, protejat de prevederile Regulamentului (UE) nr. 679/2016 și Legii 190/2018*

# DATE DESPRE IMOBILUL NR. 6340

**Oficiul de Cadastru şi Publicitate Imobiliară DOLJ**
**Biroul de Cadastru şi Publicitate Imobiliară Craiova**

## A. Partea I. Descrierea imobilului

**TEREN** Extravilan

**Adresa:** Jud. Dolj, T63, P13/1

| Nr. Crt | Nr cadastral Nr. topografic | Suprafaţa* (mp) | Observaţii / Referinţe |
|---|---|---|---|
| A1 | | 2.900 | Sector cadastral:19 Teren neimprejmuit; |

## B. Partea II. Proprietari şi acte

| Inscrieri privitoare la dreptul de proprietate şi alte drepturi reale | | Referinţe |
|---|---|---|
| / | | |
| Act Administrativ nr. TDP 926-15004, din 15/02/1995 emis de CJSDPAT DOLJ; | | |
| B1 | Intabulare, drept de PROPRIETATE, dobandit prin Reconstituire, cota actuala 1/1, cota initiala 1/1 | A1 |
| | 1) **PAPA M. ION**, LIPSA CNP | |

## C. Partea III. SARCINI .

| Inscrieri privind dezmembramintele dreptului de proprietate, drepturi reale de garanţie şi sarcini | Referinţe |
|---|---|
| NU SUNT | |

*Document care conține date cu caracter personal, protejat de prevederile Regulamentului (UE) nr. 679/2016 și Legii 190/2018*

# Anexa Nr. 1 La Partea I

## Teren

| Nr cadastral | Suprafaţa (mp)* | Observaţii / Referinţe |
|---|---|---|
| | 2.900 | |

* Suprafaţa este determinată in planul de proiecţie Stereo 70.

DETALII LINIARE IMOBIL

## Date referitoare la teren

| Crt | Categorie folosință | Intra vilan | Suprafaţa (mp) | Tarla | Parcelă | Nr. topo | Observaţii / Referinţe |
|---|---|---|---|---|---|---|---|
| 1 | arabil | NU | 2.900 | 63 | 13/1 | - | |

**Lungime Segmente**
**1) Valorile lungimilor segmentelor sunt obţinute din proiecţie în plan.**

| Punct început | X / Y | Punct sfârşit | X / Y | Lungime segment (** (m) |
|---|---|---|---|---|
| 1 | 412.342,162<br>306.268,405 | 2 | 411.074,032<br>305.996,961 | 1296.856 |
| 2 | 411.074,032<br>305.996,961 | 3 | 411.074,136<br>305.996,768 | 0.219 |
| 3 | 411.074,136<br>305.996,768 | 4 | 411.075,095<br>305.994,902 | 2.098 |
| 4 | 411.075,095<br>305.994,902 | 5 | 412.343,771<br>306.266,463 | 1297.414 |
| 5 | 412.343,771<br>306.266,463 | 1 | 412.342,162<br>306.268,405 | 2.522 |

*Document care conține date cu caracter personal, protejat de prevederile Regulamentului (UE) nr. 679/2016 și Legii 190/2018*

** Lungimile segmentelor sunt determinate în planul de proiecţie Stereo 70 şi sunt rotunjite la 1 milimetru.
*** Distanţa dintre puncte este formată din segmente cumulate ce sunt mai mici decât valoarea 1 milimetru.

# DATE DESPRE IMOBILUL NR. 6341

**Oficiul de Cadastru şi Publicitate Imobiliară DOLJ**
**Biroul de Cadastru şi Publicitate Imobiliară Craiova**

## A. Partea I. Descrierea imobilului

**TEREN** Extravilan

**Adresa:** Jud. Dolj, T63, P13

| Nr. Crt | Nr cadastral Nr. topografic | Suprafaţa* (mp) | Observaţii / Referinţe |
|---|---|---|---|
| A1 | 31287 | 7.000 | Sector cadastral:19 Teren neimprejmuit; |

## B. Partea II. Proprietari şi acte

| Inscrieri privitoare la dreptul de proprietate şi alte drepturi reale | | Referinţe |
|---|---|---|
| **38299 / 08/04/2015** | | |
| Act Notarial nr. CONTRACT DE VANZARE AUT 324, din 07/04/2015 emis de NP Diaconu Cristian; | | |
| B1 | Intabulare, drept de PROPRIETATE, dobandit prin Conventie, cota actuala 1/1, cota initiala 1/1 | A1 |
| | 1) **GIOROCEANU MARIUS** | |

## C. Partea III. SARCINI .

| Inscrieri privind dezmembramintele dreptului de proprietate, drepturi reale de garanţie şi sarcini | Referinţe |
|---|---|
| NU SUNT | |

*Document care conține date cu caracter personal, protejat de prevederile Regulamentului (UE) nr. 679/2016 și Legii 190/2018*

# Anexa Nr. 1 La Partea I

## Teren

| Nr cadastral | Suprafaţa (mp)* | Observaţii / Referinţe |
|---|---|---|
| 31287 | 7.000 | |

* Suprafaţa este determinată in planul de proiecţie Stereo 70.

DETALII LINIARE IMOBIL

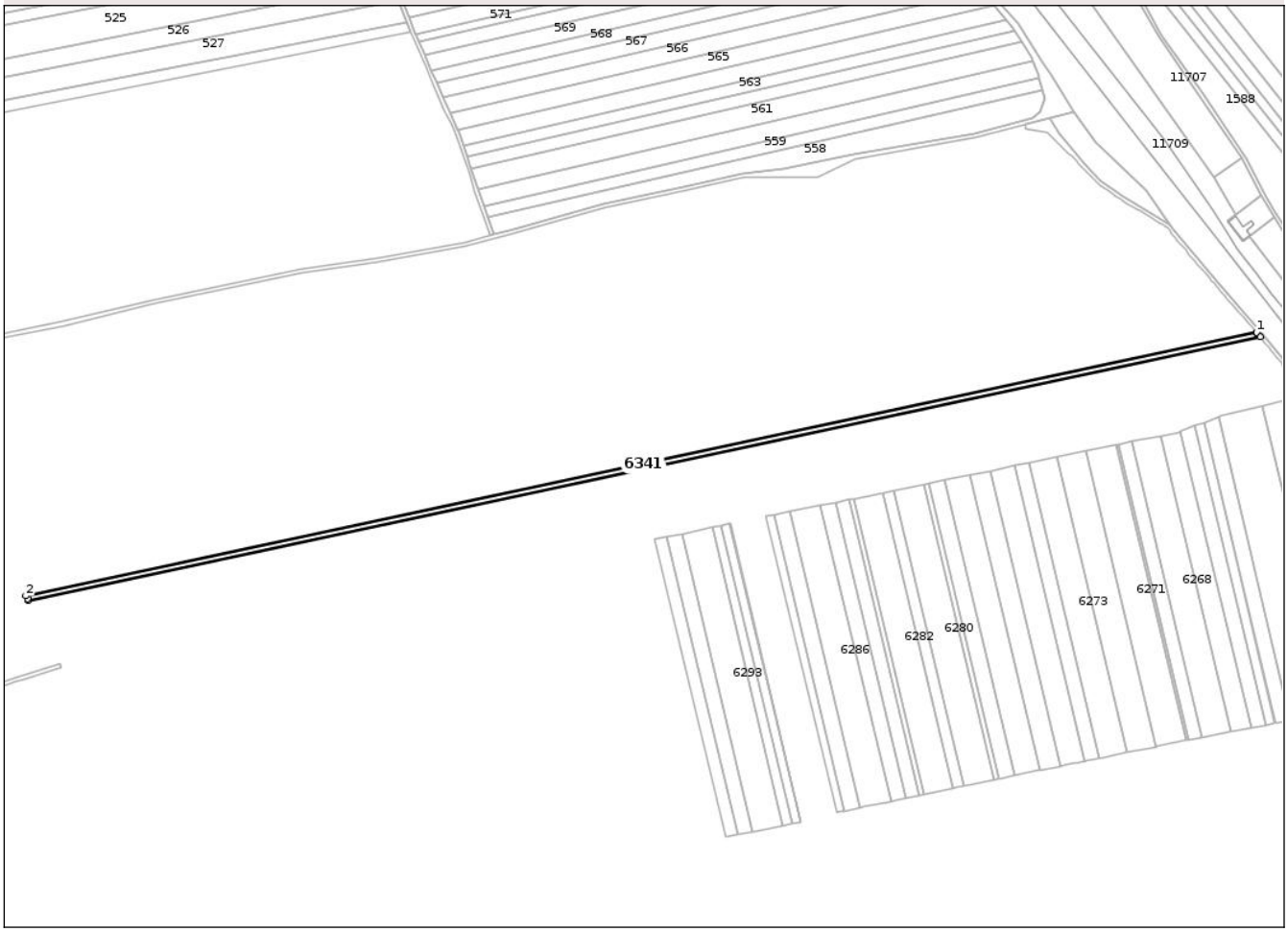


## Date referitoare la teren

| Crt | Categorie folosință | Intra vilan | Suprafaţa (mp) | Tarla | Parcelă | Nr. topo | Observaţii / Referinţe |
|---|---|---|---|---|---|---|---|
| 1 | arabil | NU | 7.000 | 63 | 13 | - | |

**Lungime Segmente**
**1) Valorile lungimilor segmentelor sunt obţinute din proiecţie în plan.**

| Punct început | X / Y | Punct sfârşit | X / Y | Lungime segment (** (m) |
|---|---|---|---|---|
| 1 | 412.338,245<br>306.273,089 | 2 | 411.071,356<br>306.001,911 | 1295.587 |
| 2 | 411.071,356<br>306.001,911 | 3 | 411.072,938<br>305.998,984 | 3.327 |
| 3 | 411.072,938<br>305.998,984 | 4 | 411.074,032<br>305.996,961 | 2.3 |
| 4 | 411.074,032<br>305.996,961 | 5 | 412.342,162<br>306.268,405 | 1296.856 |
| 5 | 412.342,162<br>306.268,405 | 6 | 412.340,574<br>306.270,322 | 2.489 |

*Document care conține date cu caracter personal, protejat de prevederile Regulamentului (UE) nr. 679/2016 și Legii 190/2018*

| Punct început | X / Y | Punct sfârşit | X / Y | Lungime segment (** (m) |
|---|---|---|---|---|
| 6 | 412.340,574<br>306.270,322 | 7 | 412.338,904<br>306.272,336 | 2.616 |
| 7 | 412.338,904<br>306.272,336 | 1 | 412.338,245<br>306.273,089 | 1.001 |

** Lungimile segmentelor sunt determinate în planul de proiecţie Stereo 70 şi sunt rotunjite la 1 milimetru.
*** Distanţa dintre puncte este formată din segmente cumulate ce sunt mai mici decât valoarea 1 milimetru.

*Document care conține date cu caracter personal, protejat de prevederile Regulamentului (UE) nr. 679/2016 și Legii 190/2018*

# DATE DESPRE IMOBILUL NR. 6342

**Oficiul de Cadastru şi Publicitate Imobiliară DOLJ**
**Biroul de Cadastru şi Publicitate Imobiliară Craiova**

## A. Partea I. Descrierea imobilului

**TEREN** Extravilan

**Adresa:** Jud. Dolj, T63, P13

| Nr. Crt | Nr cadastral Nr. topografic | Suprafaţa* (mp) | Observaţii / Referinţe |
|---|---|---|---|
| A1 | | 7.200 | Sector cadastral:19 Teren neimprejmuit; |

## B. Partea II. Proprietari şi acte

| Inscrieri privitoare la dreptul de proprietate şi alte drepturi reale | | Referinţe |
|---|---|---|
| / | | |
| Act Administrativ nr. 1647-14972, din 04/10/1995 emis de CJSDPAT DOLJ; | | |
| B1 | Intabulare, drept de PROPRIETATE, dobandit prin Reconstituire, cota actuala 1/1, cota initiala 1/1 | A1 |
| | 1) **ŢUINEA VALENTINA**, LIPSA CNP | |

## C. Partea III. SARCINI .

| Inscrieri privind dezmembramintele dreptului de proprietate, drepturi reale de garanţie şi sarcini | Referinţe |
|---|---|
| NU SUNT | |

*Document care conține date cu caracter personal, protejat de prevederile Regulamentului (UE) nr. 679/2016 și Legii 190/2018*

# Anexa Nr. 1 La Partea I

## Teren

| Nr cadastral | Suprafaţa (mp)* | Observaţii / Referinţe |
|---|---|---|
| | 7.200 | |

* Suprafaţa este determinată in planul de proiecţie Stereo 70.

DETALII LINIARE IMOBIL

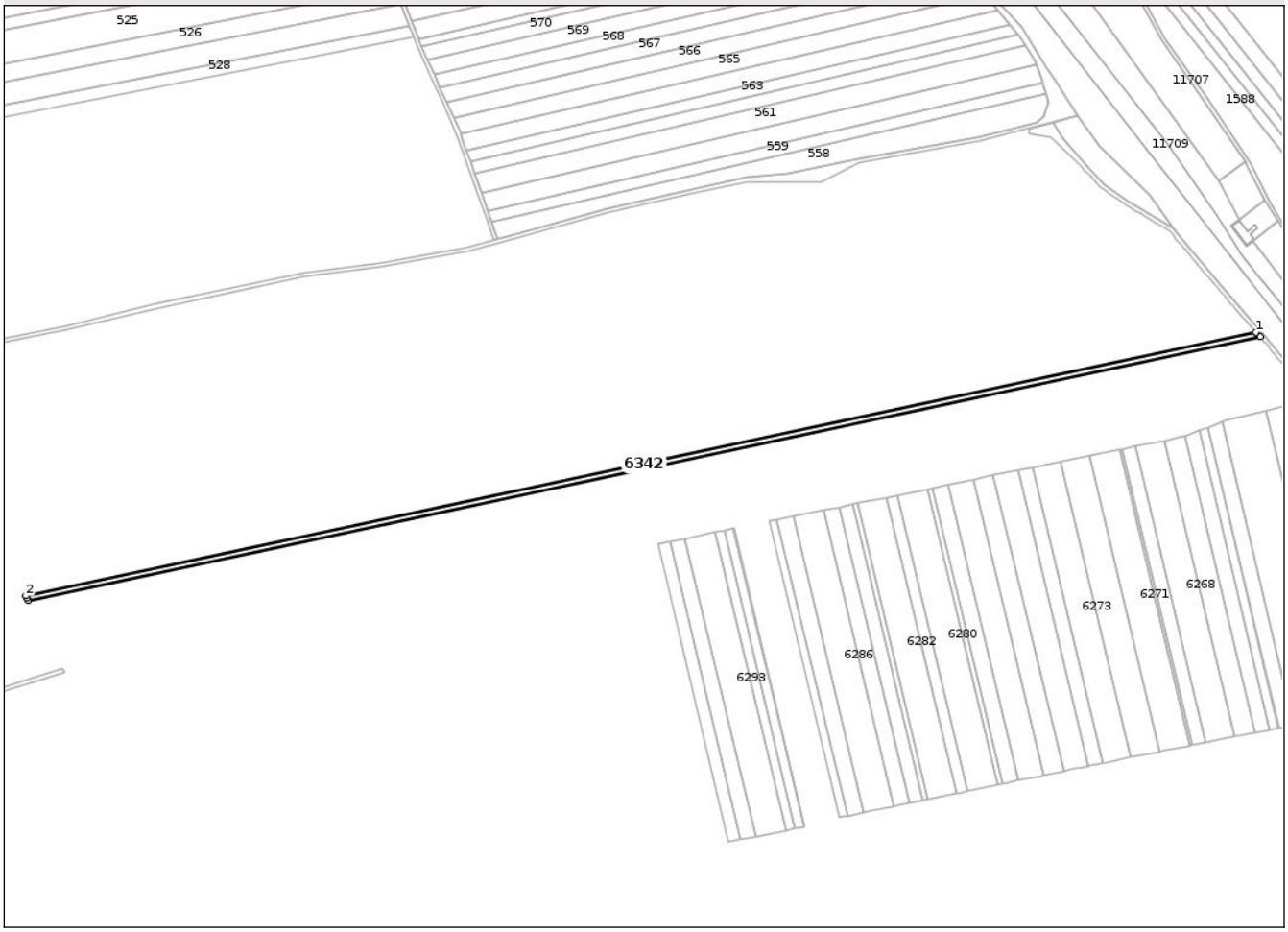


## Date referitoare la teren

| Crt | Categorie folosință | Intra vilan | Suprafaţa (mp) | Tarla | Parcelă | Nr. topo | Observaţii / Referinţe |
|---|---|---|---|---|---|---|---|
| 1 | arabil | NU | 7.200 | 63 | 13 | - | |

**Lungime Segmente**
**1) Valorile lungimilor segmentelor sunt obţinute din proiecţie în plan.**

| Punct început | X / Y | Punct sfârşit | X / Y | Lungime segment (** (m) |
|---|---|---|---|---|
| 1 | 412.334,054<br>306.277,879 | 2 | 411.068,6<br>306.007,007 | 1294.12 |
| 2 | 411.068,6<br>306.007,007 | 3 | 411.069,84<br>306.004,714 | 2.607 |
| 3 | 411.069,84<br>306.004,714 | 4 | 411.071,356<br>306.001,911 | 3.187 |
| 4 | 411.071,356<br>306.001,911 | 5 | 412.338,245<br>306.273,089 | 1295.587 |
| 5 | 412.338,245<br>306.273,089 | 6 | 412.335,939<br>306.275,724 | 3.502 |

*Document care conține date cu caracter personal, protejat de prevederile Regulamentului (UE) nr. 679/2016 și Legii 190/2018*

| Punct început | X / Y | Punct sfârşit | X / Y | Lungime segment (** (m) |
|---|---|---|---|---|
| 6 | 412.335,939<br>306.275,724 | 1 | 412.334,054<br>306.277,879 | 2.863 |

** Lungimile segmentelor sunt determinate în planul de proiecţie Stereo 70 şi sunt rotunjite la 1 milimetru.
*** Distanţa dintre puncte este formată din segmente cumulate ce sunt mai mici decât valoarea 1 milimetru.

*Document care conține date cu caracter personal, protejat de prevederile Regulamentului (UE) nr. 679/2016 și Legii 190/2018*

# DATE DESPRE IMOBILUL NR. 6343

**Oficiul de Cadastru şi Publicitate Imobiliară DOLJ**
**Biroul de Cadastru şi Publicitate Imobiliară Craiova**

## A. Partea I. Descrierea imobilului

**TEREN** Extravilan

**Adresa:** Jud. Dolj, T63, P14

| Nr. Crt | Nr cadastral Nr. topografic | Suprafaţa* (mp) | Observaţii / Referinţe |
|---|---|---|---|
| A1 | | 8.100 | Sector cadastral:19 Teren neimprejmuit; |

## B. Partea II. Proprietari şi acte

| Inscrieri privitoare la dreptul de proprietate şi alte drepturi reale | | Referinţe |
|---|---|---|
| / | | |
| Act Administrativ nr. TDP 16391, din 20/10/2011 emis de CJSDPAT DOLJ; | | |
| B1 | Intabulare, drept de PROPRIETATE, dobandit prin Reconstituire, cota actuala 1/1, cota initiala 1/1 | A1 |
| | 1) **BUCĂ M GHEORGHIŢA**<br>2) **OPRIŞOR M IONEL**<br>3) **SECU M ECATERINA**<br>4) **VASILE M VALERICA**<br>5) **ŢOPOE M OLGA**, LIPSA CNP<br>6) **PENCEA M SILVIA**, LIPSA CNP | |

## C. Partea III. SARCINI .

| Inscrieri privind dezmembramintele dreptului de proprietate, drepturi reale de garanţie şi sarcini | Referinţe |
|---|---|
| NU SUNT | |

*Document care conține date cu caracter personal, protejat de prevederile Regulamentului (UE) nr. 679/2016 și Legii 190/2018*

# Anexa Nr. 1 La Partea I

## Teren

| Nr cadastral | Suprafaţa (mp)* | Observaţii / Referinţe |
|---|---|---|
| | 8.100 | |

* Suprafaţa este determinată in planul de proiecţie Stereo 70.

DETALII LINIARE IMOBIL

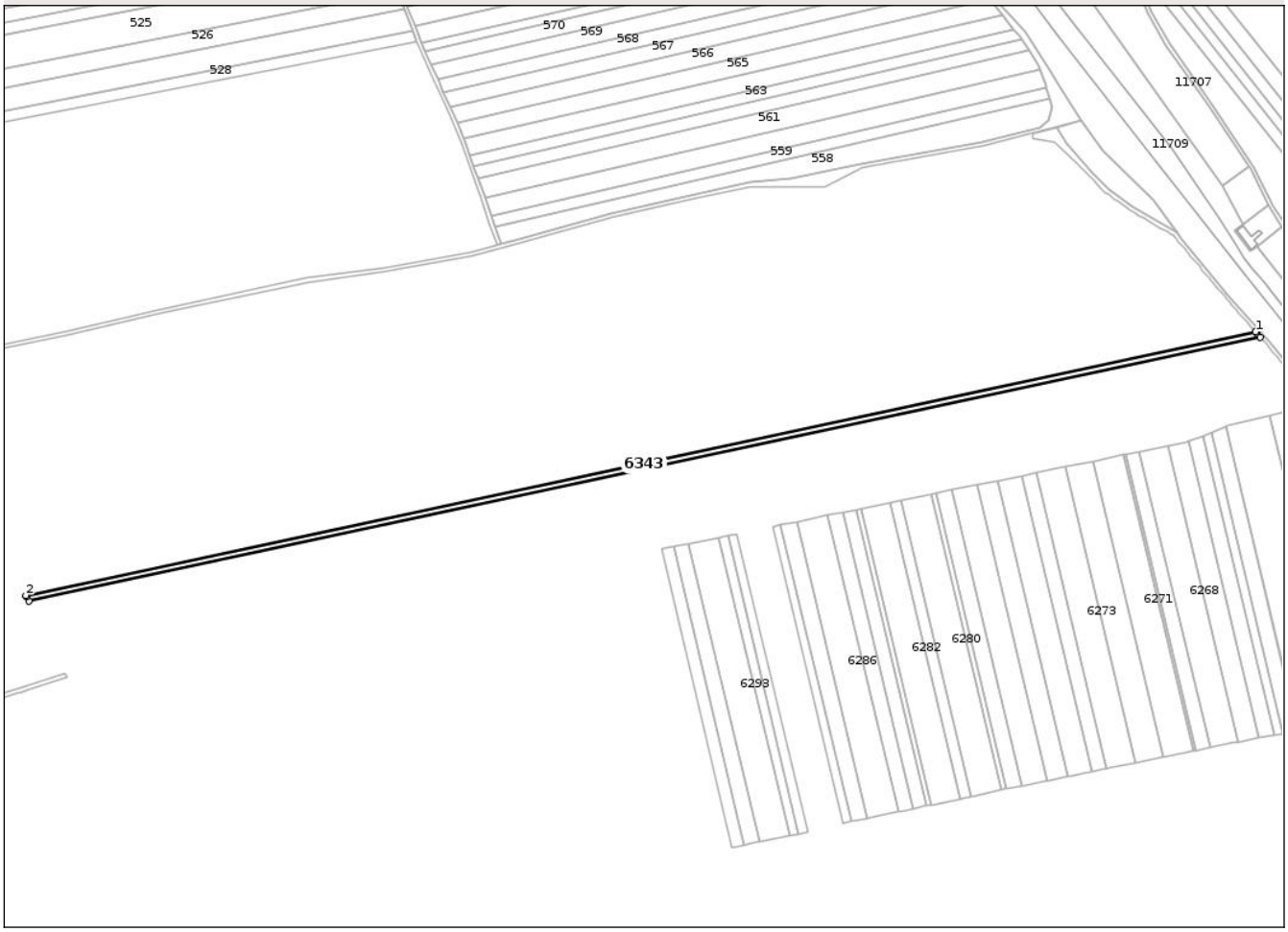


## Date referitoare la teren

| Crt | Categorie folosință | Intra vilan | Suprafaţa (mp) | Tarla | Parcelă | Nr. topo | Observaţii / Referinţe |
|---|---|---|---|---|---|---|---|
| 1 | arabil | NU | 8.100 | 63 | 14 | - | |

**Lungime Segmente**
**1) Valorile lungimilor segmentelor sunt obţinute din proiecţie în plan.**

| Punct început | X / Y | Punct sfârşit | X / Y | Lungime segment (** (m) |
|---|---|---|---|---|
| 1 | 412.329,334<br>306.283,273 | 2 | 411.065,496<br>306.012,748 | 1292.467 |
| 2 | 411.065,496<br>306.012,748 | 3 | 411.066,431<br>306.011,019 | 1.966 |
| 3 | 411.066,431<br>306.011,019 | 4 | 411.068,6<br>306.007,007 | 4.561 |
| 4 | 411.068,6<br>306.007,007 | 5 | 412.334,054<br>306.277,879 | 1294.12 |
| 5 | 412.334,054<br>306.277,879 | 6 | 412.330,756<br>306.281,648 | 5.008 |

*Document care conține date cu caracter personal, protejat de prevederile Regulamentului (UE) nr. 679/2016 și Legii 190/2018*

| Punct început | X / Y | Punct sfârşit | X / Y | Lungime segment (** (m) |
|---|---|---|---|---|
| 6 | 412.330,756<br>306.281,648 | 1 | 412.329,334<br>306.283,273 | 2.159 |

** Lungimile segmentelor sunt determinate în planul de proiecţie Stereo 70 şi sunt rotunjite la 1 milimetru.
*** Distanţa dintre puncte este formată din segmente cumulate ce sunt mai mici decât valoarea 1 milimetru.

*Document care conține date cu caracter personal, protejat de prevederile Regulamentului (UE) nr. 679/2016 și Legii 190/2018*

# DATE DESPRE IMOBILUL NR. 6344

**Oficiul de Cadastru şi Publicitate Imobiliară DOLJ**
**Biroul de Cadastru şi Publicitate Imobiliară Craiova**

## A. Partea I. Descrierea imobilului

**TEREN** Extravilan

**Adresa:** Jud. Dolj, T63, P15

| Nr. Crt | Nr cadastral Nr. topografic | Suprafaţa* (mp) | Observaţii / Referinţe |
|---|---|---|---|
| A1 | | 8.900 | Sector cadastral:19 Teren neimprejmuit; |

## B. Partea II. Proprietari şi acte

| Inscrieri privitoare la dreptul de proprietate şi alte drepturi reale | | Referinţe |
|---|---|---|
| / | | |
| Act Administrativ nr. TDP 258-59017, din 06/12/1993 emis de CJSDPAT DOLJ; | | |
| B1 | Intabulare, drept de PROPRIETATE, dobandit prin Reconstituire, cota actuala 1/1, cota initiala 1/1 | A1 |
| | 1) **BALSAM P. MARIA**, LIPSA CNP | |

## C. Partea III. SARCINI .

| Inscrieri privind dezmembramintele dreptului de proprietate, drepturi reale de garanţie şi sarcini | Referinţe |
|---|---|
| NU SUNT | |

*Document care conține date cu caracter personal, protejat de prevederile Regulamentului (UE) nr. 679/2016 și Legii 190/2018*

# Anexa Nr. 1 La Partea I

## Teren

| Nr cadastral | Suprafaţa (mp)* | Observaţii / Referinţe |
|---|---|---|
| | 8.900 | |

* Suprafaţa este determinată in planul de proiecţie Stereo 70.

DETALII LINIARE IMOBIL

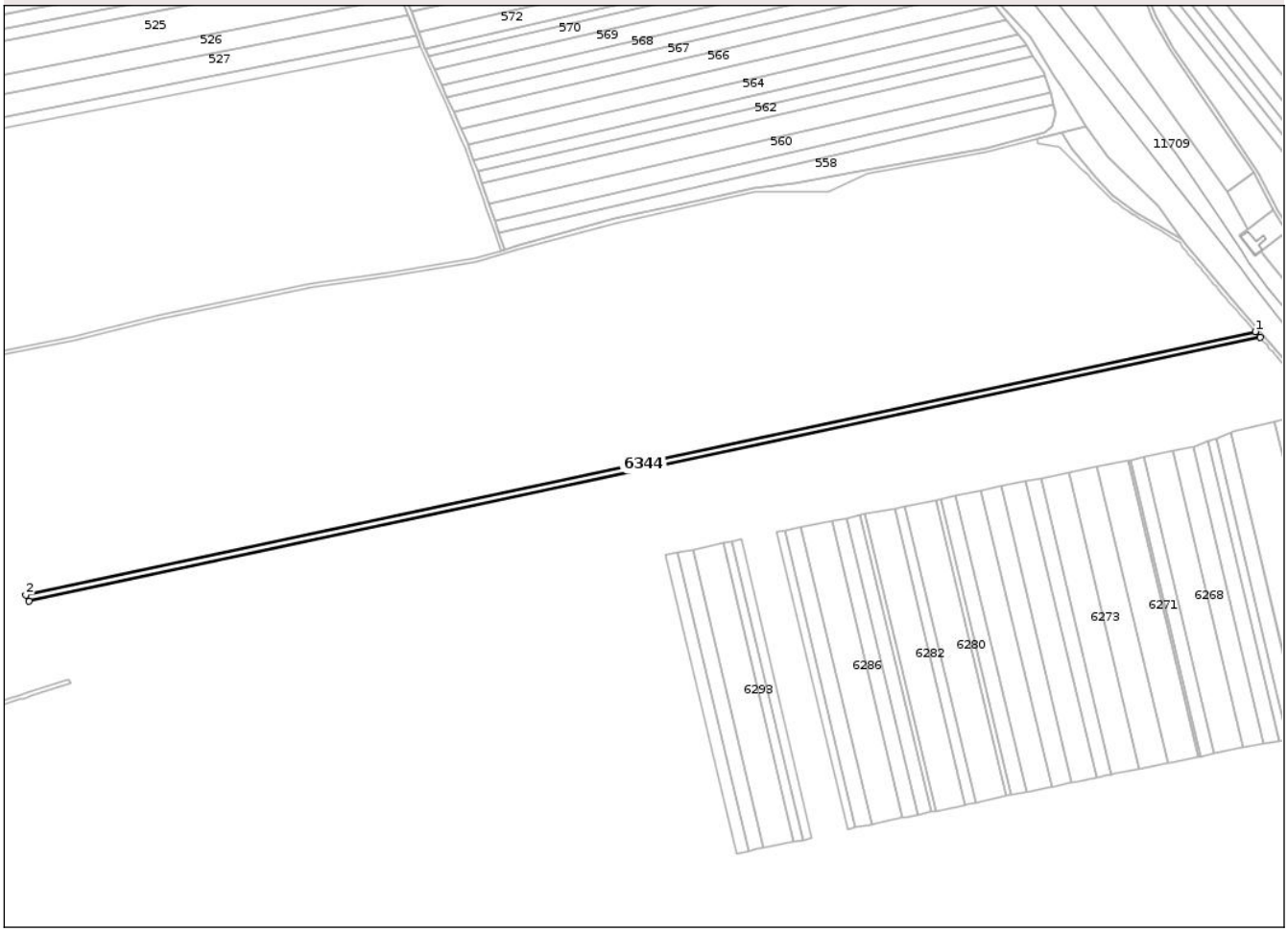


## Date referitoare la teren

| Crt | Categorie folosință | Intra vilan | Suprafaţa (mp) | Tarla | Parcelă | Nr. topo | Observaţii / Referinţe |
|---|---|---|---|---|---|---|---|
| 1 | arabil | NU | 8.900 | 63 | 15 | - | |

**Lungime Segmente**
**1) Valorile lungimilor segmentelor sunt obţinute din proiecţie în plan.**

| Punct început | X / Y | Punct sfârşit | X / Y | Lungime segment (** (m) |
|---|---|---|---|---|
| 1 | 412.324,14<br>306.289,209 | 2 | 411.062,082<br>306.019,063 | 1290.647 |
| 2 | 411.062,082<br>306.019,063 | 3 | 411.065,496<br>306.012,748 | 7.179 |
| 3 | 411.065,496<br>306.012,748 | 4 | 412.329,334<br>306.283,273 | 1292.467 |
| 4 | 412.329,334<br>306.283,273 | 1 | 412.324,14<br>306.289,209 | 7.888 |

**** Lungimile segmentelor sunt determinate în planul de proiecţie Stereo 70 şi sunt rotunjite la 1 milimetru.**

*Document care conține date cu caracter personal, protejat de prevederile Regulamentului (UE) nr. 679/2016 și Legii 190/2018*

***** Distanţa dintre puncte este formată din segmente cumulate ce sunt mai mici decât valoarea 1 milimetru.**

# DATE DESPRE IMOBILUL NR. 6345

**Oficiul de Cadastru şi Publicitate Imobiliară DOLJ**
**Biroul de Cadastru şi Publicitate Imobiliară Craiova**

## A. Partea I. Descrierea imobilului

Nr. CF vechi:1658
Nr. cadastral vechi:1230

**TEREN** Extravilan

**Adresa:** Jud. Dolj, T 63, P 16

| Nr. Crt | Nr cadastral Nr. topografic | Suprafaţa* (mp) | Observaţii / Referinţe |
|---|---|---|---|
| A1 | 34295 | 18.900 | Sector cadastral:19 Teren neimprejmuit;<br>S = 18900 mp |

## B. Partea II. Proprietari şi acte

| Inscrieri privitoare la dreptul de proprietate şi alte drepturi reale | | Referinţe |
|---|---|---|
| **71191 / 05/11/2007** | | |
| Act Notarial nr. 1440, din 01/01/2007 emis de NP Cernobai E.; | | |
| B1 | Intabulare, drept de PROPRIETATE, dobandit prin Conventie, cota actuala 1/1, cota initiala 1/1 | A1 |
| | 1) **GINGA PAUL**, LIPSA CNP<br>2) **GINGA MONICA**, LIPSA CNP | |

## C. Partea III. SARCINI .

| Inscrieri privind dezmembramintele dreptului de proprietate, drepturi reale de garanţie şi sarcini | Referinţe |
|---|---|
| NU SUNT | |

*Document care conține date cu caracter personal, protejat de prevederile Regulamentului (UE) nr. 679/2016 și Legii 190/2018*

# Anexa Nr. 1 La Partea I

## Teren

| Nr cadastral | Suprafaţa (mp)* | Observaţii / Referinţe |
|---|---|---|
| 34295 | 18.900 | S = 18900 mp |

* Suprafaţa este determinată in planul de proiecţie Stereo 70.

DETALII LINIARE IMOBIL

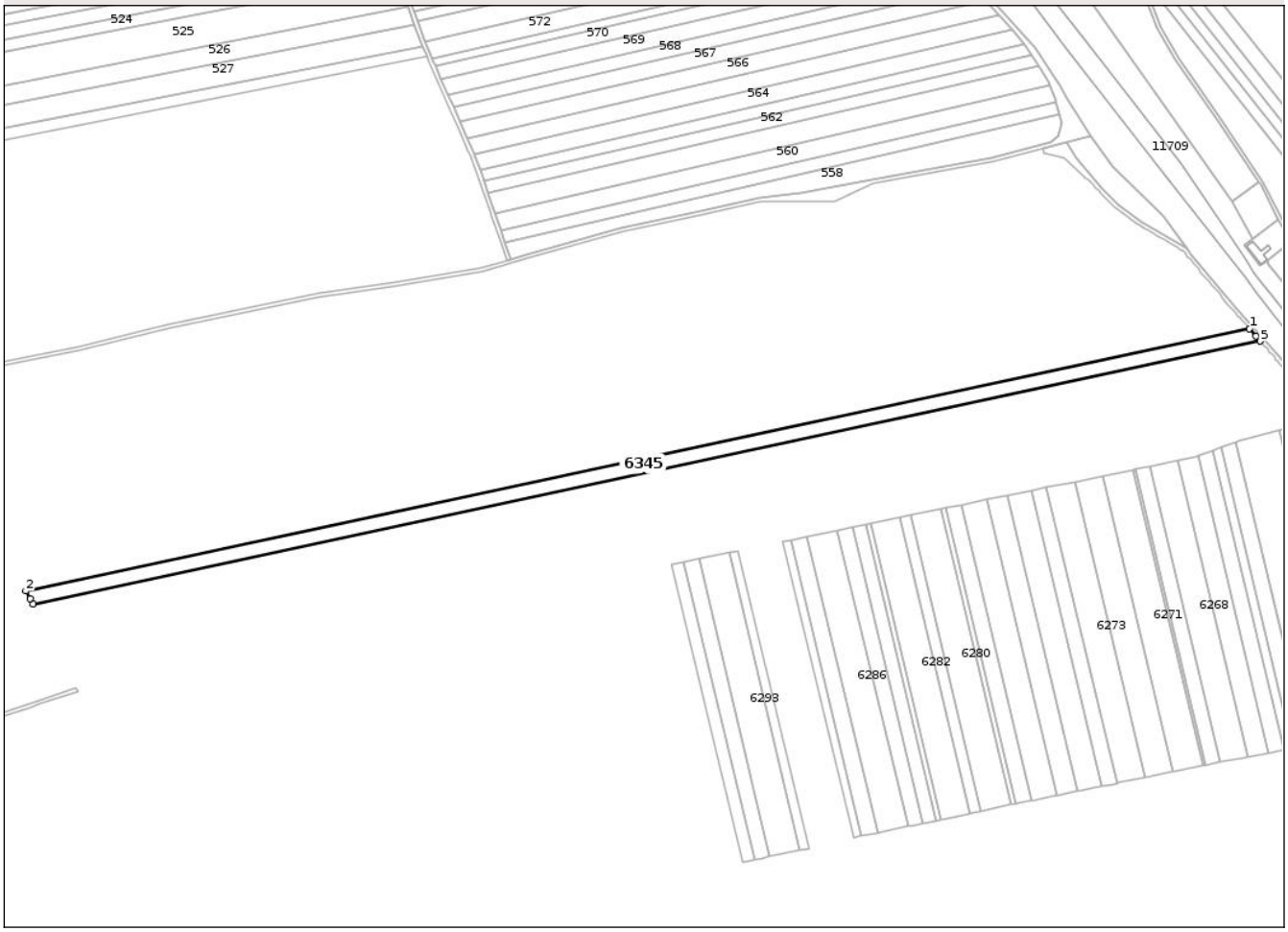


## Date referitoare la teren

| Crt | Categorie folosință | Intra vilan | Suprafaţa (mp) | Tarla | Parcelă | Nr. topo | Observaţii / Referinţe |
|---|---|---|---|---|---|---|---|
| 1 | arabil | NU | 18.900 | 63 | 16 | - | |

**Lungime Segmente**
**1) Valorile lungimilor segmentelor sunt obţinute din proiecţie în plan.**

| Punct început | X / Y | Punct sfârşit | X / Y | Lungime segment (** (m) |
|---|---|---|---|---|
| 1 | 412.313,086<br>306.301,84 | 2 | 411.054,815<br>306.032,506 | 1286.774 |
| 2 | 411.054,815<br>306.032,506 | 3 | 411.059,177<br>306.024,437 | 9.173 |
| 3 | 411.059,177<br>306.024,437 | 4 | 411.062,082<br>306.019,063 | 6.109 |
| 4 | 411.062,082<br>306.019,063 | 5 | 412.324,14<br>306.289,209 | 1290.647 |
| 5 | 412.324,14<br>306.289,209 | 6 | 412.319,722<br>306.294,257 | 6.708 |

*Document care conține date cu caracter personal, protejat de prevederile Regulamentului (UE) nr. 679/2016 și Legii 190/2018*

| Punct început | X / Y | Punct sfârşit | X / Y | Lungime segment (** (m) |
|---|---|---|---|---|
| 6 | 412.319,722<br>306.294,257 | 1 | 412.313,086<br>306.301,84 | 10.077 |

** Lungimile segmentelor sunt determinate în planul de proiecţie Stereo 70 şi sunt rotunjite la 1 milimetru.
*** Distanţa dintre puncte este formată din segmente cumulate ce sunt mai mici decât valoarea 1 milimetru.

*Document care conține date cu caracter personal, protejat de prevederile Regulamentului (UE) nr. 679/2016 și Legii 190/2018*

# DATE DESPRE IMOBILUL NR. 6346

**Oficiul de Cadastru şi Publicitate Imobiliară DOLJ**
**Biroul de Cadastru şi Publicitate Imobiliară Craiova**

## A. Partea I. Descrierea imobilului

**TEREN** Extravilan

**Adresa:** Jud. Dolj, T63, P17

| Nr. Crt | Nr cadastral Nr. topografic | Suprafaţa* (mp) | Observaţii / Referinţe |
|---|---|---|---|
| A1 | | 13.300 | Sector cadastral:19 Teren neimprejmuit; |

## B. Partea II. Proprietari şi acte

| Inscrieri privitoare la dreptul de proprietate şi alte drepturi reale | | Referinţe |
|---|---|---|
| / | | |
| Act Administrativ nr. Adeverinta nr. 4275, din 19/07/2024 emis de PRIMARIA COSOVENI; | | |
| B1 | Inscrierea posesiei, drept de PROPRIETATE, dobandit prin Lege, cota actuala 1/1, cota initiala 1/1 | A1 |
| | 1) **NEIDENTIFICAT NEIDENTIFICAT**, CIF:0000000000000 | |
| Act Normativ nr. LEGEA 7, din 13/03/1996 emis de PARLAMENTUL ROMANIEI (ART. 13); | | |
| B2 | Se notează mențiunea de proprietar neidentificat. | A1 |

## C. Partea III. SARCINI .

| Inscrieri privind dezmembramintele dreptului de proprietate, drepturi reale de garanţie şi sarcini | Referinţe |
|---|---|
| NU SUNT | |

*Document care conține date cu caracter personal, protejat de prevederile Regulamentului (UE) nr. 679/2016 și Legii 190/2018*

# Anexa Nr. 1 La Partea I

## Teren

| Nr cadastral | Suprafaţa (mp)* | Observaţii / Referinţe |
|---|---|---|
| | 13.300 | |

* Suprafaţa este determinată in planul de proiecţie Stereo 70.

DETALII LINIARE IMOBIL

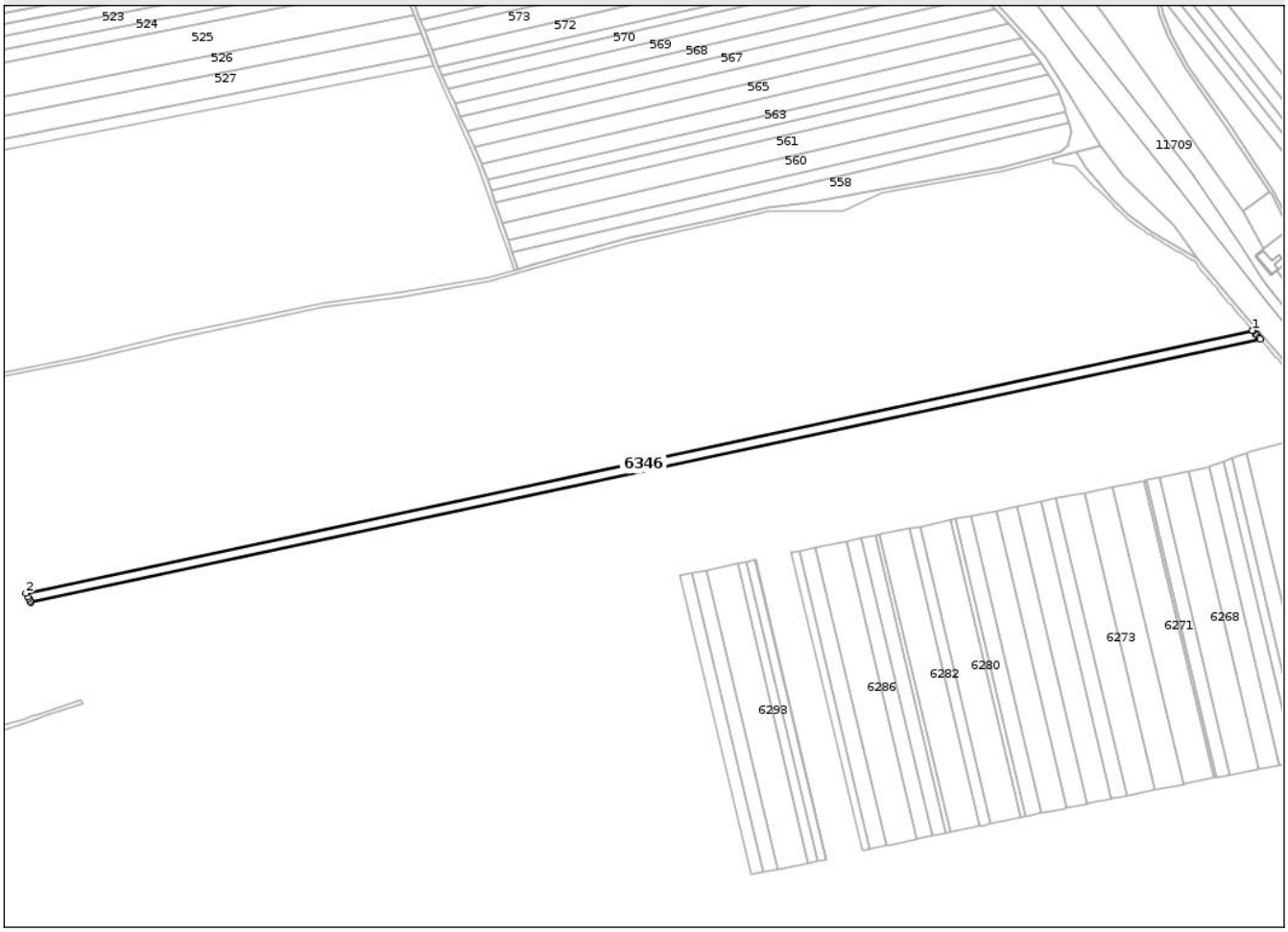


## Date referitoare la teren

| Crt | Categorie folosință | Intra vilan | Suprafaţa (mp) | Tarla | Parcelă | Nr. topo | Observaţii / Referinţe |
|---|---|---|---|---|---|---|---|
| 1 | arabil | NU | 13.300 | 63 | 17 | - | |

**Lungime Segmente**
**1) Valorile lungimilor segmentelor sunt obţinute din proiecţie în plan.**

| Punct început | X / Y | Punct sfârşit | X / Y | Lungime segment (** (m) |
|---|---|---|---|---|
| 1 | 412.305,287<br>306.310,752 | 2 | 411.049,688<br>306.041,99 | 1284.041 |
| 2 | 411.049,688<br>306.041,99 | 3 | 411.051,785<br>306.038,11 | 4.41 |
| 3 | 411.051,785<br>306.038,11 | 4 | 411.052,787<br>306.036,256 | 2.107 |
| 4 | 411.052,787<br>306.036,256 | 5 | 411.054,059<br>306.033,904 | 2.674 |
| 5 | 411.054,059<br>306.033,904 | 6 | 411.054,815<br>306.032,506 | 1.589 |

*Document care conține date cu caracter personal, protejat de prevederile Regulamentului (UE) nr. 679/2016 și Legii 190/2018*

| Punct început | X / Y | Punct sfârşit | X / Y | Lungime segment (** (m) |
|---|---|---|---|---|
| 6 | 411.054,815<br>306.032,506 | 7 | 412.313,086<br>306.301,84 | 1286.774 |
| 7 | 412.313,086<br>306.301,84 | 8 | 412.311,937<br>306.303,153 | 1.745 |
| 8 | 412.311,937<br>306.303,153 | 9 | 412.310,003<br>306.305,363 | 2.937 |
| 9 | 412.310,003<br>306.305,363 | 10 | 412.308,478<br>306.307,105 | 2.315 |
| 10 | 412.308,478<br>306.307,105 | 1 | 412.305,287<br>306.310,752 | 4.846 |

** Lungimile segmentelor sunt determinate în planul de proiecţie Stereo 70 şi sunt rotunjite la 1 milimetru.
*** Distanţa dintre puncte este formată din segmente cumulate ce sunt mai mici decât valoarea 1 milimetru.

*Document care conține date cu caracter personal, protejat de prevederile Regulamentului (UE) nr. 679/2016 și Legii 190/2018*

# DATE DESPRE IMOBILUL NR. 6347

**Oficiul de Cadastru şi Publicitate Imobiliară DOLJ**
**Biroul de Cadastru şi Publicitate Imobiliară Craiova**

## A. Partea I. Descrierea imobilului

**TEREN** Extravilan

**Adresa:** Jud. Dolj, T63, P18

| Nr. Crt | Nr cadastral Nr. topografic | Suprafaţa* (mp) | Observaţii / Referinţe |
|---|---|---|---|
| A1 | | 3.300 | Sector cadastral:19 Teren neimprejmuit; |

## B. Partea II. Proprietari şi acte

| Inscrieri privitoare la dreptul de proprietate şi alte drepturi reale | | Referinţe |
|---|---|---|
| / | | |
| Act Notarial nr. CM 17, din 19/07/2004 emis de BNP ADRIANA-DINCA; | | |
| B1 | Intabulare, drept de PROPRIETATE, dobandit prin Succesiune, cota actuala 1/2, cota initiala 1/2 | A1 |
| | 1) **ANDREESCU ILIE**, LIPSĂ CNP | |
| Act Notarial nr. CM 17, din 19/07/2004 emis de BNP ADRIANA DINCA; | | |
| B2 | Intabulare, drept de PROPRIETATE, dobandit prin Succesiune, cota actuala 1/2, cota initiala 1/2 | A1 |
| | 1) **ANDREESCU VIORICA** | |

## C. Partea III. SARCINI .

| Inscrieri privind dezmembramintele dreptului de proprietate, drepturi reale de garanţie şi sarcini | Referinţe |
|---|---|
| NU SUNT | |

*Document care conține date cu caracter personal, protejat de prevederile Regulamentului (UE) nr. 679/2016 și Legii 190/2018*

# Anexa Nr. 1 La Partea I

## Teren

| Nr cadastral | Suprafaţa (mp)* | Observaţii / Referinţe |
|---|---|---|
| | 3.300 | |

* Suprafaţa este determinată in planul de proiecţie Stereo 70.

DETALII LINIARE IMOBIL

## Date referitoare la teren

| Crt | Categorie folosință | Intra vilan | Suprafaţa (mp) | Tarla | Parcelă | Nr. topo | Observaţii / Referinţe |
|---|---|---|---|---|---|---|---|
| 1 | arabil | NU | 3.300 | 63 | 18 | - | |

**Lungime Segmente**
**1) Valorile lungimilor segmentelor sunt obţinute din proiecţie în plan.**

| Punct început | X / Y | Punct sfârşit | X / Y | Lungime segment (** (m) |
|---|---|---|---|---|
| 1 | 412.303,35<br>306.312,967 | 2 | 411.048,414<br>306.044,346 | 1283.363 |
| 2 | 411.048,414<br>306.044,346 | 3 | 411.049,046<br>306.043,177 | 1.329 |
| 3 | 411.049,046<br>306.043,177 | 4 | 411.049,688<br>306.041,99 | 1.349 |
| 4 | 411.049,688<br>306.041,99 | 5 | 412.305,287<br>306.310,752 | 1284.041 |
| 5 | 412.305,287<br>306.310,752 | 6 | 412.304,313<br>306.311,866 | 1.48 |

*Document care conține date cu caracter personal, protejat de prevederile Regulamentului (UE) nr. 679/2016 și Legii 190/2018*

| Punct început | X / Y | Punct sfârşit | X / Y | Lungime segment (** (m) |
|---|---|---|---|---|
| 6 | 412.304,313<br>306.311,866 | 1 | 412.303,35<br>306.312,967 | 1.463 |

** Lungimile segmentelor sunt determinate în planul de proiecţie Stereo 70 şi sunt rotunjite la 1 milimetru.
*** Distanţa dintre puncte este formată din segmente cumulate ce sunt mai mici decât valoarea 1 milimetru.

*Document care conține date cu caracter personal, protejat de prevederile Regulamentului (UE) nr. 679/2016 și Legii 190/2018*

# DATE DESPRE IMOBILUL NR. 6348

**Oficiul de Cadastru şi Publicitate Imobiliară DOLJ**
**Biroul de Cadastru şi Publicitate Imobiliară Craiova**

## A. Partea I. Descrierea imobilului

**TEREN** Extravilan

**Adresa:** Jud. Dolj, T63, P19

| Nr. Crt | Nr cadastral Nr. topografic | Suprafaţa* (mp) | Observaţii / Referinţe |
|---|---|---|---|
| A1 | | 2.600 | Sector cadastral:19 Teren neimprejmuit; |

## B. Partea II. Proprietari şi acte

| Inscrieri privitoare la dreptul de proprietate şi alte drepturi reale | | Referinţe |
|---|---|---|
| / | | |
| Act Administrativ nr. TDP 1113-9673, din 02/02/1995 emis de CJSDPAT DOLJ; | | |
| B1 | Intabulare, drept de PROPRIETATE, dobandit prin Reconstituire, cota actuala 1/1, cota initiala 1/1 | A1 |
| | 1) **ANDREIESCU M. ILIE**, LIPSA CNP<br>2) **ANDREIESCU M. LEANA**, LIPSA CNP | |

## C. Partea III. SARCINI .

| Inscrieri privind dezmembramintele dreptului de proprietate, drepturi reale de garanţie şi sarcini | Referinţe |
|---|---|
| NU SUNT | |

*Document care conține date cu caracter personal, protejat de prevederile Regulamentului (UE) nr. 679/2016 și Legii 190/2018*

# Anexa Nr. 1 La Partea I

## Teren

| Nr cadastral | Suprafaţa (mp)* | Observaţii / Referinţe |
|---|---|---|
| | 2.600 | |

* Suprafaţa este determinată in planul de proiecţie Stereo 70.

DETALII LINIARE IMOBIL

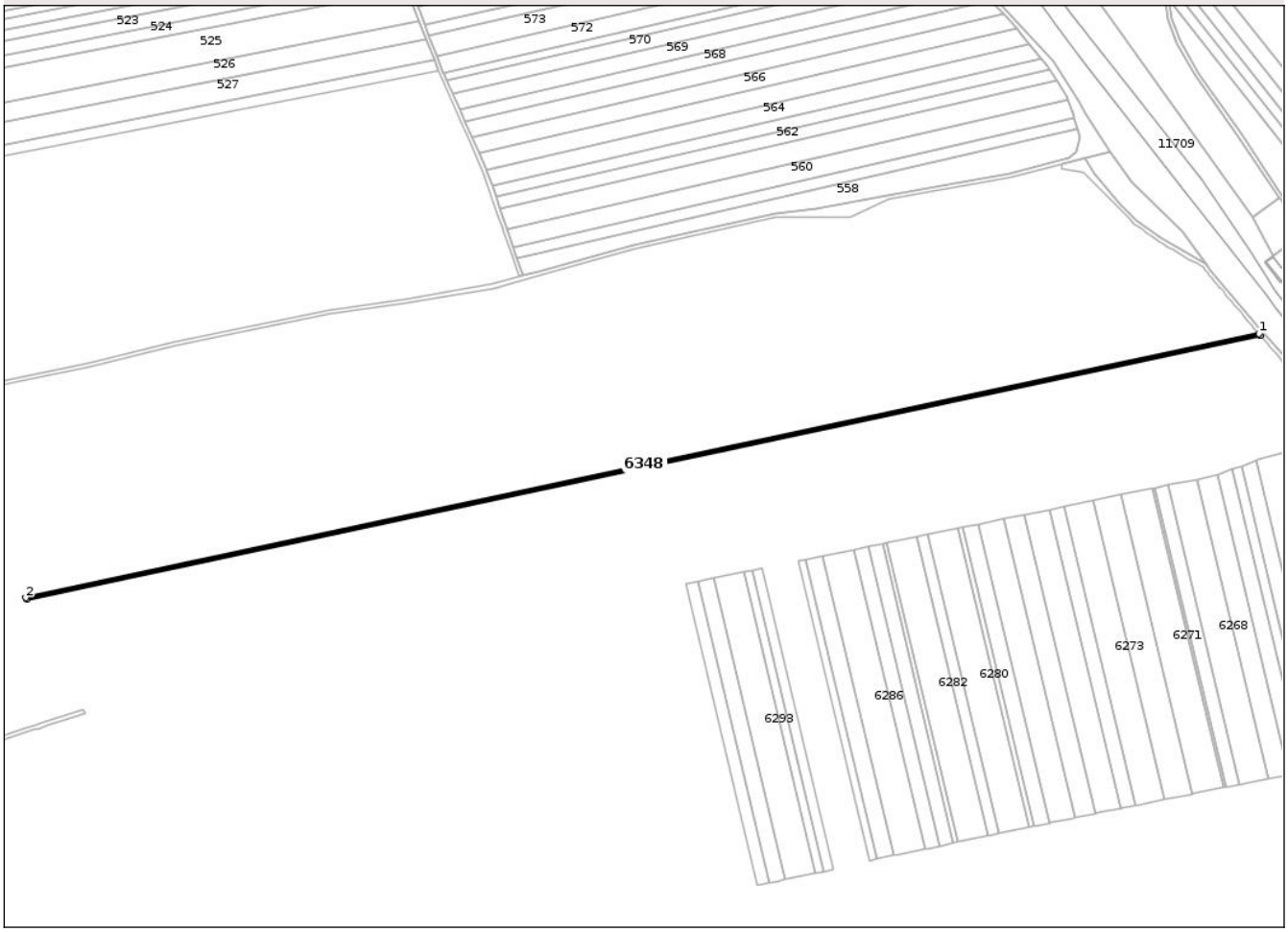


## Date referitoare la teren

| Crt | Categorie folosință | Intra vilan | Suprafaţa (mp) | Tarla | Parcelă | Nr. topo | Observaţii / Referinţe |
|---|---|---|---|---|---|---|---|
| 1 | arabil | NU | 2.600 | 63 | 19 | - | |

**Lungime Segmente**
**1) Valorile lungimilor segmentelor sunt obţinute din proiecţie în plan.**

| Punct început | X / Y | Punct sfârşit | X / Y | Lungime segment (** (m) |
|---|---|---|---|---|
| 1 | 412.301,823<br>306.314,712 | 2 | 411.047,409<br>306.046,204 | 1282.829 |
| 2 | 411.047,409<br>306.046,204 | 3 | 411.048,414<br>306.044,346 | 2.112 |
| 3 | 411.048,414<br>306.044,346 | 4 | 412.303,35<br>306.312,967 | 1283.363 |
| 4 | 412.303,35<br>306.312,967 | 1 | 412.301,823<br>306.314,712 | 2.319 |

**** Lungimile segmentelor sunt determinate în planul de proiecţie Stereo 70 şi sunt rotunjite la 1 milimetru.**

*Document care conține date cu caracter personal, protejat de prevederile Regulamentului (UE) nr. 679/2016 și Legii 190/2018*

***** Distanţa dintre puncte este formată din segmente cumulate ce sunt mai mici decât valoarea 1 milimetru.**

*Document care conține date cu caracter personal, protejat de prevederile Regulamentului (UE) nr. 679/2016 și Legii 190/2018*

# DATE DESPRE IMOBILUL NR. 6349

**Oficiul de Cadastru şi Publicitate Imobiliară DOLJ**
**Biroul de Cadastru şi Publicitate Imobiliară Craiova**

## A. Partea I. Descrierea imobilului

Nr. CF vechi:1677
Nr. cadastral vechi:1229

**TEREN** Extravilan

**Adresa:** Jud. Dolj, T63, P20

| Nr. Crt | Nr cadastral Nr. topografic | Suprafaţa* (mp) | Observaţii / Referinţe |
|---|---|---|---|
| A1 | 32816 | 7.100 | Sector cadastral:19 Teren neimprejmuit; |

## B. Partea II. Proprietari şi acte

| Inscrieri privitoare la dreptul de proprietate şi alte drepturi reale | | Referinţe |
|---|---|---|
| **165181 / 01/08/2019** | | |
| Act Notarial nr. 440, din 31/07/2019 emis de CRETAN CARMEN MIHAELA; | | |
| B1 | Intabulare, drept de PROPRIETATE, dobandit prin Conventie, cota actuala 1/1, cota initiala 1/1 | A1 |
| | 1) **NEW BV AGRI SRL**, CIF:28847294 | |
| **36532 / 15/02/2021** | | |
| Act Notarial nr. CONTRACT DE IPOTECA IMOBILIARA AUT 154, din 02/02/2021 emis de CRETAN CARMEN MIHAELA; | | |
| B2 | Se noteaza interdictiile de instrainare, grevare, inchiriere, dezmembrare, comasare, restructurare, amenajare, construire, demolare | A1 |
| | 1) **LIBRA INTERNET BANK SA**, CIF:8119644 | |

## C. Partea III. SARCINI

| Inscrieri privind dezmembramintele dreptului de proprietate, drepturi reale de garanţie şi sarcini | | Referinţe |
|---|---|---|
| **36532 / 15/02/2021** | | |
| Act Notarial nr. CONTRACT DE IPOTECA IMOBILIARA AUT 154, din 02/02/2021 emis de CRETAN CARMEN MIHAELA; | | |
| C1 | Intabulare, drept de IPOTECA, Valoare:1524648 RON, si celelalte obligatii de plata aferente creditului | A1 |
| | 1) **LIBRA INTERNET BANK SA**, CIF:8119644 | |

*Document care conține date cu caracter personal, protejat de prevederile Regulamentului (UE) nr. 679/2016 și Legii 190/2018*

# Anexa Nr. 1 La Partea I

## Teren

| Nr cadastral | Suprafaţa (mp)* | Observaţii / Referinţe |
|---|---|---|
| 32816 | 7.100 | |

* Suprafaţa este determinată in planul de proiecţie Stereo 70.

DETALII LINIARE IMOBIL

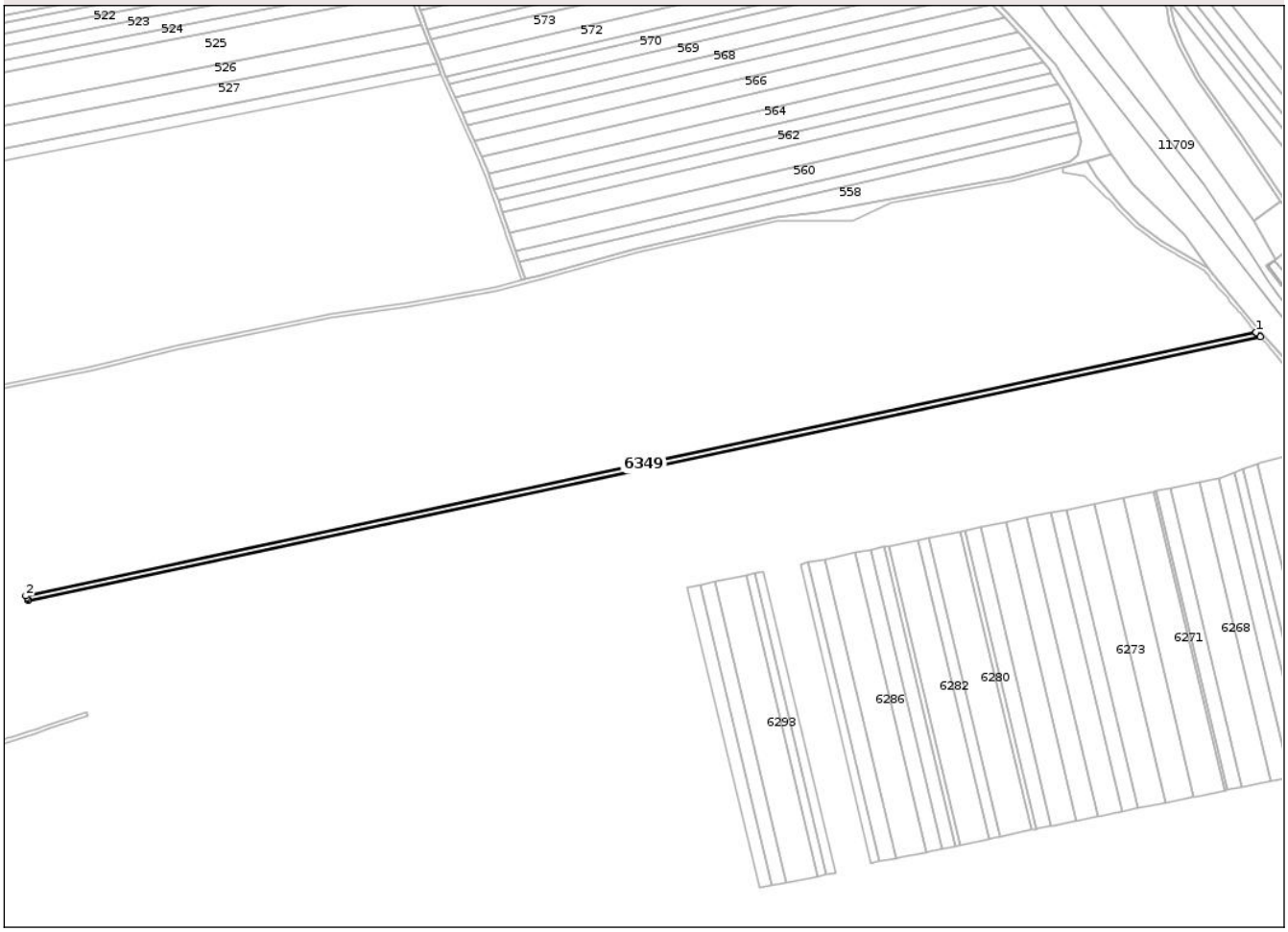


## Date referitoare la teren

| Crt | Categorie folosință | Intra vilan | Suprafaţa (mp) | Tarla | Parcelă | Nr. topo | Observaţii / Referinţe |
|---|---|---|---|---|---|---|---|
| 1 | arabil | NU | 7.100 | 63 | 20 | - | |

**Lungime Segmente**
**1) Valorile lungimilor segmentelor sunt obţinute din proiecţie în plan.**

| Punct început | X / Y | Punct sfârşit | X / Y | Lungime segment (** (m) |
|---|---|---|---|---|
| 1 | 412.297,649<br>306.319,482 | 2 | 411.044,665<br>306.051,28 | 1281.367 |
| 2 | 411.044,665<br>306.051,28 | 3 | 411.045,685<br>306.049,393 | 2.145 |
| 3 | 411.045,685<br>306.049,393 | 4 | 411.046,651<br>306.047,606 | 2.031 |
| 4 | 411.046,651<br>306.047,606 | 5 | 411.047,409<br>306.046,204 | 1.594 |
| 5 | 411.047,409<br>306.046,204 | 6 | 412.301,823<br>306.314,712 | 1282.829 |

*Document care conține date cu caracter personal, protejat de prevederile Regulamentului (UE) nr. 679/2016 și Legii 190/2018*

| Punct început | X / Y | Punct sfârşit | X / Y | Lungime segment (** (m) |
|---|---|---|---|---|
| 6 | 412.301,823<br>306.314,712 | 7 | 412.300,671<br>306.316,028 | 1.749 |
| 7 | 412.300,671<br>306.316,028 | 8 | 412.299,2<br>306.317,708 | 2.233 |
| 8 | 412.299,2<br>306.317,708 | 9 | 412.297,676<br>306.319,45 | 2.315 |
| 9 | 412.297,676<br>306.319,45 | 1 | 412.297,649<br>306.319,482 | 0.042 |

** Lungimile segmentelor sunt determinate în planul de proiecţie Stereo 70 şi sunt rotunjite la 1 milimetru.
*** Distanţa dintre puncte este formată din segmente cumulate ce sunt mai mici decât valoarea 1 milimetru.

*Document care conține date cu caracter personal, protejat de prevederile Regulamentului (UE) nr. 679/2016 și Legii 190/2018*

# DATE DESPRE IMOBILUL NR. 6350

**Oficiul de Cadastru şi Publicitate Imobiliară DOLJ**
**Biroul de Cadastru şi Publicitate Imobiliară Craiova**

## A. Partea I. Descrierea imobilului

**TEREN** Extravilan

**Adresa:** Jud. Dolj, T63, P20

| Nr. Crt | Nr cadastral Nr. topografic | Suprafaţa* (mp) | Observaţii / Referinţe |
|---|---|---|---|
| A1 | | 6.200 | Sector cadastral:19 Teren neimprejmuit; |

## B. Partea II. Proprietari şi acte

| Inscrieri privitoare la dreptul de proprietate şi alte drepturi reale | | Referinţe |
|---|---|---|
| / | | |
| Act Notarial nr. CM 114, din 23/11/2018 emis de SPN IONICĂ VERGICA ȘI DINCĂ ALINA-CAMELIA (CM 28/19.02.2007, CM 38/05.10.2018, CM103/09.10.2018); | | |
| B1 | Intabulare, drept de PROPRIETATE, dobandit prin Succesiune, cota actuala 1/1, cota initiala 1/1 | A1 |
| | 1) **BÎȚU AURELIA** | |

## C. Partea III. SARCINI .

| Inscrieri privind dezmembramintele dreptului de proprietate, drepturi reale de garanţie şi sarcini | Referinţe |
|---|---|
| NU SUNT | |

# Anexa Nr. 1 La Partea I

## Teren

| Nr cadastral | Suprafaţa (mp)* | Observaţii / Referinţe |
|---|---|---|
| | 6.200 | |

* Suprafaţa este determinată in planul de proiecţie Stereo 70.

DETALII LINIARE IMOBIL

## Date referitoare la teren

| Crt | Categorie folosință | Intra vilan | Suprafaţa (mp) | Tarla | Parcelă | Nr. topo | Observaţii / Referinţe |
|---|---|---|---|---|---|---|---|
| 1 | arabil | NU | 6.200 | 63 | 20 | - | |

**Lungime Segmente**
**1) Valorile lungimilor segmentelor sunt obţinute din proiecţie în plan.**

| Punct început | X / Y | Punct sfârşit | X / Y | Lungime segment (** (m) |
|---|---|---|---|---|
| 1 | 412.294,1<br>306.323,673 | 2 | 411.042,267<br>306.055,717 | 1280.19 |
| 2 | 411.042,267<br>306.055,717 | 3 | 411.044,448<br>306.051,682 | 4.587 |
| 3 | 411.044,448<br>306.051,682 | 4 | 411.044,665<br>306.051,28 | 0.457 |
| 4 | 411.044,665<br>306.051,28 | 5 | 412.297,649<br>306.319,482 | 1281.367 |
| 5 | 412.297,649<br>306.319,482 | 6 | 412.297,328<br>306.319,861 | 0.497 |

*Document care conține date cu caracter personal, protejat de prevederile Regulamentului (UE) nr. 679/2016 și Legii 190/2018*

| Punct început | X / Y | Punct sfârşit | X / Y | Lungime segment (** (m) |
|---|---|---|---|---|
| 6 | 412.297,328<br>306.319,861 | 1 | 412.294,1<br>306.323,673 | 4.995 |

** Lungimile segmentelor sunt determinate în planul de proiecţie Stereo 70 şi sunt rotunjite la 1 milimetru.
*** Distanţa dintre puncte este formată din segmente cumulate ce sunt mai mici decât valoarea 1 milimetru.

*Document care conține date cu caracter personal, protejat de prevederile Regulamentului (UE) nr. 679/2016 și Legii 190/2018*

# DATE DESPRE IMOBILUL NR. 6351

**Oficiul de Cadastru şi Publicitate Imobiliară DOLJ**
**Biroul de Cadastru şi Publicitate Imobiliară Craiova**

## A. Partea I. Descrierea imobilului

**TEREN** Extravilan

**Adresa:** Jud. Dolj, T63, P21/1

| Nr. Crt | Nr cadastral Nr. topografic | Suprafaţa* (mp) | Observaţii / Referinţe |
|---|---|---|---|
| A1 | | 2.500 | Sector cadastral:19 Teren neimprejmuit; |

## B. Partea II. Proprietari şi acte

| Inscrieri privitoare la dreptul de proprietate şi alte drepturi reale | | Referinţe |
|---|---|---|
| / | | |
| Act Administrativ nr. TDP 1650-14972, din 05/10/1995 emis de CJSDPAT DOLJ; | | |
| B1 | Intabulare, drept de PROPRIETATE, dobandit prin Reconstituire, cota actuala 1/1, cota initiala 1/1 | A1 |
| | 1) **PREDA N. ION**, LIPSA CNP | |

## C. Partea III. SARCINI .

| Inscrieri privind dezmembramintele dreptului de proprietate, drepturi reale de garanţie şi sarcini | Referinţe |
|---|---|
| NU SUNT | |

*Document care conține date cu caracter personal, protejat de prevederile Regulamentului (UE) nr. 679/2016 și Legii 190/2018*

# Anexa Nr. 1 La Partea I

## Teren

| Nr cadastral | Suprafaţa (mp)* | Observaţii / Referinţe |
|---|---|---|
| | 2.500 | |

* Suprafaţa este determinată in planul de proiecţie Stereo 70.

DETALII LINIARE IMOBIL

## Date referitoare la teren

| Crt | Categorie folosință | Intra vilan | Suprafaţa (mp) | Tarla | Parcelă | Nr. topo | Observaţii / Referinţe |
|---|---|---|---|---|---|---|---|
| 1 | arabil | NU | 2.500 | 63 | 21/1 | - | |

**Lungime Segmente**
**1) Valorile lungimilor segmentelor sunt obţinute din proiecţie în plan.**

| Punct început | X / Y | Punct sfârşit | X / Y | Lungime segment (** (m) |
|---|---|---|---|---|
| 1 | 412.292,668<br>306.325,364 | 2 | 411.041,311<br>306.057,509 | 1279.703 |
| 2 | 411.041,311<br>306.057,509 | 3 | 411.041,431<br>306.057,262 | 0.275 |
| 3 | 411.041,431<br>306.057,262 | 4 | 411.042,267<br>306.055,717 | 1.757 |
| 4 | 411.042,267<br>306.055,717 | 5 | 412.294,1<br>306.323,673 | 1280.19 |
| 5 | 412.294,1<br>306.323,673 | 1 | 412.292,668<br>306.325,364 | 2.216 |

*Document care conține date cu caracter personal, protejat de prevederile Regulamentului (UE) nr. 679/2016 și Legii 190/2018*

** Lungimile segmentelor sunt determinate în planul de proiecţie Stereo 70 şi sunt rotunjite la 1 milimetru.
*** Distanţa dintre puncte este formată din segmente cumulate ce sunt mai mici decât valoarea 1 milimetru.

# DATE DESPRE IMOBILUL NR. 6352

**Oficiul de Cadastru şi Publicitate Imobiliară DOLJ**
**Biroul de Cadastru şi Publicitate Imobiliară Craiova**

## A. Partea I. Descrierea imobilului

**TEREN** Extravilan

**Adresa:** Jud. Dolj, T63, P21

| Nr. Crt | Nr cadastral Nr. topografic | Suprafaţa* (mp) | Observaţii / Referinţe |
|---|---|---|---|
| A1 | | 3.200 | Sector cadastral:19 Teren neimprejmuit; |

## B. Partea II. Proprietari şi acte

| Inscrieri privitoare la dreptul de proprietate şi alte drepturi reale | | Referinţe |
|---|---|---|
| / | | |
| Act Administrativ nr. TDP 926-15004, din 15/02/1995 emis de CJSDPAT DOLJ; | | |
| B1 | Intabulare, drept de PROPRIETATE, dobandit prin Reconstituire, cota actuala 1/1, cota initiala 1/1 | A1 |
| | 1) **PAPA M. ION**, LIPSA CNP | |

## C. Partea III. SARCINI .

| Inscrieri privind dezmembramintele dreptului de proprietate, drepturi reale de garanţie şi sarcini | Referinţe |
|---|---|
| NU SUNT | |

*Document care conține date cu caracter personal, protejat de prevederile Regulamentului (UE) nr. 679/2016 și Legii 190/2018*

# Anexa Nr. 1 La Partea I

## Teren

| Nr cadastral | Suprafaţa (mp)* | Observaţii / Referinţe |
|---|---|---|
| | 3.200 | |

* Suprafaţa este determinată in planul de proiecţie Stereo 70.

DETALII LINIARE IMOBIL

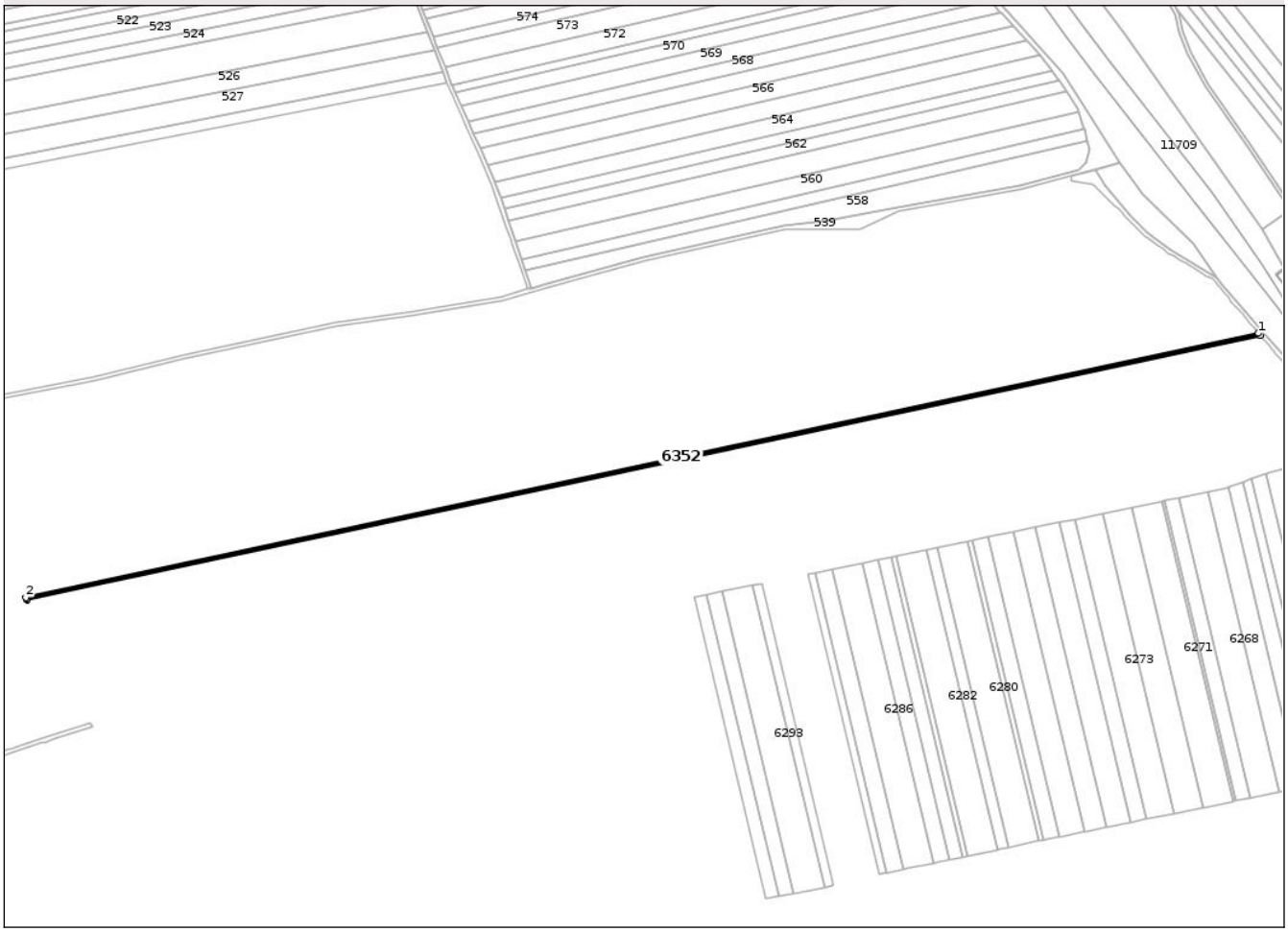


## Date referitoare la teren

| Crt | Categorie folosință | Intra vilan | Suprafaţa (mp) | Tarla | Parcelă | Nr. topo | Observaţii / Referinţe |
|---|---|---|---|---|---|---|---|
| 1 | arabil | NU | 3.200 | 63 | 21 | - | |

**Lungime Segmente**
**1) Valorile lungimilor segmentelor sunt obţinute din proiecţie în plan.**

| Punct început | X / Y | Punct sfârşit | X / Y | Lungime segment (** (m) |
|---|---|---|---|---|
| 1 | 412.290,834<br>306.327,529 | 2 | 411.040,184<br>306.059,826 | 1278.98 |
| 2 | 411.040,184<br>306.059,826 | 3 | 411.040,972<br>306.058,206 | 1.801 |
| 3 | 411.040,972<br>306.058,206 | 4 | 411.041,311<br>306.057,509 | 0.775 |
| 4 | 411.041,311<br>306.057,509 | 5 | 412.292,668<br>306.325,364 | 1279.703 |
| 5 | 412.292,668<br>306.325,364 | 6 | 412.292,117<br>306.326,014 | 0.852 |

*Document care conține date cu caracter personal, protejat de prevederile Regulamentului (UE) nr. 679/2016 și Legii 190/2018*

| Punct început | X / Y | Punct sfârşit | X / Y | Lungime segment (** (m) |
|---|---|---|---|---|
| 6 | 412.292,117<br>306.326,014 | 1 | 412.290,834<br>306.327,529 | 1.985 |

** Lungimile segmentelor sunt determinate în planul de proiecţie Stereo 70 şi sunt rotunjite la 1 milimetru.
*** Distanţa dintre puncte este formată din segmente cumulate ce sunt mai mici decât valoarea 1 milimetru.

*Document care conține date cu caracter personal, protejat de prevederile Regulamentului (UE) nr. 679/2016 și Legii 190/2018*

# DATE DESPRE IMOBILUL NR. 6353

**Oficiul de Cadastru şi Publicitate Imobiliară DOLJ**
**Biroul de Cadastru şi Publicitate Imobiliară Craiova**

## A. Partea I. Descrierea imobilului

**TEREN** Extravilan

**Adresa:** Jud. Dolj, T63, P22

| Nr. Crt | Nr cadastral Nr. topografic | Suprafaţa* (mp) | Observaţii / Referinţe |
|---|---|---|---|
| A1 | | 9.100 | Sector cadastral:19 Teren neimprejmuit; |

## B. Partea II. Proprietari şi acte

| Inscrieri privitoare la dreptul de proprietate şi alte drepturi reale | | Referinţe |
|---|---|---|
| / | | |
| Act Administrativ nr. TDP 445-46174, din 15/03/1994 emis de CJSDPAT DOLJ; | | |
| B1 | Intabulare, drept de PROPRIETATE, dobandit prin Reconstituire, cota actuala 1/1, cota initiala 1/1 | A1 |
| | 1) **TURLUI P ION**, LIPSA CNP | |

## C. Partea III. SARCINI .

| Inscrieri privind dezmembramintele dreptului de proprietate, drepturi reale de garanţie şi sarcini | Referinţe |
|---|---|
| NU SUNT | |

*Document care conține date cu caracter personal, protejat de prevederile Regulamentului (UE) nr. 679/2016 și Legii 190/2018*

# Anexa Nr. 1 La Partea I

## Teren

| Nr cadastral | Suprafaţa (mp)* | Observaţii / Referinţe |
|---|---|---|
| | 9.100 | |

* Suprafaţa este determinată in planul de proiecţie Stereo 70.

DETALII LINIARE IMOBIL

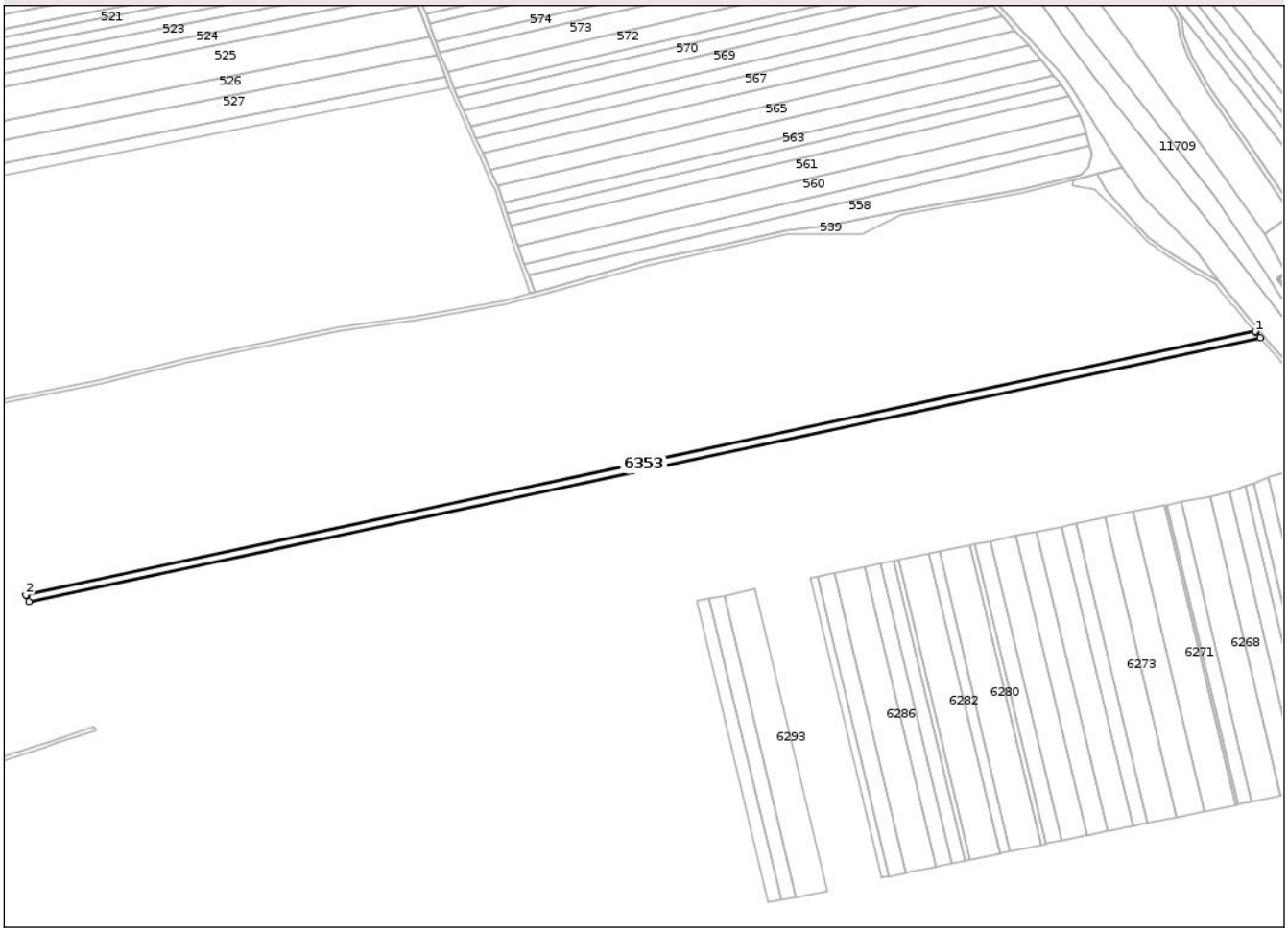


## Date referitoare la teren

| Crt | Categorie folosință | Intra vilan | Suprafaţa (mp) | Tarla | Parcelă | Nr. topo | Observaţii / Referinţe |
|---|---|---|---|---|---|---|---|
| 1 | arabil | NU | 9.100 | 63 | 22 | - | |

**Lungime Segmente**
**1) Valorile lungimilor segmentelor sunt obţinute din proiecţie în plan.**

| Punct început | X / Y | Punct sfârşit | X / Y | Lungime segment (** (m) |
|---|---|---|---|---|
| 1 | 412.285,613<br>306.333,693 | 2 | 411.036,976<br>306.066,422 | 1276.921 |
| 2 | 411.036,976<br>306.066,422 | 3 | 411.037,448<br>306.065,451 | 1.08 |
| 3 | 411.037,448<br>306.065,451 | 4 | 411.040,184<br>306.059,826 | 6.255 |
| 4 | 411.040,184<br>306.059,826 | 5 | 412.290,834<br>306.327,529 | 1278.98 |
| 5 | 412.290,834<br>306.327,529 | 6 | 412.286,381<br>306.332,786 | 6.89 |

*Document care conține date cu caracter personal, protejat de prevederile Regulamentului (UE) nr. 679/2016 și Legii 190/2018*

| Punct început | X / Y | Punct sfârşit | X / Y | Lungime segment (** (m) |
|---|---|---|---|---|
| 6 | 412.286,381<br>306.332,786 | 1 | 412.285,613<br>306.333,693 | 1.188 |

** Lungimile segmentelor sunt determinate în planul de proiecţie Stereo 70 şi sunt rotunjite la 1 milimetru.
*** Distanţa dintre puncte este formată din segmente cumulate ce sunt mai mici decât valoarea 1 milimetru.

*Document care conține date cu caracter personal, protejat de prevederile Regulamentului (UE) nr. 679/2016 și Legii 190/2018*

# DATE DESPRE IMOBILUL NR. 6354

**Oficiul de Cadastru şi Publicitate Imobiliară DOLJ**
**Biroul de Cadastru şi Publicitate Imobiliară Craiova**

## A. Partea I. Descrierea imobilului

**TEREN** Extravilan

**Adresa:** Jud. Dolj, T63, P23

| Nr. Crt | Nr cadastral Nr. topografic | Suprafaţa* (mp) | Observaţii / Referinţe |
|---|---|---|---|
| A1 | | 10.000 | Sector cadastral:19 Teren neimprejmuit; |

## B. Partea II. Proprietari şi acte

| Inscrieri privitoare la dreptul de proprietate şi alte drepturi reale | | Referinţe |
|---|---|---|
| / | | |
| Act Administrativ nr. TDP 706-48635, din 09/05/1994 emis de CJSDPAT DOLJ; | | |
| B1 | Intabulare, drept de PROPRIETATE, dobandit prin Reconstituire, cota actuala 1/1, cota initiala 1/1 | A1 |
| | 1) **BĂLOI I. GHEORGHE**, LIPSA CNP | |

## C. Partea III. SARCINI .

| Inscrieri privind dezmembramintele dreptului de proprietate, drepturi reale de garanţie şi sarcini | Referinţe |
|---|---|
| NU SUNT | |

*Document care conține date cu caracter personal, protejat de prevederile Regulamentului (UE) nr. 679/2016 și Legii 190/2018*

# Anexa Nr. 1 La Partea I

## Teren

| Nr cadastral | Suprafaţa (mp)* | Observaţii / Referinţe |
|---|---|---|
| | 10.000 | |

* Suprafaţa este determinată in planul de proiecţie Stereo 70.

DETALII LINIARE IMOBIL

## Date referitoare la teren

| Crt | Categorie folosință | Intra vilan | Suprafaţa (mp) | Tarla | Parcelă | Nr. topo | Observaţii / Referinţe |
|---|---|---|---|---|---|---|---|
| 1 | arabil | NU | 10.000 | 63 | 23 | - | |

**Lungime Segmente**
**1) Valorile lungimilor segmentelor sunt obţinute din proiecţie în plan.**

| Punct început | X / Y | Punct sfârşit | X / Y | Lungime segment (** (m) |
|---|---|---|---|---|
| 1 | 412.279,866<br>306.340,48 | 2 | 411.033,444<br>306.073,681 | 1274.657 |
| 2 | 411.033,444<br>306.073,681 | 3 | 411.034,27<br>306.071,983 | 1.888 |
| 3 | 411.034,27<br>306.071,983 | 4 | 411.036,001<br>306.068,425 | 3.957 |
| 4 | 411.036,001<br>306.068,425 | 5 | 411.036,976<br>306.066,422 | 2.228 |
| 5 | 411.036,976<br>306.066,422 | 6 | 412.285,613<br>306.333,693 | 1276.921 |

*Document care conține date cu caracter personal, protejat de prevederile Regulamentului (UE) nr. 679/2016 și Legii 190/2018*

| Punct început | X / Y | Punct sfârşit | X / Y | Lungime segment (** (m) |
|---|---|---|---|---|
| 6 | 412.285,613<br>306.333,693 | 7 | 412.284,027<br>306.335,566 | 2.454 |
| 7 | 412.284,027<br>306.335,566 | 8 | 412.281,211<br>306.338,891 | 4.357 |
| 8 | 412.281,211<br>306.338,891 | 1 | 412.279,866<br>306.340,48 | 2.082 |

** Lungimile segmentelor sunt determinate în planul de proiecţie Stereo 70 şi sunt rotunjite la 1 milimetru.
*** Distanţa dintre puncte este formată din segmente cumulate ce sunt mai mici decât valoarea 1 milimetru.

*Document care conține date cu caracter personal, protejat de prevederile Regulamentului (UE) nr. 679/2016 și Legii 190/2018*

# DATE DESPRE IMOBILUL NR. 6355

**Oficiul de Cadastru şi Publicitate Imobiliară DOLJ**
**Biroul de Cadastru şi Publicitate Imobiliară Craiova**

## A. Partea I. Descrierea imobilului

**TEREN** Extravilan

**Adresa:** Jud. Dolj, T63, P23/1

| Nr. Crt | Nr cadastral Nr. topografic | Suprafaţa* (mp) | Observaţii / Referinţe |
|---|---|---|---|
| A1 | | 4.100 | Sector cadastral:19 Teren neimprejmuit; |

## B. Partea II. Proprietari şi acte

| Inscrieri privitoare la dreptul de proprietate şi alte drepturi reale | | Referinţe |
|---|---|---|
| / | | |
| Act Administrativ nr. TDP 681-45343, din 04/05/1994 emis de CJSDPAT DOLJ; | | |
| B1 | Intabulare, drept de PROPRIETATE, dobandit prin Reconstituire, cota actuala 1/1, cota initiala 1/1 | A1 |
| | 1) **ILIE E. ION**, LIPSA CNP | |

## C. Partea III. SARCINI .

| Inscrieri privind dezmembramintele dreptului de proprietate, drepturi reale de garanţie şi sarcini | Referinţe |
|---|---|
| NU SUNT | |

*Document care conține date cu caracter personal, protejat de prevederile Regulamentului (UE) nr. 679/2016 și Legii 190/2018*

# Anexa Nr. 1 La Partea I

## Teren

| Nr cadastral | Suprafaţa (mp)* | Observaţii / Referinţe |
|---|---|---|
| | 4.100 | |

* Suprafaţa este determinată in planul de proiecţie Stereo 70.

DETALII LINIARE IMOBIL

## Date referitoare la teren

| Crt | Categorie folosință | Intra vilan | Suprafaţa (mp) | Tarla | Parcelă | Nr. topo | Observaţii / Referinţe |
|---|---|---|---|---|---|---|---|
| 1 | arabil | NU | 4.100 | 63 | 23/1 | - | |

**Lungime Segmente**
**1) Valorile lungimilor segmentelor sunt obţinute din proiecţie în plan.**

| Punct început | X / Y | Punct sfârşit | X / Y | Lungime segment (** (m) |
|---|---|---|---|---|
| 1 | 412.277,507<br>306.343,265 | 2 | 411.031,994<br>306.076,662 | 1273.727 |
| 2 | 411.031,994<br>306.076,662 | 3 | 411.033,444<br>306.073,681 | 3.315 |
| 3 | 411.033,444<br>306.073,681 | 4 | 412.279,866<br>306.340,48 | 1274.657 |
| 4 | 412.279,866<br>306.340,48 | 1 | 412.277,507<br>306.343,265 | 3.65 |

**** Lungimile segmentelor sunt determinate în planul de proiecţie Stereo 70 şi sunt rotunjite la 1 milimetru.**

*Document care conține date cu caracter personal, protejat de prevederile Regulamentului (UE) nr. 679/2016 și Legii 190/2018*

***** Distanţa dintre puncte este formată din segmente cumulate ce sunt mai mici decât valoarea 1 milimetru.**

# DATE DESPRE IMOBILUL NR. 6356

**Oficiul de Cadastru şi Publicitate Imobiliară DOLJ**
**Biroul de Cadastru şi Publicitate Imobiliară Craiova**

## A. Partea I. Descrierea imobilului

**TEREN** Extravilan

**Adresa:** Jud. Dolj, T63, P24

| Nr. Crt | Nr cadastral Nr. topografic | Suprafaţa* (mp) | Observaţii / Referinţe |
|---|---|---|---|
| A1 | 32574 | 4.900 | Sector cadastral:19 Teren neimprejmuit; |

## B. Partea II. Proprietari şi acte

| Inscrieri privitoare la dreptul de proprietate şi alte drepturi reale | | Referinţe |
|---|---|---|
| **94236 / 09/05/2019** | | |
| Act Notarial nr. CONTRACT DE VÂNZARE AUTENTIFICAT SUB NUMĂRUL 1274, din 08/05/2019 emis de POPA DANIELA-MARIA; | | |
| B1 | Intabulare, drept de PROPRIETATE, dobandit prin Conventie, cota actuala 1/1, cota initiala 1/1 | A1 |
| | 1) **NEW BV AGRI SRL**, CIF:28847294 | |

## C. Partea III. SARCINI .

| Inscrieri privind dezmembramintele dreptului de proprietate, drepturi reale de garanţie şi sarcini | Referinţe |
|---|---|
| NU SUNT | |

*Document care conține date cu caracter personal, protejat de prevederile Regulamentului (UE) nr. 679/2016 și Legii 190/2018*

# Anexa Nr. 1 La Partea I

## Teren

| Nr cadastral | Suprafaţa (mp)* | Observaţii / Referinţe |
|---|---|---|
| 32574 | 4.900 | |

* Suprafaţa este determinată in planul de proiecţie Stereo 70.

DETALII LINIARE IMOBIL

## Date referitoare la teren

| Crt | Categorie folosință | Intra vilan | Suprafaţa (mp) | Tarla | Parcelă | Nr. topo | Observaţii / Referinţe |
|---|---|---|---|---|---|---|---|
| 1 | arabil | NU | 4.900 | 63 | 24 | - | |

**Lungime Segmente**
**1) Valorile lungimilor segmentelor sunt obţinute din proiecţie în plan.**

| Punct început | X / Y | Punct sfârşit | X / Y | Lungime segment (** (m) |
|---|---|---|---|---|
| 1 | 412.274,685<br>306.346,597 | 2 | 411.030,26<br>306.080,226 | 1272.614 |
| 2 | 411.030,26<br>306.080,226 | 3 | 411.030,734<br>306.079,253 | 1.082 |
| 3 | 411.030,734<br>306.079,253 | 4 | 411.031,994<br>306.076,662 | 2.881 |
| 4 | 411.031,994<br>306.076,662 | 5 | 412.277,507<br>306.343,265 | 1273.727 |
| 5 | 412.277,507<br>306.343,265 | 6 | 412.275,456<br>306.345,686 | 3.173 |

*Document care conține date cu caracter personal, protejat de prevederile Regulamentului (UE) nr. 679/2016 și Legii 190/2018*

| Punct început | X / Y | Punct sfârşit | X / Y | Lungime segment (** (m) |
|---|---|---|---|---|
| 6 | 412.275,456<br>306.345,686 | 1 | 412.274,685<br>306.346,597 | 1.193 |

** Lungimile segmentelor sunt determinate în planul de proiecţie Stereo 70 şi sunt rotunjite la 1 milimetru.
*** Distanţa dintre puncte este formată din segmente cumulate ce sunt mai mici decât valoarea 1 milimetru.

*Document care conține date cu caracter personal, protejat de prevederile Regulamentului (UE) nr. 679/2016 și Legii 190/2018*

# DATE DESPRE IMOBILUL NR. 6357

**Oficiul de Cadastru şi Publicitate Imobiliară DOLJ**
**Biroul de Cadastru şi Publicitate Imobiliară Craiova**

## A. Partea I. Descrierea imobilului

**TEREN** Extravilan

**Adresa:** Jud. Dolj, T63, P25

| Nr. Crt | Nr cadastral Nr. topografic | Suprafaţa* (mp) | Observaţii / Referinţe |
|---|---|---|---|
| A1 | | 10.000 | Sector cadastral:19 Teren neimprejmuit; |

## B. Partea II. Proprietari şi acte

| Inscrieri privitoare la dreptul de proprietate şi alte drepturi reale | | Referinţe |
|---|---|---|
| / | | |
| Act Administrativ nr. TDP 1974-48498, din 17/02/1998 emis de CJSDPAT DOLJ; | | |
| B1 | Intabulare, drept de PROPRIETATE, dobandit prin Reconstituire, cota actuala 1/1, cota initiala 1/1 | A1 |
| | 1) **IOANA N. ION**, LIPSA CNP<br>2) **IOANA M. FLOREA**, LIPSA CNP<br>3) **VĂDUVA M. MARIA**, LIPSA CNP | |

## C. Partea III. SARCINI .

| Inscrieri privind dezmembramintele dreptului de proprietate, drepturi reale de garanţie şi sarcini | Referinţe |
|---|---|
| NU SUNT | |

*Document care conține date cu caracter personal, protejat de prevederile Regulamentului (UE) nr. 679/2016 și Legii 190/2018*

# Anexa Nr. 1 La Partea I

## Teren

| Nr cadastral | Suprafaţa (mp)* | Observaţii / Referinţe |
|---|---|---|
| | 10.000 | |

* Suprafaţa este determinată in planul de proiecţie Stereo 70.

DETALII LINIARE IMOBIL

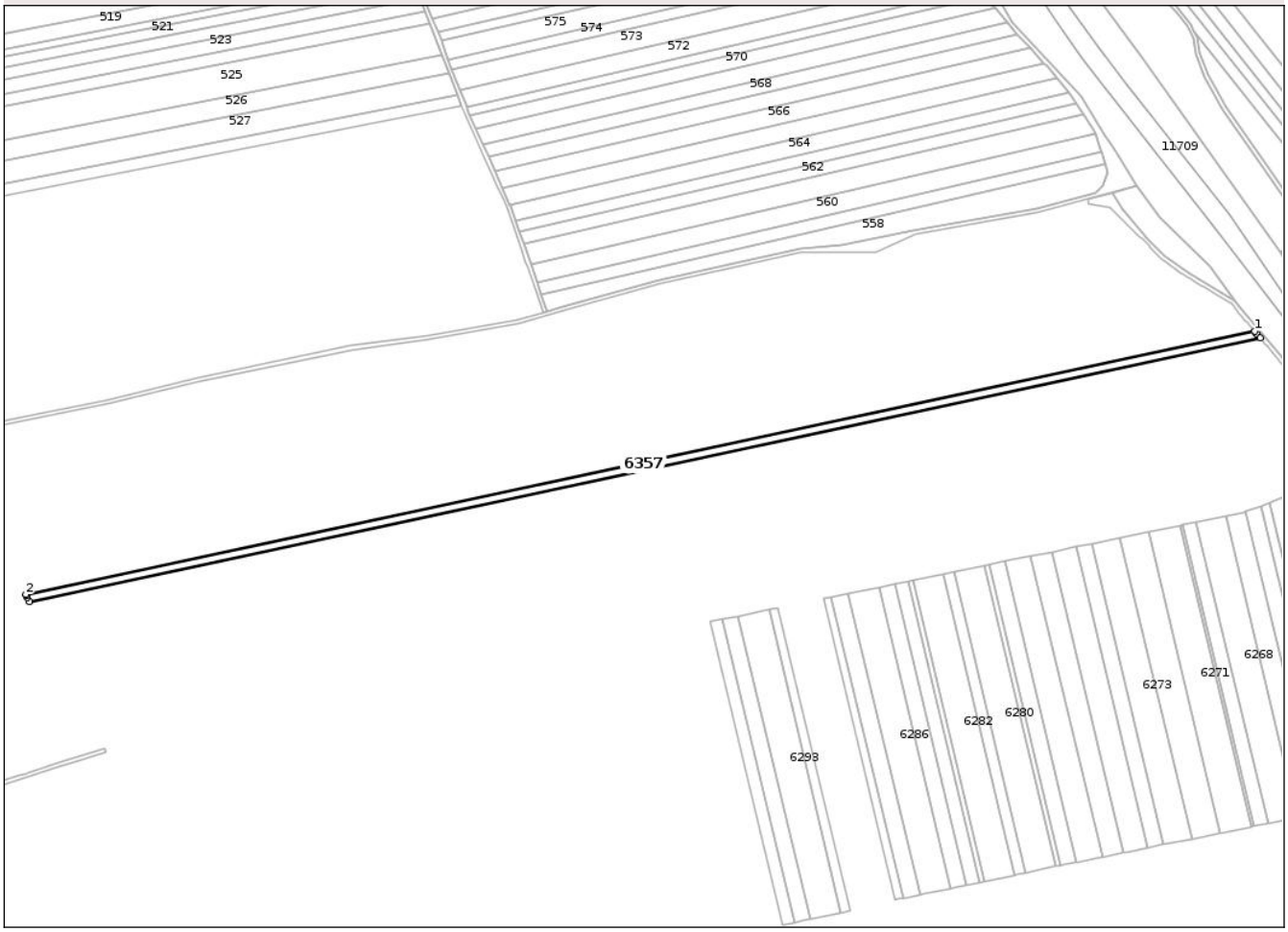


## Date referitoare la teren

| Crt | Categorie folosință | Intra vilan | Suprafaţa (mp) | Tarla | Parcelă | Nr. topo | Observaţii / Referinţe |
|---|---|---|---|---|---|---|---|
| 1 | arabil | NU | 10.000 | 63 | 25 | - | |

**Lungime Segmente**
**1) Valorile lungimilor segmentelor sunt obţinute din proiecţie în plan.**

| Punct început | X / Y | Punct sfârşit | X / Y | Lungime segment (** (m) |
|---|---|---|---|---|
| 1 | 412.268,909<br>306.353,403 | 2 | 411.026,717<br>306.087,511 | 1270.33 |
| 2 | 411.026,717<br>306.087,511 | 3 | 411.027,369<br>306.086,171 | 1.49 |
| 3 | 411.027,369<br>306.086,171 | 4 | 411.028,042<br>306.084,786 | 1.54 |
| 4 | 411.028,042<br>306.084,786 | 5 | 411.030,26<br>306.080,226 | 5.071 |
| 5 | 411.030,26<br>306.080,226 | 6 | 412.274,685<br>306.346,597 | 1272.614 |

*Document care conține date cu caracter personal, protejat de prevederile Regulamentului (UE) nr. 679/2016 și Legii 190/2018*

| Punct început | X / Y | Punct sfârşit | X / Y | Lungime segment (** (m) |
|---|---|---|---|---|
| 6 | 412.274,685<br>306.346,597 | 7 | 412.271,075<br>306.350,859 | 5.585 |
| 7 | 412.271,075<br>306.350,859 | 8 | 412.269,978<br>306.352,153 | 1.696 |
| 8 | 412.269,978<br>306.352,153 | 1 | 412.268,909<br>306.353,403 | 1.645 |

** Lungimile segmentelor sunt determinate în planul de proiecţie Stereo 70 şi sunt rotunjite la 1 milimetru.
*** Distanţa dintre puncte este formată din segmente cumulate ce sunt mai mici decât valoarea 1 milimetru.

*Document care conține date cu caracter personal, protejat de prevederile Regulamentului (UE) nr. 679/2016 și Legii 190/2018*

# DATE DESPRE IMOBILUL NR. 6358

**Oficiul de Cadastru şi Publicitate Imobiliară DOLJ**
**Biroul de Cadastru şi Publicitate Imobiliară Craiova**

## A. Partea I. Descrierea imobilului

**TEREN** Extravilan

**Adresa:** Jud. Dolj, T63, P26

| Nr. Crt | Nr cadastral Nr. topografic | Suprafaţa* (mp) | Observaţii / Referinţe |
|---|---|---|---|
| A1 | 33759 | 7.600 | Sector cadastral:19 Teren neimprejmuit; |

## B. Partea II. Proprietari şi acte

| Inscrieri privitoare la dreptul de proprietate şi alte drepturi reale | | Referinţe |
|---|---|---|
| **77668 / 07/04/2020** | | |
| Act Notarial nr. CONTRACT DE VANZARE AUT 407, din 06/04/2020 emis de CRETAN CARMEN MIHAELA; | | |
| B1 | Intabulare, drept de PROPRIETATE, dobandit prin Conventie, cota actuala 1/1, cota initiala 1/1 | A1 |
| | 1) **NEW BV AGRI SRL**, CIF:28847294 | |
| **36521 / 15/02/2021** | | |
| Act Notarial nr. CONTRACT DE IPOTECA IMOBILIARA AUT 154, din 02/02/2021 emis de NP CRETAN CARMEN MIHAELA; | | |
| B2 | se noteaza interdicția de înstrăinare, grevare, închiriere, dezmembrare, comasare, demolare, construire, restructurare, amenajare | A1 |
| | 1) **LIBRA INTERNET BANK SA**, CIF:8119644 | |

## C. Partea III. SARCINI

| Inscrieri privind dezmembramintele dreptului de proprietate, drepturi reale de garanţie şi sarcini | | Referinţe |
|---|---|---|
| **36521 / 15/02/2021** | | |
| Act Notarial nr. CONTRACT DE IPOTECA IMOBILIARA AUT 154, din 02/02/2021 emis de NP CRETAN CARMEN MIHAELA; | | |
| C1 | Intabulare, drept de IPOTECA, Valoare:1524648 LEIsi celelalte obligatii aferente creditului | A1 |
| | 1) **LIBRA INTERNET BANK SA**, CIF:8119644 | |

*Document care conține date cu caracter personal, protejat de prevederile Regulamentului (UE) nr. 679/2016 și Legii 190/2018*

# Anexa Nr. 1 La Partea I

## Teren

| Nr cadastral | Suprafaţa (mp)* | Observaţii / Referinţe |
|---|---|---|
| 33759 | 7.600 | |

* Suprafaţa este determinată in planul de proiecţie Stereo 70.

DETALII LINIARE IMOBIL

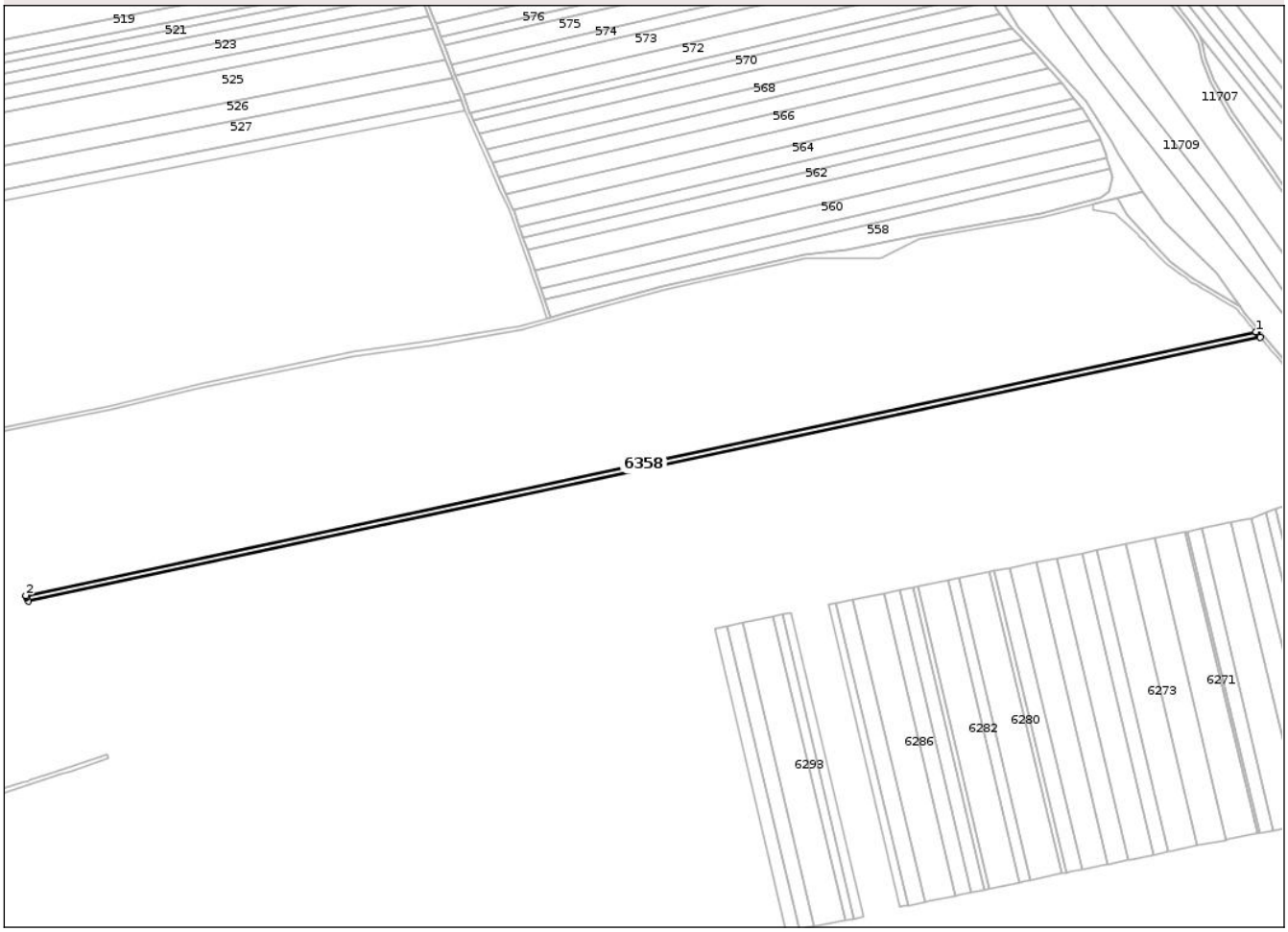


## Date referitoare la teren

| Crt | Categorie folosință | Intra vilan | Suprafaţa (mp) | Tarla | Parcelă | Nr. topo | Observaţii / Referinţe |
|---|---|---|---|---|---|---|---|
| 1 | arabil | NU | 7.600 | 63 | 26 | - | |

**Lungime Segmente**
**1) Valorile lungimilor segmentelor sunt obţinute din proiecţie în plan.**

| Punct început | X / Y | Punct sfârşit | X / Y | Lungime segment (** (m) |
|---|---|---|---|---|
| 1 | 412.264,485<br>306.358,579 | 2 | 411.024,351<br>306.093,127 | 1268.226 |
| 2 | 411.024,351<br>306.093,127 | 3 | 411.024,8<br>306.091,661 | 1.533 |
| 3 | 411.024,8<br>306.091,661 | 4 | 411.024,973<br>306.091,095 | 0.592 |
| 4 | 411.024,973<br>306.091,095 | 5 | 411.026,717<br>306.087,511 | 3.986 |
| 5 | 411.026,717<br>306.087,511 | 6 | 412.268,909<br>306.353,403 | 1270.33 |

*Document care conține date cu caracter personal, protejat de prevederile Regulamentului (UE) nr. 679/2016 și Legii 190/2018*

| Punct început | X / Y | Punct sfârşit | X / Y | Lungime segment (** (m) |
|---|---|---|---|---|
| 6 | 412.268,909<br>306.353,403 | 7 | 412.265,614<br>306.357,259 | 5.072 |
| 7 | 412.265,614<br>306.357,259 | 1 | 412.264,485<br>306.358,579 | 1.737 |

** Lungimile segmentelor sunt determinate în planul de proiecţie Stereo 70 şi sunt rotunjite la 1 milimetru.
*** Distanţa dintre puncte este formată din segmente cumulate ce sunt mai mici decât valoarea 1 milimetru.

*Document care conține date cu caracter personal, protejat de prevederile Regulamentului (UE) nr. 679/2016 și Legii 190/2018*

# DATE DESPRE IMOBILUL NR. 6359

**Oficiul de Cadastru şi Publicitate Imobiliară DOLJ**
**Biroul de Cadastru şi Publicitate Imobiliară Craiova**

## A. Partea I. Descrierea imobilului

**TEREN** Extravilan

**Adresa:** Jud. Dolj, T63, P26/1

| Nr. Crt | Nr cadastral Nr. topografic | Suprafaţa* (mp) | Observaţii / Referinţe |
|---|---|---|---|
| A1 | | 1.900 | Sector cadastral:19 Teren neimprejmuit; |

## B. Partea II. Proprietari şi acte

| Inscrieri privitoare la dreptul de proprietate şi alte drepturi reale | | Referinţe |
|---|---|---|
| / | | |
| Act Administrativ nr. TDP 633-45343, din 11/05/1994 emis de CJSDPAT DOLJ; | | |
| B1 | Intabulare, drept de PROPRIETATE, dobandit prin Reconstituire, cota actuala 1/1, cota initiala 1/1 | A1 |
| | 1) **TOMA G FLORICA**, LIPSA CNP | |

## C. Partea III. SARCINI .

| Inscrieri privind dezmembramintele dreptului de proprietate, drepturi reale de garanţie şi sarcini | Referinţe |
|---|---|
| NU SUNT | |

*Document care conține date cu caracter personal, protejat de prevederile Regulamentului (UE) nr. 679/2016 și Legii 190/2018*

# Anexa Nr. 1 La Partea I

## Teren

| Nr cadastral | Suprafaţa (mp)* | Observaţii / Referinţe |
|---|---|---|
| | 1.900 | |

* Suprafaţa este determinată in planul de proiecţie Stereo 70.

DETALII LINIARE IMOBIL

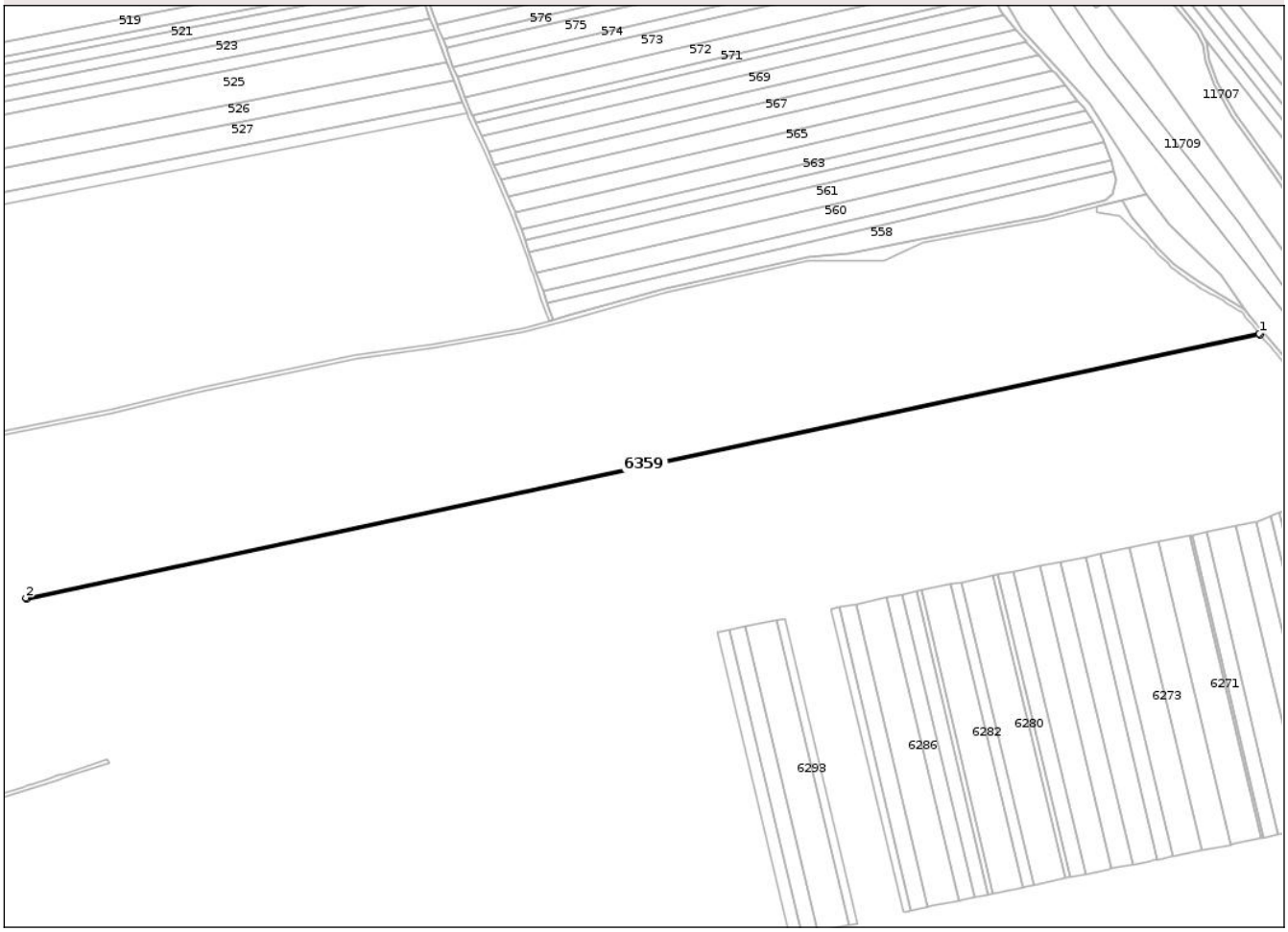


## Date referitoare la teren

| Crt | Categorie folosință | Intra vilan | Suprafaţa (mp) | Tarla | Parcelă | Nr. topo | Observaţii / Referinţe |
|---|---|---|---|---|---|---|---|
| 1 | arabil | NU | 1.900 | 63 | 26/1 | - | |

**Lungime Segmente**
**1) Valorile lungimilor segmentelor sunt obţinute din proiecţie în plan.**

| Punct început | X / Y | Punct sfârşit | X / Y | Lungime segment (** (m) |
|---|---|---|---|---|
| 1 | 412.263,378<br>306.359,875 | 2 | 411.023,91<br>306.094,565 | 1267.545 |
| 2 | 411.023,91<br>306.094,565 | 3 | 411.024,351<br>306.093,127 | 1.504 |
| 3 | 411.024,351<br>306.093,127 | 4 | 412.264,485<br>306.358,579 | 1268.226 |
| 4 | 412.264,485<br>306.358,579 | 1 | 412.263,378<br>306.359,875 | 1.704 |

**** Lungimile segmentelor sunt determinate în planul de proiecţie Stereo 70 şi sunt rotunjite la 1 milimetru.**

*Document care conține date cu caracter personal, protejat de prevederile Regulamentului (UE) nr. 679/2016 și Legii 190/2018*

***** Distanţa dintre puncte este formată din segmente cumulate ce sunt mai mici decât valoarea 1 milimetru.**

# DATE DESPRE IMOBILUL NR. 6360

**Oficiul de Cadastru şi Publicitate Imobiliară DOLJ**
**Biroul de Cadastru şi Publicitate Imobiliară Craiova**

## A. Partea I. Descrierea imobilului

**TEREN** Extravilan

**Adresa:** Jud. Dolj, T63, P27

| Nr. Crt | Nr cadastral Nr. topografic | Suprafaţa* (mp) | Observaţii / Referinţe |
|---|---|---|---|
| A1 | 31916 | 7.500 | Sector cadastral:19 Teren neimprejmuit; |

## B. Partea II. Proprietari şi acte

| Inscrieri privitoare la dreptul de proprietate şi alte drepturi reale | | Referinţe |
|---|---|---|
| **9075 / 27/01/2017** | | |
| Act Administrativ nr. TP 388-44771, din 13/02/1994 emis de CJ Dolj (act notarial nr CM 113 din 27.10.2016, emis de NP Cantar Elena); | | |
| B1 | Intabulare, drept de PROPRIETATE, dobandit prin Reconstituire, cota actuala 2/8, cota initiala 2/8 | A1 |
| | 1) **BANICA CONSTANTIN** | |
| B2 | Intabulare, drept de PROPRIETATE, dobandit prin Succesiune, cota actuala 3/8, cota initiala 3/8 | A1 |
| | 1) **BANICA CONSTANTIN** | |
| B3 | Intabulare, drept de PROPRIETATE, dobandit prin Succesiune, cota actuala 3/8, cota initiala 3/8 | A1 |
| | 1) **GHEORGHIU ELENA** | |

## C. Partea III. SARCINI .

| Inscrieri privind dezmembramintele dreptului de proprietate, drepturi reale de garanţie şi sarcini | Referinţe |
|---|---|
| NU SUNT | |

*Document care conține date cu caracter personal, protejat de prevederile Regulamentului (UE) nr. 679/2016 și Legii 190/2018*

# Anexa Nr. 1 La Partea I

## Teren

| Nr cadastral | Suprafaţa (mp)* | Observaţii / Referinţe |
|---|---|---|
| 31916 | 7.500 | |

* Suprafaţa este determinată in planul de proiecţie Stereo 70.

DETALII LINIARE IMOBIL

## Date referitoare la teren

| Crt | Categorie folosință | Intra vilan | Suprafaţa (mp) | Tarla | Parcelă | Nr. topo | Observaţii / Referinţe |
|---|---|---|---|---|---|---|---|
| 1 | arabil | NU | 7.500 | 63 | 27 | - | |

**Lungime Segmente**
**1) Valorile lungimilor segmentelor sunt obţinute din proiecţie în plan.**

| Punct început | X / Y | Punct sfârşit | X / Y | Lungime segment (** (m) |
|---|---|---|---|---|
| 1 | 412.259,038<br>306.365,003 | 2 | 411.022,166<br>306.100,25 | 1264.89 |
| 2 | 411.022,166<br>306.100,25 | 3 | 411.022,547<br>306.099,007 | 1.3 |
| 3 | 411.022,547<br>306.099,007 | 4 | 411.023,222<br>306.096,809 | 2.299 |
| 4 | 411.023,222<br>306.096,809 | 5 | 411.023,91<br>306.094,565 | 2.347 |
| 5 | 411.023,91<br>306.094,565 | 6 | 412.263,378<br>306.359,875 | 1267.545 |

*Document care conține date cu caracter personal, protejat de prevederile Regulamentului (UE) nr. 679/2016 și Legii 190/2018*

| Punct început | X / Y | Punct sfârşit | X / Y | Lungime segment (** (m) |
|---|---|---|---|---|
| 6 | 412.263,378<br>306.359,875 | 7 | 412.261,65<br>306.361,896 | 2.659 |
| 7 | 412.261,65<br>306.361,896 | 8 | 412.259,979<br>306.363,881 | 2.595 |
| 8 | 412.259,979<br>306.363,881 | 1 | 412.259,038<br>306.365,003 | 1.464 |

** Lungimile segmentelor sunt determinate în planul de proiecţie Stereo 70 şi sunt rotunjite la 1 milimetru.
*** Distanţa dintre puncte este formată din segmente cumulate ce sunt mai mici decât valoarea 1 milimetru.

*Document care conține date cu caracter personal, protejat de prevederile Regulamentului (UE) nr. 679/2016 și Legii 190/2018*

# DATE DESPRE IMOBILUL NR. 6361

**Oficiul de Cadastru şi Publicitate Imobiliară DOLJ**
**Biroul de Cadastru şi Publicitate Imobiliară Craiova**

## A. Partea I. Descrierea imobilului

**TEREN** Extravilan

**Adresa:** Jud. Dolj, T63, P28/1

| Nr. Crt | Nr cadastral Nr. topografic | Suprafaţa* (mp) | Observaţii / Referinţe |
|---|---|---|---|
| A1 | | 6.800 | Sector cadastral:19 Teren neimprejmuit; |

## B. Partea II. Proprietari şi acte

| Inscrieri privitoare la dreptul de proprietate şi alte drepturi reale | | Referinţe |
|---|---|---|
| / | | |
| Act Administrativ nr. TDP 1375-59067, din 21/02/1995 emis de CJSDPAT DOLJ; | | |
| B1 | Intabulare, drept de PROPRIETATE, dobandit prin Reconstituire, cota actuala 1/1, cota initiala 1/1 | A1 |
| | 1) **DIRA I. PĂUNA**, LIPSA CNP | |

## C. Partea III. SARCINI .

| Inscrieri privind dezmembramintele dreptului de proprietate, drepturi reale de garanţie şi sarcini | Referinţe |
|---|---|
| NU SUNT | |

*Document care conține date cu caracter personal, protejat de prevederile Regulamentului (UE) nr. 679/2016 și Legii 190/2018*

# Anexa Nr. 1 La Partea I

## Teren

| Nr cadastral | Suprafaţa (mp)* | Observaţii / Referinţe |
|---|---|---|
| | 6.800 | |

* Suprafaţa este determinată in planul de proiecţie Stereo 70.

DETALII LINIARE IMOBIL

## Date referitoare la teren

| Crt | Categorie folosință | Intra vilan | Suprafaţa (mp) | Tarla | Parcelă | Nr. topo | Observaţii / Referinţe |
|---|---|---|---|---|---|---|---|
| 1 | arabil | NU | 6.800 | 63 | 28/1 | - | |

**Lungime Segmente**
**1) Valorile lungimilor segmentelor sunt obţinute din proiecţie în plan.**

| Punct început | X / Y | Punct sfârşit | X / Y | Lungime segment (** (m) |
|---|---|---|---|---|
| 1 | 412.255,124<br>306.369,669 | 2 | 411.020,812<br>306.105,463 | 1262.272 |
| 2 | 411.020,812<br>306.105,463 | 3 | 411.021,215<br>306.103,818 | 1.694 |
| 3 | 411.021,215<br>306.103,818 | 4 | 411.021,785<br>306.101,493 | 2.394 |
| 4 | 411.021,785<br>306.101,493 | 5 | 411.022,166<br>306.100,25 | 1.3 |
| 5 | 411.022,166<br>306.100,25 | 6 | 412.259,038<br>306.365,003 | 1264.89 |

*Document care conține date cu caracter personal, protejat de prevederile Regulamentului (UE) nr. 679/2016 și Legii 190/2018*

| Punct început | X / Y | Punct sfârşit | X / Y | Lungime segment (** (m) |
|---|---|---|---|---|
| 6 | 412.259,038<br>306.365,003 | 7 | 412.256,355<br>306.368,201 | 4.174 |
| 7 | 412.256,355<br>306.368,201 | 1 | 412.255,124<br>306.369,669 | 1.916 |

** Lungimile segmentelor sunt determinate în planul de proiecţie Stereo 70 şi sunt rotunjite la 1 milimetru.
*** Distanţa dintre puncte este formată din segmente cumulate ce sunt mai mici decât valoarea 1 milimetru.

*Document care conține date cu caracter personal, protejat de prevederile Regulamentului (UE) nr. 679/2016 și Legii 190/2018*

# DATE DESPRE IMOBILUL NR. 6362

**Oficiul de Cadastru şi Publicitate Imobiliară DOLJ**
**Biroul de Cadastru şi Publicitate Imobiliară Craiova**

## A. Partea I. Descrierea imobilului

**TEREN** Extravilan

**Adresa:** Jud. Dolj, T63, P29

| Nr. Crt | Nr cadastral Nr. topografic | Suprafaţa* (mp) | Observaţii / Referinţe |
|---|---|---|---|
| A1 | | 2.900 | Sector cadastral:19 Teren neimprejmuit; |

## B. Partea II. Proprietari şi acte

| Inscrieri privitoare la dreptul de proprietate şi alte drepturi reale | | Referinţe |
|---|---|---|
| / | | |
| Act Administrativ nr. TDP 416-46174, din 14/02/1994 emis de CJSDPAT DOLJ; | | |
| B1 | Intabulare, drept de PROPRIETATE, dobandit prin Reconstituire, cota actuala 1/1, cota initiala 1/1 | A1 |
| | 1) **CIUPUREANU I VIORICA**, LIPSA CNP | |

## C. Partea III. SARCINI .

| Inscrieri privind dezmembramintele dreptului de proprietate, drepturi reale de garanţie şi sarcini | Referinţe |
|---|---|
| NU SUNT | |

*Document care conține date cu caracter personal, protejat de prevederile Regulamentului (UE) nr. 679/2016 și Legii 190/2018*

# Anexa Nr. 1 La Partea I

## Teren

| Nr cadastral | Suprafaţa (mp)* | Observaţii / Referinţe |
|---|---|---|
| | 2.900 | |

* Suprafaţa este determinată in planul de proiecţie Stereo 70.

DETALII LINIARE IMOBIL

## Date referitoare la teren

| Crt | Categorie folosință | Intra vilan | Suprafaţa (mp) | Tarla | Parcelă | Nr. topo | Observaţii / Referinţe |
|---|---|---|---|---|---|---|---|
| 1 | arabil | NU | 2.900 | 63 | 29 | - | |

**Lungime Segmente**
**1) Valorile lungimilor segmentelor sunt obţinute din proiecţie în plan.**

| Punct început | X / Y | Punct sfârşit | X / Y | Lungime segment (** (m) |
|---|---|---|---|---|
| 1 | 412.253,451<br>306.371,661 | 2 | 411.020,264<br>306.107,696 | 1261.122 |
| 2 | 411.020,264<br>306.107,696 | 3 | 411.020,812<br>306.105,463 | 2.299 |
| 3 | 411.020,812<br>306.105,463 | 4 | 412.255,124<br>306.369,669 | 1262.272 |
| 4 | 412.255,124<br>306.369,669 | 1 | 412.253,451<br>306.371,661 | 2.601 |

**** Lungimile segmentelor sunt determinate în planul de proiecţie Stereo 70 şi sunt rotunjite la 1 milimetru.**

*Document care conține date cu caracter personal, protejat de prevederile Regulamentului (UE) nr. 679/2016 și Legii 190/2018*

***** Distanţa dintre puncte este formată din segmente cumulate ce sunt mai mici decât valoarea 1 milimetru.**

# DATE DESPRE IMOBILUL NR. 6363

**Oficiul de Cadastru şi Publicitate Imobiliară DOLJ**
**Biroul de Cadastru şi Publicitate Imobiliară Craiova**

## A. Partea I. Descrierea imobilului

**TEREN** Extravilan

**Adresa:** Jud. Dolj, T63, P30

| Nr. Crt | Nr cadastral Nr. topografic | Suprafaţa* (mp) | Observaţii / Referinţe |
|---|---|---|---|
| A1 | | 6.300 | Sector cadastral:19 Teren neimprejmuit; |

## B. Partea II. Proprietari şi acte

| Inscrieri privitoare la dreptul de proprietate şi alte drepturi reale | | Referinţe |
|---|---|---|
| / | | |
| Act Administrativ nr. TDP 679-45343, din 04/05/1994 emis de CJSDPAT DOLJ; | | |
| B1 | Intabulare, drept de PROPRIETATE, dobandit prin Reconstituire, cota actuala 1/1, cota initiala 1/1 | A1 |
| | 1) **CORNEA I. MARIA**, LIPSA CNP | |

## C. Partea III. SARCINI .

| Inscrieri privind dezmembramintele dreptului de proprietate, drepturi reale de garanţie şi sarcini | Referinţe |
|---|---|
| NU SUNT | |

*Document care conține date cu caracter personal, protejat de prevederile Regulamentului (UE) nr. 679/2016 și Legii 190/2018*

# Anexa Nr. 1 La Partea I

## Teren

| Nr cadastral | Suprafaţa (mp)* | Observaţii / Referinţe |
|---|---|---|
| | 6.300 | |

* Suprafaţa este determinată in planul de proiecţie Stereo 70.

DETALII LINIARE IMOBIL

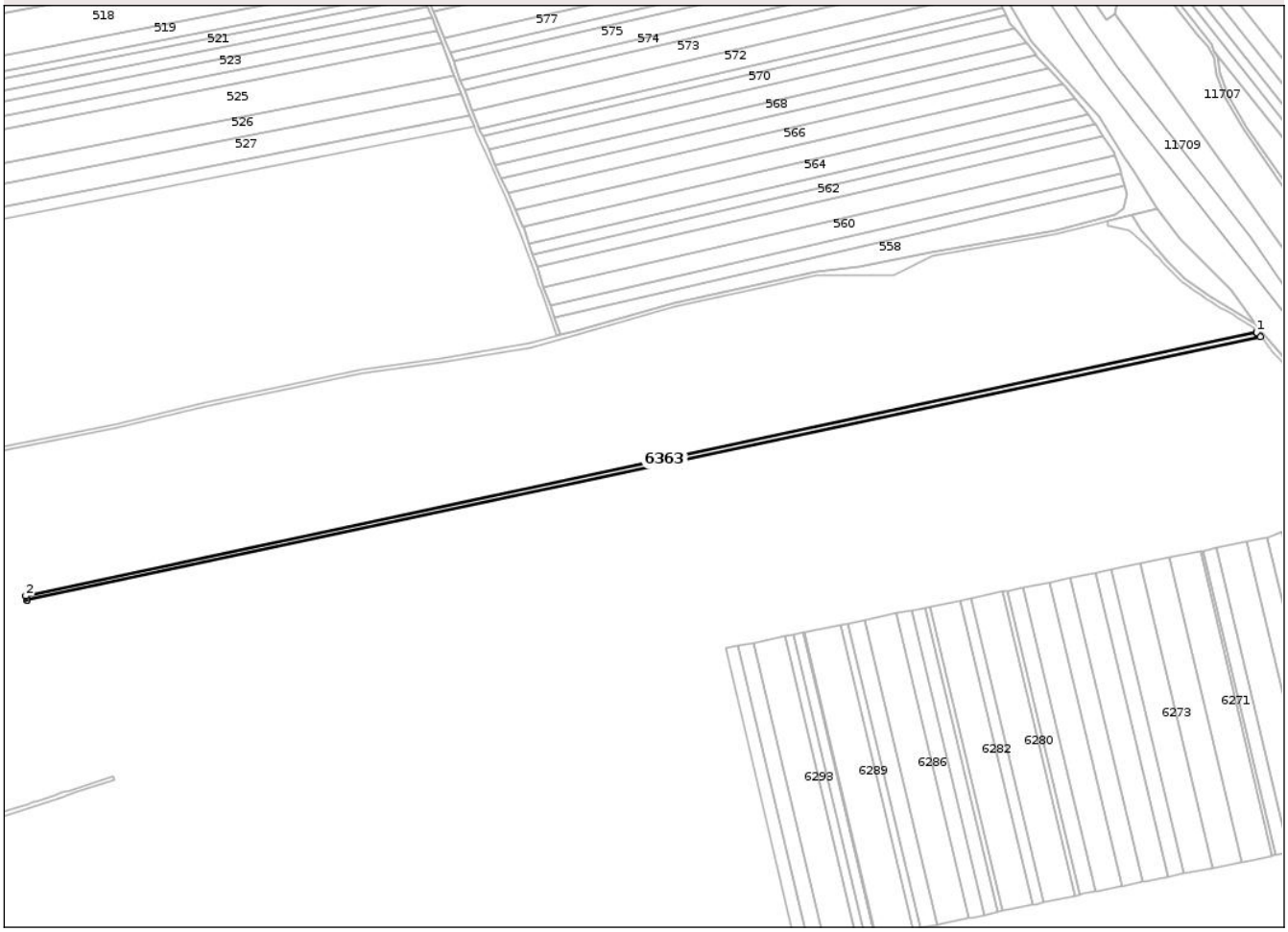


## Date referitoare la teren

| Crt | Categorie folosință | Intra vilan | Suprafaţa (mp) | Tarla | Parcelă | Nr. topo | Observaţii / Referinţe |
|---|---|---|---|---|---|---|---|
| 1 | arabil | NU | 6.300 | 63 | 30 | - | |

**Lungime Segmente**
**1) Valorile lungimilor segmentelor sunt obţinute din proiecţie în plan.**

| Punct început | X / Y | Punct sfârşit | X / Y | Lungime segment (** (m) |
|---|---|---|---|---|
| 1 | 412.249,812<br>306.375,996 | 2 | 411.019,073<br>306.112,555 | 1258.618 |
| 2 | 411.019,073<br>306.112,555 | 3 | 411.019,099<br>306.112,449 | 0.109 |
| 3 | 411.019,099<br>306.112,449 | 4 | 411.019,572<br>306.110,52 | 1.986 |
| 4 | 411.019,572<br>306.110,52 | 5 | 411.020,045<br>306.108,592 | 1.985 |
| 5 | 411.020,045<br>306.108,592 | 6 | 411.020,264<br>306.107,696 | 0.922 |

*Document care conține date cu caracter personal, protejat de prevederile Regulamentului (UE) nr. 679/2016 și Legii 190/2018*

| Punct început | X / Y | Punct sfârşit | X / Y | Lungime segment (** (m) |
|---|---|---|---|---|
| 6 | 411.020,264<br>306.107,696 | 7 | 412.253,451<br>306.371,661 | 1261.122 |
| 7 | 412.253,451<br>306.371,661 | 8 | 412.252,781<br>306.372,46 | 1.043 |
| 8 | 412.252,781<br>306.372,46 | 9 | 412.251,326<br>306.374,177 | 2.251 |
| 9 | 412.251,326<br>306.374,177 | 10 | 412.249,951<br>306.375,801 | 2.128 |
| 10 | 412.249,951<br>306.375,801 | 11 | 412.249,882<br>306.375,898 | 0.119 |
| 11 | 412.249,882<br>306.375,898 | 1 | 412.249,812<br>306.375,996 | 0.12 |

** Lungimile segmentelor sunt determinate în planul de proiecţie Stereo 70 şi sunt rotunjite la 1 milimetru.
*** Distanţa dintre puncte este formată din segmente cumulate ce sunt mai mici decât valoarea 1 milimetru.

*Document care conține date cu caracter personal, protejat de prevederile Regulamentului (UE) nr. 679/2016 și Legii 190/2018*

# DATE DESPRE IMOBILUL NR. 6364

**Oficiul de Cadastru şi Publicitate Imobiliară DOLJ**
**Biroul de Cadastru şi Publicitate Imobiliară Craiova**

## A. Partea I. Descrierea imobilului

**TEREN** Extravilan

**Adresa:** Jud. Dolj, T63, P31

| Nr. Crt | Nr cadastral Nr. topografic | Suprafaţa* (mp) | Observaţii / Referinţe |
|---|---|---|---|
| A1 | | 6.200 | Sector cadastral:19 Teren neimprejmuit; |

## B. Partea II. Proprietari şi acte

| Inscrieri privitoare la dreptul de proprietate şi alte drepturi reale | | Referinţe |
|---|---|---|
| / | | |
| Act Administrativ nr. TDP 589-59057, din 25/04/1994 emis de CJSDPAT DOLJ; | | |
| B1 | Intabulare, drept de PROPRIETATE, dobandit prin Reconstituire, cota actuala 1/1, cota initiala 1/1 | A1 |
| | 1) **CIUPUREANU M. GHEORGHITA**, LIPSA CNP | |

## C. Partea III. SARCINI .

| Inscrieri privind dezmembramintele dreptului de proprietate, drepturi reale de garanţie şi sarcini | Referinţe |
|---|---|
| NU SUNT | |

*Document care conține date cu caracter personal, protejat de prevederile Regulamentului (UE) nr. 679/2016 și Legii 190/2018*

# Anexa Nr. 1 La Partea I

## Teren

| Nr cadastral | Suprafaţa (mp)* | Observaţii / Referinţe |
|---|---|---|
| | 6.200 | |

* Suprafaţa este determinată in planul de proiecţie Stereo 70.

DETALII LINIARE IMOBIL

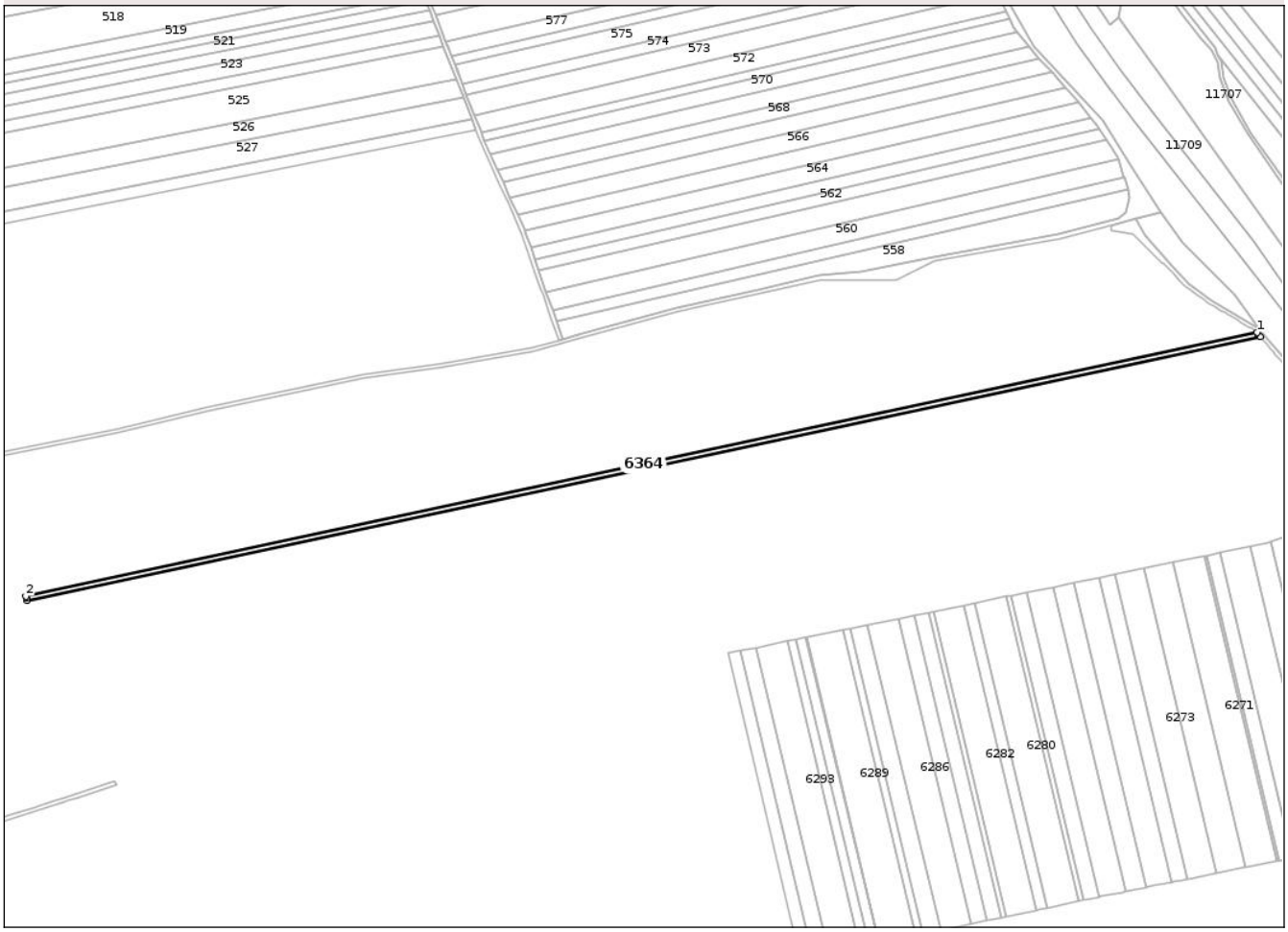


## Date referitoare la teren

| Crt | Categorie folosință | Intra vilan | Suprafaţa (mp) | Tarla | Parcelă | Nr. topo | Observaţii / Referinţe |
|---|---|---|---|---|---|---|---|
| 1 | arabil | NU | 6.200 | 63 | 31 | - | |

**Lungime Segmente**
**1) Valorile lungimilor segmentelor sunt obţinute din proiecţie în plan.**

| Punct început | X / Y | Punct sfârşit | X / Y | Lungime segment (** (m) |
|---|---|---|---|---|
| 1 | 412.246,711<br>306.380,374 | 2 | 411.017,899<br>306.117,345 | 1256.648 |
| 2 | 411.017,899<br>306.117,345 | 3 | 411.018,437<br>306.115,152 | 2.258 |
| 3 | 411.018,437<br>306.115,152 | 4 | 411.019,073<br>306.112,555 | 2.674 |
| 4 | 411.019,073<br>306.112,555 | 5 | 412.249,812<br>306.375,996 | 1258.618 |
| 5 | 412.249,812<br>306.375,996 | 6 | 412.248,131<br>306.378,369 | 2.908 |

*Document care conține date cu caracter personal, protejat de prevederile Regulamentului (UE) nr. 679/2016 și Legii 190/2018*

| Punct început | X / Y | Punct sfârşit | X / Y | Lungime segment (** (m) |
|---|---|---|---|---|
| 6 | 412.248,131<br>306.378,369 | 1 | 412.246,711<br>306.380,374 | 2.457 |

** Lungimile segmentelor sunt determinate în planul de proiecţie Stereo 70 şi sunt rotunjite la 1 milimetru.
*** Distanţa dintre puncte este formată din segmente cumulate ce sunt mai mici decât valoarea 1 milimetru.

*Document care conține date cu caracter personal, protejat de prevederile Regulamentului (UE) nr. 679/2016 și Legii 190/2018*

# DATE DESPRE IMOBILUL NR. 6365

**Oficiul de Cadastru şi Publicitate Imobiliară DOLJ**
**Biroul de Cadastru şi Publicitate Imobiliară Craiova**

## A. Partea I. Descrierea imobilului

**TEREN** Extravilan

**Adresa:** Jud. Dolj, T63, P31/1

| Nr. Crt | Nr cadastral Nr. topografic | Suprafaţa* (mp) | Observaţii / Referinţe |
|---|---|---|---|
| A1 | | 2.500 | Sector cadastral:19 Teren neimprejmuit; |

## B. Partea II. Proprietari şi acte

| Inscrieri privitoare la dreptul de proprietate şi alte drepturi reale | | Referinţe |
|---|---|---|
| / | | |
| Act Administrativ nr. TDP 1318-59067, din 03/03/1995 emis de CJSDPAT DOLJ; | | |
| B1 | Intabulare, drept de PROPRIETATE, dobandit prin Constituire, cota actuala 1/1, cota initiala 1/1 | A1 |
| | 1) **CIUPUREANU ELENA** | |

## C. Partea III. SARCINI .

| Inscrieri privind dezmembramintele dreptului de proprietate, drepturi reale de garanţie şi sarcini | Referinţe |
|---|---|
| NU SUNT | |

*Document care conține date cu caracter personal, protejat de prevederile Regulamentului (UE) nr. 679/2016 și Legii 190/2018*

# Anexa Nr. 1 La Partea I

## Teren

| Nr cadastral | Suprafaţa (mp)* | Observaţii / Referinţe |
|---|---|---|
| | 2.500 | |

* Suprafaţa este determinată in planul de proiecţie Stereo 70.

DETALII LINIARE IMOBIL

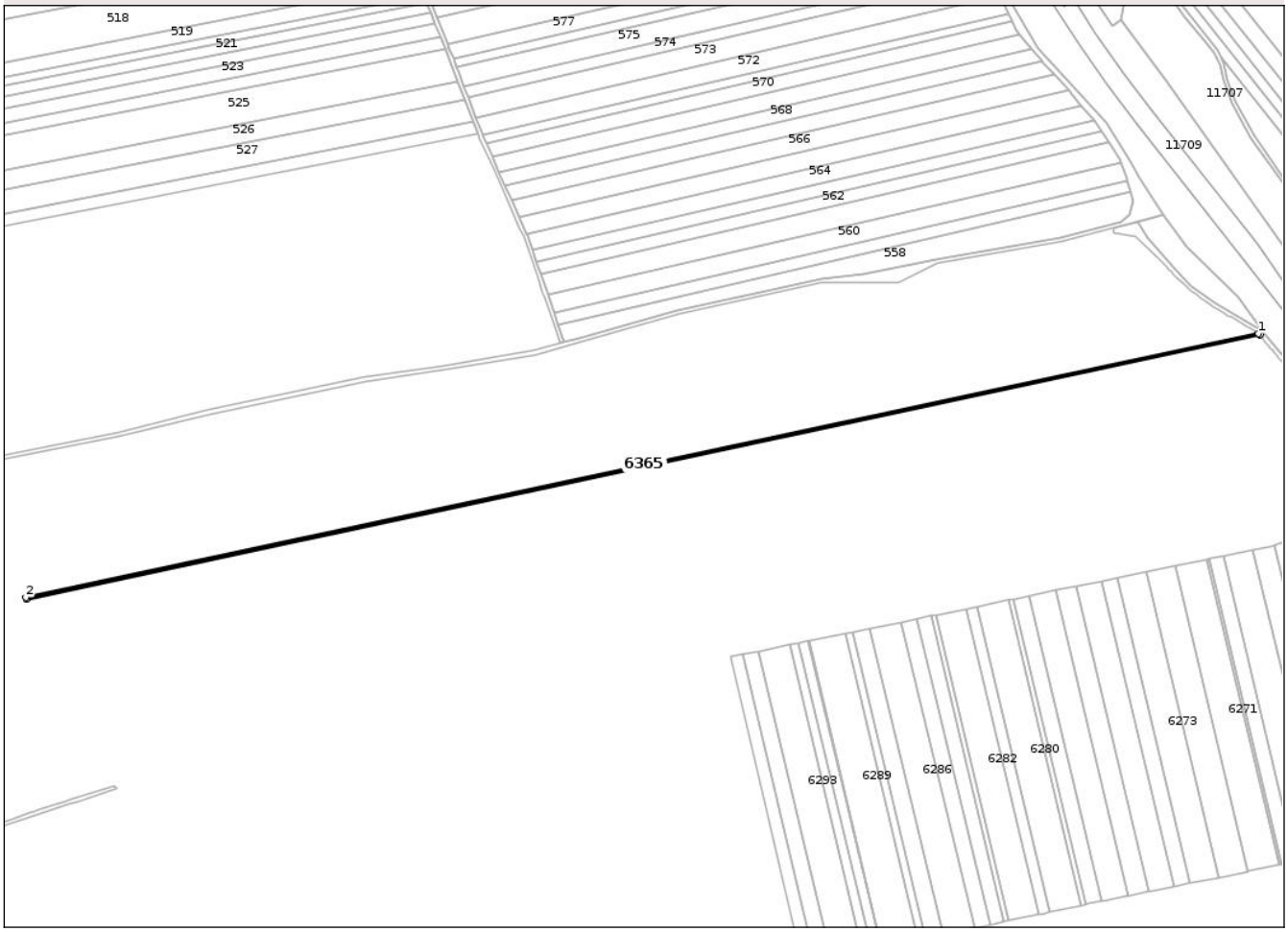


## Date referitoare la teren

| Crt | Categorie folosință | Intra vilan | Suprafaţa (mp) | Tarla | Parcelă | Nr. topo | Observaţii / Referinţe |
|---|---|---|---|---|---|---|---|
| 1 | arabil | NU | 2.500 | 63 | 31/1 | - | |

**Lungime Segmente**
**1) Valorile lungimilor segmentelor sunt obţinute din proiecţie în plan.**

| Punct început | X / Y | Punct sfârşit | X / Y | Lungime segment (** (m) |
|---|---|---|---|---|
| 1 | 412.244,942<br>306.382,03 | 2 | 411.017,425<br>306.119,279 | 1255.323 |
| 2 | 411.017,425<br>306.119,279 | 3 | 411.017,899<br>306.117,345 | 1.991 |
| 3 | 411.017,899<br>306.117,345 | 4 | 412.246,711<br>306.380,374 | 1256.648 |
| 4 | 412.246,711<br>306.380,374 | 5 | 412.245,96<br>306.381,433 | 1.298 |
| 5 | 412.245,96<br>306.381,433 | 1 | 412.244,942<br>306.382,03 | 1.18 |

*Document care conține date cu caracter personal, protejat de prevederile Regulamentului (UE) nr. 679/2016 și Legii 190/2018*

** Lungimile segmentelor sunt determinate în planul de proiecţie Stereo 70 şi sunt rotunjite la 1 milimetru.
*** Distanţa dintre puncte este formată din segmente cumulate ce sunt mai mici decât valoarea 1 milimetru.

*Document care conține date cu caracter personal, protejat de prevederile Regulamentului (UE) nr. 679/2016 și Legii 190/2018*

# DATE DESPRE IMOBILUL NR. 6366

**Oficiul de Cadastru şi Publicitate Imobiliară DOLJ**
**Biroul de Cadastru şi Publicitate Imobiliară Craiova**

## A. Partea I. Descrierea imobilului

**TEREN** Extravilan

**Adresa:** Jud. Dolj, T63, P33

| Nr. Crt | Nr cadastral Nr. topografic | Suprafaţa* (mp) | Observaţii / Referinţe |
|---|---|---|---|
| A1 | | 2.500 | Sector cadastral:19 Teren neimprejmuit; |

## B. Partea II. Proprietari şi acte

| Inscrieri privitoare la dreptul de proprietate şi alte drepturi reale | | Referinţe |
|---|---|---|
| / | | |
| Act Administrativ nr. TDP 554-59057, din 27/04/1994 emis de CJSDPAT DOLJ; | | |
| B1 | Intabulare, drept de PROPRIETATE, dobandit prin Reconstituire, cota actuala 1/1, cota initiala 1/1 | A1 |
| | 1) **IONICĂ P MARIA**, LIPSA CNP | |

## C. Partea III. SARCINI .

| Inscrieri privind dezmembramintele dreptului de proprietate, drepturi reale de garanţie şi sarcini | Referinţe |
|---|---|
| NU SUNT | |

*Document care conține date cu caracter personal, protejat de prevederile Regulamentului (UE) nr. 679/2016 și Legii 190/2018*

# Anexa Nr. 1 La Partea I

## Teren

| Nr cadastral | Suprafaţa (mp)* | Observaţii / Referinţe |
|---|---|---|
| | 2.500 | |

* Suprafaţa este determinată in planul de proiecţie Stereo 70.

DETALII LINIARE IMOBIL

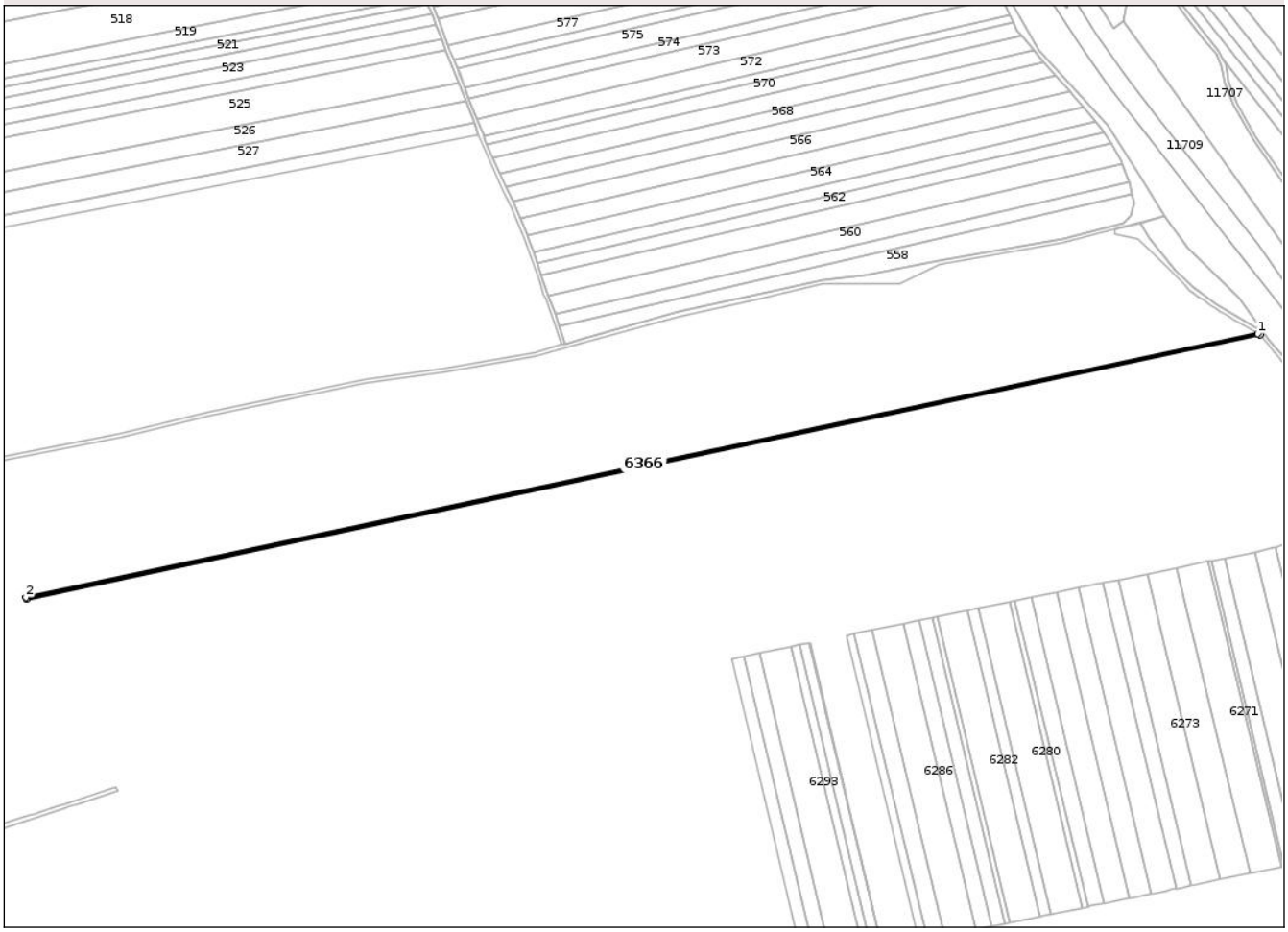


## Date referitoare la teren

| Crt | Categorie folosință | Intra vilan | Suprafaţa (mp) | Tarla | Parcelă | Nr. topo | Observaţii / Referinţe |
|---|---|---|---|---|---|---|---|
| 1 | arabil | NU | 2.500 | 63 | 33 | - | |

**Lungime Segmente**
**1) Valorile lungimilor segmentelor sunt obţinute din proiecţie în plan.**

| Punct început | X / Y | Punct sfârşit | X / Y | Lungime segment (** (m) |
|---|---|---|---|---|
| 1 | 412.242,398<br>306.383,524 | 2 | 411.016,95<br>306.121,216 | 1253.207 |
| 2 | 411.016,95<br>306.121,216 | 3 | 411.017,425<br>306.119,279 | 1.994 |
| 3 | 411.017,425<br>306.119,279 | 4 | 412.244,942<br>306.382,03 | 1255.323 |
| 4 | 412.244,942<br>306.382,03 | 1 | 412.242,398<br>306.383,524 | 2.95 |

**** Lungimile segmentelor sunt determinate în planul de proiecţie Stereo 70 şi sunt rotunjite la 1 milimetru.**

*Document care conține date cu caracter personal, protejat de prevederile Regulamentului (UE) nr. 679/2016 și Legii 190/2018*

***** Distanţa dintre puncte este formată din segmente cumulate ce sunt mai mici decât valoarea 1 milimetru.**

*Document care conține date cu caracter personal, protejat de prevederile Regulamentului (UE) nr. 679/2016 și Legii 190/2018*

# DATE DESPRE IMOBILUL NR. 6367

**Oficiul de Cadastru şi Publicitate Imobiliară DOLJ**
**Biroul de Cadastru şi Publicitate Imobiliară Craiova**

## A. Partea I. Descrierea imobilului

Nr. CF vechi:2016
Nr. cadastral vechi:1397

**TEREN** Extravilan

**Adresa:** Jud. Dolj, T 63, P 33

| Nr. Crt | Nr cadastral Nr. topografic | Suprafaţa* (mp) | Observaţii / Referinţe |
|---|---|---|---|
| A1 | 34406 | 3.500 | Sector cadastral:19 Teren neimprejmuit;<br>S = 3500 mp |

## B. Partea II. Proprietari şi acte

| Inscrieri privitoare la dreptul de proprietate şi alte drepturi reale | | Referinţe |
|---|---|---|
| **21192 / 25/03/2008** | | |
| Act Notarial nr. 982, din 16/02/1996 emis de NP CE; | | |
| B1 | Intabulare, drept de PROPRIETATE, dobandit prin Conventie, cota actuala 1/2, cota initiala 1/1 | A1 |
| | 1) **BAE NICOLITA**, LIPSA CNP | |
| **233804 / 22/11/2022** | | |
| Act Notarial nr. certificat de mostenitor nr 108, din 21/11/2022 emis de NP Bazgu Mariana (act notarial nr act de lichidare regim comunitate legala aut nr 1480 din 21.11.2022, emis de NP Bazgu Mariana); | | |
| B2 | Intabulare, drept de PROPRIETATE, dobandit prin Succesiune, cota actuala 1/2, cota initiala 1/2 | A1 |
| | 1) **BAE NICOLITA** | |

## C. Partea III. SARCINI .

| Inscrieri privind dezmembramintele dreptului de proprietate, drepturi reale de garanţie şi sarcini | Referinţe |
|---|---|
| NU SUNT | |

*Document care conține date cu caracter personal, protejat de prevederile Regulamentului (UE) nr. 679/2016 și Legii 190/2018*

# Anexa Nr. 1 La Partea I

## Teren

| Nr cadastral | Suprafaţa (mp)* | Observaţii / Referinţe |
|---|---|---|
| 34406 | 3.500 | S = 3500 mp |

* Suprafaţa este determinată in planul de proiecţie Stereo 70.

DETALII LINIARE IMOBIL

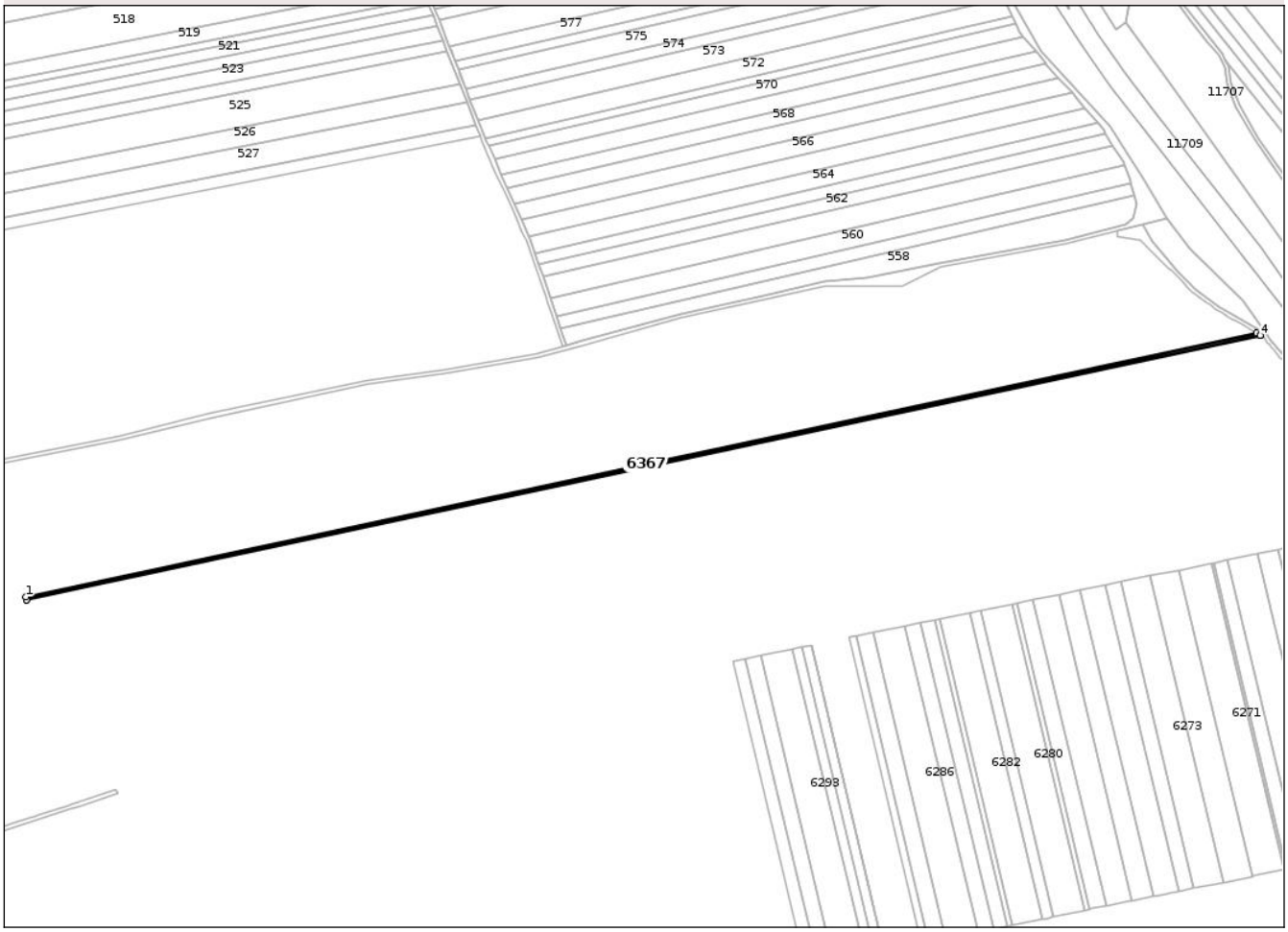


## Date referitoare la teren

| Crt | Categorie folosință | Intra vilan | Suprafaţa (mp) | Tarla | Parcelă | Nr. topo | Observaţii / Referinţe |
|---|---|---|---|---|---|---|---|
| 1 | arabil | NU | 3.500 | 63 | 33 | - | |

**Lungime Segmente**
**1) Valorile lungimilor segmentelor sunt obţinute din proiecţie în plan.**

| Punct început | X / Y | Punct sfârşit | X / Y | Lungime segment (** (m) |
|---|---|---|---|---|
| 1 | 411.016,284<br>306.123,933 | 2 | 411.016,938<br>306.121,264 | 2.748 |
| 2 | 411.016,938<br>306.121,264 | 3 | 411.016,95<br>306.121,216 | 0.049 |
| 3 | 411.016,95<br>306.121,216 | 4 | 412.242,398<br>306.383,524 | 1253.207 |
| 4 | 412.242,398<br>306.383,524 | 5 | 412.242,335<br>306.383,561 | 0.073 |
| 5 | 412.242,335<br>306.383,561 | 6 | 412.238,827<br>306.385,619 | 4.067 |

*Document care conține date cu caracter personal, protejat de prevederile Regulamentului (UE) nr. 679/2016 și Legii 190/2018*

| Punct început | X / Y | Punct sfârşit | X / Y | Lungime segment (** (m) |
|---|---|---|---|---|
| 6 | 412.238,827<br>306.385,619 | 1 | 411.016,284<br>306.123,933 | 1250.236 |

** Lungimile segmentelor sunt determinate în planul de proiecţie Stereo 70 şi sunt rotunjite la 1 milimetru.
*** Distanţa dintre puncte este formată din segmente cumulate ce sunt mai mici decât valoarea 1 milimetru.

*Document care conține date cu caracter personal, protejat de prevederile Regulamentului (UE) nr. 679/2016 și Legii 190/2018*

# DATE DESPRE IMOBILUL NR. 6368

**Oficiul de Cadastru şi Publicitate Imobiliară DOLJ**
**Biroul de Cadastru şi Publicitate Imobiliară Craiova**

## A. Partea I. Descrierea imobilului

**TEREN** Extravilan

**Adresa:** Jud. Dolj, T63, P34

| Nr. Crt | Nr cadastral Nr. topografic | Suprafaţa* (mp) | Observaţii / Referinţe |
|---|---|---|---|
| A1 | | 7.900 | Sector cadastral:19 Teren neimprejmuit; |

## B. Partea II. Proprietari şi acte

| Inscrieri privitoare la dreptul de proprietate şi alte drepturi reale | | Referinţe |
|---|---|---|
| / | | |
| Act Administrativ nr. TDP 16059, din 29/03/2011 emis de CJSDPAT DOLJ; | | |
| B1 | Intabulare, drept de PROPRIETATE, dobandit prin Reconstituire, cota actuala 1/1, cota initiala 1/1 | A1 |
| | 1) **DUMITRESCU I DINA**, LIPSA CNP | |

## C. Partea III. SARCINI .

| Inscrieri privind dezmembramintele dreptului de proprietate, drepturi reale de garanţie şi sarcini | Referinţe |
|---|---|
| NU SUNT | |

*Document care conține date cu caracter personal, protejat de prevederile Regulamentului (UE) nr. 679/2016 și Legii 190/2018*

# Anexa Nr. 1 La Partea I

## Teren

| Nr cadastral | Suprafaţa (mp)* | Observaţii / Referinţe |
|---|---|---|
| | 7.900 | |

* Suprafaţa este determinată in planul de proiecţie Stereo 70.

DETALII LINIARE IMOBIL

## Date referitoare la teren

| Crt | Categorie folosință | Intra vilan | Suprafaţa (mp) | Tarla | Parcelă | Nr. topo | Observaţii / Referinţe |
|---|---|---|---|---|---|---|---|
| 1 | arabil | NU | 7.900 | 63 | 34 | - | |

**Lungime Segmente**
**1) Valorile lungimilor segmentelor sunt obţinute din proiecţie în plan.**

| Punct început | X / Y | Punct sfârşit | X / Y | Lungime segment (** (m) |
|---|---|---|---|---|
| 1 | 411.016,284<br>306.123,933 | 2 | 412.238,827<br>306.385,619 | 1250.236 |
| 2 | 412.238,827<br>306.385,619 | 3 | 412.230,739<br>306.390,366 | 9.378 |
| 3 | 412.230,739<br>306.390,366 | 4 | 411.014,19<br>306.129,963 | 1244.107 |
| 4 | 411.014,19<br>306.129,963 | 5 | 411.016,069<br>306.124,811 | 5.484 |
| 5 | 411.016,069<br>306.124,811 | 1 | 411.016,284<br>306.123,933 | 0.904 |

*Document care conține date cu caracter personal, protejat de prevederile Regulamentului (UE) nr. 679/2016 și Legii 190/2018*

** Lungimile segmentelor sunt determinate în planul de proiecţie Stereo 70 şi sunt rotunjite la 1 milimetru.
*** Distanţa dintre puncte este formată din segmente cumulate ce sunt mai mici decât valoarea 1 milimetru.

*Document care conține date cu caracter personal, protejat de prevederile Regulamentului (UE) nr. 679/2016 și Legii 190/2018*

# DATE DESPRE IMOBILUL NR. 6369

**Oficiul de Cadastru şi Publicitate Imobiliară DOLJ**
**Biroul de Cadastru şi Publicitate Imobiliară Craiova**

## A. Partea I. Descrierea imobilului

**TEREN** Extravilan

**Adresa:** Jud. Dolj, T63, P36

| Nr. Crt | Nr cadastral Nr. topografic | Suprafaţa* (mp) | Observaţii / Referinţe |
|---|---|---|---|
| A1 | 35347 | 14.700 | Sector cadastral:19 Teren neimprejmuit; |

## B. Partea II. Proprietari şi acte

| Inscrieri privitoare la dreptul de proprietate şi alte drepturi reale | | Referinţe |
|---|---|---|
| **188275 / 05/10/2022** | | |
| Act Notarial nr. CONTRACT DE VANZARE AUT NR 3712, din 04/10/2022 emis de NP Sorop Alexandru Oliviu; | | |
| B1 | Intabulare, drept de PROPRIETATE, dobandit prin Conventie, cota actuala 1/1, cota initiala 1/1 | A1 |
| | 1) **BADEA IONEL-COSTINEL**<br>2) **BADEA MIHAELA** | |

## C. Partea III. SARCINI .

| Inscrieri privind dezmembramintele dreptului de proprietate, drepturi reale de garanţie şi sarcini | Referinţe |
|---|---|
| NU SUNT | |

*Document care conține date cu caracter personal, protejat de prevederile Regulamentului (UE) nr. 679/2016 și Legii 190/2018*

# Anexa Nr. 1 La Partea I

## Teren

| Nr cadastral | Suprafaţa (mp)* | Observaţii / Referinţe |
|---|---|---|
| 35347 | 14.700 | |

* Suprafaţa este determinată in planul de proiecţie Stereo 70.

DETALII LINIARE IMOBIL

## Date referitoare la teren

| Crt | Categorie folosință | Intra vilan | Suprafaţa (mp) | Tarla | Parcelă | Nr. topo | Observaţii / Referinţe |
|---|---|---|---|---|---|---|---|
| 1 | arabil | NU | 14.700 | 63 | 36 | - | |

**Lungime Segmente**
**1) Valorile lungimilor segmentelor sunt obţinute din proiecţie în plan.**

| Punct început | X / Y | Punct sfârşit | X / Y | Lungime segment (** (m) |
|---|---|---|---|---|
| 1 | 411.014,19<br>306.129,963 | 2 | 412.230,739<br>306.390,366 | 1244.107 |
| 2 | 412.230,739<br>306.390,366 | 3 | 412.227,285<br>306.392,393 | 4.005 |
| 3 | 412.227,285<br>306.392,393 | 4 | 412.216,969<br>306.398,447 | 11.961 |
| 4 | 412.216,969<br>306.398,447 | 5 | 412.215,583<br>306.399,26 | 1.607 |
| 5 | 412.215,583<br>306.399,26 | 6 | 411.010,084<br>306.141,223 | 1232.806 |

*Document care conține date cu caracter personal, protejat de prevederile Regulamentului (UE) nr. 679/2016 și Legii 190/2018*

| Punct început | X / Y | Punct sfârşit | X / Y | Lungime segment (** (m) |
|---|---|---|---|---|
| 6 | 411.010,084<br>306.141,223 | 7 | 411.010,459<br>306.140,194 | 1.095 |
| 7 | 411.010,459<br>306.140,194 | 8 | 411.013,254<br>306.132,529 | 8.159 |
| 8 | 411.013,254<br>306.132,529 | 1 | 411.014,19<br>306.129,963 | 2.731 |

** Lungimile segmentelor sunt determinate în planul de proiecţie Stereo 70 şi sunt rotunjite la 1 milimetru.
*** Distanţa dintre puncte este formată din segmente cumulate ce sunt mai mici decât valoarea 1 milimetru.

*Document care conține date cu caracter personal, protejat de prevederile Regulamentului (UE) nr. 679/2016 și Legii 190/2018*

# DATE DESPRE IMOBILUL NR. 6370

**Oficiul de Cadastru şi Publicitate Imobiliară DOLJ**
**Biroul de Cadastru şi Publicitate Imobiliară Craiova**

## A. Partea I. Descrierea imobilului

**TEREN** Extravilan

**Adresa:** Jud. Dolj, T63, P38

| Nr. Crt | Nr cadastral Nr. topografic | Suprafaţa* (mp) | Observaţii / Referinţe |
|---|---|---|---|
| A1 | | 10.000 | Sector cadastral:19 Teren neimprejmuit; |

## B. Partea II. Proprietari şi acte

| Inscrieri privitoare la dreptul de proprietate şi alte drepturi reale | | Referinţe |
|---|---|---|
| / | | |
| Act Administrativ nr. TDP 1608-14972, din 20/09/1995 emis de CJSDPAT DOLJ; | | |
| B1 | Intabulare, drept de PROPRIETATE, dobandit prin Reconstituire, cota actuala 1/1, cota initiala 1/1 | A1 |
| | 1) **NITU N. GHEORGHE**, LIPSA CNP<br>2) **RUSESCU N. MARIOARA**, LIPSA CNP<br>3) **MITAREL N. ARITICA**, LIPSA CNP | |

## C. Partea III. SARCINI .

| Inscrieri privind dezmembramintele dreptului de proprietate, drepturi reale de garanţie şi sarcini | Referinţe |
|---|---|
| NU SUNT | |

*Document care conține date cu caracter personal, protejat de prevederile Regulamentului (UE) nr. 679/2016 și Legii 190/2018*

# Anexa Nr. 1 La Partea I

## Teren

| Nr cadastral | Suprafaţa (mp)* | Observaţii / Referinţe |
|---|---|---|
| | 10.000 | |

* Suprafaţa este determinată in planul de proiecţie Stereo 70.

DETALII LINIARE IMOBIL

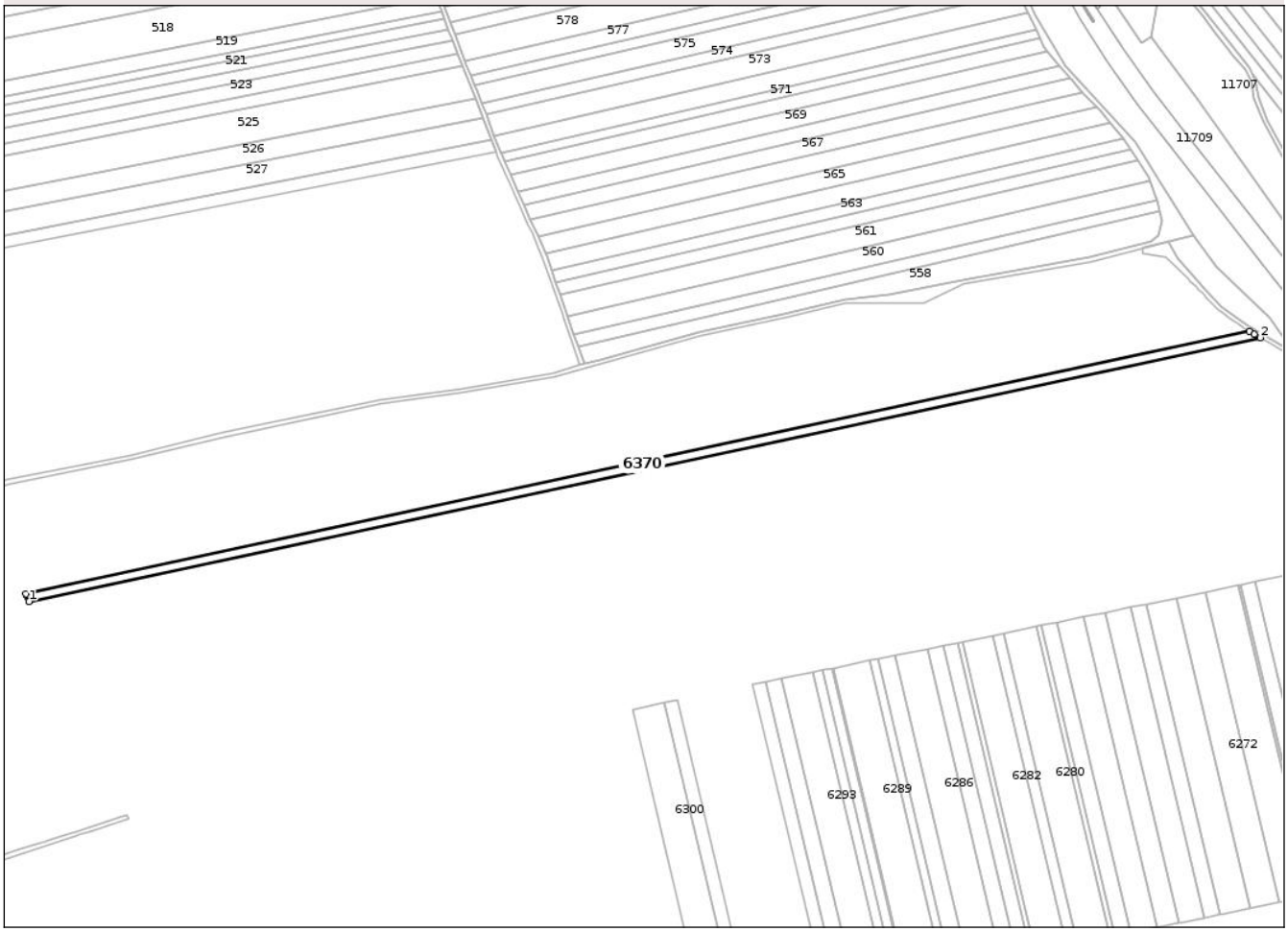


## Date referitoare la teren

| Crt | Categorie folosință | Intra vilan | Suprafaţa (mp) | Tarla | Parcelă | Nr. topo | Observaţii / Referinţe |
|---|---|---|---|---|---|---|---|
| 1 | arabil | NU | 10.000 | 63 | 38 | - | |

**Lungime Segmente**
**1) Valorile lungimilor segmentelor sunt obţinute din proiecţie în plan.**

| Punct început | X / Y | Punct sfârşit | X / Y | Lungime segment (** (m) |
|---|---|---|---|---|
| 1 | 411.010,084<br>306.141,223 | 2 | 412.215,583<br>306.399,26 | 1232.806 |
| 2 | 412.215,583<br>306.399,26 | 3 | 412.209,917<br>306.402,586 | 6.57 |
| 3 | 412.209,917<br>306.402,586 | 4 | 412.205,194<br>306.405,358 | 5.476 |
| 4 | 412.205,194<br>306.405,358 | 5 | 411.006,989<br>306.148,881 | 1225.347 |
| 5 | 411.006,989<br>306.148,881 | 6 | 411.008,066<br>306.146,757 | 2.381 |

*Document care conține date cu caracter personal, protejat de prevederile Regulamentului (UE) nr. 679/2016 și Legii 190/2018*

| Punct început | X / Y | Punct sfârşit | X / Y | Lungime segment (** (m) |
|---|---|---|---|---|
| 6 | 411.008,066<br>306.146,757 | 7 | 411.008,549<br>306.145,433 | 1.409 |
| 7 | 411.008,549<br>306.145,433 | 1 | 411.010,084<br>306.141,223 | 4.481 |

** Lungimile segmentelor sunt determinate în planul de proiecţie Stereo 70 şi sunt rotunjite la 1 milimetru.
*** Distanţa dintre puncte este formată din segmente cumulate ce sunt mai mici decât valoarea 1 milimetru.

*Document care conține date cu caracter personal, protejat de prevederile Regulamentului (UE) nr. 679/2016 și Legii 190/2018*

# DATE DESPRE IMOBILUL NR. 6371

**Oficiul de Cadastru şi Publicitate Imobiliară DOLJ**
**Biroul de Cadastru şi Publicitate Imobiliară Craiova**

## A. Partea I. Descrierea imobilului

**TEREN** Extravilan

**Adresa:** Jud. Dolj, T63, P39

| Nr. Crt | Nr cadastral Nr. topografic | Suprafaţa* (mp) | Observaţii / Referinţe |
|---|---|---|---|
| A1 | | 6.800 | Sector cadastral:19 Teren neimprejmuit; |

## B. Partea II. Proprietari şi acte

| Inscrieri privitoare la dreptul de proprietate şi alte drepturi reale | | Referinţe |
|---|---|---|
| / | | |
| Act Administrativ nr. TDP 2348, din 01/10/2003 emis de CJSDPAT DOLJ; | | |
| B1 | Intabulare, drept de PROPRIETATE, dobandit prin Reconstituire, cota actuala 1/1, cota initiala 1/1 | A1 |
| | 1) **PĂDEANU I ALEXANDRINA**, LIPSA CNP | |

## C. Partea III. SARCINI .

| Inscrieri privind dezmembramintele dreptului de proprietate, drepturi reale de garanţie şi sarcini | Referinţe |
|---|---|
| NU SUNT | |

*Document care conține date cu caracter personal, protejat de prevederile Regulamentului (UE) nr. 679/2016 și Legii 190/2018*

# Anexa Nr. 1 La Partea I

## Teren

| Nr cadastral | Suprafaţa (mp)* | Observaţii / Referinţe |
|---|---|---|
| | 6.800 | |

* Suprafaţa este determinată in planul de proiecţie Stereo 70.

DETALII LINIARE IMOBIL

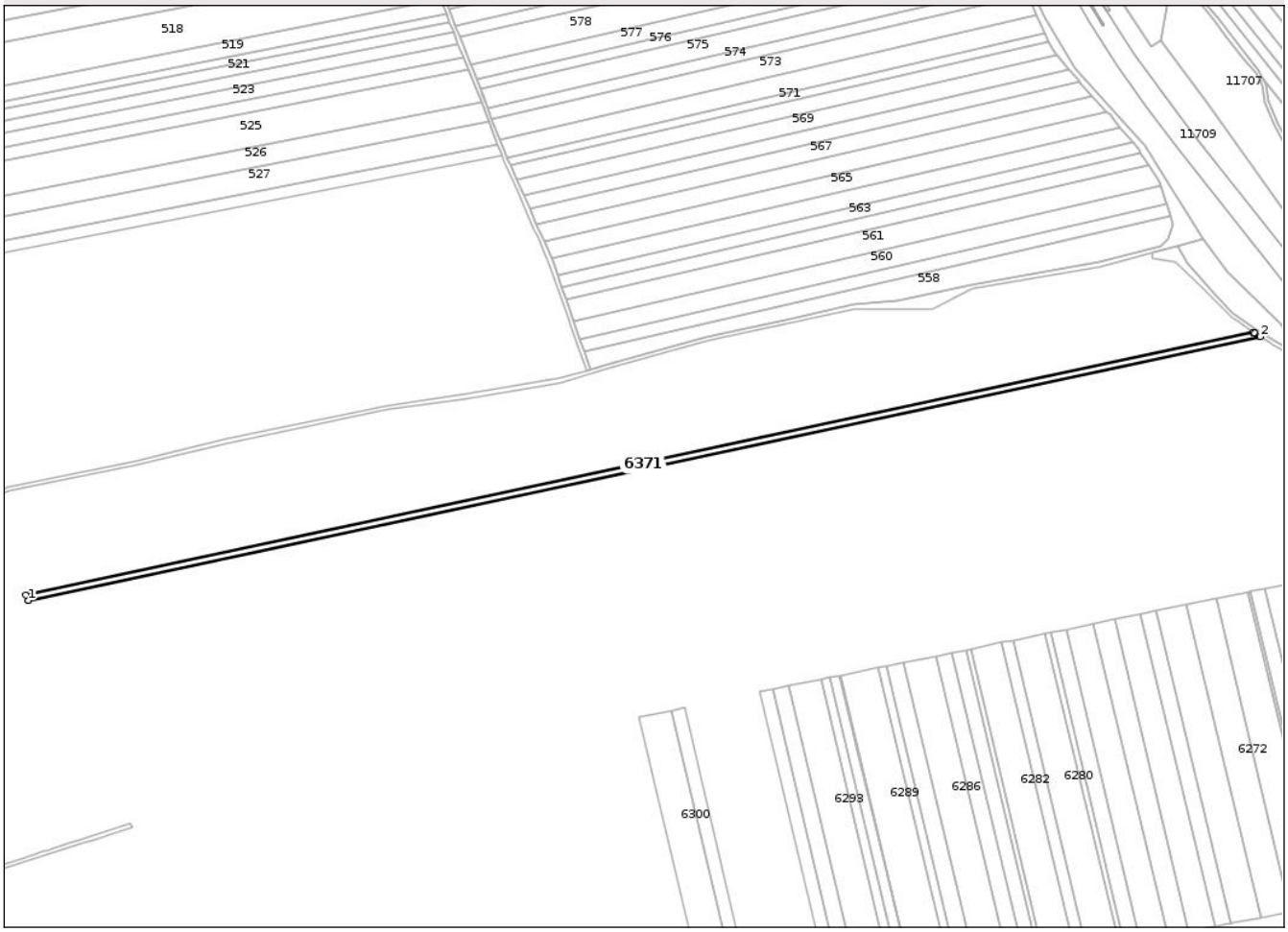


## Date referitoare la teren

| Crt | Categorie folosință | Intra vilan | Suprafaţa (mp) | Tarla | Parcelă | Nr. topo | Observaţii / Referinţe |
|---|---|---|---|---|---|---|---|
| 1 | arabil | NU | 6.800 | 63 | 39 | - | |

**Lungime Segmente**
**1) Valorile lungimilor segmentelor sunt obţinute din proiecţie în plan.**

| Punct început | X / Y | Punct sfârşit | X / Y | Lungime segment (** (m) |
|---|---|---|---|---|
| 1 | 411.006,989<br>306.148,881 | 2 | 412.205,194<br>306.405,358 | 1225.347 |
| 2 | 412.205,194<br>306.405,358 | 3 | 412.204,713<br>306.405,64 | 0.558 |
| 3 | 412.204,713<br>306.405,64 | 4 | 412.199,633<br>306.408,621 | 5.89 |
| 4 | 412.199,633<br>306.408,621 | 5 | 412.198,31<br>306.409,57 | 1.628 |
| 5 | 412.198,31<br>306.409,57 | 6 | 411.004,388<br>306.154,01 | 1220.967 |

*Document care conține date cu caracter personal, protejat de prevederile Regulamentului (UE) nr. 679/2016 și Legii 190/2018*

| Punct început | X / Y | Punct sfârşit | X / Y | Lungime segment (** (m) |
|---|---|---|---|---|
| 6 | 411.004,388<br>306.154,01 | 7 | 411.006,813<br>306.149,229 | 5.361 |
| 7 | 411.006,813<br>306.149,229 | 1 | 411.006,989<br>306.148,881 | 0.39 |

** Lungimile segmentelor sunt determinate în planul de proiecţie Stereo 70 şi sunt rotunjite la 1 milimetru.
*** Distanţa dintre puncte este formată din segmente cumulate ce sunt mai mici decât valoarea 1 milimetru.

*Document care conține date cu caracter personal, protejat de prevederile Regulamentului (UE) nr. 679/2016 și Legii 190/2018*

# DATE DESPRE IMOBILUL NR. 6372

**Oficiul de Cadastru şi Publicitate Imobiliară DOLJ**
**Biroul de Cadastru şi Publicitate Imobiliară Craiova**

## A. Partea I. Descrierea imobilului

**TEREN** Extravilan

**Adresa:** Jud. Dolj, T63, P40

| Nr. Crt | Nr cadastral Nr. topografic | Suprafaţa* (mp) | Observaţii / Referinţe |
|---|---|---|---|
| A1 | | 5.000 | Sector cadastral:19 Teren neimprejmuit; |

## B. Partea II. Proprietari şi acte

| Inscrieri privitoare la dreptul de proprietate şi alte drepturi reale | | Referinţe |
|---|---|---|
| / | | |
| Act Administrativ nr. TDP 40246174, din 10/02/1994 emis de CJSDPAT DOLJ; | | |
| B1 | Intabulare, drept de PROPRIETATE, dobandit prin Reconstituire, cota actuala 1/1, cota initiala 1/1 | A1 |
| | 1) **PARASCHIV D MARIN**, LIPSA CNP | |

## C. Partea III. SARCINI .

| Inscrieri privind dezmembramintele dreptului de proprietate, drepturi reale de garanţie şi sarcini | Referinţe |
|---|---|
| NU SUNT | |

*Document care conține date cu caracter personal, protejat de prevederile Regulamentului (UE) nr. 679/2016 și Legii 190/2018*

# Anexa Nr. 1 La Partea I

## Teren

| Nr cadastral | Suprafaţa (mp)* | Observaţii / Referinţe |
|---|---|---|
| | 5.000 | |

* Suprafaţa este determinată in planul de proiecţie Stereo 70.

DETALII LINIARE IMOBIL

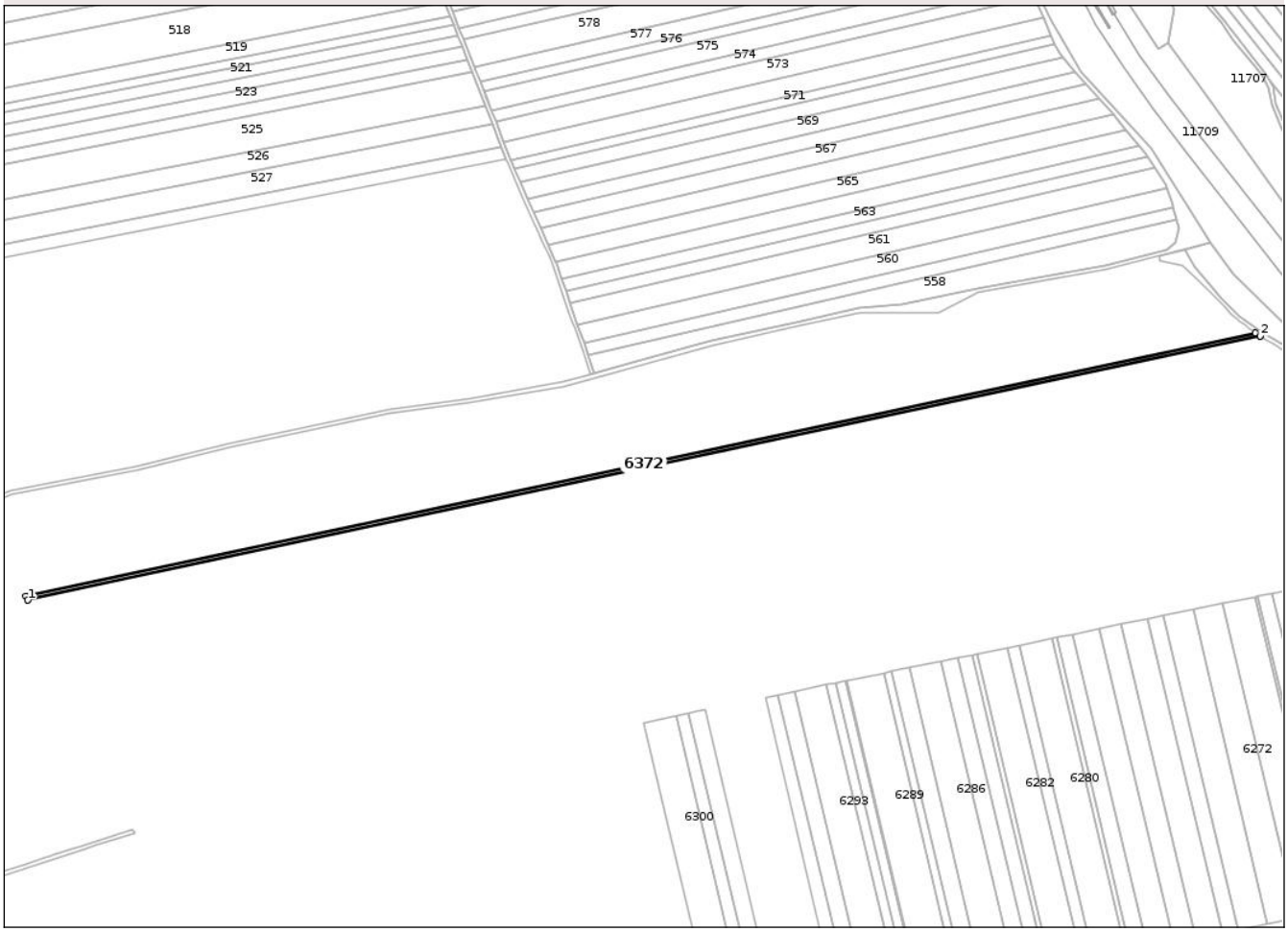


## Date referitoare la teren

| Crt | Categorie folosință | Intra vilan | Suprafaţa (mp) | Tarla | Parcelă | Nr. topo | Observaţii / Referinţe |
|---|---|---|---|---|---|---|---|
| 1 | arabil | NU | 5.000 | 63 | 40 | - | |

**Lungime Segmente**
**1) Valorile lungimilor segmentelor sunt obţinute din proiecţie în plan.**

| Punct început | X / Y | Punct sfârşit | X / Y | Lungime segment (** (m) |
|---|---|---|---|---|
| 1 | 411.004,388<br>306.154,01 | 2 | 412.198,31<br>306.409,57 | 1220.967 |
| 2 | 412.198,31<br>306.409,57 | 3 | 412.198,165<br>306.409,674 | 0.178 |
| 3 | 412.198,165<br>306.409,674 | 4 | 412.193,811<br>306.412,8 | 5.36 |
| 4 | 412.193,811<br>306.412,8 | 5 | 411.002,471<br>306.157,792 | 1218.327 |
| 5 | 411.002,471<br>306.157,792 | 6 | 411.004,326<br>306.154,133 | 4.102 |

*Document care conține date cu caracter personal, protejat de prevederile Regulamentului (UE) nr. 679/2016 și Legii 190/2018*

| Punct început | X / Y | Punct sfârşit | X / Y | Lungime segment (** (m) |
|---|---|---|---|---|
| 6 | 411.004,326<br>306.154,133 | 1 | 411.004,388<br>306.154,01 | 0.138 |

** Lungimile segmentelor sunt determinate în planul de proiecţie Stereo 70 şi sunt rotunjite la 1 milimetru.
*** Distanţa dintre puncte este formată din segmente cumulate ce sunt mai mici decât valoarea 1 milimetru.

*Document care conține date cu caracter personal, protejat de prevederile Regulamentului (UE) nr. 679/2016 și Legii 190/2018*

# DATE DESPRE IMOBILUL NR. 6373

**Oficiul de Cadastru şi Publicitate Imobiliară DOLJ**
**Biroul de Cadastru şi Publicitate Imobiliară Craiova**

## A. Partea I. Descrierea imobilului

**TEREN** Extravilan

**Adresa:** Jud. Dolj, T63, P43

| Nr. Crt | Nr cadastral Nr. topografic | Suprafaţa* (mp) | Observaţii / Referinţe |
|---|---|---|---|
| A1 | | 6.500 | Sector cadastral:19 Teren neimprejmuit; |

## B. Partea II. Proprietari şi acte

| Inscrieri privitoare la dreptul de proprietate şi alte drepturi reale | | Referinţe |
|---|---|---|
| / | | |
| Act Administrativ nr. TDP 534-59057, din 16/03/1994 emis de CJSDPAT DOLJ; | | |
| B1 | Intabulare, drept de PROPRIETATE, dobandit prin Reconstituire, cota actuala 1/1, cota initiala 1/1 | A1 |
| | 1) **ILIE M MIŢA**, LIPSA CNP | |

## C. Partea III. SARCINI .

| Inscrieri privind dezmembramintele dreptului de proprietate, drepturi reale de garanţie şi sarcini | Referinţe |
|---|---|
| NU SUNT | |

*Document care conține date cu caracter personal, protejat de prevederile Regulamentului (UE) nr. 679/2016 și Legii 190/2018*

# Anexa Nr. 1 La Partea I

## Teren

| Nr cadastral | Suprafaţa (mp)* | Observaţii / Referinţe |
|---|---|---|
| | 6.500 | |

* Suprafaţa este determinată in planul de proiecţie Stereo 70.

DETALII LINIARE IMOBIL

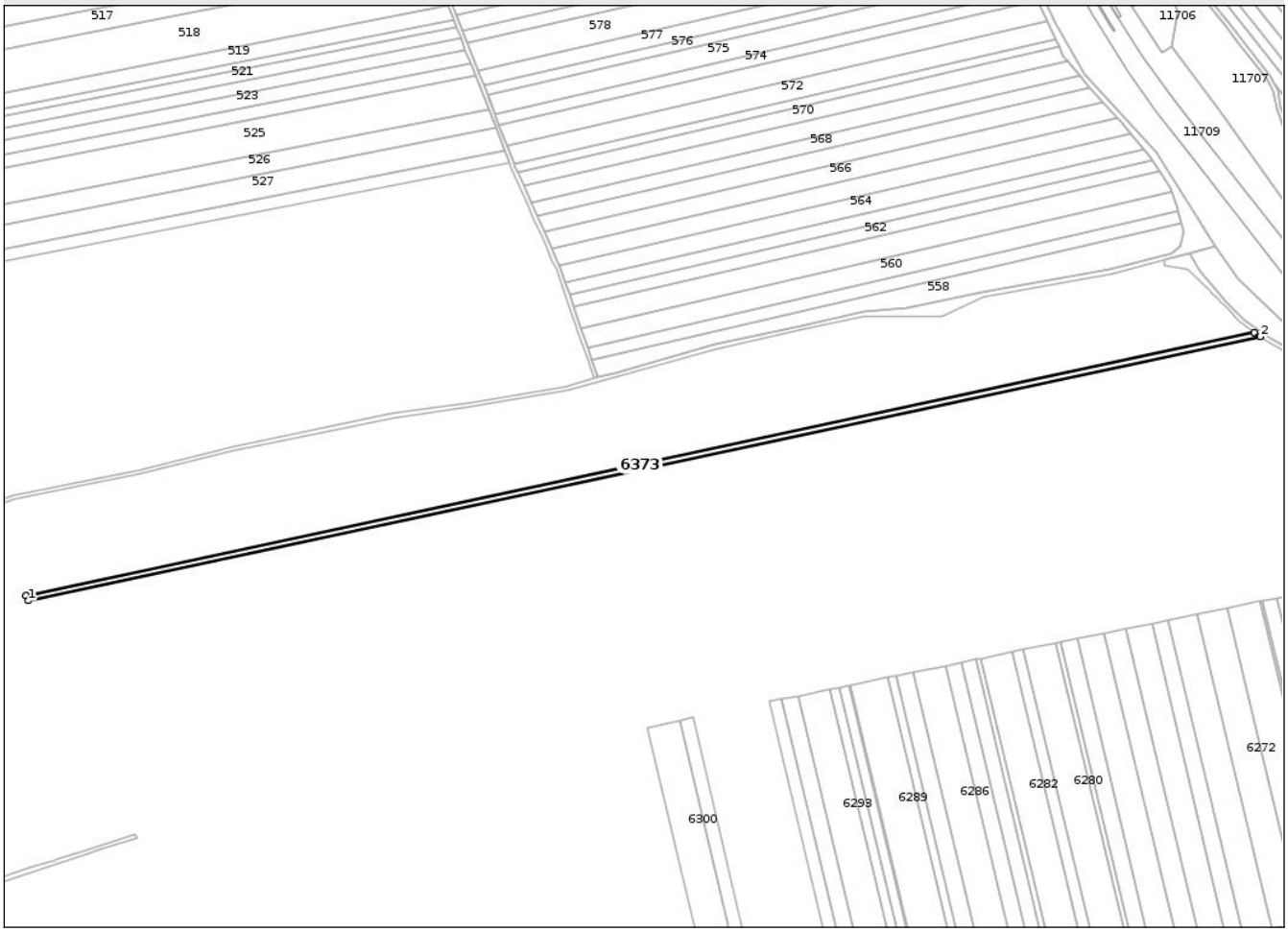


## Date referitoare la teren

| Crt | Categorie folosință | Intra vilan | Suprafaţa (mp) | Tarla | Parcelă | Nr. topo | Observaţii / Referinţe |
|---|---|---|---|---|---|---|---|
| 1 | arabil | NU | 6.500 | 63 | 43 | - | |

**Lungime Segmente**
**1) Valorile lungimilor segmentelor sunt obţinute din proiecţie în plan.**

| Punct început | X / Y | Punct sfârşit | X / Y | Lungime segment (** (m) |
|---|---|---|---|---|
| 1 | 411.002,471<br>306.157,792 | 2 | 412.193,811<br>306.412,8 | 1218.327 |
| 2 | 412.193,811<br>306.412,8 | 3 | 412.193,666<br>306.412,904 | 0.178 |
| 3 | 412.193,666<br>306.412,904 | 4 | 412.188,163<br>306.416,853 | 6.773 |
| 4 | 412.188,163<br>306.416,853 | 5 | 412.187,947<br>306.417,008 | 0.266 |
| 5 | 412.187,947<br>306.417,008 | 6 | 410.999,972<br>306.162,721 | 1214.885 |

*Document care conține date cu caracter personal, protejat de prevederile Regulamentului (UE) nr. 679/2016 și Legii 190/2018*

| Punct început | X / Y | Punct sfârşit | X / Y | Lungime segment (** (m) |
|---|---|---|---|---|
| 6 | 410.999,972<br>306.162,721 | 7 | 411.000,063<br>306.162,541 | 0.202 |
| 7 | 411.000,063<br>306.162,541 | 8 | 411.002,409<br>306.157,915 | 5.187 |
| 8 | 411.002,409<br>306.157,915 | 1 | 411.002,471<br>306.157,792 | 0.138 |

** Lungimile segmentelor sunt determinate în planul de proiecţie Stereo 70 şi sunt rotunjite la 1 milimetru.
*** Distanţa dintre puncte este formată din segmente cumulate ce sunt mai mici decât valoarea 1 milimetru.

*Document care conține date cu caracter personal, protejat de prevederile Regulamentului (UE) nr. 679/2016 și Legii 190/2018*

# DATE DESPRE IMOBILUL NR. 6374

**Oficiul de Cadastru şi Publicitate Imobiliară DOLJ**
**Biroul de Cadastru şi Publicitate Imobiliară Craiova**

## A. Partea I. Descrierea imobilului

**TEREN** Extravilan

**Adresa:** Jud. Dolj, T63, P45

| Nr. Crt | Nr cadastral Nr. topografic | Suprafaţa* (mp) | Observaţii / Referinţe |
|---|---|---|---|
| A1 | 32952 | 5.000 | Sector cadastral:19 Teren neimprejmuit; |

## B. Partea II. Proprietari şi acte

| Inscrieri privitoare la dreptul de proprietate şi alte drepturi reale | | Referinţe |
|---|---|---|
| **247437 / 01/11/2019** | | |
| Act Notarial nr. CONTRACT DE VANZARE AUT 930, din 30/10/2019 emis de CRETAN CARMEN MIHAELA (act administrativ nr aviz nr T2-10340/1 din 27.11.2019, emis de MAN); | | |
| B1 | Intabulare, drept de PROPRIETATE, dobandit prin Conventie, cota actuala 1/1, cota initiala 1/1 | A1 |
| | 1) **NEW BV AGRI SRL**, CIF:28847294 | |

## C. Partea III. SARCINI .

| Inscrieri privind dezmembramintele dreptului de proprietate, drepturi reale de garanţie şi sarcini | Referinţe |
|---|---|
| NU SUNT | |

*Document care conține date cu caracter personal, protejat de prevederile Regulamentului (UE) nr. 679/2016 și Legii 190/2018*

# Anexa Nr. 1 La Partea I

## Teren

| Nr cadastral | Suprafaţa (mp)* | Observaţii / Referinţe |
|---|---|---|
| 32952 | 5.000 | |

* Suprafaţa este determinată in planul de proiecţie Stereo 70.

DETALII LINIARE IMOBIL

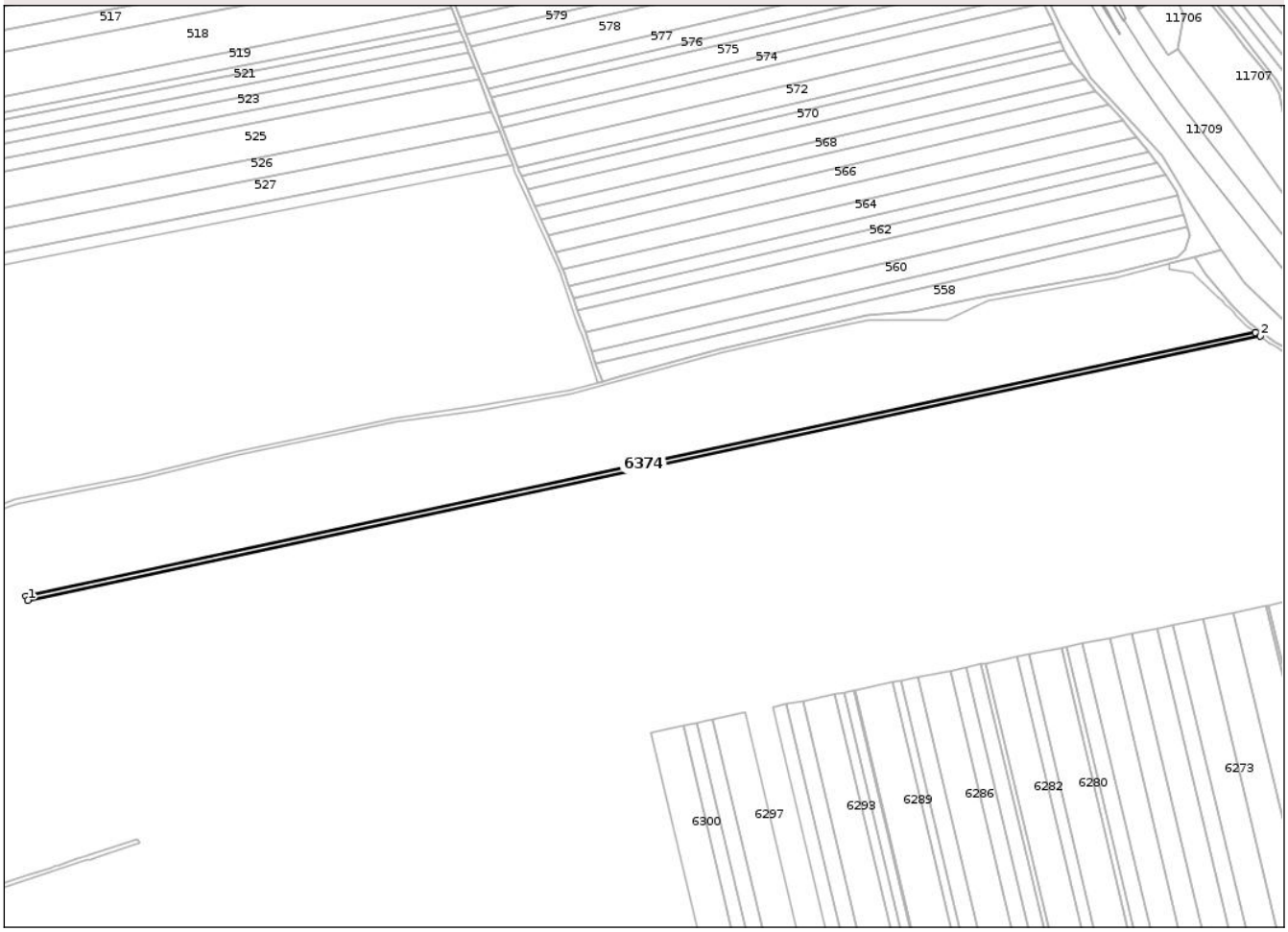


## Date referitoare la teren

| Crt | Categorie folosință | Intra vilan | Suprafaţa (mp) | Tarla | Parcelă | Nr. topo | Observaţii / Referinţe |
|---|---|---|---|---|---|---|---|
| 1 | arabil | NU | 5.000 | 63 | 45 | - | |

**Lungime Segmente**
**1) Valorile lungimilor segmentelor sunt obţinute din proiecţie în plan.**

| Punct început | X / Y | Punct sfârşit | X / Y | Lungime segment (** (m) |
|---|---|---|---|---|
| 1 | 410.999,972<br>306.162,721 | 2 | 412.187,947<br>306.417,008 | 1214.885 |
| 2 | 412.187,947<br>306.417,008 | 3 | 412.183,425<br>306.420,254 | 5.566 |
| 3 | 412.183,425<br>306.420,254 | 4 | 410.998,045<br>306.166,522 | 1212.232 |
| 4 | 410.998,045<br>306.166,522 | 1 | 410.999,972<br>306.162,721 | 4.262 |

**** Lungimile segmentelor sunt determinate în planul de proiecţie Stereo 70 şi sunt rotunjite la 1 milimetru.**

*Document care conține date cu caracter personal, protejat de prevederile Regulamentului (UE) nr. 679/2016 și Legii 190/2018*

***** Distanţa dintre puncte este formată din segmente cumulate ce sunt mai mici decât valoarea 1 milimetru.**

# DATE DESPRE IMOBILUL NR. 6375

**Oficiul de Cadastru şi Publicitate Imobiliară DOLJ**
**Biroul de Cadastru şi Publicitate Imobiliară Craiova**

## A. Partea I. Descrierea imobilului

Nr. CF vechi:1589
Nr. cadastral vechi:1180

**TEREN** Extravilan

**Adresa:** Jud. Dolj, T 63, P 46/1

| Nr. Crt | Nr cadastral Nr. topografic | Suprafaţa* (mp) | Observaţii / Referinţe |
|---|---|---|---|
| A1 | 34223 | 6.100 | Sector cadastral:19 Teren neimprejmuit;<br>S = 6100 mp |

## B. Partea II. Proprietari şi acte

| Inscrieri privitoare la dreptul de proprietate şi alte drepturi reale | | Referinţe |
|---|---|---|
| **48635 / 08/08/2007** | | |
| Act Notarial nr. 908, din 01/01/2007 emis de NP Cernobai E.; | | |
| B1 | Intabulare, drept de PROPRIETATE, dobandit prin Conventie, cota actuala 1/1, cota initiala 1/1 | A1 |
| | 1) **ENACHE DRAGOS IRONEL**, LIPSA CNP | |

## C. Partea III. SARCINI .

| Inscrieri privind dezmembramintele dreptului de proprietate, drepturi reale de garanţie şi sarcini | Referinţe |
|---|---|
| NU SUNT | |

*Document care conține date cu caracter personal, protejat de prevederile Regulamentului (UE) nr. 679/2016 și Legii 190/2018*

# Anexa Nr. 1 La Partea I

## Teren

| Nr cadastral | Suprafaţa (mp)* | Observaţii / Referinţe |
|---|---|---|
| 34223 | 6.100 | S = 6100 mp |

* Suprafaţa este determinată in planul de proiecţie Stereo 70.

DETALII LINIARE IMOBIL

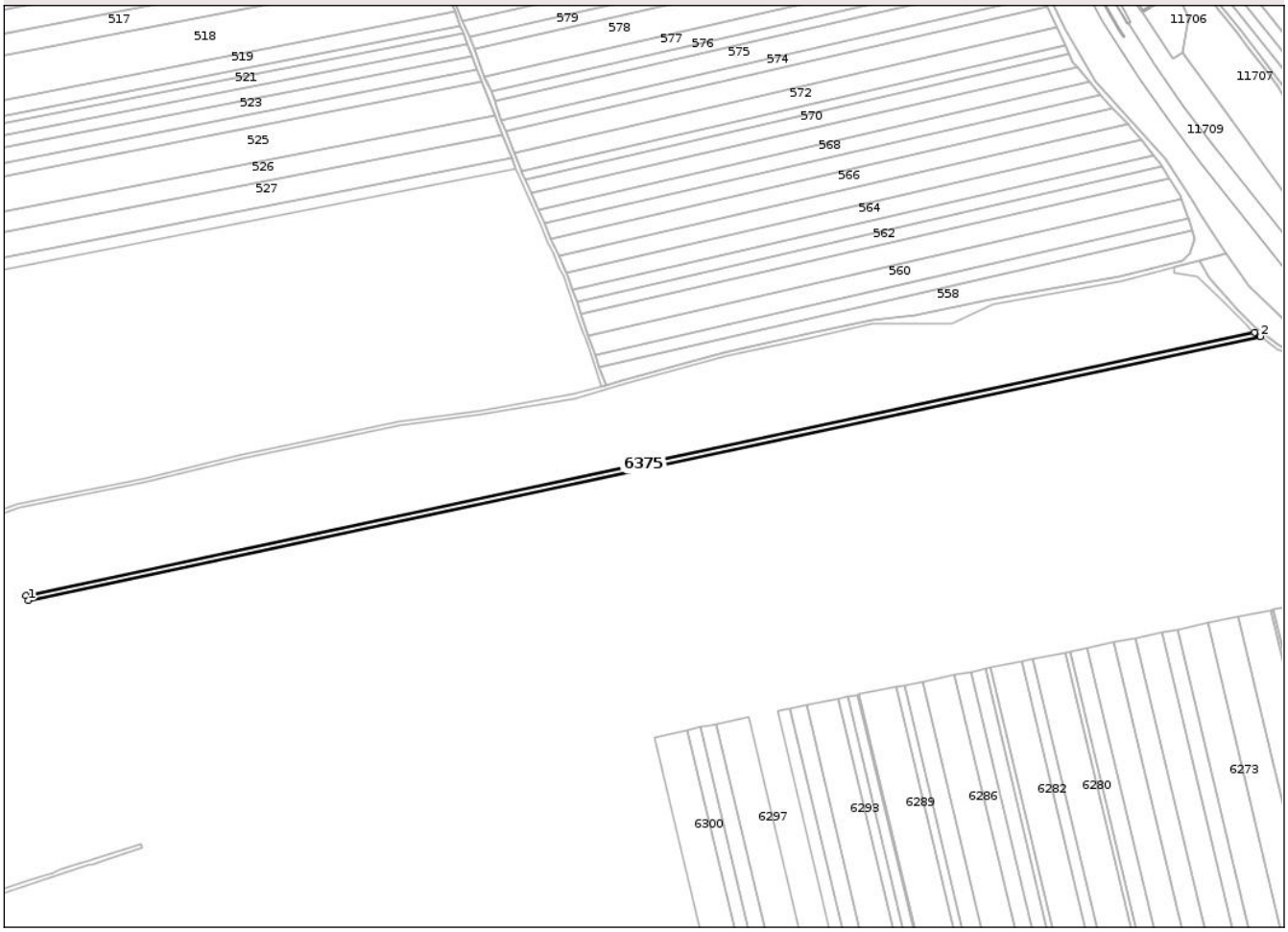


## Date referitoare la teren

| Crt | Categorie folosință | Intra vilan | Suprafaţa (mp) | Tarla | Parcelă | Nr. topo | Observaţii / Referinţe |
|---|---|---|---|---|---|---|---|
| 1 | arabil | NU | 6.100 | 63 | 46/1 | - | |

**Lungime Segmente**
**1) Valorile lungimilor segmentelor sunt obţinute din proiecţie în plan.**

| Punct început | X / Y | Punct sfârşit | X / Y | Lungime segment (** (m) |
|---|---|---|---|---|
| 1 | 410.998,045<br>306.166,522 | 2 | 412.183,425<br>306.420,254 | 1212.232 |
| 2 | 412.183,425<br>306.420,254 | 3 | 412.177,895<br>306.424,223 | 6.807 |
| 3 | 412.177,895<br>306.424,223 | 4 | 410.995,688<br>306.171,17 | 1208.987 |
| 4 | 410.995,688<br>306.171,17 | 1 | 410.998,045<br>306.166,522 | 5.211 |

**** Lungimile segmentelor sunt determinate în planul de proiecţie Stereo 70 şi sunt rotunjite la 1 milimetru.**

*Document care conține date cu caracter personal, protejat de prevederile Regulamentului (UE) nr. 679/2016 și Legii 190/2018*

***** Distanţa dintre puncte este formată din segmente cumulate ce sunt mai mici decât valoarea 1 milimetru.**

*Document care conține date cu caracter personal, protejat de prevederile Regulamentului (UE) nr. 679/2016 și Legii 190/2018*

# DATE DESPRE IMOBILUL NR. 6376

**Oficiul de Cadastru şi Publicitate Imobiliară DOLJ**
**Biroul de Cadastru şi Publicitate Imobiliară Craiova**

## A. Partea I. Descrierea imobilului

**TEREN** Extravilan

**Adresa:** Jud. Dolj, T63, P47

| Nr. Crt | Nr cadastral Nr. topografic | Suprafaţa* (mp) | Observaţii / Referinţe |
|---|---|---|---|
| A1 | | 21.500 | Sector cadastral:19 Teren neimprejmuit; |

## B. Partea II. Proprietari şi acte

| Inscrieri privitoare la dreptul de proprietate şi alte drepturi reale | | Referinţe |
|---|---|---|
| / | | |
| Act Administrativ nr. TDP 601 45343, din 25/04/1994 emis de CJSDPAT DOLJ; | | |
| B1 | Intabulare, drept de PROPRIETATE, dobandit prin Reconstituire, cota actuala 1/1, cota initiala 1/1 | A1 |
| | 1) **NEGOESCU M. CONSTANTA**, LIPSA CNP<br>2) **VINTILESCU F. ELENA**, LIPSA CNP<br>3) **ŞERBAN F. GHEORGHE 1**, LIPSA CNP<br>4) **HUDILĂ I. DUMITRU**, LIPSA CNP<br>5) **ŞERBAN F. MIHAI**, LIPSA CNP<br>6) **ŞERBAN F. CONSTANTIN**, LIPSA CNP<br>7) **ŞERBAN F. GHEORGHE 2**, LIPSA CNP | |

## C. Partea III. SARCINI .

| Inscrieri privind dezmembramintele dreptului de proprietate, drepturi reale de garanţie şi sarcini | Referinţe |
|---|---|
| NU SUNT | |

*Document care conține date cu caracter personal, protejat de prevederile Regulamentului (UE) nr. 679/2016 și Legii 190/2018*

# Anexa Nr. 1 La Partea I

## Teren

| Nr cadastral | Suprafaţa (mp)* | Observaţii / Referinţe |
|---|---|---|
| | 21.500 | |

* Suprafaţa este determinată in planul de proiecţie Stereo 70.

DETALII LINIARE IMOBIL

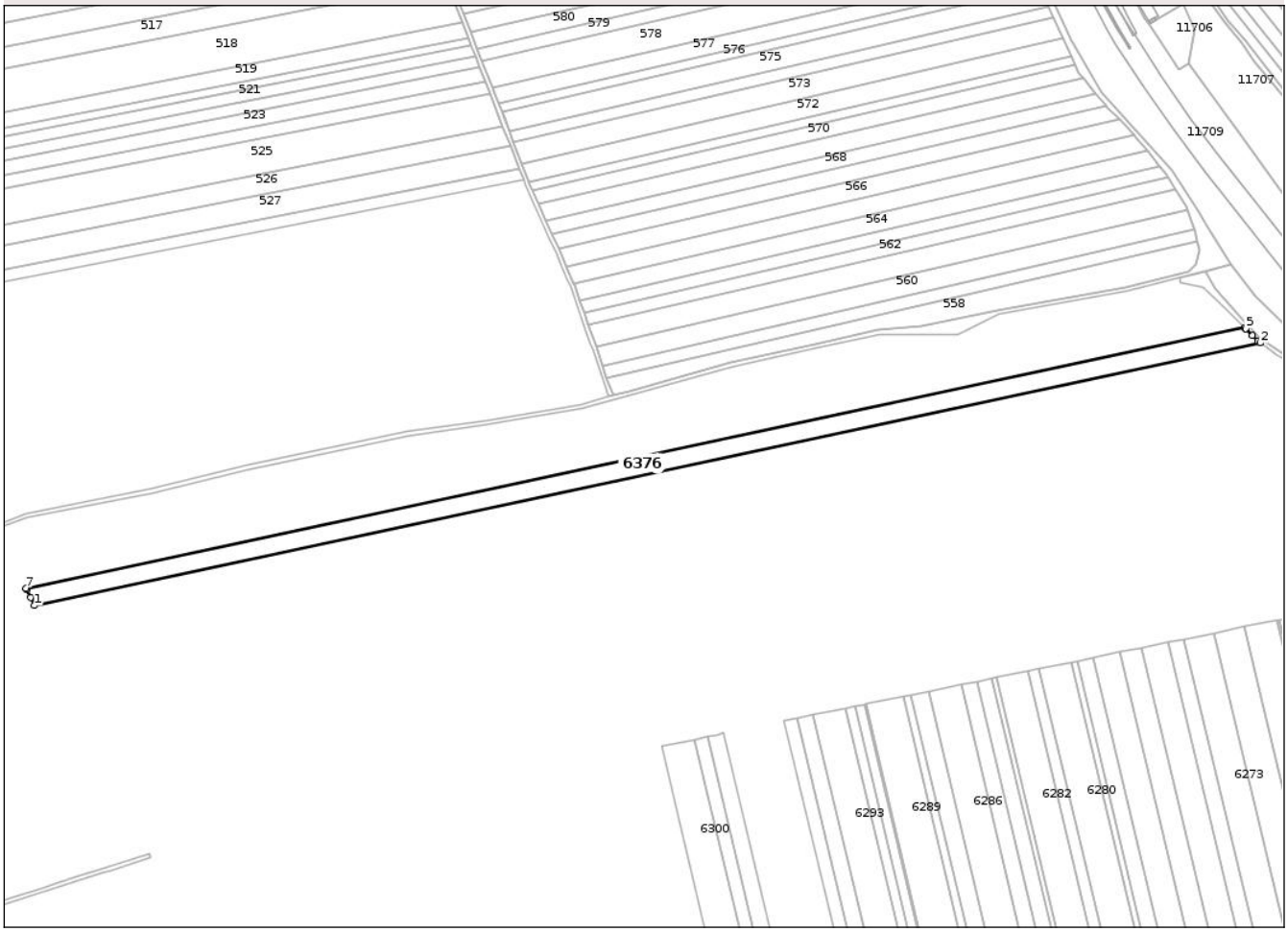


## Date referitoare la teren

| Crt | Categorie folosință | Intra vilan | Suprafaţa (mp) | Tarla | Parcelă | Nr. topo | Observaţii / Referinţe |
|---|---|---|---|---|---|---|---|
| 1 | arabil | NU | 21.500 | 63 | 47 | - | |

**Lungime Segmente**
**1) Valorile lungimilor segmentelor sunt obţinute din proiecţie în plan.**

| Punct început | X / Y | Punct sfârşit | X / Y | Lungime segment (** (m) |
|---|---|---|---|---|
| 1 | 410.995,688<br>306.171,17 | 2 | 412.177,895<br>306.424,223 | 1208.987 |
| 2 | 412.177,895<br>306.424,223 | 3 | 412.175,3<br>306.426,085 | 3.194 |
| 3 | 412.175,3<br>306.426,085 | 4 | 412.170,334<br>306.431,215 | 7.14 |
| 4 | 412.170,334<br>306.431,215 | 5 | 412.163,727<br>306.438,04 | 9.499 |
| 5 | 412.163,727<br>306.438,04 | 6 | 412.162,609<br>306.439,195 | 1.607 |

*Document care conține date cu caracter personal, protejat de prevederile Regulamentului (UE) nr. 679/2016 și Legii 190/2018*

| Punct început | X / Y | Punct sfârşit | X / Y | Lungime segment (** (m) |
|---|---|---|---|---|
| 6 | 412.162,609<br>306.439,195 | 7 | 410.987,343<br>306.187,628 | 1201.889 |
| 7 | 410.987,343<br>306.187,628 | 8 | 410.987,98<br>306.186,372 | 1.408 |
| 8 | 410.987,98<br>306.186,372 | 9 | 410.991,75<br>306.178,938 | 8.335 |
| 9 | 410.991,75<br>306.178,938 | 1 | 410.995,688<br>306.171,17 | 8.709 |

** Lungimile segmentelor sunt determinate în planul de proiecţie Stereo 70 şi sunt rotunjite la 1 milimetru.
*** Distanţa dintre puncte este formată din segmente cumulate ce sunt mai mici decât valoarea 1 milimetru.

*Document care conține date cu caracter personal, protejat de prevederile Regulamentului (UE) nr. 679/2016 și Legii 190/2018*

# DATE DESPRE IMOBILUL NR. 6377

**Oficiul de Cadastru şi Publicitate Imobiliară DOLJ**
**Biroul de Cadastru şi Publicitate Imobiliară Craiova**

## A. Partea I. Descrierea imobilului

**TEREN** Extravilan

**Adresa:** Jud. Dolj, T63, P46

| Nr. Crt | Nr cadastral Nr. topografic | Suprafaţa* (mp) | Observaţii / Referinţe |
|---|---|---|---|
| A1 | 32138 | 9.700 | Sector cadastral:19 Teren neimprejmuit; |

## B. Partea II. Proprietari şi acte

| Inscrieri privitoare la dreptul de proprietate şi alte drepturi reale | | Referinţe |
|---|---|---|
| **36143 / 12/02/2018** | | |
| Act Notarial nr. CONTRACT DE VANZARE AUT. NR. 702, din 09/02/2018 emis de NP CANTAR ELENA; | | |
| B1 | Intabulare, drept de PROPRIETATE, dobandit prin Conventie, cota actuala 1/1, cota initiala 1/1 | A1 |
| | 1) **CHIRAPLES AUREL** | |
| **61598 / 01/04/2019** | | |
| Act Notarial nr. Contract de ipoteca imobiliara aut. nr. 967, din 29/03/2019 emis de NP POPA DANIELA-MARIA; | | |
| B2 | Se noteaza interdictiile de instrainare, grevare, inchiriere, dezmembrare, comasare, restructurare, construire. | A1 |
| | 1) **LIBRA INTERNET BANK S.A.**, CIF:8119644 | |

## C. Partea III. SARCINI

| Inscrieri privind dezmembramintele dreptului de proprietate, drepturi reale de garanţie şi sarcini | | Referinţe |
|---|---|---|
| **61598 / 01/04/2019** | | |
| Act Notarial nr. Contract de ipoteca imobiliara aut. nr. 967, din 29/03/2019 emis de NP POPA DANIELA-MARIA; | | |
| C1 | Intabulare, drept de IPOTECA, Valoare:4000000 RON+ celelalte obligatii de plata aferente creditului | A1 |
| | 1) **LIBRA INTERNET BANK S.A.**, CIF:8119644 | |

*Document care conține date cu caracter personal, protejat de prevederile Regulamentului (UE) nr. 679/2016 și Legii 190/2018*

# Anexa Nr. 1 La Partea I

## Teren

| Nr cadastral | Suprafaţa (mp)* | Observaţii / Referinţe |
|---|---|---|
| 32138 | 9.700 | |

* Suprafaţa este determinată in planul de proiecţie Stereo 70.

DETALII LINIARE IMOBIL

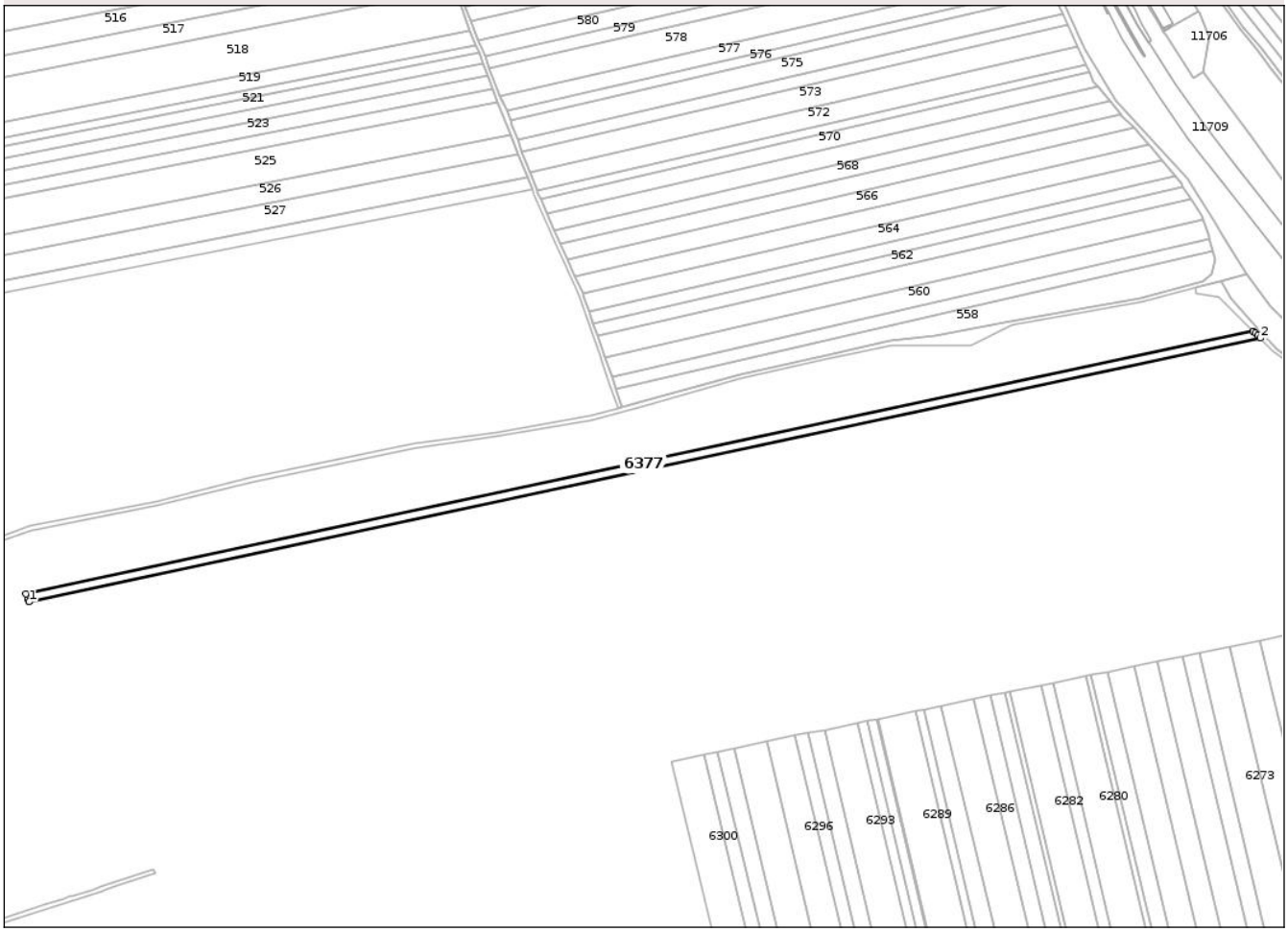


## Date referitoare la teren

| Crt | Categorie folosință | Intra vilan | Suprafaţa (mp) | Tarla | Parcelă | Nr. topo | Observaţii / Referinţe |
|---|---|---|---|---|---|---|---|
| 1 | arabil | NU | 9.700 | 63 | 46 | - | |

**Lungime Segmente**
**1) Valorile lungimilor segmentelor sunt obţinute din proiecţie în plan.**

| Punct început | X / Y | Punct sfârşit | X / Y | Lungime segment (** (m) |
|---|---|---|---|---|
| 1 | 410.987,343<br>306.187,628 | 2 | 412.162,609<br>306.439,195 | 1201.889 |
| 2 | 412.162,609<br>306.439,195 | 3 | 412.160,315<br>306.441,566 | 3.299 |
| 3 | 412.160,315<br>306.441,566 | 4 | 412.158,086<br>306.443,868 | 3.204 |
| 4 | 412.158,086<br>306.443,868 | 5 | 412.155,873<br>306.446,019 | 3.086 |
| 5 | 412.155,873<br>306.446,019 | 6 | 410.984,238<br>306.195,229 | 1198.175 |

*Document care conține date cu caracter personal, protejat de prevederile Regulamentului (UE) nr. 679/2016 și Legii 190/2018*

| Punct început | X / Y | Punct sfârşit | X / Y | Lungime segment (** (m) |
|---|---|---|---|---|
| 6 | 410.984,238<br>306.195,229 | 7 | 410.986,227<br>306.190,252 | 5.36 |
| 7 | 410.986,227<br>306.190,252 | 8 | 410.987,02<br>306.188,266 | 2.138 |
| 8 | 410.987,02<br>306.188,266 | 1 | 410.987,343<br>306.187,628 | 0.715 |

** Lungimile segmentelor sunt determinate în planul de proiecţie Stereo 70 şi sunt rotunjite la 1 milimetru.
*** Distanţa dintre puncte este formată din segmente cumulate ce sunt mai mici decât valoarea 1 milimetru.

*Document care conține date cu caracter personal, protejat de prevederile Regulamentului (UE) nr. 679/2016 și Legii 190/2018*

# DATE DESPRE IMOBILUL NR. 6378

**Oficiul de Cadastru şi Publicitate Imobiliară DOLJ**
**Biroul de Cadastru şi Publicitate Imobiliară Craiova**

## A. Partea I. Descrierea imobilului

**TEREN** Extravilan

**Adresa:** Jud. Dolj, T63, P48

| Nr. Crt | Nr cadastral Nr. topografic | Suprafaţa* (mp) | Observaţii / Referinţe |
|---|---|---|---|
| A1 | 32953 | 5.000 | Sector cadastral:19 Teren neimprejmuit; |

## B. Partea II. Proprietari şi acte

| Inscrieri privitoare la dreptul de proprietate şi alte drepturi reale | | Referinţe |
|---|---|---|
| **247434 / 01/11/2019** | | |
| Act Notarial nr. CONTRACT DE VANZARE AUT NR.930, din 30/10/2019 emis de NP CRETAN CARMEN MIHAELA; | | |
| B1 | Intabulare, drept de PROPRIETATE, dobandit prin Conventie, cota actuala 1/1, cota initiala 1/1 | A1 |
| | 1) **NEW BV AGRI SRL**, CIF:28847294 | |

## C. Partea III. SARCINI .

| Inscrieri privind dezmembramintele dreptului de proprietate, drepturi reale de garanţie şi sarcini | Referinţe |
|---|---|
| NU SUNT | |

*Document care conține date cu caracter personal, protejat de prevederile Regulamentului (UE) nr. 679/2016 și Legii 190/2018*

# Anexa Nr. 1 La Partea I

## Teren

| Nr cadastral | Suprafaţa (mp)* | Observaţii / Referinţe |
|---|---|---|
| 32953 | 5.000 | |

* Suprafaţa este determinată in planul de proiecţie Stereo 70.

DETALII LINIARE IMOBIL

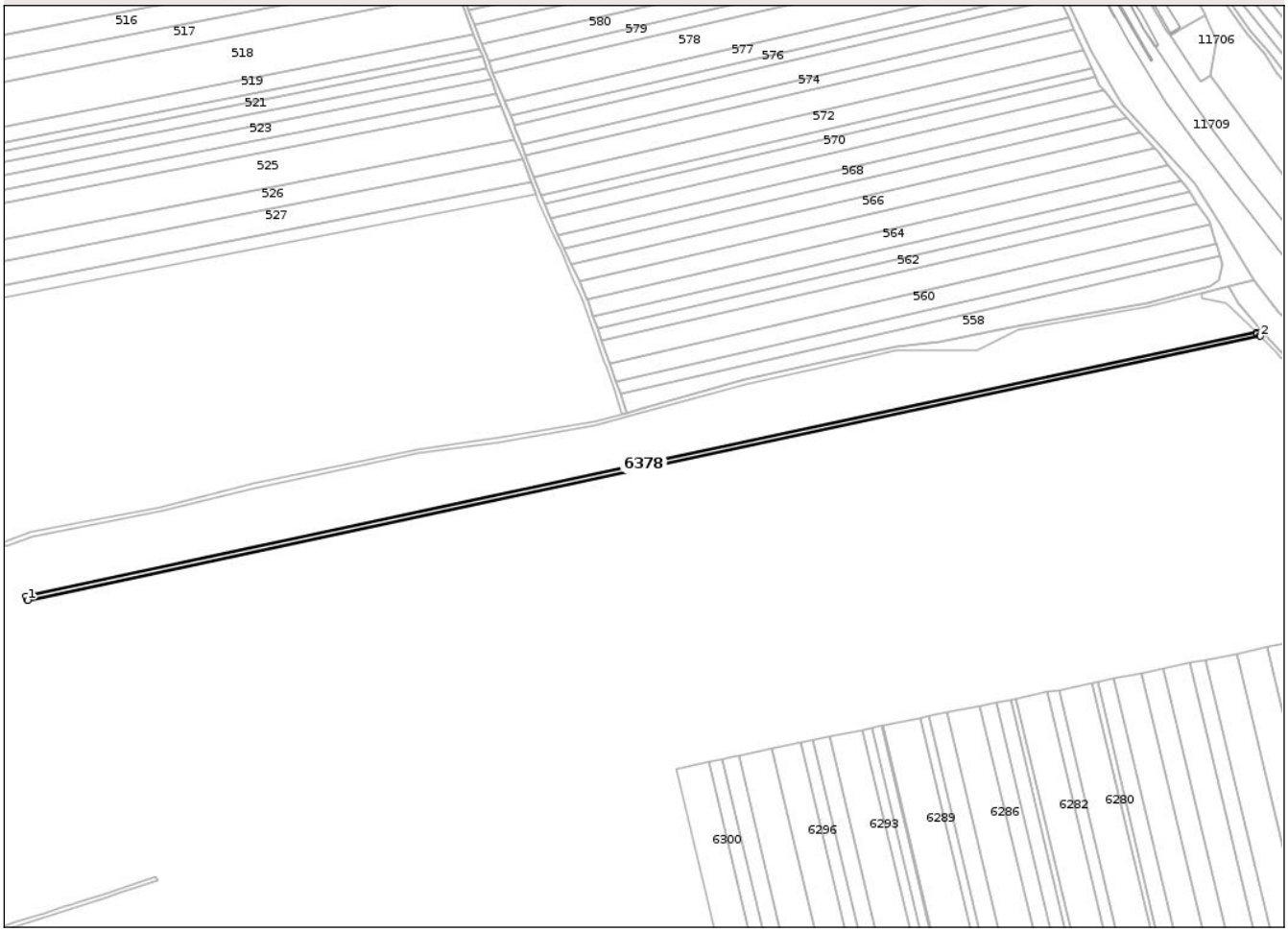


## Date referitoare la teren

| Crt | Categorie folosință | Intra vilan | Suprafaţa (mp) | Tarla | Parcelă | Nr. topo | Observaţii / Referinţe |
|---|---|---|---|---|---|---|---|
| 1 | arabil | NU | 5.000 | 63 | 48 | - | |

**Lungime Segmente**
**1) Valorile lungimilor segmentelor sunt obţinute din proiecţie în plan.**

| Punct început | X / Y | Punct sfârşit | X / Y | Lungime segment (** (m) |
|---|---|---|---|---|
| 1 | 410.984,238<br>306.195,229 | 2 | 412.155,873<br>306.446,019 | 1198.175 |
| 2 | 412.155,873<br>306.446,019 | 3 | 412.155,396<br>306.446,482 | 0.665 |
| 3 | 412.155,396<br>306.446,482 | 4 | 412.153,236<br>306.448,582 | 3.013 |
| 4 | 412.153,236<br>306.448,582 | 5 | 412.152,271<br>306.449,519 | 1.345 |
| 5 | 412.152,271<br>306.449,519 | 6 | 410.982,665<br>306.199,164 | 1196.1 |

*Document care conține date cu caracter personal, protejat de prevederile Regulamentului (UE) nr. 679/2016 și Legii 190/2018*

| Punct început | X / Y | Punct sfârşit | X / Y | Lungime segment (** (m) |
|---|---|---|---|---|
| 6 | 410.982,665<br>306.199,164 | 7 | 410.983,086<br>306.198,111 | 1.134 |
| 7 | 410.983,086<br>306.198,111 | 8 | 410.984,03<br>306.195,75 | 2.543 |
| 8 | 410.984,03<br>306.195,75 | 1 | 410.984,238<br>306.195,229 | 0.561 |

** Lungimile segmentelor sunt determinate în planul de proiecţie Stereo 70 şi sunt rotunjite la 1 milimetru.
*** Distanţa dintre puncte este formată din segmente cumulate ce sunt mai mici decât valoarea 1 milimetru.

*Document care conține date cu caracter personal, protejat de prevederile Regulamentului (UE) nr. 679/2016 și Legii 190/2018*

# DATE DESPRE IMOBILUL NR. 6379

**Oficiul de Cadastru şi Publicitate Imobiliară DOLJ**
**Biroul de Cadastru şi Publicitate Imobiliară Craiova**

## A. Partea I. Descrierea imobilului

**TEREN** Extravilan

**Adresa:** Jud. Dolj, T63, P49

| Nr. Crt | Nr cadastral Nr. topografic | Suprafaţa* (mp) | Observaţii / Referinţe |
|---|---|---|---|
| A1 | 31955 | 7.000 | Sector cadastral:19 Teren neimprejmuit; teren delimitat prin hotar conventional |

## B. Partea II. Proprietari şi acte

| Inscrieri privitoare la dreptul de proprietate şi alte drepturi reale | | Referinţe |
|---|---|---|
| **29303 / 06/03/2017** | | |
| Act Notarial nr. CM nr 13, din 19/02/2016 emis de NP Gaspar Monica Ortansa (act administrativ nr TDP nr 1003-2219 din 21.02.1995, emis de Comisia Judeteana Dolj); | | |
| B1 | Intabulare, drept de PROPRIETATE, dobandit prin Succesiune, cota actuala 1/1, cota initiala 1/1 | A1 |
| | 1) **SERBAN GHEORGHE** | |
| | *OBSERVATII: defunct Serban Mircea* | |

## C. Partea III. SARCINI .

| Inscrieri privind dezmembramintele dreptului de proprietate, drepturi reale de garanţie şi sarcini | Referinţe |
|---|---|
| NU SUNT | |

*Document care conține date cu caracter personal, protejat de prevederile Regulamentului (UE) nr. 679/2016 și Legii 190/2018*

# Anexa Nr. 1 La Partea I

## Teren

| Nr cadastral | Suprafaţa (mp)* | Observaţii / Referinţe |
|---|---|---|
| 31955 | 7.000 | teren delimitat prin hotar conventional |

* Suprafaţa este determinată in planul de proiecţie Stereo 70.

DETALII LINIARE IMOBIL

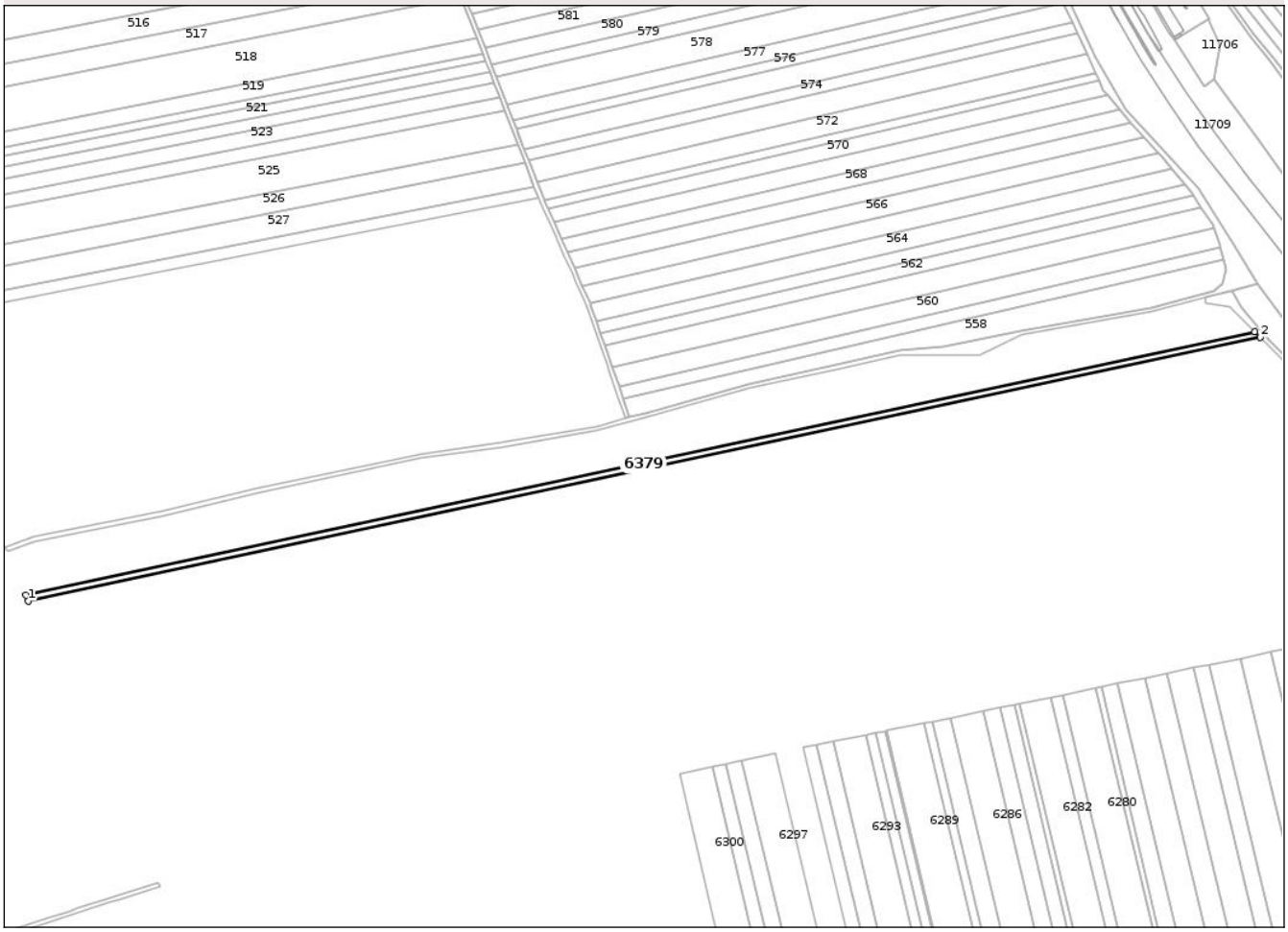


## Date referitoare la teren

| Crt | Categorie folosință | Intra vilan | Suprafaţa (mp) | Tarla | Parcelă | Nr. topo | Observaţii / Referinţe |
|---|---|---|---|---|---|---|---|
| 1 | arabil | NU | 7.000 | 63 | 49 | - | |

**Lungime Segmente**
**1) Valorile lungimilor segmentelor sunt obţinute din proiecţie în plan.**

| Punct început | X / Y | Punct sfârşit | X / Y | Lungime segment (** (m) |
|---|---|---|---|---|
| 1 | 410.982,665<br>306.199,164 | 2 | 412.152,271<br>306.449,519 | 1196.1 |
| 2 | 412.152,271<br>306.449,519 | 3 | 412.147,218<br>306.454,43 | 7.046 |
| 3 | 412.147,218<br>306.454,43 | 4 | 410.980,46<br>306.204,684 | 1193.188 |
| 4 | 410.980,46<br>306.204,684 | 1 | 410.982,665<br>306.199,164 | 5.944 |

**** Lungimile segmentelor sunt determinate în planul de proiecţie Stereo 70 şi sunt rotunjite la 1 milimetru.**

*Document care conține date cu caracter personal, protejat de prevederile Regulamentului (UE) nr. 679/2016 și Legii 190/2018*

***** Distanţa dintre puncte este formată din segmente cumulate ce sunt mai mici decât valoarea 1 milimetru.**

# DATE DESPRE IMOBILUL NR. 6380

**Oficiul de Cadastru şi Publicitate Imobiliară DOLJ**
**Biroul de Cadastru şi Publicitate Imobiliară Craiova**

## A. Partea I. Descrierea imobilului

**TEREN** Extravilan

**Adresa:** Jud. Dolj, T63, P50

| Nr. Crt | Nr cadastral Nr. topografic | Suprafaţa* (mp) | Observaţii / Referinţe |
|---|---|---|---|
| A1 | | 3.000 | Sector cadastral:19 Teren neimprejmuit; |

## B. Partea II. Proprietari şi acte

| Inscrieri privitoare la dreptul de proprietate şi alte drepturi reale | | Referinţe |
|---|---|---|
| / | | |
| Act Administrativ nr. Adeverinta nr. 4275, din 19/07/2024 emis de PRIMARIA COSOVENI; | | |
| B1 | Inscrierea posesiei, drept de PROPRIETATE, dobandit prin Lege, cota actuala 1/1, cota initiala 1/1 | A1 |
| | 1) **NEIDENTIFICAT NEIDENTIFICAT**, CIF:0000000000000 | |
| Act Normativ nr. LEGEA 7, din 13/03/1996 emis de PARLAMENTUL ROMANIEI (ART. 13); | | |
| B2 | Se notează mențiunea de proprietar neidentificat. | A1 |

## C. Partea III. SARCINI .

| Inscrieri privind dezmembramintele dreptului de proprietate, drepturi reale de garanţie şi sarcini | Referinţe |
|---|---|
| NU SUNT | |

*Document care conține date cu caracter personal, protejat de prevederile Regulamentului (UE) nr. 679/2016 și Legii 190/2018*

# Anexa Nr. 1 La Partea I

## Teren

| Nr cadastral | Suprafaţa (mp)* | Observaţii / Referinţe |
|---|---|---|
| | 3.000 | |

* Suprafaţa este determinată in planul de proiecţie Stereo 70.

DETALII LINIARE IMOBIL

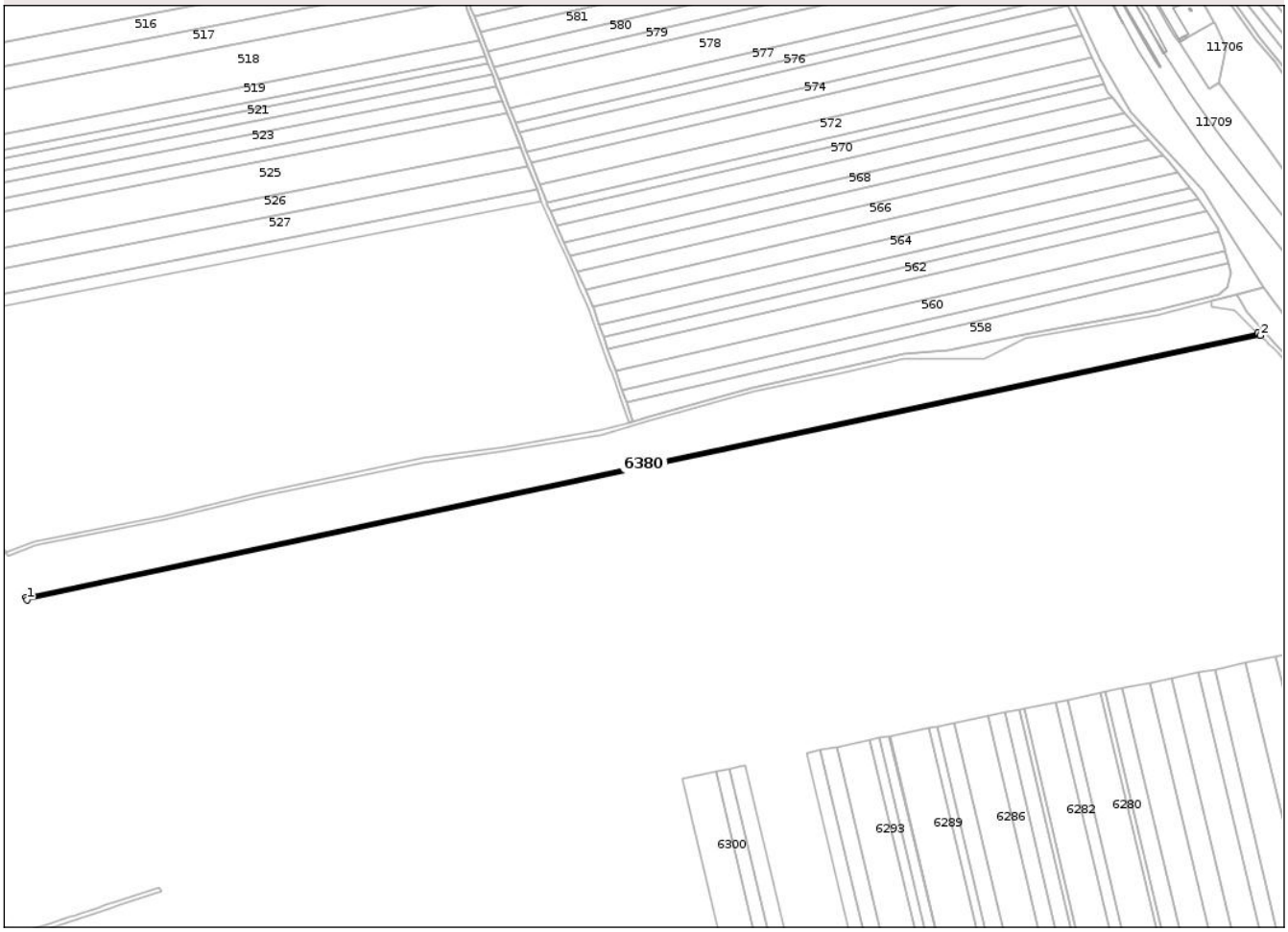


## Date referitoare la teren

| Crt | Categorie folosință | Intra vilan | Suprafaţa (mp) | Tarla | Parcelă | Nr. topo | Observaţii / Referinţe |
|---|---|---|---|---|---|---|---|
| 1 | arabil | NU | 3.000 | 63 | 50 | - | |

**Lungime Segmente**
**1) Valorile lungimilor segmentelor sunt obţinute din proiecţie în plan.**

| Punct început | X / Y | Punct sfârşit | X / Y | Lungime segment (** (m) |
|---|---|---|---|---|
| 1 | 410.980,46<br>306.204,684 | 2 | 412.147,218<br>306.454,43 | 1193.188 |
| 2 | 412.147,218<br>306.454,43 | 3 | 412.145,049<br>306.456,538 | 3.025 |
| 3 | 412.145,049<br>306.456,538 | 4 | 410.979,513<br>306.207,054 | 1191.938 |
| 4 | 410.979,513<br>306.207,054 | 1 | 410.980,46<br>306.204,684 | 2.552 |

**** Lungimile segmentelor sunt determinate în planul de proiecţie Stereo 70 şi sunt rotunjite la 1 milimetru.**

*Document care conține date cu caracter personal, protejat de prevederile Regulamentului (UE) nr. 679/2016 și Legii 190/2018*

***** Distanţa dintre puncte este formată din segmente cumulate ce sunt mai mici decât valoarea 1 milimetru.**

*Document care conține date cu caracter personal, protejat de prevederile Regulamentului (UE) nr. 679/2016 și Legii 190/2018*

# DATE DESPRE IMOBILUL NR. 6381

**Oficiul de Cadastru şi Publicitate Imobiliară DOLJ**
**Biroul de Cadastru şi Publicitate Imobiliară Craiova**

## A. Partea I. Descrierea imobilului

**TEREN** Extravilan

**Adresa:** Jud. Dolj, T63, P60

| Nr. Crt | Nr cadastral Nr. topografic | Suprafaţa* (mp) | Observaţii / Referinţe |
|---|---|---|---|
| A1 | | 50.000 | Sector cadastral:19 Teren neimprejmuit; |

## B. Partea II. Proprietari şi acte

| Inscrieri privitoare la dreptul de proprietate şi alte drepturi reale | | Referinţe |
|---|---|---|
| / | | |
| Act Administrativ nr. TDP 314-44771, din 03/01/1993 emis de CJSDPAT DOLJ; | | |
| B1 | Intabulare, drept de PROPRIETATE, dobandit prin Reconstituire, cota actuala 1/1, cota initiala 1/1 | A1 |
| | 1) **PAROHIA COŞOVENII DE JOS**, CIF:9999999999999, LIPSA CUI | |

## C. Partea III. SARCINI .

| Inscrieri privind dezmembramintele dreptului de proprietate, drepturi reale de garanţie şi sarcini | Referinţe |
|---|---|
| NU SUNT | |

*Document care conține date cu caracter personal, protejat de prevederile Regulamentului (UE) nr. 679/2016 și Legii 190/2018*

# Anexa Nr. 1 La Partea I

## Teren

| Nr cadastral | Suprafaţa (mp)* | Observaţii / Referinţe |
|---|---|---|
| | 50.000 | |

* Suprafaţa este determinată in planul de proiecţie Stereo 70.

DETALII LINIARE IMOBIL

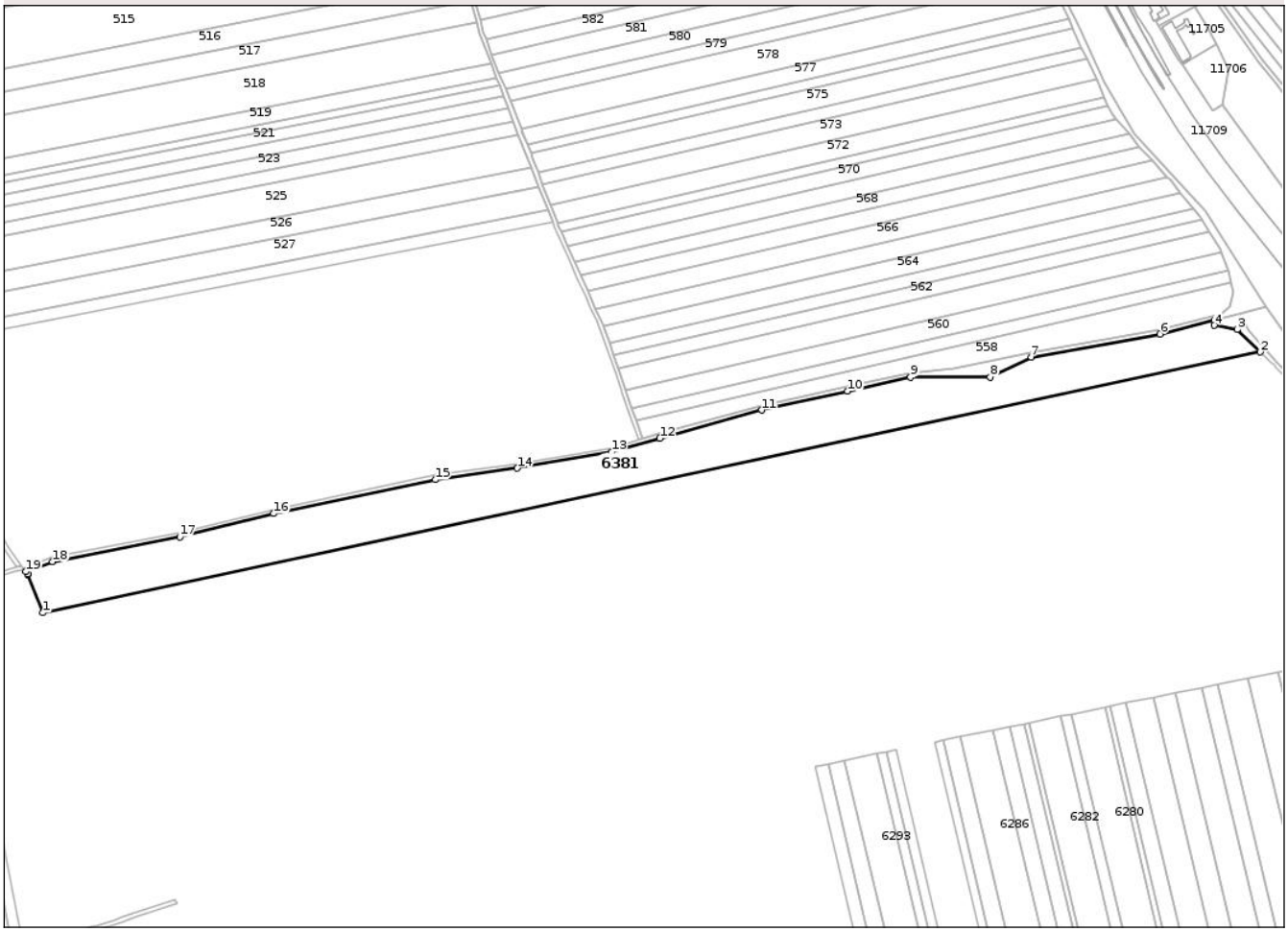


## Date referitoare la teren

| Crt | Categorie folosință | Intra vilan | Suprafaţa (mp) | Tarla | Parcelă | Nr. topo | Observaţii / Referinţe |
|---|---|---|---|---|---|---|---|
| 1 | arabil | NU | 50.000 | 63 | 60 | - | |

**Lungime Segmente**
**1) Valorile lungimilor segmentelor sunt obţinute din proiecţie în plan.**

| Punct început | X / Y | Punct sfârşit | X / Y | Lungime segment (** (m) |
|---|---|---|---|---|
| 1 | 410.979,513<br>306.207,054 | 2 | 412.145,049<br>306.456,538 | 1191.938 |
| 3 | 412.122,969<br>306.477,995 | 4 | 412.100,806<br>306.481,957 | 22.514 |
| 5 | 412.100,788<br>306.487,128 | 6 | 412.049,207<br>306.473,766 | 53.284 |
| 7 | 411.925,601<br>306.451,659 | 8 | 411.886,411<br>306.432,567 | 43.593 |
| 9 | 411.810,038<br>306.432,567 | 10 | 411.749,872<br>306.419,104 | 61.654 |

| Punct început | X / Y | Punct sfârşit | X / Y | Lungime segment (** (m) |
|---|---|---|---|---|
| 2 | 412.145,049<br>306.456,538 | 3 | 412.122,969<br>306.477,995 | 30.788 |
| 4 | 412.100,806<br>306.481,957 | 5 | 412.100,788<br>306.487,128 | 5.171 |
| 6 | 412.049,207<br>306.473,766 | 7 | 411.925,601<br>306.451,659 | 125.567 |
| 8 | 411.886,411<br>306.432,567 | 9 | 411.810,038<br>306.432,567 | 76.373 |
| 10 | 411.749,872<br>306.419,104 | 11 | 411.667,667<br>306.401,038 | 84.167 |

*Document care conține date cu caracter personal, protejat de prevederile Regulamentului (UE) nr. 679/2016 și Legii 190/2018*

| Punct început | X / Y | Punct sfârşit | X / Y | Lungime segment (** (m) |
|---|---|---|---|---|
| 11 | 411.667,667<br>306.401,038 | 12 | 411.570,106<br>306.373,942 | 101.254 |
| 13 | 411.523,77<br>306.360,907 | 14 | 411.433,578<br>306.345,427 | 91.511 |
| 15 | 411.355,231<br>306.334,495 | 16 | 411.200,231<br>306.302,019 | 158.366 |
| 17 | 411.110,431<br>306.279,94 | 18 | 410.988,677<br>306.255,909 | 124.103 |
| 19 | 410.963,065<br>306.246,395 | 20 | 410.964,608<br>306.244,357 | 2.556 |
| 21 | 410.964,866<br>306.243,712 | 1 | 410.979,513<br>306.207,054 | 39.476 |

| Punct început | X / Y | Punct sfârşit | X / Y | Lungime segment (** (m) |
|---|---|---|---|---|
| 12 | 411.570,106<br>306.373,942 | 13 | 411.523,77<br>306.360,907 | 48.135 |
| 14 | 411.433,578<br>306.345,427 | 15 | 411.355,231<br>306.334,495 | 79.106 |
| 16 | 411.200,231<br>306.302,019 | 17 | 411.110,431<br>306.279,94 | 92.474 |
| 18 | 410.988,677<br>306.255,909 | 19 | 410.963,065<br>306.246,395 | 27.322 |
| 20 | 410.964,608<br>306.244,357 | 21 | 410.964,866<br>306.243,712 | 0.695 |

** Lungimile segmentelor sunt determinate în planul de proiecţie Stereo 70 şi sunt rotunjite la 1 milimetru.
*** Distanţa dintre puncte este formată din segmente cumulate ce sunt mai mici decât valoarea 1 milimetru.

*Document care conține date cu caracter personal, protejat de prevederile Regulamentului (UE) nr. 679/2016 și Legii 190/2018*