

PLAN CADASTRAL

JUDEȚ DOLJ, UAT GHIDICI

Sectorul Cadastral 12

Spre publicare

Scara 1:1000

Sistem de proiecție "STEREO '70"

- Plansa 1 -

Schița de racordare a planșelor

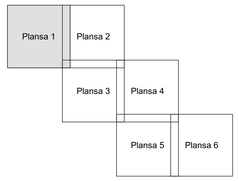

N

Legendă

- Limită sector
- Limită UAT
- Limită intravilan
- Limită imobil
- Limită construcții
- Limită tarla
- 12 Număr sector
- 4 Numar_administrativ
- 7390 Număr imobil
- 7390-C1 Număr construcții
- 15 Număr tarla
- T65 Toponimie

Schița dispunerii sectorului cadastral

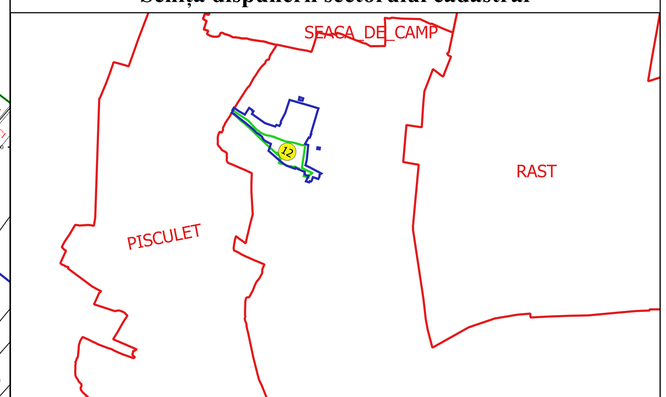

Executant
M GEOGREECADASTRE SRL
VL. FILIP-CONSTANTIN
Nr. ..../.....
Data.....

FILIP-CONSTANTIN VULTURI
GEOMETRU CADASTRU - GIS

ANCPI: R. C. Nr. 204
Mobil: 0744 [illegible]
2011[illegible]