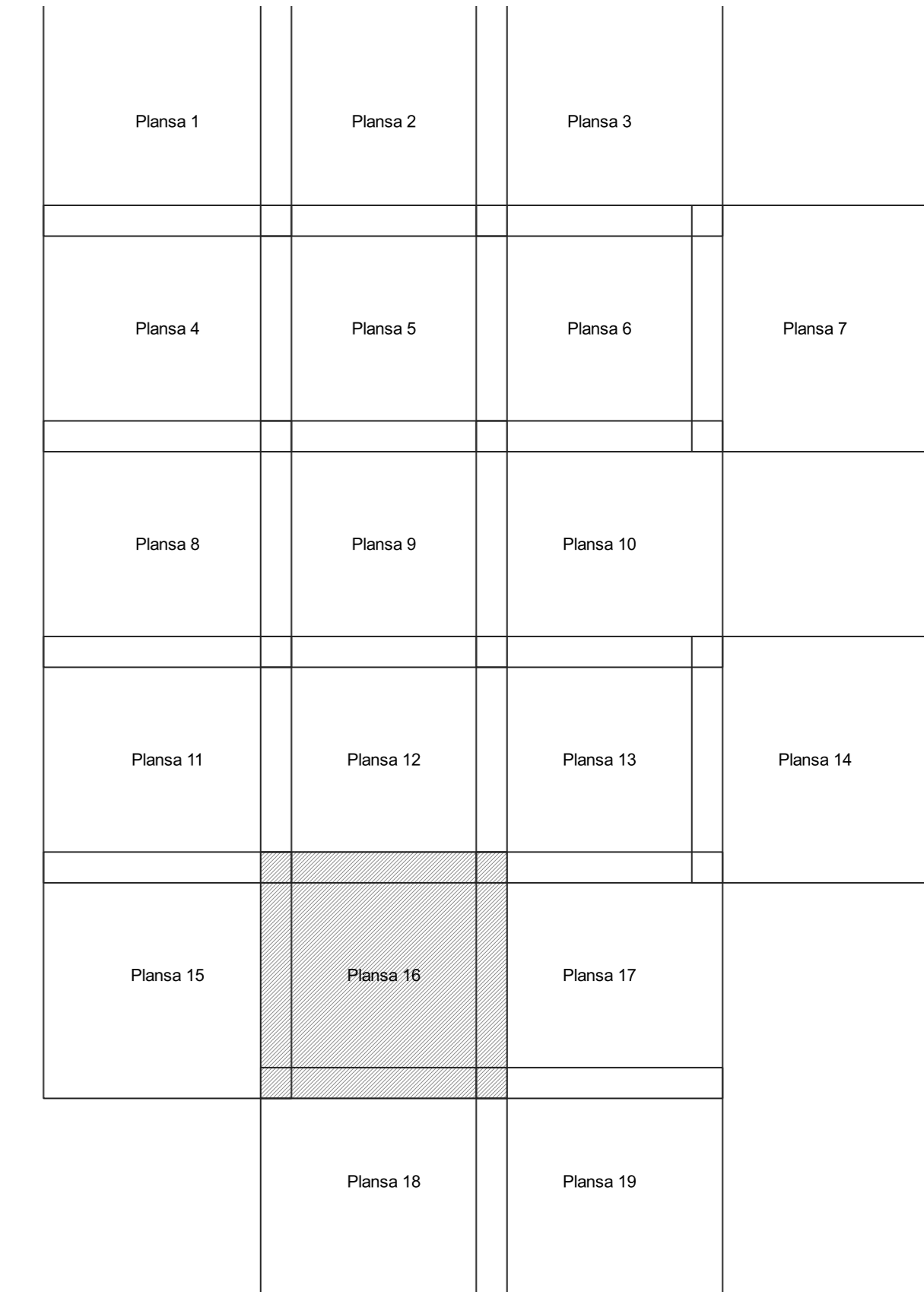


PLAN CADASTRAL
JUDEȚ DOLJ, UAT MALU MARE
Sectorul Cadastral 0
Spre publicare
Scara 1:2000
Sistem de proiecție "STEREO '70"
- Planșa 16 -

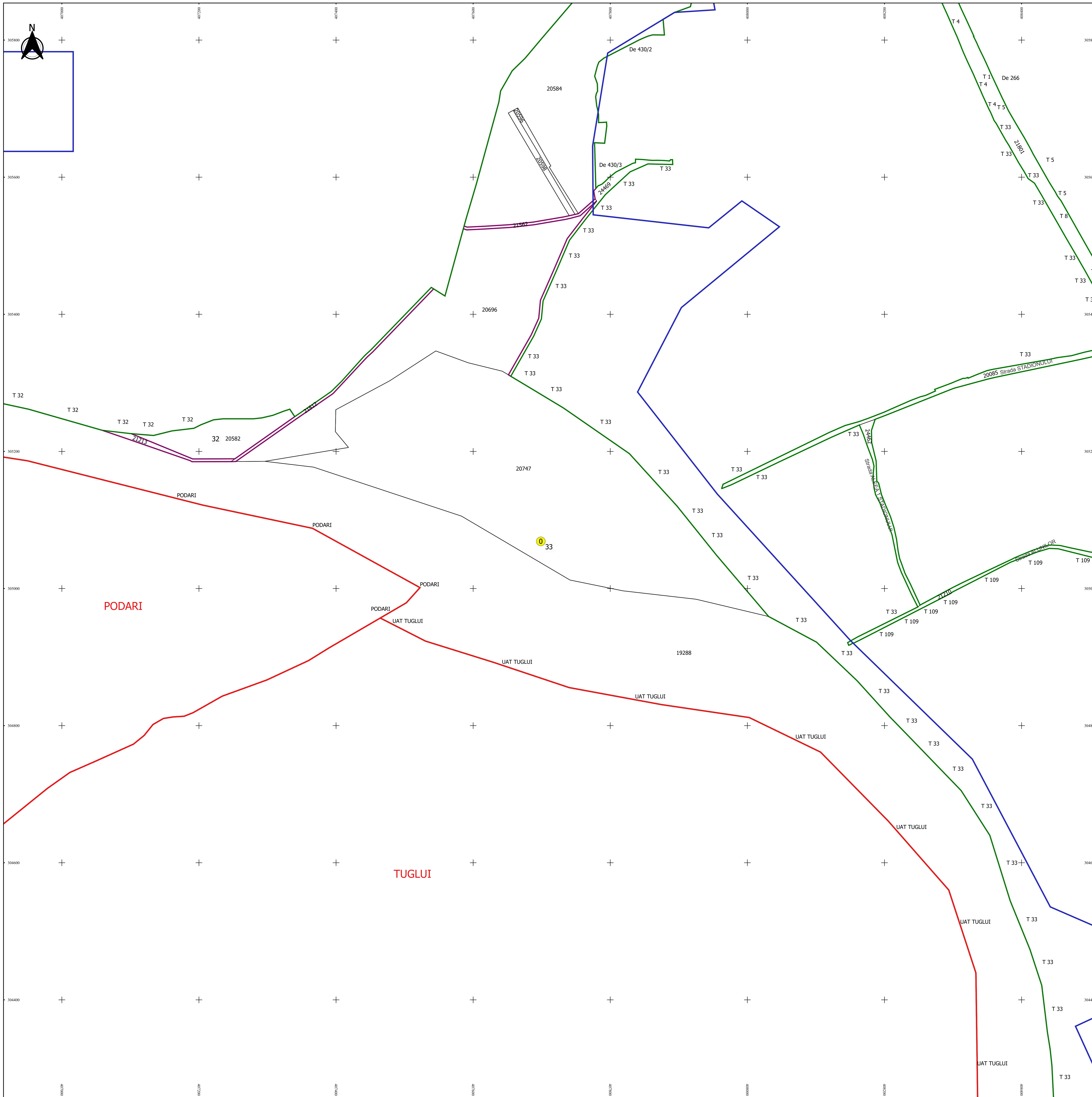
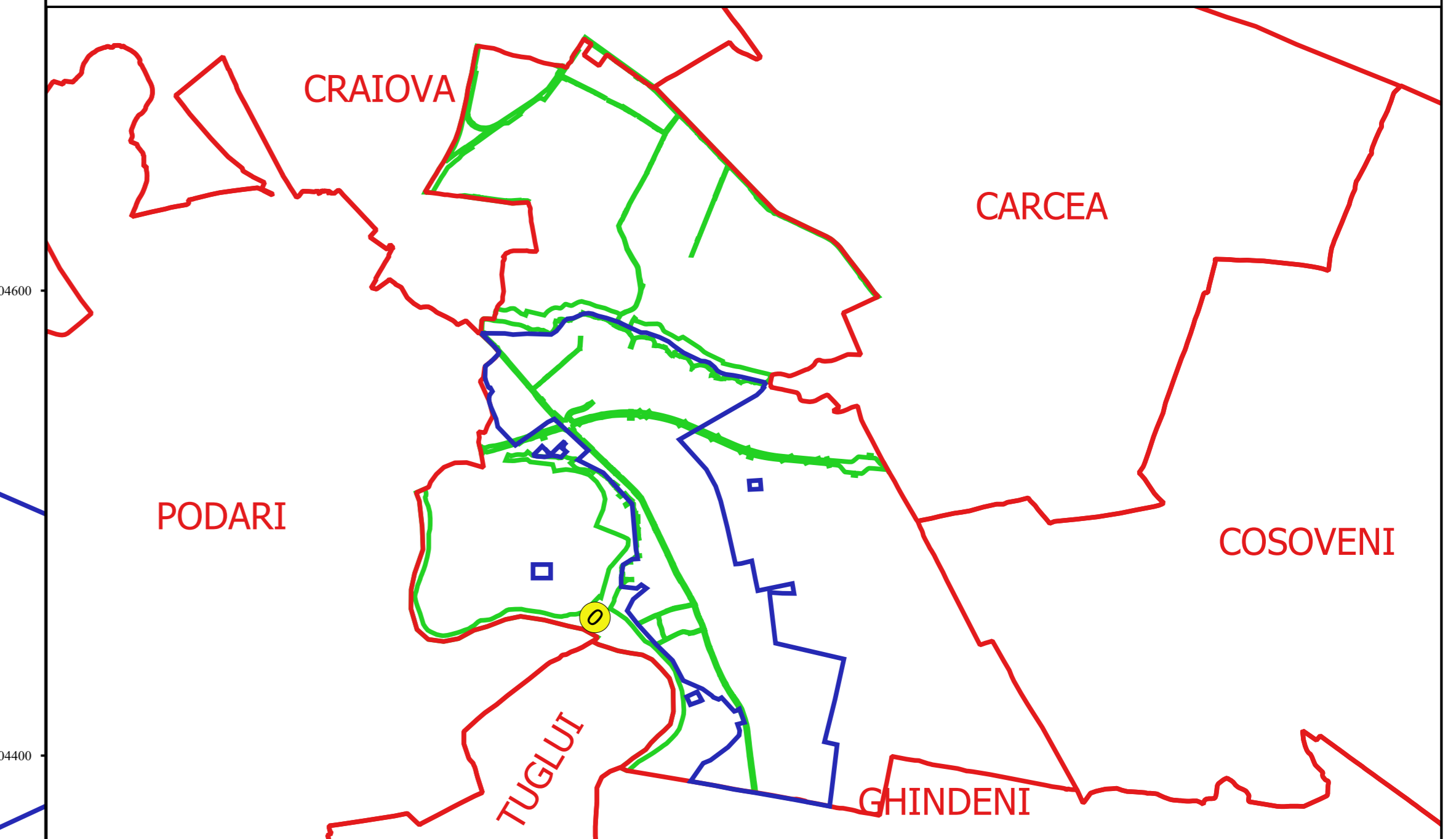
Schița de racordare a planșelor



Legendă

- Limită sector
- Limită UAT
- Limită intravilan
- Limită imobil
- Limită tarla
- 0 Număr sector
- 19262 Număr imobil
- 112 Număr tarla
- T.21 Toponimie

Schița dispunerii sectorului cadastral



Proiectant
 Ing. GEORGHE CĂLĂBĂȘU
 Ing. FLORENTIN CĂLĂBĂȘU
 11/2018
 Data: