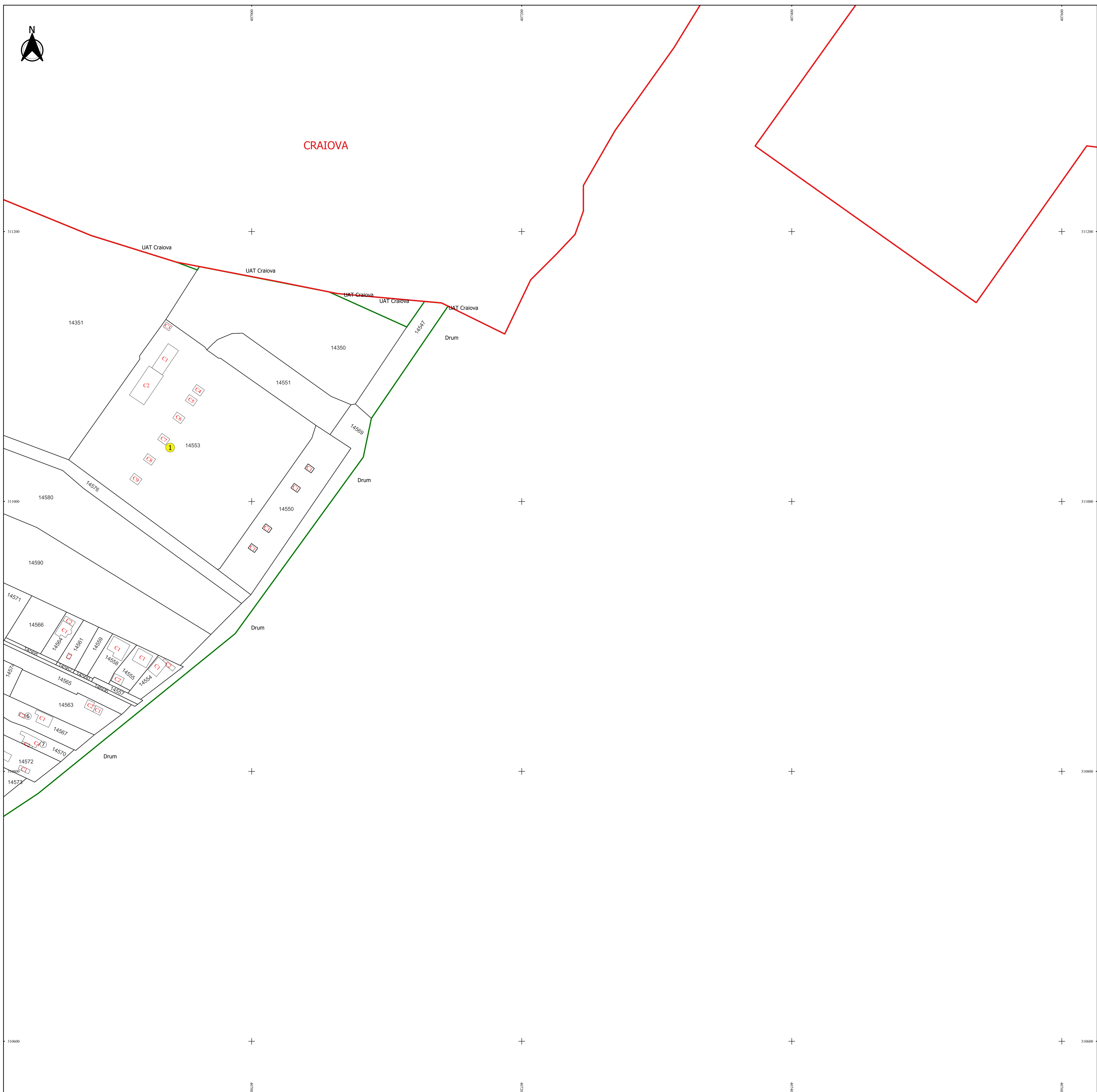


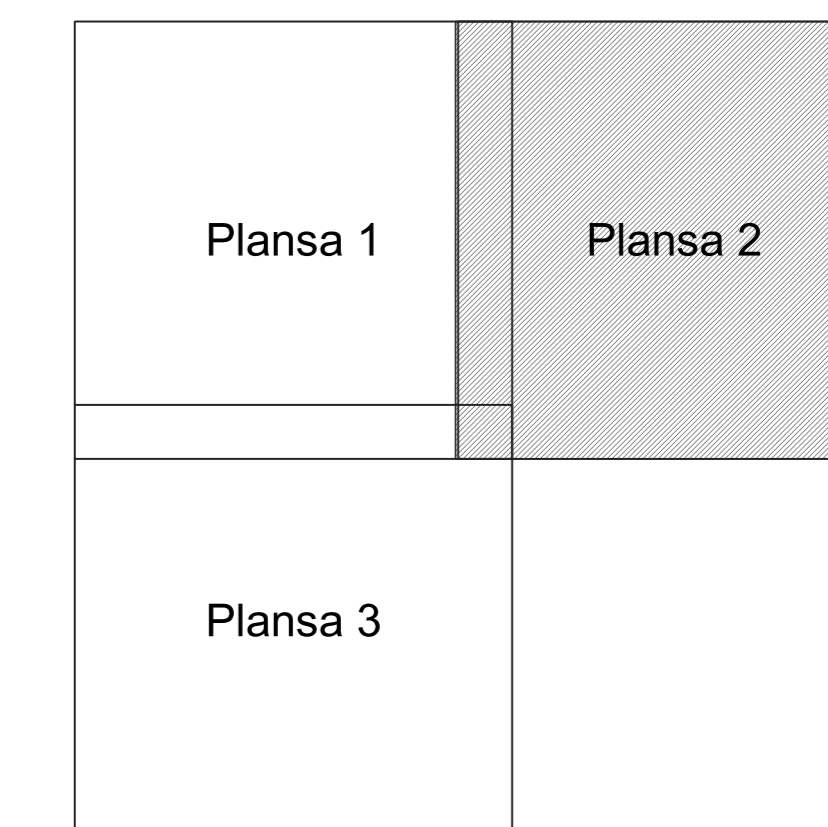


CRAIOVA



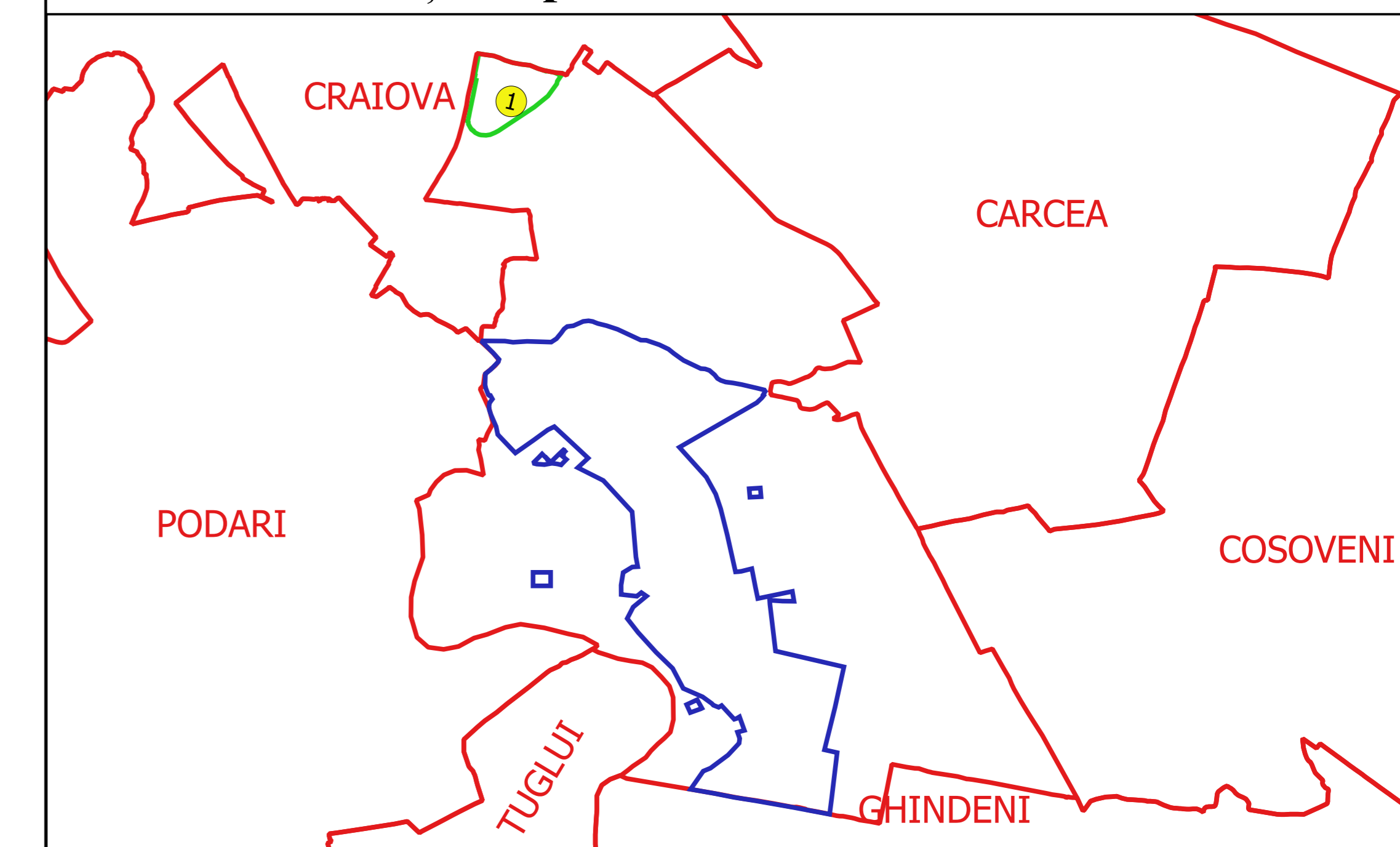
PLAN CADASTRAL
JUDEȚ DOLJ, UAT MALU MARE
Sectorul Cadastral 1
Spre publicare
Scara 1:1000
Sistem de proiecție "STEREO '70"
- Plansa 2 -

Schița de racordare a planșelor



- Legendă**
- Limită sector
 - Limită UAT
 - Limită intravilan
 - Limită imobil
 - Limită construcții
 - 1 Număr sector
 - 31 Număr administrativ
 - 14773 Număr imobil
 - 14773-C1 Număr construcții
 - Toponimie

Schița dispunerii sectorului cadastral



Proiectant
 Ing. GEORGHE CRĂCIUN
 Ing. FELICIA CONȘTEAN
 11.11.2010