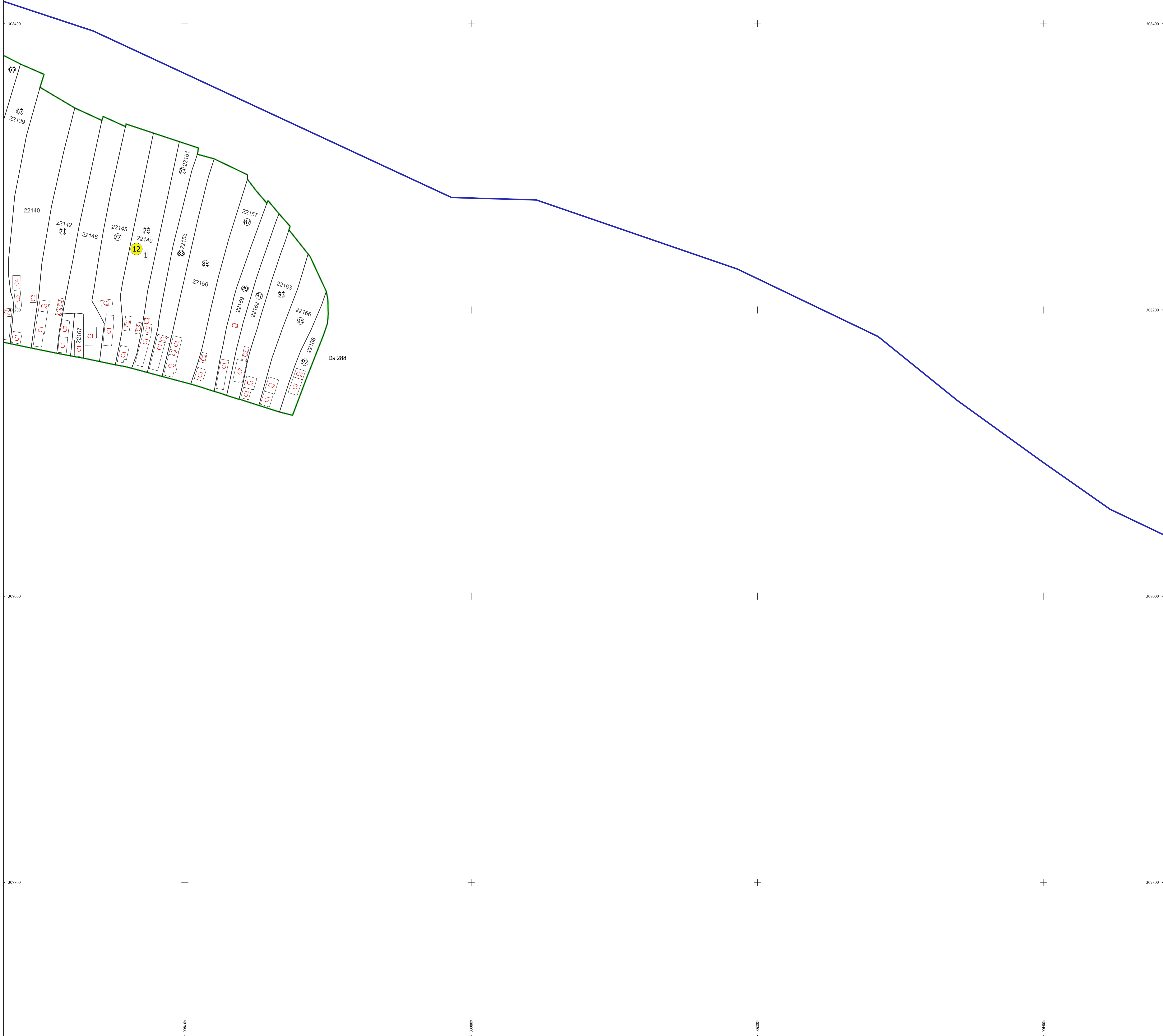
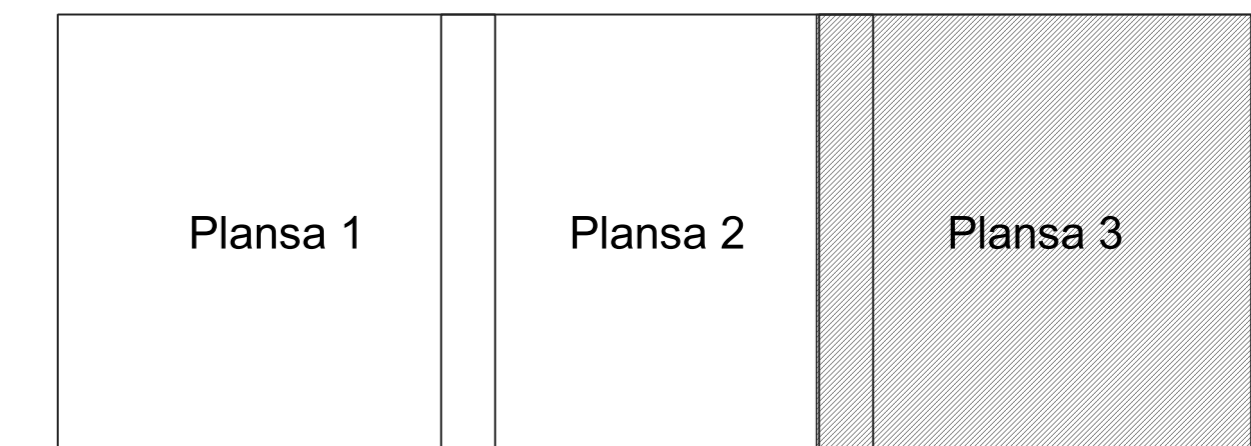


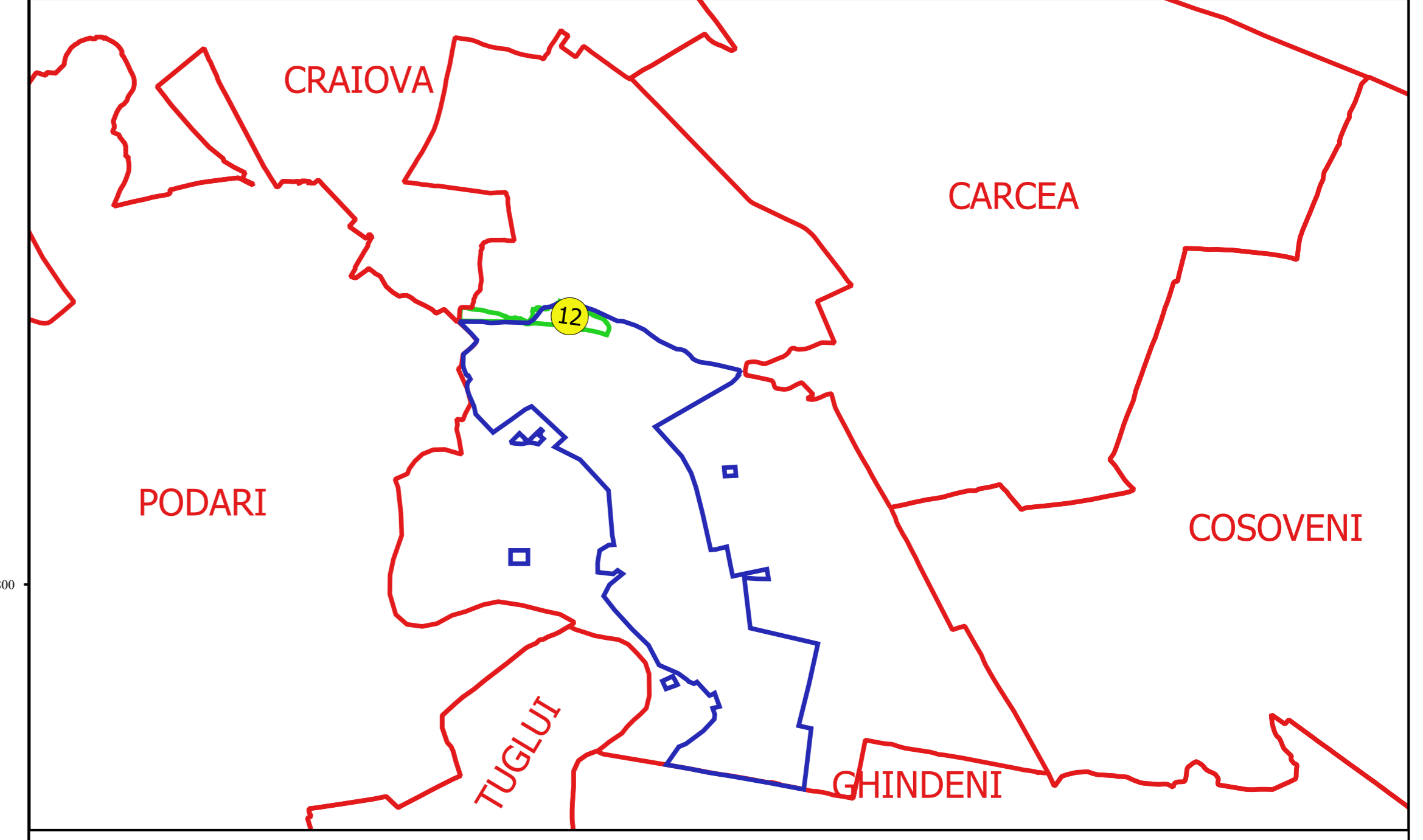
PLAN CADASTRAL
JUDEȚ DOLJ, UAT MALU MARE
Sectorul Cadastral 12
Spre publicare
Scara 1:1000
Sistem de proiecție "STEREO '70"
- Plansa 3 -

Schița de racordare a planșelor



- Legendă**
- Limită sector
 - Limită UAT
 - Limită intravilan
 - Limită imobil
 - Limită construcții
 - Limită tarla
 - 12 Număr sector
 - 1.A Numar_administrativ
 - 19319 Număr imobil
 - 19319-C1 Număr construcții
 - 112 Număr tarla
 - De 288 Toponimie

Schița dispunerii sectorului cadastral



Proiectant
 Ing. GEORGHE CĂSTIUCU
 Ing. TIBERIU CĂSTIUCU
 11/2018