PLAN CADASTRAL

JUDEȚ DOLJ, UAT MALU MARE

Sectorul Cadastral 14

Spre publicare

Scara 1:1000

Sistem de proiecție "STEREO '70"

- Plansa 1 -

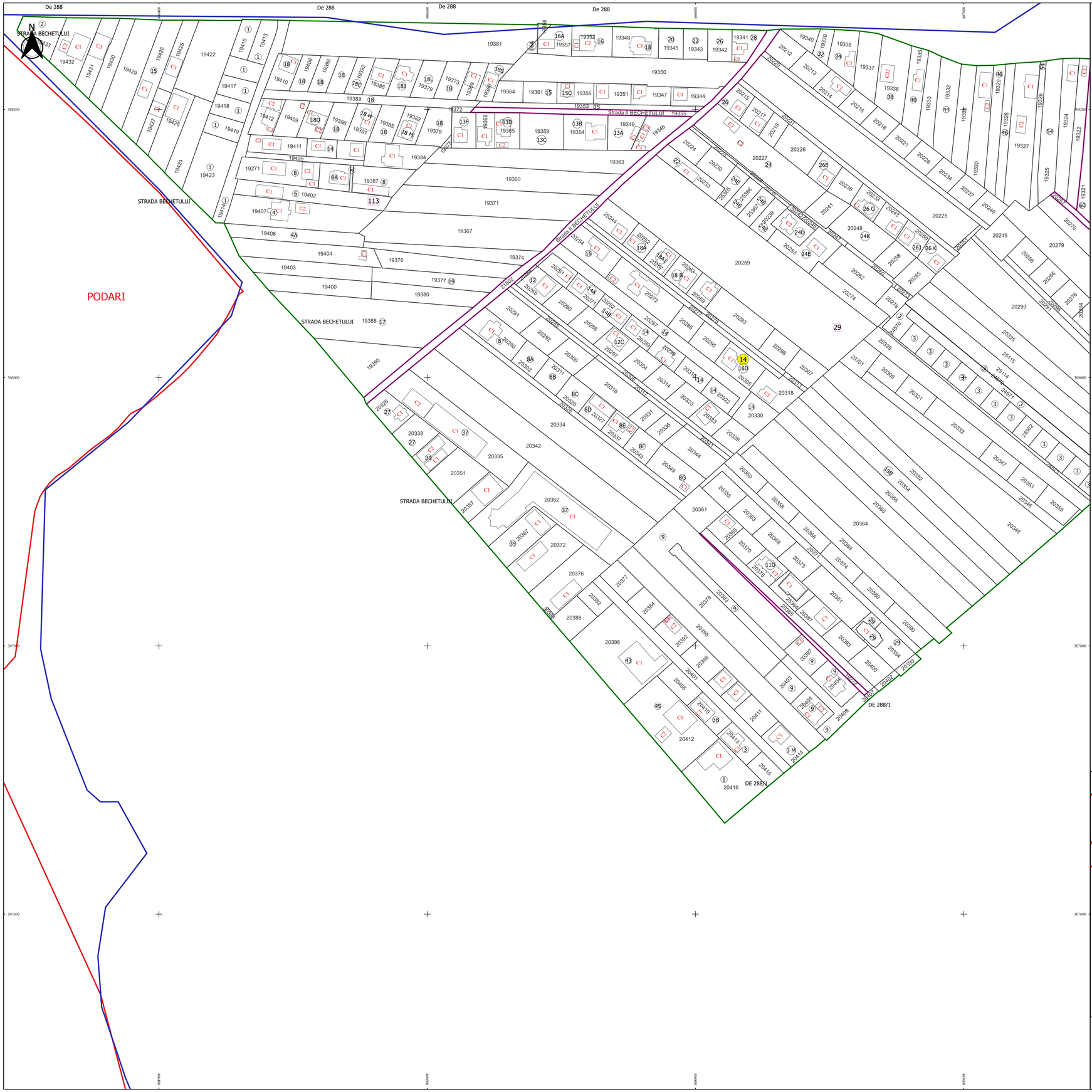

Schița de racordare a planșelor

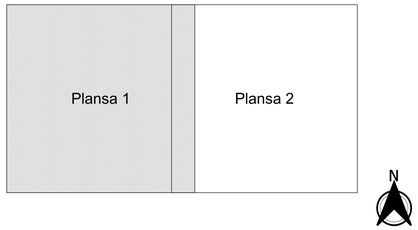

Legendă

- Limită sector
- Limită UAT
- Limită intravilan
- Limită imobil
- Limită construcții
- Limită tarla
- 14 Număr sector
- 24E Numar_administrativ
- 19271 Număr imobil
- 19271-C1 Număr construcții
- 113 Număr tarla
- DE 288/1 Toponimie

Schița dispunerii sectorului cadastral

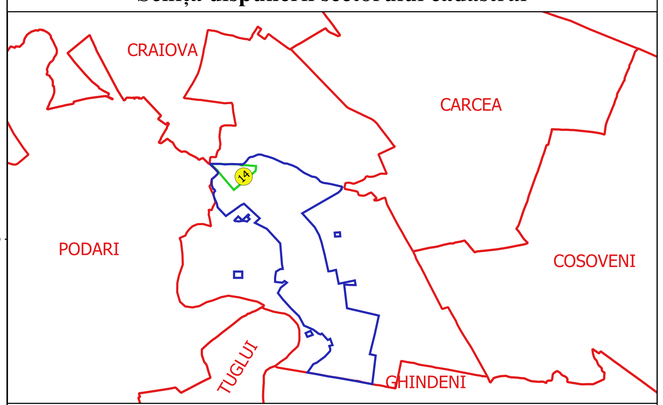

Executat
SC GEOAGECADASTRU SRL
FILIP CONSTANTIN
VULTURI
Data.....

FILIP-CONSTANTIN VULTURI
0763.000.000 / geoagecadastru.com

ANCPI, R. C. RF: 394
Certificat de atestare
2011/RO394/GEO/1540/Rmd