PLAN CADASTRAL

JUDEȚ DOLJ, UAT MALU MARE

Sectorul Cadastral 16

Spre publicare

Scara 1:1000

Sistem de proiecție "STEREO '70"

- Plansa 2 -

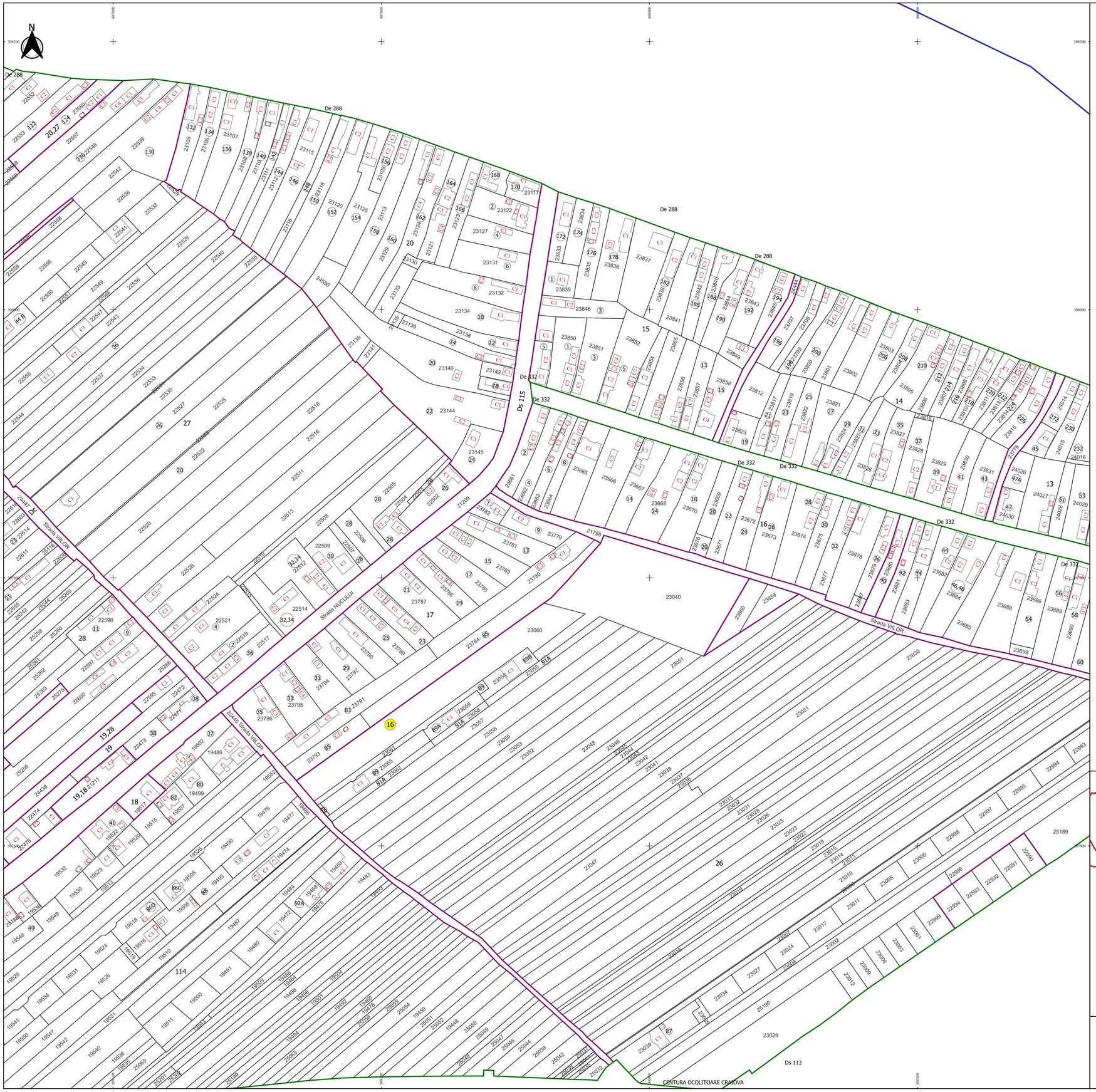

Schița de racordare a planșelor

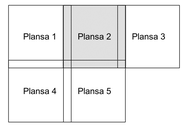

N

Legendă

- Limită sector
- Limită UAT
- Limită intravilan
- Limită imobil
- Limită construcții
- Limită tarla
- 16 Număr sector
- 25 Numar_administrativ
- 19448 Număr imobil
- 19458-C1 Număr construcții
- 26 Număr tarla
- DE 288/1 Toponimie

Schița dispunerii sectorului cadastral

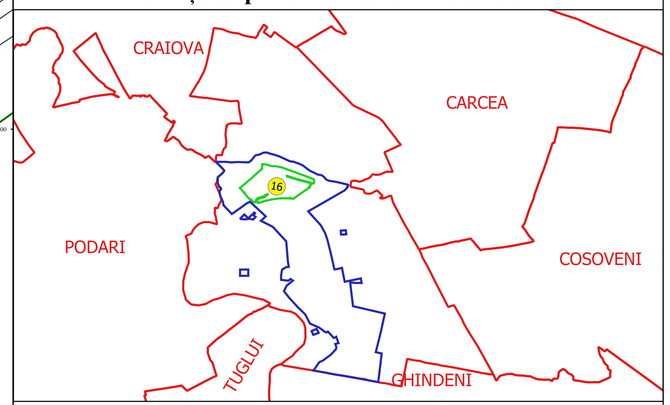

Executant
SC GEOAGRICADASTRU SRL
Ing. FILIP-CONSTANTIN VULTURU
Data.....

FILIP-CONSTANTIN VULTURU