

**DATE DESPRE IMOBILUL NR. 20175**

Oficiul de Cadastru și Publicitate Imobiliară DOLJ
 Biroul de Cadastru și Publicitate Imobiliară Craiova

A. Partea I. Descrierea imobilului

TEREN Extravilan

Adresa: Jud. Dolj, T117, P20

Nr. Crt	Nr cadastral Nr. topografic	Suprafața* (mp)	Observații / Referințe
A1		747	Sector cadastral:18 Teren neimprejmuit; Diferenta de suprafata de 148 mp se regasese astfel: 148 mp in coridorul de expropriere cu ID 12209.

B. Partea II. Proprietari și acte

Inscrieri privitoare la dreptul de proprietate și alte drepturi reale	Referințe
/	
Act Administrativ nr. 596-48553, din 05/06/1997 emis de CJSDPAT DOLJ;	
B1	A1
Intabulare, drept de PROPRIETATE, dobandit prin Reconstituire, cota actuala 1/1, cota initiala 1/1 1) MATEA MARIA, LIPSA CNP	

C. Partea III. SARCINI .

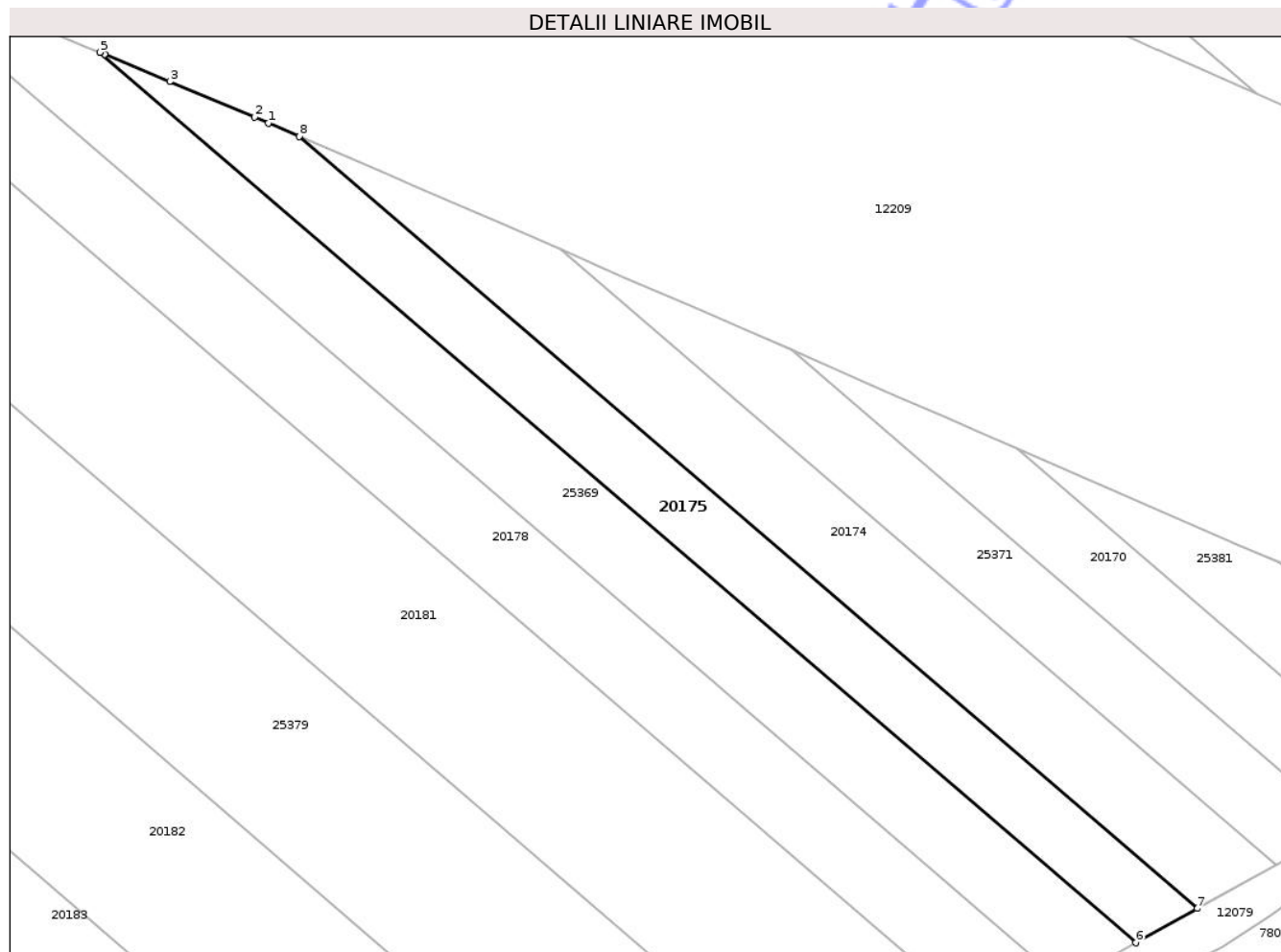
Inscrieri privind dezmembramintele dreptului de proprietate, drepturi reale de garanție și sarcini	Referințe
NU SUNT	

Anexa Nr. 1 La Partea I

Teren

Nr cadastral	Suprafața (mp)*	Observații / Referințe
	747	Diferența de suprafața de 148 mp se regăsește astfel: 148 mp în coridorul de expropriere cu ID 12209.

* Suprafața este determinată în planul de proiecție Stereo 70.



Date referitoare la teren

Crt	Categorie folosință	Intra vilan	Suprafața (mp)	Tarla	Parcelă	Nr. topo	Observații / Referințe
1	arabil	NU	747	117	20	-	

Lungime Segmente

1) Valorile lungimilor segmentelor sunt obținute din proiecție în plan.

Punct început	X / Y	Punct sfârșit	X / Y	Lungime segment (** (m)
1	408.632,781 307.191,784	2	408.631,485 307.192,345	1.412
2	408.631,485 307.192,345	3	408.623,498 307.195,683	8.656
3	408.623,498 307.195,683	4	408.617,406 307.198,23	6.603
4	408.617,406 307.198,23	5	408.616,95 307.198,42	0.494
5	408.616,95 307.198,42	6	408.714,36 307.114,672	128.462

Punct început	X / Y	Punct sfârșit	X / Y	Lungime segment (** (m)
6	408.714,36 307.114,672	7	408.720,158 307.117,901	6.637
7	408.720,158 307.117,901	8	408.635,684 307.190,528	111.403
8	408.635,684 307.190,528	1	408.632,781 307.191,784	3.163

** Lungimile segmentelor sunt determinate în planul de proiecție Stereo 70 și sunt rotunjite la 1 milimetru.

*** Distanța dintre puncte este formată din segmente cumulate ce sunt mai mici decât valoarea 1 milimetru.

Neutilizabil în Circuitul Civil

**DATE DESPRE IMOBILUL NR. 20181**

Oficiul de Cadastru și Publicitate Imobiliară DOLJ
Biroul de Cadastru și Publicitate Imobiliară Craiova

A. Partea I. Descrierea imobilului

TEREN Intravilan

Nr. CF vechi:3199
Nr. cadastral vechi:1308

Adresa: Loc. Preajba, Jud. Dolj, T 117, P 14

Nr. Crt	Nr cadastral Nr. topografic	Suprafața* (mp)	Observații / Referințe
A1	35932	Din acte: 5.000 Masurata: 3.042	Sector cadastral:18 Teren neimprejmuit; Diferenta de suprafata de 1958 mp se regaseste astfel: 1952 mp in coridorul de expropriere cu ID 12209 si 6 mp la ID-ul 25380.

B. Partea II. Proprietari și acte

Inscrieri privitoare la dreptul de proprietate și alte drepturi reale		Referințe
15665 / 06/03/2008		
Act Notarial nr. 248, din 05/03/2008 emis de NP Laura Diaconu;		
B1	Intabulare, drept de PROPRIETATE, dobandit prin Conventie, cota actuala 1/1, cota initiala 1/1 1) DECA CRISTINA ILEANA, LIPSA CNP 2) DECA MARIUS CONSTANTIN, LIPSA CNP	A1
11577 / 21/01/2025		
Act Administrativ nr. REFERAT 32, din 09/01/2025 emis de OCPI DOLJ;		
B2	Se noteaza „Imobil care se suprapune cu coridorul de expropriere, pentru care a fost atribuit numarul cadastral 43879 si a fost inscris in cartea funciara numarul 43879 UAT Malu Mare in favoarea Statului si in administrarea expropriatorului”,	A1

C. Partea III. SARCINI .

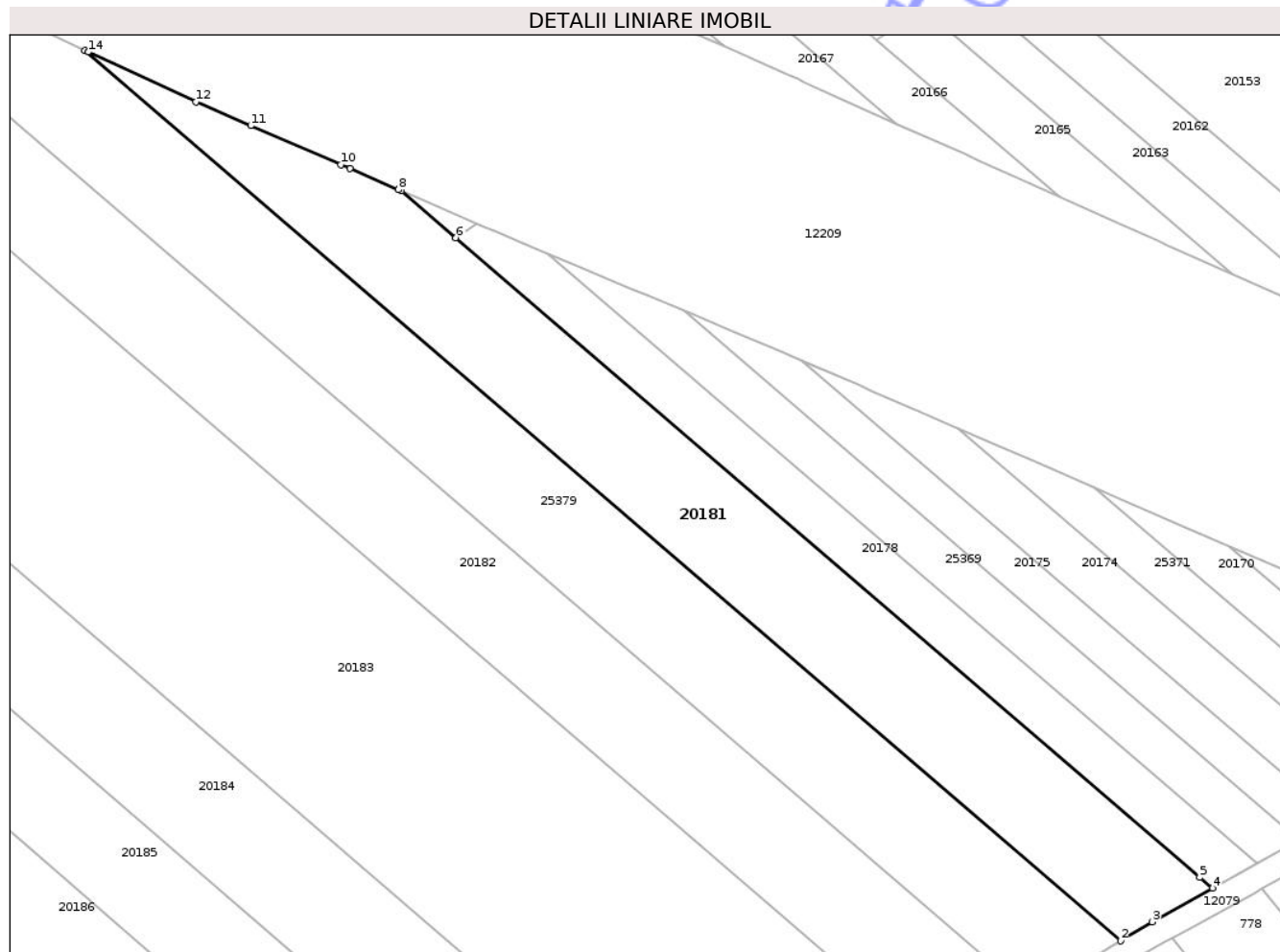
Inscrieri privind dezmembramintele dreptului de proprietate, drepturi reale de garanție și sarcini	Referințe
NU SUNT	

Anexa Nr. 1 La Partea I

Teren

Nr cadastral	Suprafața (mp)*	Observații / Referințe
35932	Din acte: 5.000 Masurata: 3.042	Diferenta de suprafata de 1958 mp se regasese astfel: 1952 mp in coridorul de expropriere cu ID 12209 si 6 mp la ID-ul 25380.

* Suprafața este determinată în planul de proiecție Stereo 70.



Date referitoare la teren

Crt	Categorie folosință	Intra vilan	Suprafața (mp)	Tarla	Parcelă	Nr. topo	Observații / Referințe
1	arabil	DA	3.042	117	14	-	

Lungime Segmente

1) Valorile lungimilor segmentelor sunt obținute din proiecție în plan.

Punct început	X / Y	Punct sfârșit	X / Y	Lungime segment (** (m)
1	408.521,893 307.239,748	2	408.686,003 307.098,655	216.424
2	408.686,003 307.098,655	3	408.691,019 307.101,672	5.853
3	408.691,019 307.101,672	4	408.700,57 307.106,991	10.932
4	408.700,57 307.106,991	5	408.698,551 307.108,727	2.663
5	408.698,551 307.108,727	6	408.580,673 307.210,072	155.454

Punct început	X / Y	Punct sfârșit	X / Y	Lungime segment (** (m)
6	408.580,673 307.210,072	7	408.572,044 307.217,491	11.38
7	408.572,044 307.217,491	8	408.571,581 307.217,691	0.504
8	408.571,581 307.217,691	9	408.563,877 307.221,014	8.39
9	408.563,877 307.221,014	10	408.562,418 307.221,643	1.589
10	408.562,418 307.221,643	11	408.548,18 307.227,826	15.523
11	408.548,18 307.227,826	12	408.539,487 307.231,601	9.477
12	408.539,487 307.231,601	13	408.522,407 307.239,51	18.822
13	408.522,407 307.239,51	14	408.522,403 307.239,512	0.004
14	408.522,403 307.239,512	1	408.521,893 307.239,748	0.562

** Lungimile segmentelor sunt determinate în planul de proiecție Stereo 70 și sunt rotunjite la 1 milimetru.

*** Distanța dintre puncte este formată din segmente cumulate ce sunt mai mici decât valoarea 1 milimetru.

**DATE DESPRE IMOBILUL NR. 20183**

Oficiul de Cadastru și Publicitate Imobiliară DOLJ
 Biroul de Cadastru și Publicitate Imobiliară Craiova

A. Partea I. Descrierea imobilului

TEREN Extravilan

Adresa: Jud. Dolj, T117, P12

Nr. Crt	Nr cadastral Nr. topografic	Suprafața* (mp)	Observații / Referințe
A1		11.695	Sector cadastral:18 Teren neimprejmuit; Diferenta de suprafata de 5 mp se regasese astfel: 5 mp in coridorul de expropriere cu ID 12209.

B. Partea II. Proprietari și acte

Inscrieri privitoare la dreptul de proprietate și alte drepturi reale	Referințe
/	
Act Administrativ nr. 1482-44779, din 21/03/2002 emis de CJSDPAT DOLJ;	
B1	A1
Intabulare, drept de PROPRIETATE, dobandit prin Reconstituire, cota actuala 1/1, cota initiala 1/1 1) MIREA MARIN, LIPSA CNP	

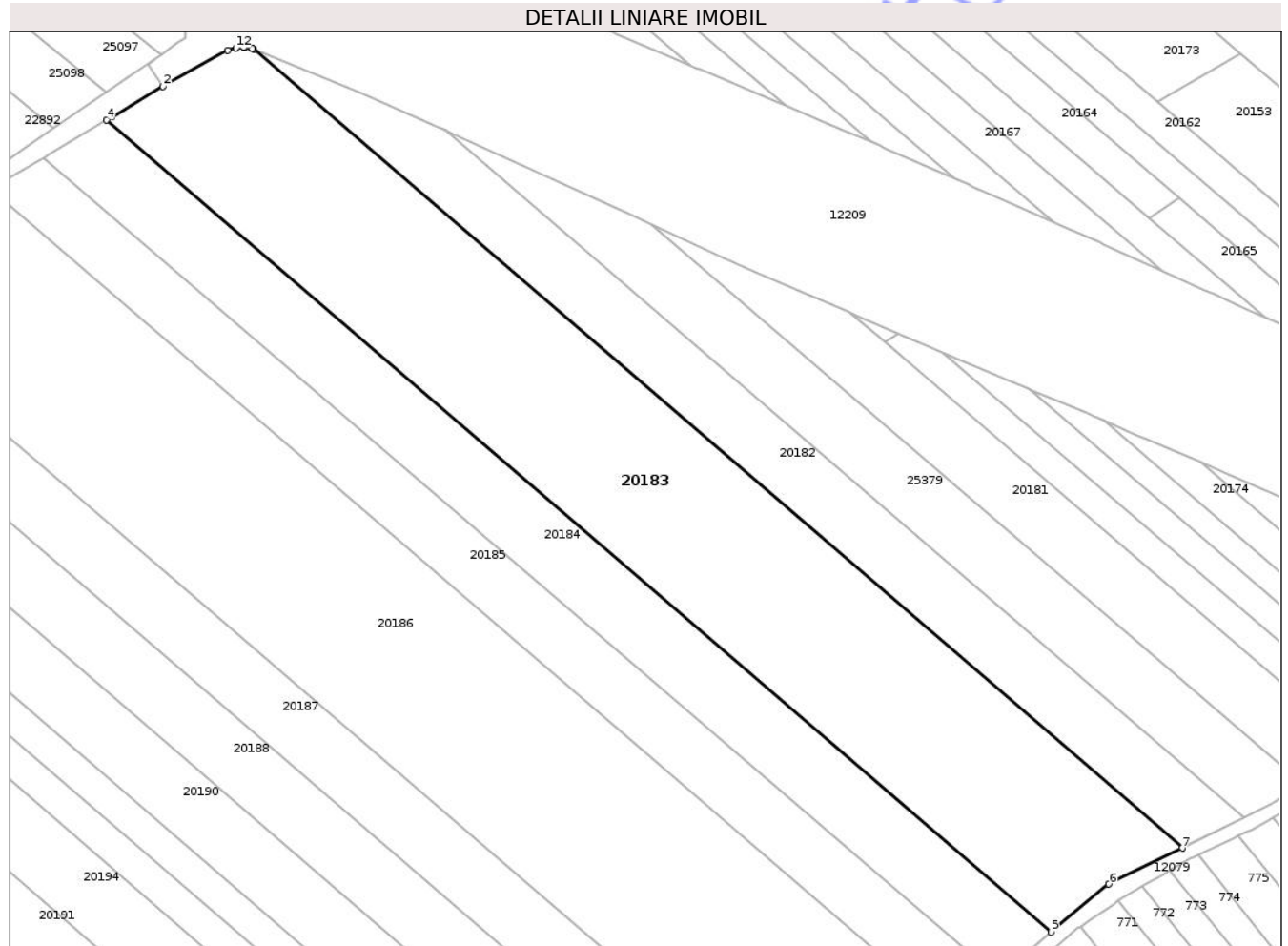
C. Partea III. SARCINI .

Inscrieri privind dezmembramintele dreptului de proprietate, drepturi reale de garanție și sarcini	Referințe
NU SUNT	

Teren

Nr cadastral	Suprafața (mp)*	Observații / Referințe
	11.695	Diferența de suprafața de 5 mp se regăsește astfel: 5 mp în coridorul de expropriere cu ID 12209.

* Suprafața este determinată în planul de proiecție Stereo 70.



Date referitoare la teren

Crt	Categorie folosință	Intra vilan	Suprafața (mp)	Tarla	Parcelă	Nr. topo	Observații / Referințe
1	arabil	NU	11.695	117	12	-	

Lungime Segmente

1) Valorile lungimilor segmentelor sunt obținute din proiecție în plan.

Punct început	X / Y	Punct sfârșit	X / Y	Lungime segment (** (m)
1	408.415,282 307.283,527	2	408.398,921 307.274,517	18.678
2	408.398,921 307.274,517	3	408.386,038 307.266,81	15.012
3	408.386,038 307.266,81	4	408.384,806 307.266,073	1.436
4	408.384,806 307.266,073	5	408.622,552 307.061,672	313.533
5	408.622,552 307.061,672	6	408.637,074 307.073,758	18.893

Punct început	X / Y	Punct sfârșit	X / Y	Lungime segment (** (m)
6	408.637,074 307.073,758	7	408.655,579 307.082,819	20.604
7	408.655,579 307.082,819	8	408.421,699 307.283,897	308.435
8	408.421,699 307.283,897	9	408.421,495 307.283,977	0.219
9	408.421,495 307.283,977	10	408.419,5 307.284,366	2.033
10	408.419,5 307.284,366	11	408.419,379 307.284,355	0.121
11	408.419,379 307.284,355	12	408.417,34 307.284,163	2.048
12	408.417,34 307.284,163	1	408.415,282 307.283,527	2.154

** Lungimile segmentelor sunt determinate în planul de proiecție Stereo 70 și sunt rotunjite la 1 milimetru.

*** Distanța dintre puncte este formată din segmente cumulate ce sunt mai mici decât valoarea 1 milimetru.

**DATE DESPRE IMOBILUL NR. 20185**

Oficiul de Cadastru și Publicitate Imobiliară DOLJ
Biroul de Cadastru și Publicitate Imobiliară Craiova

A. Partea I. Descrierea imobilului

TEREN Extravilan

Adresa: Jud. Dolj, T117, P11

Nr. Crt	Nr cadastral Nr. topografic	Suprafața* (mp)	Observații / Referințe
A1		4.600	Sector cadastral:18 Teren neimprejmuit;

B. Partea II. Proprietari și acte

Inscrieri privitoare la dreptul de proprietate și alte drepturi reale	Referințe
/	
Act Administrativ nr. 826-47924, din 08/05/1997 emis de CJSDPAT DOLJ;	
B1	A1
Intabulare, drept de PROPRIETATE, dobandit prin Reconstituire, cota actuala 1/1, cota initiala 1/1	
1) CĂRUȚ FLOREA, LIPSA CNP	

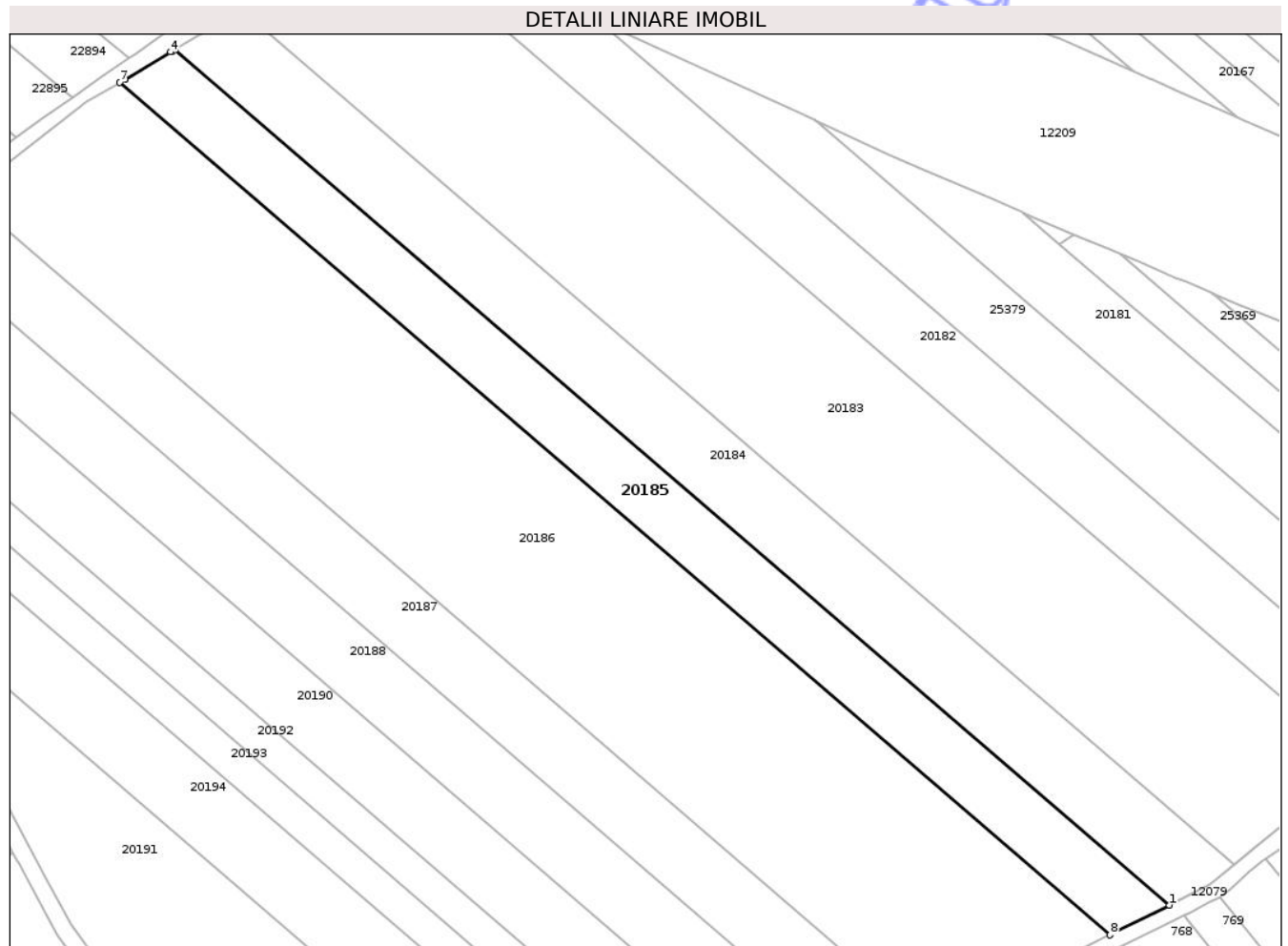
C. Partea III. SARCINI .

Inscrieri privind dezmembramintele dreptului de proprietate, drepturi reale de garanție și sarcini	Referințe
NU SUNT	

Teren

Nr cadastral	Suprafața (mp)*	Observații / Referințe
	4.600	

* Suprafața este determinată în planul de proiecție Stereo 70.



Date referitoare la teren

Crt	Categorie folosință	Intra vilan	Suprafața (mp)	Tarla	Parcelă	Nr. topo	Observații / Referințe
1	arabil	NU	4.600	117	11	-	

Lungime Segmente

1) Valorile lungimilor segmentelor sunt obținute din proiecție în plan.

Punct început	X / Y	Punct sfârșit	X / Y	Lungime segment (** (m)
1	408.606,965 307.051,99	2	408.368,974 307.256,601	313.856
2	408.368,974 307.256,601	3	408.368,266 307.256,178	0.825
3	408.368,266 307.256,178	4	408.367,881 307.255,947	0.449
4	408.367,881 307.255,947	5	408.356,967 307.249,418	12.718
5	408.356,967 307.249,418	6	408.356,924 307.249,393	0.05

Punct început	X / Y	Punct sfârșit	X / Y	Lungime segment (** (m)
6	408.356,924 307.249,393	7	408.355,682 307.248,663	1.441
7	408.355,682 307.248,663	8	408.592,737 307.044,855	312.622
8	408.592,737 307.044,855	1	408.606,965 307.051,99	15.917

** Lungimile segmentelor sunt determinate în planul de proiecție Stereo 70 și sunt rotunjite la 1 milimetru.

*** Distanța dintre puncte este formată din segmente cumulate ce sunt mai mici decât valoarea 1 milimetru.

Neutilizabil în Circuitul Civil

**DATE DESPRE IMOBILUL NR. 20188**

Oficiul de Cadastru și Publicitate Imobiliară DOLJ
Biroul de Cadastru și Publicitate Imobiliară Craiova

A. Partea I. Descrierea imobilului

TEREN Extravilan

Adresa: Jud. Dolj, T117, P7

Nr. Crt	Nr cadastral Nr. topografic	Suprafața* (mp)	Observații / Referințe
A1		5.000	Sector cadastral:18 Teren neimprejmuit;

B. Partea II. Proprietari și acte

Inscrieri privitoare la dreptul de proprietate și alte drepturi reale	Referințe
/	
Act Administrativ nr. 932-47925, din 12/05/1997 emis de CJSDPAT DOLJ;	
B1	A1
Intabulare, drept de PROPRIETATE, dobandit prin Reconstituire, cota actuala 1/1, cota initiala 1/1	
1) OANA PAUL, LIPSA CNP	

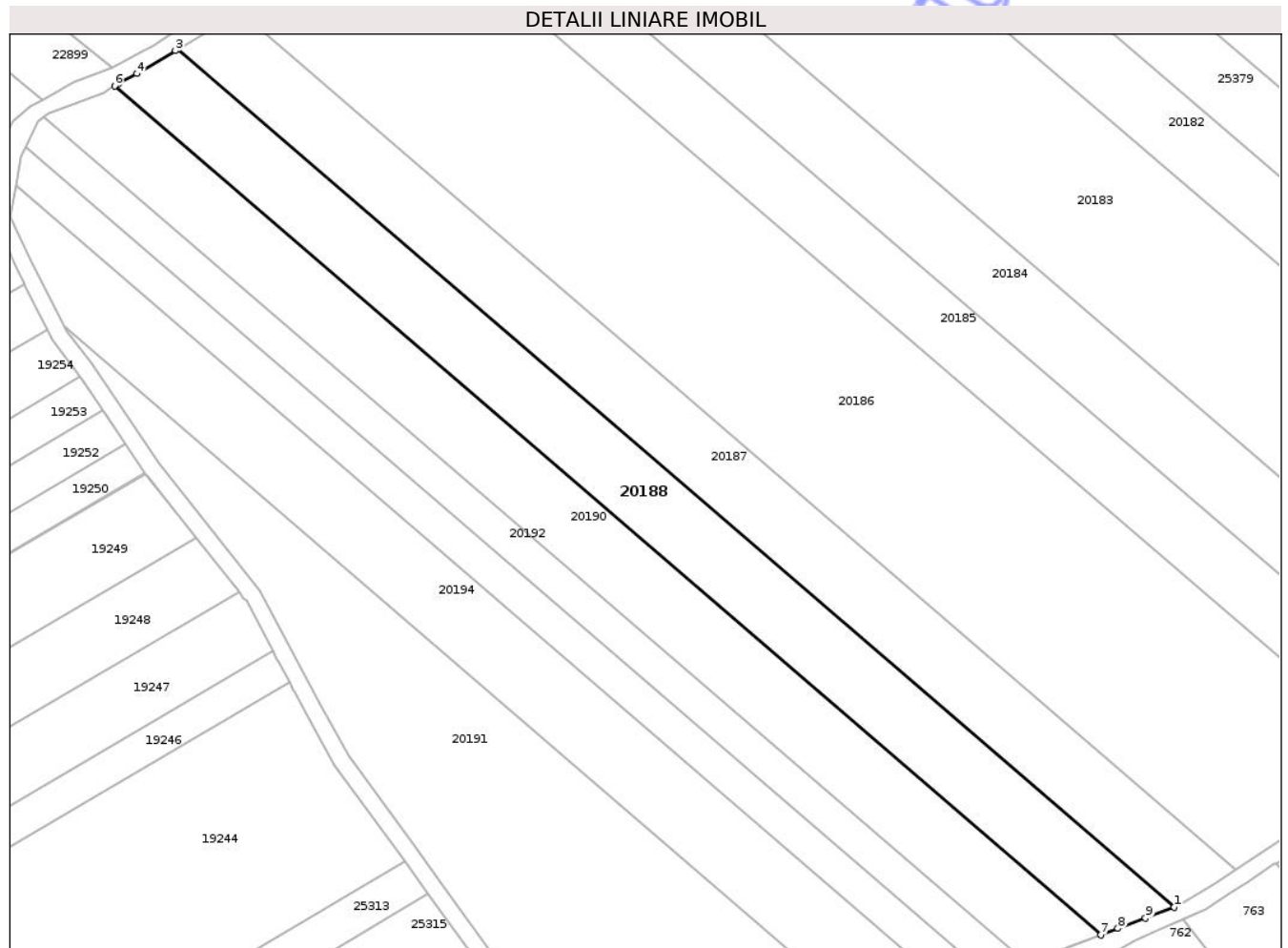
C. Partea III. SARCINI .

Inscrieri privind dezmembramintele dreptului de proprietate, drepturi reale de garanție și sarcini	Referințe
NU SUNT	

Teren

Nr cadastral	Suprafața (mp)*	Observații / Referințe
	5.000	

* Suprafața este determinată în planul de proiecție Stereo 70.



Date referitoare la teren

Crt	Categorie folosință	Intra vilan	Suprafața (mp)	Tarla	Parcelă	Nr. topo	Observații / Referințe
1	arabil	NU	5.000	117	7	-	

Lungime Segmente

1) Valorile lungimilor segmentelor sunt obținute din proiecție în plan.

Punct început	X / Y	Punct sfârșit	X / Y	Lungime segment (** (m)
1	408.538,467 307.011,585	2	408.303,939 307.213,22	309.29
2	408.303,939 307.213,22	3	408.303,364 307.212,877	0.67
3	408.303,364 307.212,877	4	408.294,298 307.207,473	10.554
4	408.294,298 307.207,473	5	408.289,993 307.205,081	4.925
5	408.289,993 307.205,081	6	408.289,071 307.204,568	1.055

Punct început	X / Y	Punct sfârșit	X / Y	Lungime segment (** (m)
6	408.289,071 307.204,568	7	408.521,173 307.005,019	306.09
7	408.521,173 307.005,019	8	408.525,206 307.006,563	4.318
8	408.525,206 307.006,563	9	408.531,678 307.009,014	6.921
9	408.531,678 307.009,014	1	408.538,467 307.011,585	7.26

** Lungimile segmentelor sunt determinate în planul de proiecție Stereo 70 și sunt rotunjite la 1 milimetru.

*** Distanța dintre puncte este formată din segmente cumulate ce sunt mai mici decât valoarea 1 milimetru.

Neutilizabil în Circuitul Civil

**DATE DESPRE IMOBILUL NR. 25382**

Oficiul de Cadastru și Publicitate Imobiliară DOLJ
Biroul de Cadastru și Publicitate Imobiliară Craiova

A. Partea I. Descrierea imobilului

TEREN Extravilan

Adresa: Jud. Dolj

Nr. Crt	Nr cadastral Nr. topografic	Suprafața* (mp)	Observații / Referințe
A1		96	Sector cadastral:18 Teren neimprejmuit; Diferenta de suprafata de 2604 mp se regaseste astfel: 1192 mp in coridorul de expropriere cu ID 12209 si 1412 mp la ID-ul 20167.

B. Partea II. Proprietari și acte

Inscrieri privitoare la dreptul de proprietate și alte drepturi reale	Referințe
/	
Act Administrativ nr. TDP 2523, din 21/06/2005 emis de CJSDPAT DOLJ;	
B1	A1
Intabulare, drept de PROPRIETATE, dobandit prin Reconstituire, cota actuala 1/1, cota initiala 1/1 1) OANĂ NICOLAE	

C. Partea III. SARCINI .

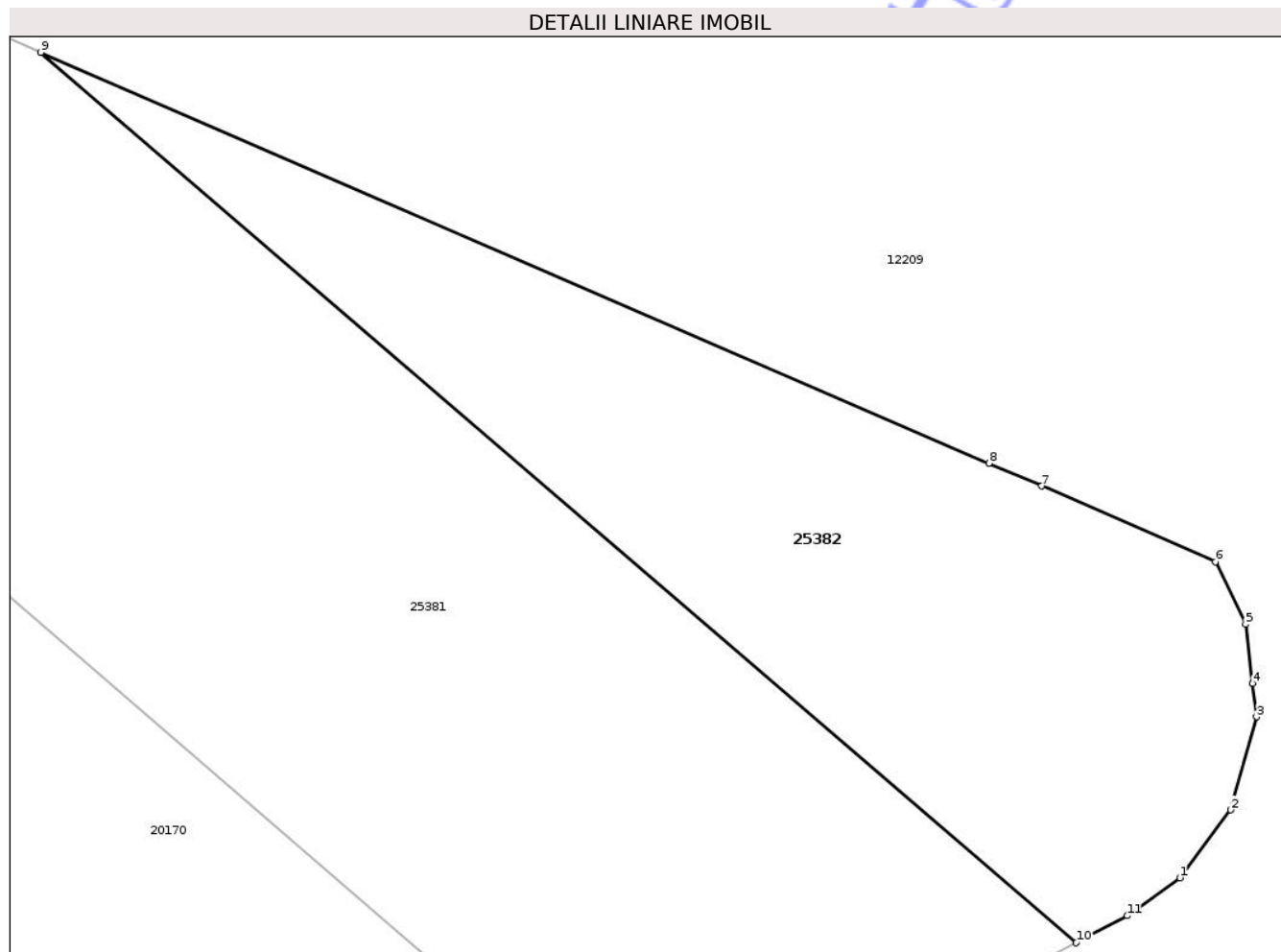
Inscrieri privind dezmembramintele dreptului de proprietate, drepturi reale de garanție și sarcini	Referințe
NU SUNT	

Anexa Nr. 1 La Partea I

Teren

Nr cadastral	Suprafața (mp)*	Observații / Referințe
	96	Diferența de suprafața de 2604 mp se regăsește astfel: 1192 mp în coridorul de expropriere cu ID 12209 și 1412 mp la ID-ul 20167.

* Suprafața este determinată în planul de proiecție Stereo 70.



Date referitoare la teren

Crt	Categorie folosință	Intra vilan	Suprafața (mp)	Tarla	Parcelă	Nr. topo	Observații / Referințe
1	vie	NU	96	117	28	-	

Lungime Segmente

1) Valorile lungimilor segmentelor sunt obținute din proiecție în plan.

Punct început	X / Y	Punct sfârșit	X / Y	Lungime segment (** (m)
1	408.748,64 307.135,356	2	408.749,568 307.136,597	1.55
2	408.749,568 307.136,597	3	408.750,043 307.138,302	1.77
3	408.750,043 307.138,302	4	408.749,971 307.138,912	0.614
4	408.749,971 307.138,912	5	408.749,844 307.139,995	1.09
5	408.749,844 307.139,995	6	408.749,29 307.141,143	1.275

Punct început	X / Y	Punct sfârșit	X / Y	Lungime segment (** (m)
6	408.749,29 307.141,143	7	408.746,112 307.142,528	3.467
7	408.746,112 307.142,528	8	408.745,146 307.142,946	1.053
8	408.745,146 307.142,946	9	408.727,784 307.150,466	18.921
9	408.727,784 307.150,466	10	408.746,743 307.134,166	25.003
10	408.746,743 307.134,166	11	408.747,673 307.134,662	1.054
11	408.747,673 307.134,662	1	408.748,64 307.135,356	1.19

** Lungimile segmentelor sunt determinate în planul de proiecție Stereo 70 și sunt rotunjite la 1 milimetru.

*** Distanța dintre puncte este formată din segmente cumulate ce sunt mai mici decât valoarea 1 milimetru.

Neutilizabil în Circuitul Civil



DATE DESPRE IMOBILUL NR. 20190

Oficiul de Cadastru și Publicitate Imobiliară DOLJ
Biroul de Cadastru și Publicitate Imobiliară Craiova

A. Partea I. Descrierea imobilului

TEREN Intravilan

Adresa: Loc. Preajba, Jud. Dolj, T117, P5

Nr. Crt	Nr cadastral Nr. topografic	Suprafața* (mp)	Observații / Referințe
A1		5.000	Sector cadastral:18 Teren neimprejmuit;

B. Partea II. Proprietari și acte

Inscrieri privitoare la dreptul de proprietate și alte drepturi reale	Referințe
/	
Act Administrativ nr. 761-48552, din 09/05/1997 emis de CJSDPAT DOLJ;	
B1	A1
Intabulare, drept de PROPRIETATE, dobandit prin Reconstituire, cota actuala 1/1, cota initiala 1/1	
1) STĂNOIU ION, LIPSA CNP	

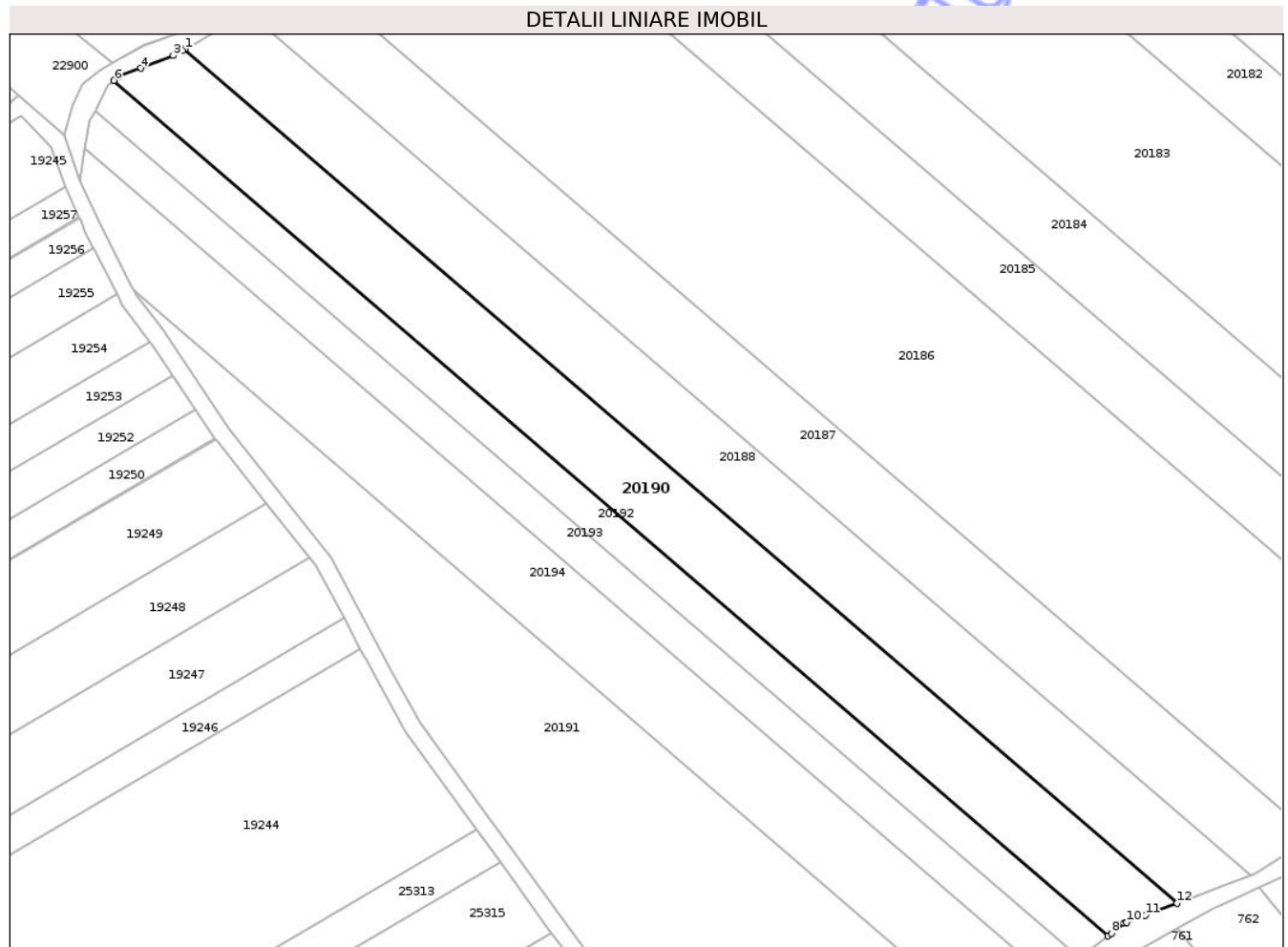
C. Partea III. SARCINI .

Inscrieri privind dezmembramintele dreptului de proprietate, drepturi reale de garanție și sarcini	Referințe
NU SUNT	

Teren

Nr cadastral	Suprafața (mp)*	Observații / Referințe
	5.000	

* Suprafața este determinată în planul de proiecție Stereo 70.



Date referitoare la teren

Crt	Categorie folosință	Intra vilan	Suprafața (mp)	Tarla	Parcelă	Nr. topo	Observații / Referințe
1	arabil	DA	5.000	117	5	-	

Lungime Segmente

1) Valorile lungimilor segmentelor sunt obținute din proiecție în plan.

Punct început	X / Y	Punct sfârșit	X / Y	Lungime segment (** (m)
1	408.289,071 307.204,568	2	408.288,545 307.204,276	0.602
2	408.288,545 307.204,276	3	408.286,384 307.203,075	2.472
3	408.286,384 307.203,075	4	408.278,753 307.200,147	8.173
4	408.278,753 307.200,147	5	408.273,565 307.198,157	5.557
5	408.273,565 307.198,157	6	408.272,486 307.197,268	1.398

Punct început	X / Y	Punct sfârșit	X / Y	Lungime segment (** (m)
6	408.272,486 307.197,268	7	408.505,014 306.997,352	306.652
7	408.505,014 306.997,352	8	408.505,817 306.997,97	1.013
8	408.505,817 306.997,97	9	408.508,852 307.000,304	3.829
9	408.508,852 307.000,304	10	408.509,399 307.000,513	0.586
10	408.509,399 307.000,513	11	408.513,773 307.002,187	4.683
11	408.513,773 307.002,187	12	408.521,173 307.005,019	7.923
12	408.521,173 307.005,019	1	408.289,071 307.204,568	306.09

** Lungimile segmentelor sunt determinate în planul de proiecție Stereo 70 și sunt rotunjite la 1 milimetru.

*** Distanța dintre puncte este formată din segmente cumulate ce sunt mai mici decât valoarea 1 milimetru.

Neutilizabil în Circuitul Civil



DATE DESPRE IMOBILUL NR. 20192

Oficiul de Cadastru și Publicitate Imobiliară DOLJ
Biroul de Cadastru și Publicitate Imobiliară Craiova

A. Partea I. Descrierea imobilului

TEREN Intravilan

Adresa: Loc. Preajba, Jud. Dolj, T117, P4

Nr. Crt	Nr cadastral Nr. topografic	Suprafața* (mp)	Observații / Referințe
A1	44272	2.500	Sector cadastral:18 Teren neimprejmuit;

B. Partea II. Proprietari și acte

Inscrieri privitoare la dreptul de proprietate și alte drepturi reale		Referințe
360985 / 09/12/2024		
Hotarare Judecatoreasca nr. SC nr. 11385, din 27/06/2011 emis de JUDECATORIA CRAIOVA- DOSAR NR 5092/215/2010* (hotarare judecatoreasca nr RAPORT DE EXPERTIZA din 20.09.2010, emis de JUDECATORIA CRAIOVA- DOSAR NR 5092/215/2010;act administrativ nr TDP nr. 2582 din 27.06.2005, emis de CJ DOLJ;act administrativ nr ADEVERINTA nr. 22408 din 15.11.2024, emis de PRIMARIA COMUNEI MALU MARE);		
B1	Intabulare, drept de PROPRIETATE, dobandit prin Hotarare Judecatoreasca, cota actuala 1/1, cota initiala 1/1 1) MAREȘ OCTAVIAN OBSERVATII: Fota Stefan	A1

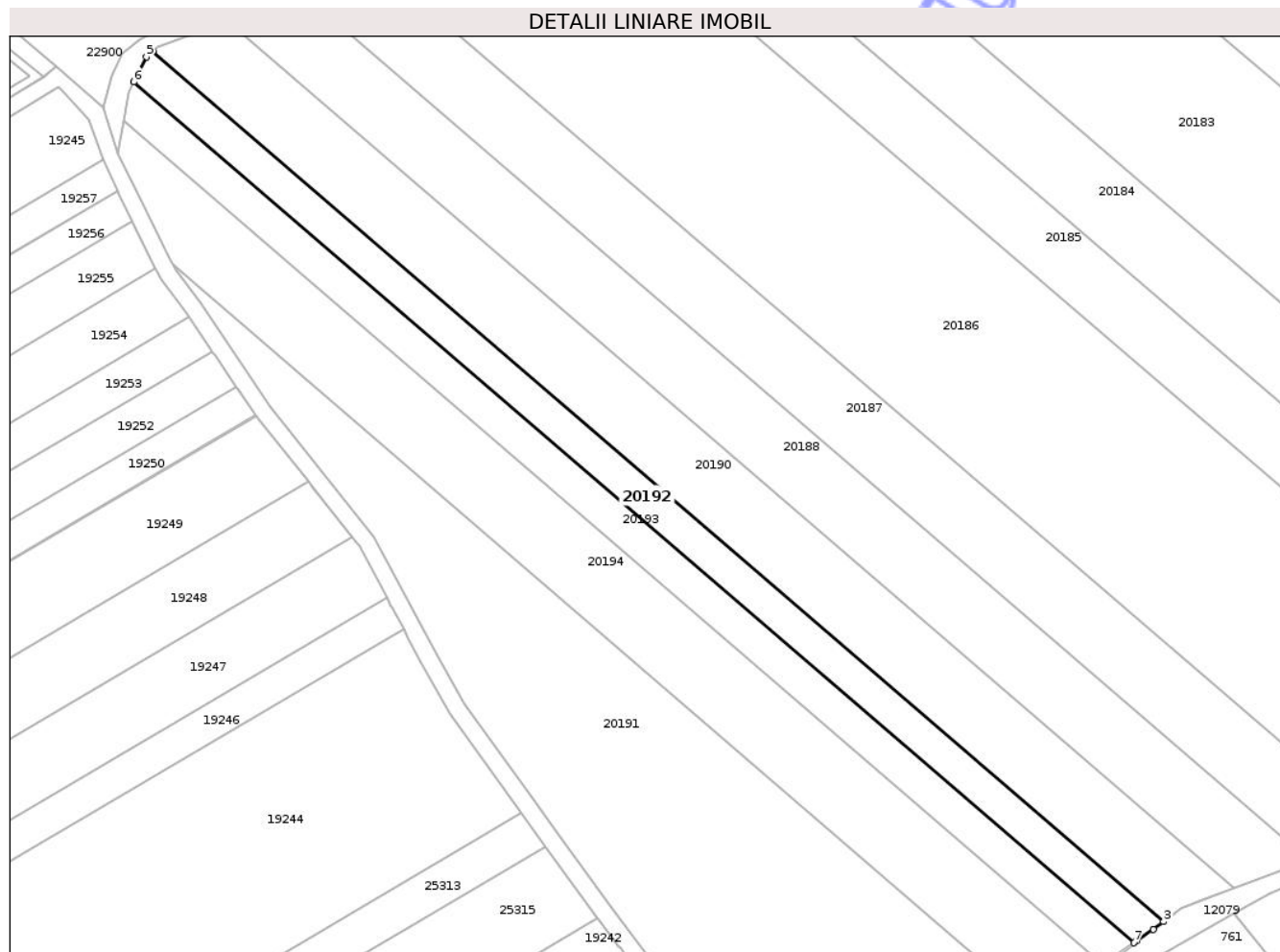
C. Partea III. SARCINI .

Inscrieri privind dezmembramintele dreptului de proprietate, drepturi reale de garanție și sarcini	Referințe
NU SUNT	

Teren

Nr cadastral	Suprafața (mp)*	Observații / Referințe
44272	2.500	

* Suprafața este determinată în planul de proiecție Stereo 70.



Date referitoare la teren

Crt	Categorie folosință	Intra vilan	Suprafața (mp)	Tarla	Parcelă	Nr. topo	Observații / Referințe
1	arabil	DA	2.500	117	4	-	

Lungime Segmente

1) Valorile lungimilor segmentelor sunt obținute din proiecție în plan.

Punct început	X / Y	Punct sfârșit	X / Y	Lungime segment (** (m)
1	408.498,794 306.992,908	2	408.502,659 306.995,541	4.677
2	408.502,659 306.995,541	3	408.505,014 306.997,352	2.971
3	408.505,014 306.997,352	4	408.272,486 307.197,268	306.652
4	408.272,486 307.197,268	5	408.271,006 307.196,047	1.919
5	408.271,006 307.196,047	6	408.268,083 307.190,258	6.485

Punct început	X / Y	Punct sfârșit	X / Y	Lungime segment (** (m)
6	408.268,083 307.190,258	7	408.498,142 306.992,464	303.397
7	408.498,142 306.992,464	1	408.498,794 306.992,908	0.789

** Lungimile segmentelor sunt determinate în planul de proiecție Stereo 70 și sunt rotunjite la 1 milimetru.

*** Distanța dintre puncte este formată din segmente cumulate ce sunt mai mici decât valoarea 1 milimetru.

Neutilizabil în Circuitul Civil

**DATE DESPRE IMOBILUL NR. 20193**

Oficiul de Cadastru și Publicitate Imobiliară DOLJ
Biroul de Cadastru și Publicitate Imobiliară Craiova

A. Partea I. Descrierea imobilului

TEREN Intravilan

Adresa: Loc. Preajba, Jud. Dolj, T117, P3

Nr. Crt	Nr cadastral Nr. topografic	Suprafața* (mp)	Observații / Referințe
A1		2.500	Sector cadastral:18 Teren neimprejmuit;

B. Partea II. Proprietari și acte

Inscrieri privitoare la dreptul de proprietate și alte drepturi reale	Referințe
/	
Act Administrativ nr. 1479-44779, din 20/03/2002 emis de CJSDPAT DOLJ;	
B1	A1
Intabulare, drept de PROPRIETATE, dobandit prin Reconstituire, cota actuala 1/1, cota initiala 1/1	
1) SLAVOIU AUREL, LIPSA CNP	

C. Partea III. SARCINI .

Inscrieri privind dezmembramintele dreptului de proprietate, drepturi reale de garanție și sarcini	Referințe
NU SUNT	

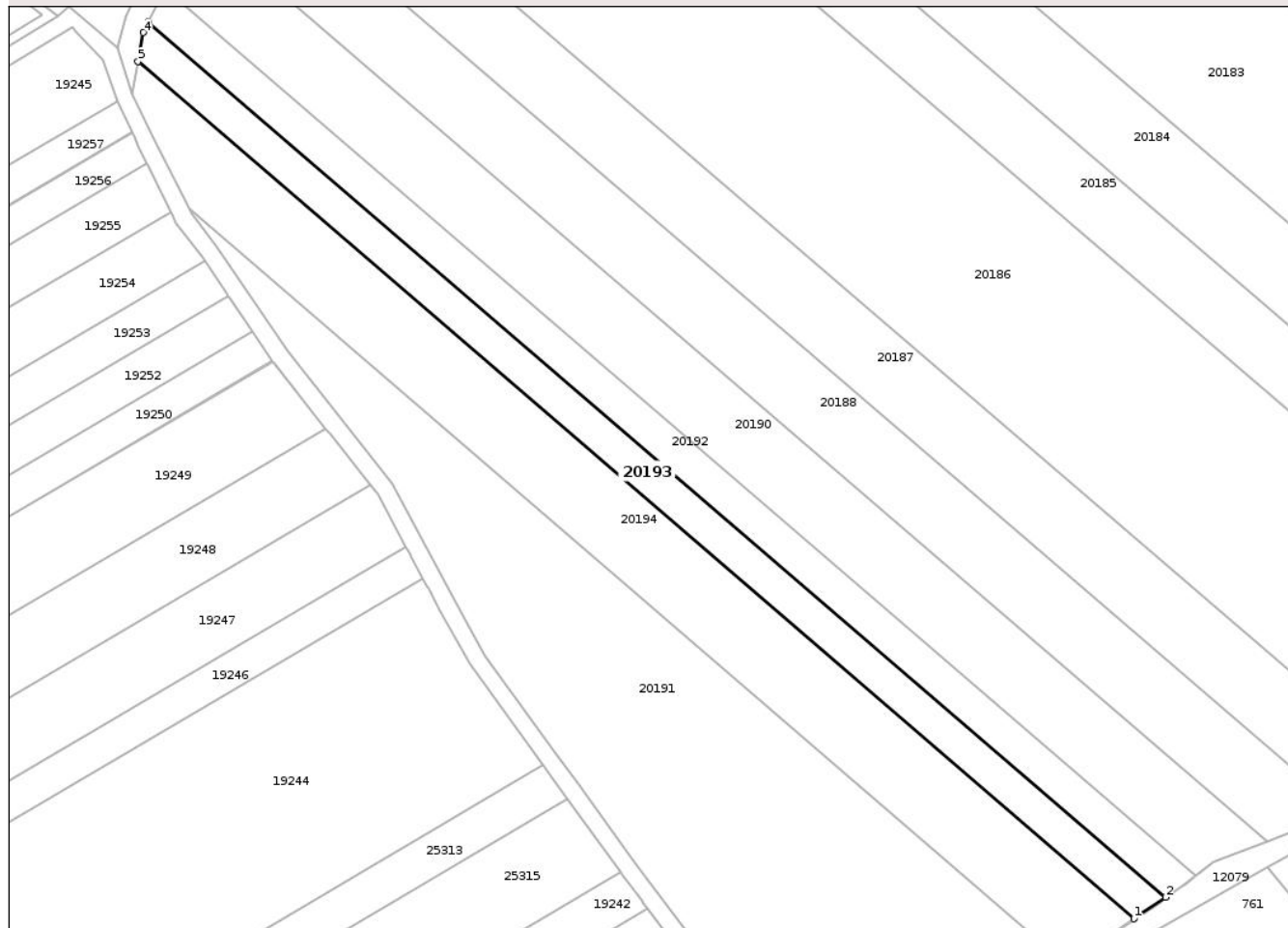
Anexa Nr. 1 La Partea I

Teren

Nr cadastral	Suprafața (mp)*	Observații / Referințe
	2.500	

* Suprafața este determinată în planul de proiecție Stereo 70.

DETALII LINIARE IMOBIL



Date referitoare la teren

Crt	Categorie folosință	Intra vilan	Suprafața (mp)	Tarla	Parcelă	Nr. topo	Observații / Referințe
1	arabil	DA	2.500	117	3	-	

Lungime Segmente

1) Valorile lungimilor segmentelor sunt obținute din proiecție în plan.

Punct început	X / Y	Punct sfârșit	X / Y	Lungime segment (** (m)
1	408.491,024 306.987,614	2	408.498,142 306.992,464	8.613
2	408.498,142 306.992,464	3	408.268,083 307.190,258	303.397
3	408.268,083 307.190,258	4	408.266,869 307.187,854	2.693
4	408.266,869 307.187,854	5	408.265,736 307.181,306	6.645
5	408.265,736 307.181,306	1	408.491,024 306.987,614	297.105

** Lungimile segmentelor sunt determinate în planul de proiecție Stereo 70 și sunt rotunjite la 1 milimetru.

*** Distanța dintre puncte este formată din segmente cumulate ce sunt mai mici decât valoarea 1 milimetru.

Neutilizabil în Circuitul
Civil

**DATE DESPRE IMOBILUL NR. 20194**

Oficiul de Cadastru și Publicitate Imobiliară DOLJ
Biroul de Cadastru și Publicitate Imobiliară Craiova

A. Partea I. Descrierea imobilului

TEREN Intravilan

Adresa: Loc. Preajba, Jud. Dolj, T117, P2

Nr. Crt	Nr cadastral Nr. topografic	Suprafața* (mp)	Observații / Referințe
A1		5.000	Sector cadastral:18 Teren neimprejmuit;

B. Partea II. Proprietari și acte

Inscrieri privitoare la dreptul de proprietate și alte drepturi reale	Referințe
/	
Act Administrativ nr. 979-47925, din 13/05/1997 emis de CJSDPAT DOLJ;	
B1	A1
Intabulare, drept de PROPRIETATE, dobandit prin Reconstituire, cota actuala 1/1, cota initiala 1/1	
1) MATEA IOANA, LIPSA CNP	

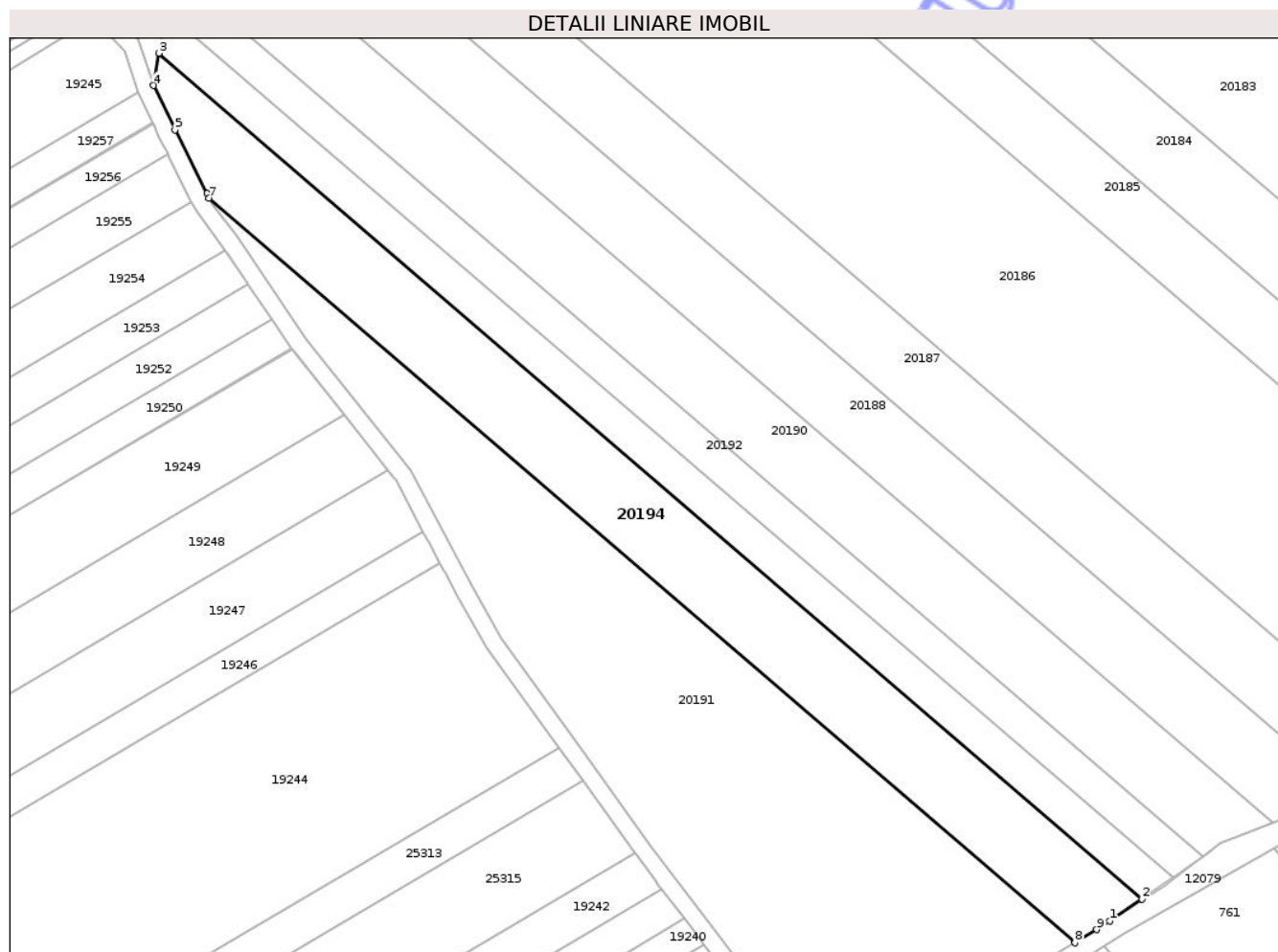
C. Partea III. SARCINI .

Inscrieri privind dezmembramintele dreptului de proprietate, drepturi reale de garanție și sarcini	Referințe
NU SUNT	

Teren

Nr cadastral	Suprafața (mp)*	Observații / Referințe
	5.000	

* Suprafața este determinată în planul de proiecție Stereo 70.



Date referitoare la teren

Crt	Categorie folosință	Intra vilan	Suprafața (mp)	Tarla	Parcelă	Nr. topo	Observații / Referințe
1	arabil	DA	5.000	117	2	-	

Lungime Segmente

1) Valorile lungimilor segmentelor sunt obținute din proiecție în plan.

Punct început	X / Y	Punct sfârșit	X / Y	Lungime segment (** (m)
1	408.483,665 306.982,6	2	408.491,024 306.987,614	8.905
2	408.491,024 306.987,614	3	408.265,736 307.181,306	297.105
3	408.265,736 307.181,306	4	408.264,458 307.173,918	7.498
4	408.264,458 307.173,918	5	408.269,401 307.163,708	11.344
5	408.269,401 307.163,708	6	408.276,706 307.149,158	16.281

Punct început	X / Y	Punct sfârșit	X / Y	Lungime segment (** (m)
6	408.276,706 307.149,158	7	408.277,207 307.148,16	1.117
7	408.277,207 307.148,16	8	408.475,63 306.977,566	261.675
8	408.475,63 306.977,566	9	408.480,702 306.980,582	5.901
9	408.480,702 306.980,582	1	408.483,665 306.982,6	3.585

** Lungimile segmentelor sunt determinate în planul de proiecție Stereo 70 și sunt rotunjite la 1 milimetru.

*** Distanța dintre puncte este formată din segmente cumulate ce sunt mai mici decât valoarea 1 milimetru.

Neutilizabil în Circuitul Civil

**DATE DESPRE IMOBILUL NR. 25369**

Oficiul de Cadastru și Publicitate Imobiliară DOLJ
Biroul de Cadastru și Publicitate Imobiliară Craiova

A. Partea I. Descrierea imobilului

TEREN Extravilan

Adresa: Jud. Dolj

Nr. Crt	Nr cadastral Nr. topografic	Suprafața* (mp)	Observații / Referințe
A1		1.002	Sector cadastral:18 Teren neimprejmuit;

B. Partea II. Proprietari și acte

Inscrieri privitoare la dreptul de proprietate și alte drepturi reale	Referințe
/	
Act Administrativ nr. Adeverinta nr.28951, din 12/12/2025 emis de PRIMARIA COMUNEI MALU MARE;	
B1	Inscrierea posesiei, drept de PROPRIETATE, dobandit prin Lege, cota actuala 1/1, cota initiala 1/1
	1) NEIDENTIFICAT NEIDENTIFICAT , CIF:0000000000000
Act Normativ nr. Legea 7, din 13/03/1996 emis de PARLAMENTUL ROMANIEI (art.13);	
B2	Se noteaza mentiunea de proprietar neidentificat.

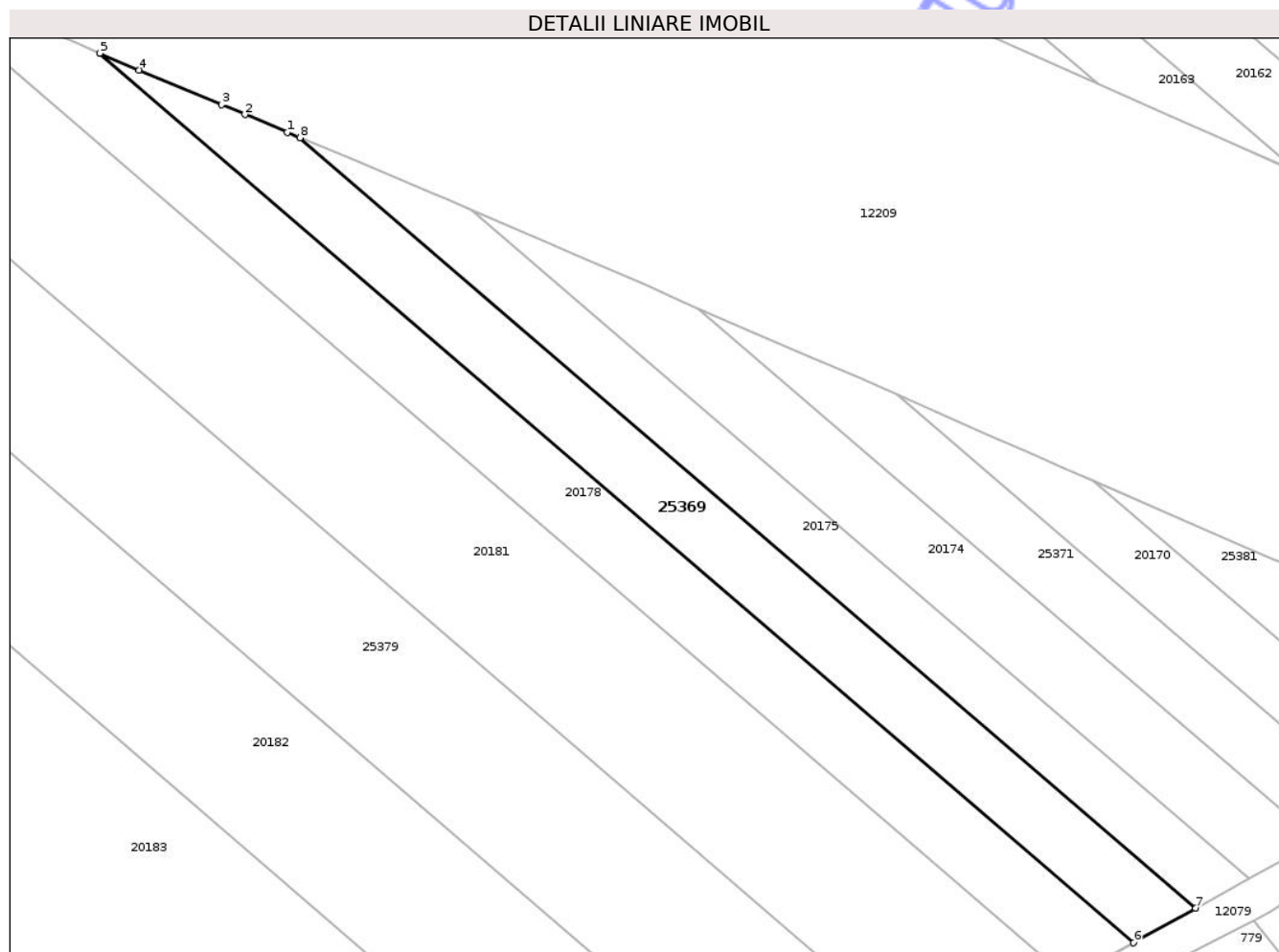
C. Partea III. SARCINI .

Inscrieri privind dezmembramintele dreptului de proprietate, drepturi reale de garanție și sarcini	Referințe
NU SUNT	

Teren

Nr cadastral	Suprafața (mp)*	Observații / Referințe
	1.002	

* Suprafața este determinată în planul de proiecție Stereo 70.



Date referitoare la teren

Crt	Categorie folosință	Intra vilan	Suprafața (mp)	Tarla	Parcelă	Nr. topo	Observații / Referințe
1	arabil	NU	1.002	117	18	-	

Lungime Segmente

1) Valorile lungimilor segmentelor sunt obținute din proiecție în plan.

Punct început	X / Y	Punct sfârșit	X / Y	Lungime segment (** (m)
1	408.615,57 307.198,997	2	408.610,95 307.200,928	5.007
2	408.610,95 307.200,928	3	408.608,399 307.201,994	2.765
3	408.608,399 307.201,994	4	408.599,46 307.205,778	9.707
4	408.599,46 307.205,778	5	408.595,166 307.207,596	4.663
5	408.595,166 307.207,596	6	408.707,617 307.110,916	148.298

Punct început	X / Y	Punct sfârșit	X / Y	Lungime segment (** (m)
6	408.707,617 307.110,916	7	408.714,36 307.114,672	7.719
7	408.714,36 307.114,672	8	408.616,95 307.198,42	128.462
8	408.616,95 307.198,42	1	408.615,57 307.198,997	1.496

** Lungimile segmentelor sunt determinate în planul de proiecție Stereo 70 și sunt rotunjite la 1 milimetru.

*** Distanța dintre puncte este formată din segmente cumulate ce sunt mai mici decât valoarea 1 milimetru.

Neutilizabil în Circuitul Civil

**DATE DESPRE IMOBILUL NR. 25383**

Oficiul de Cadastru și Publicitate Imobiliară DOLJ
Biroul de Cadastru și Publicitate Imobiliară Craiova

A. Partea I. Descrierea imobilului

TEREN Intravilan

Nr. CF vechi:3311
Nr. cadastral vechi:1311

Adresa: Loc. Preajba, Jud. Dolj, T 117, P 15

Nr. Crt	Nr cadastral Nr. topografic	Suprafața* (mp)	Observații / Referințe
A1	35907	Din acte: 1.200 Masurata: 22	Sector cadastral:18 Teren neimprejmuit; Diferenta de suprafata de 1178 mp se regaseste astfel: 1030 mp in coridorul de expropriere cu ID 12209 si 148 mp la ID-ul 20179.

B. Partea II. Proprietari și acte

Inscrieri privitoare la dreptul de proprietate și alte drepturi reale		Referințe
15671 / 06/03/2008		
Act Notarial nr. aut. nr. 247/2008, din 01/01/2008 emis de NP Laura Diaconu;		
B1	Intabulare, drept de PROPRIETATE, dobandit prin Conventie, cota actuala 1/1, cota initiala 1/1 1) DECA CRISTINA ILEANA, LIPSA CNP 2) DECA MARIUS CONSTANTIN, LIPSA CNP	A1
9448 / 17/01/2025		
Act Administrativ nr. Referat nr. 32, din 09/01/2025 emis de SERVICIUL CADASTRU;		
B2	se notează faptul că pe planul de amplasament și delimitare al imobilului și la rubrica observatii din foaia A a prezentei carti funciare, a fost efectuată de către Serviciul Cadastru/OCPI Dolj mențiunea „Imobil care se suprapune cu coridorul de expropriere, pentru care a fost atribuit numarul cadastral 43879 și a fost inregistrat in cartea funciara numarul 43879 UAT Malu Mare in favoarea Statului și in administrarea expropriatorului”	A1

C. Partea III. SARCINI

Inscrieri privind dezmembramintele dreptului de proprietate, drepturi reale de garanție și sarcini	Referințe
NU SUNT	

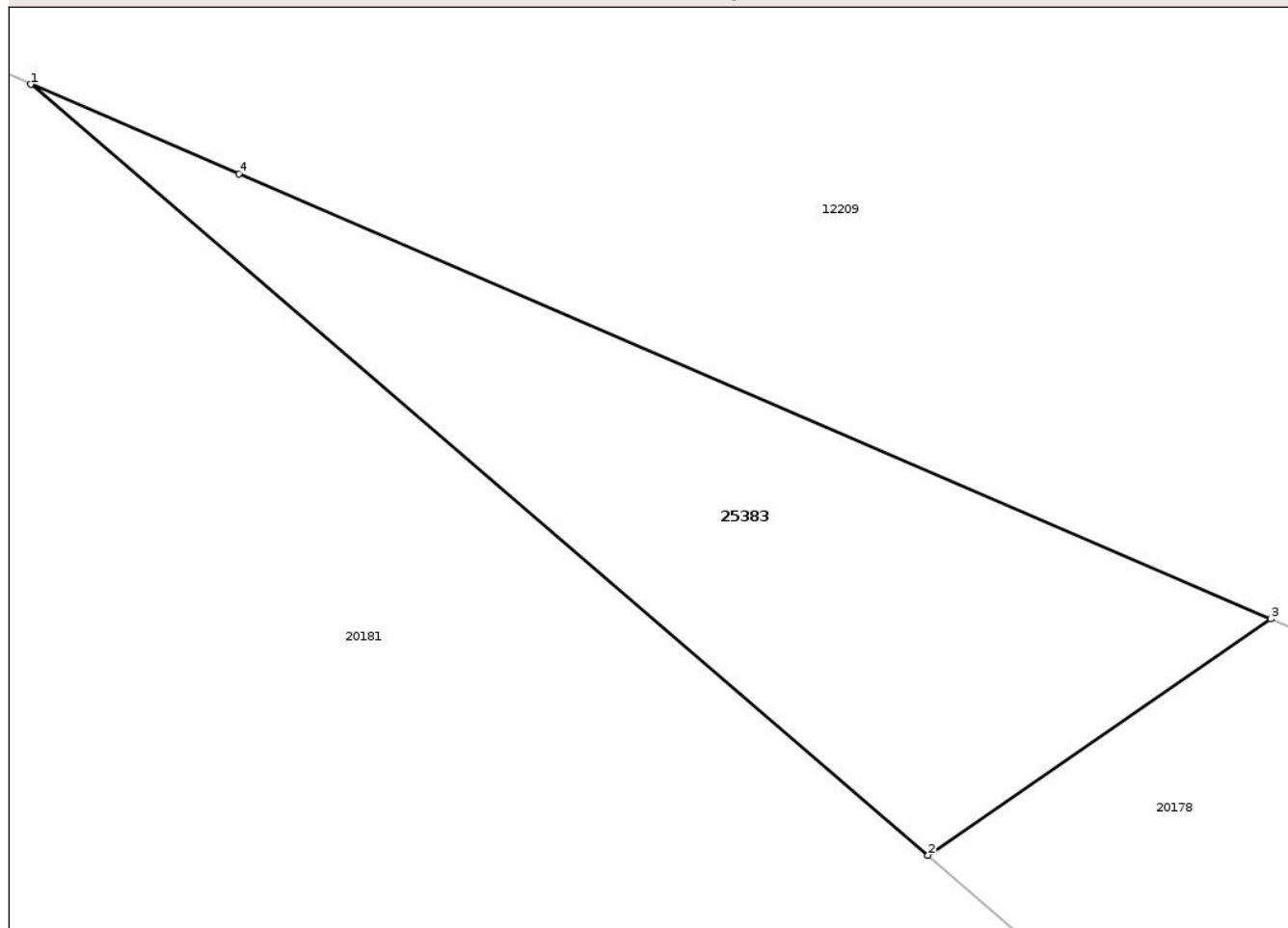
Anexa Nr. 1 La Partea I

Teren

Nr cadastral	Suprafața (mp)*	Observații / Referințe
35907	Din acte: 1.200 Masurata: 22	Diferenta de suprafata de 1178 mp se regasese astfel: 1030 mp in coridorul de expropriere cu ID 12209 si 148 mp la ID-ul 20179.

* Suprafața este determinată în planul de proiecție Stereo 70.

DETALII LINIARE IMOBIL



Date referitoare la teren

Crt	Categorie folosință	Intra vilan	Suprafața (mp)	Tarla	Parcelă	Nr. topo	Observații / Referințe
1	arabil	DA	22	117	15	-	

Lungime Segmente

1) Valorile lungimilor segmentelor sunt obținute din proiecție în plan.

Punct început	X / Y	Punct sfârșit	X / Y	Lungime segment (** (m)
1	408.572,044 307.217,491	2	408.580,673 307.210,072	11.38
2	408.580,673 307.210,072	3	408.583,971 307.212,345	4.005
3	408.583,971 307.212,345	4	408.574,044 307.216,628	10.812
4	408.574,044 307.216,628	1	408.572,044 307.217,491	2.178

** Lungimile segmentelor sunt determinate în planul de proiecție Stereo 70 și sunt rotunjite la 1 milimetru.

*** Distanța dintre puncte este formată din segmente cumulate ce sunt mai mici decât valoarea 1 milimetru.

Neutilizabil în Circuitul
Civil

**DATE DESPRE IMOBILUL NR. 20191**

Oficiul de Cadastru și Publicitate Imobiliară DOLJ
Biroul de Cadastru și Publicitate Imobiliară Craiova

A. Partea I. Descrierea imobilului

TEREN Intravilan

Nr. CF vechi:110
Nr. cadastral vechi:37

Adresa: Loc. Preajba, Jud. Dolj, T117, P1/1

Nr. Crt	Nr cadastral Nr. topografic	Suprafața* (mp)	Observații / Referințe
A1	37981	8.332	Sector cadastral:18 Teren neimprejmuit;

B. Partea II. Proprietari și acte

Inscrieri privitoare la dreptul de proprietate și alte drepturi reale	Referințe
282 / 11/01/2001	
Act Notarial nr. CONTRACT_DE_INTRETINERE 32, din 11/01/2001 emis de NP CCE;	
B1	A1
Intabulare, drept de PROPRIETATE, dobandit prin Conventie, cota actuala 1/1, cota initiala 1/1	
1) PETRESCU JENI, LIPSA CNP	
2) PETRESCU ANISOARA, LIPSA CNP	

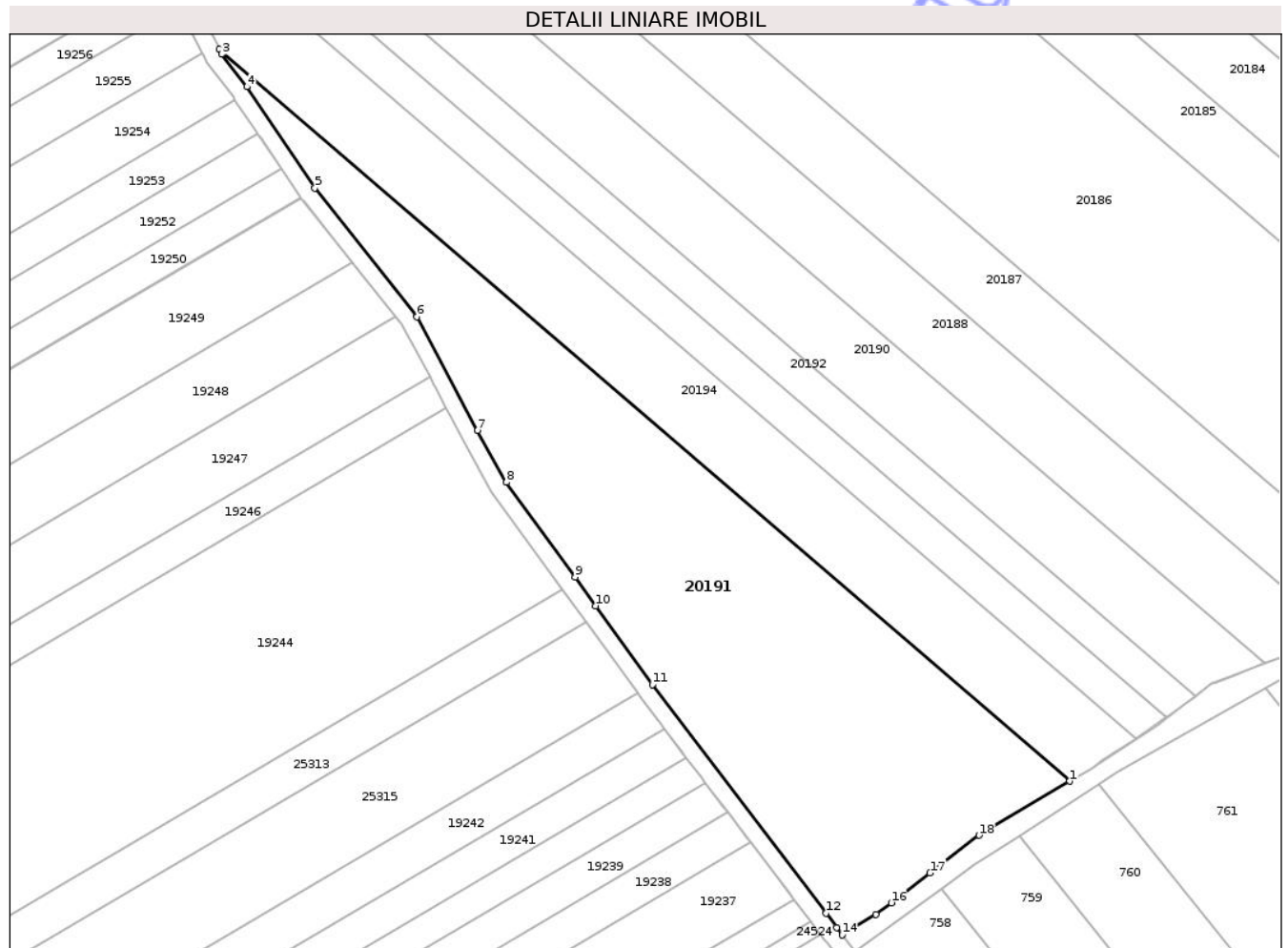
C. Partea III. SARCINI .

Inscrieri privind dezmembramintele dreptului de proprietate, drepturi reale de garanție și sarcini	Referințe
NU SUNT	

Teren

Nr cadastral	Suprafața (mp)*	Observații / Referințe
37981	8.332	

* Suprafața este determinată în planul de proiecție Stereo 70.



Date referitoare la teren

Crt	Categorie folosință	Intra vilan	Suprafața (mp)	Tarla	Parcelă	Nr. topo	Observații / Referințe
1	arabil	DA	8.332	117	1/1	-	

Lungime Segmente

1) Valorile lungimilor segmentelor sunt obținute din proiecție în plan.

Punct început	X / Y	Punct sfârșit	X / Y	Lungime segment (** (m)
1	408.475,63 306.977,566	2	408.277,207 307.148,16	261.675
2	408.277,207 307.148,16	3	408.277,78 307.147,019	1.277
3	408.277,78 307.147,019	4	408.283,596 307.139,381	9.6
4	408.283,596 307.139,381	5	408.299,478 307.115,822	28.412
5	408.299,478 307.115,822	6	408.323,332 307.085,822	38.328

Punct început	X / Y	Punct sfârșit	X / Y	Lungime segment (** (m)
6	408.323,332 307.085,822	7	408.337,468 307.059,291	30.062
7	408.337,468 307.059,291	8	408.344,191 307.047,235	13.804
8	408.344,191 307.047,235	9	408.360,203 307.025,142	27.285
9	408.360,203 307.025,142	10	408.365,044 307.018,418	8.285
10	408.365,044 307.018,418	11	408.378,292 307.000,11	22.599
11	408.378,292 307.000,11	12	408.418,735 306.946,783	66.928
12	408.418,735 306.946,783	13	408.421,252 306.943,465	4.165
13	408.421,252 306.943,465	14	408.422,567 306.941,731	2.176
14	408.422,567 306.941,731	15	408.430,426 306.946,477	9.181
15	408.430,426 306.946,477	16	408.433,989 306.949,219	4.496
16	408.433,989 306.949,219	17	408.443,03 306.956,178	11.409
17	408.443,03 306.956,178	18	408.454,464 306.964,979	14.429
18	408.454,464 306.964,979	1	408.475,63 306.977,566	24.626

** Lungimile segmentelor sunt determinate în planul de proiecție Stereo 70 și sunt rotunjite la 1 milimetru.

*** Distanța dintre puncte este formată din segmente cumulate ce sunt mai mici decât valoarea 1 milimetru.

**DATE DESPRE IMOBILUL NR. 20170**

Oficiul de Cadastru și Publicitate Imobiliară DOLJ
 Biroul de Cadastru și Publicitate Imobiliară Craiova

A. Partea I. Descrierea imobilului

TEREN Extravilan

Adresa: Jud. Dolj, T117, P25

Nr. Crt	Nr cadastral Nr. topografic	Suprafața* (mp)	Observații / Referințe
A1		402	Sector cadastral:18 Teren neimprejmuit; Diferenta de suprafata de 798 mp se regasese astfel: 798 mp in coridorul de expropriere cu ID 12209.

B. Partea II. Proprietari și acte

Inscrieri privitoare la dreptul de proprietate și alte drepturi reale	Referințe
/	
Act Administrativ nr. 20181, din 20/09/2017 emis de CJSDPAT DOLJ;	
B1	A1
Intabulare, drept de PROPRIETATE, dobandit prin Reconstituire, cota actuala 1/1, cota initiala 1/1	
1) SLĂVOIU ION	

C. Partea III. SARCINI .

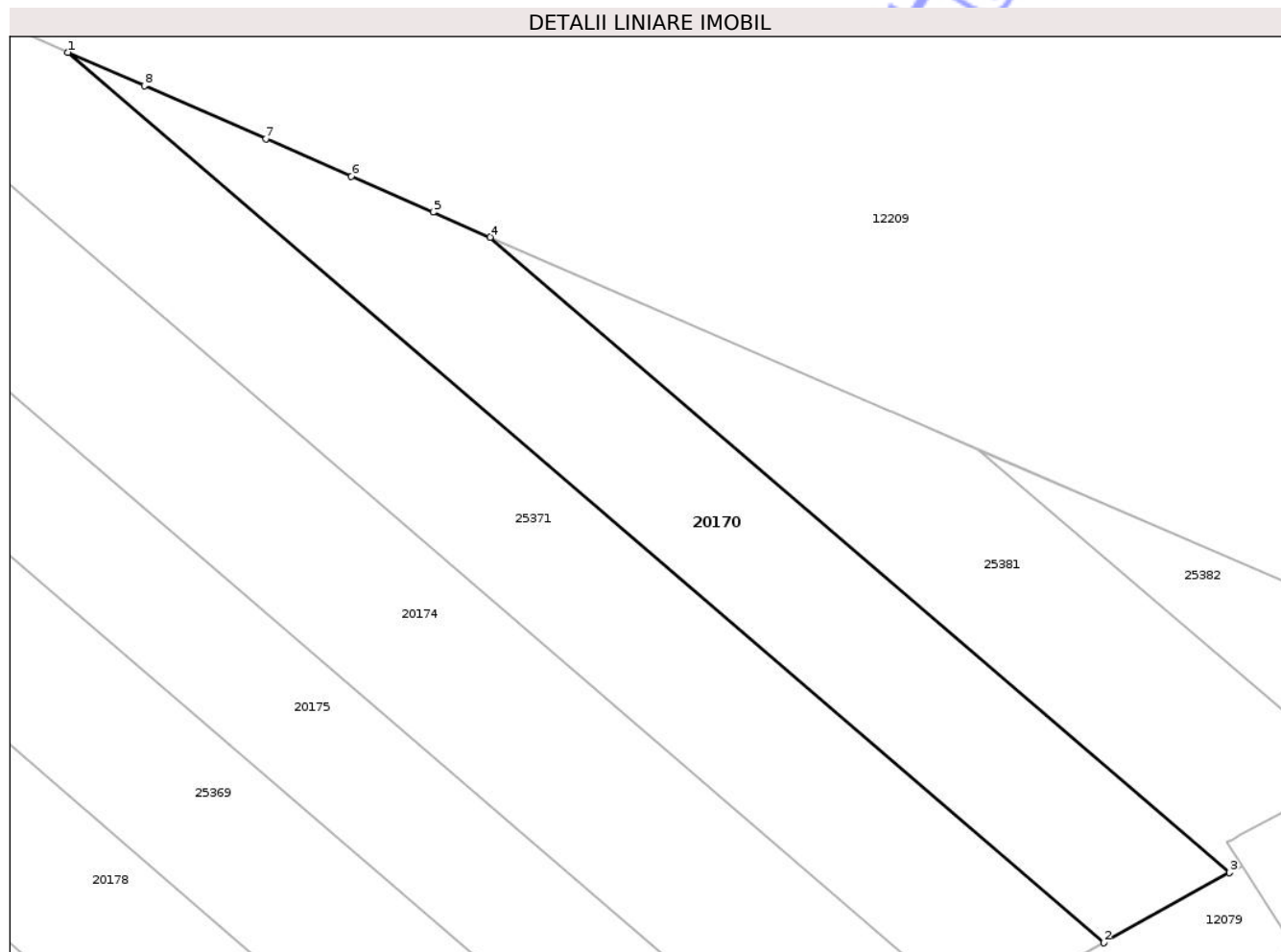
Inscrieri privind dezmembramintele dreptului de proprietate, drepturi reale de garanție și sarcini	Referințe
NU SUNT	

Anexa Nr. 1 La Partea I

Teren

Nr cadastral	Suprafața (mp)*	Observații / Referințe
	402	Diferența de suprafața de 798 mp se regăsește astfel: 798 mp în coridorul de expropriere cu ID 12209.

* Suprafața este determinată în planul de proiecție Stereo 70.



Date referitoare la teren

Crt	Categorie folosință	Intra vilan	Suprafața (mp)	Tarla	Parcelă	Nr. topo	Observații / Referințe
1	arabil	NU	402	117	25	-	

Lungime Segmente

1) Valorile lungimilor segmentelor sunt obținute din proiecție în plan.

Punct început	X / Y	Punct sfârșit	X / Y	Lungime segment (** (m)
1	408.681,853 307.170,503	2	408.734,042 307.125,634	68.825
2	408.734,042 307.125,634	3	408.740,384 307.129,166	7.259
3	408.740,384 307.129,166	4	408.703,135 307.161,191	49.123
4	408.703,135 307.161,191	5	408.700,251 307.162,447	3.146
5	408.700,251 307.162,447	6	408.696,136 307.164,249	4.492

Punct început	X / Y	Punct sfârșit	X / Y	Lungime segment (** (m)
6	408.696,136 307.164,249	7	408.691,827 307.166,136	4.704
7	408.691,827 307.166,136	8	408.685,705 307.168,816	6.683
8	408.685,705 307.168,816	1	408.681,853 307.170,503	4.205

** Lungimile segmentelor sunt determinate în planul de proiecție Stereo 70 și sunt rotunjite la 1 milimetru.

*** Distanța dintre puncte este formată din segmente cumulate ce sunt mai mici decât valoarea 1 milimetru.

Neutilizabil în Circuitul Civil

**DATE DESPRE IMOBILUL NR. 20174**

Oficiul de Cadastru și Publicitate Imobiliară DOLJ
Biroul de Cadastru și Publicitate Imobiliară Craiova

A. Partea I. Descrierea imobilului

TEREN Extravilan

Adresa: Jud. Dolj, T117, P21

Nr. Crt	Nr cadastral Nr. topografic	Suprafața* (mp)	Observații / Referințe
A1		794	Sector cadastral:18 Teren neimprejmuit; Diferenta de suprafata de 506 mp se regasese astfel: 506 mp in coridorul de expropriere cu ID 12209.

B. Partea II. Proprietari și acte

Inscrieri privitoare la dreptul de proprietate și alte drepturi reale	Referințe
/	
Act Administrativ nr. 1095-48120, din 09/05/1997 emis de CJSDPAT DOLJ;	
B1	A1
Intabulare, drept de PROPRIETATE, dobandit prin Reconstituire, cota actuala 1/1, cota initiala 1/1 1) APOSTOL FILIP, LIPSA CNP	

C. Partea III. SARCINI .

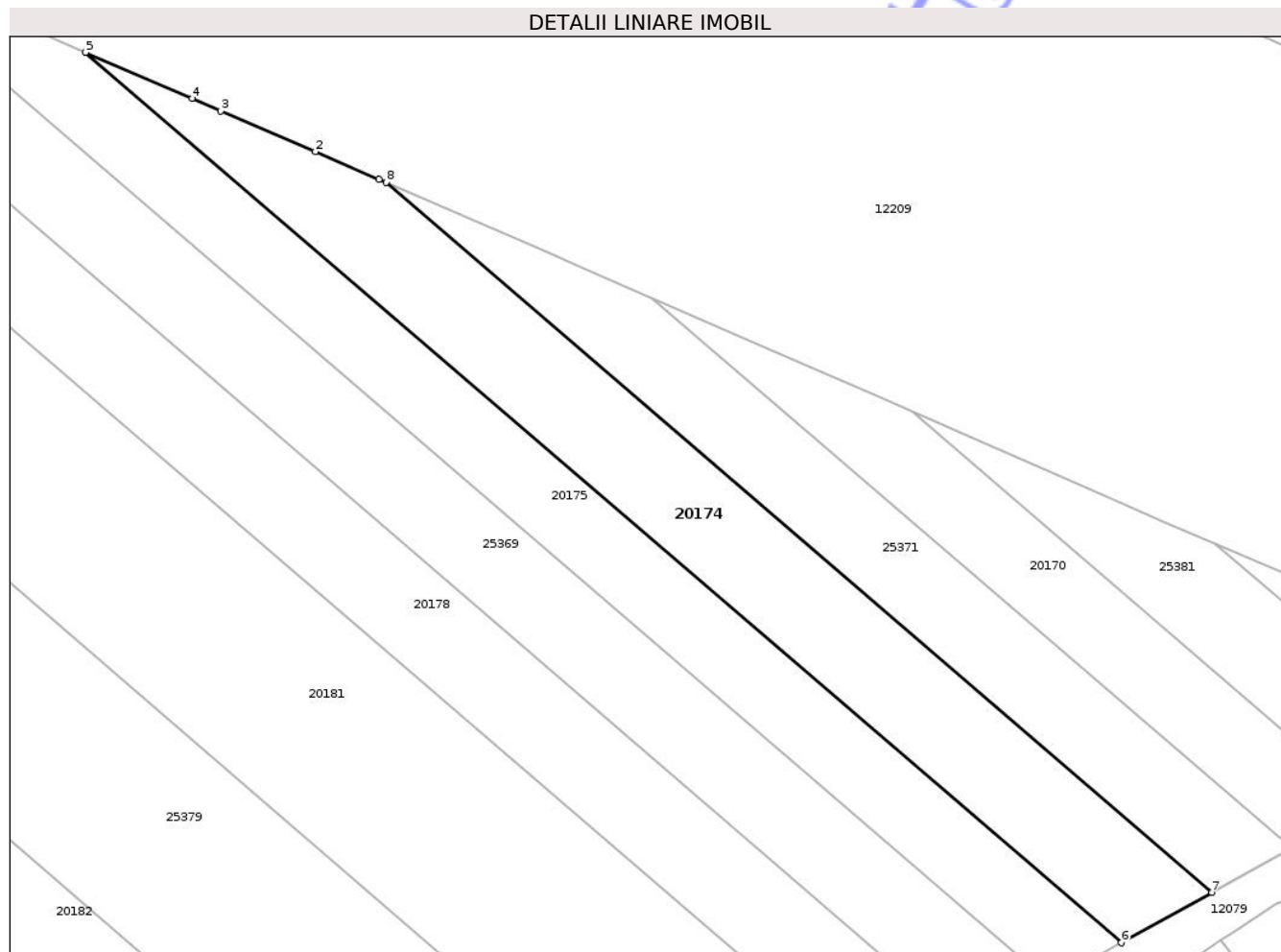
Inscrieri privind dezmembramintele dreptului de proprietate, drepturi reale de garanție și sarcini	Referințe
NU SUNT	

Anexa Nr. 1 La Partea I

Teren

Nr cadastral	Suprafața (mp)*	Observații / Referințe
	794	Diferența de suprafața de 506 mp se regăsește astfel: 506 mp în coridorul de expropriere cu ID 12209.

* Suprafața este determinată în planul de proiecție Stereo 70.



Date referitoare la teren

Crt	Categorie folosință	Intra vilan	Suprafața (mp)	Tarla	Parcelă	Nr. topo	Observații / Referințe
1	arabil	NU	794	117	21	-	

Lungime Segmente

1) Valorile lungimilor segmentelor sunt obținute din proiecție în plan.

Punct început	X / Y	Punct sfârșit	X / Y	Lungime segment (** (m)
1	408.659,61 307.180,171	2	408.654,415 307.182,425	5.663
2	408.654,415 307.182,425	3	408.646,721 307.185,753	8.383
3	408.646,721 307.185,753	4	408.644,363 307.186,773	2.569
4	408.644,363 307.186,773	5	408.635,684 307.190,528	9.456
5	408.635,684 307.190,528	6	408.720,158 307.117,901	111.403

Punct început	X / Y	Punct sfârșit	X / Y	Lungime segment (** (m)
6	408.720,158 307.117,901	7	408.727,538 307.122,011	8.447
7	408.727,538 307.122,011	8	408.660,177 307.179,925	88.834
8	408.660,177 307.179,925	1	408.659,61 307.180,171	0.618

** Lungimile segmentelor sunt determinate în planul de proiecție Stereo 70 și sunt rotunjite la 1 milimetru.

*** Distanța dintre puncte este formată din segmente cumulate ce sunt mai mici decât valoarea 1 milimetru.

Neutilizabil în Circuitul Civil

**DATE DESPRE IMOBILUL NR. 20178**

Oficiul de Cadastru și Publicitate Imobiliară DOLJ
Biroul de Cadastru și Publicitate Imobiliară Craiova

A. Partea I. Descrierea imobilului

TEREN Extravilan

Adresa: Jud. Dolj, T117, P16

Nr. Crt	Nr cadastral Nr. topografic	Suprafața* (mp)	Observații / Referințe
A1		1.180	Sector cadastral:18 Teren neimprejmuit; Diferenta de suprafata de 20 mp se regasese astfel: 20 mp in coridorul de expropriere cu ID 12209.

B. Partea II. Proprietari și acte

Inscrieri privitoare la dreptul de proprietate și alte drepturi reale	Referințe
/	
Act Administrativ nr. 151-48638, din 26/10/1993 emis de CJSDPAT DOLJ;	
B1	A1
Intabulare, drept de PROPRIETATE, dobandit prin Reconstituire, cota actuala 1/1, cota initiala 1/1 1) CIUCU ION, LIPSA CNP	

C. Partea III. SARCINI .

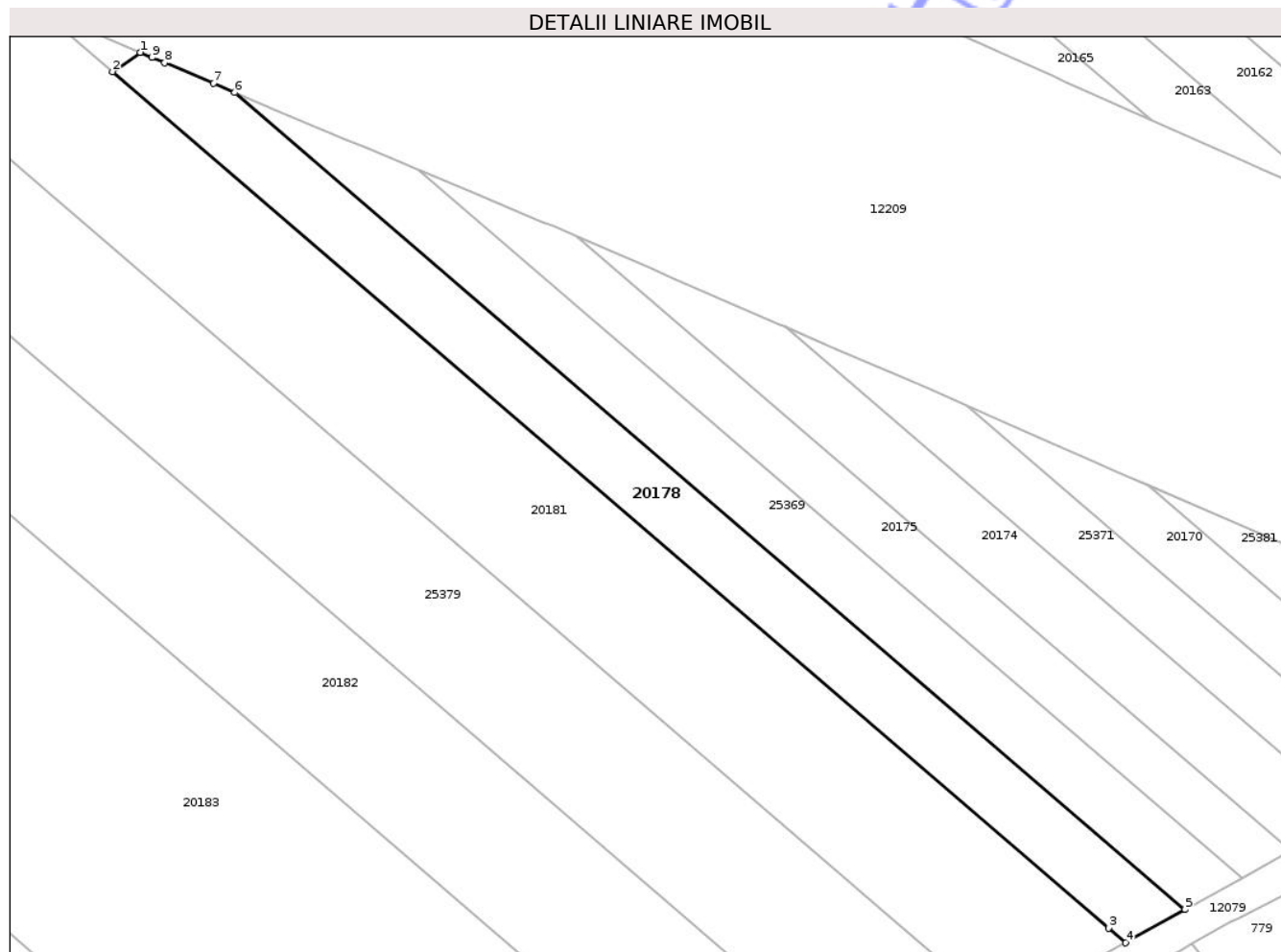
Inscrieri privind dezmembramintele dreptului de proprietate, drepturi reale de garanție și sarcini	Referințe
NU SUNT	

Anexa Nr. 1 La Partea I

Teren

Nr cadastral	Suprafața (mp)*	Observații / Referințe
	1.180	Diferența de suprafața de 20 mp se regăsește astfel: 20 mp în coridorul de expropriere cu ID 12209.

* Suprafața este determinată în planul de proiecție Stereo 70.



Date referitoare la teren

Crt	Categorie folosință	Intra vilan	Suprafața (mp)	Tarla	Parcelă	Nr. topo	Observații / Referințe
1	arabil	NU	1.180	117	16	-	

Lungime Segmente

1) Valorile lungimilor segmentelor sunt obținute din proiecție în plan.

Punct început	X / Y	Punct sfârșit	X / Y	Lungime segment (** (m)
1	408.583,971 307.212,345	2	408.580,673 307.210,072	4.005
2	408.580,673 307.210,072	3	408.698,551 307.108,727	155.454
3	408.698,551 307.108,727	4	408.700,57 307.106,991	2.663
4	408.700,57 307.106,991	5	408.707,617 307.110,916	8.066
5	408.707,617 307.110,916	6	408.595,166 307.207,596	148.298

Punct început	X / Y	Punct sfârșit	X / Y	Lungime segment (** (m)
6	408.595,166 307.207,596	7	408.592,623 307.208,672	2.761
7	408.592,623 307.208,672	8	408.586,877 307.211,104	6.239
8	408.586,877 307.211,104	9	408.585,374 307.211,74	1.632
9	408.585,374 307.211,74	1	408.583,971 307.212,345	1.528

** Lungimile segmentelor sunt determinate în planul de proiecție Stereo 70 și sunt rotunjite la 1 milimetru.

*** Distanța dintre puncte este formată din segmente cumulate ce sunt mai mici decât valoarea 1 milimetru.

Neutilizabil în Circuitul Civil

**DATE DESPRE IMOBILUL NR. 20182**

Oficiul de Cadastru și Publicitate Imobiliară DOLJ
Biroul de Cadastru și Publicitate Imobiliară Craiova

A. Partea I. Descrierea imobilului

TEREN Extravilan

Adresa: Jud. Dolj, T117, P13

Nr. Crt	Nr cadastral Nr. topografic	Suprafața* (mp)	Observații / Referințe
A1		4.595	Sector cadastral:18 Teren neimprejmuit; Diferenta de suprafata de 405 mp se regasese astfel: 405 mp in coridorul de expropriere cu ID 12209.

B. Partea II. Proprietari și acte

Inscrieri privitoare la dreptul de proprietate și alte drepturi reale	Referințe
/	
Act Administrativ nr. 804-47924, din 08/05/1997 emis de CJSDPAT DOLJ;	
B1	A1
Intabulare, drept de PROPRIETATE, dobandit prin Reconstituire, cota actuala 1/1, cota initiala 1/1	
1) DUȚU CONSTANTIN, LIPSA CNP	

C. Partea III. SARCINI .

Inscrieri privind dezmembramintele dreptului de proprietate, drepturi reale de garanție și sarcini	Referințe
NU SUNT	

Punct început	X / Y	Punct sfârșit	X / Y	Lungime segment (** (m)
6	408.468,069 307.264,353	7	408.468,067 307.264,354	0.002
7	408.468,067 307.264,354	8	408.448,933 307.272,837	20.93
8	408.448,933 307.272,837	9	408.426,098 307.282,167	24.668
9	408.426,098 307.282,167	1	408.421,699 307.283,897	4.727

** Lungimile segmentelor sunt determinate în planul de proiecție Stereo 70 și sunt rotunjite la 1 milimetru.

*** Distanța dintre puncte este formată din segmente cumulate ce sunt mai mici decât valoarea 1 milimetru.

Neutilizabil în Circuitul Civil

**DATE DESPRE IMOBILUL NR. 20184**

Oficiul de Cadastru și Publicitate Imobiliară DOLJ
Biroul de Cadastru și Publicitate Imobiliară Craiova

A. Partea I. Descrierea imobilului

TEREN Extravilan

Adresa: Jud. Dolj, T117, P11/1

Nr. Crt	Nr cadastral Nr. topografic	Suprafața* (mp)	Observații / Referințe
A1		5.500	Sector cadastral:18 Teren neimprejmuit;

B. Partea II. Proprietari și acte

Inscrieri privitoare la dreptul de proprietate și alte drepturi reale	Referințe
/	
Act Administrativ nr. 832-47924, din 08/05/1997 emis de CJSDPAT DOLJ;	
B1	A1
Intabulare, drept de PROPRIETATE, dobandit prin Reconstituire, cota actuala 1/1, cota initiala 1/1	
1) POPESCU GHEORGHȚA, LIPSA CNP	

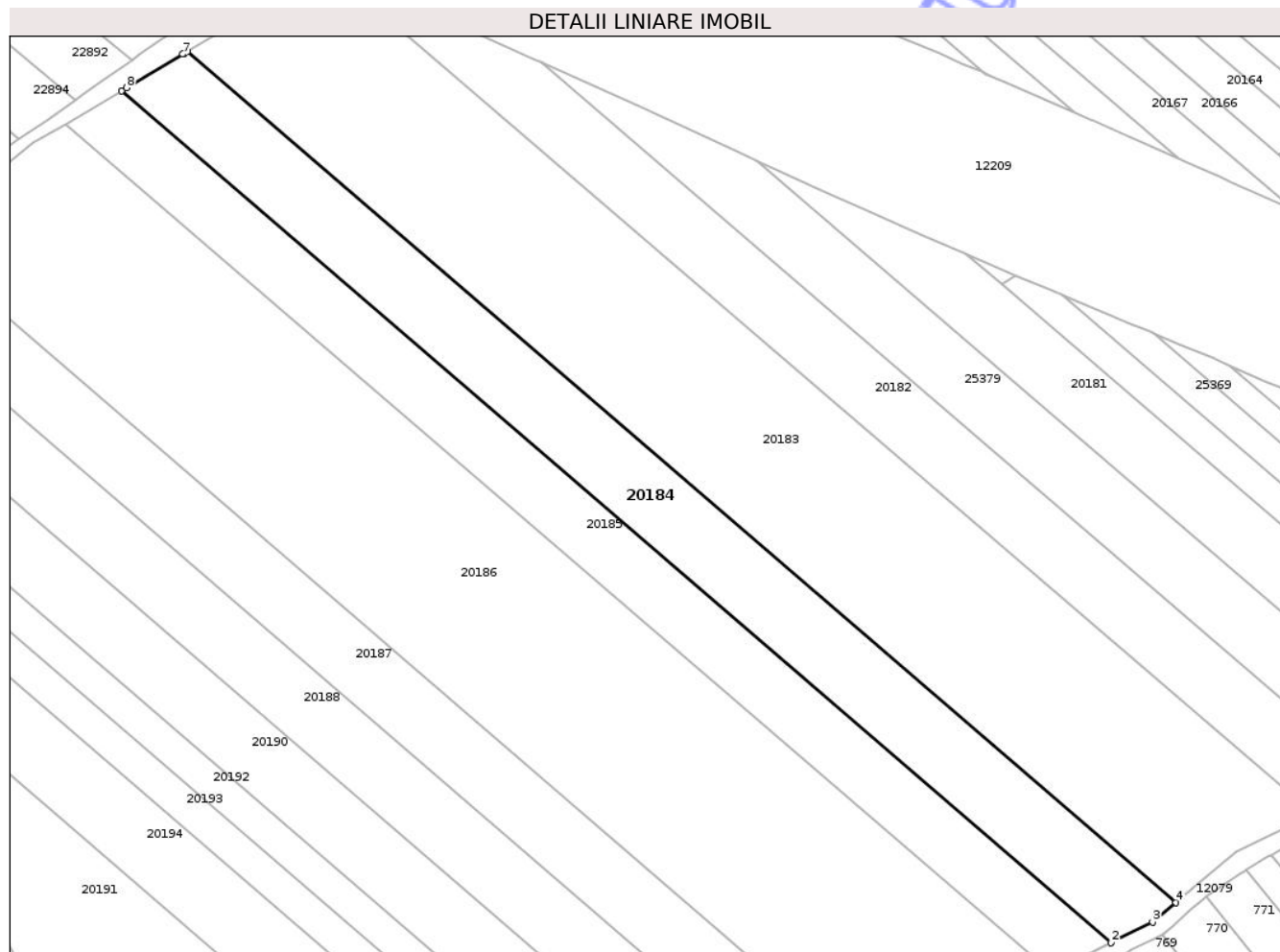
C. Partea III. SARCINI .

Inscrieri privind dezmembramintele dreptului de proprietate, drepturi reale de garanție și sarcini	Referințe
NU SUNT	

Teren

Nr cadastral	Suprafața (mp)*	Observații / Referințe
	5.500	

* Suprafața este determinată în planul de proiecție Stereo 70.



Date referitoare la teren

Crt	Categorie folosință	Intra vilan	Suprafața (mp)	Tarla	Parcelă	Nr. topo	Observații / Referințe
1	arabil	NU	5.500	117	11/1	-	

Lungime Segmente

1) Valorile lungimilor segmentelor sunt obținute din proiecție în plan.

Punct început	X / Y	Punct sfârșit	X / Y	Lungime segment (** (m)
1	408.368,974 307.256,601	2	408.606,965 307.051,99	313.856
2	408.606,965 307.051,99	3	408.616,91 307.056,976	11.125
3	408.616,91 307.056,976	4	408.622,552 307.061,672	7.341
4	408.622,552 307.061,672	5	408.384,806 307.266,073	313.533
5	408.384,806 307.266,073	6	408.384,14 307.265,674	0.776

Punct început	X / Y	Punct sfârșit	X / Y	Lungime segment (** (m)
6	408.384,14 307.265,674	7	408.383,719 307.265,423	0.49
7	408.383,719 307.265,423	8	408.370,206 307.257,338	15.747
8	408.370,206 307.257,338	1	408.368,974 307.256,601	1.436

** Lungimile segmentelor sunt determinate în planul de proiecție Stereo 70 și sunt rotunjite la 1 milimetru.

*** Distanța dintre puncte este formată din segmente cumulate ce sunt mai mici decât valoarea 1 milimetru.

Neutilizabil în Circuitul Civil

**DATE DESPRE IMOBILUL NR. 20186**

Oficiul de Cadastru și Publicitate Imobiliară DOLJ
Biroul de Cadastru și Publicitate Imobiliară Craiova

A. Partea I. Descrierea imobilului

TEREN Necunoscut

Adresa: Loc. Preajba, Jud. Dolj, T117, P9

Nr. Crt	Nr cadastral Nr. topografic	Suprafața* (mp)	Observații / Referințe
A1	39099	13.800	Sector cadastral:18 Teren neimprejmuit;

B. Partea II. Proprietari și acte

Inscrieri privitoare la dreptul de proprietate și alte drepturi reale		Referințe
278830 / 13/12/2019		
Act Notarial nr. CM nr. 164, din 08/10/2019 emis de BNP FAURAR CLAUDIU VIRGIL (act administrativ nr Adeverinta nr. 15752 din 03.12.2019, emis de PRIMARIA MALU MARE;act administrativ nr TDP nr. 20886 din 12.03.2019, emis de COMISIA JUDETEANA DOLJ);		
B1	Intabulare, drept de PROPRIETATE, dobandit prin Succesiune, cota actuala 1/2, cota initiala 1/2 1) VANVU VERONICA	A1
B2	Intabulare, drept de PROPRIETATE, dobandit prin Succesiune, cota actuala 1/2, cota initiala 1/2 1) STANCU AURELIA	A1

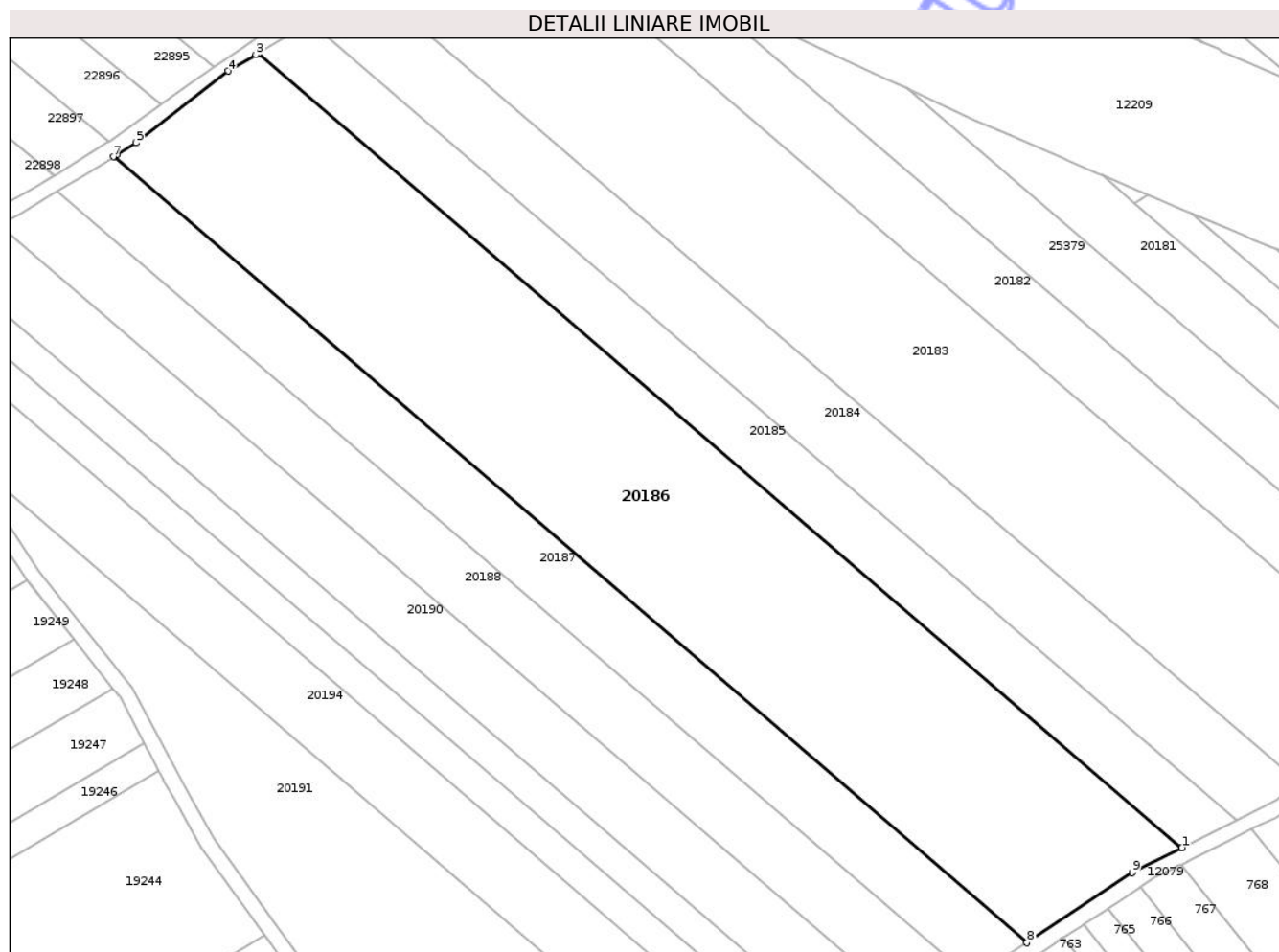
C. Partea III. SARCINI .

Inscrieri privind dezmembramintele dreptului de proprietate, drepturi reale de garanție și sarcini	Referințe
NU SUNT	

Teren

Nr cadastral	Suprafața (mp)*	Observații / Referințe
39099	13.800	

* Suprafața este determinată în planul de proiecție Stereo 70.



Date referitoare la teren

Crt	Categorie folosință	Intra vilan	Suprafața (mp)	Tarla	Parcelă	Nr. topo	Observații / Referințe
1	arabil	DA	5.966	117	9	-	
2	arabil	NU	7.834	117	9	-	

Lungime Segmente

1) Valorile lungimilor segmentelor sunt obținute din proiecție în plan.

Punct început	X / Y	Punct sfârșit	X / Y	Lungime segment (** (m))
1	408.592,737 307.044,855	2	408.355,682 307.248,663	312.622
2	408.355,682 307.248,663	3	408.355,002 307.248,263	0.789
3	408.355,002 307.248,263	4	408.347,88 307.244,078	8.261
4	408.347,88 307.244,078	5	408.324,204 307.225,676	29.986

Punct început	X / Y	Punct sfârșit	X / Y	Lungime segment (** (m)
5	408.324,204 307.225,676	6	408.319,293 307.222,625	5.782
6	408.319,293 307.222,625	7	408.318,419 307.222,083	1.028
7	408.318,419 307.222,083	8	408.552,923 307.020,469	309.258
8	408.552,923 307.020,469	9	408.579,996 307.038,467	32.51
9	408.579,996 307.038,467	1	408.592,737 307.044,855	14.253

** Lungimile segmentelor sunt determinate în planul de proiecție Stereo 70 și sunt rotunjite la 1 milimetru.

*** Distanța dintre puncte este formată din segmente cumulate ce sunt mai mici decât valoarea 1 milimetru.

Neutilizabil în Circuitul Civil

**DATE DESPRE IMOBILUL NR. 20187**

Oficiul de Cadastru și Publicitate Imobiliară DOLJ
Biroul de Cadastru și Publicitate Imobiliară Craiova

A. Partea I. Descrierea imobilului

TEREN Extravilan

Adresa: Jud. Dolj, T117, P8

Nr. Crt	Nr cadastral Nr. topografic	Suprafața* (mp)	Observații / Referințe
A1		5.000	Sector cadastral:18 Teren neimprejmuit;

B. Partea II. Proprietari și acte

Inscrieri privitoare la dreptul de proprietate și alte drepturi reale	Referințe
/	
Act Administrativ nr. 2639, din 16/05/2007 emis de CJSDPAT DOLJ;	
B1	A1
Intabulare, drept de PROPRIETATE, dobandit prin Reconstituire, cota actuala 1/1, cota initiala 1/1	
1) DINU PAUL, LIPSA CNP	
2) DINU ROMICĂ, LIPSA CNP	

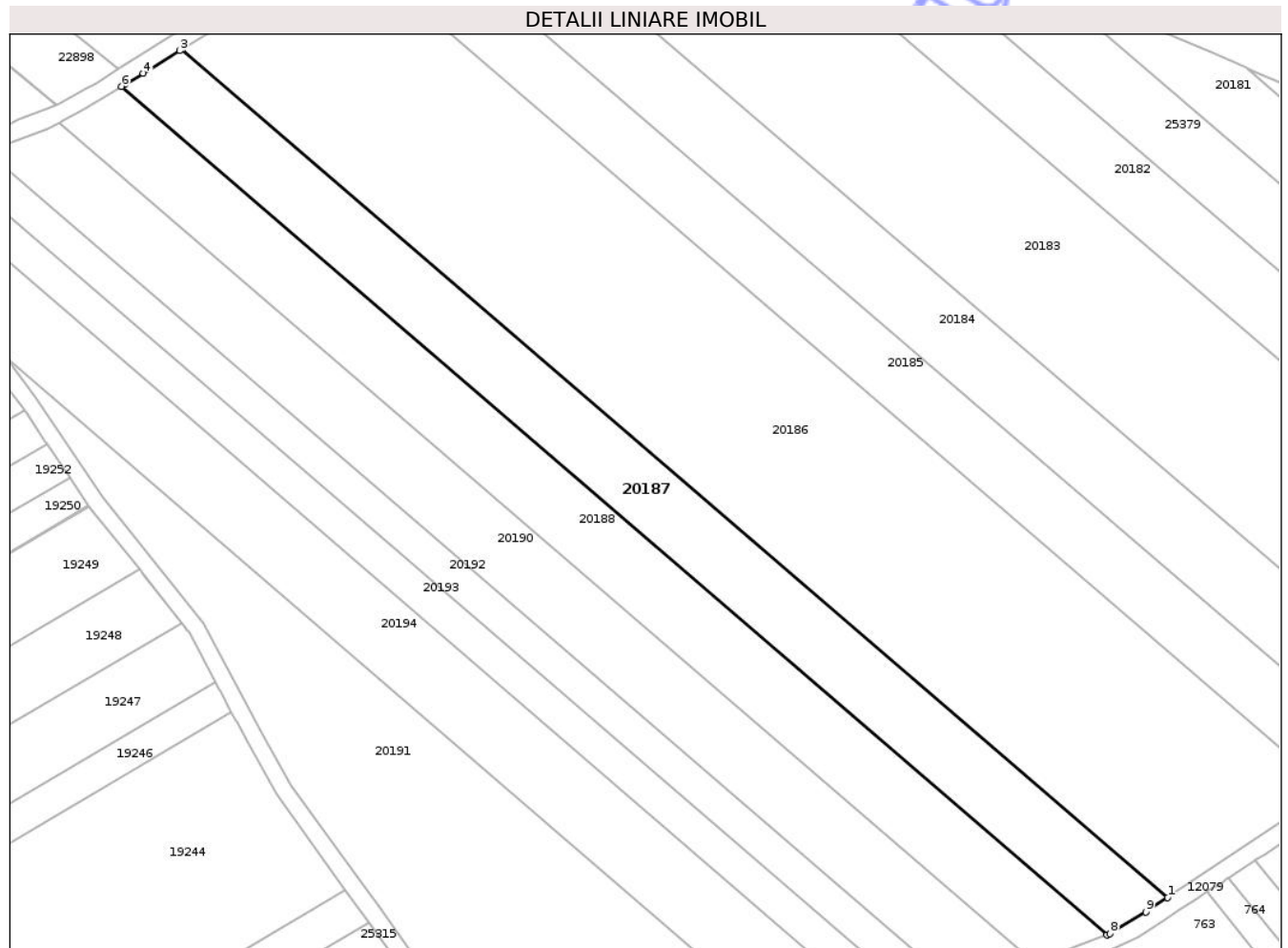
C. Partea III. SARCINI .

Inscrieri privind dezmembramintele dreptului de proprietate, drepturi reale de garanție și sarcini	Referințe
NU SUNT	

Teren

Nr cadastral	Suprafața (mp)*	Observații / Referințe
	5.000	

* Suprafața este determinată în planul de proiecție Stereo 70.



Date referitoare la teren

Crt	Categorie folosință	Intra vilan	Suprafața (mp)	Tarla	Parcelă	Nr. topo	Observații / Referințe
1	arabil	NU	5.000	117	8	-	

Lungime Segmente

1) Valorile lungimilor segmentelor sunt obținute din proiecție în plan.

Punct început	X / Y	Punct sfârșit	X / Y	Lungime segment (** (m)
1	408.552,923 307.020,469	2	408.318,419 307.222,083	309.258
2	408.318,419 307.222,083	3	408.317,865 307.221,738	0.653
3	408.317,865 307.221,738	4	408.309,134 307.216,316	10.278
4	408.309,134 307.216,316	5	408.304,828 307.213,749	5.013
5	408.304,828 307.213,749	6	408.303,939 307.213,22	1.034

Punct început	X / Y	Punct sfârșit	X / Y	Lungime segment (** (m)
6	408.303,939 307.213,22	7	408.538,467 307.011,585	309.29
7	408.538,467 307.011,585	8	408.539,214 307.011,869	0.799
8	408.539,214 307.011,869	9	408.547,736 307.017,021	9.958
9	408.547,736 307.017,021	1	408.552,923 307.020,469	6.228

** Lungimile segmentelor sunt determinate în planul de proiecție Stereo 70 și sunt rotunjite la 1 milimetru.

*** Distanța dintre puncte este formată din segmente cumulate ce sunt mai mici decât valoarea 1 milimetru.

Neutilizabil în Circuitul Civil

**DATE DESPRE IMOBILUL NR. 25095**

Oficiul de Cadastru și Publicitate Imobiliară DOLJ
Biroul de Cadastru și Publicitate Imobiliară Craiova

A. Partea I. Descrierea imobilului

TEREN Intravilan

Adresa: Loc. Preajba, Str Liliacului, Nr. FN, Jud. Dolj, Ds 485/1

Nr. Crt	Nr cadastral Nr. topografic	Suprafața* (mp)	Observații / Referințe
A1		749	Sector cadastral:18 Teren neimprejmuit;

B. Partea II. Proprietari și acte

Inscrieri privitoare la dreptul de proprietate și alte drepturi reale	Referințe
/	
Act Administrativ nr. Adeverinta nr.28951, din 12/12/2025 emis de PRIMARIA COMUNEI MALU MARE;	
B1	Inscrierea posesiei, drept de PROPRIETATE, dobandit prin Lege, cota actuala 1/1, cota initiala 1/1
	1) NEIDENTIFICAT NEIDENTIFICAT, CIF:0000000000000
Act Normativ nr. Legea 7, din 13/03/1996 emis de PARLAMENTUL ROMANIEI (art.13);	
B2	Se noteaza mentiunea de proprietar neidentificat.

C. Partea III. SARCINI .

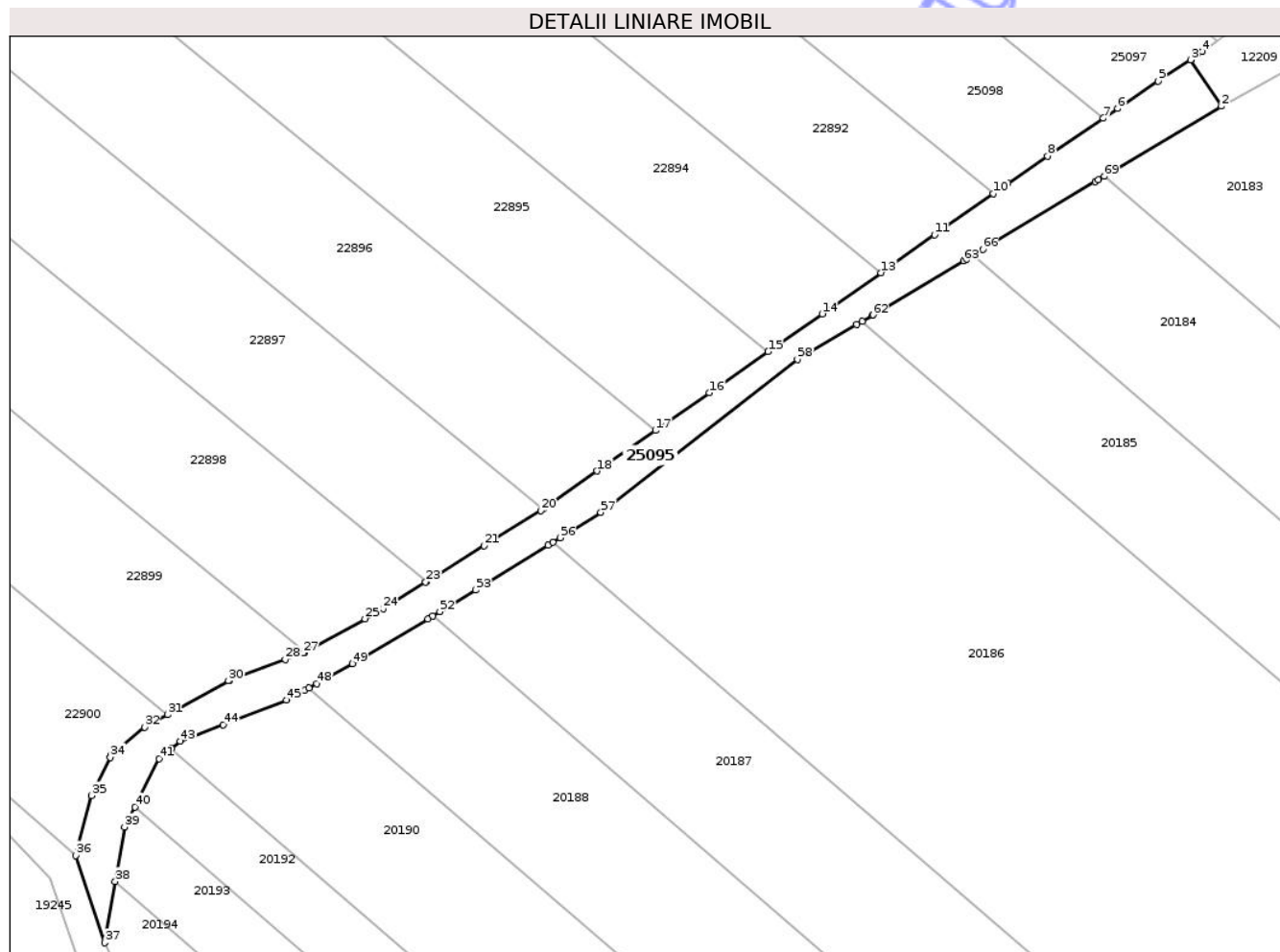
Inscrieri privind dezmembramintele dreptului de proprietate, drepturi reale de garanție și sarcini	Referințe
NU SUNT	

Anexa Nr. 1 La Partea I

Teren

Nr cadastral	Suprafața (mp)*	Observații / Referințe
	749	

* Suprafața este determinată în planul de proiecție Stereo 70.



Date referitoare la teren

Crt	Categorie folosință	Intravilan	Suprafața (mp)	Tarla	Parcelă	Nr. topo	Observații / Referințe
1	drum	DA	749	Ds 485/1	-	-	

Lungime Segmente

1) Valorile lungimilor segmentelor sunt obținute din proiecție în plan.

Punct început	X / Y	Punct sfârșit	X / Y	Lungime segment	Punct început	X / Y	Punct sfârșit	X / Y	Lungime segment	Punct început	X / Y	Punct sfârșit	X / Y	Lungime segment
1	408.386,038 307.266,81	2	408.398,921 307.274,517	15.012	2	408.398,921 307.274,517	3	408.395,218 307.280,107	6.705	3	408.395,218 307.280,107	4	408.396,612 307.281,11	1.717
4	408.396,612 307.281,11	5	408.391,306 307.277,523	6.405	5	408.391,306 307.277,523	6	408.386,436 307.274,232	5.878	6	408.386,436 307.274,232	7	408.384,721 307.273,073	2.07
7	408.384,721 307.273,073	8	408.377,992 307.268,524	8.122	8	408.377,992 307.268,524	9	408.373,18 307.265,271	5.808	9	408.373,18 307.265,271	10	408.371,433 307.264,033	2.141
10	408.371,433 307.264,033	11	408.364,407 307.259,05	8.614	11	408.364,407 307.259,05	12	408.359,301 307.255,429	6.26	12	408.359,301 307.255,429	13	408.357,946 307.254,484	1.652
13	408.357,946 307.254,484	14	408.350,872 307.249,548	8.626	14	408.350,872 307.249,548	15	408.344,368 307.245,01	7.931	15	408.344,368 307.245,01	16	408.337,285 307.240,068	8.637
16	408.337,285 307.240,068	17	408.330,773 307.235,524	7.941	17	408.330,773 307.235,524	18	408.323,782 307.230,645	8.525	18	408.323,782 307.230,645	19	408.317,262 307.226,096	7.95

Punct început	X / Y	Punct sfârșit	X / Y	Lungime segment	Punct început	X / Y	Punct sfârșit	X / Y	Lungime segment	Punct început	X / Y	Punct sfârșit	X / Y	Lungime segment
19	408.317,262 307.226,096	20	408.316,962 307.225,887	0.366	20	408.316,962 307.225,887	21	408.310,159 307.221,661	8.009	21	408.310,159 307.221,661	22	408.303,27 307.217,381	8.11
22	408.303,27 307.217,381	23	408.303,116 307.217,286	0.181	23	408.303,116 307.217,286	24	408.297,971 307.214,09	6.057	24	408.297,971 307.214,09	25	408.295,805 307.212,887	2.478
25	408.295,805 307.212,887	26	408.288,549 307.208,855	8.301	26	408.288,549 307.208,855	27	408.288,399 307.208,771	0.172	27	408.288,399 307.208,771	28	408.286,209 307.207,968	2.333
28	408.286,209 307.207,968	29	408.279,509 307.205,508	7.137	29	408.279,509 307.205,508	30	408.279,384 307.205,438	0.143	30	408.279,384 307.205,438	31	408.272,043 307.201,352	8.402
31	408.272,043 307.201,352	32	408.269,302 307.199,826	3.137	32	408.269,302 307.199,826	33	408.265,273 307.196,504	5.222	33	408.265,273 307.196,504	34	408.265,133 307.196,208	0.327
34	408.265,133 307.196,208	35	408.262,899 307.191,621	5.102	35	408.262,899 307.191,621	36	408.261,019 307.184,418	7.444	36	408.261,019 307.184,418	37	408.264,458 307.173,918	11.049
37	408.264,458 307.173,918	38	408.265,736 307.181,306	7.498	38	408.265,736 307.181,306	39	408.266,869 307.187,854	6.645	39	408.266,869 307.187,854	40	408.268,083 307.190,258	2.693
40	408.268,083 307.190,258	41	408.271,006 307.196,047	6.485	41	408.271,006 307.196,047	42	408.272,486 307.197,268	1.919	42	408.272,486 307.197,268	43	408.273,565 307.198,157	1.398
43	408.273,565 307.198,157	44	408.278,753 307.200,147	5.557	44	408.278,753 307.200,147	45	408.286,384 307.203,075	8.173	45	408.286,384 307.203,075	46	408.288,545 307.204,276	2.472
46	408.288,545 307.204,276	47	408.289,071 307.204,568	0.602	47	408.289,071 307.204,568	48	408.289,993 307.205,081	1.055	48	408.289,993 307.205,081	49	408.294,298 307.207,473	4.925
49	408.294,298 307.207,473	50	408.303,364 307.212,877	10.554	50	408.303,364 307.212,877	51	408.303,939 307.213,22	0.67	51	408.303,939 307.213,22	52	408.304,828 307.213,749	1.034
52	408.304,828 307.213,749	53	408.309,134 307.216,316	5.013	53	408.309,134 307.216,316	54	408.317,865 307.221,738	10.278	54	408.317,865 307.221,738	55	408.318,419 307.222,083	0.653
55	408.318,419 307.222,083	56	408.319,293 307.222,625	1.028	56	408.319,293 307.222,625	57	408.324,204 307.225,676	5.782	57	408.324,204 307.225,676	58	408.347,88 307.244,078	29.986
58	408.347,88 307.244,078	59	408.355,002 307.248,263	8.261	59	408.355,002 307.248,263	60	408.355,682 307.248,663	0.789	60	408.355,682 307.248,663	61	408.356,924 307.249,393	1.441
61	408.356,924 307.249,393	62	408.356,967 307.249,418	0.05	62	408.356,967 307.249,418	63	408.367,881 307.255,947	12.718	63	408.367,881 307.255,947	64	408.368,266 307.256,178	0.449
64	408.368,266 307.256,178	65	408.368,974 307.256,601	0.825	65	408.368,974 307.256,601	66	408.370,206 307.257,338	1.436	66	408.370,206 307.257,338	67	408.383,719 307.265,423	15.747
67	408.383,719 307.265,423	68	408.384,14 307.265,674	0.49	68	408.384,14 307.265,674	69	408.384,806 307.266,073	0.776	69	408.384,806 307.266,073	1	408.386,038 307.266,81	1.436

** Lungimile segmentelor sunt determinate în planul de proiecție Stereo 70 și sunt rotunjite la 1 milimetru.

*** Distanța dintre puncte este formată din segmente cumulate ce sunt mai mici decât valoarea 1 milimetru.

**DATE DESPRE IMOBILUL NR. 25371**

Oficiul de Cadastru și Publicitate Imobiliară DOLJ
Biroul de Cadastru și Publicitate Imobiliară Craiova

A. Partea I. Descrierea imobilului

TEREN Extravilan

Adresa: Jud. Dolj

Nr. Crt	Nr cadastral Nr. topografic	Suprafața* (mp)	Observații / Referințe
A1		551	Sector cadastral:18 Teren neimprejmuit;

B. Partea II. Proprietari și acte

Inscrieri privitoare la dreptul de proprietate și alte drepturi reale	Referințe
/	
Act Administrativ nr. Adeverinta nr.28951, din 12/12/2025 emis de PRIMARIA COMUNEI MALU MARE;	
B1	Inscrierea posesiei, drept de PROPRIETATE, dobandit prin Lege, cota actuala 1/1, cota initiala 1/1
	1) NEIDENTIFICAT NEIDENTIFICAT, CIF:0000000000000
Act Normativ nr. Legea 7, din 13/03/1996 emis de PARLAMENTUL ROMANIEI (art.13);	
B2	Se noteaza mentiunea de proprietar neidentificat.

C. Partea III. SARCINI .

Inscrieri privind dezmembramintele dreptului de proprietate, drepturi reale de garanție și sarcini	Referințe
NU SUNT	


Anexa Nr. 1 La Partea I

Teren

Nr cadastral	Suprafața (mp)*	Observații / Referințe
	551	

* Suprafața este determinată în planul de proiecție Stereo 70.

DETALII LINIARE IMOBIL



Date referitoare la teren

Crt	Categorie folosință	Intra vilan	Suprafața (mp)	Tarla	Parcelă	Nr. topo	Observații / Referințe
1	arabil	NU	551	117	24	-	

Lungime Segmente

1) Valorile lungimilor segmentelor sunt obținute din proiecție în plan.

Punct început	X / Y	Punct sfârșit	X / Y	Lungime segment (** (m)
1	408.672,686 307.174,498	2	408.666,251 307.177,29	7.015
2	408.666,251 307.177,29	3	408.660,177 307.179,925	6.621
3	408.660,177 307.179,925	4	408.727,538 307.122,011	88.834
4	408.727,538 307.122,011	5	408.734,042 307.125,634	7.445
5	408.734,042 307.125,634	6	408.681,853 307.170,503	68.825

Punct început	X / Y	Punct sfârșit	X / Y	Lungime segment (** (m)
6	408.681,853 307.170,503	7	408.677,354 307.172,473	4.911
7	408.677,354 307.172,473	1	408.672,686 307.174,498	5.088

** Lungimile segmentelor sunt determinate în planul de proiecție Stereo 70 și sunt rotunjite la 1 milimetru.

*** Distanța dintre puncte este formată din segmente cumulate ce sunt mai mici decât valoarea 1 milimetru.

Neutilizabil în Circuitul Civil

**DATE DESPRE IMOBILUL NR. 25381**

Oficiul de Cadastru și Publicitate Imobiliară DOLJ
Biroul de Cadastru și Publicitate Imobiliară Craiova

A. Partea I. Descrierea imobilului

TEREN Extravilan

Adresa: Jud. Dolj

Nr. Crt	Nr cadastral Nr. topografic	Suprafața* (mp)	Observații / Referințe
A1		289	Sector cadastral:18 Teren neimprejmuit; Diferenta de suprafata de 2211 mp se regaseste astfel: 1097 mp in coridorul de expropriere cu ID 12209 si 1114 mp la ID-ul 20168.

B. Partea II. Proprietari și acte

Inscrieri privitoare la dreptul de proprietate și alte drepturi reale	Referințe
/	
Act Administrativ nr. TDP 1108-48118, din 09/05/1997 emis de CJSDPAT DOLJ;	
B1	A1
Intabulare, drept de PROPRIETATE, dobandit prin Reconstituire, cota actuala 1/1, cota initiala 1/1 1) DUMITRU MARIN I	

C. Partea III. SARCINI .

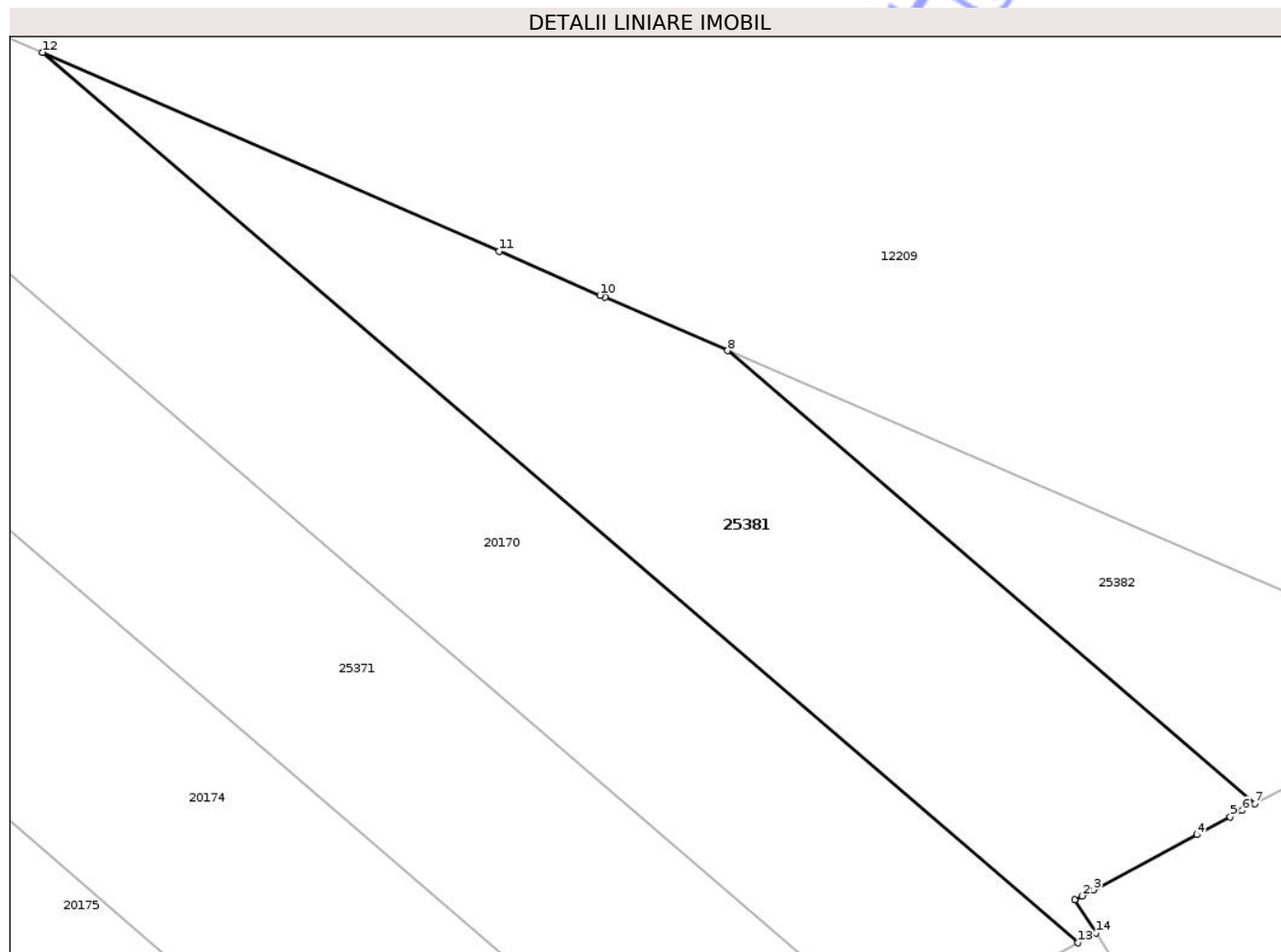
Inscrieri privind dezmembramintele dreptului de proprietate, drepturi reale de garanție și sarcini	Referințe
NU SUNT	

Anexa Nr. 1 La Partea I

Teren

Nr cadastral	Suprafața (mp)*	Observații / Referințe
	289	Diferența de suprafața de 2211 mp se regăsește astfel: 1097 mp în coridorul de expropriere cu ID 12209 și 1114 mp la ID-ul 20168.

* Suprafața este determinată în planul de proiecție Stereo 70.



Date referitoare la teren

Crt	Categorie folosință	Intra vilan	Suprafața (mp)	Tarla	Parcelă	Nr. topo	Observații / Referințe
1	arabil	NU	289	117	27	-	

Lungime Segmente

1) Valorile lungimilor segmentelor sunt obținute din proiecție în plan.

Punct început	X / Y	Punct sfârșit	X / Y	Lungime segment (** (m)
1	408.740,259 307.130,708	2	408.740,527 307.130,851	0.304
2	408.740,527 307.130,851	3	408.740,941 307.131,072	0.469
3	408.740,941 307.131,072	4	408.744,659 307.133,054	4.213
4	408.744,659 307.133,054	5	408.745,856 307.133,693	1.357
5	408.745,856 307.133,693	6	408.746,293 307.133,926	0.495

Punct început	X / Y	Punct sfârșit	X / Y	Lungime segment (** (m)
6	408.746,293 307.133,926	7	408.746,743 307.134,166	0.51
7	408.746,743 307.134,166	8	408.727,784 307.150,466	25.003
8	408.727,784 307.150,466	9	408.723,361 307.152,382	4.82
9	408.723,361 307.152,382	10	408.723,189 307.152,456	0.187
10	408.723,189 307.152,456	11	408.719,564 307.154,035	3.954
11	408.719,564 307.154,035	12	408.703,135 307.161,191	17.92
12	408.703,135 307.161,191	13	408.740,384 307.129,166	49.123
13	408.740,384 307.129,166	14	408.741,02 307.129,52	0.728
14	408.741,02 307.129,52	1	408.740,259 307.130,708	1.411

** Lungimile segmentelor sunt determinate în planul de proiecție Stereo 70 și sunt rotunjite la 1 milimetru.

*** Distanța dintre puncte este formată din segmente cumulate ce sunt mai mici decât valoarea 1 milimetru.

**DATE DESPRE IMOBILUL NR. 25379**

Oficiul de Cadastru și Publicitate Imobiliară DOLJ
 Biroul de Cadastru și Publicitate Imobiliară Craiova

A. Partea I. Descrierea imobilului

TEREN Extravilan

Adresa: Jud. Dolj

Nr. Crt	Nr cadastral Nr. topografic	Suprafața* (mp)	Observații / Referințe
A1		3.830	Sector cadastral:18 Teren neimprejmuit; Diferenta de suprafata de 1169 mp se regaseste astfel: 1169 mp in coridorul de expropriere cu ID 12209.

B. Partea II. Proprietari și acte

Inscrieri privitoare la dreptul de proprietate și alte drepturi reale	Referințe
/	
Act Administrativ nr. TDP 2644, din 22/06/2007 emis de CJSDPAT DOLJ;	
B1	A1
Intabulare, drept de PROPRIETATE, dobandit prin Reconstituire, cota actuala 1/1, cota initiala 1/1	
1) GHINDEANU IOANA	

C. Partea III. SARCINI .

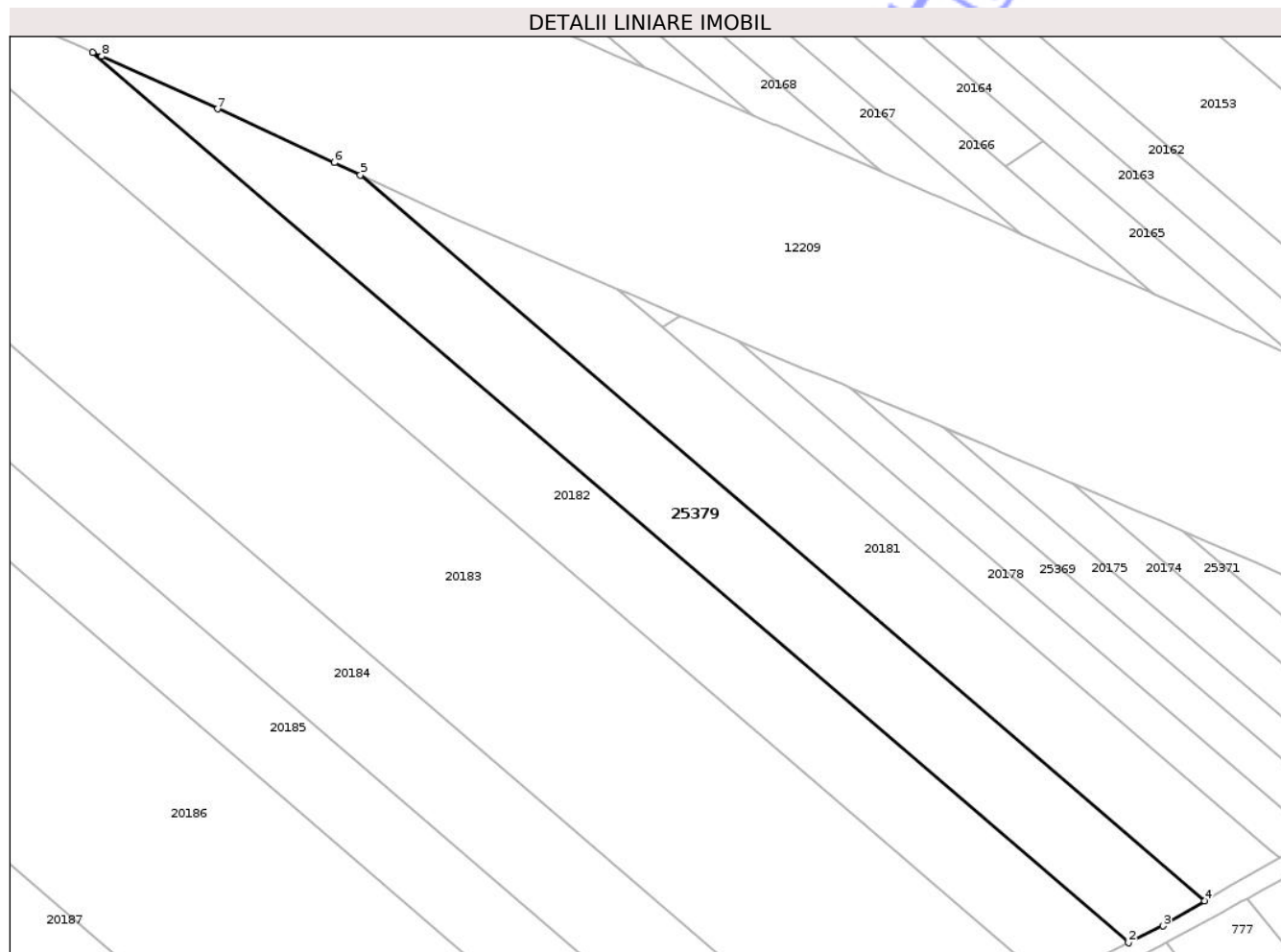
Inscrieri privind dezmembramintele dreptului de proprietate, drepturi reale de garanție și sarcini	Referințe
NU SUNT	

Anexa Nr. 1 La Partea I

Teren

Nr cadastral	Suprafața (mp)*	Observații / Referințe
	3.830	Diferența de suprafața de 1169 mp se regăsește astfel: 1169 mp în coridorul de expropriere cu ID 12209.

* Suprafața este determinată în planul de proiecție Stereo 70.



Date referitoare la teren

Crt	Categorie folosință	Intra vilan	Suprafața (mp)	Tarla	Parcelă	Nr. topo	Observații / Referințe
1	arabil	NU	3.830	117	14	-	

Lungime Segmente

1) Valorile lungimilor segmentelor sunt obținute din proiecție în plan.

Punct început	X / Y	Punct sfârșit	X / Y	Lungime segment (** (m)
1	408.469,847 307.263,565	2	408.671,173 307.090,476	265.503
2	408.671,173 307.090,476	3	408.677,866 307.093,762	7.456
3	408.677,866 307.093,762	4	408.686,003 307.098,655	9.495
4	408.686,003 307.098,655	5	408.521,893 307.239,748	216.424
5	408.521,893 307.239,748	6	408.516,797 307.242,108	5.616

Punct început	X / Y	Punct sfârșit	X / Y	Lungime segment (** (m)
6	408.516,797 307.242,108	7	408.494,094 307.252,586	25.004
7	408.494,094 307.252,586	8	408.471,539 307.262,815	24.766
8	408.471,539 307.262,815	1	408.469,847 307.263,565	1.851

** Lungimile segmentelor sunt determinate în planul de proiecție Stereo 70 și sunt rotunjite la 1 milimetru.

*** Distanța dintre puncte este formată din segmente cumulate ce sunt mai mici decât valoarea 1 milimetru.

Neutilizabil în Circuitul Civil

**DATE DESPRE IMOBILUL NR. 22892**

Oficiul de Cadastru și Publicitate Imobiliară DOLJ
Biroul de Cadastru și Publicitate Imobiliară Craiova

A. Partea I. Descrierea imobilului

TEREN Intravilan

Nr. CF vechi:3243
Nr. cadastral vechi:1300

Adresa: Loc. Preajba, Jud. Dolj, T25, P9

Nr. Crt	Nr cadastral Nr. topografic	Suprafața* (mp)	Observații / Referințe
A1	35921	1.851	Sector cadastral:18 Teren neimprejmuit; Diferenta de suprafata de 3149 mp se regaseste astfel: 1384 mp in coridorul de expropriere cu ID 12209 si 1765 mp la ID-ul 25099.

B. Partea II. Proprietari și acte

Inscrieri privitoare la dreptul de proprietate și alte drepturi reale		Referințe
56397 / 22/03/2019		
Act Notarial nr. CM NR.05, din 20/02/2019 emis de NP TARBUJARU MARIA MONICA (act notarial nr INCHEIERE RECTIFICARE NR 02 din 20.03.2019, emis de NP Tarbujaru Maria Monica);		
B3	Intabulare, drept de PROPRIETATE, dobandit prin Succesiune, cota actuala 1/1, cota initiala 1/1 1) BOUREANU EMILIA-MIHAELA	A1
11582 / 21/01/2025		
Act Administrativ nr. referat nr. 32, din 09/01/2025 emis de OCPI DOLJ;		
B4	se notează faptul că pe planul de amplasament și delimitare al imobilului si la rubrica observatii din foaia A a prezentei carti funciare, a fost efectuată de către Serviciul Cadastru/OCPI Dolj mențiunea „Imobil care se suprapune cu coridorul de expropriere, pentru care a fost atribuit numarul cadastral 43879 si a fost inscris in cartea funciara numarul 43879 UAT Malu Mare in favoarea Statului si in administrarea expropriatorului”	A1

C. Partea III. SARCINI .

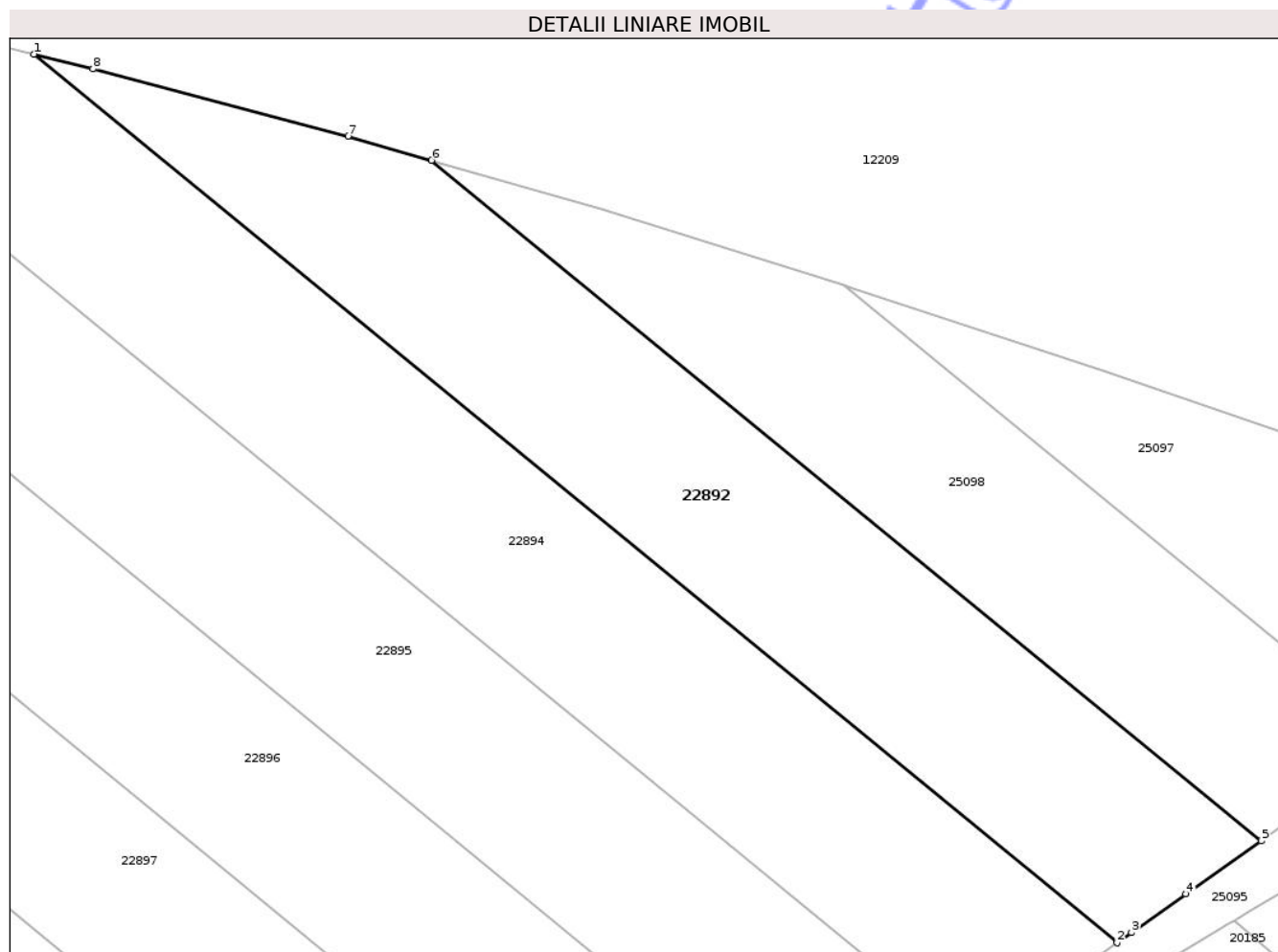
Inscrieri privind dezmembramintele dreptului de proprietate, drepturi reale de garanție și sarcini	Referințe
NU SUNT	

Anexa Nr. 1 La Partea I

Teren

Nr cadastral	Suprafața (mp)*	Observații / Referințe
35921	1.851	Diferența de suprafață de 3149 mp se regăsește astfel: 1384 mp în coridorul de expropriere cu ID 12209 și 1765 mp la ID-ul 25099.

* Suprafața este determinată în planul de proiecție Stereo 70.



Date referitoare la teren

Crt	Categorie folosință	Intra vilan	Suprafața (mp)	Tarla	Parcelă	Nr. topo	Observații / Referințe
1	arabil	DA	1.851	25	9	-	

Lungime Segmente

1) Valorile lungimilor segmentelor sunt obținute din proiecție în plan.

Punct început	X / Y	Punct sfârșit	X / Y	Lungime segment (** (m)
1	408.256,506 307.337,758	2	408.357,946 307.254,484	131.243
2	408.357,946 307.254,484	3	408.359,301 307.255,429	1.652
3	408.359,301 307.255,429	4	408.364,407 307.259,05	6.26
4	408.364,407 307.259,05	5	408.371,433 307.264,033	8.614
5	408.371,433 307.264,033	6	408.293,736 307.327,816	100.524

Punct început	X / Y	Punct sfârșit	X / Y	Lungime segment (** (m)
6	408.293,736 307.327,816	7	408.285,891 307.330,085	8.167
7	408.285,891 307.330,085	8	408.262,017 307.336,376	24.689
8	408.262,017 307.336,376	1	408.256,506 307.337,758	5.682

** Lungimile segmentelor sunt determinate în planul de proiecție Stereo 70 și sunt rotunjite la 1 milimetru.

*** Distanța dintre puncte este formată din segmente cumulate ce sunt mai mici decât valoarea 1 milimetru.

Neutilizabil în Circuitul Civil

**DATE DESPRE IMOBILUL NR. 22894**

Oficiul de Cadastru și Publicitate Imobiliară DOLJ
Biroul de Cadastru și Publicitate Imobiliară Craiova

A. Partea I. Descrierea imobilului

TEREN Intravilan

Adresa: Loc. Preajba, Jud. Dolj, T25, P8

Nr. Crt	Nr cadastral Nr. topografic	Suprafața* (mp)	Observații / Referințe
A1		2.323	Sector cadastral:18 Teren neimprejmuit; Diferenta de suprafata de 2677 mp se regaseste astfel: 1342 mp in coridorul de expropriere cu ID 12209 si 1335 mp la ID-ul 25100.

B. Partea II. Proprietari și acte

Inscrieri privitoare la dreptul de proprietate și alte drepturi reale	Referințe
/	
Act Administrativ nr. 1083-48120, din 09/05/1997 emis de CJSDPAT DOLJ;	
B1	A1
Intabulare, drept de PROPRIETATE, dobandit prin Reconstituire, cota actuala 1/1, cota initiala 1/1 1) FIRU IOSIF, LIPSA CNP	

C. Partea III. SARCINI .

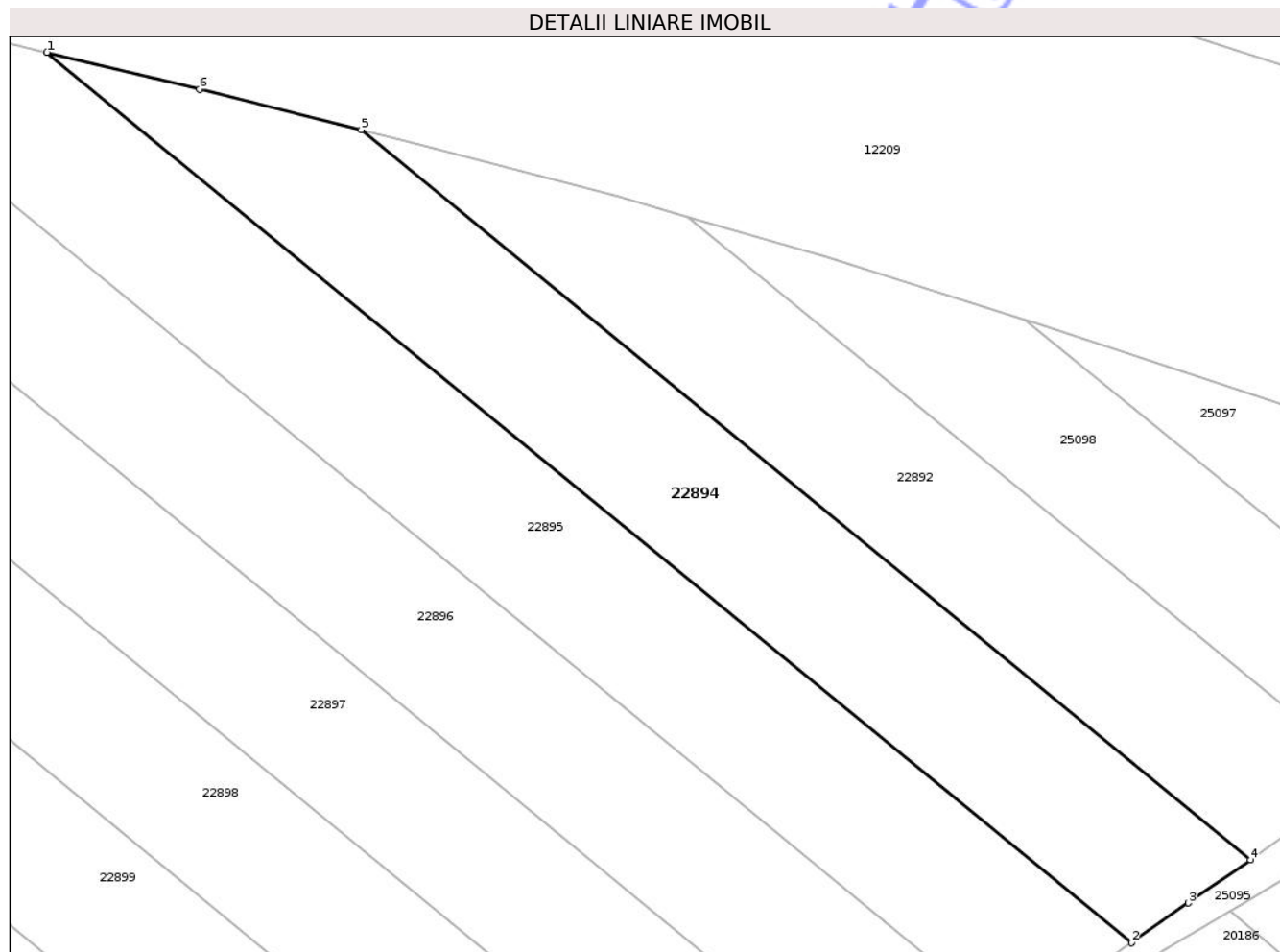
Inscrieri privind dezmembramintele dreptului de proprietate, drepturi reale de garanție și sarcini	Referințe
NU SUNT	

Anexa Nr. 1 La Partea I

Teren

Nr cadastral	Suprafața (mp)*	Observații / Referințe
	2.323	Diferența de suprafață de 2677 mp se regăsește astfel: 1342 mp în coridorul de expropriere cu ID 12209 și 1335 mp la ID-ul 25100.

* Suprafața este determinată în planul de proiecție Stereo 70.



Date referitoare la teren

Crt	Categorie folosință	Intra vilan	Suprafața (mp)	Tarla	Parcelă	Nr. topo	Observații / Referințe
1	arabil	DA	2.323	25	8	-	

Lungime Segmente

1) Valorile lungimilor segmentelor sunt obținute din proiecție în plan.

Punct început	X / Y	Punct sfârșit	X / Y	Lungime segment (** (m)
1	408.220,641 307.346,579	2	408.344,368 307.245,01	160.077
2	408.344,368 307.245,01	3	408.350,872 307.249,548	7.931
3	408.350,872 307.249,548	4	408.357,946 307.254,484	8.626
4	408.357,946 307.254,484	5	408.256,506 307.337,758	131.243
5	408.256,506 307.337,758	6	408.238,037 307.342,389	19.041

Punct început	X / Y	Punct sfârșit	X / Y	Lungime segment (** (m)
6	408.238,037 307.342,389	1	408.220,641 307.346,579	17.893

** Lungimile segmentelor sunt determinate în planul de proiecție Stereo 70 și sunt rotunjite la 1 milimetru.

*** Distanța dintre puncte este formată din segmente cumulate ce sunt mai mici decât valoarea 1 milimetru.

Neutilizabil în Circuitul Civil

**DATE DESPRE IMOBILUL NR. 22895**

Oficiul de Cadastru și Publicitate Imobiliară DOLJ
Biroul de Cadastru și Publicitate Imobiliară Craiova

A. Partea I. Descrierea imobilului

TEREN Intravilan

Adresa: Loc. Preajba, Jud. Dolj, T25, P7

Nr. Crt	Nr cadastral Nr. topografic	Suprafața* (mp)	Observații / Referințe
A1		2.774	Sector cadastral:18 Teren neimprejmuit; Diferenta de suprafata de 2226 mp se regaseste astfel: 1304 mp in coridorul de expropriere cu ID 12209 si 922 mp la ID-ul 25101.

B. Partea II. Proprietari și acte

Inscrieri privitoare la dreptul de proprietate și alte drepturi reale	Referințe
/	
Act Administrativ nr. 1321-48129, din 15/07/1997 emis de CJSDPAT DOLJ;	
B1	A1
Intabulare, drept de PROPRIETATE, dobandit prin Reconstituire, cota actuala 1/1, cota initiala 1/1	
1) MATEA ION, LIPSA CNP	
2) MATEA AURICA, LIPSA CNP	
3) MATEA ALEXANDRU, LIPSA CNP	
4) MATEA MARIN, LIPSA CNP	

C. Partea III. SARCINI .

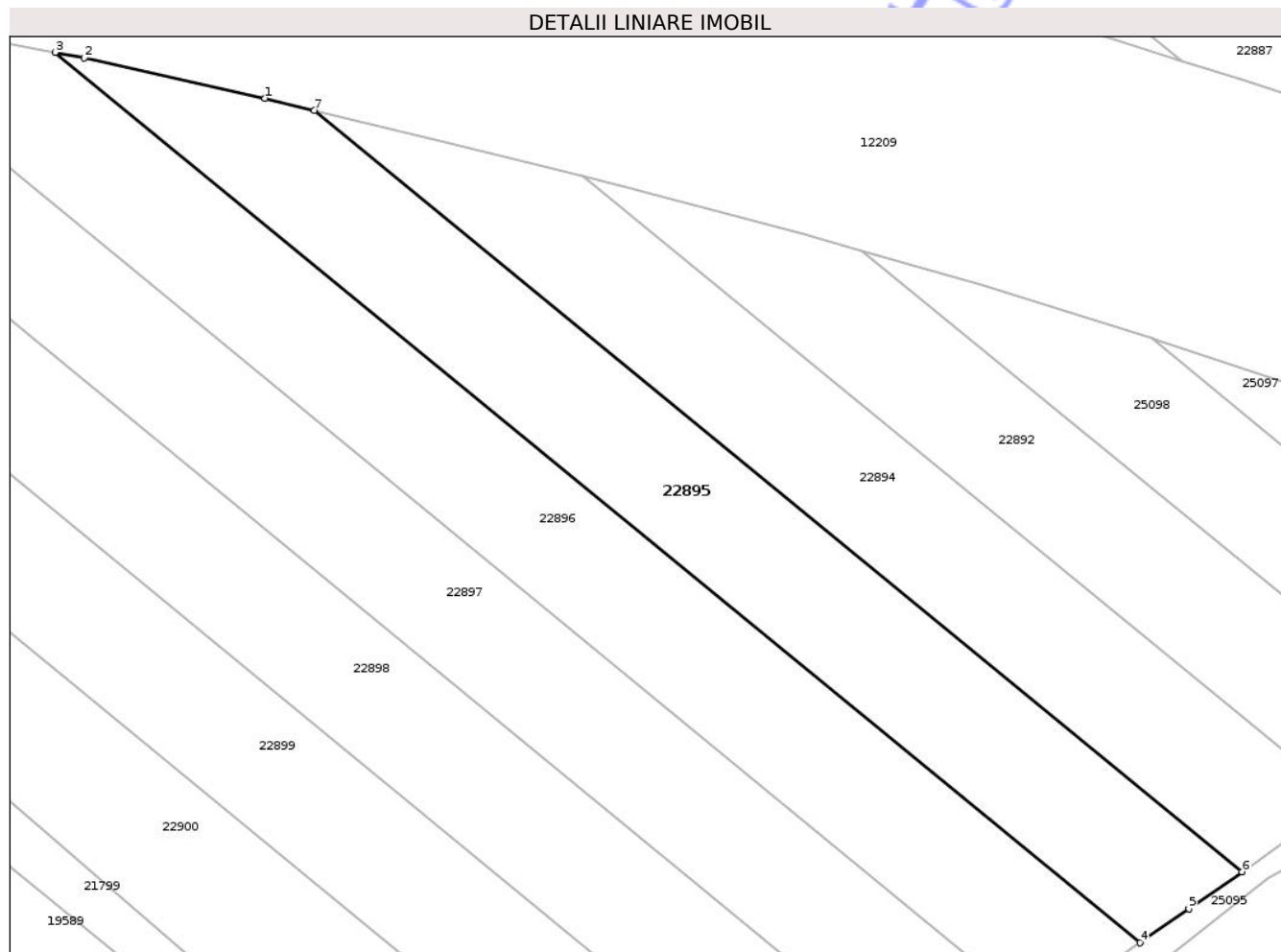
Inscrieri privind dezmembramintele dreptului de proprietate, drepturi reale de garanție și sarcini	Referințe
NU SUNT	

Anexa Nr. 1 La Partea I

Teren

Nr cadastral	Suprafața (mp)*	Observații / Referințe
	2.774	Diferența de suprafața de 2226 mp se regăsește astfel: 1304 mp în coridorul de expropriere cu ID 12209 și 922 mp la ID-ul 25101.

* Suprafața este determinată în planul de proiecție Stereo 70.



Date referitoare la teren

Crt	Categorie folosință	Intra vilan	Suprafața (mp)	Tarla	Parcelă	Nr. topo	Observații / Referințe
1	arabil	DA	2.774	25	7	-	

Lungime Segmente

1) Valorile lungimilor segmentelor sunt obținute din proiecție în plan.

Punct început	X / Y	Punct sfârșit	X / Y	Lungime segment (** (m)
1	408.214,024 307.348,173	2	408.189,921 307.353,562	24.698
2	408.189,921 307.353,562	3	408.186,09 307.354,297	3.901
3	408.186,09 307.354,297	4	408.330,773 307.235,524	187.19
4	408.330,773 307.235,524	5	408.337,285 307.240,068	7.941
5	408.337,285 307.240,068	6	408.344,368 307.245,01	8.637

Punct început	X / Y	Punct sfârșit	X / Y	Lungime segment (** (m)
6	408.344,368 307.245,01	7	408.220,641 307.346,579	160.077
7	408.220,641 307.346,579	1	408.214,024 307.348,173	6.806

** Lungimile segmentelor sunt determinate în planul de proiecție Stereo 70 și sunt rotunjite la 1 milimetru.

*** Distanța dintre puncte este formată din segmente cumulate ce sunt mai mici decât valoarea 1 milimetru.

Neutilizabil în Circuitul Civil

**DATE DESPRE IMOBILUL NR. 22896**

Oficiul de Cadastru și Publicitate Imobiliară DOLJ
Biroul de Cadastru și Publicitate Imobiliară Craiova

A. Partea I. Descrierea imobilului

TEREN Intravilan

Nr. CF vechi:1968
Nr. cadastral vechi:1030

Adresa: Loc. Preajba, Jud. Dolj, T25, P6

Nr. Crt	Nr cadastral Nr. topografic	Suprafața* (mp)	Observații / Referințe
A1	34695	3.165	Sector cadastral:18 Teren neimprejmuit; Diferenta de suprafata de 1798 mp se regaseste astfel: 1273 mp in coridorul de expropriere cu ID 12209 si 525 mp la ID-ul 25102.

B. Partea II. Proprietari și acte

Inscrieri privitoare la dreptul de proprietate și alte drepturi reale	Referințe
114964 / 31/07/2017	
Act Notarial nr. Contract de vanzare aut.nr. 1576, din 28/07/2017 emis de NP Ghizdavu Stela;	
B2	A1
Intabulare, drept de PROPRIETATE, dobandit prin Conventie, cota actuala 1/1, cota initiala 1/1	
1) BUMBEA ION	
2) BUMBEA ANA MARIA	

C. Partea III. SARCINI .

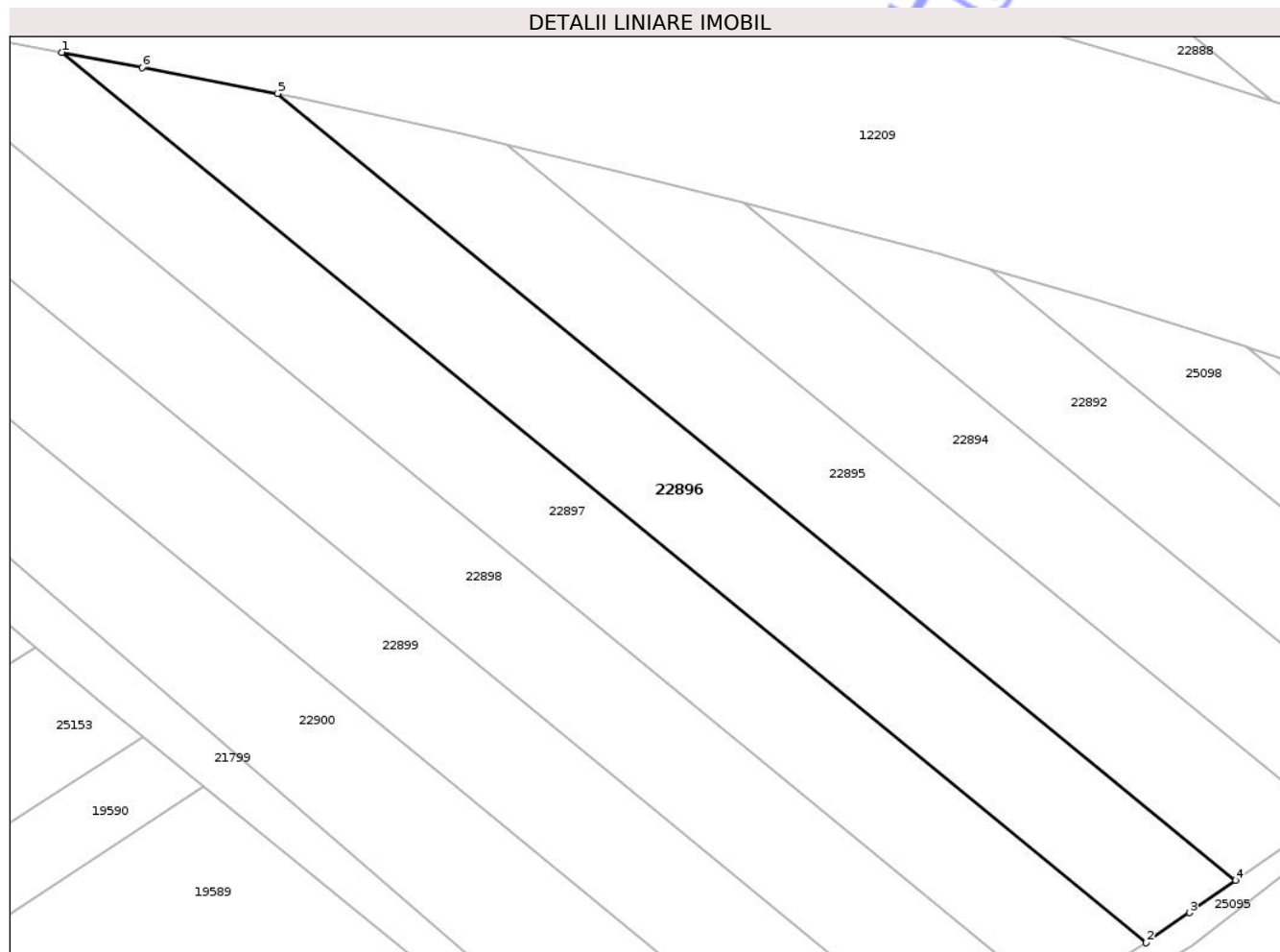
Inscrieri privind dezmembramintele dreptului de proprietate, drepturi reale de garanție și sarcini	Referințe
NU SUNT	

Anexa Nr. 1 La Partea I

Teren

Nr cadastral	Suprafața (mp)*	Observații / Referințe
34695	3.165	Diferența de suprafața de 1798 mp se regăsește astfel: 1273 mp în coridorul de expropriere cu ID 12209 și 525 mp la ID-ul 25102.

* Suprafața este determinată în planul de proiecție Stereo 70.



Date referitoare la teren

Crt	Categorie folosință	Intra vilan	Suprafața (mp)	Tarla	Parcelă	Nr. topo	Observații / Referințe
1	arabil	DA	3.165	25	6	-	

Lungime Segmente

1) Valorile lungimilor segmentelor sunt obținute din proiecție în plan.

Punct început	X / Y	Punct sfârșit	X / Y	Lungime segment (** (m)
1	408.153,528 307.360,508	2	408.317,262 307.226,096	211.838
2	408.317,262 307.226,096	3	408.323,782 307.230,645	7.95
3	408.323,782 307.230,645	4	408.330,773 307.235,524	8.525
4	408.330,773 307.235,524	5	408.186,09 307.354,297	187.19
5	408.186,09 307.354,297	6	408.165,665 307.358,217	20.798

Punct început	X / Y	Punct sfârșit	X / Y	Lungime segment (** (m)
6	408.165,665 307.358,217	1	408.153,528 307.360,508	12.351

** Lungimile segmentelor sunt determinate în planul de proiecție Stereo 70 și sunt rotunjite la 1 milimetru.

*** Distanța dintre puncte este formată din segmente cumulate ce sunt mai mici decât valoarea 1 milimetru.

Neutilizabil în Circuitul Civil

**DATE DESPRE IMOBILUL NR. 22897**

Oficiul de Cadastru și Publicitate Imobiliară DOLJ
Biroul de Cadastru și Publicitate Imobiliară Craiova

A. Partea I. Descrierea imobilului

TEREN Intravilan

Adresa: Loc. Preajba, Jud. Dolj, T25, P5

Nr. Crt	Nr cadastral Nr. topografic	Suprafața* (mp)	Observații / Referințe
A1	36684	3.487	Sector cadastral:18 Teren neimprejmuit; Diferenta de suprafata de 1386 mp se regaseste astfel: 1238 mp in coridorul de expropriere cu ID 12209 si 148 mp la ID-ul 25103.

B. Partea II. Proprietari și acte

Inscrieri privitoare la dreptul de proprietate și alte drepturi reale		Referințe
101626 / 17/05/2018		
Act Notarial nr. CONTRACT DE VANZARE AUT 1191, din 16/05/2018 emis de NP Zavoi Aurelian Paul;		
B2	Intabulare, drept de PROPRIETATE, dobandit prin Conventie, cota actuala 1/1, cota initiala 1/1 1) BUMBEA ION 2) BUMBEA ANA MARIA	A1
8803 / 17/01/2025		
Act Administrativ nr. REFERAT NR. 32/SC/, din 09/01/2025 emis de OCPI DOLJ;		
B3	Se notează faptul că pe planul de amplasament și delimitare al imobilului si la rubrica observatii din foaia A a prezentei carti funciare, a fost efectuată de către Serviciul Cadastru/OCPI Dolj mențiunea „Imobil care se suprapune cu coridorul de expropriere, pentru care a fost atribuit numarul cadastral 43879 si a fost inscris in cartea funciara numarul 43879 UAT Malu Mare in favoarea Statului si in administrarea expropriatorului” .	A1

C. Partea III. SARCINI .

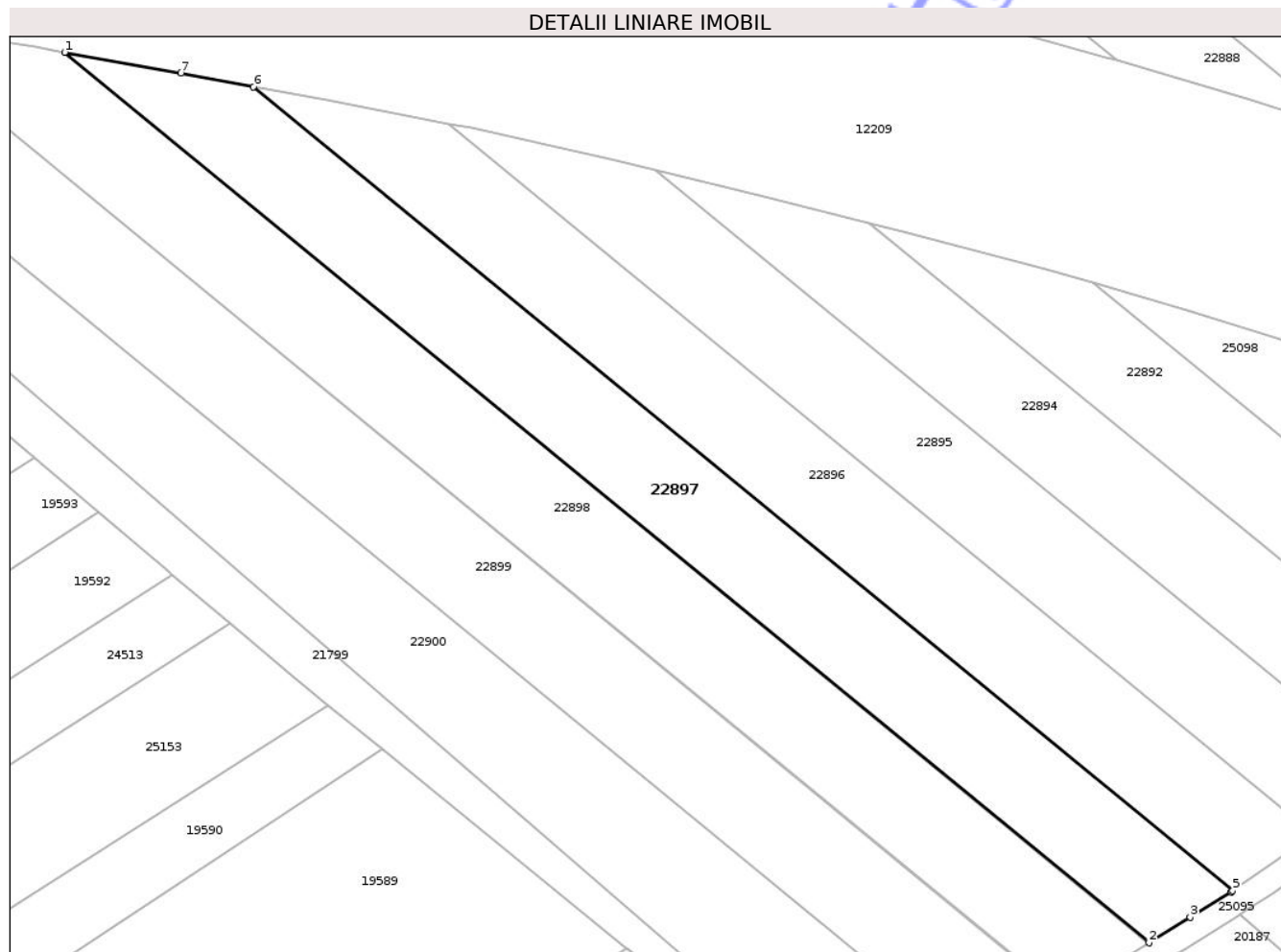
Inscrieri privind dezmembramintele dreptului de proprietate, drepturi reale de garanție și sarcini	Referințe
NU SUNT	

Anexa Nr. 1 La Partea I

Teren

Nr cadastral	Suprafața (mp)*	Observații / Referințe
36684	3.487	Diferența de suprafață de 1386 mp se regăsește astfel: 1238 mp în coridorul de expropriere cu ID 12209 și 148 mp la ID-ul 25103.

* Suprafața este determinată în planul de proiecție Stereo 70.



Date referitoare la teren

Crt	Categorie folosință	Intra vilan	Suprafața (mp)	Tarla	Parcelă	Nr. topo	Observații / Referințe
1	arabil	DA	3.487	25	5	-	

Lungime Segmente

1) Valorile lungimilor segmentelor sunt obținute din proiecție în plan.

Punct început	X / Y	Punct sfârșit	X / Y	Lungime segment (** (m)
1	408.121,918 307.366,256	2	408.303,27 307.217,381	234.632
2	408.303,27 307.217,381	3	408.310,159 307.221,661	8.11
3	408.310,159 307.221,661	4	408.316,962 307.225,887	8.009
4	408.316,962 307.225,887	5	408.317,262 307.226,096	0.366
5	408.317,262 307.226,096	6	408.153,528 307.360,508	211.838

Punct început	X / Y	Punct sfârșit	X / Y	Lungime segment (** (m)
6	408.153,528 307.360,508	7	408.141,404 307.362,796	12.338
7	408.141,404 307.362,796	1	408.121,918 307.366,256	19.791

** Lungimile segmentelor sunt determinate în planul de proiecție Stereo 70 și sunt rotunjite la 1 milimetru.

*** Distanța dintre puncte este formată din segmente cumulate ce sunt mai mici decât valoarea 1 milimetru.

Neutilizabil în Circuitul Civil

**DATE DESPRE IMOBILUL NR. 22900**

Oficiul de Cadastru și Publicitate Imobiliară DOLJ
Biroul de Cadastru și Publicitate Imobiliară Craiova

A. Partea I. Descrierea imobilului

TEREN Intravilan

Adresa: Loc. Preajba, Jud. Dolj, T25, P2

Nr. Crt	Nr cadastral Nr. topografic	Suprafața* (mp)	Observații / Referințe
A1	32517	4.516	Sector cadastral:18 Teren neimprejmuit; Diferenta de suprafata de 431 mp se regasese astfel: 431 mp in coridorul de expropriere cu ID 12209.

B. Partea II. Proprietari și acte

Inscrieri privitoare la dreptul de proprietate și alte drepturi reale		Referințe
79780 / 21/09/2012		
Act Administrativ nr. TDP 761-48552, din 09/05/1997 emis de CJ DOLJ (CM nr. 06/03-02-2000 emis de BNP IONICA VERGICA; ACT DE PARTAJ VOLUNTAR nr. 384/30-03-2011 emis de BNP IONICA VERGICA;);		
B1	Intabulare, drept de PROPRIETATE, dobandit prin Conventie, cota actuala 1/1, cota initiala 1/1 1) STANOIU TUDOR MARIAN	A1

C. Partea III. SARCINI .

Inscrieri privind dezmembramintele dreptului de proprietate, drepturi reale de garanție și sarcini	Referințe
NU SUNT	

Punct început	X / Y	Punct sfârșit	X / Y	Lungime segment (** (m)
6	408.261,019 307.184,418	7	408.262,899 307.191,621	7.444
7	408.262,899 307.191,621	8	408.265,133 307.196,208	5.102
8	408.265,133 307.196,208	9	408.265,273 307.196,504	0.327
9	408.265,273 307.196,504	10	408.269,302 307.199,826	5.222
10	408.269,302 307.199,826	11	408.272,043 307.201,352	3.137
11	408.272,043 307.201,352	1	408.062,377 307.373,469	271.264

** Lungimile segmentelor sunt determinate în planul de proiecție Stereo 70 și sunt rotunjite la 1 milimetru.

*** Distanța dintre puncte este formată din segmente cumulate ce sunt mai mici decât valoarea 1 milimetru.

Neutilizabil în Circuitul Civil

**DATE DESPRE IMOBILUL NR. 25096**

Oficiul de Cadastru și Publicitate Imobiliară DOLJ
Biroul de Cadastru și Publicitate Imobiliară Craiova

A. Partea I. Descrierea imobilului

TEREN Intravilan

Nr. CF vechi:2015
Nr. cadastral vechi:1046

Adresa: Loc. Preajba, Jud. Dolj, T25, P12

Nr. Crt	Nr cadastral Nr. topografic	Suprafața* (mp)	Observații / Referințe
A1	39930	172	Sector cadastral:18 Teren neimprejmuit; Diferenta de suprafata de 4660 mp se regaseste astfel: 1574 mp in coridorul de expropriere cu ID 12209 si 3086 mp la ID-ul 22888.

B. Partea II. Proprietari și acte

Inscrieri privitoare la dreptul de proprietate și alte drepturi reale		Referințe
32161 / 04/06/2007		
Act Notarial nr. aut nr 1118, din 31/05/2007 emis de NP Nicu Florin;		
B1	Intabulare, drept de PROPRIETATE, dobandit prin Conventie, cota actuala 1/1, cota initiala 1/1 1) CIOCAN MIA MARIOARA, LIPSA CNP 2) CIOCAN EUGEN, LIPSA CNP	A1
11593 / 21/01/2025		
Act Administrativ nr. REFERAT Nr. 32/SC, din 09/01/2025 emis de OCPI DOLJ;		
B2	Se notează faptul că pe planul de amplasament și delimitare al imobilului și la rubrica observatii din foaia A a prezentei carti funciare, a fost efectuată de către Serviciul Cadastru/OCPI Dolj mențiunea «Imobil care se suprapune cu coridorul de expropriere, pentru care a fost atribuit numarul cadastral 43879 și a fost inscris in cartea funciara numarul 43879 UAT Malu Mare in favoarea Statului și in administrarea expropriatorului”.».	A1

C. Partea III. SARCINI

Inscrieri privind dezmembramintele dreptului de proprietate, drepturi reale de garanție și sarcini	Referințe
NU SUNT	

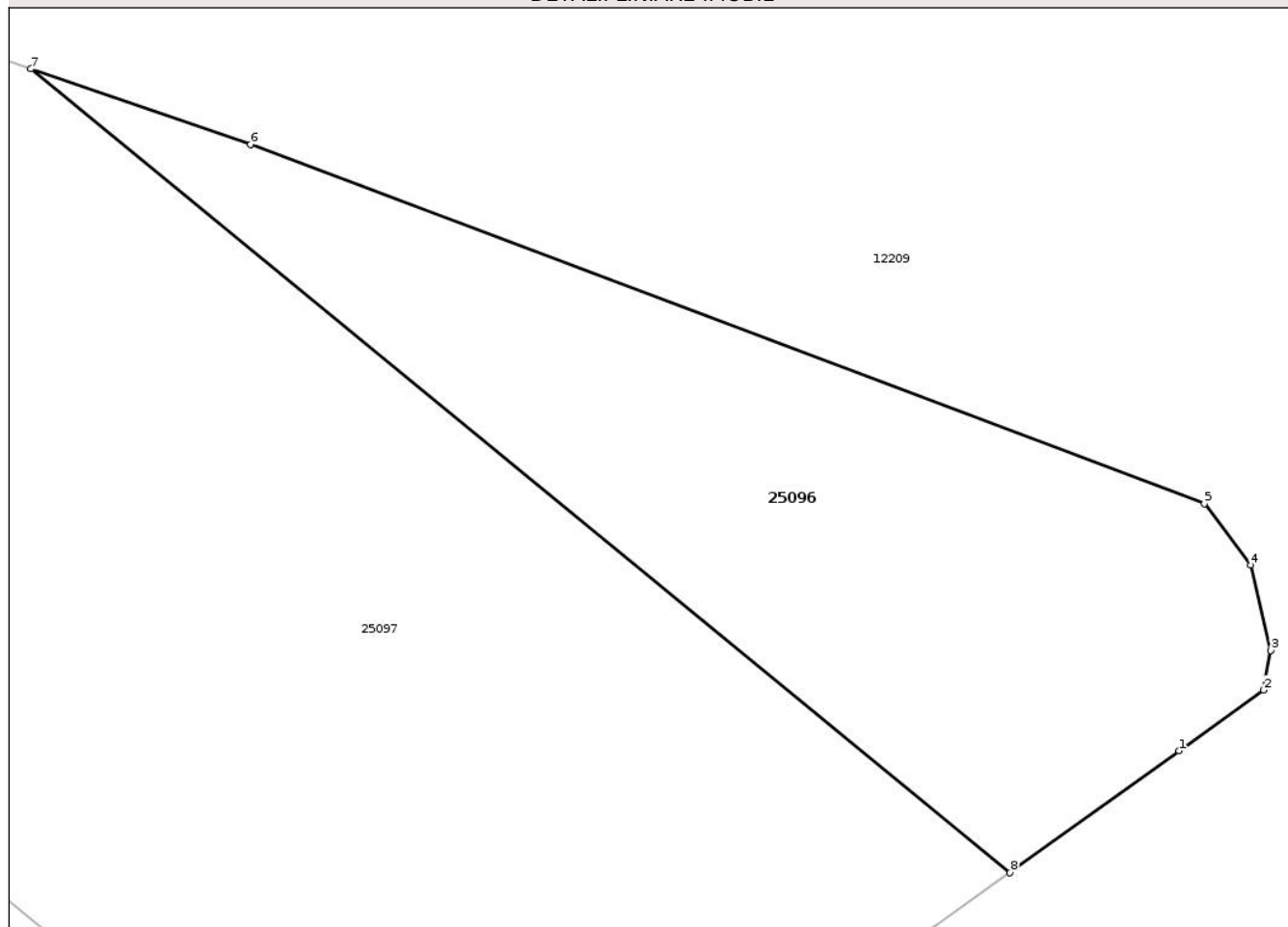
Anexa Nr. 1 La Partea I

Teren

Nr cadastral	Suprafața (mp)*	Observații / Referințe
39930	172	Diferența de suprafața de 4660 mp se regăsește astfel: 1574 mp în coridorul de expropriere cu ID 12209 și 3086 mp la ID-ul 22888.

* Suprafața este determinată în planul de proiecție Stereo 70.

DETALII LINIARE IMOBIL



Date referitoare la teren

Crt	Categorie folosință	Intravilan	Suprafața (mp)	Tarla	Parcelă	Nr. topo	Observații / Referințe
1	arabil	DA	172	25	12	-	

Lungime Segmente

1) Valorile lungimilor segmentelor sunt obținute din proiecție în plan.

Punct început	X / Y	Punct sfârșit	X / Y	Lungime segment (** (m)
1	408.402,502 307.285,35	2	408.404,549 307.286,823	2.522
2	408.404,549 307.286,823	3	408.404,723 307.287,775	0.968
3	408.404,723 307.287,775	4	408.404,243 307.289,841	2.121
4	408.404,243 307.289,841	5	408.403,12 307.291,335	1.869
5	408.403,12 307.291,335	6	408.380,031 307.300,036	24.674

Punct început	X / Y	Punct sfârșit	X / Y	Lungime segment (** (m)
6	408.380,031 307.300,036	7	408.374,72 307.301,858	5.615
7	408.374,72 307.301,858	8	408.398,414 307.282,407	30.655
8	408.398,414 307.282,407	1	408.402,502 307.285,35	5.037

** Lungimile segmentelor sunt determinate în planul de proiecție Stereo 70 și sunt rotunjite la 1 milimetru.

*** Distanța dintre puncte este formată din segmente cumulate ce sunt mai mici decât valoarea 1 milimetru.

Neutilizabil în Circuitul Civil

**DATE DESPRE IMOBILUL NR. 22898**

Oficiul de Cadastru și Publicitate Imobiliară DOLJ
Biroul de Cadastru și Publicitate Imobiliară Craiova

A. Partea I. Descrierea imobilului

TEREN Intravilan

Adresa: Loc. Preajba, Jud. Dolj, T25, P4

Nr. Crt	Nr cadastral Nr. topografic	Suprafața* (mp)	Observații / Referințe
A1	37252	3.913	Sector cadastral:18 Teren neimprejmuit; Diferenta de suprafata de 1035 mp se regaseste astfel: 1035 mp in coridorul de expropriere cu ID 12209.

B. Partea II. Proprietari și acte

Inscrieri privitoare la dreptul de proprietate și alte drepturi reale	Referințe
176933 / 20/07/2021	
Act Notarial nr. CERTIFICAT DE MOSTENITOR NR 113, din 15/07/2021 emis de NP Zavoi Aurelian Paul;	
B6	A1
Intabulare, drept de PROPRIETATE, dobandit prin Succesiune, cota actuala 1/1, cota initiala 1/1 1) ISPAS FAURA-MĂDĂLINA	
9426 / 17/01/2025	
Act Administrativ nr. Referat nr 32, din 09/01/2025 emis de OCPI DOLJ;	
B7	A1
se notează faptul că pe planul de amplasament și delimitare al imobilului si la rubrica observatii din foaia A a prezentei carti funciare, a fost efectuată de către Serviciul Cadastru/OCPI Dolj mențiunea „Imobil care se suprapune cu coridorul de expropriere, pentru care a fost atribuit numarul cadastral 43879 si a fost inscris in cartea funciara numarul 43879 UAT Malu Mare in favoarea Statului si in administrarea expropriatorului”	

C. Partea III. SARCINI .

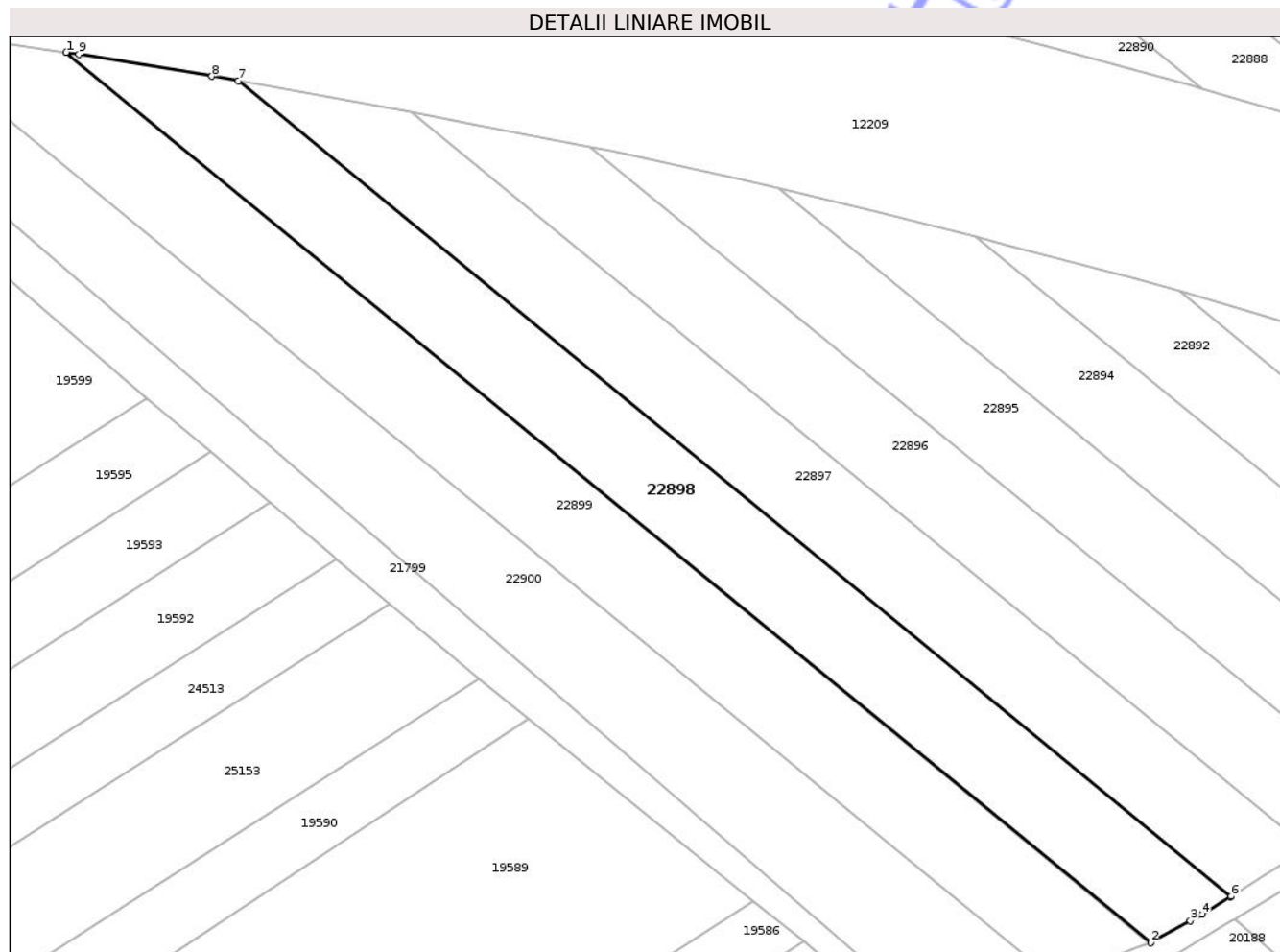
Inscrieri privind dezmembramintele dreptului de proprietate, drepturi reale de garanție și sarcini	Referințe
NU SUNT	

Anexa Nr. 1 La Partea I

Teren

Nr cadastral	Suprafața (mp)*	Observații / Referințe
37252	3.913	Diferența de suprafața de 1035 mp se regăsește astfel: 1035 mp în coridorul de expropriere cu ID 12209.

* Suprafața este determinată în planul de proiecție Stereo 70.



Date referitoare la teren

Crt	Categorie folosință	Intra vilan	Suprafața (mp)	Tarla	Parcelă	Nr. topo	Observații / Referințe
1	arabil	DA	3.913	25	4	-	

Lungime Segmente

1) Valorile lungimilor segmentelor sunt obținute din proiecție în plan.

Punct început	X / Y	Punct sfârșit	X / Y	Lungime segment (** (m)
1	408.090,443 307.371,483	2	408.288,549 307.208,855	256.308
2	408.288,549 307.208,855	3	408.295,805 307.212,887	8.301
3	408.295,805 307.212,887	4	408.297,971 307.214,09	2.478
4	408.297,971 307.214,09	5	408.303,116 307.217,286	6.057
5	408.303,116 307.217,286	6	408.303,27 307.217,381	0.181

Punct început	X / Y	Punct sfârșit	X / Y	Lungime segment (** (m)
6	408.303,27 307.217,381	7	408.121,918 307.366,256	234.632
7	408.121,918 307.366,256	8	408.117,079 307.367,115	4.915
8	408.117,079 307.367,115	9	408.092,739 307.371,143	24.671
9	408.092,739 307.371,143	1	408.090,443 307.371,483	2.321

** Lungimile segmentelor sunt determinate în planul de proiecție Stereo 70 și sunt rotunjite la 1 milimetru.

*** Distanța dintre puncte este formată din segmente cumulate ce sunt mai mici decât valoarea 1 milimetru.

Neutilizabil în Circuitul Civil

**DATE DESPRE IMOBILUL NR. 22899**

Oficiul de Cadastru și Publicitate Imobiliară DOLJ
Biroul de Cadastru și Publicitate Imobiliară Craiova

A. Partea I. Descrierea imobilului

TEREN Intravilan

Adresa: Loc. Preajba, Jud. Dolj, T25, P3

Nr. Crt	Nr cadastral Nr. topografic	Suprafața* (mp)	Observații / Referințe
A1	41299	4.314	Sector cadastral:18 Teren neimprejmuit; Diferenta de suprafata de 686 mp se regasese astfel: 686 mp in coridorul de expropriere cu ID 12209.

B. Partea II. Proprietari și acte

Inscrieri privitoare la dreptul de proprietate și alte drepturi reale		Referințe
35176 / 11/02/2021		
Act Notarial nr. Act de partaj voluntar nr. 27, din 11/01/2018 emis de BNP Ionica Vergica (act notarial nr CM nr.1 din 11.01.2018, emis de BNP Ionica Vergica;act administrativ nr TDP nr. 1479-44779 din 20.03.2002, emis de Consiliul Judetean Dolj;act notarial nr CM nr.48 din 30.06.2016, emis de BNP Dinca Alina Camelia;act administrativ nr adeverinta nr. 16528 din 18.12.2020, emis de Primaria Comuna Malu Mare;act notarial nr INCHEIERE RECTIFICARE NR.23 din 23.03.2021, emis de NP DINCA ALINA CAMELIA);		
B1	Intabulare, drept de PROPRIETATE, dobandit prin lesire Din Indiviziune, cota actuala 1/1, cota initiala 1/1 1) SLAVOIU CONSTANTIN	A1
12559 / 22/01/2025		
Act Administrativ nr. referat nr 32/SC, din 09/01/2025 emis de OCPI DOLJ;		
B2	se notează faptul că pe planul de amplasament și delimitare al imobilului si la rubrica observatii din foaia A a prezentei carti funciare, a fost efectuată de către Serviciul Cadastru/OCPI Dolj mențiunea „Imobil care se suprapune cu coridorul de expropriere, pentru care a fost atribuit numarul cadastral 43879 si a fost inscris in cartea funciara numarul 43879 UAT Malu Mare in favoarea Statului si in administrarea expropriatorului”	A1

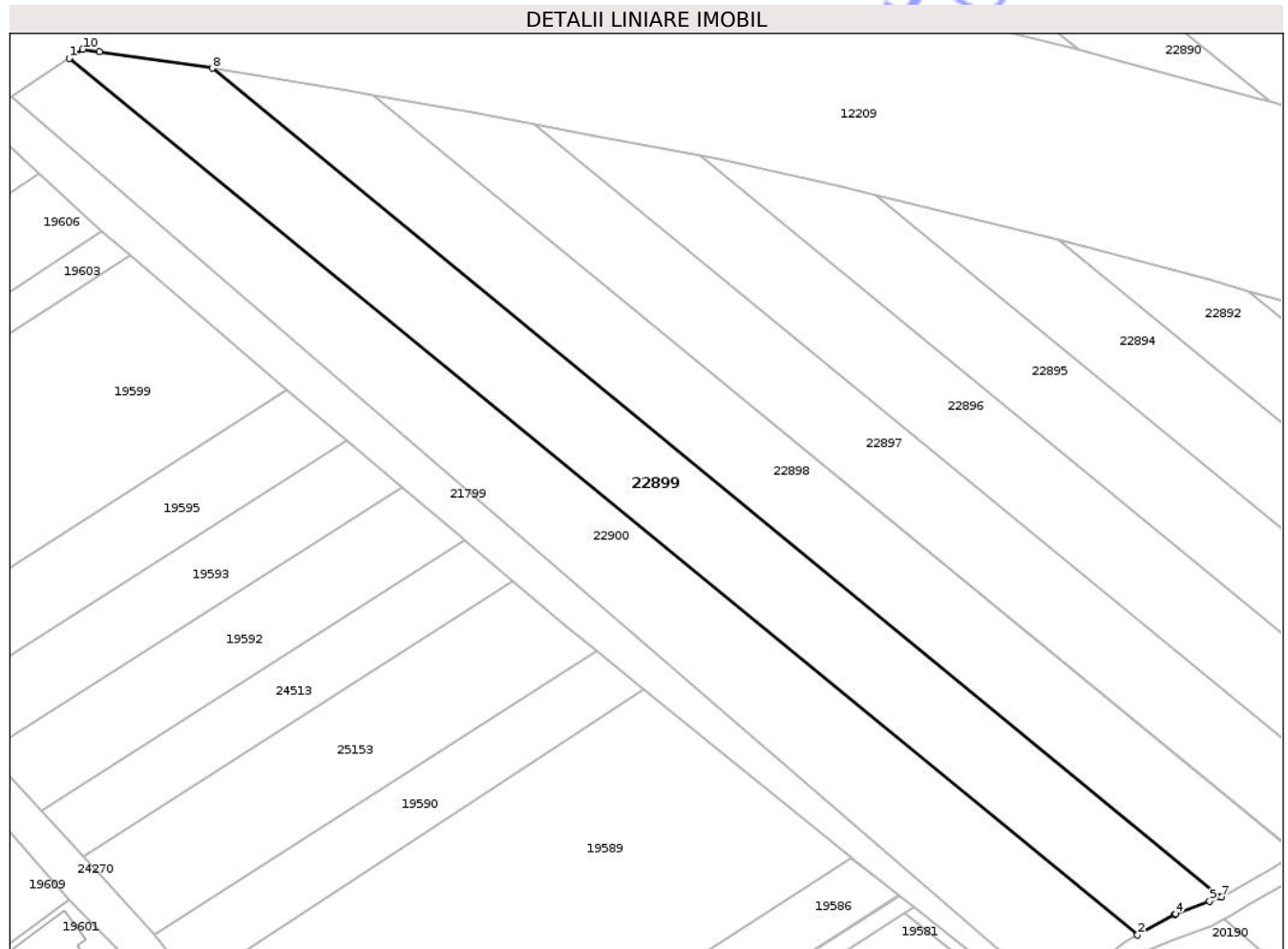
C. Partea III. SARCINI .

Inscrieri privind dezmembramintele dreptului de proprietate, drepturi reale de garanție și sarcini	Referințe
NU SUNT	

Teren

Nr cadastral	Suprafața (mp)*	Observații / Referințe
41299	4.314	Diferența de suprafață de 686 mp se regăsește astfel: 686 mp în coridorul de expropriere cu ID 12209.

* Suprafața este determinată în planul de proiecție Stereo 70.



Date referitoare la teren

Crt	Categorie folosință	Intra vilan	Suprafața (mp)	Tarla	Parcelă	Nr. topo	Observații / Referințe
1	arabil	DA	4.314	25	3	-	

Lungime Segmente

1) Valorile lungimilor segmentelor sunt obținute din proiecție în plan.

Punct început	X / Y	Punct sfârșit	X / Y	Lungime segment (** (m)
1	408.062,377 307.373,469	2	408.272,043 307.201,352	271.264
2	408.272,043 307.201,352	3	408.279,384 307.205,438	8.402
3	408.279,384 307.205,438	4	408.279,509 307.205,508	0.143
4	408.279,509 307.205,508	5	408.286,209 307.207,968	7.137
5	408.286,209 307.207,968	6	408.288,399 307.208,771	2.333

Punct început	X / Y	Punct sfârșit	X / Y	Lungime segment (** (m)
6	408.288,399 307.208,771	7	408.288,549 307.208,855	0.172
7	408.288,549 307.208,855	8	408.090,443 307.371,483	256.308
8	408.090,443 307.371,483	9	408.068,316 307.374,764	22.369
9	408.068,316 307.374,764	10	408.065,03 307.375,218	3.317
10	408.065,03 307.375,218	1	408.062,377 307.373,469	3.178

** Lungimile segmentelor sunt determinate în planul de proiecție Stereo 70 și sunt rotunjite la 1 milimetru.

*** Distanța dintre puncte este formată din segmente cumulate ce sunt mai mici decât valoarea 1 milimetru.

Neutilizabil în Circuitul Civil

**DATE DESPRE IMOBILUL NR. 25097**

Oficiul de Cadastru și Publicitate Imobiliară DOLJ
Biroul de Cadastru și Publicitate Imobiliară Craiova

A. Partea I. Descrierea imobilului

TEREN Intravilan

Adresa: Loc. Preajba, Jud. Dolj, T25, P11

Nr. Crt	Nr cadastral Nr. topografic	Suprafața* (mp)	Observații / Referințe
A1		787	Sector cadastral:18 Teren neimprejmuit; Diferenta de suprafata de 4213 mp se regaseste astfel: 1528 mp in coridorul de expropriere cu ID 12209 si 2685 mp la ID-ul 22890.

B. Partea II. Proprietari și acte

Inscrieri privitoare la dreptul de proprietate și alte drepturi reale	Referințe
/	
Act Administrativ nr. TDP 1482-44779, din 21/03/2002 emis de CJSDPAT DOLJ;	
B1	A1
Intabulare, drept de PROPRIETATE, dobandit prin Reconstituire, cota actuala 1/1, cota initiala 1/1 1) MIREA MARIN, LIPSA CNP	

C. Partea III. SARCINI .

Inscrieri privind dezmembramintele dreptului de proprietate, drepturi reale de garanție și sarcini	Referințe
NU SUNT	

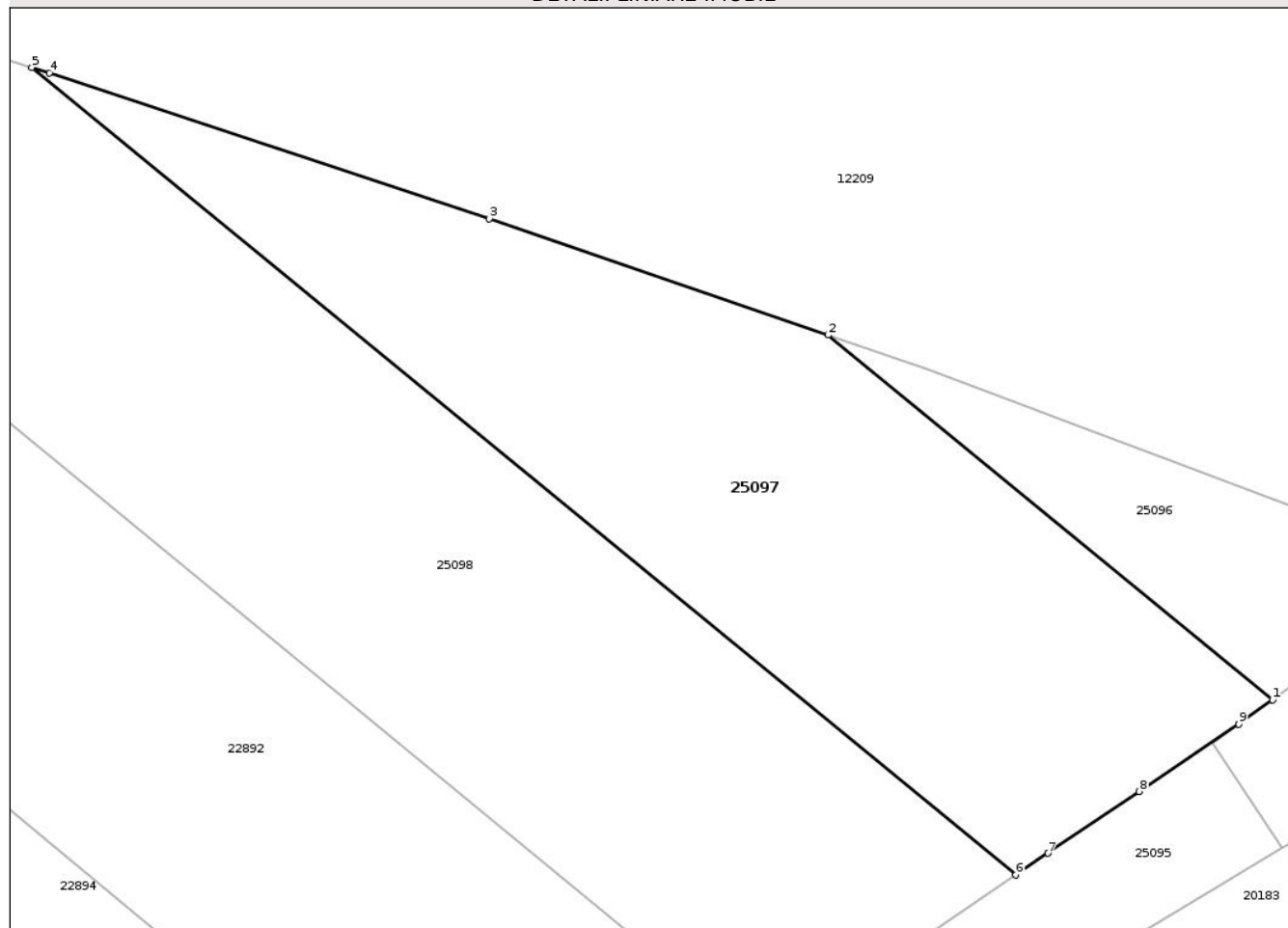
Anexa Nr. 1 La Partea I

Teren

Nr cadastral	Suprafața (mp)*	Observații / Referințe
	787	Diferența de suprafața de 4213 mp se regăsește astfel: 1528 mp în coridorul de expropriere cu ID 12209 și 2685 mp la ID-ul 22890.

* Suprafața este determinată în planul de proiecție Stereo 70.

DETALII LINIARE IMOBIL



Date referitoare la teren

Crt	Categorie folosință	Intra vilan	Suprafața (mp)	Tarla	Parcelă	Nr. topo	Observații / Referințe
1	arabil	DA	787	25	11	-	

Lungime Segmente

1) Valorile lungimilor segmentelor sunt obținute din proiecție în plan.

Punct început	X / Y	Punct sfârșit	X / Y	Lungime segment (** (m)
1	408.398,414 307.282,407	2	408.374,72 307.301,858	30.655
2	408.374,72 307.301,858	3	408.356,659 307.308,053	19.094
3	408.356,659 307.308,053	4	408.333,207 307.315,833	24.709
4	408.333,207 307.315,833	5	408.332,278 307.316,124	0.974
5	408.332,278 307.316,124	6	408.384,721 307.273,073	67.85

Punct început	X / Y	Punct sfârșit	X / Y	Lungime segment (** (m)
6	408.384,721 307.273,073	7	408.386,436 307.274,232	2.07
7	408.386,436 307.274,232	8	408.391,306 307.277,523	5.878
8	408.391,306 307.277,523	9	408.396,612 307.281,11	6.405
9	408.396,612 307.281,11	1	408.398,414 307.282,407	2.22

** Lungimile segmentelor sunt determinate în planul de proiecție Stereo 70 și sunt rotunjite la 1 milimetru.

*** Distanța dintre puncte este formată din segmente cumulate ce sunt mai mici decât valoarea 1 milimetru.

Neutilizabil în Circuitul Civil

**DATE DESPRE IMOBILUL NR. 25098**

Oficiul de Cadastru și Publicitate Imobiliară DOLJ
 Biroul de Cadastru și Publicitate Imobiliară Craiova

A. Partea I. Descrierea imobilului

TEREN Intravilan

Adresa: Loc. Preajba, Jud. Dolj, T25, P10

Nr. Crt	Nr cadastral Nr. topografic	Suprafața* (mp)	Observații / Referințe
A1	41668	1.302	Sector cadastral:18 Teren neimprejmuit; Diferenta de suprafata de 3536 mp se regaseste astfel: 1394 mp in coridorul de expropriere cu ID 12209 si 2142 mp la ID-ul 22891.

B. Partea II. Proprietari și acte

Inscrieri privitoare la dreptul de proprietate și alte drepturi reale	Referințe
171642 / 15/07/2021	
Act Notarial nr. CONTRACT DE DONATIE AUT.NR.1234, din 14/07/2021 emis de GHIGIU IRINA NICOLETA;	
B2	A1
Intabulare, drept de PROPRIETATE, dobandit prin Conventie, cota actuala 1/1, cota initiala 1/1 1) BARCAN MIHAITA	
12601 / 22/01/2025	
Act Administrativ nr. referat nr 32, din 09/01/2025 emis de OCPI DOLJ;	
B3	A1
se notează faptul că pe planul de amplasament și delimitare al imobilului si la rubrica observatii din foaia A a prezentei carti funciare, a fost efectuată de către Serviciul Cadastru/OCPI Dolj mențiunea „Imobil care se suprapune cu coridorul de expropriere, pentru care a fost atribuit numarul cadastral 43879 si a fost inscris in cartea funciara numarul 43879 UAT Malu Mare in favoarea Statului si in administrarea expropriatorului”,	

C. Partea III. SARCINI .

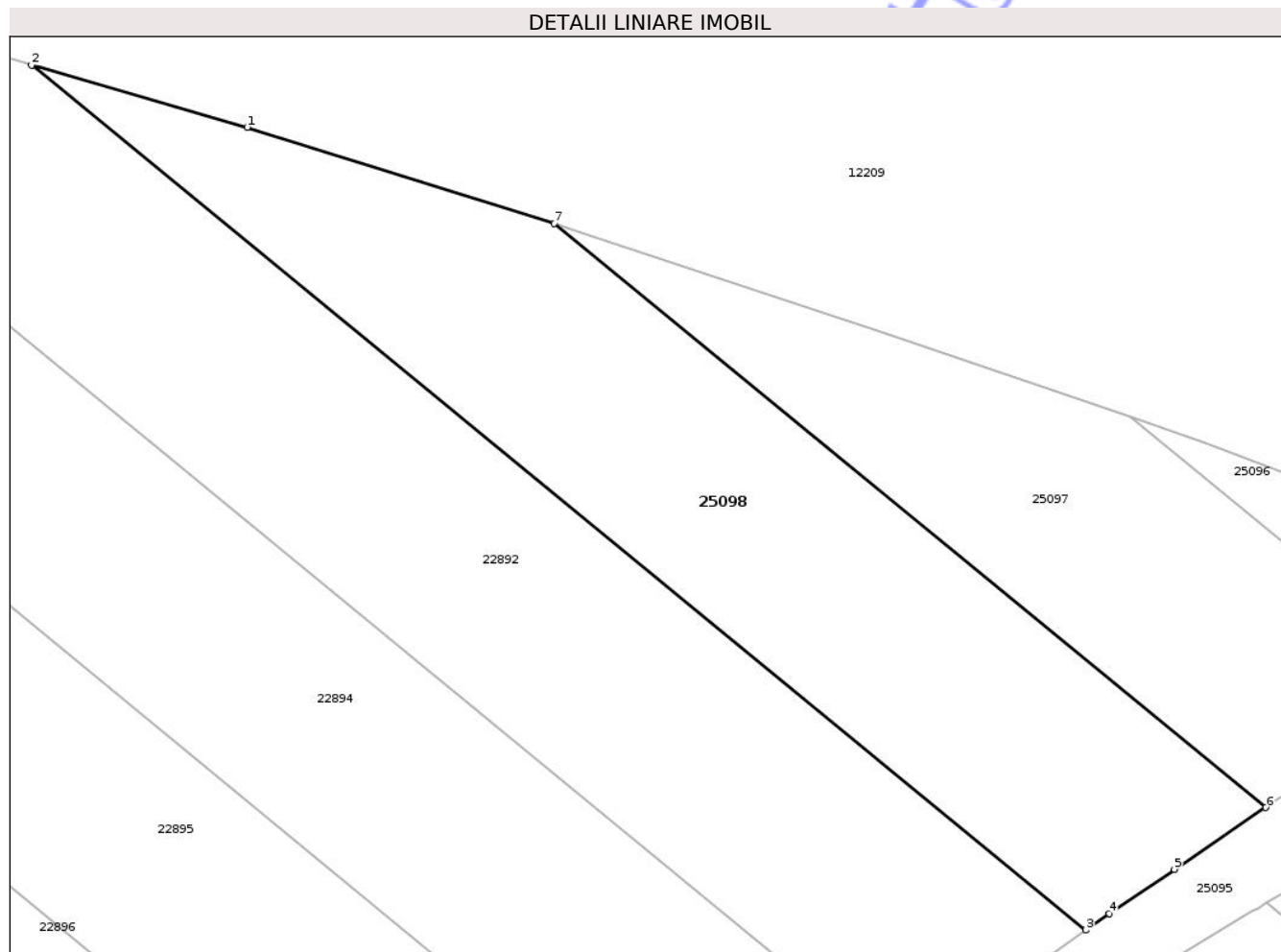
Inscrieri privind dezmembramintele dreptului de proprietate, drepturi reale de garanție și sarcini	Referințe
NU SUNT	

Anexa Nr. 1 La Partea I

Teren

Nr cadastral	Suprafața (mp)*	Observații / Referințe
41668	1.302	Diferența de suprafață de 3536 mp se regăsește astfel: 1394 mp în coridorul de expropriere cu ID 12209 și 2142 mp la ID-ul 22891.

* Suprafața este determinată în planul de proiecție Stereo 70.



Date referitoare la teren

Crt	Categorie folosință	Intra vilan	Suprafața (mp)	Tarla	Parcelă	Nr. topo	Observații / Referințe
1	arabil	DA	1.302	25	10	-	

Lungime Segmente

1) Valorile lungimilor segmentelor sunt obținute din proiecție în plan.

Punct început	X / Y	Punct sfârșit	X / Y	Lungime segment (** (m)
1	408.309,621 307.323,22	2	408.293,736 307.327,816	16.537
2	408.293,736 307.327,816	3	408.371,433 307.264,033	100.524
3	408.371,433 307.264,033	4	408.373,18 307.265,271	2.141
4	408.373,18 307.265,271	5	408.377,992 307.268,524	5.808
5	408.377,992 307.268,524	6	408.384,721 307.273,073	8.122

Punct început	X / Y	Punct sfârșit	X / Y	Lungime segment (** (m)
6	408.384,721 307.273,073	7	408.332,278 307.316,124	67.85
7	408.332,278 307.316,124	1	408.309,621 307.323,22	23.742

** Lungimile segmentelor sunt determinate în planul de proiecție Stereo 70 și sunt rotunjite la 1 milimetru.

*** Distanța dintre puncte este formată din segmente cumulate ce sunt mai mici decât valoarea 1 milimetru.

Neutilizabil în Circuitul Civil

