DATE DESPRE IMOBILUL NR. 12156

Oficiul de Cadastru şi Publicitate Imobiliară DOLJ
Biroul de Cadastru şi Publicitate Imobiliară Craiova

A. Partea I. Descrierea imobilului

TEREN Extravilan

Adresa: Jud. Dolj, T135, P59

Nr. Crt	Nr cadastral Nr. topografic	Suprafaţa* (mp)	Observaţii / Referinţe
A1		3.959	Sector cadastral:19 Teren neimprejmuit; Imobilul a fost diminuat cu un procent de 10.16%. Diferenta de suprafata de 8259 mp se regaseste astfel: 3617 mp in coridorul de expropriere cu ID 12209 si 4642 mp la ID-ul 1497

B. Partea II. Proprietari şi acte

Inscrieri privitoare la dreptul de proprietate şi alte drepturi reale		Referinţe
/		
Act Administrativ nr. TDP 282-59572, din 20/04/1995 emis de CJSDPAT DOLJ;		
B1	Intabulare, drept de PROPRIETATE, dobandit prin Reconstituire, cota actuala 1/1, cota initiala 1/1	A1
	1) **BĂDOI ŞT IOANA**, LIPSA CNP	

C. Partea III. SARCINI .

Inscrieri privind dezmembramintele dreptului de proprietate, drepturi reale de garanţie şi sarcini	Referinţe
NU SUNT	

Neutilizabil în circuitul civil

Anexa Nr. 1 La Partea I

Teren

Nr cadastral	Suprafaţa (mp)*	Observaţii / Referinţe
	3.959	Imobilul a fost diminuat cu un procent de 10.16%. Diferenta de suprafata de 8259 mp se regaseste astfel: 3617 mp in coridorul de expropriere cu ID 12209 si 4642 mp la ID-ul 1497

* Suprafaţa este determinată in planul de proiecţie Stereo 70.

DETALII LINIARE IMOBIL

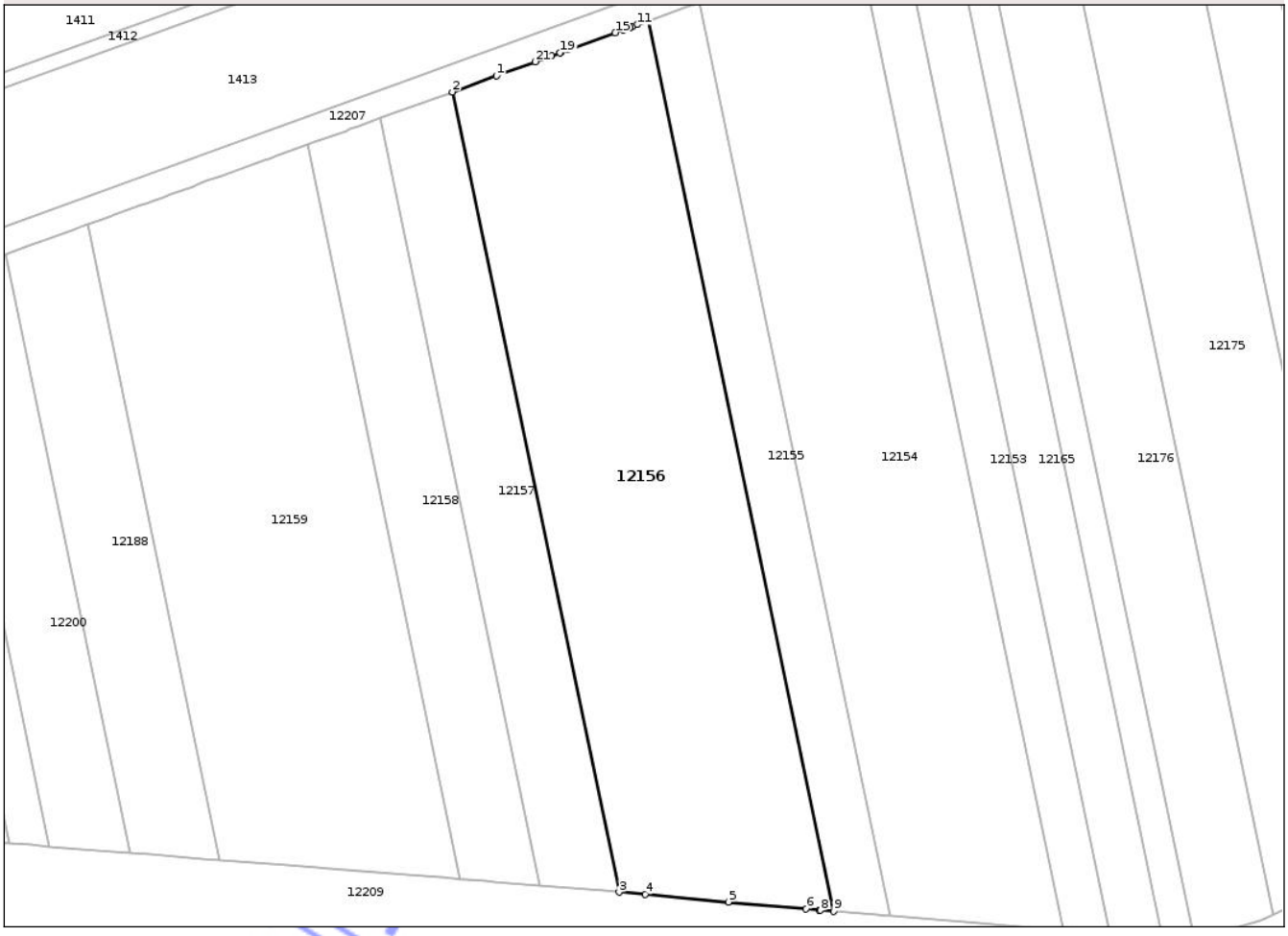

Date referitoare la teren

Crt	Categorie folosință	Intra vilan	Suprafaţa (mp)	Tarla	Parcelă	Nr. topo	Observaţii / Referinţe
1	arabil	NU	3.959	135	59	-	

Lungime Segmente

1) Valorile lungimilor segmentelor sunt obţinute din proiecţie în plan.

Punct început	X / Y	Punct sfârşit	X / Y	Lungime segment (** (m)
1	410.140,37 307.014,761	2	410.133,807 307.012,377	6.983
3	410.158,647 306.893,09	4	410.162,551 306.892,763	3.918
5	410.174,953 306.891,641	6	410.186,534 306.890,593	11.628
7	410.188,464 306.890,418	8	410.188,667 306.890,401	0.204

Punct început	X / Y	Punct sfârşit	X / Y	Lungime segment (** (m)
2	410.133,807 307.012,377	3	410.158,647 306.893,09	121.846
4	410.162,551 306.892,763	5	410.174,953 306.891,641	12.453
6	410.186,534 306.890,593	7	410.188,464 306.890,418	1.938
8	410.188,667 306.890,401	9	410.190,659 306.890,233	1.999

Document care conține date cu caracter personal, protejat de prevederile Regulamentului (UE) nr. 679/2016 și Legii 190/2018

Punct început	X / Y	Punct sfârşit	X / Y	Lungime segment (** (m)
9	410.190,659 306.890,233	10	410.163,015 307.022,988	135.603
11	410.161,403 307.022,402	12	410.160,608 307.022,113	0.846
13	410.160,28 307.021,994	14	410.159,297 307.021,637	1.046
15	410.158,074 307.021,193	16	410.151,491 307.018,802	7.004
17	410.151,046 307.018,64	18	410.149,993 307.018,258	1.12
19	410.149,881 307.018,217	20	410.148,632 307.017,763	1.329
21	410.146,188 307.016,875	1	410.140,37 307.014,761	6.19

Punct început	X / Y	Punct sfârşit	X / Y	Lungime segment (** (m)
10	410.163,015 307.022,988	11	410.161,403 307.022,402	1.715
12	410.160,608 307.022,113	13	410.160,28 307.021,994	0.349
14	410.159,297 307.021,637	15	410.158,074 307.021,193	1.301
16	410.151,491 307.018,802	17	410.151,046 307.018,64	0.474
18	410.149,993 307.018,258	19	410.149,881 307.018,217	0.119
20	410.148,632 307.017,763	21	410.146,188 307.016,875	2.6

**** Lungimile segmentelor sunt determinate în planul de proiecţie Stereo 70 şi sunt rotunjite la 1 milimetru.**
***** Distanţa dintre puncte este formată din segmente cumulate ce sunt mai mici decât valoarea 1 milimetru.**

Neutilizabil în circuitul civil

DATE DESPRE IMOBILUL NR. 12179

Oficiul de Cadastru şi Publicitate Imobiliară DOLJ
Biroul de Cadastru şi Publicitate Imobiliară Craiova

A. Partea I. Descrierea imobilului

TEREN Extravilan

Adresa: Jud. Dolj, T135, P45

Nr. Crt	Nr cadastral Nr. topografic	Suprafaţa* (mp)	Observaţii / Referinţe
A1		476	Sector cadastral:19 Teren neimprejmuit; Imobilul a fost diminuat cu un procent de 10.16%. Diferenta de suprafata se regaseste la ID-ul 1483. Diferenta de suprafata de 4016 mp se regaseste astfel: 494 mp in coridorul de expropriere cu ID 12209 si 3522 mp la ID-ul 1484

B. Partea II. Proprietari şi acte

Inscrieri privitoare la dreptul de proprietate şi alte drepturi reale		Referinţe
/		
Act Administrativ nr. TDP 992-47925, din 12/05/1997 emis de CJSDPAT DOLJ;		
B1	Intabulare, drept de PROPRIETATE, dobandit prin Reconstituire, cota actuala 1/1, cota initiala 1/1	A1
	1) **NITA P DUMITRU**, LIPSA CNP 2) **NITA P PATRU**, LIPSA CNP 3) **MINCA P GHEORGHITA**, LIPSA CNP 4) **NITA P MARIN**, LIPSA CNP 5) **NITA P FLOAREA**, LIPSA CNP 6) **FLEANCU P MARIA**, LIPSA CNP	

C. Partea III. SARCINI .

Inscrieri privind dezmembramintele dreptului de proprietate, drepturi reale de garanţie şi sarcini	Referinţe
NU SUNT	

Neutilizabil în circuitul civil

Anexa Nr. 1 La Partea I

Teren

Nr cadastral	Suprafaţa (mp)*	Observaţii / Referinţe
	476	Imobilul a fost diminuat cu un procent de 10.16%. Diferenta de suprafata se regaseste la ID-ul 1483. Diferenta de suprafata de 4016 mp se regaseste astfel: 494 mp in coridorul de expropriere cu ID 12209 si 3522 mp la ID-ul 1484

* Suprafaţa este determinată in planul de proiecţie Stereo 70.

DETALII LINIARE IMOBIL

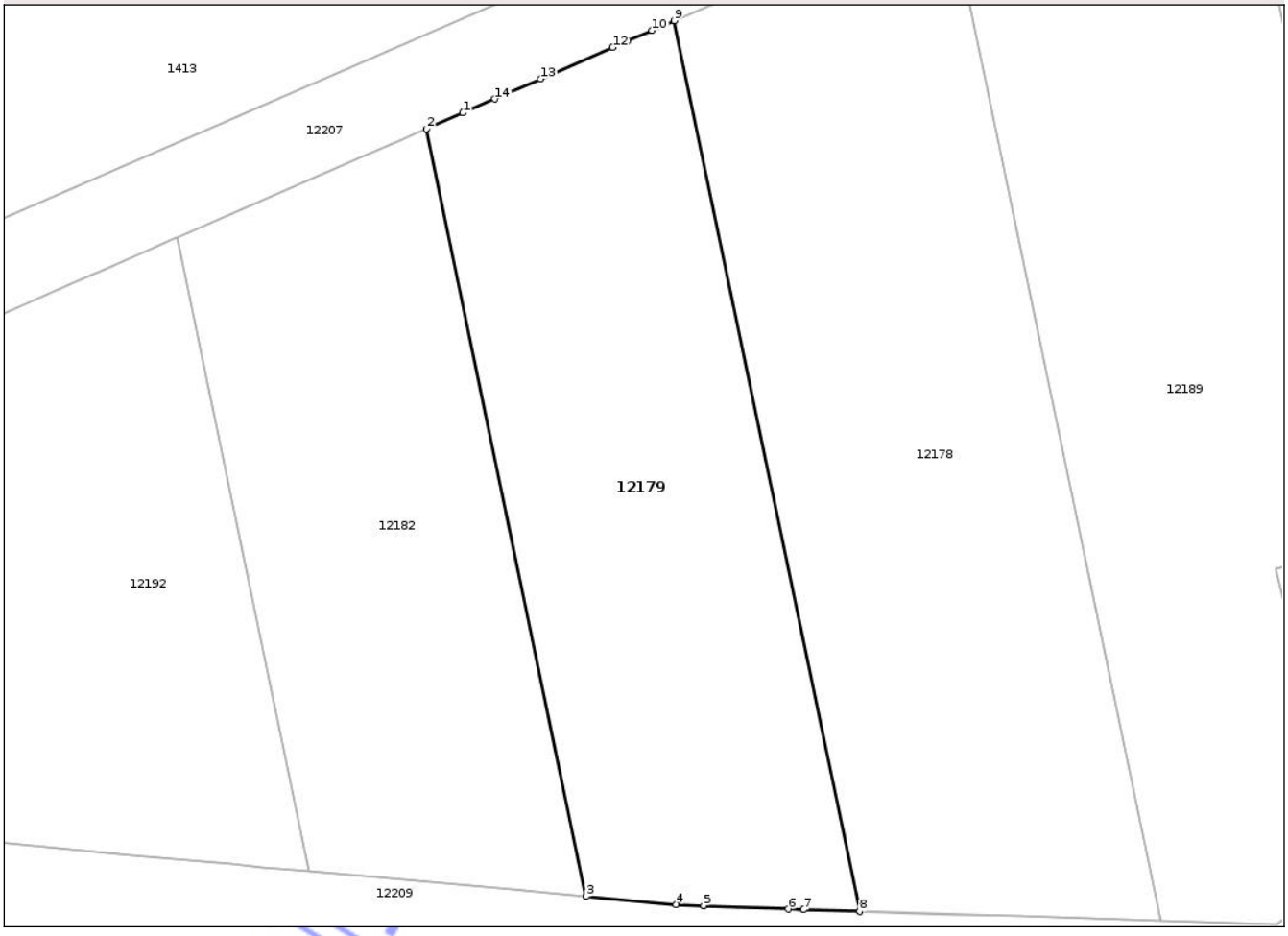

Date referitoare la teren

Crt	Categorie folosință	Intra vilan	Suprafaţa (mp)	Tarla	Parcelă	Nr. topo	Observaţii / Referinţe
1	arabil	NU	476	135	45	-	

Lungime Segmente

1) Valorile lungimilor segmentelor sunt obţinute din proiecţie în plan.

Punct început	X / Y	Punct sfârşit	X / Y	Lungime segment (** (m)
1	409.948,338 306.943,275	2	409.946,658 306.942,543	1.833
2	409.946,658 306.942,543	3	409.954,012 306.907,229	36.072
3	409.954,012 306.907,229	4	409.958,145 306.906,855	4.15
4	409.958,145 306.906,855	5	409.959,417 306.906,803	1.273

Document care conține date cu caracter personal, protejat de prevederile Regulamentului (UE) nr. 679/2016 și Legii 190/2018

Punct început	X / Y	Punct sfârşit	X / Y	Lungime segment (** (m)
5	409.959,417 306.906,803	6	409.963,305 306.906,641	3.891
6	409.963,305 306.906,641	7	409.964,002 306.906,613	0.698
7	409.964,002 306.906,613	8	409.966,597 306.906,534	2.596
8	409.966,597 306.906,534	9	409.958,063 306.947,516	41.861
9	409.958,063 306.947,516	10	409.957,037 306.947,068	1.12
10	409.957,037 306.947,068	11	409.955,92 306.946,581	1.219
11	409.955,92 306.946,581	12	409.955,237 306.946,283	0.745
12	409.955,237 306.946,283	13	409.951,919 306.944,837	3.619
13	409.951,919 306.944,837	14	409.949,805 306.943,915	2.306
14	409.949,805 306.943,915	1	409.948,338 306.943,275	1.601

** Lungimile segmentelor sunt determinate în planul de proiecţie Stereo 70 şi sunt rotunjite la 1 milimetru.
*** Distanţa dintre puncte este formată din segmente cumulate ce sunt mai mici decât valoarea 1 milimetru.

Neutilizabil în circuitul civil

DATE DESPRE IMOBILUL NR. 12185

Oficiul de Cadastru şi Publicitate Imobiliară DOLJ
Biroul de Cadastru şi Publicitate Imobiliară Craiova

A. Partea I. Descrierea imobilului

TEREN Extravilan

Adresa: Jud. Dolj, T36, P20

Nr. Crt	Nr cadastral Nr. topografic	Suprafaţa* (mp)	Observaţii / Referinţe
A1		4.942	Sector cadastral:19 Teren neimprejmuit; Imobilul a fost diminuat cu un procent de 20.72%. Diferenta de suprafata de 3017 mp se regaseste astfel: 2499 mp in coridorul de expropriere cu ID 12209 si 487 mp la ID-ul 1549

B. Partea II. Proprietari şi acte

Inscrieri privitoare la dreptul de proprietate şi alte drepturi reale		Referinţe
/		
Act Administrativ nr. TDP 1356-48129, din 12/02/1998 emis de CJSDPAT DOLJ;		
B1	Intabulare, drept de PROPRIETATE, dobandit prin Reconstituire, cota actuala 1/1, cota initiala 1/1	A1
	1) **ROGOJINARU I DUMITRU**, LIPSA CNP	

C. Partea III. SARCINI .

Inscrieri privind dezmembramintele dreptului de proprietate, drepturi reale de garanţie şi sarcini	Referinţe
NU SUNT	

Neutilizabil în circuitul civil

Anexa Nr. 1 La Partea I

Teren

Nr cadastral	Suprafaţa (mp)*	Observaţii / Referinţe
	4.942	Imobilul a fost diminuat cu un procent de 20.72%. Diferenta de suprafata de 3017 mp se regaseste astfel: 2499 mp in coridorul de expropriere cu ID 12209 si 487 mp la ID-ul 1549

* Suprafaţa este determinată in planul de proiecţie Stereo 70.

DETALII LINIARE IMOBIL

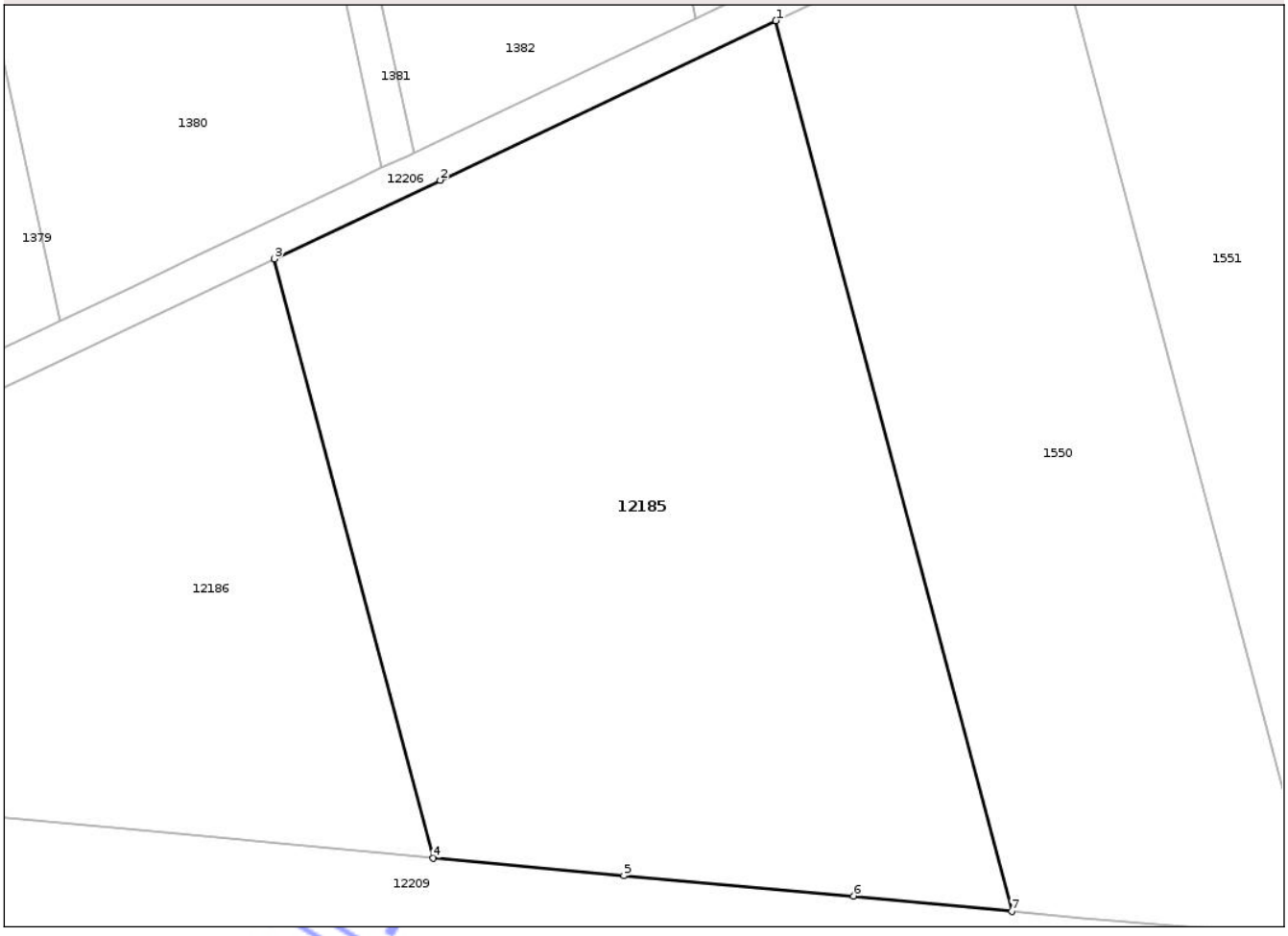

Date referitoare la teren

Crt	Categorie folosință	Intra vilan	Suprafaţa (mp)	Tarla	Parcelă	Nr. topo	Observaţii / Referinţe
1	arabil	NU	4.942	36	20	-	

Lungime Segmente

1) Valorile lungimilor segmentelor sunt obţinute din proiecţie în plan.

Punct început	X / Y	Punct sfârşit	X / Y	Lungime segment (** (m)
1	409.756,408 307.019,504	2	409.719,993 307.002,211	40.313
2	409.719,993 307.002,211	3	409.702,033 306.993,683	19.882
3	409.702,033 306.993,683	4	409.719,235 306.928,704	67.217
4	409.719,235 306.928,704	5	409.739,909 306.926,808	20.761

Document care conține date cu caracter personal, protejat de prevederile Regulamentului (UE) nr. 679/2016 și Legii 190/2018

Punct început	X / Y	Punct sfârşit	X / Y	Lungime segment (** (m)
5	409.739,909 306.926,808	6	409.764,812 306.924,598	25.001
6	409.764,812 306.924,598	7	409.781,972 306.922,937	17.24
7	409.781,972 306.922,937	1	409.756,408 307.019,504	99.893

** Lungimile segmentelor sunt determinate în planul de proiecţie Stereo 70 şi sunt rotunjite la 1 milimetru.
*** Distanţa dintre puncte este formată din segmente cumulate ce sunt mai mici decât valoarea 1 milimetru.

Neutilizabil în circuitul civil

DATE DESPRE IMOBILUL NR. 12186

Oficiul de Cadastru şi Publicitate Imobiliară DOLJ
Biroul de Cadastru şi Publicitate Imobiliară Craiova

A. Partea I. Descrierea imobilului

TEREN Extravilan

Adresa: Jud. Dolj, T36, P18

Nr. Crt	Nr cadastral Nr. topografic	Suprafaţa* (mp)	Observaţii / Referinţe
A1		2.991	Sector cadastral:19 Teren neimprejmuit; Imobilul a fost diminuat cu un procent de 20.72%. Diferenta de suprafata de 4937 mp se regaseste astfel: 2377 mp in coridorul de expropriere cu ID 12209 si 2560 mp la ID-ul 1548

B. Partea II. Proprietari şi acte

Inscrieri privitoare la dreptul de proprietate şi alte drepturi reale		Referinţe
/		
Act Administrativ nr. TDP 879-47924, din 06/06/1997 emis de CJSDPAT DOLJ;		
B1	Intabulare, drept de PROPRIETATE, dobandit prin Reconstituire, cota actuala 1/1, cota initiala 1/1	A1
	1) **ROSU M PAUNA**, LIPSA CNP	

C. Partea III. SARCINI .

Inscrieri privind dezmembramintele dreptului de proprietate, drepturi reale de garanţie şi sarcini	Referinţe
NU SUNT	

Neutilizabil în circuitul civil

Anexa Nr. 1 La Partea I

Teren

Nr cadastral	Suprafaţa (mp)*	Observaţii / Referinţe
	2.991	Imobilul a fost diminuat cu un procent de 20.72%. Diferenta de suprafata de 4937 mp se regaseste astfel: 2377 mp in coridorul de expropriere cu ID 12209 si 2560 mp la ID-ul 1548

* Suprafaţa este determinată in planul de proiecţie Stereo 70.

DETALII LINIARE IMOBIL

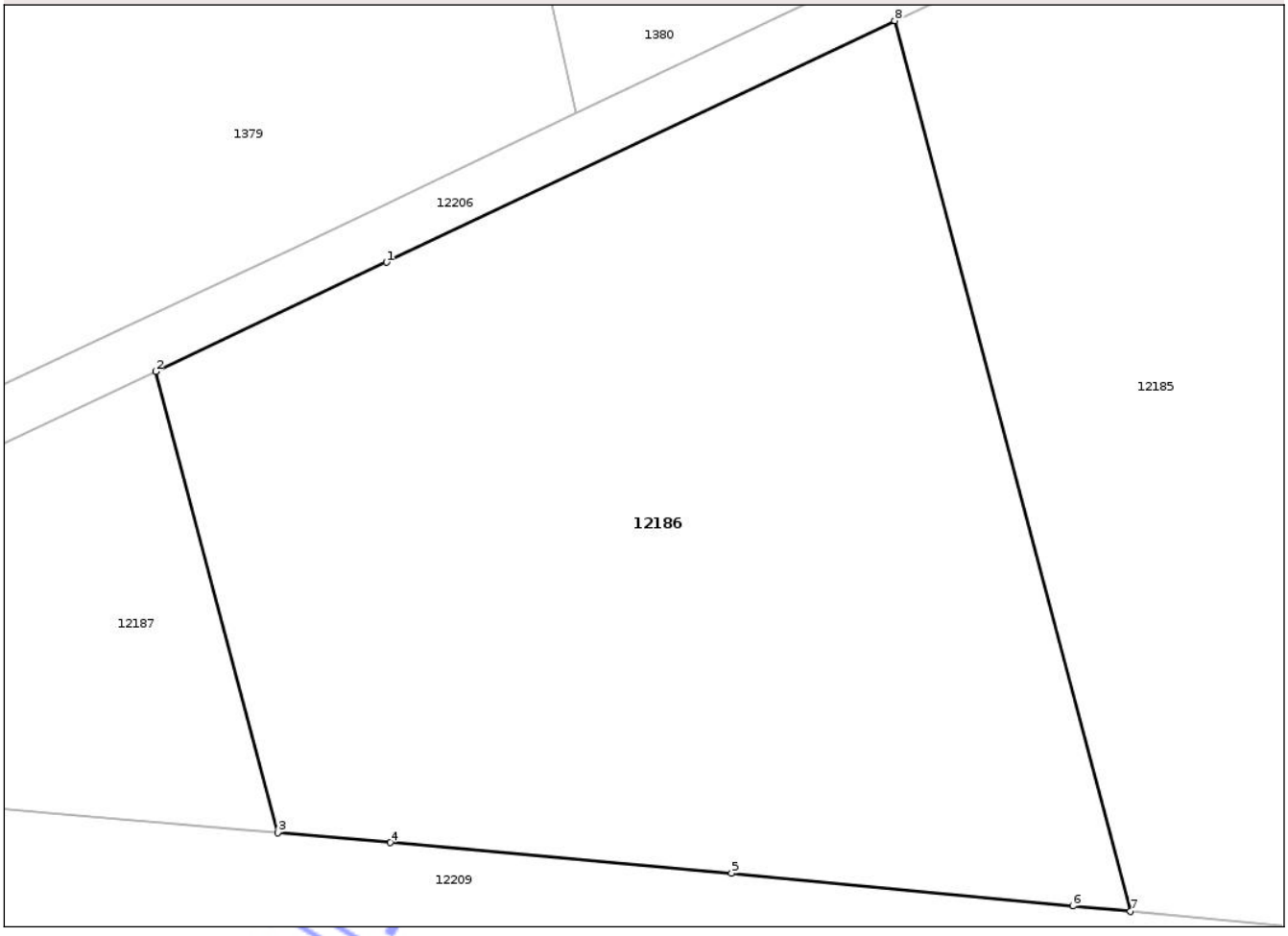

Date referitoare la teren

Crt	Categorie folosință	Intra vilan	Suprafaţa (mp)	Tarla	Parcelă	Nr. topo	Observaţii / Referinţe
1	arabil	NU	2.991	36	18	-	

Lungime Segmente

1) Valorile lungimilor segmentelor sunt obţinute din proiecţie în plan.

Punct început	X / Y	Punct sfârşit	X / Y	Lungime segment (** (m)
1	409.664,931 306.976,064	2	409.648,097 306.968,093	18.626
2	409.648,097 306.968,093	3	409.657,006 306.934,441	34.811
3	409.657,006 306.934,441	4	409.665,229 306.933,722	8.254
4	409.665,229 306.933,722	5	409.690,128 306.931,471	25.001

Document care conține date cu caracter personal, protejat de prevederile Regulamentului (UE) nr. 679/2016 și Legii 190/2018

Punct început	X / Y	Punct sfârşit	X / Y	Lungime segment (** (m)
5	409.690,128 306.931,471	6	409.715,014 306.929,091	25.0
6	409.715,014 306.929,091	7	409.719,235 306.928,704	4.239
7	409.719,235 306.928,704	8	409.702,033 306.993,683	67.217
8	409.702,033 306.993,683	1	409.664,931 306.976,064	41.073

** Lungimile segmentelor sunt determinate în planul de proiecţie Stereo 70 şi sunt rotunjite la 1 milimetru.
*** Distanţa dintre puncte este formată din segmente cumulate ce sunt mai mici decât valoarea 1 milimetru.

Neutilizabil în circuitul civil

DATE DESPRE IMOBILUL NR. 788

Oficiul de Cadastru şi Publicitate Imobiliară DOLJ
Biroul de Cadastru şi Publicitate Imobiliară Craiova

A. Partea I. Descrierea imobilului

TEREN Extravilan

Adresa: Jud. Dolj, T119, P30

Nr. Crt	Nr cadastral Nr. topografic	Suprafaţa* (mp)	Observaţii / Referinţe
A1		398	Sector cadastral:19 Teren neimprejmuit; Imobilul a fost diminuat cu un procent de 4.88%. Diferenta de suprafata de 4358 mp se regaseste astfel: 1547 mp in coridorul de expropriere cu ID 12209 si 2811 mp la ID-ul 12181

B. Partea II. Proprietari şi acte

Inscrieri privitoare la dreptul de proprietate şi alte drepturi reale		Referinţe
/		
Act Administrativ nr. TDP 1081-48120, din 09/05/1997 emis de CJSDPAT DOLJ;		
B1	Intabulare, drept de PROPRIETATE, dobandit prin Reconstituire, cota actuala 1/1, cota initiala 1/1	A1
	1) **MATEA I MARIN**, LIPSA CNP	

C. Partea III. SARCINI .

Inscrieri privind dezmembramintele dreptului de proprietate, drepturi reale de garanţie şi sarcini	Referinţe
NU SUNT	

Neutilizabil în circuitul civil

Anexa Nr. 1 La Partea I

Teren

Nr cadastral	Suprafaţa (mp)*	Observaţii / Referinţe
	398	Imobilul a fost diminuat cu un procent de 4.88%. Diferenta de suprafata de 4358 mp se regaseste astfel: 1547 mp in coridorul de expropriere cu ID 12209 si 2811 mp la ID-ul 12181

* Suprafaţa este determinată in planul de proiecţie Stereo 70.

DETALII LINIARE IMOBIL

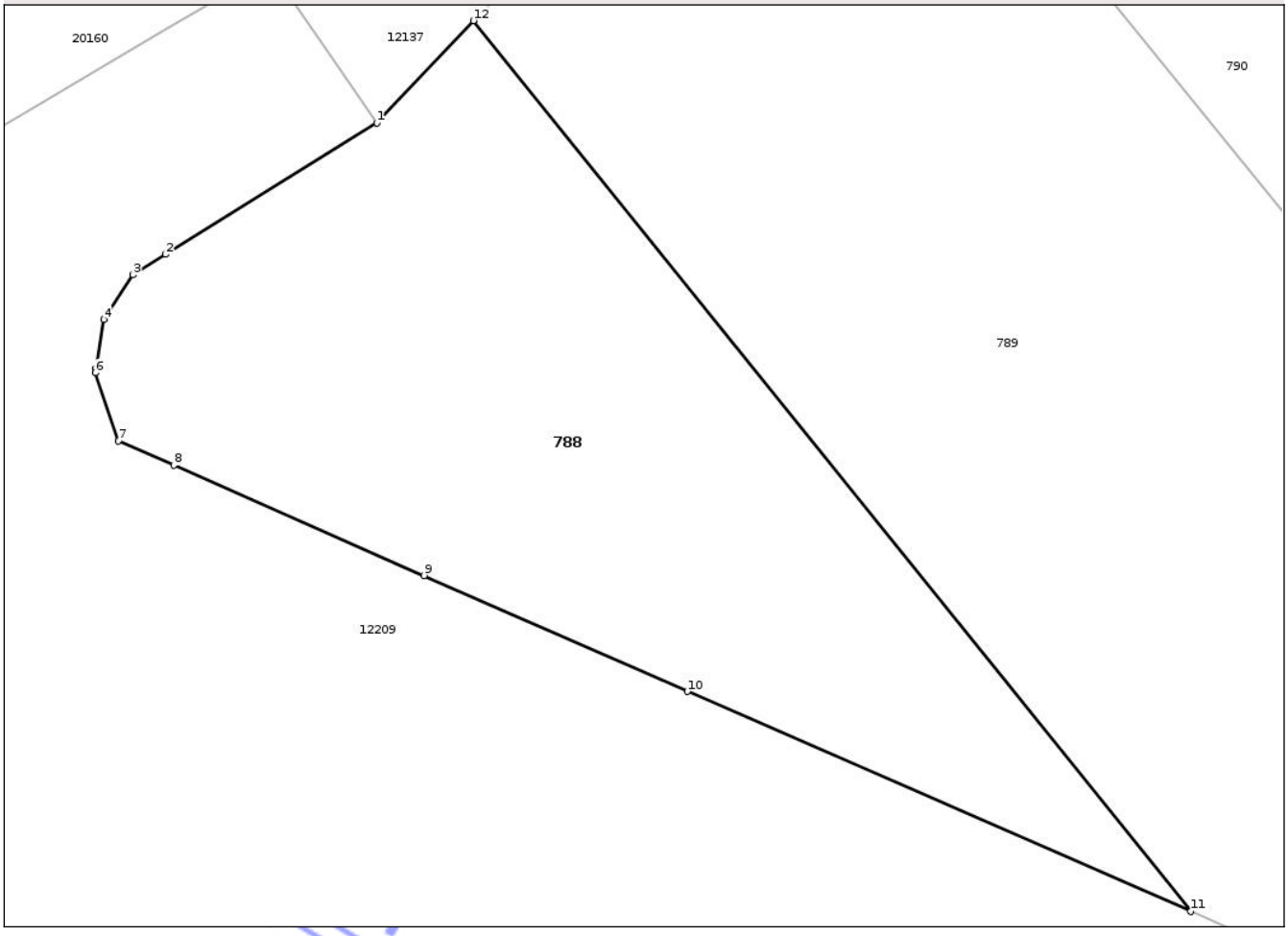

Date referitoare la teren

Crt	Categorie folosință	Intra vilan	Suprafaţa (mp)	Tarla	Parcelă	Nr. topo	Observaţii / Referinţe
1	arabil	NU	398	119	30	-	

Lungime Segmente

1) Valorile lungimilor segmentelor sunt obţinute din proiecţie în plan.

Punct început	X / Y	Punct sfârşit	X / Y	Lungime segment (** (m)
1	408.819,636 307.167,356	2	408.812,341 307.162,812	8.594
2	408.812,341 307.162,812	3	408.811,204 307.162,104	1.339
3	408.811,204 307.162,104	4	408.810,21 307.160,563	1.834
4	408.810,21 307.160,563	5	408.809,937 307.158,868	1.717

Document care conține date cu caracter personal, protejat de prevederile Regulamentului (UE) nr. 679/2016 și Legii 190/2018

Punct început	X / Y	Punct sfârşit	X / Y	Lungime segment (** (m)
5	408.809,937 307.158,868	6	408.809,914 307.158,728	0.142
6	408.809,914 307.158,728	7	408.810,716 307.156,373	2.488
7	408.810,716 307.156,373	8	408.812,623 307.155,534	2.083
8	408.812,623 307.155,534	9	408.821,27 307.151,727	9.448
9	408.821,27 307.151,727	10	408.830,356 307.147,726	9.928
10	408.830,356 307.147,726	11	408.847,738 307.140,131	18.969
11	408.847,738 307.140,131	12	408.822,971 307.170,878	39.481
12	408.822,971 307.170,878	1	408.819,636 307.167,356	4.85

** Lungimile segmentelor sunt determinate în planul de proiecţie Stereo 70 şi sunt rotunjite la 1 milimetru.
*** Distanţa dintre puncte este formată din segmente cumulate ce sunt mai mici decât valoarea 1 milimetru.

Neutilizabil în circuitul civil

DATE DESPRE IMOBILUL NR. 792

Oficiul de Cadastru şi Publicitate Imobiliară DOLJ
Biroul de Cadastru şi Publicitate Imobiliară Craiova

A. Partea I. Descrierea imobilului

TEREN Extravilan

Adresa: Jud. Dolj, T119, P34

Nr. Crt	Nr cadastral Nr. topografic	Suprafaţa* (mp)	Observaţii / Referinţe
A1		2.188	Sector cadastral:19 Teren neimprejmuit; Imobilul a fost diminuat cu un procent de 4.88%. Diferenta de suprafata de 2568 mp se regaseste astfel: 1533 mp in coridorul de expropriere cu ID 12209 si 1035 mp la ID-ul 12168

B. Partea II. Proprietari şi acte

Inscrieri privitoare la dreptul de proprietate şi alte drepturi reale		Referinţe
/		
Act Administrativ nr. TDP 1648-1301, din 23/09/2002 emis de CJSDPAT DOLJ;		
B1	Intabulare, drept de PROPRIETATE, dobandit prin Reconstituire, cota actuala 1/1, cota initiala 1/1	A1
	1) **CAPRĂ M ION**, LIPSA CNP	

C. Partea III. SARCINI .

Inscrieri privind dezmembramintele dreptului de proprietate, drepturi reale de garanţie şi sarcini	Referinţe
NU SUNT	

Neutilizabil în circuitul civil

Anexa Nr. 1 La Partea I

Teren

Nr cadastral	Suprafaţa (mp)*	Observaţii / Referinţe
	2.188	Imobilul a fost diminuat cu un procent de 4.88%. Diferenta de suprafata de 2568 mp se regaseste astfel: 1533 mp in coridorul de expropriere cu ID 12209 si 1035 mp la ID-ul 12168

* Suprafaţa este determinată in planul de proiecţie Stereo 70.

DETALII LINIARE IMOBIL

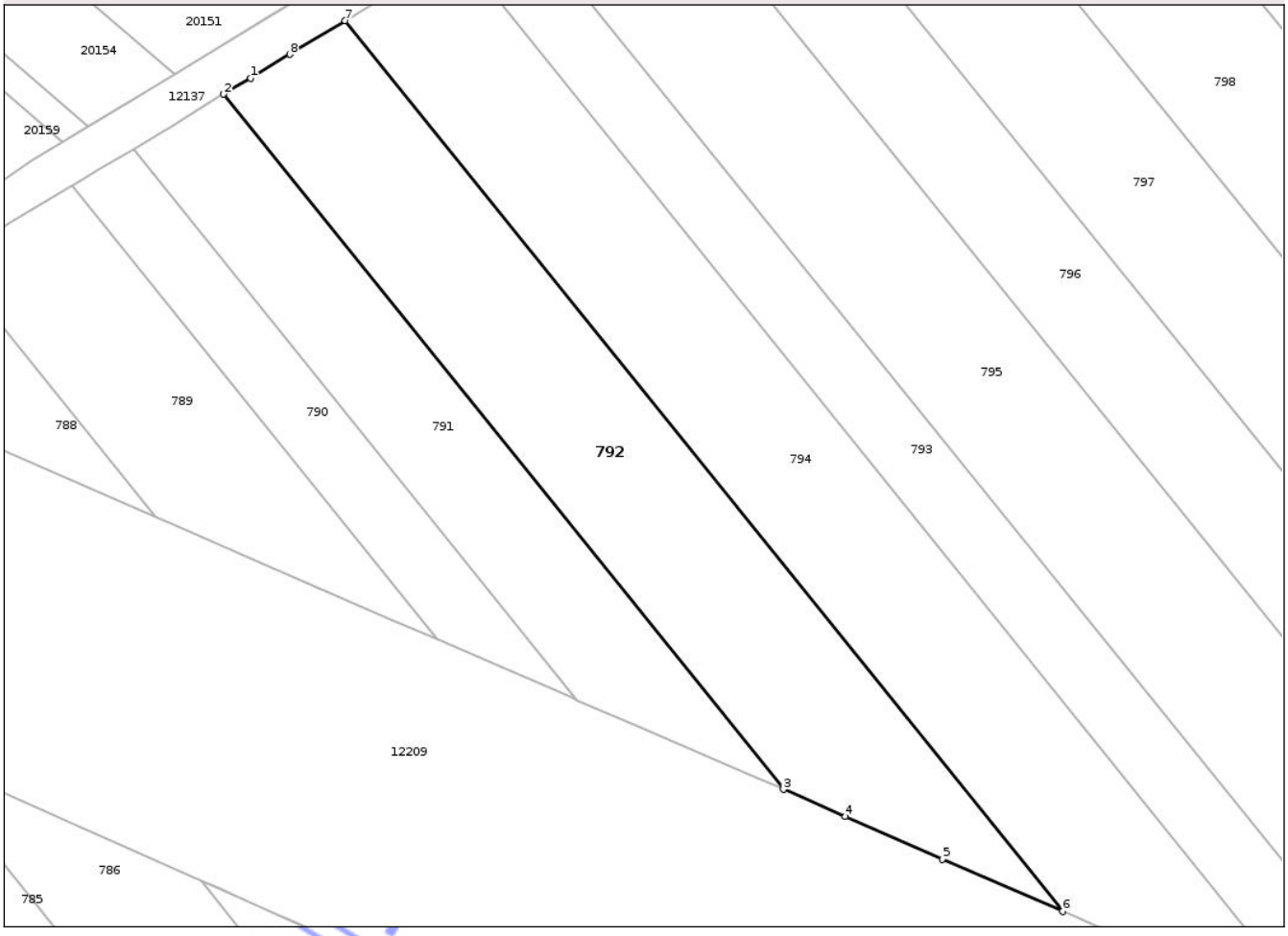

Date referitoare la teren

Crt	Categorie folosință	Intra vilan	Suprafaţa (mp)	Tarla	Parcelă	Nr. topo	Observaţii / Referinţe
1	arabil	NU	2.188	119	34	-	

Lungime Segmente
1) Valorile lungimilor segmentelor sunt obţinute din proiecţie în plan.

Punct început	X / Y	Punct sfârşit	X / Y	Lungime segment (** (m)
1	408.859,517 307.194,286	2	408.856,192 307.192,276	3.885
2	408.856,192 307.192,276	3	408.925,345 307.106,426	110.238
3	408.925,345 307.106,426	4	408.933,007 307.103,052	8.372
4	408.933,007 307.103,052	5	408.944,951 307.097,793	13.051

Document care conține date cu caracter personal, protejat de prevederile Regulamentului (UE) nr. 679/2016 și Legii 190/2018

Punct început	X / Y	Punct sfârşit	X / Y	Lungime segment (** (m)
5	408.944,951 307.097,793	6	408.959,821 307.091,351	16.205
6	408.959,821 307.091,351	7	408.871,211 307.201,356	141.254
7	408.871,211 307.201,356	8	408.864,365 307.197,217	8.0
8	408.864,365 307.197,217	1	408.859,517 307.194,286	5.665

** Lungimile segmentelor sunt determinate în planul de proiecţie Stereo 70 şi sunt rotunjite la 1 milimetru.
*** Distanţa dintre puncte este formată din segmente cumulate ce sunt mai mici decât valoarea 1 milimetru.

Neutilizabil în circuitul civil

DATE DESPRE IMOBILUL NR. 793

Oficiul de Cadastru şi Publicitate Imobiliară DOLJ
Biroul de Cadastru şi Publicitate Imobiliară Craiova

A. Partea I. Descrierea imobilului

TEREN Extravilan

Adresa: Jud. Dolj, T119, P36

Nr. Crt	Nr cadastral Nr. topografic	Suprafaţa* (mp)	Observaţii / Referinţe
A1		1.543	Sector cadastral:19 Teren neimprejmuit; Imobilul a fost diminuat cu un procent de 4.88%. Diferenta de suprafata de 835 mp se regaseste astfel: 772 mp in coridorul de expropriere cu ID 12209 si 63 mp la ID-ul 12169

B. Partea II. Proprietari şi acte

Inscrieri privitoare la dreptul de proprietate şi alte drepturi reale		Referinţe
/		
Act Administrativ nr. TDP 1084-48120, din 09/05/1997 emis de CJSDPAT DOLJ;		
B1	Intabulare, drept de PROPRIETATE, dobandit prin Reconstituire, cota actuala 1/1, cota initiala 1/1	A1
	1) **POPA I GHEORGHE**, LIPSA CNP	

C. Partea III. SARCINI .

Inscrieri privind dezmembramintele dreptului de proprietate, drepturi reale de garanţie şi sarcini	Referinţe
NU SUNT	

Neutilizabil în circuitul civil

Anexa Nr. 1 La Partea I

Teren

Nr cadastral	Suprafaţa (mp)*	Observaţii / Referinţe
	1.543	Imobilul a fost diminuat cu un procent de 4.88%. Diferenta de suprafata de 835 mp se regaseste astfel: 772 mp in coridorul de expropriere cu ID 12209 si 63 mp la ID-ul 12169

* Suprafaţa este determinată in planul de proiecţie Stereo 70.

DETALII LINIARE IMOBIL

Date referitoare la teren

Crt	Categorie folosință	Intra vilan	Suprafaţa (mp)	Tarla	Parcelă	Nr. topo	Observaţii / Referinţe
1	arabil	NU	1.543	119	36	-	

Lungime Segmente

1) Valorile lungimilor segmentelor sunt obţinute din proiecţie în plan.

Punct început	X / Y	Punct sfârşit	X / Y	Lungime segment (** (m)
1	408.886,354 307.210,51	2	408.885,32 307.209,885	1.208
2	408.885,32 307.209,885	3	408.992,048 307.077,387	170.137
3	408.992,048 307.077,387	4	409.008,861 307.070,363	18.221
4	409.008,861 307.070,363	5	408.892,69 307.214,583	185.189

Document care conține date cu caracter personal, protejat de prevederile Regulamentului (UE) nr. 679/2016 și Legii 190/2018

Punct început	X / Y	Punct sfârşit	X / Y	Lungime segment (** (m)
5	408.892,69 307.214,583	6	408.887,06 307.210,984	6.682
6	408.887,06 307.210,984	1	408.886,354 307.210,51	0.85

**** Lungimile segmentelor sunt determinate în planul de proiecţie Stereo 70 şi sunt rotunjite la 1 milimetru.**
***** Distanţa dintre puncte este formată din segmente cumulate ce sunt mai mici decât valoarea 1 milimetru.**

Neutilizabil în circuitul civil

DATE DESPRE IMOBILUL NR. 796

Oficiul de Cadastru şi Publicitate Imobiliară DOLJ
Biroul de Cadastru şi Publicitate Imobiliară Craiova

A. Partea I. Descrierea imobilului

TEREN Extravilan

Adresa: Jud. Dolj, T119, P39

Nr. Crt	Nr cadastral Nr. topografic	Suprafaţa* (mp)	Observaţii / Referinţe
A1		2.875	Sector cadastral:19 Teren neimprejmuit; Imobilul a fost diminuat cu un procent de 4.88%. Diferenta de suprafata de 645 mp se regaseste astfel: 645 mp in coridorul de expropriere cu ID 12209

B. Partea II. Proprietari şi acte

Inscrieri privitoare la dreptul de proprietate şi alte drepturi reale		Referinţe
/		
Act Administrativ nr. TDP 9329, din 16/01/2007 emis de CJSDPAT DOLJ;		
B1	Intabulare, drept de PROPRIETATE, dobandit prin Reconstituire, cota actuala 1/1, cota initiala 1/1	A1
	1) **OANĂ GH LUCICĂ**, LIPSA CNP	

C. Partea III. SARCINI .

Inscrieri privind dezmembramintele dreptului de proprietate, drepturi reale de garanţie şi sarcini	Referinţe
NU SUNT	

Neutilizabil în circuitul civil

Anexa Nr. 1 La Partea I

Teren

Nr cadastral	Suprafaţa (mp)*	Observaţii / Referinţe
	2.875	Imobilul a fost diminuat cu un procent de 4.88%. Diferenta de suprafata de 645 mp se regaseste astfel: 645 mp in coridorul de expropriere cu ID 12209

* Suprafaţa este determinată in planul de proiecţie Stereo 70.

DETALII LINIARE IMOBIL

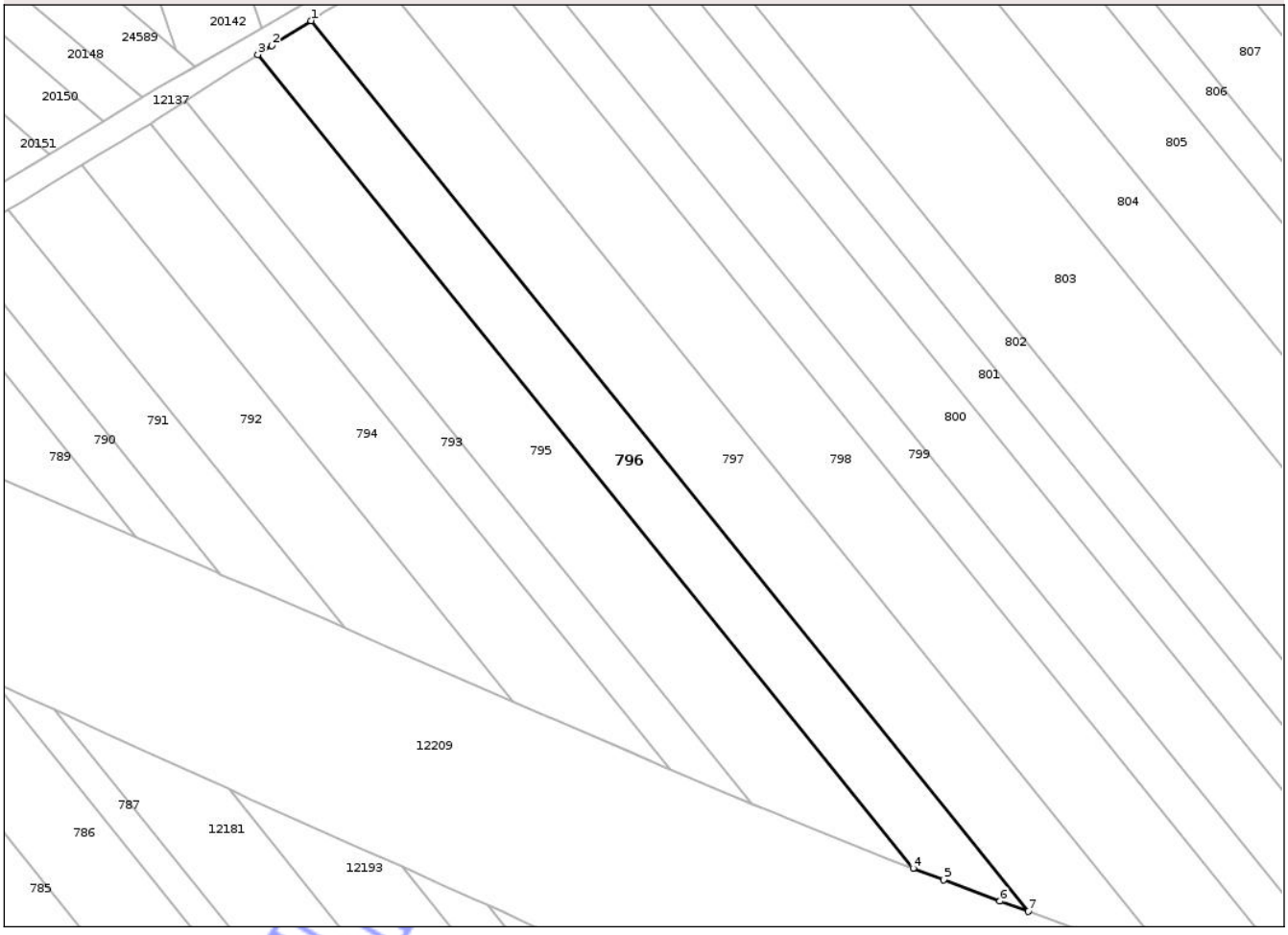

Date referitoare la teren

Crt	Categorie folosință	Intra vilan	Suprafaţa (mp)	Tarla	Parcelă	Nr. topo	Observaţii / Referinţe
1	arabil	NU	2.875	119	39	-	

Lungime Segmente
1) Valorile lungimilor segmentelor sunt obţinute din proiecţie în plan.

Punct început	X / Y	Punct sfârşit	X / Y	Lungime segment (** (m)
1	408.918,251 307.230,935	2	408.910,26 307.225,823	9.486
2	408.910,26 307.225,823	3	408.907,395 307.223,987	3.403
3	408.907,395 307.223,987	4	409.041,738 307.057,206	214.159
4	409.041,738 307.057,206	5	409.048,006 307.054,819	6.707
5	409.048,006 307.054,819	6	409.059,551 307.050,422	12.354

Document care conține date cu caracter personal, protejat de prevederile Regulamentului (UE) nr. 679/2016 și Legii 190/2018

Punct început	X / Y	Punct sfârşit	X / Y	Lungime segment (** (m)
6	409.059,551 307.050,422	7	409.065,327 307.048,348	6.137
7	409.065,327 307.048,348	1	408.918,251 307.230,935	234.455

**** Lungimile segmentelor sunt determinate în planul de proiecţie Stereo 70 şi sunt rotunjite la 1 milimetru.**
***** Distanţa dintre puncte este formată din segmente cumulate ce sunt mai mici decât valoarea 1 milimetru.**

Neutilizabil în circuitul civil

DATE DESPRE IMOBILUL NR. 800

Oficiul de Cadastru şi Publicitate Imobiliară DOLJ
Biroul de Cadastru şi Publicitate Imobiliară Craiova

A. Partea I. Descrierea imobilului

TEREN Extravilan

Adresa: Jud. Dolj, T119, P43

Nr. Crt	Nr cadastral Nr. topografic	Suprafaţa* (mp)	Observaţii / Referinţe
A1		3.679	Sector cadastral:19 Teren neimprejmuit; Imobilul a fost diminuat cu un procent de 4.88%. Diferenta de suprafata de 31 mp se regaseste astfel: 31 mp in coridorul de expropriere cu ID 12209

B. Partea II. Proprietari şi acte

Inscrieri privitoare la dreptul de proprietate şi alte drepturi reale		Referinţe
/		
Act Administrativ nr. TDP 151-48638, din 26/10/1993 emis de CJSDPAT DOLJ;		
B1	Intabulare, drept de PROPRIETATE, dobandit prin Reconstituire, cota actuala 1/1, cota initiala 1/1	A1
	1) **CIUCU D ION**, LIPSA CNP	

C. Partea III. SARCINI .

Inscrieri privind dezmembramintele dreptului de proprietate, drepturi reale de garanţie şi sarcini	Referinţe
NU SUNT	

Neutilizabil în circuitul civil

Anexa Nr. 1 La Partea I

Teren

Nr cadastral	Suprafaţa (mp)*	Observaţii / Referinţe
	3.679	Imobilul a fost diminuat cu un procent de 4.88%. Diferenta de suprafata de 31 mp se regaseste astfel: 31 mp in coridorul de expropriere cu ID 12209

* Suprafaţa este determinată in planul de proiecţie Stereo 70.

DETALII LINIARE IMOBIL

Date referitoare la teren

Crt	Categorie folosință	Intra vilan	Suprafaţa (mp)	Tarla	Parcelă	Nr. topo	Observaţii / Referinţe
1	arabil	NU	3.679	119	43	-	

Lungime Segmente
1) Valorile lungimilor segmentelor sunt obţinute din proiecţie în plan.

Punct început	X / Y	Punct sfârşit	X / Y	Lungime segment (** (m)
1	408.960,76 307.254,05	2	408.956,123 307.252,234	4.98
2	408.956,123 307.252,234	3	409.129,503 307.036,992	276.387
3	409.129,503 307.036,992	4	409.134,671 307.038,503	5.384
4	409.134,671 307.038,503	5	409.139,196 307.039,826	4.714
5	409.139,196 307.039,826	6	409.143,721 307.040,469	4.57

Document care conține date cu caracter personal, protejat de prevederile Regulamentului (UE) nr. 679/2016 și Legii 190/2018

Punct început	X / Y	Punct sfârşit	X / Y	Lungime segment (** (m)
6	409.143,721 307.040,469	7	408.968,186 307.258,387	279.823
7	408.968,186 307.258,387	8	408.961,969 307.254,756	7.2
8	408.961,969 307.254,756	9	408.960,954 307.254,163	1.176
9	408.960,954 307.254,163	1	408.960,76 307.254,05	0.225

** Lungimile segmentelor sunt determinate în planul de proiecţie Stereo 70 şi sunt rotunjite la 1 milimetru.
*** Distanţa dintre puncte este formată din segmente cumulate ce sunt mai mici decât valoarea 1 milimetru.

Neutilizabil în circuitul civil

DATE DESPRE IMOBILUL NR. 803

Oficiul de Cadastru şi Publicitate Imobiliară DOLJ
Biroul de Cadastru şi Publicitate Imobiliară Craiova

A. Partea I. Descrierea imobilului

TEREN Extravilan

Adresa: Jud. Dolj, T119, P46

Nr. Crt	Nr cadastral Nr. topografic	Suprafaţa* (mp)	Observaţii / Referinţe
A1		7.134	Sector cadastral:19 Teren neimprejmuit; Imobilul a fost diminuat cu un procent de 4.88%.

B. Partea II. Proprietari şi acte

Inscrieri privitoare la dreptul de proprietate şi alte drepturi reale		Referinţe
/		
Act Administrativ nr. TDP 1330-48129, din 16/07/1997 emis de CJSDPAT DOLJ;		
B1	Intabulare, drept de PROPRIETATE, dobandit prin Reconstituire, cota actuala 1/1, cota initiala 1/1	A1
	1) **ADAM I CONSTANTIN**, LIPSA CNP	

C. Partea III. SARCINI .

Inscrieri privind dezmembramintele dreptului de proprietate, drepturi reale de garanţie şi sarcini	Referinţe
NU SUNT	

Neutilizabil în circuitul civil

Anexa Nr. 1 La Partea I

Teren

Nr cadastral	Suprafaţa (mp)*	Observaţii / Referinţe
	7.134	Imobilul a fost diminuat cu un procent de 4.88%.

* Suprafaţa este determinată in planul de proiecţie Stereo 70.

DETALII LINIARE IMOBIL

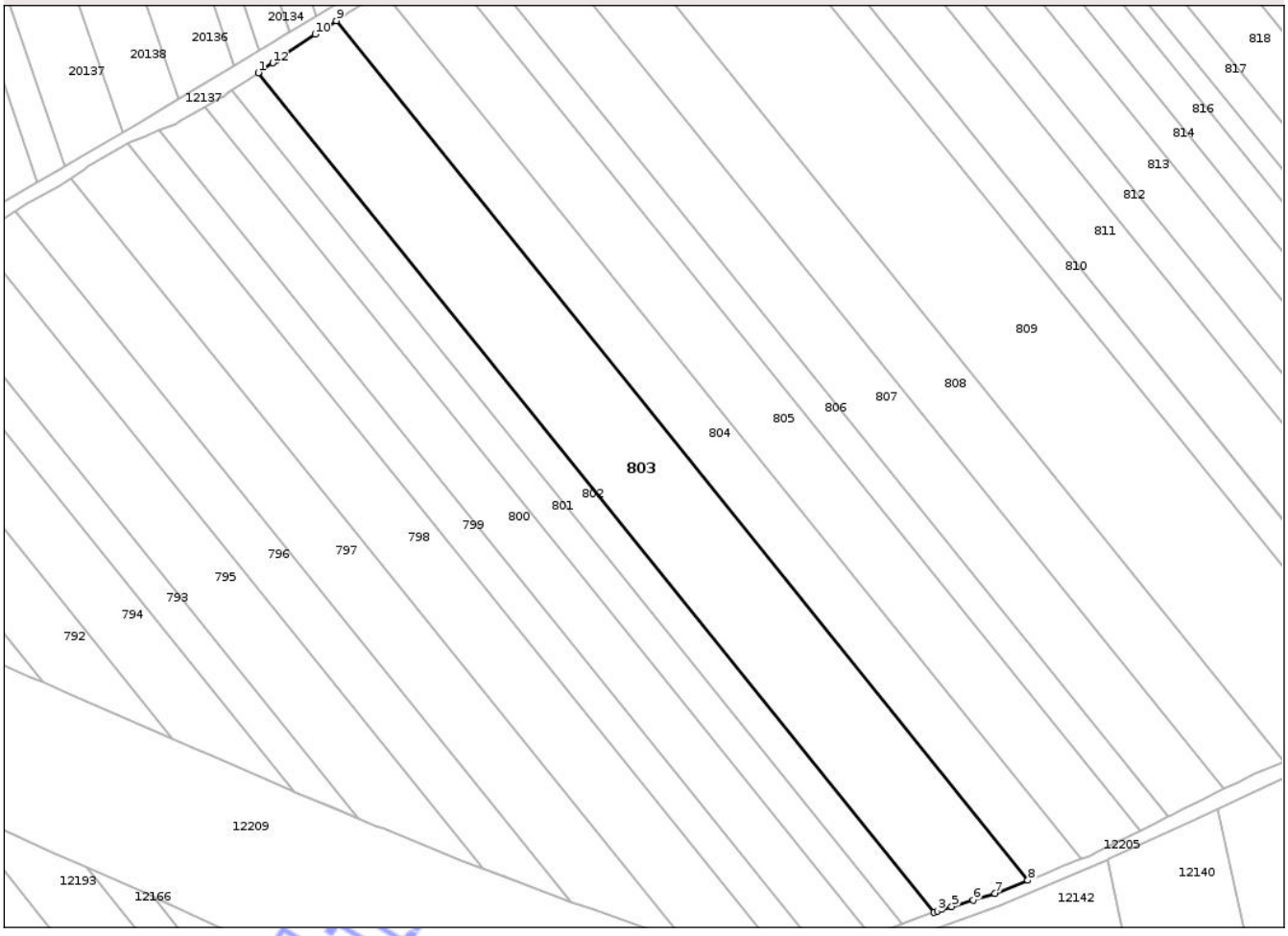

Date referitoare la teren

Crt	Categorie folosință	Intra vilan	Suprafaţa (mp)	Tarla	Parcelă	Nr. topo	Observaţii / Referinţe
1	arabil	NU	7.134	119	46	-	

Lungime Segmente
1) Valorile lungimilor segmentelor sunt obţinute din proiecţie în plan.

Punct început	X / Y	Punct sfârşit	X / Y	Lungime segment (** (m)
1	408.982,41 307.267,528	2	409.161,234 307.045,527	285.066
2	409.161,234 307.045,527	3	409.162,175 307.045,864	1.0
3	409.162,175 307.045,864	4	409.163,427 307.046,311	1.329
4	409.163,427 307.046,311	5	409.165,951 307.047,067	2.635
5	409.165,951 307.047,067	6	409.171,67 307.048,779	5.97

Document care conține date cu caracter personal, protejat de prevederile Regulamentului (UE) nr. 679/2016 și Legii 190/2018

Punct început	X / Y	Punct sfârşit	X / Y	Lungime segment (** (m)
6	409.171,67 307.048,779	7	409.177,425 307.050,502	6.007
7	409.177,425 307.050,502	8	409.186,142 307.053,993	9.39
8	409.186,142 307.053,993	9	409.003,073 307.281,263	291.832
9	409.003,073 307.281,263	10	408.997,457 307.277,698	6.652
10	408.997,457 307.277,698	11	408.987,224 307.270,782	12.351
11	408.987,224 307.270,782	12	408.986,268 307.270,136	1.154
12	408.986,268 307.270,136	1	408.982,41 307.267,528	4.657

** Lungimile segmentelor sunt determinate în planul de proiecţie Stereo 70 şi sunt rotunjite la 1 milimetru.
*** Distanţa dintre puncte este formată din segmente cumulate ce sunt mai mici decât valoarea 1 milimetru.

Neutilizabil în circuitul civil

DATE DESPRE IMOBILUL NR. 804

Oficiul de Cadastru şi Publicitate Imobiliară DOLJ
Biroul de Cadastru şi Publicitate Imobiliară Craiova

A. Partea I. Descrierea imobilului

TEREN Extravilan

Adresa: Jud. Dolj, T119, P47

Nr. Crt	Nr cadastral Nr. topografic	Suprafaţa* (mp)	Observaţii / Referinţe
A1		4.229	Sector cadastral:19 Teren neimprejmuit; Imobilul a fost diminuat cu un procent de 4.88%.

B. Partea II. Proprietari şi acte

Inscrieri privitoare la dreptul de proprietate şi alte drepturi reale		Referinţe
/		
Act Administrativ nr. TDP 2650, din 19/07/2007 emis de CJSDPAT DOLJ;		
B1	Intabulare, drept de PROPRIETATE, dobandit prin Reconstituire, cota actuala 1/1, cota initiala 1/1	A1
	1) **ADAM GHE MARIN**, LIPSA CNP 2) **BUŞICĂ GHE MARIA**, LIPSA CNP	

C. Partea III. SARCINI .

Inscrieri privind dezmembramintele dreptului de proprietate, drepturi reale de garanţie şi sarcini	Referinţe
NU SUNT	

Neutilizabil în circuitul civil

Anexa Nr. 1 La Partea I

Teren

Nr cadastral	Suprafaţa (mp)*	Observaţii / Referinţe
	4.229	Imobilul a fost diminuat cu un procent de 4.88%.

* Suprafaţa este determinată in planul de proiecţie Stereo 70.

DETALII LINIARE IMOBIL

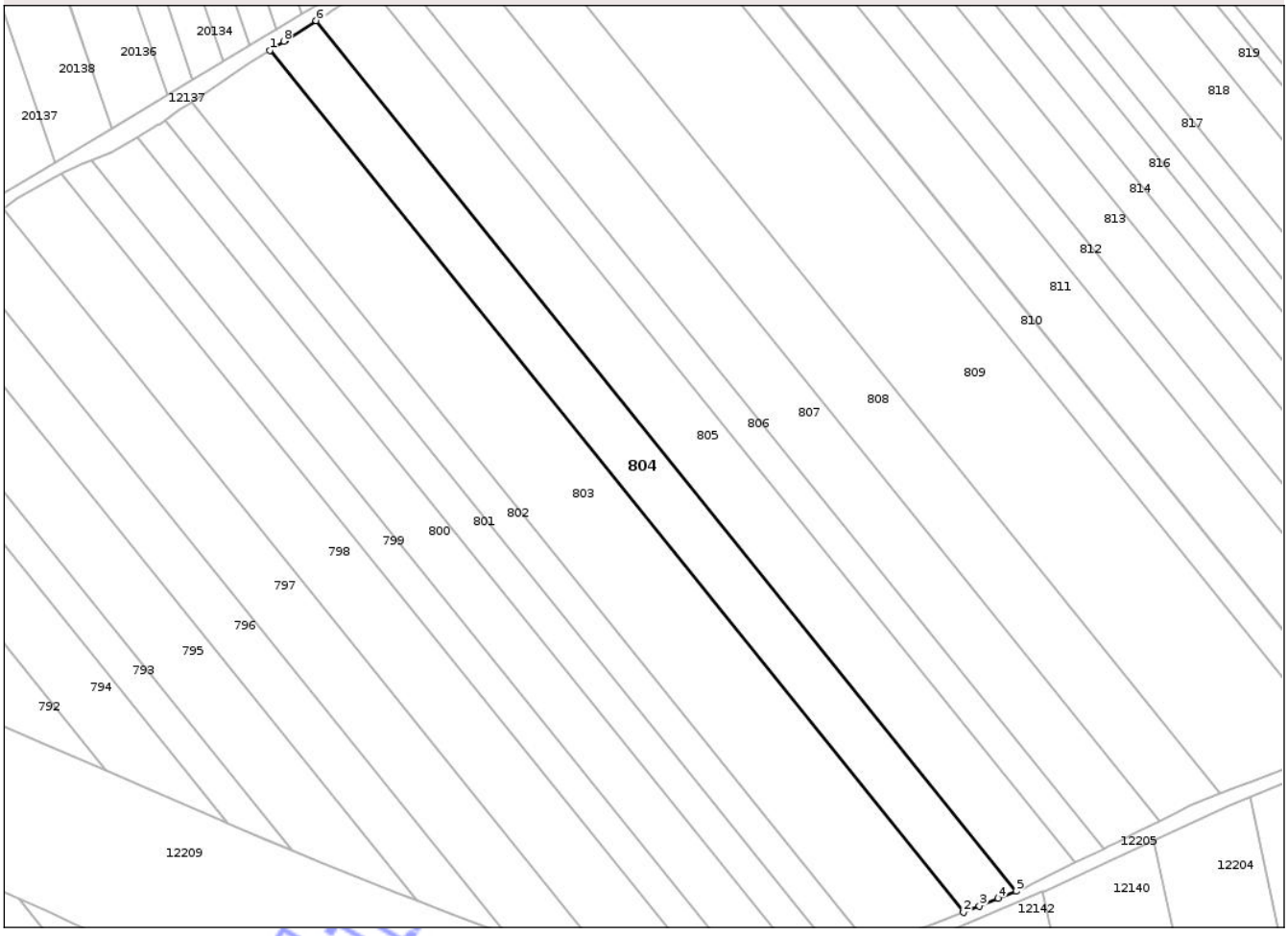

Date referitoare la teren

Crt	Categorie folosință	Intra vilan	Suprafaţa (mp)	Tarla	Parcelă	Nr. topo	Observaţii / Referinţe
1	arabil	NU	4.229	119	47	-	

Lungime Segmente
1) Valorile lungimilor segmentelor sunt obţinute din proiecţie în plan.

Punct început	X / Y	Punct sfârşit	X / Y	Lungime segment (** (m)
1	409.003,073 307.281,263	2	409.186,142 307.053,993	291.832
2	409.186,142 307.053,993	3	409.190,367 307.055,685	4.551
3	409.190,367 307.055,685	4	409.195,338 307.057,676	5.355
4	409.195,338 307.057,676	5	409.200,145 307.059,601	5.178
5	409.200,145 307.059,601	6	409.015,328 307.289,042	294.619

Document care conține date cu caracter personal, protejat de prevederile Regulamentului (UE) nr. 679/2016 și Legii 190/2018

Punct început	X / Y	Punct sfârşit	X / Y	Lungime segment (** (m)
6	409.015,328 307.289,042	7	409.007,331 307.283,966	9.472
7	409.007,331 307.283,966	8	409.006,771 307.283,611	0.663
8	409.006,771 307.283,611	1	409.003,073 307.281,263	4.38

** Lungimile segmentelor sunt determinate în planul de proiecţie Stereo 70 şi sunt rotunjite la 1 milimetru.
*** Distanţa dintre puncte este formată din segmente cumulate ce sunt mai mici decât valoarea 1 milimetru.

Neutilizabil în circuitul civil

DATE DESPRE IMOBILUL NR. 806

Oficiul de Cadastru şi Publicitate Imobiliară DOLJ
Biroul de Cadastru şi Publicitate Imobiliară Craiova

A. Partea I. Descrierea imobilului

TEREN Extravilan

Adresa: Jud. Dolj, T119, P49

Nr. Crt	Nr cadastral Nr. topografic	Suprafaţa* (mp)	Observaţii / Referinţe
A1		2.378	Sector cadastral:19 Teren neimprejmuit; Imobilul a fost diminuat cu un procent de 4.88%.

B. Partea II. Proprietari şi acte

Inscrieri privitoare la dreptul de proprietate şi alte drepturi reale		Referinţe
/		
Act Administrativ nr. TDP 1085-48120, din 09/05/1997 emis de CJSDPAT DOLJ;		
B1	Intabulare, drept de PROPRIETATE, dobandit prin Reconstituire, cota actuala 1/1, cota initiala 1/1	A1
	1) **OANA ST LUCIAN**, LIPSA CNP	

C. Partea III. SARCINI .

Inscrieri privind dezmembramintele dreptului de proprietate, drepturi reale de garanţie şi sarcini	Referinţe
NU SUNT	

Neutilizabil în circuitul civil

Anexa Nr. 1 La Partea I

Teren

Nr cadastral	Suprafaţa (mp)*	Observaţii / Referinţe
	2.378	Imobilul a fost diminuat cu un procent de 4.88%.

* Suprafaţa este determinată in planul de proiecţie Stereo 70.

DETALII LINIARE IMOBIL

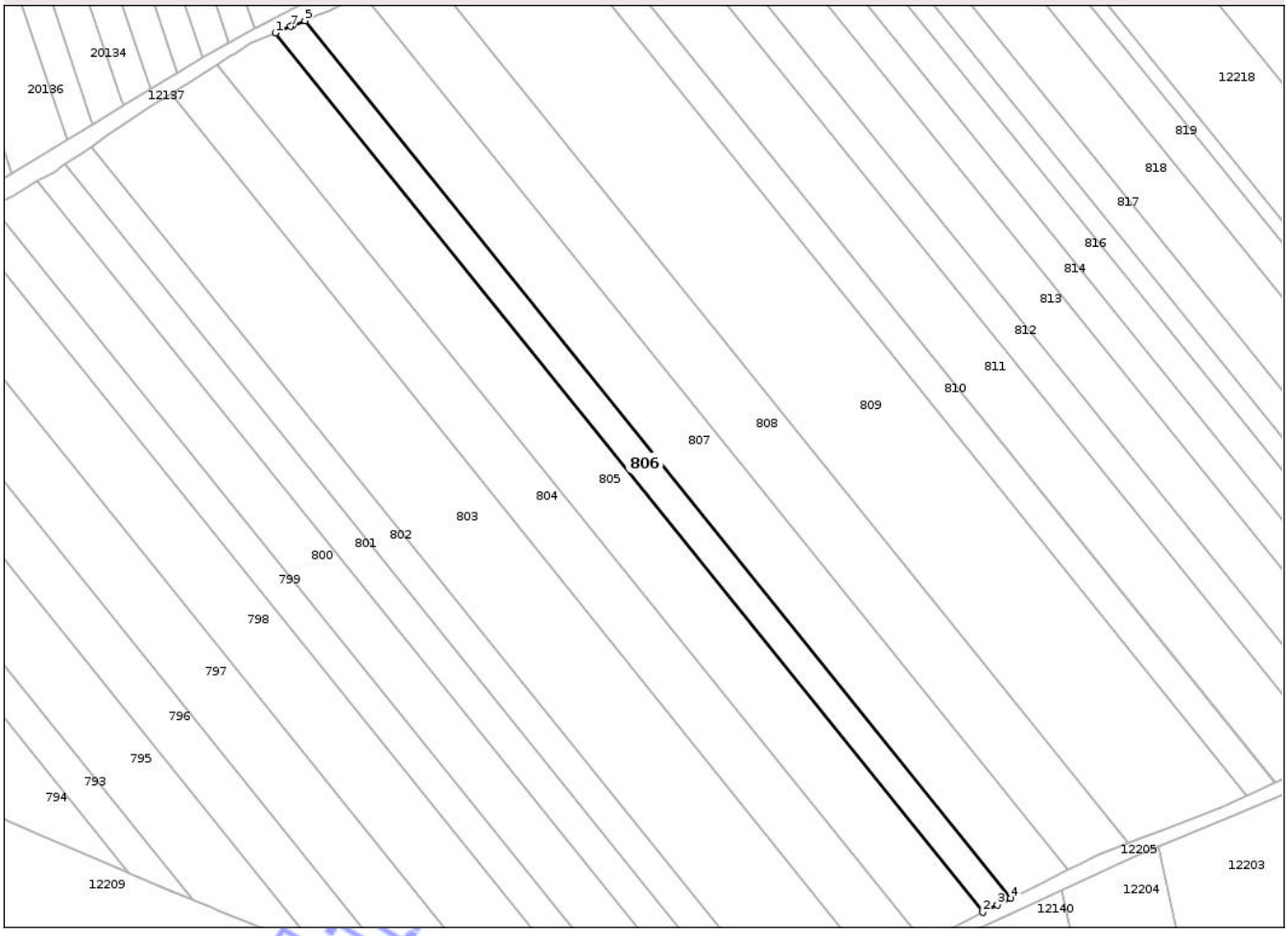

Date referitoare la teren

Crt	Categorie folosință	Intra vilan	Suprafaţa (mp)	Tarla	Parcelă	Nr. topo	Observaţii / Referinţe
1	arabil	NU	2.378	119	49	-	

Lungime Segmente
1) Valorile lungimilor segmentelor sunt obţinute din proiecţie în plan.

Punct început	X / Y	Punct sfârşit	X / Y	Lungime segment (** (m)
1	409.030,465 307.297,225	2	409.215,786 307.067,158	295.423
2	409.215,786 307.067,158	3	409.219,638 307.069,073	4.302
3	409.219,638 307.069,073	4	409.223,176 307.070,831	3.951
4	409.223,176 307.070,831	5	409.038,241 307.300,418	294.807
5	409.038,241 307.300,418	6	409.034,902 307.299,047	3.61

Document care conține date cu caracter personal, protejat de prevederile Regulamentului (UE) nr. 679/2016 și Legii 190/2018

Punct început	X / Y	Punct sfârşit	X / Y	Lungime segment (** (m)
6	409.034,902 307.299,047	7	409.034,518 307.298,889	0.415
7	409.034,518 307.298,889	1	409.030,465 307.297,225	4.381

**** Lungimile segmentelor sunt determinate în planul de proiecţie Stereo 70 şi sunt rotunjite la 1 milimetru.**
***** Distanţa dintre puncte este formată din segmente cumulate ce sunt mai mici decât valoarea 1 milimetru.**

Neutilizabil în circuitul civil

DATE DESPRE IMOBILUL NR. 809

Oficiul de Cadastru şi Publicitate Imobiliară DOLJ
Biroul de Cadastru şi Publicitate Imobiliară Craiova

A. Partea I. Descrierea imobilului

TEREN Extravilan

Adresa: Jud. Dolj, T119, P52

Nr. Crt	Nr cadastral Nr. topografic	Suprafaţa* (mp)	Observaţii / Referinţe
A1		9.513	Sector cadastral:19 Teren neimprejmuit; Imobilul a fost diminuat cu un procent de 4.88%.

B. Partea II. Proprietari şi acte

Inscrieri privitoare la dreptul de proprietate şi alte drepturi reale		Referinţe
/		
Act Administrativ nr. TDP 1790, din 13/02/2003 emis de CJSDPAT DOLJ;		
B1	Intabulare, drept de PROPRIETATE, dobandit prin Reconstituire, cota actuala 1/1, cota initiala 1/1	A1
	1) **OANĂ GH ALEXANDRU**, LIPSA CNP	

C. Partea III. SARCINI .

Inscrieri privind dezmembramintele dreptului de proprietate, drepturi reale de garanţie şi sarcini	Referinţe
NU SUNT	

Neutilizabil la circuitul civil

Anexa Nr. 1 La Partea I

Teren

Nr cadastral	Suprafaţa (mp)*	Observaţii / Referinţe
	9.513	Imobilul a fost diminuat cu un procent de 4.88%.

* Suprafaţa este determinată in planul de proiecţie Stereo 70.

DETALII LINIARE IMOBIL

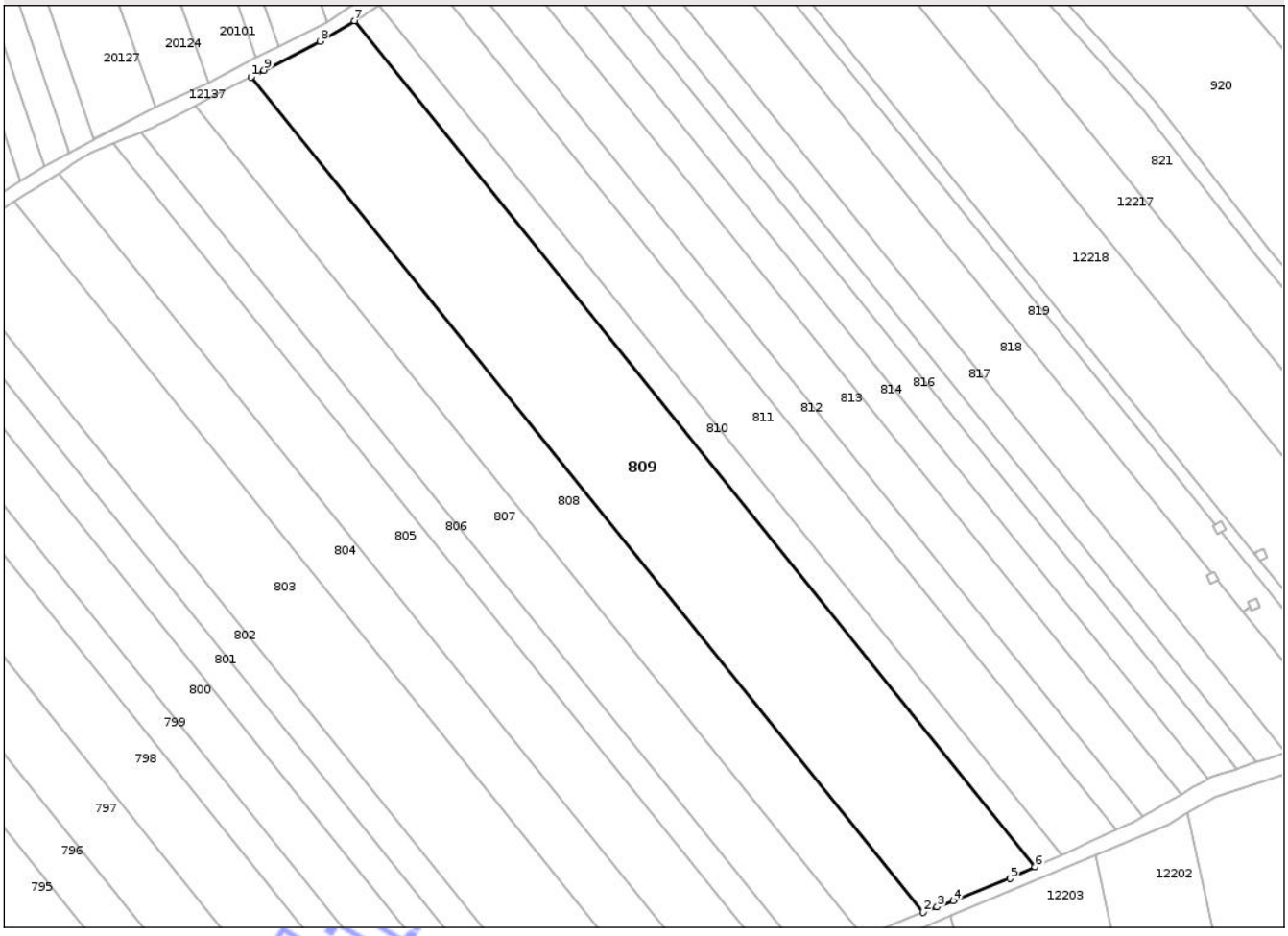

Date referitoare la teren

Crt	Categorie folosință	Intra vilan	Suprafaţa (mp)	Tarla	Parcelă	Nr. topo	Observaţii / Referinţe
1	arabil	NU	9.513	119	52	-	

Lungime Segmente
1) Valorile lungimilor segmentelor sunt obţinute din proiecţie în plan.

Punct început	X / Y	Punct sfârşit	X / Y	Lungime segment (** (m)
1	409.068,525 307.315,595	2	409.254,036 307.085,292	295.726
2	409.254,036 307.085,292	3	409.257,96 307.086,812	4.208
3	409.257,96 307.086,812	4	409.262,377 307.088,524	4.737
4	409.262,377 307.088,524	5	409.278,017 307.094,584	16.773
5	409.278,017 307.094,584	6	409.285,007 307.097,794	7.692

Document care conține date cu caracter personal, protejat de prevederile Regulamentului (UE) nr. 679/2016 și Legii 190/2018

Punct început	X / Y	Punct sfârşit	X / Y	Lungime segment (** (m)
6	409.285,007 307.097,794	7	409.097,063 307.331,116	299.603
7	409.097,063 307.331,116	8	409.087,592 307.325,459	11.032
8	409.087,592 307.325,459	9	409.072,159 307.317,475	17.376
9	409.072,159 307.317,475	1	409.068,525 307.315,595	4.091

** Lungimile segmentelor sunt determinate în planul de proiecţie Stereo 70 şi sunt rotunjite la 1 milimetru.
*** Distanţa dintre puncte este formată din segmente cumulate ce sunt mai mici decât valoarea 1 milimetru.

Neutilizabil în circuitul civil

DATE DESPRE IMOBILUL NR. 811

Oficiul de Cadastru şi Publicitate Imobiliară DOLJ
Biroul de Cadastru şi Publicitate Imobiliară Craiova

A. Partea I. Descrierea imobilului

TEREN Extravilan

Adresa: Jud. Dolj, T119, P54

Nr. Crt	Nr cadastral Nr. topografic	Suprafaţa* (mp)	Observaţii / Referinţe
A1		4.756	Sector cadastral:19 Teren neimprejmuit; Imobilul a fost diminuat cu un procent de 4.88%.

B. Partea II. Proprietari şi acte

Inscrieri privitoare la dreptul de proprietate şi alte drepturi reale		Referinţe
/		
Act Administrativ nr. TDP 2260, din 25/05/2004 emis de CJSDPAT DOLJ;		
B1	Intabulare, drept de PROPRIETATE, dobandit prin Reconstituire, cota actuala 1/1, cota initiala 1/1	A1
	1) **ENACHE GH IOANA**, LIPSA CNP	

C. Partea III. SARCINI .

Inscrieri privind dezmembramintele dreptului de proprietate, drepturi reale de garanţie şi sarcini	Referinţe
NU SUNT	

Neutilizabil în circuitul civil

Anexa Nr. 1 La Partea I

Teren

Nr cadastral	Suprafaţa (mp)*	Observaţii / Referinţe
	4.756	Imobilul a fost diminuat cu un procent de 4.88%.

* Suprafaţa este determinată in planul de proiecţie Stereo 70.

DETALII LINIARE IMOBIL

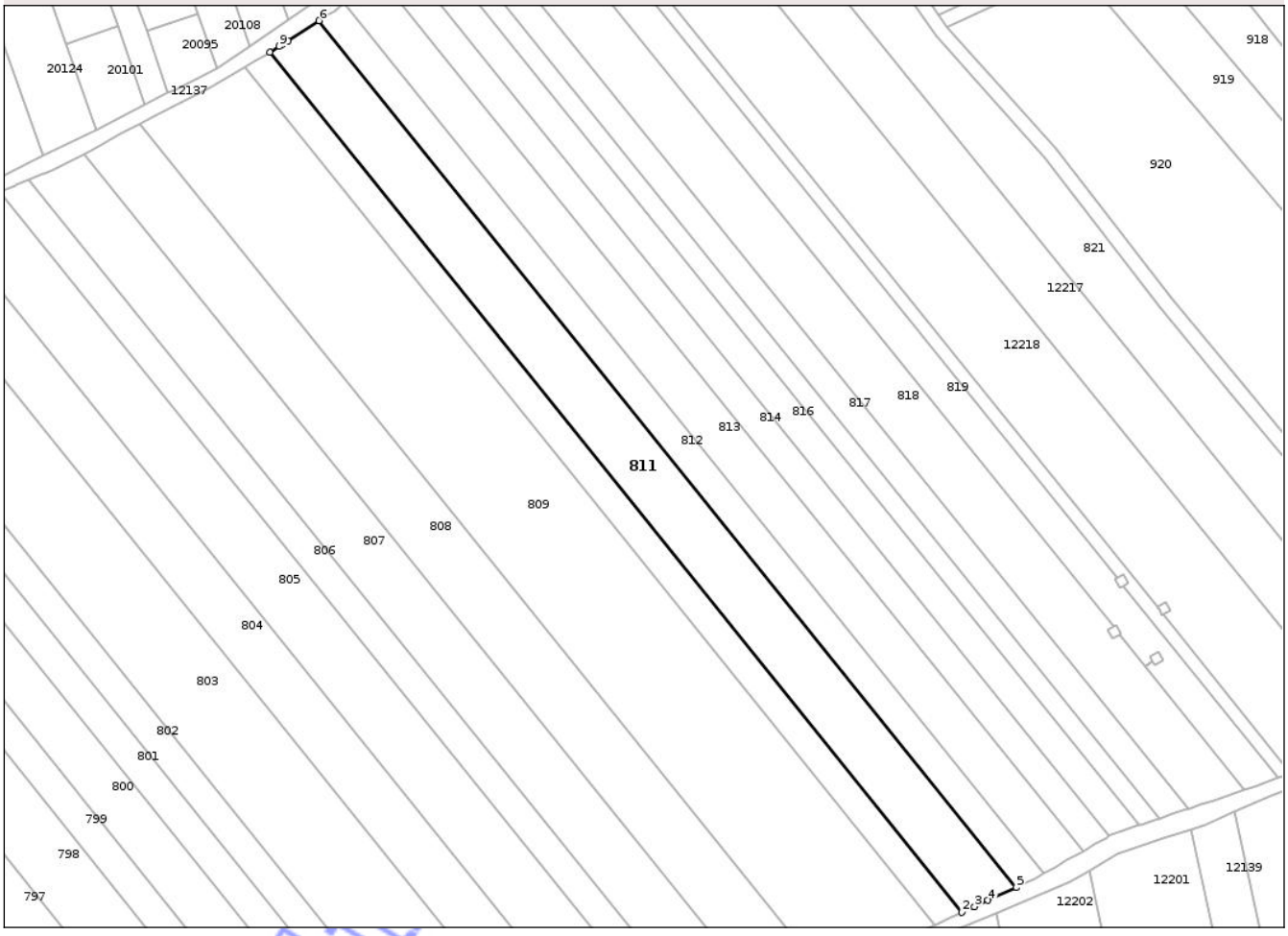

Date referitoare la teren

Crt	Categorie folosință	Intra vilan	Suprafaţa (mp)	Tarla	Parcelă	Nr. topo	Observaţii / Referinţe
1	arabil	NU	4.756	119	54	-	

Lungime Segmente
1) Valorile lungimilor segmentelor sunt obţinute din proiecţie în plan.

Punct început	X / Y	Punct sfârşit	X / Y	Lungime segment (** (m)
1	409.103,934 307.335,22	2	409.292,436 307.101,205	300.493
2	409.292,436 307.101,205	3	409.295,857 307.102,775	3.764
3	409.295,857 307.102,775	4	409.299,507 307.104,451	4.016
4	409.299,507 307.104,451	5	409.307,223 307.107,994	8.491
5	409.307,223 307.107,994	6	409.117,331 307.343,736	302.71

Document care conține date cu caracter personal, protejat de prevederile Regulamentului (UE) nr. 679/2016 și Legii 190/2018

Punct început	X / Y	Punct sfârşit	X / Y	Lungime segment (** (m)
6	409.117,331 307.343,736	7	409.108,922 307.338,2	10.068
7	409.108,922 307.338,2	8	409.107,098 307.337,11	2.125
8	409.107,098 307.337,11	9	409.106,503 307.336,755	0.693
9	409.106,503 307.336,755	1	409.103,934 307.335,22	2.993

** Lungimile segmentelor sunt determinate în planul de proiecţie Stereo 70 şi sunt rotunjite la 1 milimetru.
*** Distanţa dintre puncte este formată din segmente cumulate ce sunt mai mici decât valoarea 1 milimetru.

Neutilizabil în circuitul civil

DATE DESPRE IMOBILUL NR. 818

Oficiul de Cadastru şi Publicitate Imobiliară DOLJ
Biroul de Cadastru şi Publicitate Imobiliară Craiova

A. Partea I. Descrierea imobilului

TEREN Extravilan

Adresa: Jud. Dolj, T119, P60

Nr. Crt	Nr cadastral Nr. topografic	Suprafaţa* (mp)	Observaţii / Referinţe
A1		4.756	Sector cadastral:19 Teren neimprejmuit; Imobilul a fost diminuat cu un procent de 4.88%.

B. Partea II. Proprietari şi acte

Inscrieri privitoare la dreptul de proprietate şi alte drepturi reale		Referinţe
/		
Act Administrativ nr. TDP 308-44624, din 03/04/1996 emis de CJSDPAT DOLJ;		
B1	Intabulare, drept de PROPRIETATE, dobandit prin Reconstituire, cota actuala 1/1, cota initiala 1/1	A1
	1) **SBORA H TITICA**, LIPSA CNP 2) **DINA H VERONICĂ**, LIPSA CNP 3) **PĂTRAŞCU H GEORGETA**, LIPSA CNP	

C. Partea III. SARCINI .

Inscrieri privind dezmembramintele dreptului de proprietate, drepturi reale de garanţie şi sarcini	Referinţe
NU SUNT	

Neutilizabil în circuitul civil

Anexa Nr. 1 La Partea I

Teren

Nr cadastral	Suprafaţa (mp)*	Observaţii / Referinţe
	4.756	Imobilul a fost diminuat cu un procent de 4.88%.

* Suprafaţa este determinată in planul de proiecţie Stereo 70.

DETALII LINIARE IMOBIL

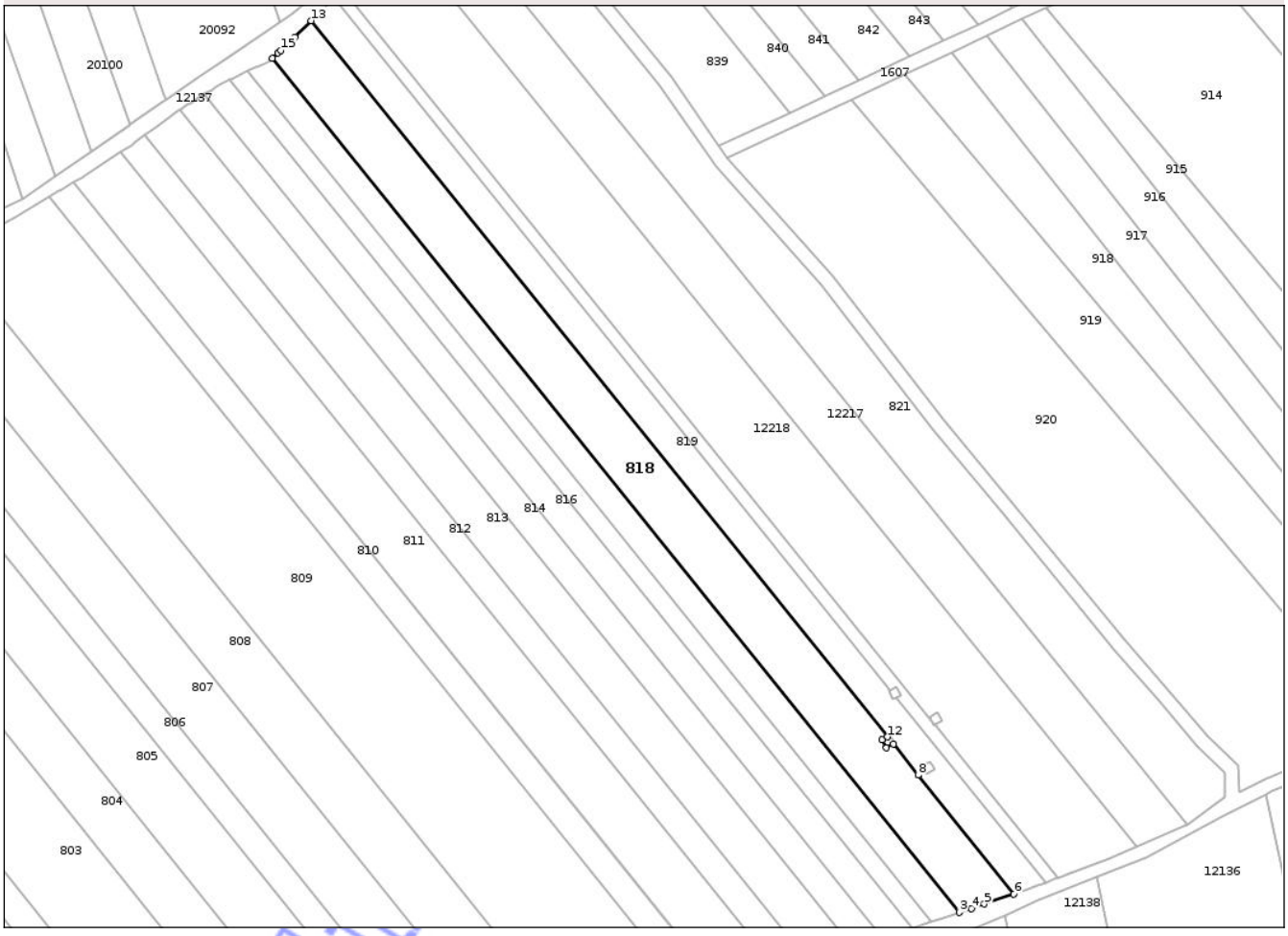

Date referitoare la teren

Crt	Categorie folosință	Intra vilan	Suprafaţa (mp)	Tarla	Parcelă	Nr. topo	Observaţii / Referinţe
1	arabil	NU	4.756	119	60	-	

Lungime Segmente
1) Valorile lungimilor segmentelor sunt obţinute din proiecţie în plan.

Punct început	X / Y	Punct sfârşit	X / Y	Lungime segment (** (m)
1	409.161,691 307.371,711	2	409.160,066 307.370,16	2.246
2	409.160,066 307.370,16	3	409.354,022 307.129,373	309.188
3	409.354,022 307.129,373	4	409.357,39 307.130,496	3.55
4	409.357,39 307.130,496	5	409.361,078 307.131,725	3.887
5	409.361,078 307.131,725	6	409.369,437 307.134,51	8.811

Document care conține date cu caracter personal, protejat de prevederile Regulamentului (UE) nr. 679/2016 și Legii 190/2018

Punct început	X / Y	Punct sfârşit	X / Y	Lungime segment (** (m)
6	409.369,437 307.134,51	7	409.342,404 307.168,07	43.094
7	409.342,404 307.168,07	8	409.342,401 307.168,074	0.005
8	409.342,401 307.168,074	9	409.335,39 307.176,778	11.176
9	409.335,39 307.176,778	10	409.333,482 307.175,744	2.17
10	409.333,482 307.175,744	11	409.332,234 307.178,048	2.62
11	409.332,234 307.178,048	12	409.333,719 307.178,853	1.689
12	409.333,719 307.178,853	13	409.171,057 307.380,789	259.301
13	409.171,057 307.380,789	14	409.166,403 307.376,209	6.53
14	409.166,403 307.376,209	15	409.162,481 307.372,465	5.422
15	409.162,481 307.372,465	1	409.161,691 307.371,711	1.092

** Lungimile segmentelor sunt determinate în planul de proiecţie Stereo 70 şi sunt rotunjite la 1 milimetru.
*** Distanţa dintre puncte este formată din segmente cumulate ce sunt mai mici decât valoarea 1 milimetru.

Neutilizabil în circuitul civil

DATE DESPRE IMOBILUL NR. 821

Oficiul de Cadastru şi Publicitate Imobiliară DOLJ
Biroul de Cadastru şi Publicitate Imobiliară Craiova

A. Partea I. Descrierea imobilului

TEREN Extravilan

Adresa: Jud. Dolj, T119, P62

Nr. Crt	Nr cadastral Nr. topografic	Suprafaţa* (mp)	Observaţii / Referinţe
A1	43482	5.000	Sector cadastral:19 Teren neimprejmuit;

B. Partea II. Proprietari şi acte

Inscrieri privitoare la dreptul de proprietate şi alte drepturi reale		Referinţe
223101 / 02/10/2023		
Act Notarial nr. ACT DE PARTAJ VOLUNTAR AUT. SUB NR. 1937, din 28/09/2023 emis de NP Ionica Vergica;		
B1	Intabulare, drept de PROPRIETATE, dobandit prin Iesire Din Indiviziune, cota actuala 1/1, cota initiala 1/1	A1
	1) **RADU PAULA**	

C. Partea III. SARCINI .

Inscrieri privind dezmembramintele dreptului de proprietate, drepturi reale de garanţie şi sarcini	Referinţe
NU SUNT	

Neutilizabil în circuitul civil

Anexa Nr. 1 La Partea I

Teren

Nr cadastral	Suprafaţa (mp)*	Observaţii / Referinţe
43482	5.000	

* Suprafaţa este determinată in planul de proiecţie Stereo 70.

DETALII LINIARE IMOBIL

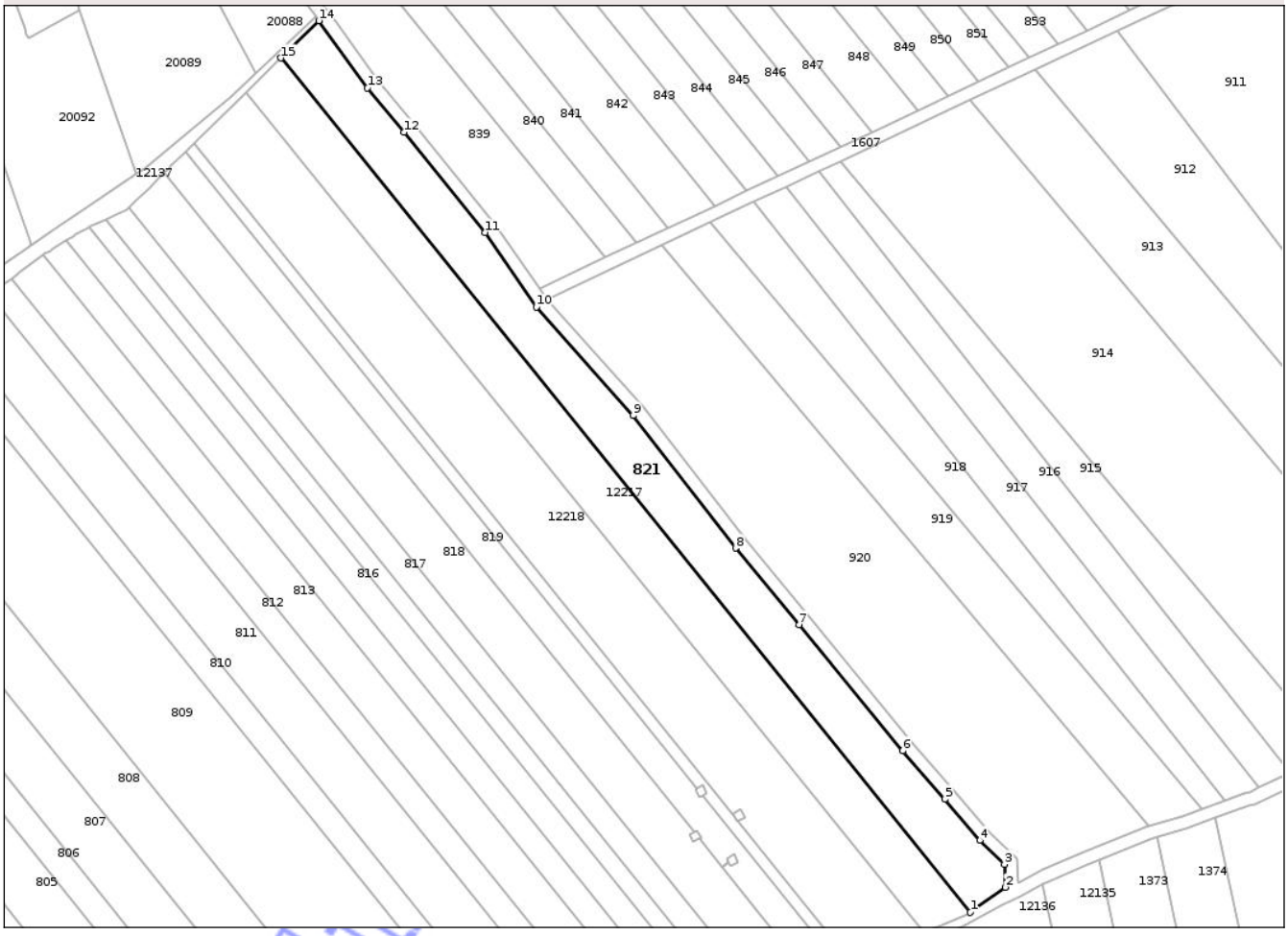

Date referitoare la teren

Crt	Categorie folosință	Intra vilan	Suprafaţa (mp)	Tarla	Parcelă	Nr. topo	Observaţii / Referinţe
1	arabil	NU	5.000	119	62	-	

Lungime Segmente
1) Valorile lungimilor segmentelor sunt obţinute din proiecţie în plan.

Punct început	X / Y	Punct sfârşit	X / Y	Lungime segment (** (m)
1	409.418,404 307.154,161	2	409.429,084 307.161,869	13.171
2	409.429,084 307.161,869	3	409.428,862 307.168,88	7.015
3	409.428,862 307.168,88	4	409.421,279 307.176,188	10.531
4	409.421,279 307.176,188	5	409.410,505 307.188,79	16.58
5	409.410,505 307.188,79	6	409.397,609 307.203,647	19.673

Document care conține date cu caracter personal, protejat de prevederile Regulamentului (UE) nr. 679/2016 și Legii 190/2018

Punct început	X / Y	Punct sfârşit	X / Y	Lungime segment (** (m)
6	409.397,609 307.203,647	7	409.365,835 307.242,362	50.084
7	409.365,835 307.242,362	8	409.346,407 307.265,794	30.439
8	409.346,407 307.265,794	9	409.314,961 307.306,414	51.37
9	409.314,961 307.306,414	10	409.285,255 307.339,666	44.589
10	409.285,255 307.339,666	11	409.269,442 307.362,519	27.79
11	409.269,442 307.362,519	12	409.244,574 307.393,231	39.518
12	409.244,574 307.393,231	13	409.233,38 307.406,821	17.607
13	409.233,38 307.406,821	14	409.218,459 307.427,432	25.445
14	409.218,459 307.427,432	15	409.206,87 307.416,028	16.259
15	409.206,87 307.416,028	1	409.418,404 307.154,161	336.632

** Lungimile segmentelor sunt determinate în planul de proiecţie Stereo 70 şi sunt rotunjite la 1 milimetru.
*** Distanţa dintre puncte este formată din segmente cumulate ce sunt mai mici decât valoarea 1 milimetru.

Neutilizabil în circuitul civil

DATE DESPRE IMOBILUL NR. 1376

Oficiul de Cadastru şi Publicitate Imobiliară DOLJ
Biroul de Cadastru şi Publicitate Imobiliară Craiova

A. Partea I. Descrierea imobilului

TEREN Extravilan

Adresa: Jud. Dolj, T.133, P.45

Nr. Crt	Nr cadastral Nr. topografic	Suprafaţa* (mp)	Observaţii / Referinţe
A1	40945	4.982	Sector cadastral:19 Teren neimprejmuit; Diferenta de suprafata de 18 mp se regaseste astfel: 18 mp in coridorul de expropriere cu ID 12209

B. Partea II. Proprietari şi acte

Inscrieri privitoare la dreptul de proprietate şi alte drepturi reale		Referinţe
213332 / 19/10/2020		
Act Notarial nr. CONTRACT DE VANZARE AUT NR 1757, din 12/10/2020 emis de Zavoi Aurelian Paul;		
B1	Intabulare, drept de PROPRIETATE, dobandit prin Conventie, cota actuala 1/1, cota initiala 1/1	A1
	1) **Prejbeanu Silviu** 2) **PREJBEANU NICOLITA**	

C. Partea III. SARCINI .

Inscrieri privind dezmembramintele dreptului de proprietate, drepturi reale de garanţie şi sarcini	Referinţe
NU SUNT	

Neutilizabil în circuitul civil

Anexa Nr. 1 La Partea I

Teren

Nr cadastral	Suprafaţa (mp)*	Observaţii / Referinţe
40945	4.982	Diferenta de suprafata de 18 mp se regaseste astfel: 18 mp in coridorul de expropriere cu ID 12209

* Suprafaţa este determinată in planul de proiecţie Stereo 70.

DETALII LINIARE IMOBIL

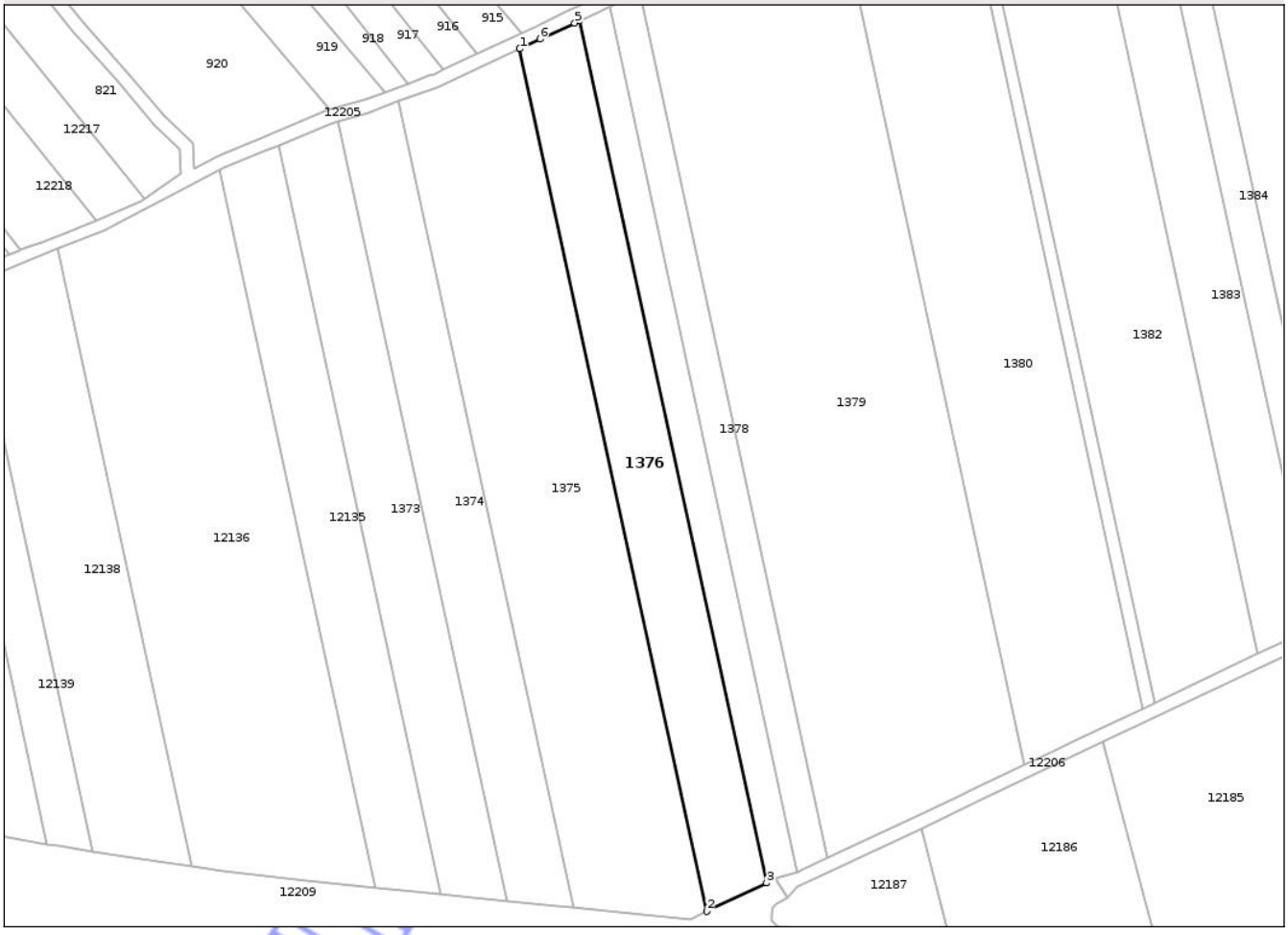

Date referitoare la teren

Crt	Categorie folosință	Intra vilan	Suprafaţa (mp)	Tarla	Parcelă	Nr. topo	Observaţii / Referinţe
1	arabil	NU	4.982	133	45	-	

Lungime Segmente
1) Valorile lungimilor segmentelor sunt obţinute din proiecţie în plan.

Punct început	X / Y	Punct sfârşit	X / Y	Lungime segment (** (m)
1	409.529,402 307.198,588	2	409.584,706 306.943,58	260.936
2	409.584,706 306.943,58	3	409.602,426 306.951,956	19.6
3	409.602,426 306.951,956	4	409.547,135 307.206,904	260.875
4	409.547,135 307.206,904	5	409.545,663 307.206,236	1.616
5	409.545,663 307.206,236	6	409.535,492 307.201,452	11.24

Document care conține date cu caracter personal, protejat de prevederile Regulamentului (UE) nr. 679/2016 și Legii 190/2018

Punct început	X / Y	Punct sfârşit	X / Y	Lungime segment (** (m)
6	409.535,492 307.201,452	1	409.529,402 307.198,588	6.73

** Lungimile segmentelor sunt determinate în planul de proiecţie Stereo 70 şi sunt rotunjite la 1 milimetru.
*** Distanţa dintre puncte este formată din segmente cumulate ce sunt mai mici decât valoarea 1 milimetru.

Neutilizabil în circuitul civil

DATE DESPRE IMOBILUL NR. 1377

Oficiul de Cadastru şi Publicitate Imobiliară DOLJ
Biroul de Cadastru şi Publicitate Imobiliară Craiova

A. Partea I. Descrierea imobilului

TEREN Extravilan

Adresa: Jud. Dolj, T133, P45

Nr. Crt	Nr cadastral Nr. topografic	Suprafaţa* (mp)	Observaţii / Referinţe
A1		2.494	Sector cadastral:19 Teren neimprejmuit; Diferenta de suprafata se regaseste la ID-ul 1376. Diferenta de suprafata de 6 mp se regaseste astfel: 6 mp in coridorul de expropriere cu ID 12209

B. Partea II. Proprietari şi acte

Inscrieri privitoare la dreptul de proprietate şi alte drepturi reale		Referinţe
/		
Act Administrativ nr. TDP 945-47925, din 12/05/1997 emis de CJSDPAT DOLJ;		
B1	Intabulare, drept de PROPRIETATE, dobandit prin Reconstituire, cota actuala 1/1, cota initiala 1/1	A1
	1) **UDRICA T. MARIN**, LIPSA CNP 2) **UDRICA T. FLOREA**, LIPSA CNP	

C. Partea III. SARCINI .

Inscrieri privind dezmembramintele dreptului de proprietate, drepturi reale de garanţie şi sarcini	Referinţe
NU SUNT	

Neutilizabil în circuitul civil

Anexa Nr. 1 La Partea I

Teren

Nr cadastral	Suprafaţa (mp)*	Observaţii / Referinţe
	2.494	Diferenta de suprafata se regaseste la ID-ul 1376. Diferenta de suprafata de 6 mp se regaseste astfel: 6 mp in coridorul de expropriere cu ID 12209

* Suprafaţa este determinată in planul de proiecţie Stereo 70.

DETALII LINIARE IMOBIL

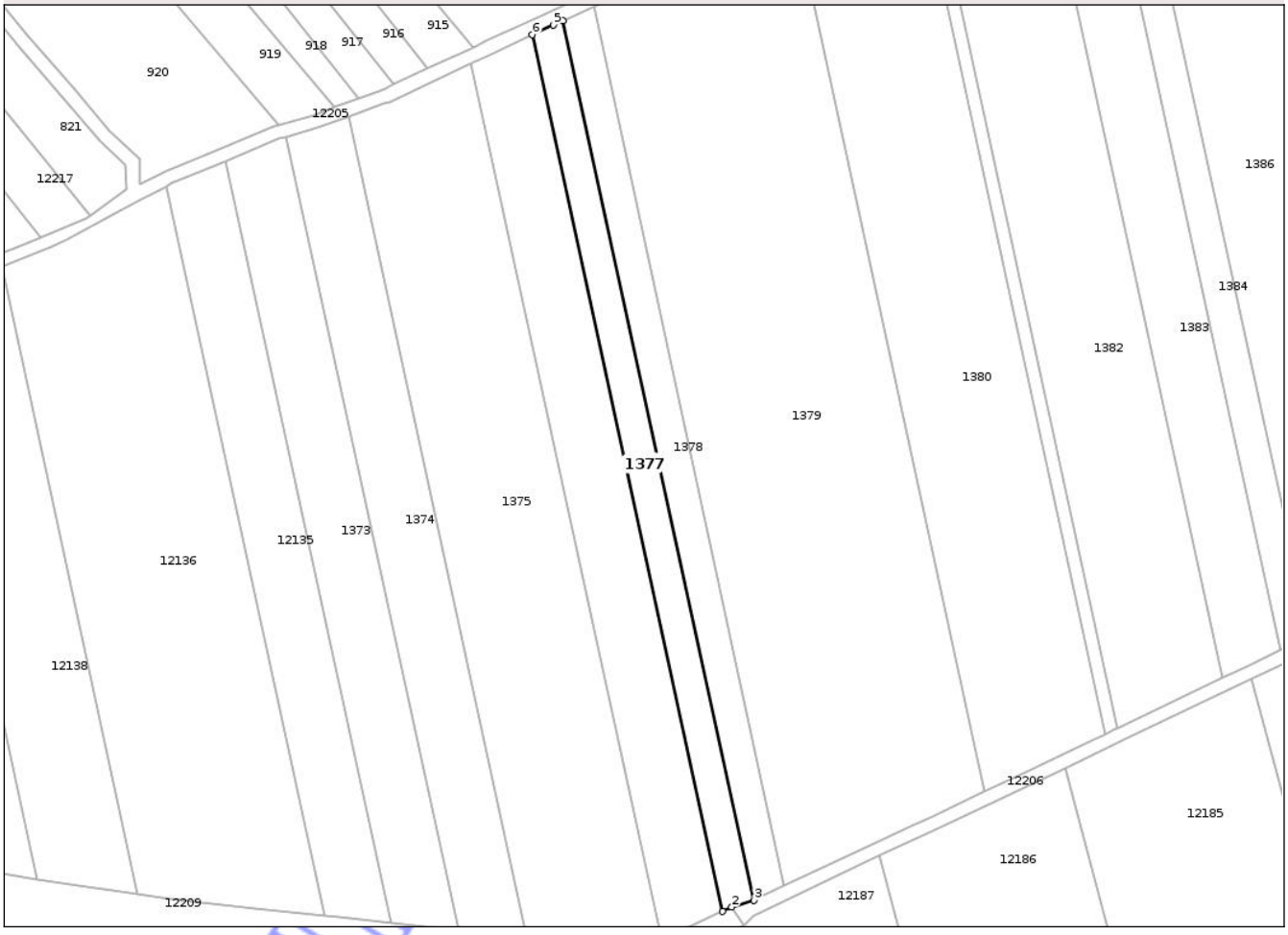

Date referitoare la teren

Crt	Categorie folosință	Intra vilan	Suprafaţa (mp)	Tarla	Parcelă	Nr. topo	Observaţii / Referinţe
1	arabil	NU	2.494	133	45	-	

Lungime Segmente
1) Valorile lungimilor segmentelor sunt obţinute din proiecţie în plan.

Punct început	X / Y	Punct sfârşit	X / Y	Lungime segment (** (m)
1	409.602,426 306.951,956	2	409.605,105 306.953,223	2.963
2	409.605,105 306.953,223	3	409.611,502 306.955,163	6.685
3	409.611,502 306.955,163	4	409.556,031 307.210,939	261.722
4	409.556,031 307.210,939	5	409.553,242 307.209,674	3.062
5	409.553,242 307.209,674	6	409.547,135 307.206,904	6.706

Document care conține date cu caracter personal, protejat de prevederile Regulamentului (UE) nr. 679/2016 și Legii 190/2018

Punct început	X / Y	Punct sfârşit	X / Y	Lungime segment (** (m)
6	409.547,135 307.206,904	1	409.602,426 306.951,956	260.875

** Lungimile segmentelor sunt determinate în planul de proiecţie Stereo 70 şi sunt rotunjite la 1 milimetru.
*** Distanţa dintre puncte este formată din segmente cumulate ce sunt mai mici decât valoarea 1 milimetru.

Neutilizabil în circuitul civil

DATE DESPRE IMOBILUL NR. 1378

Oficiul de Cadastru şi Publicitate Imobiliară DOLJ
Biroul de Cadastru şi Publicitate Imobiliară Craiova

A. Partea I. Descrierea imobilului

TEREN Extravilan

Adresa: Jud. Dolj, T133, P47

Nr. Crt	Nr cadastral Nr. topografic	Suprafaţa* (mp)	Observaţii / Referinţe
A1		2.500	Sector cadastral:19 Teren neimprejmuit;

B. Partea II. Proprietari şi acte

Inscrieri privitoare la dreptul de proprietate şi alte drepturi reale		Referinţe
/		
Act Administrativ nr. TDP 1117-48118, din 09/05/1997 emis de CJSDPAT DOLJ;		
B1	Intabulare, drept de PROPRIETATE, dobandit prin Reconstituire, cota actuala 1/1, cota initiala 1/1	A1
	1) **MIHAI I. VALERICA**, LIPSA CNP 2) **MARIN I. ELEONRA**, LIPSA CNP	

C. Partea III. SARCINI .

Inscrieri privind dezmembramintele dreptului de proprietate, drepturi reale de garanţie şi sarcini	Referinţe
NU SUNT	

Neutilizabil în circuitul civil

Anexa Nr. 1 La Partea I

Teren

Nr cadastral	Suprafaţa (mp)*	Observaţii / Referinţe
	2.500	

* Suprafaţa este determinată in planul de proiecţie Stereo 70.

DETALII LINIARE IMOBIL

Date referitoare la teren

Crt	Categorie folosință	Intra vilan	Suprafaţa (mp)	Tarla	Parcelă	Nr. topo	Observaţii / Referinţe
1	arabil	NU	2.500	133	47	-	

Lungime Segmente
1) Valorile lungimilor segmentelor sunt obţinute din proiecţie în plan.

Punct început	X / Y	Punct sfârşit	X / Y	Lungime segment (** (m)
1	409.613,561 306.956,131	2	409.620,374 306.959,336	7.529
2	409.620,374 306.959,336	3	409.564,933 307.214,977	261.584
3	409.564,933 307.214,977	4	409.556,031 307.210,939	9.775
4	409.556,031 307.210,939	5	409.611,502 306.955,163	261.722
5	409.611,502 306.955,163	1	409.613,561 306.956,131	2.275

Document care conține date cu caracter personal, protejat de prevederile Regulamentului (UE) nr. 679/2016 și Legii 190/2018

**** Lungimile segmentelor sunt determinate în planul de proiecţie Stereo 70 şi sunt rotunjite la 1 milimetru.**
***** Distanţa dintre puncte este formată din segmente cumulate ce sunt mai mici decât valoarea 1 milimetru.**

Neutilizabil în circuitul civil

DATE DESPRE IMOBILUL NR. 1379

Oficiul de Cadastru şi Publicitate Imobiliară DOLJ
Biroul de Cadastru şi Publicitate Imobiliară Craiova

A. Partea I. Descrierea imobilului

TEREN Extravilan

Adresa: Jud. Dolj, T133, P48

Nr. Crt	Nr cadastral Nr. topografic	Suprafaţa* (mp)	Observaţii / Referinţe
A1	43436	16.500	Sector cadastral:19 Teren neimprejmuit;

B. Partea II. Proprietari şi acte

Inscrieri privitoare la dreptul de proprietate şi alte drepturi reale		Referinţe
180083 / 04/08/2023		
Act Notarial nr. CM NR 32, din 26/03/2007 emis de BNP FLORIAN TONE (act administrativ nr TDP NR 577-48553 din 05.06.1997, emis de COMISIA JUD DOLJ;act administrativ nr CERTIFICAT FISCAL NR 13363 din 01.08.2023, emis de PRIMARIA COM MALU MARE);		
B1	Intabulare, drept de PROPRIETATE, dobandit prin Succesiune, cota actuala 1/1, cota initiala 1/1	A1
	1) **CAPRĂ FLOREA**	

C. Partea III. SARCINI .

Inscrieri privind dezmembramintele dreptului de proprietate, drepturi reale de garanţie şi sarcini	Referinţe
NU SUNT	

Neutilizabil în circuitul civil

Anexa Nr. 1 La Partea I

Teren

Nr cadastral	Suprafaţa (mp)*	Observaţii / Referinţe
43436	16.500	

* Suprafaţa este determinată in planul de proiecţie Stereo 70.

DETALII LINIARE IMOBIL

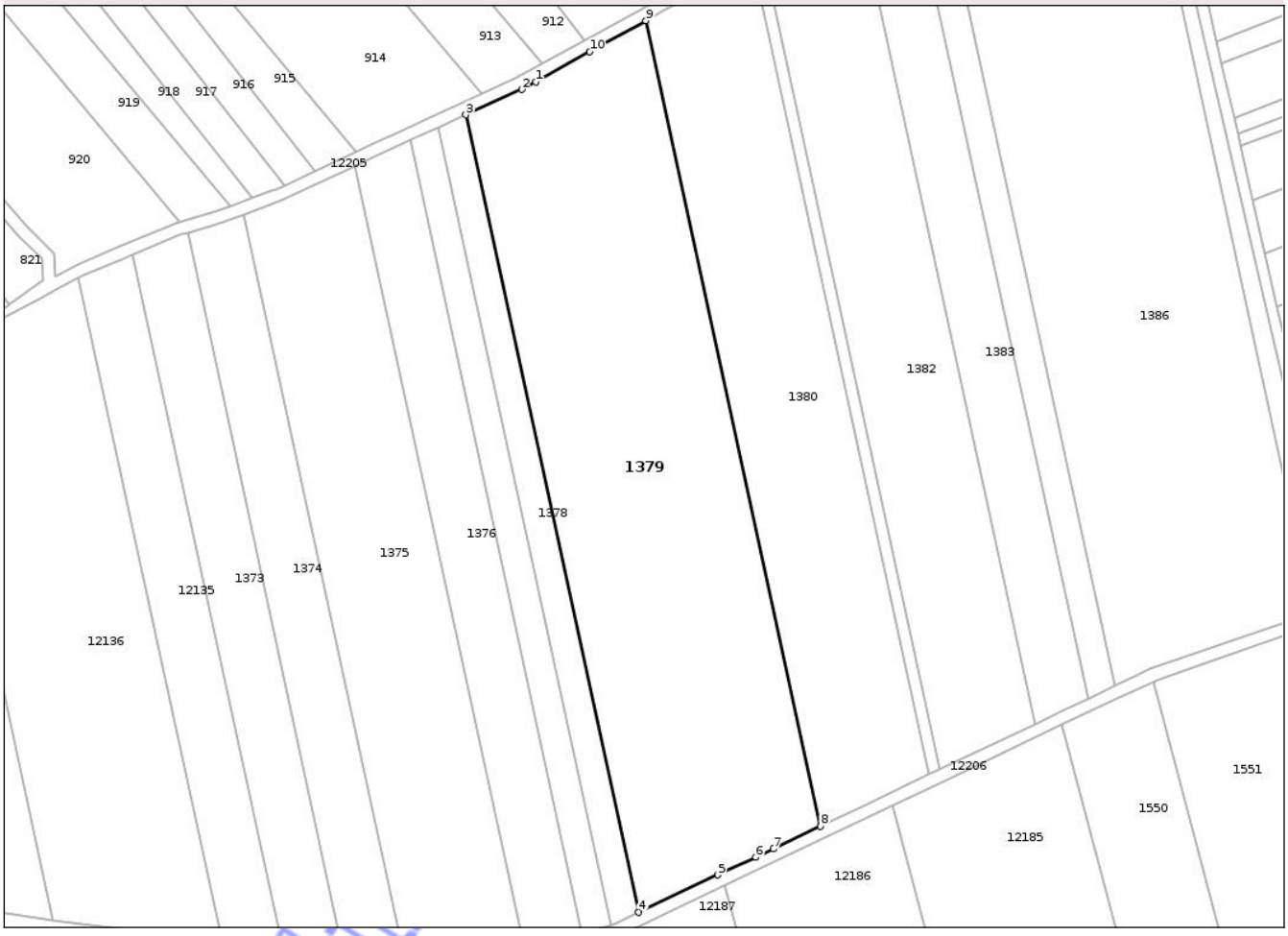

Date referitoare la teren

Crt	Categorie folosință	Intra vilan	Suprafaţa (mp)	Tarla	Parcelă	Nr. topo	Observaţii / Referinţe
1	arabil	NU	16.500	133	48	-	

Lungime Segmente
1) Valorile lungimilor segmentelor sunt obţinute din proiecţie în plan.

Punct început	X / Y	Punct sfârşit	X / Y	Lungime segment (** (m)
1	409.587,327 307.225,576	2	409.582,881 307.223,118	5.08
2	409.582,881 307.223,118	3	409.564,933 307.214,977	19.708
3	409.564,933 307.214,977	4	409.620,374 306.959,336	261.584
4	409.620,374 306.959,336	5	409.645,84 306.971,314	28.142
5	409.645,84 306.971,314	6	409.657,96 306.977,015	13.394

Document care conține date cu caracter personal, protejat de prevederile Regulamentului (UE) nr. 679/2016 și Legii 190/2018

Punct început	X / Y	Punct sfârşit	X / Y	Lungime segment (** (m)
6	409.657,96 306.977,015	7	409.663,533 306.979,669	6.173
7	409.663,533 306.979,669	8	409.678,74 306.986,91	16.843
8	409.678,74 306.986,91	9	409.622,734 307.245,155	264.248
9	409.622,734 307.245,155	10	409.604,728 307.235,198	20.576
10	409.604,728 307.235,198	1	409.587,327 307.225,576	19.884

** Lungimile segmentelor sunt determinate în planul de proiecţie Stereo 70 şi sunt rotunjite la 1 milimetru.
*** Distanţa dintre puncte este formată din segmente cumulate ce sunt mai mici decât valoarea 1 milimetru.

Neutilizabil în circuitul civil

DATE DESPRE IMOBILUL NR. 797

Oficiul de Cadastru şi Publicitate Imobiliară DOLJ
Biroul de Cadastru şi Publicitate Imobiliară Craiova

A. Partea I. Descrierea imobilului

TEREN Extravilan

Adresa: Jud. Dolj, T119,P40

Nr. Crt	Nr cadastral Nr. topografic	Suprafaţa* (mp)	Observaţii / Referinţe
A1	42318	4.109	Sector cadastral:19 Teren neimprejmuit; Diferenta de suprafata de 475 mp se regaseste astfel: 475 mp in coridorul de expropriere cu ID 12209

B. Partea II. Proprietari şi acte

Inscrieri privitoare la dreptul de proprietate şi alte drepturi reale		Referinţe
43342 / 10/03/2022		
Hotarare Judecatoreasca nr. SC 1997, din 04/03/2021 emis de JUDECATORIA CRAIOVA DOSAR DOSAR 23581/215/2020 (act administrativ nr 691-48551 din 07.05.1997, emis de COMISIA JUDETEANA);		
B1	Intabulare, drept de PROPRIETATE, dobandit prin Hotarare Judecatoreasca, cota actuala 1/1, cota initiala 1/1	A1
	1) **GHIURLIU FLORICA**	

C. Partea III. SARCINI .

Inscrieri privind dezmembramintele dreptului de proprietate, drepturi reale de garanţie şi sarcini	Referinţe
NU SUNT	

Neutilizabil în circuitul civil

Anexa Nr. 1 La Partea I

Teren

Nr cadastral	Suprafaţa (mp)*	Observaţii / Referinţe
42318	4.109	Diferenta de suprafata de 475 mp se regaseste astfel: 475 mp in coridorul de expropriere cu ID 12209

* Suprafaţa este determinată in planul de proiecţie Stereo 70.

DETALII LINIARE IMOBIL

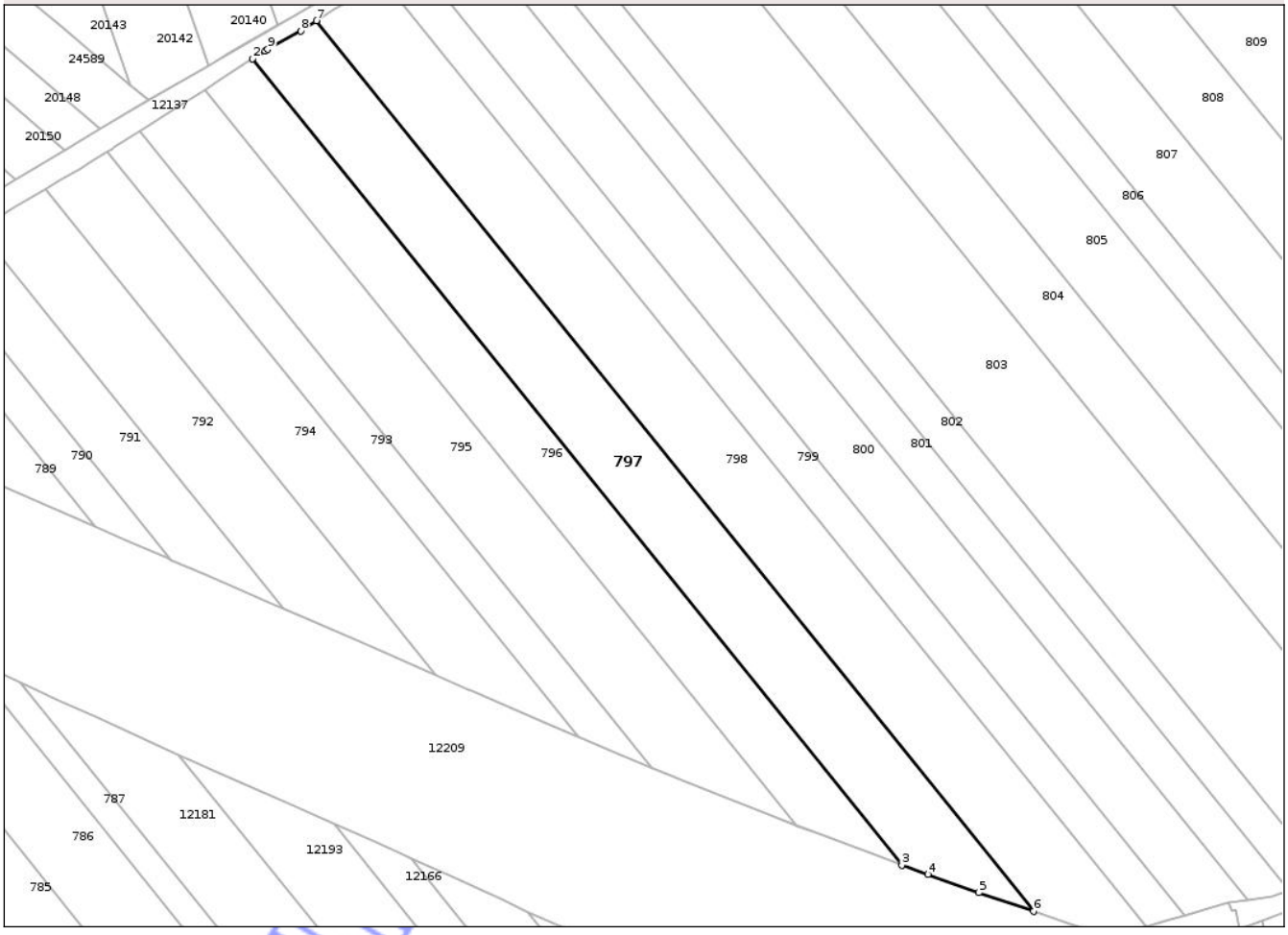

Date referitoare la teren

Crt	Categorie folosință	Intra vilan	Suprafaţa (mp)	Tarla	Parcelă	Nr. topo	Observaţii / Referinţe
1	arabil	NU	4.109	119	40	-	

Lungime Segmente
1) Valorile lungimilor segmentelor sunt obţinute din proiecţie în plan.

Punct început	X / Y	Punct sfârşit	X / Y	Lungime segment (** (m)
1	408.921,028 307.232,713	2	408.918,251 307.230,935	3.297
2	408.918,251 307.230,935	3	409.065,327 307.048,348	234.455
3	409.065,327 307.048,348	4	409.071,248 307.046,222	6.291
4	409.071,248 307.046,222	5	409.082,775 307.042,084	12.247
5	409.082,775 307.042,084	6	409.095,154 307.037,857	13.081

Document care conține date cu caracter personal, protejat de prevederile Regulamentului (UE) nr. 679/2016 și Legii 190/2018

Punct început	X / Y	Punct sfârşit	X / Y	Lungime segment (** (m)
6	409.095,154 307.037,857	7	408.932,665 307.239,578	259.025
7	408.932,665 307.239,578	8	408.929,174 307.237,253	4.194
8	408.929,174 307.237,253	9	408.921,646 307.233,108	8.594
9	408.921,646 307.233,108	1	408.921,028 307.232,713	0.733

** Lungimile segmentelor sunt determinate în planul de proiecţie Stereo 70 şi sunt rotunjite la 1 milimetru.
*** Distanţa dintre puncte este formată din segmente cumulate ce sunt mai mici decât valoarea 1 milimetru.

Neutilizabil în circuitul civil

DATE DESPRE IMOBILUL NR. 798

Oficiul de Cadastru şi Publicitate Imobiliară DOLJ
Biroul de Cadastru şi Publicitate Imobiliară Craiova

A. Partea I. Descrierea imobilului

TEREN Extravilan

Adresa: Jud. Dolj, T 119 P 41

Nr. Crt	Nr cadastral Nr. topografic	Suprafaţa* (mp)	Observaţii / Referinţe
A1	43115	4.773	Sector cadastral:19 Teren neimprejmuit; Diferenta de suprafata de 138 mp se regaseste astfel: 138 mp in coridorul de expropriere cu ID 12209

B. Partea II. Proprietari şi acte

Inscrieri privitoare la dreptul de proprietate şi alte drepturi reale		Referinţe
38136 / 08/02/2023		
Act Administrativ nr. TDP NR 9920, din 04/03/2008 emis de CJSDPAT DOLJ;		
B1	Intabulare, drept de PROPRIETATE, dobandit prin Reconstituire, cota actuala 1/1, cota initiala 1/1	A1
	1) **PEŢA MARIANA**, fosta Opran	

C. Partea III. SARCINI .

Inscrieri privind dezmembramintele dreptului de proprietate, drepturi reale de garanţie şi sarcini	Referinţe
NU SUNT	

Neutilizabil în circuitul civil

Anexa Nr. 1 La Partea I

Teren

Nr cadastral	Suprafaţa (mp)*	Observaţii / Referinţe
43115	4.773	Diferenta de suprafata de 138 mp se regaseste astfel: 138 mp in coridorul de expropriere cu ID 12209

* Suprafaţa este determinată in planul de proiecţie Stereo 70.

DETALII LINIARE IMOBIL

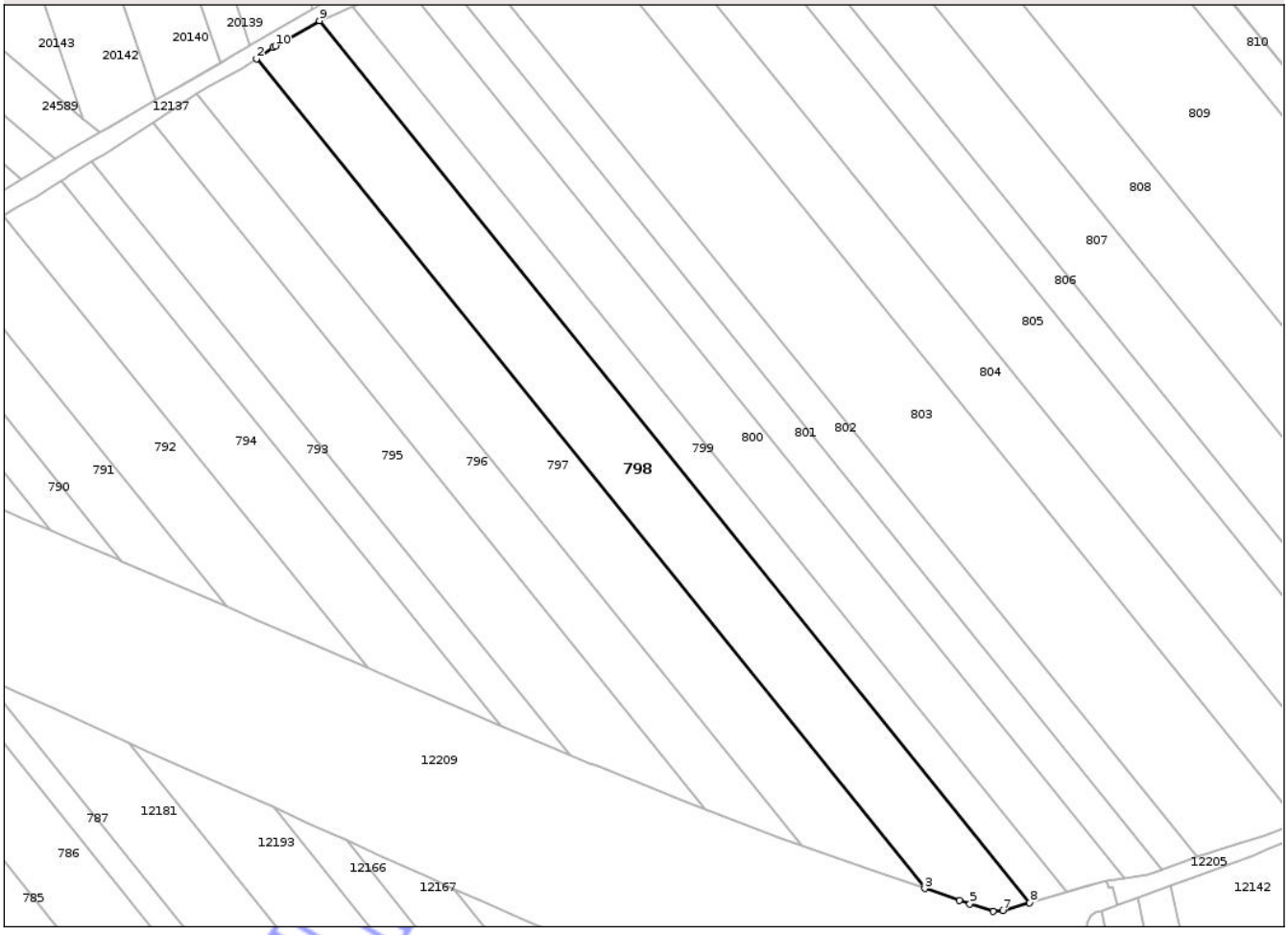

Date referitoare la teren

Crt	Categorie folosință	Intra vilan	Suprafaţa (mp)	Tarla	Parcelă	Nr. topo	Observaţii / Referinţe
1	arabil	NU	4.773	119	41	-	

Lungime Segmente
1) Valorile lungimilor segmentelor sunt obţinute din proiecţie în plan.

Punct început	X / Y	Punct sfârşit	X / Y	Lungime segment (** (m)
1	408.936,649 307.242,233	2	408.932,665 307.239,578	4.788
2	408.932,665 307.239,578	3	409.095,154 307.037,857	259.025
3	409.095,154 307.037,857	4	409.103,598 307.034,973	8.923
4	409.103,598 307.034,973	5	409.106,122 307.034,111	2.667
5	409.106,122 307.034,111	6	409.111,722 307.032,303	5.885

Document care conține date cu caracter personal, protejat de prevederile Regulamentului (UE) nr. 679/2016 și Legii 190/2018

Punct început	X / Y	Punct sfârşit	X / Y	Lungime segment (** (m)
6	409.111,722 307.032,303	7	409.114,082 307.032,483	2.367
7	409.114,082 307.032,483	8	409.120,652 307.034,404	6.845
8	409.120,652 307.034,404	9	408.947,959 307.248,794	275.292
9	408.947,959 307.248,794	10	408.937,241 307.242,627	12.366
10	408.937,241 307.242,627	1	408.936,649 307.242,233	0.711

** Lungimile segmentelor sunt determinate în planul de proiecţie Stereo 70 şi sunt rotunjite la 1 milimetru.
*** Distanţa dintre puncte este formată din segmente cumulate ce sunt mai mici decât valoarea 1 milimetru.

Neutilizabil în circuitul civil

DATE DESPRE IMOBILUL NR. 805

Oficiul de Cadastru şi Publicitate Imobiliară DOLJ
Biroul de Cadastru şi Publicitate Imobiliară Craiova

A. Partea I. Descrierea imobilului

TEREN Extravilan

Adresa: Jud. Dolj, Tarlaua 119 Parcela 48

Nr. Crt	Nr cadastral Nr. topografic	Suprafaţa* (mp)	Observaţii / Referinţe
A1	41236	5.000	Sector cadastral:19 Teren neimprejmuit;

B. Partea II. Proprietari şi acte

Inscrieri privitoare la dreptul de proprietate şi alte drepturi reale		Referinţe
180247 / 26/07/2021		
Act Notarial nr. ACT DE DONATIE AUT. NR. 1540, din 22/07/2021 emis de Ionascu Nicolae;		
B1	Intabulare, drept de PROPRIETATE, dobandit prin Conventie, cota actuala 1/1, cota initiala 1/1	A1
	1) **STANCU FLORIN**	

C. Partea III. SARCINI .

Inscrieri privind dezmembramintele dreptului de proprietate, drepturi reale de garanţie şi sarcini	Referinţe
NU SUNT	

Neutilizabil în circuitul civil

Anexa Nr. 1 La Partea I

Teren

Nr cadastral	Suprafaţa (mp)*	Observaţii / Referinţe
41236	5.000	

* Suprafaţa este determinată in planul de proiecţie Stereo 70.

DETALII LINIARE IMOBIL

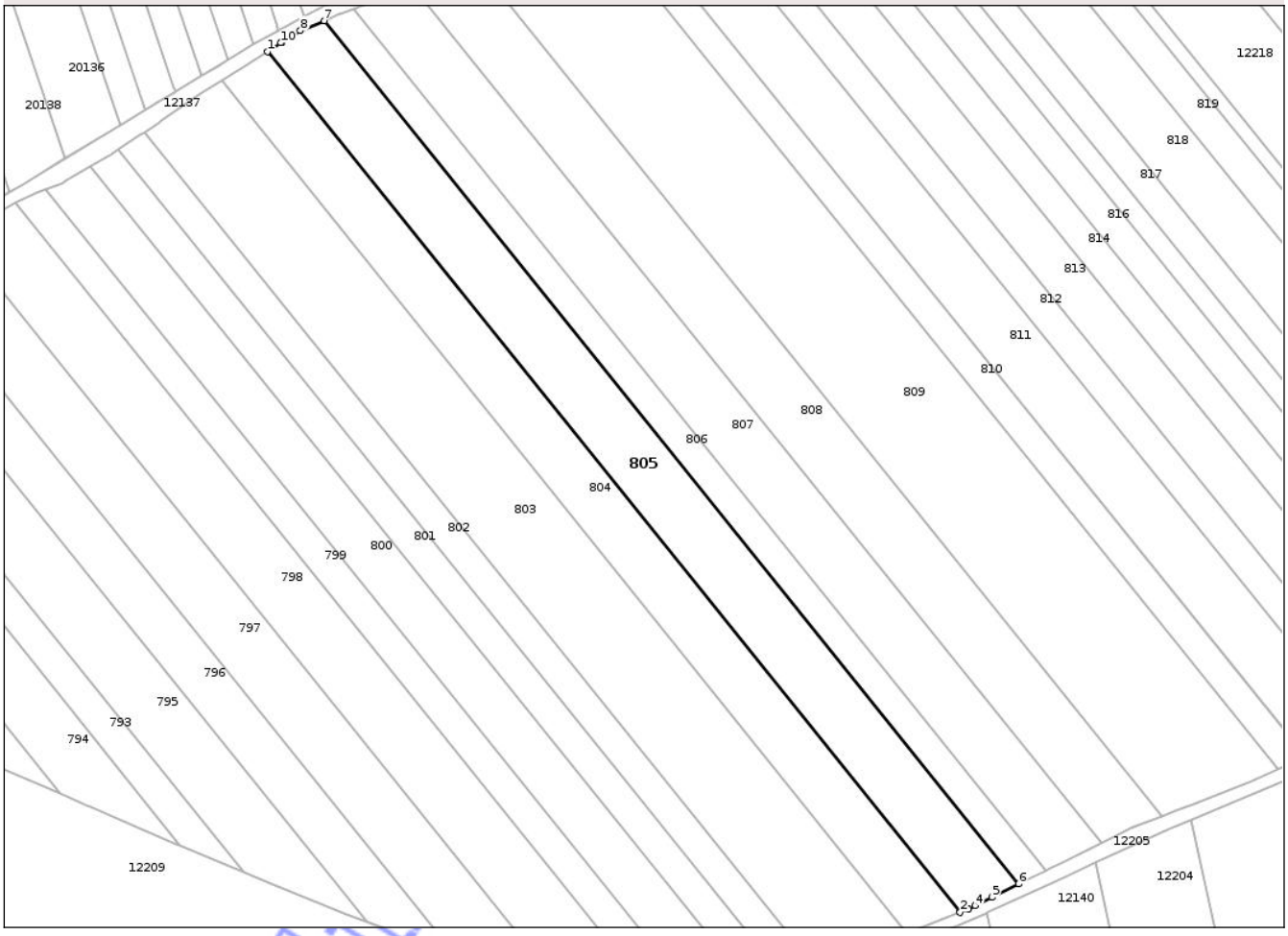

Date referitoare la teren

Crt	Categorie folosință	Intra vilan	Suprafaţa (mp)	Tarla	Parcelă	Nr. topo	Observaţii / Referinţe
1	arabil	NU	5.000	119	48	-	

Lungime Segmente
1) Valorile lungimilor segmentelor sunt obţinute din proiecţie în plan.

Punct început	X / Y	Punct sfârşit	X / Y	Lungime segment (** (m)
1	409.015,328 307.289,042	2	409.200,145 307.059,601	294.619
2	409.200,145 307.059,601	3	409.202,399 307.060,504	2.428
3	409.202,399 307.060,504	4	409.204,125 307.061,362	1.927
4	409.204,125 307.061,362	5	409.208,607 307.063,59	5.005
5	409.208,607 307.063,59	6	409.215,786 307.067,158	8.017

Document care conține date cu caracter personal, protejat de prevederile Regulamentului (UE) nr. 679/2016 și Legii 190/2018

Punct început	X / Y	Punct sfârşit	X / Y	Lungime segment (** (m)
6	409.215,786 307.067,158	7	409.030,465 307.297,225	295.423
7	409.030,465 307.297,225	8	409.024,105 307.294,613	6.875
8	409.024,105 307.294,613	9	409.019,235 307.291,522	5.768
9	409.019,235 307.291,522	10	409.018,9 307.291,31	0.396
10	409.018,9 307.291,31	1	409.015,328 307.289,042	4.231

** Lungimile segmentelor sunt determinate în planul de proiecţie Stereo 70 şi sunt rotunjite la 1 milimetru.
*** Distanţa dintre puncte este formată din segmente cumulate ce sunt mai mici decât valoarea 1 milimetru.

Neutilizabil în circuitul civil

DATE DESPRE IMOBILUL NR. 12137

Oficiul de Cadastru şi Publicitate Imobiliară DOLJ
Biroul de Cadastru şi Publicitate Imobiliară Craiova

A. Partea I. Descrierea imobilului

TEREN Extravilan

Adresa: Jud. Dolj, De 1

Nr. Crt	Nr cadastral Nr. topografic	Suprafaţa* (mp)	Observaţii / Referinţe
A1		2.067	Sector cadastral:19 Teren neimprejmuit;

B. Partea II. Proprietari şi acte

Inscrieri privitoare la dreptul de proprietate şi alte drepturi reale		Referinţe
/		
Act Normativ nr. Legea 7, din 13/03/1996 emis de PARLAMENTUL ROMÂNIEI;		
B1	Inscrierea provizorie, drept de PROPRIETATE, dobandit prin Lege, cota actuala 1/1, cota initiala 1/1	A1
	1) **COMUNA MALU MARE**, CIF:5002053	
	OBSERVATII: PROPRIETAR NEIDENTIFICAT	

C. Partea III. SARCINI .

Inscrieri privind dezmembramintele dreptului de proprietate, drepturi reale de garanţie şi sarcini	Referinţe
NU SUNT	

Neutilizabil în circuitul civil

Anexa Nr. 1 La Partea I

Teren

Nr cadastral	Suprafaţa (mp)*	Observaţii / Referinţe
	2.067	

* Suprafaţa este determinată in planul de proiecţie Stereo 70.

DETALII LINIARE IMOBIL

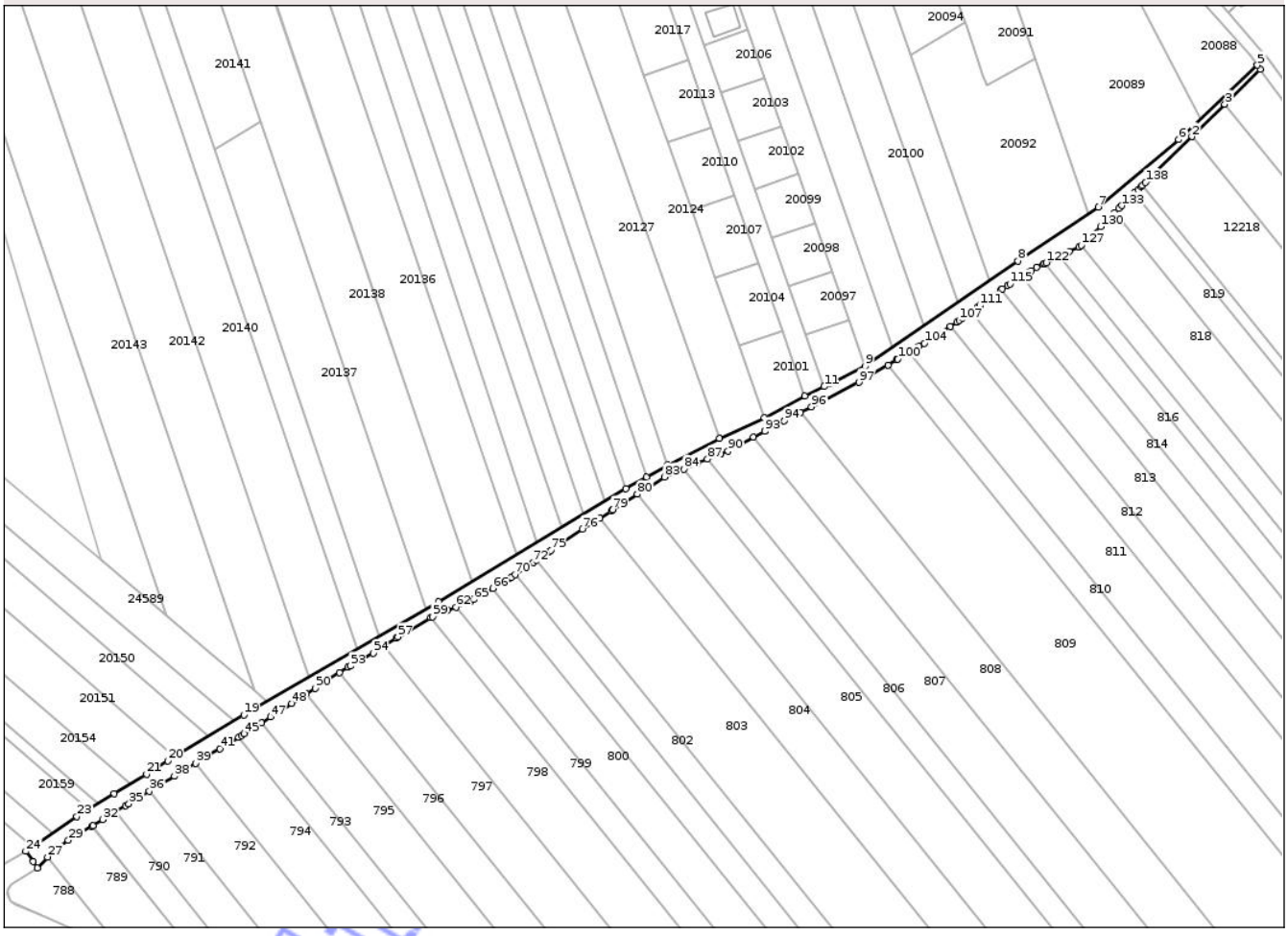

Date referitoare la teren

Crt	Categorie folosință	Intra vilan	Suprafaţa (mp)	Tarla	Parcelă	Nr. topo	Observaţii / Referinţe
1	drum	NU	2.067	De 1	-	-	

Lungime Segmente

1) Valorile lungimilor segmentelor sunt obţinute din proiecţie în plan.

Punct început	X / Y	Punct sfârşit	X / Y	Lungime segment
1	409.182,237 307.391,789	2	409.196,148 307.405,477	19.516
4	409.218,459 307.427,432	5	409.217,567 307.428,724	1.57
7	409.165,565 307.382,593	8	409.139,373 307.365,015	31.544
10	409.078,033 307.324,957	11	409.076,237 307.324,077	2.0
13	409.056,788 307.313,869	14	409.042,047 307.307,153	16.199
16	409.018,323 307.294,663	17	409.011,553 307.290,865	7.763

Punct început	X / Y	Punct sfârşit	X / Y	Lungime segment
2	409.196,148 307.405,477	3	409.206,87 307.416,028	15.043
5	409.217,567 307.428,724	6	409.191,9 307.404,48	35.307
8	409.139,373 307.365,015	9	409.089,619 307.330,63	60.48
11	409.076,237 307.324,077	12	409.069,95 307.320,999	7.0
14	409.042,047 307.307,153	15	409.025,094 307.298,46	19.052
17	409.011,553 307.290,865	18	408.950,546 307.253,998	71.281

Punct început	X / Y	Punct sfârşit	X / Y	Lungime segment
3	409.206,87 307.416,028	4	409.218,459 307.427,432	16.259
6	409.191,9 307.404,48	7	409.165,565 307.382,593	34.243
9	409.089,619 307.330,63	10	409.078,033 307.324,957	12.9
12	409.069,95 307.320,999	13	409.056,788 307.313,869	14.969
15	409.025,094 307.298,46	16	409.018,323 307.294,663	7.763
18	408.950,546 307.253,998	19	408.886,98 307.217,155	73.471

Document care conține date cu caracter personal, protejat de prevederile Regulamentului (UE) nr. 679/2016 și Legii 190/2018

Punct început	X / Y	Punct sfârşit	X / Y	Lungime segment
19	408.886,98 307.217,155	20	408.862,294 307.202,163	28.882
22	408.844,719 307.191,489	23	408.832,545 307.184,096	14.243
25	408.818,259 307.169,344	26	408.819,636 307.167,356	2.418
28	408.825,882 307.173,952	29	408.829,772 307.176,304	4.546
31	408.837,748 307.181,126	32	408.840,952 307.183,063	3.744
34	408.848,455 307.187,599	35	408.849,506 307.188,234	1.228
37	408.859,517 307.194,286	38	408.864,365 307.197,217	5.665
40	408.874,417 307.203,294	41	408.879,197 307.206,184	5.586
43	408.885,32 307.209,885	44	408.886,354 307.210,51	1.208
46	408.892,69 307.214,583	47	408.895,674 307.216,49	3.541
49	408.907,395 307.223,987	50	408.910,26 307.225,823	3.403
52	408.921,028 307.232,713	53	408.921,646 307.233,108	0.733
55	408.932,665 307.239,578	56	408.936,649 307.242,233	4.788
58	408.947,959 307.248,794	59	408.948,547 307.249,132	0.678
61	408.953,404 307.251,169	62	408.956,123 307.252,234	2.92
64	408.960,954 307.254,163	65	408.961,969 307.254,756	1.176
67	408.972,409 307.260,854	68	408.973,333 307.261,394	1.07
70	408.975,447 307.262,822	71	408.979,387 307.265,485	4.756
73	408.982,41 307.267,528	74	408.986,268 307.270,136	4.657
76	408.997,457 307.277,698	77	409.003,073 307.281,263	6.652
79	409.007,331 307.283,966	80	409.015,328 307.289,042	9.472
82	409.019,235 307.291,522	83	409.024,105 307.294,613	5.768
85	409.034,518 307.298,889	86	409.034,902 307.299,047	0.415
88	409.042,243 307.302,062	89	409.042,515 307.302,174	0.294
91	409.053,226 307.307,563	92	409.056,853 307.309,482	4.103
94	409.063,291 307.312,887	95	409.068,525 307.315,595	5.893
97	409.087,592 307.325,459	98	409.097,063 307.331,116	11.032
100	409.100,288 307.333,042	101	409.103,934 307.335,22	4.247
103	409.107,098 307.337,11	104	409.108,922 307.338,2	2.125
106	409.119,465 307.345,141	107	409.120,271 307.345,671	0.965
109	409.124,139 307.348,421	110	409.126,176 307.349,912	2.524
112	409.133,954 307.355,606	113	409.134,394 307.355,928	0.545
115	409.136,891 307.357,503	116	409.140,901 307.360,031	4.74

Punct început	X / Y	Punct sfârşit	X / Y	Lungime segment
20	408.862,294 307.202,163	21	408.855,246 307.197,882	8.246
23	408.832,545 307.184,096	24	408.815,928 307.172,711	20.143
26	408.819,636 307.167,356	27	408.822,971 307.170,878	4.85
29	408.829,772 307.176,304	30	408.837,462 307.180,953	8.986
32	408.840,952 307.183,063	33	408.845,031 307.185,529	4.766
35	408.849,506 307.188,234	36	408.856,192 307.192,276	7.813
38	408.864,365 307.197,217	39	408.871,211 307.201,356	8.0
41	408.879,197 307.206,184	42	408.881,865 307.207,797	3.118
44	408.886,354 307.210,51	45	408.887,06 307.210,984	0.85
47	408.895,674 307.216,49	48	408.902,527 307.220,871	8.134
50	408.910,26 307.225,823	51	408.918,251 307.230,935	9.486
53	408.921,646 307.233,108	54	408.929,174 307.237,253	8.594
56	408.936,649 307.242,233	57	408.937,241 307.242,627	0.711
59	408.948,547 307.249,132	60	408.952,741 307.250,891	4.548
62	408.956,123 307.252,234	63	408.960,76 307.254,05	4.98
65	408.961,969 307.254,756	66	408.968,186 307.258,387	7.2
68	408.973,333 307.261,394	69	408.974,076 307.261,896	0.897
71	408.979,387 307.265,485	72	408.981,393 307.266,841	2.421
74	408.986,268 307.270,136	75	408.987,224 307.270,782	1.154
77	409.003,073 307.281,263	78	409.006,771 307.283,611	4.38
80	409.015,328 307.289,042	81	409.018,9 307.291,31	4.231
83	409.024,105 307.294,613	84	409.030,465 307.297,225	6.875
86	409.034,902 307.299,047	87	409.038,241 307.300,418	3.61
89	409.042,515 307.302,174	90	409.044,877 307.303,144	2.553
92	409.056,853 307.309,482	93	409.056,877 307.309,494	0.027
95	409.068,525 307.315,595	96	409.072,159 307.317,475	4.091
98	409.097,063 307.331,116	99	409.099,81 307.332,757	3.2
101	409.103,934 307.335,22	102	409.106,503 307.336,755	2.993
104	409.108,922 307.338,2	105	409.117,331 307.343,736	10.068
107	409.120,271 307.345,671	108	409.121,384 307.346,404	1.333
110	409.126,176 307.349,912	111	409.126,96 307.350,486	0.972
113	409.134,394 307.355,928	114	409.136,053 307.356,974	1.961
116	409.140,901 307.360,031	117	409.143,005 307.361,358	2.488

Punct început	X / Y	Punct sfârşit	X / Y	Lungime segment
21	408.855,246 307.197,882	22	408.844,719 307.191,489	12.316
24	408.815,928 307.172,711	25	408.818,259 307.169,344	4.095
27	408.822,971 307.170,878	28	408.825,882 307.173,952	4.234
30	408.837,462 307.180,953	31	408.837,748 307.181,126	0.334
33	408.845,031 307.185,529	34	408.848,455 307.187,599	4.001
36	408.856,192 307.192,276	37	408.859,517 307.194,286	3.885
39	408.871,211 307.201,356	40	408.874,417 307.203,294	3.746
42	408.881,865 307.207,797	43	408.885,32 307.209,885	4.037
45	408.887,06 307.210,984	46	408.892,69 307.214,583	6.682
48	408.902,527 307.220,871	49	408.907,395 307.223,987	5.78
51	408.918,251 307.230,935	52	408.921,028 307.232,713	3.297
54	408.929,174 307.237,253	55	408.932,665 307.239,578	4.194
57	408.937,241 307.242,627	58	408.947,959 307.248,794	12.366
60	408.952,741 307.250,891	61	408.953,404 307.251,169	0.719
63	408.960,76 307.254,05	64	408.960,954 307.254,163	0.225
66	408.968,186 307.258,387	67	408.972,409 307.260,854	4.891
69	408.974,076 307.261,896	70	408.975,447 307.262,822	1.654
72	408.981,393 307.266,841	73	408.982,41 307.267,528	1.227
75	408.987,224 307.270,782	76	408.997,457 307.277,698	12.351
78	409.006,771 307.283,611	79	409.007,331 307.283,966	0.663
81	409.018,9 307.291,31	82	409.019,235 307.291,522	0.396
84	409.030,465 307.297,225	85	409.034,518 307.298,889	4.381
87	409.038,241 307.300,418	88	409.042,243 307.302,062	4.327
90	409.044,877 307.303,144	91	409.053,226 307.307,563	9.446
93	409.056,877 307.309,494	94	409.063,291 307.312,887	7.256
96	409.072,159 307.317,475	97	409.087,592 307.325,459	17.376
99	409.099,81 307.332,757	100	409.100,288 307.333,042	0.557
102	409.106,503 307.336,755	103	409.107,098 307.337,11	0.693
105	409.117,331 307.343,736	106	409.119,465 307.345,141	2.555
108	409.121,384 307.346,404	109	409.124,139 307.348,421	3.414
111	409.126,96 307.350,486	112	409.133,954 307.355,606	8.668
114	409.136,053 307.356,974	115	409.136,891 307.357,503	0.991
117	409.143,005 307.361,358	118	409.143,857 307.361,895	1.007

Verificat cu originalul

Punct început	X / Y	Punct sfârşit	X / Y	Lungime segment
118	409.143,857 307.361,895	119	409.145,462 307.362,907	1.897
121	409.148,069 307.364,139	122	409.148,711 307.364,443	0.71
124	409.155,387 307.367,597	125	409.156,266 307.368,012	0.972
127	409.160,066 307.370,16	128	409.161,691 307.371,711	2.246
130	409.166,403 307.376,209	131	409.171,057 307.380,789	6.53
133	409.173,316 307.383,011	134	409.177,507 307.387,135	5.88
136	409.179,693 307.389,286	137	409.180,077 307.389,663	0.538

Punct început	X / Y	Punct sfârşit	X / Y	Lungime segment
119	409.145,462 307.362,907	120	409.147,69 307.363,96	2.464
122	409.148,711 307.364,443	123	409.153,099 307.366,516	4.853
125	409.156,266 307.368,012	126	409.159,335 307.369,462	3.394
128	409.161,691 307.371,711	129	409.162,481 307.372,465	1.092
131	409.171,057 307.380,789	132	409.172,323 307.382,034	1.776
134	409.177,507 307.387,135	135	409.178,572 307.388,183	1.494
137	409.180,077 307.389,663	138	409.181,055 307.390,626	1.373

Punct început	X / Y	Punct sfârşit	X / Y	Lungime segment
120	409.147,69 307.363,96	121	409.148,069 307.364,139	0.419
123	409.153,099 307.366,516	124	409.155,387 307.367,597	2.531
126	409.159,335 307.369,462	127	409.160,066 307.370,16	1.011
129	409.162,481 307.372,465	130	409.166,403 307.376,209	5.422
132	409.172,323 307.382,034	133	409.173,316 307.383,011	1.393
135	409.178,572 307.388,183	136	409.179,693 307.389,286	1.573
138	409.181,055 307.390,626	1	409.182,237 307.391,789	1.658

**** Lungimile segmentelor sunt determinate în planul de proiecţie Stereo 70 şi sunt rotunjite la 1 milimetru.**
***** Distanţa dintre puncte este formată din segmente cumulate ce sunt mai mici decât valoarea 1 milimetru.**

Neutilizabil în circuitul civil

DATE DESPRE IMOBILUL NR. 12147

Oficiul de Cadastru şi Publicitate Imobiliară DOLJ
Biroul de Cadastru şi Publicitate Imobiliară Craiova

A. Partea I. Descrierea imobilului

TEREN Extravilan

Adresa: Jud. Dolj, T135, P83

Nr. Crt	Nr cadastral Nr. topografic	Suprafaţa* (mp)	Observaţii / Referinţe
A1		1.610	Sector cadastral:19 Teren neimprejmuit; Imobilul a fost diminuat cu un procent de 10.16%. Diferenta de suprafata de 1534 mp se regaseste astfel: 926 mp in coridorul de expropriere cu ID 12209 si 608 mp la ID-ul 12103

B. Partea II. Proprietari şi acte

Inscrieri privitoare la dreptul de proprietate şi alte drepturi reale		Referinţe
/		
Act Administrativ nr. TDP 1290-48432, din 24/06/1997 emis de CJSDPAT DOLJ;		
B1	Intabulare, drept de PROPRIETATE, dobandit prin Reconstituire, cota actuala 1/1, cota initiala 1/1	A1
	1) **VIERU F ION**, LIPSA CNP	

C. Partea III. SARCINI .

Inscrieri privind dezmembramintele dreptului de proprietate, drepturi reale de garanţie şi sarcini	Referinţe
NU SUNT	

Neutilizabil în circuitul civil

Anexa Nr. 1 La Partea I

Teren

Nr cadastral	Suprafaţa (mp)*	Observaţii / Referinţe
	1.610	Imobilul a fost diminuat cu un procent de 10.16%. Diferenta de suprafata de 1534 mp se regaseste astfel: 926 mp in coridorul de expropriere cu ID 12209 si 608 mp la ID-ul 12103

* Suprafaţa este determinată in planul de proiecţie Stereo 70.

DETALII LINIARE IMOBIL

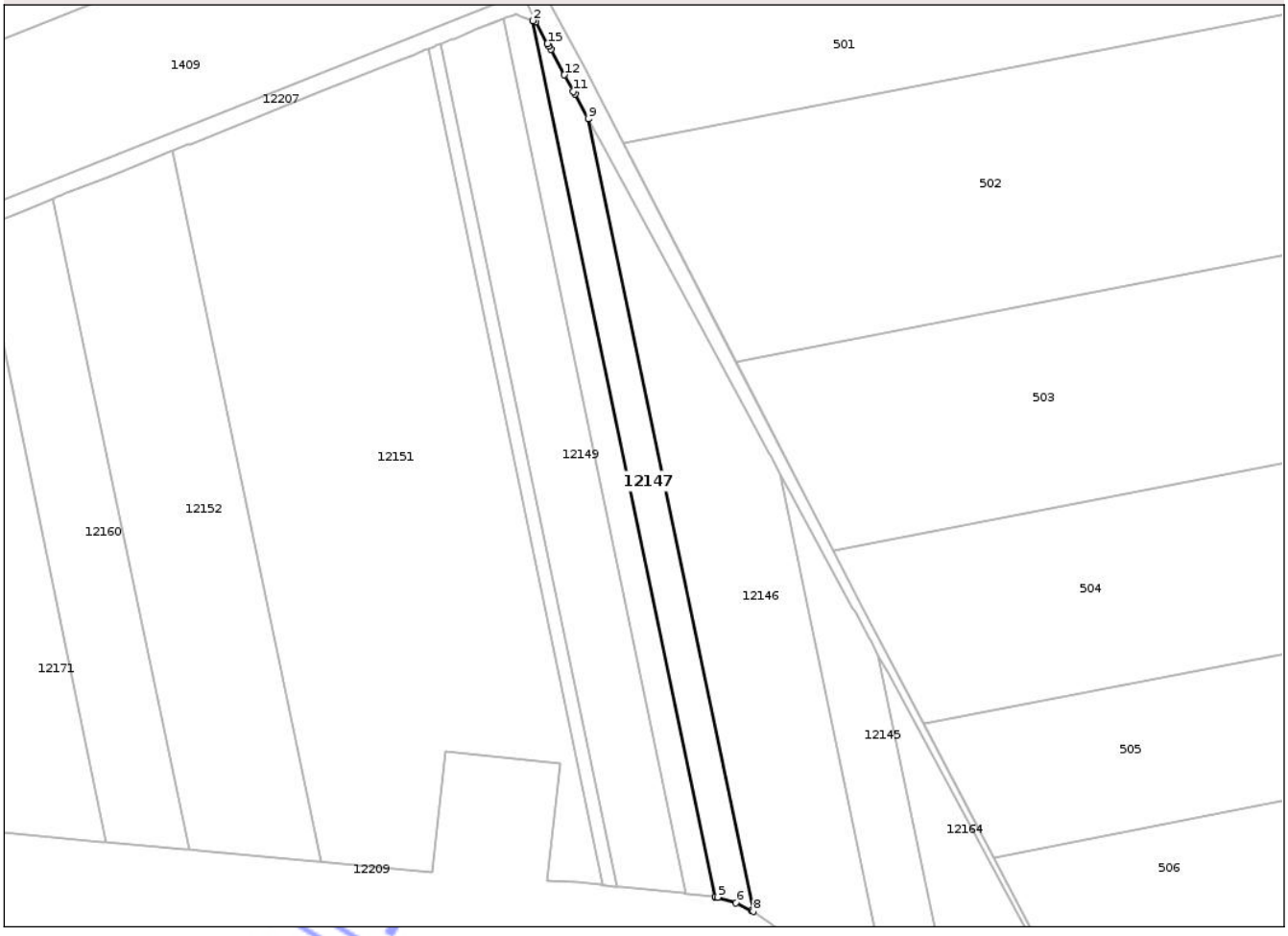

Date referitoare la teren

Crt	Categorie folosință	Intra vilan	Suprafaţa (mp)	Tarla	Parcelă	Nr. topo	Observaţii / Referinţe
1	arabil	NU	1.610	135	83	-	

Lungime Segmente

1) Valorile lungimilor segmentelor sunt obţinute din proiecţie în plan.

Punct început	X / Y	Punct sfârşit	X / Y	Lungime segment (** (m)
1	410.458,889 307.132,266	2	410.458,219 307.132,515	0.715
2	410.458,219 307.132,515	3	410.500,993 306.927,104	209.817
3	410.500,993 306.927,104	4	410.501,015 306.927,102	0.022
4	410.501,015 306.927,102	5	410.501,603 306.926,923	0.615

Document care conține date cu caracter personal, protejat de prevederile Regulamentului (UE) nr. 679/2016 și Legii 190/2018

Punct început	X / Y	Punct sfârşit	X / Y	Lungime segment (** (m)
5	410.501,603 306.926,923	6	410.505,883 306.925,625	4.472
6	410.505,883 306.925,625	7	410.509,548 306.923,805	4.092
7	410.509,548 306.923,805	8	410.509,926 306.923,617	0.422
8	410.509,926 306.923,617	9	410.471,224 307.109,477	189.847
9	410.471,224 307.109,477	10	410.468,075 307.115,294	6.615
10	410.468,075 307.115,294	11	410.467,726 307.115,94	0.734
11	410.467,726 307.115,94	12	410.465,634 307.119,804	4.394
12	410.465,634 307.119,804	13	410.462,405 307.125,769	6.783
13	410.462,405 307.125,769	14	410.461,996 307.126,525	0.86
14	410.461,996 307.126,525	15	410.461,67 307.127,128	0.685
15	410.461,67 307.127,128	1	410.458,889 307.132,266	5.842

** Lungimile segmentelor sunt determinate în planul de proiecţie Stereo 70 şi sunt rotunjite la 1 milimetru.
*** Distanţa dintre puncte este formată din segmente cumulate ce sunt mai mici decât valoarea 1 milimetru.

Neutilizabil în circuitul civil

DATE DESPRE IMOBILUL NR. 12151

Oficiul de Cadastru şi Publicitate Imobiliară DOLJ
Biroul de Cadastru şi Publicitate Imobiliară Craiova

A. Partea I. Descrierea imobilului

TEREN Extravilan

Adresa: Jud. Dolj, T135, P76

Nr. Crt	Nr cadastral Nr. topografic	Suprafaţa* (mp)	Observaţii / Referinţe
A1		11.029	Sector cadastral:19 Teren neimprejmuit; Imobilul a fost diminuat cu un procent de 10.16%. Diferenta de suprafata de 14575 mp se regaseste astfel: 8246 mp in coridorul de expropriere cu ID 12209 si 6329 mp la ID-ul 12100

B. Partea II. Proprietari şi acte

Inscrieri privitoare la dreptul de proprietate şi alte drepturi reale		Referinţe
/		
Act Administrativ nr. TDP 814-47924, din 08/05/1997 emis de CJSDPAT DOLJ;		
B1	Intabulare, drept de PROPRIETATE, dobandit prin Reconstituire, cota actuala 1/1, cota initiala 1/1	A1
	1) **BANCIOIU N MARIA**, LIPSA CNP	

C. Partea III. SARCINI .

Inscrieri privind dezmembramintele dreptului de proprietate, drepturi reale de garanţie şi sarcini	Referinţe
NU SUNT	

Neutilizabil în circuitul civil

Anexa Nr. 1 La Partea I

Teren

Nr cadastral	Suprafaţa (mp)*	Observaţii / Referinţe
	11.029	Imobilul a fost diminuat cu un procent de 10.16%. Diferenta de suprafata de 14575 mp se regaseste astfel: 8246 mp in coridorul de expropriere cu ID 12209 si 6329 mp la ID-ul 12100

* Suprafaţa este determinată in planul de proiecţie Stereo 70.

DETALII LINIARE IMOBIL

Date referitoare la teren

Crt	Categorie folosință	Intra vilan	Suprafaţa (mp)	Tarla	Parcelă	Nr. topo	Observaţii / Referinţe
1	arabil	NU	11.029	135	76	-	

Lungime Segmente

1) Valorile lungimilor segmentelor sunt obţinute din proiecţie în plan.

Punct început	X / Y	Punct sfârşit	X / Y	Lungime segment (** (m)
1	410.374,064 307.102,119	2	410.373,691 307.101,97	0.402
3	410.408,4 306.935,286	4	410.410,373 306.935,112	1.981
5	410.410,651 306.935,087	6	410.434,495 306.932,747	23.959
7	410.437,648 306.961,269	8	410.464,584 306.958,291	27.1

Punct început	X / Y	Punct sfârşit	X / Y	Lungime segment (** (m)
2	410.373,691 307.101,97	3	410.408,4 306.935,286	170.259
4	410.410,373 306.935,112	5	410.410,651 306.935,087	0.279
6	410.434,495 306.932,747	7	410.437,648 306.961,269	28.696
8	410.464,584 306.958,291	9	410.461,55 306.930,853	27.605

Document care conține date cu caracter personal, protejat de prevederile Regulamentului (UE) nr. 679/2016 și Legii 190/2018

Punct început	X / Y	Punct sfârşit	X / Y	Lungime segment (** (m)
9	410.461,55 306.930,853	10	410.468,519 306.930,423	6.982
11	410.473,965 306.929,866	12	410.474,498 306.929,812	0.536
13	410.433,664 307.125,907	14	410.432,606 307.125,485	1.139
15	410.432,315 307.125,369	16	410.432,053 307.125,264	0.282
17	410.430,351 307.124,584	18	410.427,185 307.123,321	3.409
19	410.408,67 307.115,931	20	410.377,804 307.103,612	33.234
21	410.377,204 307.103,373	22	410.376,607 307.103,134	0.643
23	410.374,578 307.102,324	1	410.374,064 307.102,119	0.553

Punct început	X / Y	Punct sfârşit	X / Y	Lungime segment (** (m)
10	410.468,519 306.930,423	11	410.473,965 306.929,866	5.474
12	410.474,498 306.929,812	13	410.433,664 307.125,907	200.301
14	410.432,606 307.125,485	15	410.432,315 307.125,369	0.313
16	410.432,053 307.125,264	17	410.430,351 307.124,584	1.833
18	410.427,185 307.123,321	19	410.408,67 307.115,931	19.935
20	410.377,804 307.103,612	21	410.377,204 307.103,373	0.646
22	410.376,607 307.103,134	23	410.374,578 307.102,324	2.185

**** Lungimile segmentelor sunt determinate în planul de proiecţie Stereo 70 şi sunt rotunjite la 1 milimetru.**
***** Distanţa dintre puncte este formată din segmente cumulate ce sunt mai mici decât valoarea 1 milimetru.**

Neutilizabil în circuitul civil

DATE DESPRE IMOBILUL NR. 12205

Oficiul de Cadastru şi Publicitate Imobiliară DOLJ
Biroul de Cadastru şi Publicitate Imobiliară Craiova

A. Partea I. Descrierea imobilului

TEREN Extravilan

Adresa: Jud. Dolj, De 268

Nr. Crt	Nr cadastral Nr. topografic	Suprafaţa* (mp)	Observaţii / Referinţe
A1		6.063	Sector cadastral:19 Teren neimprejmuit;

B. Partea II. Proprietari şi acte

Inscrieri privitoare la dreptul de proprietate şi alte drepturi reale		Referinţe
/		
Act Normativ nr. Legea 7, din 13/03/1996 emis de PARLAMENTUL ROMÂNIEI;		
B1	Inscrierea provizorie, drept de PROPRIETATE, dobandit prin Lege, cota actuala 1/1, cota initiala 1/1	A1
	1) **COMUNA MALU MARE**, CIF:5002053	
	OBSERVATII: PROPRIETAR NEIDENTIFICAT	

C. Partea III. SARCINI .

Inscrieri privind dezmembramintele dreptului de proprietate, drepturi reale de garanţie şi sarcini	Referinţe
NU SUNT	

Neutilizabil în circuitul civil

Anexa Nr. 1 La Partea I

Teren

Nr cadastral	Suprafaţa (mp)*	Observaţii / Referinţe
	6.063	

* Suprafaţa este determinată in planul de proiecţie Stereo 70.

DETALII LINIARE IMOBIL

Date referitoare la teren

Crt	Categorie folosință	Intra vilan	Suprafaţa (mp)	Tarla	Parcelă	Nr. topo	Observaţii / Referinţe
1	drum	NU	6.063	De 268	-	-	

Lungime Segmente

1) Valorile lungimilor segmentelor sunt obţinute din proiecţie în plan.

Punct început	X / Y	Punct sfârşit	X / Y	Lungime segment
1	410.053,288 307.402,933	2	410.056,972 307.404,515	4.009
4	410.099,291 307.422,687	5	410.090,452 307.423,244	8.857
7	410.055,394 307.408,19	8	410.051,71 307.406,608	4.009
10	410.031,701 307.398,256	11	410.007,528 307.388,499	26.068
13	409.982,09 307.378,232	14	409.970,295 307.373,471	12.72
16	409.941,566 307.361,876	17	409.925,831 307.355,525	16.968

Punct început	X / Y	Punct sfârşit	X / Y	Lungime segment
2	410.056,972 307.404,515	3	410.091,153 307.419,192	37.199
5	410.090,452 307.423,244	6	410.083,827 307.420,399	7.21
8	410.051,71 307.406,608	9	410.040,962 307.401,994	11.697
11	410.007,528 307.388,499	12	409.994,233 307.383,133	14.337
14	409.970,295 307.373,471	15	409.953,017 307.366,498	18.632
17	409.925,831 307.355,525	18	409.924,985 307.355,201	0.906

Punct început	X / Y	Punct sfârşit	X / Y	Lungime segment
3	410.091,153 307.419,192	4	410.099,291 307.422,687	8.857
6	410.083,827 307.420,399	7	410.055,394 307.408,19	30.943
9	410.040,962 307.401,994	10	410.031,701 307.398,256	9.987
12	409.994,233 307.383,133	13	409.982,09 307.378,232	13.095
15	409.953,017 307.366,498	16	409.941,566 307.361,876	12.349
18	409.924,985 307.355,201	19	409.914,08 307.351,029	11.676

Document care conține date cu caracter personal, protejat de prevederile Regulamentului (UE) nr. 679/2016 și Legii 190/2018

Punct început	X / Y	Punct sfârşit	X / Y	Lungime segment
19	409.914,08 307.351,029	20	409.903,531 307.346,994	11.294
22	409.883,395 307.339,29	23	409.873,762 307.335,605	10.314
25	409.853,371 307.327,804	26	409.844,523 307.324,419	9.473
28	409.826,672 307.317,59	29	409.818,539 307.314,478	8.708
31	409.801,368 307.312,025	32	409.789,846 307.310,379	11.639
34	409.785,216 307.309,777	35	409.773,114 307.309,455	12.106
37	409.761,72 307.307,843	38	409.744,631 307.305,21	17.291
40	409.733,525 307.302,486	41	409.722,408 307.299,544	11.5
43	409.711,6 307.295,96	44	409.701,642 307.291,134	11.066
46	409.690,042 307.285,514	47	409.679,999 307.280,648	11.16
49	409.669,151 307.275,392	50	409.661,036 307.270,905	9.273
52	409.602,982 307.238,804	53	409.589,442 307.231,317	15.472
55	409.569,961 307.221,65	56	409.551,589 307.213,316	20.174
58	409.533,79 307.205,072	59	409.529,854 307.203,221	4.35
61	409.506,769 307.192,364	62	409.504,154 307.191,134	2.89
64	409.496,39 307.188,285	65	409.489,575 307.185,785	7.259
67	409.473,217 307.180,653	68	409.472,069 307.180,33	1.193
70	409.440,555 307.167,178	71	409.433,07 307.163,256	8.45
73	409.424,194 307.178,934	74	409.413,536 307.191,401	16.402
76	409.368,921 307.244,907	77	409.349,529 307.268,296	30.382
79	409.288,464 307.342,054	80	409.286,158 307.345,39	4.055
82	409.247,672 307.395,761	83	409.236,547 307.409,268	17.499
85	409.220,779 307.431,112	86	409.217,731 307.434,927	4.883
88	409.208,088 307.445,977	89	409.199,539 307.455,774	13.003
91	409.192,571 307.463,759	92	409.153,607 307.506,293	57.683
94	409.127,515 307.529,184	95	409.124,524 307.526,487	4.027
97	409.150,805 307.503,43	98	409.189,591 307.461,083	57.425
100	409.217,567 307.428,724	101	409.218,459 307.427,432	1.57
103	409.244,574 307.393,231	104	409.269,442 307.362,519	39.518
106	409.314,961 307.306,414	107	409.346,407 307.265,794	51.37
109	409.397,609 307.203,647	110	409.410,505 307.188,79	19.673
112	409.428,862 307.168,88	113	409.429,084 307.161,869	7.015
115	409.417,576 307.153,563	116	409.404,205 307.147,913	14.516

Punct început	X / Y	Punct sfârşit	X / Y	Lungime segment
20	409.903,531 307.346,994	21	409.893,313 307.343,085	10.94
23	409.873,762 307.335,605	24	409.862,168 307.331,17	12.413
26	409.844,523 307.324,419	27	409.835,624 307.321,014	9.528
29	409.818,539 307.314,478	30	409.812,041 307.313,55	6.564
32	409.789,846 307.310,379	33	409.785,73 307.309,791	4.158
35	409.773,114 307.309,455	36	409.772,001 307.309,426	1.113
38	409.744,631 307.305,21	39	409.742,68 307.304,91	1.974
41	409.722,408 307.299,544	42	409.714,891 307.297,554	7.776
44	409.701,642 307.291,134	45	409.691,645 307.286,291	11.108
47	409.679,999 307.280,648	48	409.669,917 307.275,763	11.203
50	409.661,036 307.270,905	51	409.650,96 307.265,333	11.514
53	409.589,442 307.231,317	54	409.581,084 307.226,695	9.551
56	409.551,589 307.213,316	57	409.543,986 307.209,867	8.349
59	409.529,854 307.203,221	60	409.516,677 307.197,023	14.562
62	409.504,154 307.191,134	63	409.502,495 307.190,525	1.767
65	409.489,575 307.185,785	66	409.483,442 307.183,534	6.533
68	409.472,069 307.180,33	69	409.452,789 307.172,284	20.892
71	409.433,07 307.163,256	72	409.432,809 307.170,632	7.381
74	409.413,536 307.191,401	75	409.400,666 307.206,227	19.633
77	409.349,529 307.268,296	78	409.318,038 307.308,974	51.443
80	409.286,158 307.345,39	81	409.272,646 307.364,919	23.748
83	409.236,547 307.409,268	84	409.221,725 307.429,741	25.275
86	409.217,731 307.434,927	87	409.208,091 307.445,973	14.661
89	409.199,539 307.455,774	90	409.199,535 307.455,778	0.006
92	409.153,607 307.506,293	93	409.130,722 307.526,37	30.444
95	409.124,524 307.526,487	96	409.127,828 307.523,588	4.396
98	409.189,591 307.461,083	99	409.214,66 307.432,362	38.123
101	409.218,459 307.427,432	102	409.233,38 307.406,821	25.445
104	409.269,442 307.362,519	105	409.285,255 307.339,666	27.79
107	409.346,407 307.265,794	108	409.365,835 307.242,362	30.439
110	409.410,505 307.188,79	111	409.421,279 307.176,188	16.58
113	409.429,084 307.161,869	114	409.418,404 307.154,161	13.171
116	409.404,205 307.147,913	117	409.396,375 307.144,604	8.5

Punct început	X / Y	Punct sfârşit	X / Y	Lungime segment
21	409.893,313 307.343,085	22	409.883,395 307.339,29	10.619
24	409.862,168 307.331,17	25	409.853,371 307.327,804	9.419
27	409.835,624 307.321,014	28	409.826,672 307.317,59	9.584
30	409.812,041 307.313,55	31	409.801,368 307.312,025	10.781
33	409.785,73 307.309,791	34	409.785,216 307.309,777	0.514
36	409.772,001 307.309,426	37	409.761,72 307.307,843	10.402
39	409.742,68 307.304,91	40	409.733,525 307.302,486	9.47
42	409.714,891 307.297,554	43	409.711,6 307.295,96	3.657
45	409.691,645 307.286,291	46	409.690,042 307.285,514	1.781
48	409.669,917 307.275,763	49	409.669,151 307.275,392	0.851
51	409.650,96 307.265,333	52	409.602,982 307.238,804	54.824
54	409.581,084 307.226,695	55	409.569,961 307.221,65	12.214
57	409.543,986 307.209,867	58	409.533,79 307.205,072	11.267
60	409.516,677 307.197,023	61	409.506,769 307.192,364	10.949
63	409.502,495 307.190,525	64	409.496,39 307.188,285	6.503
66	409.483,442 307.183,534	67	409.473,217 307.180,653	10.623
69	409.452,789 307.172,284	70	409.440,555 307.167,178	13.257
72	409.432,809 307.170,632	73	409.424,194 307.178,934	11.964
75	409.400,666 307.206,227	76	409.368,921 307.244,907	50.039
78	409.318,038 307.308,974	79	409.288,464 307.342,054	44.372
81	409.272,646 307.364,919	82	409.247,672 307.395,761	39.685
84	409.221,725 307.429,741	85	409.220,779 307.431,112	1.666
87	409.208,091 307.445,973	88	409.208,088 307.445,977	0.005
90	409.199,535 307.455,778	91	409.192,571 307.463,759	10.592
93	409.130,722 307.526,37	94	409.127,515 307.529,184	4.267
96	409.127,828 307.523,588	97	409.150,805 307.503,43	30.566
99	409.214,66 307.432,362	100	409.217,567 307.428,724	4.657
102	409.233,38 307.406,821	103	409.244,574 307.393,231	17.607
105	409.285,255 307.339,666	106	409.314,961 307.306,414	44.589
108	409.365,835 307.242,362	109	409.397,609 307.203,647	50.084
111	409.421,279 307.176,188	112	409.428,862 307.168,88	10.531
114	409.418,404 307.154,161	115	409.417,576 307.153,563	1.021
117	409.396,375 307.144,604	118	409.388,067 307.141,462	8.882

Neautentificat în sistem informatic

Punct început	X / Y	Punct sfârşit	X / Y	Lungime segment
118	409.388,067 307.141,462	119	409.384,856 307.140,248	3.433
121	409.381,887 307.139,125	122	409.381,36 307.138,926	0.563
124	409.375,989 307.136,896	125	409.372,597 307.135,614	3.626
127	409.369,437 307.134,51	128	409.361,078 307.131,725	8.811
130	409.354,022 307.129,373	131	409.353,464 307.129,187	0.588
133	409.346,215 307.126,771	134	409.345,07 307.126,39	1.207
136	409.340,742 307.124,946	137	409.339,708 307.124,602	1.09
139	409.333,093 307.122,398	140	409.332,564 307.122,091	0.612
142	409.328,441 307.119,702	143	409.325,397 307.117,938	3.518
145	409.317,818 307.113,545	146	409.314,761 307.111,774	3.533
148	409.312,112 307.110,239	149	409.310,507 307.109,502	1.766
151	409.299,507 307.104,451	152	409.295,857 307.102,775	4.016
154	409.292,258 307.101,123	155	409.288,494 307.099,395	4.142
157	409.278,017 307.094,584	158	409.262,377 307.088,524	16.773
160	409.254,036 307.085,292	161	409.246,024 307.082,187	8.593
163	409.241,68 307.080,028	164	409.237,987 307.078,192	4.124
166	409.226,98 307.072,721	167	409.224,12 307.071,3	3.194
169	409.219,638 307.069,073	170	409.215,786 307.067,158	4.302
172	409.204,125 307.061,362	173	409.202,399 307.060,504	1.927
175	409.195,338 307.057,676	176	409.190,367 307.055,685	5.355
178	409.177,425 307.050,502	179	409.171,67 307.048,779	6.007
181	409.163,427 307.046,311	182	409.162,175 307.045,864	1.329
184	409.157,611 307.044,23	185	409.153,387 307.042,718	4.486
187	409.149,294 307.041,26	188	409.143,721 307.040,469	5.629
190	409.140,04 307.037,946	191	409.140,902 307.038,271	0.921
193	409.146,866 307.035,7	194	409.154,962 307.038,661	8.62
196	409.175,015 307.045,994	197	409.178,496 307.047,267	3.706
199	409.207,582 307.059,635	200	409.227,477 307.068,787	21.899
202	409.256,33 307.082,06	203	409.261,819 307.084,356	5.95
205	409.301,676 307.101,027	206	409.321,79 307.109,44	21.803
208	409.334,789 307.117,267	209	409.347,177 307.121,247	13.012
211	409.358,886 307.125,009	212	409.366,79 307.128,561	8.665
214	409.392,795 307.139,409	215	409.406,858 307.145,007	15.136

Punct început	X / Y	Punct sfârşit	X / Y	Lungime segment
119	409.384,856 307.140,248	120	409.384,633 307.140,164	0.238
122	409.381,36 307.138,926	123	409.378,357 307.137,791	3.21
125	409.372,597 307.135,614	126	409.371,476 307.135,19	1.199
128	409.361,078 307.131,725	129	409.357,39 307.130,496	3.887
131	409.353,464 307.129,187	132	409.349,663 307.127,92	4.007
134	409.345,07 307.126,39	135	409.341,44 307.125,179	3.827
137	409.339,708 307.124,602	138	409.335,995 307.123,365	3.914
140	409.332,564 307.122,091	141	409.331,643 307.121,558	1.064
143	409.325,397 307.117,938	144	409.321,016 307.115,399	5.064
146	409.314,761 307.111,774	147	409.313,81 307.111,223	1.099
149	409.310,507 307.109,502	150	409.307,223 307.107,994	3.614
152	409.295,857 307.102,775	153	409.292,436 307.101,205	3.764
155	409.288,494 307.099,395	156	409.285,007 307.097,794	3.837
158	409.262,377 307.088,524	159	409.257,96 307.086,812	4.737
161	409.246,024 307.082,187	162	409.245,816 307.082,084	0.232
164	409.237,987 307.078,192	165	409.231,347 307.074,892	7.415
167	409.224,12 307.071,3	168	409.223,176 307.070,831	1.054
170	409.215,786 307.067,158	171	409.208,607 307.063,59	8.017
173	409.202,399 307.060,504	174	409.200,145 307.059,601	2.428
176	409.190,367 307.055,685	177	409.186,142 307.053,993	4.551
179	409.171,67 307.048,779	180	409.165,951 307.047,067	5.97
182	409.162,175 307.045,864	183	409.161,234 307.045,527	1.0
185	409.153,387 307.042,718	186	409.152,887 307.042,54	0.531
188	409.143,721 307.040,469	189	409.139,196 307.039,826	4.57
191	409.140,902 307.038,271	192	409.141,869 307.033,873	4.503
194	409.154,962 307.038,661	195	409.159,772 307.040,42	5.122
197	409.178,496 307.047,267	198	409.207,172 307.059,461	31.161
200	409.227,477 307.068,787	201	409.236,413 307.072,898	9.836
203	409.261,819 307.084,356	204	409.281,84 307.092,73	21.702
206	409.321,79 307.109,44	207	409.327,122 307.112,65	6.224
209	409.347,177 307.121,247	210	409.354,949 307.123,744	8.163
212	409.366,79 307.128,561	213	409.376,448 307.132,901	10.588
215	409.406,858 307.145,007	216	409.411,342 307.147,356	5.062

Punct început	X / Y	Punct sfârşit	X / Y	Lungime segment
120	409.384,633 307.140,164	121	409.381,887 307.139,125	2.936
123	409.378,357 307.137,791	124	409.375,989 307.136,896	2.531
126	409.371,476 307.135,19	127	409.369,437 307.134,51	2.149
129	409.357,39 307.130,496	130	409.354,022 307.129,373	3.55
132	409.349,663 307.127,92	133	409.346,215 307.126,771	3.634
135	409.341,44 307.125,179	136	409.340,742 307.124,946	0.736
138	409.335,995 307.123,365	139	409.333,093 307.122,398	3.059
141	409.331,643 307.121,558	142	409.328,441 307.119,702	3.701
144	409.321,016 307.115,399	145	409.317,818 307.113,545	3.697
147	409.313,81 307.111,223	148	409.312,112 307.110,239	1.963
150	409.307,223 307.107,994	151	409.299,507 307.104,451	8.491
153	409.292,436 307.101,205	154	409.292,258 307.101,123	0.196
156	409.285,007 307.097,794	157	409.278,017 307.094,584	7.692
159	409.257,96 307.086,812	160	409.254,036 307.085,292	4.208
162	409.245,816 307.082,084	163	409.241,68 307.080,028	4.619
165	409.231,347 307.074,892	166	409.226,98 307.072,721	4.877
168	409.223,176 307.070,831	169	409.219,638 307.069,073	3.951
171	409.208,607 307.063,59	172	409.204,125 307.061,362	5.005
174	409.200,145 307.059,601	175	409.195,338 307.057,676	5.178
177	409.186,142 307.053,993	178	409.177,425 307.050,502	9.39
180	409.165,951 307.047,067	181	409.163,427 307.046,311	2.635
183	409.161,234 307.045,527	184	409.157,611 307.044,23	3.848
186	409.152,887 307.042,54	187	409.149,294 307.041,26	3.814
189	409.139,196 307.039,826	190	409.140,04 307.037,946	2.061
192	409.141,869 307.033,873	193	409.146,866 307.035,7	5.321
195	409.159,772 307.040,42	196	409.175,015 307.045,994	16.23
198	409.207,172 307.059,461	199	409.207,582 307.059,635	0.445
201	409.236,413 307.072,898	202	409.256,33 307.082,06	21.923
204	409.281,84 307.092,73	205	409.301,676 307.101,027	21.501
207	409.327,122 307.112,65	208	409.334,789 307.117,267	8.95
210	409.354,949 307.123,744	211	409.358,886 307.125,009	4.135
213	409.376,448 307.132,901	214	409.392,795 307.139,409	17.595
216	409.411,342 307.147,356	217	409.428,478 307.156,334	19.345

Neautorizat pe site specializate OVI

Punct început	X / Y	Punct sfârşit	X / Y	Lungime segment
217	409.428,478 307.156,334	218	409.433,802 307.159,124	6.011
220	409.442,257 307.163,554	221	409.454,329 307.168,592	13.081
223	409.473,386 307.176,545	224	409.475,638 307.177,18	2.34
226	409.493,728 307.183,048	227	409.503,872 307.186,77	10.805
229	409.529,402 307.198,588	230	409.535,492 307.201,452	6.73
232	409.547,135 307.206,904	233	409.553,242 307.209,674	6.706
235	409.564,933 307.214,977	236	409.582,881 307.223,118	19.708
238	409.604,728 307.235,198	239	409.622,734 307.245,155	20.576
241	409.633,779 307.251,262	242	409.650,962 307.260,763	19.635
244	409.657,151 307.264,185	245	409.660,575 307.266,079	3.913
247	409.690,964 307.281,516	248	409.694,891 307.283,419	4.364
250	409.707,9 307.289,722	251	409.714,143 307.292,747	6.937
253	409.716,549 307.293,855	254	409.720,13 307.294,803	3.704
256	409.772,36 307.305,434	257	409.782,46 307.305,703	10.104
259	409.790,386 307.306,379	260	409.819,98 307.310,747	29.915
262	410.042,5 307.398,301	263	410.044,915 307.399,338	2.628

Punct început	X / Y	Punct sfârşit	X / Y	Lungime segment
218	409.433,802 307.159,124	219	409.440,615 307.162,694	7.692
221	409.454,329 307.168,592	222	409.458,019 307.170,132	3.998
224	409.475,638 307.177,18	225	409.484,675 307.179,726	9.389
227	409.503,872 307.186,77	228	409.505,697 307.187,439	1.944
230	409.535,492 307.201,452	231	409.545,663 307.206,236	11.24
233	409.553,242 307.209,674	234	409.556,031 307.210,939	3.062
236	409.582,881 307.223,118	237	409.587,327 307.225,576	5.08
239	409.622,734 307.245,155	240	409.627,987 307.248,06	6.003
242	409.650,962 307.260,763	243	409.656,717 307.263,945	6.576
245	409.660,575 307.266,079	246	409.670,992 307.271,839	11.903
248	409.694,891 307.283,419	249	409.697,212 307.284,543	2.579
251	409.714,143 307.292,747	252	409.716,288 307.293,786	2.383
254	409.720,13 307.294,803	255	409.743,499 307.300,989	24.174
257	409.782,46 307.305,703	258	409.786,535 307.305,811	4.076
260	409.819,98 307.310,747	261	409.927,294 307.351,802	114.899
263	410.044,915 307.399,338	264	410.048,596 307.400,918	4.006

Punct început	X / Y	Punct sfârşit	X / Y	Lungime segment
219	409.440,615 307.162,694	220	409.442,257 307.163,554	1.854
222	409.458,019 307.170,132	223	409.473,386 307.176,545	16.651
225	409.484,675 307.179,726	226	409.493,728 307.183,048	9.643
228	409.505,697 307.187,439	229	409.529,402 307.198,588	26.196
231	409.545,663 307.206,236	232	409.547,135 307.206,904	1.616
234	409.556,031 307.210,939	235	409.564,933 307.214,977	9.775
237	409.587,327 307.225,576	238	409.604,728 307.235,198	19.884
240	409.627,987 307.248,06	241	409.633,779 307.251,262	6.618
243	409.656,717 307.263,945	244	409.657,151 307.264,185	0.496
246	409.670,992 307.271,839	247	409.690,964 307.281,516	22.193
249	409.697,212 307.284,543	250	409.707,9 307.289,722	11.877
252	409.716,288 307.293,786	253	409.716,549 307.293,855	0.27
255	409.743,499 307.300,989	256	409.772,36 307.305,434	29.201
258	409.786,535 307.305,811	259	409.790,386 307.306,379	3.893
261	409.927,294 307.351,802	262	410.042,5 307.398,301	124.236
264	410.048,596 307.400,918	1	410.053,288 307.402,933	5.106

**** Lungimile segmentelor sunt determinate în planul de proiecţie Stereo 70 şi sunt rotunjite la 1 milimetru.**
***** Distanţa dintre puncte este formată din segmente cumulate ce sunt mai mici decât valoarea 1 milimetru.**

Neutilizabil în afara OCPI

DATE DESPRE IMOBILUL NR. 12217

Oficiul de Cadastru şi Publicitate Imobiliară DOLJ
Biroul de Cadastru şi Publicitate Imobiliară Craiova

A. Partea I. Descrierea imobilului

TEREN Extravilan

Adresa: Jud. Dolj, T119, P62

Nr. Crt	Nr cadastral Nr. topografic	Suprafaţa* (mp)	Observaţii / Referinţe
A1	43481	5.000	Sector cadastral:19 Teren neimprejmuit;

B. Partea II. Proprietari şi acte

Inscrieri privitoare la dreptul de proprietate şi alte drepturi reale		Referinţe
223101 / 02/10/2023		
Act Notarial nr. ACT DE PARTAJ VOLUNTAR AUT. SUB NR. 1937, din 28/09/2023 emis de NP Ionica Vergica;		
B1	Intabulare, drept de PROPRIETATE, dobandit prin Iesire Din Indiviziune, cota actuala 1/1, cota initiala 1/1	A1
	1) **RADU PAULA**	

C. Partea III. SARCINI .

Inscrieri privind dezmembramintele dreptului de proprietate, drepturi reale de garanţie şi sarcini	Referinţe
NU SUNT	

Neutilizabil în circuitul civil

Anexa Nr. 1 La Partea I

Teren

Nr cadastral	Suprafaţa (mp)*	Observaţii / Referinţe
43481	5.000	

* Suprafaţa este determinată in planul de proiecţie Stereo 70.

DETALII LINIARE IMOBIL

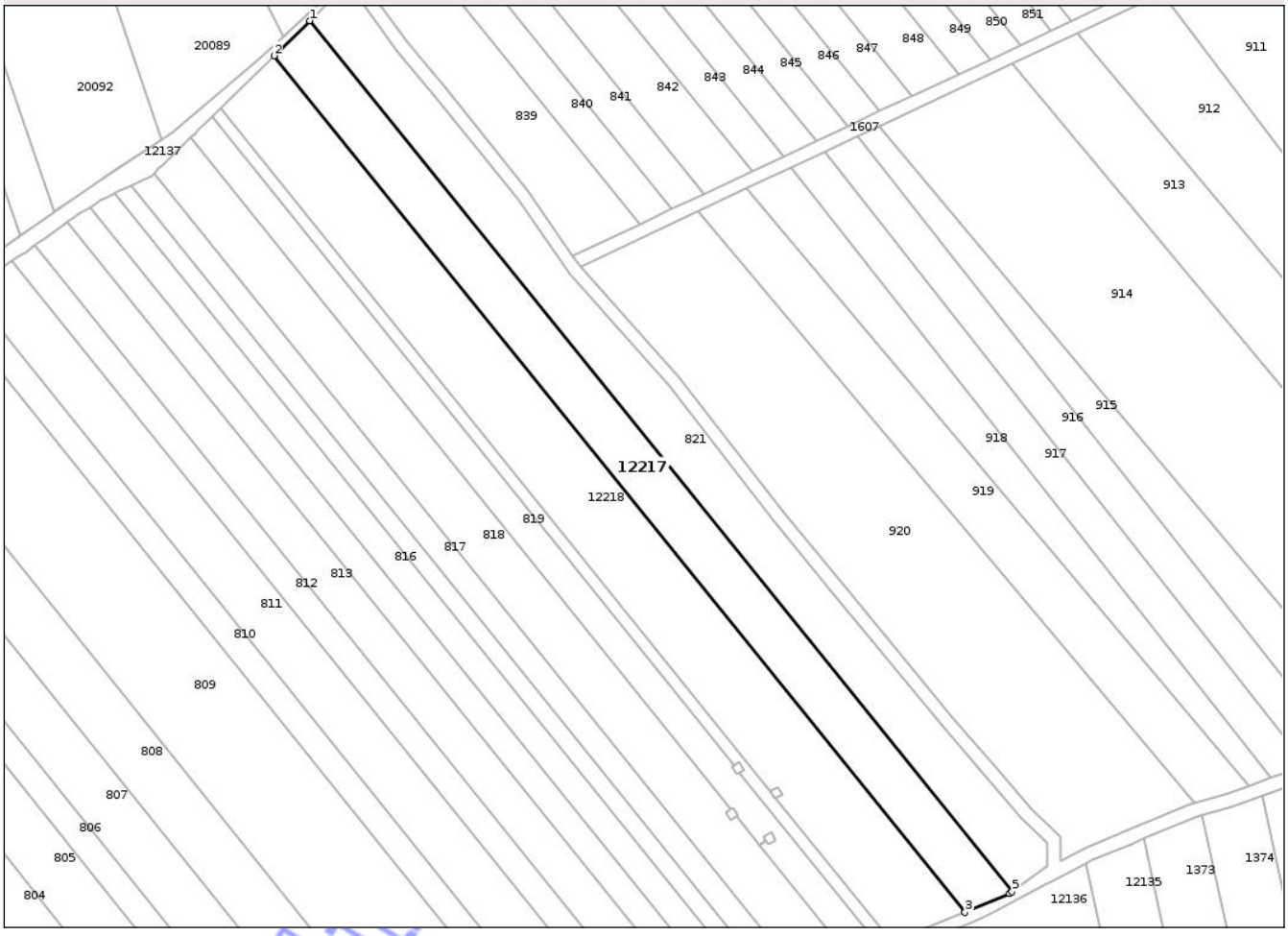

Date referitoare la teren

Crt	Categorie folosință	Intra vilan	Suprafaţa (mp)	Tarla	Parcelă	Nr. topo	Observaţii / Referinţe
1	arabil	NU	5.000	119	62	-	

Lungime Segmente
1) Valorile lungimilor segmentelor sunt obţinute din proiecţie în plan.

Punct început	X / Y	Punct sfârşit	X / Y	Lungime segment (** (m)
1	409.206,87 307.416,028	2	409.196,148 307.405,477	15.043
2	409.196,148 307.405,477	3	409.404,205 307.147,913	331.1
3	409.404,205 307.147,913	4	409.417,576 307.153,563	14.516
4	409.417,576 307.153,563	5	409.418,404 307.154,161	1.021
5	409.418,404 307.154,161	1	409.206,87 307.416,028	336.632

Document care conține date cu caracter personal, protejat de prevederile Regulamentului (UE) nr. 679/2016 și Legii 190/2018

**** Lungimile segmentelor sunt determinate în planul de proiecţie Stereo 70 şi sunt rotunjite la 1 milimetru.**
***** Distanţa dintre puncte este formată din segmente cumulate ce sunt mai mici decât valoarea 1 milimetru.**

Neutilizabil în circuitul civil

DATE DESPRE IMOBILUL NR. 12218

Oficiul de Cadastru şi Publicitate Imobiliară DOLJ
Biroul de Cadastru şi Publicitate Imobiliară Craiova

A. Partea I. Descrierea imobilului

TEREN Extravilan

Adresa: Jud. Dolj, T119, P62

Nr. Crt	Nr cadastral Nr. topografic	Suprafaţa* (mp)	Observaţii / Referinţe
A1	43480	7.393	Sector cadastral:19 Teren neimprejmuit;

B. Partea II. Proprietari şi acte

Inscrieri privitoare la dreptul de proprietate şi alte drepturi reale		Referinţe
223101 / 02/10/2023		
Act Notarial nr. ACT DE PARTAJ VOLUNTAR AUT. SUB NR. 1937, din 28/09/2023 emis de NP Ionica Vergica;		
B1	Intabulare, drept de PROPRIETATE, dobandit prin Iesire Din Indiviziune, cota actuala 1/1, cota initiala 1/1	A1
	1) **CHIUTU JENICA**	

C. Partea III. SARCINI .

Inscrieri privind dezmembramintele dreptului de proprietate, drepturi reale de garanţie şi sarcini	Referinţe
NU SUNT	

Neutilizabil în circuitul civil

Anexa Nr. 1 La Partea I

Teren

Nr cadastral	Suprafaţa (mp)*	Observaţii / Referinţe
43480	7.393	

* Suprafaţa este determinată in planul de proiecţie Stereo 70.

DETALII LINIARE IMOBIL

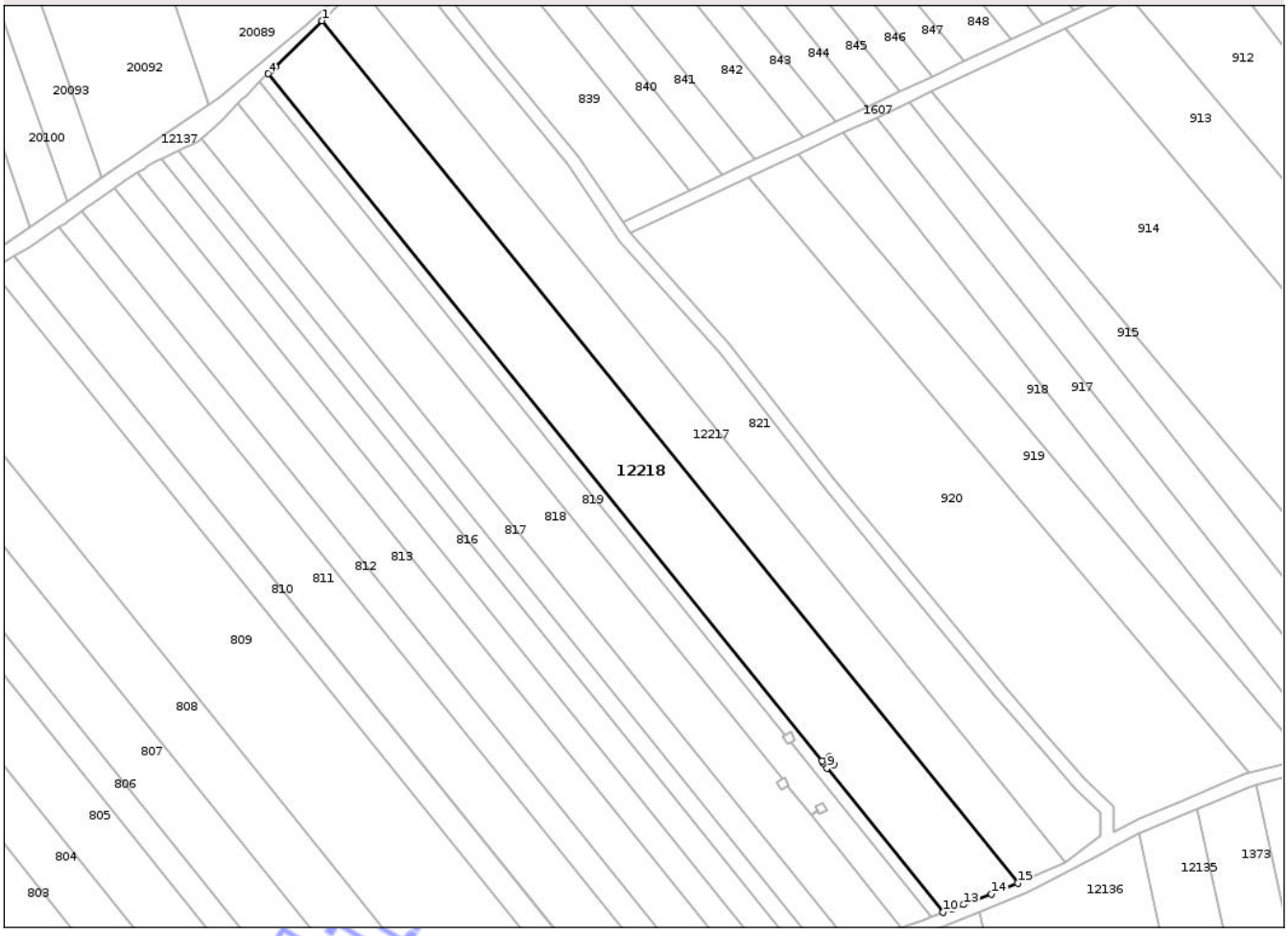

Date referitoare la teren

Crt	Categorie folosință	Intra vilan	Suprafaţa (mp)	Tarla	Parcelă	Nr. topo	Observaţii / Referinţe
1	arabil	NU	7.393	119	62	-	

Lungime Segmente
1) Valorile lungimilor segmentelor sunt obţinute din proiecţie în plan.

Punct început	X / Y	Punct sfârşit	X / Y	Lungime segment (** (m)
1	409.196,148 307.405,477	2	409.182,237 307.391,789	19.516
2	409.182,237 307.391,789	3	409.181,055 307.390,626	1.658
3	409.181,055 307.390,626	4	409.180,077 307.389,663	1.373
4	409.180,077 307.389,663	5	409.346,107 307.183,545	264.671
5	409.346,107 307.183,545	6	409.345,648 307.184,392	0.963

Document care conține date cu caracter personal, protejat de prevederile Regulamentului (UE) nr. 679/2016 și Legii 190/2018

Punct început	X / Y	Punct sfârşit	X / Y	Lungime segment (** (m)
6	409.345,648 307.184,392	7	409.347,951 307.185,64	2.619
7	409.347,951 307.185,64	8	409.349,2 307.183,337	2.62
8	409.349,2 307.183,337	9	409.347,163 307.182,234	2.316
9	409.347,163 307.182,234	10	409.381,887 307.139,125	55.355
10	409.381,887 307.139,125	11	409.384,633 307.140,164	2.936
11	409.384,633 307.140,164	12	409.384,856 307.140,248	0.238
12	409.384,856 307.140,248	13	409.388,067 307.141,462	3.433
13	409.388,067 307.141,462	14	409.396,375 307.144,604	8.882
14	409.396,375 307.144,604	15	409.404,205 307.147,913	8.5
15	409.404,205 307.147,913	1	409.196,148 307.405,477	331.1

** Lungimile segmentelor sunt determinate în planul de proiecţie Stereo 70 şi sunt rotunjite la 1 milimetru.
*** Distanţa dintre puncte este formată din segmente cumulate ce sunt mai mici decât valoarea 1 milimetru.

Neutilizabil în circuitul civil

DATE DESPRE IMOBILUL NR. 789

Oficiul de Cadastru şi Publicitate Imobiliară DOLJ
Biroul de Cadastru şi Publicitate Imobiliară Craiova

A. Partea I. Descrierea imobilului

TEREN Extravilan

Adresa: Jud. Dolj, T119, P31

Nr. Crt	Nr cadastral Nr. topografic	Suprafaţa* (mp)	Observaţii / Referinţe
A1		988	Sector cadastral:19 Teren neimprejmuit; Imobilul a fost diminuat cu un procent de 4.88%. Diferenta de suprafata de 3768 mp se regaseste astfel: 1520 mp in coridorul de expropriere cu ID 12209 si 2248 mp la ID-ul 12193

B. Partea II. Proprietari şi acte

Inscrieri privitoare la dreptul de proprietate şi alte drepturi reale		Referinţe
/		
Act Administrativ nr. TDP 1108-48118, din 09/05/1997 emis de CJSDPAT DOLJ;		
B1	Intabulare, drept de PROPRIETATE, dobandit prin Reconstituire, cota actuala 1/1, cota initiala 1/1	A1
	1) **DUMITRU I MARIN I**, LIPSA CNP	

C. Partea III. SARCINI .

Inscrieri privind dezmembramintele dreptului de proprietate, drepturi reale de garanţie şi sarcini	Referinţe
NU SUNT	

Neutilizabil în circuitul civil

Anexa Nr. 1 La Partea I

Teren

Nr cadastral	Suprafaţa (mp)*	Observaţii / Referinţe
	988	Imobilul a fost diminuat cu un procent de 4.88%. Diferenta de suprafata de 3768 mp se regaseste astfel: 1520 mp in coridorul de expropriere cu ID 12209 si 2248 mp la ID-ul 12193

* Suprafaţa este determinată in planul de proiecţie Stereo 70.

DETALII LINIARE IMOBIL

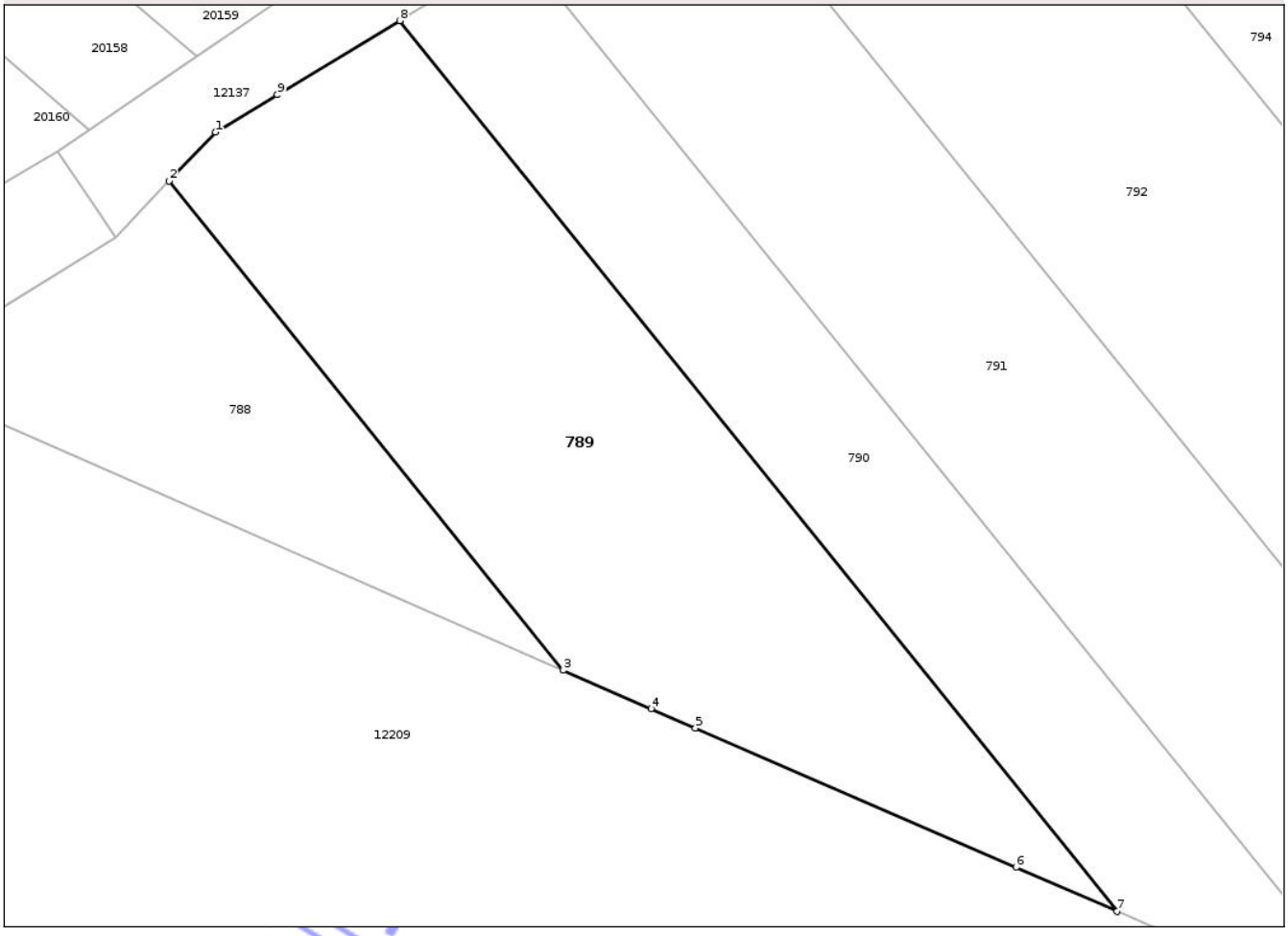

Date referitoare la teren

Crt	Categorie folosință	Intra vilan	Suprafaţa (mp)	Tarla	Parcelă	Nr. topo	Observaţii / Referinţe
1	arabil	NU	988	119	31	-	

Lungime Segmente

1) Valorile lungimilor segmentelor sunt obţinute din proiecţie în plan.

Punct început	X / Y	Punct sfârşit	X / Y	Lungime segment (** (m)
1	408.825,882 307.173,952	2	408.822,971 307.170,878	4.234
2	408.822,971 307.170,878	3	408.847,738 307.140,131	39.481
3	408.847,738 307.140,131	4	408.853,265 307.137,716	6.032
4	408.853,265 307.137,716	5	408.856,044 307.136,507	3.031

Document care conține date cu caracter personal, protejat de prevederile Regulamentului (UE) nr. 679/2016 și Legii 190/2018

Punct început	X / Y	Punct sfârşit	X / Y	Lungime segment (** (m)
5	408.856,044 307.136,507	6	408.876,191 307.127,745	21.97
6	408.876,191 307.127,745	7	408.882,548 307.124,982	6.931
7	408.882,548 307.124,982	8	408.837,462 307.180,953	71.871
8	408.837,462 307.180,953	9	408.829,772 307.176,304	8.986
9	408.829,772 307.176,304	1	408.825,882 307.173,952	4.546

** Lungimile segmentelor sunt determinate în planul de proiecţie Stereo 70 şi sunt rotunjite la 1 milimetru.
*** Distanţa dintre puncte este formată din segmente cumulate ce sunt mai mici decât valoarea 1 milimetru.

Neutilizabil în circuitul civil

DATE DESPRE IMOBILUL NR. 790

Oficiul de Cadastru şi Publicitate Imobiliară DOLJ
Biroul de Cadastru şi Publicitate Imobiliară Craiova

A. Partea I. Descrierea imobilului

TEREN Extravilan

Adresa: Jud. Dolj, T119, P32

Nr. Crt	Nr cadastral Nr. topografic	Suprafaţa* (mp)	Observaţii / Referinţe
A1		698	Sector cadastral:19 Teren neimprejmuit; Imobilul a fost diminuat cu un procent de 4.88%. Diferenta de suprafata de 1680 mp se regaseste astfel: 760 mp in coridorul de expropriere cu ID 12209 si 920 mp la ID-ul 12166

B. Partea II. Proprietari şi acte

Inscrieri privitoare la dreptul de proprietate şi alte drepturi reale		Referinţe
/		
Act Administrativ nr. TDP 13139, din 02/04/2009 emis de CJSDPAT DOLJ;		
B1	Intabulare, drept de PROPRIETATE, dobandit prin Reconstituire, cota actuala 1/1, cota initiala 1/1	A1
	1) **CEOCAN P ION**, LIPSA CNP	

C. Partea III. SARCINI .

Inscrieri privind dezmembramintele dreptului de proprietate, drepturi reale de garanţie şi sarcini	Referinţe
NU SUNT	

Neutilizabil în circuitul civil

Anexa Nr. 1 La Partea I

Teren

Nr cadastral	Suprafaţa (mp)*	Observaţii / Referinţe
	698	Imobilul a fost diminuat cu un procent de 4.88%. Diferenta de suprafata de 1680 mp se regaseste astfel: 760 mp in coridorul de expropriere cu ID 12209 si 920 mp la ID-ul 12166

* Suprafaţa este determinată in planul de proiecţie Stereo 70.

DETALII LINIARE IMOBIL

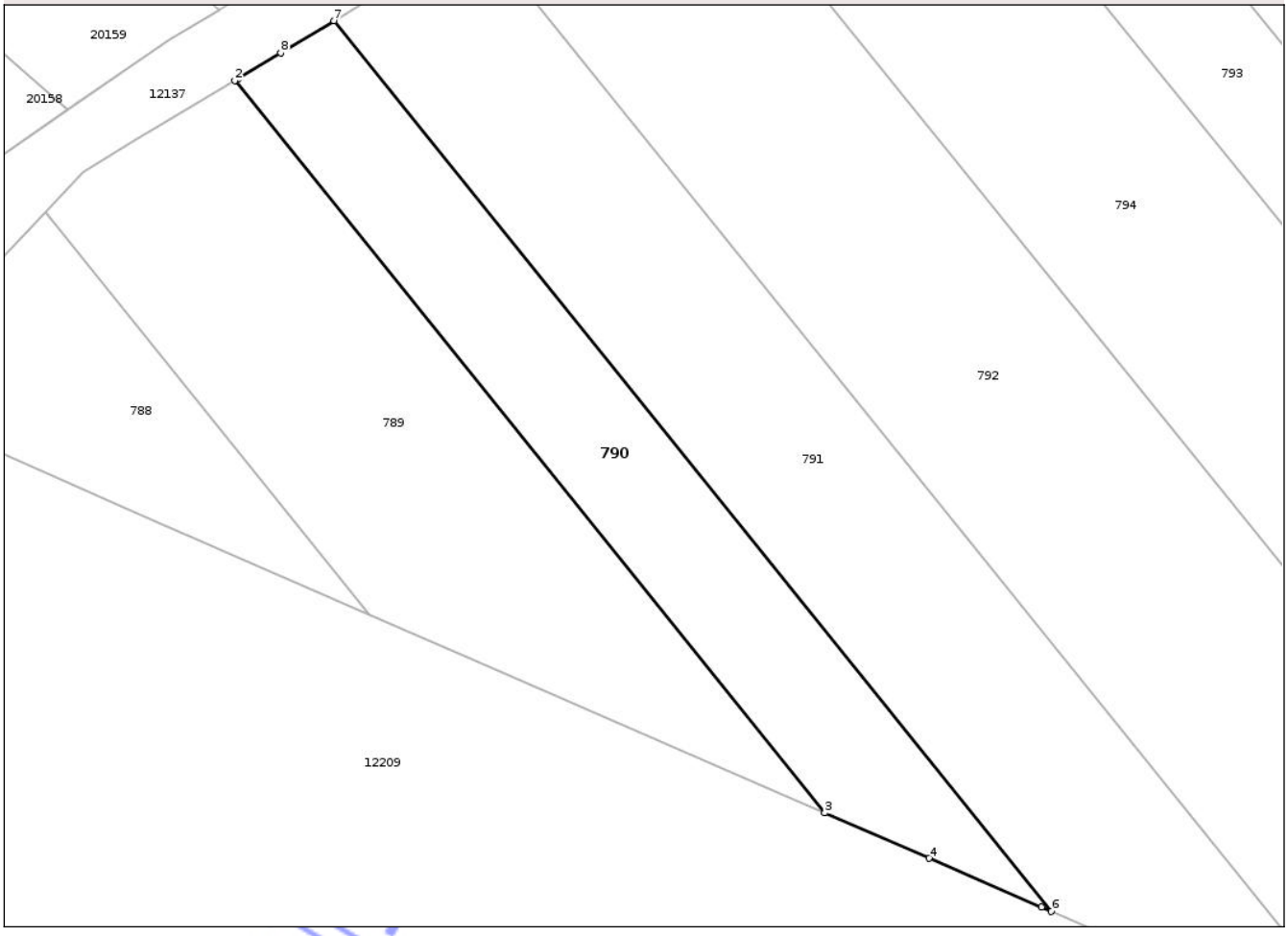

Date referitoare la teren

Crt	Categorie folosință	Intra vilan	Suprafaţa (mp)	Tarla	Parcelă	Nr. topo	Observaţii / Referinţe
1	arabil	NU	698	119	32	-	

Lungime Segmente

1) Valorile lungimilor segmentelor sunt obţinute din proiecţie în plan.

Punct început	X / Y	Punct sfârşit	X / Y	Lungime segment (** (m)
1	408.837,748 307.181,126	2	408.837,462 307.180,953	0.334
2	408.837,462 307.180,953	3	408.882,548 307.124,982	71.871
3	408.882,548 307.124,982	4	408.890,533 307.121,51	8.707
4	408.890,533 307.121,51	5	408.899,118 307.117,778	9.361

Document care conține date cu caracter personal, protejat de prevederile Regulamentului (UE) nr. 679/2016 și Legii 190/2018

Punct început	X / Y	Punct sfârşit	X / Y	Lungime segment (** (m)
5	408.899,118 307.117,778	6	408.899,865 307.117,455	0.814
6	408.899,865 307.117,455	7	408.845,031 307.185,529	87.412
7	408.845,031 307.185,529	8	408.840,952 307.183,063	4.766
8	408.840,952 307.183,063	1	408.837,748 307.181,126	3.744

** Lungimile segmentelor sunt determinate în planul de proiecţie Stereo 70 şi sunt rotunjite la 1 milimetru.
*** Distanţa dintre puncte este formată din segmente cumulate ce sunt mai mici decât valoarea 1 milimetru.

Neutilizabil în circuitul civil

DATE DESPRE IMOBILUL NR. 791

Oficiul de Cadastru şi Publicitate Imobiliară DOLJ
Biroul de Cadastru şi Publicitate Imobiliară Craiova

A. Partea I. Descrierea imobilului

TEREN Extravilan

Adresa: Jud. Dolj, T119, P33

Nr. Crt	Nr cadastral Nr. topografic	Suprafaţa* (mp)	Observaţii / Referinţe
A1		1.277	Sector cadastral:19 Teren neimprejmuit; Imobilul a fost diminuat cu un procent de 4.88%. Diferenta de suprafata de 2243 mp se regaseste astfel: 1133 mp in coridorul de expropriere cu ID 12209 si 1110 mp la ID-ul 12167

B. Partea II. Proprietari şi acte

Inscrieri privitoare la dreptul de proprietate şi alte drepturi reale		Referinţe
/		
Act Administrativ nr. TDP 1083-48120, din 09/05/1997 emis de CJSDPAT DOLJ;		
B1	Intabulare, drept de PROPRIETATE, dobandit prin Reconstituire, cota actuala 1/1, cota initiala 1/1	A1
	1) **FIRU I IOSIF**, LIPSA CNP	

C. Partea III. SARCINI .

Inscrieri privind dezmembramintele dreptului de proprietate, drepturi reale de garanţie şi sarcini	Referinţe
NU SUNT	

Neutilizabil în circuitul civil

Anexa Nr. 1 La Partea I

Teren

Nr cadastral	Suprafaţa (mp)*	Observaţii / Referinţe
	1.277	Imobilul a fost diminuat cu un procent de 4.88%. Diferenta de suprafata de 2243 mp se regaseste astfel: 1133 mp in coridorul de expropriere cu ID 12209 si 1110 mp la ID-ul 12167

* Suprafaţa este determinată in planul de proiecţie Stereo 70.

DETALII LINIARE IMOBIL

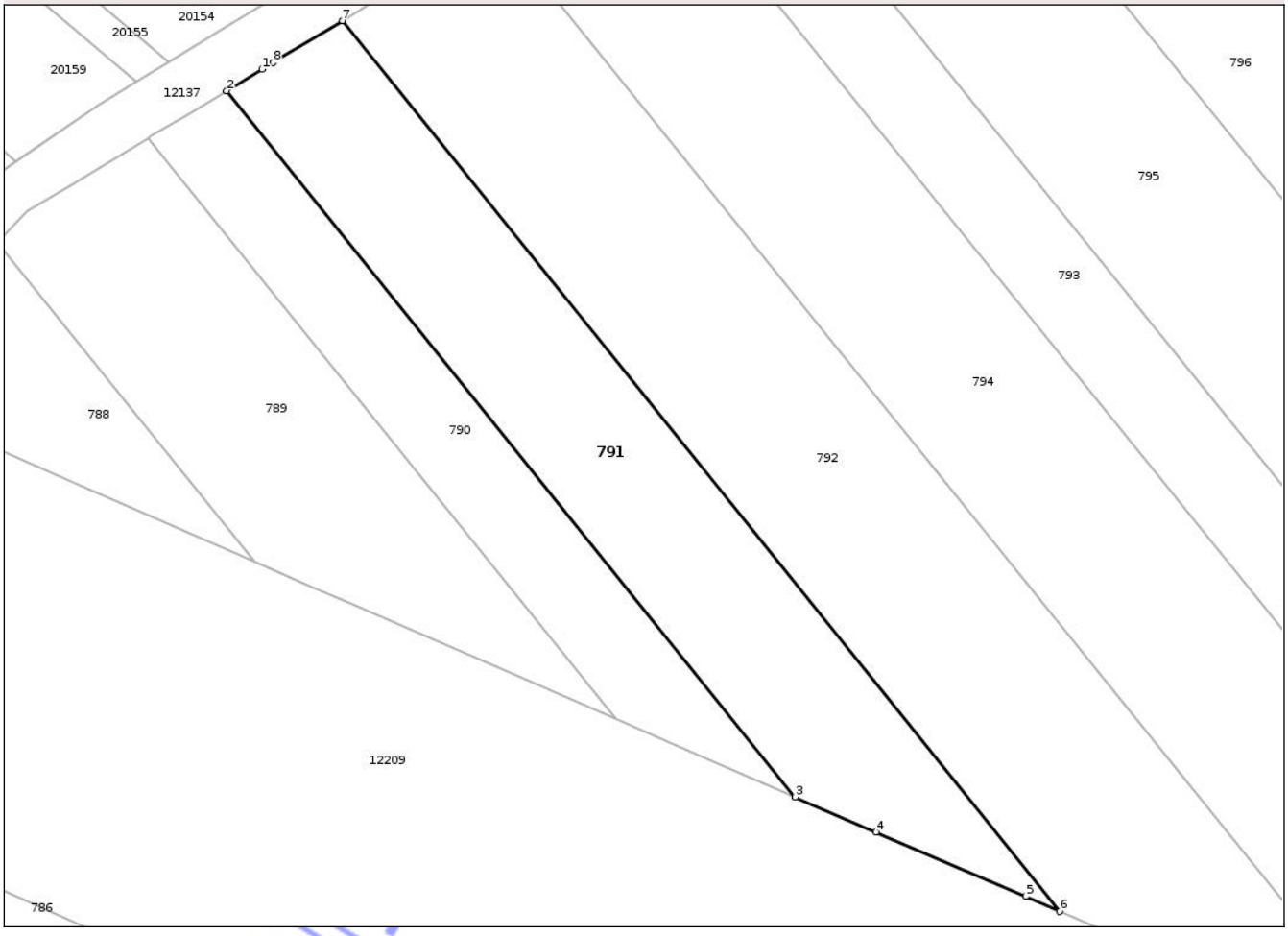

Date referitoare la teren

Crt	Categorie folosință	Intra vilan	Suprafaţa (mp)	Tarla	Parcelă	Nr. topo	Observaţii / Referinţe
1	arabil	NU	1.277	119	33	-	

Lungime Segmente

1) Valorile lungimilor segmentelor sunt obţinute din proiecţie în plan.

Punct început	X / Y	Punct sfârşit	X / Y	Lungime segment (** (m)
1	408.848,455 307.187,599	2	408.845,031 307.185,529	4.001
2	408.845,031 307.185,529	3	408.899,865 307.117,455	87.412
3	408.899,865 307.117,455	4	408.907,67 307.114,086	8.501
4	408.907,67 307.114,086	5	408.922,071 307.107,868	15.686

Document care conține date cu caracter personal, protejat de prevederile Regulamentului (UE) nr. 679/2016 și Legii 190/2018

Punct început	X / Y	Punct sfârşit	X / Y	Lungime segment (** (m)
5	408.922,071 307.107,868	6	408.925,345 307.106,426	3.577
6	408.925,345 307.106,426	7	408.856,192 307.192,276	110.238
7	408.856,192 307.192,276	8	408.849,506 307.188,234	7.813
8	408.849,506 307.188,234	1	408.848,455 307.187,599	1.228

** Lungimile segmentelor sunt determinate în planul de proiecţie Stereo 70 şi sunt rotunjite la 1 milimetru.
*** Distanţa dintre puncte este formată din segmente cumulate ce sunt mai mici decât valoarea 1 milimetru.

Neutilizabil în circuitul civil

DATE DESPRE IMOBILUL NR. 794

Oficiul de Cadastru şi Publicitate Imobiliară DOLJ
Biroul de Cadastru şi Publicitate Imobiliară Craiova

A. Partea I. Descrierea imobilului

TEREN Extravilan

Adresa: Jud. Dolj, T119, P35

Nr. Crt	Nr cadastral Nr. topografic	Suprafaţa* (mp)	Observaţii / Referinţe
A1		2.544	Sector cadastral:19 Teren neimprejmuit; Imobilul a fost diminuat cu un procent de 4.88%. Diferenta de suprafata de 1927 mp se regaseste astfel: 1425 mp in coridorul de expropriere cu ID 12209 si 502 mp la ID-ul 12170

B. Partea II. Proprietari şi acte

Inscrieri privitoare la dreptul de proprietate şi alte drepturi reale		Referinţe
/		
Act Administrativ nr. TDP 275-59572, din 09/05/1994 emis de CJSDPAT DOLJ;		
B1	Intabulare, drept de PROPRIETATE, dobandit prin Reconstituire, cota actuala 1/1, cota initiala 1/1	A1
	1) **DUMITRU V MARIN**, LIPSA CNP	

C. Partea III. SARCINI .

Inscrieri privind dezmembramintele dreptului de proprietate, drepturi reale de garanţie şi sarcini	Referinţe
NU SUNT	

Neutilizabil în circuitul civil

Anexa Nr. 1 La Partea I

Teren

Nr cadastral	Suprafaţa (mp)*	Observaţii / Referinţe
	2.544	Imobilul a fost diminuat cu un procent de 4.88%. Diferenta de suprafata de 1927 mp se regaseste astfel: 1425 mp in coridorul de expropriere cu ID 12209 si 502 mp la ID-ul 12170

* Suprafaţa este determinată in planul de proiecţie Stereo 70.

DETALII LINIARE IMOBIL

Date referitoare la teren

Crt	Categorie folosință	Intra vilan	Suprafaţa (mp)	Tarla	Parcelă	Nr. topo	Observaţii / Referinţe
1	arabil	NU	2.544	119	35	-	

Lungime Segmente

1) Valorile lungimilor segmentelor sunt obţinute din proiecţie în plan.

Punct început	X / Y	Punct sfârşit	X / Y	Lungime segment (** (m)
1	408.874,417 307.203,294	2	408.871,211 307.201,356	3.746
2	408.871,211 307.201,356	3	408.959,821 307.091,351	141.254
3	408.959,821 307.091,351	4	408.967,142 307.088,18	7.978
4	408.967,142 307.088,18	5	408.967,881 307.087,86	0.805

Document care conține date cu caracter personal, protejat de prevederile Regulamentului (UE) nr. 679/2016 și Legii 190/2018

Punct început	X / Y	Punct sfârşit	X / Y	Lungime segment (** (m)
5	408.967,881 307.087,86	6	408.984,174 307.080,786	17.762
6	408.984,174 307.080,786	7	408.990,799 307.077,909	7.223
7	408.990,799 307.077,909	8	408.992,048 307.077,387	1.354
8	408.992,048 307.077,387	9	408.885,32 307.209,885	170.137
9	408.885,32 307.209,885	10	408.881,865 307.207,797	4.037
10	408.881,865 307.207,797	11	408.879,197 307.206,184	3.118
11	408.879,197 307.206,184	1	408.874,417 307.203,294	5.586

** Lungimile segmentelor sunt determinate în planul de proiecţie Stereo 70 şi sunt rotunjite la 1 milimetru.
*** Distanţa dintre puncte este formată din segmente cumulate ce sunt mai mici decât valoarea 1 milimetru.

Neutilizabil în circuitul civil

DATE DESPRE IMOBILUL NR. 795

Oficiul de Cadastru şi Publicitate Imobiliară DOLJ
Biroul de Cadastru şi Publicitate Imobiliară Craiova

A. Partea I. Descrierea imobilului

TEREN Extravilan

Adresa: Jud. Dolj, T119, P38

Nr. Crt	Nr cadastral Nr. topografic	Suprafaţa* (mp)	Observaţii / Referinţe
A1		3.467	Sector cadastral:19 Teren neimprejmuit; Imobilul a fost diminuat cu un procent de 4.88%. Diferenta de suprafata de 1289 mp se regaseste astfel: 1289 mp in coridorul de expropriere cu ID 12209

B. Partea II. Proprietari şi acte

Inscrieri privitoare la dreptul de proprietate şi alte drepturi reale		Referinţe
/		
Act Administrativ nr. TDP 2231, din 14/04/2004 emis de CJSDPAT DOLJ;		
B1	Intabulare, drept de PROPRIETATE, dobandit prin Reconstituire, cota actuala 1/1, cota initiala 1/1	A1
	1) **BOBOŞCA N ION**, LIPSA CNP	

C. Partea III. SARCINI .

Inscrieri privind dezmembramintele dreptului de proprietate, drepturi reale de garanţie şi sarcini	Referinţe
NU SUNT	

Neutilizabil în circuitul civil

Anexa Nr. 1 La Partea I

Teren

Nr cadastral	Suprafaţa (mp)*	Observaţii / Referinţe
	3.467	Imobilul a fost diminuat cu un procent de 4.88%. Diferenta de suprafata de 1289 mp se regaseste astfel: 1289 mp in coridorul de expropriere cu ID 12209

* Suprafaţa este determinată in planul de proiecţie Stereo 70.

DETALII LINIARE IMOBIL

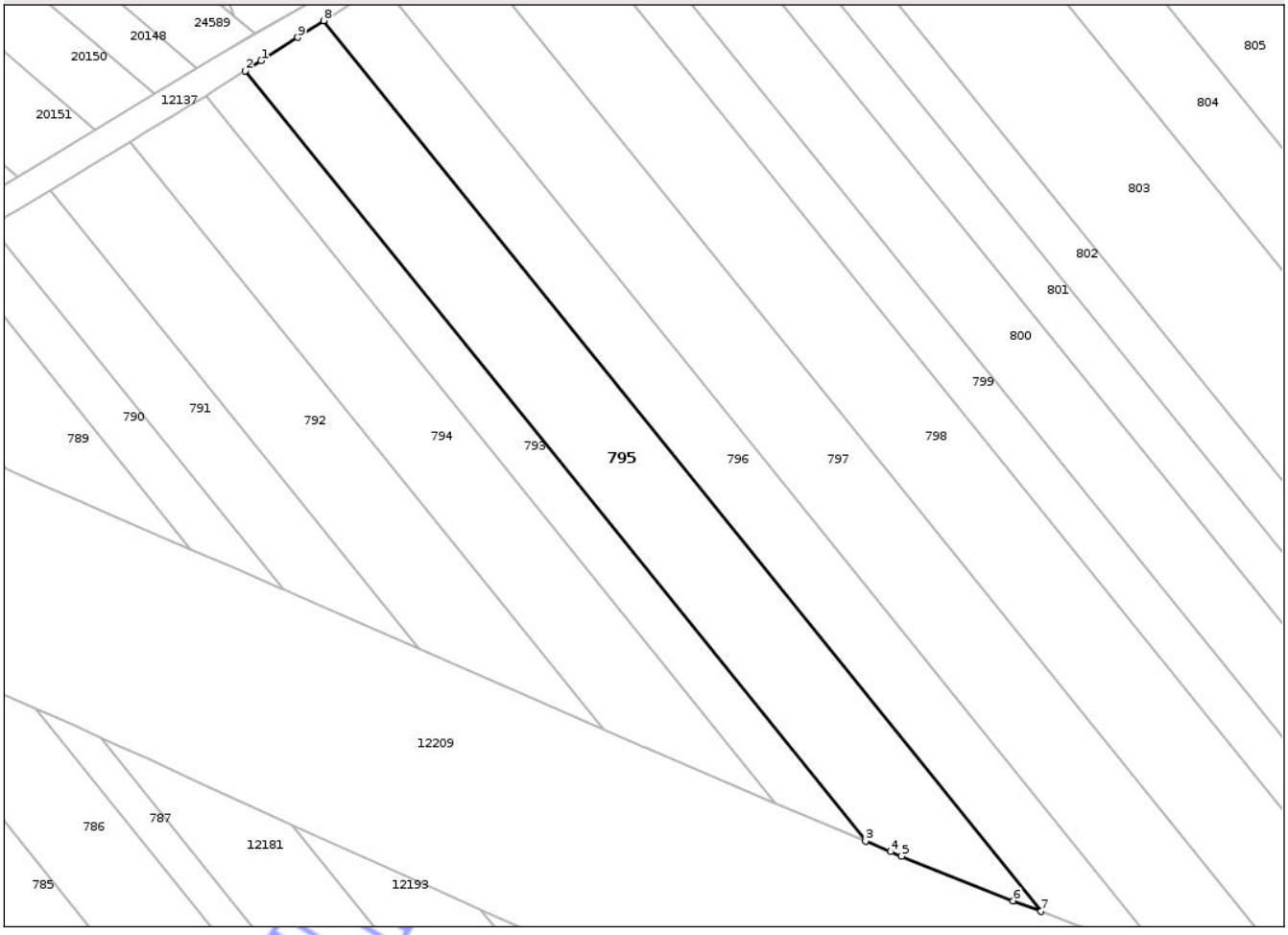

Date referitoare la teren

Crt	Categorie folosință	Intra vilan	Suprafaţa (mp)	Tarla	Parcelă	Nr. topo	Observaţii / Referinţe
1	arabil	NU	3.467	119	38	-	

Lungime Segmente
1) Valorile lungimilor segmentelor sunt obţinute din proiecţie în plan.

Punct început	X / Y	Punct sfârşit	X / Y	Lungime segment (** (m)
1	408.895,674 307.216,49	2	408.892,69 307.214,583	3.541
2	408.892,69 307.214,583	3	409.008,861 307.070,363	185.189
3	409.008,861 307.070,363	4	409.013,564 307.068,398	5.097
4	409.013,564 307.068,398	5	409.015,631 307.067,569	2.227
5	409.015,631 307.067,569	6	409.036,488 307.059,205	22.472

Document care conține date cu caracter personal, protejat de prevederile Regulamentului (UE) nr. 679/2016 și Legii 190/2018

Punct început	X / Y	Punct sfârşit	X / Y	Lungime segment (** (m)
6	409.036,488 307.059,205	7	409.041,738 307.057,206	5.618
7	409.041,738 307.057,206	8	408.907,395 307.223,987	214.159
8	408.907,395 307.223,987	9	408.902,527 307.220,871	5.78
9	408.902,527 307.220,871	1	408.895,674 307.216,49	8.134

** Lungimile segmentelor sunt determinate în planul de proiecţie Stereo 70 şi sunt rotunjite la 1 milimetru.
*** Distanţa dintre puncte este formată din segmente cumulate ce sunt mai mici decât valoarea 1 milimetru.

Neutilizabil în circuitul civil

DATE DESPRE IMOBILUL NR. 799

Oficiul de Cadastru şi Publicitate Imobiliară DOLJ
Biroul de Cadastru şi Publicitate Imobiliară Craiova

A. Partea I. Descrierea imobilului

TEREN Extravilan

Adresa: Jud. Dolj, T119, P42

Nr. Crt	Nr cadastral Nr. topografic	Suprafaţa* (mp)	Observaţii / Referinţe
A1		2.350	Sector cadastral:19 Teren neimprejmuit; Imobilul a fost diminuat cu un procent de 4.88%. Diferenta de suprafata de 28 mp se regaseste astfel: 28 mp in coridorul de expropriere cu ID 12209

B. Partea II. Proprietari şi acte

Inscrieri privitoare la dreptul de proprietate şi alte drepturi reale		Referinţe
/		
Act Administrativ nr. TDP 770-48552, din 09/05/1997 emis de CJSDPAT DOLJ;		
B1	Intabulare, drept de PROPRIETATE, dobandit prin Reconstituire, cota actuala 1/1, cota initiala 1/1	A1
	1) **GHENCIOIU A ECATERINA**, LIPSA CNP	

C. Partea III. SARCINI .

Inscrieri privind dezmembramintele dreptului de proprietate, drepturi reale de garanţie şi sarcini	Referinţe
NU SUNT	

Neutilizabil în circuitul civil

Anexa Nr. 1 La Partea I

Teren

Nr cadastral	Suprafaţa (mp)*	Observaţii / Referinţe
	2.350	Imobilul a fost diminuat cu un procent de 4.88%. Diferenta de suprafata de 28 mp se regaseste astfel: 28 mp in coridorul de expropriere cu ID 12209

* Suprafaţa este determinată in planul de proiecţie Stereo 70.

DETALII LINIARE IMOBIL

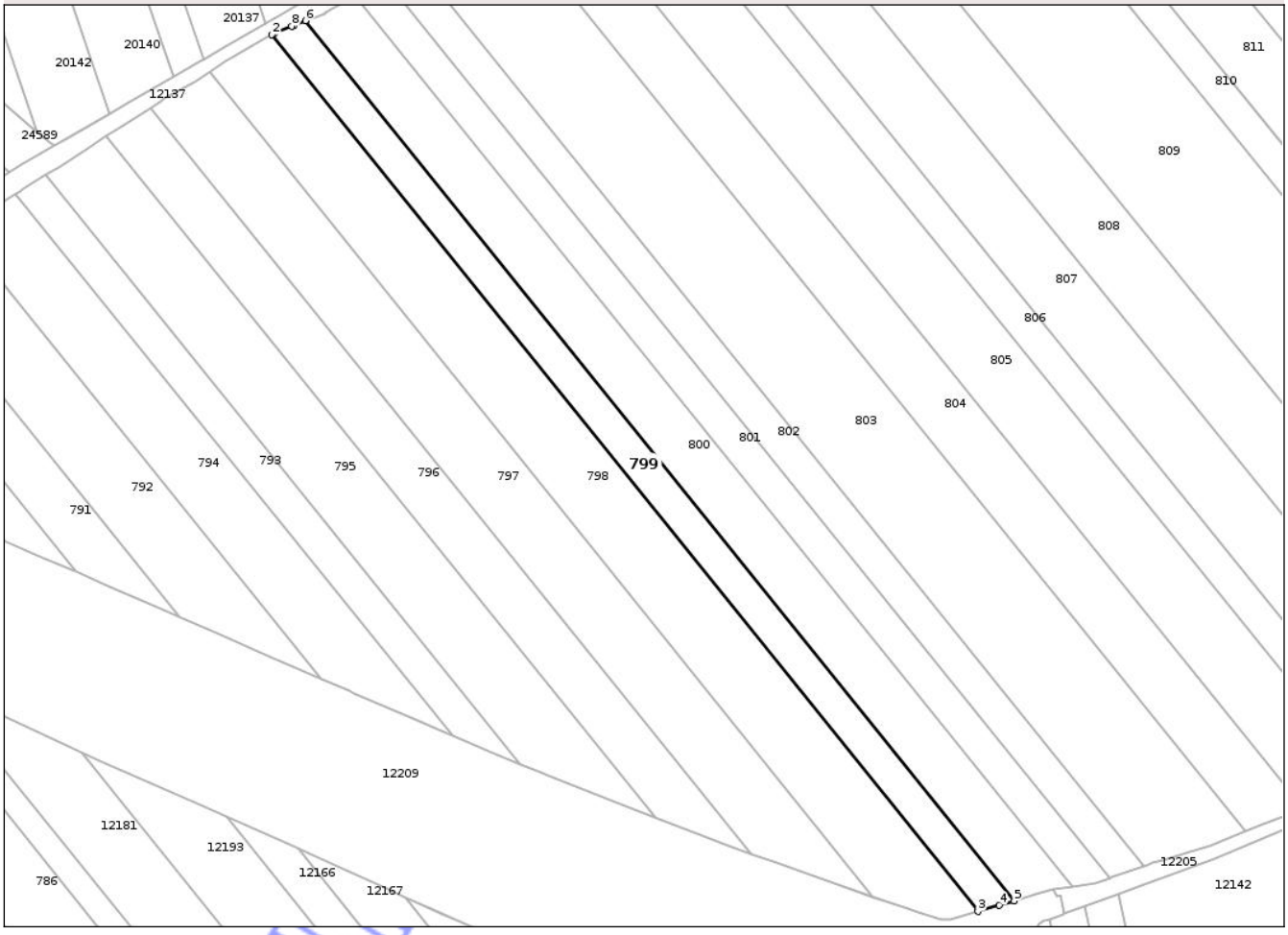

Date referitoare la teren

Crt	Categorie folosință	Intra vilan	Suprafaţa (mp)	Tarla	Parcelă	Nr. topo	Observaţii / Referinţe
1	arabil	NU	2.350	119	42	-	

Lungime Segmente
1) Valorile lungimilor segmentelor sunt obţinute din proiecţie în plan.

Punct început	X / Y	Punct sfârşit	X / Y	Lungime segment (** (m)
1	408.948,547 307.249,132	2	408.947,959 307.248,794	0.678
2	408.947,959 307.248,794	3	409.120,652 307.034,404	275.292
3	409.120,652 307.034,404	4	409.125,89 307.035,936	5.457
4	409.125,89 307.035,936	5	409.129,503 307.036,992	3.764
5	409.129,503 307.036,992	6	408.956,123 307.252,234	276.387

Document care conține date cu caracter personal, protejat de prevederile Regulamentului (UE) nr. 679/2016 și Legii 190/2018

Punct început	X / Y	Punct sfârşit	X / Y	Lungime segment (** (m)
6	408.956,123 307.252,234	7	408.953,404 307.251,169	2.92
7	408.953,404 307.251,169	8	408.952,741 307.250,891	0.719
8	408.952,741 307.250,891	1	408.948,547 307.249,132	4.548

** Lungimile segmentelor sunt determinate în planul de proiecţie Stereo 70 şi sunt rotunjite la 1 milimetru.
*** Distanţa dintre puncte este formată din segmente cumulate ce sunt mai mici decât valoarea 1 milimetru.

Neutilizabil în circuitul civil

DATE DESPRE IMOBILUL NR. 801

Oficiul de Cadastru şi Publicitate Imobiliară DOLJ
Biroul de Cadastru şi Publicitate Imobiliară Craiova

A. Partea I. Descrierea imobilului

TEREN Extravilan

Adresa: Jud. Dolj, T119, P44

Nr. Crt	Nr cadastral Nr. topografic	Suprafaţa* (mp)	Observaţii / Referinţe
A1		2.375	Sector cadastral:19 Teren neimprejmuit; Imobilul a fost diminuat cu un procent de 4.88%. Diferenta de suprafata de 3 mp se regaseste astfel: 3 mp in coridorul de expropriere cu ID 12209.

B. Partea II. Proprietari şi acte

Inscrieri privitoare la dreptul de proprietate şi alte drepturi reale		Referinţe
/		
Act Administrativ nr. TDP 1348-48129, din 16/07/1997 emis de CJSDPAT DOLJ;		
B1	Intabulare, drept de PROPRIETATE, dobandit prin Reconstituire, cota actuala 1/1, cota initiala 1/1	A1
	1) **PREDUŢ I MARIN**, LIPSA CNP	

C. Partea III. SARCINI .

Inscrieri privind dezmembramintele dreptului de proprietate, drepturi reale de garanţie şi sarcini	Referinţe
NU SUNT	

Neutilizabil în circuitul civil

Anexa Nr. 1 La Partea I

Teren

Nr cadastral	Suprafaţa (mp)*	Observaţii / Referinţe
	2.375	Imobilul a fost diminuat cu un procent de 4.88%. Diferenta de suprafata de 3 mp se regaseste astfel: 3 mp in coridorul de expropriere cu ID 12209.

* Suprafaţa este determinată in planul de proiecţie Stereo 70.

DETALII LINIARE IMOBIL

Date referitoare la teren

Crt	Categorie folosință	Intra vilan	Suprafaţa (mp)	Tarla	Parcelă	Nr. topo	Observaţii / Referinţe
1	arabil	NU	2.375	119	44	-	

Lungime Segmente
1) Valorile lungimilor segmentelor sunt obţinute din proiecţie în plan.

Punct început	X / Y	Punct sfârşit	X / Y	Lungime segment (** (m)
1	408.968,186 307.258,387	2	409.143,721 307.040,469	279.823
2	409.143,721 307.040,469	3	409.149,294 307.041,26	5.629
3	409.149,294 307.041,26	4	409.152,887 307.042,54	3.814
4	409.152,887 307.042,54	5	408.975,447 307.262,822	282.859
5	408.975,447 307.262,822	6	408.974,076 307.261,896	1.654

Document care conține date cu caracter personal, protejat de prevederile Regulamentului (UE) nr. 679/2016 și Legii 190/2018

Punct început	X / Y	Punct sfârşit	X / Y	Lungime segment (** (m)
6	408.974,076 307.261,896	7	408.973,333 307.261,394	0.897
7	408.973,333 307.261,394	8	408.972,409 307.260,854	1.07
8	408.972,409 307.260,854	1	408.968,186 307.258,387	4.891

** Lungimile segmentelor sunt determinate în planul de proiecţie Stereo 70 şi sunt rotunjite la 1 milimetru.
*** Distanţa dintre puncte este formată din segmente cumulate ce sunt mai mici decât valoarea 1 milimetru.

Neutilizabil în circuitul civil

DATE DESPRE IMOBILUL NR. 802

Oficiul de Cadastru şi Publicitate Imobiliară DOLJ
Biroul de Cadastru şi Publicitate Imobiliară Craiova

A. Partea I. Descrierea imobilului

TEREN Extravilan

Adresa: Jud. Dolj, T119, P45

Nr. Crt	Nr cadastral Nr. topografic	Suprafaţa* (mp)	Observaţii / Referinţe
A1		2.378	Sector cadastral:19 Teren neimprejmuit; Imobilul a fost diminuat cu un procent de 4.88%.

B. Partea II. Proprietari şi acte

Inscrieri privitoare la dreptul de proprietate şi alte drepturi reale		Referinţe
/		
Act Administrativ nr. TDP 888-47924, din 06/06/1997 emis de CJSDPAT DOLJ;		
B1	Intabulare, drept de PROPRIETATE, dobandit prin Reconstituire, cota actuala 1/1, cota initiala 1/1	A1
	1) **CAPRA I DUMITRU**, LIPSA CNP	

C. Partea III. SARCINI .

Inscrieri privind dezmembramintele dreptului de proprietate, drepturi reale de garanţie şi sarcini	Referinţe
NU SUNT	

Neutilizabil în circuitul civil

Anexa Nr. 1 La Partea I

Teren

Nr cadastral	Suprafaţa (mp)*	Observaţii / Referinţe
	2.378	Imobilul a fost diminuat cu un procent de 4.88%.

* Suprafaţa este determinată in planul de proiecţie Stereo 70.

DETALII LINIARE IMOBIL

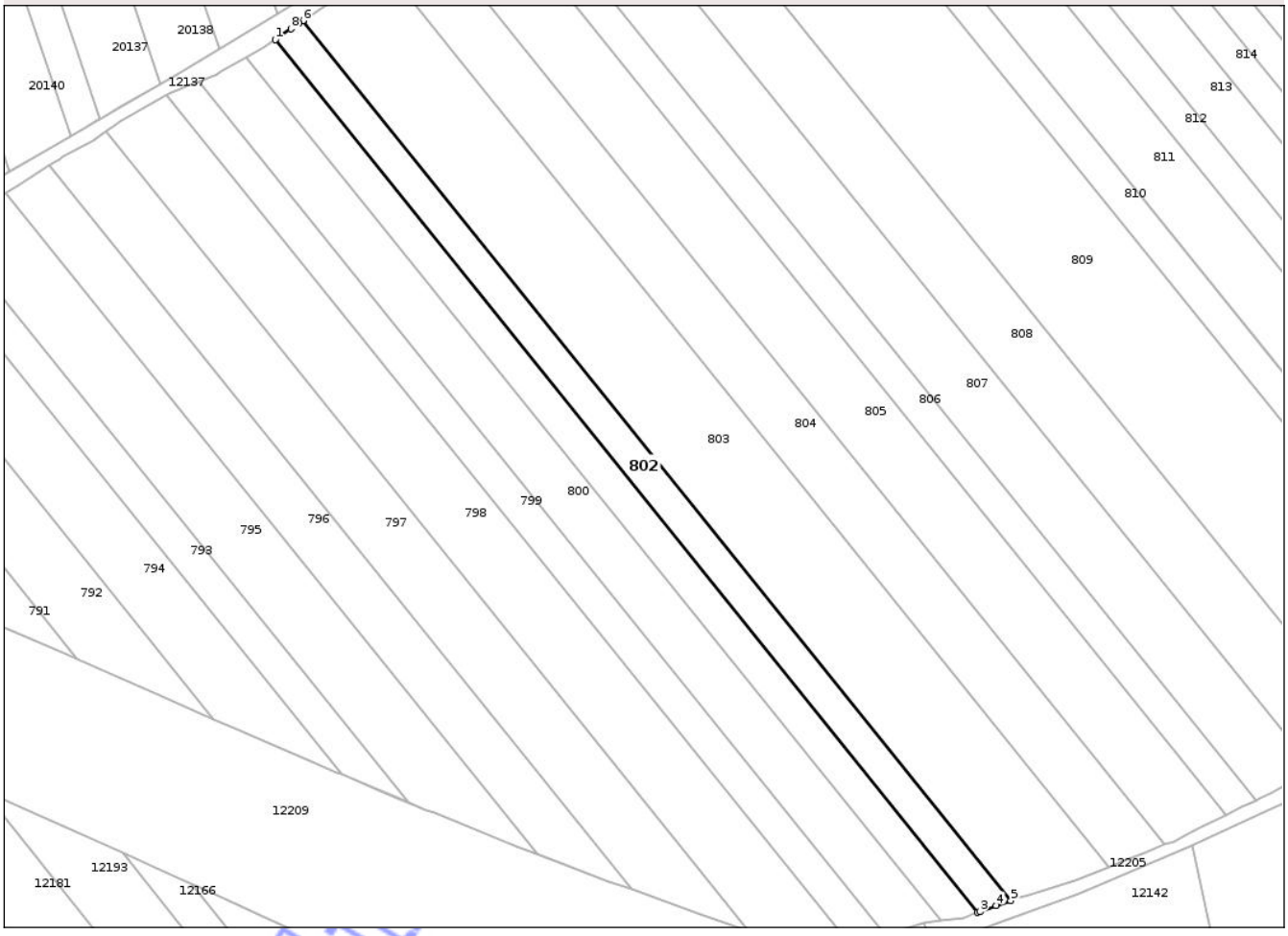

Date referitoare la teren

Crt	Categorie folosință	Intra vilan	Suprafaţa (mp)	Tarla	Parcelă	Nr. topo	Observaţii / Referinţe
1	arabil	NU	2.378	119	45	-	

Lungime Segmente
1) Valorile lungimilor segmentelor sunt obţinute din proiecţie în plan.

Punct început	X / Y	Punct sfârşit	X / Y	Lungime segment (** (m)
1	408.975,447 307.262,822	2	409.152,887 307.042,54	282.859
2	409.152,887 307.042,54	3	409.153,387 307.042,718	0.531
3	409.153,387 307.042,718	4	409.157,611 307.044,23	4.486
4	409.157,611 307.044,23	5	409.161,234 307.045,527	3.848
5	409.161,234 307.045,527	6	408.982,41 307.267,528	285.066

Document care conține date cu caracter personal, protejat de prevederile Regulamentului (UE) nr. 679/2016 și Legii 190/2018

Punct început	X / Y	Punct sfârşit	X / Y	Lungime segment (** (m)
6	408.982,41 307.267,528	7	408.981,393 307.266,841	1.227
7	408.981,393 307.266,841	8	408.979,387 307.265,485	2.421
8	408.979,387 307.265,485	1	408.975,447 307.262,822	4.756

** Lungimile segmentelor sunt determinate în planul de proiecţie Stereo 70 şi sunt rotunjite la 1 milimetru.
*** Distanţa dintre puncte este formată din segmente cumulate ce sunt mai mici decât valoarea 1 milimetru.

Neutilizabil în circuitul civil

DATE DESPRE IMOBILUL NR. 807

Oficiul de Cadastru şi Publicitate Imobiliară DOLJ
Biroul de Cadastru şi Publicitate Imobiliară Craiova

A. Partea I. Descrierea imobilului

TEREN Extravilan

Adresa: Jud. Dolj, T119, P50

Nr. Crt	Nr cadastral Nr. topografic	Suprafaţa* (mp)	Observaţii / Referinţe
A1		4.756	Sector cadastral:19 Teren neimprejmuit; Imobilul a fost diminuat cu un procent de 4.88%.

B. Partea II. Proprietari şi acte

Inscrieri privitoare la dreptul de proprietate şi alte drepturi reale		Referinţe
/		
Act Administrativ nr. TDP 1082-48120, din 09/05/1997 emis de CJSDPAT DOLJ;		
B1	Intabulare, drept de PROPRIETATE, dobandit prin Reconstituire, cota actuala 1/1, cota initiala 1/1	A1
	1) **SLAVOIU I LEANA**, LIPSA CNP	

C. Partea III. SARCINI .

Inscrieri privind dezmembramintele dreptului de proprietate, drepturi reale de garanţie şi sarcini	Referinţe
NU SUNT	

Neutilizabil la circuitul civil

Anexa Nr. 1 La Partea I

Teren

Nr cadastral	Suprafaţa (mp)*	Observaţii / Referinţe
	4.756	Imobilul a fost diminuat cu un procent de 4.88%.

* Suprafaţa este determinată in planul de proiecţie Stereo 70.

DETALII LINIARE IMOBIL

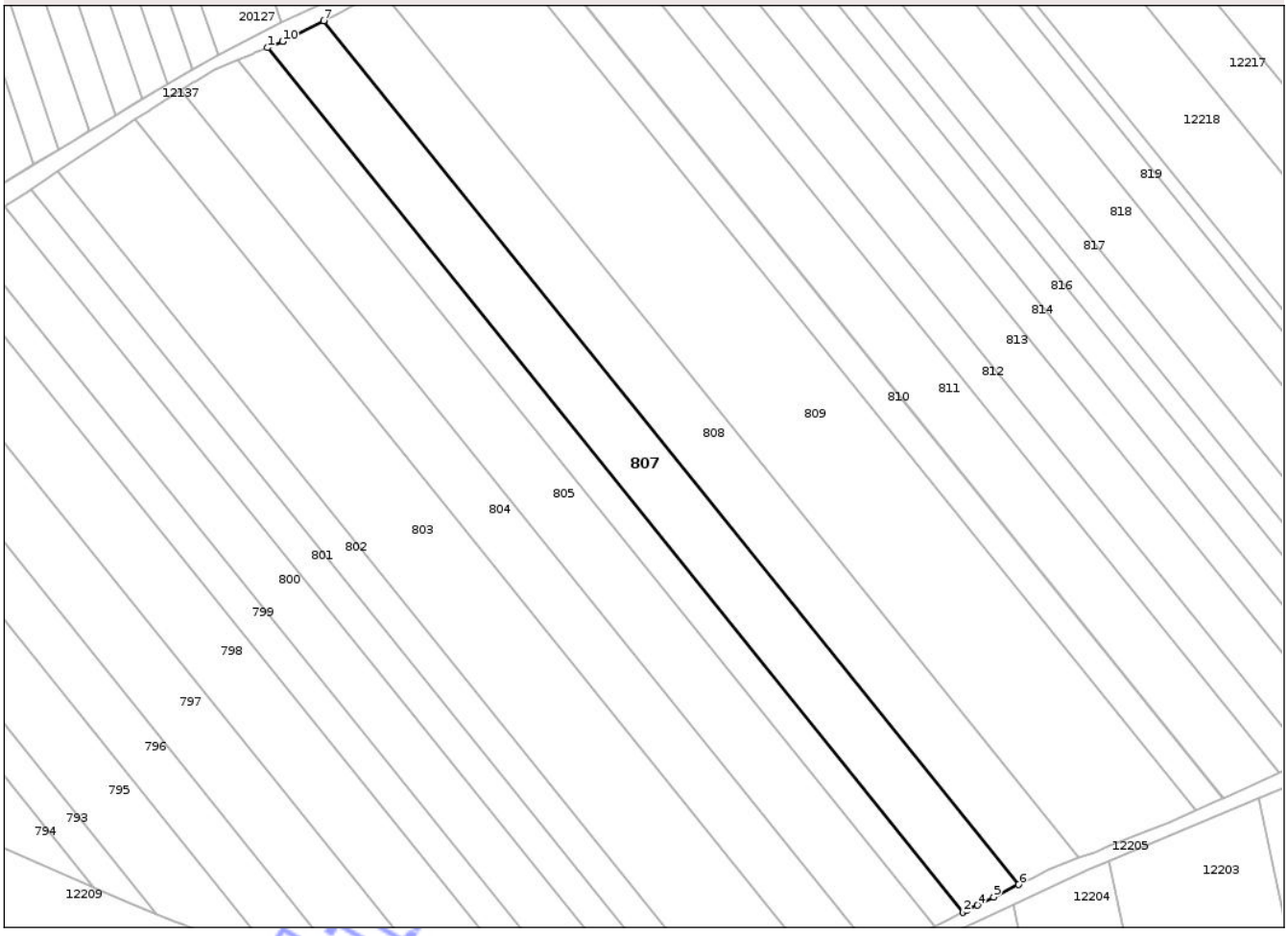

Date referitoare la teren

Crt	Categorie folosință	Intra vilan	Suprafaţa (mp)	Tarla	Parcelă	Nr. topo	Observaţii / Referinţe
1	arabil	NU	4.756	119	50	-	

Lungime Segmente
1) Valorile lungimilor segmentelor sunt obţinute din proiecţie în plan.

Punct început	X / Y	Punct sfârşit	X / Y	Lungime segment (** (m)
1	409.038,241 307.300,418	2	409.223,176 307.070,831	294.807
2	409.223,176 307.070,831	3	409.224,12 307.071,3	1.054
3	409.224,12 307.071,3	4	409.226,98 307.072,721	3.194
4	409.226,98 307.072,721	5	409.231,347 307.074,892	4.877
5	409.231,347 307.074,892	6	409.237,987 307.078,192	7.415

Document care conține date cu caracter personal, protejat de prevederile Regulamentului (UE) nr. 679/2016 și Legii 190/2018

Punct început	X / Y	Punct sfârşit	X / Y	Lungime segment (** (m)
6	409.237,987 307.078,192	7	409.053,226 307.307,563	294.53
7	409.053,226 307.307,563	8	409.044,877 307.303,144	9.446
8	409.044,877 307.303,144	9	409.042,515 307.302,174	2.553
9	409.042,515 307.302,174	10	409.042,243 307.302,062	0.294
10	409.042,243 307.302,062	1	409.038,241 307.300,418	4.327

** Lungimile segmentelor sunt determinate în planul de proiecţie Stereo 70 şi sunt rotunjite la 1 milimetru.
*** Distanţa dintre puncte este formată din segmente cumulate ce sunt mai mici decât valoarea 1 milimetru.

Neutilizabil în circuitul civil

DATE DESPRE IMOBILUL NR. 810

Oficiul de Cadastru şi Publicitate Imobiliară DOLJ
Biroul de Cadastru şi Publicitate Imobiliară Craiova

A. Partea I. Descrierea imobilului

TEREN Extravilan

Adresa: Jud. Dolj, T119, P53

Nr. Crt	Nr cadastral Nr. topografic	Suprafaţa* (mp)	Observaţii / Referinţe
A1		2.378	Sector cadastral:19 Teren neimprejmuit; Imobilul a fost diminuat cu un procent de 4.88%.

B. Partea II. Proprietari şi acte

Inscrieri privitoare la dreptul de proprietate şi alte drepturi reale		Referinţe
/		
Act Administrativ nr. TDP 2621, din 31/08/2006 emis de CJSDPAT DOLJ;		
B1	Intabulare, drept de PROPRIETATE, dobandit prin Reconstituire, cota actuala 1/1, cota initiala 1/1	A1
	1) **ROŞCA M ION**, LIPSA CNP	

C. Partea III. SARCINI .

Inscrieri privind dezmembramintele dreptului de proprietate, drepturi reale de garanţie şi sarcini	Referinţe
NU SUNT	

Neutilizabil la circuitul civil

Anexa Nr. 1 La Partea I

Teren

Nr cadastral	Suprafaţa (mp)*	Observaţii / Referinţe
	2.378	Imobilul a fost diminuat cu un procent de 4.88%.

* Suprafaţa este determinată in planul de proiecţie Stereo 70.

DETALII LINIARE IMOBIL

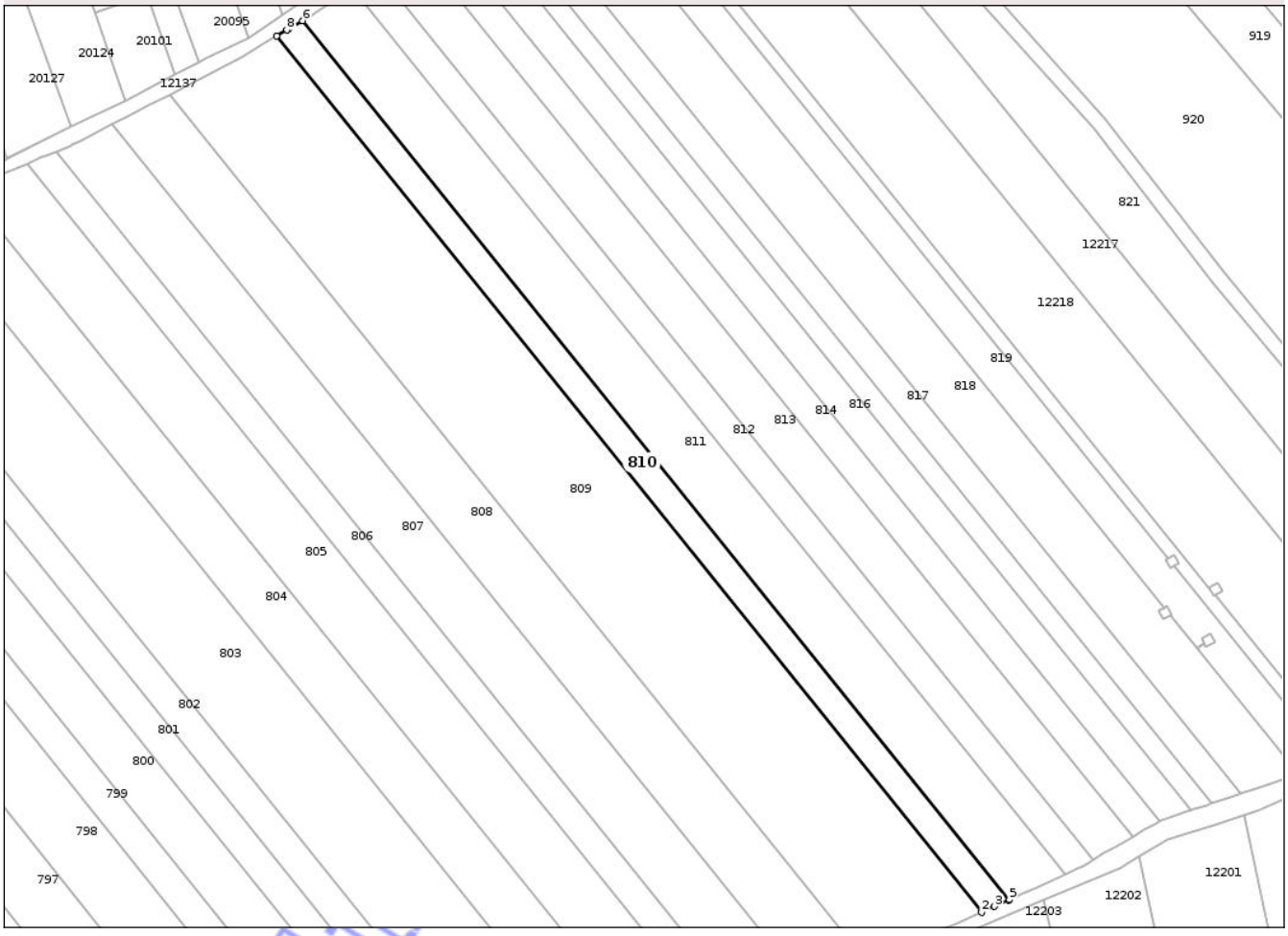

Date referitoare la teren

Crt	Categorie folosință	Intra vilan	Suprafaţa (mp)	Tarla	Parcelă	Nr. topo	Observaţii / Referinţe
1	arabil	NU	2.378	119	53	-	

Lungime Segmente
1) Valorile lungimilor segmentelor sunt obţinute din proiecţie în plan.

Punct început	X / Y	Punct sfârşit	X / Y	Lungime segment (** (m)
1	409.097,063 307.331,116	2	409.285,007 307.097,794	299.603
2	409.285,007 307.097,794	3	409.288,494 307.099,395	3.837
3	409.288,494 307.099,395	4	409.292,258 307.101,123	4.142
4	409.292,258 307.101,123	5	409.292,436 307.101,205	0.196
5	409.292,436 307.101,205	6	409.103,934 307.335,22	300.493

Document care conține date cu caracter personal, protejat de prevederile Regulamentului (UE) nr. 679/2016 și Legii 190/2018

Punct început	X / Y	Punct sfârşit	X / Y	Lungime segment (** (m)
6	409.103,934 307.335,22	7	409.100,288 307.333,042	4.247
7	409.100,288 307.333,042	8	409.099,81 307.332,757	0.557
8	409.099,81 307.332,757	1	409.097,063 307.331,116	3.2

** Lungimile segmentelor sunt determinate în planul de proiecţie Stereo 70 şi sunt rotunjite la 1 milimetru.
*** Distanţa dintre puncte este formată din segmente cumulate ce sunt mai mici decât valoarea 1 milimetru.

Neutilizabil în circuitul civil

DATE DESPRE IMOBILUL NR. 815

Oficiul de Cadastru şi Publicitate Imobiliară DOLJ
Biroul de Cadastru şi Publicitate Imobiliară Craiova

A. Partea I. Descrierea imobilului

TEREN Extravilan

Adresa: Jud. Dolj, T119, P58/1

Nr. Crt	Nr cadastral Nr. topografic	Suprafaţa* (mp)	Observaţii / Referinţe
A1		1.663	Sector cadastral:19 Teren neimprejmuit; Imobilul a fost diminuat cu un procent de 4.88%.

B. Partea II. Proprietari şi acte

Inscrieri privitoare la dreptul de proprietate şi alte drepturi reale		Referinţe
/		
Act Administrativ nr. TDP 804-47924, din 08/05/1997 emis de CJSDPAT DOLJ;		
B1	Intabulare, drept de PROPRIETATE, dobandit prin Reconstituire, cota actuala 1/1, cota initiala 1/1	A1
	1) **DUŢU ŞT CONSTANTIN**, LIPSA CNP	

C. Partea III. SARCINI .

Inscrieri privind dezmembramintele dreptului de proprietate, drepturi reale de garanţie şi sarcini	Referinţe
NU SUNT	

Neutilizabil la circuitul civil

Anexa Nr. 1 La Partea I

Teren

Nr cadastral	Suprafaţa (mp)*	Observaţii / Referinţe
	1.663	Imobilul a fost diminuat cu un procent de 4.88%.

* Suprafaţa este determinată in planul de proiecţie Stereo 70.

DETALII LINIARE IMOBIL

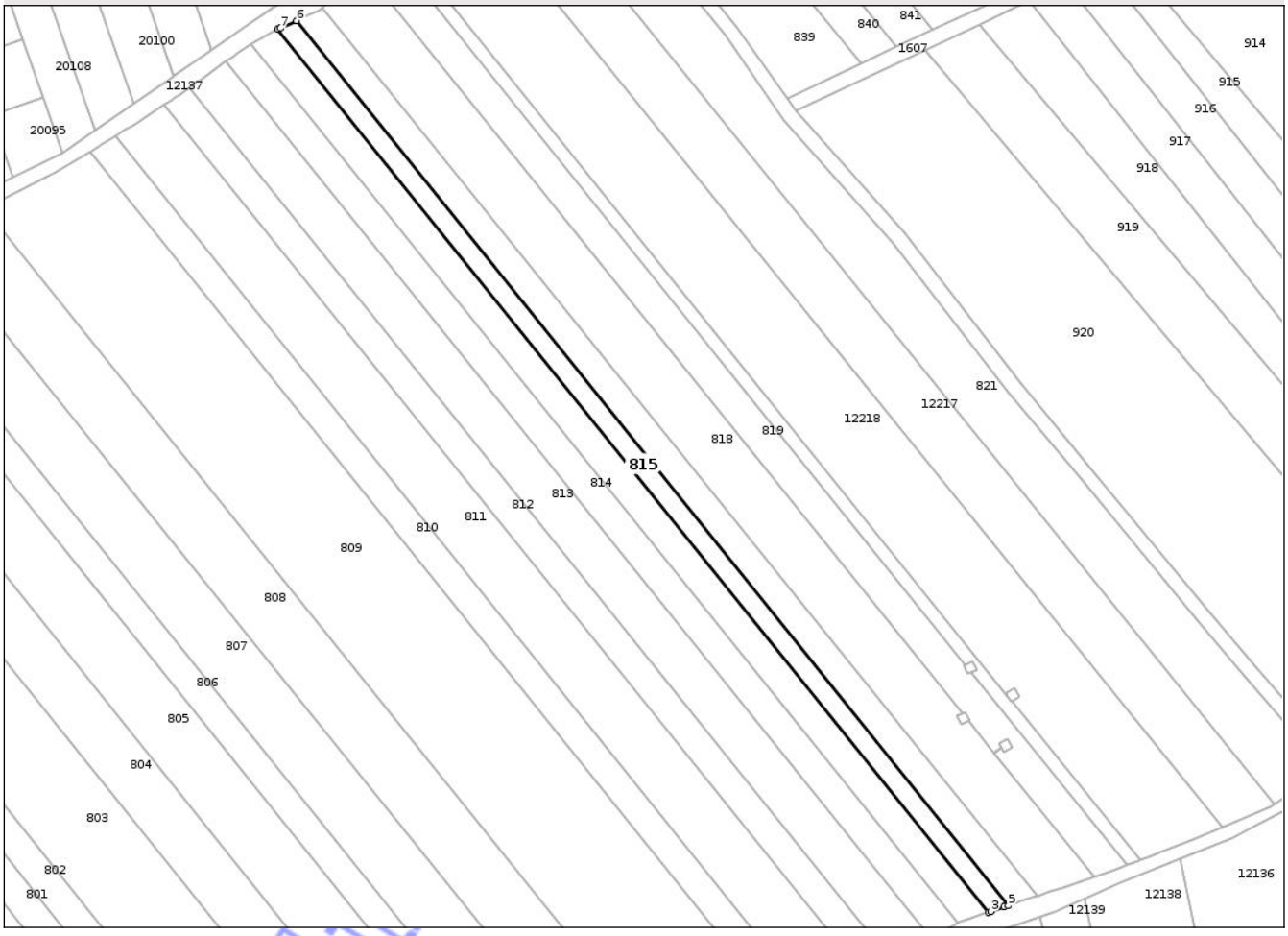

Date referitoare la teren

Crt	Categorie folosință	Intra vilan	Suprafaţa (mp)	Tarla	Parcelă	Nr. topo	Observaţii / Referinţe
1	arabil	NU	1.663	119	58/1	-	

Lungime Segmente
1) Valorile lungimilor segmentelor sunt obţinute din proiecţie în plan.

Punct început	X / Y	Punct sfârşit	X / Y	Lungime segment (** (m)
1	409.148,069 307.364,139	2	409.340,742 307.124,946	307.142
2	409.340,742 307.124,946	3	409.341,44 307.125,179	0.736
3	409.341,44 307.125,179	4	409.345,07 307.126,39	3.827
4	409.345,07 307.126,39	5	409.346,215 307.126,771	1.207
5	409.346,215 307.126,771	6	409.153,099 307.366,516	307.85

Document care conține date cu caracter personal, protejat de prevederile Regulamentului (UE) nr. 679/2016 și Legii 190/2018

Punct început	X / Y	Punct sfârşit	X / Y	Lungime segment (** (m)
6	409.153,099 307.366,516	7	409.148,711 307.364,443	4.853
7	409.148,711 307.364,443	1	409.148,069 307.364,139	0.71

** Lungimile segmentelor sunt determinate în planul de proiecţie Stereo 70 şi sunt rotunjite la 1 milimetru.
*** Distanţa dintre puncte este formată din segmente cumulate ce sunt mai mici decât valoarea 1 milimetru.

Neutilizabil în circuitul civil

DATE DESPRE IMOBILUL NR. 817

Oficiul de Cadastru şi Publicitate Imobiliară DOLJ
Biroul de Cadastru şi Publicitate Imobiliară Craiova

A. Partea I. Descrierea imobilului

TEREN Extravilan

Adresa: Jud. Dolj, T119, P59

Nr. Crt	Nr cadastral Nr. topografic	Suprafaţa* (mp)	Observaţii / Referinţe
A1		2.378	Sector cadastral:19 Teren neimprejmuit; Imobilul a fost diminuat cu un procent de 4.88%.

B. Partea II. Proprietari şi acte

Inscrieri privitoare la dreptul de proprietate şi alte drepturi reale		Referinţe
/		
Act Administrativ nr. TDP 633-48551, din 12/06/1997 emis de CJSDPAT DOLJ;		
B1	Intabulare, drept de PROPRIETATE, dobandit prin Reconstituire, cota actuala 1/1, cota initiala 1/1	A1
	1) **OANA GH PETRE**, LIPSA CNP	

C. Partea III. SARCINI .

Inscrieri privind dezmembramintele dreptului de proprietate, drepturi reale de garanţie şi sarcini	Referinţe
NU SUNT	

Neutilizabil în circuitul civil

Anexa Nr. 1 La Partea I

Teren

Nr cadastral	Suprafaţa (mp)*	Observaţii / Referinţe
	2.378	Imobilul a fost diminuat cu un procent de 4.88%.

* Suprafaţa este determinată in planul de proiecţie Stereo 70.

DETALII LINIARE IMOBIL

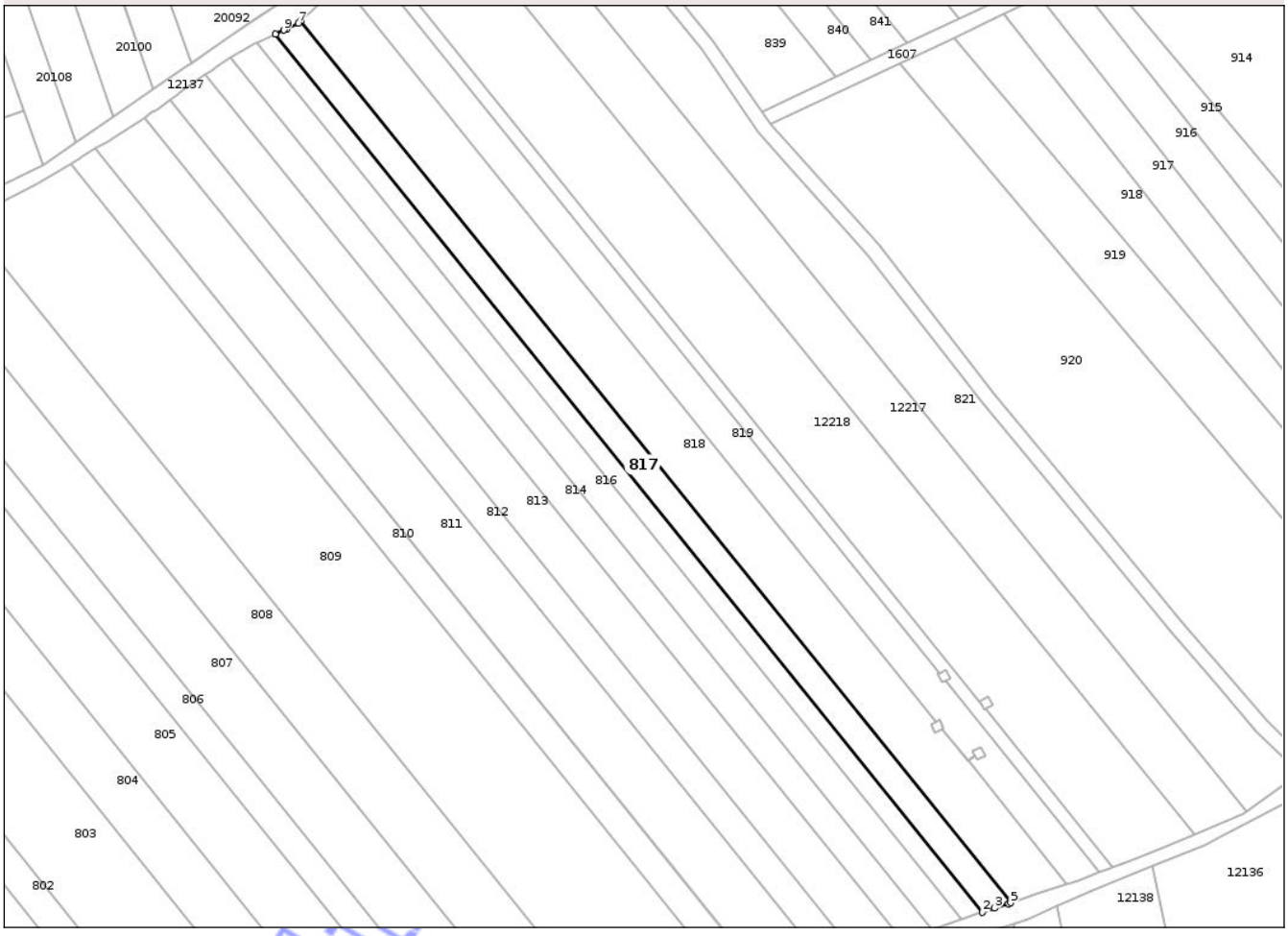

Date referitoare la teren

Crt	Categorie folosință	Intra vilan	Suprafaţa (mp)	Tarla	Parcelă	Nr. topo	Observaţii / Referinţe
1	arabil	NU	2.378	119	59	-	

Lungime Segmente
1) Valorile lungimilor segmentelor sunt obţinute din proiecţie în plan.

Punct început	X / Y	Punct sfârşit	X / Y	Lungime segment (** (m)
1	409.153,099 307.366,516	2	409.346,215 307.126,771	307.85
2	409.346,215 307.126,771	3	409.349,663 307.127,92	3.634
3	409.349,663 307.127,92	4	409.353,464 307.129,187	4.007
4	409.353,464 307.129,187	5	409.354,022 307.129,373	0.588
5	409.354,022 307.129,373	6	409.160,066 307.370,16	309.188

Document care conține date cu caracter personal, protejat de prevederile Regulamentului (UE) nr. 679/2016 și Legii 190/2018

Punct început	X / Y	Punct sfârşit	X / Y	Lungime segment (** (m)
6	409.160,066 307.370,16	7	409.159,335 307.369,462	1.011
7	409.159,335 307.369,462	8	409.156,266 307.368,012	3.394
8	409.156,266 307.368,012	9	409.155,387 307.367,597	0.972
9	409.155,387 307.367,597	1	409.153,099 307.366,516	2.531

** Lungimile segmentelor sunt determinate în planul de proiecţie Stereo 70 şi sunt rotunjite la 1 milimetru.
*** Distanţa dintre puncte este formată din segmente cumulate ce sunt mai mici decât valoarea 1 milimetru.

Neutilizabil în circuitul civil

DATE DESPRE IMOBILUL NR. 819

Oficiul de Cadastru şi Publicitate Imobiliară DOLJ
Biroul de Cadastru şi Publicitate Imobiliară Craiova

A. Partea I. Descrierea imobilului

TEREN Extravilan

Adresa: Jud. Dolj, T119, P61

Nr. Crt	Nr cadastral Nr. topografic	Suprafaţa* (mp)	Observaţii / Referinţe
A1		2.855	Sector cadastral:19 Teren neimprejmuit; Imobilul a fost diminuat cu un procent de 4.88%.

B. Partea II. Proprietari şi acte

Inscrieri privitoare la dreptul de proprietate şi alte drepturi reale		Referinţe
/		
Act Administrativ nr. TDP 1327-48129, din 16/07/1997 emis de CJSDPAT DOLJ;		
B1	Intabulare, drept de PROPRIETATE, dobandit prin Reconstituire, cota actuala 1/1, cota initiala 1/1	A1
	1) **NIŢU G COSTICA**, LIPSA CNP	

C. Partea III. SARCINI .

Inscrieri privind dezmembramintele dreptului de proprietate, drepturi reale de garanţie şi sarcini	Referinţe
NU SUNT	

Neutilizabil la circuitul civil

Anexa Nr. 1 La Partea I

Teren

Nr cadastral	Suprafaţa (mp)*	Observaţii / Referinţe
	2.855	Imobilul a fost diminuat cu un procent de 4.88%.

* Suprafaţa este determinată in planul de proiecţie Stereo 70.

DETALII LINIARE IMOBIL

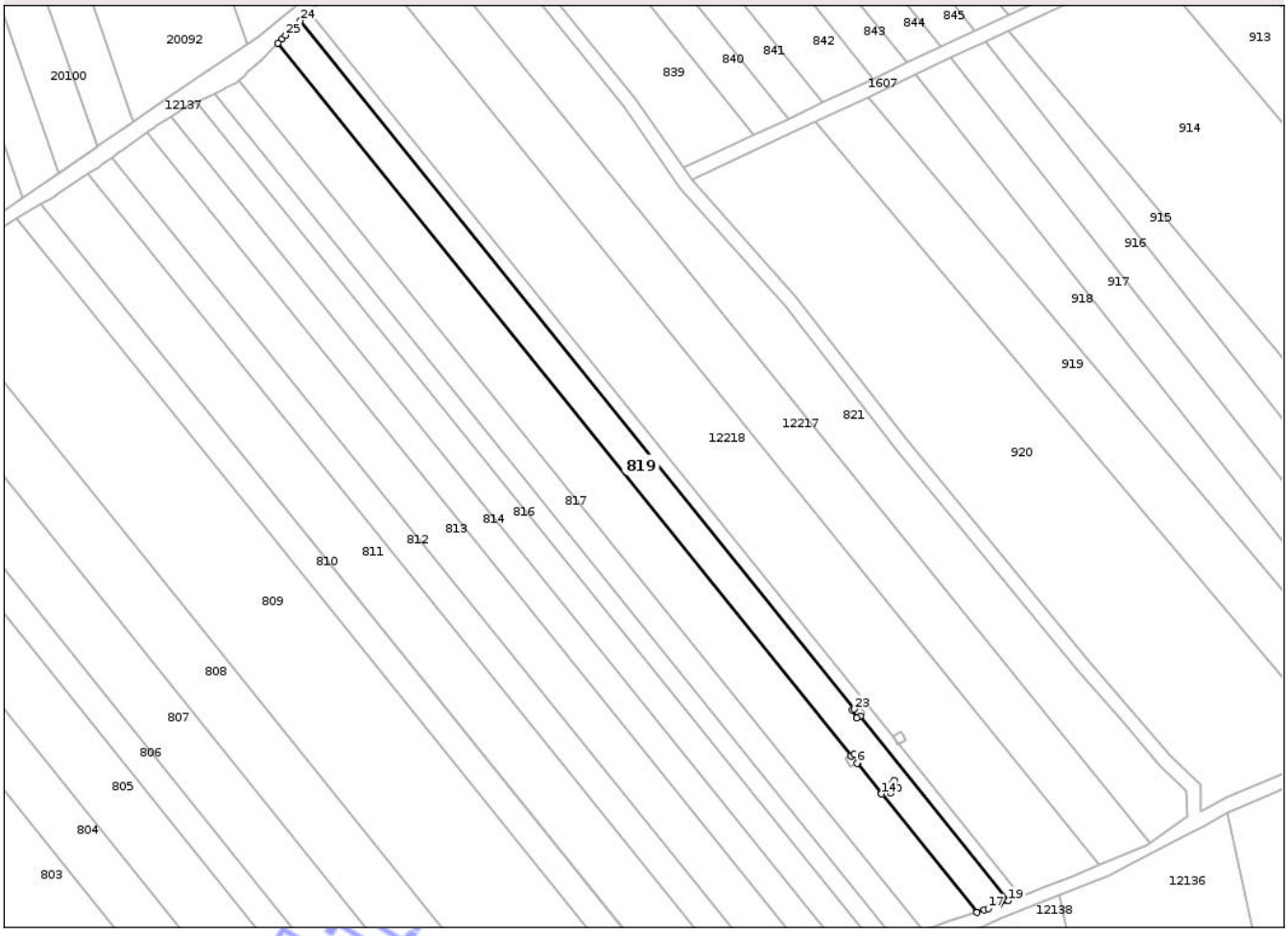

Date referitoare la teren

Crt	Categorie folosință	Intra vilan	Suprafaţa (mp)	Tarla	Parcelă	Nr. topo	Observaţii / Referinţe
1	arabil	NU	2.855	119	61	-	

Lungime Segmente

1) Valorile lungimilor segmentelor sunt obţinute din proiecţie în plan.

Punct început	X / Y	Punct sfârşit	X / Y	Lungime segment (** (m)
1	409.172,323 307.382,034	2	409.171,057 307.380,789	1.776
3	409.333,719 307.178,853	4	409.334,537 307.179,296	0.93
5	409.335,786 307.176,992	6	409.335,39 307.176,778	0.45
7	409.342,401 307.168,074	8	409.344,241 307.169,556	2.363
9	409.343,617 307.170,708	10	409.345,921 307.171,956	2.62

Punct început	X / Y	Punct sfârşit	X / Y	Lungime segment (** (m)
2	409.171,057 307.380,789	3	409.333,719 307.178,853	259.301
4	409.334,537 307.179,296	5	409.335,786 307.176,992	2.621
6	409.335,39 307.176,778	7	409.342,401 307.168,074	11.176
8	409.344,241 307.169,556	9	409.343,617 307.170,708	1.31
10	409.345,921 307.171,956	11	409.347,169 307.169,653	2.619

Document care conține date cu caracter personal, protejat de prevederile Regulamentului (UE) nr. 679/2016 și Legii 190/2018

Punct început	X / Y	Punct sfârşit	X / Y	Lungime segment (** (m)
11	409.347,169 307.169,653	12	409.344,865 307.168,404	2.621
13	409.344,243 307.169,552	14	409.342,404 307.168,07	2.362
15	409.369,437 307.134,51	16	409.371,476 307.135,19	2.149
17	409.372,597 307.135,614	18	409.375,989 307.136,896	3.626
19	409.378,357 307.137,791	20	409.336,28 307.190,027	67.075
21	409.335,31 307.189,501	22	409.334,062 307.191,805	2.62
23	409.334,609 307.192,101	24	409.177,507 307.387,135	250.438
25	409.173,316 307.383,011	1	409.172,323 307.382,034	1.393

Punct început	X / Y	Punct sfârşit	X / Y	Lungime segment (** (m)
12	409.344,865 307.168,404	13	409.344,243 307.169,552	1.306
14	409.342,404 307.168,07	15	409.369,437 307.134,51	43.094
16	409.371,476 307.135,19	17	409.372,597 307.135,614	1.199
18	409.375,989 307.136,896	19	409.378,357 307.137,791	2.531
20	409.336,28 307.190,027	21	409.335,31 307.189,501	1.103
22	409.334,062 307.191,805	23	409.334,609 307.192,101	0.622
24	409.177,507 307.387,135	25	409.173,316 307.383,011	5.88

**** Lungimile segmentelor sunt determinate în planul de proiecţie Stereo 70 şi sunt rotunjite la 1 milimetru.**
***** Distanţa dintre puncte este formată din segmente cumulate ce sunt mai mici decât valoarea 1 milimetru.**

Neutilizabil în circuitul civil

DATE DESPRE IMOBILUL NR. 820

Oficiul de Cadastru şi Publicitate Imobiliară DOLJ
Biroul de Cadastru şi Publicitate Imobiliară Craiova

A. Partea I. Descrierea imobilului

TEREN Extravilan

Adresa: Jud. Dolj, T119, P61/1

Nr. Crt	Nr cadastral Nr. topografic	Suprafaţa* (mp)	Observaţii / Referinţe
A1		1.146	Sector cadastral:19 Teren neimprejmuit; Imobilul a fost diminuat cu un procent de 4.88%.

B. Partea II. Proprietari şi acte

Inscrieri privitoare la dreptul de proprietate şi alte drepturi reale		Referinţe
/		
Act Administrativ nr. TDP 1321-48129, din 15/07/1997 emis de CJSDPAT DOLJ;		
B1	Intabulare, drept de PROPRIETATE, dobandit prin Reconstituire, cota actuala 1/1, cota initiala 1/1	A1
	1) **MATEA M ION**, LIPSA CNP 2) **MATEA M AURICA**, LIPSA CNP 3) **MATEA M ALEXANDRU**, LIPSA CNP 4) **MATEA M MARIN**, LIPSA CNP	

C. Partea III. SARCINI .

Inscrieri privind dezmembramintele dreptului de proprietate, drepturi reale de garanţie şi sarcini	Referinţe
NU SUNT	

Neutilizabil în circuitul civil

Anexa Nr. 1 La Partea I

Teren

Nr cadastral	Suprafaţa (mp)*	Observaţii / Referinţe
	1.146	Imobilul a fost diminuat cu un procent de 4.88%.

* Suprafaţa este determinată in planul de proiecţie Stereo 70.

DETALII LINIARE IMOBIL

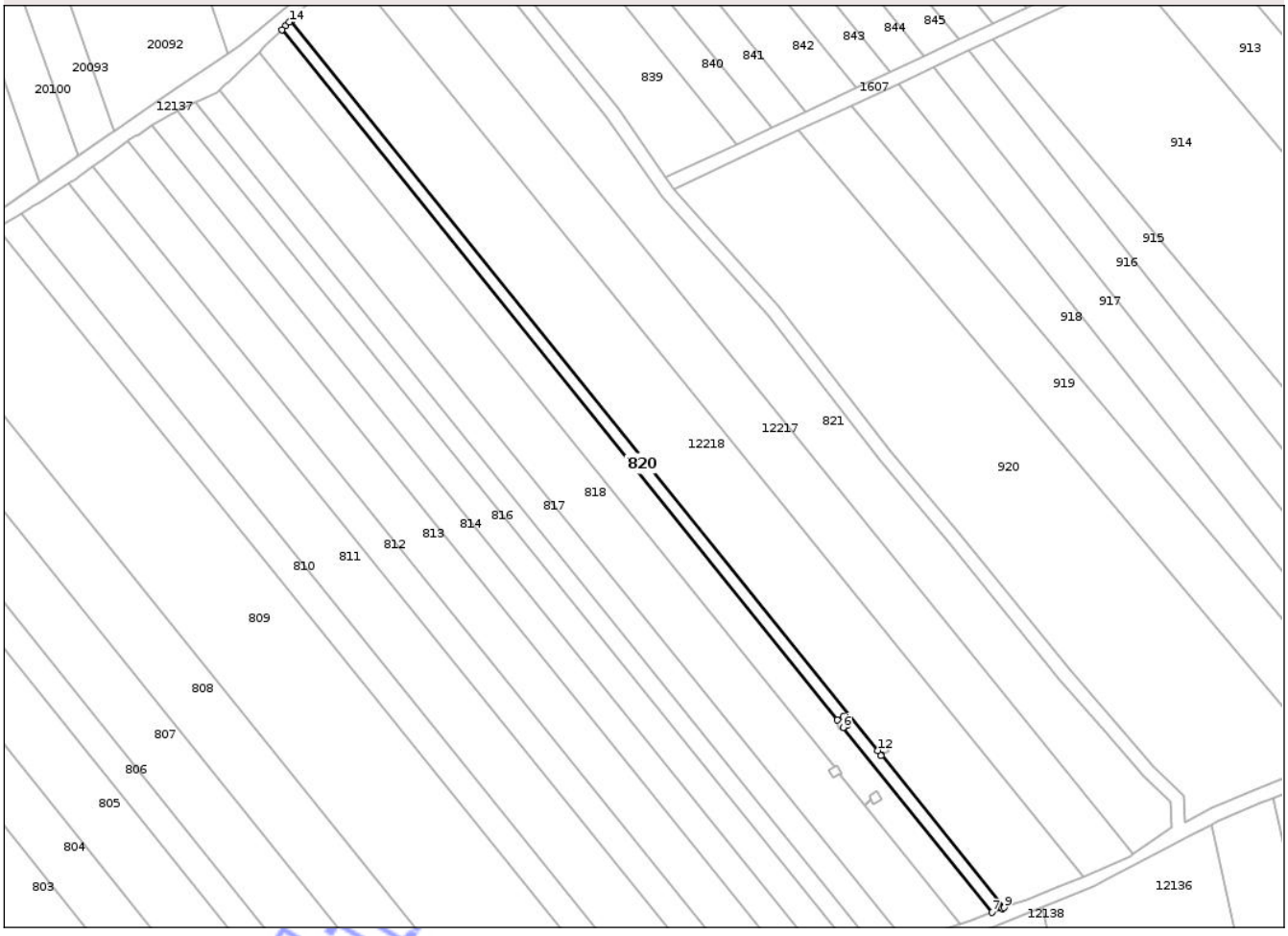

Date referitoare la teren

Crt	Categorie folosință	Intra vilan	Suprafaţa (mp)	Tarla	Parcelă	Nr. topo	Observaţii / Referinţe
1	arabil	NU	1.146	119	61/1	-	

Lungime Segmente
1) Valorile lungimilor segmentelor sunt obţinute din proiecţie în plan.

Punct început	X / Y	Punct sfârşit	X / Y	Lungime segment (** (m)
1	409.178,572 307.388,183	2	409.177,507 307.387,135	1.494
2	409.177,507 307.387,135	3	409.334,609 307.192,101	250.438
3	409.334,609 307.192,101	4	409.336,366 307.193,053	1.998
4	409.336,366 307.193,053	5	409.337,614 307.190,749	2.62
5	409.337,614 307.190,749	6	409.336,28 307.190,027	1.517

Document care conține date cu caracter personal, protejat de prevederile Regulamentului (UE) nr. 679/2016 și Legii 190/2018

Punct început	X / Y	Punct sfârşit	X / Y	Lungime segment (** (m)
6	409.336,28 307.190,027	7	409.378,357 307.137,791	67.075
7	409.378,357 307.137,791	8	409.381,36 307.138,926	3.21
8	409.381,36 307.138,926	9	409.381,887 307.139,125	0.563
9	409.381,887 307.139,125	10	409.347,163 307.182,234	55.355
10	409.347,163 307.182,234	11	409.346,896 307.182,089	0.304
11	409.346,896 307.182,089	12	409.346,107 307.183,545	1.656
12	409.346,107 307.183,545	13	409.180,077 307.389,663	264.671
13	409.180,077 307.389,663	14	409.179,693 307.389,286	0.538
14	409.179,693 307.389,286	1	409.178,572 307.388,183	1.573

** Lungimile segmentelor sunt determinate în planul de proiecţie Stereo 70 şi sunt rotunjite la 1 milimetru.
*** Distanţa dintre puncte este formată din segmente cumulate ce sunt mai mici decât valoarea 1 milimetru.

Neutilizabil în circuitul civil

DATE DESPRE IMOBILUL NR. 822

Oficiul de Cadastru şi Publicitate Imobiliară DOLJ
Biroul de Cadastru şi Publicitate Imobiliară Craiova

A. Partea I. Descrierea imobilului

TEREN Extravilan

Adresa: Jud. Dolj, T119 P60/1 P STALP 71

Nr. Crt	Nr cadastral Nr. topografic	Suprafaţa* (mp)	Observaţii / Referinţe
A1	35506	7	Sector cadastral:19 Teren neimprejmuit;

B. Partea II. Proprietari şi acte

Inscrieri privitoare la dreptul de proprietate şi alte drepturi reale		Referinţe
119960 / 16/09/2016		
Act Normativ nr. 1705, din 21/12/2006 emis de Guvernul Romaniei (si Anexa nr. 7- inventarul bunurilor care apartin domeniului public al statului; act normativ nr Legea 123 din 16.07.2012, emis de Parlamentul Romaniei;act normativ nr Hotarirea 1009 din 09.11.2012, emis de Guvernul Romaniei);		
B1	Intabulare, drept de PROPRIETATE, dobandit prin Lege, cota actuala 1/1, cota initiala 1/1	A1
	1) **STATUL ROMAN**, CIF:9999999999999, DOMENIUL PUBLIC	

C. Partea III. SARCINI .

Inscrieri privind dezmembramintele dreptului de proprietate, drepturi reale de garanţie şi sarcini	Referinţe
NU SUNT	

Neutilizabil în circuitul civil

Anexa Nr. 1 La Partea I

Teren

Nr cadastral	Suprafaţa (mp)*	Observaţii / Referinţe
35506	7	

* Suprafaţa este determinată in planul de proiecţie Stereo 70.

DETALII LINIARE IMOBIL

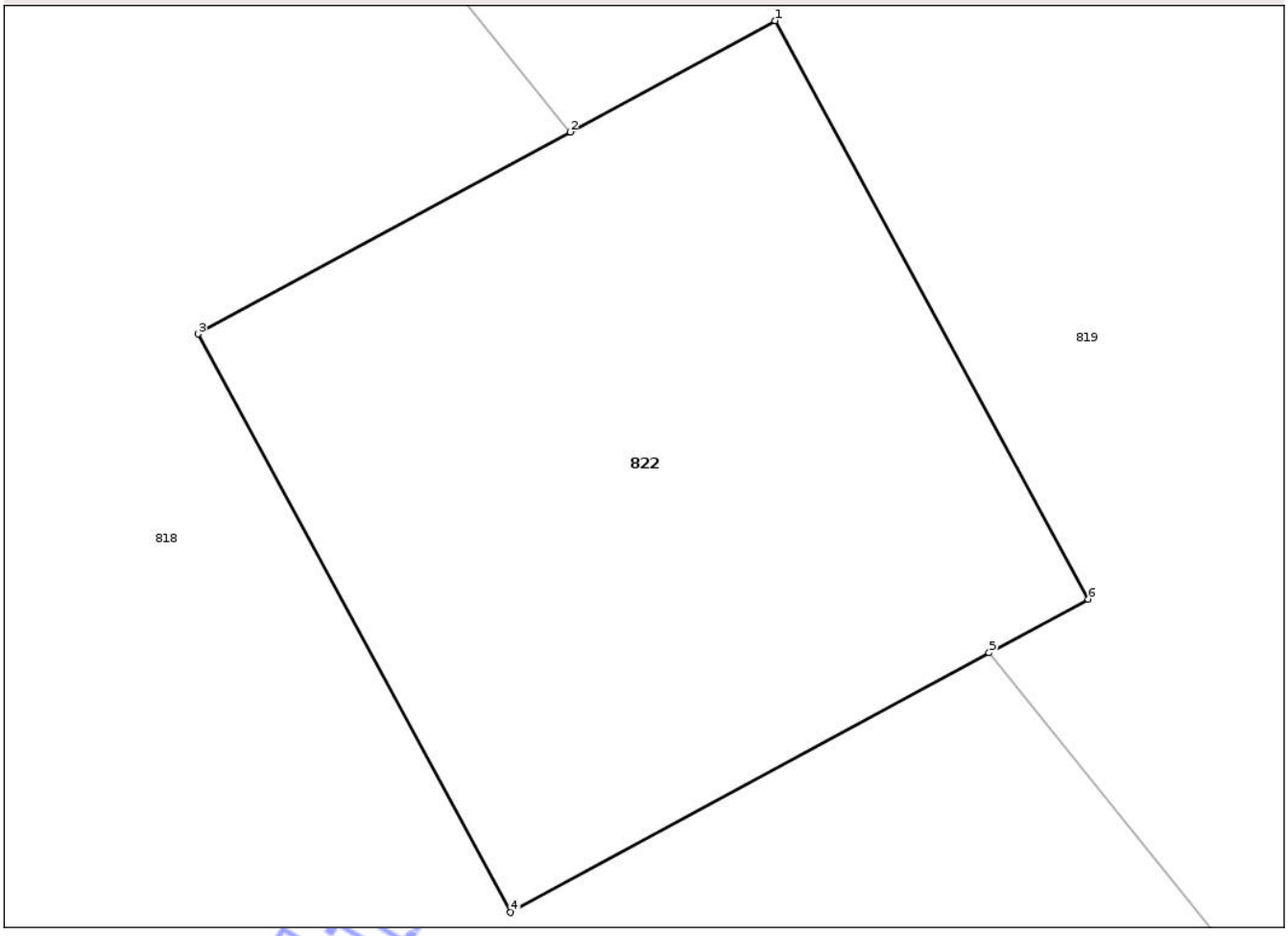

Date referitoare la teren

Crt	Categorie folosinţă	Intra vilan	Suprafaţa (mp)	Tarla	Parcelă	Nr. topo	Observaţii / Referinţe
1	curti constructii	NU	7	119	60/1	-	LEA 220 KV ISALNITA-KOZLODUI

Lungime Segmente
1) Valorile lungimilor segmentelor sunt obţinute din proiecţie în plan.

Punct început	X / Y	Punct sfârşit	X / Y	Lungime segment (** (m)
1	409.334,537 307.179,296	2	409.333,719 307.178,853	0.93
2	409.333,719 307.178,853	3	409.332,234 307.178,048	1.689
3	409.332,234 307.178,048	4	409.333,482 307.175,744	2.62
4	409.333,482 307.175,744	5	409.335,39 307.176,778	2.17
5	409.335,39 307.176,778	6	409.335,786 307.176,992	0.45

Document care conține date cu caracter personal, protejat de prevederile Regulamentului (UE) nr. 679/2016 și Legii 190/2018

Punct început	X / Y	Punct sfârşit	X / Y	Lungime segment (** (m)
6	409.335,786 307.176,992	1	409.334,537 307.179,296	2.621

** Lungimile segmentelor sunt determinate în planul de proiecţie Stereo 70 şi sunt rotunjite la 1 milimetru.
*** Distanţa dintre puncte este formată din segmente cumulate ce sunt mai mici decât valoarea 1 milimetru.

Neutilizabil în circuitul civil

DATE DESPRE IMOBILUL NR. 823

Oficiul de Cadastru şi Publicitate Imobiliară DOLJ
Biroul de Cadastru şi Publicitate Imobiliară Craiova

A. Partea I. Descrierea imobilului

TEREN Extravilan

Adresa: Jud. Dolj, T 119 P60/1/1 Stalp 71

Nr. Crt	Nr cadastral Nr. topografic	Suprafaţa* (mp)	Observaţii / Referinţe
A1	35358	7	Sector cadastral:19 Teren neimprejmuit;

B. Partea II. Proprietari şi acte

Inscrieri privitoare la dreptul de proprietate şi alte drepturi reale		Referinţe
119791 / 15/09/2016		
Act Normativ nr. HOT NR. 1705, anexa bunurilor care alcatuiesc domeniul public al statului, din 29/11/2006 emis de Guvernul Romaniei (act normativ nr LEGE NR. 123 din 16.07.2012, emis de Parlamentul Romaniei; act normativ nr HOT. NR. 1009 din 17.10.2012, emis de Guvernul Romaniei);		
B1	Intabulare, drept de PROPRIETATE, dobandit prin Lege, cota actuala 1/1, cota initiala 1/1	A1
	1) **STATUL ROMAN DOMENIUL PUBLIC**, CIF:9999999999999, Lipsa cui	

C. Partea III. SARCINI .

Inscrieri privind dezmembramintele dreptului de proprietate, drepturi reale de garanţie şi sarcini	Referinţe
NU SUNT	

Neutilizabil în circuitul civil

Anexa Nr. 1 La Partea I

Teren

Nr cadastral	Suprafaţa (mp)*	Observaţii / Referinţe
35358	7	

* Suprafaţa este determinată in planul de proiecţie Stereo 70.

DETALII LINIARE IMOBIL

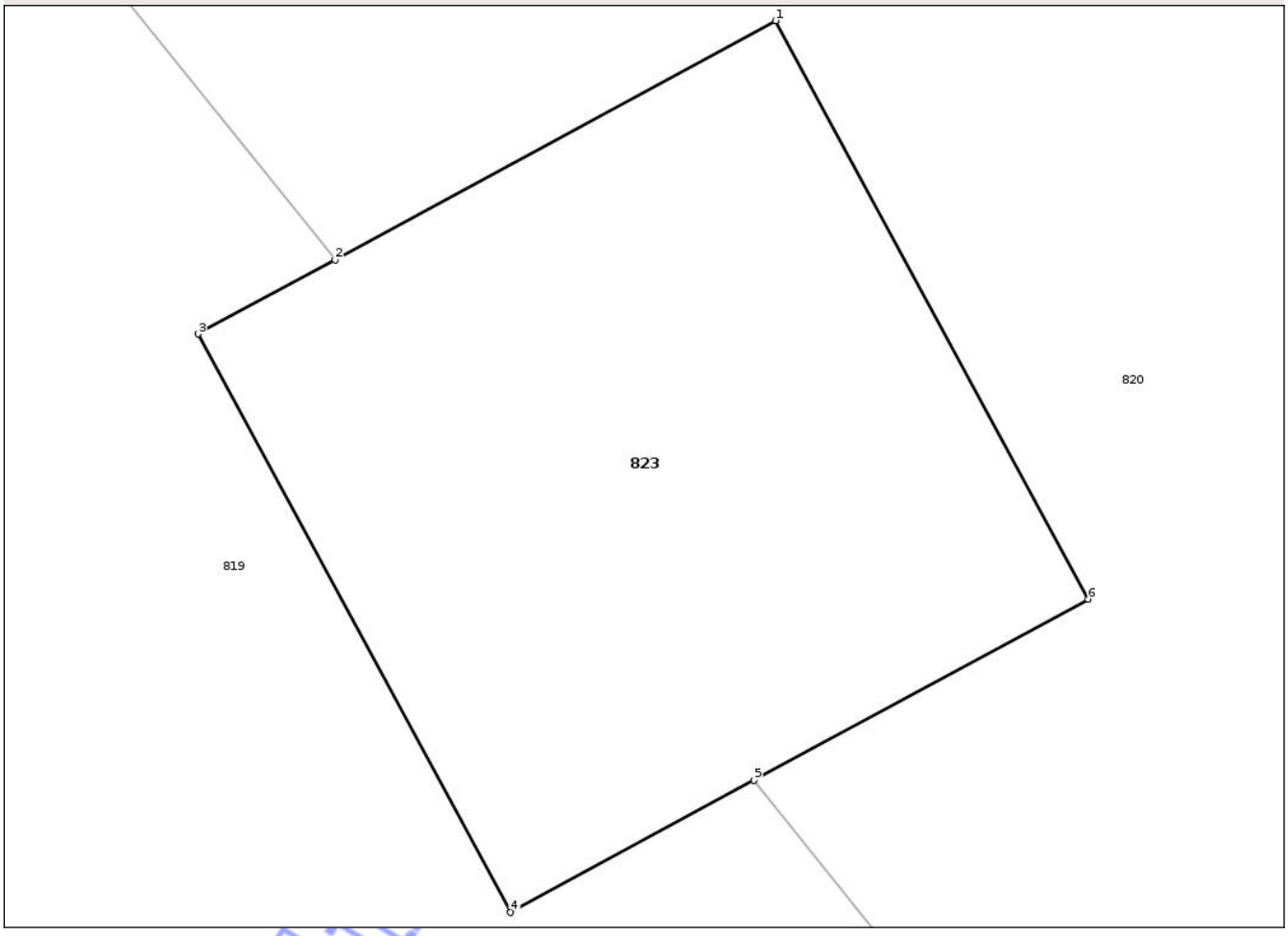

Date referitoare la teren

Crt	Categorie folosinţă	Intra vilan	Suprafaţa (mp)	Tarla	Parcelă	Nr. topo	Observaţii / Referinţe
1	curti constructii	NU	7	119	61/1/1	-	

Lungime Segmente
1) Valorile lungimilor segmentelor sunt obţinute din proiecţie în plan.

Punct început	X / Y	Punct sfârşit	X / Y	Lungime segment (** (m)
1	409.336,366 307.193,053	2	409.334,609 307.192,101	1.998
2	409.334,609 307.192,101	3	409.334,062 307.191,805	0.622
3	409.334,062 307.191,805	4	409.335,31 307.189,501	2.62
4	409.335,31 307.189,501	5	409.336,28 307.190,027	1.103
5	409.336,28 307.190,027	6	409.337,614 307.190,749	1.517

Document care conține date cu caracter personal, protejat de prevederile Regulamentului (UE) nr. 679/2016 și Legii 190/2018

Punct început	X / Y	Punct sfârşit	X / Y	Lungime segment (** (m)
6	409.337,614 307.190,749	1	409.336,366 307.193,053	2.62

** Lungimile segmentelor sunt determinate în planul de proiecţie Stereo 70 şi sunt rotunjite la 1 milimetru.
*** Distanţa dintre puncte este formată din segmente cumulate ce sunt mai mici decât valoarea 1 milimetru.

Neutilizabil în circuitul civil

DATE DESPRE IMOBILUL NR. 825

Oficiul de Cadastru şi Publicitate Imobiliară DOLJ
Biroul de Cadastru şi Publicitate Imobiliară Craiova

A. Partea I. Descrierea imobilului

TEREN Extravilan

Adresa: Jud. Dolj, T119 P61/2 - Stalp 71

Nr. Crt	Nr cadastral Nr. topografic	Suprafaţa* (mp)	Observaţii / Referinţe
A1	35734	7	Sector cadastral:19 Teren neimprejmuit;

B. Partea II. Proprietari şi acte

Inscrieri privitoare la dreptul de proprietate şi alte drepturi reale		Referinţe
183022 / 29/12/2016		
Act Normativ nr. HG nr 1705, din 29/11/2006 emis de Guvernul Romaniei (act normativ nr 123 din 16.07.2012, emis de Parlamentul Romaniei;act normativ nr Hotararea nr 1009 din 21.12.2006, emis de Guvernul Romaniei);		
B1	Intabulare, drept de PROPRIETATEurmare a admiterii reexaminării nr 183022 din 29.12.2016 la încheierea de carte funciară nr. 120395 din 16.09.2016, dobandit prin Lege, cota actuala 1/1, cota initiala 1/1	A1
	1) **STATUL ROMÂN DOMENIUL PUBLIC**, CIF:9999999999999, Lipsa cui	

C. Partea III. SARCINI .

Inscrieri privind dezmembramintele dreptului de proprietate, drepturi reale de garanţie şi sarcini	Referinţe
NU SUNT	

Neutilizabil în circuitul civil

Anexa Nr. 1 La Partea I

Teren

Nr cadastral	Suprafaţa (mp)*	Observaţii / Referinţe
35734	7	

* Suprafaţa este determinată in planul de proiecţie Stereo 70.

DETALII LINIARE IMOBIL

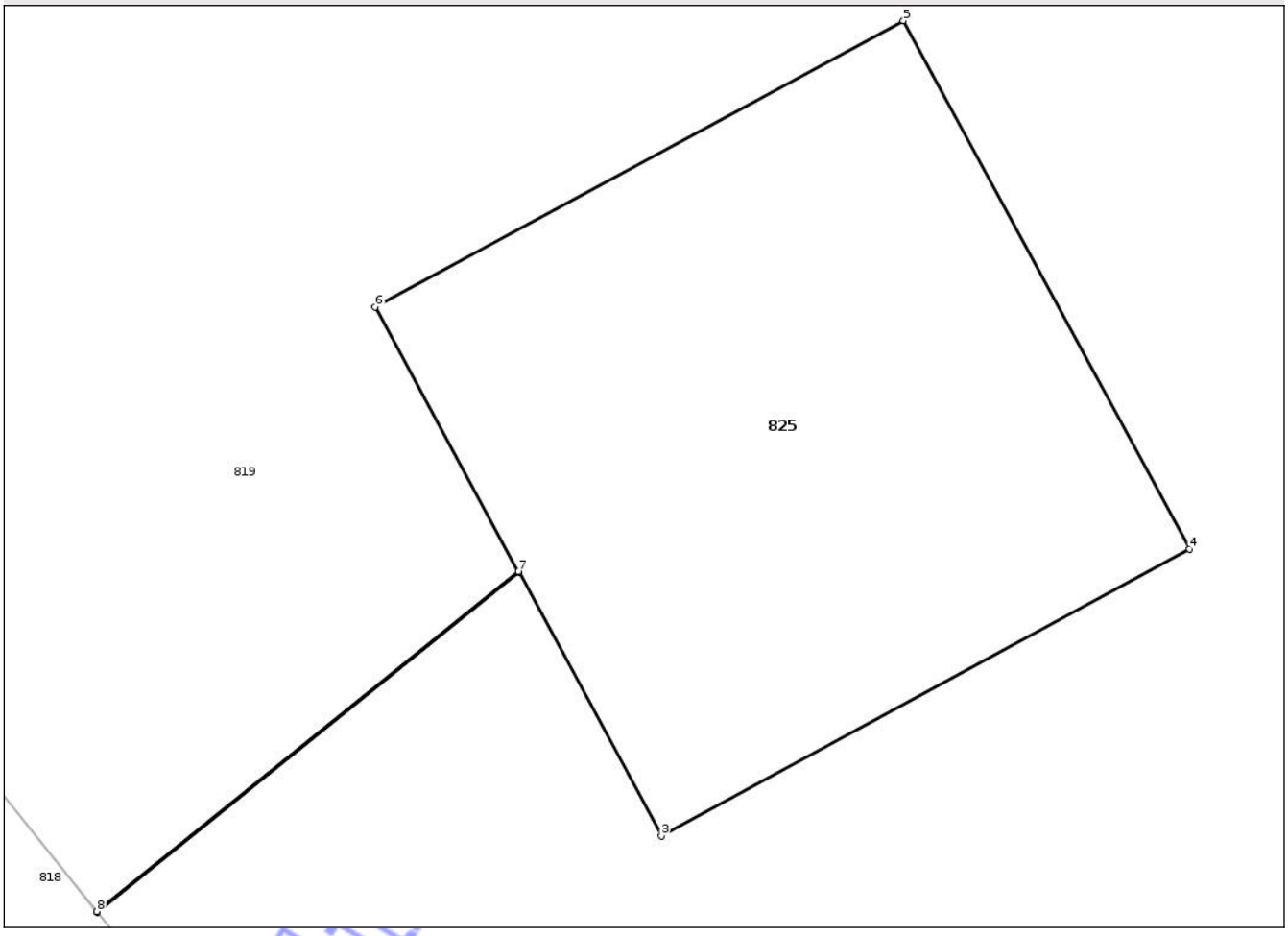

Date referitoare la teren

Crt	Categorie folosință	Intra vilan	Suprafaţa (mp)	Tarla	Parcelă	Nr. topo	Observaţii / Referinţe
1	curti constructii	NU	7	119	61/2	-	

Lungime Segmente
1) Valorile lungimilor segmentelor sunt obţinute din proiecţie în plan.

Punct început	X / Y	Punct sfârşit	X / Y	Lungime segment (** (m)
1	409.342,404 307.168,07	2	409.344,243 307.169,552	2.362
2	409.344,243 307.169,552	3	409.344,865 307.168,404	1.306
3	409.344,865 307.168,404	4	409.347,169 307.169,653	2.621
4	409.347,169 307.169,653	5	409.345,921 307.171,956	2.619
5	409.345,921 307.171,956	6	409.343,617 307.170,708	2.62

Document care conține date cu caracter personal, protejat de prevederile Regulamentului (UE) nr. 679/2016 și Legii 190/2018

Punct început	X / Y	Punct sfârşit	X / Y	Lungime segment (** (m)
6	409.343,617 307.170,708	7	409.344,241 307.169,556	1.31
7	409.344,241 307.169,556	8	409.342,401 307.168,074	2.363
8	409.342,401 307.168,074	1	409.342,404 307.168,07	0.005

** Lungimile segmentelor sunt determinate în planul de proiecţie Stereo 70 şi sunt rotunjite la 1 milimetru.
*** Distanţa dintre puncte este formată din segmente cumulate ce sunt mai mici decât valoarea 1 milimetru.

Neutilizabil în circuitul civil

DATE DESPRE IMOBILUL NR. 828

Oficiul de Cadastru şi Publicitate Imobiliară DOLJ
Biroul de Cadastru şi Publicitate Imobiliară Craiova

A. Partea I. Descrierea imobilului

TEREN Extravilan

Adresa: Jud. Dolj, T121, P3

Nr. Crt	Nr cadastral Nr. topografic	Suprafaţa* (mp)	Observaţii / Referinţe
A1		759	Sector cadastral:19 Teren neimprejmuit; Imobilul a fost diminuat cu un procent de 24,14%

B. Partea II. Proprietari şi acte

Inscrieri privitoare la dreptul de proprietate şi alte drepturi reale		Referinţe
/		
Act Administrativ nr. TDP 796-48552, din 09/05/1997 emis de CJSDPAT DOLJ;		
B1	Intabulare, drept de PROPRIETATE, dobandit prin Reconstituire, cota actuala 1/1, cota initiala 1/1	A1
	1) **VLAICU A. ŞTEFANIA**, LIPSA CNP 2) **RĂDUŢ A. BEBICA**, LIPSA CNP 3) **BOICEA A. MARIA**, LIPSA CNP 4) **DUMITRU A. TRAIAN**, LIPSA CNP 5) **DUMITRU A. MIHAI**, LIPSA CNP	

C. Partea III. SARCINI .

Inscrieri privind dezmembramintele dreptului de proprietate, drepturi reale de garanţie şi sarcini	Referinţe
NU SUNT	

Neutilizabil în circuitul civil

Anexa Nr. 1 La Partea I

Teren

Nr cadastral	Suprafaţa (mp)*	Observaţii / Referinţe
	759	Imobilul a fost diminuat cu un procent de 24,14%

* Suprafaţa este determinată in planul de proiecţie Stereo 70.

DETALII LINIARE IMOBIL

Date referitoare la teren

Crt	Categorie folosință	Intra vilan	Suprafaţa (mp)	Tarla	Parcelă	Nr. topo	Observaţii / Referinţe
1	arabil	NU	759	121	3	-	

Lungime Segmente
1) Valorile lungimilor segmentelor sunt obţinute din proiecţie în plan.

Punct început	X / Y	Punct sfârşit	X / Y	Lungime segment (** (m)
1	409.901,363 307.531,048	2	410.005,176 307.597,409	123.211
2	410.005,176 307.597,409	3	410.000,854 307.601,86	6.204
3	410.000,854 307.601,86	4	410.000,84 307.601,851	0.017
4	410.000,84 307.601,851	5	409.894,314 307.533,756	126.431
5	409.894,314 307.533,756	6	409.897,876 307.532,446	3.795

Document care conține date cu caracter personal, protejat de prevederile Regulamentului (UE) nr. 679/2016 și Legii 190/2018

Punct început	X / Y	Punct sfârşit	X / Y	Lungime segment (** (m)
6	409.897,876 307.532,446	1	409.901,363 307.531,048	3.757

** Lungimile segmentelor sunt determinate în planul de proiecţie Stereo 70 şi sunt rotunjite la 1 milimetru.
*** Distanţa dintre puncte este formată din segmente cumulate ce sunt mai mici decât valoarea 1 milimetru.

Neutilizabil în circuitul civil

DATE DESPRE IMOBILUL NR. 831

Oficiul de Cadastru şi Publicitate Imobiliară DOLJ
Biroul de Cadastru şi Publicitate Imobiliară Craiova

A. Partea I. Descrierea imobilului

TEREN Necunoscut

Adresa: Loc. Malu Mare, Jud. Dolj, T121, P5

Nr. Crt	Nr cadastral Nr. topografic	Suprafaţa* (mp)	Observaţii / Referinţe
A1		1.214	Sector cadastral:19 Teren neimprejmuit; Imobilul a fost diminuat cu un procent de 24.14%

B. Partea II. Proprietari şi acte

Inscrieri privitoare la dreptul de proprietate şi alte drepturi reale		Referinţe
/		
Act Administrativ nr. TDP 804-47924, din 08/05/1997 emis de CJSDPAT DOLJ;		
B1	Intabulare, drept de PROPRIETATE, dobandit prin Reconstituire, cota actuala 1/1, cota initiala 1/1	A1
	1) **DUŢU ŞT. CONSTANTIN**, LIPSA CNP	

C. Partea III. SARCINI .

Inscrieri privind dezmembramintele dreptului de proprietate, drepturi reale de garanţie şi sarcini	Referinţe
NU SUNT	

Neutilizabil în circuitul civil

Anexa Nr. 1 La Partea I

Teren

Nr cadastral	Suprafaţa (mp)*	Observaţii / Referinţe
	1.214	Imobilul a fost diminuat cu un procent de 24.14%

* Suprafaţa este determinată in planul de proiecţie Stereo 70.

DETALII LINIARE IMOBIL

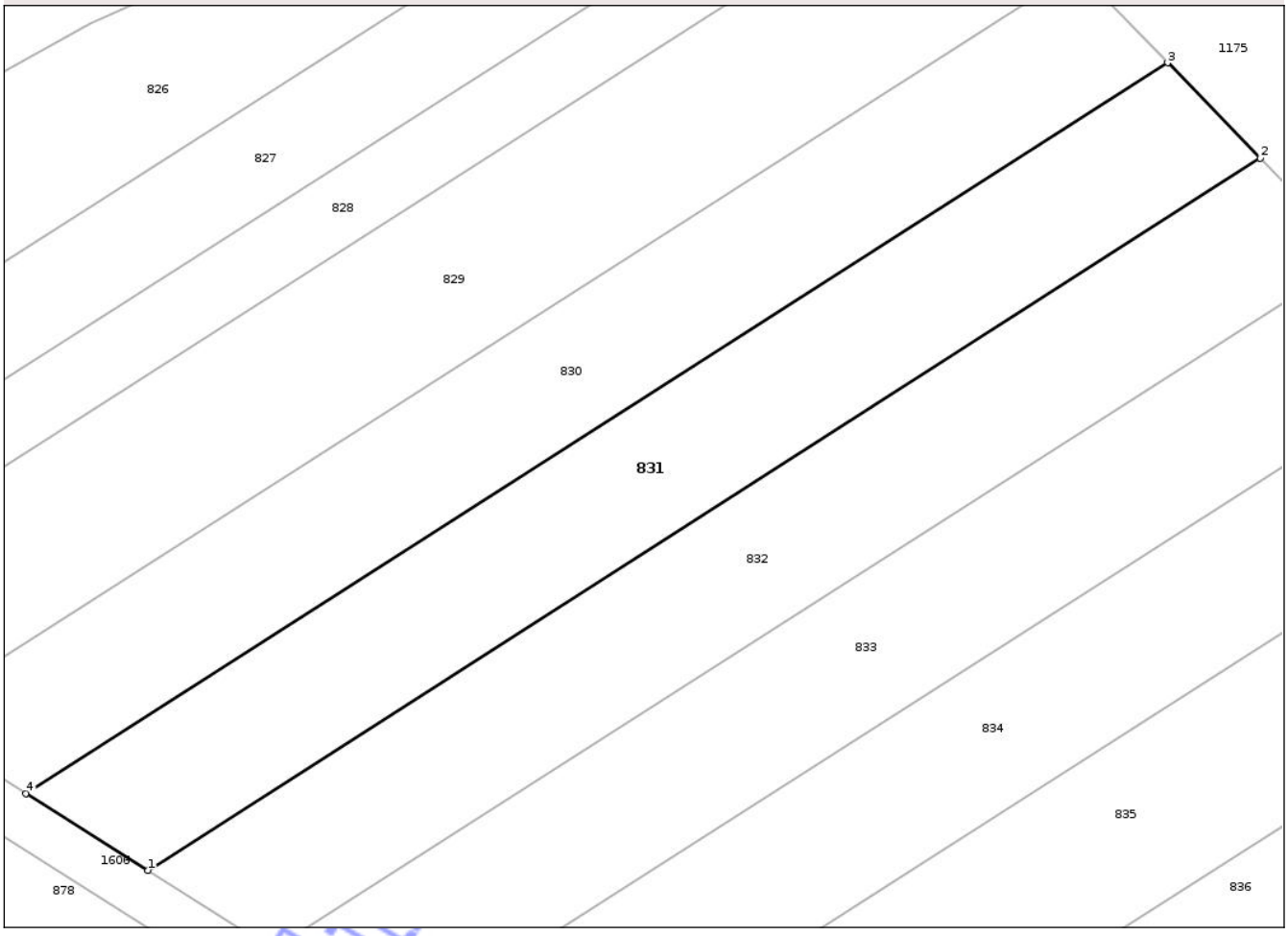

Date referitoare la teren

Crt	Categorie folosință	Intra vilan	Suprafaţa (mp)	Tarla	Parcelă	Nr. topo	Observaţii / Referinţe
1	arabil	DA	6	121	5	-	
2	arabil	NU	1.208	121	5	-	

Lungime Segmente

1) Valorile lungimilor segmentelor sunt obţinute din proiecţie în plan.

Punct început	X / Y	Punct sfârşit	X / Y	Lungime segment (** (m)
1	409.937,097 307.512,542	2	410.029,946 307.571,894	110.198
2	410.029,946 307.571,894	3	410.022,218 307.579,854	11.094
3	410.022,218 307.579,854	4	409.926,926 307.518,941	113.097
4	409.926,926 307.518,941	1	409.937,097 307.512,542	12.017

Document care conține date cu caracter personal, protejat de prevederile Regulamentului (UE) nr. 679/2016 și Legii 190/2018

**** Lungimile segmentelor sunt determinate în planul de proiecţie Stereo 70 şi sunt rotunjite la 1 milimetru.**
***** Distanţa dintre puncte este formată din segmente cumulate ce sunt mai mici decât valoarea 1 milimetru.**

Neutilizabil în circuitul civil

DATE DESPRE IMOBILUL NR. 833

Oficiul de Cadastru şi Publicitate Imobiliară DOLJ
Biroul de Cadastru şi Publicitate Imobiliară Craiova

A. Partea I. Descrierea imobilului

TEREN Extravilan

Adresa: Jud. Dolj, T121, P7

Nr. Crt	Nr cadastral Nr. topografic	Suprafaţa* (mp)	Observaţii / Referinţe
A1		1.214	Sector cadastral:19 Teren neimprejmuit; Imobilul a fost diminuat cu un procent de 24,14%

B. Partea II. Proprietari şi acte

Inscrieri privitoare la dreptul de proprietate şi alte drepturi reale		Referinţe
/		
Act Administrativ nr. TDP 915-47925, din 09/05/1997 emis de CJSDPAT DOLJ;		
B1	Intabulare, drept de PROPRIETATE, dobandit prin Reconstituire, cota actuala 1/1, cota initiala 1/1	A1
	1) **DUMITRU I. MARIN II**, LIPSA CNP	

C. Partea III. SARCINI .

Inscrieri privind dezmembramintele dreptului de proprietate, drepturi reale de garanţie şi sarcini	Referinţe
NU SUNT	

Neutilizabil la circuitul civil

Anexa Nr. 1 La Partea I

Teren

Nr cadastral	Suprafaţa (mp)*	Observaţii / Referinţe
	1.214	Imobilul a fost diminuat cu un procent de 24,14%

* Suprafaţa este determinată in planul de proiecţie Stereo 70.

DETALII LINIARE IMOBIL

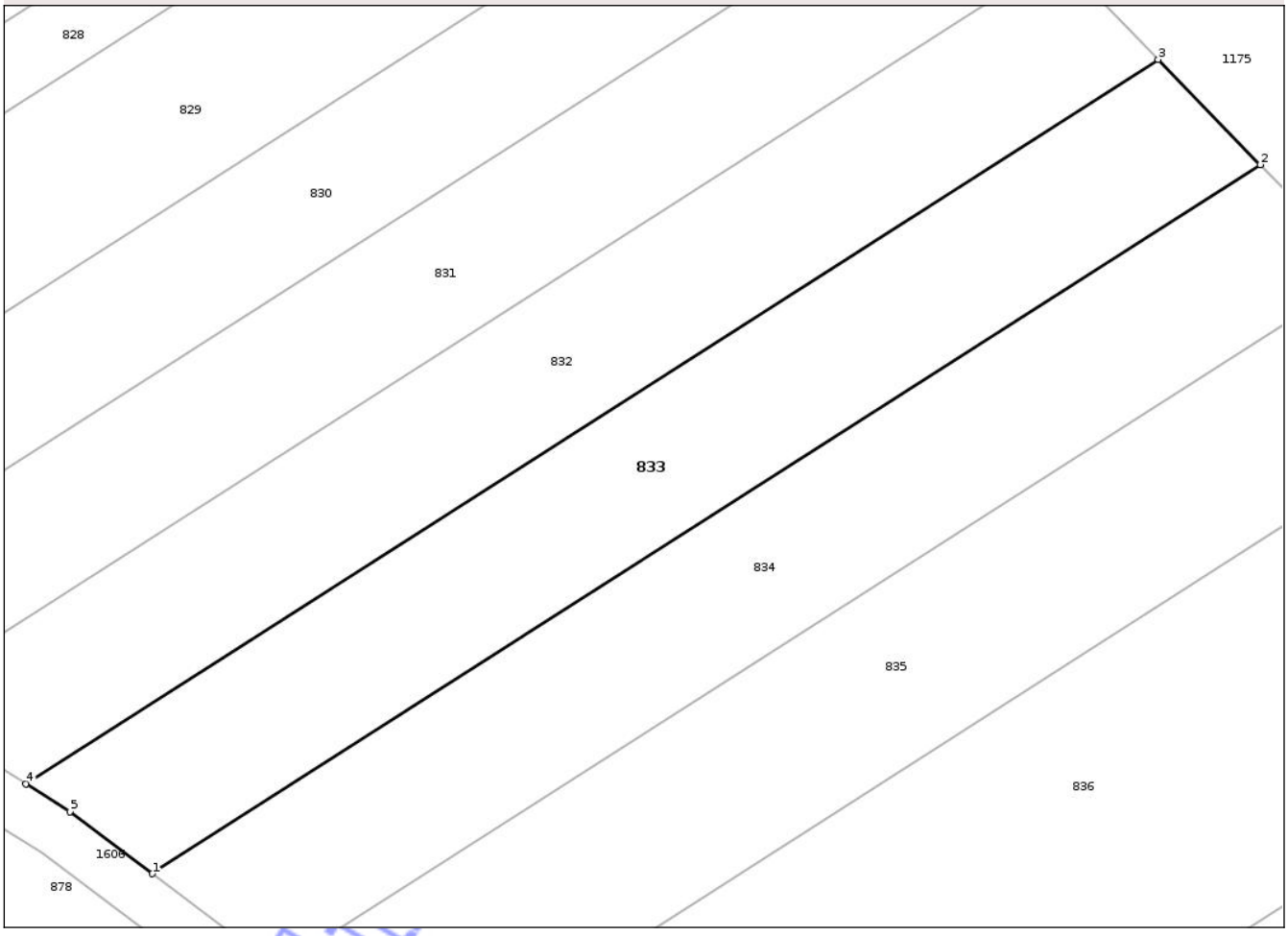

Date referitoare la teren

Crt	Categorie folosință	Intra vilan	Suprafaţa (mp)	Tarla	Parcelă	Nr. topo	Observaţii / Referinţe
1	arabil	NU	1.214	121	7	-	

Lungime Segmente
1) Valorile lungimilor segmentelor sunt obţinute din proiecţie în plan.

Punct început	X / Y	Punct sfârşit	X / Y	Lungime segment (** (m)
1	409.957,638 307.498,827	2	410.046,028 307.555,329	104.906
2	410.046,028 307.555,329	3	410.037,883 307.563,718	11.693
3	410.037,883 307.563,718	4	409.947,544 307.505,97	107.219
4	409.947,544 307.505,97	5	409.951,045 307.503,767	4.136
5	409.951,045 307.503,767	1	409.957,638 307.498,827	8.238

Document care conține date cu caracter personal, protejat de prevederile Regulamentului (UE) nr. 679/2016 și Legii 190/2018

**** Lungimile segmentelor sunt determinate în planul de proiecţie Stereo 70 şi sunt rotunjite la 1 milimetru.**
***** Distanţa dintre puncte este formată din segmente cumulate ce sunt mai mici decât valoarea 1 milimetru.**

Neutilizabil în circuitul civil

DATE DESPRE IMOBILUL NR. 835

Oficiul de Cadastru şi Publicitate Imobiliară DOLJ
Biroul de Cadastru şi Publicitate Imobiliară Craiova

A. Partea I. Descrierea imobilului

TEREN Extravilan

Adresa: Jud. Dolj, T121, P9

Nr. Crt	Nr cadastral Nr. topografic	Suprafaţa* (mp)	Observaţii / Referinţe
A1		1.380	Sector cadastral:19 Teren neimprejmuit; Imobilul a fost diminuat cu un procent de 24,14%

B. Partea II. Proprietari şi acte

Inscrieri privitoare la dreptul de proprietate şi alte drepturi reale		Referinţe
/		
Act Administrativ nr. TDP 10006, din 17/03/2008 emis de CJSDPAT DOLJ;		
B1	Intabulare, drept de PROPRIETATE, dobandit prin Reconstituire, cota actuala 1/1, cota initiala 1/1	A1
	1) **BARBU T. RADA**, LIPSA CNP	

C. Partea III. SARCINI .

Inscrieri privind dezmembramintele dreptului de proprietate, drepturi reale de garanţie şi sarcini	Referinţe
NU SUNT	

Neutilizabil în circuitul civil

Anexa Nr. 1 La Partea I

Teren

Nr cadastral	Suprafaţa (mp)*	Observaţii / Referinţe
	1.380	Imobilul a fost diminuat cu un procent de 24,14%

* Suprafaţa este determinată in planul de proiecţie Stereo 70.

DETALII LINIARE IMOBIL

Date referitoare la teren

Crt	Categorie folosință	Intra vilan	Suprafaţa (mp)	Tarla	Parcelă	Nr. topo	Observaţii / Referinţe
1	arabil	NU	1.380	121	9	-	

Lungime Segmente
1) Valorile lungimilor segmentelor sunt obţinute din proiecţie în plan.

Punct început	X / Y	Punct sfârşit	X / Y	Lungime segment (** (m)
1	409.979,216 307.482,658	2	410.063,977 307.536,84	100.599
2	410.063,977 307.536,84	3	410.054,332 307.546,775	13.847
3	410.054,332 307.546,775	4	409.967,621 307.491,347	102.913
4	409.967,621 307.491,347	1	409.979,216 307.482,658	14.489

**** Lungimile segmentelor sunt determinate în planul de proiecţie Stereo 70 şi sunt rotunjite la 1 milimetru.**

Document care conține date cu caracter personal, protejat de prevederile Regulamentului (UE) nr. 679/2016 și Legii 190/2018

***** Distanţa dintre puncte este formată din segmente cumulate ce sunt mai mici decât valoarea 1 milimetru.**

Neutilizabil în circuitul civil

DATE DESPRE IMOBILUL NR. 837

Oficiul de Cadastru şi Publicitate Imobiliară DOLJ
Biroul de Cadastru şi Publicitate Imobiliară Craiova

A. Partea I. Descrierea imobilului

TEREN Extravilan

Adresa: Jud. Dolj, T121, P11

Nr. Crt	Nr cadastral Nr. topografic	Suprafaţa* (mp)	Observaţii / Referinţe
A1		1.896	Sector cadastral:19 Teren neimprejmuit; Imobilul a fost diminuat cu un procent de 24,14%

B. Partea II. Proprietari şi acte

Inscrieri privitoare la dreptul de proprietate şi alte drepturi reale		Referinţe
/		
Act Administrativ nr. TDP 606-48551, din 12/06/1997 emis de CJSDPAT DOLJ;		
B1	Intabulare, drept de PROPRIETATE, dobandit prin Reconstituire, cota actuala 1/1, cota initiala 1/1	A1
	1) **ILIE I. MUCENICA**, LIPSA CNP	

C. Partea III. SARCINI .

Inscrieri privind dezmembramintele dreptului de proprietate, drepturi reale de garanţie şi sarcini	Referinţe
NU SUNT	

Neutilizabil în circuitul civil

Anexa Nr. 1 La Partea I

Teren

Nr cadastral	Suprafaţa (mp)*	Observaţii / Referinţe
	1.896	Imobilul a fost diminuat cu un procent de 24,14%

* Suprafaţa este determinată in planul de proiecţie Stereo 70.

DETALII LINIARE IMOBIL

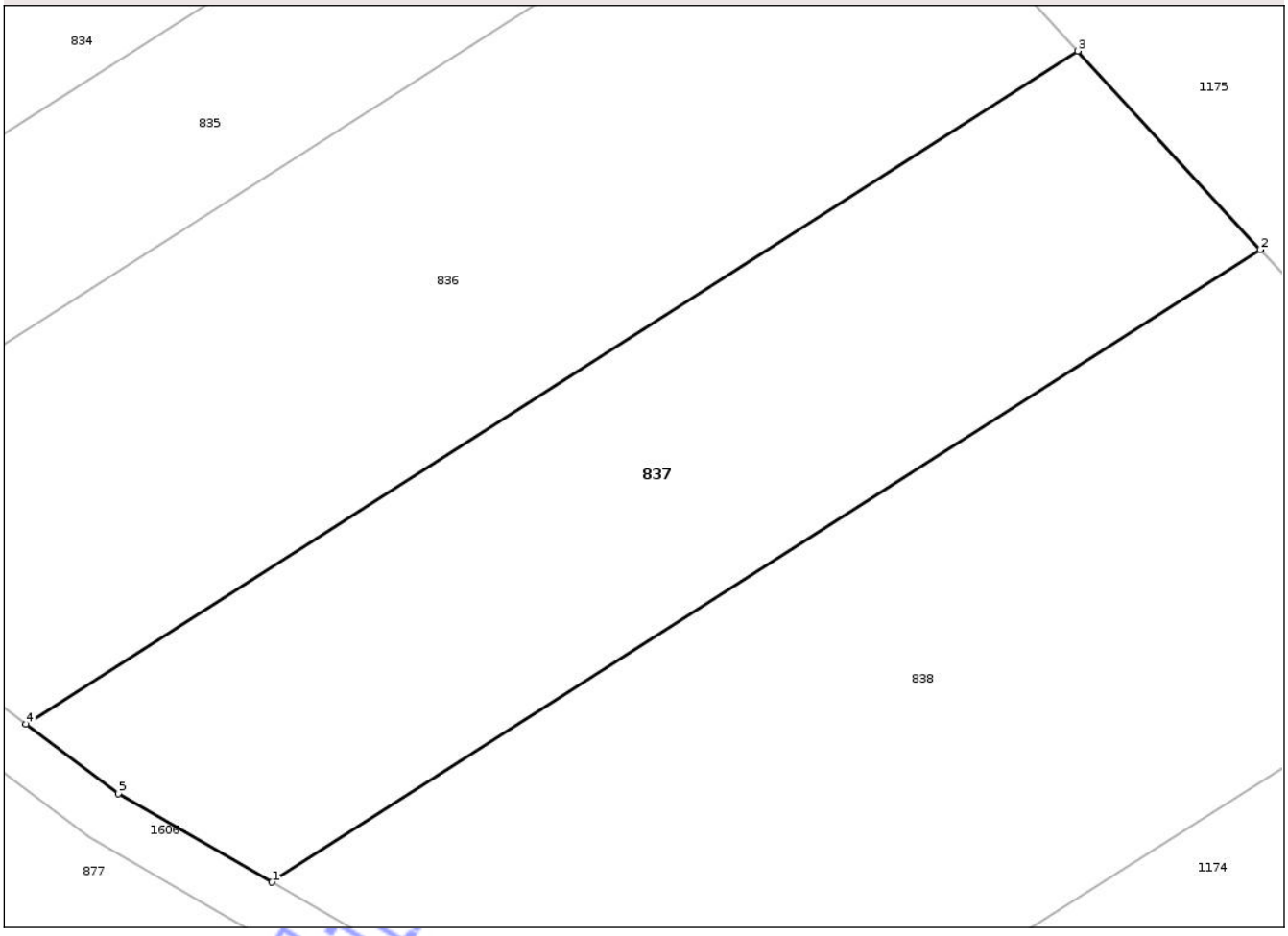

Date referitoare la teren

Crt	Categorie folosință	Intra vilan	Suprafaţa (mp)	Tarla	Parcelă	Nr. topo	Observaţii / Referinţe
1	arabil	NU	1.896	121	11	-	

Lungime Segmente
1) Valorile lungimilor segmentelor sunt obţinute din proiecţie în plan.

Punct început	X / Y	Punct sfârşit	X / Y	Lungime segment (** (m)
1	410.019,836 307.454,261	2	410.095,61 307.502,699	89.933
2	410.095,61 307.502,699	3	410.081,617 307.517,907	20.666
3	410.081,617 307.517,907	4	410.000,972 307.466,356	95.714
4	410.000,972 307.466,356	5	410.008,057 307.461,048	8.853
5	410.008,057 307.461,048	1	410.019,836 307.454,261	13.594

Document care conține date cu caracter personal, protejat de prevederile Regulamentului (UE) nr. 679/2016 și Legii 190/2018

**** Lungimile segmentelor sunt determinate în planul de proiecţie Stereo 70 şi sunt rotunjite la 1 milimetru.**
***** Distanţa dintre puncte este formată din segmente cumulate ce sunt mai mici decât valoarea 1 milimetru.**

Neutilizabil în circuitul civil

DATE DESPRE IMOBILUL NR. 839

Oficiul de Cadastru şi Publicitate Imobiliară DOLJ
Biroul de Cadastru şi Publicitate Imobiliară Craiova

A. Partea I. Descrierea imobilului

TEREN Extravilan

Adresa: Jud. Dolj, T24, P1

Nr. Crt	Nr cadastral Nr. topografic	Suprafaţa* (mp)	Observaţii / Referinţe
A1		5.000	Sector cadastral:19 Teren neimprejmuit;

B. Partea II. Proprietari şi acte

Inscrieri privitoare la dreptul de proprietate şi alte drepturi reale		Referinţe
/		
Act Administrativ nr. TDP 347-44624, din 19/02/1997 emis de CJSDPAT DOLJ;		
B1	Intabulare, drept de PROPRIETATE, dobandit prin Reconstituire, cota actuala 1/1, cota initiala 1/1	A1
	1) **DINCĂ R. GHEORGHIŢA**, LIPSA CNP	

C. Partea III. SARCINI .

Inscrieri privind dezmembramintele dreptului de proprietate, drepturi reale de garanţie şi sarcini	Referinţe
NU SUNT	

Neutilizabil în circuitul civil

Anexa Nr. 1 La Partea I

Teren

Nr cadastral	Suprafaţa (mp)*	Observaţii / Referinţe
	5.000	

* Suprafaţa este determinată in planul de proiecţie Stereo 70.

DETALII LINIARE IMOBIL

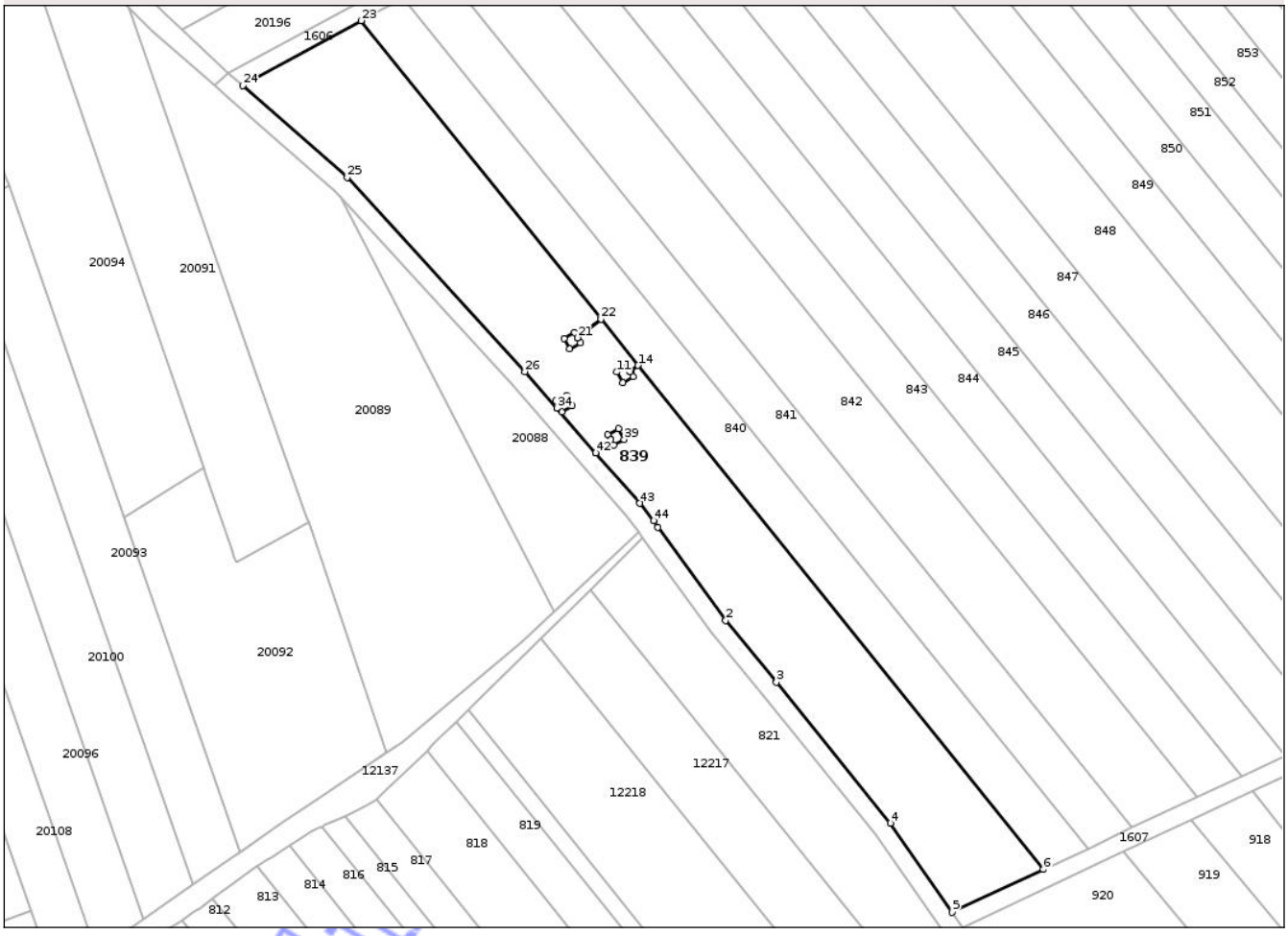

Date referitoare la teren

Crt	Categorie folosinţă	Intra vilan	Suprafaţa (mp)	Tarla	Parcelă	Nr. topo	Observaţii / Referinţe
1	arabil	NU	5.000	24	1	-	

Lungime Segmente

1) Valorile lungimilor segmentelor sunt obţinute din proiecţie în plan.

Punct început	X / Y	Punct sfârşit	X / Y	Lungime segment
1	409.221,725 307.429,741	2	409.236,547 307.409,268	25.275
4	409.272,646 307.364,919	5	409.286,158 307.345,39	23.748
7	409.217,374 307.465,148	8	409.215,679 307.463,784	2.176
10	409.214,003 307.461,381	11	409.212,751 307.463,682	2.62
13	409.215,676 307.463,788	14	409.217,371 307.465,152	2.176
16	409.204,079 307.471,174	17	409.204,705 307.470,024	1.309

Punct început	X / Y	Punct sfârşit	X / Y	Lungime segment
2	409.236,547 307.409,268	3	409.247,672 307.395,761	17.499
5	409.286,158 307.345,39	6	409.306,197 307.354,807	22.141
8	409.215,679 307.463,784	9	409.216,305 307.462,633	1.31
11	409.212,751 307.463,682	12	409.215,052 307.464,934	2.62
14	409.217,371 307.465,152	15	409.209,203 307.475,299	13.026
17	409.204,705 307.470,024	18	409.202,404 307.468,771	2.62

Punct început	X / Y	Punct sfârşit	X / Y	Lungime segment
3	409.247,672 307.395,761	4	409.272,646 307.364,919	39.685
6	409.306,197 307.354,807	7	409.217,374 307.465,148	141.65
9	409.216,305 307.462,633	10	409.214,003 307.461,381	2.62
12	409.215,052 307.464,934	13	409.215,676 307.463,788	1.305
15	409.209,203 307.475,299	16	409.204,079 307.471,174	6.578
18	409.202,404 307.468,771	19	409.201,151 307.471,072	2.62

Document care conține date cu caracter personal, protejat de prevederile Regulamentului (UE) nr. 679/2016 și Legii 190/2018

Punct început	X / Y	Punct sfârşit	X / Y	Lungime segment
19	409.201,151 307.471,072	20	409.203,452 307.472,325	2.62
22	409.209,2 307.475,303	23	409.156,641 307.540,595	83.818
25	409.153,607 307.506,293	26	409.192,571 307.463,759	57.683
28	409.199,975 307.456,161	29	409.199,349 307.457,312	1.31
31	409.202,902 307.456,263	32	409.200,601 307.455,011	2.62
34	409.199,539 307.455,774	35	409.208,088 307.445,977	13.003
37	409.210,746 307.449,994	38	409.213,047 307.451,246	2.62
40	409.211,998 307.447,692	41	409.211,374 307.448,839	1.306
43	409.217,731 307.434,927	44	409.220,779 307.431,112	4.883

Punct început	X / Y	Punct sfârşit	X / Y	Lungime segment
20	409.203,452 307.472,325	21	409.204,076 307.471,179	1.305
23	409.156,641 307.540,595	24	409.130,722 307.526,37	29.566
26	409.192,571 307.463,759	27	409.199,535 307.455,778	10.592
29	409.199,349 307.457,312	30	409.201,65 307.458,565	2.62
32	409.200,601 307.455,011	33	409.199,977 307.456,157	1.305
35	409.208,088 307.445,977	36	409.211,372 307.448,843	4.359
38	409.213,047 307.451,246	39	409.214,3 307.448,945	2.62
41	409.211,374 307.448,839	42	409.208,091 307.445,973	4.358
44	409.220,779 307.431,112	1	409.221,725 307.429,741	1.666

Punct început	X / Y	Punct sfârşit	X / Y	Lungime segment
21	409.204,076 307.471,179	22	409.209,2 307.475,303	6.577
24	409.130,722 307.526,37	25	409.153,607 307.506,293	30.444
27	409.199,535 307.455,778	28	409.199,975 307.456,161	0.583
30	409.201,65 307.458,565	31	409.202,902 307.456,263	2.62
33	409.199,977 307.456,157	34	409.199,539 307.455,774	0.582
36	409.211,372 307.448,843	37	409.210,746 307.449,994	1.31
39	409.214,3 307.448,945	40	409.211,998 307.447,692	2.621
42	409.208,091 307.445,973	43	409.217,731 307.434,927	14.661

**** Lungimile segmentelor sunt determinate în planul de proiecţie Stereo 70 şi sunt rotunjite la 1 milimetru.**
***** Distanţa dintre puncte este formată din segmente cumulate ce sunt mai mici decât valoarea 1 milimetru.**

Neutilizabil în circuitul civil

DATE DESPRE IMOBILUL NR. 843

Oficiul de Cadastru şi Publicitate Imobiliară DOLJ
Biroul de Cadastru şi Publicitate Imobiliară Craiova

A. Partea I. Descrierea imobilului

TEREN Extravilan

Adresa: Jud. Dolj, T24, P5

Nr. Crt	Nr cadastral Nr. topografic	Suprafaţa* (mp)	Observaţii / Referinţe
A1		2.500	Sector cadastral:19 Teren neimprejmuit;

B. Partea II. Proprietari şi acte

Inscrieri privitoare la dreptul de proprietate şi alte drepturi reale		Referinţe
/		
Act Administrativ nr. TDP 1290-48432, din 24/06/1997 emis de CJSDPAT DOLJ;		
B1	Intabulare, drept de PROPRIETATE, dobandit prin Reconstituire, cota actuala 1/1, cota initiala 1/1	A1
	1) **VIERU F. ION**, LIPSA CNP	

C. Partea III. SARCINI .

Inscrieri privind dezmembramintele dreptului de proprietate, drepturi reale de garanţie şi sarcini	Referinţe
NU SUNT	

Neutilizabil în circuitul civil

Anexa Nr. 1 La Partea I

Teren

Nr cadastral	Suprafaţa (mp)*	Observaţii / Referinţe
	2.500	

* Suprafaţa este determinată in planul de proiecţie Stereo 70.

DETALII LINIARE IMOBIL

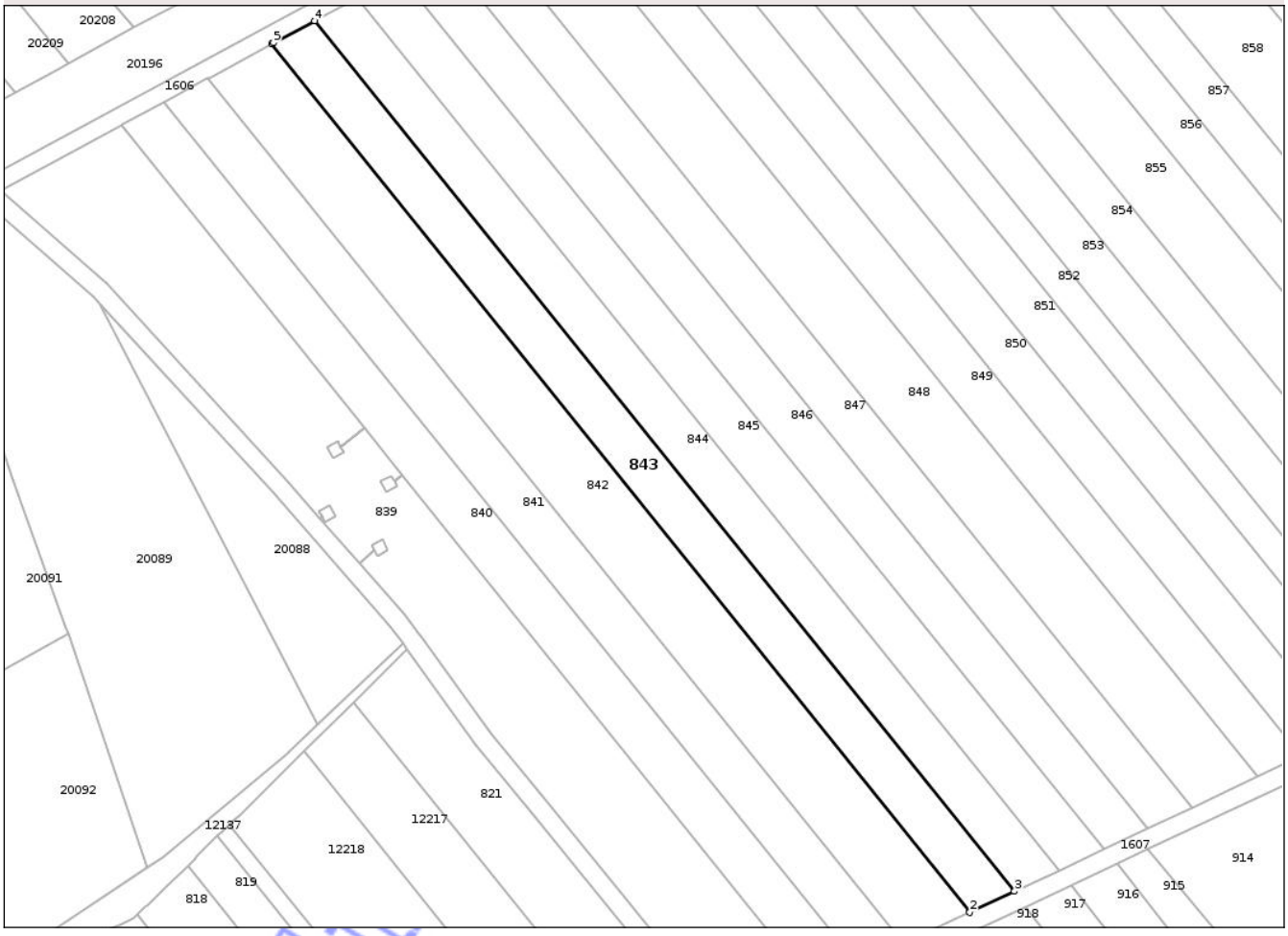

Date referitoare la teren

Crt	Categorie folosință	Intra vilan	Suprafaţa (mp)	Tarla	Parcelă	Nr. topo	Observaţii / Referinţe
1	arabil	NU	2.500	24	5	-	

Lungime Segmente
1) Valorile lungimilor segmentelor sunt obţinute din proiecţie în plan.

Punct început	X / Y	Punct sfârşit	X / Y	Lungime segment (** (m)
1	409.189,155 307.558,122	2	409.340,023 307.370,705	240.596
2	409.340,023 307.370,705	3	409.349,688 307.375,247	10.679
3	409.349,688 307.375,247	4	409.198,446 307.563,13	241.193
4	409.198,446 307.563,13	5	409.189,557 307.558,339	10.098
5	409.189,557 307.558,339	1	409.189,155 307.558,122	0.457

Document care conține date cu caracter personal, protejat de prevederile Regulamentului (UE) nr. 679/2016 și Legii 190/2018

** Lungimile segmentelor sunt determinate în planul de proiecţie Stereo 70 şi sunt rotunjite la 1 milimetru.
*** Distanţa dintre puncte este formată din segmente cumulate ce sunt mai mici decât valoarea 1 milimetru.

Neutilizabil în circuitul civil

DATE DESPRE IMOBILUL NR. 845

Oficiul de Cadastru şi Publicitate Imobiliară DOLJ
Biroul de Cadastru şi Publicitate Imobiliară Craiova

A. Partea I. Descrierea imobilului

TEREN Extravilan

Adresa: Jud. Dolj, T24, P7

Nr. Crt	Nr cadastral Nr. topografic	Suprafaţa* (mp)	Observaţii / Referinţe
A1		2.500	Sector cadastral:19 Teren neimprejmuit;

B. Partea II. Proprietari şi acte

Inscrieri privitoare la dreptul de proprietate şi alte drepturi reale		Referinţe
/		
Act Administrativ nr. TDP 10414, din 09/04/2008 emis de CJSDPAT DOLJ;		
B1	Intabulare, drept de PROPRIETATE, dobandit prin Reconstituire, cota actuala 1/1, cota initiala 1/1	A1
	1) **BLIDEANU M. FLOAREA**, LIPSA CNP	

C. Partea III. SARCINI .

Inscrieri privind dezmembramintele dreptului de proprietate, drepturi reale de garanţie şi sarcini	Referinţe
NU SUNT	

Neutilizabil în circuitul civil

Anexa Nr. 1 La Partea I

Teren

Nr cadastral	Suprafaţa (mp)*	Observaţii / Referinţe
	2.500	

* Suprafaţa este determinată in planul de proiecţie Stereo 70.

DETALII LINIARE IMOBIL

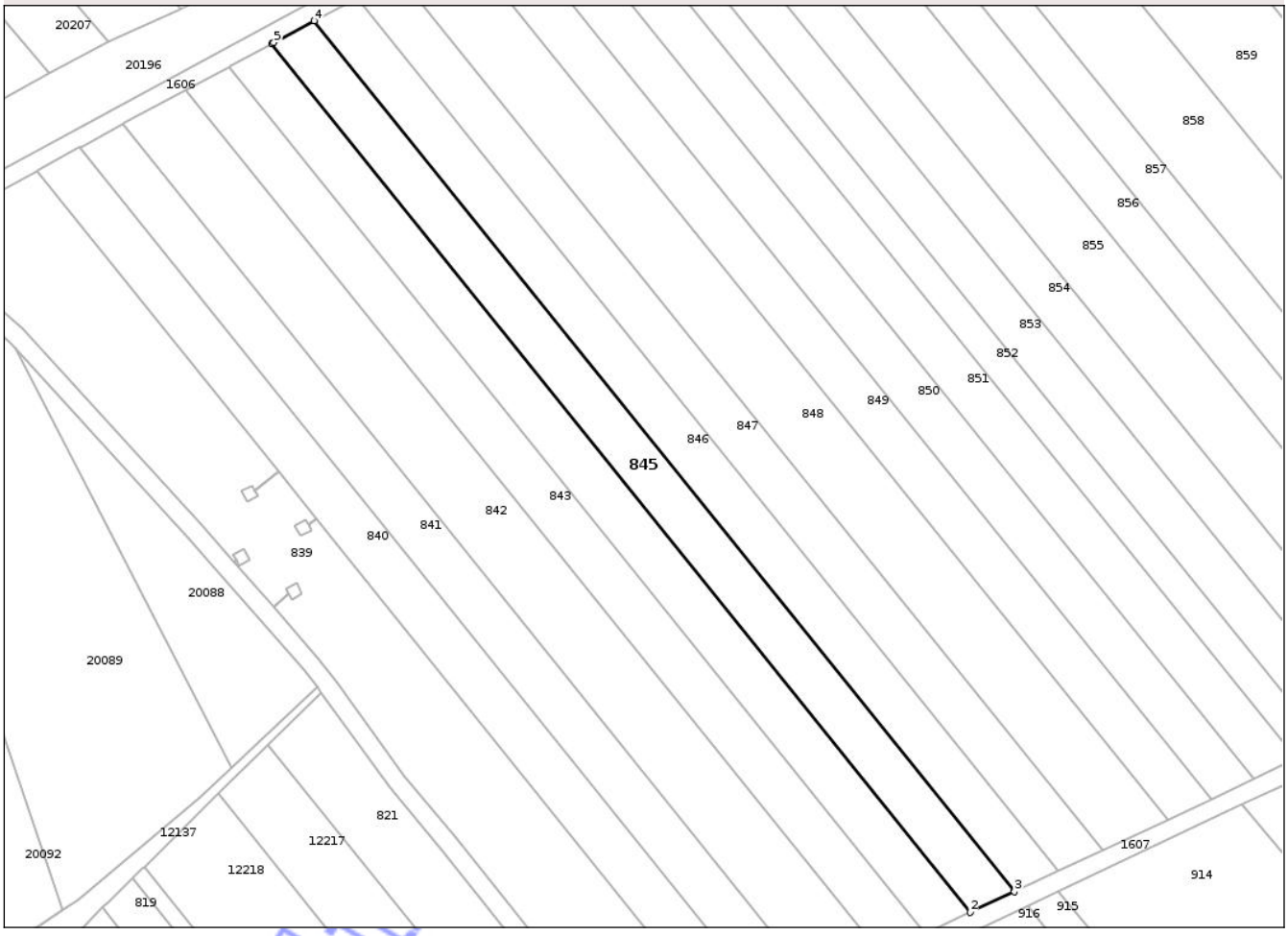

Date referitoare la teren

Crt	Categorie folosință	Intra vilan	Suprafaţa (mp)	Tarla	Parcelă	Nr. topo	Observaţii / Referinţe
1	arabil	NU	2.500	24	7	-	

Lungime Segmente
1) Valorile lungimilor segmentelor sunt obţinute din proiecţie în plan.

Punct început	X / Y	Punct sfârşit	X / Y	Lungime segment (** (m)
1	409.207,715 307.568,126	2	409.359,33 307.379,779	241.789
2	409.359,33 307.379,779	3	409.368,949 307.384,299	10.628
3	409.368,949 307.384,299	4	409.216,96 307.573,109	242.384
4	409.216,96 307.573,109	5	409.208,168 307.568,37	9.988
5	409.208,168 307.568,37	1	409.207,715 307.568,126	0.515

Document care conține date cu caracter personal, protejat de prevederile Regulamentului (UE) nr. 679/2016 și Legii 190/2018

**** Lungimile segmentelor sunt determinate în planul de proiecţie Stereo 70 şi sunt rotunjite la 1 milimetru.**
***** Distanţa dintre puncte este formată din segmente cumulate ce sunt mai mici decât valoarea 1 milimetru.**

Neutilizabil în circuitul civil

DATE DESPRE IMOBILUL NR. 846

Oficiul de Cadastru şi Publicitate Imobiliară DOLJ
Biroul de Cadastru şi Publicitate Imobiliară Craiova

A. Partea I. Descrierea imobilului

TEREN Extravilan

Adresa: Jud. Dolj, T24, P8

Nr. Crt	Nr cadastral Nr. topografic	Suprafaţa* (mp)	Observaţii / Referinţe
A1		2.500	Sector cadastral:19 Teren neimprejmuit;

B. Partea II. Proprietari şi acte

Inscrieri privitoare la dreptul de proprietate şi alte drepturi reale		Referinţe
/		
Act Administrativ nr. TDP 654-48551, din 12/06/1997 emis de CJSDPAT DOLJ;		
B1	Intabulare, drept de PROPRIETATE, dobandit prin Reconstituire, cota actuala 1/1, cota initiala 1/1	A1
	1) **OPREA I. GHEORGHE**, LIPSA CNP	

C. Partea III. SARCINI .

Inscrieri privind dezmembramintele dreptului de proprietate, drepturi reale de garanţie şi sarcini	Referinţe
NU SUNT	

Neutilizabil în circuitul civil

Anexa Nr. 1 La Partea I

Teren

Nr cadastral	Suprafaţa (mp)*	Observaţii / Referinţe
	2.500	

* Suprafaţa este determinată in planul de proiecţie Stereo 70.

DETALII LINIARE IMOBIL

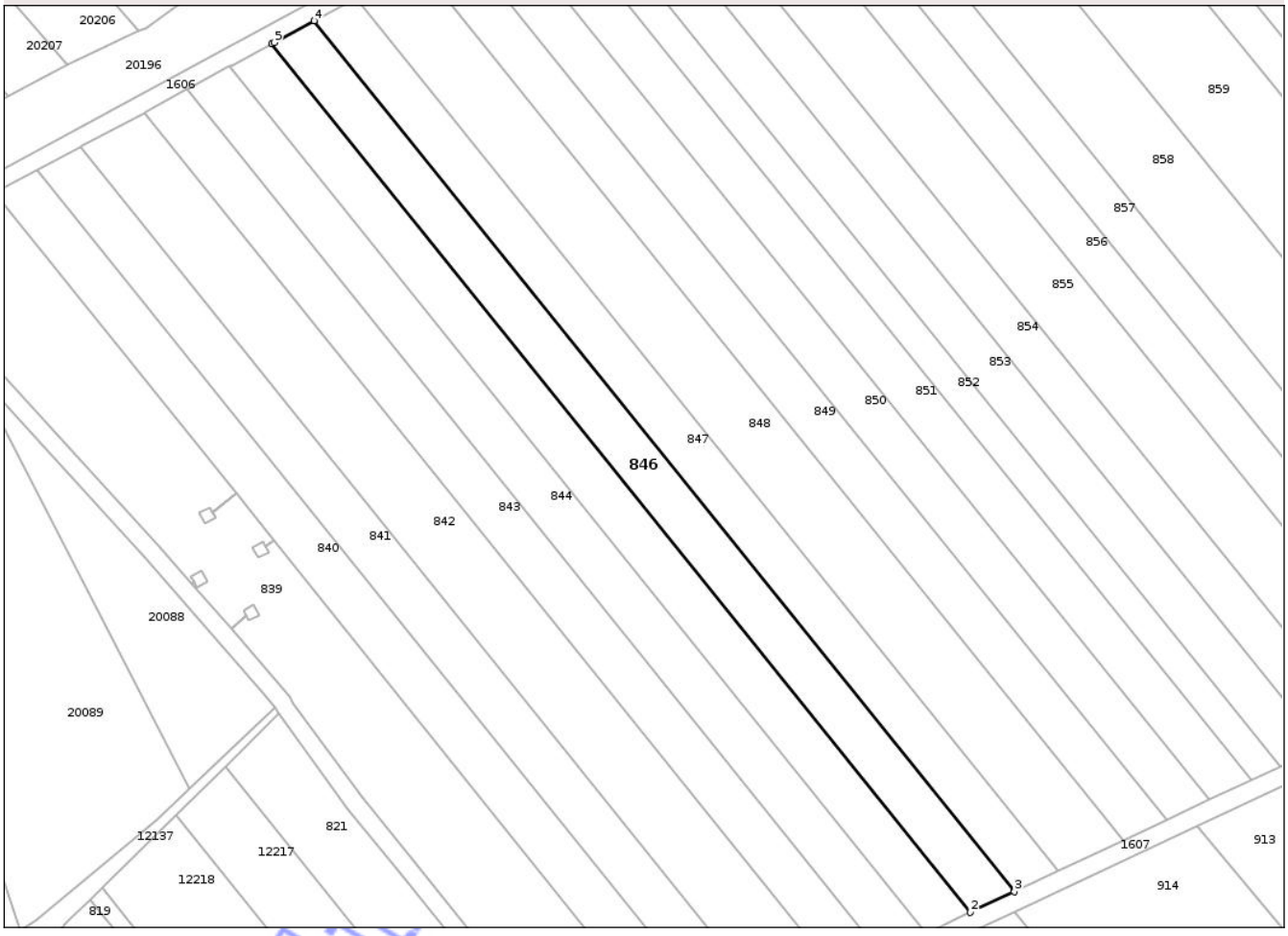

Date referitoare la teren

Crt	Categorie folosință	Intra vilan	Suprafaţa (mp)	Tarla	Parcelă	Nr. topo	Observaţii / Referinţe
1	arabil	NU	2.500	24	8	-	

Lungime Segmente
1) Valorile lungimilor segmentelor sunt obţinute din proiecţie în plan.

Punct început	X / Y	Punct sfârşit	X / Y	Lungime segment (** (m)
1	409.216,96 307.573,109	2	409.368,949 307.384,299	242.384
2	409.368,949 307.384,299	3	409.378,544 307.388,808	10.602
3	409.378,544 307.388,808	4	409.226,183 307.578,08	242.977
4	409.226,183 307.578,08	5	409.217,444 307.573,37	9.927
5	409.217,444 307.573,37	1	409.216,96 307.573,109	0.55

Document care conține date cu caracter personal, protejat de prevederile Regulamentului (UE) nr. 679/2016 și Legii 190/2018

**** Lungimile segmentelor sunt determinate în planul de proiecţie Stereo 70 şi sunt rotunjite la 1 milimetru.**
***** Distanţa dintre puncte este formată din segmente cumulate ce sunt mai mici decât valoarea 1 milimetru.**

Neutilizabil în circuitul civil

DATE DESPRE IMOBILUL NR. 847

Oficiul de Cadastru şi Publicitate Imobiliară DOLJ
Biroul de Cadastru şi Publicitate Imobiliară Craiova

A. Partea I. Descrierea imobilului

TEREN Extravilan

Adresa: Jud. Dolj, T24, P9

Nr. Crt	Nr cadastral Nr. topografic	Suprafaţa* (mp)	Observaţii / Referinţe
A1		2.500	Sector cadastral:19 Teren neimprejmuit;

B. Partea II. Proprietari şi acte

Inscrieri privitoare la dreptul de proprietate şi alte drepturi reale		Referinţe
/		
Act Administrativ nr. TDP 653-48551, din 12/06/1997 emis de CJSDPAT DOLJ;		
B1	Intabulare, drept de PROPRIETATE, dobandit prin Reconstituire, cota actuala 1/1, cota initiala 1/1	A1
	1) **APOSTOL I. MARIA**, LIPSA CNP	

C. Partea III. SARCINI .

Inscrieri privind dezmembramintele dreptului de proprietate, drepturi reale de garanţie şi sarcini	Referinţe
NU SUNT	

Neutilizabil în circuitul civil

Anexa Nr. 1 La Partea I

Teren

Nr cadastral	Suprafaţa (mp)*	Observaţii / Referinţe
	2.500	

* Suprafaţa este determinată in planul de proiecţie Stereo 70.

DETALII LINIARE IMOBIL

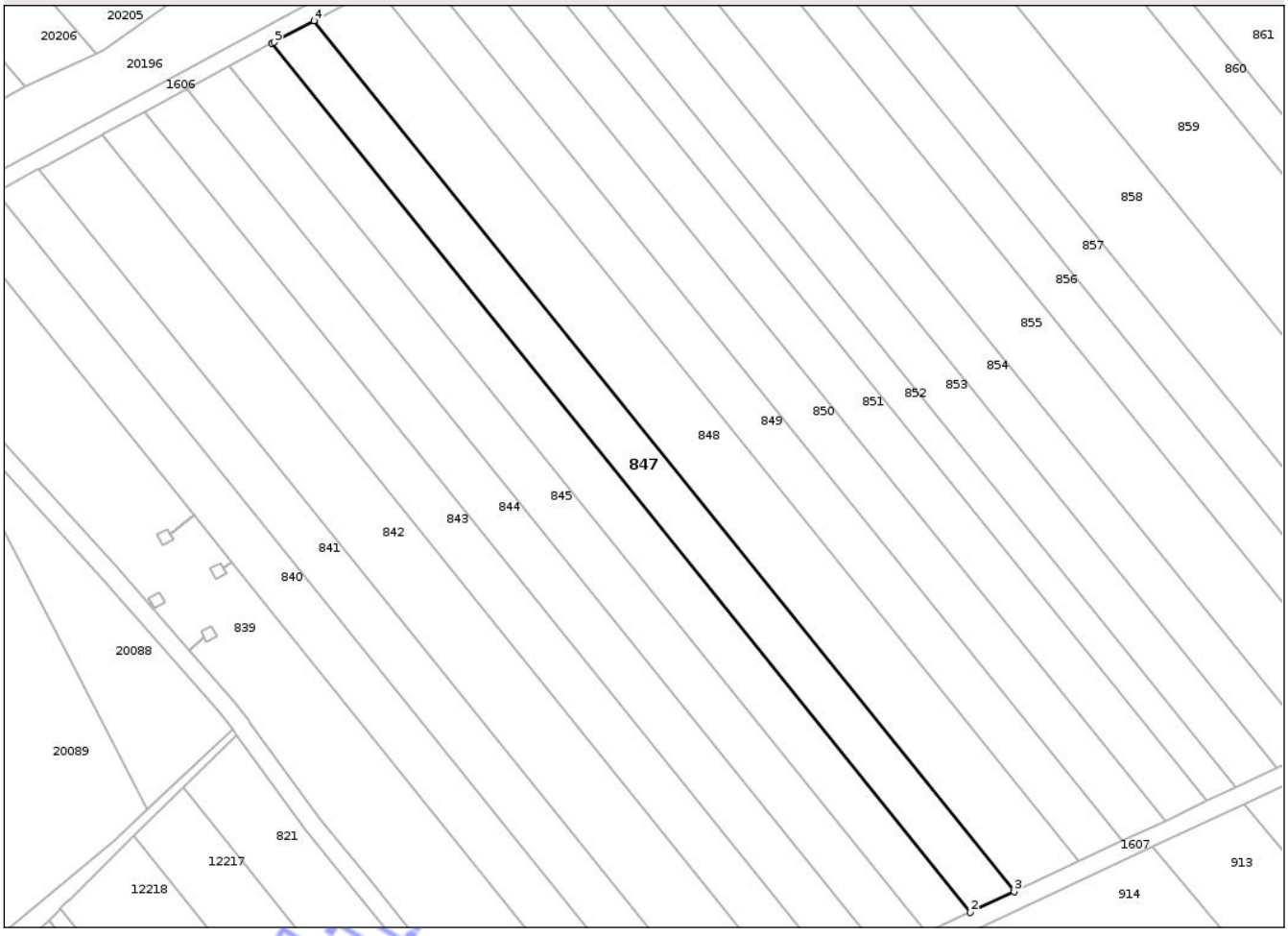

Date referitoare la teren

Crt	Categorie folosință	Intra vilan	Suprafaţa (mp)	Tarla	Parcelă	Nr. topo	Observaţii / Referinţe
1	arabil	NU	2.500	24	9	-	

Lungime Segmente
1) Valorile lungimilor segmentelor sunt obţinute din proiecţie în plan.

Punct început	X / Y	Punct sfârşit	X / Y	Lungime segment (** (m)
1	409.226,183 307.578,08	2	409.378,544 307.388,808	242.977
2	409.378,544 307.388,808	3	409.388,115 307.393,306	10.575
3	409.388,115 307.393,306	4	409.235,384 307.583,039	243.568
4	409.235,384 307.583,039	5	409.226,701 307.578,359	9.864
5	409.226,701 307.578,359	1	409.226,183 307.578,08	0.588

Document care conține date cu caracter personal, protejat de prevederile Regulamentului (UE) nr. 679/2016 și Legii 190/2018

**** Lungimile segmentelor sunt determinate în planul de proiecţie Stereo 70 şi sunt rotunjite la 1 milimetru.**
***** Distanţa dintre puncte este formată din segmente cumulate ce sunt mai mici decât valoarea 1 milimetru.**

Neutilizabil în circuitul civil

DATE DESPRE IMOBILUL NR. 849

Oficiul de Cadastru şi Publicitate Imobiliară DOLJ
Biroul de Cadastru şi Publicitate Imobiliară Craiova

A. Partea I. Descrierea imobilului

TEREN Extravilan

Adresa: Jud. Dolj, T24, P11

Nr. Crt	Nr cadastral Nr. topografic	Suprafaţa* (mp)	Observaţii / Referinţe
A1		2.500	Sector cadastral:19 Teren neimprejmuit;

B. Partea II. Proprietari şi acte

Inscrieri privitoare la dreptul de proprietate şi alte drepturi reale		Referinţe
/		
Act Administrativ nr. TDP 1337-48129, din 16/07/1997 emis de CJSDPAT DOLJ;		
B1	Intabulare, drept de PROPRIETATE, dobandit prin Reconstituire, cota actuala 1/1, cota initiala 1/1	A1
	1) **MOGOŞAN I. ION**, LIPSA CNP	

C. Partea III. SARCINI .

Inscrieri privind dezmembramintele dreptului de proprietate, drepturi reale de garanţie şi sarcini	Referinţe
NU SUNT	

Neutilizabil în circuitul civil

Anexa Nr. 1 La Partea I

Teren

Nr cadastral	Suprafaţa (mp)*	Observaţii / Referinţe
	2.500	

* Suprafaţa este determinată in planul de proiecţie Stereo 70.

DETALII LINIARE IMOBIL

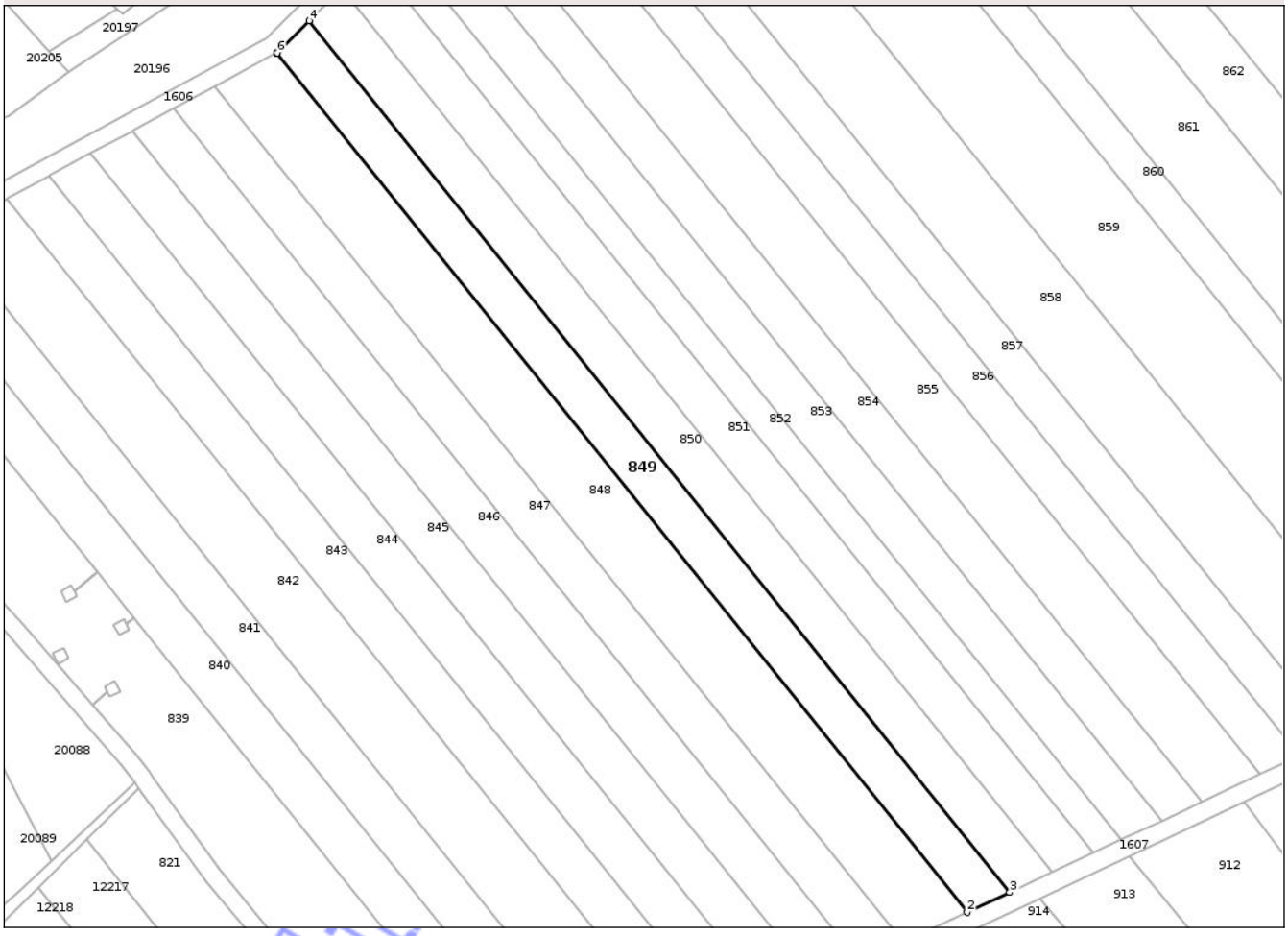

Date referitoare la teren

Crt	Categorie folosință	Intra vilan	Suprafaţa (mp)	Tarla	Parcelă	Nr. topo	Observaţii / Referinţe
1	arabil	NU	2.500	24	11	-	

Lungime Segmente
1) Valorile lungimilor segmentelor sunt obţinute din proiecţie în plan.

Punct început	X / Y	Punct sfârşit	X / Y	Lungime segment (** (m)
1	409.248,96 307.590,356	2	409.402,238 307.399,944	244.44
2	409.402,238 307.399,944	3	409.411,697 307.404,389	10.451
3	409.411,697 307.404,389	4	409.256,214 307.597,54	247.956
4	409.256,214 307.597,54	5	409.249,479 307.590,805	9.525
5	409.249,479 307.590,805	6	409.249,112 307.590,438	0.519

Document care conține date cu caracter personal, protejat de prevederile Regulamentului (UE) nr. 679/2016 și Legii 190/2018

Punct început	X / Y	Punct sfârşit	X / Y	Lungime segment (** (m)
6	409.249,112 307.590,438	1	409.248,96 307.590,356	0.173

** Lungimile segmentelor sunt determinate în planul de proiecţie Stereo 70 şi sunt rotunjite la 1 milimetru.
*** Distanţa dintre puncte este formată din segmente cumulate ce sunt mai mici decât valoarea 1 milimetru.

Neutilizabil în circuitul civil

DATE DESPRE IMOBILUL NR. 852

Oficiul de Cadastru şi Publicitate Imobiliară DOLJ
Biroul de Cadastru şi Publicitate Imobiliară Craiova

A. Partea I. Descrierea imobilului

TEREN Extravilan

Adresa: Jud. Dolj, Tarla 24 Parcela 14

Nr. Crt	Nr cadastral Nr. topografic	Suprafaţa* (mp)	Observaţii / Referinţe
A1	41312	1.700	Sector cadastral:19 Teren neimprejmuit;

B. Partea II. Proprietari şi acte

Inscrieri privitoare la dreptul de proprietate şi alte drepturi reale		Referinţe
121288 / 29/04/2021		
Act Notarial nr. contract de donatie aut nr. 149, din 28/04/2021 emis de Dinca Adriana;		
B1	Intabulare, drept de PROPRIETATE, dobandit prin Conventie, cota actuala 1/1, cota initiala 1/1	A1
	1) **SLAVOIU MARIAN**	

C. Partea III. SARCINI .

Inscrieri privind dezmembramintele dreptului de proprietate, drepturi reale de garanţie şi sarcini	Referinţe
NU SUNT	

Neutilizabil în circuitul civil

Anexa Nr. 1 La Partea I

Teren

Nr cadastral	Suprafaţa (mp)*	Observaţii / Referinţe
41312	1.700	

* Suprafaţa este determinată in planul de proiecţie Stereo 70.

DETALII LINIARE IMOBIL

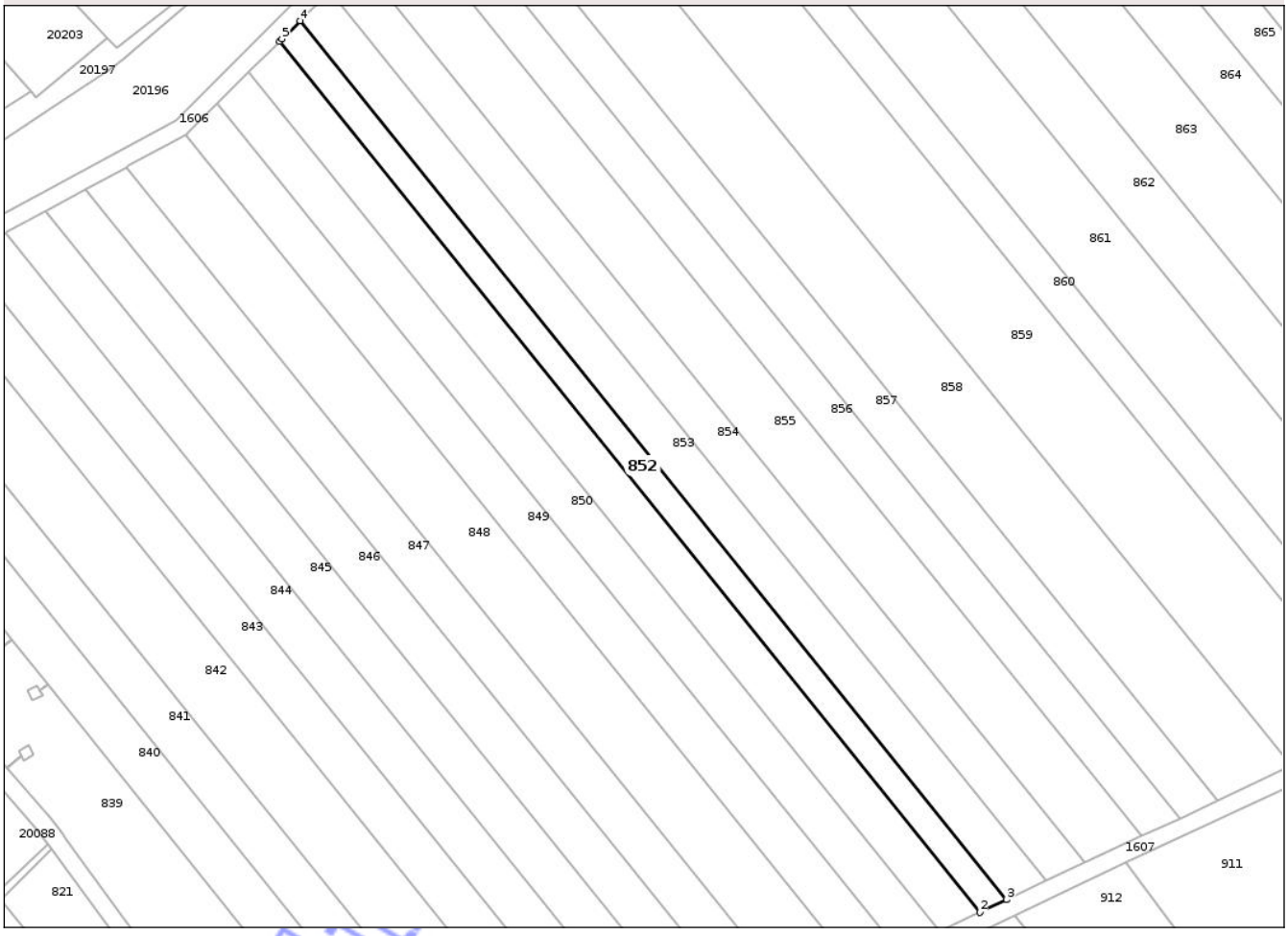

Date referitoare la teren

Crt	Categorie folosință	Intra vilan	Suprafaţa (mp)	Tarla	Parcelă	Nr. topo	Observaţii / Referinţe
1	arabil	NU	1.700	24	14	-	

Lungime Segmente
1) Valorile lungimilor segmentelor sunt obţinute din proiecţie în plan.

Punct început	X / Y	Punct sfârşit	X / Y	Lungime segment (** (m)
1	409.270,355 307.611,685	2	409.430,217 307.413,093	254.94
2	409.430,217 307.413,093	3	409.436,4 307.415,999	6.832
3	409.436,4 307.415,999	4	409.275,075 307.616,407	257.272
4	409.275,075 307.616,407	5	409.270,932 307.612,262	5.861
5	409.270,932 307.612,262	1	409.270,355 307.611,685	0.816

Document care conține date cu caracter personal, protejat de prevederile Regulamentului (UE) nr. 679/2016 și Legii 190/2018

** Lungimile segmentelor sunt determinate în planul de proiecţie Stereo 70 şi sunt rotunjite la 1 milimetru.
*** Distanţa dintre puncte este formată din segmente cumulate ce sunt mai mici decât valoarea 1 milimetru.

Neutilizabil în circuitul civil

DATE DESPRE IMOBILUL NR. 855

Oficiul de Cadastru şi Publicitate Imobiliară DOLJ
Biroul de Cadastru şi Publicitate Imobiliară Craiova

A. Partea I. Descrierea imobilului

TEREN Extravilan

Adresa: Jud. Dolj, T24, P16

Nr. Crt	Nr cadastral Nr. topografic	Suprafaţa* (mp)	Observaţii / Referinţe
A1		3.700	Sector cadastral:19 Teren neimprejmuit;

B. Partea II. Proprietari şi acte

Inscrieri privitoare la dreptul de proprietate şi alte drepturi reale		Referinţe
/		
Act Administrativ nr. TDP 1896, din 19/08/2003 emis de CJSDPAT DOLJ;		
B1	Intabulare, drept de PROPRIETATE, dobandit prin Reconstituire, cota actuala 1/1, cota initiala 1/1	A1
	1) **MATEI C PAULINA**, LIPSA CNP	

C. Partea III. SARCINI .

Inscrieri privind dezmembramintele dreptului de proprietate, drepturi reale de garanţie şi sarcini	Referinţe
NU SUNT	

Neutilizabil în circuitul civil

Anexa Nr. 1 La Partea I

Teren

Nr cadastral	Suprafaţa (mp)*	Observaţii / Referinţe
	3.700	

* Suprafaţa este determinată in planul de proiecţie Stereo 70.

DETALII LINIARE IMOBIL

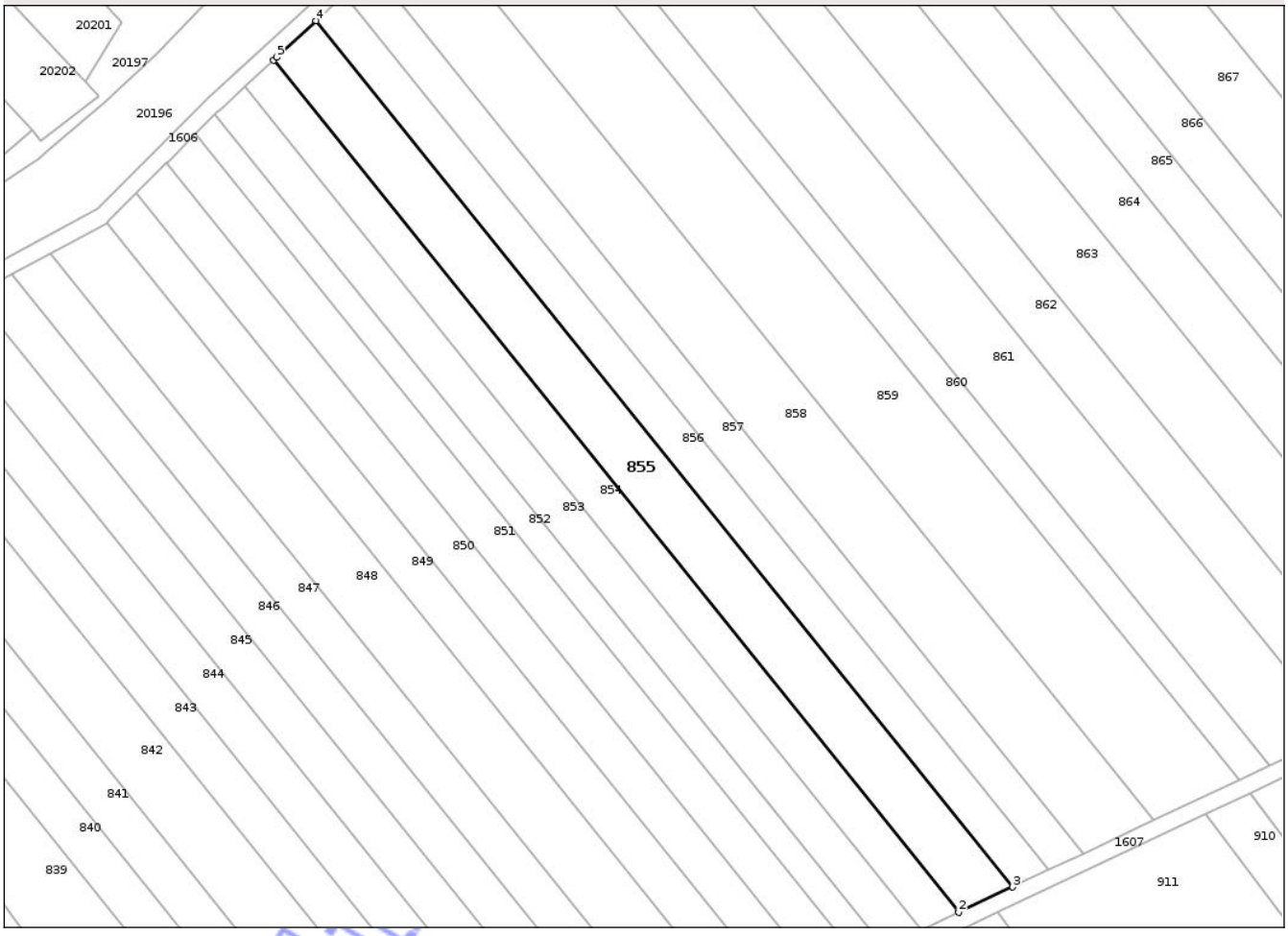

Date referitoare la teren

Crt	Categorie folosință	Intra vilan	Suprafaţa (mp)	Tarla	Parcelă	Nr. topo	Observaţii / Referinţe
1	arabil	NU	3.700	24	16	-	

Lungime Segmente
1) Valorile lungimilor segmentelor sunt obţinute din proiecţie în plan.

Punct început	X / Y	Punct sfârşit	X / Y	Lungime segment (** (m)
1	409.289,181 307.629,514	2	409.454,289 307.424,406	263.306
2	409.454,289 307.424,406	3	409.467,27 307.430,507	14.343
3	409.467,27 307.430,507	4	409.299,452 307.638,981	267.627
4	409.299,452 307.638,981	5	409.289,872 307.630,151	13.029
5	409.289,872 307.630,151	1	409.289,181 307.629,514	0.94

Document care conține date cu caracter personal, protejat de prevederile Regulamentului (UE) nr. 679/2016 și Legii 190/2018

** Lungimile segmentelor sunt determinate în planul de proiecţie Stereo 70 şi sunt rotunjite la 1 milimetru.
*** Distanţa dintre puncte este formată din segmente cumulate ce sunt mai mici decât valoarea 1 milimetru.

Neutilizabil în circuitul civil

DATE DESPRE IMOBILUL NR. 856

Oficiul de Cadastru şi Publicitate Imobiliară DOLJ
Biroul de Cadastru şi Publicitate Imobiliară Craiova

A. Partea I. Descrierea imobilului

TEREN Extravilan

Adresa: Jud. Dolj, T24, P17

Nr. Crt	Nr cadastral Nr. topografic	Suprafaţa* (mp)	Observaţii / Referinţe
A1		2.500	Sector cadastral:19 Teren neimprejmuit;

B. Partea II. Proprietari şi acte

Inscrieri privitoare la dreptul de proprietate şi alte drepturi reale		Referinţe
/		
Act Administrativ nr. TDP 1321-48129, din 15/07/1997 emis de CJSDPAT DOLJ;		
B1	Intabulare, drept de PROPRIETATE, dobandit prin Reconstituire, cota actuala 1/1, cota initiala 1/1	A1
	1) **MATEA M. ION**, LIPSA CNP 2) **MATEA M. AURICA**, LIPSA CNP 3) **MATEA M. ALEXANDRU**, LIPSA CNP 4) **MATEA M. MARIN**, LIPSA CNP	

C. Partea III. SARCINI .

Inscrieri privind dezmembramintele dreptului de proprietate, drepturi reale de garanţie şi sarcini	Referinţe
NU SUNT	

Neutilizabil în circuitul civil

Anexa Nr. 1 La Partea I

Teren

Nr cadastral	Suprafaţa (mp)*	Observaţii / Referinţe
	2.500	

* Suprafaţa este determinată in planul de proiecţie Stereo 70.

DETALII LINIARE IMOBIL

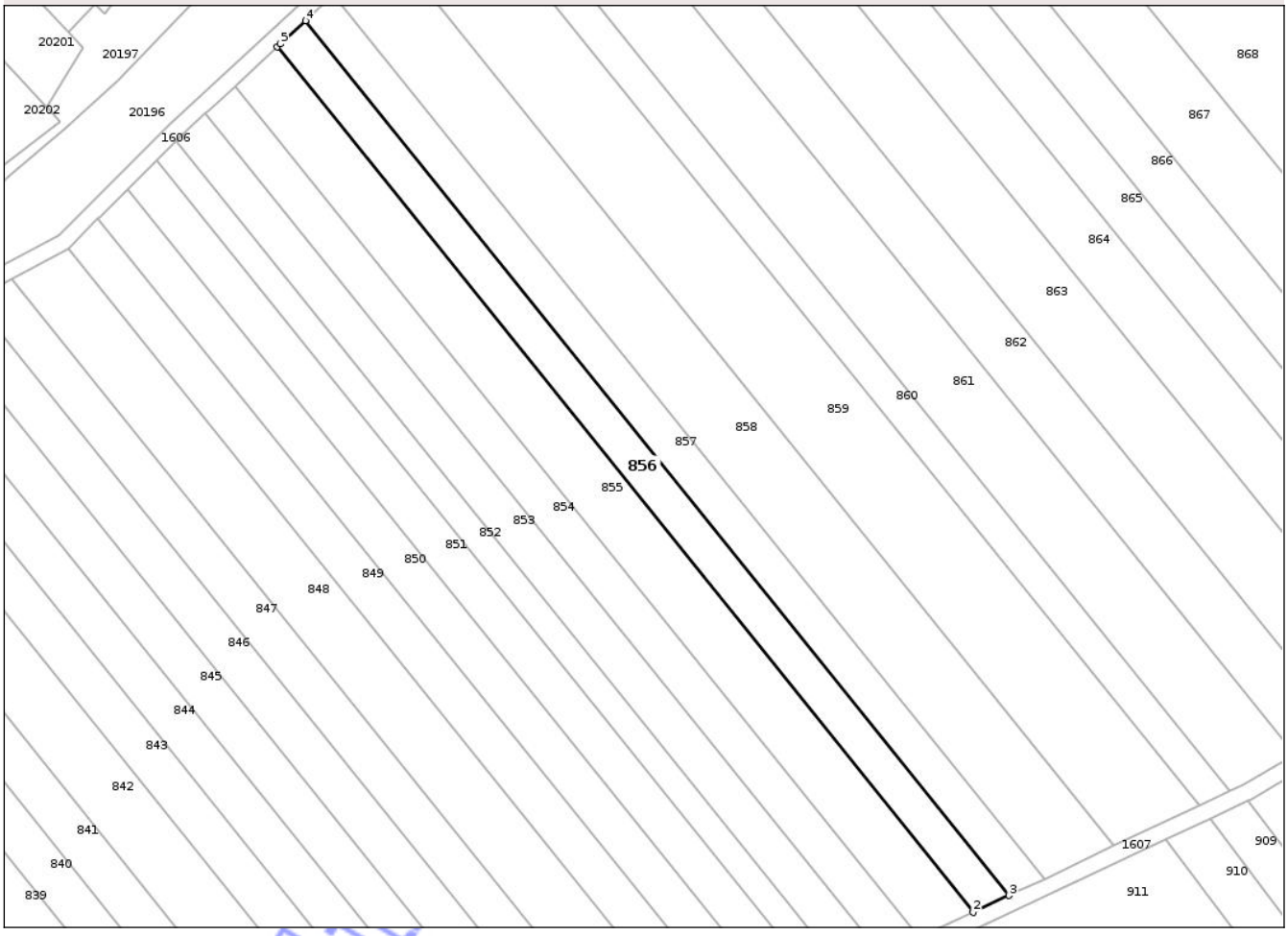

Date referitoare la teren

Crt	Categorie folosință	Intra vilan	Suprafaţa (mp)	Tarla	Parcelă	Nr. topo	Observaţii / Referinţe
1	arabil	NU	2.500	24	17	-	

Lungime Segmente
1) Valorile lungimilor segmentelor sunt obţinute din proiecţie în plan.

Punct început	X / Y	Punct sfârşit	X / Y	Lungime segment (** (m)
1	409.299,452 307.638,981	2	409.467,27 307.430,507	267.627
2	409.467,27 307.430,507	3	409.475,924 307.434,574	9.562
3	409.475,924 307.434,574	4	409.306,299 307.645,293	270.509
4	409.306,299 307.645,293	5	409.300,198 307.639,669	8.298
5	409.300,198 307.639,669	1	409.299,452 307.638,981	1.015

Document care conține date cu caracter personal, protejat de prevederile Regulamentului (UE) nr. 679/2016 și Legii 190/2018

** Lungimile segmentelor sunt determinate în planul de proiecţie Stereo 70 şi sunt rotunjite la 1 milimetru.
*** Distanţa dintre puncte este formată din segmente cumulate ce sunt mai mici decât valoarea 1 milimetru.

Neutilizabil în circuitul civil

DATE DESPRE IMOBILUL NR. 857

Oficiul de Cadastru şi Publicitate Imobiliară DOLJ
Biroul de Cadastru şi Publicitate Imobiliară Craiova

A. Partea I. Descrierea imobilului

TEREN Extravilan

Adresa: Jud. Dolj, T24, P18

Nr. Crt	Nr cadastral Nr. topografic	Suprafaţa* (mp)	Observaţii / Referinţe
A1		2.500	Sector cadastral:19 Teren neimprejmuit;

B. Partea II. Proprietari şi acte

Inscrieri privitoare la dreptul de proprietate şi alte drepturi reale		Referinţe
/		
Act Administrativ nr. TDP 348-44624, din 19/02/1997 emis de CJSDPAT DOLJ;		
B1	Intabulare, drept de PROPRIETATE, dobandit prin Reconstituire, cota actuala 1/1, cota initiala 1/1	A1
	1) **DRAGA M. ELEODOR**, LIPSA CNP	

C. Partea III. SARCINI .

Inscrieri privind dezmembramintele dreptului de proprietate, drepturi reale de garanţie şi sarcini	Referinţe
NU SUNT	

Neutilizabil în circuitul civil

Anexa Nr. 1 La Partea I

Teren

Nr cadastral	Suprafaţa (mp)*	Observaţii / Referinţe
	2.500	

* Suprafaţa este determinată in planul de proiecţie Stereo 70.

DETALII LINIARE IMOBIL

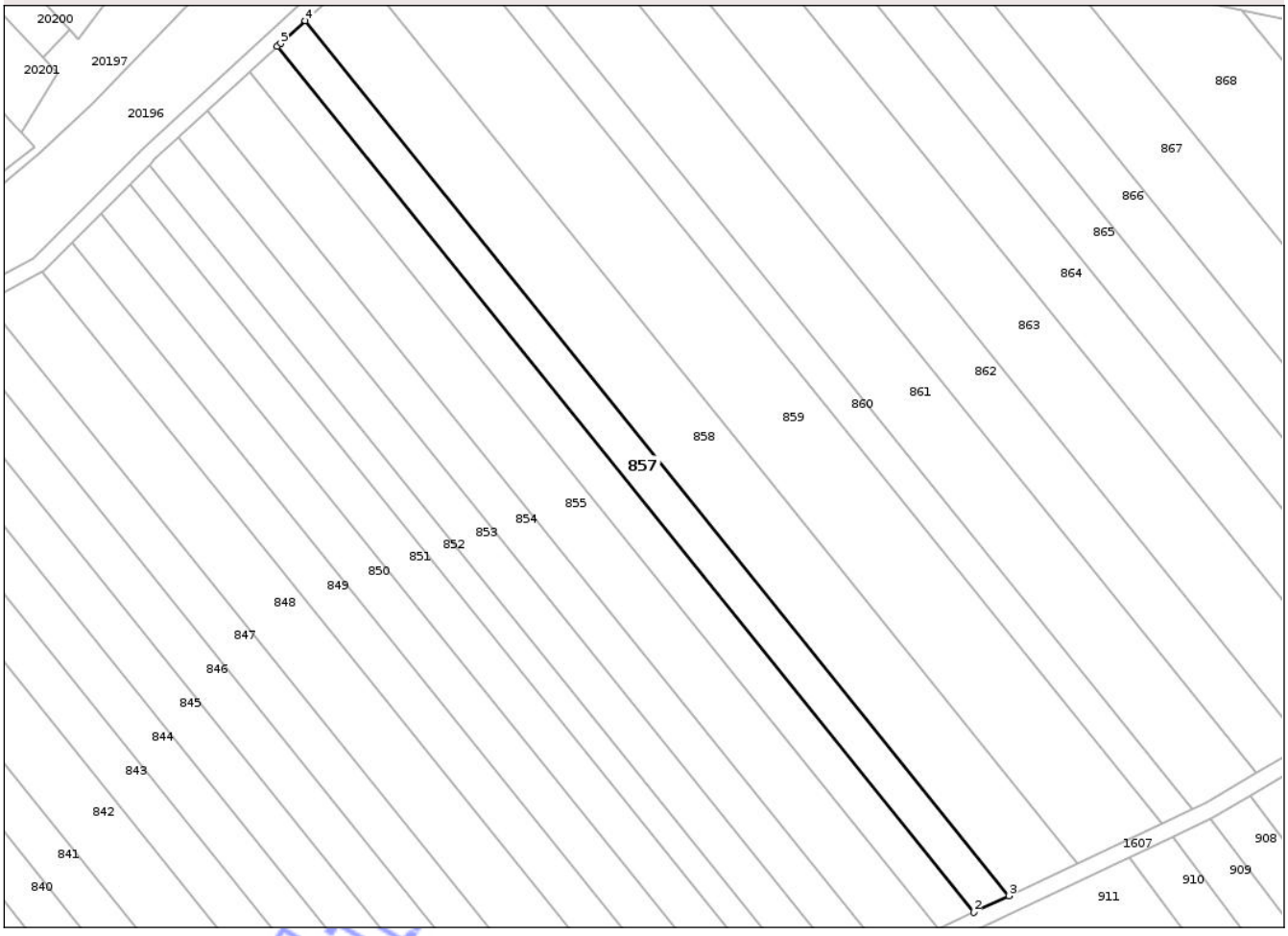

Date referitoare la teren

Crt	Categorie folosință	Intra vilan	Suprafaţa (mp)	Tarla	Parcelă	Nr. topo	Observaţii / Referinţe
1	arabil	NU	2.500	24	18	-	

Lungime Segmente
1) Valorile lungimilor segmentelor sunt obţinute din proiecţie în plan.

Punct început	X / Y	Punct sfârşit	X / Y	Lungime segment (** (m)
1	409.306,299 307.645,293	2	409.475,924 307.434,574	270.509
2	409.475,924 307.434,574	3	409.484,486 307.438,598	9.46
3	409.484,486 307.438,598	4	409.313,073 307.651,538	273.36
4	409.313,073 307.651,538	5	409.307,083 307.646,016	8.147
5	409.307,083 307.646,016	1	409.306,299 307.645,293	1.066

Document care conține date cu caracter personal, protejat de prevederile Regulamentului (UE) nr. 679/2016 și Legii 190/2018

** Lungimile segmentelor sunt determinate în planul de proiecţie Stereo 70 şi sunt rotunjite la 1 milimetru.
*** Distanţa dintre puncte este formată din segmente cumulate ce sunt mai mici decât valoarea 1 milimetru.

Neutilizabil în circuitul civil

DATE DESPRE IMOBILUL NR. 859

Oficiul de Cadastru şi Publicitate Imobiliară DOLJ
Biroul de Cadastru şi Publicitate Imobiliară Craiova

A. Partea I. Descrierea imobilului

TEREN Extravilan

Adresa: Jud. Dolj, T24, P20

Nr. Crt	Nr cadastral Nr. topografic	Suprafaţa* (mp)	Observaţii / Referinţe
A1		6.200	Sector cadastral:19 Teren neimprejmuit;

B. Partea II. Proprietari şi acte

Inscrieri privitoare la dreptul de proprietate şi alte drepturi reale		Referinţe
/		
Act Administrativ nr. TDP 21118, din 18/09/2019 emis de CJSDPAT DOLJ;		
B1	Intabulare, drept de PROPRIETATE, dobandit prin Reconstituire, cota actuala 1/1, cota initiala 1/1	A1
	1) **OANĂ C. DRAGU** 2) **OANĂ C ŞTEFAN** 3) **OANĂ C. PĂUN**	

C. Partea III. SARCINI .

Inscrieri privind dezmembramintele dreptului de proprietate, drepturi reale de garanţie şi sarcini	Referinţe
NU SUNT	

Neutilizabil în circuitul civil

Anexa Nr. 1 La Partea I

Teren

Nr cadastral	Suprafaţa (mp)*	Observaţii / Referinţe
	6.200	

* Suprafaţa este determinată in planul de proiecţie Stereo 70.

DETALII LINIARE IMOBIL

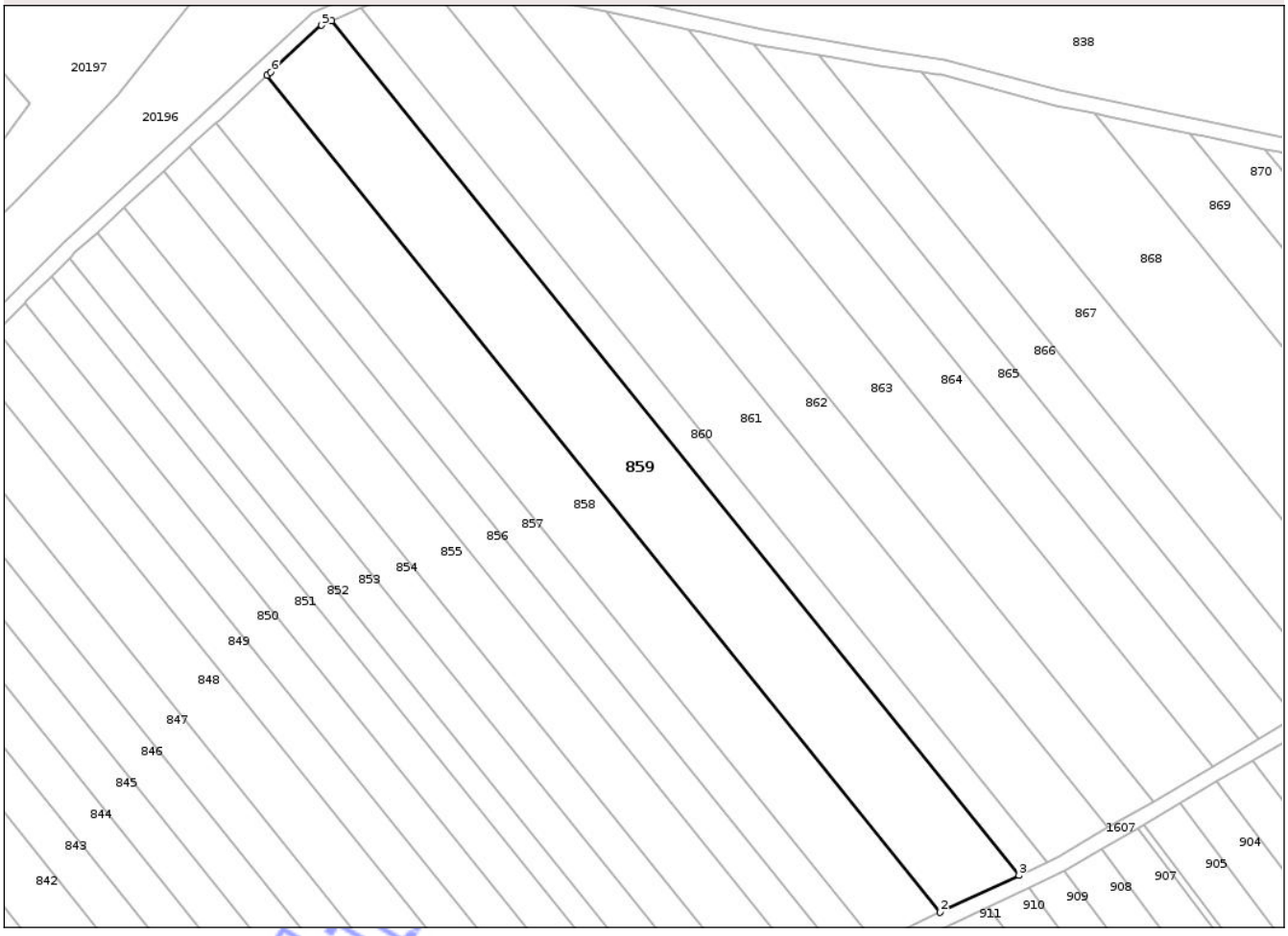

Date referitoare la teren

Crt	Categorie folosință	Intra vilan	Suprafaţa (mp)	Tarla	Parcelă	Nr. topo	Observaţii / Referinţe
1	arabil	NU	6.200	24	20	-	

Lungime Segmente
1) Valorile lungimilor segmentelor sunt obţinute din proiecţie în plan.

Punct început	X / Y	Punct sfârşit	X / Y	Lungime segment (** (m)
1	409.326,415 307.663,837	2	409.501,349 307.446,523	278.975
2	409.501,349 307.446,523	3	409.521,803 307.456,135	22.6
3	409.521,803 307.456,135	4	409.343,193 307.678,017	284.839
4	409.343,193 307.678,017	5	409.340,525 307.676,844	2.914
5	409.340,525 307.676,844	6	409.327,318 307.664,67	17.962

Document care conține date cu caracter personal, protejat de prevederile Regulamentului (UE) nr. 679/2016 și Legii 190/2018

Punct început	X / Y	Punct sfârşit	X / Y	Lungime segment (** (m)
6	409.327,318 307.664,67	1	409.326,415 307.663,837	1.229

** Lungimile segmentelor sunt determinate în planul de proiecţie Stereo 70 şi sunt rotunjite la 1 milimetru.
*** Distanţa dintre puncte este formată din segmente cumulate ce sunt mai mici decât valoarea 1 milimetru.

Neutilizabil în circuitul civil

DATE DESPRE IMOBILUL NR. 861

Oficiul de Cadastru şi Publicitate Imobiliară DOLJ
Biroul de Cadastru şi Publicitate Imobiliară Craiova

A. Partea I. Descrierea imobilului

TEREN Extravilan

Adresa: Jud. Dolj, T24, P22/1

Nr. Crt	Nr cadastral Nr. topografic	Suprafaţa* (mp)	Observaţii / Referinţe
A1		5.000	Sector cadastral:19 Teren neimprejmuit;

B. Partea II. Proprietari şi acte

Inscrieri privitoare la dreptul de proprietate şi alte drepturi reale		Referinţe
/		
Act Administrativ nr. TDP 865-47924, din 12/05/1997 emis de CJSDPAT DOLJ;		
B1	Intabulare, drept de PROPRIETATE, dobandit prin Reconstituire, cota actuala 1/1, cota initiala 1/1	A1
	1) **SBORA C. ANETA**, LIPSA CNP	

C. Partea III. SARCINI .

Inscrieri privind dezmembramintele dreptului de proprietate, drepturi reale de garanţie şi sarcini	Referinţe
NU SUNT	

Neutilizabil în circuitul civil

Anexa Nr. 1 La Partea I

Teren

Nr cadastral	Suprafaţa (mp)*	Observaţii / Referinţe
	5.000	

* Suprafaţa este determinată in planul de proiecţie Stereo 70.

DETALII LINIARE IMOBIL

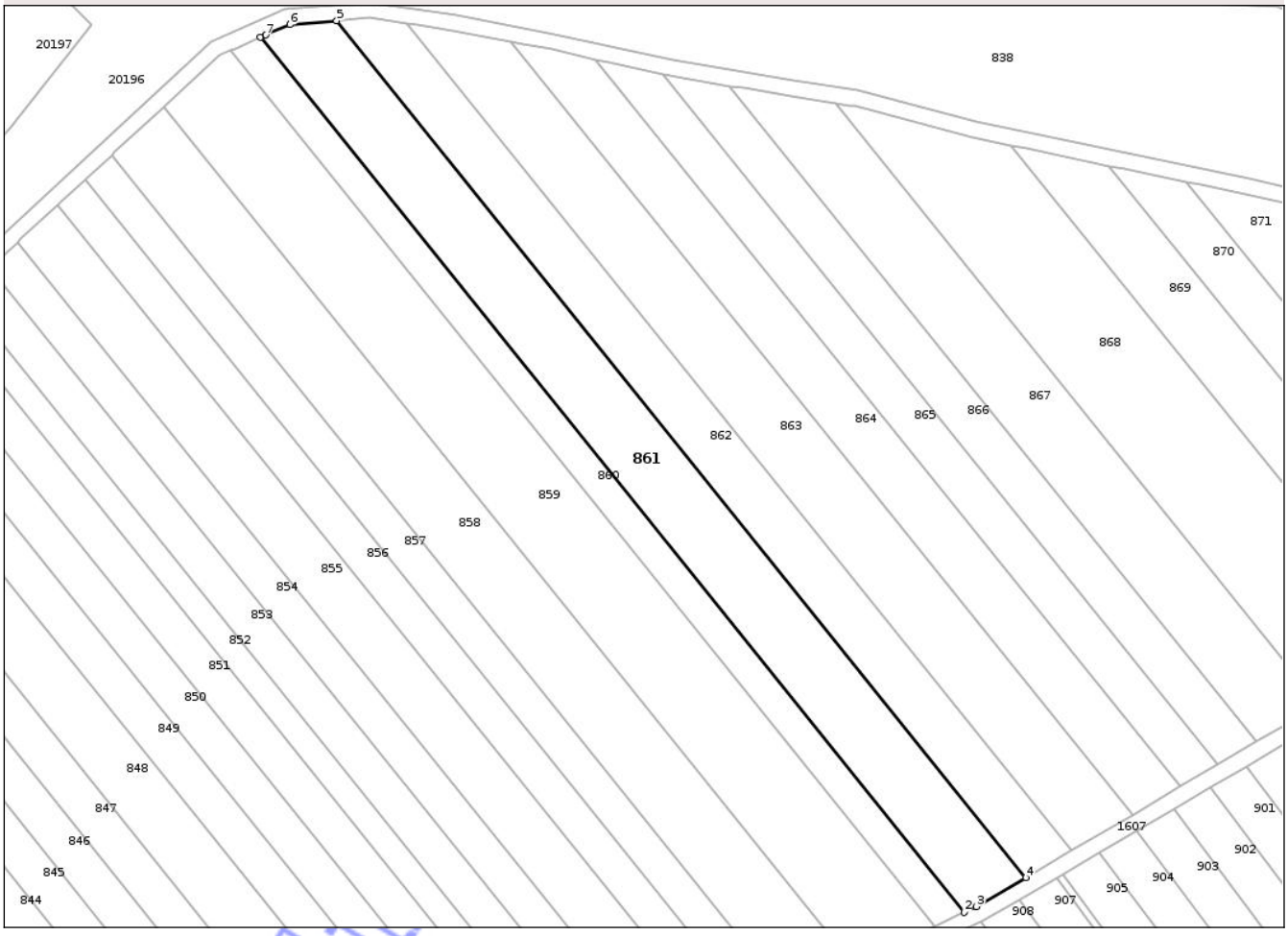

Date referitoare la teren

Crt	Categorie folosință	Intra vilan	Suprafaţa (mp)	Tarla	Parcelă	Nr. topo	Observaţii / Referinţe
1	arabil	NU	5.000	24	22/1	-	

Lungime Segmente
1) Valorile lungimilor segmentelor sunt obţinute din proiecţie în plan.

Punct început	X / Y	Punct sfârşit	X / Y	Lungime segment (** (m)
1	409.350,851 307.681,385	2	409.529,327 307.459,671	284.624
2	409.529,327 307.459,671	3	409.532,474 307.461,15	3.477
3	409.532,474 307.461,15	4	409.544,944 307.468,476	14.463
4	409.544,944 307.468,476	5	409.370,161 307.685,602	278.734
5	409.370,161 307.685,602	6	409.358,281 307.684,651	11.918

Document care conține date cu caracter personal, protejat de prevederile Regulamentului (UE) nr. 679/2016 și Legii 190/2018

Punct început	X / Y	Punct sfârşit	X / Y	Lungime segment (** (m)
6	409.358,281 307.684,651	7	409.352,223 307.681,988	6.617
7	409.352,223 307.681,988	1	409.350,851 307.681,385	1.499

** Lungimile segmentelor sunt determinate în planul de proiecţie Stereo 70 şi sunt rotunjite la 1 milimetru.
*** Distanţa dintre puncte este formată din segmente cumulate ce sunt mai mici decât valoarea 1 milimetru.

Neutilizabil în circuitul civil

DATE DESPRE IMOBILUL NR. 864

Oficiul de Cadastru şi Publicitate Imobiliară DOLJ
Biroul de Cadastru şi Publicitate Imobiliară Craiova

A. Partea I. Descrierea imobilului

TEREN Extravilan

Adresa: Jud. Dolj, T24, P23

Nr. Crt	Nr cadastral Nr. topografic	Suprafaţa* (mp)	Observaţii / Referinţe
A1		3.400	Sector cadastral:19 Teren neimprejmuit;

B. Partea II. Proprietari şi acte

Inscrieri privitoare la dreptul de proprietate şi alte drepturi reale		Referinţe
/		
Act Administrativ nr. TDP 324-44624, din 30/04/1996 emis de CJSDPAT DOLJ;		
B1	Intabulare, drept de PROPRIETATE, dobandit prin Reconstituire, cota actuala 1/1, cota initiala 1/1	A1
	1) **SANDU C. ION**, LIPSA CNP	

C. Partea III. SARCINI .

Inscrieri privind dezmembramintele dreptului de proprietate, drepturi reale de garanţie şi sarcini	Referinţe
NU SUNT	

Neutilizabil în circuitul civil

Anexa Nr. 1 La Partea I

Teren

Nr cadastral	Suprafaţa (mp)*	Observaţii / Referinţe
	3.400	

* Suprafaţa este determinată in planul de proiecţie Stereo 70.

DETALII LINIARE IMOBIL

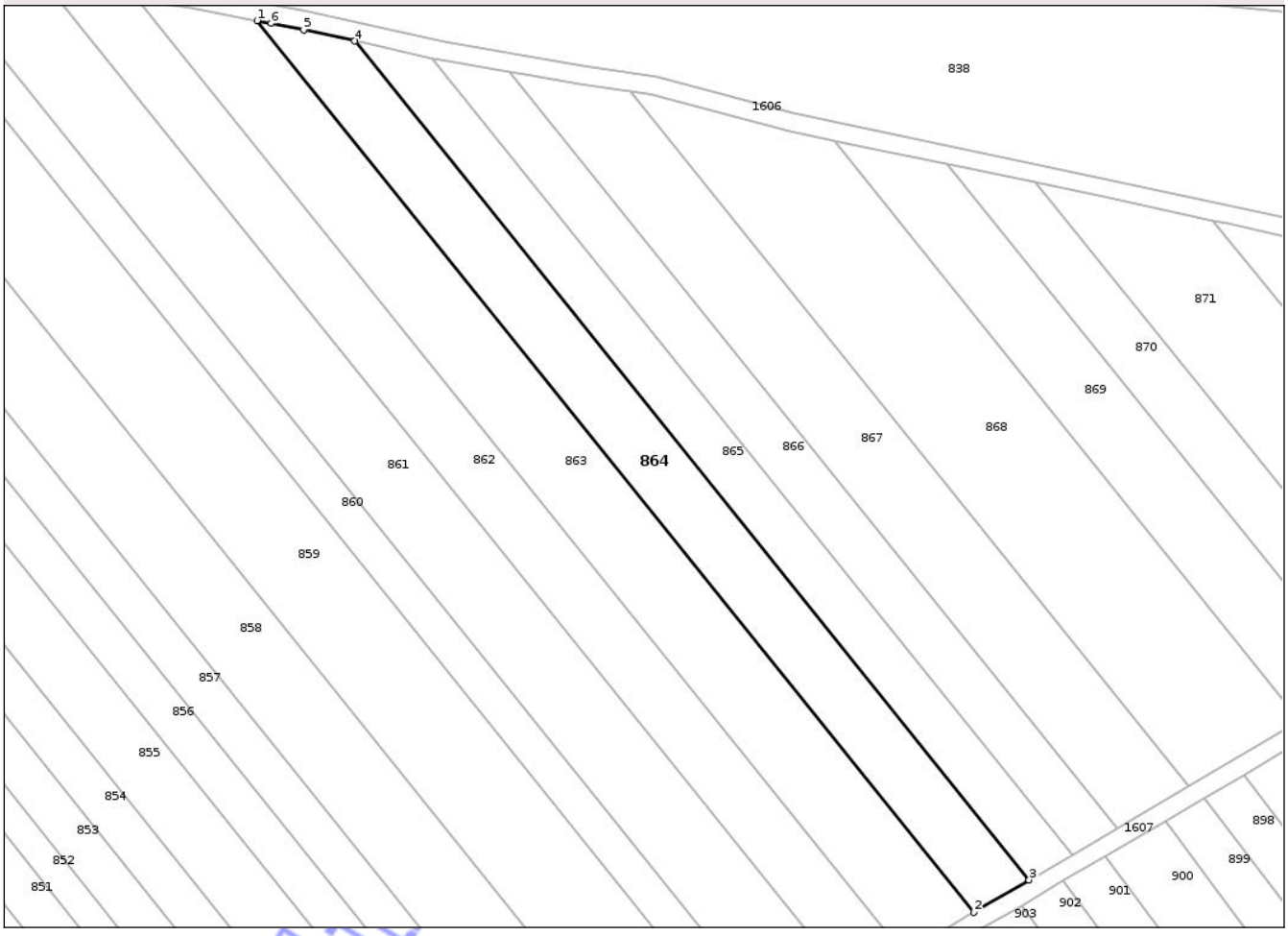

Date referitoare la teren

Crt	Categorie folosință	Intra vilan	Suprafaţa (mp)	Tarla	Parcelă	Nr. topo	Observaţii / Referinţe
1	arabil	NU	3.400	24	23	-	

Lungime Segmente
1) Valorile lungimilor segmentelor sunt obţinute din proiecţie în plan.

Punct început	X / Y	Punct sfârşit	X / Y	Lungime segment (** (m)
1	409.414,411 307.680,296	2	409.572,087 307.484,42	251.454
2	409.572,087 307.484,42	3	409.584,227 307.491,551	14.079
3	409.584,227 307.491,551	4	409.435,895 307.675,818	236.552
4	409.435,895 307.675,818	5	409.424,679 307.678,3	11.487
5	409.424,679 307.678,3	6	409.417,483 307.679,699	7.331

Document care conține date cu caracter personal, protejat de prevederile Regulamentului (UE) nr. 679/2016 și Legii 190/2018

Punct început	X / Y	Punct sfârşit	X / Y	Lungime segment (** (m)
6	409.417,483 307.679,699	1	409.414,411 307.680,296	3.129

** Lungimile segmentelor sunt determinate în planul de proiecţie Stereo 70 şi sunt rotunjite la 1 milimetru.
*** Distanţa dintre puncte este formată din segmente cumulate ce sunt mai mici decât valoarea 1 milimetru.

Neutilizabil în circuitul civil

DATE DESPRE IMOBILUL NR. 866

Oficiul de Cadastru şi Publicitate Imobiliară DOLJ
Biroul de Cadastru şi Publicitate Imobiliară Craiova

A. Partea I. Descrierea imobilului

TEREN Extravilan

Adresa: Jud. Dolj, T 24 P 25

Nr. Crt	Nr cadastral Nr. topografic	Suprafaţa* (mp)	Observaţii / Referinţe
A1	43043	2.500	Sector cadastral:19 Teren neimprejmuit;

B. Partea II. Proprietari şi acte

Inscrieri privitoare la dreptul de proprietate şi alte drepturi reale		Referinţe
20089 / 19/01/2023		
Act Administrativ nr. TDP 9920, din 04/03/2008 emis de CJSDPAT DOLJ (act administrativ nr Certificat de casatorie nr 608 din 28.04.1990, emis de Primaria Craiova;act administrativ nr Adeverinta nr 719 din 17.01.2023, emis de Primaria Malu Mare);		
B1	Intabulare, drept de PROPRIETATE, dobandit prin Reconstituire, cota actuala 1/1, cota initiala 1/1	A1
	1) **PEŢA MARIANA**	

C. Partea III. SARCINI .

Inscrieri privind dezmembramintele dreptului de proprietate, drepturi reale de garanţie şi sarcini	Referinţe
NU SUNT	

Neutilizabil în circuitul civil

Anexa Nr. 1 La Partea I

Teren

Nr cadastral	Suprafaţa (mp)*	Observaţii / Referinţe
43043	2.500	

* Suprafaţa este determinată in planul de proiecţie Stereo 70.

DETALII LINIARE IMOBIL

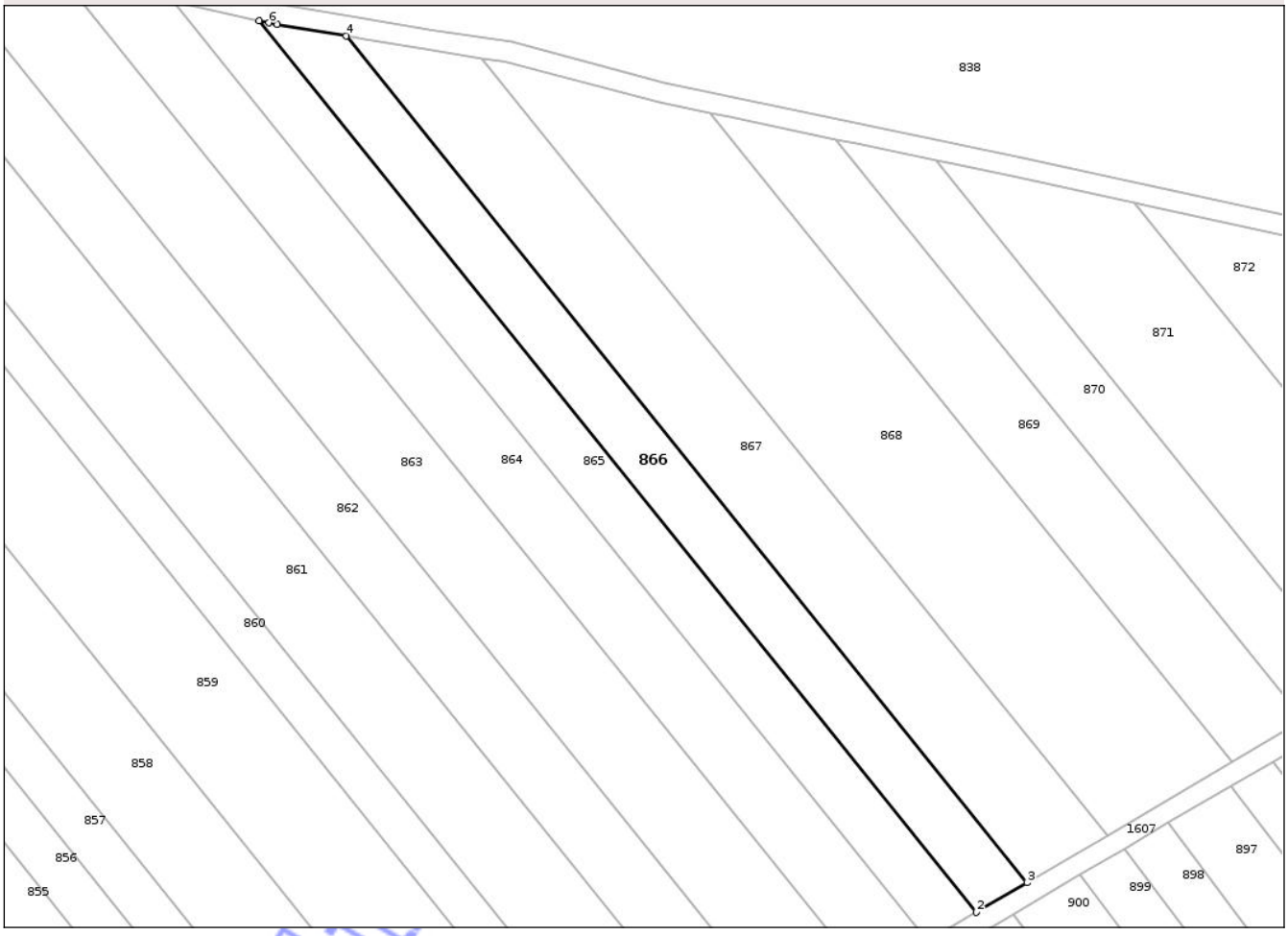

Date referitoare la teren

Crt	Categorie folosință	Intra vilan	Suprafaţa (mp)	Tarla	Parcelă	Nr. topo	Observaţii / Referinţe
1	arabil	NU	2.500	24	25	-	

Lungime Segmente
1) Valorile lungimilor segmentelor sunt obţinute din proiecţie în plan.

Punct început	X / Y	Punct sfârşit	X / Y	Lungime segment (** (m)
1	409.452,831 307.672,071	2	409.593,677 307.497,103	224.614
2	409.593,677 307.497,103	3	409.603,632 307.502,951	11.546
3	409.603,632 307.502,951	4	409.469,904 307.669,076	213.262
4	409.469,904 307.669,076	5	409.456,325 307.671,38	13.773
5	409.456,325 307.671,38	6	409.454,714 307.671,654	1.634

Document care conține date cu caracter personal, protejat de prevederile Regulamentului (UE) nr. 679/2016 și Legii 190/2018

Punct început	X / Y	Punct sfârşit	X / Y	Lungime segment (** (m)
6	409.454,714 307.671,654	1	409.452,831 307.672,071	1.929

** Lungimile segmentelor sunt determinate în planul de proiecţie Stereo 70 şi sunt rotunjite la 1 milimetru.
*** Distanţa dintre puncte este formată din segmente cumulate ce sunt mai mici decât valoarea 1 milimetru.

Neutilizabil în circuitul civil

DATE DESPRE IMOBILUL NR. 868

Oficiul de Cadastru şi Publicitate Imobiliară DOLJ
Biroul de Cadastru şi Publicitate Imobiliară Craiova

A. Partea I. Descrierea imobilului

TEREN Extravilan

Adresa: Jud. Dolj, T24, P27

Nr. Crt	Nr cadastral Nr. topografic	Suprafaţa* (mp)	Observaţii / Referinţe
A1		5.044	Sector cadastral:19 Teren neimprejmuit;

B. Partea II. Proprietari şi acte

Inscrieri privitoare la dreptul de proprietate şi alte drepturi reale		Referinţe
/		
Act Administrativ nr. TDP 1190-48118, din 26/05/1997 emis de CJSDPAT DOLJ;		
B1	Intabulare, drept de PROPRIETATE, dobandit prin Reconstituire, cota actuala 1/1, cota initiala 1/1	A1
	1) **COCIE M. ELENA**, LIPSA CNP	

C. Partea III. SARCINI .

Inscrieri privind dezmembramintele dreptului de proprietate, drepturi reale de garanţie şi sarcini	Referinţe
NU SUNT	

Neutilizabil în circuitul civil

Anexa Nr. 1 La Partea I

Teren

Nr cadastral	Suprafaţa (mp)*	Observaţii / Referinţe
	5.044	

* Suprafaţa este determinată in planul de proiecţie Stereo 70.

DETALII LINIARE IMOBIL

Date referitoare la teren

Crt	Categorie folosință	Intra vilan	Suprafaţa (mp)	Tarla	Parcelă	Nr. topo	Observaţii / Referinţe
1	arabil	NU	5.044	24	27	-	

Lungime Segmente
1) Valorile lungimilor segmentelor sunt obţinute din proiecţie în plan.

Punct început	X / Y	Punct sfârşit	X / Y	Lungime segment (** (m)
1	409.496,647 307.664,716	2	409.619,407 307.512,217	195.77
2	409.619,407 307.512,217	3	409.643,871 307.526,588	28.373
3	409.643,871 307.526,588	4	409.541,316 307.653,988	163.549
4	409.541,316 307.653,988	5	409.531,525 307.656,03	10.002
5	409.531,525 307.656,03	6	409.501,555 307.663,962	31.002

Document care conține date cu caracter personal, protejat de prevederile Regulamentului (UE) nr. 679/2016 și Legii 190/2018

Punct început	X / Y	Punct sfârşit	X / Y	Lungime segment (** (m)
6	409.501,555 307.663,962	7	409.500,277 307.664,158	1.293
7	409.500,277 307.664,158	1	409.496,647 307.664,716	3.673

**** Lungimile segmentelor sunt determinate în planul de proiecţie Stereo 70 şi sunt rotunjite la 1 milimetru.**
***** Distanţa dintre puncte este formată din segmente cumulate ce sunt mai mici decât valoarea 1 milimetru.**

Neutilizabil în circuitul civil

DATE DESPRE IMOBILUL NR. 870

Oficiul de Cadastru şi Publicitate Imobiliară DOLJ
Biroul de Cadastru şi Publicitate Imobiliară Craiova

A. Partea I. Descrierea imobilului

TEREN Extravilan

Adresa: Jud. Dolj, T24, P30/2

Nr. Crt	Nr cadastral Nr. topografic	Suprafaţa* (mp)	Observaţii / Referinţe
A1		1.762	Sector cadastral:19 Teren neimprejmuit;

B. Partea II. Proprietari şi acte

Inscrieri privitoare la dreptul de proprietate şi alte drepturi reale		Referinţe
/		
Act Administrativ nr. TDP 2505, din 19/07/2004 emis de CJSDPAT DOLJ;		
B1	Intabulare, drept de PROPRIETATE, dobandit prin Reconstituire, cota actuala 1/1, cota initiala 1/1	A1
	1) **NEDELCU M MARIA**, LIPSA CNP 2) **OANĂ G FLOAREA**, LIPSA CNP	

C. Partea III. SARCINI .

Inscrieri privind dezmembramintele dreptului de proprietate, drepturi reale de garanţie şi sarcini	Referinţe
NU SUNT	

Neutilizabil în circuitul civil

Anexa Nr. 1 La Partea I

Teren

Nr cadastral	Suprafaţa (mp)*	Observaţii / Referinţe
	1.762	

* Suprafaţa este determinată in planul de proiecţie Stereo 70.

DETALII LINIARE IMOBIL

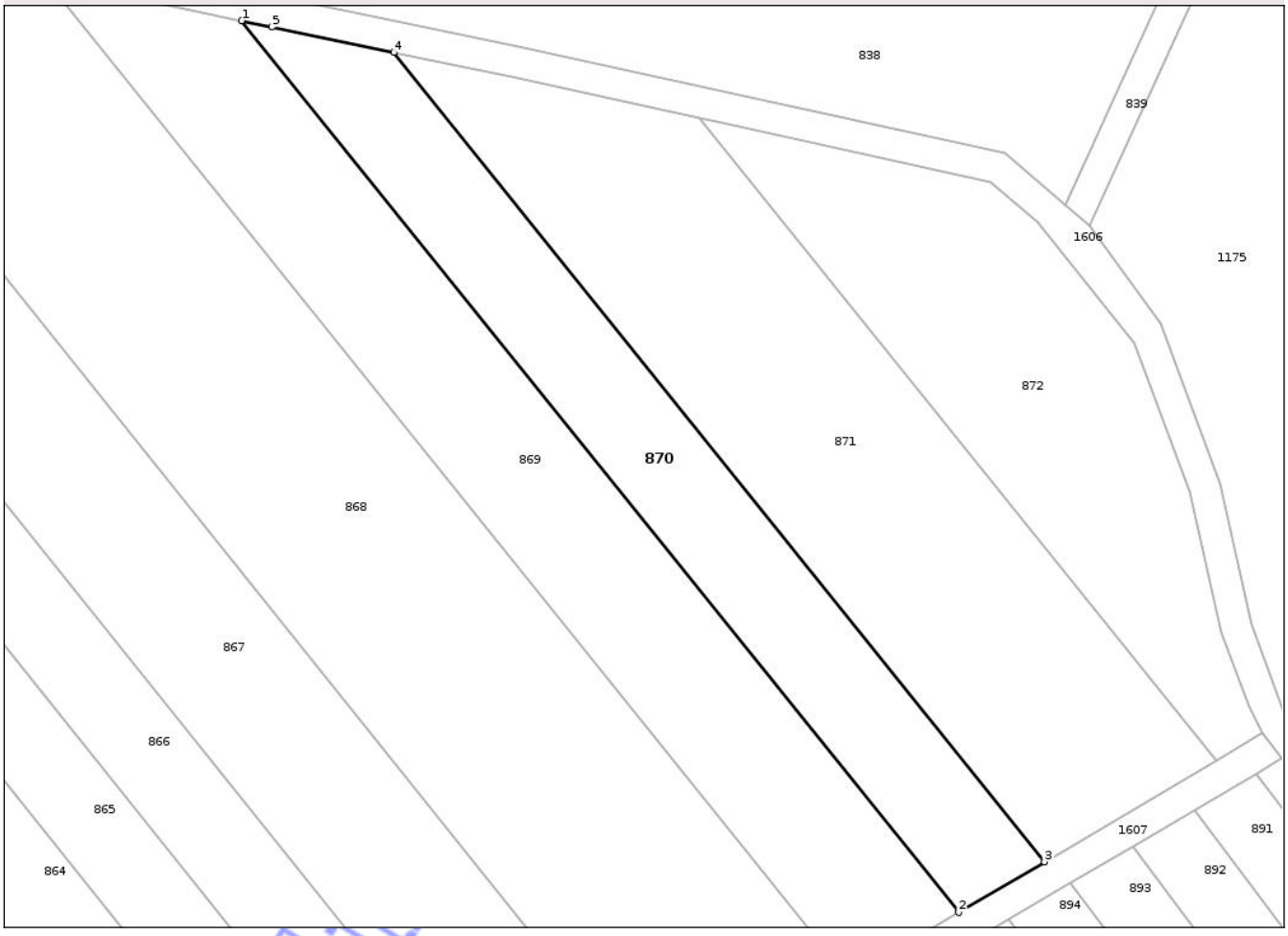

Date referitoare la teren

Crt	Categorie folosință	Intra vilan	Suprafaţa (mp)	Tarla	Parcelă	Nr. topo	Observaţii / Referinţe
1	arabil	NU	1.762	24	30/2	-	

Lungime Segmente
1) Valorile lungimilor segmentelor sunt obţinute din proiecţie în plan.

Punct început	X / Y	Punct sfârşit	X / Y	Lungime segment (** (m)
1	409.566,213 307.648,796	2	409.657,937 307.534,851	146.276
2	409.657,937 307.534,851	3	409.668,944 307.541,317	12.766
3	409.668,944 307.541,317	4	409.585,696 307.644,733	132.76
4	409.585,696 307.644,733	5	409.570,1 307.647,985	15.931
5	409.570,1 307.647,985	1	409.566,213 307.648,796	3.971

Document care conține date cu caracter personal, protejat de prevederile Regulamentului (UE) nr. 679/2016 și Legii 190/2018

** Lungimile segmentelor sunt determinate în planul de proiecţie Stereo 70 şi sunt rotunjite la 1 milimetru.
*** Distanţa dintre puncte este formată din segmente cumulate ce sunt mai mici decât valoarea 1 milimetru.

Neutilizabil în circuitul civil

DATE DESPRE IMOBILUL NR. 872

Oficiul de Cadastru şi Publicitate Imobiliară DOLJ
Biroul de Cadastru şi Publicitate Imobiliară Craiova

A. Partea I. Descrierea imobilului

TEREN Extravilan

Adresa: Jud. Dolj, T24, P32/1

Nr. Crt	Nr cadastral Nr. topografic	Suprafaţa* (mp)	Observaţii / Referinţe
A1		1.834	Sector cadastral:19 Teren neimprejmuit;

B. Partea II. Proprietari şi acte

Inscrieri privitoare la dreptul de proprietate şi alte drepturi reale		Referinţe
/		
Act Normativ nr. Legea 7, din 13/03/1996 emis de PARLAMENTUL ROMÂNIEI;		
B1	Intabulare, drept de PROPRIETATE, dobandit prin Lege, cota actuala 1/1, cota initiala 1/1	A1
	1) **COMUNA MALU MARE**, CIF:5002053	
	OBSERVATII: Rezerva comisiei locale de fond funciar	

C. Partea III. SARCINI .

Inscrieri privind dezmembramintele dreptului de proprietate, drepturi reale de garanţie şi sarcini	Referinţe
NU SUNT	

Neutilizabil în circuitul civil

Anexa Nr. 1 La Partea I

Teren

Nr cadastral	Suprafaţa (mp)*	Observaţii / Referinţe
	1.834	

* Suprafaţa este determinată in planul de proiecţie Stereo 70.

DETALII LINIARE IMOBIL

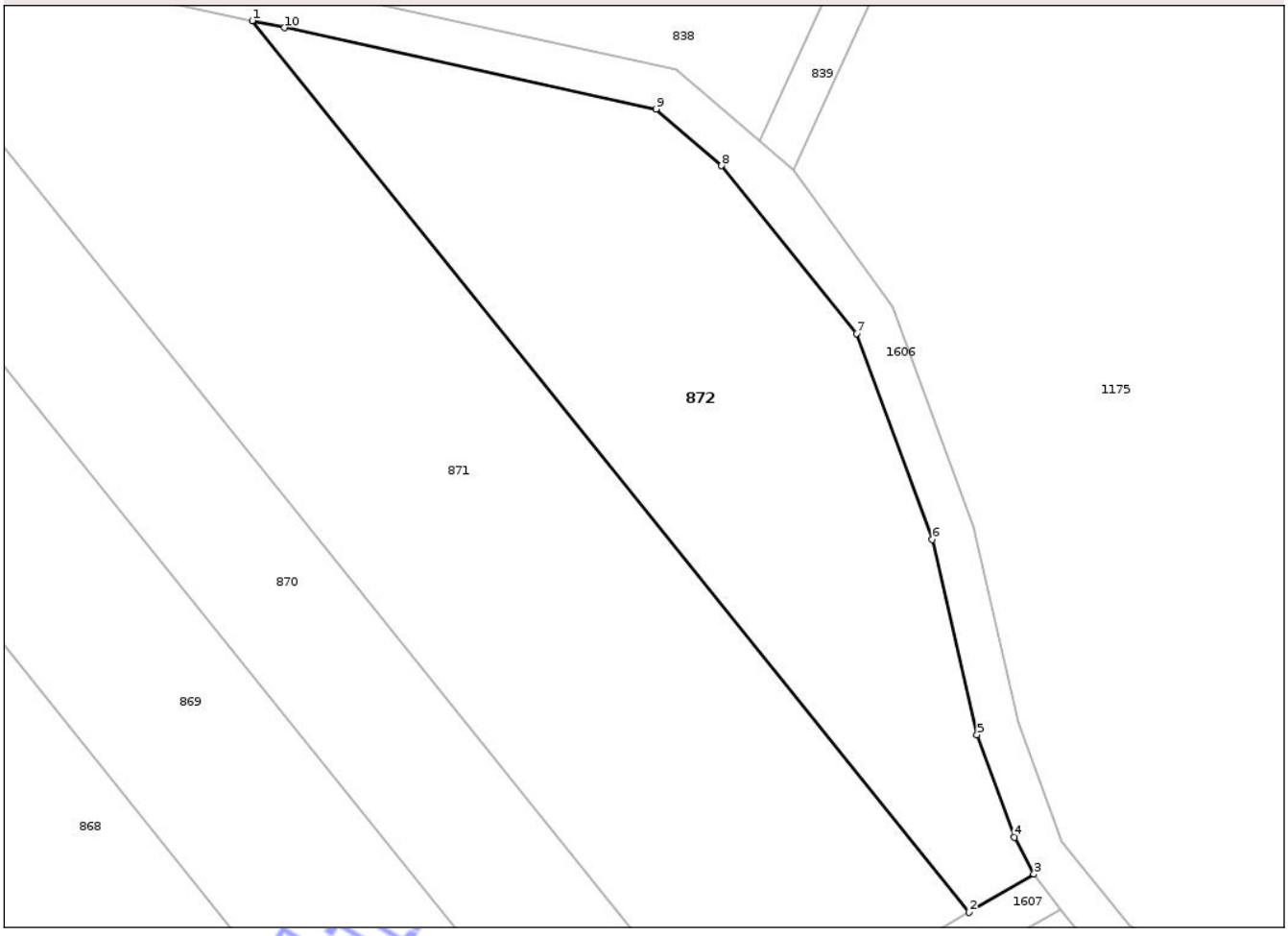

Date referitoare la teren

Crt	Categorie folosință	Intra vilan	Suprafaţa (mp)	Tarla	Parcelă	Nr. topo	Observaţii / Referinţe
1	arabil	NU	1.834	24	32/1	-	

Lungime Segmente
1) Valorile lungimilor segmentelor sunt obţinute din proiecţie în plan.

Punct început	X / Y	Punct sfârşit	X / Y	Lungime segment (** (m)
1	409.624,766 307.636,343	2	409.690,885 307.554,205	105.444
2	409.690,885 307.554,205	3	409.696,874 307.557,723	6.946
3	409.696,874 307.557,723	4	409.695,084 307.561,132	3.85
4	409.695,084 307.561,132	5	409.691,624 307.570,568	10.05
5	409.691,624 307.570,568	6	409.687,5 307.588,55	18.449

Document care conține date cu caracter personal, protejat de prevederile Regulamentului (UE) nr. 679/2016 și Legii 190/2018

Punct început	X / Y	Punct sfârşit	X / Y	Lungime segment (** (m)
6	409.687,5 307.588,55	7	409.680,501 307.607,537	20.236
7	409.680,501 307.607,537	8	409.668,059 307.622,993	19.842
8	409.668,059 307.622,993	9	409.662,004 307.628,202	7.987
9	409.662,004 307.628,202	10	409.627,736 307.635,694	35.077
10	409.627,736 307.635,694	1	409.624,766 307.636,343	3.04

** Lungimile segmentelor sunt determinate în planul de proiecţie Stereo 70 şi sunt rotunjite la 1 milimetru.
*** Distanţa dintre puncte este formată din segmente cumulate ce sunt mai mici decât valoarea 1 milimetru.

Neutilizabil în circuitul civil

DATE DESPRE IMOBILUL NR. 875

Oficiul de Cadastru şi Publicitate Imobiliară DOLJ
Biroul de Cadastru şi Publicitate Imobiliară Craiova

A. Partea I. Descrierea imobilului

TEREN Extravilan

Adresa: Jud. Dolj, T 24 P1/3 - Stalp 70

Nr. Crt	Nr cadastral Nr. topografic	Suprafaţa* (mp)	Observaţii / Referinţe
A1	35712	7	Sector cadastral:19 Teren neimprejmuit;

B. Partea II. Proprietari şi acte

Inscrieri privitoare la dreptul de proprietate şi alte drepturi reale		Referinţe
182993 / 29/12/2016		
Inscris Sub Semnatura Privata nr. Cererea de reexaminare nr. 182993, din 29/12/2016 emis de SC Topo Service SA (act normativ nr Hotararea nr. 1705 din 29.11.2006, emis de Guvernul Romaniei;act normativ nr Hotararea nr. 1009 din 17.10.2012, emis de Guvernul Romaniei;act normativ nr Legea nr. 123 din 16.07.2012, emis de Parlamentul Romaniei);		
B1	Intabulare, drept de PROPRIETATEurmare a admiterii reexaminării nr. 182993/2016 la încheierea de carte funciară nr. 119606/2016., dobandit prin Lege, cota actuala 1/1, cota initiala 1/1	A1
	1) **STATUL ROMAN**, CIF:9999999999999, Lipsa cui	

C. Partea III. SARCINI .

Inscrieri privind dezmembramintele dreptului de proprietate, drepturi reale de garanţie şi sarcini	Referinţe
NU SUNT	

Neutilizabilă în circuitul civil

Anexa Nr. 1 La Partea I

Teren

Nr cadastral	Suprafaţa (mp)*	Observaţii / Referinţe
35712	7	

* Suprafaţa este determinată in planul de proiecţie Stereo 70.

DETALII LINIARE IMOBIL

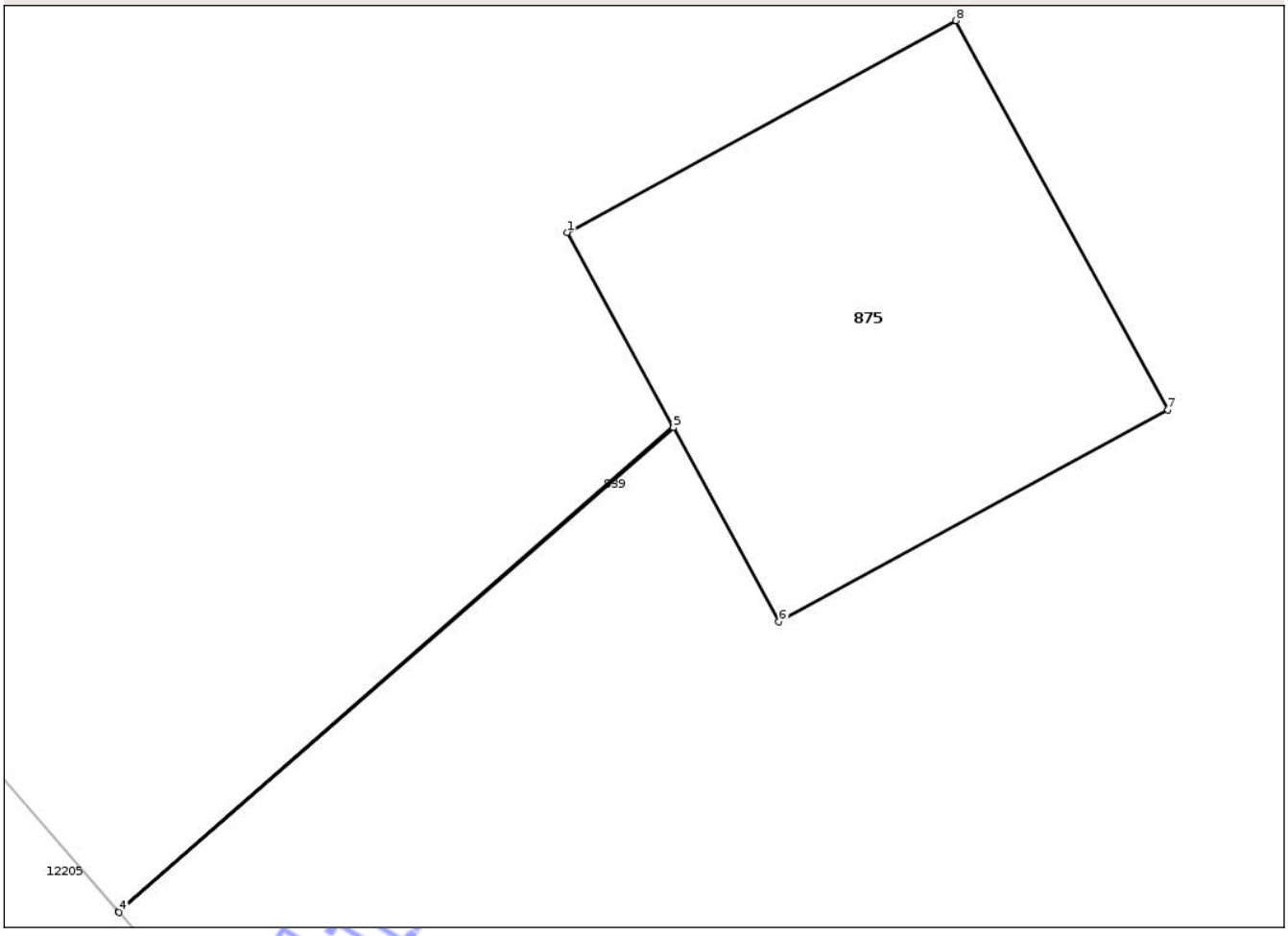

Date referitoare la teren

Crt	Categorie folosință	Intra vilan	Suprafaţa (mp)	Tarla	Parcelă	Nr. topo	Observaţii / Referinţe
1	curti constructii	NU	7	24	1/3	-	Teren 1, stalp nr. 70, LEA 220KV ISALNITA-KOZLODUI.

Lungime Segmente
1) Valorile lungimilor segmentelor sunt obţinute din proiecţie în plan.

Punct început	X / Y	Punct sfârşit	X / Y	Lungime segment (** (m)
1	409.210,746 307.449,994	2	409.211,372 307.448,843	1.31
2	409.211,372 307.448,843	3	409.208,088 307.445,977	4.359
3	409.208,088 307.445,977	4	409.208,091 307.445,973	0.005
4	409.208,091 307.445,973	5	409.211,374 307.448,839	4.358
5	409.211,374 307.448,839	6	409.211,998 307.447,692	1.306

Document care conține date cu caracter personal, protejat de prevederile Regulamentului (UE) nr. 679/2016 și Legii 190/2018

Punct început	X / Y	Punct sfârşit	X / Y	Lungime segment (** (m)
6	409.211,998 307.447,692	7	409.214,3 307.448,945	2.621
7	409.214,3 307.448,945	8	409.213,047 307.451,246	2.62
8	409.213,047 307.451,246	1	409.210,746 307.449,994	2.62

** Lungimile segmentelor sunt determinate în planul de proiecţie Stereo 70 şi sunt rotunjite la 1 milimetru.
*** Distanţa dintre puncte este formată din segmente cumulate ce sunt mai mici decât valoarea 1 milimetru.

Neutilizabil în circuitul civil

DATE DESPRE IMOBILUL NR. 879

Oficiul de Cadastru şi Publicitate Imobiliară DOLJ
Biroul de Cadastru şi Publicitate Imobiliară Craiova

A. Partea I. Descrierea imobilului

TEREN Extravilan

Adresa: Jud. Dolj, T24, P35

Nr. Crt	Nr cadastral Nr. topografic	Suprafaţa* (mp)	Observaţii / Referinţe
A1		2.500	Sector cadastral:19 Teren neimprejmuit;

B. Partea II. Proprietari şi acte

Inscrieri privitoare la dreptul de proprietate şi alte drepturi reale		Referinţe
/		
Act Administrativ nr. TDP 21367, din 18/05/2020 emis de CJSDPAT DOLJ;		
B1	Intabulare, drept de PROPRIETATE, dobandit prin Reconstituire, cota actuala 1/1, cota initiala 1/1	A1
	1) **STĂNOIU T. IOANA** 2) **MOLDOVEANU T. CONSTANTINA**, LIPSA CNP 3) **GHINDEANU T. GHEORGHE**, LIPSA CNP	

C. Partea III. SARCINI .

Inscrieri privind dezmembramintele dreptului de proprietate, drepturi reale de garanţie şi sarcini	Referinţe
NU SUNT	

Neutilizabil în circuitul civil

Anexa Nr. 1 La Partea I

Teren

Nr cadastral	Suprafaţa (mp)*	Observaţii / Referinţe
	2.500	

* Suprafaţa este determinată in planul de proiecţie Stereo 70.

DETALII LINIARE IMOBIL

Date referitoare la teren

Crt	Categorie folosință	Intra vilan	Suprafaţa (mp)	Tarla	Parcelă	Nr. topo	Observaţii / Referinţe
1	arabil	NU	2.500	24	35	-	

Lungime Segmente
1) Valorile lungimilor segmentelor sunt obţinute din proiecţie în plan.

Punct început	X / Y	Punct sfârşit	X / Y	Lungime segment (** (m)
1	410.007,528 307.388,499	2	409.904,747 307.525,463	171.24
2	409.904,747 307.525,463	3	409.897,946 307.528,076	7.286
3	409.897,946 307.528,076	4	409.880,408 307.534,814	18.788
4	409.880,408 307.534,814	5	409.994,233 307.383,133	189.64
5	409.994,233 307.383,133	1	410.007,528 307.388,499	14.337

Document care conține date cu caracter personal, protejat de prevederile Regulamentului (UE) nr. 679/2016 și Legii 190/2018

** Lungimile segmentelor sunt determinate în planul de proiecţie Stereo 70 şi sunt rotunjite la 1 milimetru.
*** Distanţa dintre puncte este formată din segmente cumulate ce sunt mai mici decât valoarea 1 milimetru.

Neutilizabil în circuitul civil

DATE DESPRE IMOBILUL NR. 881

Oficiul de Cadastru şi Publicitate Imobiliară DOLJ
Biroul de Cadastru şi Publicitate Imobiliară Craiova

A. Partea I. Descrierea imobilului

TEREN Extravilan

Adresa: Jud. Dolj, T24, P37

Nr. Crt	Nr cadastral Nr. topografic	Suprafaţa* (mp)	Observaţii / Referinţe
A1		2.500	Sector cadastral:19 Teren neimprejmuit;

B. Partea II. Proprietari şi acte

Inscrieri privitoare la dreptul de proprietate şi alte drepturi reale		Referinţe
/		
Act Administrativ nr. TDP 16638, din 14/05/2012 emis de CJSDPAT DOLJ;		
B1	Intabulare, drept de PROPRIETATE, dobandit prin Reconstituire, cota actuala 1/1, cota initiala 1/1	A1
	1) **MARCU I FLOREA**	

C. Partea III. SARCINI .

Inscrieri privind dezmembramintele dreptului de proprietate, drepturi reale de garanţie şi sarcini	Referinţe
NU SUNT	

Neutilizabil în circuitul civil

Anexa Nr. 1 La Partea I

Teren

Nr cadastral	Suprafaţa (mp)*	Observaţii / Referinţe
	2.500	

* Suprafaţa este determinată in planul de proiecţie Stereo 70.

DETALII LINIARE IMOBIL

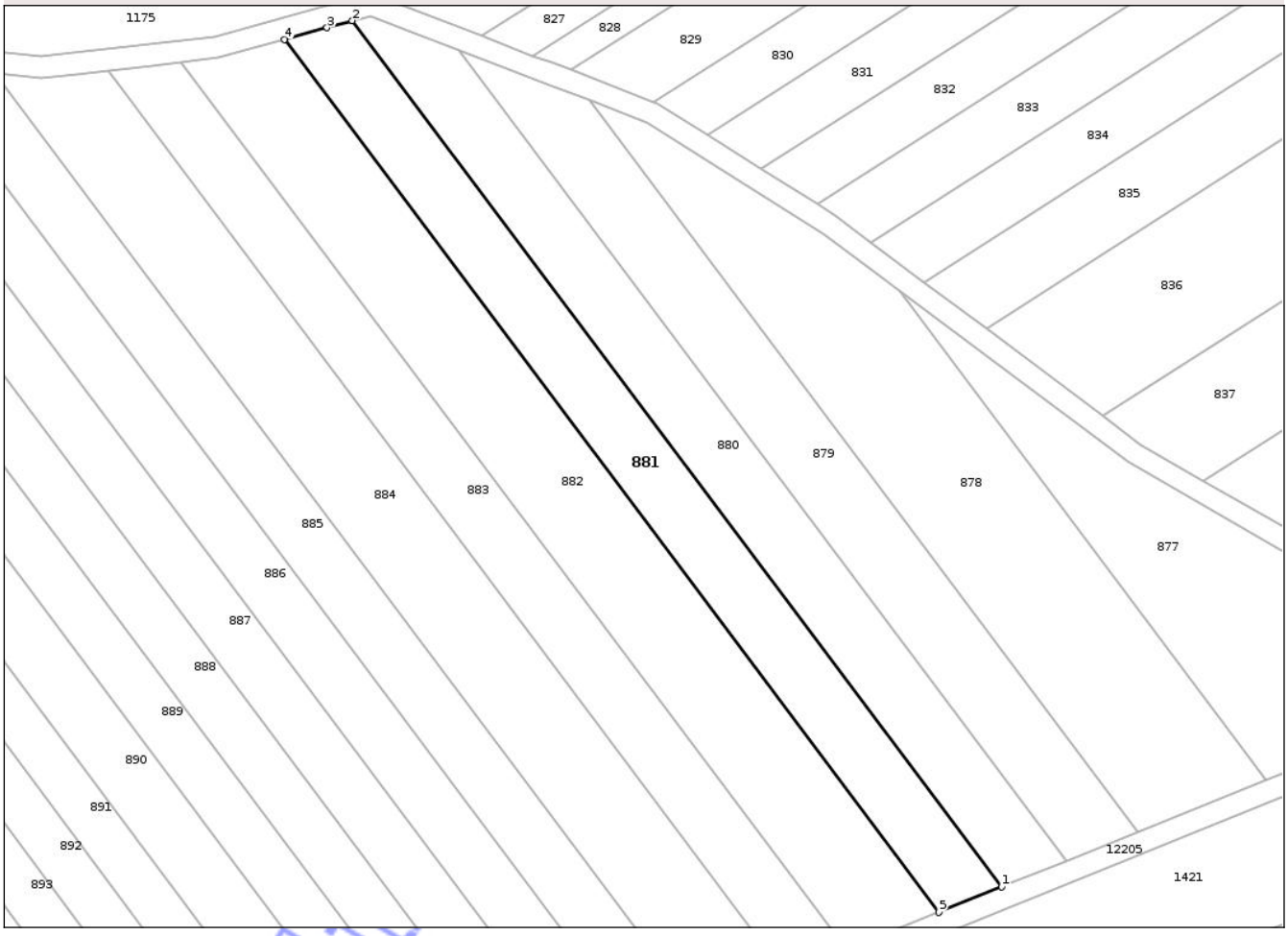

Date referitoare la teren

Crt	Categorie folosință	Intra vilan	Suprafaţa (mp)	Tarla	Parcelă	Nr. topo	Observaţii / Referinţe
1	arabil	NU	2.500	24	37	-	

Lungime Segmente
1) Valorile lungimilor segmentelor sunt obţinute din proiecţie în plan.

Punct început	X / Y	Punct sfârşit	X / Y	Lungime segment (** (m)
1	409.982,09 307.378,232	2	409.860,473 307.540,295	202.621
2	409.860,473 307.540,295	3	409.855,709 307.538,975	4.943
3	409.855,709 307.538,975	4	409.847,751 307.536,77	8.258
4	409.847,751 307.536,77	5	409.970,295 307.373,471	204.166
5	409.970,295 307.373,471	1	409.982,09 307.378,232	12.72

Document care conține date cu caracter personal, protejat de prevederile Regulamentului (UE) nr. 679/2016 și Legii 190/2018

**** Lungimile segmentelor sunt determinate în planul de proiecţie Stereo 70 şi sunt rotunjite la 1 milimetru.**
***** Distanţa dintre puncte este formată din segmente cumulate ce sunt mai mici decât valoarea 1 milimetru.**

Neutilizabil în circuitul civil

DATE DESPRE IMOBILUL NR. 885

Oficiul de Cadastru şi Publicitate Imobiliară DOLJ
Biroul de Cadastru şi Publicitate Imobiliară Craiova

A. Partea I. Descrierea imobilului

TEREN Extravilan

Adresa: Jud. Dolj, T24, P41

Nr. Crt	Nr cadastral Nr. topografic	Suprafaţa* (mp)	Observaţii / Referinţe
A1		2.500	Sector cadastral:19 Teren neimprejmuit;

B. Partea II. Proprietari şi acte

Inscrieri privitoare la dreptul de proprietate şi alte drepturi reale		Referinţe
/		
Act Administrativ nr. TDP 303 -44624, din 03/04/1996 emis de CJSDPAT DOLJ;		
B1	Intabulare, drept de PROPRIETATE, dobandit prin Reconstituire, cota actuala 1/1, cota initiala 1/1	A1
	1) **MARCU I. MARIA**, LIPSA CNP	

C. Partea III. SARCINI .

Inscrieri privind dezmembramintele dreptului de proprietate, drepturi reale de garanţie şi sarcini	Referinţe
NU SUNT	

Neutilizabil în circuitul civil

Anexa Nr. 1 La Partea I

Teren

Nr cadastral	Suprafaţa (mp)*	Observaţii / Referinţe
	2.500	

* Suprafaţa este determinată in planul de proiecţie Stereo 70.

DETALII LINIARE IMOBIL

Date referitoare la teren

Crt	Categorie folosință	Intra vilan	Suprafaţa (mp)	Tarla	Parcelă	Nr. topo	Observaţii / Referinţe
1	arabil	NU	2.500	24	41	-	

Lungime Segmente
1) Valorile lungimilor segmentelor sunt obţinute din proiecţie în plan.

Punct început	X / Y	Punct sfârşit	X / Y	Lungime segment (** (m)
1	409.793,498 307.530,418	2	409.786,229 307.531,183	7.309
2	409.786,229 307.531,183	3	409.781,33 307.531,698	4.926
3	409.781,33 307.531,698	4	409.778,184 307.532,121	3.174
4	409.778,184 307.532,121	5	409.914,08 307.351,029	226.411
5	409.914,08 307.351,029	6	409.924,985 307.355,201	11.676

Document care conține date cu caracter personal, protejat de prevederile Regulamentului (UE) nr. 679/2016 și Legii 190/2018

Punct început	X / Y	Punct sfârşit	X / Y	Lungime segment (** (m)
6	409.924,985 307.355,201	1	409.793,498 307.530,418	219.066

** Lungimile segmentelor sunt determinate în planul de proiecţie Stereo 70 şi sunt rotunjite la 1 milimetru.
*** Distanţa dintre puncte este formată din segmente cumulate ce sunt mai mici decât valoarea 1 milimetru.

Neutilizabil în circuitul civil

DATE DESPRE IMOBILUL NR. 887

Oficiul de Cadastru şi Publicitate Imobiliară DOLJ
Biroul de Cadastru şi Publicitate Imobiliară Craiova

A. Partea I. Descrierea imobilului

TEREN Extravilan

Adresa: Jud. Dolj, T 24, P 43

Nr. Crt	Nr cadastral Nr. topografic	Suprafaţa* (mp)	Observaţii / Referinţe
A1	42579	2.500	Sector cadastral:19 Teren neimprejmuit;

B. Partea II. Proprietari şi acte

Inscrieri privitoare la dreptul de proprietate şi alte drepturi reale		Referinţe
117264 / 22/06/2022		
Act Administrativ nr. TDP nr. 2635, din 20/04/2007 emis de CJSDPAT DOLJ (CM nr.80/06.04.1999 NP Ciovica Gheorghe , Act de partaj voluntar aut. nr. 1297/28.04.1999 NP Ciovica Gheorghe act notarial nr CM Supliment nr.22 din 18.05.2007, emis de NP Ciovica Gheorghe , CM nr. 26/28.05.2020 NP Floricel M M;act notarial nr Incheiere de indreptare a eroarii materiale nr. 251 din 17.03.2006, emis de NP Ciovica Gheorghe , Act aditional aut. nr. 110/18.05.2007 NP Ciovica Gheorghe;act notarial nr Act de partaj voluntar succesoral aut. nr.1683 din 28.05.2020, emis de NP Floricel Mihai Marian);		
B1	Intabulare, drept de PROPRIETATE, dobandit prin Iesire Din Indiviziune, cota actuala 1/1, cota initiala 1/1	A1
	1) **MARCU FLORIN**	

C. Partea III. SARCINI .

Inscrieri privind dezmembramintele dreptului de proprietate, drepturi reale de garanţie şi sarcini	Referinţe
NU SUNT	

Neutilizabil în circuitul civil

Anexa Nr. 1 La Partea I

Teren

Nr cadastral	Suprafaţa (mp)*	Observaţii / Referinţe
42579	2.500	

* Suprafaţa este determinată in planul de proiecţie Stereo 70.

DETALII LINIARE IMOBIL

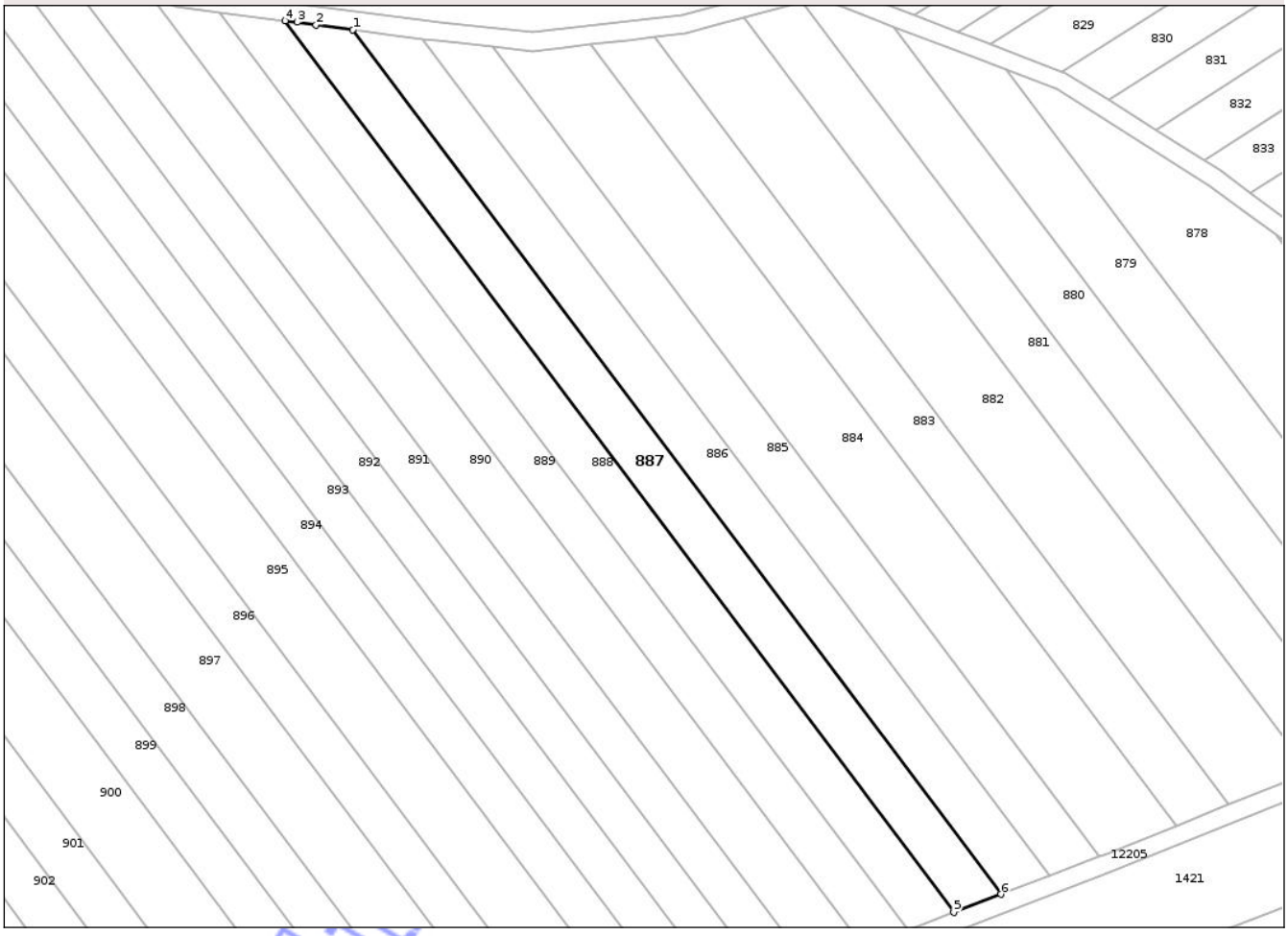

Date referitoare la teren

Crt	Categorie folosință	Intra vilan	Suprafaţa (mp)	Tarla	Parcelă	Nr. topo	Observaţii / Referinţe
1	arabil	NU	2.500	24	43	-	

Lungime Segmente
1) Valorile lungimilor segmentelor sunt obţinute din proiecţie în plan.

Punct început	X / Y	Punct sfârşit	X / Y	Lungime segment (** (m)
1	409.763,082 307.534,152	2	409.755,093 307.535,227	8.061
2	409.755,093 307.535,227	3	409.751,031 307.535,773	4.099
3	409.751,031 307.535,773	4	409.748,464 307.536,107	2.589
4	409.748,464 307.536,107	5	409.893,313 307.343,085	241.327
5	409.893,313 307.343,085	6	409.903,531 307.346,994	10.94

Document care conține date cu caracter personal, protejat de prevederile Regulamentului (UE) nr. 679/2016 și Legii 190/2018

Punct început	X / Y	Punct sfârşit	X / Y	Lungime segment (** (m)
6	409.903,531 307.346,994	1	409.763,082 307.534,152	233.996

** Lungimile segmentelor sunt determinate în planul de proiecţie Stereo 70 şi sunt rotunjite la 1 milimetru.
*** Distanţa dintre puncte este formată din segmente cumulate ce sunt mai mici decât valoarea 1 milimetru.

Neutilizabil în circuitul civil

DATE DESPRE IMOBILUL NR. 888

Oficiul de Cadastru şi Publicitate Imobiliară DOLJ
Biroul de Cadastru şi Publicitate Imobiliară Craiova

A. Partea I. Descrierea imobilului

TEREN Extravilan

Adresa: Jud. Dolj, T24, P44

Nr. Crt	Nr cadastral Nr. topografic	Suprafaţa* (mp)	Observaţii / Referinţe
A1		2.500	Sector cadastral:19 Teren neimprejmuit;

B. Partea II. Proprietari şi acte

Inscrieri privitoare la dreptul de proprietate şi alte drepturi reale		Referinţe
/		
Act Administrativ nr. TDP 1025-48120, din 09/06/1997 emis de CJSDPAT DOLJ;		
B1	Intabulare, drept de PROPRIETATE, dobandit prin Reconstituire, cota actuala 1/1, cota initiala 1/1	A1
	1) **OANA ST. ALEXANDRINA**, LIPSA CNP	

C. Partea III. SARCINI .

Inscrieri privind dezmembramintele dreptului de proprietate, drepturi reale de garanţie şi sarcini	Referinţe
NU SUNT	

Neutilizabil în circuitul civil

Anexa Nr. 1 La Partea I

Teren

Nr cadastral	Suprafaţa (mp)*	Observaţii / Referinţe
	2.500	

* Suprafaţa este determinată in planul de proiecţie Stereo 70.

DETALII LINIARE IMOBIL

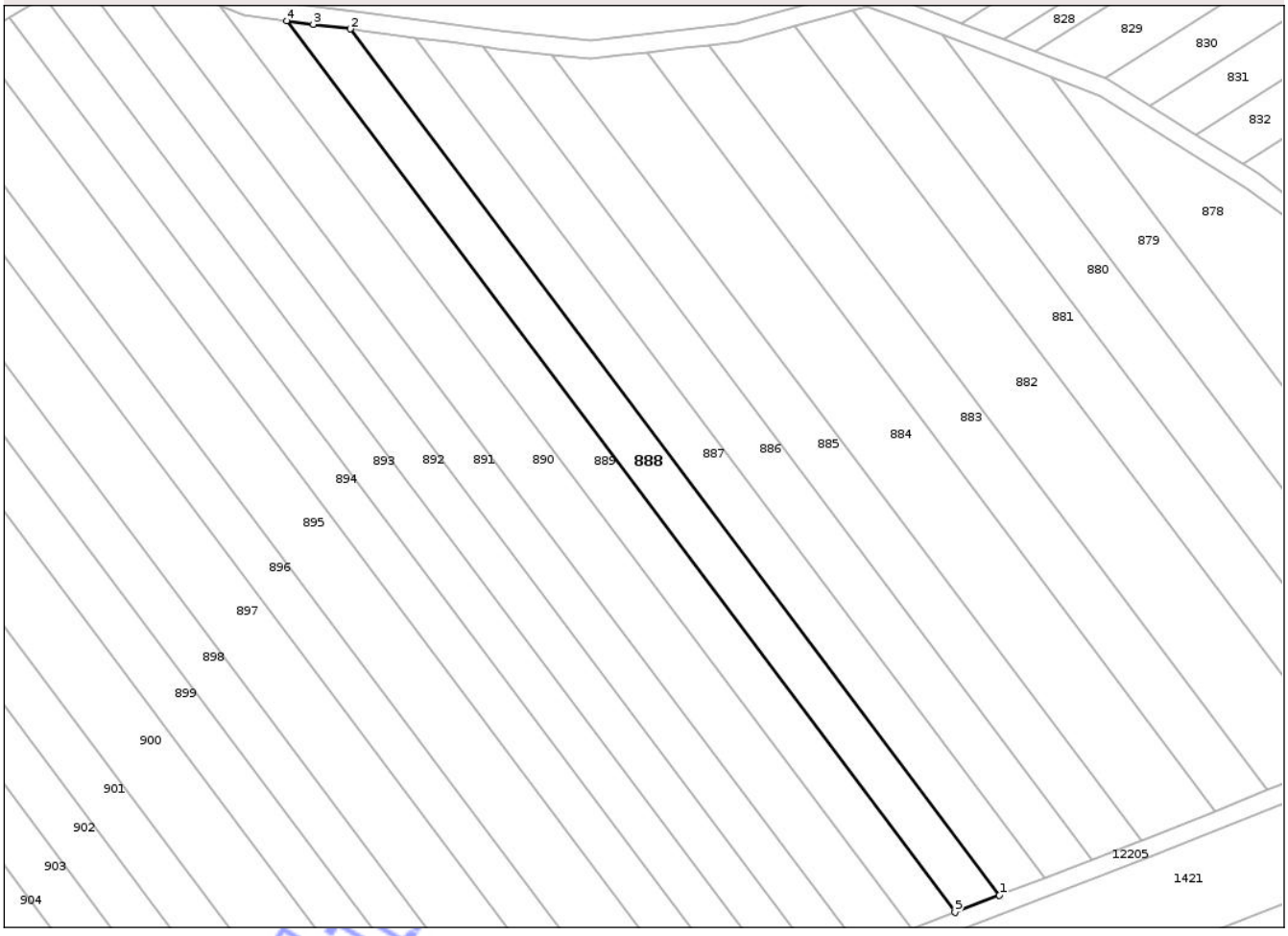

Date referitoare la teren

Crt	Categorie folosință	Intra vilan	Suprafaţa (mp)	Tarla	Parcelă	Nr. topo	Observaţii / Referinţe
1	arabil	NU	2.500	24	44	-	

Lungime Segmente
1) Valorile lungimilor segmentelor sunt obţinute din proiecţie în plan.

Punct început	X / Y	Punct sfârşit	X / Y	Lungime segment (** (m)
1	409.893,313 307.343,085	2	409.748,464 307.536,107	241.327
2	409.748,464 307.536,107	3	409.740,245 307.537,176	8.288
3	409.740,245 307.537,176	4	409.734,317 307.537,947	5.978
4	409.734,317 307.537,947	5	409.883,395 307.339,29	248.372
5	409.883,395 307.339,29	1	409.893,313 307.343,085	10.619

Document care conține date cu caracter personal, protejat de prevederile Regulamentului (UE) nr. 679/2016 și Legii 190/2018

**** Lungimile segmentelor sunt determinate în planul de proiecţie Stereo 70 şi sunt rotunjite la 1 milimetru.**
***** Distanţa dintre puncte este formată din segmente cumulate ce sunt mai mici decât valoarea 1 milimetru.**

Neutilizabil în circuitul civil

DATE DESPRE IMOBILUL NR. 891

Oficiul de Cadastru şi Publicitate Imobiliară DOLJ
Biroul de Cadastru şi Publicitate Imobiliară Craiova

A. Partea I. Descrierea imobilului

TEREN Extravilan

Adresa: Jud. Dolj, T24, P47

Nr. Crt	Nr cadastral Nr. topografic	Suprafaţa* (mp)	Observaţii / Referinţe
A1		2.500	Sector cadastral:19 Teren neimprejmuit;

B. Partea II. Proprietari şi acte

Inscrieri privitoare la dreptul de proprietate şi alte drepturi reale		Referinţe
/		
Act Administrativ nr. TDP 881-47924, din 06/06/1997 emis de CJSDPAT DOLJ;		
B1	Intabulare, drept de PROPRIETATE, dobandit prin Reconstituire, cota actuala 1/1, cota initiala 1/1	A1
	1) **DUMITRESCU I. ION**, LIPSA CNP	

C. Partea III. SARCINI .

Inscrieri privind dezmembramintele dreptului de proprietate, drepturi reale de garanţie şi sarcini	Referinţe
NU SUNT	

Neutilizabil în circuitul civil

Anexa Nr. 1 La Partea I

Teren

Nr cadastral	Suprafaţa (mp)*	Observaţii / Referinţe
	2.500	

* Suprafaţa este determinată in planul de proiecţie Stereo 70.

DETALII LINIARE IMOBIL

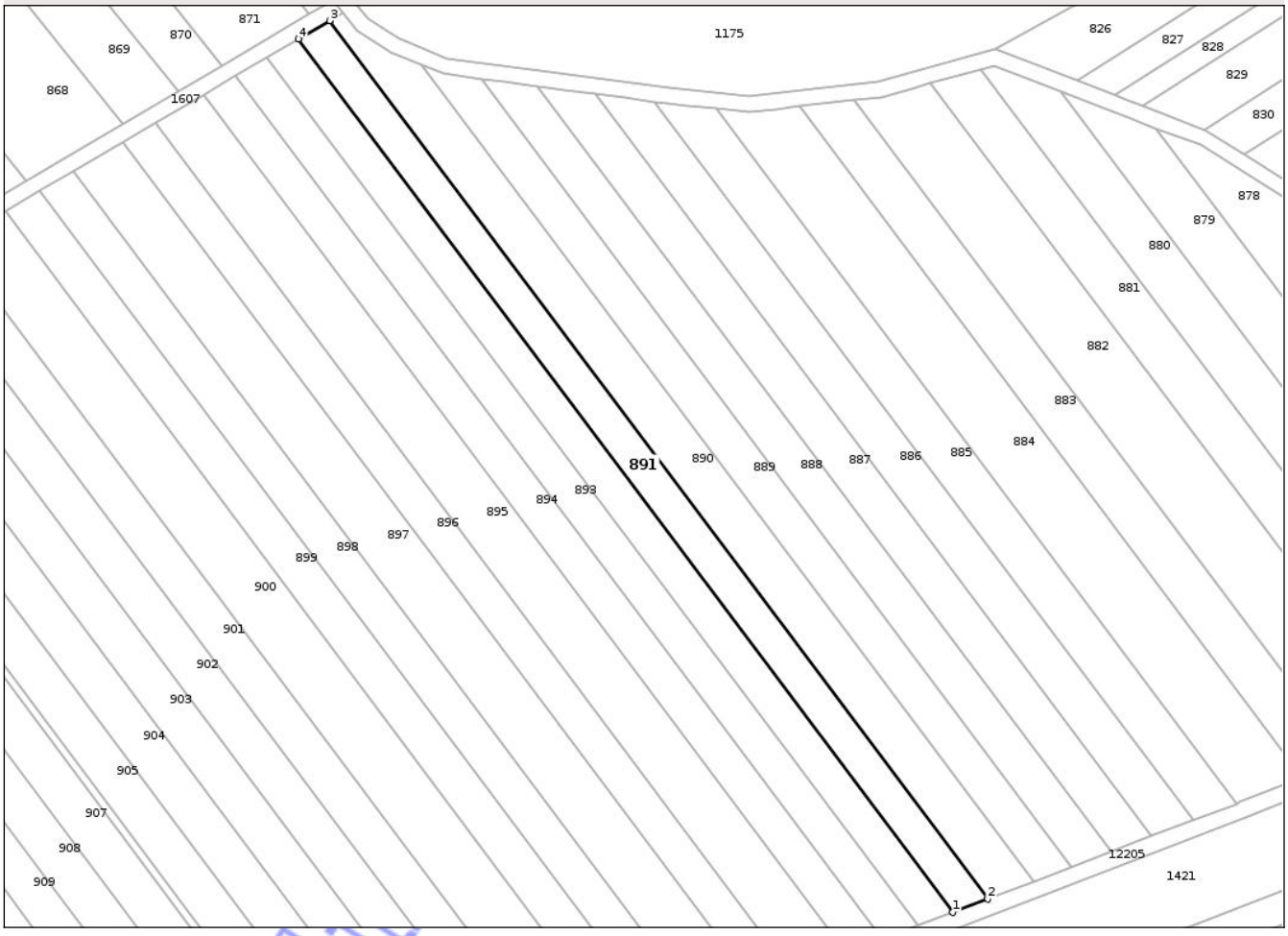

Date referitoare la teren

Crt	Categorie folosință	Intra vilan	Suprafaţa (mp)	Tarla	Parcelă	Nr. topo	Observaţii / Referinţe
1	arabil	NU	2.500	24	47	-	

Lungime Segmente
1) Valorile lungimilor segmentelor sunt obţinute din proiecţie în plan.

Punct început	X / Y	Punct sfârşit	X / Y	Lungime segment (** (m)
1	409.853,371 307.327,804	2	409.862,168 307.331,17	9.419
2	409.862,168 307.331,17	3	409.696,02 307.552,575	276.813
3	409.696,02 307.552,575	4	409.688,161 307.547,959	9.114
4	409.688,161 307.547,959	1	409.853,371 307.327,804	275.25

**** Lungimile segmentelor sunt determinate în planul de proiecţie Stereo 70 şi sunt rotunjite la 1 milimetru.**

Document care conține date cu caracter personal, protejat de prevederile Regulamentului (UE) nr. 679/2016 și Legii 190/2018

***** Distanţa dintre puncte este formată din segmente cumulate ce sunt mai mici decât valoarea 1 milimetru.**

Neutilizabil în circuitul civil

DATE DESPRE IMOBILUL NR. 893

Oficiul de Cadastru şi Publicitate Imobiliară DOLJ
Biroul de Cadastru şi Publicitate Imobiliară Craiova

A. Partea I. Descrierea imobilului

TEREN Extravilan

Adresa: Jud. Dolj, T24, P49

Nr. Crt	Nr cadastral Nr. topografic	Suprafaţa* (mp)	Observaţii / Referinţe
A1		2.500	Sector cadastral:19 Teren neimprejmuit;

B. Partea II. Proprietari şi acte

Inscrieri privitoare la dreptul de proprietate şi alte drepturi reale		Referinţe
/		
Act Administrativ nr. TDP 1106-48118, din 09/05/1997 emis de CJSDPAT DOLJ;		
B1	Intabulare, drept de PROPRIETATE, dobandit prin Reconstituire, cota actuala 1/1, cota initiala 1/1	A1
	1) **APOSTOL I. ALEXANDRU**, LIPSA CNP	

C. Partea III. SARCINI .

Inscrieri privind dezmembramintele dreptului de proprietate, drepturi reale de garanţie şi sarcini	Referinţe
NU SUNT	

Neutilizabil în circuitul civil

Anexa Nr. 1 La Partea I

Teren

Nr cadastral	Suprafaţa (mp)*	Observaţii / Referinţe
	2.500	

* Suprafaţa este determinată in planul de proiecţie Stereo 70.

DETALII LINIARE IMOBIL

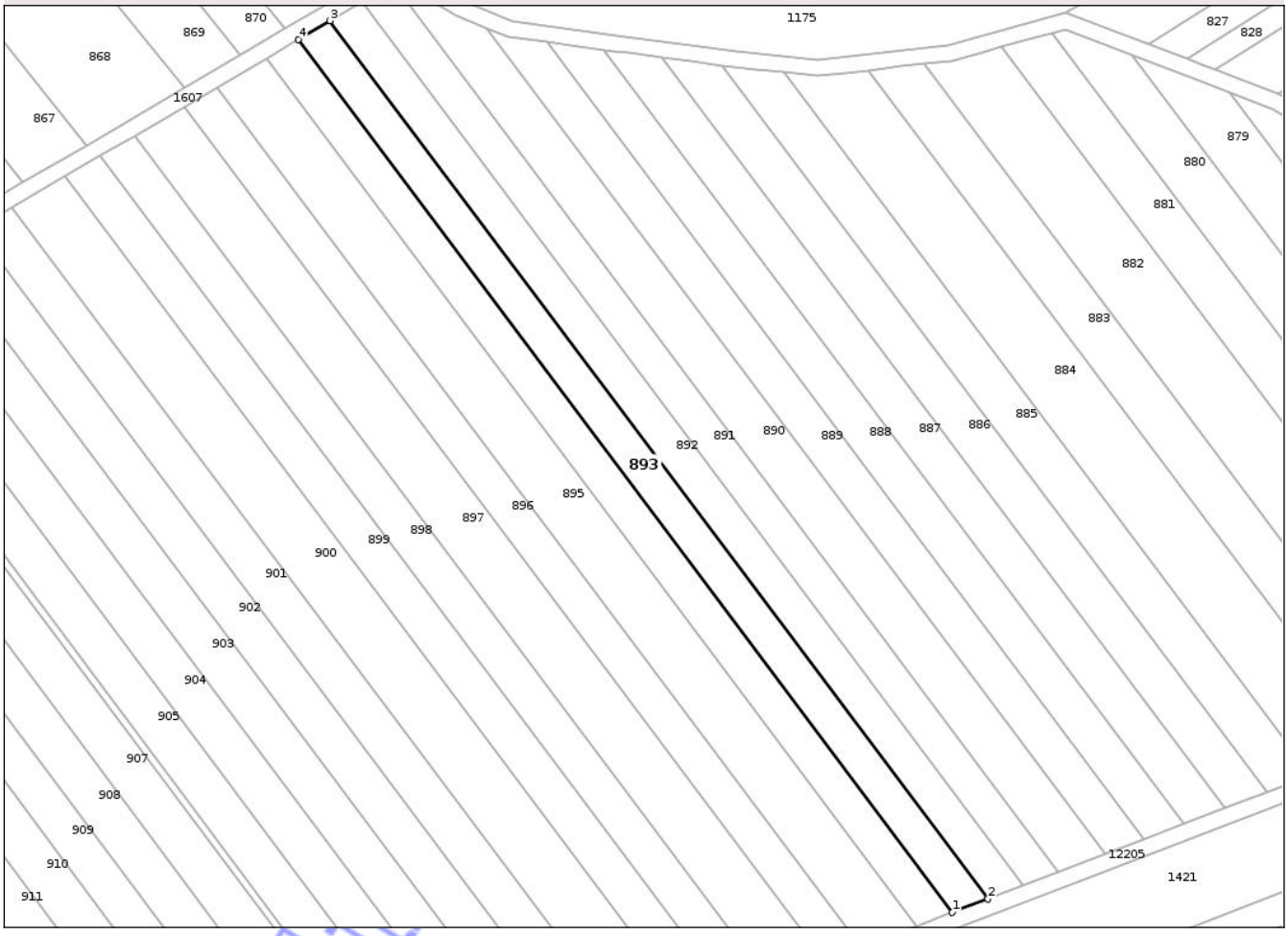

Date referitoare la teren

Crt	Categorie folosință	Intra vilan	Suprafaţa (mp)	Tarla	Parcelă	Nr. topo	Observaţii / Referinţe
1	arabil	NU	2.500	24	49	-	

Lungime Segmente
1) Valorile lungimilor segmentelor sunt obţinute din proiecţie în plan.

Punct început	X / Y	Punct sfârşit	X / Y	Lungime segment (** (m)
1	409.835,624 307.321,014	2	409.844,523 307.324,419	9.528
2	409.844,523 307.324,419	3	409.680,257 307.543,316	273.677
3	409.680,257 307.543,316	4	409.672,307 307.538,646	9.22
4	409.672,307 307.538,646	1	409.835,624 307.321,014	272.096

**** Lungimile segmentelor sunt determinate în planul de proiecţie Stereo 70 şi sunt rotunjite la 1 milimetru.**

Document care conține date cu caracter personal, protejat de prevederile Regulamentului (UE) nr. 679/2016 și Legii 190/2018

***** Distanţa dintre puncte este formată din segmente cumulate ce sunt mai mici decât valoarea 1 milimetru.**

Neutilizabil în circuitul civil

DATE DESPRE IMOBILUL NR. 895

Oficiul de Cadastru şi Publicitate Imobiliară DOLJ
Biroul de Cadastru şi Publicitate Imobiliară Craiova

A. Partea I. Descrierea imobilului

TEREN Extravilan

Adresa: Jud. Dolj, T24, P51

Nr. Crt	Nr cadastral Nr. topografic	Suprafaţa* (mp)	Observaţii / Referinţe
A1		3.800	Sector cadastral:19 Teren neimprejmuit;

B. Partea II. Proprietari şi acte

Inscrieri privitoare la dreptul de proprietate şi alte drepturi reale		Referinţe
/		
Act Administrativ nr. TDP 2180, din 13/01/2004 emis de CJSDPAT DOLJ;		
B1	Intabulare, drept de PROPRIETATE, dobandit prin Constituire, cota actuala 1/1, cota initiala 1/1	A1
	1) **OANĂ F. ION**, LIPSA CNP	

C. Partea III. SARCINI .

Inscrieri privind dezmembramintele dreptului de proprietate, drepturi reale de garanţie şi sarcini	Referinţe
NU SUNT	

Neutilizabil în circuitul civil

Anexa Nr. 1 La Partea I

Teren

Nr cadastral	Suprafaţa (mp)*	Observaţii / Referinţe
	3.800	

* Suprafaţa este determinată in planul de proiecţie Stereo 70.

DETALII LINIARE IMOBIL

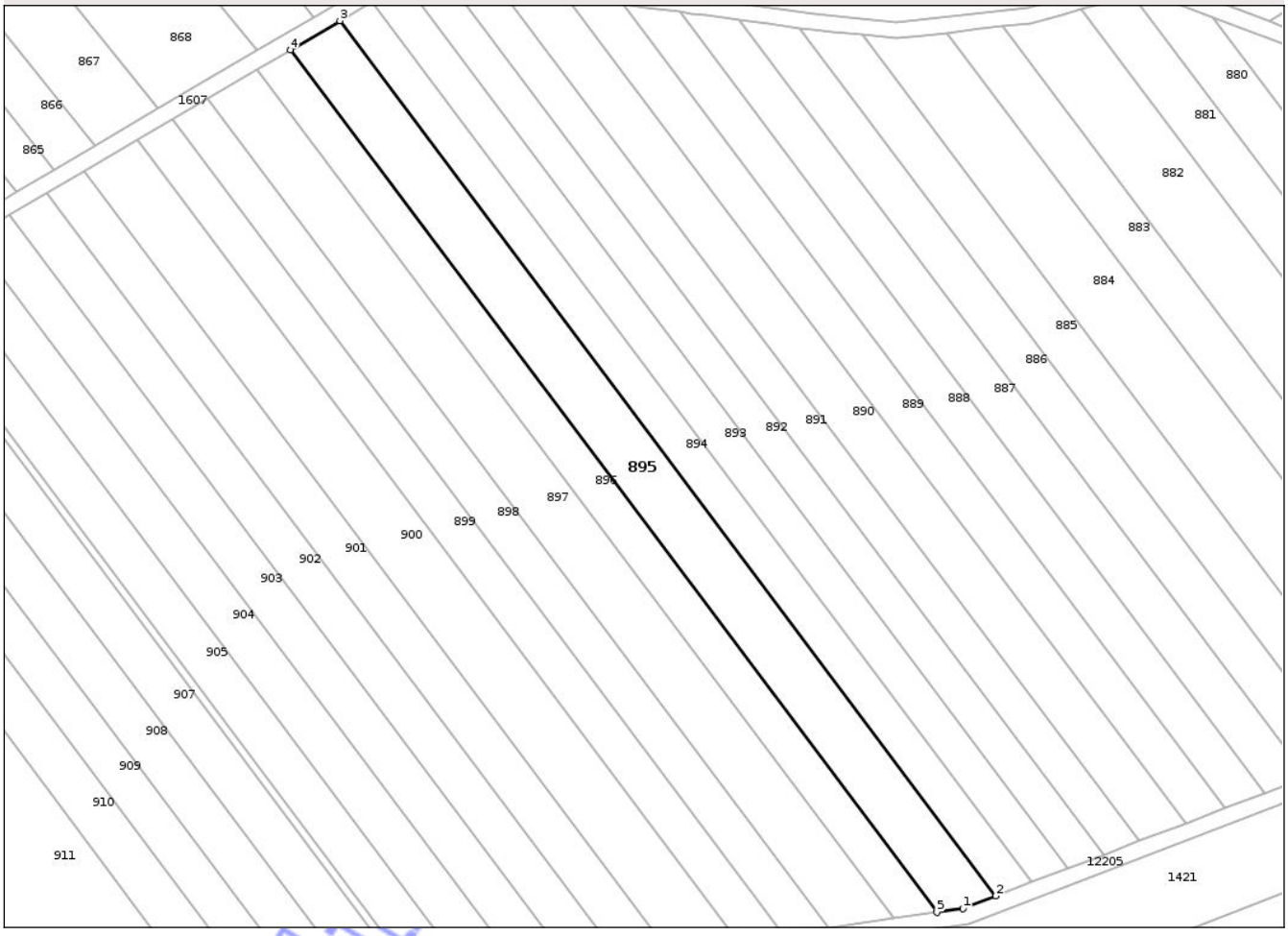

Date referitoare la teren

Crt	Categorie folosință	Intra vilan	Suprafaţa (mp)	Tarla	Parcelă	Nr. topo	Observaţii / Referinţe
1	arabil	NU	3.800	24	51	-	

Lungime Segmente
1) Valorile lungimilor segmentelor sunt obţinute din proiecţie în plan.

Punct început	X / Y	Punct sfârşit	X / Y	Lungime segment (** (m)
1	409.818,539 307.314,478	2	409.826,672 307.317,59	8.708
2	409.826,672 307.317,59	3	409.664,31 307.533,95	270.505
3	409.664,31 307.533,95	4	409.652,051 307.526,749	14.218
4	409.652,051 307.526,749	5	409.812,041 307.313,55	266.553
5	409.812,041 307.313,55	1	409.818,539 307.314,478	6.564

Document care conține date cu caracter personal, protejat de prevederile Regulamentului (UE) nr. 679/2016 și Legii 190/2018

**** Lungimile segmentelor sunt determinate în planul de proiecţie Stereo 70 şi sunt rotunjite la 1 milimetru.**
***** Distanţa dintre puncte este formată din segmente cumulate ce sunt mai mici decât valoarea 1 milimetru.**

Neutilizabil în circuitul civil

DATE DESPRE IMOBILUL NR. 897

Oficiul de Cadastru şi Publicitate Imobiliară DOLJ
Biroul de Cadastru şi Publicitate Imobiliară Craiova

A. Partea I. Descrierea imobilului

TEREN Extravilan

Adresa: Jud. Dolj, T24, P53

Nr. Crt	Nr cadastral Nr. topografic	Suprafaţa* (mp)	Observaţii / Referinţe
A1		3.700	Sector cadastral:19 Teren neimprejmuit;

B. Partea II. Proprietari şi acte

Inscrieri privitoare la dreptul de proprietate şi alte drepturi reale		Referinţe
/		
Act Administrativ nr. TDP 929-47925, din 12/05/1997 emis de CJSDPAT DOLJ;		
B1	Intabulare, drept de PROPRIETATE, dobandit prin Reconstituire, cota actuala 1/1, cota initiala 1/1	A1
	1) **DINU C. CONSTANTIN**, LIPSA CNP	

C. Partea III. SARCINI .

Inscrieri privind dezmembramintele dreptului de proprietate, drepturi reale de garanţie şi sarcini	Referinţe
NU SUNT	

Neutilizabil în circuitul civil

Anexa Nr. 1 La Partea I

Teren

Nr cadastral	Suprafaţa (mp)*	Observaţii / Referinţe
	3.700	

* Suprafaţa este determinată in planul de proiecţie Stereo 70.

DETALII LINIARE IMOBIL

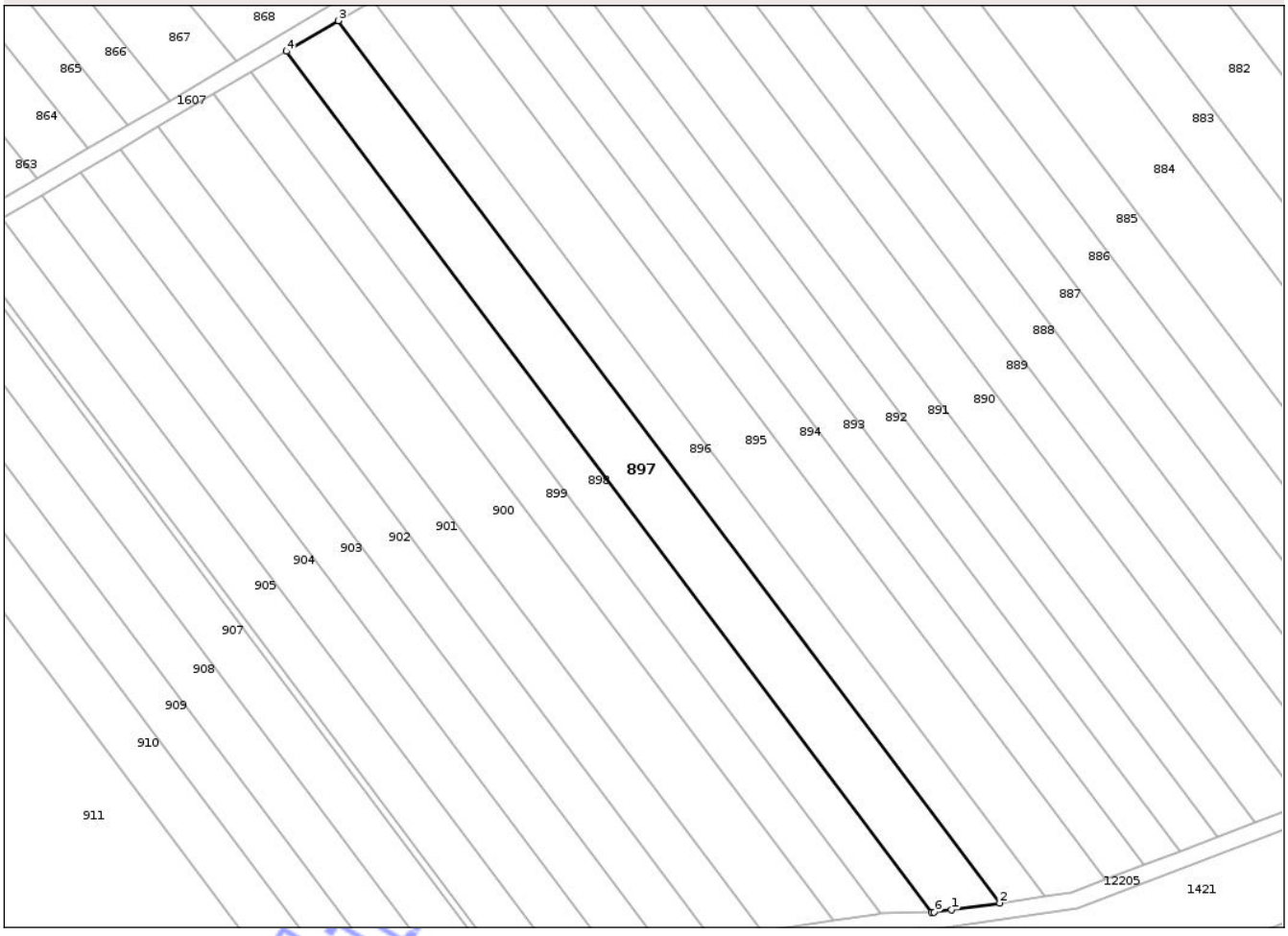

Date referitoare la teren

Crt	Categorie folosință	Intra vilan	Suprafaţa (mp)	Tarla	Parcelă	Nr. topo	Observaţii / Referinţe
1	arabil	NU	3.700	24	53	-	

Lungime Segmente
1) Valorile lungimilor segmentelor sunt obţinute din proiecţie în plan.

Punct început	X / Y	Punct sfârşit	X / Y	Lungime segment (** (m)
1	409.789,846 307.310,379	2	409.801,368 307.312,025	11.639
2	409.801,368 307.312,025	3	409.643,849 307.521,931	262.436
3	409.643,849 307.521,931	4	409.631,468 307.514,659	14.359
4	409.631,468 307.514,659	5	409.785,216 307.309,777	256.154
5	409.785,216 307.309,777	6	409.785,73 307.309,791	0.514

Document care conține date cu caracter personal, protejat de prevederile Regulamentului (UE) nr. 679/2016 și Legii 190/2018

Punct început	X / Y	Punct sfârşit	X / Y	Lungime segment (** (m)
6	409.785,73 307.309,791	1	409.789,846 307.310,379	4.158

** Lungimile segmentelor sunt determinate în planul de proiecţie Stereo 70 şi sunt rotunjite la 1 milimetru.
*** Distanţa dintre puncte este formată din segmente cumulate ce sunt mai mici decât valoarea 1 milimetru.

Neutilizabil în circuitul civil

DATE DESPRE IMOBILUL NR. 899

Oficiul de Cadastru şi Publicitate Imobiliară DOLJ
Biroul de Cadastru şi Publicitate Imobiliară Craiova

A. Partea I. Descrierea imobilului

TEREN Extravilan

Adresa: Jud. Dolj, T24, P54

Nr. Crt	Nr cadastral Nr. topografic	Suprafaţa* (mp)	Observaţii / Referinţe
A1		2.500	Sector cadastral:19 Teren neimprejmuit;

B. Partea II. Proprietari şi acte

Inscrieri privitoare la dreptul de proprietate şi alte drepturi reale		Referinţe
/		
Act Administrativ nr. TDP 16291, din 30/08/2011 emis de CJSDPAT DOLJ;		
B1	Intabulare, drept de PROPRIETATE, dobandit prin Reconstituire, cota actuala 1/1, cota initiala 1/1	A1
	1) **STĂNESCU C MARIA**, LIPSA CNP	

C. Partea III. SARCINI .

Inscrieri privind dezmembramintele dreptului de proprietate, drepturi reale de garanţie şi sarcini	Referinţe
NU SUNT	

Neutilizabil în circuitul civil

Anexa Nr. 1 La Partea I

Teren

Nr cadastral	Suprafaţa (mp)*	Observaţii / Referinţe
	2.500	

* Suprafaţa este determinată in planul de proiecţie Stereo 70.

DETALII LINIARE IMOBIL

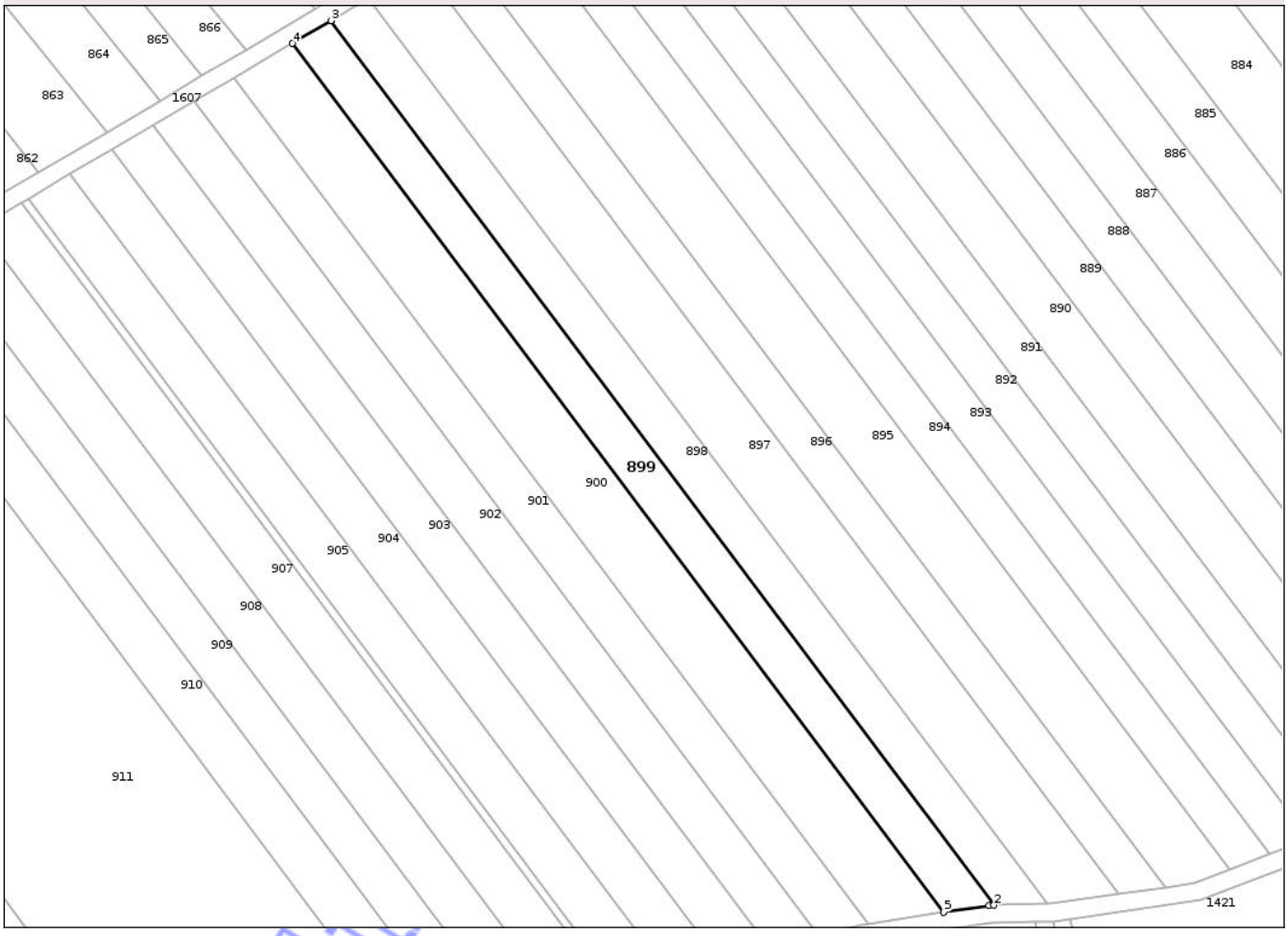

Date referitoare la teren

Crt	Categorie folosință	Intra vilan	Suprafaţa (mp)	Tarla	Parcelă	Nr. topo	Observaţii / Referinţe
1	arabil	NU	2.500	24	54	-	

Lungime Segmente
1) Valorile lungimilor segmentelor sunt obţinute din proiecţie în plan.

Punct început	X / Y	Punct sfârşit	X / Y	Lungime segment (** (m)
1	409.772,001 307.309,426	2	409.773,114 307.309,455	1.113
2	409.773,114 307.309,455	3	409.622,901 307.509,626	250.265
3	409.622,901 307.509,626	4	409.614,153 307.504,488	10.145
4	409.614,153 307.504,488	5	409.761,72 307.307,843	245.856
5	409.761,72 307.307,843	1	409.772,001 307.309,426	10.402

Document care conține date cu caracter personal, protejat de prevederile Regulamentului (UE) nr. 679/2016 și Legii 190/2018

**** Lungimile segmentelor sunt determinate în planul de proiecţie Stereo 70 şi sunt rotunjite la 1 milimetru.**
***** Distanţa dintre puncte este formată din segmente cumulate ce sunt mai mici decât valoarea 1 milimetru.**

Neutilizabil în circuitul civil

DATE DESPRE IMOBILUL NR. 902

Oficiul de Cadastru şi Publicitate Imobiliară DOLJ
Biroul de Cadastru şi Publicitate Imobiliară Craiova

A. Partea I. Descrierea imobilului

TEREN Extravilan

Adresa: Jud. Dolj, T24, P57

Nr. Crt	Nr cadastral Nr. topografic	Suprafaţa* (mp)	Observaţii / Referinţe
A1		2.500	Sector cadastral:19 Teren neimprejmuit;

B. Partea II. Proprietari şi acte

Inscrieri privitoare la dreptul de proprietate şi alte drepturi reale		Referinţe
/		
Act Administrativ nr. TDP 862-47924, din 12/05/1997 emis de CJSDPAT DOLJ;		
B1	Intabulare, drept de PROPRIETATE, dobandit prin Reconstituire, cota actuala 1/1, cota initiala 1/1	A1
	1) **STANESCU P. IONEL**, LIPSA CNP	

C. Partea III. SARCINI .

Inscrieri privind dezmembramintele dreptului de proprietate, drepturi reale de garanţie şi sarcini	Referinţe
NU SUNT	

Neutilizabil în circuitul civil

Anexa Nr. 1 La Partea I

Teren

Nr cadastral	Suprafaţa (mp)*	Observaţii / Referinţe
	2.500	

* Suprafaţa este determinată in planul de proiecţie Stereo 70.

DETALII LINIARE IMOBIL

Date referitoare la teren

Crt	Categorie folosință	Intra vilan	Suprafaţa (mp)	Tarla	Parcelă	Nr. topo	Observaţii / Referinţe
1	arabil	NU	2.500	24	57	-	

Lungime Segmente
1) Valorile lungimilor segmentelor sunt obţinute din proiecţie în plan.

Punct început	X / Y	Punct sfârşit	X / Y	Lungime segment (** (m)
1	409.591,793 307.491,354	2	409.582,545 307.485,922	10.725
2	409.582,545 307.485,922	3	409.722,408 307.299,544	233.02
3	409.722,408 307.299,544	4	409.733,525 307.302,486	11.5
4	409.733,525 307.302,486	1	409.591,793 307.491,354	236.134

**** Lungimile segmentelor sunt determinate în planul de proiecţie Stereo 70 şi sunt rotunjite la 1 milimetru.**

Document care conține date cu caracter personal, protejat de prevederile Regulamentului (UE) nr. 679/2016 și Legii 190/2018

***** Distanţa dintre puncte este formată din segmente cumulate ce sunt mai mici decât valoarea 1 milimetru.**

Neutilizabil în circuitul civil

DATE DESPRE IMOBILUL NR. 903

Oficiul de Cadastru şi Publicitate Imobiliară DOLJ
Biroul de Cadastru şi Publicitate Imobiliară Craiova

A. Partea I. Descrierea imobilului

TEREN Extravilan

Adresa: Jud. Dolj, T24, P58

Nr. Crt	Nr cadastral Nr. topografic	Suprafaţa* (mp)	Observaţii / Referinţe
A1		2.500	Sector cadastral:19 Teren neimprejmuit;

B. Partea II. Proprietari şi acte

Inscrieri privitoare la dreptul de proprietate şi alte drepturi reale		Referinţe
/		
Act Administrativ nr. TDP 1432-44779, din 12/03/2001 emis de CJSDPAT DOLJ;		
B1	Intabulare, drept de PROPRIETATE, dobandit prin Reconstituire, cota actuala 1/1, cota initiala 1/1	A1
	1) **MITRICĂ GH. MARIN**, LIPSA CNP	

C. Partea III. SARCINI .

Inscrieri privind dezmembramintele dreptului de proprietate, drepturi reale de garanţie şi sarcini	Referinţe
NU SUNT	

Neutilizabil în circuitul civil

Anexa Nr. 1 La Partea I

Teren

Nr cadastral	Suprafaţa (mp)*	Observaţii / Referinţe
	2.500	

* Suprafaţa este determinată in planul de proiecţie Stereo 70.

DETALII LINIARE IMOBIL

Date referitoare la teren

Crt	Categorie folosință	Intra vilan	Suprafaţa (mp)	Tarla	Parcelă	Nr. topo	Observaţii / Referinţe
1	arabil	NU	2.500	24	58	-	

Lungime Segmente
1) Valorile lungimilor segmentelor sunt obţinute din proiecţie în plan.

Punct început	X / Y	Punct sfârşit	X / Y	Lungime segment (** (m)
1	409.573,177 307.480,419	2	409.711,6 307.295,96	230.621
2	409.711,6 307.295,96	3	409.714,891 307.297,554	3.657
3	409.714,891 307.297,554	4	409.722,408 307.299,544	7.776
4	409.722,408 307.299,544	5	409.582,545 307.485,922	233.02
5	409.582,545 307.485,922	1	409.573,177 307.480,419	10.865

Document care conține date cu caracter personal, protejat de prevederile Regulamentului (UE) nr. 679/2016 și Legii 190/2018

**** Lungimile segmentelor sunt determinate în planul de proiecţie Stereo 70 şi sunt rotunjite la 1 milimetru.**
***** Distanţa dintre puncte este formată din segmente cumulate ce sunt mai mici decât valoarea 1 milimetru.**

Neutilizabil în circuitul civil

DATE DESPRE IMOBILUL NR. 905

Oficiul de Cadastru şi Publicitate Imobiliară DOLJ
Biroul de Cadastru şi Publicitate Imobiliară Craiova

A. Partea I. Descrierea imobilului

TEREN Extravilan

Adresa: Jud. Dolj, T24, P60

Nr. Crt	Nr cadastral Nr. topografic	Suprafaţa* (mp)	Observaţii / Referinţe
A1		2.500	Sector cadastral:19 Teren neimprejmuit;

B. Partea II. Proprietari şi acte

Inscrieri privitoare la dreptul de proprietate şi alte drepturi reale		Referinţe
/		
Act Administrativ nr. TDP 932-47925, din 12/05/1997 emis de CJSDPAT DOLJ;		
B1	Intabulare, drept de PROPRIETATE, dobandit prin Reconstituire, cota actuala 1/1, cota initiala 1/1	A1
	1) **OANA I. PAUL**, LIPSA CNP	

C. Partea III. SARCINI .

Inscrieri privind dezmembramintele dreptului de proprietate, drepturi reale de garanţie şi sarcini	Referinţe
NU SUNT	

Neutilizabil în circuitul civil

Anexa Nr. 1 La Partea I

Teren

Nr cadastral	Suprafaţa (mp)*	Observaţii / Referinţe
	2.500	

* Suprafaţa este determinată in planul de proiecţie Stereo 70.

DETALII LINIARE IMOBIL

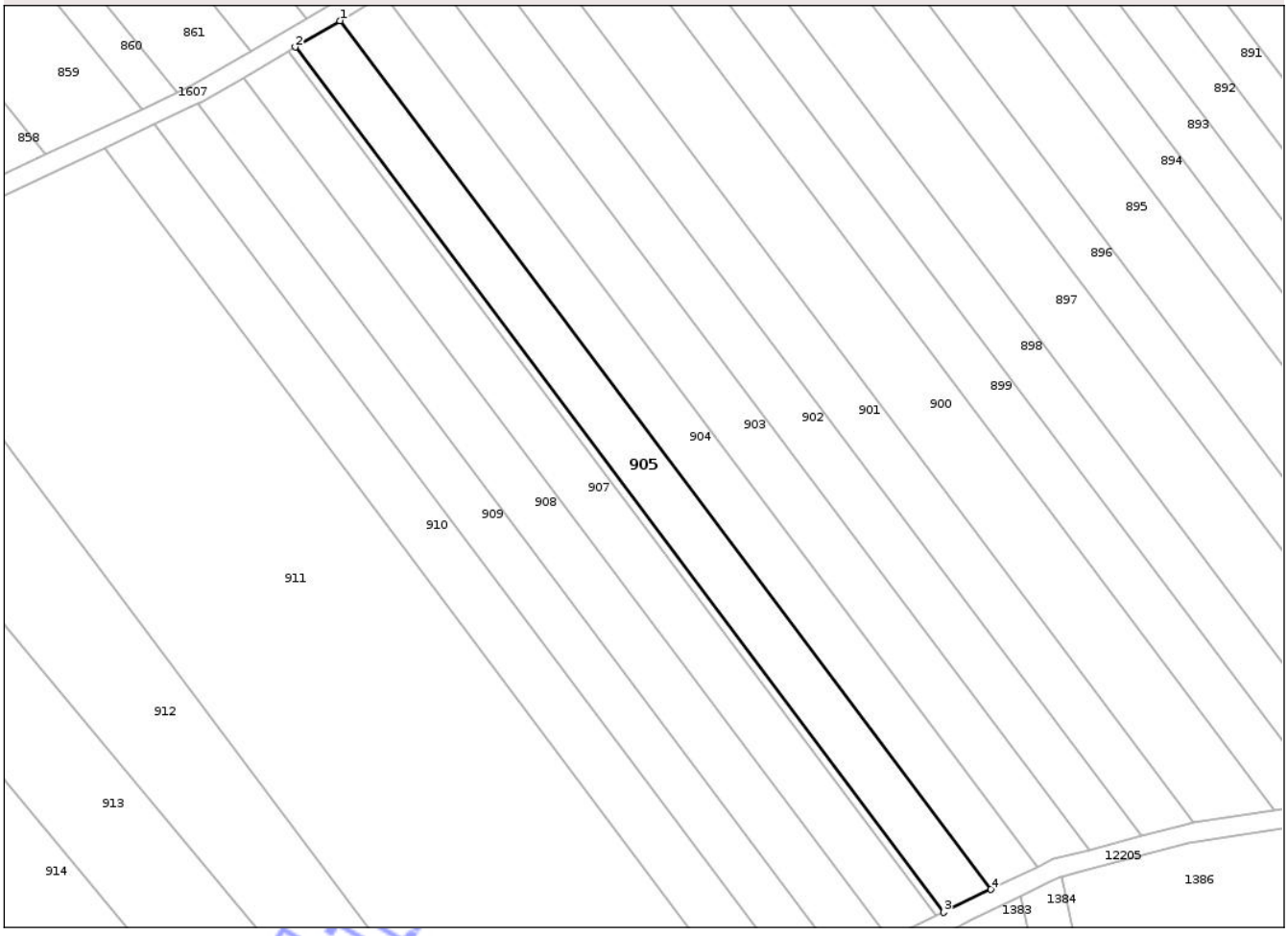

Date referitoare la teren

Crt	Categorie folosință	Intra vilan	Suprafaţa (mp)	Tarla	Parcelă	Nr. topo	Observaţii / Referinţe
1	arabil	NU	2.500	24	60	-	

Lungime Segmente
1) Valorile lungimilor segmentelor sunt obţinute din proiecţie în plan.

Punct început	X / Y	Punct sfârşit	X / Y	Lungime segment (** (m)
1	409.563,752 307.474,883	2	409.554,29 307.469,326	10.973
2	409.554,29 307.469,326	3	409.691,645 307.286,291	228.841
3	409.691,645 307.286,291	4	409.701,642 307.291,134	11.108
4	409.701,642 307.291,134	1	409.563,752 307.474,883	229.733

**** Lungimile segmentelor sunt determinate în planul de proiecţie Stereo 70 şi sunt rotunjite la 1 milimetru.**

Document care conține date cu caracter personal, protejat de prevederile Regulamentului (UE) nr. 679/2016 și Legii 190/2018

***** Distanţa dintre puncte este formată din segmente cumulate ce sunt mai mici decât valoarea 1 milimetru.**

Neutilizabil în circuitul civil

DATE DESPRE IMOBILUL NR. 907

Oficiul de Cadastru şi Publicitate Imobiliară DOLJ
Biroul de Cadastru şi Publicitate Imobiliară Craiova

A. Partea I. Descrierea imobilului

TEREN Extravilan

Adresa: Jud. Dolj, T24, P63

Nr. Crt	Nr cadastral Nr. topografic	Suprafaţa* (mp)	Observaţii / Referinţe
A1		2.500	Sector cadastral:19 Teren neimprejmuit;

B. Partea II. Proprietari şi acte

Inscrieri privitoare la dreptul de proprietate şi alte drepturi reale		Referinţe
/		
Act Administrativ nr. TDP 1084-48120, din 09/05/1997 emis de CJSDPAT DOLJ;		
B1	Intabulare, drept de PROPRIETATE, dobandit prin Reconstituire, cota actuala 1/1, cota initiala 1/1	A1
	1) **POPA I. GHEORGHE**, LIPSA CNP	

C. Partea III. SARCINI .

Inscrieri privind dezmembramintele dreptului de proprietate, drepturi reale de garanţie şi sarcini	Referinţe
NU SUNT	

Neutilizabil în circuitul civil

Anexa Nr. 1 La Partea I

Teren

Nr cadastral	Suprafaţa (mp)*	Observaţii / Referinţe
	2.500	

* Suprafaţa este determinată in planul de proiecţie Stereo 70.

DETALII LINIARE IMOBIL

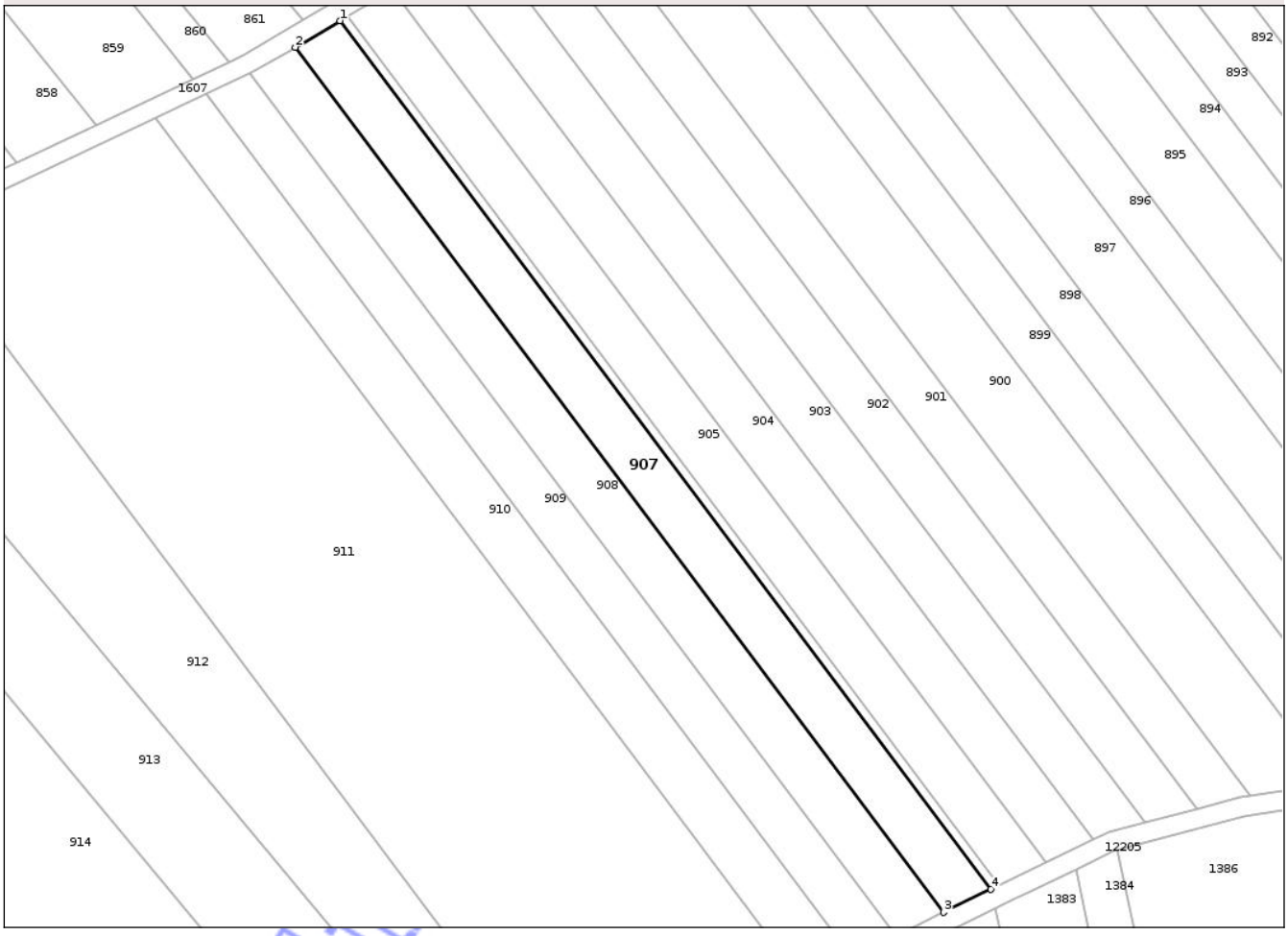

Date referitoare la teren

Crt	Categorie folosință	Intra vilan	Suprafaţa (mp)	Tarla	Parcelă	Nr. topo	Observaţii / Referinţe
1	arabil	NU	2.500	24	63	-	

Lungime Segmente
1) Valorile lungimilor segmentelor sunt obţinute din proiecţie în plan.

Punct început	X / Y	Punct sfârşit	X / Y	Lungime segment (** (m)
1	409.552,773 307.468,435	2	409.543,269 307.462,852	11.023
2	409.543,269 307.462,852	3	409.679,999 307.280,648	227.801
3	409.679,999 307.280,648	4	409.690,042 307.285,514	11.16
4	409.690,042 307.285,514	1	409.552,773 307.468,435	228.698

**** Lungimile segmentelor sunt determinate în planul de proiecţie Stereo 70 şi sunt rotunjite la 1 milimetru.**

Document care conține date cu caracter personal, protejat de prevederile Regulamentului (UE) nr. 679/2016 și Legii 190/2018

***** Distanţa dintre puncte este formată din segmente cumulate ce sunt mai mici decât valoarea 1 milimetru.**

Neutilizabil în circuitul civil

DATE DESPRE IMOBILUL NR. 909

Oficiul de Cadastru şi Publicitate Imobiliară DOLJ
Biroul de Cadastru şi Publicitate Imobiliară Craiova

A. Partea I. Descrierea imobilului

TEREN Extravilan

Adresa: Jud. Dolj, T24, P65

Nr. Crt	Nr cadastral Nr. topografic	Suprafaţa* (mp)	Observaţii / Referinţe
A1		2.277	Sector cadastral:19 Teren neimprejmuit;

B. Partea II. Proprietari şi acte

Inscrieri privitoare la dreptul de proprietate şi alte drepturi reale		Referinţe
/		
Act Administrativ nr. TDP 803-47924, din 08/05/1997 emis de CJSDPAT DOLJ;		
B1	Intabulare, drept de PROPRIETATE, dobandit prin Reconstituire, cota actuala 1/1, cota initiala 1/1	A1
	1) **GEOROCEANU F. ALEXANDRU**, LIPSA CNP	

C. Partea III. SARCINI .

Inscrieri privind dezmembramintele dreptului de proprietate, drepturi reale de garanţie şi sarcini	Referinţe
NU SUNT	

Neutilizabil în circuitul civil

Anexa Nr. 1 La Partea I

Teren

Nr cadastral	Suprafaţa (mp)*	Observaţii / Referinţe
	2.277	

* Suprafaţa este determinată in planul de proiecţie Stereo 70.

DETALII LINIARE IMOBIL

Date referitoare la teren

Crt	Categorie folosință	Intra vilan	Suprafaţa (mp)	Tarla	Parcelă	Nr. topo	Observaţii / Referinţe
1	arabil	NU	2.277	24	65	-	

Lungime Segmente
1) Valorile lungimilor segmentelor sunt obţinute din proiecţie în plan.

Punct început	X / Y	Punct sfârşit	X / Y	Lungime segment (** (m)
1	409.524,426 307.452,948	2	409.661,036 307.270,905	227.6
2	409.661,036 307.270,905	3	409.669,151 307.275,392	9.273
3	409.669,151 307.275,392	4	409.669,917 307.275,763	0.851
4	409.669,917 307.275,763	5	409.533,687 307.457,301	226.968
5	409.533,687 307.457,301	1	409.524,426 307.452,948	10.233

Document care conține date cu caracter personal, protejat de prevederile Regulamentului (UE) nr. 679/2016 și Legii 190/2018

**** Lungimile segmentelor sunt determinate în planul de proiecţie Stereo 70 şi sunt rotunjite la 1 milimetru.**
***** Distanţa dintre puncte este formată din segmente cumulate ce sunt mai mici decât valoarea 1 milimetru.**

Neutilizabil în circuitul civil

DATE DESPRE IMOBILUL NR. 910

Oficiul de Cadastru şi Publicitate Imobiliară DOLJ
Biroul de Cadastru şi Publicitate Imobiliară Craiova

A. Partea I. Descrierea imobilului

TEREN Extravilan

Adresa: Jud. Dolj, T24, P66

Nr. Crt	Nr cadastral Nr. topografic	Suprafaţa* (mp)	Observaţii / Referinţe
A1		2.600	Sector cadastral:19 Teren neimprejmuit;

B. Partea II. Proprietari şi acte

Inscrieri privitoare la dreptul de proprietate şi alte drepturi reale		Referinţe
/		
Act Administrativ nr. TDP 20168, din 01/09/2017 emis de CJSDPAT DOLJ;		
B1	Intabulare, drept de PROPRIETATE, dobandit prin Reconstituire, cota actuala 1/1, cota initiala 1/1	A1
	1) **DANCIU D. PAUL**, LIPSA CNP	

C. Partea III. SARCINI .

Inscrieri privind dezmembramintele dreptului de proprietate, drepturi reale de garanţie şi sarcini	Referinţe
NU SUNT	

Neutilizabil în circuitul civil

Anexa Nr. 1 La Partea I

Teren

Nr cadastral	Suprafaţa (mp)*	Observaţii / Referinţe
	2.600	

* Suprafaţa este determinată in planul de proiecţie Stereo 70.

DETALII LINIARE IMOBIL

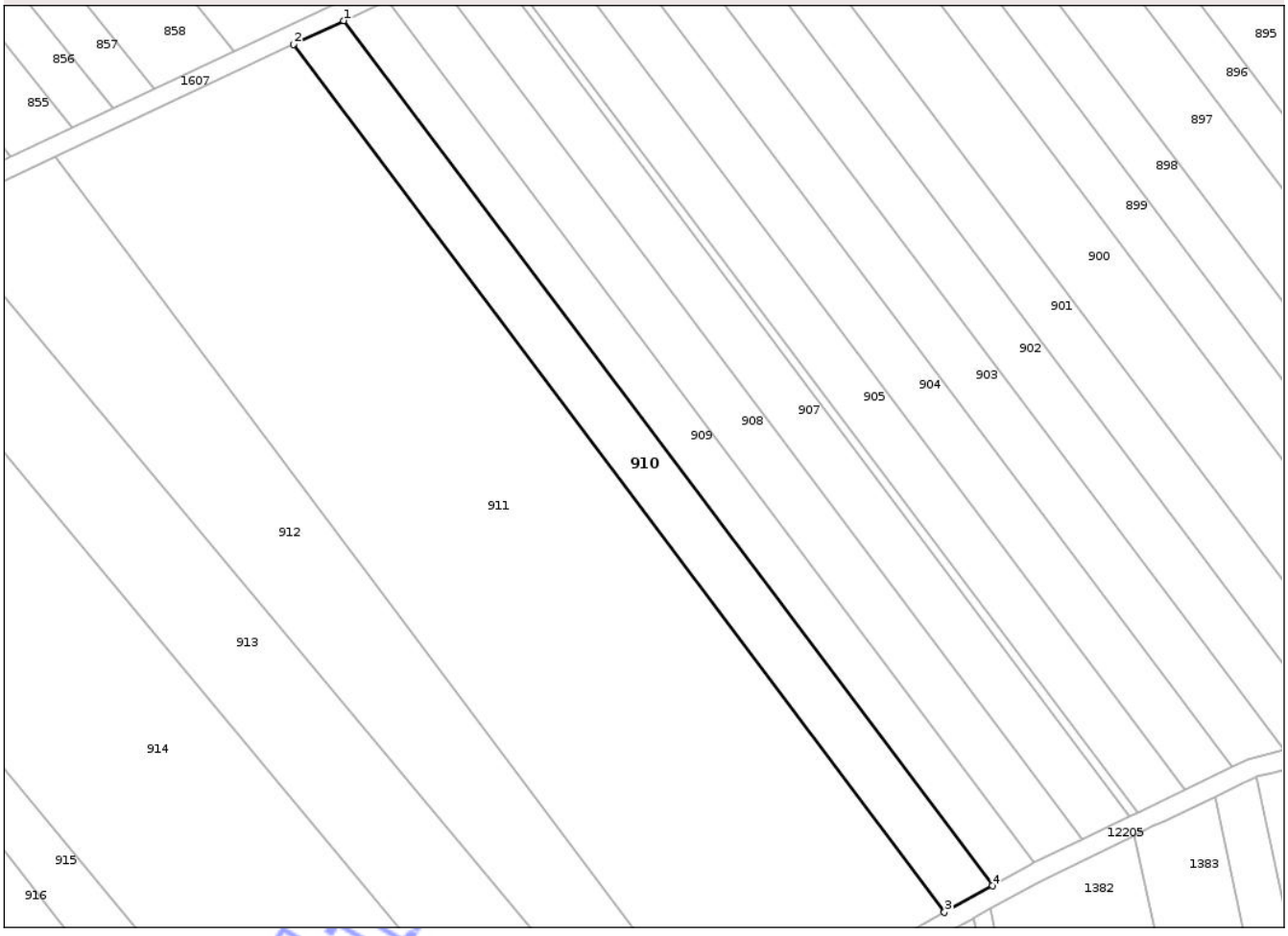

Date referitoare la teren

Crt	Categorie folosință	Intra vilan	Suprafaţa (mp)	Tarla	Parcelă	Nr. topo	Observaţii / Referinţe
1	arabil	NU	2.600	24	66	-	

Lungime Segmente
1) Valorile lungimilor segmentelor sunt obţinute din proiecţie în plan.

Punct început	X / Y	Punct sfârşit	X / Y	Lungime segment (** (m)
1	409.524,426 307.452,948	2	409.513,885 307.447,995	11.647
2	409.513,885 307.447,995	3	409.650,96 307.265,333	228.375
3	409.650,96 307.265,333	4	409.661,036 307.270,905	11.514
4	409.661,036 307.270,905	1	409.524,426 307.452,948	227.6

**** Lungimile segmentelor sunt determinate în planul de proiecţie Stereo 70 şi sunt rotunjite la 1 milimetru.**

Document care conține date cu caracter personal, protejat de prevederile Regulamentului (UE) nr. 679/2016 și Legii 190/2018

***** Distanţa dintre puncte este formată din segmente cumulate ce sunt mai mici decât valoarea 1 milimetru.**

Neutilizabil în circuitul civil

DATE DESPRE IMOBILUL NR. 912

Oficiul de Cadastru şi Publicitate Imobiliară DOLJ
Biroul de Cadastru şi Publicitate Imobiliară Craiova

A. Partea I. Descrierea imobilului

Nr. CF vechi:1986
Nr. cadastral vechi:1036/1

TEREN Extravilan

Adresa: Jud. Dolj, T24, P67

Nr. Crt	Nr cadastral Nr. topografic	Suprafaţa* (mp)	Observaţii / Referinţe
A1	35165	5.000	Sector cadastral:19 Teren neimprejmuit;

B. Partea II. Proprietari şi acte

Inscrieri privitoare la dreptul de proprietate şi alte drepturi reale		Referinţe
231569 / 07/12/2018		
Act Notarial nr. CONTRACT DE VANZARE AUT. NR.1963, din 06/12/2018 emis de Marta Elena Daniela;		
B1	Intabulare, drept de PROPRIETATE, dobandit prin Conventie, cota actuala 1/1, cota initiala 1/1	A1
	1) **POPESCU ANCA**	
B2	se notează faptul că, urmare a transferului intrapatrimonial, imobilul face parte din patrimoniul de afectaţiune al lui : POPESCU D ANCA PERSOANA FIZICA AUTORIZATA	A1

C. Partea III. SARCINI .

Inscrieri privind dezmembramintele dreptului de proprietate, drepturi reale de garanţie şi sarcini	Referinţe
NU SUNT	

Neutilizabilă în circuitul civil

Anexa Nr. 1 La Partea I

Teren

Nr cadastral	Suprafaţa (mp)*	Observaţii / Referinţe
35165	5.000	

* Suprafaţa este determinată in planul de proiecţie Stereo 70.

DETALII LINIARE IMOBIL

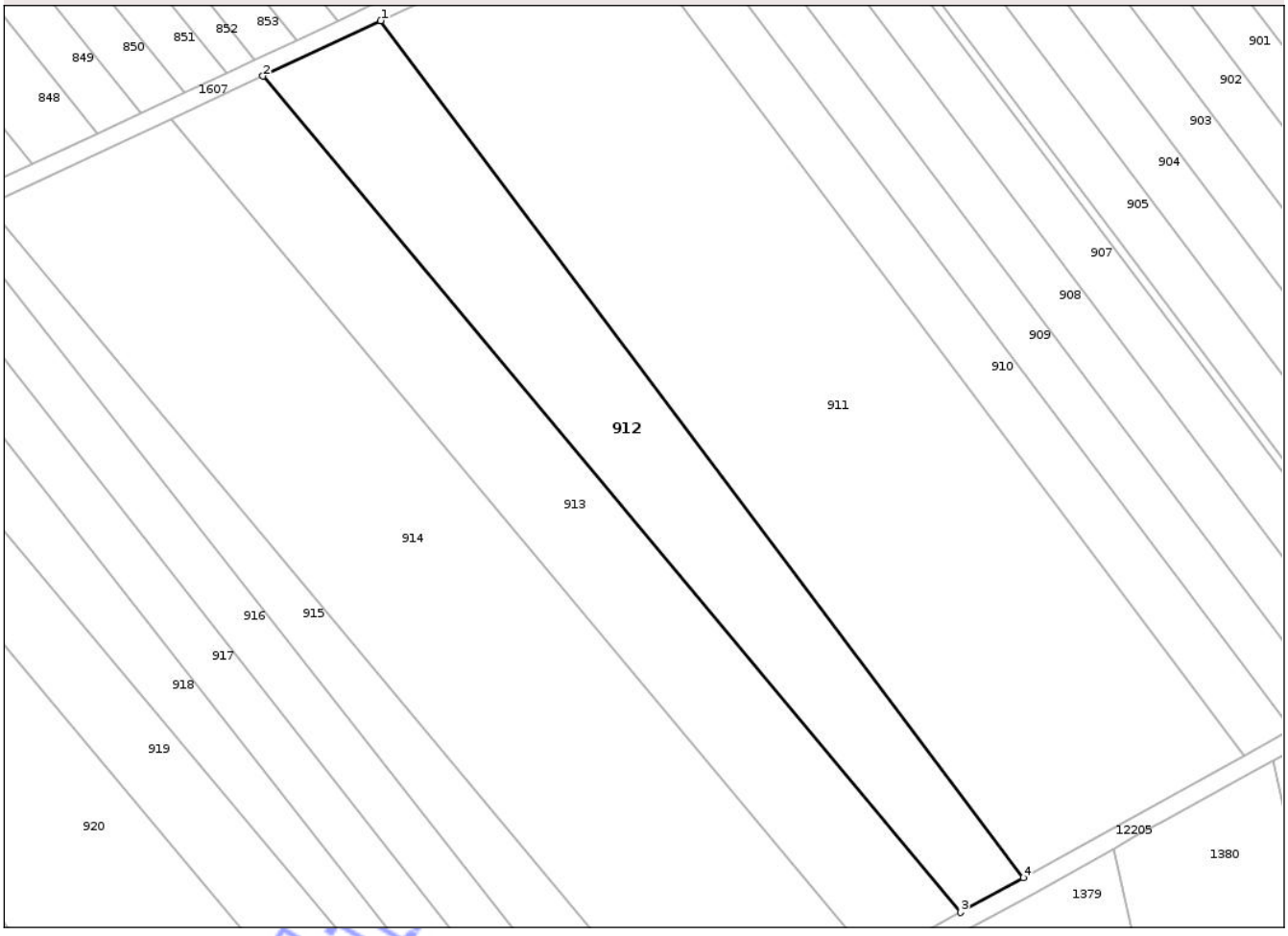

Date referitoare la teren

Crt	Categorie folosință	Intra vilan	Suprafaţa (mp)	Tarla	Parcelă	Nr. topo	Observaţii / Referinţe
1	arabil	NU	5.000	24	67	-	

Lungime Segmente
1) Valorile lungimilor segmentelor sunt obţinute din proiecţie în plan.

Punct început	X / Y	Punct sfârşit	X / Y	Lungime segment (** (m)
1	409.463,699 307.424,409	2	409.438,146 307.412,4	28.234
2	409.438,146 307.412,4	3	409.589,442 307.231,317	235.969
3	409.589,442 307.231,317	4	409.602,982 307.238,804	15.472
4	409.602,982 307.238,804	1	409.463,699 307.424,409	232.054

**** Lungimile segmentelor sunt determinate în planul de proiecţie Stereo 70 şi sunt rotunjite la 1 milimetru.**

Document care conține date cu caracter personal, protejat de prevederile Regulamentului (UE) nr. 679/2016 și Legii 190/2018

***** Distanţa dintre puncte este formată din segmente cumulate ce sunt mai mici decât valoarea 1 milimetru.**

Neutilizabil în circuitul civil

DATE DESPRE IMOBILUL NR. 914

Oficiul de Cadastru şi Publicitate Imobiliară DOLJ
Biroul de Cadastru şi Publicitate Imobiliară Craiova

A. Partea I. Descrierea imobilului

Nr. CF vechi:2208
Nr. cadastral vechi:1087

TEREN Extravilan

Adresa: Jud. Dolj, sat Preajba, T 24, P 68

Nr. Crt	Nr cadastral Nr. topografic	Suprafaţa* (mp)	Observaţii / Referinţe
A1	37896	10.060	Sector cadastral:19 Teren neimprejmuit;

B. Partea II. Proprietari şi acte

Inscrieri privitoare la dreptul de proprietate şi alte drepturi reale		Referinţe
32137 / 04/06/2007		
Act Notarial nr. 6685/2005, din 01/01/2004 emis de NP Cernobai C.E;		
B1	Intabulare, drept de PROPRIETATE, dobandit prin Iesire Din Indiviziune, cota actuala 1/1, cota initiala 1/1	A1
	1) **MITRICA COSMIN IONUT**, LIPSA CNP	

C. Partea III. SARCINI .

Inscrieri privind dezmembramintele dreptului de proprietate, drepturi reale de garanţie şi sarcini	Referinţe
NU SUNT	

Neutilizabil în circuitul civil

Anexa Nr. 1 La Partea I

Teren

Nr cadastral	Suprafaţa (mp)*	Observaţii / Referinţe
37896	10.060	

* Suprafaţa este determinată in planul de proiecţie Stereo 70.

DETALII LINIARE IMOBIL

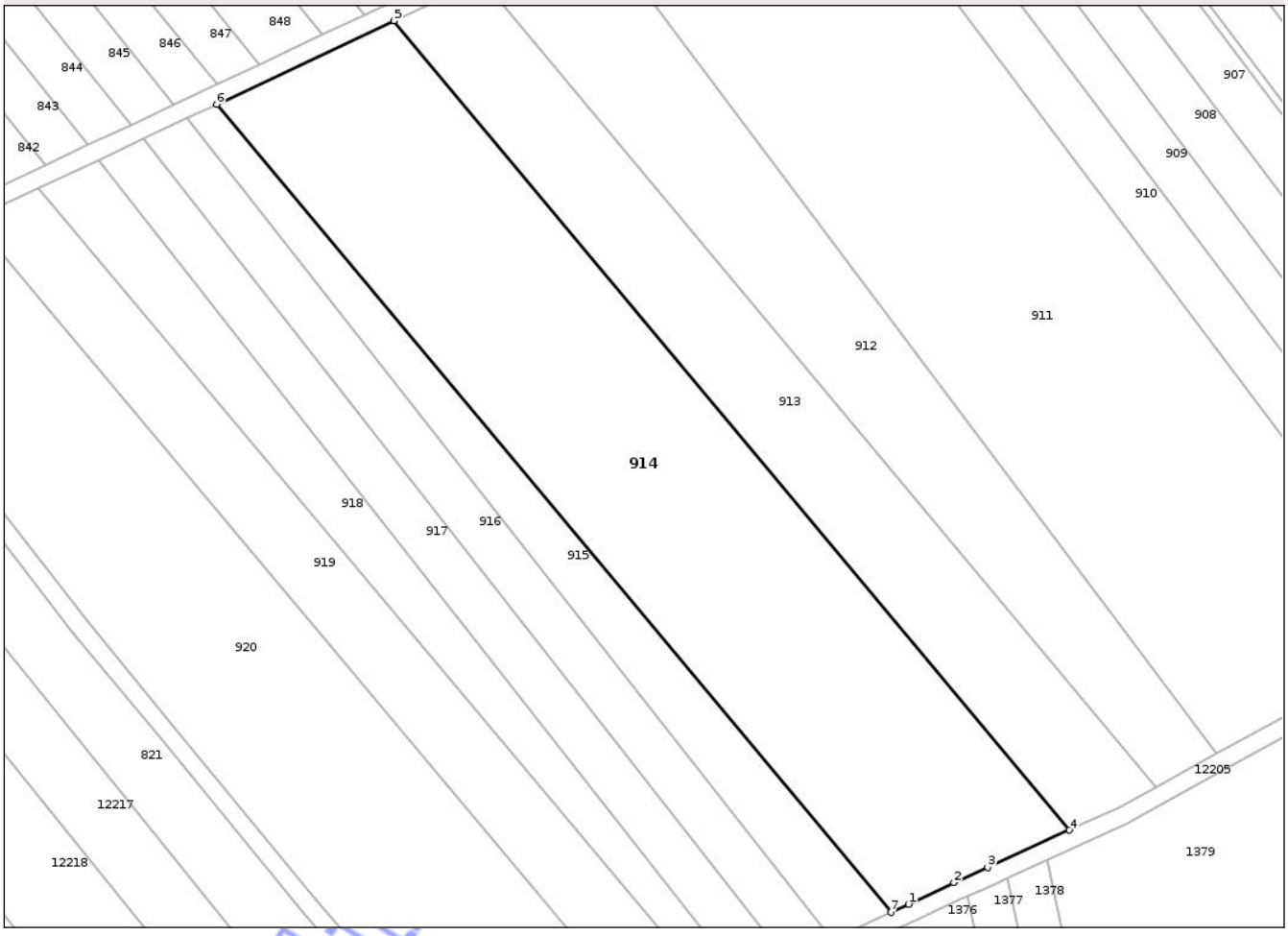

Date referitoare la teren

Crt	Categorie folosință	Intra vilan	Suprafaţa (mp)	Tarla	Parcelă	Nr. topo	Observaţii / Referinţe
1	arabil	NU	10.060	24	68	-	

Lungime Segmente
1) Valorile lungimilor segmentelor sunt obţinute din proiecţie în plan.

Punct început	X / Y	Punct sfârşit	X / Y	Lungime segment (** (m)
1	409.533,79 307.205,072	2	409.543,986 307.209,867	11.267
2	409.543,986 307.209,867	3	409.551,589 307.213,316	8.349
3	409.551,589 307.213,316	4	409.569,961 307.221,65	20.174
4	409.569,961 307.221,65	5	409.418,358 307.403,1	236.448
5	409.418,358 307.403,1	6	409.378,503 307.384,369	44.037

Document care conține date cu caracter personal, protejat de prevederile Regulamentului (UE) nr. 679/2016 și Legii 190/2018

Punct început	X / Y	Punct sfârşit	X / Y	Lungime segment (** (m)
6	409.378,503 307.384,369	7	409.529,854 307.203,221	236.054
7	409.529,854 307.203,221	1	409.533,79 307.205,072	4.35

** Lungimile segmentelor sunt determinate în planul de proiecţie Stereo 70 şi sunt rotunjite la 1 milimetru.
*** Distanţa dintre puncte este formată din segmente cumulate ce sunt mai mici decât valoarea 1 milimetru.

Neutilizabil în circuitul civil

DATE DESPRE IMOBILUL NR. 916

Oficiul de Cadastru şi Publicitate Imobiliară DOLJ
Biroul de Cadastru şi Publicitate Imobiliară Craiova

A. Partea I. Descrierea imobilului

TEREN Extravilan

Adresa: Jud. Dolj, T24, P71

Nr. Crt	Nr cadastral Nr. topografic	Suprafaţa* (mp)	Observaţii / Referinţe
A1		2.500	Sector cadastral:19 Teren neimprejmuit;

B. Partea II. Proprietari şi acte

Inscrieri privitoare la dreptul de proprietate şi alte drepturi reale		Referinţe
/		
Act Administrativ nr. TDP 10352, din 04/04/2008 emis de CJSDPAT DOLJ;		
B1	Intabulare, drept de PROPRIETATE, dobandit prin Reconstituire, cota actuala 1/1, cota initiala 1/1	A1
	1) **SIMIONESCU I. CONSTANTIN**, LIPSA CNP	

C. Partea III. SARCINI .

Inscrieri privind dezmembramintele dreptului de proprietate, drepturi reale de garanţie şi sarcini	Referinţe
NU SUNT	

Neutilizabil în circuitul civil

Anexa Nr. 1 La Partea I

Teren

Nr cadastral	Suprafaţa (mp)*	Observaţii / Referinţe
	2.500	

* Suprafaţa este determinată in planul de proiecţie Stereo 70.

DETALII LINIARE IMOBIL

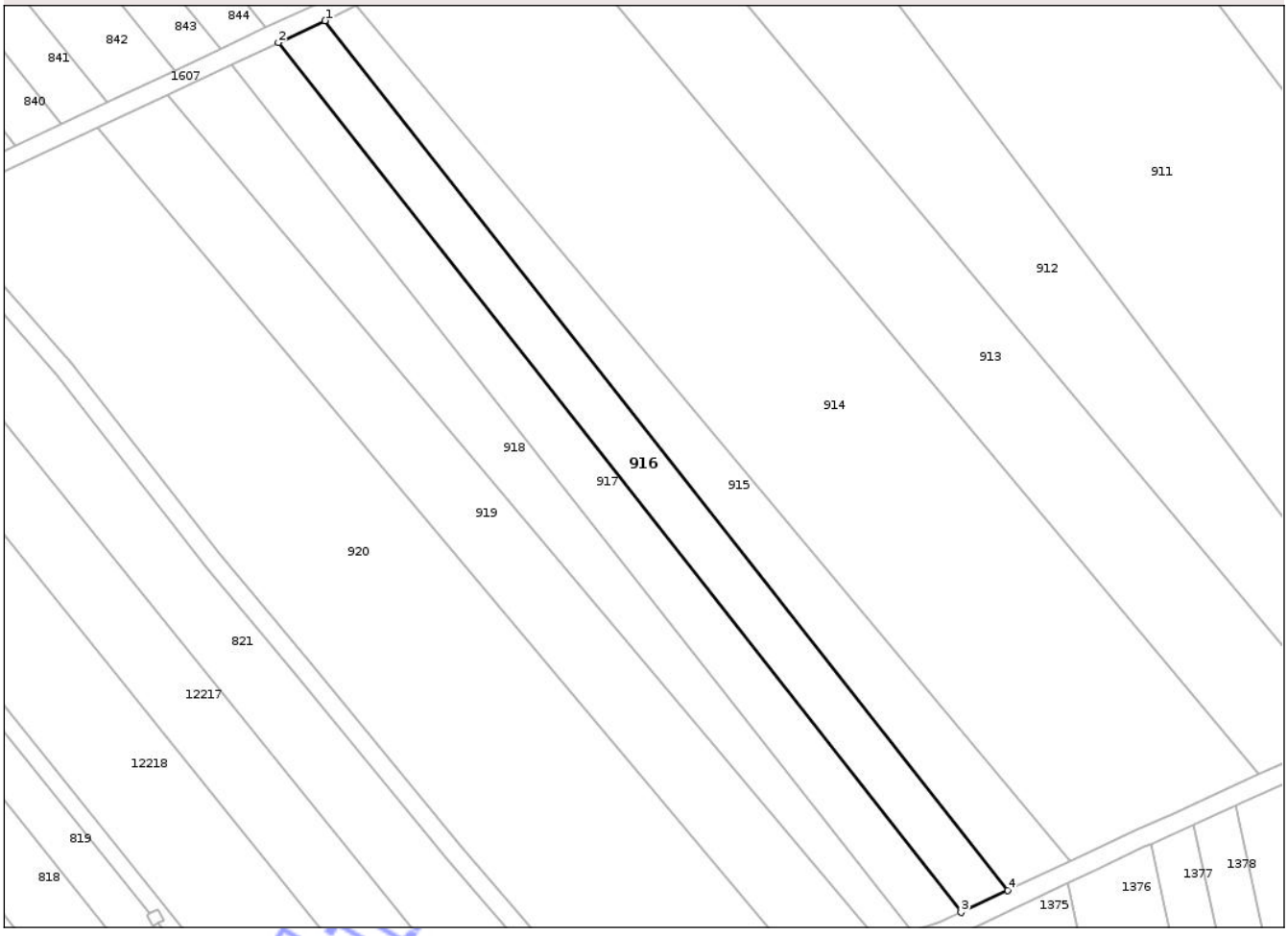

Date referitoare la teren

Crt	Categorie folosință	Intra vilan	Suprafaţa (mp)	Tarla	Parcelă	Nr. topo	Observaţii / Referinţe
1	arabil	NU	2.500	24	71	-	

Lungime Segmente
1) Valorile lungimilor segmentelor sunt obţinute din proiecţie în plan.

Punct început	X / Y	Punct sfârşit	X / Y	Lungime segment (** (m)
1	409.371,855 307.381,245	2	409.361,946 307.376,588	10.949
2	409.361,946 307.376,588	3	409.506,769 307.192,364	234.333
3	409.506,769 307.192,364	4	409.516,677 307.197,023	10.949
4	409.516,677 307.197,023	1	409.371,855 307.381,245	234.331

**** Lungimile segmentelor sunt determinate în planul de proiecţie Stereo 70 şi sunt rotunjite la 1 milimetru.**

Document care conține date cu caracter personal, protejat de prevederile Regulamentului (UE) nr. 679/2016 și Legii 190/2018

***** Distanţa dintre puncte este formată din segmente cumulate ce sunt mai mici decât valoarea 1 milimetru.**

Neutilizabil în circuitul civil

DATE DESPRE IMOBILUL NR. 917

Oficiul de Cadastru şi Publicitate Imobiliară DOLJ
Biroul de Cadastru şi Publicitate Imobiliară Craiova

A. Partea I. Descrierea imobilului

TEREN Extravilan

Adresa: Jud. Dolj, T24, P72

Nr. Crt	Nr cadastral Nr. topografic	Suprafaţa* (mp)	Observaţii / Referinţe
A1		2.500	Sector cadastral:19 Teren neimprejmuit;

B. Partea II. Proprietari şi acte

Inscrieri privitoare la dreptul de proprietate şi alte drepturi reale		Referinţe
/		
Act Administrativ nr. TDP 897-47924, din 06/06/1997 emis de CJSDPAT DOLJ;		
B1	Intabulare, drept de PROPRIETATE, dobandit prin Reconstituire, cota actuala 1/1, cota initiala 1/1	A1
	1) **VOLINTIRU N. FLORICA**, LIPSA CNP	

C. Partea III. SARCINI .

Inscrieri privind dezmembramintele dreptului de proprietate, drepturi reale de garanţie şi sarcini	Referinţe
NU SUNT	

Neutilizabil în circuitul civil

Anexa Nr. 1 La Partea I

Teren

Nr cadastral	Suprafaţa (mp)*	Observaţii / Referinţe
	2.500	

* Suprafaţa este determinată in planul de proiecţie Stereo 70.

DETALII LINIARE IMOBIL

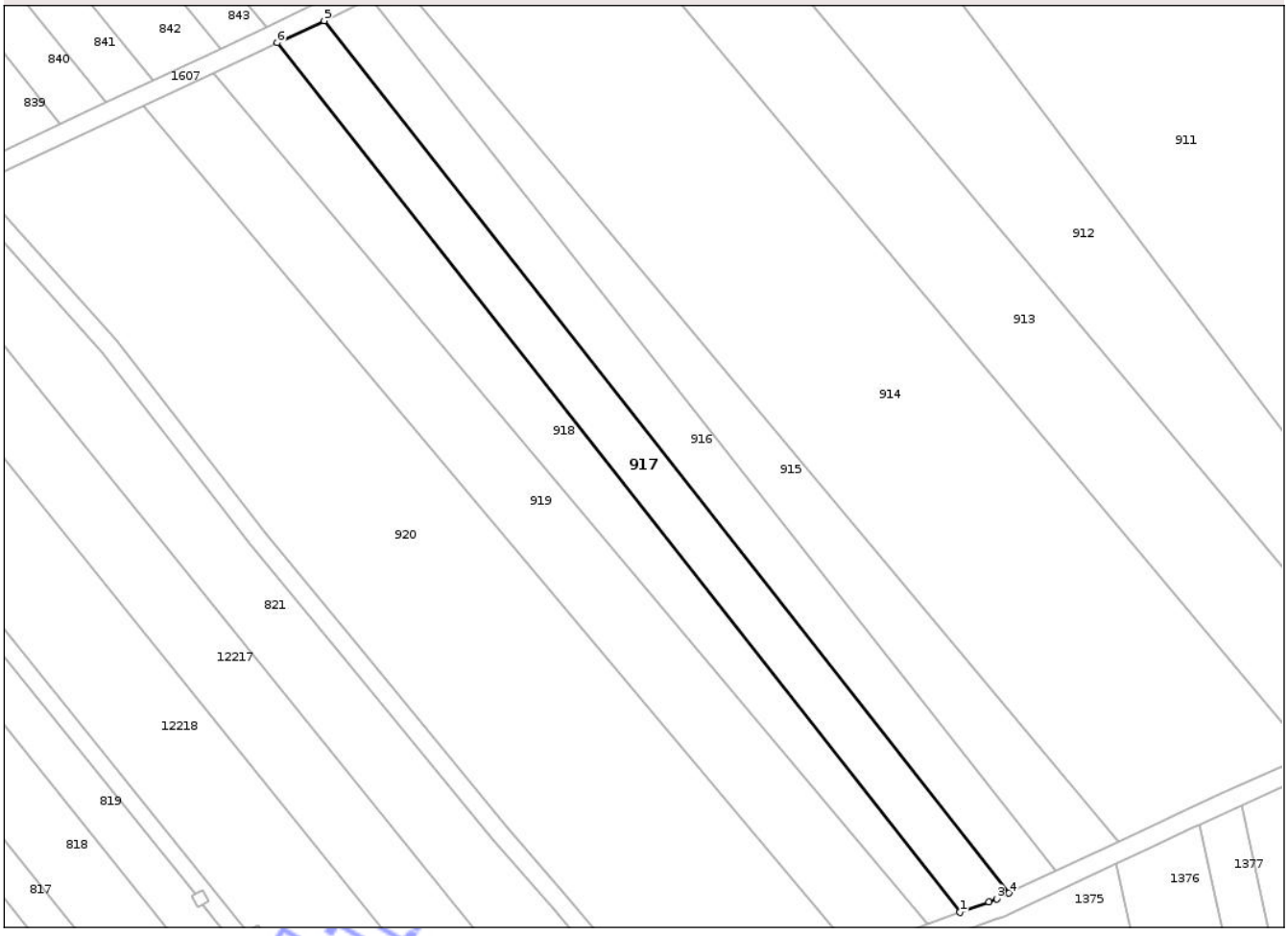

Date referitoare la teren

Crt	Categorie folosință	Intra vilan	Suprafaţa (mp)	Tarla	Parcelă	Nr. topo	Observaţii / Referinţe
1	arabil	NU	2.500	24	72	-	

Lungime Segmente
1) Valorile lungimilor segmentelor sunt obţinute din proiecţie în plan.

Punct început	X / Y	Punct sfârşit	X / Y	Lungime segment (** (m)
1	409.496,39 307.188,285	2	409.502,495 307.190,525	6.503
2	409.502,495 307.190,525	3	409.504,154 307.191,134	1.767
3	409.504,154 307.191,134	4	409.506,769 307.192,364	2.89
4	409.506,769 307.192,364	5	409.361,946 307.376,588	234.333
5	409.361,946 307.376,588	6	409.352,025 307.371,925	10.962

Document care conține date cu caracter personal, protejat de prevederile Regulamentului (UE) nr. 679/2016 și Legii 190/2018

Punct început	X / Y	Punct sfârşit	X / Y	Lungime segment (** (m)
6	409.352,025 307.371,925	1	409.496,39 307.188,285	233.591

** Lungimile segmentelor sunt determinate în planul de proiecţie Stereo 70 şi sunt rotunjite la 1 milimetru.
*** Distanţa dintre puncte este formată din segmente cumulate ce sunt mai mici decât valoarea 1 milimetru.

Neutilizabil în circuitul civil

DATE DESPRE IMOBILUL NR. 919

Oficiul de Cadastru şi Publicitate Imobiliară DOLJ
Biroul de Cadastru şi Publicitate Imobiliară Craiova

A. Partea I. Descrierea imobilului

TEREN Extravilan

Adresa: Jud. Dolj, T24, P74

Nr. Crt	Nr cadastral Nr. topografic	Suprafaţa* (mp)	Observaţii / Referinţe
A1		3.700	Sector cadastral:19 Teren neimprejmuit;

B. Partea II. Proprietari şi acte

Inscrieri privitoare la dreptul de proprietate şi alte drepturi reale		Referinţe
/		
Act Administrativ nr. TDP 1037-48120, din 09/06/1997 emis de CJSDPAT DOLJ;		
B1	Intabulare, drept de PROPRIETATE, dobandit prin Reconstituire, cota actuala 1/1, cota initiala 1/1	A1
	1) **BANICA C. VIOLETA**, LIPSA CNP	

C. Partea III. SARCINI .

Inscrieri privind dezmembramintele dreptului de proprietate, drepturi reale de garanţie şi sarcini	Referinţe
NU SUNT	

Neutilizabil în circuitul civil

Anexa Nr. 1 La Partea I

Teren

Nr cadastral	Suprafaţa (mp)*	Observaţii / Referinţe
	3.700	

* Suprafaţa este determinată in planul de proiecţie Stereo 70.

DETALII LINIARE IMOBIL

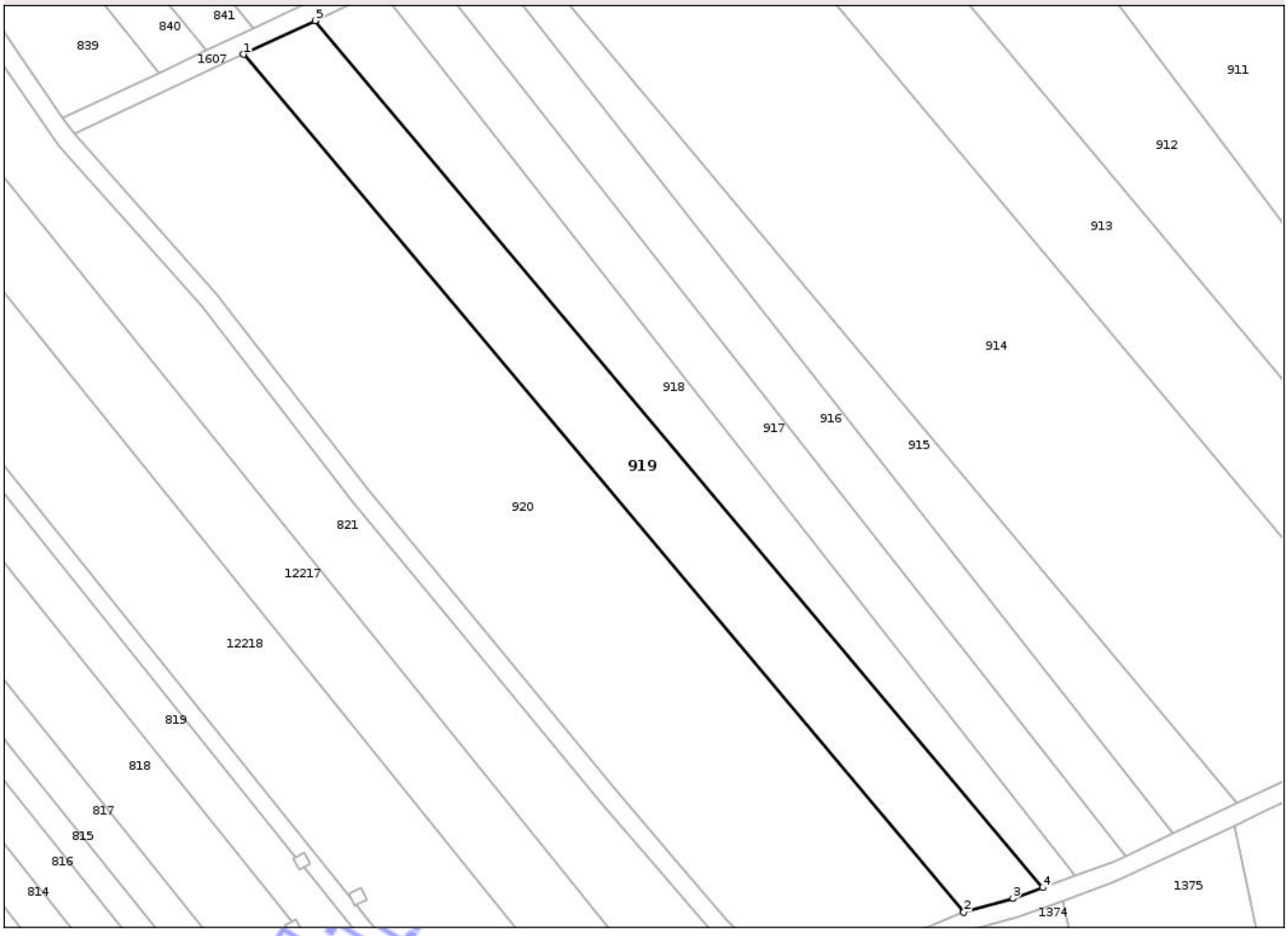

Date referitoare la teren

Crt	Categorie folosință	Intra vilan	Suprafaţa (mp)	Tarla	Parcelă	Nr. topo	Observaţii / Referinţe
1	arabil	NU	3.700	24	74	-	

Lungime Segmente
1) Valorile lungimilor segmentelor sunt obţinute din proiecţie în plan.

Punct început	X / Y	Punct sfârşit	X / Y	Lungime segment (** (m)
1	409.323,698 307.358,613	2	409.473,217 307.180,653	232.434
2	409.473,217 307.180,653	3	409.483,442 307.183,534	10.623
3	409.483,442 307.183,534	4	409.489,575 307.185,785	6.533
4	409.489,575 307.185,785	5	409.338,517 307.365,577	234.827
5	409.338,517 307.365,577	1	409.323,698 307.358,613	16.374

Document care conține date cu caracter personal, protejat de prevederile Regulamentului (UE) nr. 679/2016 și Legii 190/2018

**** Lungimile segmentelor sunt determinate în planul de proiecţie Stereo 70 şi sunt rotunjite la 1 milimetru.**
***** Distanţa dintre puncte este formată din segmente cumulate ce sunt mai mici decât valoarea 1 milimetru.**

Neutilizabil în circuitul civil

DATE DESPRE IMOBILUL NR. 892

Oficiul de Cadastru şi Publicitate Imobiliară DOLJ
Biroul de Cadastru şi Publicitate Imobiliară Craiova

A. Partea I. Descrierea imobilului

TEREN Extravilan

Adresa: Jud. Dolj, T24, P48

Nr. Crt	Nr cadastral Nr. topografic	Suprafaţa* (mp)	Observaţii / Referinţe
A1		2.500	Sector cadastral:19 Teren neimprejmuit;

B. Partea II. Proprietari şi acte

Inscrieri privitoare la dreptul de proprietate şi alte drepturi reale		Referinţe
/		
Act Administrativ nr. TDP 2614, din 18/03/2006 emis de CJSDPAT DOLJ;		
B1	Intabulare, drept de PROPRIETATE, dobandit prin Reconstituire, cota actuala 1/1, cota initiala 1/1	A1
	1) **IGNAT P. JEAN**, LIPSA CNP	

C. Partea III. SARCINI .

Inscrieri privind dezmembramintele dreptului de proprietate, drepturi reale de garanţie şi sarcini	Referinţe
NU SUNT	

Neutilizabil în circuitul civil

Anexa Nr. 1 La Partea I

Teren

Nr cadastral	Suprafaţa (mp)*	Observaţii / Referinţe
	2.500	

* Suprafaţa este determinată in planul de proiecţie Stereo 70.

DETALII LINIARE IMOBIL

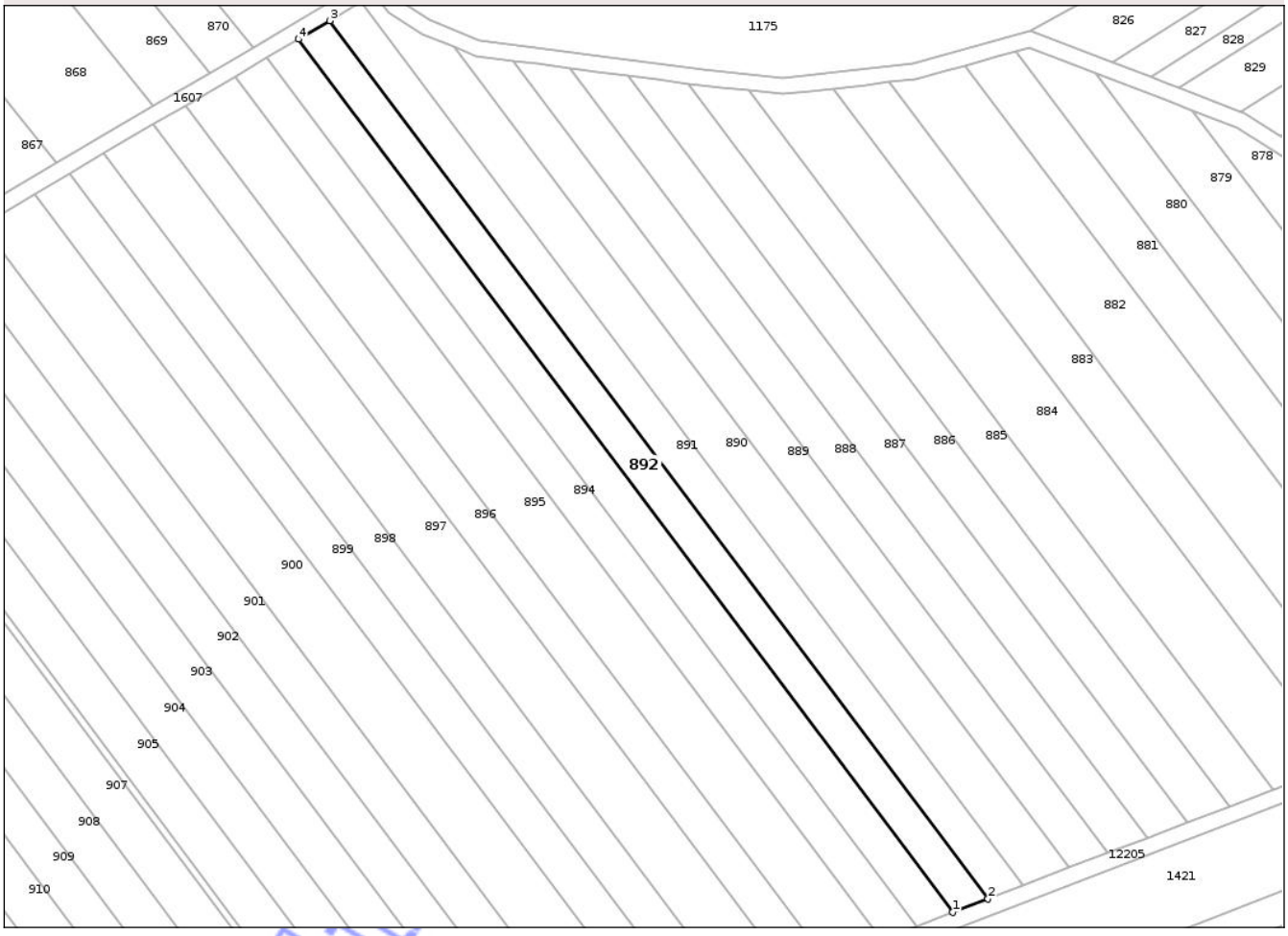

Date referitoare la teren

Crt	Categorie folosință	Intra vilan	Suprafaţa (mp)	Tarla	Parcelă	Nr. topo	Observaţii / Referinţe
1	arabil	NU	2.500	24	48	-	

Lungime Segmente
1) Valorile lungimilor segmentelor sunt obţinute din proiecţie în plan.

Punct început	X / Y	Punct sfârşit	X / Y	Lungime segment (** (m)
1	409.844,523 307.324,419	2	409.853,371 307.327,804	9.473
2	409.853,371 307.327,804	3	409.688,161 307.547,959	275.25
3	409.688,161 307.547,959	4	409.680,257 307.543,316	9.167
4	409.680,257 307.543,316	1	409.844,523 307.324,419	273.677

**** Lungimile segmentelor sunt determinate în planul de proiecţie Stereo 70 şi sunt rotunjite la 1 milimetru.**

Document care conține date cu caracter personal, protejat de prevederile Regulamentului (UE) nr. 679/2016 și Legii 190/2018

***** Distanţa dintre puncte este formată din segmente cumulate ce sunt mai mici decât valoarea 1 milimetru.**

Neutilizabil în circuitul civil

DATE DESPRE IMOBILUL NR. 890

Oficiul de Cadastru şi Publicitate Imobiliară DOLJ
Biroul de Cadastru şi Publicitate Imobiliară Craiova

A. Partea I. Descrierea imobilului

TEREN Extravilan

Adresa: Jud. Dolj, T24, P46

Nr. Crt	Nr cadastral Nr. topografic	Suprafaţa* (mp)	Observaţii / Referinţe
A1		3.200	Sector cadastral:19 Teren neimprejmuit;

B. Partea II. Proprietari şi acte

Inscrieri privitoare la dreptul de proprietate şi alte drepturi reale		Referinţe
/		
Act Administrativ nr. TDP 1372-48129, din 02/06/1999 emis de CJSDPAT DOLJ;		
B1	Intabulare, drept de PROPRIETATE, dobandit prin Reconstituire, cota actuala 1/1, cota initiala 1/1	A1
	1) **RĂDOI D. ELENA**, LIPSA CNP	

C. Partea III. SARCINI .

Inscrieri privind dezmembramintele dreptului de proprietate, drepturi reale de garanţie şi sarcini	Referinţe
NU SUNT	

Neutilizabil în circuitul civil

Anexa Nr. 1 La Partea I

Teren

Nr cadastral	Suprafaţa (mp)*	Observaţii / Referinţe
	3.200	

* Suprafaţa este determinată in planul de proiecţie Stereo 70.

DETALII LINIARE IMOBIL

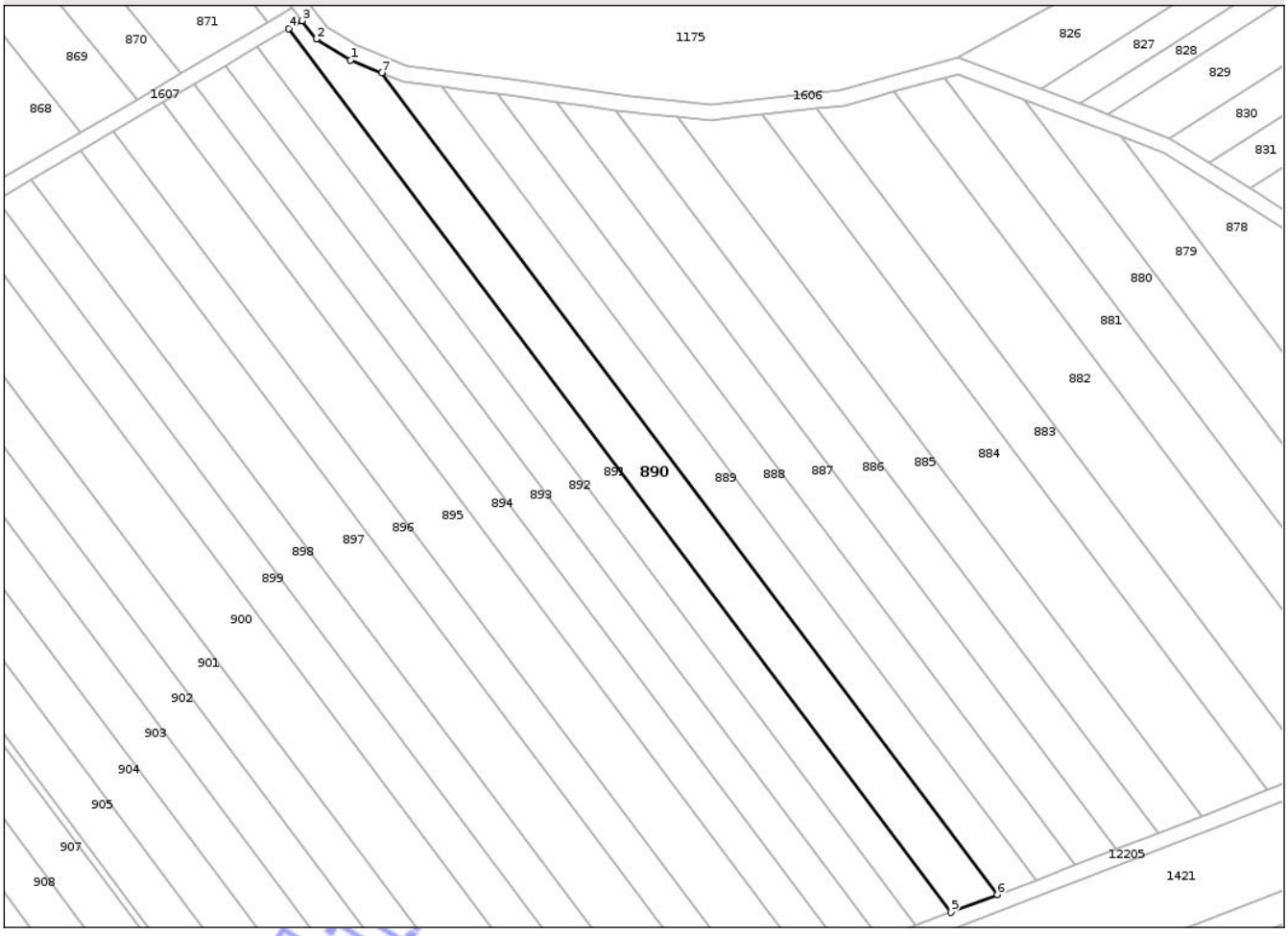

Date referitoare la teren

Crt	Categorie folosință	Intra vilan	Suprafaţa (mp)	Tarla	Parcelă	Nr. topo	Observaţii / Referinţe
1	arabil	NU	3.200	24	46	-	

Lungime Segmente
1) Valorile lungimilor segmentelor sunt obţinute din proiecţie în plan.

Punct început	X / Y	Punct sfârşit	X / Y	Lungime segment (** (m)
1	409.711,533 307.544,653	2	409.702,963 307.549,933	10.066
2	409.702,963 307.549,933	3	409.699,326 307.554,517	5.852
3	409.699,326 307.554,517	4	409.696,02 307.552,575	3.834
4	409.696,02 307.552,575	5	409.862,168 307.331,17	276.813
5	409.862,168 307.331,17	6	409.873,762 307.335,605	12.413

Document care conține date cu caracter personal, protejat de prevederile Regulamentului (UE) nr. 679/2016 și Legii 190/2018

Punct început	X / Y	Punct sfârşit	X / Y	Lungime segment (** (m)
6	409.873,762 307.335,605	7	409.719,305 307.541,431	257.335
7	409.719,305 307.541,431	1	409.711,533 307.544,653	8.413

** Lungimile segmentelor sunt determinate în planul de proiecţie Stereo 70 şi sunt rotunjite la 1 milimetru.
*** Distanţa dintre puncte este formată din segmente cumulate ce sunt mai mici decât valoarea 1 milimetru.

Neutilizabil în circuitul civil

DATE DESPRE IMOBILUL NR. 894

Oficiul de Cadastru şi Publicitate Imobiliară DOLJ
Biroul de Cadastru şi Publicitate Imobiliară Craiova

A. Partea I. Descrierea imobilului

TEREN Extravilan

Adresa: Jud. Dolj, T24, P50

Nr. Crt	Nr cadastral Nr. topografic	Suprafaţa* (mp)	Observaţii / Referinţe
A1		2.500	Sector cadastral:19 Teren neimprejmuit;

B. Partea II. Proprietari şi acte

Inscrieri privitoare la dreptul de proprietate şi alte drepturi reale		Referinţe
/		
Act Administrativ nr. TDP 917-47925, din 09/05/1997 emis de CJSDPAT DOLJ;		
B1	Intabulare, drept de PROPRIETATE, dobandit prin Reconstituire, cota actuala 1/1, cota initiala 1/1	A1
	1) **TUDORACHE I. MARIN**, LIPSA CNP	

C. Partea III. SARCINI .

Inscrieri privind dezmembramintele dreptului de proprietate, drepturi reale de garanţie şi sarcini	Referinţe
NU SUNT	

Neutilizabil în circuitul civil

Anexa Nr. 1 La Partea I

Teren

Nr cadastral	Suprafaţa (mp)*	Observaţii / Referinţe
	2.500	

* Suprafaţa este determinată in planul de proiecţie Stereo 70.

DETALII LINIARE IMOBIL

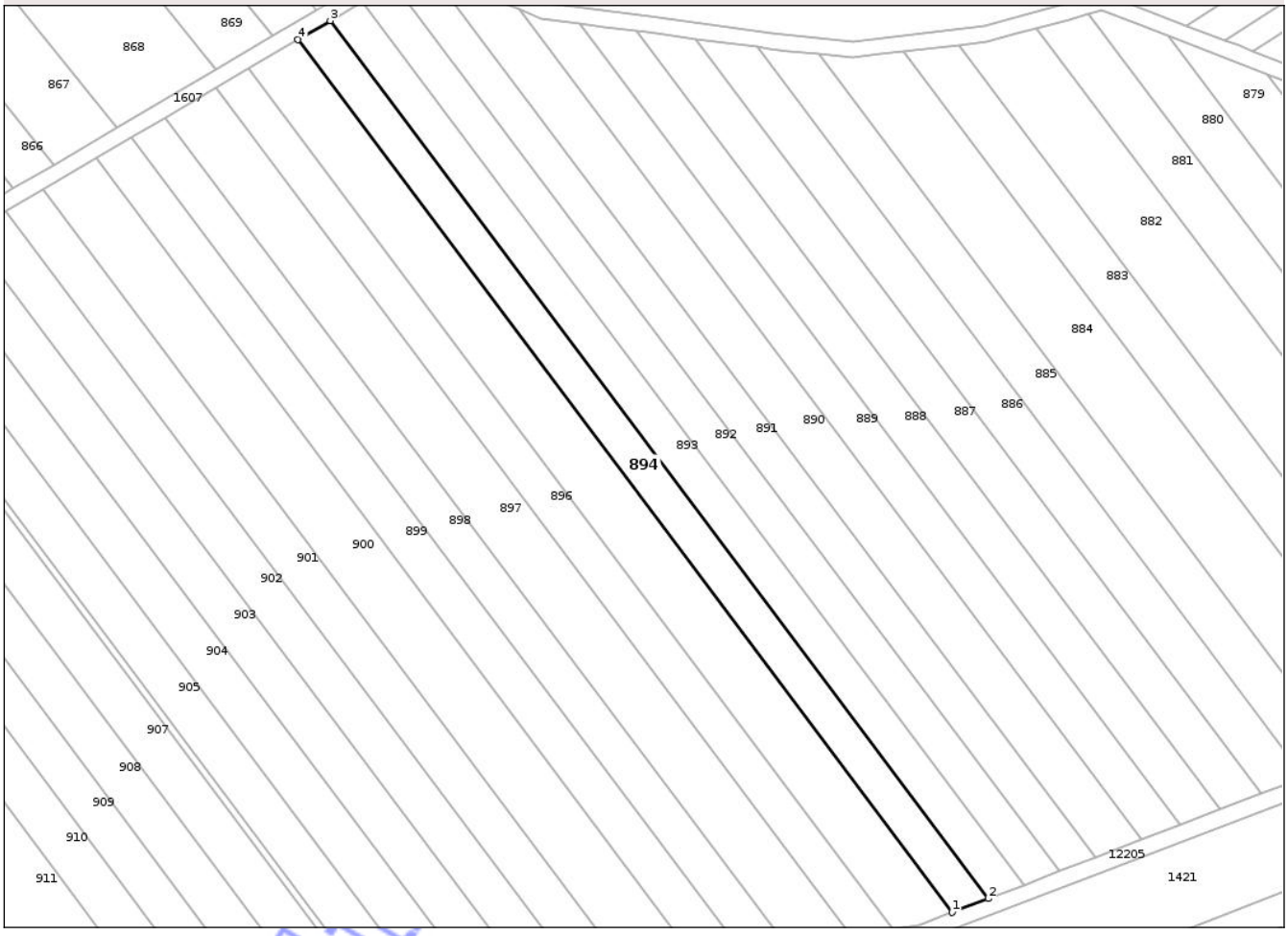

Date referitoare la teren

Crt	Categorie folosință	Intra vilan	Suprafaţa (mp)	Tarla	Parcelă	Nr. topo	Observaţii / Referinţe
1	arabil	NU	2.500	24	50	-	

Lungime Segmente
1) Valorile lungimilor segmentelor sunt obţinute din proiecţie în plan.

Punct început	X / Y	Punct sfârşit	X / Y	Lungime segment (** (m)
1	409.826,672 307.317,59	2	409.835,624 307.321,014	9.584
2	409.835,624 307.321,014	3	409.672,307 307.538,646	272.096
3	409.672,307 307.538,646	4	409.664,31 307.533,95	9.274
4	409.664,31 307.533,95	1	409.826,672 307.317,59	270.505

**** Lungimile segmentelor sunt determinate în planul de proiecţie Stereo 70 şi sunt rotunjite la 1 milimetru.**

Document care conține date cu caracter personal, protejat de prevederile Regulamentului (UE) nr. 679/2016 și Legii 190/2018

***** Distanţa dintre puncte este formată din segmente cumulate ce sunt mai mici decât valoarea 1 milimetru.**

Neutilizabil în circuitul civil

DATE DESPRE IMOBILUL NR. 896

Oficiul de Cadastru şi Publicitate Imobiliară DOLJ
Biroul de Cadastru şi Publicitate Imobiliară Craiova

A. Partea I. Descrierea imobilului

TEREN Extravilan

Adresa: Jud. Dolj, T24, P52

Nr. Crt	Nr cadastral Nr. topografic	Suprafaţa* (mp)	Observaţii / Referinţe
A1		2.500	Sector cadastral:19 Teren neimprejmuit;

B. Partea II. Proprietari şi acte

Inscrieri privitoare la dreptul de proprietate şi alte drepturi reale		Referinţe
/		
Act Administrativ nr. TDP 832-47924, din 08/05/1997 emis de CJSDPAT DOLJ;		
B1	Intabulare, drept de PROPRIETATE, dobandit prin Reconstituire, cota actuala 1/1, cota initiala 1/1	A1
	1) **POPESCU I. GHEORGHŢA**, LIPSA CNP	

C. Partea III. SARCINI .

Inscrieri privind dezmembramintele dreptului de proprietate, drepturi reale de garanţie şi sarcini	Referinţe
NU SUNT	

Neutilizabil în circuitul civil

Anexa Nr. 1 La Partea I

Teren

Nr cadastral	Suprafaţa (mp)*	Observaţii / Referinţe
	2.500	

* Suprafaţa este determinată in planul de proiecţie Stereo 70.

DETALII LINIARE IMOBIL

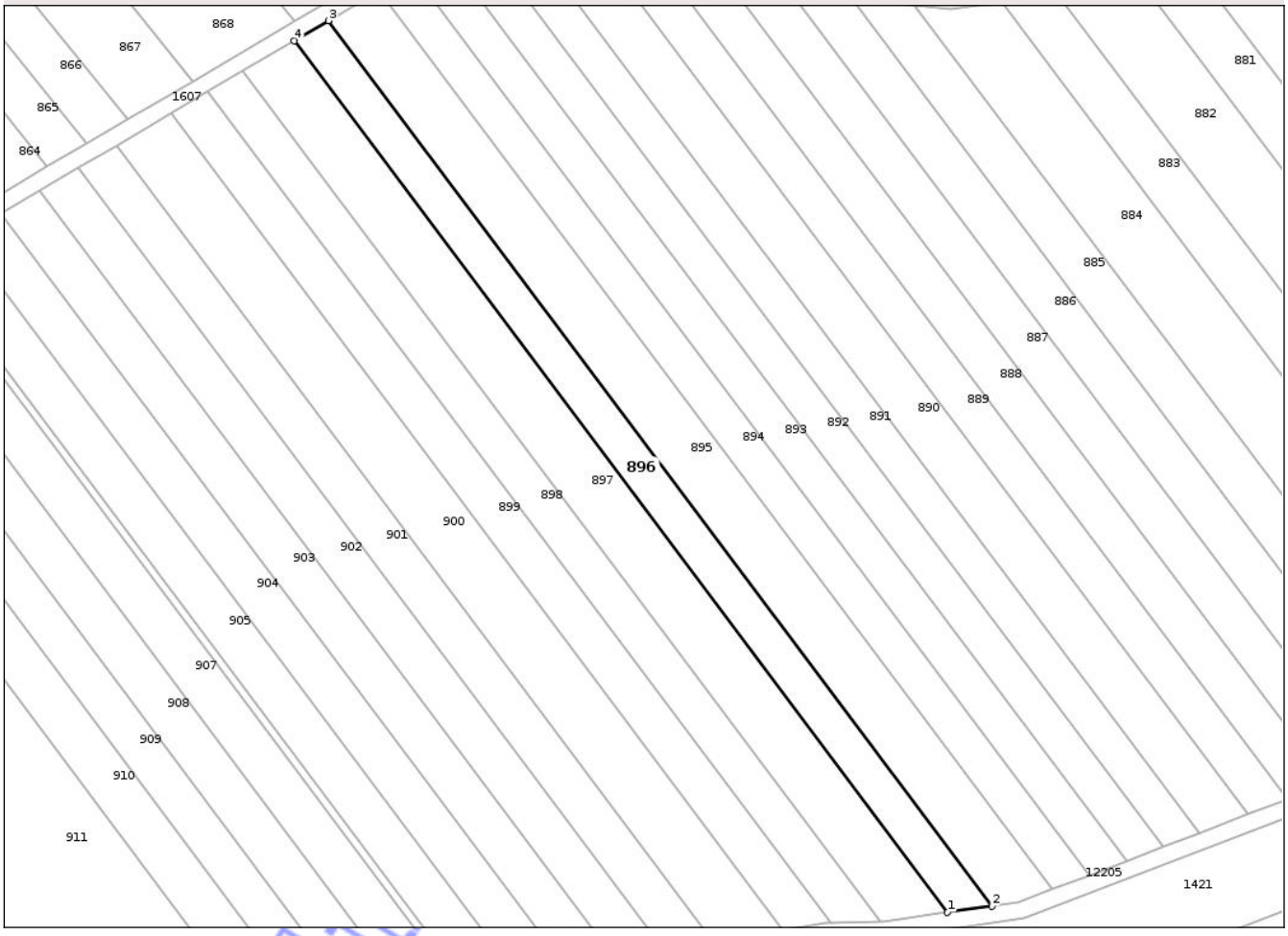

Date referitoare la teren

Crt	Categorie folosință	Intra vilan	Suprafaţa (mp)	Tarla	Parcelă	Nr. topo	Observaţii / Referinţe
1	arabil	NU	2.500	24	52	-	

Lungime Segmente
1) Valorile lungimilor segmentelor sunt obţinute din proiecţie în plan.

Punct început	X / Y	Punct sfârşit	X / Y	Lungime segment (** (m)
1	409.801,368 307.312,025	2	409.812,041 307.313,55	10.781
2	409.812,041 307.313,55	3	409.652,051 307.526,749	266.553
3	409.652,051 307.526,749	4	409.643,849 307.521,931	9.512
4	409.643,849 307.521,931	1	409.801,368 307.312,025	262.436

**** Lungimile segmentelor sunt determinate în planul de proiecţie Stereo 70 şi sunt rotunjite la 1 milimetru.**

Document care conține date cu caracter personal, protejat de prevederile Regulamentului (UE) nr. 679/2016 și Legii 190/2018

***** Distanţa dintre puncte este formată din segmente cumulate ce sunt mai mici decât valoarea 1 milimetru.**

Neutilizabil în circuitul civil

DATE DESPRE IMOBILUL NR. 898

Oficiul de Cadastru şi Publicitate Imobiliară DOLJ
Biroul de Cadastru şi Publicitate Imobiliară Craiova

A. Partea I. Descrierea imobilului

TEREN Extravilan

Adresa: Jud. Dolj, T24, P53

Nr. Crt	Nr cadastral Nr. topografic	Suprafaţa* (mp)	Observaţii / Referinţe
A1		2.500	Sector cadastral:19 Teren neimprejmuit;

B. Partea II. Proprietari şi acte

Inscrieri privitoare la dreptul de proprietate şi alte drepturi reale		Referinţe
/		
Act Administrativ nr. TDP 804-47924, din 08/05/1997 emis de CJSDPAT DOLJ;		
B1	Intabulare, drept de PROPRIETATE, dobandit prin Reconstituire, cota actuala 1/1, cota initiala 1/1	A1
	1) **DUŢU ŞT. CONSTANTIN**, LIPSA CNP	

C. Partea III. SARCINI .

Inscrieri privind dezmembramintele dreptului de proprietate, drepturi reale de garanţie şi sarcini	Referinţe
NU SUNT	

Neutilizabil în circuitul civil

Anexa Nr. 1 La Partea I

Teren

Nr cadastral	Suprafaţa (mp)*	Observaţii / Referinţe
	2.500	

* Suprafaţa este determinată in planul de proiecţie Stereo 70.

DETALII LINIARE IMOBIL

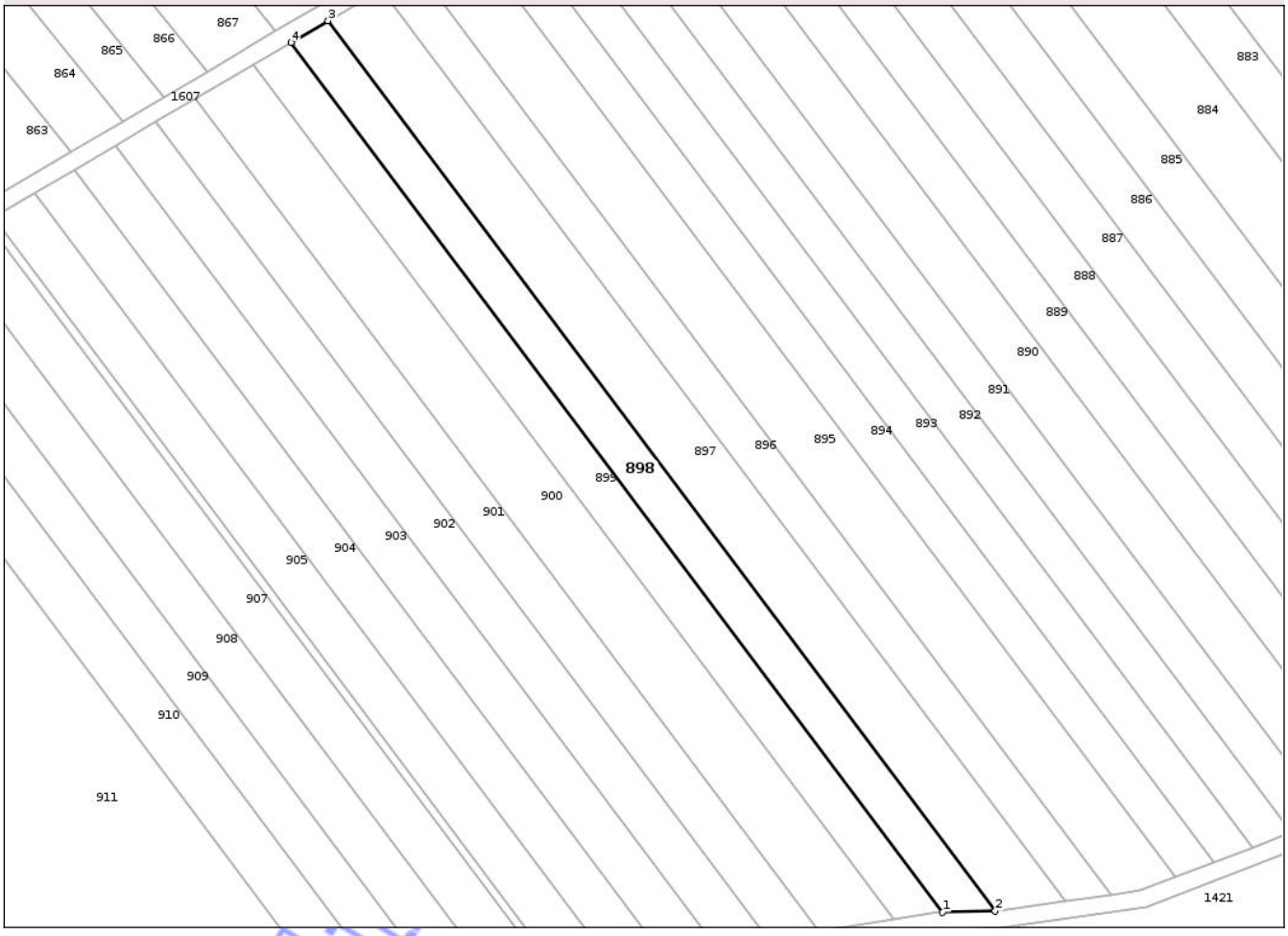

Date referitoare la teren

Crt	Categorie folosință	Intra vilan	Suprafaţa (mp)	Tarla	Parcelă	Nr. topo	Observaţii / Referinţe
1	arabil	NU	2.500	24	53	-	

Lungime Segmente
1) Valorile lungimilor segmentelor sunt obţinute din proiecţie în plan.

Punct început	X / Y	Punct sfârşit	X / Y	Lungime segment (** (m)
1	409.773,114 307.309,455	2	409.785,216 307.309,777	12.106
2	409.785,216 307.309,777	3	409.631,468 307.514,659	256.154
3	409.631,468 307.514,659	4	409.622,901 307.509,626	9.936
4	409.622,901 307.509,626	1	409.773,114 307.309,455	250.265

**** Lungimile segmentelor sunt determinate în planul de proiecţie Stereo 70 şi sunt rotunjite la 1 milimetru.**

Document care conține date cu caracter personal, protejat de prevederile Regulamentului (UE) nr. 679/2016 și Legii 190/2018

***** Distanţa dintre puncte este formată din segmente cumulate ce sunt mai mici decât valoarea 1 milimetru.**

Neutilizabil în circuitul civil

DATE DESPRE IMOBILUL NR. 900

Oficiul de Cadastru şi Publicitate Imobiliară DOLJ
Biroul de Cadastru şi Publicitate Imobiliară Craiova

A. Partea I. Descrierea imobilului

TEREN Extravilan

Adresa: Jud. Dolj, T24, P55

Nr. Crt	Nr cadastral Nr. topografic	Suprafaţa* (mp)	Observaţii / Referinţe
A1		3.700	Sector cadastral:19 Teren neimprejmuit;

B. Partea II. Proprietari şi acte

Inscrieri privitoare la dreptul de proprietate şi alte drepturi reale		Referinţe
/		
Act Administrativ nr. TDP 931-47925, din 12/05/1997 emis de CJSDPAT DOLJ;		
B1	Intabulare, drept de PROPRIETATE, dobandit prin Reconstituire, cota actuala 1/1, cota initiala 1/1	A1
	1) **SOIMU I. PATRU**, LIPSA CNP	

C. Partea III. SARCINI .

Inscrieri privind dezmembramintele dreptului de proprietate, drepturi reale de garanţie şi sarcini	Referinţe
NU SUNT	

Neutilizabil în circuitul civil

Anexa Nr. 1 La Partea I

Teren

Nr cadastral	Suprafaţa (mp)*	Observaţii / Referinţe
	3.700	

* Suprafaţa este determinată in planul de proiecţie Stereo 70.

DETALII LINIARE IMOBIL

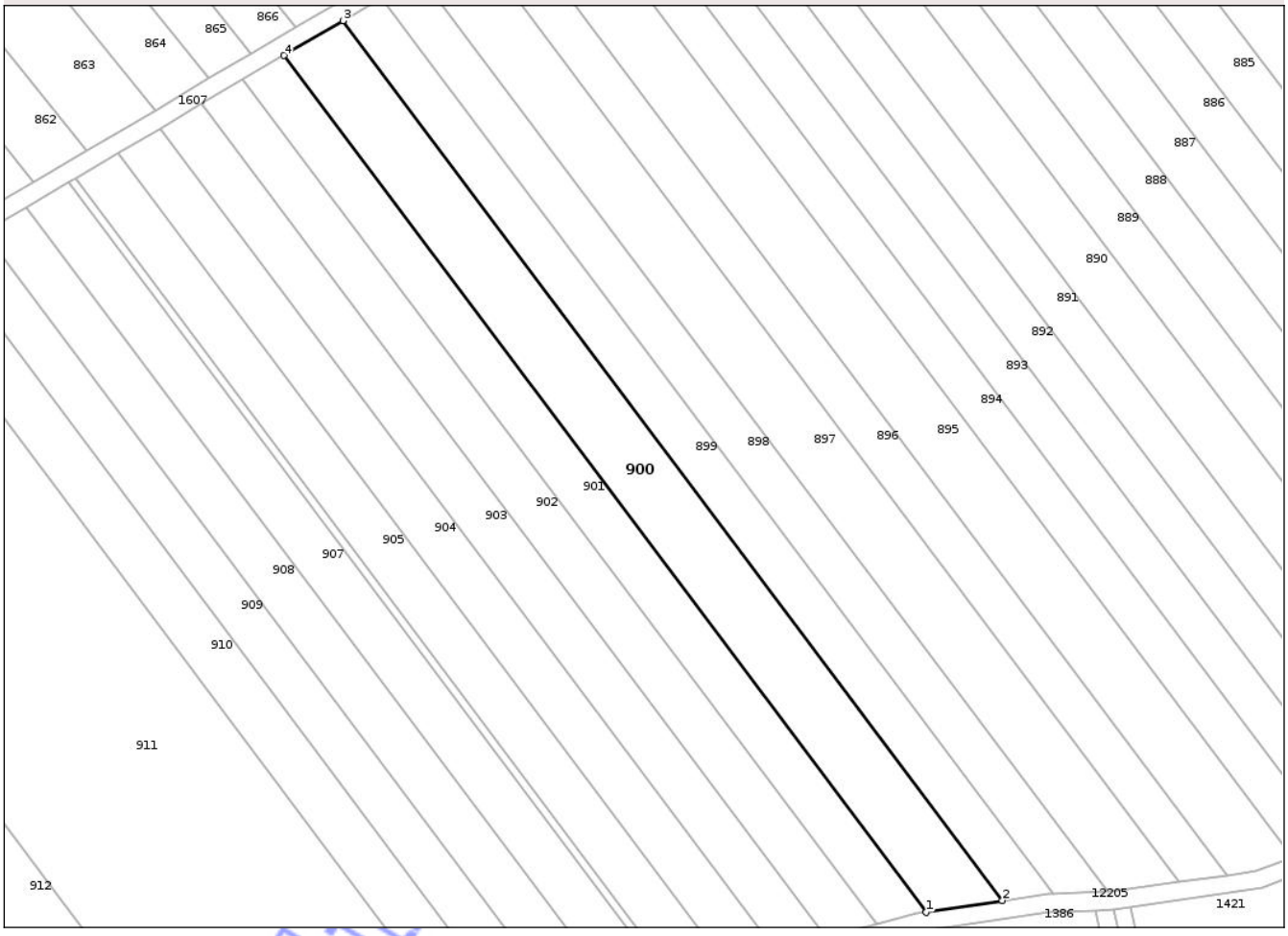

Date referitoare la teren

Crt	Categorie folosință	Intra vilan	Suprafaţa (mp)	Tarla	Parcelă	Nr. topo	Observaţii / Referinţe
1	arabil	NU	3.700	24	55	-	

Lungime Segmente
1) Valorile lungimilor segmentelor sunt obţinute din proiecţie în plan.

Punct început	X / Y	Punct sfârşit	X / Y	Lungime segment (** (m)
1	409.744,631 307.305,21	2	409.761,72 307.307,843	17.291
2	409.761,72 307.307,843	3	409.614,153 307.504,488	245.856
3	409.614,153 307.504,488	4	409.600,92 307.496,715	15.347
4	409.600,92 307.496,715	1	409.744,631 307.305,21	239.431

**** Lungimile segmentelor sunt determinate în planul de proiecţie Stereo 70 şi sunt rotunjite la 1 milimetru.**

Document care conține date cu caracter personal, protejat de prevederile Regulamentului (UE) nr. 679/2016 și Legii 190/2018

***** Distanţa dintre puncte este formată din segmente cumulate ce sunt mai mici decât valoarea 1 milimetru.**

Neutilizabil în circuitul civil

DATE DESPRE IMOBILUL NR. 901

Oficiul de Cadastru şi Publicitate Imobiliară DOLJ
Biroul de Cadastru şi Publicitate Imobiliară Craiova

A. Partea I. Descrierea imobilului

TEREN Extravilan

Adresa: Jud. Dolj, T24, P56

Nr. Crt	Nr cadastral Nr. topografic	Suprafaţa* (mp)	Observaţii / Referinţe
A1		2.500	Sector cadastral:19 Teren neimprejmuit;

B. Partea II. Proprietari şi acte

Inscrieri privitoare la dreptul de proprietate şi alte drepturi reale		Referinţe
/		
Act Administrativ nr. TDP 692-48551, din 07/05/1997 emis de CJSDPAT DOLJ;		
B1	Intabulare, drept de PROPRIETATE, dobandit prin Reconstituire, cota actuala 1/1, cota initiala 1/1	A1
	1) **PETA I. JANE ION**, LIPSA CNP	

C. Partea III. SARCINI .

Inscrieri privind dezmembramintele dreptului de proprietate, drepturi reale de garanţie şi sarcini	Referinţe
NU SUNT	

Neutilizabil în circuitul civil

Anexa Nr. 1 La Partea I

Teren

Nr cadastral	Suprafaţa (mp)*	Observaţii / Referinţe
	2.500	

* Suprafaţa este determinată in planul de proiecţie Stereo 70.

DETALII LINIARE IMOBIL

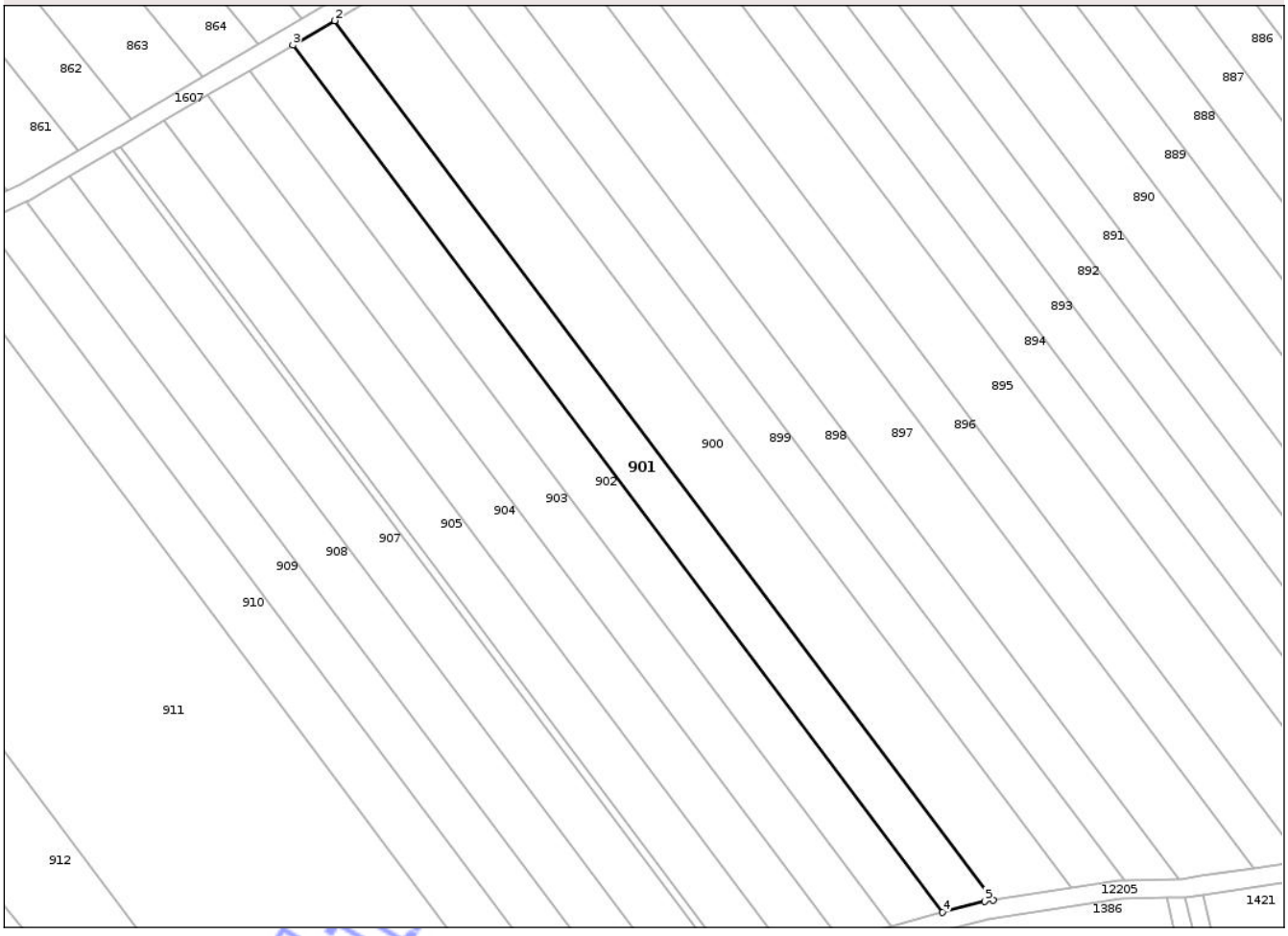

Date referitoare la teren

Crt	Categorie folosință	Intra vilan	Suprafaţa (mp)	Tarla	Parcelă	Nr. topo	Observaţii / Referinţe
1	arabil	NU	2.500	24	56	-	

Lungime Segmente
1) Valorile lungimilor segmentelor sunt obţinute din proiecţie în plan.

Punct început	X / Y	Punct sfârşit	X / Y	Lungime segment (** (m)
1	409.744,631 307.305,21	2	409.600,92 307.496,715	239.431
2	409.600,92 307.496,715	3	409.591,793 307.491,354	10.585
3	409.591,793 307.491,354	4	409.733,525 307.302,486	236.134
4	409.733,525 307.302,486	5	409.742,68 307.304,91	9.47
5	409.742,68 307.304,91	1	409.744,631 307.305,21	1.974

Document care conține date cu caracter personal, protejat de prevederile Regulamentului (UE) nr. 679/2016 și Legii 190/2018

**** Lungimile segmentelor sunt determinate în planul de proiecţie Stereo 70 şi sunt rotunjite la 1 milimetru.**
***** Distanţa dintre puncte este formată din segmente cumulate ce sunt mai mici decât valoarea 1 milimetru.**

Neutilizabil în circuitul civil

DATE DESPRE IMOBILUL NR. 904

Oficiul de Cadastru şi Publicitate Imobiliară DOLJ
Biroul de Cadastru şi Publicitate Imobiliară Craiova

A. Partea I. Descrierea imobilului

TEREN Extravilan

Adresa: Jud. Dolj, T24, P59

Nr. Crt	Nr cadastral Nr. topografic	Suprafaţa* (mp)	Observaţii / Referinţe
A1		2.500	Sector cadastral:19 Teren neimprejmuit;

B. Partea II. Proprietari şi acte

Inscrieri privitoare la dreptul de proprietate şi alte drepturi reale		Referinţe
/		
Act Administrativ nr. TDP 825-47924, din 08/05/1997 emis de CJSDPAT DOLJ;		
B1	Intabulare, drept de PROPRIETATE, dobandit prin Reconstituire, cota actuala 1/1, cota initiala 1/1	A1
	1) **OANĂ I. AURICĂ**, LIPSA CNP	

C. Partea III. SARCINI .

Inscrieri privind dezmembramintele dreptului de proprietate, drepturi reale de garanţie şi sarcini	Referinţe
NU SUNT	

Neutilizabil în circuitul civil

Anexa Nr. 1 La Partea I

Teren

Nr cadastral	Suprafaţa (mp)*	Observaţii / Referinţe
	2.500	

* Suprafaţa este determinată in planul de proiecţie Stereo 70.

DETALII LINIARE IMOBIL

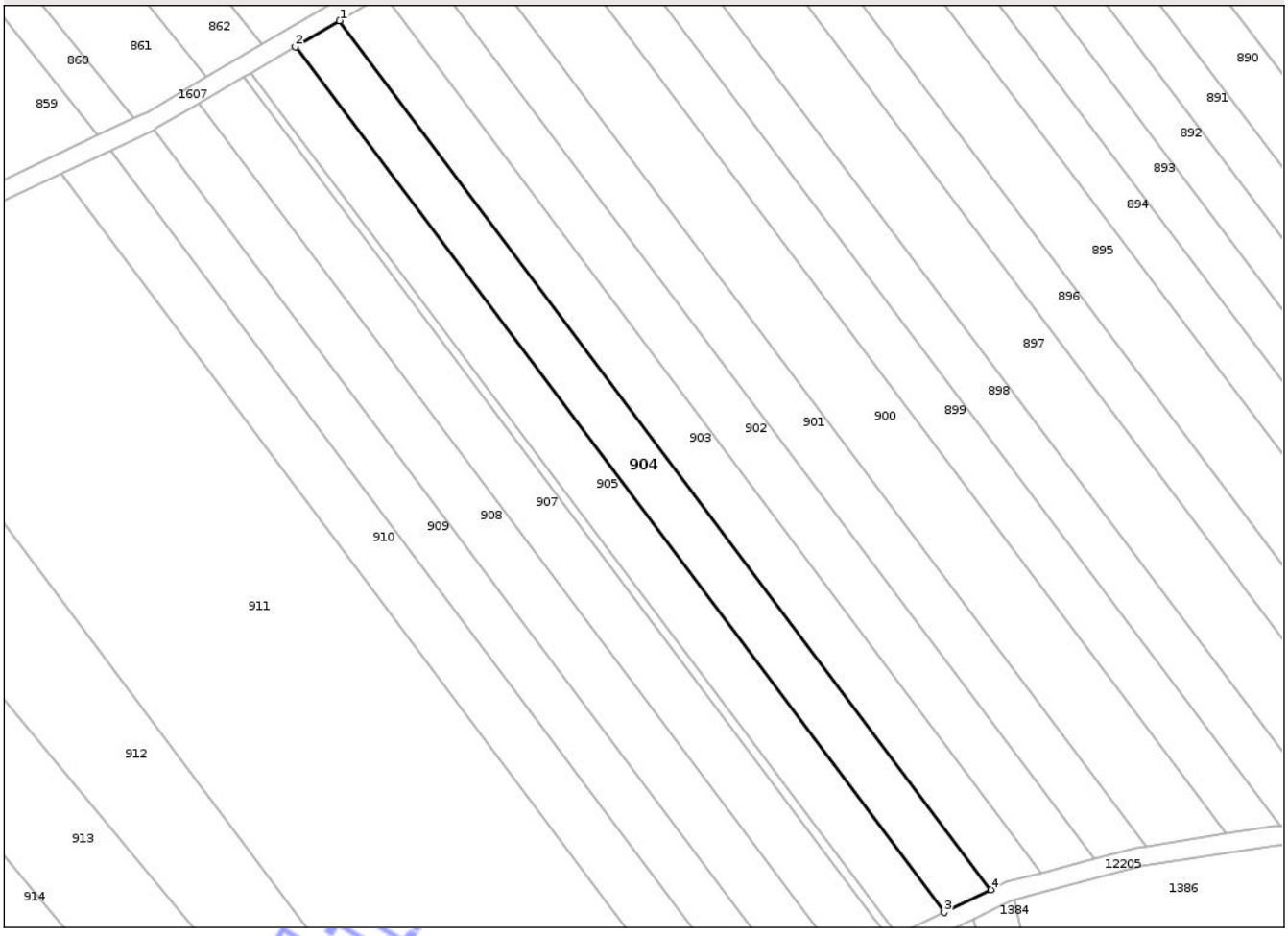

Date referitoare la teren

Crt	Categorie folosință	Intra vilan	Suprafaţa (mp)	Tarla	Parcelă	Nr. topo	Observaţii / Referinţe
1	arabil	NU	2.500	24	59	-	

Lungime Segmente
1) Valorile lungimilor segmentelor sunt obţinute din proiecţie în plan.

Punct început	X / Y	Punct sfârşit	X / Y	Lungime segment (** (m)
1	409.573,177 307.480,419	2	409.563,752 307.474,883	10.931
2	409.563,752 307.474,883	3	409.701,642 307.291,134	229.733
3	409.701,642 307.291,134	4	409.711,6 307.295,96	11.066
4	409.711,6 307.295,96	1	409.573,177 307.480,419	230.621

**** Lungimile segmentelor sunt determinate în planul de proiecţie Stereo 70 şi sunt rotunjite la 1 milimetru.**

Document care conține date cu caracter personal, protejat de prevederile Regulamentului (UE) nr. 679/2016 și Legii 190/2018

***** Distanţa dintre puncte este formată din segmente cumulate ce sunt mai mici decât valoarea 1 milimetru.**

Neutilizabil în circuitul civil

DATE DESPRE IMOBILUL NR. 906

Oficiul de Cadastru şi Publicitate Imobiliară DOLJ
Biroul de Cadastru şi Publicitate Imobiliară Craiova

A. Partea I. Descrierea imobilului

TEREN Extravilan

Adresa: Jud. Dolj, T24, P61

Nr. Crt	Nr cadastral Nr. topografic	Suprafaţa* (mp)	Observaţii / Referinţe
A1		400	Sector cadastral:19 Teren neimprejmuit;

B. Partea II. Proprietari şi acte

Inscrieri privitoare la dreptul de proprietate şi alte drepturi reale		Referinţe
/		
Act Administrativ nr. TDP 9376, din 23/11/2007 emis de CJSDPAT DOLJ;		
B1	Intabulare, drept de PROPRIETATE, dobandit prin Reconstituire, cota actuala 1/1, cota initiala 1/1	A1
	1) **RĂDOI I. ŞTEFAN**, LIPSA CNP	

C. Partea III. SARCINI .

Inscrieri privind dezmembramintele dreptului de proprietate, drepturi reale de garanţie şi sarcini	Referinţe
NU SUNT	

Neutilizabil în circuitul civil

Anexa Nr. 1 La Partea I

Teren

Nr cadastral	Suprafaţa (mp)*	Observaţii / Referinţe
	400	

* Suprafaţa este determinată in planul de proiecţie Stereo 70.

DETALII LINIARE IMOBIL

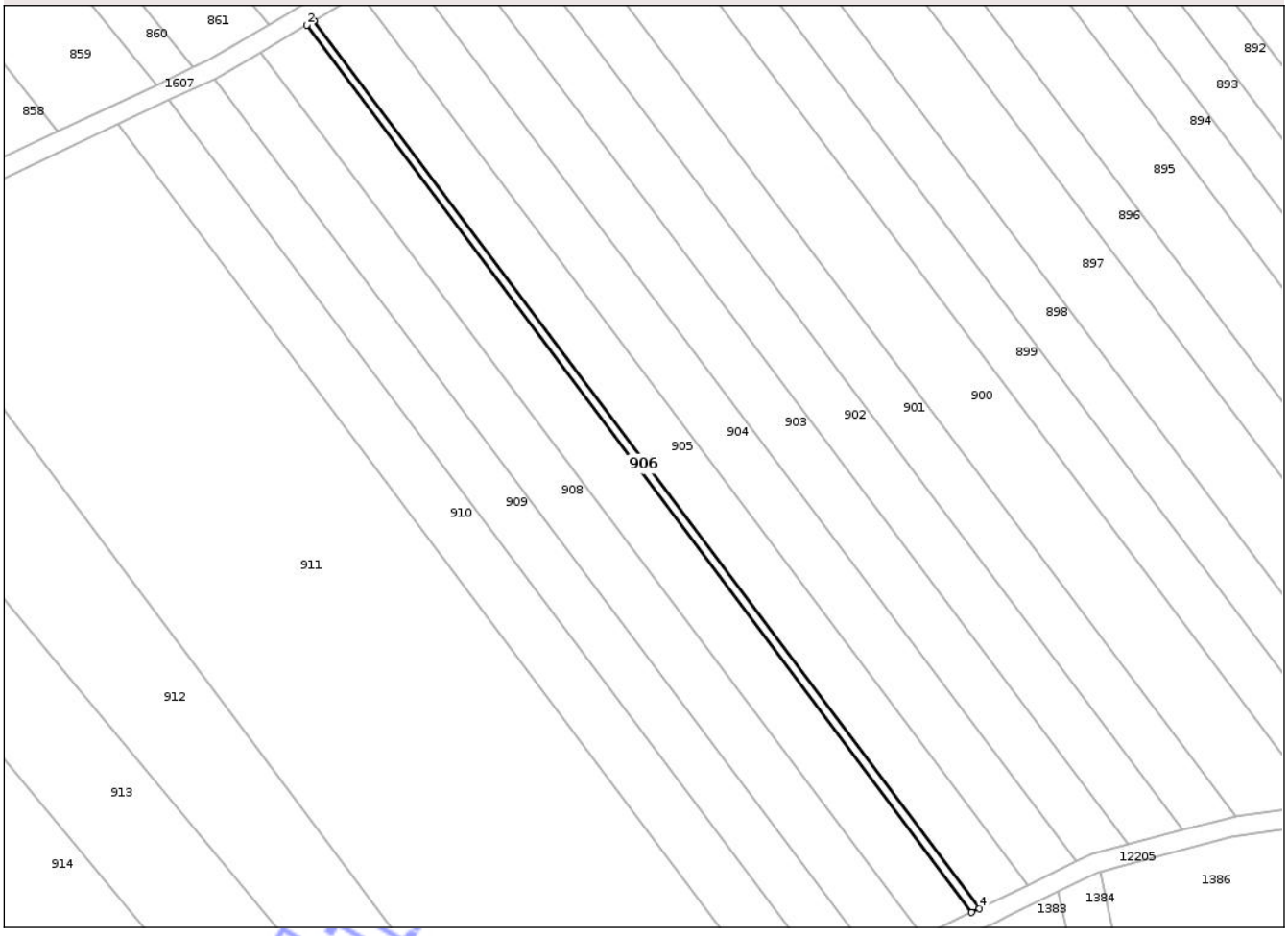

Date referitoare la teren

Crt	Categorie folosință	Intra vilan	Suprafaţa (mp)	Tarla	Parcelă	Nr. topo	Observaţii / Referinţe
1	arabil	NU	400	24	61	-	

Lungime Segmente
1) Valorile lungimilor segmentelor sunt obţinute din proiecţie în plan.

Punct început	X / Y	Punct sfârşit	X / Y	Lungime segment (** (m)
1	409.554,29 307.469,326	2	409.552,773 307.468,435	1.759
2	409.552,773 307.468,435	3	409.690,042 307.285,514	228.698
3	409.690,042 307.285,514	4	409.691,645 307.286,291	1.781
4	409.691,645 307.286,291	1	409.554,29 307.469,326	228.841

**** Lungimile segmentelor sunt determinate în planul de proiecţie Stereo 70 şi sunt rotunjite la 1 milimetru.**

Document care conține date cu caracter personal, protejat de prevederile Regulamentului (UE) nr. 679/2016 și Legii 190/2018

***** Distanţa dintre puncte este formată din segmente cumulate ce sunt mai mici decât valoarea 1 milimetru.**

Neutilizabil în circuitul civil

DATE DESPRE IMOBILUL NR. 908

Oficiul de Cadastru şi Publicitate Imobiliară DOLJ
Biroul de Cadastru şi Publicitate Imobiliară Craiova

A. Partea I. Descrierea imobilului

TEREN Extravilan

Adresa: Jud. Dolj, T24, P64

Nr. Crt	Nr cadastral Nr. topografic	Suprafaţa* (mp)	Observaţii / Referinţe
A1		2.500	Sector cadastral:19 Teren neimprejmuit;

B. Partea II. Proprietari şi acte

Inscrieri privitoare la dreptul de proprietate şi alte drepturi reale		Referinţe
/		
Act Administrativ nr. TDP 1095-48120, din 09/05/1997 emis de CJSDPAT DOLJ;		
B1	Intabulare, drept de PROPRIETATE, dobandit prin Reconstituire, cota actuala 1/1, cota initiala 1/1	A1
	1) **APOSTOL I. FILIP**, LIPSA CNP	

C. Partea III. SARCINI .

Inscrieri privind dezmembramintele dreptului de proprietate, drepturi reale de garanţie şi sarcini	Referinţe
NU SUNT	

Neutilizabil în circuitul civil

Anexa Nr. 1 La Partea I

Teren

Nr cadastral	Suprafaţa (mp)*	Observaţii / Referinţe
	2.500	

* Suprafaţa este determinată in planul de proiecţie Stereo 70.

DETALII LINIARE IMOBIL

Date referitoare la teren

Crt	Categorie folosință	Intra vilan	Suprafaţa (mp)	Tarla	Parcelă	Nr. topo	Observaţii / Referinţe
1	arabil	NU	2.500	24	64	-	

Lungime Segmente
1) Valorile lungimilor segmentelor sunt obţinute din proiecţie în plan.

Punct început	X / Y	Punct sfârşit	X / Y	Lungime segment (** (m)
1	409.534,342 307.457,608	2	409.533,687 307.457,301	0.723
2	409.533,687 307.457,301	3	409.669,917 307.275,763	226.968
3	409.669,917 307.275,763	4	409.679,999 307.280,648	11.203
4	409.679,999 307.280,648	5	409.543,269 307.462,852	227.801
5	409.543,269 307.462,852	1	409.534,342 307.457,608	10.353

Document care conține date cu caracter personal, protejat de prevederile Regulamentului (UE) nr. 679/2016 și Legii 190/2018

**** Lungimile segmentelor sunt determinate în planul de proiecţie Stereo 70 şi sunt rotunjite la 1 milimetru.**
***** Distanţa dintre puncte este formată din segmente cumulate ce sunt mai mici decât valoarea 1 milimetru.**

Neutilizabil în circuitul civil

DATE DESPRE IMOBILUL NR. 911

Oficiul de Cadastru şi Publicitate Imobiliară DOLJ
Biroul de Cadastru şi Publicitate Imobiliară Craiova

A. Partea I. Descrierea imobilului

TEREN Extravilan

Adresa: Jud. Dolj, T24, P66/1

Nr. Crt	Nr cadastral Nr. topografic	Suprafaţa* (mp)	Observaţii / Referinţe
A1		12.500	Sector cadastral:19 Teren neimprejmuit;

B. Partea II. Proprietari şi acte

Inscrieri privitoare la dreptul de proprietate şi alte drepturi reale		Referinţe
/		
Act Administrativ nr. TDP 9632, din 23/01/2008 emis de CJSDPAT DOLJ;		
B1	Intabulare, drept de PROPRIETATE, dobandit prin Reconstituire, cota actuala 1/1, cota initiala 1/1	A1
	1) **DANCIU D. PAUL**, LIPSA CNP	

C. Partea III. SARCINI .

Inscrieri privind dezmembramintele dreptului de proprietate, drepturi reale de garanţie şi sarcini	Referinţe
NU SUNT	

Neutilizabil în circuitul civil

Anexa Nr. 1 La Partea I

Teren

Nr cadastral	Suprafaţa (mp)*	Observaţii / Referinţe
	12.500	

* Suprafaţa este determinată in planul de proiecţie Stereo 70.

DETALII LINIARE IMOBIL

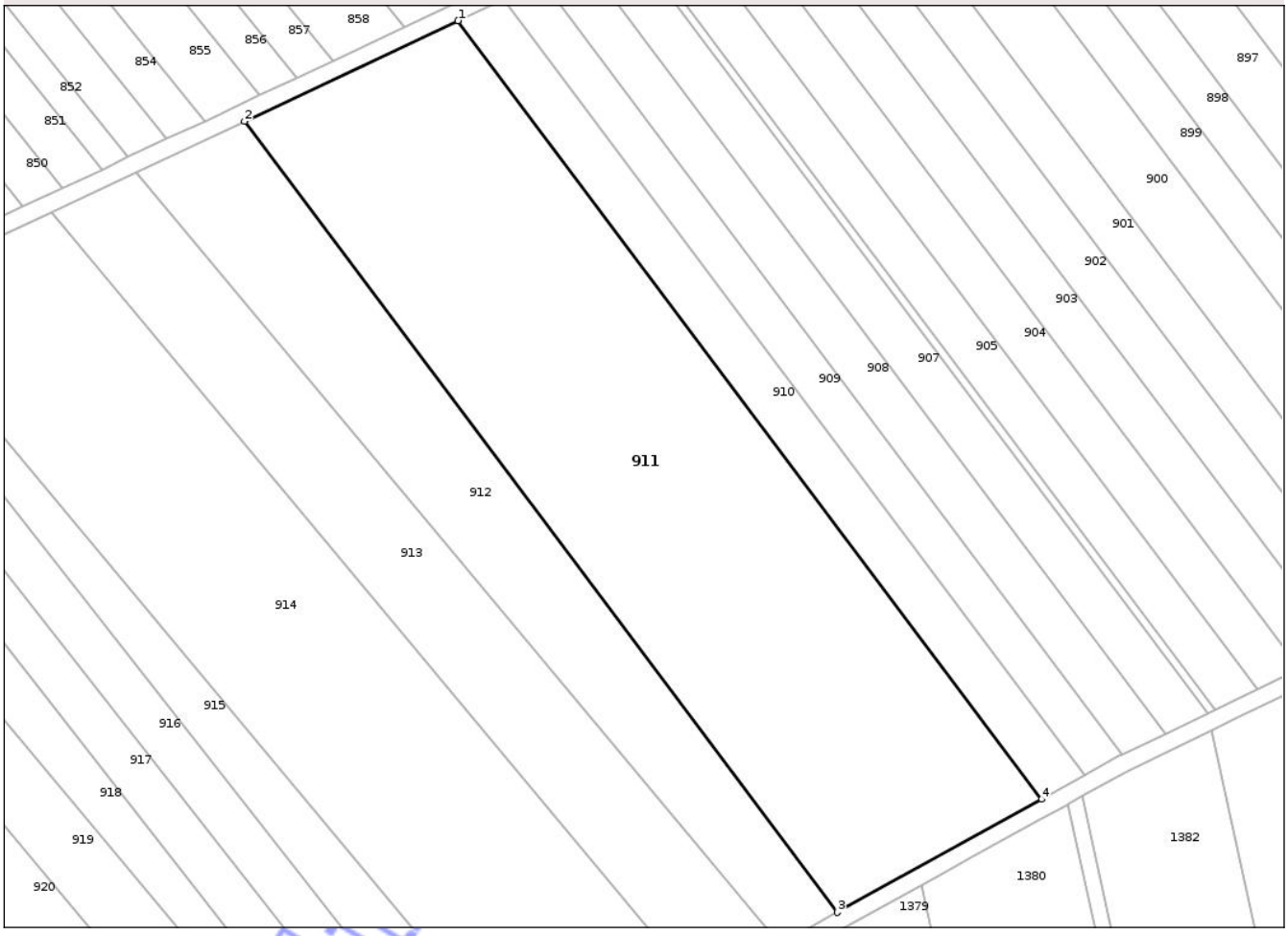

Date referitoare la teren

Crt	Categorie folosință	Intra vilan	Suprafaţa (mp)	Tarla	Parcelă	Nr. topo	Observaţii / Referinţe
1	arabil	NU	12.500	24	66/1	-	

Lungime Segmente
1) Valorile lungimilor segmentelor sunt obţinute din proiecţie în plan.

Punct început	X / Y	Punct sfârşit	X / Y	Lungime segment (** (m)
1	409.513,885 307.447,995	2	409.463,699 307.424,409	55.452
2	409.463,699 307.424,409	3	409.602,982 307.238,804	232.054
3	409.602,982 307.238,804	4	409.650,96 307.265,333	54.824
4	409.650,96 307.265,333	1	409.513,885 307.447,995	228.375

**** Lungimile segmentelor sunt determinate în planul de proiecţie Stereo 70 şi sunt rotunjite la 1 milimetru.**

Document care conține date cu caracter personal, protejat de prevederile Regulamentului (UE) nr. 679/2016 și Legii 190/2018

***** Distanţa dintre puncte este formată din segmente cumulate ce sunt mai mici decât valoarea 1 milimetru.**

Neutilizabil în circuitul civil

DATE DESPRE IMOBILUL NR. 913

Oficiul de Cadastru şi Publicitate Imobiliară DOLJ
Biroul de Cadastru şi Publicitate Imobiliară Craiova

A. Partea I. Descrierea imobilului

Nr. CF vechi:2299
Nr. cadastral vechi:1036/2

TEREN Extravilan

Adresa: Jud. Dolj, T 24, P 67

Nr. Crt	Nr cadastral Nr. topografic	Suprafaţa* (mp)	Observaţii / Referinţe
A1	37962	5.000	Sector cadastral:19 Teren neimprejmuit;

B. Partea II. Proprietari şi acte

Inscrieri privitoare la dreptul de proprietate şi alte drepturi reale		Referinţe
45538 / 26/07/2007		
Act Notarial nr. 1845/2007, din 01/01/2007 emis de NP Faurar D.;		
B1	Intabulare, drept de PROPRIETATE, dobandit prin Conventie, cota actuala 1/1, cota initiala 1/1	A1
	1) **ANGHEL GHEORGHE**, LIPSA CNP 2) **ANGHEL MARIA**, LIPSA CNP	

C. Partea III. SARCINI .

Inscrieri privind dezmembramintele dreptului de proprietate, drepturi reale de garanţie şi sarcini	Referinţe
NU SUNT	

Neutilizabil în circuitul civil

Anexa Nr. 1 La Partea I

Teren

Nr cadastral	Suprafaţa (mp)*	Observaţii / Referinţe
37962	5.000	

* Suprafaţa este determinată in planul de proiecţie Stereo 70.

DETALII LINIARE IMOBIL

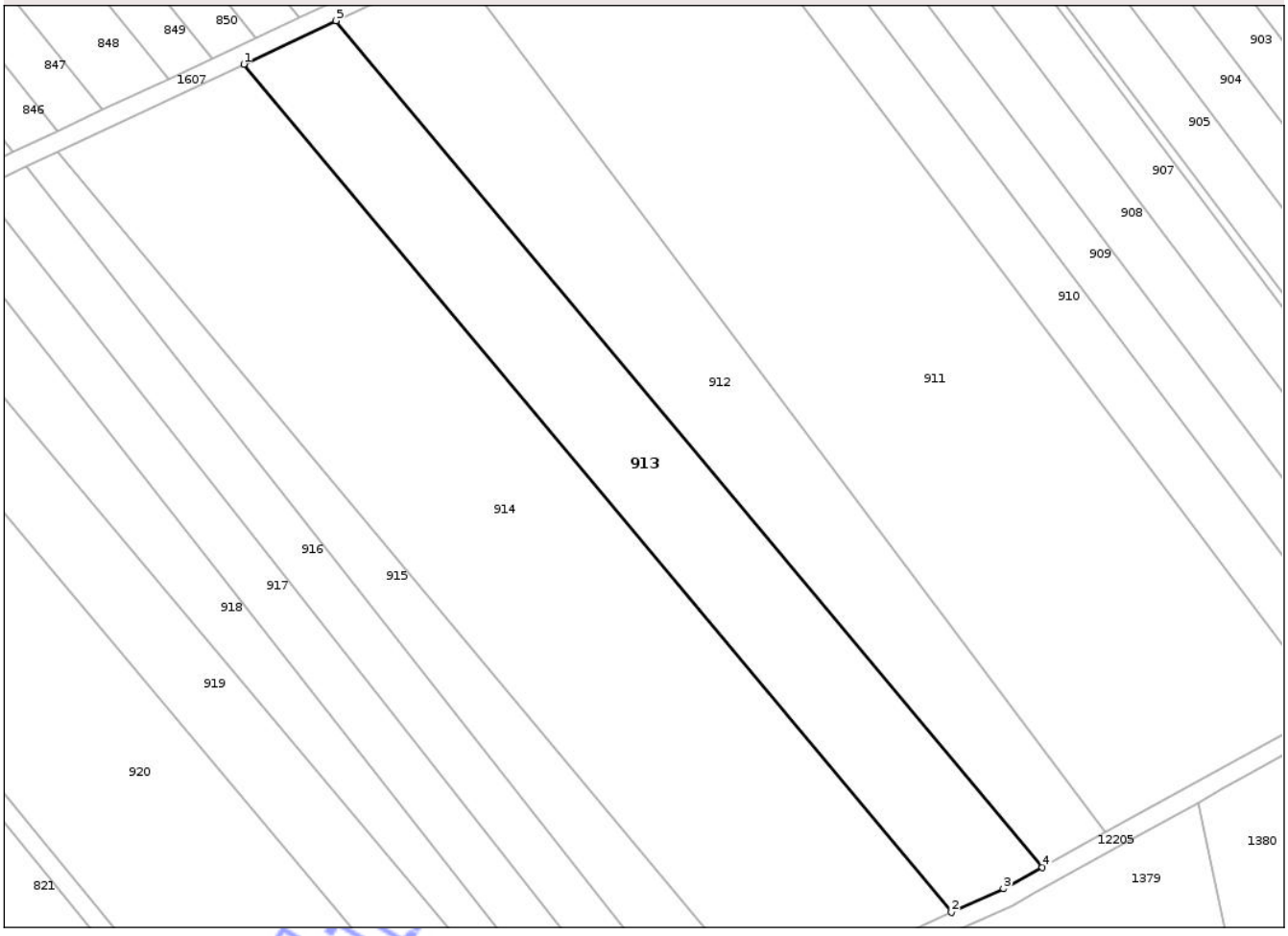

Date referitoare la teren

Crt	Categorie folosință	Intra vilan	Suprafaţa (mp)	Tarla	Parcelă	Nr. topo	Observaţii / Referinţe
1	arabil	NU	5.000	24	67	-	

Lungime Segmente
1) Valorile lungimilor segmentelor sunt obţinute din proiecţie în plan.

Punct început	X / Y	Punct sfârşit	X / Y	Lungime segment (** (m)
1	409.418,358 307.403,1	2	409.569,961 307.221,65	236.448
2	409.569,961 307.221,65	3	409.581,084 307.226,695	12.214
3	409.581,084 307.226,695	4	409.589,442 307.231,317	9.551
4	409.589,442 307.231,317	5	409.438,146 307.412,4	235.969
5	409.438,146 307.412,4	1	409.418,358 307.403,1	21.864

Document care conține date cu caracter personal, protejat de prevederile Regulamentului (UE) nr. 679/2016 și Legii 190/2018

**** Lungimile segmentelor sunt determinate în planul de proiecţie Stereo 70 şi sunt rotunjite la 1 milimetru.**
***** Distanţa dintre puncte este formată din segmente cumulate ce sunt mai mici decât valoarea 1 milimetru.**

Neutilizabil în circuitul civil

DATE DESPRE IMOBILUL NR. 915

Oficiul de Cadastru şi Publicitate Imobiliară DOLJ
Biroul de Cadastru şi Publicitate Imobiliară Craiova

A. Partea I. Descrierea imobilului

Nr. CF vechi:3251
Nr. cadastral vechi:1323

TEREN Extravilan

Adresa: Jud. Dolj, sat Preajba, T 24, P 70

Nr. Crt	Nr cadastral Nr. topografic	Suprafaţa* (mp)	Observaţii / Referinţe
A1	37904	2.501	Sector cadastral:19 Teren neimprejmuit;

B. Partea II. Proprietari şi acte

Inscrieri privitoare la dreptul de proprietate şi alte drepturi reale		Referinţe
18313 / 17/03/2008		
Act Notarial nr. 1276, din 21/03/2008 emis de NP Zavoi Aurelian Paul;		
B1	Intabulare, drept de PROPRIETATE, dobandit prin Conventie, cota actuala 1/1, cota initiala 1/1	A1
	1) **MATEA COSTEA**, LIPSA CNP 2) **MATEA ELENA**, LIPSA CNP	

C. Partea III. SARCINI .

Inscrieri privind dezmembramintele dreptului de proprietate, drepturi reale de garanţie şi sarcini	Referinţe
NU SUNT	

Neutilizabil în circuitul civil

Anexa Nr. 1 La Partea I

Teren

Nr cadastral	Suprafaţa (mp)*	Observaţii / Referinţe
37904	2.501	

* Suprafaţa este determinată in planul de proiecţie Stereo 70.

DETALII LINIARE IMOBIL

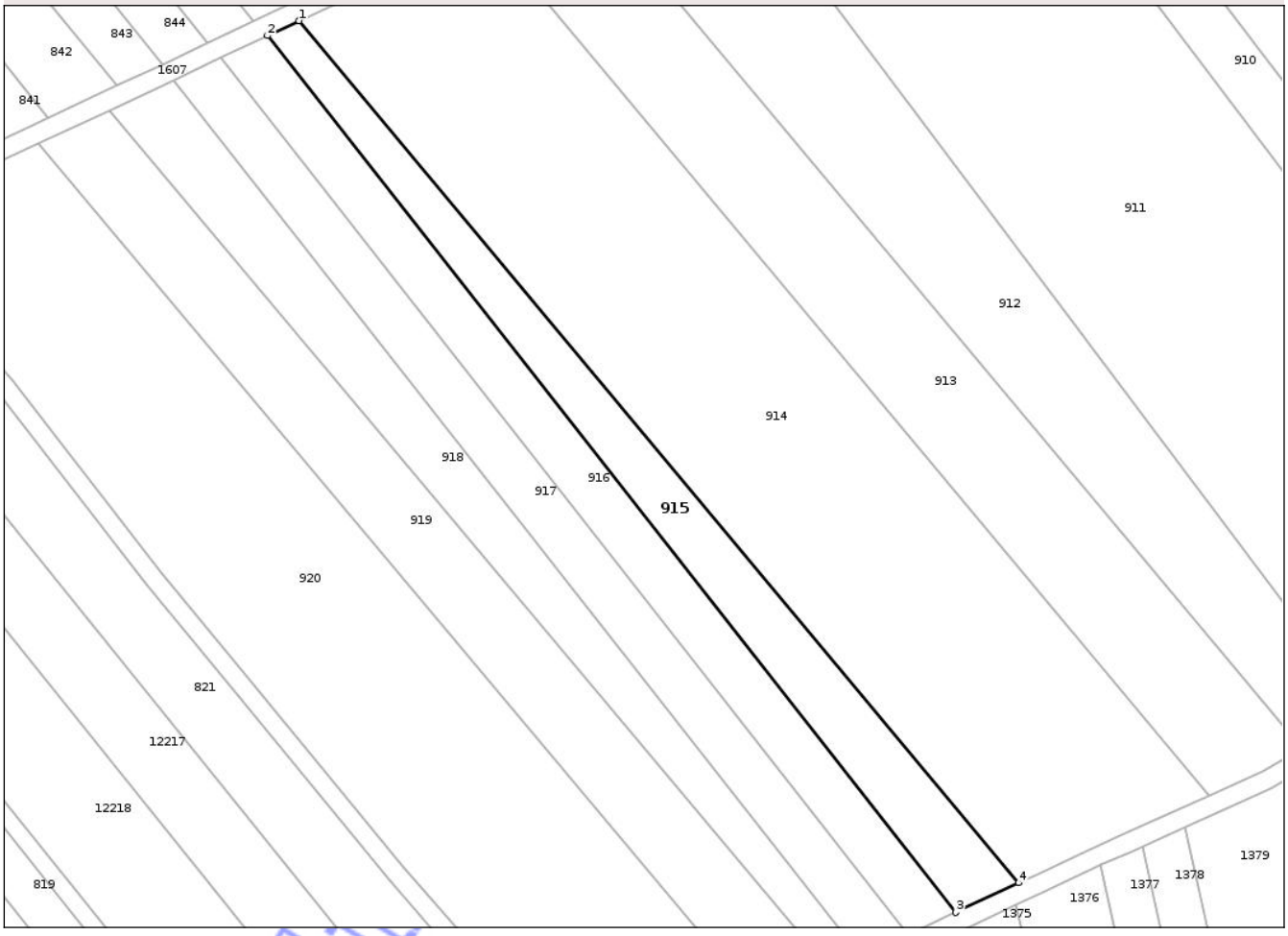

Date referitoare la teren

Crt	Categorie folosință	Intra vilan	Suprafaţa (mp)	Tarla	Parcelă	Nr. topo	Observaţii / Referinţe
1	arabil	NU	2.501	24	70	-	

Lungime Segmente
1) Valorile lungimilor segmentelor sunt obţinute din proiecţie în plan.

Punct început	X / Y	Punct sfârşit	X / Y	Lungime segment (** (m)
1	409.378,503 307.384,369	2	409.371,855 307.381,245	7.345
2	409.371,855 307.381,245	3	409.516,677 307.197,023	234.331
3	409.516,677 307.197,023	4	409.529,854 307.203,221	14.562
4	409.529,854 307.203,221	1	409.378,503 307.384,369	236.054

**** Lungimile segmentelor sunt determinate în planul de proiecţie Stereo 70 şi sunt rotunjite la 1 milimetru.**

Document care conține date cu caracter personal, protejat de prevederile Regulamentului (UE) nr. 679/2016 și Legii 190/2018

***** Distanţa dintre puncte este formată din segmente cumulate ce sunt mai mici decât valoarea 1 milimetru.**

Neutilizabil în circuitul civil

DATE DESPRE IMOBILUL NR. 918

Oficiul de Cadastru şi Publicitate Imobiliară DOLJ
Biroul de Cadastru şi Publicitate Imobiliară Craiova

A. Partea I. Descrierea imobilului

Nr. CF vechi:4865
Nr. cadastral vechi:1630

TEREN Extravilan

Adresa: Jud. Dolj, sat Preajba, T 24, P 73

Nr. Crt	Nr cadastral Nr. topografic	Suprafaţa* (mp)	Observaţii / Referinţe
A1	37995	2.500	Sector cadastral:19 Teren neimprejmuit;

B. Partea II. Proprietari şi acte

Inscrieri privitoare la dreptul de proprietate şi alte drepturi reale		Referinţe
53029 / 21/09/2009		
Act Notarial nr. 562/2009, din 01/01/2009 emis de NP Tarbujaru M.M;		
B1	Intabulare, drept de PROPRIETATE, dobandit prin Conventie, cota actuala 1/1, cota initiala 1/1	A1
	1) **CIOBANU IONUT**, LIPSA CNP	

C. Partea III. SARCINI .

Inscrieri privind dezmembramintele dreptului de proprietate, drepturi reale de garanţie şi sarcini	Referinţe
NU SUNT	

Neutilizabil în circuitul civil

Anexa Nr. 1 La Partea I

Teren

Nr cadastral	Suprafaţa (mp)*	Observaţii / Referinţe
37995	2.500	

* Suprafaţa este determinată in planul de proiecţie Stereo 70.

DETALII LINIARE IMOBIL

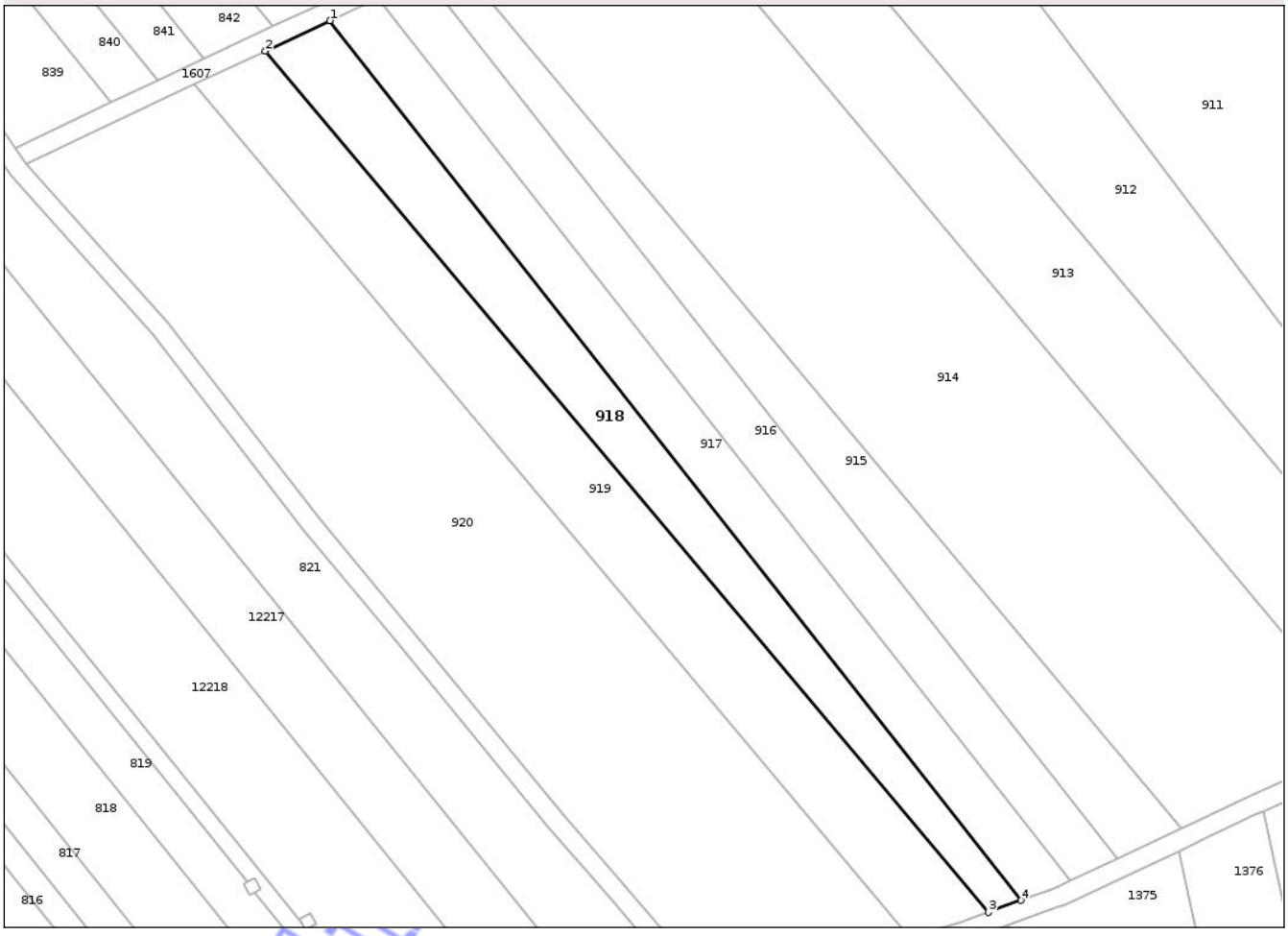

Date referitoare la teren

Crt	Categorie folosință	Intra vilan	Suprafaţa (mp)	Tarla	Parcelă	Nr. topo	Observaţii / Referinţe
1	arabil	NU	2.500	24	73	-	

Lungime Segmente
1) Valorile lungimilor segmentelor sunt obţinute din proiecţie în plan.

Punct început	X / Y	Punct sfârşit	X / Y	Lungime segment (** (m)
1	409.352,025 307.371,925	2	409.338,517 307.365,577	14.925
2	409.338,517 307.365,577	3	409.489,575 307.185,785	234.827
3	409.489,575 307.185,785	4	409.496,39 307.188,285	7.259
4	409.496,39 307.188,285	1	409.352,025 307.371,925	233.591

**** Lungimile segmentelor sunt determinate în planul de proiecţie Stereo 70 şi sunt rotunjite la 1 milimetru.**

Document care conține date cu caracter personal, protejat de prevederile Regulamentului (UE) nr. 679/2016 și Legii 190/2018

***** Distanţa dintre puncte este formată din segmente cumulate ce sunt mai mici decât valoarea 1 milimetru.**

Neutilizabil în circuitul civil

DATE DESPRE IMOBILUL NR. 920

Oficiul de Cadastru şi Publicitate Imobiliară DOLJ
Biroul de Cadastru şi Publicitate Imobiliară Craiova

A. Partea I. Descrierea imobilului

TEREN Extravilan

Adresa: Jud. Dolj, T24, P74/1

Nr. Crt	Nr cadastral Nr. topografic	Suprafaţa* (mp)	Observaţii / Referinţe
A1		8.805	Sector cadastral:19 Teren neimprejmuit;

B. Partea II. Proprietari şi acte

Inscrieri privitoare la dreptul de proprietate şi alte drepturi reale		Referinţe
/		
Act Normativ nr. Legea 7, din 13/03/1996 emis de PARLAMENTUL ROMÂNIEI;		
B1	Intabulare, drept de PROPRIETATE, dobandit prin Lege, cota actuala 1/1, cota initiala 1/1	A1
	1) **COMUNA MALU MARE**, CIF:5002053	
	OBSERVATII: Rezerva comisiei locale de fond funciar	

C. Partea III. SARCINI .

Inscrieri privind dezmembramintele dreptului de proprietate, drepturi reale de garanţie şi sarcini	Referinţe
NU SUNT	

Neutilizabil în circuitul civil

Anexa Nr. 1 La Partea I

Teren

Nr cadastral	Suprafaţa (mp)*	Observaţii / Referinţe
	8.805	

* Suprafaţa este determinată in planul de proiecţie Stereo 70.

DETALII LINIARE IMOBIL

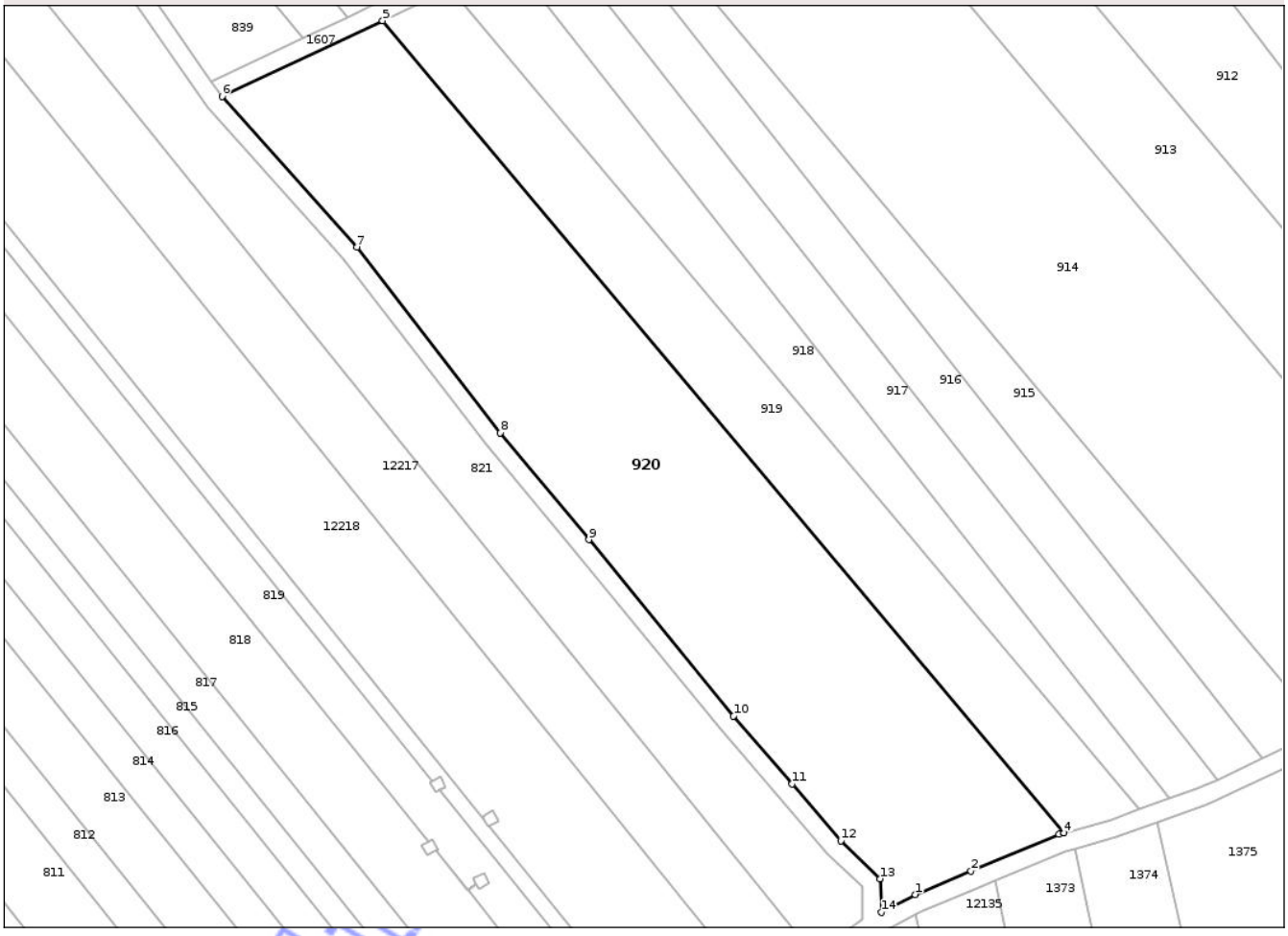

Date referitoare la teren

Crt	Categorie folosință	Intra vilan	Suprafaţa (mp)	Tarla	Parcelă	Nr. topo	Observaţii / Referinţe
1	arabil	NU	8.805	24	74/1	-	

Lungime Segmente
1) Valorile lungimilor segmentelor sunt obţinute din proiecţie în plan.

Punct început	X / Y	Punct sfârşit	X / Y	Lungime segment (** (m)
1	409.440,555 307.167,178	2	409.452,789 307.172,284	13.257
2	409.452,789 307.172,284	3	409.472,069 307.180,33	20.892
3	409.472,069 307.180,33	4	409.473,217 307.180,653	1.193
4	409.473,217 307.180,653	5	409.323,698 307.358,613	232.434
5	409.323,698 307.358,613	6	409.288,464 307.342,054	38.931

Document care conține date cu caracter personal, protejat de prevederile Regulamentului (UE) nr. 679/2016 și Legii 190/2018

Punct început	X / Y	Punct sfârşit	X / Y	Lungime segment (** (m)
6	409.288,464 307.342,054	7	409.318,038 307.308,974	44.372
7	409.318,038 307.308,974	8	409.349,529 307.268,296	51.443
8	409.349,529 307.268,296	9	409.368,921 307.244,907	30.382
9	409.368,921 307.244,907	10	409.400,666 307.206,227	50.039
10	409.400,666 307.206,227	11	409.413,536 307.191,401	19.633
11	409.413,536 307.191,401	12	409.424,194 307.178,934	16.402
12	409.424,194 307.178,934	13	409.432,809 307.170,632	11.964
13	409.432,809 307.170,632	14	409.433,07 307.163,256	7.381
14	409.433,07 307.163,256	1	409.440,555 307.167,178	8.45

** Lungimile segmentelor sunt determinate în planul de proiecţie Stereo 70 şi sunt rotunjite la 1 milimetru.
*** Distanţa dintre puncte este formată din segmente cumulate ce sunt mai mici decât valoarea 1 milimetru.

Neutilizabil în circuitul civil

DATE DESPRE IMOBILUL NR. 1373

Oficiul de Cadastru şi Publicitate Imobiliară DOLJ
Biroul de Cadastru şi Publicitate Imobiliară Craiova

A. Partea I. Descrierea imobilului

TEREN Extravilan

Adresa: Jud. Dolj, T133 P42

Nr. Crt	Nr cadastral Nr. topografic	Suprafaţa* (mp)	Observaţii / Referinţe
A1	35274	4.331	Sector cadastral:19 Teren neimprejmuit; Diferenta de suprafata de 669 mp se regaseste astfel: 669 mp in coridorul de expropriere cu ID 12209

B. Partea II. Proprietari şi acte

Inscrieri privitoare la dreptul de proprietate şi alte drepturi reale		Referinţe
111357 / 29/08/2016		
Hotarare Judecatoreasca nr. 8024, din 25/05/2012 emis de Judecatoria Craiova (act administrativ nr 1047-48120 din 09.06.1997, emis de Comisia Judeteana Dolj);		
B1	Intabulare, drept de PROPRIETATE, dobandit prin Hotarare Judecatoreasca, cota actuala 1/1, cota initiala 1/1	A1
	1) **VIZITIU ELENA**	

C. Partea III. SARCINI .

Inscrieri privind dezmembramintele dreptului de proprietate, drepturi reale de garanţie şi sarcini	Referinţe
NU SUNT	

Neutilizabil în circuitul civil

Anexa Nr. 1 La Partea I

Teren

Nr cadastral	Suprafaţa (mp)*	Observaţii / Referinţe
35274	4.331	Diferenta de suprafata de 669 mp se regaseste astfel: 669 mp in coridorul de expropriere cu ID 12209

* Suprafaţa este determinată in planul de proiecţie Stereo 70.

DETALII LINIARE IMOBIL

Date referitoare la teren

Crt	Categorie folosință	Intra vilan	Suprafaţa (mp)	Tarla	Parcelă	Nr. topo	Observaţii / Referinţe
1	arabil	NU	4.331	133	42	42A	

Lungime Segmente
1) Valorile lungimilor segmentelor sunt obţinute din proiecţie în plan.

Punct început	X / Y	Punct sfârşit	X / Y	Lungime segment (** (m)
1	409.506,065 306.948,589	2	409.515,868 306.947,557	9.857
2	409.515,868 306.947,557	3	409.525,645 306.946,596	9.824
3	409.525,645 306.946,596	4	409.475,638 307.177,18	235.944
4	409.475,638 307.177,18	5	409.473,386 307.176,545	2.34
5	409.473,386 307.176,545	6	409.458,019 307.170,132	16.651

Document care conține date cu caracter personal, protejat de prevederile Regulamentului (UE) nr. 679/2016 și Legii 190/2018

Punct început	X / Y	Punct sfârşit	X / Y	Lungime segment (** (m)
6	409.458,019 307.170,132	1	409.506,065 306.948,589	226.693

** Lungimile segmentelor sunt determinate în planul de proiecţie Stereo 70 şi sunt rotunjite la 1 milimetru.
*** Distanţa dintre puncte este formată din segmente cumulate ce sunt mai mici decât valoarea 1 milimetru.

Neutilizabil în circuitul civil

DATE DESPRE IMOBILUL NR. 1374

Oficiul de Cadastru şi Publicitate Imobiliară DOLJ
Biroul de Cadastru şi Publicitate Imobiliară Craiova

A. Partea I. Descrierea imobilului

TEREN Extravilan

Adresa: Jud. Dolj, tarlaua 133 parcela 42

Nr. Crt	Nr cadastral Nr. topografic	Suprafaţa* (mp)	Observaţii / Referinţe
A1	41385	4.537	Sector cadastral:19 Teren neimprejmuit; Diferenta de suprafata de 463 mp se regaseste astfel: 463 mp in coridorul de expropriere cu ID 12209

B. Partea II. Proprietari şi acte

Inscrieri privitoare la dreptul de proprietate şi alte drepturi reale		Referinţe
62648 / 15/03/2021		
Act Administrativ nr. TDP nr 1047-48120, din 09/06/1997 emis de CJSDPAT DOLJ (hotarare judecatoreasca nr Sentinta civila nr 8024 din 25.05.2012, emis de Judecatoria Craiova in Dosar nr.30918/215/2011);		
B1	Intabulare, drept de PROPRIETATE, dobandit prin Hotarare Judecatoreasca, cota actuala 1/1, cota initiala 1/1	A1
	1) **ROSCA IOANA**	

C. Partea III. SARCINI .

Inscrieri privind dezmembramintele dreptului de proprietate, drepturi reale de garanţie şi sarcini	Referinţe
NU SUNT	

Neutilizabil în circuitul civil

Anexa Nr. 1 La Partea I

Teren

Nr cadastral	Suprafaţa (mp)*	Observaţii / Referinţe
41385	4.537	Diferenta de suprafata de 463 mp se regaseste astfel: 463 mp in coridorul de expropriere cu ID 12209

* Suprafaţa este determinată in planul de proiecţie Stereo 70.

DETALII LINIARE IMOBIL

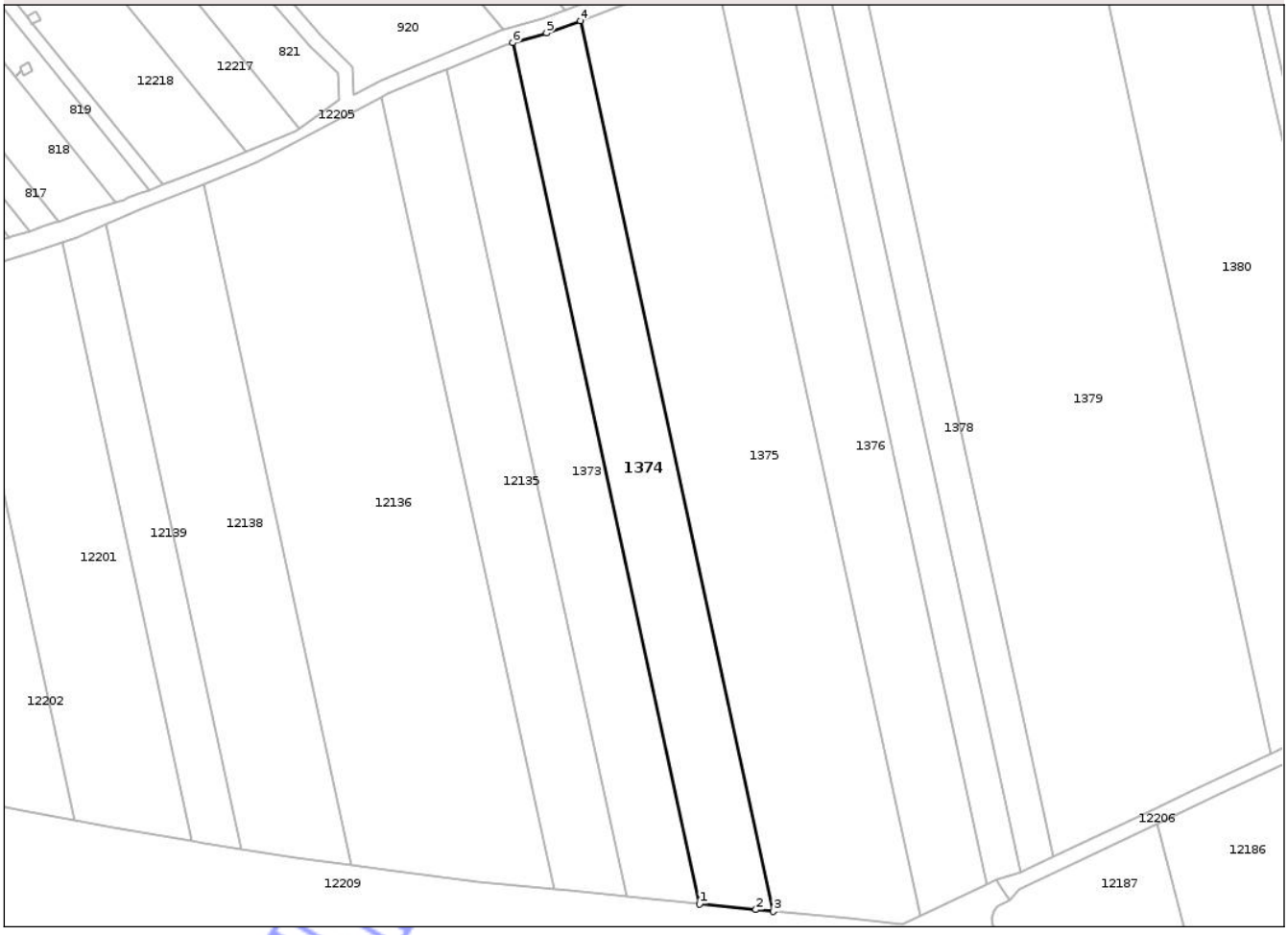

Date referitoare la teren

Crt	Categorie folosință	Intra vilan	Suprafaţa (mp)	Tarla	Parcelă	Nr. topo	Observaţii / Referinţe
1	arabil	NU	4.537	133	42	-	

Lungime Segmente
1) Valorile lungimilor segmentelor sunt obţinute din proiecţie în plan.

Punct început	X / Y	Punct sfârşit	X / Y	Lungime segment (** (m)
1	409.525,645 306.946,596	2	409.540,749 306.945,111	15.177
2	409.540,749 306.945,111	3	409.545,429 306.944,653	4.702
3	409.545,429 306.944,653	4	409.493,728 307.183,048	243.937
4	409.493,728 307.183,048	5	409.484,675 307.179,726	9.643
5	409.484,675 307.179,726	6	409.475,638 307.177,18	9.389

Document care conține date cu caracter personal, protejat de prevederile Regulamentului (UE) nr. 679/2016 și Legii 190/2018

Punct început	X / Y	Punct sfârşit	X / Y	Lungime segment (** (m)
6	409.475,638 307.177,18	1	409.525,645 306.946,596	235.944

** Lungimile segmentelor sunt determinate în planul de proiecţie Stereo 70 şi sunt rotunjite la 1 milimetru.
*** Distanţa dintre puncte este formată din segmente cumulate ce sunt mai mici decât valoarea 1 milimetru.

Neutilizabil în circuitul civil

DATE DESPRE IMOBILUL NR. 1375

Oficiul de Cadastru şi Publicitate Imobiliară DOLJ
Biroul de Cadastru şi Publicitate Imobiliară Craiova

A. Partea I. Descrierea imobilului

TEREN Extravilan

Adresa: Jud. Dolj, T133, P44

Nr. Crt	Nr cadastral Nr. topografic	Suprafaţa* (mp)	Observaţii / Referinţe
A1		9.665	Sector cadastral:19 Teren neimprejmuit; Diferenta de suprafata de 335 mp se regaseste astfel: 335 mp in coridorul de expropriere cu ID 12209

B. Partea II. Proprietari şi acte

Inscrieri privitoare la dreptul de proprietate şi alte drepturi reale		Referinţe
/		
Act Administrativ nr. TDP 592-48553, din 05/06/1997 emis de CJSDPAT DOLJ;		
B1	Intabulare, drept de PROPRIETATE, dobandit prin Reconstituire, cota actuala 1/1, cota initiala 1/1	A1
	1) **PITICU I. MARIA**, LIPSA CNP	

C. Partea III. SARCINI .

Inscrieri privind dezmembramintele dreptului de proprietate, drepturi reale de garanţie şi sarcini	Referinţe
NU SUNT	

Neutilizabil în circuitul civil

Anexa Nr. 1 La Partea I

Teren

Nr cadastral	Suprafaţa (mp)*	Observaţii / Referinţe
	9.665	Diferenta de suprafata de 335 mp se regaseste astfel: 335 mp in coridorul de expropriere cu ID 12209

* Suprafaţa este determinată in planul de proiecţie Stereo 70.

DETALII LINIARE IMOBIL

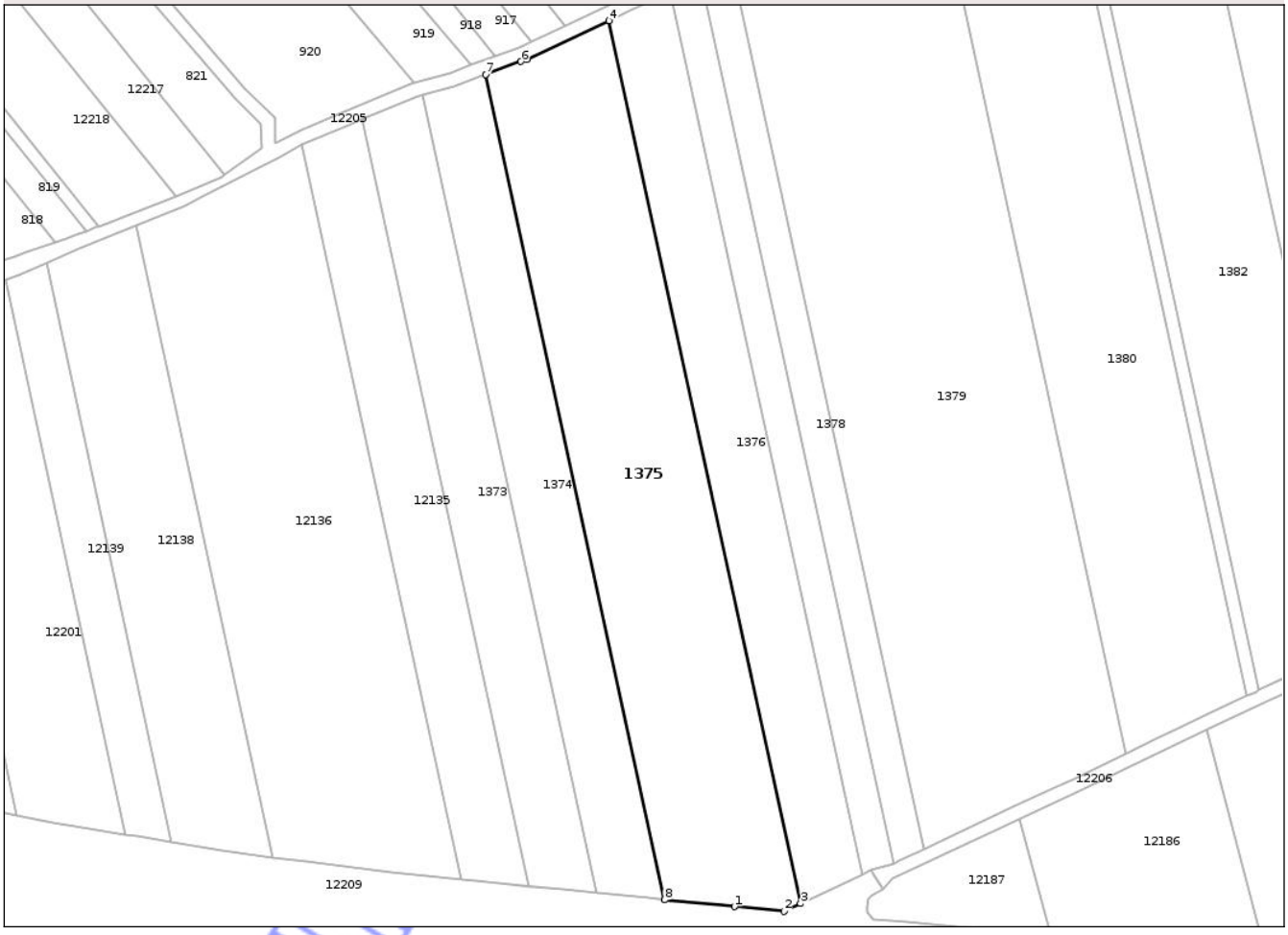

Date referitoare la teren

Crt	Categorie folosință	Intra vilan	Suprafaţa (mp)	Tarla	Parcelă	Nr. topo	Observaţii / Referinţe
1	arabil	NU	9.665	133	44	-	

Lungime Segmente
1) Valorile lungimilor segmentelor sunt obţinute din proiecţie în plan.

Punct început	X / Y	Punct sfârşit	X / Y	Lungime segment (** (m)
1	409.565,631 306.942,675	2	409.579,931 306.941,322	14.364
2	409.579,931 306.941,322	3	409.584,706 306.943,58	5.282
3	409.584,706 306.943,58	4	409.529,402 307.198,588	260.936
4	409.529,402 307.198,588	5	409.505,697 307.187,439	26.196
5	409.505,697 307.187,439	6	409.503,872 307.186,77	1.944

Document care conține date cu caracter personal, protejat de prevederile Regulamentului (UE) nr. 679/2016 și Legii 190/2018

Punct început	X / Y	Punct sfârşit	X / Y	Lungime segment (** (m)
6	409.503,872 307.186,77	7	409.493,728 307.183,048	10.805
7	409.493,728 307.183,048	8	409.545,429 306.944,653	243.937
8	409.545,429 306.944,653	1	409.565,631 306.942,675	20.299

** Lungimile segmentelor sunt determinate în planul de proiecţie Stereo 70 şi sunt rotunjite la 1 milimetru.
*** Distanţa dintre puncte este formată din segmente cumulate ce sunt mai mici decât valoarea 1 milimetru.

Neutilizabil în circuitul civil

DATE DESPRE IMOBILUL NR. 808

Oficiul de Cadastru şi Publicitate Imobiliară DOLJ
Biroul de Cadastru şi Publicitate Imobiliară Craiova

A. Partea I. Descrierea imobilului

TEREN Extravilan

Adresa: Jud. Dolj, TARLA 119, PARCELA 51

Nr. Crt	Nr cadastral Nr. topografic	Suprafaţa* (mp)	Observaţii / Referinţe
A1	42890	5.000	Sector cadastral:19 Teren neimprejmuit;

B. Partea II. Proprietari şi acte

Inscrieri privitoare la dreptul de proprietate şi alte drepturi reale		Referinţe
215135 / 31/10/2022		
Act Notarial nr. CM 100, din 16/10/2018 emis de SPN BALACI EUGEN (CERTIFICAT DE MOSTENITOR ; act administrativ nr TDP 865-47924 din 12.05.1997, emis de COMISIA JUDETEANA DOLJ);		
B1	Intabulare, drept de PROPRIETATE, dobandit prin Succesiune, cota actuala 1/2, cota initiala 1/2	A1
	1) **UDREA FLORIN-CLAUDIU**	
B2	Intabulare, drept de PROPRIETATE, dobandit prin Succesiune, cota actuala 1/2, cota initiala 1/2	A1
	1) **UDREA GEORGE**	

C. Partea III. SARCINI .

Inscrieri privind dezmembramintele dreptului de proprietate, drepturi reale de garanţie şi sarcini	Referinţe
NU SUNT	

Neutilizabil în circuitul civil

Anexa Nr. 1 La Partea I

Teren

Nr cadastral	Suprafaţa (mp)*	Observaţii / Referinţe
42890	5.000	

* Suprafaţa este determinată in planul de proiecţie Stereo 70.

DETALII LINIARE IMOBIL

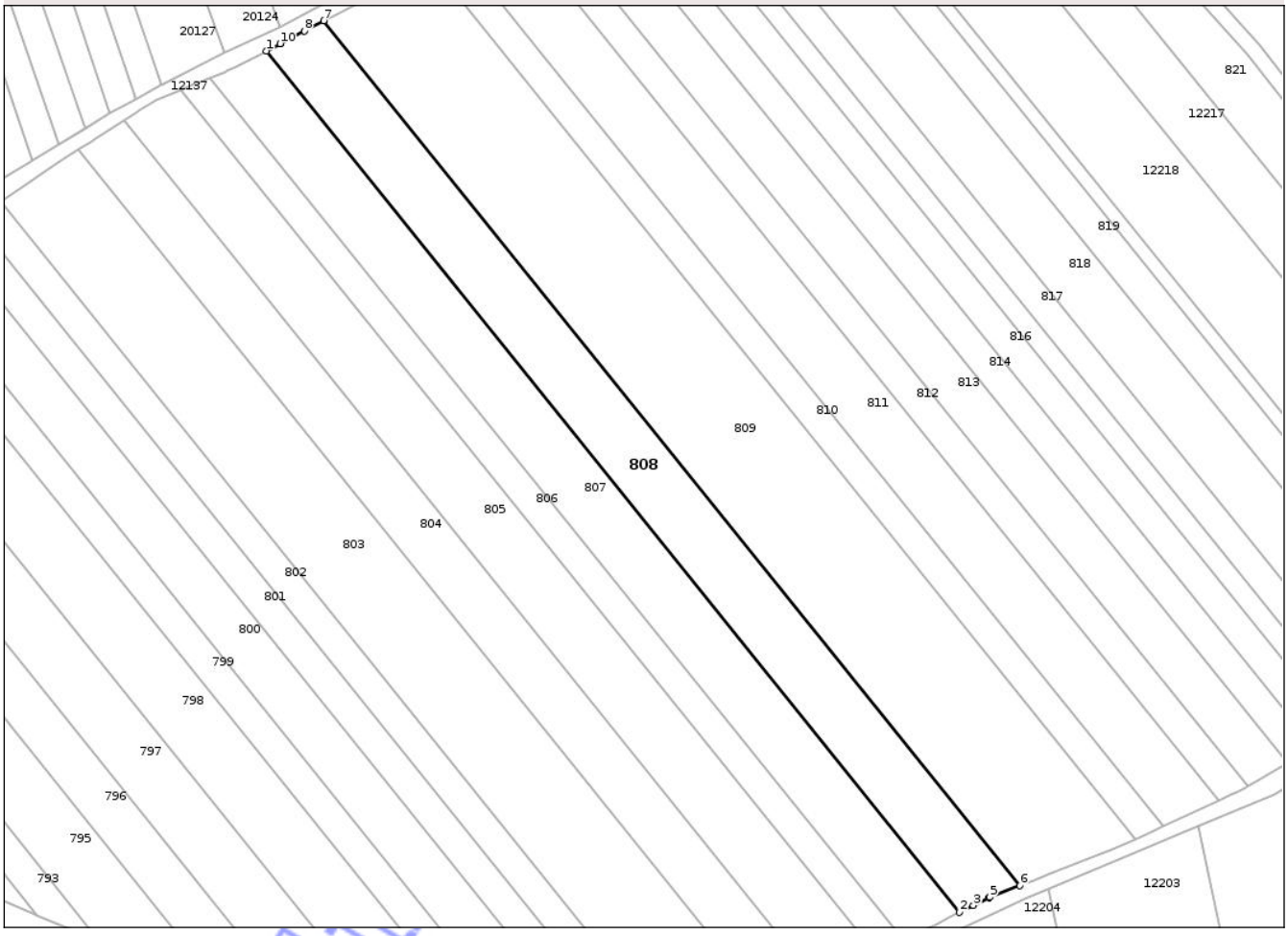

Date referitoare la teren

Crt	Categorie folosință	Intra vilan	Suprafaţa (mp)	Tarla	Parcelă	Nr. topo	Observaţii / Referinţe
1	arabil	NU	5.000	119	51	-	

Lungime Segmente
1) Valorile lungimilor segmentelor sunt obţinute din proiecţie în plan.

Punct început	X / Y	Punct sfârşit	X / Y	Lungime segment (** (m)
1	409.053,226 307.307,563	2	409.237,987 307.078,192	294.53
2	409.237,987 307.078,192	3	409.241,68 307.080,028	4.124
3	409.241,68 307.080,028	4	409.245,816 307.082,084	4.619
4	409.245,816 307.082,084	5	409.246,024 307.082,187	0.232
5	409.246,024 307.082,187	6	409.254,036 307.085,292	8.593

Document care conține date cu caracter personal, protejat de prevederile Regulamentului (UE) nr. 679/2016 și Legii 190/2018

Punct început	X / Y	Punct sfârşit	X / Y	Lungime segment (** (m)
6	409.254,036 307.085,292	7	409.068,525 307.315,595	295.726
7	409.068,525 307.315,595	8	409.063,291 307.312,887	5.893
8	409.063,291 307.312,887	9	409.056,877 307.309,494	7.256
9	409.056,877 307.309,494	10	409.056,853 307.309,482	0.027
10	409.056,853 307.309,482	1	409.053,226 307.307,563	4.103

** Lungimile segmentelor sunt determinate în planul de proiecţie Stereo 70 şi sunt rotunjite la 1 milimetru.
*** Distanţa dintre puncte este formată din segmente cumulate ce sunt mai mici decât valoarea 1 milimetru.

Neutilizabil în circuitul civil

DATE DESPRE IMOBILUL NR. 812

Oficiul de Cadastru şi Publicitate Imobiliară DOLJ
Biroul de Cadastru şi Publicitate Imobiliară Craiova

A. Partea I. Descrierea imobilului

TEREN Extravilan

Adresa: Jud. Dolj, T119, P55

Nr. Crt	Nr cadastral Nr. topografic	Suprafaţa* (mp)	Observaţii / Referinţe
A1	38842	2.500	Sector cadastral:19 Teren neimprejmuit;

B. Partea II. Proprietari şi acte

Inscrieri privitoare la dreptul de proprietate şi alte drepturi reale		Referinţe
167289 / 13/07/2023		
Act Notarial nr. contract de donatie aut nr 1215, din 12/07/2023 emis de POPA DANIELA-MARIA;		
B1	Intabulare, drept de PROPRIETATE, dobandit prin Conventie, cota actuala 1/1, cota initiala 1/1	A1
	1) **ŞERBĂNOAICA AURELIAN**	

C. Partea III. SARCINI .

Inscrieri privind dezmembramintele dreptului de proprietate, drepturi reale de garanţie şi sarcini	Referinţe
NU SUNT	

Neutilizabil în circuitul civil

Anexa Nr. 1 La Partea I

Teren

Nr cadastral	Suprafaţa (mp)*	Observaţii / Referinţe
38842	2.500	

* Suprafaţa este determinată in planul de proiecţie Stereo 70.

DETALII LINIARE IMOBIL

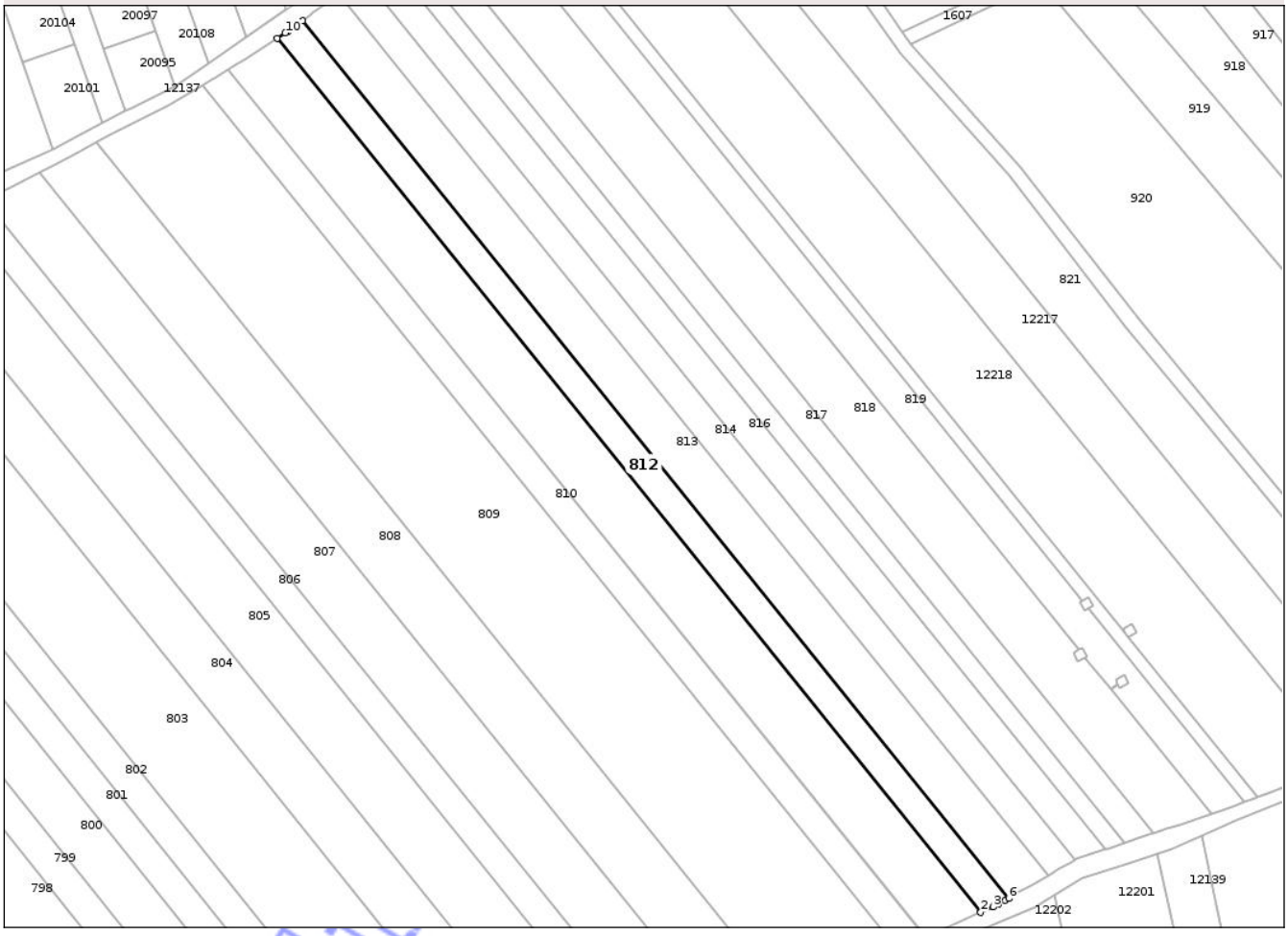

Date referitoare la teren

Crt	Categorie folosință	Intra vilan	Suprafaţa (mp)	Tarla	Parcelă	Nr. topo	Observaţii / Referinţe
1	arabil	NU	2.500	119	55	-	

Lungime Segmente
1) Valorile lungimilor segmentelor sunt obţinute din proiecţie în plan.

Punct început	X / Y	Punct sfârşit	X / Y	Lungime segment (** (m)
1	409.117,331 307.343,736	2	409.307,223 307.107,994	302.71
2	409.307,223 307.107,994	3	409.310,507 307.109,502	3.614
3	409.310,507 307.109,502	4	409.312,112 307.110,239	1.766
4	409.312,112 307.110,239	5	409.313,81 307.111,223	1.963
5	409.313,81 307.111,223	6	409.314,761 307.111,774	1.099

Document care conține date cu caracter personal, protejat de prevederile Regulamentului (UE) nr. 679/2016 și Legii 190/2018

Punct început	X / Y	Punct sfârşit	X / Y	Lungime segment (** (m)
6	409.314,761 307.111,774	7	409.124,139 307.348,421	303.873
7	409.124,139 307.348,421	8	409.121,384 307.346,404	3.414
8	409.121,384 307.346,404	9	409.120,271 307.345,671	1.333
9	409.120,271 307.345,671	10	409.119,465 307.345,141	0.965
10	409.119,465 307.345,141	1	409.117,331 307.343,736	2.555

** Lungimile segmentelor sunt determinate în planul de proiecţie Stereo 70 şi sunt rotunjite la 1 milimetru.
*** Distanţa dintre puncte este formată din segmente cumulate ce sunt mai mici decât valoarea 1 milimetru.

Neutilizabil în circuitul civil

DATE DESPRE IMOBILUL NR. 813

Oficiul de Cadastru şi Publicitate Imobiliară DOLJ
Biroul de Cadastru şi Publicitate Imobiliară Craiova

A. Partea I. Descrierea imobilului

Nr. CF vechi:3402
Nr. cadastral vechi:1331

TEREN Extravilan

Adresa: Jud. Dolj, sat Preajba, T 119, P 56

Nr. Crt	Nr cadastral Nr. topografic	Suprafaţa* (mp)	Observaţii / Referinţe
A1	38098	3.700	Sector cadastral:19 Teren neimprejmuit;

B. Partea II. Proprietari şi acte

Inscrieri privitoare la dreptul de proprietate şi alte drepturi reale		Referinţe
18310 / 17/03/2001		
Act Administrativ nr. TDP 1871/2003, din 01/01/2003 emis de CJSDPAT DOLJ (CMnr. 123/2003 NP Diaconescu Elvira);		
B1	Intabulare, drept de PROPRIETATE, dobandit prin Succesiune, cota actuala 1/1, cota initiala 1/1	A1
	1) **HANCU CORNELIA**, LIPSA CNP	

C. Partea III. SARCINI .

Inscrieri privind dezmembramintele dreptului de proprietate, drepturi reale de garanţie şi sarcini	Referinţe
NU SUNT	

Neutilizabil în circuitul civil

Anexa Nr. 1 La Partea I

Teren

Nr cadastral	Suprafaţa (mp)*	Observaţii / Referinţe
38098	3.700	

* Suprafaţa este determinată in planul de proiecţie Stereo 70.

DETALII LINIARE IMOBIL

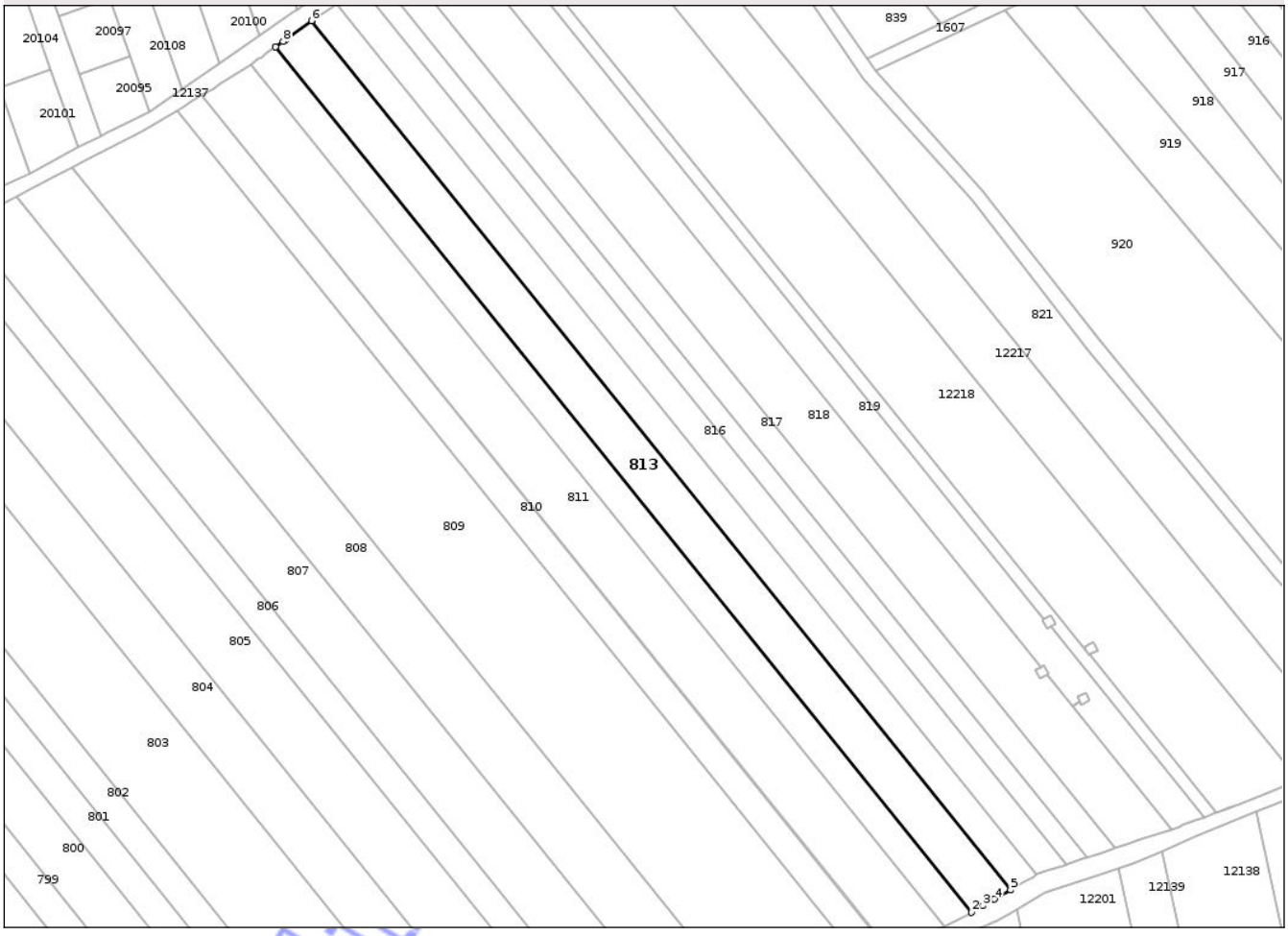

Date referitoare la teren

Crt	Categorie folosință	Intra vilan	Suprafaţa (mp)	Tarla	Parcelă	Nr. topo	Observaţii / Referinţe
1	arabil	NU	3.700	119	56	-	

Lungime Segmente
1) Valorile lungimilor segmentelor sunt obţinute din proiecţie în plan.

Punct început	X / Y	Punct sfârşit	X / Y	Lungime segment (** (m)
1	409.124,139 307.348,421	2	409.314,761 307.111,774	303.873
2	409.314,761 307.111,774	3	409.317,818 307.113,545	3.533
3	409.317,818 307.113,545	4	409.321,016 307.115,399	3.697
4	409.321,016 307.115,399	5	409.325,397 307.117,938	5.064
5	409.325,397 307.117,938	6	409.133,954 307.355,606	305.183

Document care conține date cu caracter personal, protejat de prevederile Regulamentului (UE) nr. 679/2016 și Legii 190/2018

Punct început	X / Y	Punct sfârşit	X / Y	Lungime segment (** (m)
6	409.133,954 307.355,606	7	409.126,96 307.350,486	8.668
7	409.126,96 307.350,486	8	409.126,176 307.349,912	0.972
8	409.126,176 307.349,912	1	409.124,139 307.348,421	2.524

** Lungimile segmentelor sunt determinate în planul de proiecţie Stereo 70 şi sunt rotunjite la 1 milimetru.
*** Distanţa dintre puncte este formată din segmente cumulate ce sunt mai mici decât valoarea 1 milimetru.

Neutilizabil în circuitul civil

DATE DESPRE IMOBILUL NR. 814

Oficiul de Cadastru şi Publicitate Imobiliară DOLJ
Biroul de Cadastru şi Publicitate Imobiliară Craiova

A. Partea I. Descrierea imobilului

TEREN Extravilan

Adresa: Jud. Dolj, T119,P57

Nr. Crt	Nr cadastral Nr. topografic	Suprafaţa* (mp)	Observaţii / Referinţe
A1	37859	2.500	Sector cadastral:19 Teren neimprejmuit;

B. Partea II. Proprietari şi acte

Inscrieri privitoare la dreptul de proprietate şi alte drepturi reale		Referinţe
78023 / 23/04/2019		
Act Notarial nr. aut. nr. 1462, din 22/04/2019 emis de NP Defta C;		
B1	Intabulare, drept de PROPRIETATE, dobandit prin Conventie, cota actuala 1/1, cota initiala 1/1	A1
	1) **COLTATU OCTAVIAN-ALIN** 2) **COLTATU CAMELIA**	

C. Partea III. SARCINI .

Inscrieri privind dezmembramintele dreptului de proprietate, drepturi reale de garanţie şi sarcini	Referinţe
NU SUNT	

Neutilizabil în circuitul civil

Anexa Nr. 1 La Partea I

Teren

Nr cadastral	Suprafaţa (mp)*	Observaţii / Referinţe
37859	2.500	

* Suprafaţa este determinată in planul de proiecţie Stereo 70.

DETALII LINIARE IMOBIL

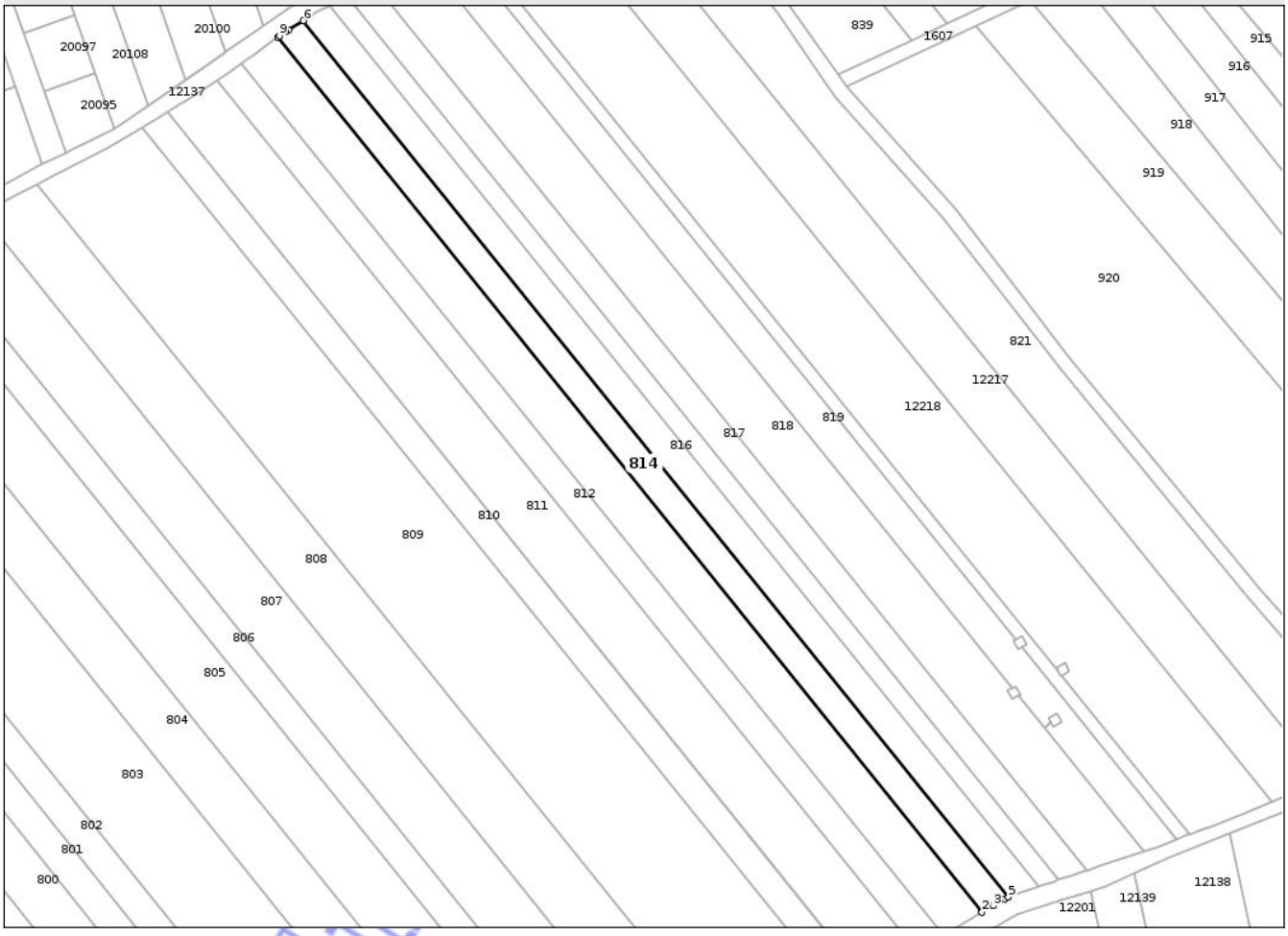

Date referitoare la teren

Crt	Categorie folosință	Intra vilan	Suprafaţa (mp)	Tarla	Parcelă	Nr. topo	Observaţii / Referinţe
1	arabil	NU	2.500	119	57	-	

Lungime Segmente
1) Valorile lungimilor segmentelor sunt obţinute din proiecţie în plan.

Punct început	X / Y	Punct sfârşit	X / Y	Lungime segment (** (m)
1	409.133,954 307.355,606	2	409.325,397 307.117,938	305.183
2	409.325,397 307.117,938	3	409.328,441 307.119,702	3.518
3	409.328,441 307.119,702	4	409.331,643 307.121,558	3.701
4	409.331,643 307.121,558	5	409.332,564 307.122,091	1.064
5	409.332,564 307.122,091	6	409.140,901 307.360,031	305.533

Document care conține date cu caracter personal, protejat de prevederile Regulamentului (UE) nr. 679/2016 și Legii 190/2018

Punct început	X / Y	Punct sfârşit	X / Y	Lungime segment (** (m)
6	409.140,901 307.360,031	7	409.136,891 307.357,503	4.74
7	409.136,891 307.357,503	8	409.136,053 307.356,974	0.991
8	409.136,053 307.356,974	9	409.134,394 307.355,928	1.961
9	409.134,394 307.355,928	1	409.133,954 307.355,606	0.545

** Lungimile segmentelor sunt determinate în planul de proiecţie Stereo 70 şi sunt rotunjite la 1 milimetru.
*** Distanţa dintre puncte este formată din segmente cumulate ce sunt mai mici decât valoarea 1 milimetru.

Neutilizabil în circuitul civil

DATE DESPRE IMOBILUL NR. 816

Oficiul de Cadastru şi Publicitate Imobiliară DOLJ
Biroul de Cadastru şi Publicitate Imobiliară Craiova

A. Partea I. Descrierea imobilului

Nr. CF vechi:110
Nr. cadastral vechi:36

TEREN Extravilan

Adresa: Jud. Dolj, sat Preajba, T 119, P 58

Nr. Crt	Nr cadastral Nr. topografic	Suprafaţa* (mp)	Observaţii / Referinţe
A1	37982	2.500	Sector cadastral:19 Teren neimprejmuit; 2550,988 mp

B. Partea II. Proprietari şi acte

Inscrieri privitoare la dreptul de proprietate şi alte drepturi reale		Referinţe
282 / 11/01/2001		
Act Notarial nr. 32, din 11/01/2001 emis de NP CCE;		
B1	Intabulare, drept de PROPRIETATE, dobandit prin Conventie, cota actuala 1/1, cota initiala 1/1	A1
	1) **PETRESCU JENI**, LIPSA CNP 2) **PETRESCU ANISOARA**, LIPSA CNP	

C. Partea III. SARCINI .

Inscrieri privind dezmembramintele dreptului de proprietate, drepturi reale de garanţie şi sarcini	Referinţe
NU SUNT	

Neutilizabil în circuitul civil

Anexa Nr. 1 La Partea I

Teren

Nr cadastral	Suprafaţa (mp)*	Observaţii / Referinţe
37982	2.500	2550,988 mp

* Suprafaţa este determinată in planul de proiecţie Stereo 70.

DETALII LINIARE IMOBIL

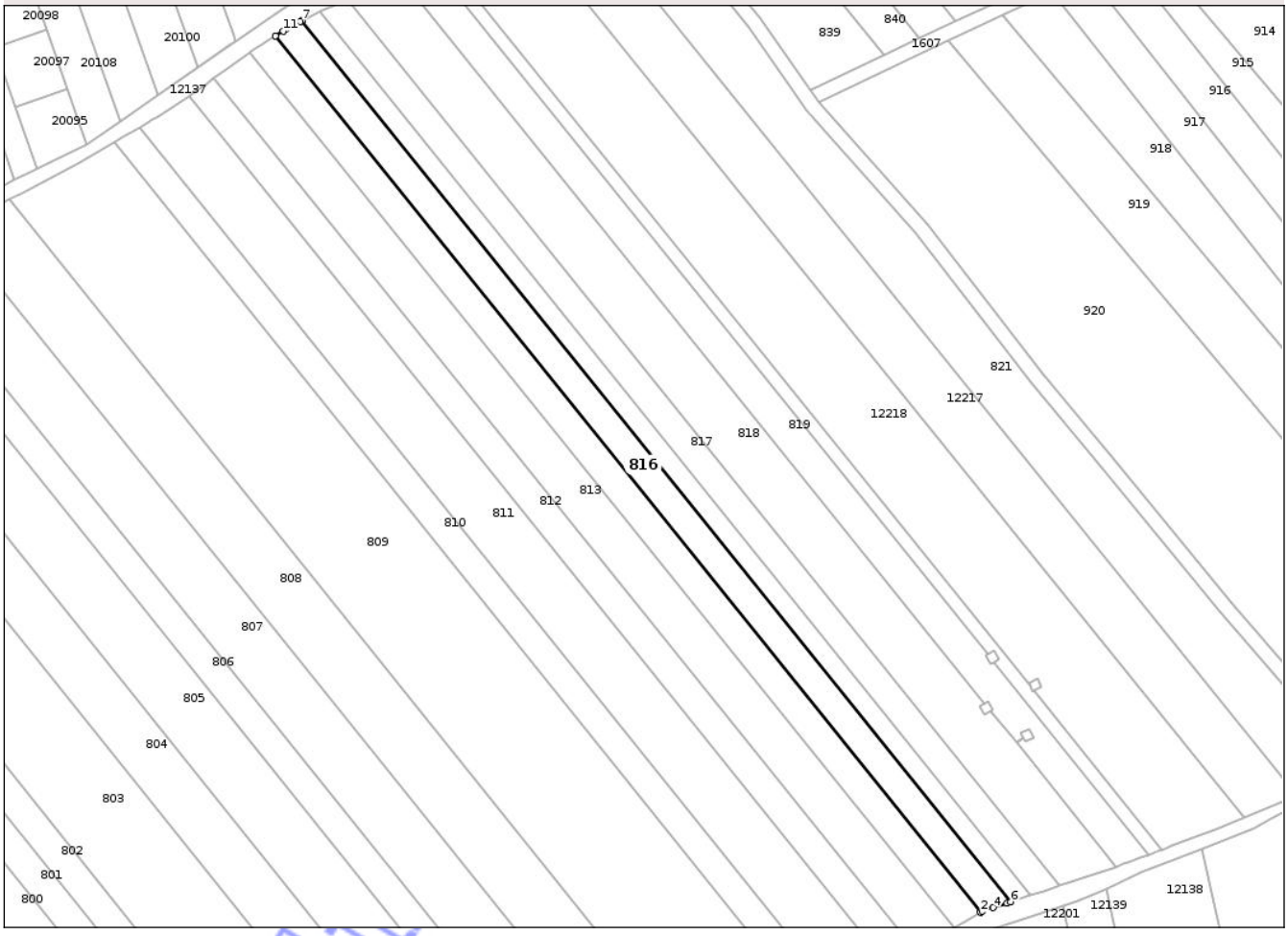

Date referitoare la teren

Crt	Categorie folosință	Intra vilan	Suprafaţa (mp)	Tarla	Parcelă	Nr. topo	Observaţii / Referinţe
1	arabil	NU	2.500	119	58	-	

Lungime Segmente
1) Valorile lungimilor segmentelor sunt obţinute din proiecţie în plan.

Punct început	X / Y	Punct sfârşit	X / Y	Lungime segment (** (m)
1	409.140,901 307.360,031	2	409.332,564 307.122,091	305.533
2	409.332,564 307.122,091	3	409.333,093 307.122,398	0.612
3	409.333,093 307.122,398	4	409.335,995 307.123,365	3.059
4	409.335,995 307.123,365	5	409.339,708 307.124,602	3.914
5	409.339,708 307.124,602	6	409.340,742 307.124,946	1.09

Document care conține date cu caracter personal, protejat de prevederile Regulamentului (UE) nr. 679/2016 și Legii 190/2018

Punct început	X / Y	Punct sfârşit	X / Y	Lungime segment (** (m)
6	409.340,742 307.124,946	7	409.148,069 307.364,139	307.142
7	409.148,069 307.364,139	8	409.147,69 307.363,96	0.419
8	409.147,69 307.363,96	9	409.145,462 307.362,907	2.464
9	409.145,462 307.362,907	10	409.143,857 307.361,895	1.897
10	409.143,857 307.361,895	11	409.143,005 307.361,358	1.007
11	409.143,005 307.361,358	1	409.140,901 307.360,031	2.488

** Lungimile segmentelor sunt determinate în planul de proiecţie Stereo 70 şi sunt rotunjite la 1 milimetru.
*** Distanţa dintre puncte este formată din segmente cumulate ce sunt mai mici decât valoarea 1 milimetru.

Neutilizabil în circuitul civil

DATE DESPRE IMOBILUL NR. 824

Oficiul de Cadastru şi Publicitate Imobiliară DOLJ
Biroul de Cadastru şi Publicitate Imobiliară Craiova

A. Partea I. Descrierea imobilului

TEREN Extravilan

Adresa: Jud. Dolj, T119 P61/1/2 STALP 71

Nr. Crt	Nr cadastral Nr. topografic	Suprafaţa* (mp)	Observaţii / Referinţe
A1	35488	7	Sector cadastral:19 Teren neimprejmuit;

B. Partea II. Proprietari şi acte

Inscrieri privitoare la dreptul de proprietate şi alte drepturi reale		Referinţe
119351 / 14/09/2016		
Act Normativ nr. HOT. NR. 1705, anexa 7- inventarul bunurilor care alcatuiesc domeniul public al statului, din 29/11/2006 emis de Guvernul Romaniei (act normativ nr LEGE NR. 123 din 16.07.2012, emis de Parlamentul Romaniei;act normativ nr HOT. NR. 1009 din 17.10.2012, emis de Guvernul Romaniei);		
B1	Intabulare, drept de PROPRIETATE, dobandit prin Lege, cota actuala 1/1, cota initiala 1/1	A1
	1) **STATUL ROMAN DOMENIUL PUBLIC**, CIF:9999999999999, Lipsa cui	

C. Partea III. SARCINI .

Inscrieri privind dezmembramintele dreptului de proprietate, drepturi reale de garanţie şi sarcini	Referinţe
NU SUNT	

Neutilizabil în circuitul civil

Anexa Nr. 1 La Partea I

Teren

Nr cadastral	Suprafaţa (mp)*	Observaţii / Referinţe
35488	7	

* Suprafaţa este determinată in planul de proiecţie Stereo 70.

DETALII LINIARE IMOBIL

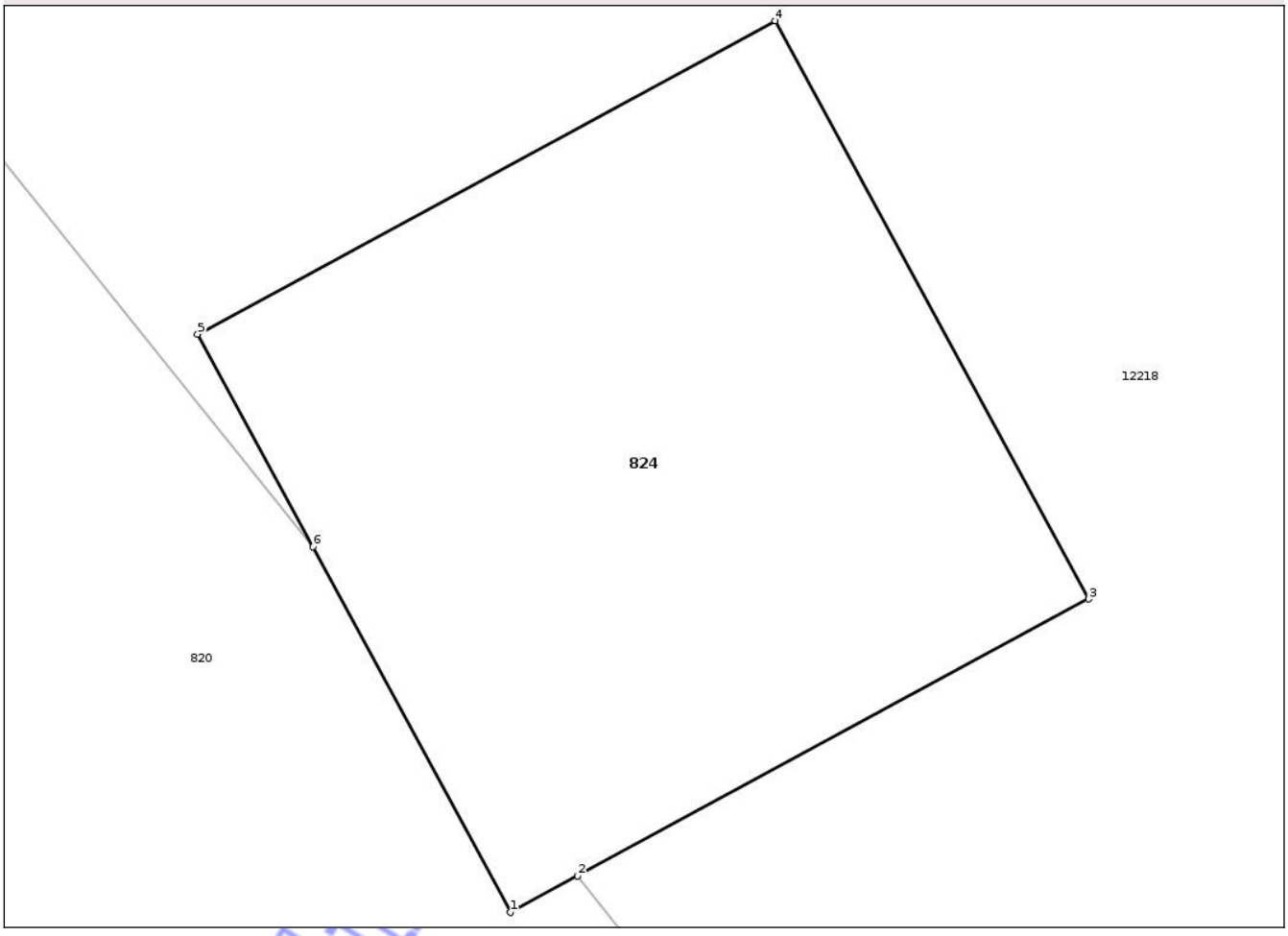

Date referitoare la teren

Crt	Categorie folosință	Intra vilan	Suprafaţa (mp)	Tarla	Parcelă	Nr. topo	Observaţii / Referinţe
1	curti constructii	NU	7	119	61/1/2	-	

Lungime Segmente
1) Valorile lungimilor segmentelor sunt obţinute din proiecţie în plan.

Punct început	X / Y	Punct sfârşit	X / Y	Lungime segment (** (m)
1	409.346,896 307.182,089	2	409.347,163 307.182,234	0.304
2	409.347,163 307.182,234	3	409.349,2 307.183,337	2.316
3	409.349,2 307.183,337	4	409.347,951 307.185,64	2.62
4	409.347,951 307.185,64	5	409.345,648 307.184,392	2.619
5	409.345,648 307.184,392	6	409.346,107 307.183,545	0.963

Document care conține date cu caracter personal, protejat de prevederile Regulamentului (UE) nr. 679/2016 și Legii 190/2018

Punct început	X / Y	Punct sfârşit	X / Y	Lungime segment (** (m)
6	409.346,107 307.183,545	1	409.346,896 307.182,089	1.656

** Lungimile segmentelor sunt determinate în planul de proiecţie Stereo 70 şi sunt rotunjite la 1 milimetru.
*** Distanţa dintre puncte este formată din segmente cumulate ce sunt mai mici decât valoarea 1 milimetru.

Neutilizabil în circuitul civil

DATE DESPRE IMOBILUL NR. 826

Oficiul de Cadastru şi Publicitate Imobiliară DOLJ
Biroul de Cadastru şi Publicitate Imobiliară Craiova

A. Partea I. Descrierea imobilului

TEREN Extravilan

Adresa: Jud. Dolj, Tarlaua 121 Parcela 1

Nr. Crt	Nr cadastral Nr. topografic	Suprafaţa* (mp)	Observaţii / Referinţe
A1	41991	1.600	Sector cadastral:19 Teren neimprejmuit;

B. Partea II. Proprietari şi acte

Inscrieri privitoare la dreptul de proprietate şi alte drepturi reale		Referinţe
60936 / 02/03/2023		
Act Notarial nr. CERTIFICAT DE MOSTENITOR NR.18, din 27/02/2023 emis de Marinescu Maria Daniela (act administrativ nr ADEVERINTA NR.2081 din 13.02.2023, emis de PRIMARIA MALU MARE);		
B1	Intabulare, drept de PROPRIETATE, dobandit prin Succesiune, cota actuala 1/4, cota initiala 1/4	A1
	1) **CIOBANU MARIANA**	
128727 / 08/07/2022		
Act Notarial nr. Certificat de mostenitor nr. 71, din 07/07/2022 emis de Tomita Dana Eugenia;		
B2	Intabulare, drept de PROPRIETATE, dobandit prin Succesiune, cota actuala 3/4, cota initiala 3/4	A1
	1) **CIOBANU MARIANA**	

C. Partea III. SARCINI .

Inscrieri privind dezmembramintele dreptului de proprietate, drepturi reale de garanţie şi sarcini	Referinţe
NU SUNT	

Neutilizabil în circuitul civil

Anexa Nr. 1 La Partea I

Teren

Nr cadastral	Suprafaţa (mp)*	Observaţii / Referinţe
41991	1.600	

* Suprafaţa este determinată in planul de proiecţie Stereo 70.

DETALII LINIARE IMOBIL

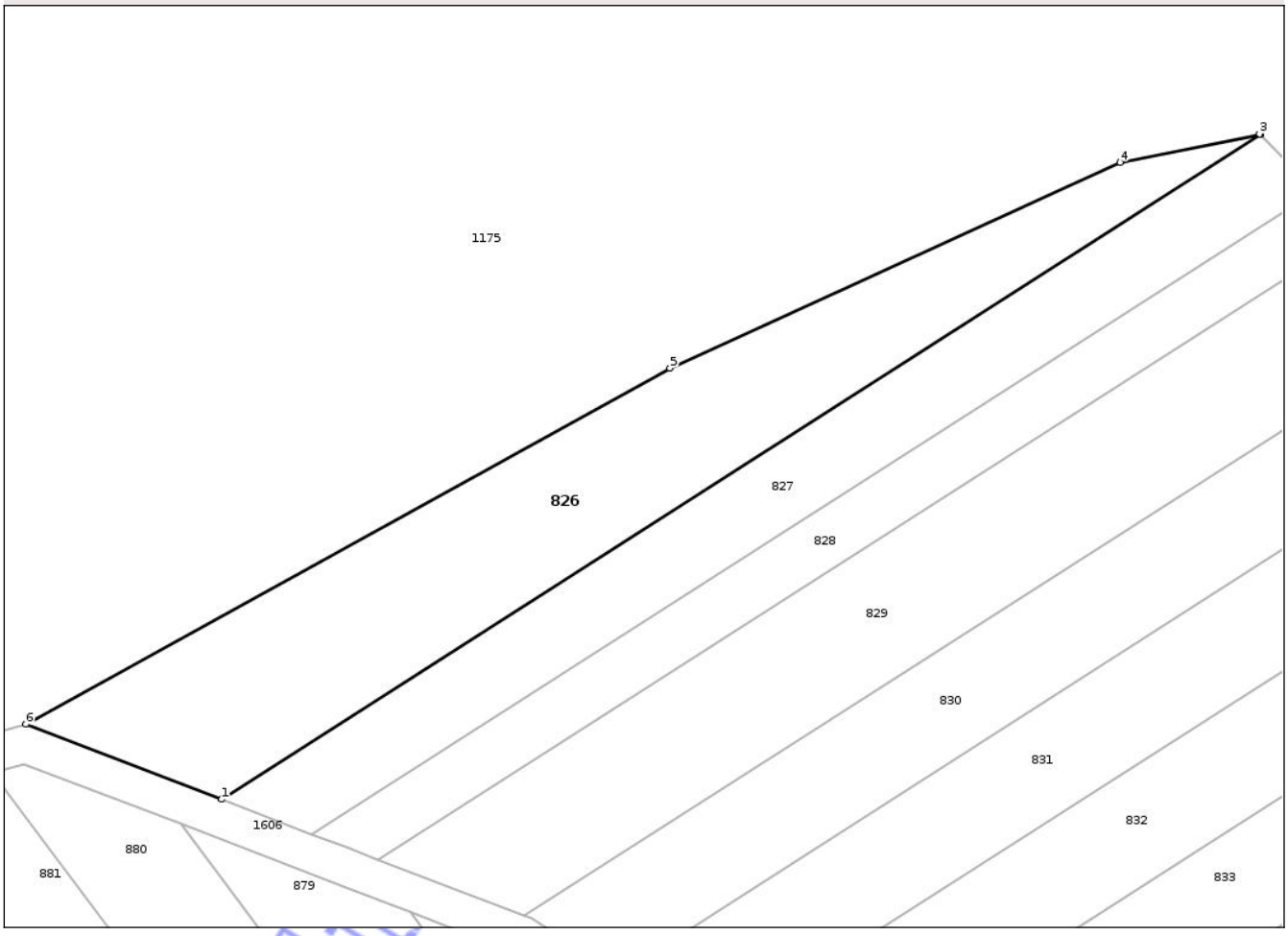

Date referitoare la teren

Crt	Categorie folosință	Intra vilan	Suprafaţa (mp)	Tarla	Parcelă	Nr. topo	Observaţii / Referinţe
1	arabil	NU	1.600	121	1	-	

Lungime Segmente
1) Valorile lungimilor segmentelor sunt obţinute din proiecţie în plan.

Punct început	X / Y	Punct sfârşit	X / Y	Lungime segment (** (m)
1	409.884,744 307.537,433	2	409.994,987 307.607,904	130.842
2	409.994,987 307.607,904	3	409.994,897 307.607,996	0.129
3	409.994,897 307.607,996	4	409.980,121 307.604,959	15.085
4	409.980,121 307.604,959	5	409.932,339 307.583,144	52.526
5	409.932,339 307.583,144	6	409.863,969 307.545,415	78.089

Document care conține date cu caracter personal, protejat de prevederile Regulamentului (UE) nr. 679/2016 și Legii 190/2018

Punct început	X / Y	Punct sfârşit	X / Y	Lungime segment (** (m)
6	409.863,969 307.545,415	1	409.884,744 307.537,433	22.256

** Lungimile segmentelor sunt determinate în planul de proiecţie Stereo 70 şi sunt rotunjite la 1 milimetru.
*** Distanţa dintre puncte este formată din segmente cumulate ce sunt mai mici decât valoarea 1 milimetru.

Neutilizabil în circuitul civil

DATE DESPRE IMOBILUL NR. 827

Oficiul de Cadastru şi Publicitate Imobiliară DOLJ
Biroul de Cadastru şi Publicitate Imobiliară Craiova

A. Partea I. Descrierea imobilului

TEREN Extravilan

Adresa: Jud. Dolj, T121, P2

Nr. Crt	Nr cadastral Nr. topografic	Suprafaţa* (mp)	Observaţii / Referinţe
A1		1.062	Sector cadastral:19 Teren neimprejmuit; Imobilul a fost diminuat cu un procent de 24,14%

B. Partea II. Proprietari şi acte

Inscrieri privitoare la dreptul de proprietate şi alte drepturi reale		Referinţe
/		
Act Administrativ nr. TDP 13139, din 02/04/2009 emis de CJSDPAT DOLJ;		
B1	Intabulare, drept de PROPRIETATE, dobandit prin Reconstituire, cota actuala 1/1, cota initiala 1/1	A1
	1) **CEOCAN P. ION**, LIPSA CNP	

C. Partea III. SARCINI .

Inscrieri privind dezmembramintele dreptului de proprietate, drepturi reale de garanţie şi sarcini	Referinţe
NU SUNT	

Neutilizabil în circuitul civil

Anexa Nr. 1 La Partea I

Teren

Nr cadastral	Suprafaţa (mp)*	Observaţii / Referinţe
	1.062	Imobilul a fost diminuat cu un procent de 24,14%

* Suprafaţa este determinată in planul de proiecţie Stereo 70.

DETALII LINIARE IMOBIL



Date referitoare la teren

Crt	Categorie folosință	Intra vilan	Suprafaţa (mp)	Tarla	Parcelă	Nr. topo	Observaţii / Referinţe
1	arabil	NU	1.062	121	2	-	

Lungime Segmente
1) Valorile lungimilor segmentelor sunt obţinute din proiecţie în plan.

Punct început	X / Y	Punct sfârşit	X / Y	Lungime segment (** (m)
1	409.894,314 307.533,756	2	410.000,84 307.601,851	126.431
2	410.000,84 307.601,851	3	410.000,854 307.601,86	0.017
3	410.000,854 307.601,86	4	409.994,987 307.607,904	8.423
4	409.994,987 307.607,904	5	409.884,744 307.537,433	130.842
5	409.884,744 307.537,433	1	409.894,314 307.533,756	10.252

Document care conține date cu caracter personal, protejat de prevederile Regulamentului (UE) nr. 679/2016 și Legii 190/2018

** Lungimile segmentelor sunt determinate în planul de proiecţie Stereo 70 şi sunt rotunjite la 1 milimetru.
*** Distanţa dintre puncte este formată din segmente cumulate ce sunt mai mici decât valoarea 1 milimetru.

Neutilizabil în circuitul civil

DATE DESPRE IMOBILUL NR. 829

Oficiul de Cadastru şi Publicitate Imobiliară DOLJ
Biroul de Cadastru şi Publicitate Imobiliară Craiova

A. Partea I. Descrierea imobilului

TEREN Extravilan

Adresa: Jud. Dolj, T 121 P 3/1

Nr. Crt	Nr cadastral Nr. topografic	Suprafaţa* (mp)	Observaţii / Referinţe
A1	42487	1.600	Sector cadastral:19 Teren neimprejmuit;

B. Partea II. Proprietari şi acte

Inscrieri privitoare la dreptul de proprietate şi alte drepturi reale		Referinţe
94493 / 20/05/2022		
Act Notarial nr. CERTIFICAT DE MOSTENITOR NR 108, din 28/07/2021 emis de BIN GUNESCU TUDOR MARINELA DANIELA (act administrativ nr TDP NR 2625 din 29.08.2006, emis de COMISIA JUD DOLJ);		
B1	Intabulare, drept de PROPRIETATE, dobandit prin Succesiune, cota actuala 1/1, cota initiala 1/1	A1
	1) **STĂNESCU AMELICA**	
	OBSERVATII: def Dumitru Alexandru	

C. Partea III. SARCINI .

Inscrieri privind dezmembramintele dreptului de proprietate, drepturi reale de garanţie şi sarcini	Referinţe
NU SUNT	

Neutilizabil în circuitul civil

Anexa Nr. 1 La Partea I

Teren

Nr cadastral	Suprafaţa (mp)*	Observaţii / Referinţe
42487	1.600	

* Suprafaţa este determinată in planul de proiecţie Stereo 70.

DETALII LINIARE IMOBIL

Date referitoare la teren

Crt	Categorie folosință	Intra vilan	Suprafaţa (mp)	Tarla	Parcelă	Nr. topo	Observaţii / Referinţe
1	arabil	NU	1.600	121	3/1	-	

Lungime Segmente
1) Valorile lungimilor segmentelor sunt obţinute din proiecţie în plan.

Punct început	X / Y	Punct sfârşit	X / Y	Lungime segment (** (m)
1	409.916,87 307.525,09	2	410.014,683 307.587,615	116.089
2	410.014,683 307.587,615	3	410.005,176 307.597,409	13.649
3	410.005,176 307.597,409	4	409.901,363 307.531,048	123.211
4	409.901,363 307.531,048	1	409.916,87 307.525,09	16.612

**** Lungimile segmentelor sunt determinate în planul de proiecţie Stereo 70 şi sunt rotunjite la 1 milimetru.**

Document care conține date cu caracter personal, protejat de prevederile Regulamentului (UE) nr. 679/2016 și Legii 190/2018

***** Distanţa dintre puncte este formată din segmente cumulate ce sunt mai mici decât valoarea 1 milimetru.**

Neutilizabil în circuitul civil

DATE DESPRE IMOBILUL NR. 830

Oficiul de Cadastru şi Publicitate Imobiliară DOLJ
Biroul de Cadastru şi Publicitate Imobiliară Craiova

A. Partea I. Descrierea imobilului

TEREN Extravilan

Adresa: Jud. Dolj, T121, P4

Nr. Crt	Nr cadastral Nr. topografic	Suprafaţa* (mp)	Observaţii / Referinţe
A1		1.214	Sector cadastral:19 Teren neimprejmuit; Imobilul a fost diminuat cu un procent de 24,14%

B. Partea II. Proprietari şi acte

Inscrieri privitoare la dreptul de proprietate şi alte drepturi reale		Referinţe
/		
Act Administrativ nr. TDP 1871, din 26/03/2003 emis de CJSDPAT DOLJ;		
B1	Intabulare, drept de PROPRIETATE, dobandit prin Reconstituire, cota actuala 1/1, cota initiala 1/1	A1
	1) **PREJBEANU I. MARIN**, LIPSA CNP	

C. Partea III. SARCINI .

Inscrieri privind dezmembramintele dreptului de proprietate, drepturi reale de garanţie şi sarcini	Referinţe
NU SUNT	

Neutilizabil în circuitul civil

Anexa Nr. 1 La Partea I

Teren

Nr cadastral	Suprafaţa (mp)*	Observaţii / Referinţe
	1.214	Imobilul a fost diminuat cu un procent de 24,14%

* Suprafaţa este determinată in planul de proiecţie Stereo 70.

DETALII LINIARE IMOBIL

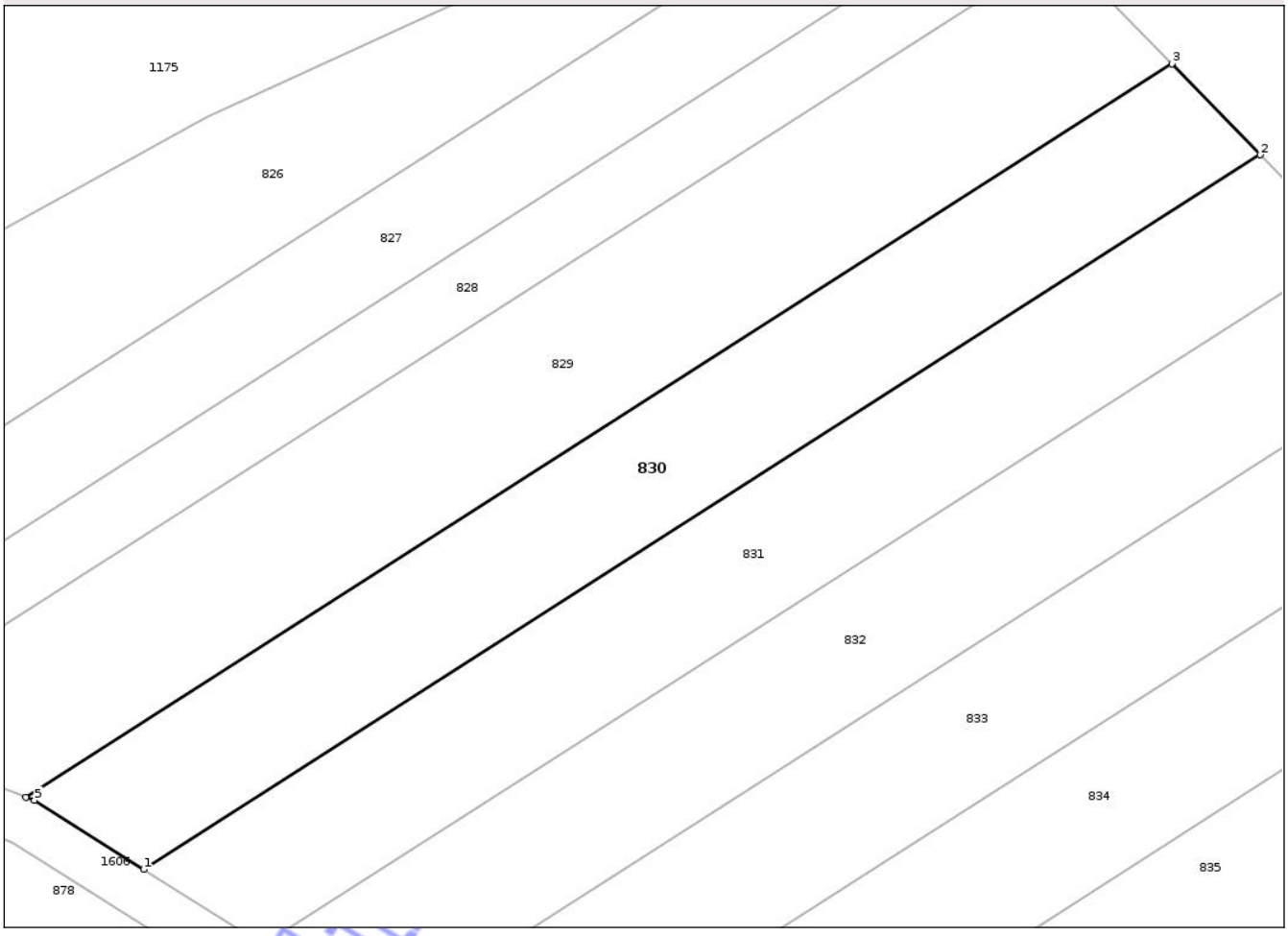

Date referitoare la teren

Crt	Categorie folosință	Intra vilan	Suprafaţa (mp)	Tarla	Parcelă	Nr. topo	Observaţii / Referinţe
1	arabil	NU	1.214	121	4	-	

Lungime Segmente
1) Valorile lungimilor segmentelor sunt obţinute din proiecţie în plan.

Punct început	X / Y	Punct sfârşit	X / Y	Lungime segment (** (m)
1	409.926,926 307.518,941	2	410.022,218 307.579,854	113.097
2	410.022,218 307.579,854	3	410.014,683 307.587,615	10.817
3	410.014,683 307.587,615	4	409.916,87 307.525,09	116.089
4	409.916,87 307.525,09	5	409.917,592 307.524,813	0.773
5	409.917,592 307.524,813	1	409.926,926 307.518,941	11.027

Document care conține date cu caracter personal, protejat de prevederile Regulamentului (UE) nr. 679/2016 și Legii 190/2018

**** Lungimile segmentelor sunt determinate în planul de proiecţie Stereo 70 şi sunt rotunjite la 1 milimetru.**
***** Distanţa dintre puncte este formată din segmente cumulate ce sunt mai mici decât valoarea 1 milimetru.**

Neutilizabil în circuitul civil

DATE DESPRE IMOBILUL NR. 832

Oficiul de Cadastru şi Publicitate Imobiliară DOLJ
Biroul de Cadastru şi Publicitate Imobiliară Craiova

A. Partea I. Descrierea imobilului

TEREN Necunoscut

Adresa: Loc. Malu Mare, Jud. Dolj, T121, P6

Nr. Crt	Nr cadastral Nr. topografic	Suprafaţa* (mp)	Observaţii / Referinţe
A1		1.214	Sector cadastral:19 Teren neimprejmuit; Imobilul a fost diminuat cu un procent de 24.14%

B. Partea II. Proprietari şi acte

Inscrieri privitoare la dreptul de proprietate şi alte drepturi reale		Referinţe
/		
Act Administrativ nr. TDP 1097-48120, din 09/05/1997 emis de CJSDPAT DOLJ;		
B1	Intabulare, drept de PROPRIETATE, dobandit prin Reconstituire, cota actuala 1/1, cota initiala 1/1	A1
	1) **VLAD I. STEFAN**, LIPSA CNP	

C. Partea III. SARCINI .

Inscrieri privind dezmembramintele dreptului de proprietate, drepturi reale de garanţie şi sarcini	Referinţe
NU SUNT	

Neutilizabil la circuitul civil

Anexa Nr. 1 La Partea I

Teren

Nr cadastral	Suprafaţa (mp)*	Observaţii / Referinţe
	1.214	Imobilul a fost diminuat cu un procent de 24.14%

* Suprafaţa este determinată in planul de proiecţie Stereo 70.

DETALII LINIARE IMOBIL

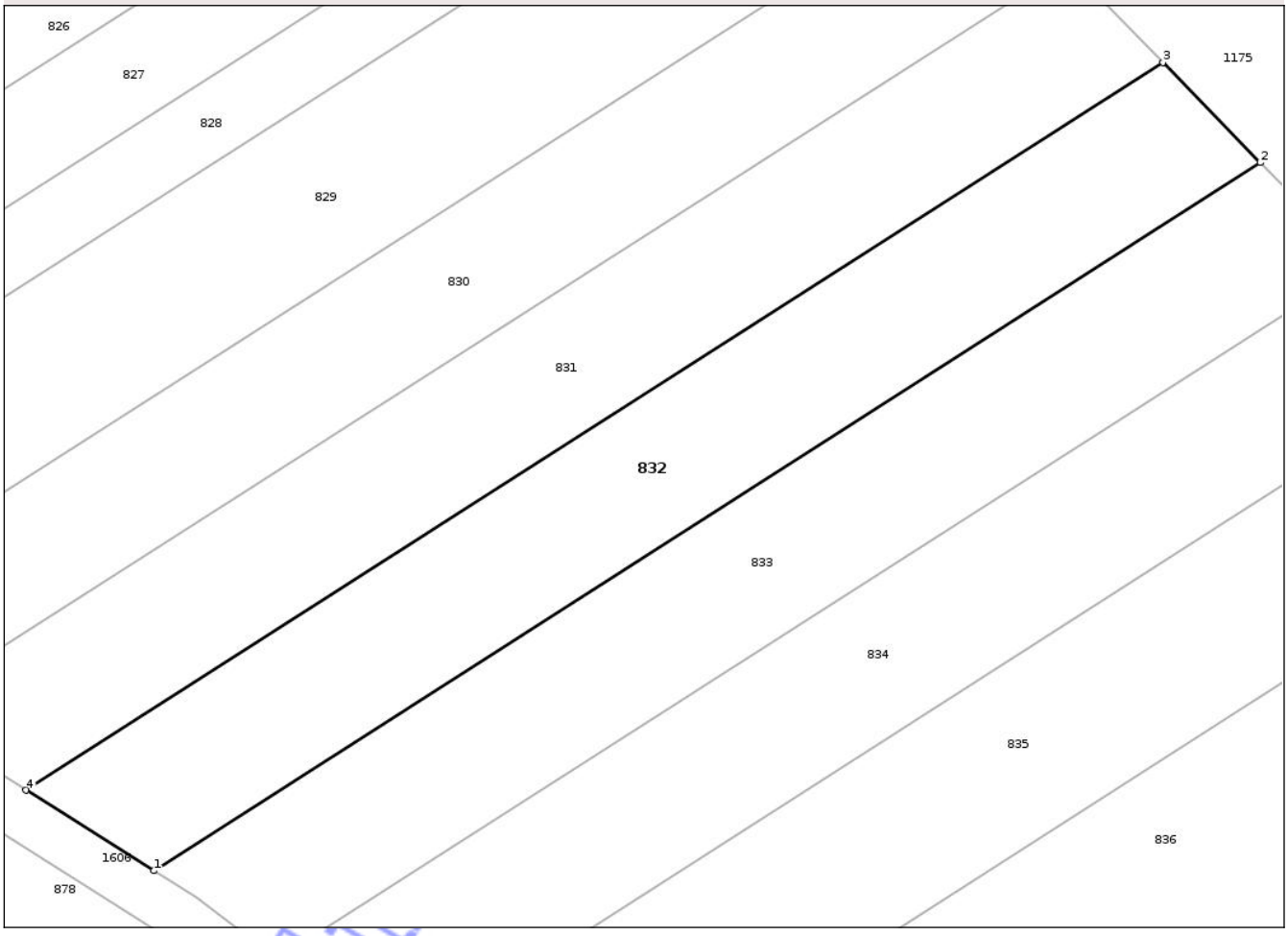

Date referitoare la teren

Crt	Categorie folosință	Intra vilan	Suprafaţa (mp)	Tarla	Parcelă	Nr. topo	Observaţii / Referinţe
1	arabil	DA	5	121	6	-	
2	arabil	NU	1.209	121	6	-	

Lungime Segmente

1) Valorile lungimilor segmentelor sunt obţinute din proiecţie în plan.

Punct început	X / Y	Punct sfârşit	X / Y	Lungime segment (** (m)
1	409.947,544 307.505,97	2	410.037,883 307.563,718	107.219
2	410.037,883 307.563,718	3	410.029,946 307.571,894	11.395
3	410.029,946 307.571,894	4	409.937,097 307.512,542	110.198
4	409.937,097 307.512,542	1	409.947,544 307.505,97	12.342

Document care conține date cu caracter personal, protejat de prevederile Regulamentului (UE) nr. 679/2016 și Legii 190/2018

**** Lungimile segmentelor sunt determinate în planul de proiecţie Stereo 70 şi sunt rotunjite la 1 milimetru.**
***** Distanţa dintre puncte este formată din segmente cumulate ce sunt mai mici decât valoarea 1 milimetru.**

Neutilizabil în circuitul civil

DATE DESPRE IMOBILUL NR. 834

Oficiul de Cadastru şi Publicitate Imobiliară DOLJ
Biroul de Cadastru şi Publicitate Imobiliară Craiova

A. Partea I. Descrierea imobilului

TEREN Extravilan

Adresa: Jud. Dolj, T121, P8

Nr. Crt	Nr cadastral Nr. topografic	Suprafaţa* (mp)	Observaţii / Referinţe
A1		1.214	Sector cadastral:19 Teren neimprejmuit; Imobilul a fost diminuat cu un procent de 24,14%

B. Partea II. Proprietari şi acte

Inscrieri privitoare la dreptul de proprietate şi alte drepturi reale		Referinţe
/		
Act Administrativ nr. TDP 1482-44779, din 21/03/2002 emis de CJSDPAT DOLJ;		
B1	Intabulare, drept de PROPRIETATE, dobandit prin Reconstituire, cota actuala 1/1, cota initiala 1/1	A1
	1) **MIREA ST. MARIN**, LIPSA CNP	

C. Partea III. SARCINI .

Inscrieri privind dezmembramintele dreptului de proprietate, drepturi reale de garanţie şi sarcini	Referinţe
NU SUNT	

Neutilizabil în circuitul civil

Anexa Nr. 1 La Partea I

Teren

Nr cadastral	Suprafaţa (mp)*	Observaţii / Referinţe
	1.214	Imobilul a fost diminuat cu un procent de 24,14%

* Suprafaţa este determinată in planul de proiecţie Stereo 70.

DETALII LINIARE IMOBIL

Date referitoare la teren

Crt	Categorie folosință	Intra vilan	Suprafaţa (mp)	Tarla	Parcelă	Nr. topo	Observaţii / Referinţe
1	arabil	NU	1.214	121	8	-	

Lungime Segmente
1) Valorile lungimilor segmentelor sunt obţinute din proiecţie în plan.

Punct început	X / Y	Punct sfârşit	X / Y	Lungime segment (** (m)
1	409.967,621 307.491,347	2	410.054,332 307.546,775	102.913
2	410.054,332 307.546,775	3	410.046,028 307.555,329	11.922
3	410.046,028 307.555,329	4	409.957,638 307.498,827	104.906
4	409.957,638 307.498,827	1	409.967,621 307.491,347	12.474

**** Lungimile segmentelor sunt determinate în planul de proiecţie Stereo 70 şi sunt rotunjite la 1 milimetru.**

Document care conține date cu caracter personal, protejat de prevederile Regulamentului (UE) nr. 679/2016 și Legii 190/2018

***** Distanţa dintre puncte este formată din segmente cumulate ce sunt mai mici decât valoarea 1 milimetru.**

Neutilizabil în circuitul civil

DATE DESPRE IMOBILUL NR. 836

Oficiul de Cadastru şi Publicitate Imobiliară DOLJ
Biroul de Cadastru şi Publicitate Imobiliară Craiova

A. Partea I. Descrierea imobilului

TEREN Extravilan

Adresa: Jud. Dolj, T 121, P 10

Nr. Crt	Nr cadastral Nr. topografic	Suprafaţa* (mp)	Observaţii / Referinţe
A1	41007	2.500	Sector cadastral:19 Teren neimprejmuit;

B. Partea II. Proprietari şi acte

Inscrieri privitoare la dreptul de proprietate şi alte drepturi reale		Referinţe
233354 / 12/11/2020		
Act Notarial nr. Contract de donatie aut nr 3523, din 10/11/2020 emis de NP DOINA FAURAR;		
B1	Intabulare, drept de PROPRIETATE, dobandit prin Conventie, cota actuala 1/1, cota initiala 1/1	A1
	1) **STAN MARIANA**	

C. Partea III. SARCINI .

Inscrieri privind dezmembramintele dreptului de proprietate, drepturi reale de garanţie şi sarcini	Referinţe
NU SUNT	

Neutilizabil în circuitul civil

Anexa Nr. 1 La Partea I

Teren

Nr cadastral	Suprafaţa (mp)*	Observaţii / Referinţe
41007	2.500	

* Suprafaţa este determinată in planul de proiecţie Stereo 70.

DETALII LINIARE IMOBIL

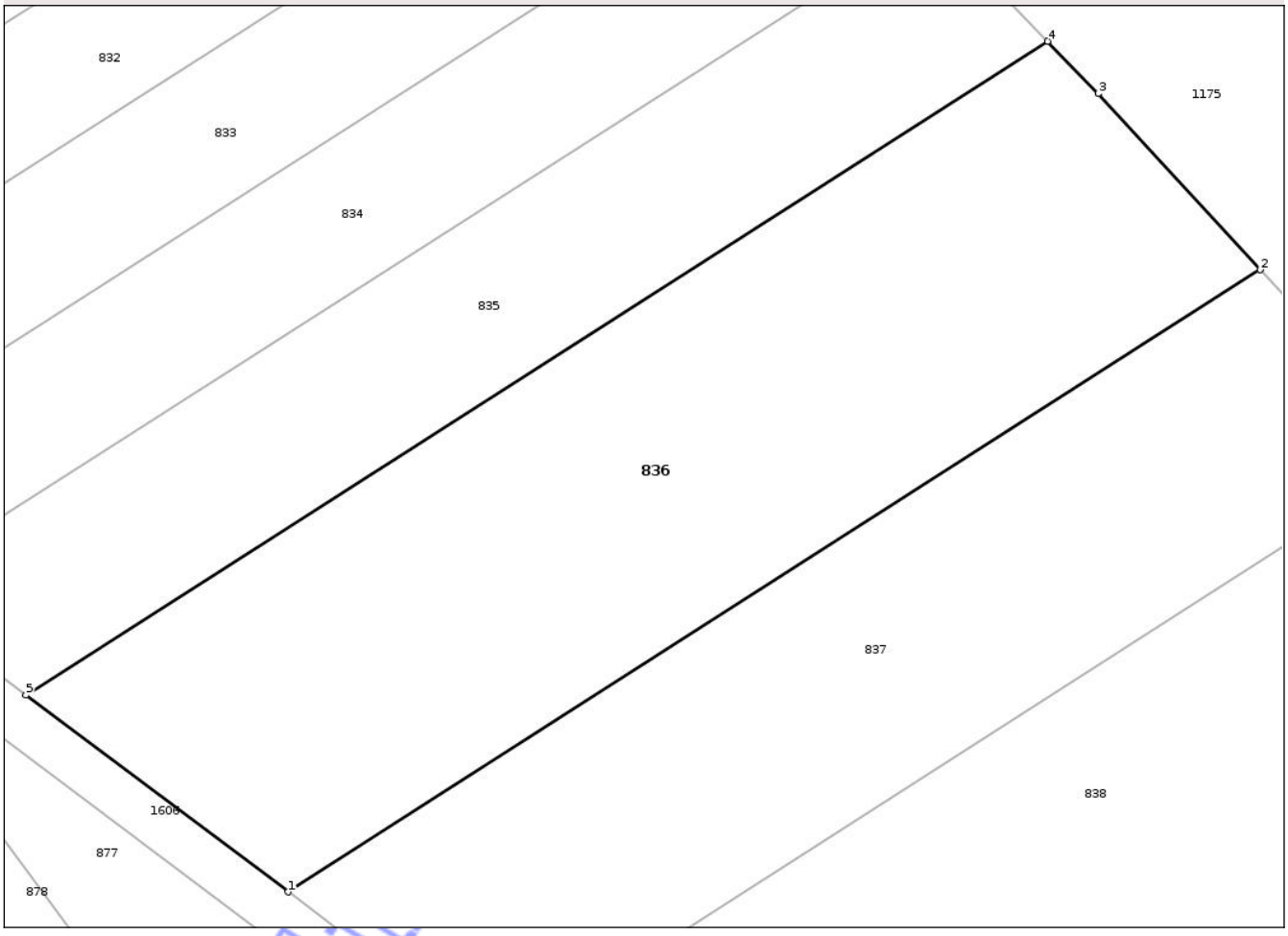

Date referitoare la teren

Crt	Categorie folosință	Intra vilan	Suprafaţa (mp)	Tarla	Parcelă	Nr. topo	Observaţii / Referinţe
1	arabil	NU	2.500	121	10	-	Teren extravilan neimprejmuit

Lungime Segmente
1) Valorile lungimilor segmentelor sunt obţinute din proiecţie în plan.

Punct început	X / Y	Punct sfârşit	X / Y	Lungime segment (** (m)
1	410.000,972 307.466,356	2	410.081,617 307.517,907	95.714
2	410.081,617 307.517,907	3	410.068,18 307.532,511	19.845
3	410.068,18 307.532,511	4	410.063,977 307.536,84	6.034
4	410.063,977 307.536,84	5	409.979,216 307.482,658	100.599
5	409.979,216 307.482,658	1	410.000,972 307.466,356	27.186

Document care conține date cu caracter personal, protejat de prevederile Regulamentului (UE) nr. 679/2016 și Legii 190/2018

** Lungimile segmentelor sunt determinate în planul de proiecţie Stereo 70 şi sunt rotunjite la 1 milimetru.
*** Distanţa dintre puncte este formată din segmente cumulate ce sunt mai mici decât valoarea 1 milimetru.

Neutilizabil în circuitul civil

DATE DESPRE IMOBILUL NR. 838

Oficiul de Cadastru şi Publicitate Imobiliară DOLJ
Biroul de Cadastru şi Publicitate Imobiliară Craiova

A. Partea I. Descrierea imobilului

TEREN Extravilan

Adresa: Jud. Dolj, T121, P12

Nr. Crt	Nr cadastral Nr. topografic	Suprafaţa* (mp)	Observaţii / Referinţe
A1		2.882	Sector cadastral:19 Teren neimprejmuit; Imobilul a fost diminuat cu un procent de 24,14%

B. Partea II. Proprietari şi acte

Inscrieri privitoare la dreptul de proprietate şi alte drepturi reale		Referinţe
/		
Act Administrativ nr. TDP 1223-48432, din 23/06/1997 emis de CJSDPAT DOLJ;		
B1	Intabulare, drept de PROPRIETATE, dobandit prin Reconstituire, cota actuala 1/1, cota initiala 1/1	A1
	1) **DUMITRU I. IOANA**, LIPSA CNP 2) **DUMITRU I. FLOREA**, LIPSA CNP	

C. Partea III. SARCINI .

Inscrieri privind dezmembramintele dreptului de proprietate, drepturi reale de garanţie şi sarcini	Referinţe
NU SUNT	

Neutilizabil în circuitul civil

Anexa Nr. 1 La Partea I

Teren

Nr cadastral	Suprafaţa (mp)*	Observaţii / Referinţe
	2.882	Imobilul a fost diminuat cu un procent de 24,14%

* Suprafaţa este determinată in planul de proiecţie Stereo 70.

DETALII LINIARE IMOBIL

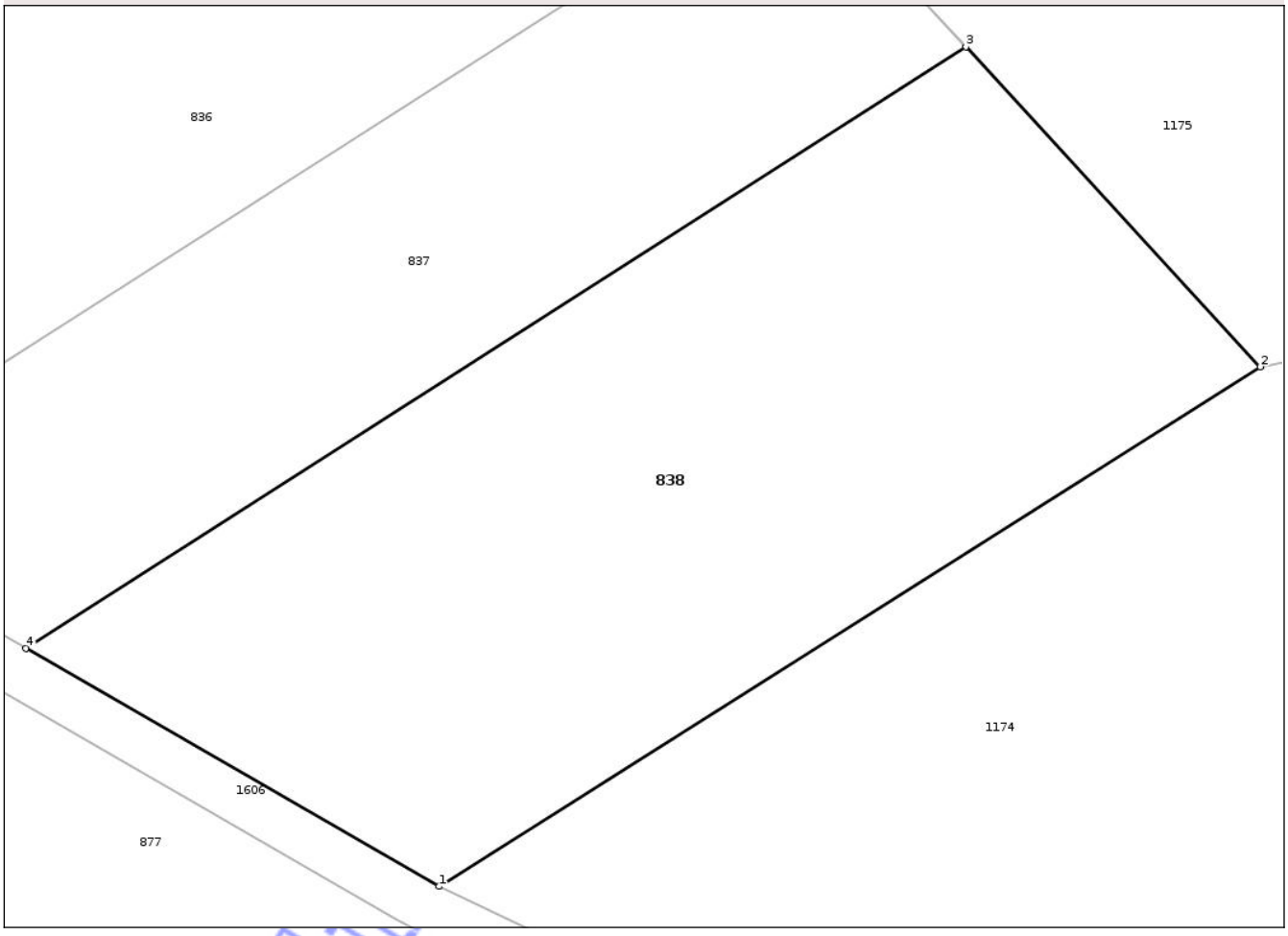

Date referitoare la teren

Crt	Categorie folosință	Intra vilan	Suprafaţa (mp)	Tarla	Parcelă	Nr. topo	Observaţii / Referinţe
1	arabil	NU	2.882	121	12	-	

Lungime Segmente
1) Valorile lungimilor segmentelor sunt obţinute din proiecţie în plan.

Punct început	X / Y	Punct sfârşit	X / Y	Lungime segment (** (m)
1	410.053,124 307.435,084	2	410.119,329 307.476,92	78.316
2	410.119,329 307.476,92	3	410.095,61 307.502,699	35.031
3	410.095,61 307.502,699	4	410.019,836 307.454,261	89.933
4	410.019,836 307.454,261	1	410.053,124 307.435,084	38.417

**** Lungimile segmentelor sunt determinate în planul de proiecţie Stereo 70 şi sunt rotunjite la 1 milimetru.**

Document care conține date cu caracter personal, protejat de prevederile Regulamentului (UE) nr. 679/2016 și Legii 190/2018

***** Distanţa dintre puncte este formată din segmente cumulate ce sunt mai mici decât valoarea 1 milimetru.**

Neutilizabil în circuitul civil

DATE DESPRE IMOBILUL NR. 840

Oficiul de Cadastru şi Publicitate Imobiliară DOLJ
Biroul de Cadastru şi Publicitate Imobiliară Craiova

A. Partea I. Descrierea imobilului

TEREN Extravilan

Adresa: Jud. Dolj, T 24 P 2

Nr. Crt	Nr cadastral Nr. topografic	Suprafaţa* (mp)	Observaţii / Referinţe
A1	42736	2.500	Sector cadastral:19 Teren neimprejmuit;

B. Partea II. Proprietari şi acte

Inscrieri privitoare la dreptul de proprietate şi alte drepturi reale		Referinţe
168297 / 12/09/2022		
Act Notarial nr. CM NR 04, din 20/01/2020 emis de NP Mladin Preoteasa Alina Corina (act notarial nr INCHEIERE DE RECTIFICARE NR 12 din 29.01.2020, emis de NP Mladin Preoteasa Alina Corina;act administrativ nr TDP NR 1059-48120 din 09.06.1997, emis de COMISIA JUD DOLJ;act notarial nr INCHEIERE DE RECTIFICARE NR 18 din 06.02.2020, emis de NP Mladin Preoteasa Alina Corina);		
B1	Intabulare, drept de PROPRIETATE, dobandit prin Succesiune, cota actuala 1/1, cota initiala 1/1	A1
	1) **MARCU MARIN**	
	OBSERVATII: defunct Marcu Elena	

C. Partea III. SARCINI .

Inscrieri privind dezmembramintele dreptului de proprietate, drepturi reale de garanţie şi sarcini	Referinţe
NU SUNT	

Neutilizabil în circuitul civil

Anexa Nr. 1 La Partea I

Teren

Nr cadastral	Suprafaţa (mp)*	Observaţii / Referinţe
42736	2.500	

* Suprafaţa este determinată in planul de proiecţie Stereo 70.

DETALII LINIARE IMOBIL

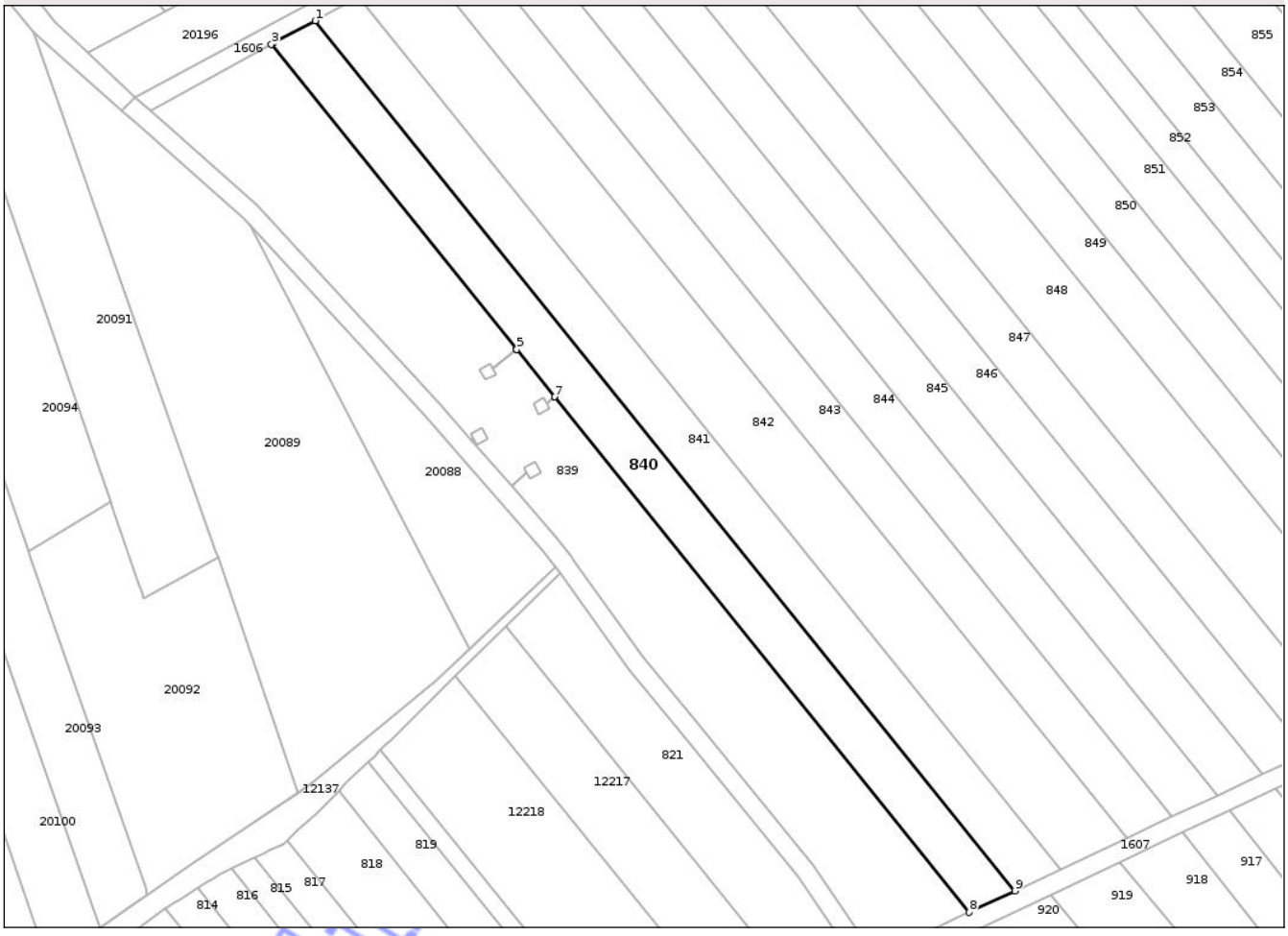

Date referitoare la teren

Crt	Categorie folosință	Intra vilan	Suprafaţa (mp)	Tarla	Parcelă	Nr. topo	Observaţii / Referinţe
1	arabil	NU	2.500	24	2	-	

Lungime Segmente
1) Valorile lungimilor segmentelor sunt obţinute din proiecţie în plan.

Punct început	X / Y	Punct sfârşit	X / Y	Lungime segment (** (m)
1	409.166,012 307.545,649	2	409.156,983 307.540,783	10.257
2	409.156,983 307.540,783	3	409.156,641 307.540,595	0.39
3	409.156,641 307.540,595	4	409.209,2 307.475,303	83.818
4	409.209,2 307.475,303	5	409.209,203 307.475,299	0.005
5	409.209,203 307.475,299	6	409.217,371 307.465,152	13.026

Document care conține date cu caracter personal, protejat de prevederile Regulamentului (UE) nr. 679/2016 și Legii 190/2018

Punct început	X / Y	Punct sfârşit	X / Y	Lungime segment (** (m)
6	409.217,371 307.465,152	7	409.217,374 307.465,148	0.005
7	409.217,374 307.465,148	8	409.306,197 307.354,807	141.65
8	409.306,197 307.354,807	9	409.315,947 307.359,39	10.773
9	409.315,947 307.359,39	1	409.166,012 307.545,649	239.109

** Lungimile segmentelor sunt determinate în planul de proiecţie Stereo 70 şi sunt rotunjite la 1 milimetru.
*** Distanţa dintre puncte este formată din segmente cumulate ce sunt mai mici decât valoarea 1 milimetru.

Neutilizabil în circuitul civil

DATE DESPRE IMOBILUL NR. 841

Oficiul de Cadastru şi Publicitate Imobiliară DOLJ
Biroul de Cadastru şi Publicitate Imobiliară Craiova

A. Partea I. Descrierea imobilului

TEREN Extravilan

Adresa: Jud. Dolj, T 24 P 3

Nr. Crt	Nr cadastral Nr. topografic	Suprafaţa* (mp)	Observaţii / Referinţe
A1	42931	2.500	Sector cadastral:19 Teren neimprejmuit;

B. Partea II. Proprietari şi acte

Inscrieri privitoare la dreptul de proprietate şi alte drepturi reale		Referinţe
227602 / 14/11/2022		
Act Notarial nr. CM NR 166, din 22/11/2006 emis de NP CERNOBAI EMIL (act administrativ nr TDP NR 916-47925 din 09.05.1997, emis de COMISIA JUDETEANA DOLJ/BNP CERNOBAI EMIL;act administrativ nr ADEVERINTA NR 17494 din 14.11.2022, emis de PRIMARIA COM MALU MARE);		
B1	Intabulare, drept de PROPRIETATE, dobandit prin Succesiune, cota actuala 1/1, cota initiala 1/1	A1
	1) **GRAMADA MARCELA**	

C. Partea III. SARCINI .

Inscrieri privind dezmembramintele dreptului de proprietate, drepturi reale de garanţie şi sarcini	Referinţe
NU SUNT	

Neutilizabil în circuitul civil

Anexa Nr. 1 La Partea I

Teren

Nr cadastral	Suprafaţa (mp)*	Observaţii / Referinţe
42931	2.500	

* Suprafaţa este determinată in planul de proiecţie Stereo 70.

DETALII LINIARE IMOBIL

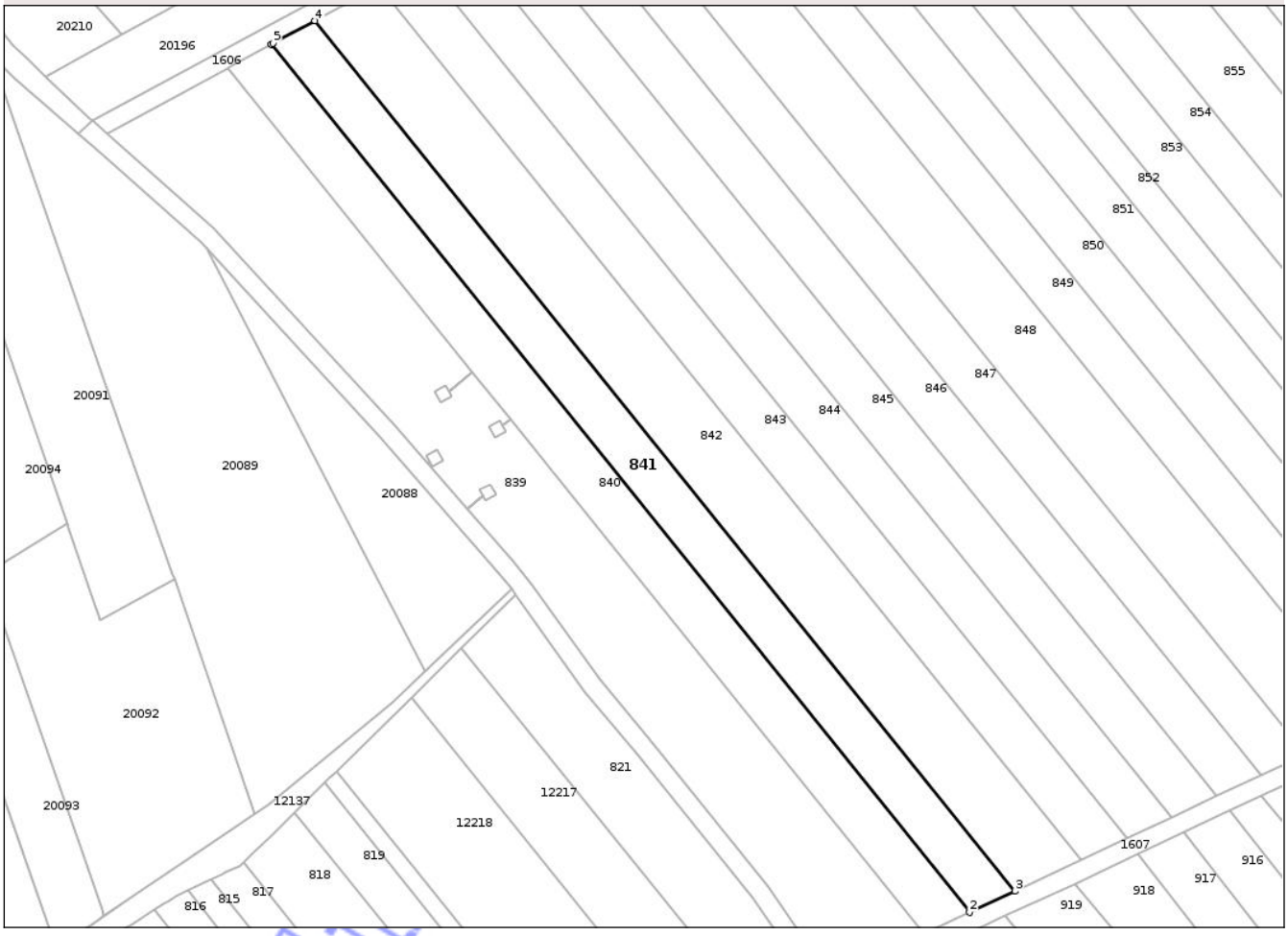

Date referitoare la teren

Crt	Categorie folosință	Intra vilan	Suprafaţa (mp)	Tarla	Parcelă	Nr. topo	Observaţii / Referinţe
1	arabil	NU	2.500	24	3	-	

Lungime Segmente
1) Valorile lungimilor segmentelor sunt obţinute din proiecţie în plan.

Punct început	X / Y	Punct sfârşit	X / Y	Lungime segment (** (m)
1	409.166,012 307.545,649	2	409.315,947 307.359,39	239.109
2	409.315,947 307.359,39	3	409.325,673 307.363,961	10.747
3	409.325,673 307.363,961	4	409.175,361 307.550,688	239.71
4	409.175,361 307.550,688	5	409.166,368 307.545,841	10.216
5	409.166,368 307.545,841	1	409.166,012 307.545,649	0.404

Document care conține date cu caracter personal, protejat de prevederile Regulamentului (UE) nr. 679/2016 și Legii 190/2018

** Lungimile segmentelor sunt determinate în planul de proiecţie Stereo 70 şi sunt rotunjite la 1 milimetru.
*** Distanţa dintre puncte este formată din segmente cumulate ce sunt mai mici decât valoarea 1 milimetru.

Neutilizabil în circuitul civil

DATE DESPRE IMOBILUL NR. 842

Oficiul de Cadastru şi Publicitate Imobiliară DOLJ
Biroul de Cadastru şi Publicitate Imobiliară Craiova

A. Partea I. Descrierea imobilului

TEREN Extravilan

Adresa: Jud. Dolj, T24, P4

Nr. Crt	Nr cadastral Nr. topografic	Suprafaţa* (mp)	Observaţii / Referinţe
A1		3.700	Sector cadastral:19 Teren neimprejmuit;

B. Partea II. Proprietari şi acte

Inscrieri privitoare la dreptul de proprietate şi alte drepturi reale		Referinţe
/		
Act Administrativ nr. TDP 1213-48432, din 26/05/1997 emis de CJSDPAT DOLJ;		
B1	Intabulare, drept de PROPRIETATE, dobandit prin Reconstituire, cota actuala 1/1, cota initiala 1/1	A1
	1) **BĂDICĂ I. AURICĂ**, LIPSA CNP 2) **BĂDICĂ I. CONSTANTIN**, LIPSA CNP	

C. Partea III. SARCINI .

Inscrieri privind dezmembramintele dreptului de proprietate, drepturi reale de garanţie şi sarcini	Referinţe
NU SUNT	

Neutilizabil în circuitul civil

Anexa Nr. 1 La Partea I

Teren

Nr cadastral	Suprafaţa (mp)*	Observaţii / Referinţe
	3.700	

* Suprafaţa este determinată in planul de proiecţie Stereo 70.

DETALII LINIARE IMOBIL

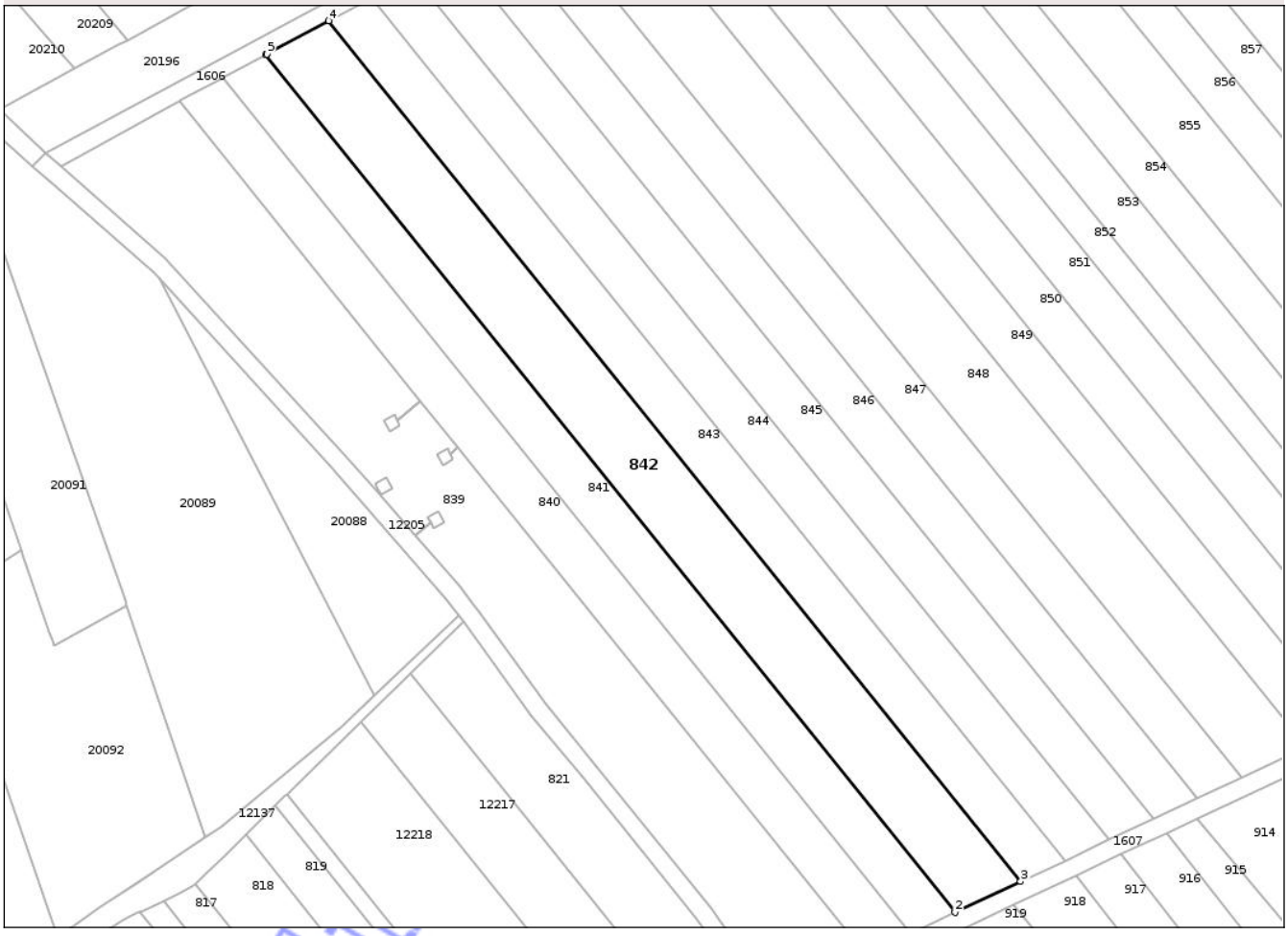

Date referitoare la teren

Crt	Categorie folosință	Intra vilan	Suprafaţa (mp)	Tarla	Parcelă	Nr. topo	Observaţii / Referinţe
1	arabil	NU	3.700	24	4	-	

Lungime Segmente
1) Valorile lungimilor segmentelor sunt obţinute din proiecţie în plan.

Punct început	X / Y	Punct sfârşit	X / Y	Lungime segment (** (m)
1	409.175,361 307.550,688	2	409.325,673 307.363,961	239.71
2	409.325,673 307.363,961	3	409.340,023 307.370,705	15.856
3	409.340,023 307.370,705	4	409.189,155 307.558,122	240.596
4	409.189,155 307.558,122	5	409.175,733 307.550,889	15.247
5	409.175,733 307.550,889	1	409.175,361 307.550,688	0.423

Document care conține date cu caracter personal, protejat de prevederile Regulamentului (UE) nr. 679/2016 și Legii 190/2018

**** Lungimile segmentelor sunt determinate în planul de proiecţie Stereo 70 şi sunt rotunjite la 1 milimetru.**
***** Distanţa dintre puncte este formată din segmente cumulate ce sunt mai mici decât valoarea 1 milimetru.**

Neutilizabil în circuitul civil

DATE DESPRE IMOBILUL NR. 844

Oficiul de Cadastru şi Publicitate Imobiliară DOLJ
Biroul de Cadastru şi Publicitate Imobiliară Craiova

A. Partea I. Descrierea imobilului

TEREN Extravilan

Adresa: Jud. Dolj, T24, P7/1

Nr. Crt	Nr cadastral Nr. topografic	Suprafaţa* (mp)	Observaţii / Referinţe
A1		2.500	Sector cadastral:19 Teren neimprejmuit;

B. Partea II. Proprietari şi acte

Inscrieri privitoare la dreptul de proprietate şi alte drepturi reale		Referinţe
/		
Act Administrativ nr. TDP 2219, din 09/04/2004 emis de CJSDPAT DOLJ;		
B1	Intabulare, drept de PROPRIETATE, dobandit prin Reconstituire, cota actuala 1/1, cota initiala 1/1	A1
	1) **BOBOŞCA N. ION**, LIPSA CNP 2) **DUŢU N. ELENA**, LIPSA CNP	

C. Partea III. SARCINI .

Inscrieri privind dezmembramintele dreptului de proprietate, drepturi reale de garanţie şi sarcini	Referinţe
NU SUNT	

Neutilizabil în circuitul civil

Anexa Nr. 1 La Partea I

Teren

Nr cadastral	Suprafaţa (mp)*	Observaţii / Referinţe
	2.500	

* Suprafaţa este determinată in planul de proiecţie Stereo 70.

DETALII LINIARE IMOBIL

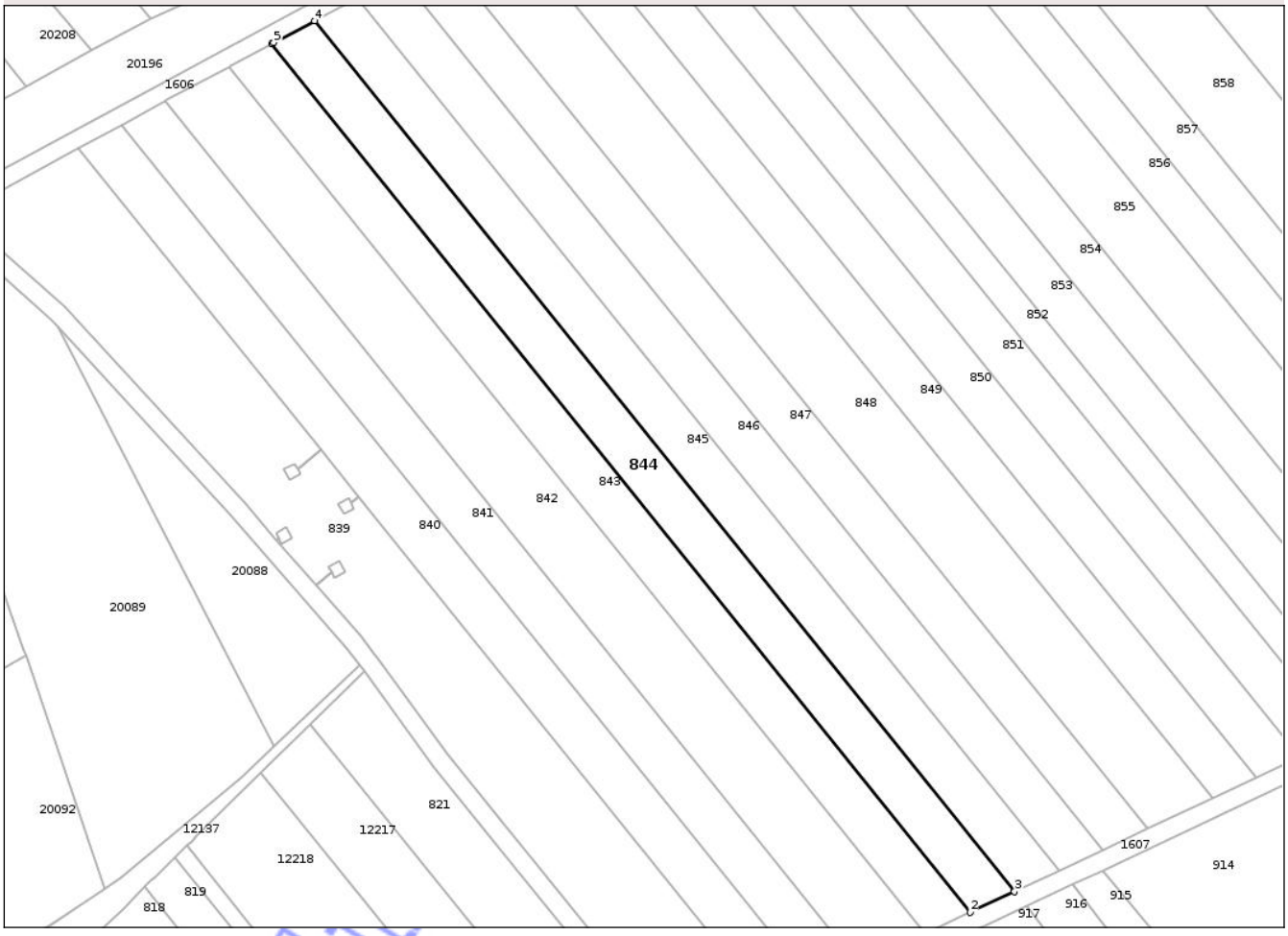

Date referitoare la teren

Crt	Categorie folosință	Intra vilan	Suprafaţa (mp)	Tarla	Parcelă	Nr. topo	Observaţii / Referinţe
1	arabil	NU	2.500	24	7/1	-	

Lungime Segmente
1) Valorile lungimilor segmentelor sunt obţinute din proiecţie în plan.

Punct început	X / Y	Punct sfârşit	X / Y	Lungime segment (** (m)
1	409.198,446 307.563,13	2	409.349,688 307.375,247	241.193
2	409.349,688 307.375,247	3	409.359,33 307.379,779	10.654
3	409.359,33 307.379,779	4	409.207,715 307.568,126	241.789
4	409.207,715 307.568,126	5	409.198,872 307.563,36	10.046
5	409.198,872 307.563,36	1	409.198,446 307.563,13	0.484

Document care conține date cu caracter personal, protejat de prevederile Regulamentului (UE) nr. 679/2016 și Legii 190/2018

** Lungimile segmentelor sunt determinate în planul de proiecţie Stereo 70 şi sunt rotunjite la 1 milimetru.
*** Distanţa dintre puncte este formată din segmente cumulate ce sunt mai mici decât valoarea 1 milimetru.

Neutilizabil în circuitul civil

DATE DESPRE IMOBILUL NR. 848

Oficiul de Cadastru şi Publicitate Imobiliară DOLJ
Biroul de Cadastru şi Publicitate Imobiliară Craiova

A. Partea I. Descrierea imobilului

TEREN Extravilan

Adresa: Jud. Dolj, T24, P10

Nr. Crt	Nr cadastral Nr. topografic	Suprafaţa* (mp)	Observaţii / Referinţe
A1	41006	3.700	Sector cadastral:19 Teren neimprejmuit;

B. Partea II. Proprietari şi acte

Inscrieri privitoare la dreptul de proprietate şi alte drepturi reale		Referinţe
163571 / 02/09/2022		
Act Notarial nr. CONTRACT DE DONATIE NR.2826, din 02/09/2022 emis de Marinescu Maria Daniela;		
B1	Intabulare, drept de PROPRIETATE, dobandit prin Conventie, cota actuala 1/1, cota initiala 1/1	A1
	1) **OLTEAN MIRELA-MARIANA**	

C. Partea III. SARCINI .

Inscrieri privind dezmembramintele dreptului de proprietate, drepturi reale de garanţie şi sarcini	Referinţe
NU SUNT	

Neutilizabil în circuitul civil

Anexa Nr. 1 La Partea I

Teren

Nr cadastral	Suprafaţa (mp)*	Observaţii / Referinţe
41006	3.700	

* Suprafaţa este determinată in planul de proiecţie Stereo 70.

DETALII LINIARE IMOBIL

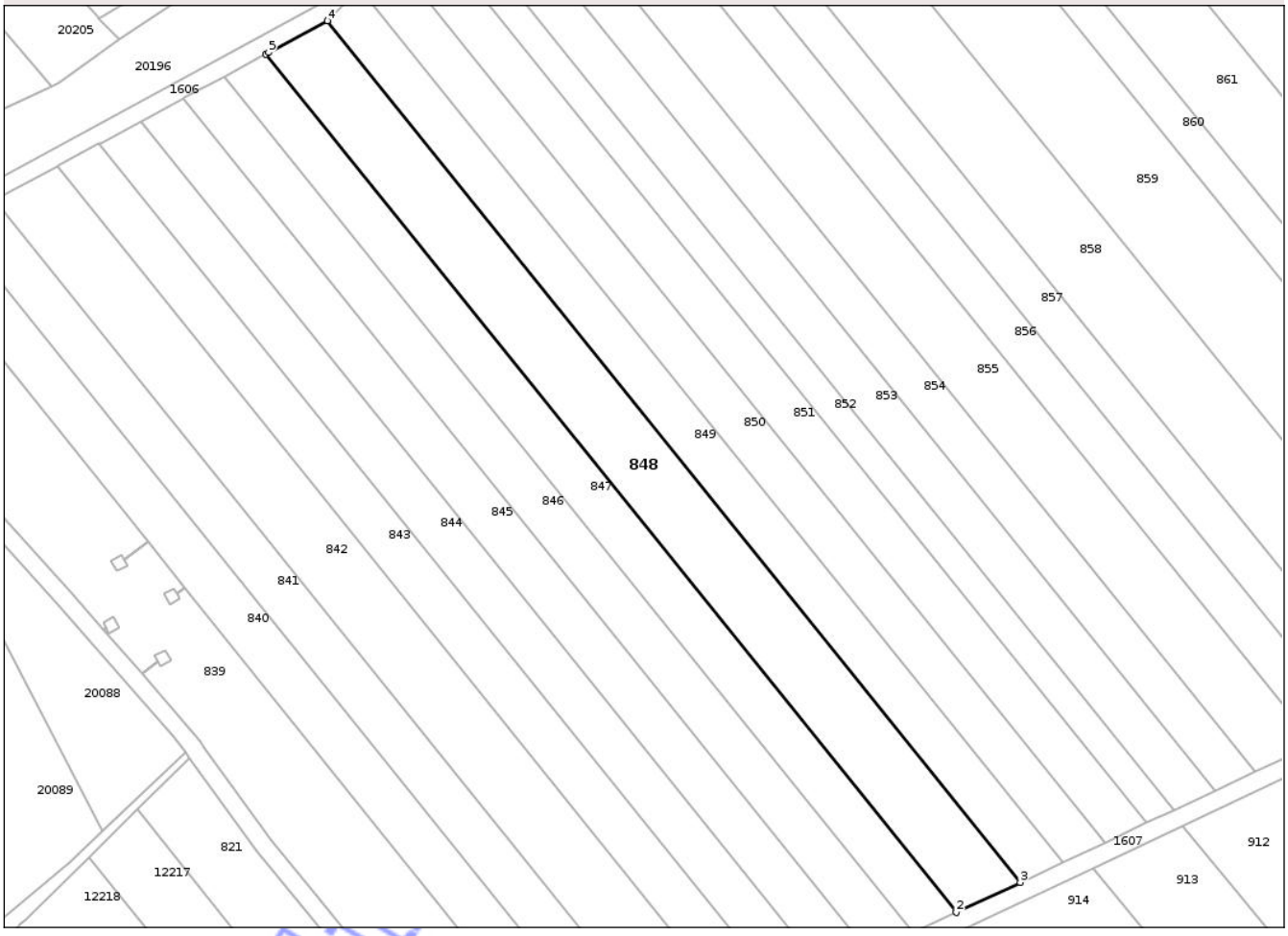

Date referitoare la teren

Crt	Categorie folosință	Intra vilan	Suprafaţa (mp)	Tarla	Parcelă	Nr. topo	Observaţii / Referinţe
1	arabil	NU	3.700	24	10	-	

Lungime Segmente
1) Valorile lungimilor segmentelor sunt obţinute din proiecţie în plan.

Punct început	X / Y	Punct sfârşit	X / Y	Lungime segment (** (m)
1	409.235,384 307.583,039	2	409.388,115 307.393,306	243.568
2	409.388,115 307.393,306	3	409.402,238 307.399,944	15.605
3	409.402,238 307.399,944	4	409.248,96 307.590,356	244.44
4	409.248,96 307.590,356	5	409.235,938 307.583,338	14.793
5	409.235,938 307.583,338	1	409.235,384 307.583,039	0.63

Document care conține date cu caracter personal, protejat de prevederile Regulamentului (UE) nr. 679/2016 și Legii 190/2018

**** Lungimile segmentelor sunt determinate în planul de proiecţie Stereo 70 şi sunt rotunjite la 1 milimetru.**
***** Distanţa dintre puncte este formată din segmente cumulate ce sunt mai mici decât valoarea 1 milimetru.**

Neutilizabil în circuitul civil

DATE DESPRE IMOBILUL NR. 850

Oficiul de Cadastru şi Publicitate Imobiliară DOLJ
Biroul de Cadastru şi Publicitate Imobiliară Craiova

A. Partea I. Descrierea imobilului

TEREN Extravilan

Adresa: Jud. Dolj, T24, P12

Nr. Crt	Nr cadastral Nr. topografic	Suprafaţa* (mp)	Observaţii / Referinţe
A1		2.500	Sector cadastral:19 Teren neimprejmuit;

B. Partea II. Proprietari şi acte

Inscrieri privitoare la dreptul de proprietate şi alte drepturi reale		Referinţe
/		
Act Administrativ nr. TDP 863-47924, din 12/05/1997 emis de CJSDPAT DOLJ;		
B1	Intabulare, drept de PROPRIETATE, dobandit prin Reconstituire, cota actuala 1/1, cota initiala 1/1	A1
	1) **MANEA N. ION**, LIPSA CNP	

C. Partea III. SARCINI .

Inscrieri privind dezmembramintele dreptului de proprietate, drepturi reale de garanţie şi sarcini	Referinţe
NU SUNT	

Neutilizabil în circuitul civil

Anexa Nr. 1 La Partea I

Teren

Nr cadastral	Suprafaţa (mp)*	Observaţii / Referinţe
	2.500	

* Suprafaţa este determinată in planul de proiecţie Stereo 70.

DETALII LINIARE IMOBIL

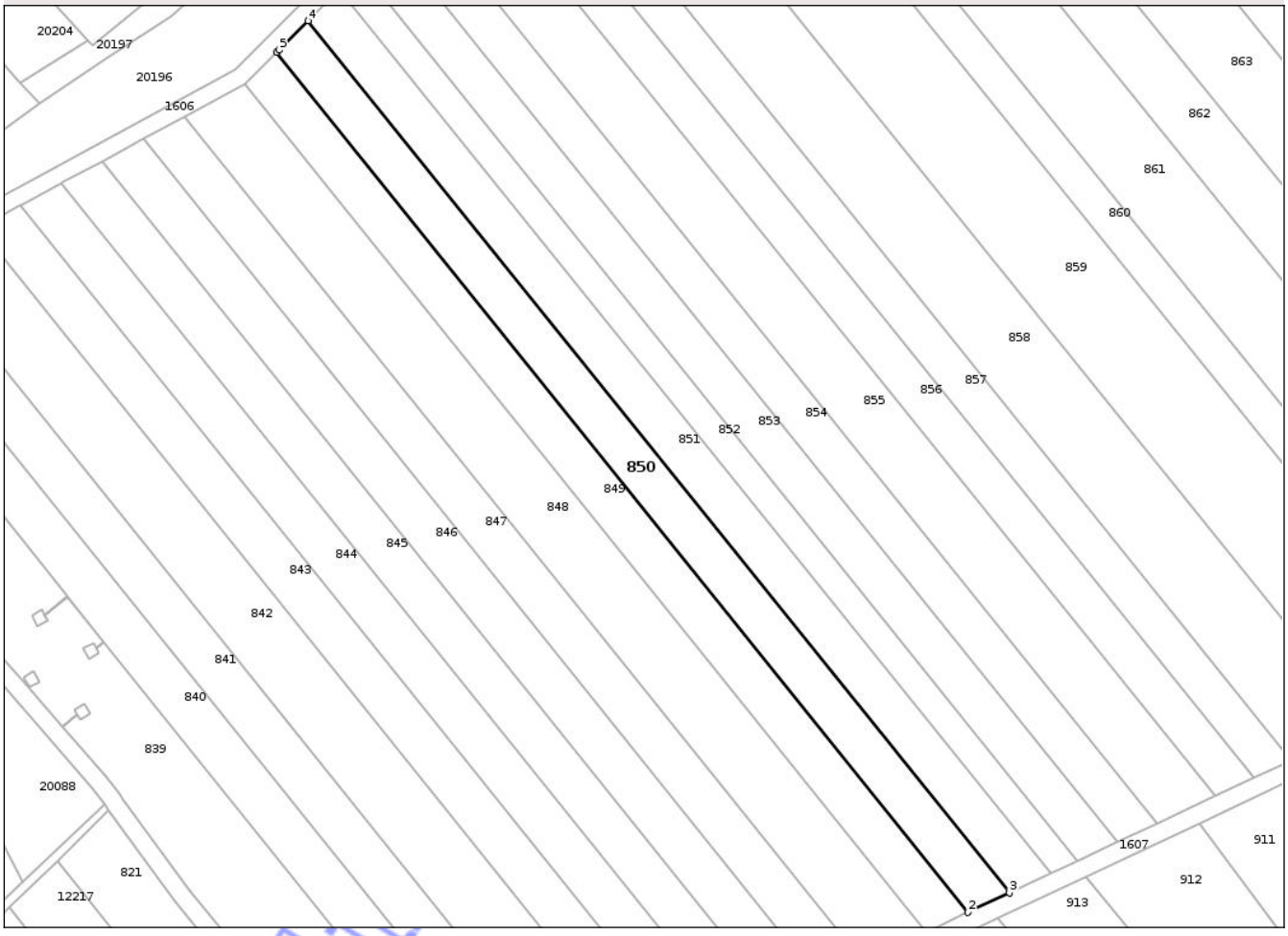

Date referitoare la teren

Crt	Categorie folosință	Intra vilan	Suprafaţa (mp)	Tarla	Parcelă	Nr. topo	Observaţii / Referinţe
1	arabil	NU	2.500	24	12	-	

Lungime Segmente
1) Valorile lungimilor segmentelor sunt obţinute din proiecţie în plan.

Punct început	X / Y	Punct sfârşit	X / Y	Lungime segment (** (m)
1	409.256,214 307.597,54	2	409.411,697 307.404,389	247.956
2	409.411,697 307.404,389	3	409.421,021 307.408,771	10.302
3	409.421,021 307.408,771	4	409.263,333 307.604,662	251.473
4	409.263,333 307.604,662	5	409.256,73 307.598,057	9.339
5	409.256,73 307.598,057	1	409.256,214 307.597,54	0.73

Document care conține date cu caracter personal, protejat de prevederile Regulamentului (UE) nr. 679/2016 și Legii 190/2018

** Lungimile segmentelor sunt determinate în planul de proiecţie Stereo 70 şi sunt rotunjite la 1 milimetru.
*** Distanţa dintre puncte este formată din segmente cumulate ce sunt mai mici decât valoarea 1 milimetru.

Neutilizabil în circuitul civil

DATE DESPRE IMOBILUL NR. 851

Oficiul de Cadastru şi Publicitate Imobiliară DOLJ
Biroul de Cadastru şi Publicitate Imobiliară Craiova

A. Partea I. Descrierea imobilului

TEREN Extravilan

Adresa: Jud. Dolj, T24, P13

Nr. Crt	Nr cadastral Nr. topografic	Suprafaţa* (mp)	Observaţii / Referinţe
A1		2.500	Sector cadastral:19 Teren neimprejmuit;

B. Partea II. Proprietari şi acte

Inscrieri privitoare la dreptul de proprietate şi alte drepturi reale		Referinţe
/		
Act Administrativ nr. TDP 1481-44779, din 21/03/2002 emis de CJSDPAT DOLJ;		
B1	Intabulare, drept de PROPRIETATE, dobandit prin Reconstituire, cota actuala 1/1, cota initiala 1/1	A1
	1) **VASILE I. IOANA**, LIPSA CNP	

C. Partea III. SARCINI .

Inscrieri privind dezmembramintele dreptului de proprietate, drepturi reale de garanţie şi sarcini	Referinţe
NU SUNT	

Neutilizabil în circuitul civil

Anexa Nr. 1 La Partea I

Teren

Nr cadastral	Suprafaţa (mp)*	Observaţii / Referinţe
	2.500	

* Suprafaţa este determinată in planul de proiecţie Stereo 70.

DETALII LINIARE IMOBIL

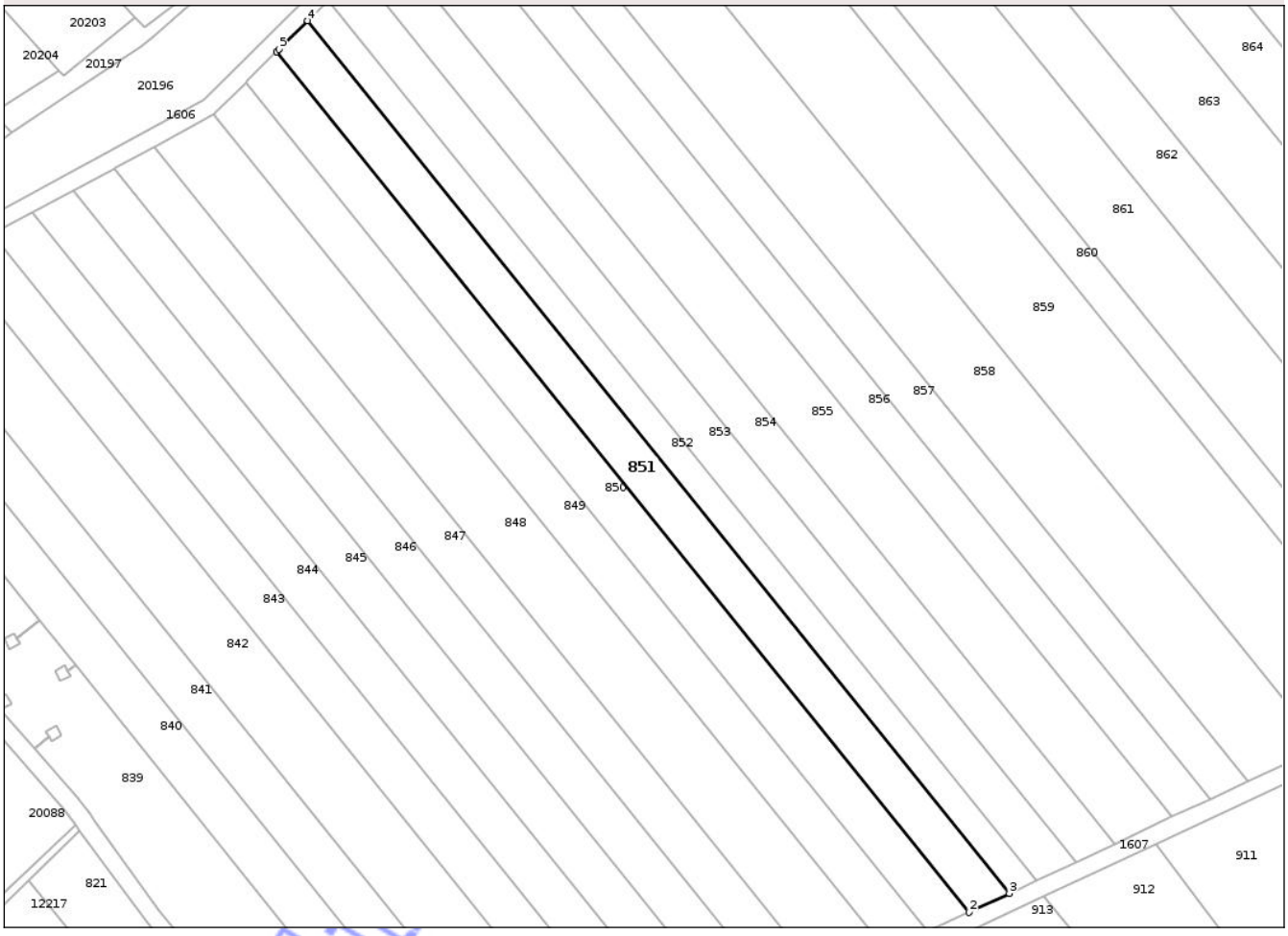

Date referitoare la teren

Crt	Categorie folosință	Intra vilan	Suprafaţa (mp)	Tarla	Parcelă	Nr. topo	Observaţii / Referinţe
1	arabil	NU	2.500	24	13	-	

Lungime Segmente
1) Valorile lungimilor segmentelor sunt obţinute din proiecţie în plan.

Punct început	X / Y	Punct sfârşit	X / Y	Lungime segment (** (m)
1	409.263,333 307.604,662	2	409.421,021 307.408,771	251.473
2	409.421,021 307.408,771	3	409.430,217 307.413,093	10.161
3	409.430,217 307.413,093	4	409.270,355 307.611,685	254.94
4	409.270,355 307.611,685	5	409.263,879 307.605,208	9.159
5	409.263,879 307.605,208	1	409.263,333 307.604,662	0.772

Document care conține date cu caracter personal, protejat de prevederile Regulamentului (UE) nr. 679/2016 și Legii 190/2018

**** Lungimile segmentelor sunt determinate în planul de proiecţie Stereo 70 şi sunt rotunjite la 1 milimetru.**
***** Distanţa dintre puncte este formată din segmente cumulate ce sunt mai mici decât valoarea 1 milimetru.**

Neutilizabil în circuitul civil

DATE DESPRE IMOBILUL NR. 853

Oficiul de Cadastru şi Publicitate Imobiliară DOLJ
Biroul de Cadastru şi Publicitate Imobiliară Craiova

A. Partea I. Descrierea imobilului

TEREN Extravilan

Adresa: Jud. Dolj, T24, P15/1

Nr. Crt	Nr cadastral Nr. topografic	Suprafaţa* (mp)	Observaţii / Referinţe
A1		2.500	Sector cadastral:19 Teren neimprejmuit;

B. Partea II. Proprietari şi acte

Inscrieri privitoare la dreptul de proprietate şi alte drepturi reale		Referinţe
/		
Act Administrativ nr. TDP 9718, din 06/02/2008 emis de CJSDPAT DOLJ;		
B1	Intabulare, drept de PROPRIETATE, dobandit prin Reconstituire, cota actuala 1/1, cota initiala 1/1	A1
	1) **RUSU M. ELIZA**, LIPSA CNP 2) **OANĂ G. MARIA**, LIPSA CNP	

C. Partea III. SARCINI .

Inscrieri privind dezmembramintele dreptului de proprietate, drepturi reale de garanţie şi sarcini	Referinţe
NU SUNT	

Neutilizabil în circuitul civil

Anexa Nr. 1 La Partea I

Teren

Nr cadastral	Suprafaţa (mp)*	Observaţii / Referinţe
	2.500	

* Suprafaţa este determinată in planul de proiecţie Stereo 70.

DETALII LINIARE IMOBIL

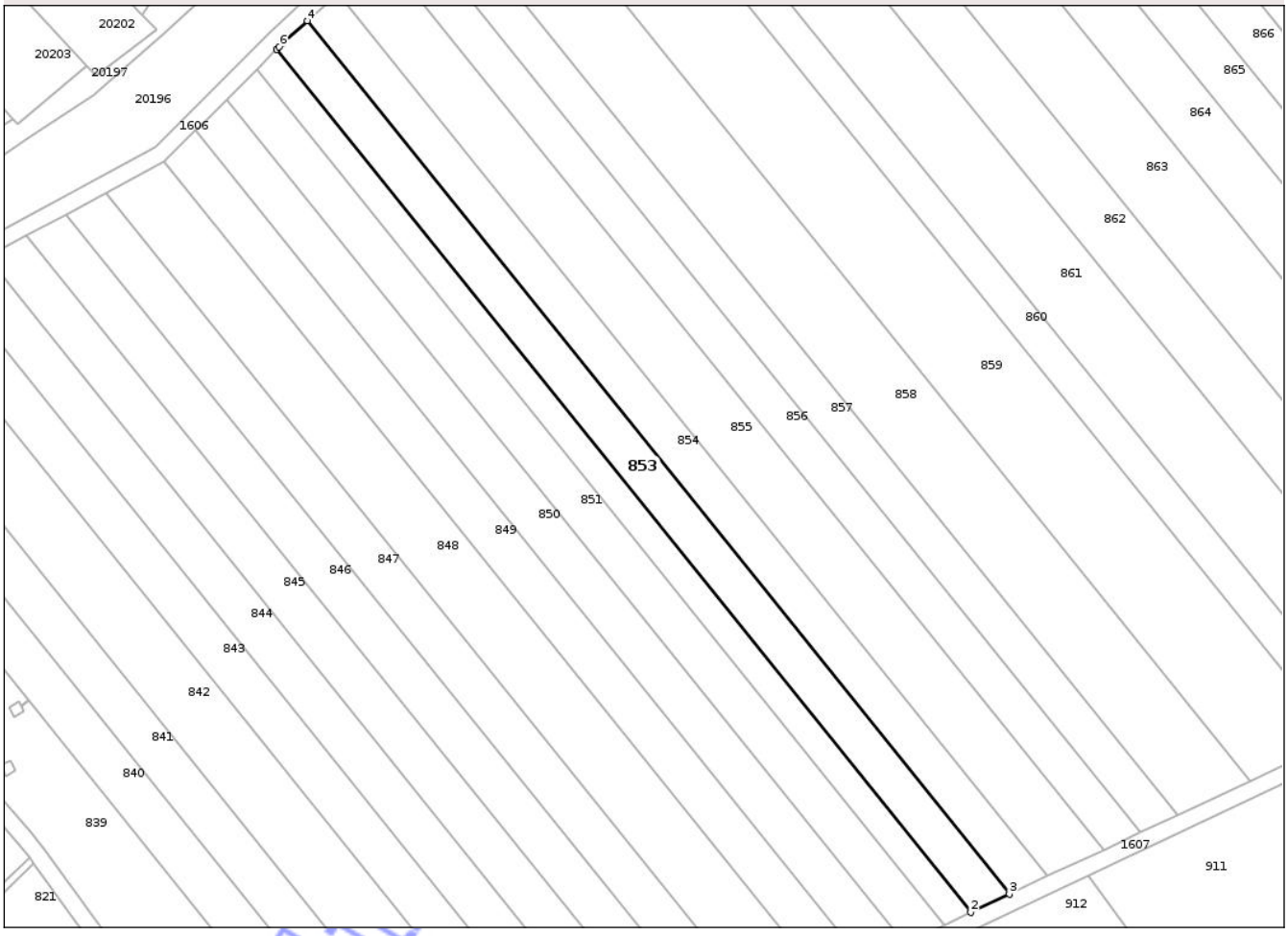

Date referitoare la teren

Crt	Categorie folosință	Intra vilan	Suprafaţa (mp)	Tarla	Parcelă	Nr. topo	Observaţii / Referinţe
1	arabil	NU	2.500	24	15/1	-	

Lungime Segmente
1) Valorile lungimilor segmentelor sunt obţinute din proiecţie în plan.

Punct început	X / Y	Punct sfârşit	X / Y	Lungime segment (** (m)
1	409.275,075 307.616,407	2	409.436,4 307.415,999	257.272
2	409.436,4 307.415,999	3	409.445,395 307.420,226	9.939
3	409.445,395 307.420,226	4	409.282,144 307.623,027	260.344
4	409.282,144 307.623,027	5	409.276,404 307.617,736	7.807
5	409.276,404 307.617,736	6	409.275,674 307.617,006	1.032

Document care conține date cu caracter personal, protejat de prevederile Regulamentului (UE) nr. 679/2016 și Legii 190/2018

Punct început	X / Y	Punct sfârşit	X / Y	Lungime segment (** (m)
6	409.275,674 307.617,006	1	409.275,075 307.616,407	0.847

** Lungimile segmentelor sunt determinate în planul de proiecţie Stereo 70 şi sunt rotunjite la 1 milimetru.
*** Distanţa dintre puncte este formată din segmente cumulate ce sunt mai mici decât valoarea 1 milimetru.

Neutilizabil în circuitul civil

DATE DESPRE IMOBILUL NR. 854

Oficiul de Cadastru şi Publicitate Imobiliară DOLJ
Biroul de Cadastru şi Publicitate Imobiliară Craiova

A. Partea I. Descrierea imobilului

TEREN Extravilan

Adresa: Jud. Dolj, T24, P15

Nr. Crt	Nr cadastral Nr. topografic	Suprafaţa* (mp)	Observaţii / Referinţe
A1		2.500	Sector cadastral:19 Teren neimprejmuit;

B. Partea II. Proprietari şi acte

Inscrieri privitoare la dreptul de proprietate şi alte drepturi reale		Referinţe
/		
Act Administrativ nr. TDP 596-48553, din 05/06/1997 emis de CJSDPAT DOLJ;		
B1	Intabulare, drept de PROPRIETATE, dobandit prin Reconstituire, cota actuala 1/1, cota initiala 1/1	A1
	1) **MATEA ST. MARIA**, LIPSA CNP	

C. Partea III. SARCINI .

Inscrieri privind dezmembramintele dreptului de proprietate, drepturi reale de garanţie şi sarcini	Referinţe
NU SUNT	

Neutilizabil în circuitul civil

Anexa Nr. 1 La Partea I

Teren

Nr cadastral	Suprafaţa (mp)*	Observaţii / Referinţe
	2.500	

* Suprafaţa este determinată in planul de proiecţie Stereo 70.

DETALII LINIARE IMOBIL

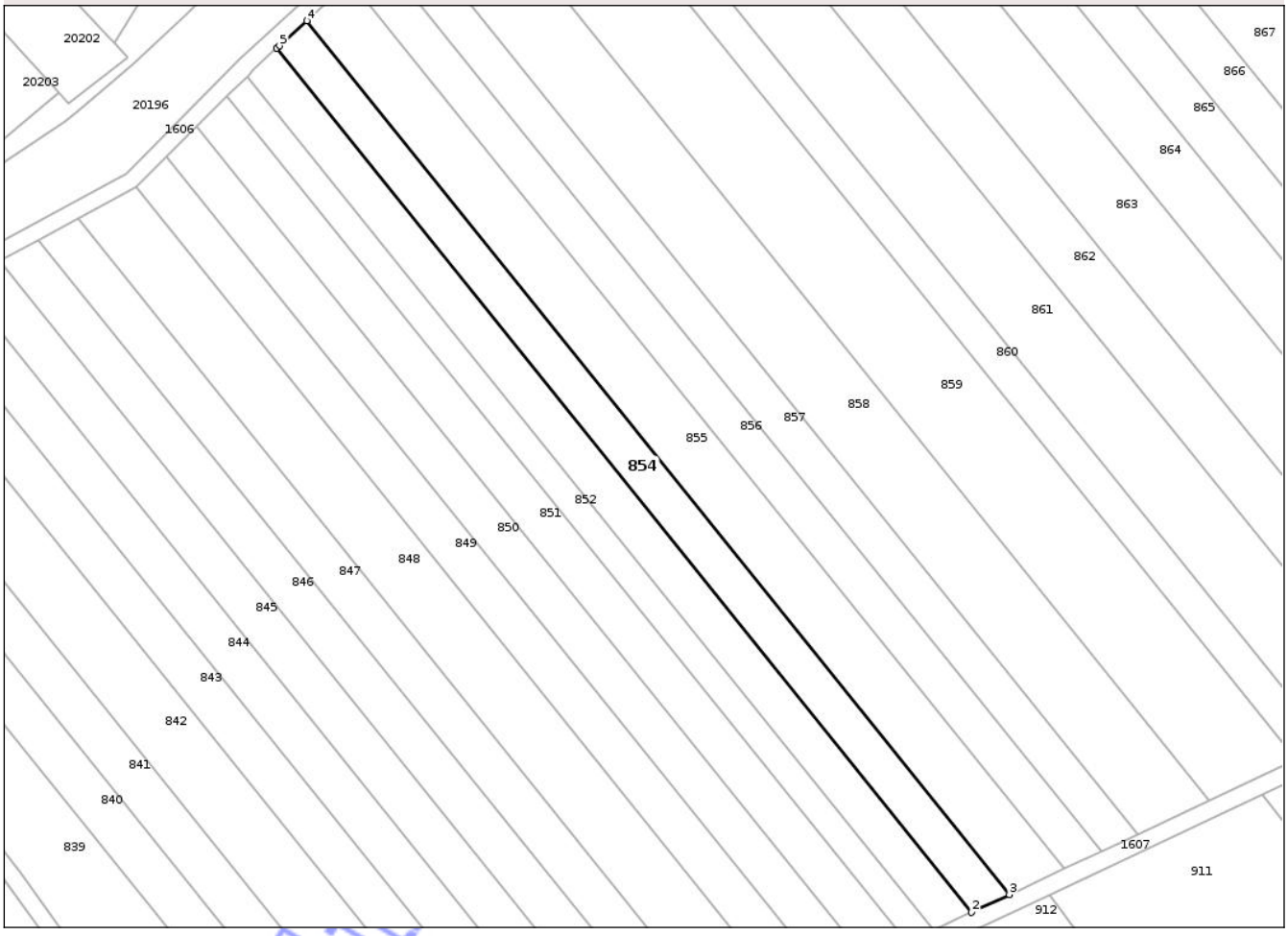

Date referitoare la teren

Crt	Categorie folosință	Intra vilan	Suprafaţa (mp)	Tarla	Parcelă	Nr. topo	Observaţii / Referinţe
1	arabil	NU	2.500	24	15	-	

Lungime Segmente
1) Valorile lungimilor segmentelor sunt obţinute din proiecţie în plan.

Punct început	X / Y	Punct sfârşit	X / Y	Lungime segment (** (m)
1	409.282,144 307.623,027	2	409.445,395 307.420,226	260.344
2	409.445,395 307.420,226	3	409.454,289 307.424,406	9.827
3	409.454,289 307.424,406	4	409.289,181 307.629,514	263.306
4	409.289,181 307.629,514	5	409.282,8 307.623,632	8.678
5	409.282,8 307.623,632	1	409.282,144 307.623,027	0.892

Document care conține date cu caracter personal, protejat de prevederile Regulamentului (UE) nr. 679/2016 și Legii 190/2018

** Lungimile segmentelor sunt determinate în planul de proiecţie Stereo 70 şi sunt rotunjite la 1 milimetru.
*** Distanţa dintre puncte este formată din segmente cumulate ce sunt mai mici decât valoarea 1 milimetru.

Neutilizabil în circuitul civil

DATE DESPRE IMOBILUL NR. 858

Oficiul de Cadastru şi Publicitate Imobiliară DOLJ
Biroul de Cadastru şi Publicitate Imobiliară Craiova

A. Partea I. Descrierea imobilului

TEREN Extravilan

Adresa: Jud. Dolj, T24, P19

Nr. Crt	Nr cadastral Nr. topografic	Suprafaţa* (mp)	Observaţii / Referinţe
A1		5.000	Sector cadastral:19 Teren neimprejmuit;

B. Partea II. Proprietari şi acte

Inscrieri privitoare la dreptul de proprietate şi alte drepturi reale		Referinţe
/		
Act Administrativ nr. TDP 320-44624, din 04/04/1996 emis de CJSDPAT DOLJ;		
B1	Intabulare, drept de PROPRIETATE, dobandit prin Reconstituire, cota actuala 1/1, cota initiala 1/1	A1
	1) **SBORA I. STANCA**, LIPSA CNP 2) **OANĂ I. FLOREA**, LIPSA CNP	

C. Partea III. SARCINI .

Inscrieri privind dezmembramintele dreptului de proprietate, drepturi reale de garanţie şi sarcini	Referinţe
NU SUNT	

Neutilizabil în circuitul civil

Anexa Nr. 1 La Partea I

Teren

Nr cadastral	Suprafaţa (mp)*	Observaţii / Referinţe
	5.000	

* Suprafaţa este determinată in planul de proiecţie Stereo 70.

DETALII LINIARE IMOBIL

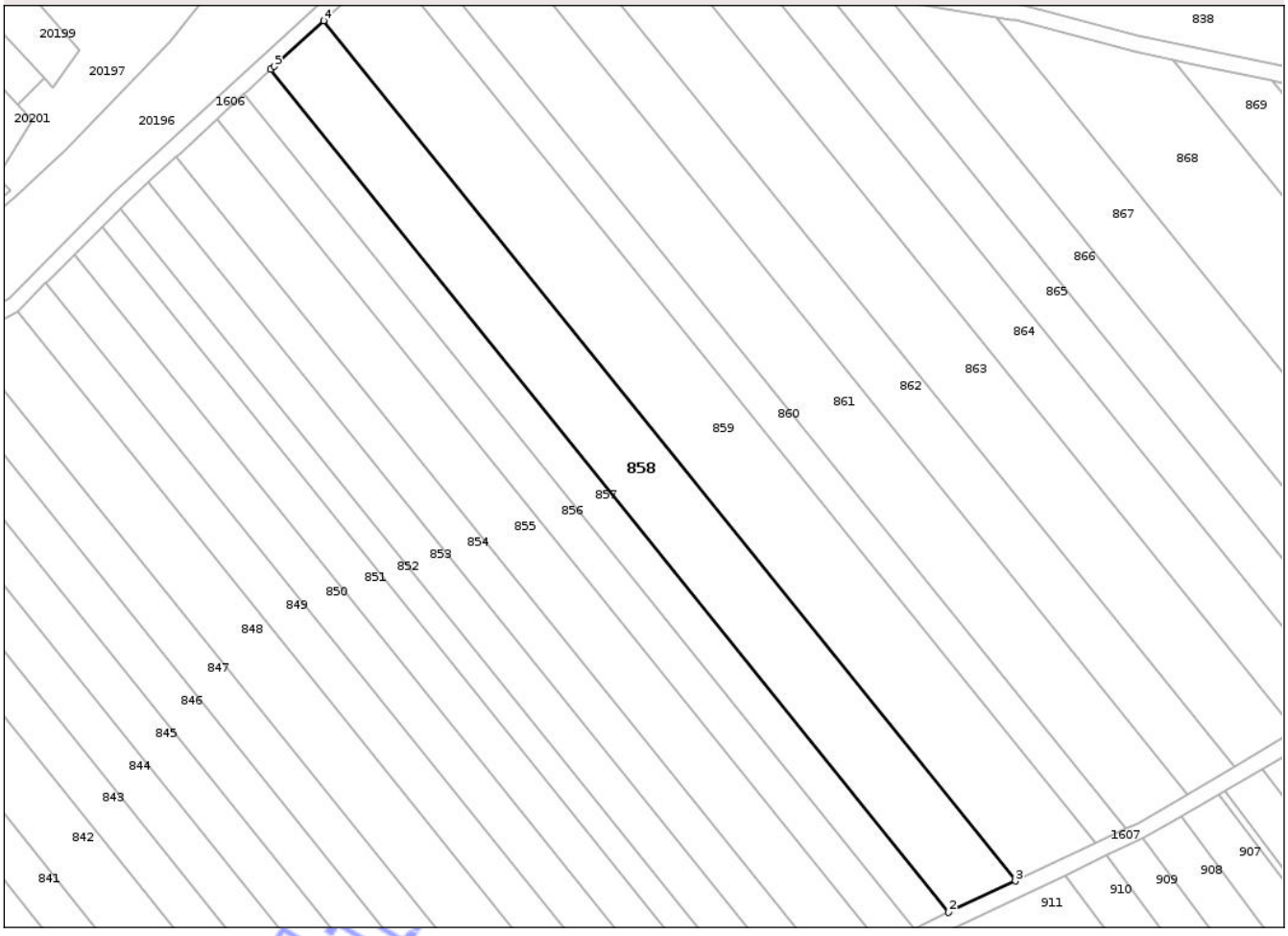

Date referitoare la teren

Crt	Categorie folosință	Intra vilan	Suprafaţa (mp)	Tarla	Parcelă	Nr. topo	Observaţii / Referinţe
1	arabil	NU	5.000	24	19	-	

Lungime Segmente
1) Valorile lungimilor segmentelor sunt obţinute din proiecţie în plan.

Punct început	X / Y	Punct sfârşit	X / Y	Lungime segment (** (m)
1	409.313,073 307.651,538	2	409.484,486 307.438,598	273.36
2	409.484,486 307.438,598	3	409.501,349 307.446,523	18.632
3	409.501,349 307.446,523	4	409.326,415 307.663,837	278.975
4	409.326,415 307.663,837	5	409.313,896 307.652,297	17.026
5	409.313,896 307.652,297	1	409.313,073 307.651,538	1.12

Document care conține date cu caracter personal, protejat de prevederile Regulamentului (UE) nr. 679/2016 și Legii 190/2018

**** Lungimile segmentelor sunt determinate în planul de proiecţie Stereo 70 şi sunt rotunjite la 1 milimetru.**
***** Distanţa dintre puncte este formată din segmente cumulate ce sunt mai mici decât valoarea 1 milimetru.**

Neutilizabil în circuitul civil

DATE DESPRE IMOBILUL NR. 860

Oficiul de Cadastru şi Publicitate Imobiliară DOLJ
Biroul de Cadastru şi Publicitate Imobiliară Craiova

A. Partea I. Descrierea imobilului

TEREN Extravilan

Adresa: Jud. Dolj, T24, P21

Nr. Crt	Nr cadastral Nr. topografic	Suprafaţa* (mp)	Observaţii / Referinţe
A1		2.300	Sector cadastral:19 Teren neimprejmuit;

B. Partea II. Proprietari şi acte

Inscrieri privitoare la dreptul de proprietate şi alte drepturi reale		Referinţe
/		
Act Administrativ nr. TDP 794-48552, din 09/05/1997 emis de CJSDPAT DOLJ;		
B1	Intabulare, drept de PROPRIETATE, dobandit prin Reconstituire, cota actuala 1/1, cota initiala 1/1	A1
	1) **MATEA ŞT. ELENA**, LIPSA CNP	

C. Partea III. SARCINI .

Inscrieri privind dezmembramintele dreptului de proprietate, drepturi reale de garanţie şi sarcini	Referinţe
NU SUNT	

Neutilizabil în circuitul civil

Anexa Nr. 1 La Partea I

Teren

Nr cadastral	Suprafaţa (mp)*	Observaţii / Referinţe
	2.300	

* Suprafaţa este determinată in planul de proiecţie Stereo 70.

DETALII LINIARE IMOBIL

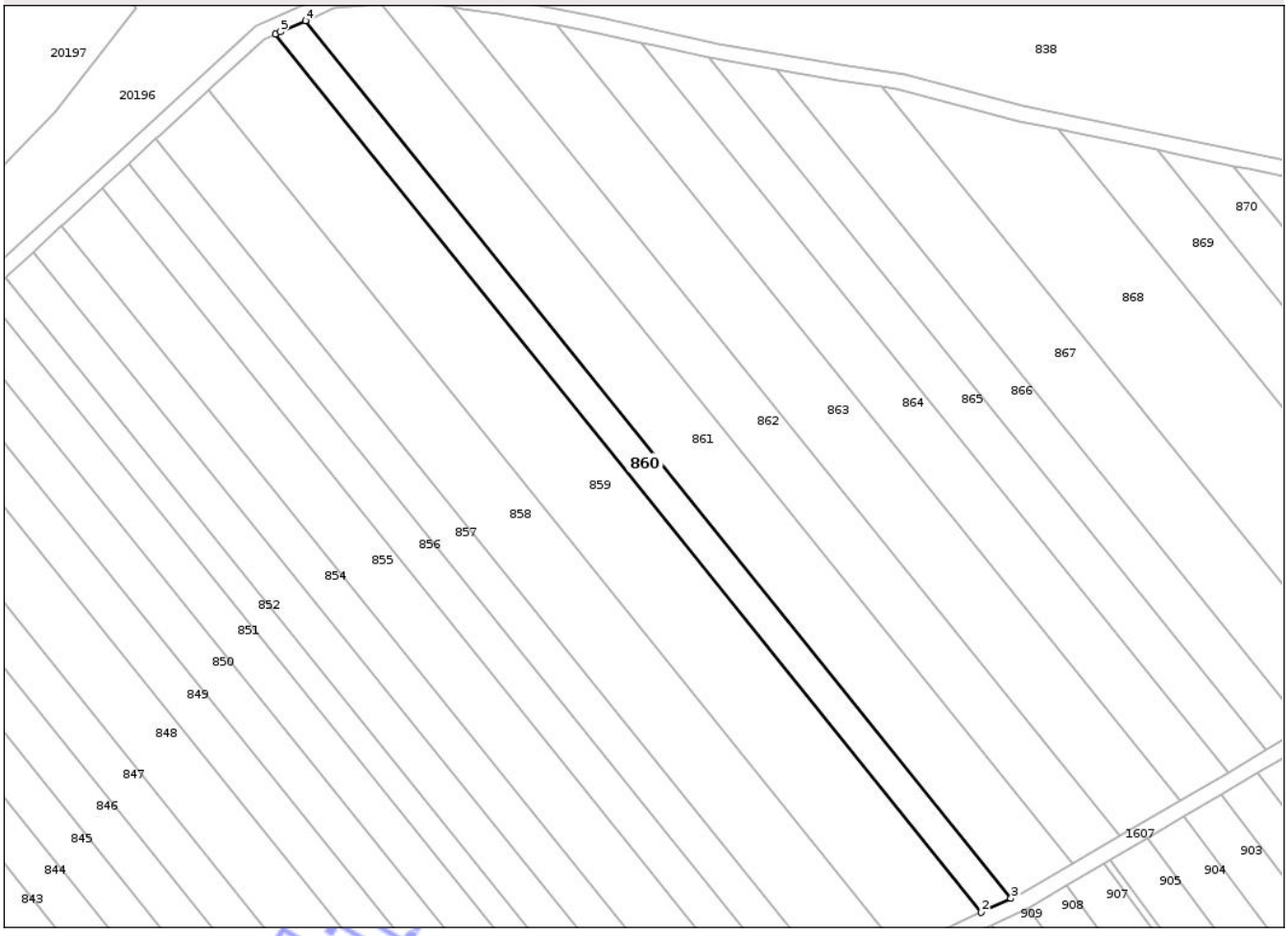

Date referitoare la teren

Crt	Categorie folosință	Intra vilan	Suprafaţa (mp)	Tarla	Parcelă	Nr. topo	Observaţii / Referinţe
1	arabil	NU	2.300	24	21	-	

Lungime Segmente
1) Valorile lungimilor segmentelor sunt obţinute din proiecţie în plan.

Punct început	X / Y	Punct sfârşit	X / Y	Lungime segment (** (m)
1	409.343,193 307.678,017	2	409.521,803 307.456,135	284.839
2	409.521,803 307.456,135	3	409.529,327 307.459,671	8.313
3	409.529,327 307.459,671	4	409.350,851 307.681,385	284.624
4	409.350,851 307.681,385	5	409.344,493 307.678,588	6.946
5	409.344,493 307.678,588	1	409.343,193 307.678,017	1.42

Document care conține date cu caracter personal, protejat de prevederile Regulamentului (UE) nr. 679/2016 și Legii 190/2018

**** Lungimile segmentelor sunt determinate în planul de proiecţie Stereo 70 şi sunt rotunjite la 1 milimetru.**
***** Distanţa dintre puncte este formată din segmente cumulate ce sunt mai mici decât valoarea 1 milimetru.**

Neutilizabil în circuitul civil

DATE DESPRE IMOBILUL NR. 862

Oficiul de Cadastru şi Publicitate Imobiliară DOLJ
Biroul de Cadastru şi Publicitate Imobiliară Craiova

A. Partea I. Descrierea imobilului

TEREN Extravilan

Adresa: Jud. Dolj, T24, P22

Nr. Crt	Nr cadastral Nr. topografic	Suprafaţa* (mp)	Observaţii / Referinţe
A1		3.700	Sector cadastral:19 Teren neimprejmuit;

B. Partea II. Proprietari şi acte

Inscrieri privitoare la dreptul de proprietate şi alte drepturi reale		Referinţe
/		
Act Administrativ nr. TDP 878-47924, din 06/06/1997 emis de CJSDPAT DOLJ;		
B1	Intabulare, drept de PROPRIETATE, dobandit prin Reconstituire, cota actuala 1/1, cota initiala 1/1	A1
	1) **APOSTOL R. COSTEL**, LIPSA CNP 2) **APOSTOL R. VICTOR**, LIPSA CNP 3) **NEGRILA R. FRUSINA**, LIPSA CNP 4) **BRINDUSA R. MARIA**, LIPSA CNP	

C. Partea III. SARCINI .

Inscrieri privind dezmembramintele dreptului de proprietate, drepturi reale de garanţie şi sarcini	Referinţe
NU SUNT	

Neutilizabil în circuitul civil

Anexa Nr. 1 La Partea I

Teren

Nr cadastral	Suprafaţa (mp)*	Observaţii / Referinţe
	3.700	

* Suprafaţa este determinată in planul de proiecţie Stereo 70.

DETALII LINIARE IMOBIL

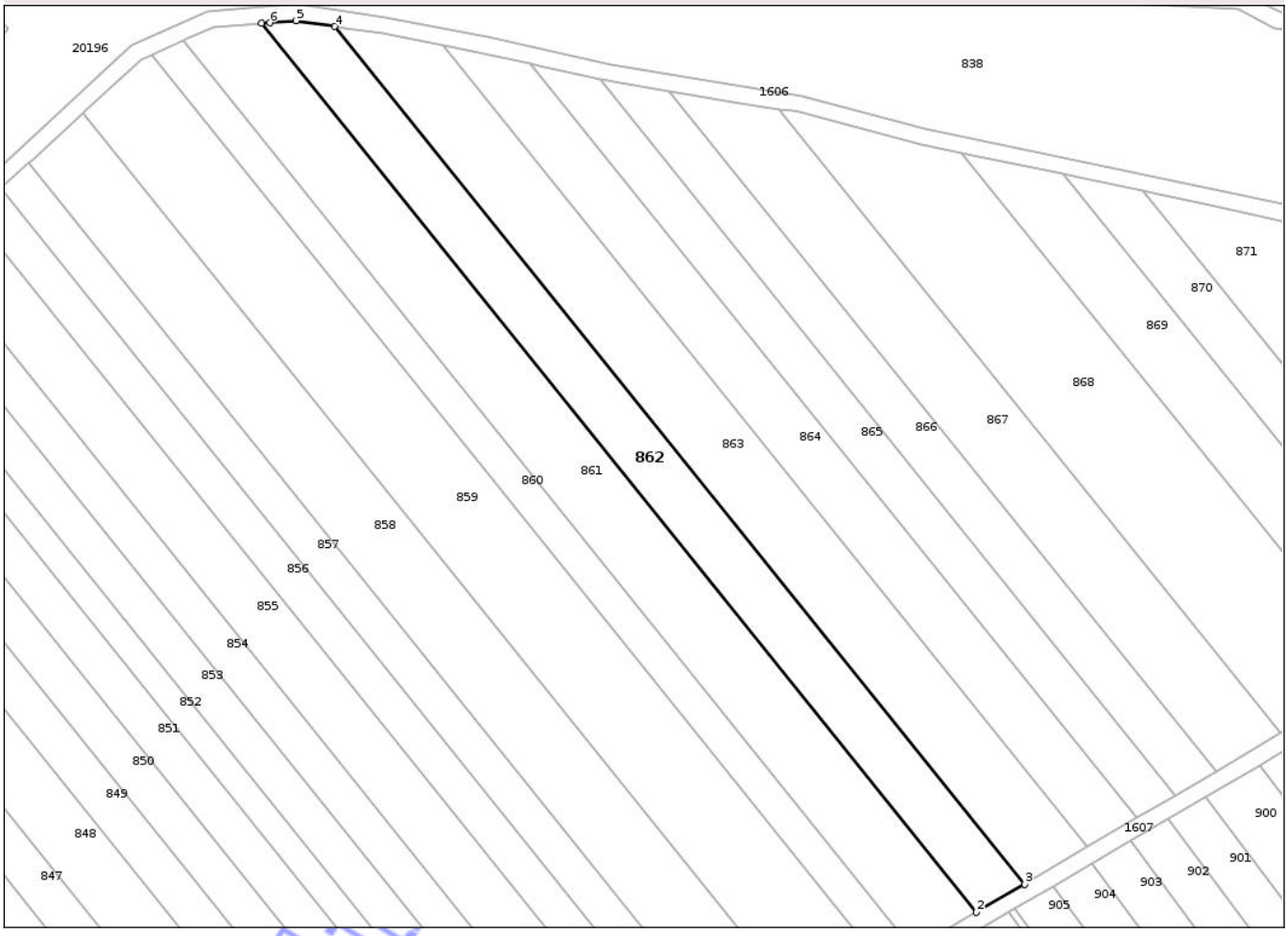

Date referitoare la teren

Crt	Categorie folosință	Intra vilan	Suprafaţa (mp)	Tarla	Parcelă	Nr. topo	Observaţii / Referinţe
1	arabil	NU	3.700	24	22	-	

Lungime Segmente
1) Valorile lungimilor segmentelor sunt obţinute din proiecţie în plan.

Punct început	X / Y	Punct sfârşit	X / Y	Lungime segment (** (m)
1	409.370,161 307.685,602	2	409.544,944 307.468,476	278.734
2	409.544,944 307.468,476	3	409.556,692 307.475,377	13.625
3	409.556,692 307.475,377	4	409.388,056 307.684,867	268.932
4	409.388,056 307.684,867	5	409.378,517 307.686,27	9.642
5	409.378,517 307.686,27	6	409.372,147 307.685,761	6.39

Document care conține date cu caracter personal, protejat de prevederile Regulamentului (UE) nr. 679/2016 și Legii 190/2018

Punct început	X / Y	Punct sfârşit	X / Y	Lungime segment (** (m)
6	409.372,147 307.685,761	1	409.370,161 307.685,602	1.992

** Lungimile segmentelor sunt determinate în planul de proiecţie Stereo 70 şi sunt rotunjite la 1 milimetru.
*** Distanţa dintre puncte este formată din segmente cumulate ce sunt mai mici decât valoarea 1 milimetru.

Neutilizabil în circuitul civil

DATE DESPRE IMOBILUL NR. 863

Oficiul de Cadastru şi Publicitate Imobiliară DOLJ
Biroul de Cadastru şi Publicitate Imobiliară Craiova

A. Partea I. Descrierea imobilului

TEREN Extravilan

Adresa: Jud. Dolj, T24, P22/2

Nr. Crt	Nr cadastral Nr. topografic	Suprafaţa* (mp)	Observaţii / Referinţe
A1		4.600	Sector cadastral:19 Teren neimprejmuit;

B. Partea II. Proprietari şi acte

Inscrieri privitoare la dreptul de proprietate şi alte drepturi reale		Referinţe
/		
Act Administrativ nr. TDP 2232, din 14/04/2004 emis de CJSDPAT DOLJ;		
B1	Intabulare, drept de PROPRIETATE, dobandit prin Reconstituire, cota actuala 1/1, cota initiala 1/1	A1
	1) **SBORA B. GHEORGHE**, LIPSA CNP	

C. Partea III. SARCINI .

Inscrieri privind dezmembramintele dreptului de proprietate, drepturi reale de garanţie şi sarcini	Referinţe
NU SUNT	

Neutilizabil în circuitul civil

Anexa Nr. 1 La Partea I

Teren

Nr cadastral	Suprafaţa (mp)*	Observaţii / Referinţe
	4.600	

* Suprafaţa este determinată in planul de proiecţie Stereo 70.

DETALII LINIARE IMOBIL

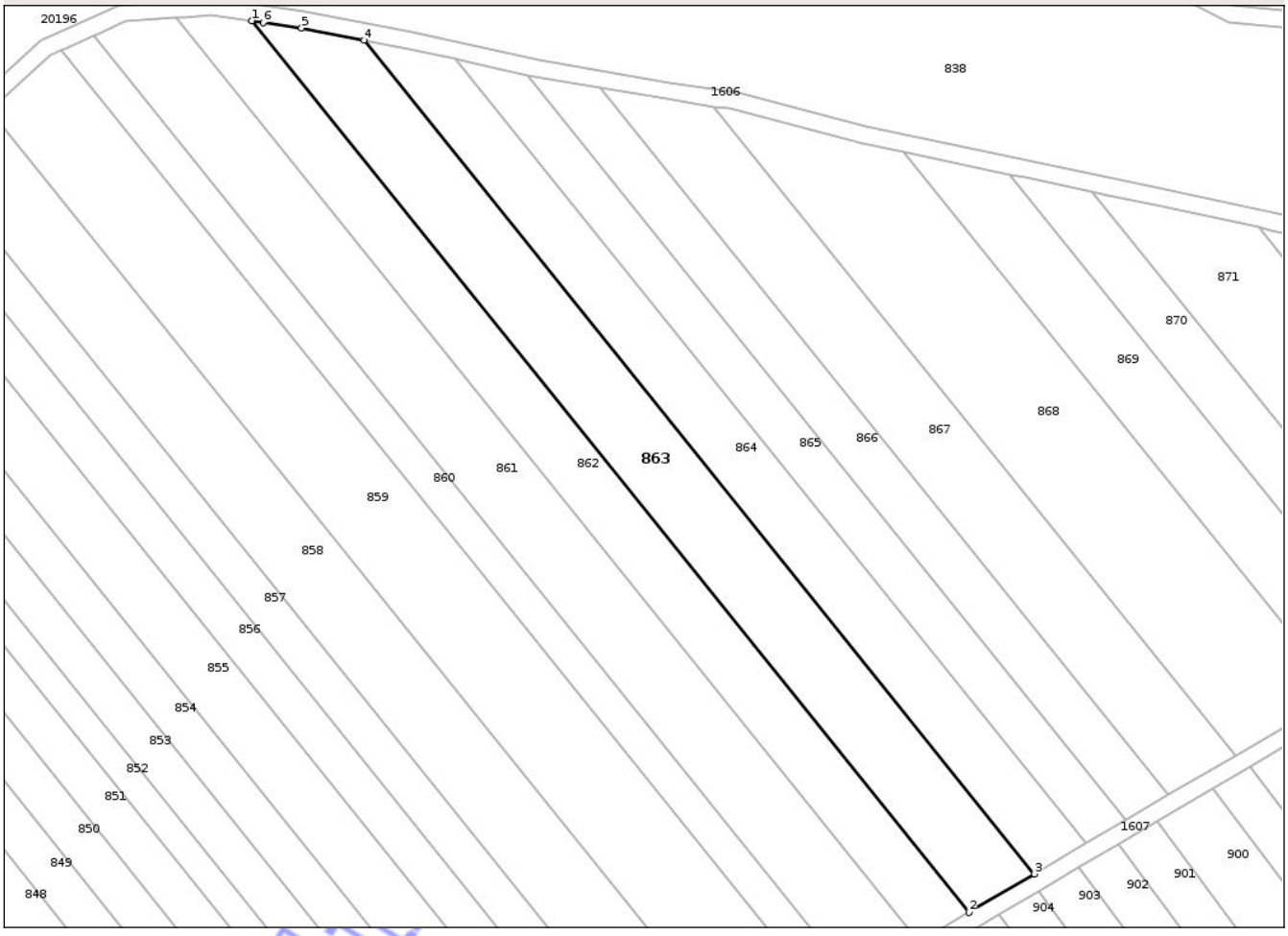

Date referitoare la teren

Crt	Categorie folosință	Intra vilan	Suprafaţa (mp)	Tarla	Parcelă	Nr. topo	Observaţii / Referinţe
1	arabil	NU	4.600	24	22/2	-	

Lungime Segmente
1) Valorile lungimilor segmentelor sunt obţinute din proiecţie în plan.

Punct început	X / Y	Punct sfârşit	X / Y	Lungime segment (** (m)
1	409.388,056 307.684,867	2	409.556,692 307.475,377	268.932
2	409.556,692 307.475,377	3	409.572,087 307.484,42	17.854
3	409.572,087 307.484,42	4	409.414,411 307.680,296	251.454
4	409.414,411 307.680,296	5	409.399,742 307.683,148	14.944
5	409.399,742 307.683,148	6	409.390,685 307.684,48	9.154

Document care conține date cu caracter personal, protejat de prevederile Regulamentului (UE) nr. 679/2016 și Legii 190/2018

Punct început	X / Y	Punct sfârşit	X / Y	Lungime segment (** (m)
6	409.390,685 307.684,48	1	409.388,056 307.684,867	2.657

** Lungimile segmentelor sunt determinate în planul de proiecţie Stereo 70 şi sunt rotunjite la 1 milimetru.
*** Distanţa dintre puncte este formată din segmente cumulate ce sunt mai mici decât valoarea 1 milimetru.

Neutilizabil în circuitul civil

DATE DESPRE IMOBILUL NR. 865

Oficiul de Cadastru şi Publicitate Imobiliară DOLJ
Biroul de Cadastru şi Publicitate Imobiliară Craiova

A. Partea I. Descrierea imobilului

TEREN Extravilan

Adresa: Jud. Dolj, T24, P217

Nr. Crt	Nr cadastral Nr. topografic	Suprafaţa* (mp)	Observaţii / Referinţe
A1		2.500	Sector cadastral:19 Teren neimprejmuit;

B. Partea II. Proprietari şi acte

Inscrieri privitoare la dreptul de proprietate şi alte drepturi reale		Referinţe
/		
Act Administrativ nr. TDP 858-47924, din 08/05/1997 emis de CJSDPAT DOLJ;		
B1	Intabulare, drept de PROPRIETATE, dobandit prin Reconstituire, cota actuala 1/1, cota initiala 1/1	A1
	1) **OANĂ I. MARIN**, LIPSA CNP 2) **DIMA P. CONSTANTIN**, LIPSA CNP 3) **DIMA P. PAUL**, LIPSA CNP	

C. Partea III. SARCINI .

Inscrieri privind dezmembramintele dreptului de proprietate, drepturi reale de garanţie şi sarcini	Referinţe
NU SUNT	

Neutilizabil în circuitul civil

Anexa Nr. 1 La Partea I

Teren

Nr cadastral	Suprafaţa (mp)*	Observaţii / Referinţe
	2.500	

* Suprafaţa este determinată in planul de proiecţie Stereo 70.

DETALII LINIARE IMOBIL

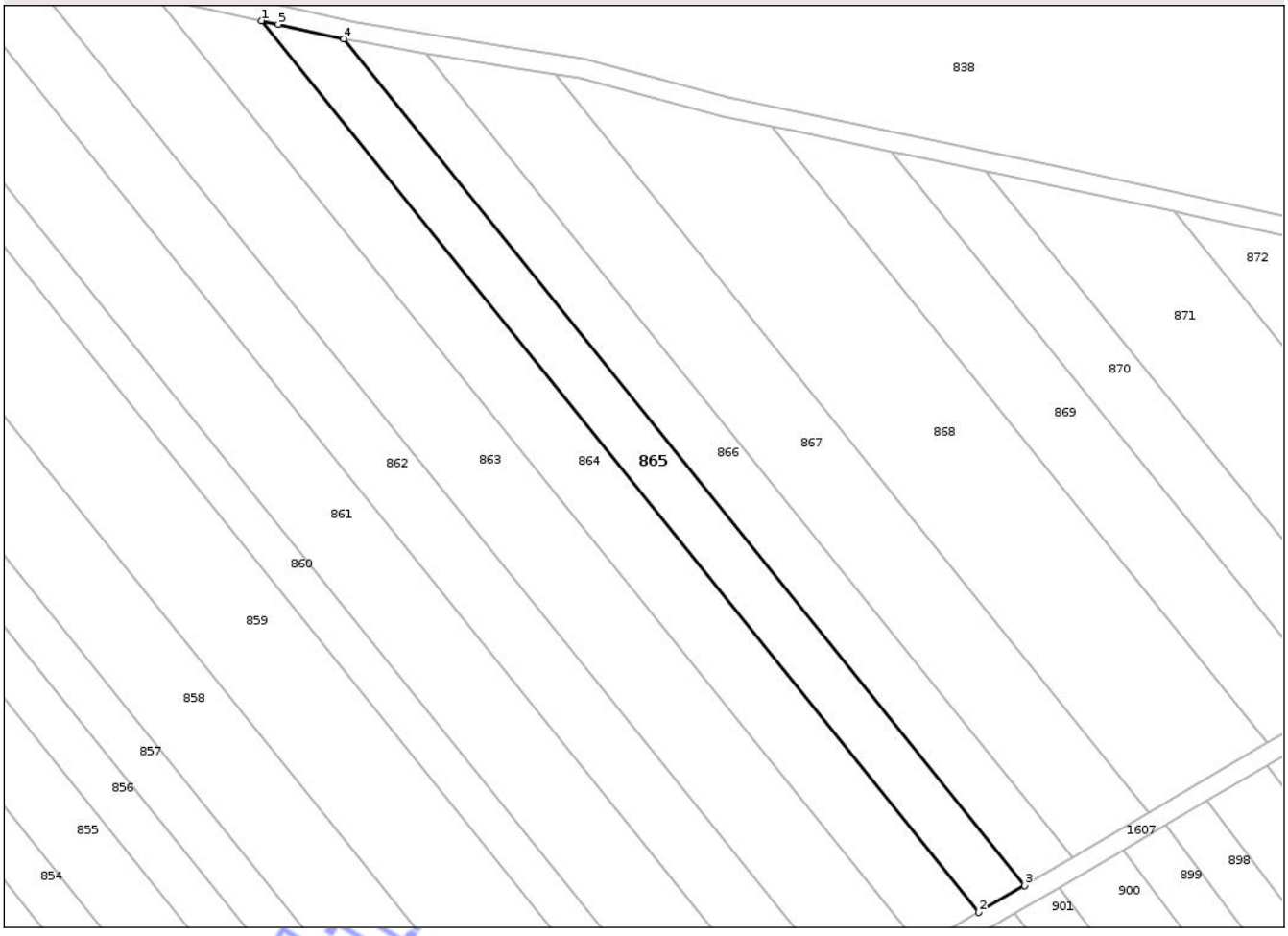

Date referitoare la teren

Crt	Categorie folosință	Intra vilan	Suprafaţa (mp)	Tarla	Parcelă	Nr. topo	Observaţii / Referinţe
1	arabil	NU	2.500	24	217	-	

Lungime Segmente
1) Valorile lungimilor segmentelor sunt obţinute din proiecţie în plan.

Punct început	X / Y	Punct sfârşit	X / Y	Lungime segment (** (m)
1	409.435,895 307.675,818	2	409.584,227 307.491,551	236.552
2	409.584,227 307.491,551	3	409.593,677 307.497,103	10.96
3	409.593,677 307.497,103	4	409.452,831 307.672,071	224.614
4	409.452,831 307.672,071	5	409.439,296 307.675,066	13.862
5	409.439,296 307.675,066	1	409.435,895 307.675,818	3.483

Document care conține date cu caracter personal, protejat de prevederile Regulamentului (UE) nr. 679/2016 și Legii 190/2018

**** Lungimile segmentelor sunt determinate în planul de proiecţie Stereo 70 şi sunt rotunjite la 1 milimetru.**
***** Distanţa dintre puncte este formată din segmente cumulate ce sunt mai mici decât valoarea 1 milimetru.**

Neutilizabil în circuitul civil

DATE DESPRE IMOBILUL NR. 867

Oficiul de Cadastru şi Publicitate Imobiliară DOLJ
Biroul de Cadastru şi Publicitate Imobiliară Craiova

A. Partea I. Descrierea imobilului

TEREN Extravilan

Adresa: Jud. Dolj, T24, P26

Nr. Crt	Nr cadastral Nr. topografic	Suprafaţa* (mp)	Observaţii / Referinţe
A1		3.700	Sector cadastral:19 Teren neimprejmuit;

B. Partea II. Proprietari şi acte

Inscrieri privitoare la dreptul de proprietate şi alte drepturi reale		Referinţe
/		
Act Administrativ nr. TDP 13138, din 01/04/2009 emis de CJSDPAT DOLJ;		
B1	Intabulare, drept de PROPRIETATE, dobandit prin Reconstituire, cota actuala 1/1, cota initiala 1/1	A1
	1) **PETA R. CONSTANTIN**, LIPSA CNP 2) **MARCU R. RODICA**, LIPSA CNP	

C. Partea III. SARCINI .

Inscrieri privind dezmembramintele dreptului de proprietate, drepturi reale de garanţie şi sarcini	Referinţe
NU SUNT	

Neutilizabil în circuitul civil

Anexa Nr. 1 La Partea I

Teren

Nr cadastral	Suprafaţa (mp)*	Observaţii / Referinţe
	3.700	

* Suprafaţa este determinată in planul de proiecţie Stereo 70.

DETALII LINIARE IMOBIL

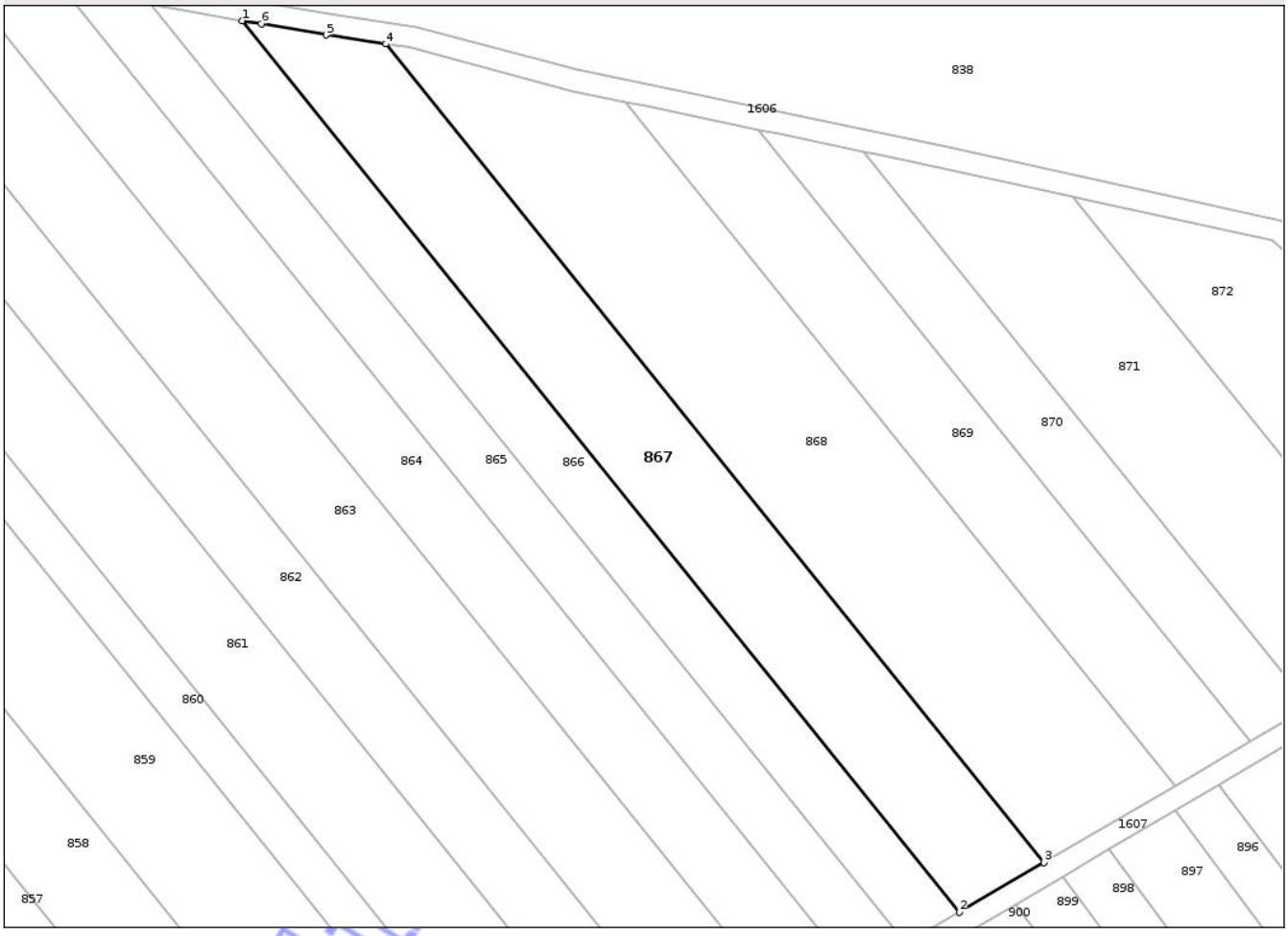

Date referitoare la teren

Crt	Categorie folosință	Intra vilan	Suprafaţa (mp)	Tarla	Parcelă	Nr. topo	Observaţii / Referinţe
1	arabil	NU	3.700	24	26	-	

Lungime Segmente
1) Valorile lungimilor segmentelor sunt obţinute din proiecţie în plan.

Punct început	X / Y	Punct sfârşit	X / Y	Lungime segment (** (m)
1	409.469,904 307.669,076	2	409.603,632 307.502,951	213.262
2	409.603,632 307.502,951	3	409.619,407 307.512,217	18.295
3	409.619,407 307.512,217	4	409.496,647 307.664,716	195.77
4	409.496,647 307.664,716	5	409.485,485 307.666,433	11.293
5	409.485,485 307.666,433	6	409.473,442 307.668,476	12.215

Document care conține date cu caracter personal, protejat de prevederile Regulamentului (UE) nr. 679/2016 și Legii 190/2018

Punct început	X / Y	Punct sfârşit	X / Y	Lungime segment (** (m)
6	409.473,442 307.668,476	1	409.469,904 307.669,076	3.589

** Lungimile segmentelor sunt determinate în planul de proiecţie Stereo 70 şi sunt rotunjite la 1 milimetru.
*** Distanţa dintre puncte este formată din segmente cumulate ce sunt mai mici decât valoarea 1 milimetru.

Neutilizabil în circuitul civil

DATE DESPRE IMOBILUL NR. 869

Oficiul de Cadastru şi Publicitate Imobiliară DOLJ
Biroul de Cadastru şi Publicitate Imobiliară Craiova

A. Partea I. Descrierea imobilului

TEREN Extravilan

Adresa: Jud. Dolj, T24, P28

Nr. Crt	Nr cadastral Nr. topografic	Suprafaţa* (mp)	Observaţii / Referinţe
A1		2.500	Sector cadastral:19 Teren neimprejmuit;

B. Partea II. Proprietari şi acte

Inscrieri privitoare la dreptul de proprietate şi alte drepturi reale		Referinţe
/		
Act Administrativ nr. TDP 1536-1983, din 10/07/2002 emis de CJSDPAT DOLJ;		
B1	Intabulare, drept de PROPRIETATE, dobandit prin Reconstituire, cota actuala 1/1, cota initiala 1/1	A1
	1) **CIOANCĂ V. MUCENIC**, LIPSA CNP	

C. Partea III. SARCINI .

Inscrieri privind dezmembramintele dreptului de proprietate, drepturi reale de garanţie şi sarcini	Referinţe
NU SUNT	

Neutilizabil în circuitul civil

Anexa Nr. 1 La Partea I

Teren

Nr cadastral	Suprafaţa (mp)*	Observaţii / Referinţe
	2.500	

* Suprafaţa este determinată in planul de proiecţie Stereo 70.

DETALII LINIARE IMOBIL

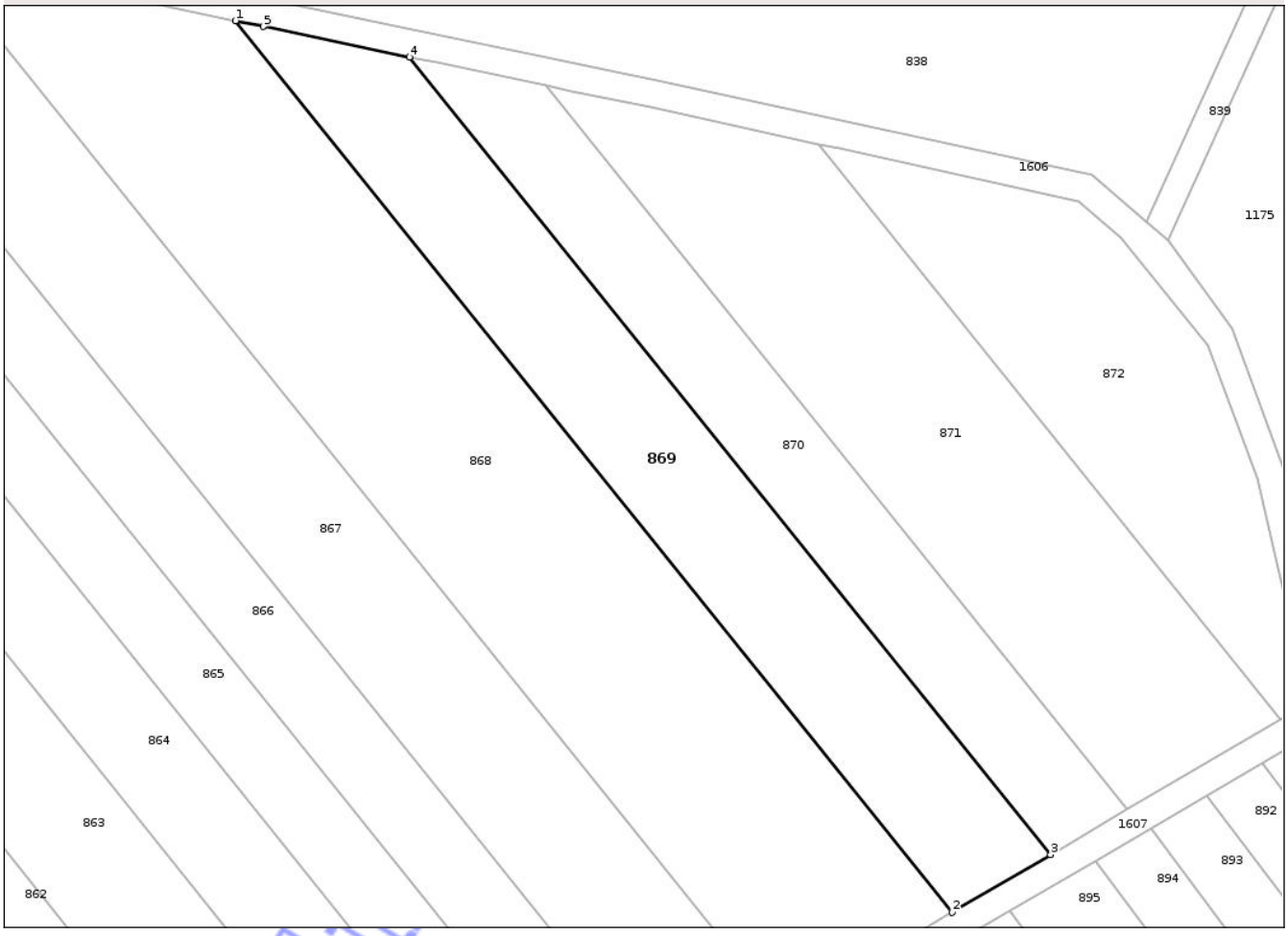

Date referitoare la teren

Crt	Categorie folosință	Intra vilan	Suprafaţa (mp)	Tarla	Parcelă	Nr. topo	Observaţii / Referinţe
1	arabil	NU	2.500	24	28	-	

Lungime Segmente
1) Valorile lungimilor segmentelor sunt obţinute din proiecţie în plan.

Punct început	X / Y	Punct sfârşit	X / Y	Lungime segment (** (m)
1	409.541,316 307.653,988	2	409.643,871 307.526,588	163.549
2	409.643,871 307.526,588	3	409.657,937 307.534,851	16.313
3	409.657,937 307.534,851	4	409.566,213 307.648,796	146.276
4	409.566,213 307.648,796	5	409.545,291 307.653,159	21.372
5	409.545,291 307.653,159	1	409.541,316 307.653,988	4.061

Document care conține date cu caracter personal, protejat de prevederile Regulamentului (UE) nr. 679/2016 și Legii 190/2018

** Lungimile segmentelor sunt determinate în planul de proiecţie Stereo 70 şi sunt rotunjite la 1 milimetru.
*** Distanţa dintre puncte este formată din segmente cumulate ce sunt mai mici decât valoarea 1 milimetru.

Neutilizabil în circuitul civil

DATE DESPRE IMOBILUL NR. 871

Oficiul de Cadastru şi Publicitate Imobiliară DOLJ
Biroul de Cadastru şi Publicitate Imobiliară Craiova

A. Partea I. Descrierea imobilului

TEREN Extravilan

Adresa: Jud. Dolj, T24, P32

Nr. Crt	Nr cadastral Nr. topografic	Suprafaţa* (mp)	Observaţii / Referinţe
A1		3.000	Sector cadastral:19 Teren neimprejmuit;

B. Partea II. Proprietari şi acte

Inscrieri privitoare la dreptul de proprietate şi alte drepturi reale		Referinţe
/		
Act Administrativ nr. TDP 21299, din 23/03/2020 emis de CJSDPAT DOLJ;		
B1	Intabulare, drept de PROPRIETATE, dobandit prin Reconstituire, cota actuala 1/1, cota initiala 1/1	A1
	1) **SBORA R. FLOAREA**	

C. Partea III. SARCINI .

Inscrieri privind dezmembramintele dreptului de proprietate, drepturi reale de garanţie şi sarcini	Referinţe
NU SUNT	

Neutilizabil în circuitul civil

Anexa Nr. 1 La Partea I

Teren

Nr cadastral	Suprafaţa (mp)*	Observaţii / Referinţe
	3.000	

* Suprafaţa este determinată in planul de proiecţie Stereo 70.

DETALII LINIARE IMOBIL

Date referitoare la teren

Crt	Categorie folosință	Intra vilan	Suprafaţa (mp)	Tarla	Parcelă	Nr. topo	Observaţii / Referinţe
1	arabil	NU	3.000	24	32	-	

Lungime Segmente
1) Valorile lungimilor segmentelor sunt obţinute din proiecţie în plan.

Punct început	X / Y	Punct sfârşit	X / Y	Lungime segment (** (m)
1	409.585,696 307.644,733	2	409.668,944 307.541,317	132.76
2	409.668,944 307.541,317	3	409.690,885 307.554,205	25.446
3	409.690,885 307.554,205	4	409.624,766 307.636,343	105.444
4	409.624,766 307.636,343	5	409.600,794 307.641,584	24.538
5	409.600,794 307.641,584	6	409.589,406 307.643,959	11.633

Document care conține date cu caracter personal, protejat de prevederile Regulamentului (UE) nr. 679/2016 și Legii 190/2018

Punct început	X / Y	Punct sfârşit	X / Y	Lungime segment (** (m)
6	409.589,406 307.643,959	1	409.585,696 307.644,733	3.79

** Lungimile segmentelor sunt determinate în planul de proiecţie Stereo 70 şi sunt rotunjite la 1 milimetru.
*** Distanţa dintre puncte este formată din segmente cumulate ce sunt mai mici decât valoarea 1 milimetru.

Neutilizabil în circuitul civil

DATE DESPRE IMOBILUL NR. 873

Oficiul de Cadastru şi Publicitate Imobiliară DOLJ
Biroul de Cadastru şi Publicitate Imobiliară Craiova

A. Partea I. Descrierea imobilului

TEREN Extravilan

Adresa: Jud. Dolj, T 24 P1/1 Stalp 70

Nr. Crt	Nr cadastral Nr. topografic	Suprafaţa* (mp)	Observaţii / Referinţe
A1	35303	7	Sector cadastral:19 Teren neimprejmuit;

B. Partea II. Proprietari şi acte

Inscrieri privitoare la dreptul de proprietate şi alte drepturi reale		Referinţe
120427 / 16/09/2016		
Act Normativ nr. Hotararea nr. 1705, din 29/11/2006 emis de Guvernul Romaniei;		
B1	Intabulare, drept de PROPRIETATE, dobandit prin Lege, cota actuala 1/1, cota initiala 1/1	A1
	1) **STATUL ROMAN - DOMENIUL PUBLIC**, CIF:9999999999999, Lipsa cui	

C. Partea III. SARCINI .

Inscrieri privind dezmembramintele dreptului de proprietate, drepturi reale de garanţie şi sarcini	Referinţe
NU SUNT	

Neutilizabil în circuitul civil

Anexa Nr. 1 La Partea I

Teren

Nr cadastral	Suprafaţa (mp)*	Observaţii / Referinţe
35303	7	

* Suprafaţa este determinată in planul de proiecţie Stereo 70.

DETALII LINIARE IMOBIL

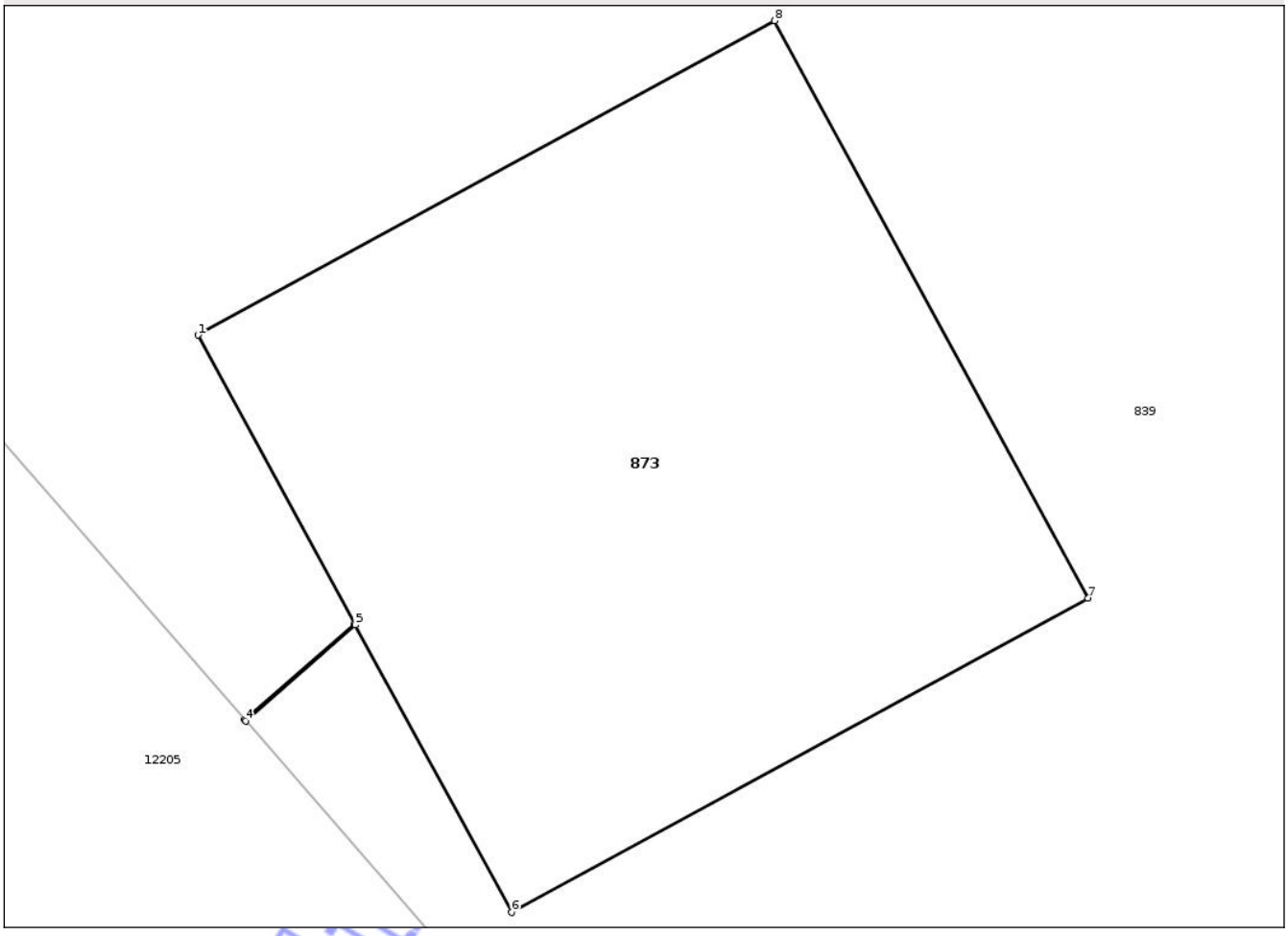

Date referitoare la teren

Crt	Categorie folosinţă	Intra vilan	Suprafaţa (mp)	Tarla	Parcelă	Nr. topo	Observaţii / Referinţe
1	curti constructii	NU	7	24	1/1	-	

Lungime Segmente
1) Valorile lungimilor segmentelor sunt obţinute din proiecţie în plan.

Punct început	X / Y	Punct sfârşit	X / Y	Lungime segment (** (m)
1	409.199,349 307.457,312	2	409.199,975 307.456,161	1.31
2	409.199,975 307.456,161	3	409.199,535 307.455,778	0.583
3	409.199,535 307.455,778	4	409.199,539 307.455,774	0.006
4	409.199,539 307.455,774	5	409.199,977 307.456,157	0.582
5	409.199,977 307.456,157	6	409.200,601 307.455,011	1.305

Document care conține date cu caracter personal, protejat de prevederile Regulamentului (UE) nr. 679/2016 și Legii 190/2018

Punct început	X / Y	Punct sfârşit	X / Y	Lungime segment (** (m)
6	409.200,601 307.455,011	7	409.202,902 307.456,263	2.62
7	409.202,902 307.456,263	8	409.201,65 307.458,565	2.62
8	409.201,65 307.458,565	1	409.199,349 307.457,312	2.62

** Lungimile segmentelor sunt determinate în planul de proiecţie Stereo 70 şi sunt rotunjite la 1 milimetru.
*** Distanţa dintre puncte este formată din segmente cumulate ce sunt mai mici decât valoarea 1 milimetru.

Neutilizabil în circuitul civil

DATE DESPRE IMOBILUL NR. 874

Oficiul de Cadastru şi Publicitate Imobiliară DOLJ
Biroul de Cadastru şi Publicitate Imobiliară Craiova

A. Partea I. Descrierea imobilului

TEREN Extravilan

Adresa: Jud. Dolj, T 24 P1/2 Stalp 70

Nr. Crt	Nr cadastral Nr. topografic	Suprafaţa* (mp)	Observaţii / Referinţe
A1	35311	7	Sector cadastral:19 Teren neimprejmuit;

B. Partea II. Proprietari şi acte

Inscrieri privitoare la dreptul de proprietate şi alte drepturi reale		Referinţe
120324 / 16/09/2016		
Act Normativ nr. HG NR. 1705, din 21/12/2006 emis de Guvernul Romaniei (act normativ nr HOTARAREA NR. 1009 din 09.11.2012, emis de Guvernul Romaniei;act normativ nr LEGEA NR. 123 din 16.07.2012, emis de Parlamentul Romaniei);		
B1	Intabulare, drept de PROPRIETATE, dobandit prin Lege, cota actuala 1/1, cota initiala 1/1	A1
	1) **STATUL ROMAN**, CIF:9999999999999, DOMENIUL PUBLIC	

C. Partea III. SARCINI .

Inscrieri privind dezmembramintele dreptului de proprietate, drepturi reale de garanţie şi sarcini	Referinţe
NU SUNT	

Neutilizabil în circuitul civil

Anexa Nr. 1 La Partea I

Teren

Nr cadastral	Suprafaţa (mp)*	Observaţii / Referinţe
35311	7	

* Suprafaţa este determinată in planul de proiecţie Stereo 70.

DETALII LINIARE IMOBIL

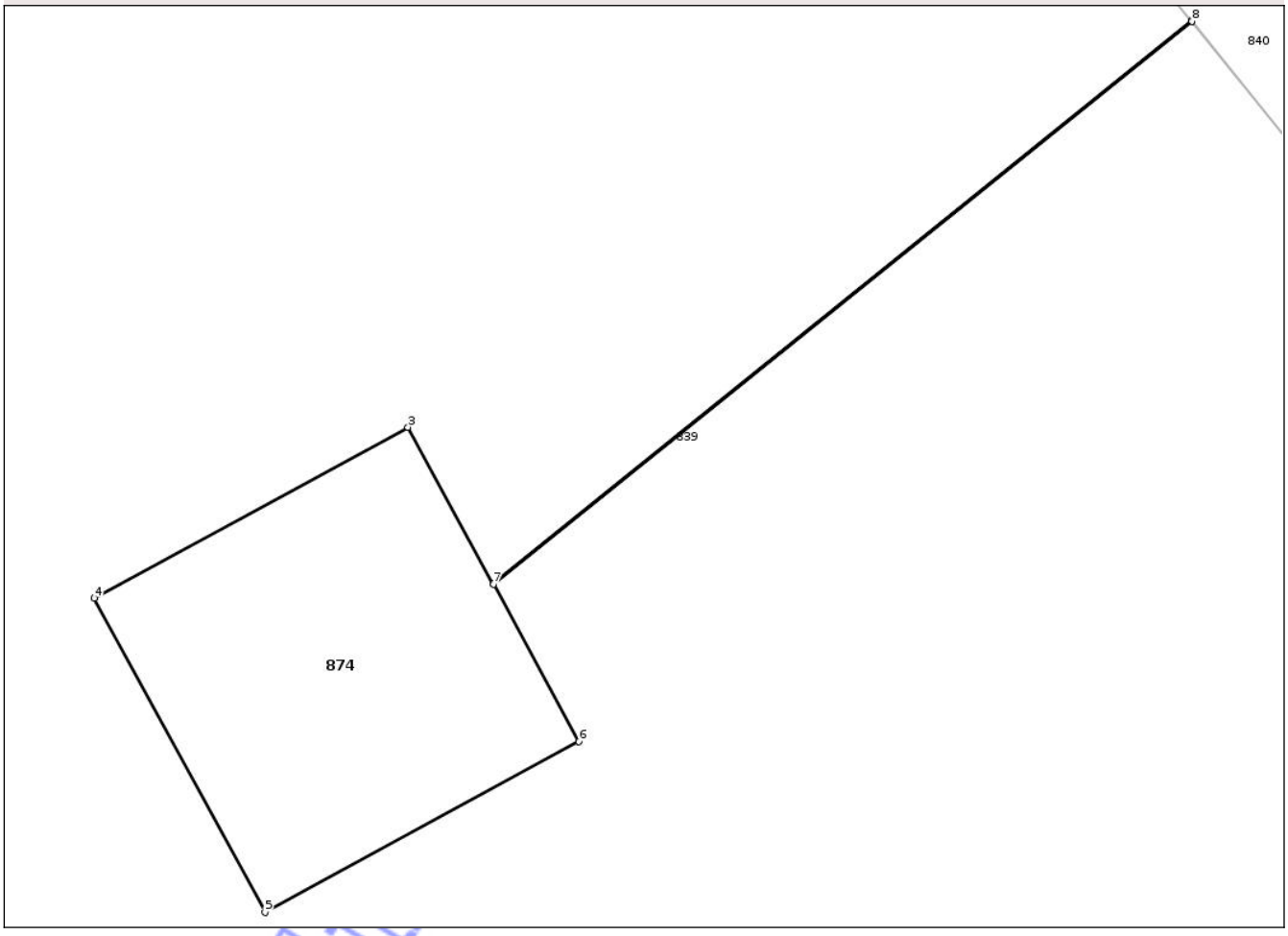

Date referitoare la teren

Crt	Categorie folosință	Intra vilan	Suprafaţa (mp)	Tarla	Parcelă	Nr. topo	Observaţii / Referinţe
1	curti constructii	NU	7	24	1/2	-	

Lungime Segmente
1) Valorile lungimilor segmentelor sunt obţinute din proiecţie în plan.

Punct început	X / Y	Punct sfârşit	X / Y	Lungime segment (** (m)
1	409.209,2 307.475,303	2	409.204,076 307.471,179	6.577
2	409.204,076 307.471,179	3	409.203,452 307.472,325	1.305
3	409.203,452 307.472,325	4	409.201,151 307.471,072	2.62
4	409.201,151 307.471,072	5	409.202,404 307.468,771	2.62
5	409.202,404 307.468,771	6	409.204,705 307.470,024	2.62

Document care conține date cu caracter personal, protejat de prevederile Regulamentului (UE) nr. 679/2016 și Legii 190/2018

Punct început	X / Y	Punct sfârşit	X / Y	Lungime segment (** (m)
6	409.204,705 307.470,024	7	409.204,079 307.471,174	1.309
7	409.204,079 307.471,174	8	409.209,203 307.475,299	6.578
8	409.209,203 307.475,299	1	409.209,2 307.475,303	0.005

** Lungimile segmentelor sunt determinate în planul de proiecţie Stereo 70 şi sunt rotunjite la 1 milimetru.
*** Distanţa dintre puncte este formată din segmente cumulate ce sunt mai mici decât valoarea 1 milimetru.

Neutilizabil în circuitul civil

DATE DESPRE IMOBILUL NR. 876

Oficiul de Cadastru şi Publicitate Imobiliară DOLJ
Biroul de Cadastru şi Publicitate Imobiliară Craiova

A. Partea I. Descrierea imobilului

TEREN Extravilan

Adresa: Jud. Dolj, T 24 P1/4 - Stalp 70

Nr. Crt	Nr cadastral Nr. topografic	Suprafaţa* (mp)	Observaţii / Referinţe
A1	35704	7	Sector cadastral:19 Teren neimprejmuit;

B. Partea II. Proprietari şi acte

Inscrieri privitoare la dreptul de proprietate şi alte drepturi reale		Referinţe
183002 / 29/12/2016		
Act Normativ nr. HG nr 1705, din 21/12/2006 emis de Guvernul Romaniei (si Anexa 7 -Inventarul bunurilor care alcatuiesc domeniul public al statului;; act normativ nr Legea nr 123 din 16.07.2012, emis de Parlamentul Romaniei;act normativ nr Hotararea nr 1009 din 09.11.2012, emis de Guvernul Romaniei);		
B1	Intabulare, drept de PROPRIETATEurmare a admiterii reexaminării nr. 183002 din 29.12.2016 la încheierea de carte funciară nr. 119813 din 15.09.2016, dobandit prin Lege, cota actuala 1/1, cota initiala 1/1	A1
	1) **STATUL ROMAN- DOMENIUL PUBLIC**, CIF:9999999999999, Lipsa cui	

C. Partea III. SARCINI .

Inscrieri privind dezmembramintele dreptului de proprietate, drepturi reale de garanţie şi sarcini	Referinţe
NU SUNT	

Neutilizabil în circuitul civil

Anexa Nr. 1 La Partea I

Teren

Nr cadastral	Suprafaţa (mp)*	Observaţii / Referinţe
35704	7	

* Suprafaţa este determinată in planul de proiecţie Stereo 70.

DETALII LINIARE IMOBIL

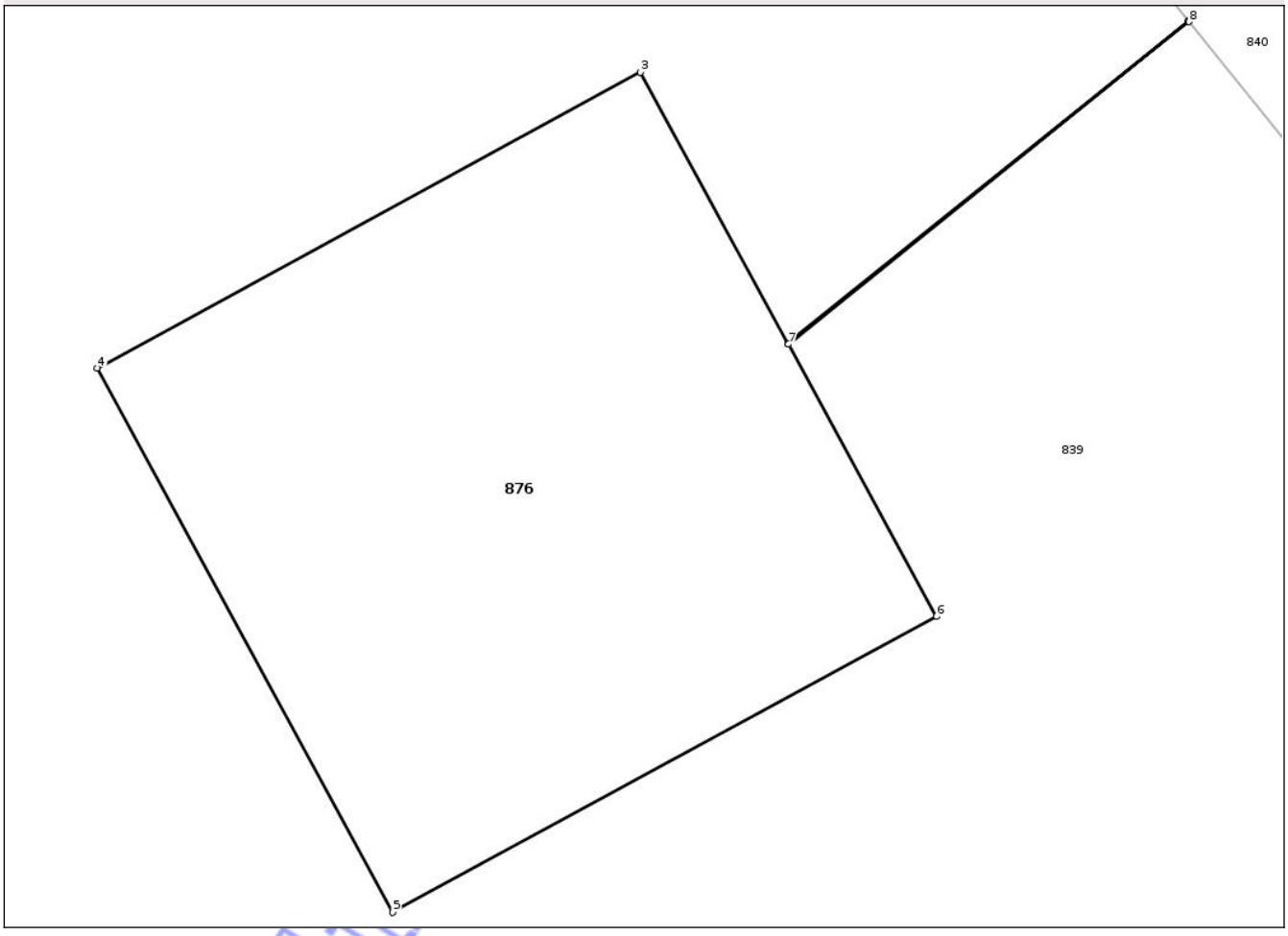

Date referitoare la teren

Crt	Categorie folosinţă	Intra vilan	Suprafaţa (mp)	Tarla	Parcelă	Nr. topo	Observaţii / Referinţe
1	curti constructii	NU	7	24	1/4	-	Teren 2, stalp nr. 70, LEA 220KV ISALNITA-KOZLODUI.

Lungime Segmente
1) Valorile lungimilor segmentelor sunt obţinute din proiecţie în plan.

Punct început	X / Y	Punct sfârşit	X / Y	Lungime segment (** (m)
1	409.217,371 307.465,152	2	409.215,676 307.463,788	2.176
2	409.215,676 307.463,788	3	409.215,052 307.464,934	1.305
3	409.215,052 307.464,934	4	409.212,751 307.463,682	2.62
4	409.212,751 307.463,682	5	409.214,003 307.461,381	2.62
5	409.214,003 307.461,381	6	409.216,305 307.462,633	2.62

Document care conține date cu caracter personal, protejat de prevederile Regulamentului (UE) nr. 679/2016 și Legii 190/2018

Punct început	X / Y	Punct sfârşit	X / Y	Lungime segment (** (m)
6	409.216,305 307.462,633	7	409.215,679 307.463,784	1.31
7	409.215,679 307.463,784	8	409.217,374 307.465,148	2.176
8	409.217,374 307.465,148	1	409.217,371 307.465,152	0.005

** Lungimile segmentelor sunt determinate în planul de proiecţie Stereo 70 şi sunt rotunjite la 1 milimetru.
*** Distanţa dintre puncte este formată din segmente cumulate ce sunt mai mici decât valoarea 1 milimetru.

Neutilizabil în circuitul civil

DATE DESPRE IMOBILUL NR. 877

Oficiul de Cadastru şi Publicitate Imobiliară DOLJ
Biroul de Cadastru şi Publicitate Imobiliară Craiova

A. Partea I. Descrierea imobilului

TEREN Extravilan

Adresa: Jud. Dolj, T24, P33

Nr. Crt	Nr cadastral Nr. topografic	Suprafaţa* (mp)	Observaţii / Referinţe
A1		2.500	Sector cadastral:19 Teren neimprejmuit;

B. Partea II. Proprietari şi acte

Inscrieri privitoare la dreptul de proprietate şi alte drepturi reale		Referinţe
/		
Act Administrativ nr. TDP 2621, din 31/08/2006 emis de CJSDPAT DOLJ;		
B1	Intabulare, drept de PROPRIETATE, dobandit prin Reconstituire, cota actuala 1/1, cota initiala 1/1	A1
	1) **ROŞCA M. ION**, LIPSA CNP	

C. Partea III. SARCINI .

Inscrieri privind dezmembramintele dreptului de proprietate, drepturi reale de garanţie şi sarcini	Referinţe
NU SUNT	

Neutilizabil în circuitul civil

Anexa Nr. 1 La Partea I

Teren

Nr cadastral	Suprafaţa (mp)*	Observaţii / Referinţe
	2.500	

* Suprafaţa este determinată in planul de proiecţie Stereo 70.

DETALII LINIARE IMOBIL

Date referitoare la teren

Crt	Categorie folosință	Intra vilan	Suprafaţa (mp)	Tarla	Parcelă	Nr. topo	Observaţii / Referinţe
1	arabil	NU	2.500	24	33	-	

Lungime Segmente
1) Valorile lungimilor segmentelor sunt obţinute din proiecţie în plan.

Punct început	X / Y	Punct sfârşit	X / Y	Lungime segment (** (m)
1	410.051,273 307.431,534	2	410.049,678 307.432,453	1.841
2	410.049,678 307.432,453	3	410.005,851 307.457,702	50.58
3	410.005,851 307.457,702	4	409.962,989 307.489,819	53.56
4	409.962,989 307.489,819	5	410.031,701 307.398,256	114.478
5	410.031,701 307.398,256	6	410.040,962 307.401,994	9.987

Document care conține date cu caracter personal, protejat de prevederile Regulamentului (UE) nr. 679/2016 și Legii 190/2018

Punct început	X / Y	Punct sfârşit	X / Y	Lungime segment (** (m)
6	410.040,962 307.401,994	7	410.051,71 307.406,608	11.697
7	410.051,71 307.406,608	8	410.055,394 307.408,19	4.009
8	410.055,394 307.408,19	9	410.083,827 307.420,399	30.943
9	410.083,827 307.420,399	10	410.076,879 307.421,977	7.125
10	410.076,879 307.421,977	11	410.062,187 307.426,405	15.345
11	410.062,187 307.426,405	12	410.052,936 307.430,752	10.221
12	410.052,936 307.430,752	1	410.051,273 307.431,534	1.838

** Lungimile segmentelor sunt determinate în planul de proiecţie Stereo 70 şi sunt rotunjite la 1 milimetru.
*** Distanţa dintre puncte este formată din segmente cumulate ce sunt mai mici decât valoarea 1 milimetru.

Neutilizabil în circuitul civil

DATE DESPRE IMOBILUL NR. 878

Oficiul de Cadastru şi Publicitate Imobiliară DOLJ
Biroul de Cadastru şi Publicitate Imobiliară Craiova

A. Partea I. Descrierea imobilului

TEREN Extravilan

Adresa: Jud. Dolj, T24, P34

Nr. Crt	Nr cadastral Nr. topografic	Suprafaţa* (mp)	Observaţii / Referinţe
A1		3.700	Sector cadastral:19 Teren neimprejmuit;

B. Partea II. Proprietari şi acte

Inscrieri privitoare la dreptul de proprietate şi alte drepturi reale		Referinţe
/		
Act Administrativ nr. TDP 307-44624, din 03/04/1996 emis de CJSDPAT DOLJ;		
B1	Intabulare, drept de PROPRIETATE, dobandit prin Reconstituire, cota actuala 1/1, cota initiala 1/1	A1
	1) **AVRAM M. VICTORIA**, LIPSA CNP 2) **GHINDEANU M. HARALAMBIE**, LIPSA CNP 3) **GHINDEANU M. GHEORGHIŢA**, LIPSA CNP	

C. Partea III. SARCINI .

Inscrieri privind dezmembramintele dreptului de proprietate, drepturi reale de garanţie şi sarcini	Referinţe
NU SUNT	

Neutilizabil în circuitul civil

Anexa Nr. 1 La Partea I

Teren

Nr cadastral	Suprafaţa (mp)*	Observaţii / Referinţe
	3.700	

* Suprafaţa este determinată in planul de proiecţie Stereo 70.

DETALII LINIARE IMOBIL

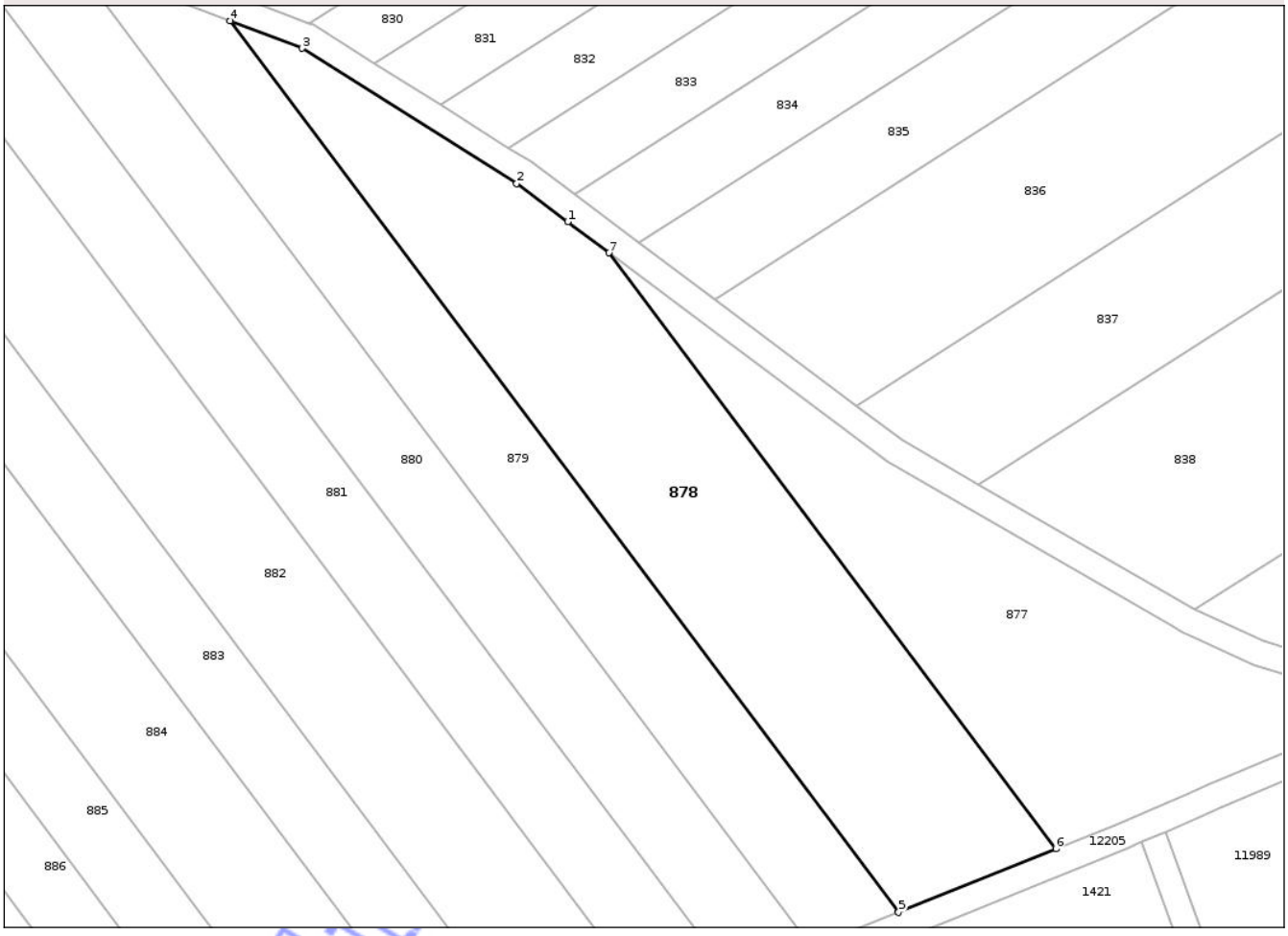

Date referitoare la teren

Crt	Categorie folosință	Intra vilan	Suprafaţa (mp)	Tarla	Parcelă	Nr. topo	Observaţii / Referinţe
1	arabil	NU	3.700	24	34	-	

Lungime Segmente
1) Valorile lungimilor segmentelor sunt obţinute din proiecţie în plan.

Punct început	X / Y	Punct sfârşit	X / Y	Lungime segment (** (m)
1	409.956,63 307.494,584	2	409.948,777 307.500,468	9.813
2	409.948,777 307.500,468	3	409.915,793 307.521,219	38.969
3	409.915,793 307.521,219	4	409.904,747 307.525,463	11.833
4	409.904,747 307.525,463	5	410.007,528 307.388,499	171.24
5	410.007,528 307.388,499	6	410.031,701 307.398,256	26.068

Document care conține date cu caracter personal, protejat de prevederile Regulamentului (UE) nr. 679/2016 și Legii 190/2018

Punct început	X / Y	Punct sfârşit	X / Y	Lungime segment (** (m)
6	410.031,701 307.398,256	7	409.962,989 307.489,819	114.478
7	409.962,989 307.489,819	1	409.956,63 307.494,584	7.946

**** Lungimile segmentelor sunt determinate în planul de proiecţie Stereo 70 şi sunt rotunjite la 1 milimetru.**
***** Distanţa dintre puncte este formată din segmente cumulate ce sunt mai mici decât valoarea 1 milimetru.**

Neutilizabil în circuitul civil

DATE DESPRE IMOBILUL NR. 880

Oficiul de Cadastru şi Publicitate Imobiliară DOLJ
Biroul de Cadastru şi Publicitate Imobiliară Craiova

A. Partea I. Descrierea imobilului

TEREN Extravilan

Adresa: Jud. Dolj, T24, P36

Nr. Crt	Nr cadastral Nr. topografic	Suprafaţa* (mp)	Observaţii / Referinţe
A1		2.500	Sector cadastral:19 Teren neimprejmuit;

B. Partea II. Proprietari şi acte

Inscrieri privitoare la dreptul de proprietate şi alte drepturi reale		Referinţe
/		
Act Administrativ nr. TDP 924-47925, din 12/05/1997 emis de CJSDPAT DOLJ;		
B1	Intabulare, drept de PROPRIETATE, dobandit prin Reconstituire, cota actuala 1/1, cota initiala 1/1	A1
	1) **PETA ST. MARIN**, LIPSA CNP 2) **PETA ST. COSTICA**, LIPSA CNP 3) **PETA ST. ELEONORA**, LIPSA CNP	

C. Partea III. SARCINI .

Inscrieri privind dezmembramintele dreptului de proprietate, drepturi reale de garanţie şi sarcini	Referinţe
NU SUNT	

Neutilizabil în circuitul civil

Anexa Nr. 1 La Partea I

Teren

Nr cadastral	Suprafaţa (mp)*	Observaţii / Referinţe
	2.500	

* Suprafaţa este determinată in planul de proiecţie Stereo 70.

DETALII LINIARE IMOBIL

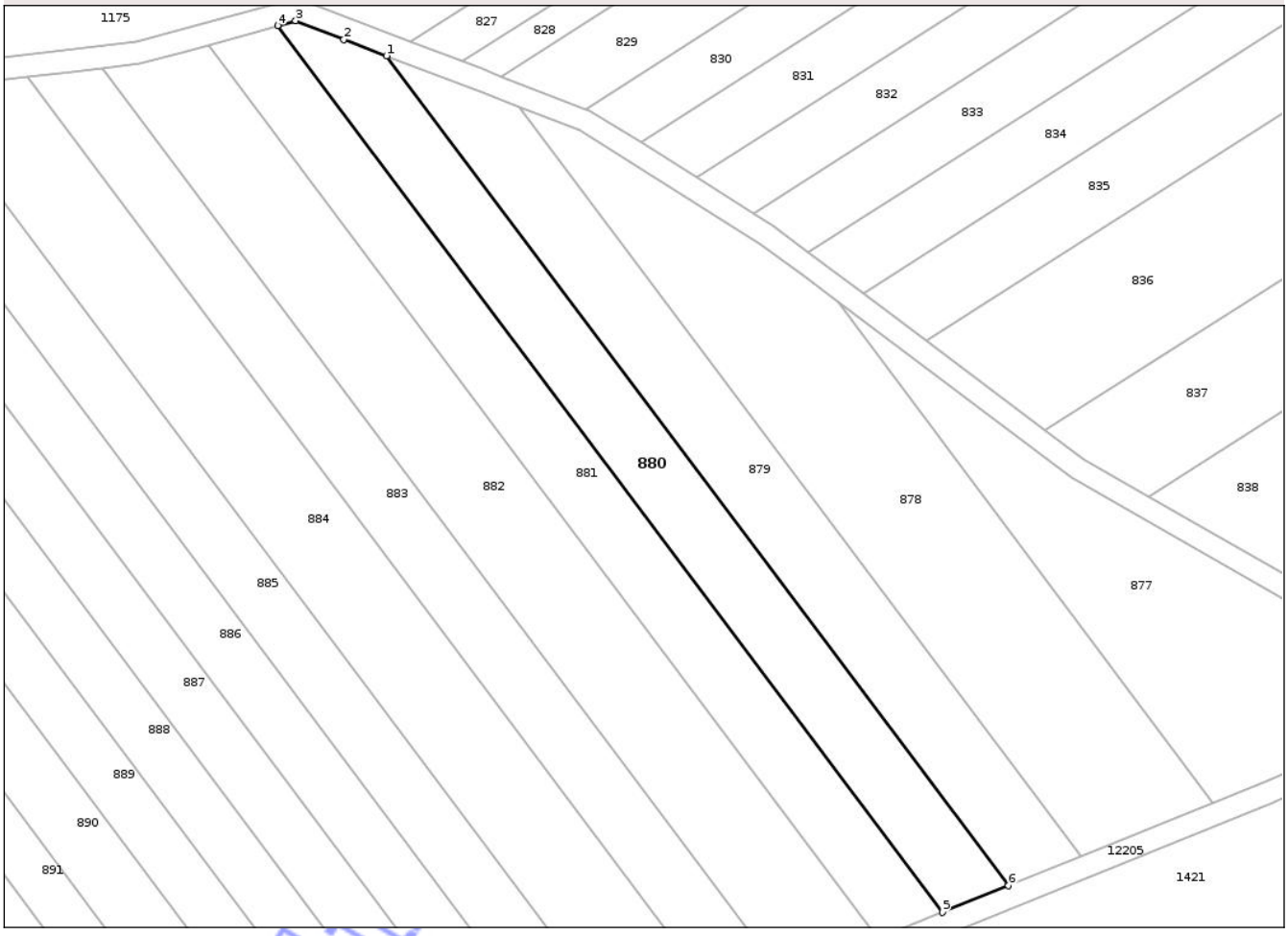

Date referitoare la teren

Crt	Categorie folosință	Intra vilan	Suprafaţa (mp)	Tarla	Parcelă	Nr. topo	Observaţii / Referinţe
1	arabil	NU	2.500	24	36	-	

Lungime Segmente
1) Valorile lungimilor segmentelor sunt obţinute din proiecţie în plan.

Punct început	X / Y	Punct sfârşit	X / Y	Lungime segment (** (m)
1	409.880,408 307.534,814	2	409.872,607 307.537,811	8.357
2	409.872,607 307.537,811	3	409.863,766 307.541,208	9.471
3	409.863,766 307.541,208	4	409.860,473 307.540,295	3.417
4	409.860,473 307.540,295	5	409.982,09 307.378,232	202.621
5	409.982,09 307.378,232	6	409.994,233 307.383,133	13.095

Document care conține date cu caracter personal, protejat de prevederile Regulamentului (UE) nr. 679/2016 și Legii 190/2018

Punct început	X / Y	Punct sfârşit	X / Y	Lungime segment (** (m)
6	409.994,233 307.383,133	1	409.880,408 307.534,814	189.64

** Lungimile segmentelor sunt determinate în planul de proiecţie Stereo 70 şi sunt rotunjite la 1 milimetru.
*** Distanţa dintre puncte este formată din segmente cumulate ce sunt mai mici decât valoarea 1 milimetru.

Neutilizabil în circuitul civil

DATE DESPRE IMOBILUL NR. 882

Oficiul de Cadastru şi Publicitate Imobiliară DOLJ
Biroul de Cadastru şi Publicitate Imobiliară Craiova

A. Partea I. Descrierea imobilului

TEREN Extravilan

Adresa: Jud. Dolj, T24, P38

Nr. Crt	Nr cadastral Nr. topografic	Suprafaţa* (mp)	Observaţii / Referinţe
A1		3.700	Sector cadastral:19 Teren neimprejmuit;

B. Partea II. Proprietari şi acte

Inscrieri privitoare la dreptul de proprietate şi alte drepturi reale		Referinţe
/		
Act Administrativ nr. TDP 10006, din 17/03/2008 emis de CJSDPAT DOLJ;		
B1	Intabulare, drept de PROPRIETATE, dobandit prin Reconstituire, cota actuala 1/1, cota initiala 1/1	A1
	1) **BARBU T. RADA**, LIPSA CNP	

C. Partea III. SARCINI .

Inscrieri privind dezmembramintele dreptului de proprietate, drepturi reale de garanţie şi sarcini	Referinţe
NU SUNT	

Neutilizabil în circuitul civil

Anexa Nr. 1 La Partea I

Teren

Nr cadastral	Suprafaţa (mp)*	Observaţii / Referinţe
	3.700	

* Suprafaţa este determinată in planul de proiecţie Stereo 70.

DETALII LINIARE IMOBIL

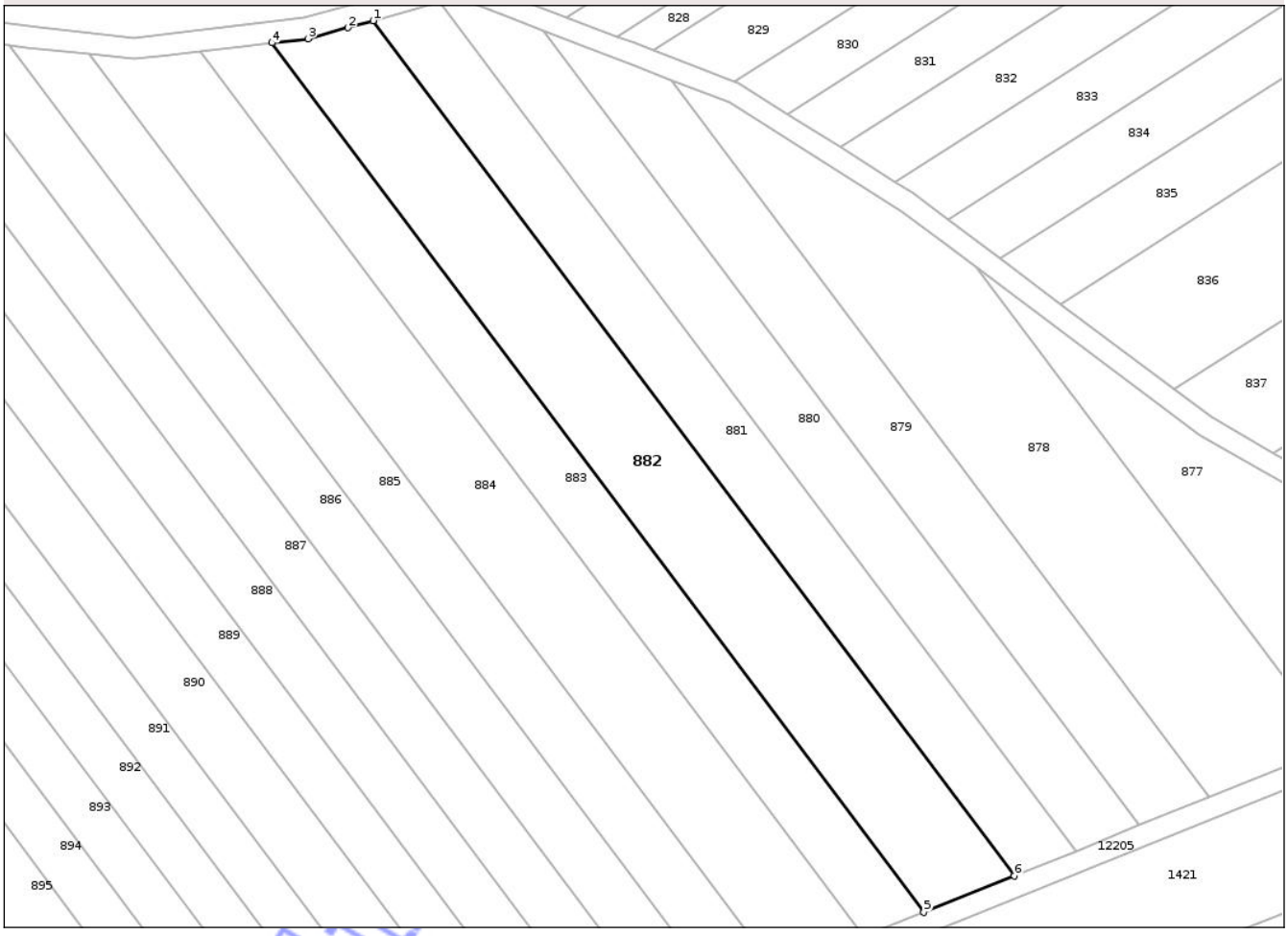

Date referitoare la teren

Crt	Categorie folosință	Intra vilan	Suprafaţa (mp)	Tarla	Parcelă	Nr. topo	Observaţii / Referinţe
1	arabil	NU	3.700	24	38	-	

Lungime Segmente
1) Valorile lungimilor segmentelor sunt obţinute din proiecţie în plan.

Punct început	X / Y	Punct sfârşit	X / Y	Lungime segment (** (m)
1	409.847,751 307.536,77	2	409.842,929 307.535,434	5.004
2	409.842,929 307.535,434	3	409.835,339 307.533,33	7.876
3	409.835,339 307.533,33	4	409.828,414 307.532,54	6.97
4	409.828,414 307.532,54	5	409.953,017 307.366,498	207.595
5	409.953,017 307.366,498	6	409.970,295 307.373,471	18.632

Document care conține date cu caracter personal, protejat de prevederile Regulamentului (UE) nr. 679/2016 și Legii 190/2018

Punct început	X / Y	Punct sfârşit	X / Y	Lungime segment (** (m)
6	409.970,295 307.373,471	1	409.847,751 307.536,77	204.166

** Lungimile segmentelor sunt determinate în planul de proiecţie Stereo 70 şi sunt rotunjite la 1 milimetru.
*** Distanţa dintre puncte este formată din segmente cumulate ce sunt mai mici decât valoarea 1 milimetru.

Neutilizabil în circuitul civil

DATE DESPRE IMOBILUL NR. 883

Oficiul de Cadastru şi Publicitate Imobiliară DOLJ
Biroul de Cadastru şi Publicitate Imobiliară Craiova

A. Partea I. Descrierea imobilului

TEREN Extravilan

Adresa: Jud. Dolj, T24, P39

Nr. Crt	Nr cadastral Nr. topografic	Suprafaţa* (mp)	Observaţii / Referinţe
A1		2.500	Sector cadastral:19 Teren neimprejmuit;

B. Partea II. Proprietari şi acte

Inscrieri privitoare la dreptul de proprietate şi alte drepturi reale		Referinţe
/		
Act Administrativ nr. TDP 831-47924, din 08/05/1997 emis de CJSDPAT DOLJ;		
B1	Intabulare, drept de PROPRIETATE, dobandit prin Reconstituire, cota actuala 1/1, cota initiala 1/1	A1
	1) **DOBRE M. ILIE**, LIPSA CNP	

C. Partea III. SARCINI .

Inscrieri privind dezmembramintele dreptului de proprietate, drepturi reale de garanţie şi sarcini	Referinţe
NU SUNT	

Neutilizabil în circuitul civil

Anexa Nr. 1 La Partea I

Teren

Nr cadastral	Suprafaţa (mp)*	Observaţii / Referinţe
	2.500	

* Suprafaţa este determinată in planul de proiecţie Stereo 70.

DETALII LINIARE IMOBIL

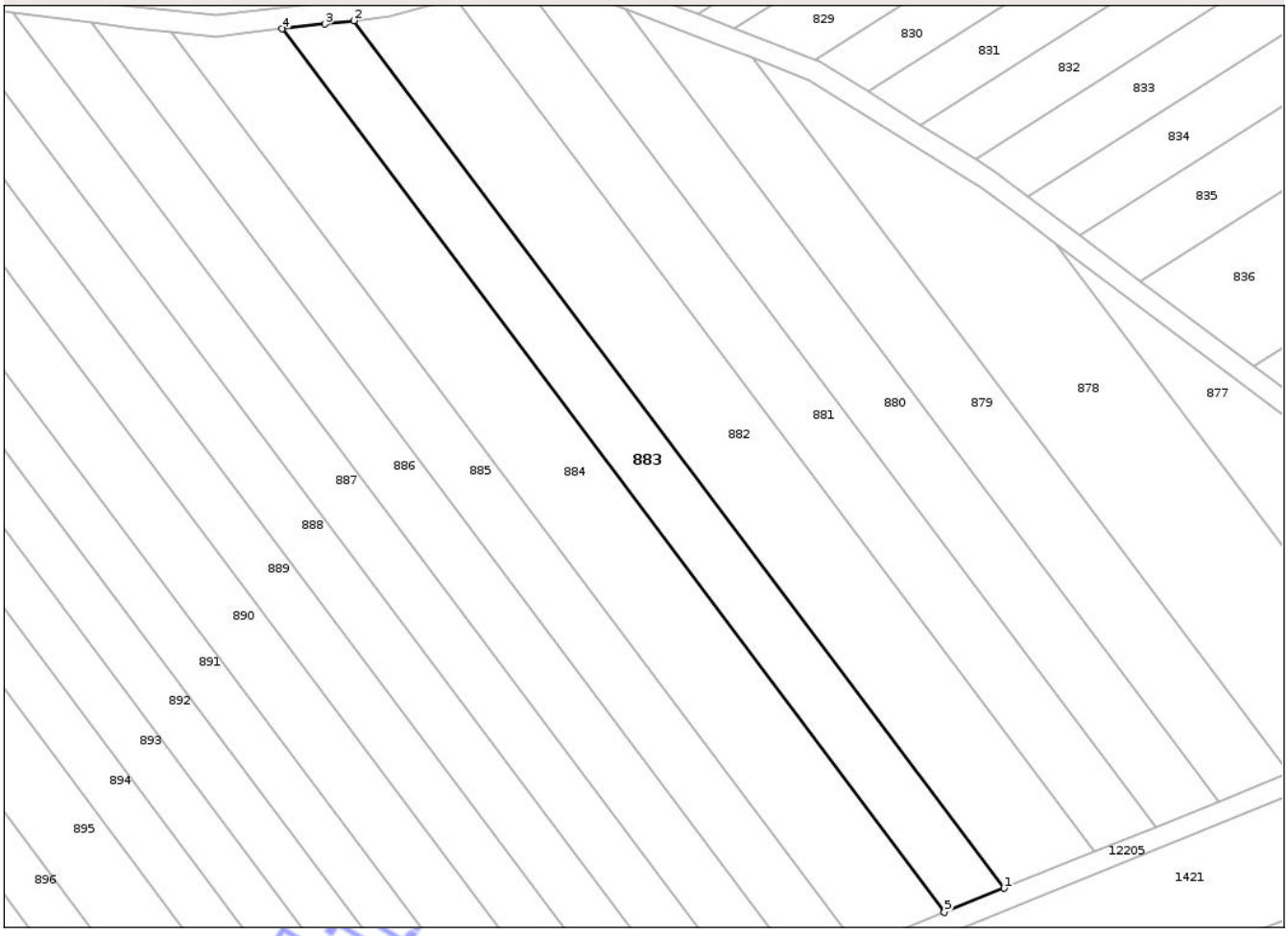

Date referitoare la teren

Crt	Categorie folosință	Intra vilan	Suprafaţa (mp)	Tarla	Parcelă	Nr. topo	Observaţii / Referinţe
1	arabil	NU	2.500	24	39	-	

Lungime Segmente
1) Valorile lungimilor segmentelor sunt obţinute din proiecţie în plan.

Punct început	X / Y	Punct sfârşit	X / Y	Lungime segment (** (m)
1	409.953,017 307.366,498	2	409.828,414 307.532,54	207.595
2	409.828,414 307.532,54	3	409.822,83 307.531,903	5.62
3	409.822,83 307.531,903	4	409.814,672 307.530,971	8.211
4	409.814,672 307.530,971	5	409.941,566 307.361,876	211.412
5	409.941,566 307.361,876	1	409.953,017 307.366,498	12.349

Document care conține date cu caracter personal, protejat de prevederile Regulamentului (UE) nr. 679/2016 și Legii 190/2018

**** Lungimile segmentelor sunt determinate în planul de proiecţie Stereo 70 şi sunt rotunjite la 1 milimetru.**
***** Distanţa dintre puncte este formată din segmente cumulate ce sunt mai mici decât valoarea 1 milimetru.**

Neutilizabil în circuitul civil

DATE DESPRE IMOBILUL NR. 884

Oficiul de Cadastru şi Publicitate Imobiliară DOLJ
Biroul de Cadastru şi Publicitate Imobiliară Craiova

A. Partea I. Descrierea imobilului

Nr. CF vechi:3385
Nr. cadastral vechi:1332

TEREN Extravilan

Adresa: Jud. Dolj, sat Preajba, T 24, P 40

Nr. Crt	Nr cadastral Nr. topografic	Suprafaţa* (mp)	Observaţii / Referinţe
A1	38099	3.705	Sector cadastral:19 Teren neimprejmuit;

B. Partea II. Proprietari şi acte

Inscrieri privitoare la dreptul de proprietate şi alte drepturi reale		Referinţe
18315 / 17/03/2008		
Act Administrativ nr. TDP 1869/2003, din 01/01/2003 emis de CJSDPAT DOLJ;		
B1	Intabulare, drept de PROPRIETATE, dobandit prin Reconstituire, cota actuala 1/1, cota initiala 1/1	A1
	1) **MATEA COSTEA**, LIPSA CNP	

C. Partea III. SARCINI .

Inscrieri privind dezmembramintele dreptului de proprietate, drepturi reale de garanţie şi sarcini	Referinţe
NU SUNT	

Neutilizabil în circuitul civil

Anexa Nr. 1 La Partea I

Teren

Nr cadastral	Suprafaţa (mp)*	Observaţii / Referinţe
38099	3.705	

* Suprafaţa este determinată in planul de proiecţie Stereo 70.

DETALII LINIARE IMOBIL

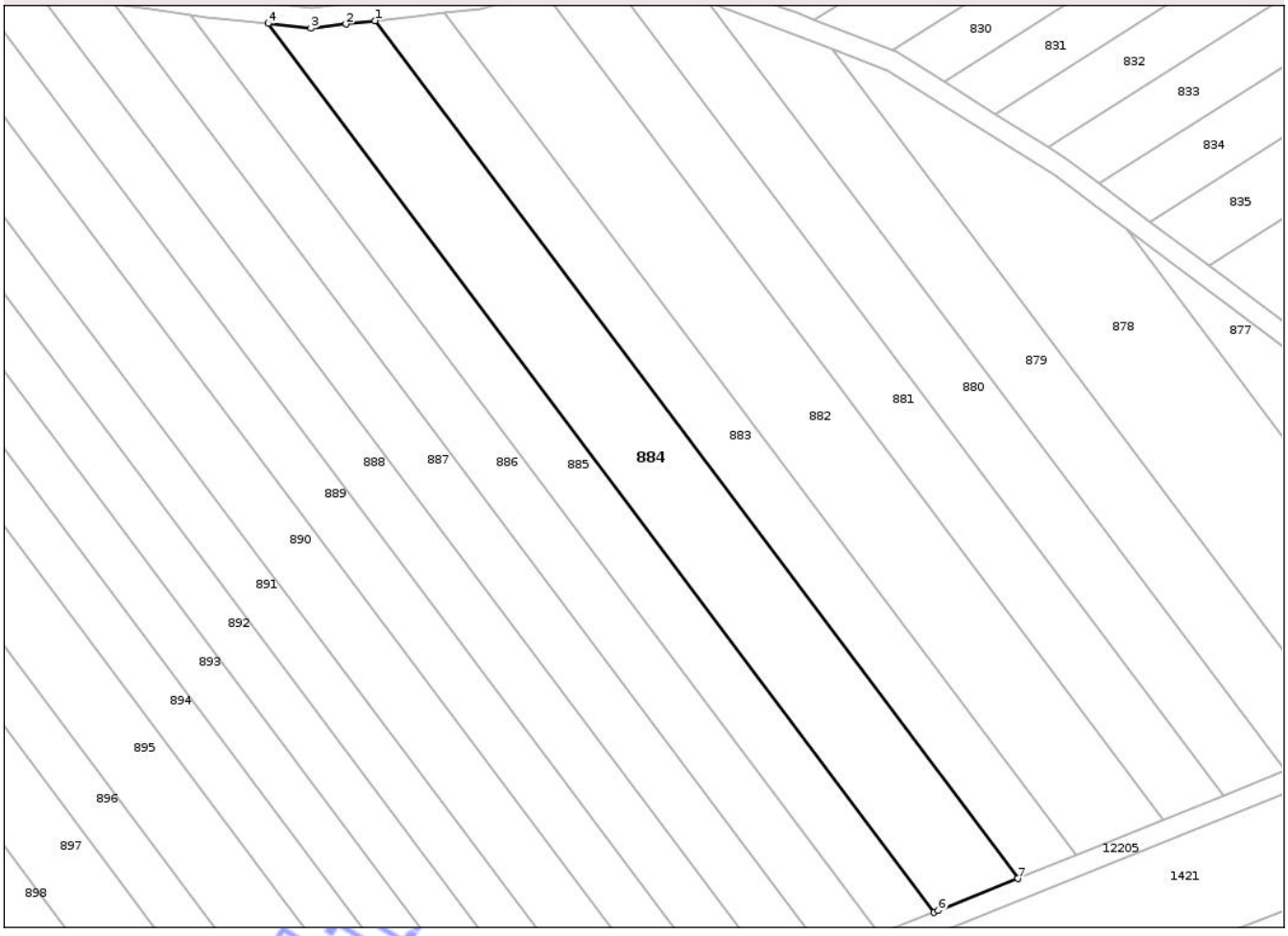

Date referitoare la teren

Crt	Categorie folosință	Intra vilan	Suprafaţa (mp)	Tarla	Parcelă	Nr. topo	Observaţii / Referinţe
1	arabil	NU	3.705	24	40	-	

Lungime Segmente
1) Valorile lungimilor segmentelor sunt obţinute din proiecţie în plan.

Punct început	X / Y	Punct sfârşit	X / Y	Lungime segment (** (m)
1	409.814,672 307.530,971	2	409.808,896 307.530,312	5.813
2	409.808,896 307.530,312	3	409.801,99 307.529,524	6.951
3	409.801,99 307.529,524	4	409.793,498 307.530,418	8.539
4	409.793,498 307.530,418	5	409.924,985 307.355,201	219.066
5	409.924,985 307.355,201	6	409.925,831 307.355,525	0.906

Document care conține date cu caracter personal, protejat de prevederile Regulamentului (UE) nr. 679/2016 și Legii 190/2018

Punct început	X / Y	Punct sfârşit	X / Y	Lungime segment (** (m)
6	409.925,831 307.355,525	7	409.941,566 307.361,876	16.968
7	409.941,566 307.361,876	1	409.814,672 307.530,971	211.412

** Lungimile segmentelor sunt determinate în planul de proiecţie Stereo 70 şi sunt rotunjite la 1 milimetru.
*** Distanţa dintre puncte este formată din segmente cumulate ce sunt mai mici decât valoarea 1 milimetru.

Neutilizabil în circuitul civil

DATE DESPRE IMOBILUL NR. 886

Oficiul de Cadastru şi Publicitate Imobiliară DOLJ
Biroul de Cadastru şi Publicitate Imobiliară Craiova

A. Partea I. Descrierea imobilului

TEREN Extravilan

Adresa: Jud. Dolj, T24, P42

Nr. Crt	Nr cadastral Nr. topografic	Suprafaţa* (mp)	Observaţii / Referinţe
A1		2.500	Sector cadastral:19 Teren neimprejmuit;

B. Partea II. Proprietari şi acte

Inscrieri privitoare la dreptul de proprietate şi alte drepturi reale		Referinţe
/		
Act Notarial nr. CM 193, din 15/08/2006 emis de BNP ANDREI TOMITA;		
B1	Intabulare, drept de PROPRIETATE, dobandit prin Succesiune, cota actuala 1/1, cota initiala 1/1	A1
	1) **MIHAI MARIOARA**	

C. Partea III. SARCINI .

Inscrieri privind dezmembramintele dreptului de proprietate, drepturi reale de garanţie şi sarcini	Referinţe
NU SUNT	

Neutilizabil în circuitul civil

Anexa Nr. 1 La Partea I

Teren

Nr cadastral	Suprafaţa (mp)*	Observaţii / Referinţe
	2.500	

* Suprafaţa este determinată in planul de proiecţie Stereo 70.

DETALII LINIARE IMOBIL

Date referitoare la teren

Crt	Categorie folosință	Intra vilan	Suprafaţa (mp)	Tarla	Parcelă	Nr. topo	Observaţii / Referinţe
1	arabil	NU	2.500	24	42	-	

Lungime Segmente
1) Valorile lungimilor segmentelor sunt obţinute din proiecţie în plan.

Punct început	X / Y	Punct sfârşit	X / Y	Lungime segment (** (m)
1	409.914,08 307.351,029	2	409.778,184 307.532,121	226.411
2	409.778,184 307.532,121	3	409.770,444 307.533,162	7.81
3	409.770,444 307.533,162	4	409.763,082 307.534,152	7.428
4	409.763,082 307.534,152	5	409.903,531 307.346,994	233.996
5	409.903,531 307.346,994	1	409.914,08 307.351,029	11.294

Document care conține date cu caracter personal, protejat de prevederile Regulamentului (UE) nr. 679/2016 și Legii 190/2018

**** Lungimile segmentelor sunt determinate în planul de proiecţie Stereo 70 şi sunt rotunjite la 1 milimetru.**
***** Distanţa dintre puncte este formată din segmente cumulate ce sunt mai mici decât valoarea 1 milimetru.**

Neutilizabil în circuitul civil

DATE DESPRE IMOBILUL NR. 889

Oficiul de Cadastru şi Publicitate Imobiliară DOLJ
Biroul de Cadastru şi Publicitate Imobiliară Craiova

A. Partea I. Descrierea imobilului

TEREN Extravilan

Adresa: Jud. Dolj, T24, P45/1

Nr. Crt	Nr cadastral Nr. topografic	Suprafaţa* (mp)	Observaţii / Referinţe
A1		2.500	Sector cadastral:19 Teren neimprejmuit;

B. Partea II. Proprietari şi acte

Inscrieri privitoare la dreptul de proprietate şi alte drepturi reale		Referinţe
/		
Act Administrativ nr. TDP 2625, din 29/08/2006 emis de CJSDPAT DOLJ;		
B1	Intabulare, drept de PROPRIETATE, dobandit prin Reconstituire, cota actuala 1/1, cota initiala 1/1	A1
	1) **DUMITRU GH. ALEXANDRU**, LIPSA CNP	

C. Partea III. SARCINI .

Inscrieri privind dezmembramintele dreptului de proprietate, drepturi reale de garanţie şi sarcini	Referinţe
NU SUNT	

Neutilizabil în circuitul civil

Anexa Nr. 1 La Partea I

Teren

Nr cadastral	Suprafaţa (mp)*	Observaţii / Referinţe
	2.500	

* Suprafaţa este determinată in planul de proiecţie Stereo 70.

DETALII LINIARE IMOBIL

Date referitoare la teren

Crt	Categorie folosință	Intra vilan	Suprafaţa (mp)	Tarla	Parcelă	Nr. topo	Observaţii / Referinţe
1	arabil	NU	2.500	24	45/1	-	

Lungime Segmente
1) Valorile lungimilor segmentelor sunt obţinute din proiecţie în plan.

Punct început	X / Y	Punct sfârşit	X / Y	Lungime segment (** (m)
1	409.883,395 307.339,29	2	409.734,317 307.537,947	248.372
2	409.734,317 307.537,947	3	409.724,685 307.539,201	9.713
3	409.724,685 307.539,201	4	409.719,305 307.541,431	5.824
4	409.719,305 307.541,431	5	409.873,762 307.335,605	257.335
5	409.873,762 307.335,605	1	409.883,395 307.339,29	10.314

Document care conține date cu caracter personal, protejat de prevederile Regulamentului (UE) nr. 679/2016 și Legii 190/2018

**** Lungimile segmentelor sunt determinate în planul de proiecţie Stereo 70 şi sunt rotunjite la 1 milimetru.**
***** Distanţa dintre puncte este formată din segmente cumulate ce sunt mai mici decât valoarea 1 milimetru.**

Neutilizabil în circuitul civil

DATE DESPRE IMOBILUL NR. 1418

Oficiul de Cadastru şi Publicitate Imobiliară DOLJ
Biroul de Cadastru şi Publicitate Imobiliară Craiova

A. Partea I. Descrierea imobilului

TEREN Extravilan

Adresa: Jud. Dolj, T134, P30

Nr. Crt	Nr cadastral Nr. topografic	Suprafaţa* (mp)	Observaţii / Referinţe
A1	38926	6.400	Sector cadastral:19 Teren neimprejmuit;

B. Partea II. Proprietari şi acte

Inscrieri privitoare la dreptul de proprietate şi alte drepturi reale		Referinţe
275758 / 09/12/2019		
Act Notarial nr. Contract de donatie aut. nr. 2300, din 06/12/2019 emis de NP Diaconu Laura;		
B1	Intabulare, drept de PROPRIETATE, dobandit prin Conventie, cota actuala 1/1, cota initiala 1/1	A1
	1) **STANCU PAUL** 2) **STANCU ELENA**	

C. Partea III. SARCINI .

Inscrieri privind dezmembramintele dreptului de proprietate, drepturi reale de garanţie şi sarcini	Referinţe
NU SUNT	

Neutilizabil în circuitul civil

Anexa Nr. 1 La Partea I

Teren

Nr cadastral	Suprafaţa (mp)*	Observaţii / Referinţe
38926	6.400	

* Suprafaţa este determinată in planul de proiecţie Stereo 70.

DETALII LINIARE IMOBIL

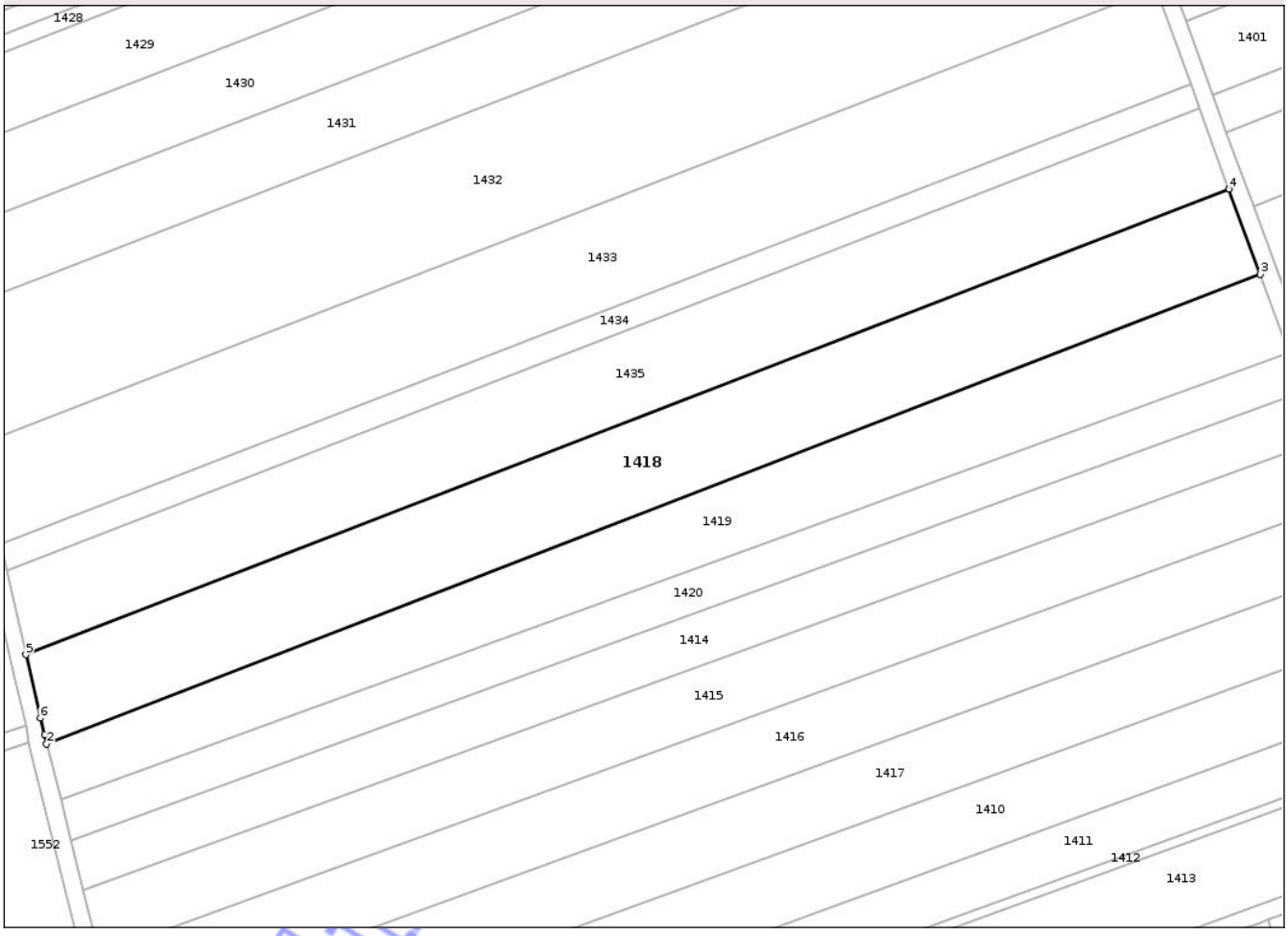

Date referitoare la teren

Crt	Categorie folosință	Intra vilan	Suprafaţa (mp)	Tarla	Parcelă	Nr. topo	Observaţii / Referinţe
1	arabil	NU	6.400	134	30	-	

Lungime Segmente
1) Valorile lungimilor segmentelor sunt obţinute din proiecţie în plan.

Punct început	X / Y	Punct sfârşit	X / Y	Lungime segment (** (m)
1	409.848,015 307.055,34	2	409.848,54 307.053,253	2.152
2	409.848,54 307.053,253	3	410.131,781 307.162,706	303.653
3	410.131,781 307.162,706	4	410.124,486 307.182,578	21.169
4	410.124,486 307.182,578	5	409.843,687 307.074,068	301.036
5	409.843,687 307.074,068	6	409.847,074 307.059,304	15.148

Document care conține date cu caracter personal, protejat de prevederile Regulamentului (UE) nr. 679/2016 și Legii 190/2018

Punct început	X / Y	Punct sfârşit	X / Y	Lungime segment (** (m)
6	409.847,074 307.059,304	1	409.848,015 307.055,34	4.074

** Lungimile segmentelor sunt determinate în planul de proiecţie Stereo 70 şi sunt rotunjite la 1 milimetru.
*** Distanţa dintre puncte este formată din segmente cumulate ce sunt mai mici decât valoarea 1 milimetru.

Neutilizabil în circuitul civil

DATE DESPRE IMOBILUL NR. 11989

Oficiul de Cadastru şi Publicitate Imobiliară DOLJ
Biroul de Cadastru şi Publicitate Imobiliară Craiova

A. Partea I. Descrierea imobilului

TEREN Extravilan

Adresa: Jud. Dolj, T134, P1

Nr. Crt	Nr cadastral Nr. topografic	Suprafaţa* (mp)	Observaţii / Referinţe
A1		6.200	Sector cadastral:19 Teren neimprejmuit;

B. Partea II. Proprietari şi acte

Inscrieri privitoare la dreptul de proprietate şi alte drepturi reale		Referinţe
/		
Act Administrativ nr. TDP 319-44624, din 03/04/1996 emis de CJSDPAT DOLJ;		
B1	Intabulare, drept de PROPRIETATE, dobandit prin Reconstituire, cota actuala 1/1, cota initiala 1/1	A1
	1) **PĂTRAŞCU I. SIMION**, LIPSA CNP	

C. Partea III. SARCINI .

Inscrieri privind dezmembramintele dreptului de proprietate, drepturi reale de garanţie şi sarcini	Referinţe
NU SUNT	

Neutilizabil în circuitul civil

Anexa Nr. 1 La Partea I

Teren

Nr cadastral	Suprafaţa (mp)*	Observaţii / Referinţe
	6.200	

* Suprafaţa este determinată in planul de proiecţie Stereo 70.

DETALII LINIARE IMOBIL

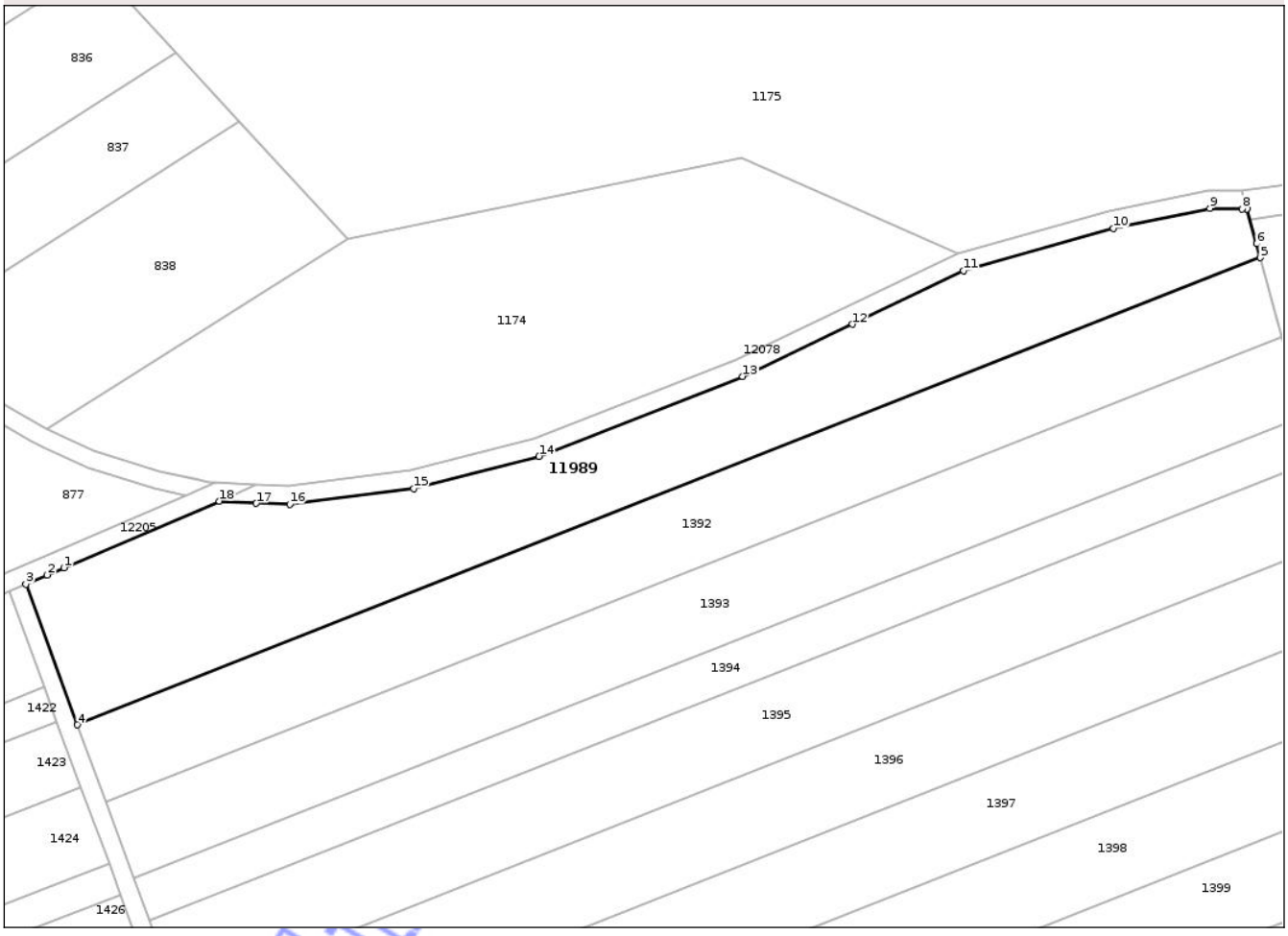

Date referitoare la teren

Crt	Categorie folosință	Intra vilan	Suprafaţa (mp)	Tarla	Parcelă	Nr. topo	Observaţii / Referinţe
1	arabil	NU	6.200	134	1	-	

Lungime Segmente
1) Valorile lungimilor segmentelor sunt obţinute din proiecţie în plan.

Punct început	X / Y	Punct sfârşit	X / Y	Lungime segment (** (m)
1	410.056,972 307.404,515	2	410.053,288 307.402,933	4.009
2	410.053,288 307.402,933	3	410.048,596 307.400,918	5.106
3	410.048,596 307.400,918	4	410.059,952 307.369,983	32.953
4	410.059,952 307.369,983	5	410.320,399 307.472,723	279.979
5	410.320,399 307.472,723	6	410.319,577 307.475,788	3.173

Document care conține date cu caracter personal, protejat de prevederile Regulamentului (UE) nr. 679/2016 și Legii 190/2018

Punct început	X / Y	Punct sfârşit	X / Y	Lungime segment (** (m)
6	410.319,577 307.475,788	7	410.317,526 307.483,44	7.922
7	410.317,526 307.483,44	8	410.316,378 307.483,461	1.148
8	410.316,378 307.483,461	9	410.309,293 307.483,586	7.086
9	410.309,293 307.483,586	10	410.288,01 307.479,162	21.738
10	410.288,01 307.479,162	11	410.255,11 307.469,842	34.195
11	410.255,11 307.469,842	12	410.230,608 307.458,071	27.183
12	410.230,608 307.458,071	13	410.206,441 307.446,59	26.756
13	410.206,441 307.446,59	14	410.161,569 307.429,007	48.194
14	410.161,569 307.429,007	15	410.133,95 307.421,94	28.509
15	410.133,95 307.421,94	16	410.106,677 307.418,45	27.495
16	410.106,677 307.418,45	17	410.099,35 307.418,675	7.33
17	410.099,35 307.418,675	18	410.091,153 307.419,192	8.213
18	410.091,153 307.419,192	1	410.056,972 307.404,515	37.199

** Lungimile segmentelor sunt determinate în planul de proiecţie Stereo 70 şi sunt rotunjite la 1 milimetru.
*** Distanţa dintre puncte este formată din segmente cumulate ce sunt mai mici decât valoarea 1 milimetru.

Neutilizabil în circuitul civil

DATE DESPRE IMOBILUL NR. 11972

Oficiul de Cadastru şi Publicitate Imobiliară DOLJ
Biroul de Cadastru şi Publicitate Imobiliară Craiova

A. Partea I. Descrierea imobilului

TEREN Extravilan

Adresa: Jud. Dolj, T133, P29

Nr. Crt	Nr cadastral Nr. topografic	Suprafaţa* (mp)	Observaţii / Referinţe
A1		1.440	Sector cadastral:19 Teren neimprejmuit;

B. Partea II. Proprietari şi acte

Inscrieri privitoare la dreptul de proprietate şi alte drepturi reale		Referinţe
/		
Act Normativ nr. Legea 7, din 13/03/1996 emis de PARLAMENTUL ROMÂNIEI;		
B1	Intabulare, drept de PROPRIETATE, dobandit prin Lege, cota actuala 1/1, cota initiala 1/1	A1
	1) **COMUNA MALU MARE**, CIF:5002053	
	OBSERVATII: Rezerva comisiei locale de fond funciar	

C. Partea III. SARCINI .

Inscrieri privind dezmembramintele dreptului de proprietate, drepturi reale de garanţie şi sarcini	Referinţe
NU SUNT	

Neutilizabil în circuitul civil

Anexa Nr. 1 La Partea I

Teren

Nr cadastral	Suprafaţa (mp)*	Observaţii / Referinţe
	1.440	

* Suprafaţa este determinată in planul de proiecţie Stereo 70.

DETALII LINIARE IMOBIL

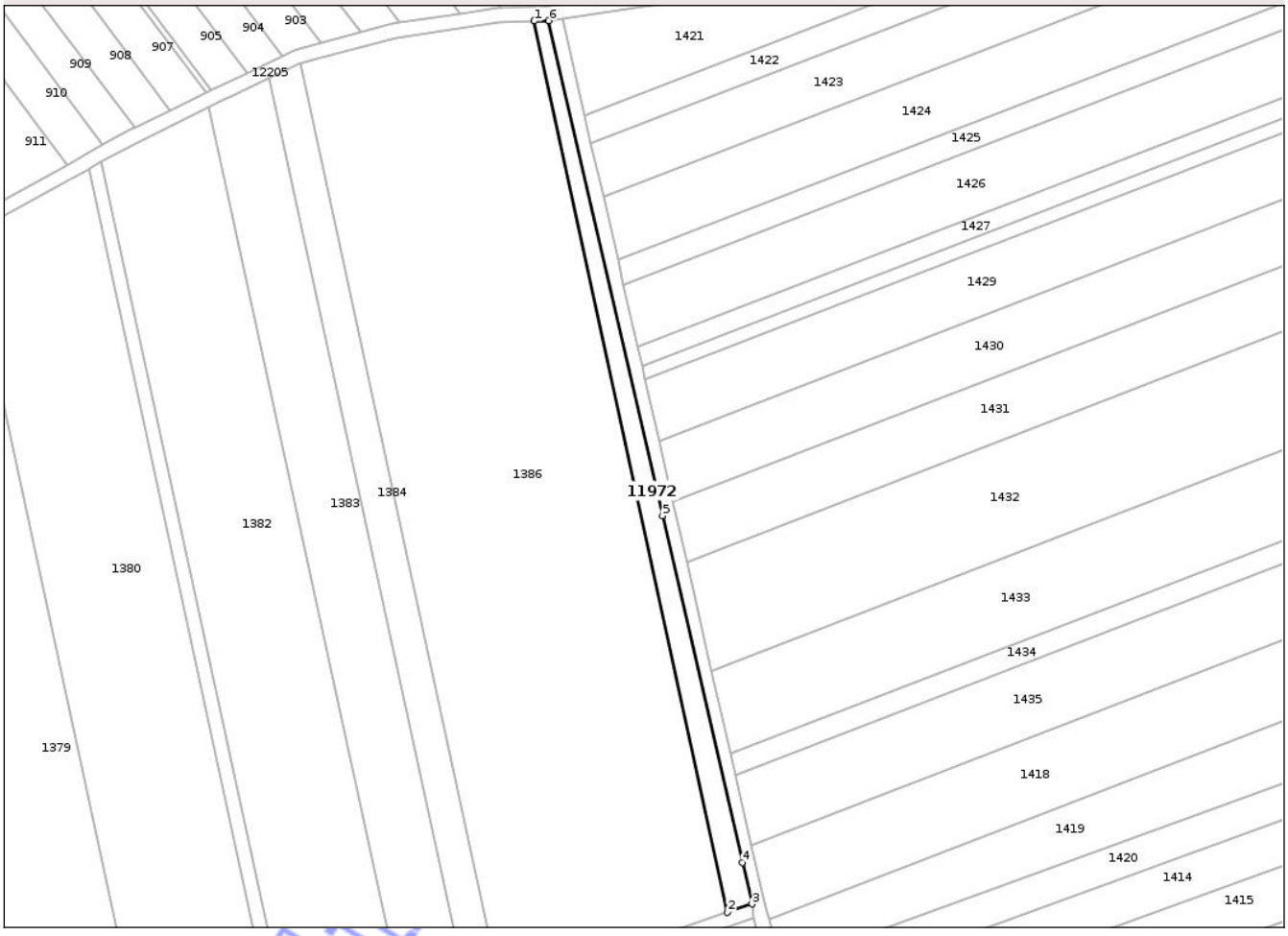

Date referitoare la teren

Crt	Categorie folosință	Intra vilan	Suprafaţa (mp)	Tarla	Parcelă	Nr. topo	Observaţii / Referinţe
1	arabil	NU	1.440	133	29	-	

Lungime Segmente
1) Valorile lungimilor segmentelor sunt obţinute din proiecţie în plan.

Punct început	X / Y	Punct sfârşit	X / Y	Lungime segment (** (m)
1	409.782,46 307.305,703	2	409.836,792 307.055,175	256.352
2	409.836,792 307.055,175	3	409.843,707 307.057,54	7.308
3	409.843,707 307.057,54	4	409.841,015 307.069,232	11.998
4	409.841,015 307.069,232	5	409.818,577 307.166,688	100.006
5	409.818,577 307.166,688	6	409.786,535 307.305,811	142.765

Document care conține date cu caracter personal, protejat de prevederile Regulamentului (UE) nr. 679/2016 și Legii 190/2018

Punct început	X / Y	Punct sfârşit	X / Y	Lungime segment (** (m)
6	409.786,535 307.305,811	1	409.782,46 307.305,703	4.076

** Lungimile segmentelor sunt determinate în planul de proiecţie Stereo 70 şi sunt rotunjite la 1 milimetru.
*** Distanţa dintre puncte este formată din segmente cumulate ce sunt mai mici decât valoarea 1 milimetru.

Neutilizabil în circuitul civil

DATE DESPRE IMOBILUL NR. 12078

Oficiul de Cadastru şi Publicitate Imobiliară DOLJ
Biroul de Cadastru şi Publicitate Imobiliară Craiova

A. Partea I. Descrierea imobilului

TEREN Necunoscut

Adresa: Loc. Malu Mare, Jud. Dolj, De 268/1

Nr. Crt	Nr cadastral Nr. topografic	Suprafaţa* (mp)	Observaţii / Referinţe
A1		935	Sector cadastral:19 Teren neimprejmuit;

B. Partea II. Proprietari şi acte

Inscrieri privitoare la dreptul de proprietate şi alte drepturi reale		Referinţe
/		
Act Normativ nr. Legea 7, din 13/03/1996 emis de PARLAMENTUL ROMÂNIEI;		
B1	Inscrierea provizorie, drept de PROPRIETATE, dobandit prin Lege, cota actuala 1/1, cota initiala 1/1	A1
	1) **COMUNA MALU MARE**, CIF:5002053	
	OBSERVATII: PROPRIETAR NEIDENTIFICAT	

C. Partea III. SARCINI .

Inscrieri privind dezmembramintele dreptului de proprietate, drepturi reale de garanţie şi sarcini	Referinţe
NU SUNT	

Neutilizabil în circuitul civil

Anexa Nr. 1 La Partea I

Teren

Nr cadastral	Suprafaţa (mp)*	Observaţii / Referinţe
	935	

* Suprafaţa este determinată in planul de proiecţie Stereo 70.

DETALII LINIARE IMOBIL



Date referitoare la teren

Crt	Categorie folosință	Intra vilan	Suprafaţa (mp)	Tarla	Parcelă	Nr. topo	Observaţii / Referinţe
1	drum	DA	47	De 268/1	-	-	
2	drum	NU	888	De 268/1	-	-	

Lungime Segmente

1) Valorile lungimilor segmentelor sunt obţinute din proiecţie în plan.

Punct început	X / Y	Punct sfârşit	X / Y	Lungime segment (** (m)
1	410.106,483 307.422,457	2	410.099,537 307.422,671	6.949
3	410.099,291 307.422,687	4	410.091,153 307.419,192	8.857
5	410.099,35 307.418,675	6	410.106,677 307.418,45	7.33
7	410.133,95 307.421,94	8	410.161,569 307.429,007	28.509

Punct început	X / Y	Punct sfârşit	X / Y	Lungime segment (** (m)
2	410.099,537 307.422,671	3	410.099,291 307.422,687	0.247
4	410.091,153 307.419,192	5	410.099,35 307.418,675	8.213
6	410.106,677 307.418,45	7	410.133,95 307.421,94	27.495
8	410.161,569 307.429,007	9	410.206,441 307.446,59	48.194

Document care conține date cu caracter personal, protejat de prevederile Regulamentului (UE) nr. 679/2016 și Legii 190/2018

Punct început	X / Y	Punct sfârşit	X / Y	Lungime segment (** (m)
9	410.206,441 307.446,59	10	410.230,608 307.458,071	26.756
11	410.255,11 307.469,842	12	410.288,01 307.479,162	34.195
13	410.309,293 307.483,586	14	410.316,378 307.483,461	7.086
15	410.317,526 307.483,44	16	410.316,448 307.487,46	4.162
17	410.308,916 307.487,593	18	410.287,057 307.483,049	22.326
19	410.253,688 307.473,597	20	410.204,851 307.450,263	54.125
21	410.160,339 307.432,821	22	410.133,197 307.425,876	28.016
23	410.112,489 307.423,226	1	410.106,483 307.422,457	6.055

Punct început	X / Y	Punct sfârşit	X / Y	Lungime segment (** (m)
10	410.230,608 307.458,071	11	410.255,11 307.469,842	27.183
12	410.288,01 307.479,162	13	410.309,293 307.483,586	21.738
14	410.316,378 307.483,461	15	410.317,526 307.483,44	1.148
16	410.316,448 307.487,46	17	410.308,916 307.487,593	7.533
18	410.287,057 307.483,049	19	410.253,688 307.473,597	34.682
20	410.204,851 307.450,263	21	410.160,339 307.432,821	47.807
22	410.133,197 307.425,876	23	410.112,489 307.423,226	20.877

**** Lungimile segmentelor sunt determinate în planul de proiecţie Stereo 70 şi sunt rotunjite la 1 milimetru.**
***** Distanţa dintre puncte este formată din segmente cumulate ce sunt mai mici decât valoarea 1 milimetru.**

Neutilizabil în circuitul civil

DATE DESPRE IMOBILUL NR. 12135

Oficiul de Cadastru şi Publicitate Imobiliară DOLJ
Biroul de Cadastru şi Publicitate Imobiliară Craiova

A. Partea I. Descrierea imobilului

TEREN Extravilan

Adresa: Jud. Dolj, T133, P42

Nr. Crt	Nr cadastral Nr. topografic	Suprafaţa* (mp)	Observaţii / Referinţe
A1		4.124	Sector cadastral:19 Teren neimprejmuit; Diferenta de suprafata se regaseste la ID-ul 1373 si 1374. Diferenta de suprafata de 10876 mp se regaseste astfel: 10797 mp in coridorul de expropriere cu ID 12209 si 79mp la ID-ul1372

B. Partea II. Proprietari şi acte

Inscrieri privitoare la dreptul de proprietate şi alte drepturi reale		Referinţe
/		
Act Administrativ nr. TDP 1047-48120, din 09/06/1997 emis de CJSDPAT DOLJ;		
B1	Intabulare, drept de PROPRIETATE, dobandit prin Reconstituire, cota actuala 1/1, cota initiala 1/1	A1
	1) **ROSCA D. ANA**, LIPSA CNP 2) **ROSCA D. STELA**, LIPSA CNP 3) **ROSCA D. STEFAN**, LIPSA CNP	

C. Partea III. SARCINI .

Inscrieri privind dezmembramintele dreptului de proprietate, drepturi reale de garanţie şi sarcini	Referinţe
NU SUNT	

Neutilizabil în circuitul civil

Anexa Nr. 1 La Partea I

Teren

Nr cadastral	Suprafaţa (mp)*	Observaţii / Referinţe
	4.124	Diferenta de suprafata se regaseste la ID-ul 1373 si 1374. Diferenta de suprafata de 10876 mp se regaseste astfel: 10797 mp in coridorul de expropriere cu ID 12209 si 79mp la ID-ul1372

* Suprafaţa este determinată in planul de proiecţie Stereo 70.

DETALII LINIARE IMOBIL

Date referitoare la teren

Crt	Categorie folosință	Intra vilan	Suprafaţa (mp)	Tarla	Parcelă	Nr. topo	Observaţii / Referinţe
1	arabil	NU	4.124	133	42	-	

Lungime Segmente

1) Valorile lungimilor segmentelor sunt obţinute din proiecţie în plan.

Punct început	X / Y	Punct sfârşit	X / Y	Lungime segment (** (m)
1	409.454,329 307.168,592	2	409.442,257 307.163,554	13.081
2	409.442,257 307.163,554	3	409.440,615 307.162,694	1.854
3	409.440,615 307.162,694	4	409.486,609 306.950,612	217.012
4	409.486,609 306.950,612	5	409.491,028 306.950,171	4.441

Document care conține date cu caracter personal, protejat de prevederile Regulamentului (UE) nr. 679/2016 și Legii 190/2018

Punct început	X / Y	Punct sfârşit	X / Y	Lungime segment (** (m)
5	409.491,028 306.950,171	6	409.506,065 306.948,589	15.12
6	409.506,065 306.948,589	7	409.458,019 307.170,132	226.693
7	409.458,019 307.170,132	1	409.454,329 307.168,592	3.998

** Lungimile segmentelor sunt determinate în planul de proiecţie Stereo 70 şi sunt rotunjite la 1 milimetru.
*** Distanţa dintre puncte este formată din segmente cumulate ce sunt mai mici decât valoarea 1 milimetru.

Neutilizabil în circuitul civil

DATE DESPRE IMOBILUL NR. 12136

Oficiul de Cadastru şi Publicitate Imobiliară DOLJ
Biroul de Cadastru şi Publicitate Imobiliară Craiova

A. Partea I. Descrierea imobilului

TEREN Extravilan

Adresa: Jud. Dolj, T133, P42

Nr. Crt	Nr cadastral Nr. topografic	Suprafaţa* (mp)	Observaţii / Referinţe
A1		10.411	Sector cadastral:19 Teren neimprejmuit; Diferenta de suprafata de 3489 mp se regaseste astfel: 2159 mp in coridorul de expropriere cu ID 12209 si 1330mp la ID-ul1371

B. Partea II. Proprietari şi acte

Inscrieri privitoare la dreptul de proprietate şi alte drepturi reale		Referinţe
/		
Act Administrativ nr. TDP 20990, din 06/06/2019 emis de CJSDPAT DOLJ;		
B1	Intabulare, drept de PROPRIETATE, dobandit prin Reconstituire, cota actuala 1/1, cota initiala 1/1	A1
	1) **ROŞCA ŞT. PREDA** 2) **BOBOŞCA ŞT. TUDORIŢA**	

C. Partea III. SARCINI .

Inscrieri privind dezmembramintele dreptului de proprietate, drepturi reale de garanţie şi sarcini	Referinţe
NU SUNT	

Neutilizabil în circuitul civil

Anexa Nr. 1 La Partea I

Teren

Nr cadastral	Suprafaţa (mp)*	Observaţii / Referinţe
	10.411	Diferenta de suprafata de 3489 mp se regaseste astfel: 2159 mp in coridorul de expropriere cu ID 12209 si 1330mp la ID-ul1371

* Suprafaţa este determinată in planul de proiecţie Stereo 70.

DETALII LINIARE IMOBIL

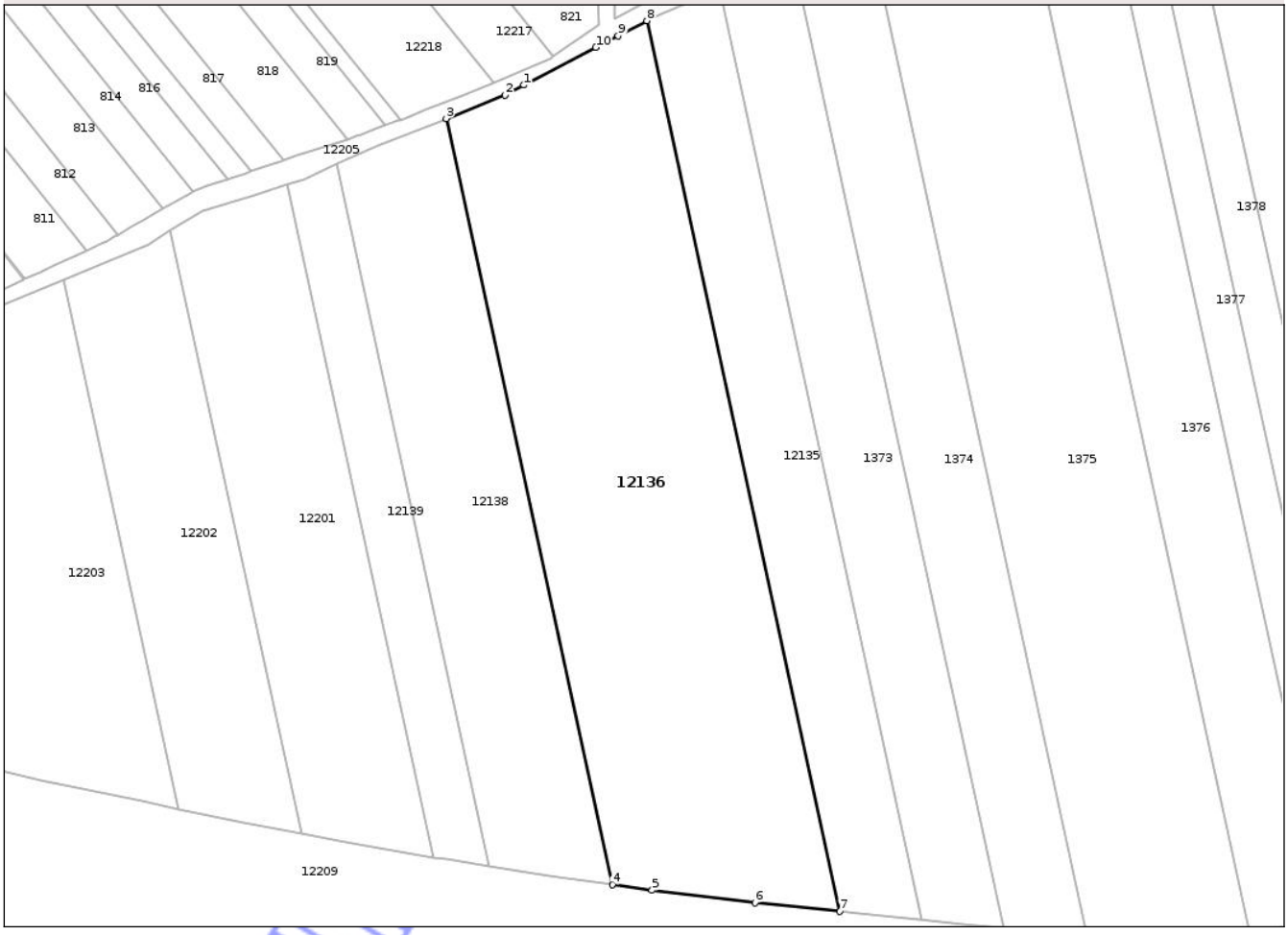

Date referitoare la teren

Crt	Categorie folosință	Intra vilan	Suprafaţa (mp)	Tarla	Parcelă	Nr. topo	Observaţii / Referinţe
1	arabil	NU	10.411	133	42	-	

Lungime Segmente
1) Valorile lungimilor segmentelor sunt obţinute din proiecţie în plan.

Punct început	X / Y	Punct sfârşit	X / Y	Lungime segment (** (m)
1	409.411,342 307.147,356	2	409.406,858 307.145,007	5.062
2	409.406,858 307.145,007	3	409.392,795 307.139,409	15.136
3	409.392,795 307.139,409	4	409.432,365 306.956,947	186.703
4	409.432,365 306.956,947	5	409.441,831 306.955,628	9.557
5	409.441,831 306.955,628	6	409.466,338 306.952,634	24.689

Document care conține date cu caracter personal, protejat de prevederile Regulamentului (UE) nr. 679/2016 și Legii 190/2018

Punct început	X / Y	Punct sfârşit	X / Y	Lungime segment (** (m)
6	409.466,338 306.952,634	7	409.486,609 306.950,612	20.372
7	409.486,609 306.950,612	8	409.440,615 307.162,694	217.012
8	409.440,615 307.162,694	9	409.433,802 307.159,124	7.692
9	409.433,802 307.159,124	10	409.428,478 307.156,334	6.011
10	409.428,478 307.156,334	1	409.411,342 307.147,356	19.345

** Lungimile segmentelor sunt determinate în planul de proiecţie Stereo 70 şi sunt rotunjite la 1 milimetru.
*** Distanţa dintre puncte este formată din segmente cumulate ce sunt mai mici decât valoarea 1 milimetru.

Neutilizabil în circuitul civil

DATE DESPRE IMOBILUL NR. 12138

Oficiul de Cadastru şi Publicitate Imobiliară DOLJ
Biroul de Cadastru şi Publicitate Imobiliară Craiova

A. Partea I. Descrierea imobilului

TEREN Extravilan

Adresa: Jud. Dolj, T133, P40

Nr. Crt	Nr cadastral Nr. topografic	Suprafaţa* (mp)	Observaţii / Referinţe
A1		4.964	Sector cadastral:19 Teren neimprejmuit; Diferenta de suprafata de 2536 mp se regaseste astfel: 1207 mp in coridorul de expropriere cu ID 12209 si 1329mp la ID-ul1370

B. Partea II. Proprietari şi acte

Inscrieri privitoare la dreptul de proprietate şi alte drepturi reale		Referinţe
/		
Act Administrativ nr. TDP 1203-48432, din 26/05/1997 emis de CJSDPAT DOLJ;		
B1	Intabulare, drept de PROPRIETATE, dobandit prin Reconstituire, cota actuala 1/1, cota initiala 1/1	A1
	1) **MIREA I. ANASTASIE**, LIPSA CNP	

C. Partea III. SARCINI .

Inscrieri privind dezmembramintele dreptului de proprietate, drepturi reale de garanţie şi sarcini	Referinţe
NU SUNT	

Neutilizabil în circuitul civil

Anexa Nr. 1 La Partea I

Teren

Nr cadastral	Suprafaţa (mp)*	Observaţii / Referinţe
	4.964	Diferenta de suprafata de 2536 mp se regaseste astfel: 1207 mp in coridorul de expropriere cu ID 12209 si 1329mp la ID-ul1370

* Suprafaţa este determinată in planul de proiecţie Stereo 70.

DETALII LINIARE IMOBIL

Date referitoare la teren

Crt	Categorie folosință	Intra vilan	Suprafaţa (mp)	Tarla	Parcelă	Nr. topo	Observaţii / Referinţe
1	arabil	NU	4.964	133	40	-	

Lungime Segmente
1) Valorile lungimilor segmentelor sunt obţinute din proiecţie în plan.

Punct început	X / Y	Punct sfârşit	X / Y	Lungime segment (** (m)
1	409.376,448 307.132,901	2	409.366,79 307.128,561	10.588
2	409.366,79 307.128,561	3	409.403,056 306.961,339	171.109
3	409.403,056 306.961,339	4	409.417,384 306.959,036	14.512
4	409.417,384 306.959,036	5	409.432,365 306.956,947	15.126
5	409.432,365 306.956,947	6	409.392,795 307.139,409	186.703

Document care conține date cu caracter personal, protejat de prevederile Regulamentului (UE) nr. 679/2016 și Legii 190/2018

Punct început	X / Y	Punct sfârşit	X / Y	Lungime segment (** (m)
6	409.392,795 307.139,409	1	409.376,448 307.132,901	17.595

** Lungimile segmentelor sunt determinate în planul de proiecţie Stereo 70 şi sunt rotunjite la 1 milimetru.
*** Distanţa dintre puncte este formată din segmente cumulate ce sunt mai mici decât valoarea 1 milimetru.

Neutilizabil în circuitul civil

DATE DESPRE IMOBILUL NR. 12139

Oficiul de Cadastru şi Publicitate Imobiliară DOLJ
Biroul de Cadastru şi Publicitate Imobiliară Craiova

A. Partea I. Descrierea imobilului

TEREN Extravilan

Adresa: Jud. Dolj, T133, P38

Nr. Crt	Nr cadastral Nr. topografic	Suprafaţa* (mp)	Observaţii / Referinţe
A1		2.108	Sector cadastral:19 Teren neimprejmuit; Diferenta de suprafata de 1312 mp se regaseste astfel: 559 mp in coridorul de expropriere cu ID 12209 si 753mp la ID-ul1369

B. Partea II. Proprietari şi acte

Inscrieri privitoare la dreptul de proprietate şi alte drepturi reale		Referinţe
/		
Act Administrativ nr. TDP 903-47925, din 09/05/1997 emis de CJSDPAT DOLJ;		
B1	Intabulare, drept de PROPRIETATE, dobandit prin Reconstituire, cota actuala 1/1, cota initiala 1/1	A1
	1) **PITICU N. AURICA**, LIPSA CNP	

C. Partea III. SARCINI .

Inscrieri privind dezmembramintele dreptului de proprietate, drepturi reale de garanţie şi sarcini	Referinţe
NU SUNT	

Neutilizabil în circuitul civil

Anexa Nr. 1 La Partea I

Teren

Nr cadastral	Suprafaţa (mp)*	Observaţii / Referinţe
	2.108	Diferenta de suprafata de 1312 mp se regaseste astfel: 559 mp in coridorul de expropriere cu ID 12209 si 753mp la ID-ul1369

* Suprafaţa este determinată in planul de proiecţie Stereo 70.

DETALII LINIARE IMOBIL

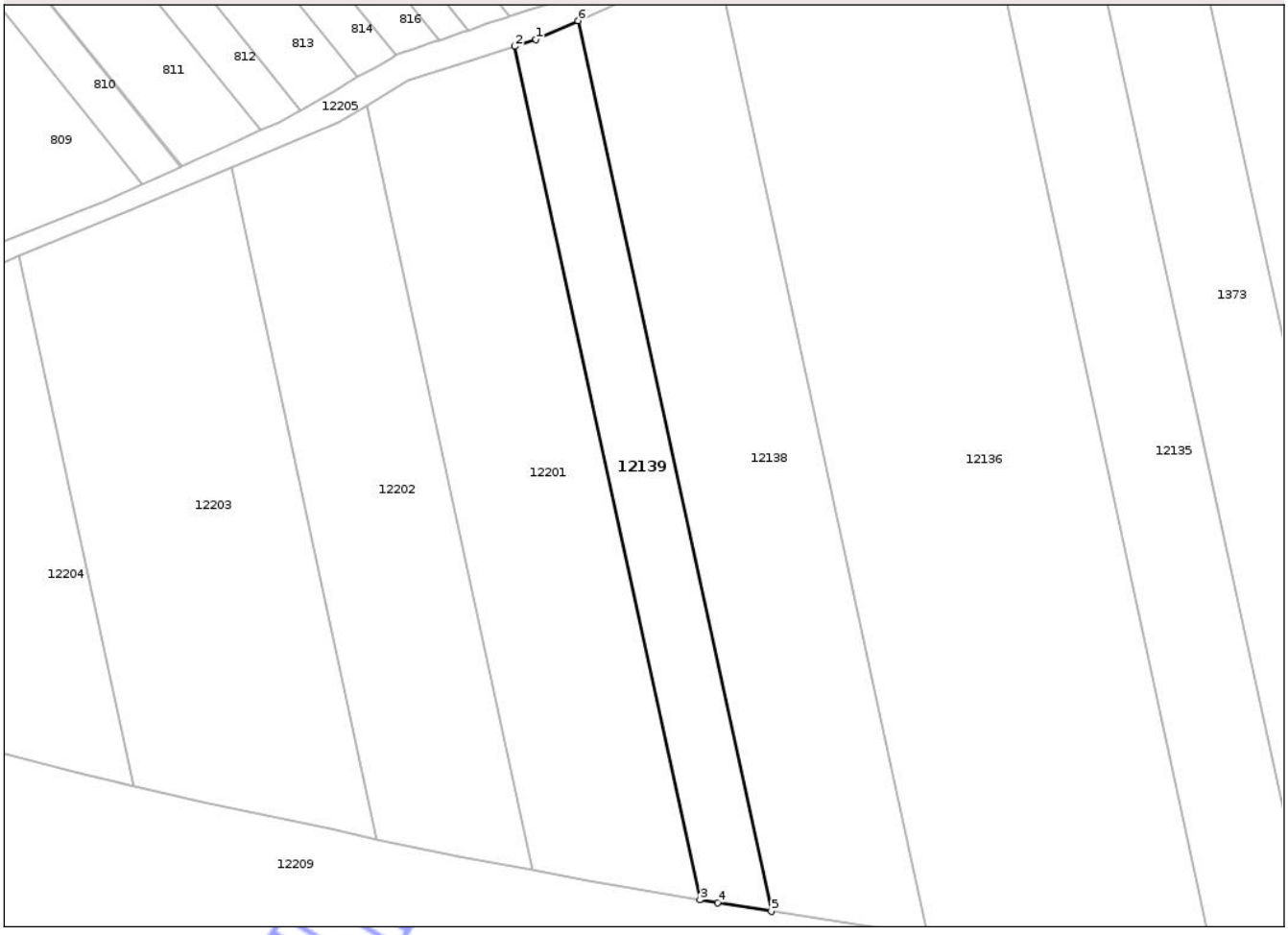

Date referitoare la teren

Crt	Categorie folosință	Intra vilan	Suprafaţa (mp)	Tarla	Parcelă	Nr. topo	Observaţii / Referinţe
1	arabil	NU	2.108	133	38	-	

Lungime Segmente
1) Valorile lungimilor segmentelor sunt obţinute din proiecţie în plan.

Punct început	X / Y	Punct sfârşit	X / Y	Lungime segment (** (m)
1	409.358,886 307.125,009	2	409.354,949 307.123,744	4.135
2	409.354,949 307.123,744	3	409.389,699 306.963,512	163.957
3	409.389,699 306.963,512	4	409.393,017 306.962,952	3.365
4	409.393,017 306.962,952	5	409.403,056 306.961,339	10.168
5	409.403,056 306.961,339	6	409.366,79 307.128,561	171.109

Document care conține date cu caracter personal, protejat de prevederile Regulamentului (UE) nr. 679/2016 și Legii 190/2018

Punct început	X / Y	Punct sfârşit	X / Y	Lungime segment (** (m)
6	409.366,79 307.128,561	1	409.358,886 307.125,009	8.665

** Lungimile segmentelor sunt determinate în planul de proiecţie Stereo 70 şi sunt rotunjite la 1 milimetru.
*** Distanţa dintre puncte este formată din segmente cumulate ce sunt mai mici decât valoarea 1 milimetru.

Neutilizabil în circuitul civil

DATE DESPRE IMOBILUL NR. 12140

Oficiul de Cadastru şi Publicitate Imobiliară DOLJ
Biroul de Cadastru şi Publicitate Imobiliară Craiova

A. Partea I. Descrierea imobilului

TEREN Extravilan

Adresa: Jud. Dolj, T133, P34

Nr. Crt	Nr cadastral Nr. topografic	Suprafaţa* (mp)	Observaţii / Referinţe
A1		2.235	Sector cadastral:19 Teren neimprejmuit; Diferenta de suprafata se regaseste la ID-ul 1365. Diferenta de suprafata de 6265 mp se regaseste astfel: 1631 mp in coridorul de expropriere cu ID 12209 si 4634mp la ID-ul1364

B. Partea II. Proprietari şi acte

Inscrieri privitoare la dreptul de proprietate şi alte drepturi reale		Referinţe
/		
Act Administrativ nr. TDP 561-48553, din 05/06/1997 emis de CJSDPAT DOLJ;		
B1	Intabulare, drept de PROPRIETATE, dobandit prin Reconstituire, cota actuala 1/1, cota initiala 1/1	A1
	1) **ANDREI P. MARIN**, LIPSA CNP	

C. Partea III. SARCINI .

Inscrieri privind dezmembramintele dreptului de proprietate, drepturi reale de garanţie şi sarcini	Referinţe
NU SUNT	

Neutilizabil în circuitul civil

Anexa Nr. 1 La Partea I

Teren

Nr cadastral	Suprafaţa (mp)*	Observaţii / Referinţe
	2.235	Diferenta de suprafata se regaseste la ID-ul 1365. Diferenta de suprafata de 6265 mp se regaseste astfel: 1631 mp in coridorul de expropriere cu ID 12209 si 4634mp la ID-ul1364

* Suprafaţa este determinată in planul de proiecţie Stereo 70.

DETALII LINIARE IMOBIL

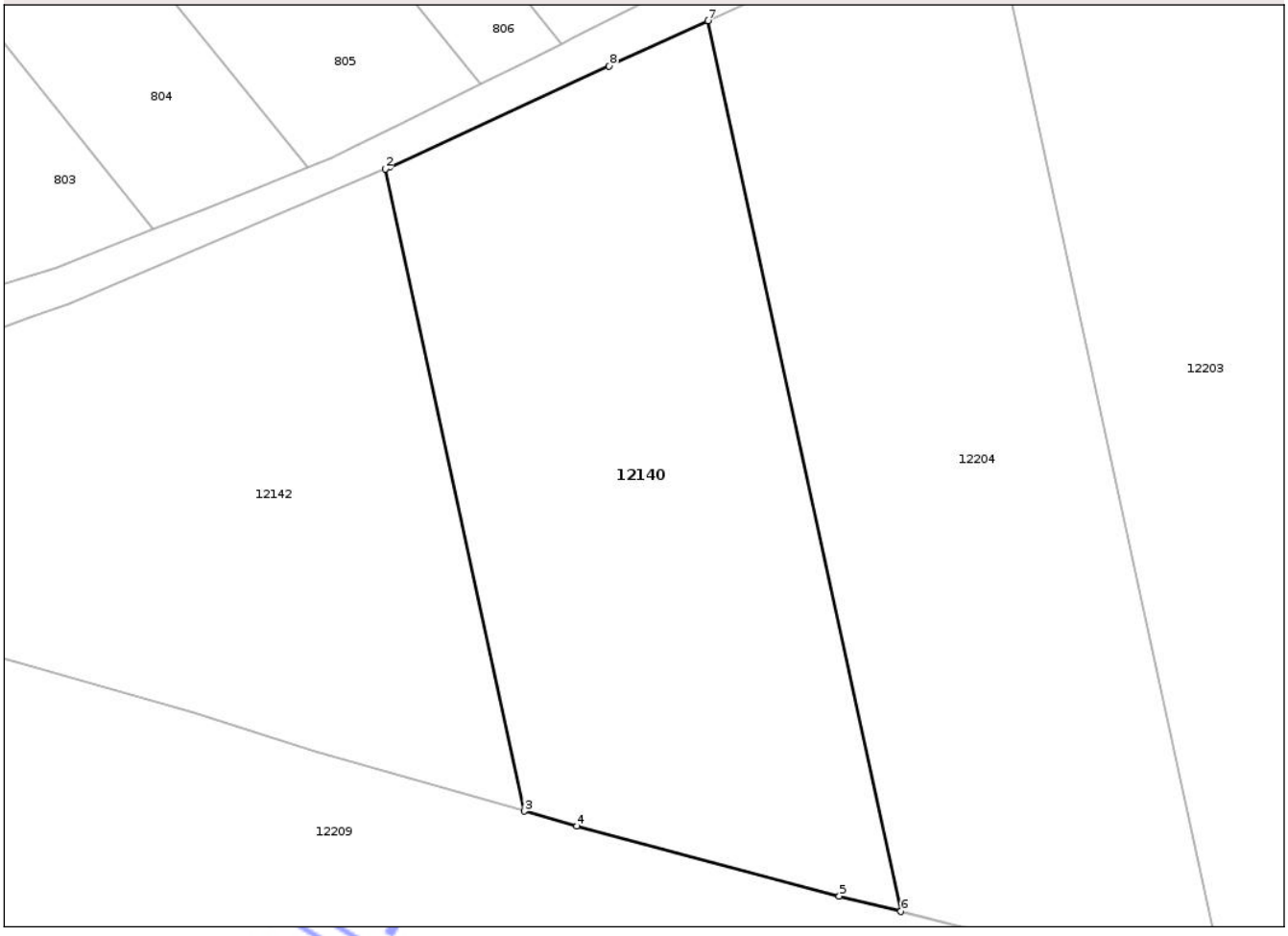

Date referitoare la teren

Crt	Categorie folosință	Intra vilan	Suprafaţa (mp)	Tarla	Parcelă	Nr. topo	Observaţii / Referinţe
1	arabil	NU	2.235	133	34	-	

Lungime Segmente
1) Valorile lungimilor segmentelor sunt obţinute din proiecţie în plan.

Punct început	X / Y	Punct sfârşit	X / Y	Lungime segment (** (m)
1	409.207,582 307.059,635	2	409.207,172 307.059,461	0.445
2	409.207,172 307.059,461	3	409.219,79 307.001,281	59.533
3	409.219,79 307.001,281	4	409.224,524 306.999,937	4.921
4	409.224,524 306.999,937	5	409.248,331 306.993,59	24.639

Document care conține date cu caracter personal, protejat de prevederile Regulamentului (UE) nr. 679/2016 și Legii 190/2018

Punct început	X / Y	Punct sfârşit	X / Y	Lungime segment (** (m)
5	409.248,331 306.993,59	6	409.253,916 306.992,192	5.757
6	409.253,916 306.992,192	7	409.236,413 307.072,898	82.582
7	409.236,413 307.072,898	8	409.227,477 307.068,787	9.836
8	409.227,477 307.068,787	1	409.207,582 307.059,635	21.899

** Lungimile segmentelor sunt determinate în planul de proiecţie Stereo 70 şi sunt rotunjite la 1 milimetru.
*** Distanţa dintre puncte este formată din segmente cumulate ce sunt mai mici decât valoarea 1 milimetru.

Neutilizabil în circuitul civil

DATE DESPRE IMOBILUL NR. 12141

Oficiul de Cadastru şi Publicitate Imobiliară DOLJ
Biroul de Cadastru şi Publicitate Imobiliară Craiova

A. Partea I. Descrierea imobilului

TEREN Extravilan

Adresa: Jud. Dolj, T 133 P 28

Nr. Crt	Nr cadastral Nr. topografic	Suprafaţa* (mp)	Observaţii / Referinţe
A1	41703	30	Sector cadastral:19 Teren neimprejmuit; Diferenta de suprafata de 8870 mp se regaseste astfel: 1870 mp in coridorul de expropriere cu ID 12209 si 7000mp la ID-ul1360

B. Partea II. Proprietari şi acte

Inscrieri privitoare la dreptul de proprietate şi alte drepturi reale		Referinţe
141104 / 31/05/2021		
Act Administrativ nr. TDP nr 1128-48118, din 10/05/1997 emis de CJSDPAT DOLJ;		
B1	Intabulare, drept de PROPRIETATE, dobandit prin Reconstituire, cota actuala 1/1, cota initiala 1/1	A1
	1) **FLORESCU GHEORGHE**	

C. Partea III. SARCINI .

Inscrieri privind dezmembramintele dreptului de proprietate, drepturi reale de garanţie şi sarcini	Referinţe
NU SUNT	

Neutilizabil în circuitul civil

Anexa Nr. 1 La Partea I

Teren

Nr cadastral	Suprafaţa (mp)*	Observaţii / Referinţe
41703	30	Diferenta de suprafata de 8870 mp se regaseste astfel: 1870 mp in coridorul de expropriere cu ID 12209 si 7000mp la ID-ul1360

* Suprafaţa este determinată in planul de proiecţie Stereo 70.

DETALII LINIARE IMOBIL

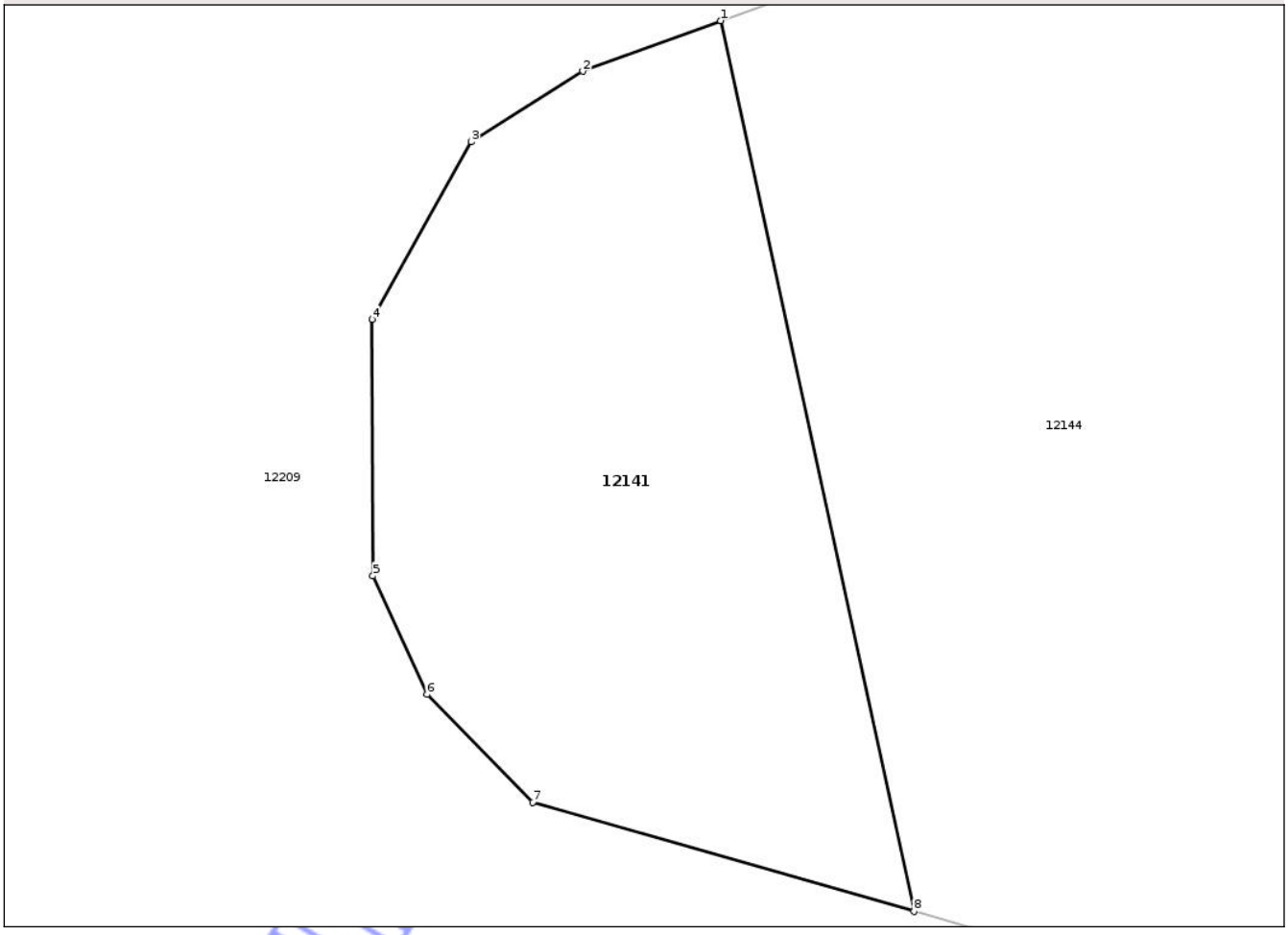

Date referitoare la teren

Crt	Categorie folosință	Intra vilan	Suprafaţa (mp)	Tarla	Parcelă	Nr. topo	Observaţii / Referinţe
1	arabil	NU	30	133	28	-	

Lungime Segmente
1) Valorile lungimilor segmentelor sunt obţinute din proiecţie în plan.

Punct început	X / Y	Punct sfârşit	X / Y	Lungime segment (** (m)
1	409.138,092 307.032,491	2	409.136,735 307.031,995	1.445
2	409.136,735 307.031,995	3	409.135,637 307.031,301	1.299
3	409.135,637 307.031,301	4	409.134,666 307.029,552	2.0
4	409.134,666 307.029,552	5	409.134,67 307.027,029	2.523
5	409.134,67 307.027,029	6	409.135,203 307.025,864	1.281

Document care conține date cu caracter personal, protejat de prevederile Regulamentului (UE) nr. 679/2016 și Legii 190/2018

Punct început	X / Y	Punct sfârşit	X / Y	Lungime segment (** (m)
6	409.135,203 307.025,864	7	409.136,242 307.024,801	1.486
7	409.136,242 307.024,801	8	409.139,992 307.023,73	3.9
8	409.139,992 307.023,73	1	409.138,092 307.032,491	8.965

** Lungimile segmentelor sunt determinate în planul de proiecţie Stereo 70 şi sunt rotunjite la 1 milimetru.
*** Distanţa dintre puncte este formată din segmente cumulate ce sunt mai mici decât valoarea 1 milimetru.

Neutilizabil în circuitul civil

DATE DESPRE IMOBILUL NR. 12143

Oficiul de Cadastru şi Publicitate Imobiliară DOLJ
Biroul de Cadastru şi Publicitate Imobiliară Craiova

A. Partea I. Descrierea imobilului

TEREN Extravilan

Adresa: Jud. Dolj, T133, P32

Nr. Crt	Nr cadastral Nr. topografic	Suprafaţa* (mp)	Observaţii / Referinţe
A1		154	Sector cadastral:19 Teren neimprejmuit; Diferenta de suprafata de 2146 mp se regaseste astfel: 765 mp in coridorul de expropriere cu ID 12209 si 1381mp la ID-ul1362

B. Partea II. Proprietari şi acte

Inscrieri privitoare la dreptul de proprietate şi alte drepturi reale		Referinţe
/		
Act Administrativ nr. TDP 602-48551, din 11/06/1997 emis de CJSDPAT DOLJ;		
B1	Intabulare, drept de PROPRIETATE, dobandit prin Reconstituire, cota actuala 1/1, cota initiala 1/1	A1
	1) **DODOCIOIU P. GHEORGHE**, LIPSA CNP	

C. Partea III. SARCINI .

Inscrieri privind dezmembramintele dreptului de proprietate, drepturi reale de garanţie şi sarcini	Referinţe
NU SUNT	

Neutilizabil în circuitul civil

Anexa Nr. 1 La Partea I

Teren

Nr cadastral	Suprafaţa (mp)*	Observaţii / Referinţe
	154	Diferenta de suprafata de 2146 mp se regaseste astfel: 765 mp in coridorul de expropriere cu ID 12209 si 1381mp la ID-ul1362

* Suprafaţa este determinată in planul de proiecţie Stereo 70.

DETALII LINIARE IMOBIL

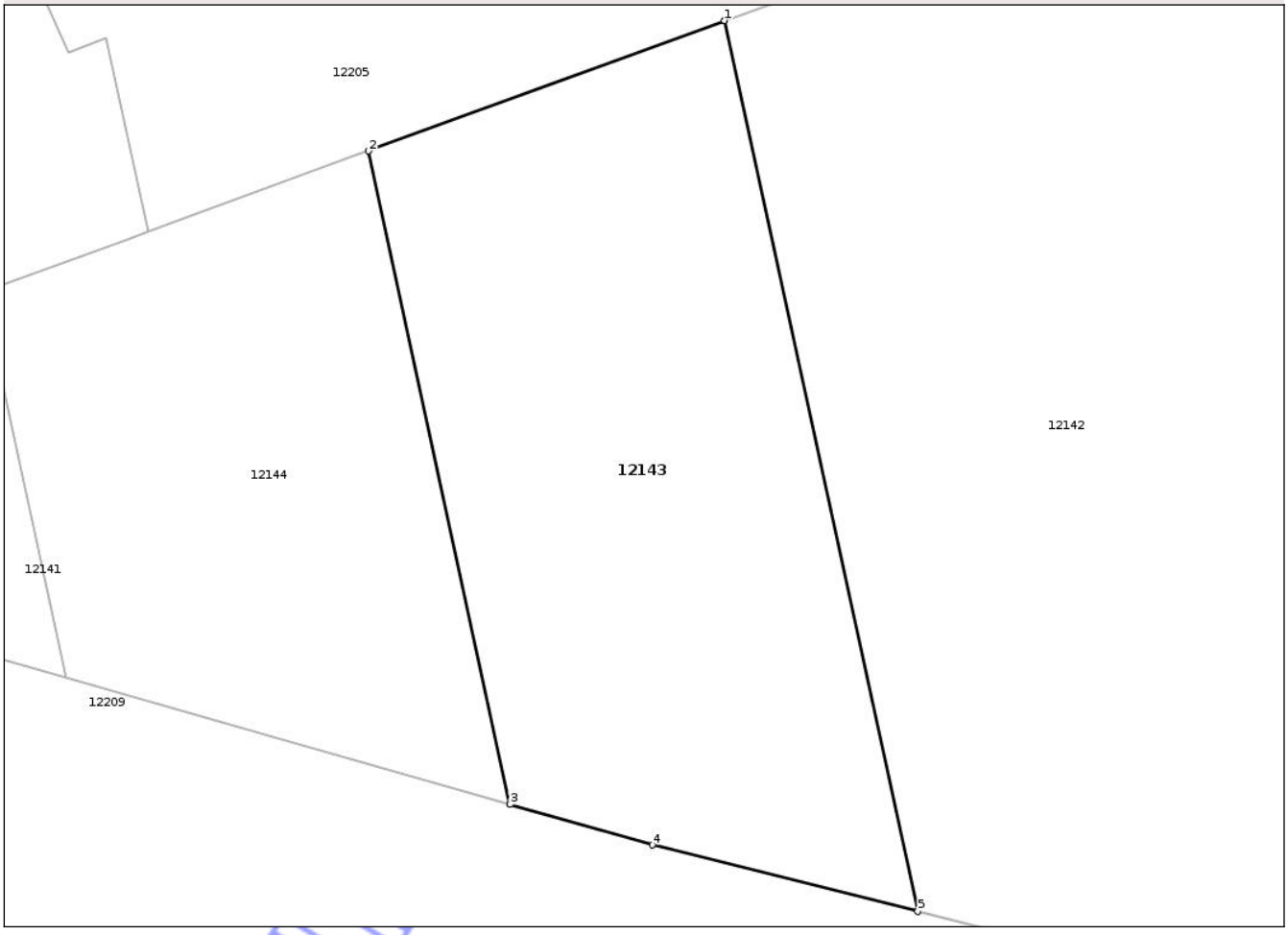

Date referitoare la teren

Crt	Categorie folosință	Intra vilan	Suprafaţa (mp)	Tarla	Parcelă	Nr. topo	Observaţii / Referinţe
1	arabil	NU	154	133	32	-	

Lungime Segmente
1) Valorile lungimilor segmentelor sunt obţinute din proiecţie în plan.

Punct început	X / Y	Punct sfârşit	X / Y	Lungime segment (** (m)
1	409.154,962 307.038,661	2	409.146,866 307.035,7	8.62
2	409.146,866 307.035,7	3	409.150,087 307.020,85	15.195
3	409.150,087 307.020,85	4	409.153,315 307.019,928	3.357
4	409.153,315 307.019,928	5	409.159,352 307.018,421	6.222
5	409.159,352 307.018,421	1	409.154,962 307.038,661	20.711

Document care conține date cu caracter personal, protejat de prevederile Regulamentului (UE) nr. 679/2016 și Legii 190/2018

**** Lungimile segmentelor sunt determinate în planul de proiecţie Stereo 70 şi sunt rotunjite la 1 milimetru.**
***** Distanţa dintre puncte este formată din segmente cumulate ce sunt mai mici decât valoarea 1 milimetru.**

Neutilizabil în circuitul civil

DATE DESPRE IMOBILUL NR. 12142

Oficiul de Cadastru şi Publicitate Imobiliară DOLJ
Biroul de Cadastru şi Publicitate Imobiliară Craiova

A. Partea I. Descrierea imobilului

TEREN Extravilan

Adresa: Jud. Dolj, T133, P33

Nr. Crt	Nr cadastral Nr. topografic	Suprafaţa* (mp)	Observaţii / Referinţe
A1		2.191	Sector cadastral:19 Teren neimprejmuit; Diferenta de suprafata de 12609 mp se regaseste astfel: 3173 mp in coridorul de expropriere cu ID 12209 si 9436mp la ID-ul1363

B. Partea II. Proprietari şi acte

Inscrieri privitoare la dreptul de proprietate şi alte drepturi reale		Referinţe
/		
Act Administrativ nr. TDP 1547-1983, din 17/07/2002 emis de CJSDPAT DOLJ;		
B1	Intabulare, drept de PROPRIETATE, dobandit prin Reconstituire, cota actuala 1/1, cota initiala 1/1	A1
	1) **BORUZ V. ILIE**, LIPSA CNP 2) **BORUZ V. DUMITRU**, LIPSA CNP 3) **STEFAN V. MARIOARA**, LIPSA CNP 4) **IVĂNESCU V. GHEORGHIŢA**, LIPSA CNP	

C. Partea III. SARCINI .

Inscrieri privind dezmembramintele dreptului de proprietate, drepturi reale de garanţie şi sarcini	Referinţe
NU SUNT	

Neutilizabil în circuitul civil

Anexa Nr. 1 La Partea I

Teren

Nr cadastral	Suprafaţa (mp)*	Observaţii / Referinţe
	2.191	Diferenta de suprafata de 12609 mp se regaseste astfel: 3173 mp in coridorul de expropriere cu ID 12209 si 9436mp la ID-ul1363

* Suprafaţa este determinată in planul de proiecţie Stereo 70.

DETALII LINIARE IMOBIL

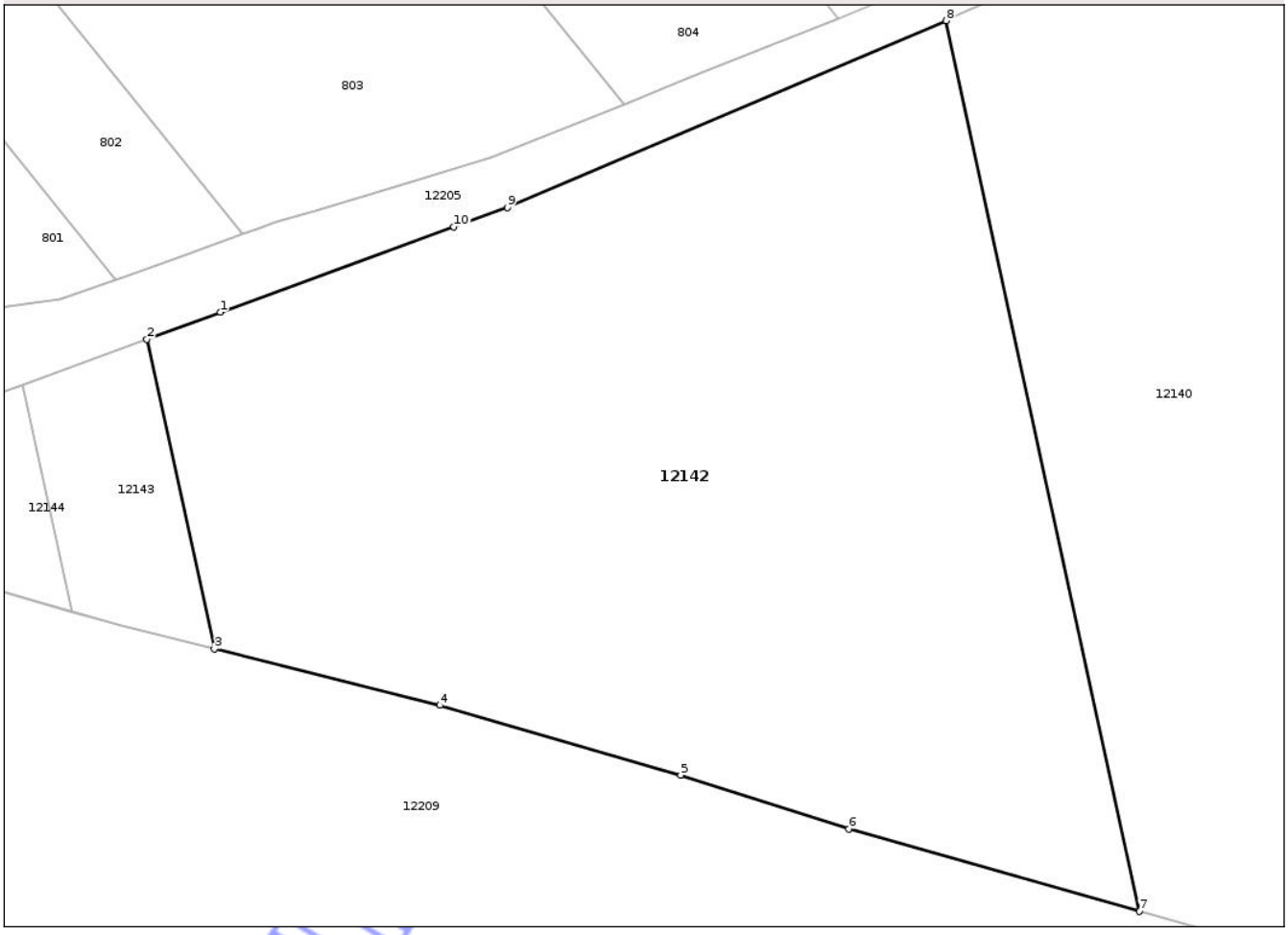

Date referitoare la teren

Crt	Categorie folosință	Intra vilan	Suprafaţa (mp)	Tarla	Parcelă	Nr. topo	Observaţii / Referinţe
1	arabil	NU	2.191	133	33	-	

Lungime Segmente
1) Valorile lungimilor segmentelor sunt obţinute din proiecţie în plan.

Punct început	X / Y	Punct sfârşit	X / Y	Lungime segment (** (m)
1	409.159,772 307.040,42	2	409.154,962 307.038,661	5.122
2	409.154,962 307.038,661	3	409.159,352 307.018,421	20.711
3	409.159,352 307.018,421	4	409.174,098 307.014,737	15.199
4	409.174,098 307.014,737	5	409.189,829 307.010,18	16.378
5	409.189,829 307.010,18	6	409.200,826 307.006,666	11.545

Document care conține date cu caracter personal, protejat de prevederile Regulamentului (UE) nr. 679/2016 și Legii 190/2018

Punct început	X / Y	Punct sfârşit	X / Y	Lungime segment (** (m)
6	409.200,826 307.006,666	7	409.219,79 307.001,281	19.714
7	409.219,79 307.001,281	8	409.207,172 307.059,461	59.533
8	409.207,172 307.059,461	9	409.178,496 307.047,267	31.161
9	409.178,496 307.047,267	10	409.175,015 307.045,994	3.706
10	409.175,015 307.045,994	1	409.159,772 307.040,42	16.23

** Lungimile segmentelor sunt determinate în planul de proiecţie Stereo 70 şi sunt rotunjite la 1 milimetru.
*** Distanţa dintre puncte este formată din segmente cumulate ce sunt mai mici decât valoarea 1 milimetru.

Neutilizabil în circuitul civil

DATE DESPRE IMOBILUL NR. 12144

Oficiul de Cadastru şi Publicitate Imobiliară DOLJ
Biroul de Cadastru şi Publicitate Imobiliară Craiova

A. Partea I. Descrierea imobilului

TEREN Extravilan

Adresa: Jud. Dolj, T133, P30

Nr. Crt	Nr cadastral Nr. topografic	Suprafaţa* (mp)	Observaţii / Referinţe
A1		112	Sector cadastral:19 Teren neimprejmuit; Diferenta de suprafata de 2388 mp se regaseste astfel: 846 mp in coridorul de expropriere cu ID 12209 si 1542mp la ID-ul1361

B. Partea II. Proprietari şi acte

Inscrieri privitoare la dreptul de proprietate şi alte drepturi reale		Referinţe
/		
Act Administrativ nr. TDP 10716, din 22/05/2008 emis de CJSDPAT DOLJ;		
B1	Intabulare, drept de PROPRIETATE, dobandit prin Reconstituire, cota actuala 1/1, cota initiala 1/1	A1
	1) **IACOV M. ILIE**, LIPSA CNP	

C. Partea III. SARCINI .

Inscrieri privind dezmembramintele dreptului de proprietate, drepturi reale de garanţie şi sarcini	Referinţe
NU SUNT	

Neutilizabil în circuitul civil

Anexa Nr. 1 La Partea I

Teren

Nr cadastral	Suprafaţa (mp)*	Observaţii / Referinţe
	112	Diferenta de suprafata de 2388 mp se regaseste astfel: 846 mp in coridorul de expropriere cu ID 12209 si 1542mp la ID-ul1361

* Suprafaţa este determinată in planul de proiecţie Stereo 70.

DETALII LINIARE IMOBIL

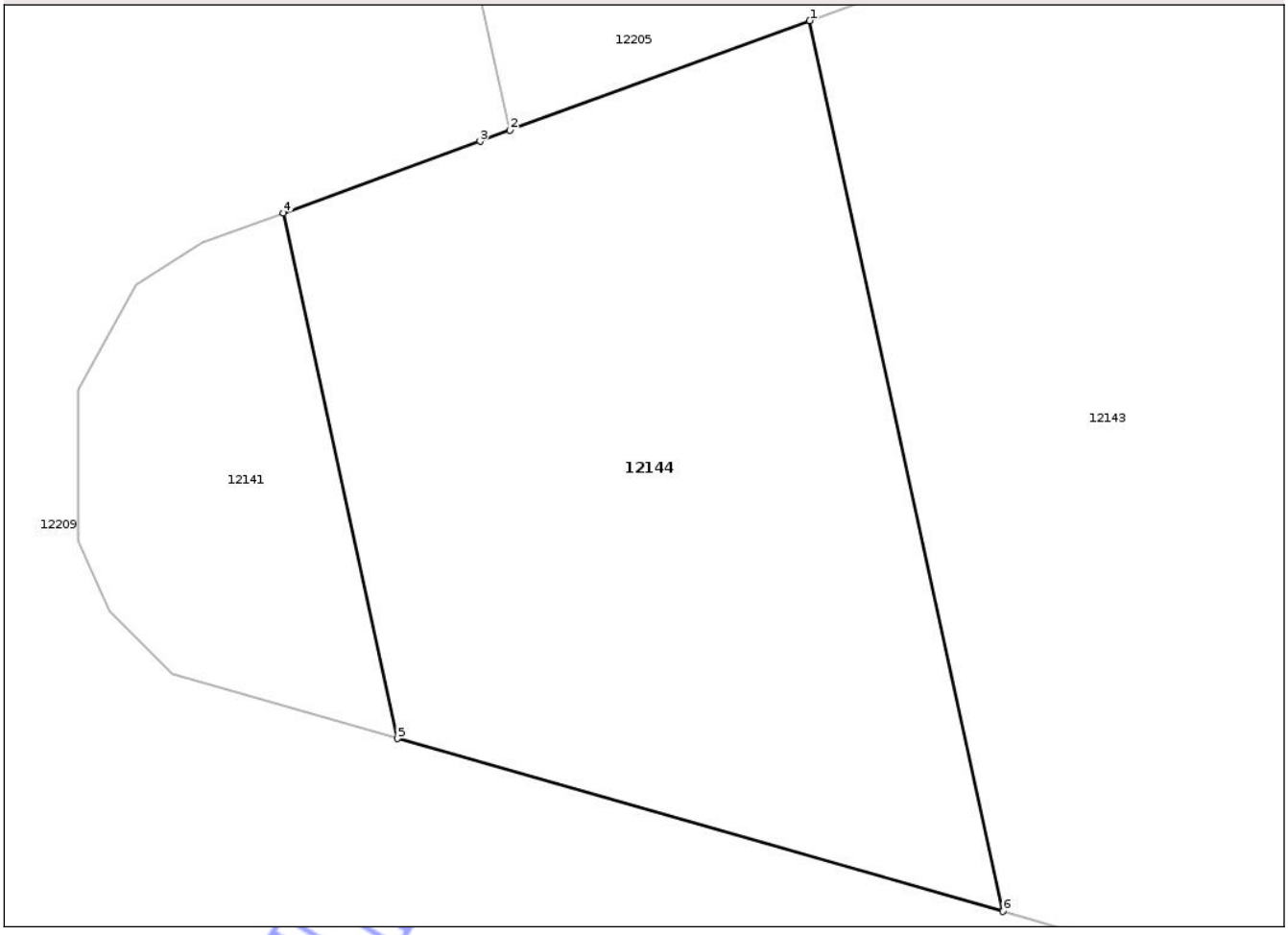

Date referitoare la teren

Crt	Categorie folosință	Intra vilan	Suprafaţa (mp)	Tarla	Parcelă	Nr. topo	Observaţii / Referinţe
1	arabil	NU	112	133	30	-	

Lungime Segmente
1) Valorile lungimilor segmentelor sunt obţinute din proiecţie în plan.

Punct început	X / Y	Punct sfârşit	X / Y	Lungime segment (** (m)
1	409.146,866 307.035,7	2	409.141,869 307.033,873	5.321
2	409.141,869 307.033,873	3	409.141,37 307.033,69	0.531
3	409.141,37 307.033,69	4	409.138,092 307.032,491	3.49
4	409.138,092 307.032,491	5	409.139,992 307.023,73	8.965
5	409.139,992 307.023,73	6	409.150,087 307.020,85	10.498

Document care conține date cu caracter personal, protejat de prevederile Regulamentului (UE) nr. 679/2016 și Legii 190/2018

Punct început	X / Y	Punct sfârşit	X / Y	Lungime segment (** (m)
6	409.150,087 307.020,85	1	409.146,866 307.035,7	15.195

** Lungimile segmentelor sunt determinate în planul de proiecţie Stereo 70 şi sunt rotunjite la 1 milimetru.
*** Distanţa dintre puncte este formată din segmente cumulate ce sunt mai mici decât valoarea 1 milimetru.

Neutilizabil în circuitul civil

DATE DESPRE IMOBILUL NR. 12145

Oficiul de Cadastru şi Publicitate Imobiliară DOLJ
Biroul de Cadastru şi Publicitate Imobiliară Craiova

A. Partea I. Descrierea imobilului

TEREN Extravilan

Adresa: Jud. Dolj, T135, P86

Nr. Crt	Nr cadastral Nr. topografic	Suprafaţa* (mp)	Observaţii / Referinţe
A1		1.869	Sector cadastral:19 Teren neimprejmuit; Imobilul a fost diminuat cu un procent de 10.16%. Diferenta de suprafata de 1737 mp se regaseste astfel: 905 mp in coridorul de expropriere cu ID 12209 si 832 mp la ID-ul 12105

B. Partea II. Proprietari şi acte

Inscrieri privitoare la dreptul de proprietate şi alte drepturi reale		Referinţe
/		
Act Administrativ nr. TDP 1348-48129, din 16/07/1997 emis de CJSDPAT DOLJ;		
B1	Intabulare, drept de PROPRIETATE, dobandit prin Reconstituire, cota actuala 1/1, cota initiala 1/1	A1
	1) **PREDUŢ I. MARIN**, LIPSA CNP	

C. Partea III. SARCINI .

Inscrieri privind dezmembramintele dreptului de proprietate, drepturi reale de garanţie şi sarcini	Referinţe
NU SUNT	

Neutilizabil în circuitul civil

Anexa Nr. 1 La Partea I

Teren

Nr cadastral	Suprafaţa (mp)*	Observaţii / Referinţe
	1.869	Imobilul a fost diminuat cu un procent de 10.16%. Diferenta de suprafata de 1737 mp se regaseste astfel: 905 mp in coridorul de expropriere cu ID 12209 si 832 mp la ID-ul 12105

* Suprafaţa este determinată in planul de proiecţie Stereo 70.

DETALII LINIARE IMOBIL

Date referitoare la teren

Crt	Categorie folosință	Intra vilan	Suprafaţa (mp)	Tarla	Parcelă	Nr. topo	Observaţii / Referinţe
1	arabil	NU	1.869	135	86	-	

Lungime Segmente

1) Valorile lungimilor segmentelor sunt obţinute din proiecţie în plan.

Punct început	X / Y	Punct sfârşit	X / Y	Lungime segment (** (m)
1	410.519,199 307.020,838	2	410.516,32 307.026,157	6.048
2	410.516,32 307.026,157	3	410.546,068 306.883,3	145.921
3	410.546,068 306.883,3	4	410.546,624 306.882,645	0.859
4	410.546,624 306.882,645	5	410.548,172 306.880,822	2.392

Document care conține date cu caracter personal, protejat de prevederile Regulamentului (UE) nr. 679/2016 și Legii 190/2018

Punct început	X / Y	Punct sfârşit	X / Y	Lungime segment (** (m)
5	410.548,172 306.880,822	6	410.558,398 306.868,934	15.681
6	410.558,398 306.868,934	7	410.563,833 306.865,006	6.706
7	410.563,833 306.865,006	8	410.564,082 306.864,826	0.307
8	410.564,082 306.864,826	9	410.539,346 306.983,614	121.336
9	410.539,346 306.983,614	10	410.537,378 306.987,251	4.135
10	410.537,378 306.987,251	11	410.537,159 306.987,656	0.46
11	410.537,159 306.987,656	12	410.533,711 306.994,026	7.243
12	410.533,711 306.994,026	13	410.533,373 306.994,651	0.711
13	410.533,373 306.994,651	14	410.519,486 307.020,308	29.174
14	410.519,486 307.020,308	1	410.519,199 307.020,838	0.603

** Lungimile segmentelor sunt determinate în planul de proiecţie Stereo 70 şi sunt rotunjite la 1 milimetru.
*** Distanţa dintre puncte este formată din segmente cumulate ce sunt mai mici decât valoarea 1 milimetru.

Neutilizabil în circuitul civil

DATE DESPRE IMOBILUL NR. 12146

Oficiul de Cadastru şi Publicitate Imobiliară DOLJ
Biroul de Cadastru şi Publicitate Imobiliară Craiova

A. Partea I. Descrierea imobilului

TEREN Extravilan

Adresa: Jud. Dolj, T135, P85

Nr. Crt	Nr cadastral Nr. topografic	Suprafaţa* (mp)	Observaţii / Referinţe
A1		4.523	Sector cadastral:19 Teren neimprejmuit; Imobilul a fost diminuat cu un procent de 10.16%. Diferenta de suprafata de 4461 mp se regaseste astfel: 2601 mp in coridorul de expropriere cu ID 12209 si 1860 mp la ID-ul 12104

B. Partea II. Proprietari şi acte

Inscrieri privitoare la dreptul de proprietate şi alte drepturi reale		Referinţe
/		
Act Administrativ nr. TDP 459-48554, din 08/04/1997 emis de CJSDPAT DOLJ;		
B1	Intabulare, drept de PROPRIETATE, dobandit prin Reconstituire, cota actuala 1/1, cota initiala 1/1	A1
	1) **VOLINTIRU I. FLORICA**, LIPSA CNP 2) **MITRICA I. ELENA**, LIPSA CNP 3) **SIMIONESCU I. CONSTANTIN**, LIPSA CNP	

C. Partea III. SARCINI .

Inscrieri privind dezmembramintele dreptului de proprietate, drepturi reale de garanţie şi sarcini	Referinţe
NU SUNT	

Neutilizabil în circuitul civil

Anexa Nr. 1 La Partea I

Teren

Nr cadastral	Suprafaţa (mp)*	Observaţii / Referinţe
	4.523	Imobilul a fost diminuat cu un procent de 10.16%. Diferenta de suprafata de 4461 mp se regaseste astfel: 2601 mp in coridorul de expropriere cu ID 12209 si 1860 mp la ID-ul 12104

* Suprafaţa este determinată in planul de proiecţie Stereo 70.

DETALII LINIARE IMOBIL

Date referitoare la teren

Crt	Categorie folosință	Intra vilan	Suprafaţa (mp)	Tarla	Parcelă	Nr. topo	Observaţii / Referinţe
1	arabil	NU	4.523	135	85	-	

Lungime Segmente

1) Valorile lungimilor segmentelor sunt obţinute din proiecţie în plan.

Punct început	X / Y	Punct sfârşit	X / Y	Lungime segment (** (m)
1	410.475,053 307.102,402	2	410.471,224 307.109,477	8.045
2	410.471,224 307.109,477	3	410.509,926 306.923,617	189.847
3	410.509,926 306.923,617	4	410.510,388 306.923,388	0.516
4	410.510,388 306.923,388	5	410.510,616 306.923,226	0.28

Document care conține date cu caracter personal, protejat de prevederile Regulamentului (UE) nr. 679/2016 și Legii 190/2018

Punct început	X / Y	Punct sfârşit	X / Y	Lungime segment (** (m)
5	410.510,616 306.923,226	6	410.514,252 306.920,636	4.464
6	410.514,252 306.920,636	7	410.517,267 306.917,79	4.146
7	410.517,267 306.917,79	8	410.522,278 306.911,315	8.188
8	410.522,278 306.911,315	9	410.545,731 306.883,696	36.233
9	410.545,731 306.883,696	10	410.546,068 306.883,3	0.52
10	410.546,068 306.883,3	11	410.516,32 307.026,157	145.921
11	410.516,32 307.026,157	12	410.513,953 307.030,531	4.973
12	410.513,953 307.030,531	13	410.513,69 307.031,018	0.553
13	410.513,69 307.031,018	14	410.509,136 307.039,43	9.566
14	410.509,136 307.039,43	15	410.495,47 307.064,679	28.71
15	410.495,47 307.064,679	16	410.475,433 307.101,699	42.095
16	410.475,433 307.101,699	1	410.475,053 307.102,402	0.799

** Lungimile segmentelor sunt determinate în planul de proiecţie Stereo 70 şi sunt rotunjite la 1 milimetru.
*** Distanţa dintre puncte este formată din segmente cumulate ce sunt mai mici decât valoarea 1 milimetru.

Neutilizabil în circuitul civil

DATE DESPRE IMOBILUL NR. 12148

Oficiul de Cadastru şi Publicitate Imobiliară DOLJ
Biroul de Cadastru şi Publicitate Imobiliară Craiova

A. Partea I. Descrierea imobilului

TEREN Extravilan

Adresa: Jud. Dolj, T135, P81

Nr. Crt	Nr cadastral Nr. topografic	Suprafaţa* (mp)	Observaţii / Referinţe
A1		1.398	Sector cadastral:19 Teren neimprejmuit; Imobilul a fost diminuat cu un procent de 10.16%. Diferenta de suprafata de 1297 mp se regaseste astfel: 774 mp in coridorul de expropriere cu ID 12209 si 523 mp la ID-ul 12102

B. Partea II. Proprietari şi acte

Inscrieri privitoare la dreptul de proprietate şi alte drepturi reale		Referinţe
/		
Act Administrativ nr. TDP 323-44624, din 18/04/1996 emis de CJSDPAT DOLJ;		
B1	Intabulare, drept de PROPRIETATE, dobandit prin Reconstituire, cota actuala 1/1, cota initiala 1/1	A1
	1) **SBORA R TITICA**, LIPSA CNP 2) **SBORA M ION**, LIPSA CNP	

C. Partea III. SARCINI .

Inscrieri privind dezmembramintele dreptului de proprietate, drepturi reale de garanţie şi sarcini	Referinţe
NU SUNT	

Neutilizabil în circuitul civil

Anexa Nr. 1 La Partea I

Teren

Nr cadastral	Suprafaţa (mp)*	Observaţii / Referinţe
	1.398	Imobilul a fost diminuat cu un procent de 10.16%. Diferenta de suprafata de 1297 mp se regaseste astfel: 774 mp in coridorul de expropriere cu ID 12209 si 523 mp la ID-ul 12102

* Suprafaţa este determinată in planul de proiecţie Stereo 70.

DETALII LINIARE IMOBIL

Date referitoare la teren

Crt	Categorie folosință	Intra vilan	Suprafaţa (mp)	Tarla	Parcelă	Nr. topo	Observaţii / Referinţe
1	arabil	NU	1.398	135	81	-	

Lungime Segmente

1) Valorile lungimilor segmentelor sunt obţinute din proiecţie în plan.

Punct început	X / Y	Punct sfârşit	X / Y	Lungime segment (** (m)
1	410.451,995 307.133,223	2	410.451,338 307.132,961	0.707
2	410.451,338 307.132,961	3	410.494,057 306.927,813	209.549
3	410.494,057 306.927,813	4	410.494,706 306.927,746	0.652
4	410.494,706 306.927,746	5	410.500,62 306.927,142	5.945

Document care conține date cu caracter personal, protejat de prevederile Regulamentului (UE) nr. 679/2016 și Legii 190/2018

Punct început	X / Y	Punct sfârşit	X / Y	Lungime segment (** (m)
5	410.500,62 306.927,142	6	410.500,993 306.927,104	0.375
6	410.500,993 306.927,104	7	410.458,219 307.132,515	209.817
7	410.458,219 307.132,515	8	410.456,091 307.133,307	2.271
8	410.456,091 307.133,307	9	410.455,849 307.133,397	0.258
9	410.455,849 307.133,397	10	410.454,079 307.134,055	1.888
10	410.454,079 307.134,055	11	410.454,04 307.134,039	0.042
11	410.454,04 307.134,039	12	410.453,778 307.133,935	0.282
12	410.453,778 307.133,935	1	410.451,995 307.133,223	1.92

** Lungimile segmentelor sunt determinate în planul de proiecţie Stereo 70 şi sunt rotunjite la 1 milimetru.
*** Distanţa dintre puncte este formată din segmente cumulate ce sunt mai mici decât valoarea 1 milimetru.

Neutilizabil în circuitul civil

DATE DESPRE IMOBILUL NR. 12149

Oficiul de Cadastru şi Publicitate Imobiliară DOLJ
Biroul de Cadastru şi Publicitate Imobiliară Craiova

A. Partea I. Descrierea imobilului

TEREN Extravilan

Adresa: Jud. Dolj, T135, P80

Nr. Crt	Nr cadastral Nr. topografic	Suprafaţa* (mp)	Observaţii / Referinţe
A1		3.190	Sector cadastral:19 Teren neimprejmuit; Imobilul a fost diminuat cu un procent de 10.16%. Diferenta de suprafata de 3099 mp se regaseste astfel: 1810 mp in coridorul de expropriere cu ID 12209 si 1289 mp la ID-ul 1514

B. Partea II. Proprietari şi acte

Inscrieri privitoare la dreptul de proprietate şi alte drepturi reale		Referinţe
/		
Act Administrativ nr. TDP 761-48552, din 09/05/1997 emis de CJSDPAT DOLJ;		
B1	Intabulare, drept de PROPRIETATE, dobandit prin Reconstituire, cota actuala 1/1, cota initiala 1/1	A1
	1) **STĂNOIU GH. ION**, LIPSA CNP	

C. Partea III. SARCINI .

Inscrieri privind dezmembramintele dreptului de proprietate, drepturi reale de garanţie şi sarcini	Referinţe
NU SUNT	

Neutilizabil în circuitul civil

Anexa Nr. 1 La Partea I

Teren

Nr cadastral	Suprafaţa (mp)*	Observaţii / Referinţe
	3.190	Imobilul a fost diminuat cu un procent de 10.16%. Diferenta de suprafata de 3099 mp se regaseste astfel: 1810 mp in coridorul de expropriere cu ID 12209 si 1289 mp la ID-ul 1514

* Suprafaţa este determinată in planul de proiecţie Stereo 70.

DETALII LINIARE IMOBIL

Date referitoare la teren

Crt	Categorie folosință	Intra vilan	Suprafaţa (mp)	Tarla	Parcelă	Nr. topo	Observaţii / Referinţe
1	arabil	NU	3.190	135	80	-	

Lungime Segmente
1) Valorile lungimilor segmentelor sunt obţinute din proiecţie în plan.

Punct început	X / Y	Punct sfârşit	X / Y	Lungime segment (** (m)
1	410.439,246 307.128,135	2	410.436,717 307.127,126	2.723
2	410.436,717 307.127,126	3	410.477,876 306.929,466	201.9
3	410.477,876 306.929,466	4	410.478,777 306.929,374	0.906
4	410.478,777 306.929,374	5	410.493,644 306.927,855	14.944

Document care conține date cu caracter personal, protejat de prevederile Regulamentului (UE) nr. 679/2016 și Legii 190/2018

Punct început	X / Y	Punct sfârşit	X / Y	Lungime segment (** (m)
5	410.493,644 306.927,855	6	410.494,057 306.927,813	0.415
6	410.494,057 306.927,813	7	410.451,338 307.132,961	209.549
7	410.451,338 307.132,961	8	410.449,711 307.132,311	1.752
8	410.449,711 307.132,311	9	410.449,485 307.132,221	0.243
9	410.449,485 307.132,221	10	410.445,511 307.130,635	4.279
10	410.445,511 307.130,635	11	410.439,57 307.128,264	6.397
11	410.439,57 307.128,264	1	410.439,246 307.128,135	0.349

** Lungimile segmentelor sunt determinate în planul de proiecţie Stereo 70 şi sunt rotunjite la 1 milimetru.
*** Distanţa dintre puncte este formată din segmente cumulate ce sunt mai mici decât valoarea 1 milimetru.

Neutilizabil în circuitul civil

DATE DESPRE IMOBILUL NR. 12152

Oficiul de Cadastru şi Publicitate Imobiliară DOLJ
Biroul de Cadastru şi Publicitate Imobiliară Craiova

A. Partea I. Descrierea imobilului

TEREN Extravilan

Adresa: Jud. Dolj, T135, P71

Nr. Crt	Nr cadastral Nr. topografic	Suprafaţa* (mp)	Observaţii / Referinţe
A1		4.845	Sector cadastral:19 Teren neimprejmuit; Imobilul a fost diminuat cu un procent de 10.16%. Diferenta de suprafata de 7013 mp se regaseste astfel: 3938 mp in coridorul de expropriere cu ID 12209 si 3075 mp la ID-ul 1510

B. Partea II. Proprietari şi acte

Inscrieri privitoare la dreptul de proprietate şi alte drepturi reale		Referinţe
/		
Act Administrativ nr. TDP 1129-48118, din 10/05/1997 emis de CJSDPAT DOLJ;		
B1	Intabulare, drept de PROPRIETATE, dobandit prin Reconstituire, cota actuala 1/1, cota initiala 1/1	A1
	1) **MIREA P. FLOAREA**, LIPSA CNP	

C. Partea III. SARCINI .

Inscrieri privind dezmembramintele dreptului de proprietate, drepturi reale de garanţie şi sarcini	Referinţe
NU SUNT	

Neutilizabil în circuitul civil

Anexa Nr. 1 La Partea I

Teren

Nr cadastral	Suprafaţa (mp)*	Observaţii / Referinţe
	4.845	Imobilul a fost diminuat cu un procent de 10.16%. Diferenta de suprafata de 7013 mp se regaseste astfel: 3938 mp in coridorul de expropriere cu ID 12209 si 3075 mp la ID-ul 1510

* Suprafaţa este determinată in planul de proiecţie Stereo 70.

DETALII LINIARE IMOBIL

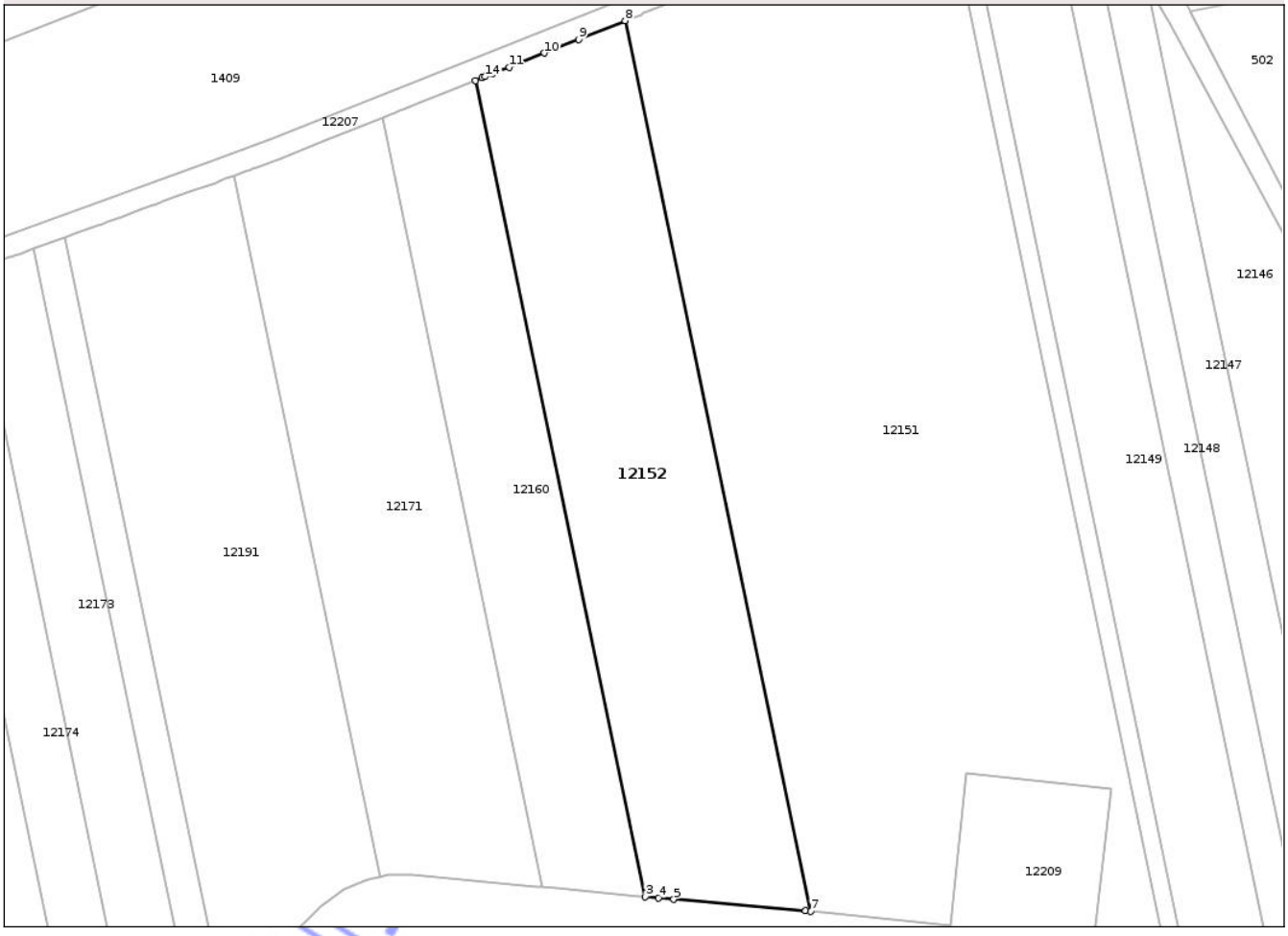

Date referitoare la teren

Crt	Categorie folosință	Intra vilan	Suprafaţa (mp)	Tarla	Parcelă	Nr. topo	Observaţii / Referinţe
1	arabil	NU	4.845	135	71	-	

Lungime Segmente

1) Valorile lungimilor segmentelor sunt obţinute din proiecţie în plan.

Punct început	X / Y	Punct sfârşit	X / Y	Lungime segment (** (m)
1	410.346,87 307.091,265	2	410.345,686 307.090,792	1.275
2	410.345,686 307.090,792	3	410.377,495 306.938,035	156.034
3	410.377,495 306.938,035	4	410.379,954 306.937,807	2.47
4	410.379,954 306.937,807	5	410.382,794 306.937,544	2.852

Document care conține date cu caracter personal, protejat de prevederile Regulamentului (UE) nr. 679/2016 și Legii 190/2018

Punct început	X / Y	Punct sfârşit	X / Y	Lungime segment (** (m)
5	410.382,794 306.937,544	6	410.407,459 306.935,369	24.761
6	410.407,459 306.935,369	7	410.408,4 306.935,286	0.945
7	410.408,4 306.935,286	8	410.373,691 307.101,97	170.259
8	410.373,691 307.101,97	9	410.364,983 307.098,494	9.376
9	410.364,983 307.098,494	10	410.358,546 307.095,925	6.931
10	410.358,546 307.095,925	11	410.351,952 307.093,293	7.1
11	410.351,952 307.093,293	12	410.349,496 307.092,313	2.644
12	410.349,496 307.092,313	13	410.348,775 307.092,025	0.776
13	410.348,775 307.092,025	14	410.347,489 307.091,512	1.385
14	410.347,489 307.091,512	1	410.346,87 307.091,265	0.666

** Lungimile segmentelor sunt determinate în planul de proiecţie Stereo 70 şi sunt rotunjite la 1 milimetru.
*** Distanţa dintre puncte este formată din segmente cumulate ce sunt mai mici decât valoarea 1 milimetru.

Neutilizabil în circuitul civil

DATE DESPRE IMOBILUL NR. 12153

Oficiul de Cadastru şi Publicitate Imobiliară DOLJ
Biroul de Cadastru şi Publicitate Imobiliară Craiova

A. Partea I. Descrierea imobilului

TEREN Extravilan

Adresa: Jud. Dolj, T135, P61

Nr. Crt	Nr cadastral Nr. topografic	Suprafaţa* (mp)	Observaţii / Referinţe
A1		1.010	Sector cadastral:19 Teren neimprejmuit; Imobilul a fost diminuat cu un procent de 10.16%. Diferenta de suprafata de 1685 mp se regaseste astfel: 797 mp in coridorul de expropriere cu ID 12209 si 888 mp la ID-ul 1501

B. Partea II. Proprietari şi acte

Inscrieri privitoare la dreptul de proprietate şi alte drepturi reale		Referinţe
/		
Act Administrativ nr. TDP 582-48553, din 05/06/1997 emis de CJSDPAT DOLJ;		
B1	Intabulare, drept de PROPRIETATE, dobandit prin Reconstituire, cota actuala 1/1, cota initiala 1/1	A1
	1) **DUTA I. TUDOR**, LIPSA CNP 2) **ONEA I. ELENA**, LIPSA CNP	

C. Partea III. SARCINI .

Inscrieri privind dezmembramintele dreptului de proprietate, drepturi reale de garanţie şi sarcini	Referinţe
NU SUNT	

Neutilizabil în circuitul civil

Anexa Nr. 1 La Partea I

Teren

Nr cadastral	Suprafaţa (mp)*	Observaţii / Referinţe
	1.010	Imobilul a fost diminuat cu un procent de 10.16%. Diferenta de suprafata de 1685 mp se regaseste astfel: 797 mp in coridorul de expropriere cu ID 12209 si 888 mp la ID-ul 1501

* Suprafaţa este determinată in planul de proiecţie Stereo 70.

DETALII LINIARE IMOBIL

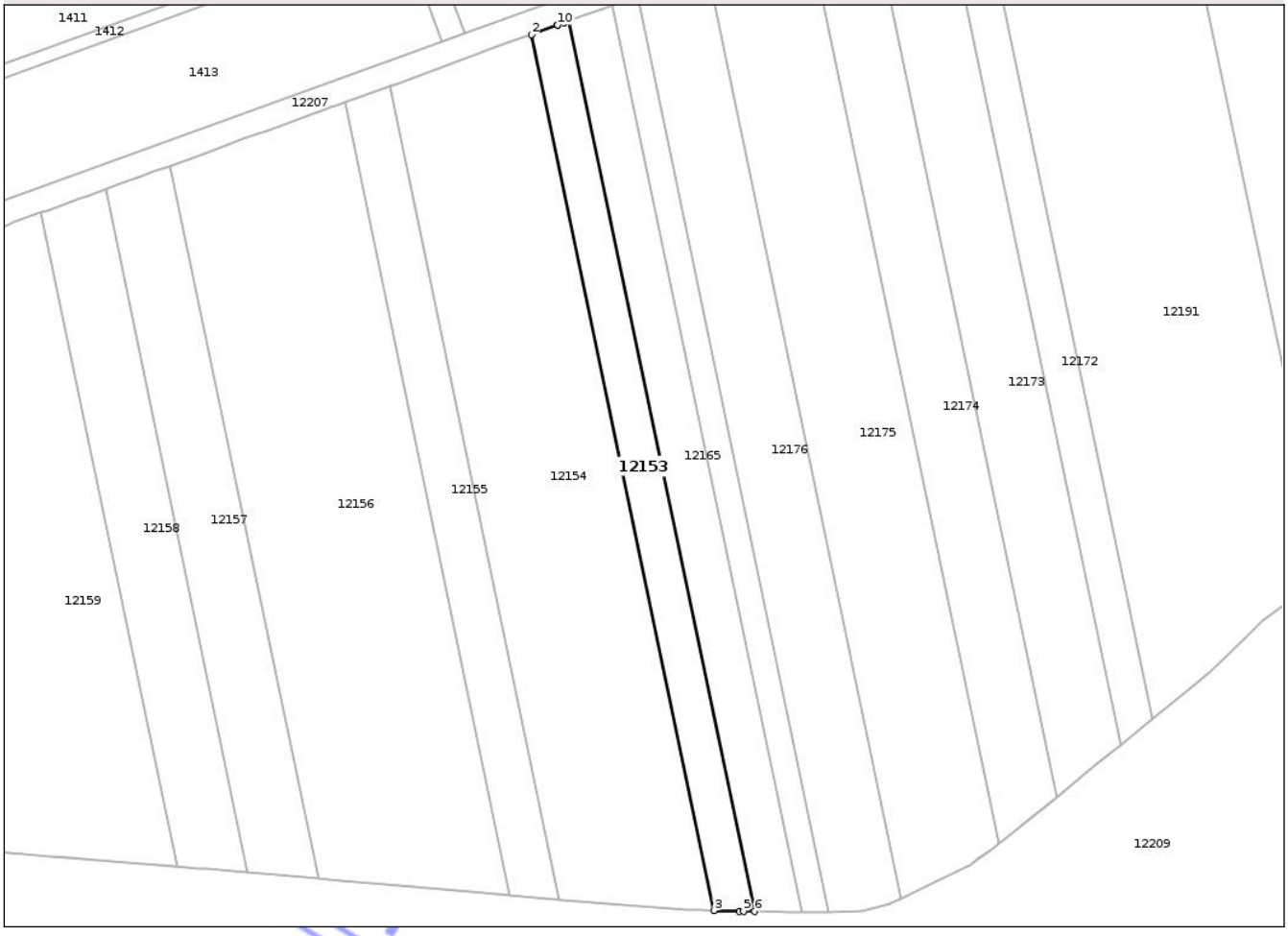

Date referitoare la teren

Crt	Categorie folosință	Intra vilan	Suprafaţa (mp)	Tarla	Parcelă	Nr. topo	Observaţii / Referinţe
1	arabil	NU	1.010	135	61	-	

Lungime Segmente

1) Valorile lungimilor segmentelor sunt obţinute din proiecţie în plan.

Punct început	X / Y	Punct sfârşit	X / Y	Lungime segment (** (m)
1	410.198,672 307.035,941	2	410.194,285 307.034,347	4.668
2	410.194,285 307.034,347	3	410.224,821 306.887,702	149.791
3	410.224,821 306.887,702	4	410.229,122 306.887,606	4.302
4	410.229,122 306.887,606	5	410.229,779 306.887,591	0.657

Document care conține date cu caracter personal, protejat de prevederile Regulamentului (UE) nr. 679/2016 și Legii 190/2018

Punct început	X / Y	Punct sfârşit	X / Y	Lungime segment (** (m)
5	410.229,779 306.887,591	6	410.231,682 306.887,549	1.903
6	410.231,682 306.887,549	7	410.200,633 307.036,654	152.303
7	410.200,633 307.036,654	8	410.199,8 307.036,351	0.886
8	410.199,8 307.036,351	9	410.199,648 307.036,296	0.162
9	410.199,648 307.036,296	10	410.198,682 307.035,945	1.028
10	410.198,682 307.035,945	1	410.198,672 307.035,941	0.011

** Lungimile segmentelor sunt determinate în planul de proiecţie Stereo 70 şi sunt rotunjite la 1 milimetru.
*** Distanţa dintre puncte este formată din segmente cumulate ce sunt mai mici decât valoarea 1 milimetru.

Neutilizabil în circuitul civil

DATE DESPRE IMOBILUL NR. 12154

Oficiul de Cadastru şi Publicitate Imobiliară DOLJ
Biroul de Cadastru şi Publicitate Imobiliară Craiova

A. Partea I. Descrierea imobilului

TEREN Extravilan

Adresa: Jud. Dolj, T135, P60

Nr. Crt	Nr cadastral Nr. topografic	Suprafaţa* (mp)	Observaţii / Referinţe
A1	42367	3.603	Sector cadastral:19 Teren neimprejmuit; Diferenta de suprafata de 6397 mp se regaseste astfel: 2947 mp in coridorul de expropriere cu ID 12209 si 3450 mp la ID-ul 1499

B. Partea II. Proprietari şi acte

Inscrieri privitoare la dreptul de proprietate şi alte drepturi reale		Referinţe
141718 / 28/07/2022		
Act Notarial nr. CONTRACT DE DONATIE AUT.1511, din 27/07/2022 emis de NOTAR PUBLIC GUNESCU-TUDOR MARINELA-DANIELA;		
B1	Intabulare, drept de PROPRIETATE, dobandit prin Conventie, cota actuala 1/2, cota initiala 1/2	A1
	1) **RADUT LILIAN**	
B2	Intabulare, drept de PROPRIETATE, dobandit prin Conventie, cota actuala 1/2, cota initiala 1/2	A1
	1) **RĂDUŢ PAUL**	

C. Partea III. SARCINI .

Inscrieri privind dezmembramintele dreptului de proprietate, drepturi reale de garanţie şi sarcini	Referinţe
NU SUNT	

Neutilizabil în circuitul civil

Anexa Nr. 1 La Partea I

Teren

Nr cadastral	Suprafaţa (mp)*	Observaţii / Referinţe
42367	3.603	Diferenta de suprafata de 6397 mp se regaseste astfel: 2947 mp in coridorul de expropriere cu ID 12209 si 3450 mp la ID-ul 1499

* Suprafaţa este determinată in planul de proiecţie Stereo 70.

DETALII LINIARE IMOBIL

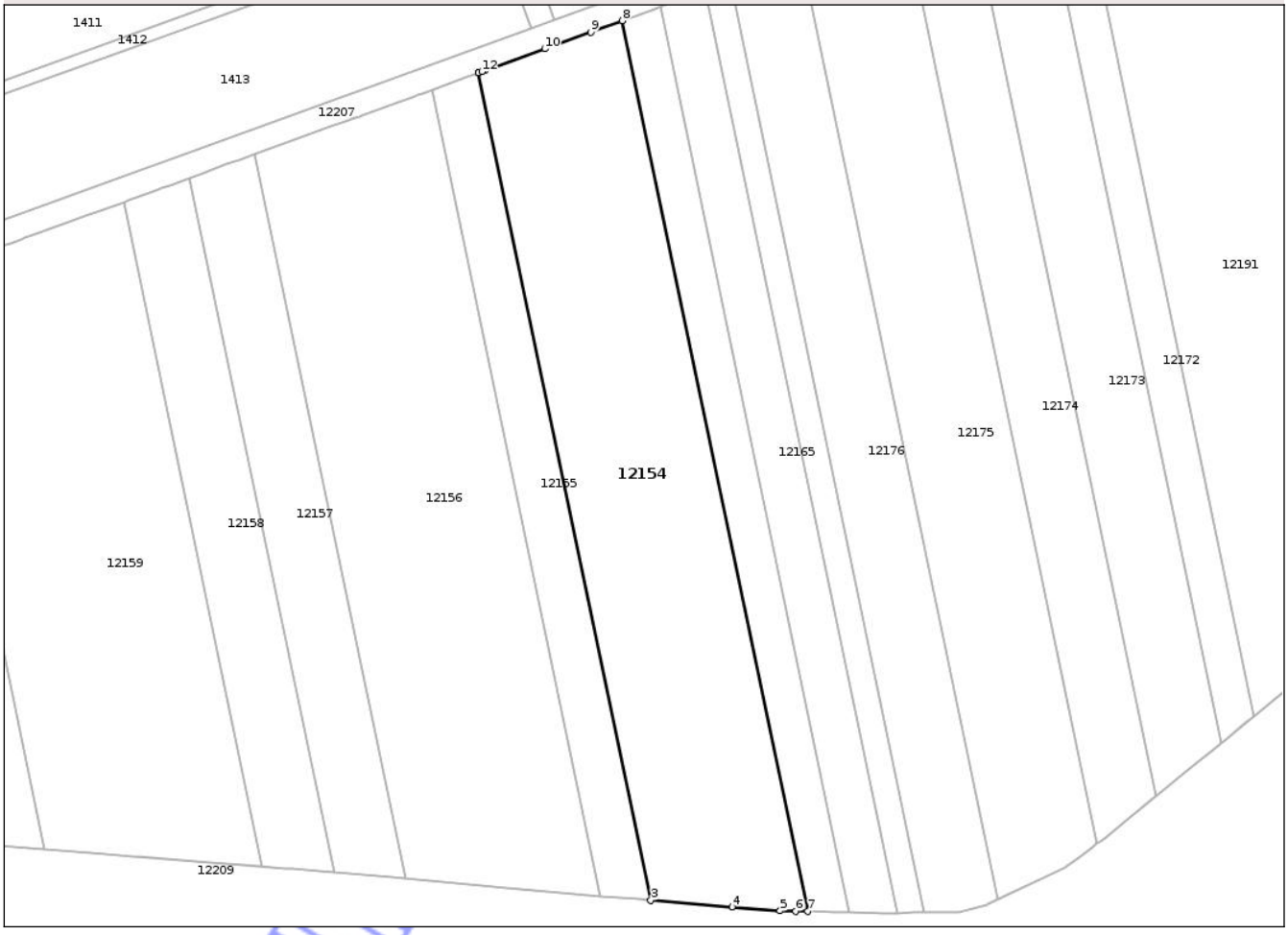

Date referitoare la teren

Crt	Categorie folosință	Intra vilan	Suprafaţa (mp)	Tarla	Parcelă	Nr. topo	Observaţii / Referinţe
1	arabil	NU	3.603	135	60	-	

Lungime Segmente
1) Valorile lungimilor segmentelor sunt obţinute din proiecţie în plan.

Punct început	X / Y	Punct sfârşit	X / Y	Lungime segment (** (m)
1	410.170,647 307.025,76	2	410.170,623 307.025,751	0.026
2	410.170,623 307.025,751	3	410.198,988 306.889,534	139.139
3	410.198,988 306.889,534	4	410.212,357 306.888,409	13.416
4	410.212,357 306.888,409	5	410.220,271 306.887,804	7.937
5	410.220,271 306.887,804	6	410.222,874 306.887,746	2.604

Document care conține date cu caracter personal, protejat de prevederile Regulamentului (UE) nr. 679/2016 și Legii 190/2018

Punct început	X / Y	Punct sfârşit	X / Y	Lungime segment (** (m)
6	410.222,874 306.887,746	7	410.224,821 306.887,702	1.947
7	410.224,821 306.887,702	8	410.194,285 307.034,347	149.791
8	410.194,285 307.034,347	9	410.189,101 307.032,464	5.515
9	410.189,101 307.032,464	10	410.181,552 307.029,722	8.032
10	410.181,552 307.029,722	11	410.171,727 307.026,153	10.453
11	410.171,727 307.026,153	12	410.171,189 307.025,957	0.573
12	410.171,189 307.025,957	1	410.170,647 307.025,76	0.577

** Lungimile segmentelor sunt determinate în planul de proiecţie Stereo 70 şi sunt rotunjite la 1 milimetru.
*** Distanţa dintre puncte este formată din segmente cumulate ce sunt mai mici decât valoarea 1 milimetru.

Neutilizabil în circuitul civil

DATE DESPRE IMOBILUL NR. 12155

Oficiul de Cadastru şi Publicitate Imobiliară DOLJ
Biroul de Cadastru şi Publicitate Imobiliară Craiova

A. Partea I. Descrierea imobilului

TEREN Extravilan

Adresa: Jud. Dolj, T 135, P 60,Lotul 1

Nr. Crt	Nr cadastral Nr. topografic	Suprafaţa* (mp)	Observaţii / Referinţe
A1	42734	1.101	Sector cadastral:19 Teren neimprejmuit; Diferenta de suprafata de 2099 mp se regaseste astfel: 944 mp in coridorul de expropriere cu ID 12209 si 1155 mp la ID-ul 12084

B. Partea II. Proprietari şi acte

Inscrieri privitoare la dreptul de proprietate şi alte drepturi reale		Referinţe
234422 / 22/11/2022		
Act Notarial nr. CONTRACT DE DONATIE AUT. NR. 2469, din 21/11/2022 emis de NOTAR PUBLIC GUNESCU-TUDOR MARINELA-DANIELA;		
B1	Intabulare, drept de PROPRIETATE, dobandit prin Conventie, cota actuala 1/2, cota initiala 1/2	A1
	1) **RADUT LILIAN**	
B2	Intabulare, drept de PROPRIETATE, dobandit prin Conventie, cota actuala 1/2, cota initiala 1/2	A1
	1) **RĂDUŢ PAUL**	

C. Partea III. SARCINI .

Inscrieri privind dezmembramintele dreptului de proprietate, drepturi reale de garanţie şi sarcini	Referinţe
NU SUNT	

Neutilizabil în circuitul civil

Anexa Nr. 1 La Partea I

Teren

Nr cadastral	Suprafaţa (mp)*	Observaţii / Referinţe
42734	1.101	Diferenta de suprafata de 2099 mp se regaseste astfel: 944 mp in coridorul de expropriere cu ID 12209 si 1155 mp la ID-ul 12084

* Suprafaţa este determinată in planul de proiecţie Stereo 70.

DETALII LINIARE IMOBIL

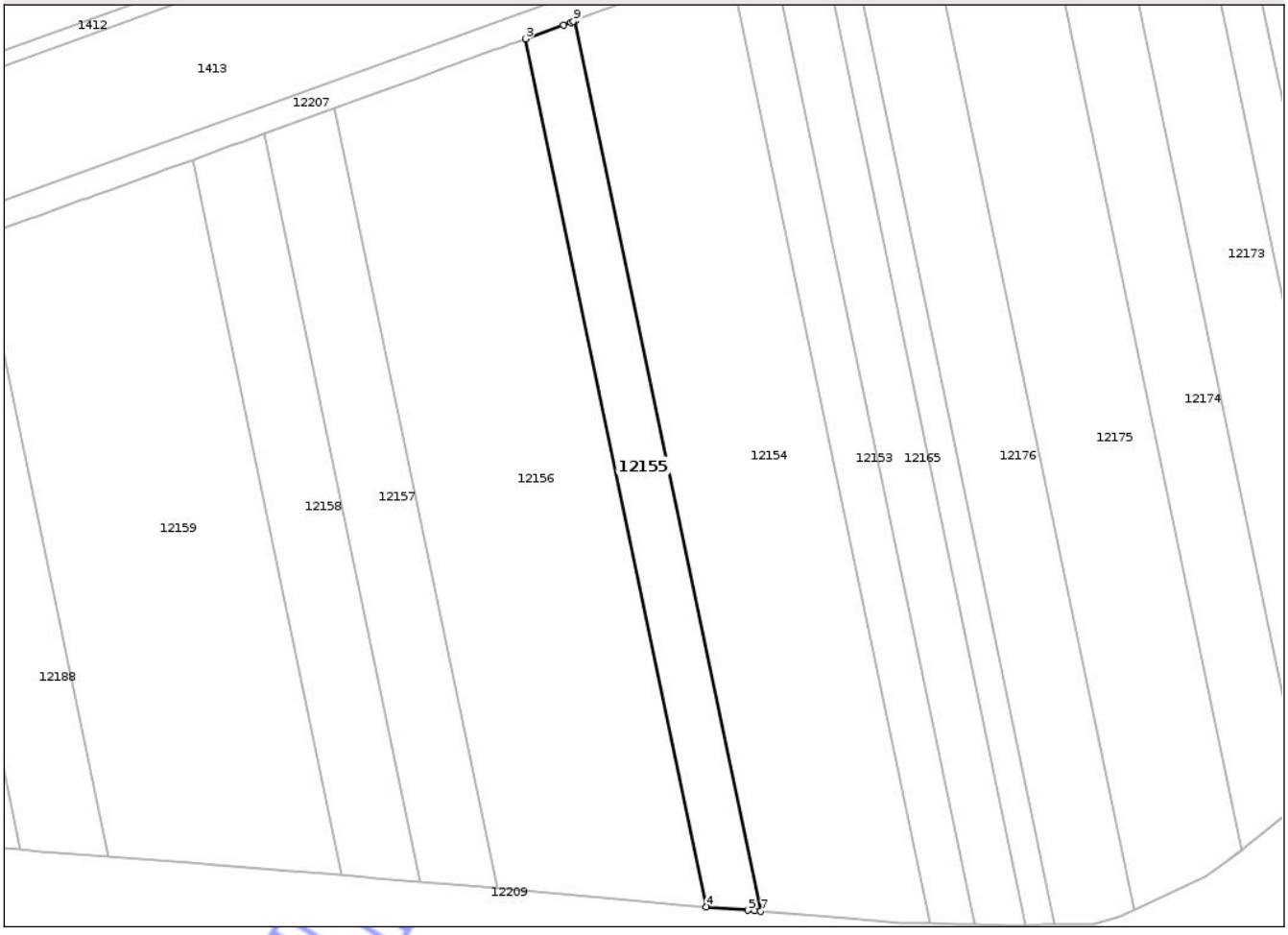

Date referitoare la teren

Crt	Categorie folosință	Intra vilan	Suprafaţa (mp)	Tarla	Parcelă	Nr. topo	Observaţii / Referinţe
1	arabil	NU	1.101	135	60	-	

Lungime Segmente
1) Valorile lungimilor segmentelor sunt obţinute din proiecţie în plan.

Punct început	X / Y	Punct sfârşit	X / Y	Lungime segment (** (m)
1	410.169,928 307.025,499	2	410.168,808 307.025,092	1.192
2	410.168,808 307.025,092	3	410.163,015 307.022,988	6.163
3	410.163,015 307.022,988	4	410.190,659 306.890,233	135.603
4	410.190,659 306.890,233	5	410.197,001 306.889,7	6.364
5	410.197,001 306.889,7	6	410.198,067 306.889,611	1.07

Document care conține date cu caracter personal, protejat de prevederile Regulamentului (UE) nr. 679/2016 și Legii 190/2018

Punct început	X / Y	Punct sfârşit	X / Y	Lungime segment (** (m)
6	410.198,067 306.889,611	7	410.198,988 306.889,534	0.924
7	410.198,988 306.889,534	8	410.170,623 307.025,751	139.139
8	410.170,623 307.025,751	9	410.170,358 307.025,655	0.282
9	410.170,358 307.025,655	1	410.169,928 307.025,499	0.457

** Lungimile segmentelor sunt determinate în planul de proiecţie Stereo 70 şi sunt rotunjite la 1 milimetru.
*** Distanţa dintre puncte este formată din segmente cumulate ce sunt mai mici decât valoarea 1 milimetru.

Neutilizabil în circuitul civil

DATE DESPRE IMOBILUL NR. 12150

Oficiul de Cadastru şi Publicitate Imobiliară DOLJ
Biroul de Cadastru şi Publicitate Imobiliară Craiova

A. Partea I. Descrierea imobilului

TEREN Extravilan

Adresa: Jud. Dolj, T135, P79

Nr. Crt	Nr cadastral Nr. topografic	Suprafaţa* (mp)	Observaţii / Referinţe
A1		651	Sector cadastral:19 Teren neimprejmuit; Imobilul a fost diminuat cu un procent de 10.16%. Diferenta de suprafata de 660 mp se regaseste astfel: 379 mp in coridorul de expropriere cu ID 12209 si 281 mp la ID-ul 12101

B. Partea II. Proprietari şi acte

Inscrieri privitoare la dreptul de proprietate şi alte drepturi reale		Referinţe
/		
Act Administrativ nr. TDP 1059-48120, din 09/06/1997 emis de CJSDPAT DOLJ;		
B1	Intabulare, drept de PROPRIETATE, dobandit prin Reconstituire, cota actuala 1/1, cota initiala 1/1	A1
	1) **MARCU C. ELENA**, LIPSA CNP	

C. Partea III. SARCINI .

Inscrieri privind dezmembramintele dreptului de proprietate, drepturi reale de garanţie şi sarcini	Referinţe
NU SUNT	

Neutilizabil în circuitul civil

Anexa Nr. 1 La Partea I

Teren

Nr cadastral	Suprafaţa (mp)*	Observaţii / Referinţe
	651	Imobilul a fost diminuat cu un procent de 10.16%. Diferenta de suprafata de 660 mp se regaseste astfel: 379 mp in coridorul de expropriere cu ID 12209 si 281 mp la ID-ul 12101

* Suprafaţa este determinată in planul de proiecţie Stereo 70.

DETALII LINIARE IMOBIL

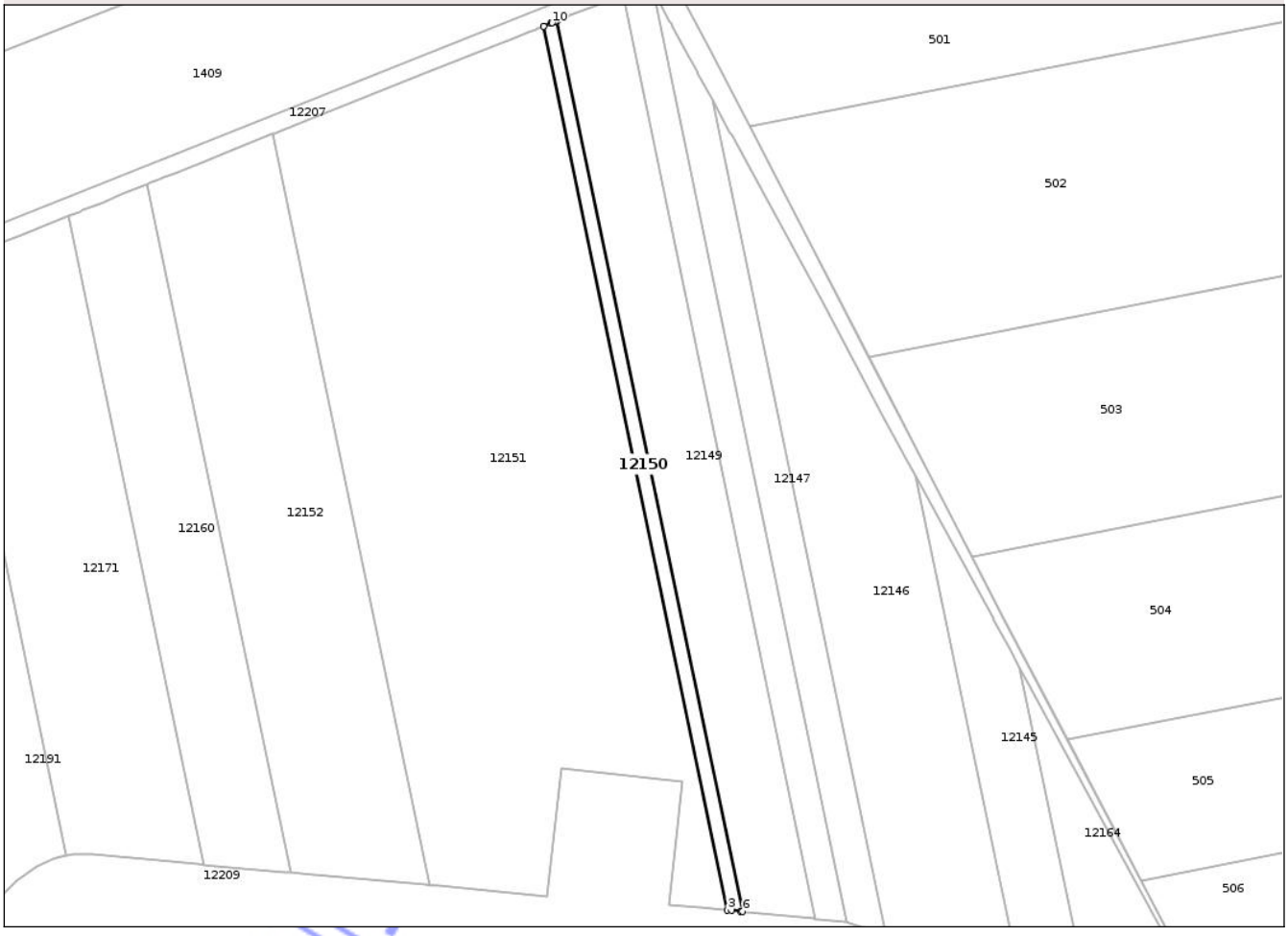

Date referitoare la teren

Crt	Categorie folosință	Intra vilan	Suprafaţa (mp)	Tarla	Parcelă	Nr. topo	Observaţii / Referinţe
1	arabil	NU	651	135	79	-	

Lungime Segmente

1) Valorile lungimilor segmentelor sunt obţinute din proiecţie în plan.

Punct început	X / Y	Punct sfârşit	X / Y	Lungime segment (** (m)
1	410.435,281 307.126,553	2	410.433,664 307.125,907	1.741
2	410.433,664 307.125,907	3	410.474,498 306.929,812	200.301
3	410.474,498 306.929,812	4	410.475,452 306.929,714	0.959
4	410.475,452 306.929,714	5	410.477,364 306.929,519	1.922

Document care conține date cu caracter personal, protejat de prevederile Regulamentului (UE) nr. 679/2016 și Legii 190/2018

Punct început	X / Y	Punct sfârşit	X / Y	Lungime segment (** (m)
5	410.477,364 306.929,519	6	410.477,876 306.929,466	0.515
6	410.477,876 306.929,466	7	410.436,717 307.127,126	201.9
7	410.436,717 307.127,126	8	410.436,549 307.127,059	0.181
8	410.436,549 307.127,059	9	410.436,212 307.126,924	0.363
9	410.436,212 307.126,924	10	410.435,56 307.126,664	0.702
10	410.435,56 307.126,664	1	410.435,281 307.126,553	0.3

** Lungimile segmentelor sunt determinate în planul de proiecţie Stereo 70 şi sunt rotunjite la 1 milimetru.
*** Distanţa dintre puncte este formată din segmente cumulate ce sunt mai mici decât valoarea 1 milimetru.

Neutilizabil în circuitul civil

DATE DESPRE IMOBILUL NR. 12157

Oficiul de Cadastru şi Publicitate Imobiliară DOLJ
Biroul de Cadastru şi Publicitate Imobiliară Craiova

A. Partea I. Descrierea imobilului

TEREN Extravilan

Adresa: Jud. Dolj, T135, P59

Nr. Crt	Nr cadastral Nr. topografic	Suprafaţa* (mp)	Observaţii / Referinţe
A1		1.358	Sector cadastral:19 Teren neimprejmuit; Imobilul a fost diminuat cu un procent de 10.16%. Diferenta de suprafata de 3134 mp se regaseste astfel: 1277 mp in coridorul de expropriere cu ID 12209 si 1857 mp la ID-ul 1498

B. Partea II. Proprietari şi acte

Inscrieri privitoare la dreptul de proprietate şi alte drepturi reale		Referinţe
/		
Act Administrativ nr. TDP 1790, din 13/02/2003 emis de CJSDPAT DOLJ;		
B1	Intabulare, drept de PROPRIETATE, dobandit prin Reconstituire, cota actuala 1/1, cota initiala 1/1	A1
	1) **OANĂ GH. ALEXANDRU**, LIPSA CNP	

C. Partea III. SARCINI .

Inscrieri privind dezmembramintele dreptului de proprietate, drepturi reale de garanţie şi sarcini	Referinţe
NU SUNT	

Neutilizabil în circuitul civil

Anexa Nr. 1 La Partea I

Teren

Nr cadastral	Suprafaţa (mp)*	Observaţii / Referinţe
	1.358	Imobilul a fost diminuat cu un procent de 10.16%. Diferenta de suprafata de 3134 mp se regaseste astfel: 1277 mp in coridorul de expropriere cu ID 12209 si 1857 mp la ID-ul 1498

* Suprafaţa este determinată in planul de proiecţie Stereo 70.

DETALII LINIARE IMOBIL

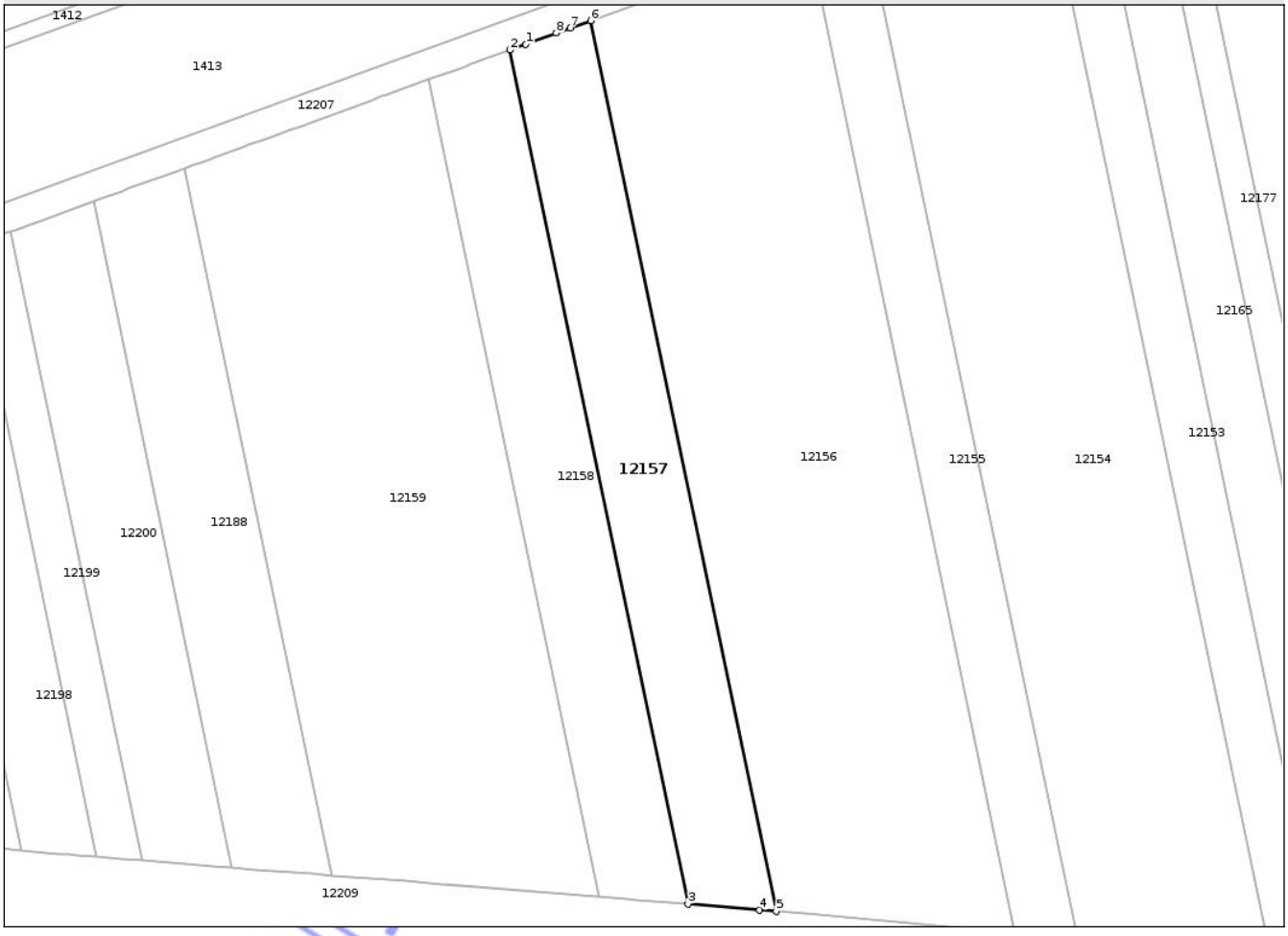

Date referitoare la teren

Crt	Categorie folosință	Intra vilan	Suprafaţa (mp)	Tarla	Parcelă	Nr. topo	Observaţii / Referinţe
1	arabil	NU	1.358	135	59	-	

Lungime Segmente
1) Valorile lungimilor segmentelor sunt obţinute din proiecţie în plan.

Punct început	X / Y	Punct sfârşit	X / Y	Lungime segment (** (m)
1	410.125,102 307.009,215	2	410.123,003 307.008,452	2.233
2	410.123,003 307.008,452	3	410.146,819 306.894,08	116.825
3	410.146,819 306.894,08	4	410.156,443 306.893,274	9.658
4	410.156,443 306.893,274	5	410.158,647 306.893,09	2.212

Document care conține date cu caracter personal, protejat de prevederile Regulamentului (UE) nr. 679/2016 și Legii 190/2018

Punct început	X / Y	Punct sfârşit	X / Y	Lungime segment (** (m)
5	410.158,647 306.893,09	6	410.133,807 307.012,377	121.846
6	410.133,807 307.012,377	7	410.131,098 307.011,393	2.882
7	410.131,098 307.011,393	8	410.129,212 307.010,708	2.007
8	410.129,212 307.010,708	1	410.125,102 307.009,215	4.373

** Lungimile segmentelor sunt determinate în planul de proiecţie Stereo 70 şi sunt rotunjite la 1 milimetru.
*** Distanţa dintre puncte este formată din segmente cumulate ce sunt mai mici decât valoarea 1 milimetru.

Neutilizabil în circuitul civil

DATE DESPRE IMOBILUL NR. 12158

Oficiul de Cadastru şi Publicitate Imobiliară DOLJ
Biroul de Cadastru şi Publicitate Imobiliară Craiova

A. Partea I. Descrierea imobilului

TEREN Extravilan

Adresa: Jud. Dolj, T135, P55

Nr. Crt	Nr cadastral Nr. topografic	Suprafaţa* (mp)	Observaţii / Referinţe
A1		1.305	Sector cadastral:19 Teren neimprejmuit; Imobilul a fost diminuat cu un procent de 10.16%. Diferenta de suprafata de 3187 mp se regaseste astfel: 1088 mp in coridorul de expropriere cu ID 12209 si 2099 mp la ID-ul 12098

B. Partea II. Proprietari şi acte

Inscrieri privitoare la dreptul de proprietate şi alte drepturi reale		Referinţe
/		
Act Administrativ nr. TDP 438-48554, din 08/04/1997 emis de CJSDPAT DOLJ;		
B1	Intabulare, drept de PROPRIETATE, dobandit prin Reconstituire, cota actuala 1/1, cota initiala 1/1	A1
	1) **IONICA A. SEVELICA**, LIPSA CNP	

C. Partea III. SARCINI .

Inscrieri privind dezmembramintele dreptului de proprietate, drepturi reale de garanţie şi sarcini	Referinţe
NU SUNT	

Neutilizabil în circuitul civil

Anexa Nr. 1 La Partea I

Teren

Nr cadastral	Suprafaţa (mp)*	Observaţii / Referinţe
	1.305	Imobilul a fost diminuat cu un procent de 10.16%. Diferenta de suprafata de 3187 mp se regaseste astfel: 1088 mp in coridorul de expropriere cu ID 12209 si 2099 mp la ID-ul 12098

* Suprafaţa este determinată in planul de proiecţie Stereo 70.

DETALII LINIARE IMOBIL

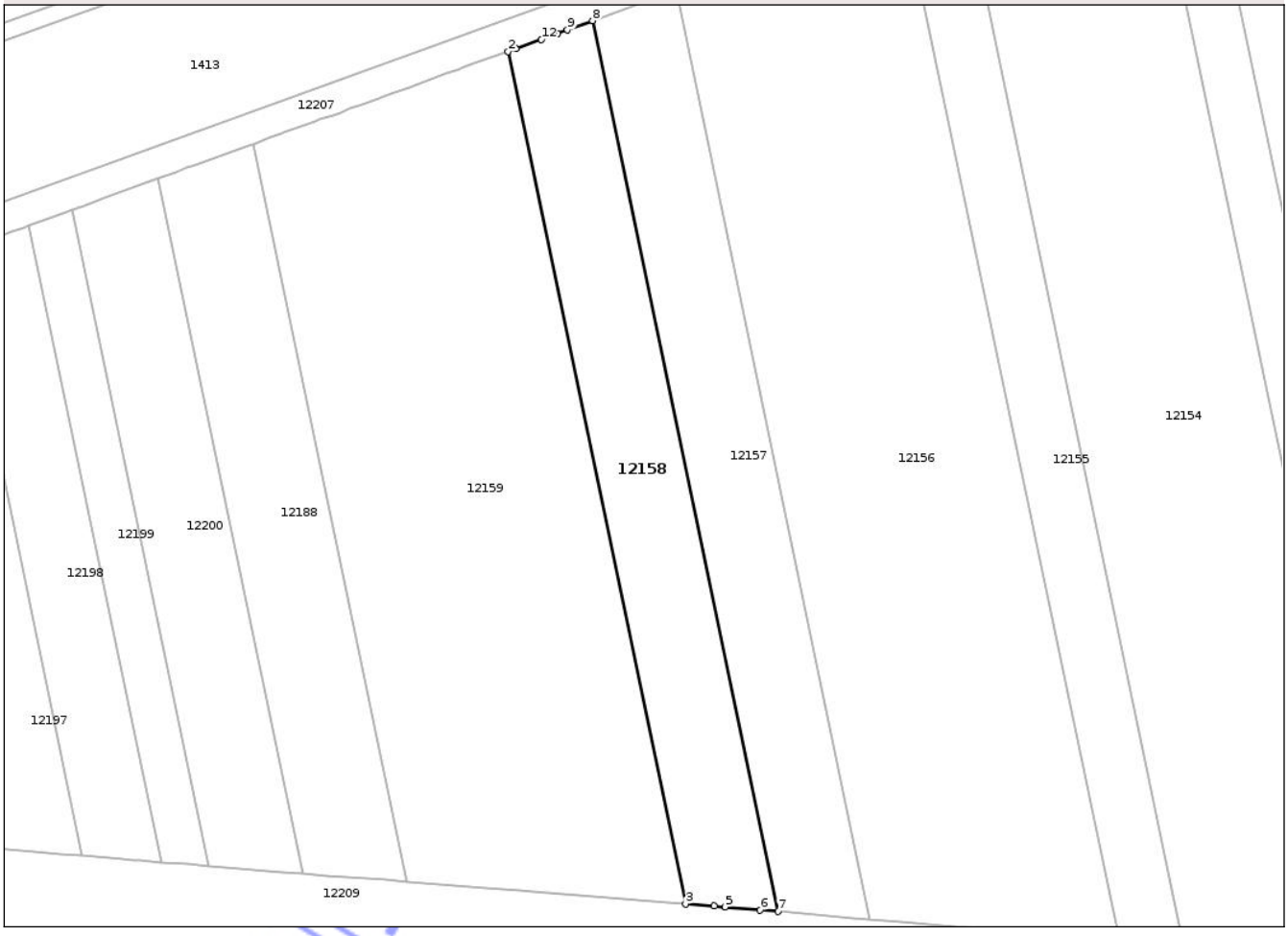

Date referitoare la teren

Crt	Categorie folosință	Intra vilan	Suprafaţa (mp)	Tarla	Parcelă	Nr. topo	Observaţii / Referinţe
1	arabil	NU	1.305	135	55	-	

Lungime Segmente

1) Valorile lungimilor segmentelor sunt obţinute din proiecţie în plan.

Punct început	X / Y	Punct sfârşit	X / Y	Lungime segment (** (m)
1	410.113,121 307.004,862	2	410.112,164 307.004,514	1.018
2	410.112,164 307.004,514	3	410.134,955 306.895,064	111.798
3	410.134,955 306.895,064	4	410.138,642 306.894,765	3.699
4	410.138,642 306.894,765	5	410.140,012 306.894,65	1.375

Document care conține date cu caracter personal, protejat de prevederile Regulamentului (UE) nr. 679/2016 și Legii 190/2018

Punct început	X / Y	Punct sfârşit	X / Y	Lungime segment (** (m)
5	410.140,012 306.894,65	6	410.144,536 306.894,271	4.54
6	410.144,536 306.894,271	7	410.146,819 306.894,08	2.291
7	410.146,819 306.894,08	8	410.123,003 307.008,452	116.825
8	410.123,003 307.008,452	9	410.119,779 307.007,281	3.43
9	410.119,779 307.007,281	10	410.118,484 307.006,811	1.378
10	410.118,484 307.006,811	11	410.117,941 307.006,614	0.578
11	410.117,941 307.006,614	12	410.116,429 307.006,064	1.609
12	410.116,429 307.006,064	1	410.113,121 307.004,862	3.52

** Lungimile segmentelor sunt determinate în planul de proiecţie Stereo 70 şi sunt rotunjite la 1 milimetru.
*** Distanţa dintre puncte este formată din segmente cumulate ce sunt mai mici decât valoarea 1 milimetru.

Neutilizabil în circuitul civil

DATE DESPRE IMOBILUL NR. 12159

Oficiul de Cadastru şi Publicitate Imobiliară DOLJ
Biroul de Cadastru şi Publicitate Imobiliară Craiova

A. Partea I. Descrierea imobilului

TEREN Extravilan

Adresa: Jud. Dolj, T135, P55

Nr. Crt	Nr cadastral Nr. topografic	Suprafaţa* (mp)	Observaţii / Referinţe
A1		3.594	Sector cadastral:19 Teren neimprejmuit; Imobilul a fost diminuat cu un procent de 10.16%. Diferenta de suprafata de 9881 mp se regaseste astfel: 2171 mp in coridorul de expropriere cu ID 12209 si 7710 mp la ID-ul 1495

B. Partea II. Proprietari şi acte

Inscrieri privitoare la dreptul de proprietate şi alte drepturi reale		Referinţe
/		
Act Administrativ nr. TDP 1492-44779, din 16/05/2002 emis de CJSDPAT DOLJ;		
B1	Intabulare, drept de PROPRIETATE, dobandit prin Reconstituire, cota actuala 1/1, cota initiala 1/1	A1
	1) **PITICU M. TRAIAN**, LIPSA CNP	

C. Partea III. SARCINI .

Inscrieri privind dezmembramintele dreptului de proprietate, drepturi reale de garanţie şi sarcini	Referinţe
NU SUNT	

Neutilizabil în circuitul civil

Anexa Nr. 1 La Partea I

Teren

Nr cadastral	Suprafaţa (mp)*	Observaţii / Referinţe
	3.594	Imobilul a fost diminuat cu un procent de 10.16%. Diferenta de suprafata de 9881 mp se regaseste astfel: 2171 mp in coridorul de expropriere cu ID 12209 si 7710 mp la ID-ul 1495

* Suprafaţa este determinată in planul de proiecţie Stereo 70.

DETALII LINIARE IMOBIL

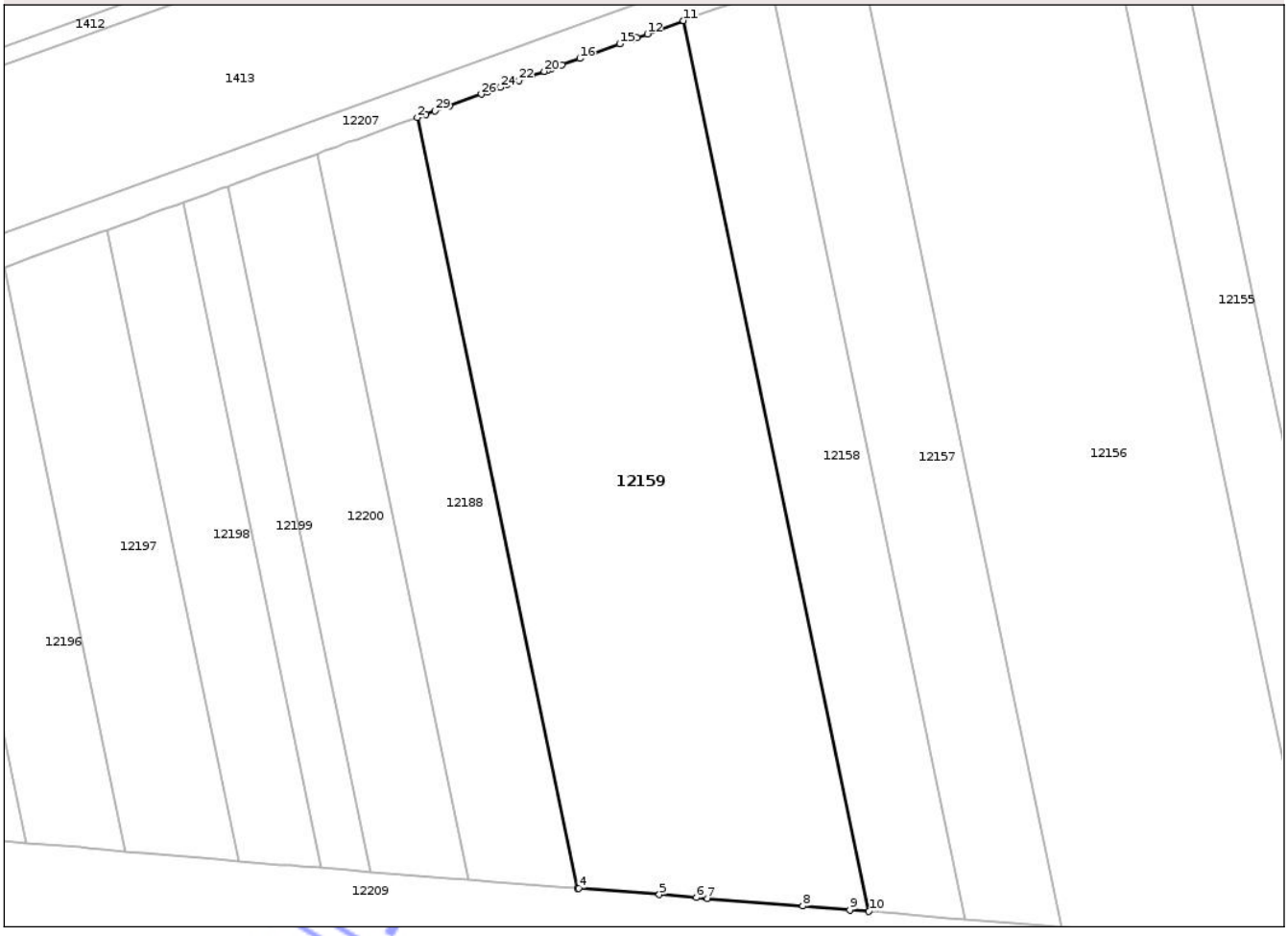

Date referitoare la teren

Crt	Categorie folosință	Intra vilan	Suprafaţa (mp)	Tarla	Parcelă	Nr. topo	Observaţii / Referinţe
1	arabil	NU	3.594	135	55	-	

Lungime Segmente

1) Valorile lungimilor segmentelor sunt obţinute din proiecţie în plan.

Punct început	X / Y	Punct sfârşit	X / Y	Lungime segment (** (m)
1	410.080,524 306.993,021	2	410.079,426 306.992,622	1.168
3	410.099,151 306.897,898	4	410.099,277 306.897,888	0.126
5	410.109,19 306.897,129	6	410.113,726 306.896,782	4.549
7	410.115,078 306.896,673	8	410.126,833 306.895,721	11.793

Punct început	X / Y	Punct sfârşit	X / Y	Lungime segment (** (m)
2	410.079,426 306.992,622	3	410.099,151 306.897,898	96.756
4	410.099,277 306.897,888	5	410.109,19 306.897,129	9.942
6	410.113,726 306.896,782	7	410.115,078 306.896,673	1.356
8	410.126,833 306.895,721	9	410.132,593 306.895,255	5.779

Document care conține date cu caracter personal, protejat de prevederile Regulamentului (UE) nr. 679/2016 și Legii 190/2018

Punct început	X / Y	Punct sfârşit	X / Y	Lungime segment (** (m)
9	410.132,593 306.895,255	10	410.134,955 306.895,064	2.37
11	410.112,164 307.004,514	12	410.107,725 307.002,902	4.723
13	410.106,425 307.002,43	14	410.105,839 307.002,217	0.624
15	410.104,321 307.001,666	16	410.099,394 306.999,876	5.242
17	410.097,197 306.999,078	18	410.095,853 306.998,589	1.43
19	410.095,505 306.998,463	20	410.095,045 306.998,296	0.489
21	410.093,475 306.997,726	22	410.091,92 306.997,161	1.654
23	410.090,554 306.996,665	24	410.089,634 306.996,331	0.979
25	410.088,039 306.995,751	26	410.087,315 306.995,488	0.77
27	410.083,36 306.994,051	28	410.083,035 306.993,933	0.346
29	410.081,632 306.993,423	1	410.080,524 306.993,021	1.179

Punct început	X / Y	Punct sfârşit	X / Y	Lungime segment (** (m)
10	410.134,955 306.895,064	11	410.112,164 307.004,514	111.798
12	410.107,725 307.002,902	13	410.106,425 307.002,43	1.383
14	410.105,839 307.002,217	15	410.104,321 307.001,666	1.615
16	410.099,394 306.999,876	17	410.097,197 306.999,078	2.337
18	410.095,853 306.998,589	19	410.095,505 306.998,463	0.37
20	410.095,045 306.998,296	21	410.093,475 306.997,726	1.67
22	410.091,92 306.997,161	23	410.090,554 306.996,665	1.453
24	410.089,634 306.996,331	25	410.088,039 306.995,751	1.697
26	410.087,315 306.995,488	27	410.083,36 306.994,051	4.208
28	410.083,035 306.993,933	29	410.081,632 306.993,423	1.493

**** Lungimile segmentelor sunt determinate în planul de proiecţie Stereo 70 şi sunt rotunjite la 1 milimetru.**
***** Distanţa dintre puncte este formată din segmente cumulate ce sunt mai mici decât valoarea 1 milimetru.**

Neutilizabil în circuitul civil

DATE DESPRE IMOBILUL NR. 12161

Oficiul de Cadastru şi Publicitate Imobiliară DOLJ
Biroul de Cadastru şi Publicitate Imobiliară Craiova

A. Partea I. Descrierea imobilului

TEREN Extravilan

Adresa: Jud. Dolj, T135, P91

Nr. Crt	Nr cadastral Nr. topografic	Suprafaţa* (mp)	Observaţii / Referinţe
A1		126	Sector cadastral:19 Teren neimprejmuit; Imobilul a fost diminuat cu un procent de 10.16%. Diferenta de suprafata de 324 mp se regaseste astfel: 171 mp in coridorul de expropriere cu ID 12209 si 153 mp la ID-ul 12108

B. Partea II. Proprietari şi acte

Inscrieri privitoare la dreptul de proprietate şi alte drepturi reale		Referinţe
/		
Act Administrativ nr. TDP 924-47925, din 12/05/1997 emis de CJSDPAT DOLJ;		
B1	Intabulare, drept de PROPRIETATE, dobandit prin Reconstituire, cota actuala 1/1, cota initiala 1/1	A1
	1) **PETA ST. MARIN**, LIPSA CNP 2) **PETA ST. COSTICA**, LIPSA CNP 3) **PETA ST. ELEONORA**, LIPSA CNP	

C. Partea III. SARCINI .

Inscrieri privind dezmembramintele dreptului de proprietate, drepturi reale de garanţie şi sarcini	Referinţe
NU SUNT	

Neutilizabil în circuitul civil

Anexa Nr. 1 La Partea I

Teren

Nr cadastral	Suprafaţa (mp)*	Observaţii / Referinţe
	126	Imobilul a fost diminuat cu un procent de 10.16%. Diferenta de suprafata de 324 mp se regaseste astfel: 171 mp in coridorul de expropriere cu ID 12209 si 153 mp la ID-ul 12108

* Suprafaţa este determinată in planul de proiecţie Stereo 70.

DETALII LINIARE IMOBIL

Date referitoare la teren

Crt	Categorie folosință	Intra vilan	Suprafaţa (mp)	Tarla	Parcelă	Nr. topo	Observaţii / Referinţe
1	arabil	NU	126	135	91	-	

Lungime Segmente

1) Valorile lungimilor segmentelor sunt obţinute din proiecţie în plan.

Punct început	X / Y	Punct sfârşit	X / Y	Lungime segment (** (m)
1	410.588,772 306.892,297	2	410.587,389 306.894,852	2.905
2	410.587,389 306.894,852	3	410.595,864 306.854,152	41.573
3	410.595,864 306.854,152	4	410.596,396 306.854,067	0.539
4	410.596,396 306.854,067	5	410.599,388 306.853,591	3.03

Document care conține date cu caracter personal, protejat de prevederile Regulamentului (UE) nr. 679/2016 și Legii 190/2018

Punct început	X / Y	Punct sfârşit	X / Y	Lungime segment (** (m)
5	410.599,388 306.853,591	6	410.599,504 306.853,573	0.117
6	410.599,504 306.853,573	7	410.593,109 306.884,285	31.371
7	410.593,109 306.884,285	8	410.592,071 306.886,202	2.18
8	410.592,071 306.886,202	9	410.591,956 306.886,414	0.241
9	410.591,956 306.886,414	10	410.589,961 306.890,101	4.192
10	410.589,961 306.890,101	11	410.588,91 306.892,042	2.207
11	410.588,91 306.892,042	1	410.588,772 306.892,297	0.29

** Lungimile segmentelor sunt determinate în planul de proiecţie Stereo 70 şi sunt rotunjite la 1 milimetru.
*** Distanţa dintre puncte este formată din segmente cumulate ce sunt mai mici decât valoarea 1 milimetru.

Neutilizabil în circuitul civil

DATE DESPRE IMOBILUL NR. 12160

Oficiul de Cadastru şi Publicitate Imobiliară DOLJ
Biroul de Cadastru şi Publicitate Imobiliară Craiova

A. Partea I. Descrierea imobilului

TEREN Extravilan

Adresa: Jud. Dolj, T135, P70

Nr. Crt	Nr cadastral Nr. topografic	Suprafaţa* (mp)	Observaţii / Referinţe
A1		2.807	Sector cadastral:19 Teren neimprejmuit; Imobilul a fost diminuat cu un procent de 10.16%. Diferenta de suprafata de 4560 mp se regaseste astfel: 2822 mp in coridorul de expropriere cu ID 12209 si 1738 mp la ID-ul 1509

B. Partea II. Proprietari şi acte

Inscrieri privitoare la dreptul de proprietate şi alte drepturi reale		Referinţe
/		
Act Administrativ nr. TDP 2612, din 01/03/2006 emis de CJSDPAT DOLJ;		
B1	Intabulare, drept de PROPRIETATE, dobandit prin Reconstituire, cota actuala 1/1, cota initiala 1/1	A1
	1) **NITA D. SILVIA**, LIPSA CNP 2) **POPA D. ELENA**, LIPSA CNP 3) **GLINŢĂ D. MARIA**, LIPSA CNP 4) **MIHALACHE SURCEL D. DOMNICA**, LIPSA CNP	

C. Partea III. SARCINI .

Inscrieri privind dezmembramintele dreptului de proprietate, drepturi reale de garanţie şi sarcini	Referinţe
NU SUNT	

Neutilizabil în circuitul civil

Anexa Nr. 1 La Partea I

Teren

Nr cadastral	Suprafaţa (mp)*	Observaţii / Referinţe
	2.807	Imobilul a fost diminuat cu un procent de 10.16%. Diferenta de suprafata de 4560 mp se regaseste astfel: 2822 mp in coridorul de expropriere cu ID 12209 si 1738 mp la ID-ul 1509

* Suprafaţa este determinată in planul de proiecţie Stereo 70.

DETALII LINIARE IMOBIL

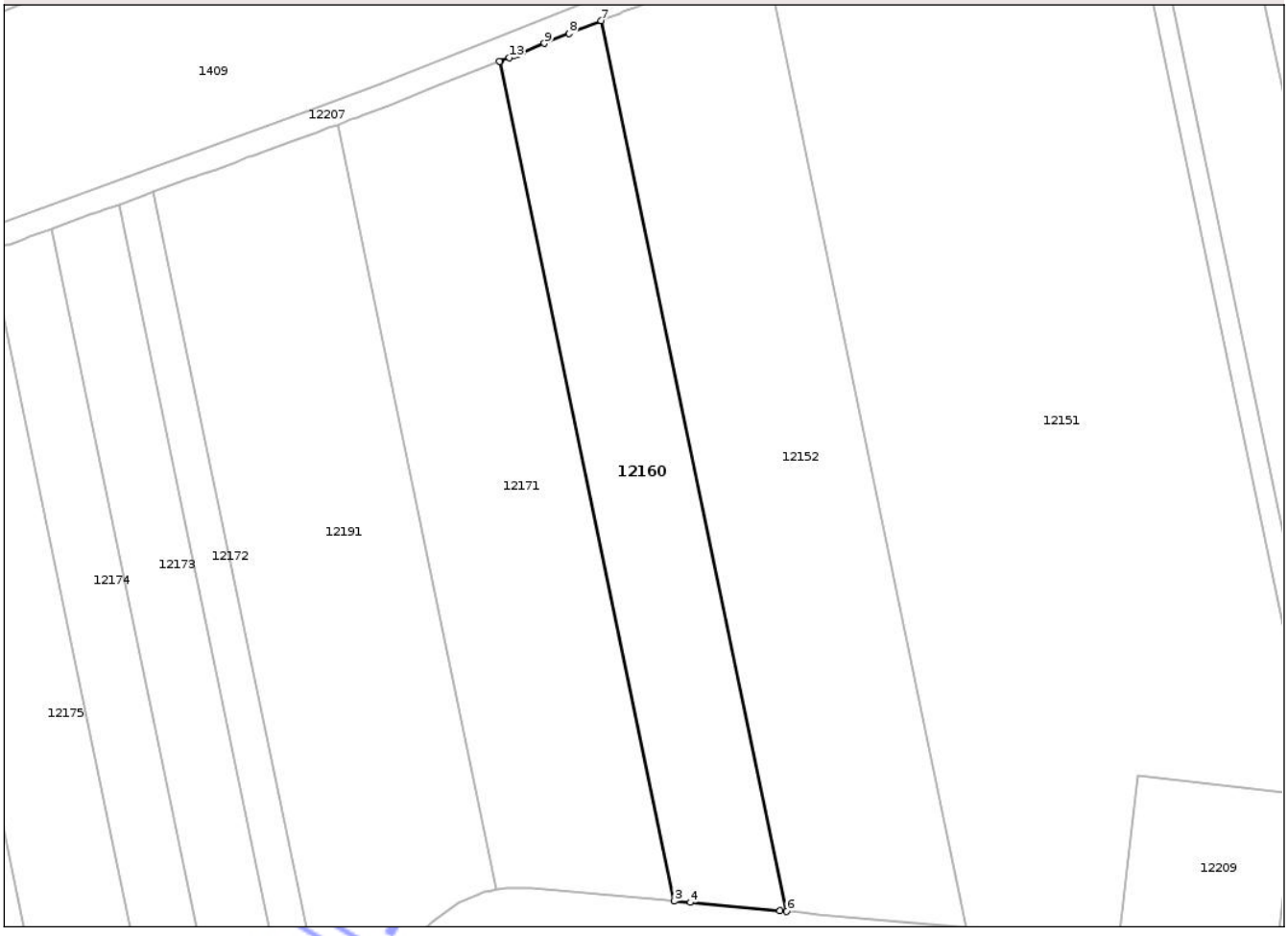

Date referitoare la teren

Crt	Categorie folosință	Intra vilan	Suprafaţa (mp)	Tarla	Parcelă	Nr. topo	Observaţii / Referinţe
1	arabil	NU	2.807	135	70	-	

Lungime Segmente
1) Valorile lungimilor segmentelor sunt obţinute din proiecţie în plan.

Punct început	X / Y	Punct sfârşit	X / Y	Lungime segment (** (m)
1	410.328,328 307.083,864	2	410.328,217 307.083,82	0.119
2	410.328,217 307.083,82	3	410.358,202 306.939,823	147.086
3	410.358,202 306.939,823	4	410.360,963 306.939,567	2.773
4	410.360,963 306.939,567	5	410.376,36 306.938,14	15.463

Document care conține date cu caracter personal, protejat de prevederile Regulamentului (UE) nr. 679/2016 și Legii 190/2018

Punct început	X / Y	Punct sfârşit	X / Y	Lungime segment (** (m)
5	410.376,36 306.938,14	6	410.377,495 306.938,035	1.14
6	410.377,495 306.938,035	7	410.345,686 307.090,792	156.034
7	410.345,686 307.090,792	8	410.340,16 307.088,587	5.95
8	410.340,16 307.088,587	9	410.335,929 307.086,898	4.556
9	410.335,929 307.086,898	10	410.332,212 307.085,415	4.002
10	410.332,212 307.085,415	11	410.331,416 307.085,097	0.857
11	410.331,416 307.085,097	12	410.330,592 307.084,768	0.887
12	410.330,592 307.084,768	13	410.329,907 307.084,495	0.737
13	410.329,907 307.084,495	1	410.328,328 307.083,864	1.7

** Lungimile segmentelor sunt determinate în planul de proiecţie Stereo 70 şi sunt rotunjite la 1 milimetru.
*** Distanţa dintre puncte este formată din segmente cumulate ce sunt mai mici decât valoarea 1 milimetru.

Neutilizabil în circuitul civil

DATE DESPRE IMOBILUL NR. 12163

Oficiul de Cadastru şi Publicitate Imobiliară DOLJ
Biroul de Cadastru şi Publicitate Imobiliară Craiova

A. Partea I. Descrierea imobilului

TEREN Extravilan

Adresa: Jud. Dolj, T135, P90

Nr. Crt	Nr cadastral Nr. topografic	Suprafaţa* (mp)	Observaţii / Referinţe
A1		141	Sector cadastral:19 Teren neimprejmuit; Imobilul a fost diminuat cu un procent de 10.16%. Diferenta de suprafata de 292 mp se regaseste astfel: 152 mp in coridorul de expropriere cu ID 12209 si 140 mp la ID-ul 12107

B. Partea II. Proprietari şi acte

Inscrieri privitoare la dreptul de proprietate şi alte drepturi reale		Referinţe
/		
Act Administrativ nr. TDP 1057-48120, din 09/05/1997 emis de CJSDPAT DOLJ;		
B1	Intabulare, drept de PROPRIETATE, dobandit prin Reconstituire, cota actuala 1/1, cota initiala 1/1	A1
	1) **STANESCU M. CONSTANTIN**, LIPSA CNP	

C. Partea III. SARCINI .

Inscrieri privind dezmembramintele dreptului de proprietate, drepturi reale de garanţie şi sarcini	Referinţe
NU SUNT	

Neutilizabil în circuitul civil

Anexa Nr. 1 La Partea I

Teren

Nr cadastral	Suprafaţa (mp)*	Observaţii / Referinţe
	141	Imobilul a fost diminuat cu un procent de 10.16%. Diferenta de suprafata de 292 mp se regaseste astfel: 152 mp in coridorul de expropriere cu ID 12209 si 140 mp la ID-ul 12107

* Suprafaţa este determinată in planul de proiecţie Stereo 70.

DETALII LINIARE IMOBIL

Date referitoare la teren

Crt	Categorie folosință	Intra vilan	Suprafaţa (mp)	Tarla	Parcelă	Nr. topo	Observaţii / Referinţe
1	arabil	NU	141	135	90	-	

Lungime Segmente

1) Valorile lungimilor segmentelor sunt obţinute din proiecţie în plan.

Punct început	X / Y	Punct sfârşit	X / Y	Lungime segment (** (m)
1	410.583,802 306.901,478	2	410.582,312 306.904,231	3.13
2	410.582,312 306.904,231	3	410.592,633 306.854,665	50.629
3	410.592,633 306.854,665	4	410.593,141 306.854,584	0.514
4	410.593,141 306.854,584	5	410.595,738 306.854,172	2.629

Document care conține date cu caracter personal, protejat de prevederile Regulamentului (UE) nr. 679/2016 și Legii 190/2018

Punct început	X / Y	Punct sfârşit	X / Y	Lungime segment (** (m)
5	410.595,738 306.854,172	6	410.595,864 306.854,152	0.128
6	410.595,864 306.854,152	7	410.587,389 306.894,852	41.573
7	410.587,389 306.894,852	8	410.586,253 306.896,951	2.387
8	410.586,253 306.896,951	9	410.586,127 306.897,185	0.266
9	410.586,127 306.897,185	10	410.583,951 306.901,204	4.57
10	410.583,951 306.901,204	11	410.583,94 306.901,224	0.023
11	410.583,94 306.901,224	1	410.583,802 306.901,478	0.289

** Lungimile segmentelor sunt determinate în planul de proiecţie Stereo 70 şi sunt rotunjite la 1 milimetru.
*** Distanţa dintre puncte este formată din segmente cumulate ce sunt mai mici decât valoarea 1 milimetru.

Neutilizabil în circuitul civil

DATE DESPRE IMOBILUL NR. 12162

Oficiul de Cadastru şi Publicitate Imobiliară DOLJ
Biroul de Cadastru şi Publicitate Imobiliară Craiova

A. Partea I. Descrierea imobilului

TEREN Extravilan

Adresa: Jud. Dolj, T135, P92

Nr. Crt	Nr cadastral Nr. topografic	Suprafaţa* (mp)	Observaţii / Referinţe
A1		124	Sector cadastral:19 Teren neimprejmuit; Imobilul a fost diminuat cu un procent de 10.16%. Diferenta de suprafata de 2122 mp se regaseste astfel: 955 mp in coridorul de expropriere cu ID 12209 si 1167 mp la ID-ul 12109

B. Partea II. Proprietari şi acte

Inscrieri privitoare la dreptul de proprietate şi alte drepturi reale		Referinţe
/		
Act Administrativ nr. TDP 1184-48118, din 26/05/1997 emis de CJSDPAT DOLJ;		
B1	Intabulare, drept de PROPRIETATE, dobandit prin Reconstituire, cota actuala 1/1, cota initiala 1/1	A1
	1) **DUMITRU C. RADA**, LIPSA CNP	

C. Partea III. SARCINI .

Inscrieri privind dezmembramintele dreptului de proprietate, drepturi reale de garanţie şi sarcini	Referinţe
NU SUNT	

Neutilizabil în circuitul civil

Anexa Nr. 1 La Partea I

Teren

Nr cadastral	Suprafaţa (mp)*	Observaţii / Referinţe
	124	Imobilul a fost diminuat cu un procent de 10.16%. Diferenta de suprafata de 2122 mp se regaseste astfel: 955 mp in coridorul de expropriere cu ID 12209 si 1167 mp la ID-ul 12109

* Suprafaţa este determinată in planul de proiecţie Stereo 70.

DETALII LINIARE IMOBIL

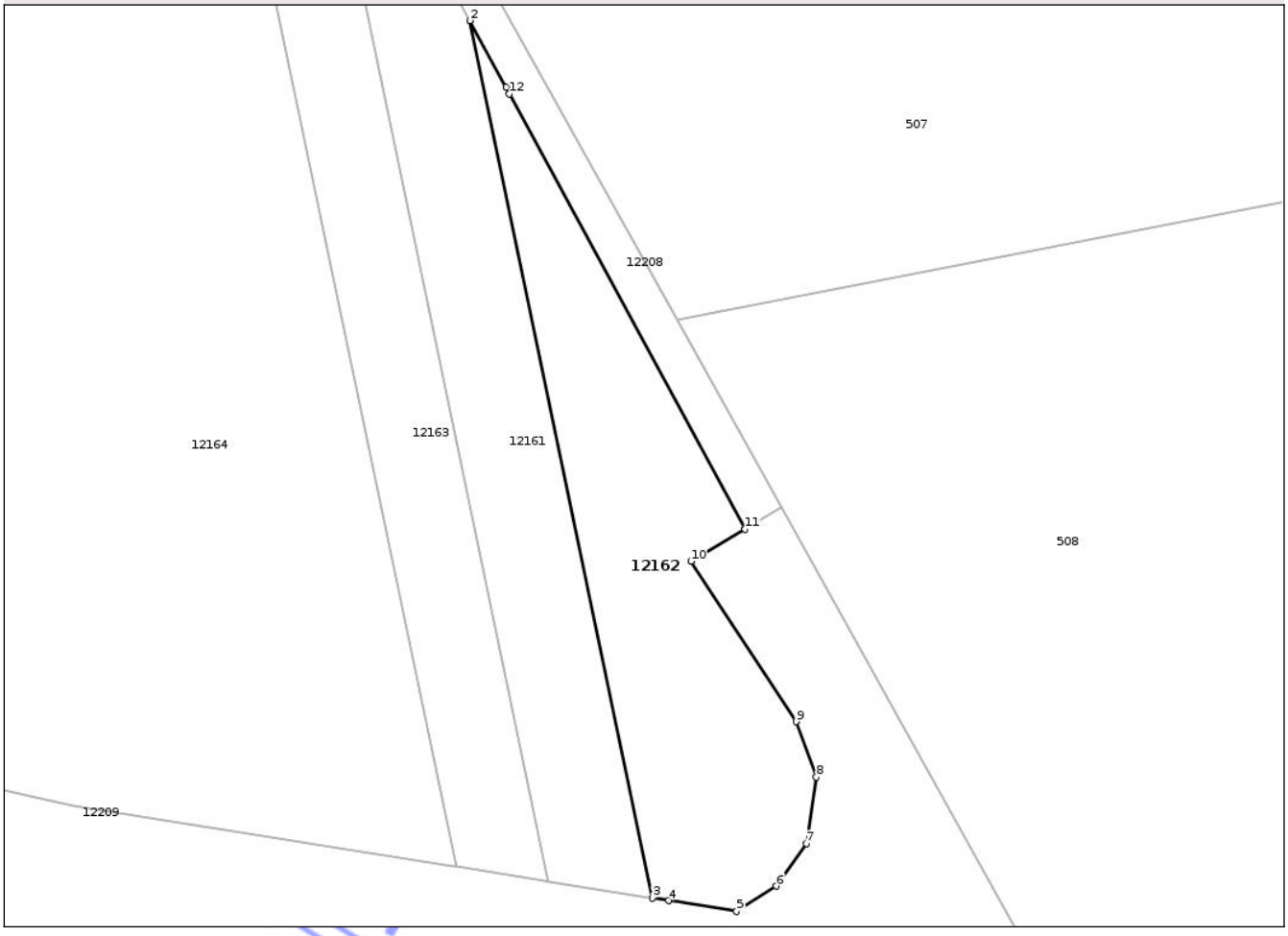

Date referitoare la teren

Crt	Categorie folosință	Intra vilan	Suprafaţa (mp)	Tarla	Parcelă	Nr. topo	Observaţii / Referinţe
1	arabil	NU	124	135	92	-	

Lungime Segmente

1) Valorile lungimilor segmentelor sunt obţinute din proiecţie în plan.

Punct început	X / Y	Punct sfârşit	X / Y	Lungime segment (** (m)
1	410.594,372 306.881,951	2	410.593,109 306.884,285	2.654
2	410.593,109 306.884,285	3	410.599,504 306.853,573	31.371
3	410.599,504 306.853,573	4	410.600,063 306.853,484	0.566
4	410.600,063 306.853,484	5	410.602,445 306.853,105	2.412

Document care conține date cu caracter personal, protejat de prevederile Regulamentului (UE) nr. 679/2016 și Legii 190/2018

Punct început	X / Y	Punct sfârşit	X / Y	Lungime segment (** (m)
5	410.602,445 306.853,105	6	410.603,841 306.853,993	1.654
6	410.603,841 306.853,993	7	410.604,891 306.855,476	1.817
7	410.604,891 306.855,476	8	410.605,238 306.857,804	2.354
8	410.605,238 306.857,804	9	410.604,532 306.859,749	2.069
9	410.604,532 306.859,749	10	410.600,854 306.865,358	6.707
10	410.600,854 306.865,358	11	410.602,743 306.866,485	2.2
11	410.602,743 306.866,485	12	410.594,496 306.881,722	17.326
12	410.594,496 306.881,722	1	410.594,372 306.881,951	0.26

** Lungimile segmentelor sunt determinate în planul de proiecţie Stereo 70 şi sunt rotunjite la 1 milimetru.
*** Distanţa dintre puncte este formată din segmente cumulate ce sunt mai mici decât valoarea 1 milimetru.

Neutilizabil în circuitul civil

DATE DESPRE IMOBILUL NR. 12165

Oficiul de Cadastru şi Publicitate Imobiliară DOLJ
Biroul de Cadastru şi Publicitate Imobiliară Craiova

A. Partea I. Descrierea imobilului

TEREN Extravilan

Adresa: Jud. Dolj, T135, P65

Nr. Crt	Nr cadastral Nr. topografic	Suprafaţa* (mp)	Observaţii / Referinţe
A1		1.175	Sector cadastral:19 Teren neimprejmuit; Imobilul a fost diminuat cu un procent de 10.16%. Diferenta de suprafata de 1912 mp se regaseste astfel: 918 mp in coridorul de expropriere cu ID 12209 si 994 mp la ID-ul 1502

B. Partea II. Proprietari şi acte

Inscrieri privitoare la dreptul de proprietate şi alte drepturi reale		Referinţe
/		
Act Administrativ nr. TDP 1912, din 18/09/2003 emis de CJSDPAT DOLJ;		
B1	Intabulare, drept de PROPRIETATE, dobandit prin Reconstituire, cota actuala 1/1, cota initiala 1/1	A1
	1) **CAPRĂ D. FLOREA**, LIPSA CNP	

C. Partea III. SARCINI .

Inscrieri privind dezmembramintele dreptului de proprietate, drepturi reale de garanţie şi sarcini	Referinţe
NU SUNT	

Neutilizabil în circuitul civil

Anexa Nr. 1 La Partea I

Teren

Nr cadastral	Suprafaţa (mp)*	Observaţii / Referinţe
	1.175	Imobilul a fost diminuat cu un procent de 10.16%. Diferenta de suprafata de 1912 mp se regaseste astfel: 918 mp in coridorul de expropriere cu ID 12209 si 994 mp la ID-ul 1502

* Suprafaţa este determinată in planul de proiecţie Stereo 70.

DETALII LINIARE IMOBIL

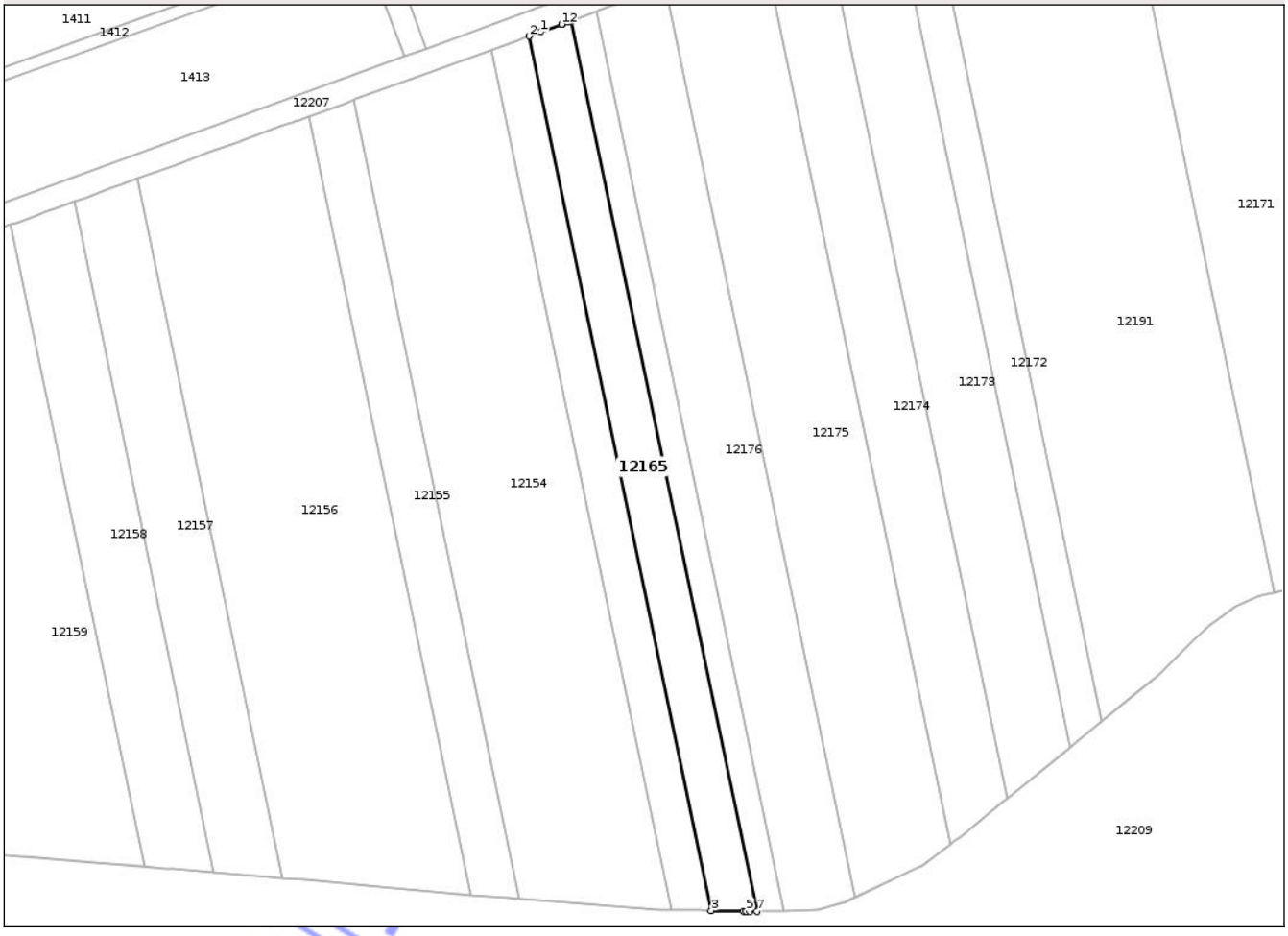

Date referitoare la teren

Crt	Categorie folosință	Intra vilan	Suprafaţa (mp)	Tarla	Parcelă	Nr. topo	Observaţii / Referinţe
1	arabil	NU	1.175	135	65	-	

Lungime Segmente

1) Valorile lungimilor segmentelor sunt obţinute din proiecţie în plan.

Punct început	X / Y	Punct sfârşit	X / Y	Lungime segment (** (m)
1	410.202,628 307.037,378	2	410.200,633 307.036,654	2.122
2	410.200,633 307.036,654	3	410.231,682 306.887,549	152.303
3	410.231,682 306.887,549	4	410.237,23 306.887,425	5.549
4	410.237,23 306.887,425	5	410.237,673 306.887,415	0.443

Document care conține date cu caracter personal, protejat de prevederile Regulamentului (UE) nr. 679/2016 și Legii 190/2018

Punct început	X / Y	Punct sfârşit	X / Y	Lungime segment (** (m)
5	410.237,673 306.887,415	6	410.238,285 306.887,402	0.612
6	410.238,285 306.887,402	7	410.239,513 306.887,425	1.228
7	410.239,513 306.887,425	8	410.207,89 307.039,289	155.122
8	410.207,89 307.039,289	9	410.207,333 307.039,087	0.592
9	410.207,333 307.039,087	10	410.207,157 307.039,023	0.187
10	410.207,157 307.039,023	11	410.206,208 307.038,678	1.01
11	410.206,208 307.038,678	12	410.206,193 307.038,673	0.016
12	410.206,193 307.038,673	1	410.202,628 307.037,378	3.793

** Lungimile segmentelor sunt determinate în planul de proiecţie Stereo 70 şi sunt rotunjite la 1 milimetru.
*** Distanţa dintre puncte este formată din segmente cumulate ce sunt mai mici decât valoarea 1 milimetru.

Neutilizabil în circuitul civil

DATE DESPRE IMOBILUL NR. 12171

Oficiul de Cadastru şi Publicitate Imobiliară DOLJ
Biroul de Cadastru şi Publicitate Imobiliară Craiova

A. Partea I. Descrierea imobilului

TEREN Extravilan

Adresa: Jud. Dolj, T135, P69

Nr. Crt	Nr cadastral Nr. topografic	Suprafaţa* (mp)	Observaţii / Referinţe
A1		4.118	Sector cadastral:19 Teren neimprejmuit; Imobilul a fost diminuat cu un procent de 10.16%. Diferenta de suprafata de 7650 mp se regaseste astfel: 5062 mp in coridorul de expropriere cu ID 12209 si 2588 mp la ID-ul 1508

B. Partea II. Proprietari şi acte

Inscrieri privitoare la dreptul de proprietate şi alte drepturi reale		Referinţe
/		
Act Administrativ nr. TDP 1488-44779, din 21/03/2002 emis de CJSDPAT DOLJ;		
B1	Intabulare, drept de PROPRIETATE, dobandit prin Reconstituire, cota actuala 1/1, cota initiala 1/1	A1
	1) **PREDA N. ION**, LIPSA CNP	

C. Partea III. SARCINI .

Inscrieri privind dezmembramintele dreptului de proprietate, drepturi reale de garanţie şi sarcini	Referinţe
NU SUNT	

Neutilizabil în circuitul civil

Anexa Nr. 1 La Partea I

Teren

Nr cadastral	Suprafaţa (mp)*	Observaţii / Referinţe
	4.118	Imobilul a fost diminuat cu un procent de 10.16%. Diferenta de suprafata de 7650 mp se regaseste astfel: 5062 mp in coridorul de expropriere cu ID 12209 si 2588 mp la ID-ul 1508

* Suprafaţa este determinată in planul de proiecţie Stereo 70.

DETALII LINIARE IMOBIL

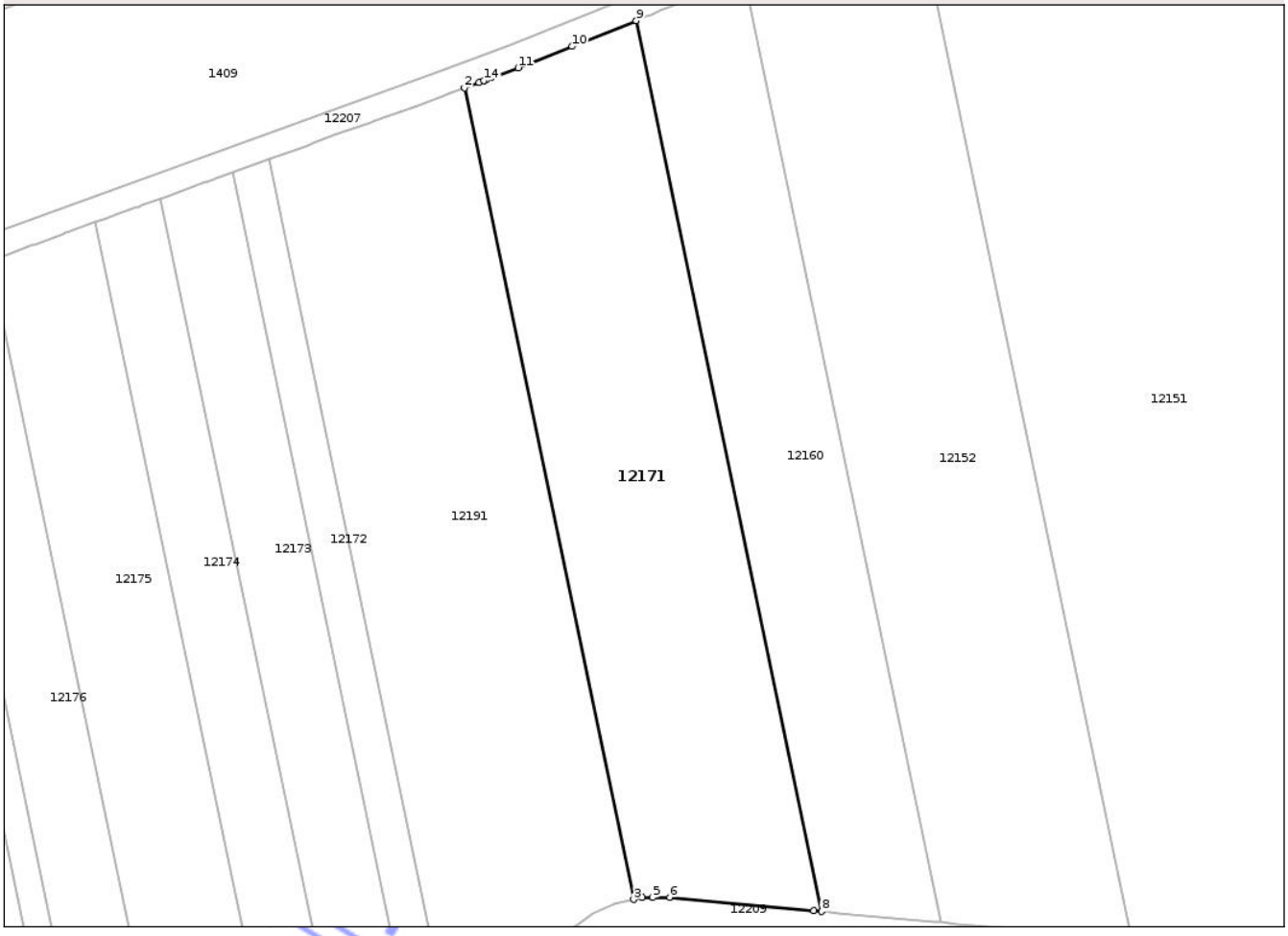

Date referitoare la teren

Crt	Categorie folosință	Intra vilan	Suprafaţa (mp)	Tarla	Parcelă	Nr. topo	Observaţii / Referinţe
1	arabil	NU	4.118	135	69	-	

Lungime Segmente

1) Valorile lungimilor segmentelor sunt obţinute din proiecţie în plan.

Punct început	X / Y	Punct sfârşit	X / Y	Lungime segment (** (m)
1	410.302,812 307.073,837	2	410.300,452 307.072,954	2.52
2	410.300,452 307.072,954	3	410.327,769 306.941,77	133.998
3	410.327,769 306.941,77	4	410.329,226 306.942,062	1.486
4	410.329,226 306.942,062	5	410.330,879 306.942,076	1.653

Document care conține date cu caracter personal, protejat de prevederile Regulamentului (UE) nr. 679/2016 și Legii 190/2018

Punct început	X / Y	Punct sfârşit	X / Y	Lungime segment (** (m)
5	410.330,879 306.942,076	6	410.333,628 306.942,101	2.749
6	410.333,628 306.942,101	7	410.356,948 306.939,939	23.42
7	410.356,948 306.939,939	8	410.358,202 306.939,823	1.259
8	410.358,202 306.939,823	9	410.328,217 307.083,82	147.086
9	410.328,217 307.083,82	10	410.317,811 307.079,666	11.204
10	410.317,811 307.079,666	11	410.309,14 307.076,206	9.336
11	410.309,14 307.076,206	12	410.304,761 307.074,566	4.676
12	410.304,761 307.074,566	13	410.303,855 307.074,227	0.967
13	410.303,855 307.074,227	14	410.303,595 307.074,13	0.278
14	410.303,595 307.074,13	1	410.302,812 307.073,837	0.836

**** Lungimile segmentelor sunt determinate în planul de proiecţie Stereo 70 şi sunt rotunjite la 1 milimetru.**
***** Distanţa dintre puncte este formată din segmente cumulate ce sunt mai mici decât valoarea 1 milimetru.**

Neutilizabil în circuitul civil

DATE DESPRE IMOBILUL NR. 12172

Oficiul de Cadastru şi Publicitate Imobiliară DOLJ
Biroul de Cadastru şi Publicitate Imobiliară Craiova

A. Partea I. Descrierea imobilului

TEREN Extravilan

Adresa: Jud. Dolj, T135, P68

Nr. Crt	Nr cadastral Nr. topografic	Suprafaţa* (mp)	Observaţii / Referinţe
A1		904	Sector cadastral:19 Teren neimprejmuit; Imobilul a fost diminuat cu un procent de 10.16%. Diferenta de suprafata de 1611 mp se regaseste astfel: 970 mp in coridorul de expropriere cu ID 12209 si 641 mp la ID-ul 12099

B. Partea II. Proprietari şi acte

Inscrieri privitoare la dreptul de proprietate şi alte drepturi reale		Referinţe
/		
Act Administrativ nr. TDP 13711, din 14/07/2009 emis de CJSDPAT DOLJ;		
B1	Intabulare, drept de PROPRIETATE, dobandit prin Reconstituire, cota actuala 1/1, cota initiala 1/1	A1
	1) **ILINCA M. IOANA**, LIPSA CNP	

C. Partea III. SARCINI .

Inscrieri privind dezmembramintele dreptului de proprietate, drepturi reale de garanţie şi sarcini	Referinţe
NU SUNT	

Neutilizabil în circuitul civil

Anexa Nr. 1 La Partea I

Teren

Nr cadastral	Suprafaţa (mp)*	Observaţii / Referinţe
	904	Imobilul a fost diminuat cu un procent de 10.16%. Diferenta de suprafata de 1611 mp se regaseste astfel: 970 mp in coridorul de expropriere cu ID 12209 si 641 mp la ID-ul 12099

* Suprafaţa este determinată in planul de proiecţie Stereo 70.

DETALII LINIARE IMOBIL

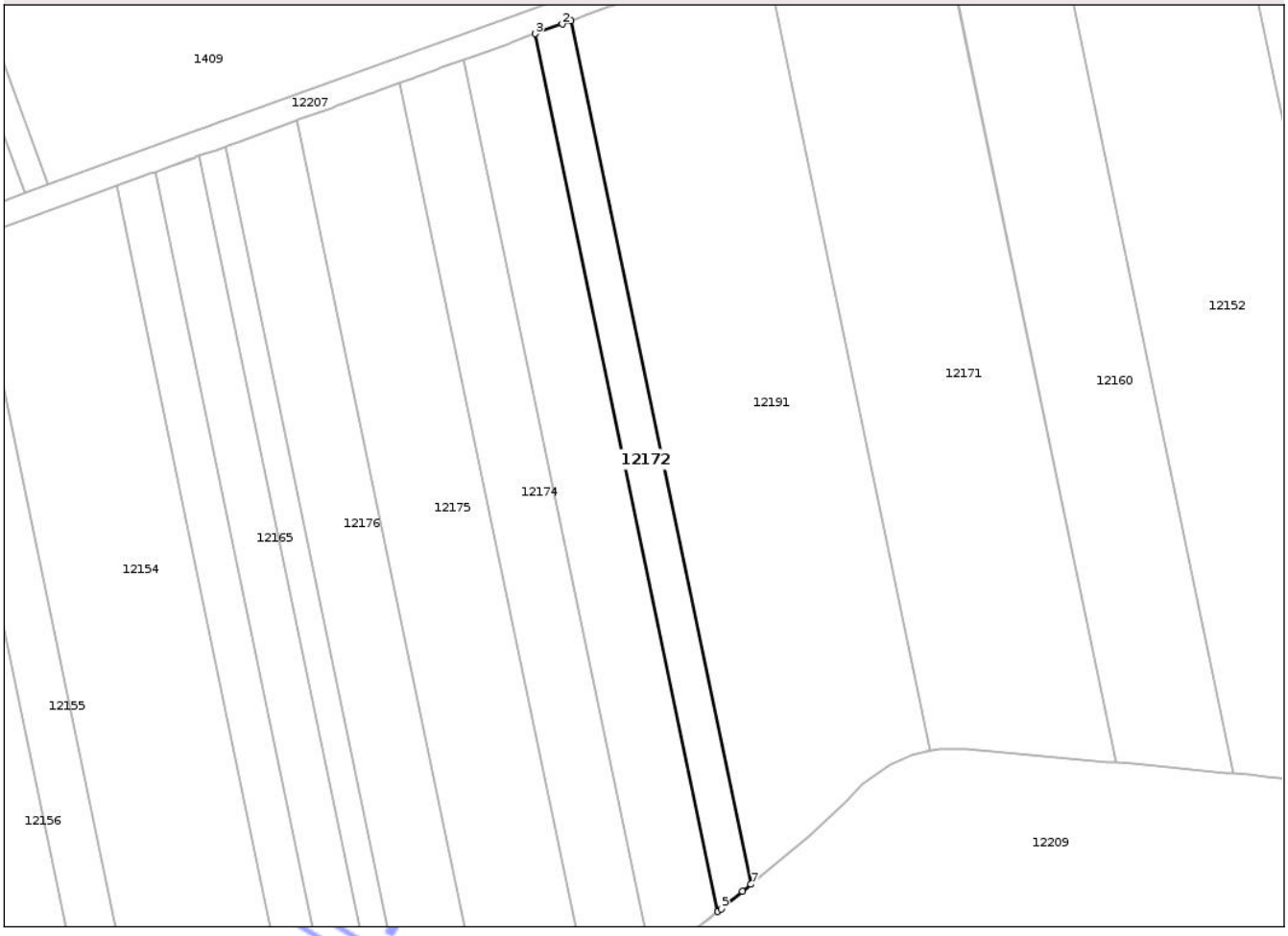

Date referitoare la teren

Crt	Categorie folosință	Intra vilan	Suprafaţa (mp)	Tarla	Parcelă	Nr. topo	Observaţii / Referinţe
1	arabil	NU	904	135	68	-	

Lungime Segmente

1) Valorile lungimilor segmentelor sunt obţinute din proiecţie în plan.

Punct început	X / Y	Punct sfârşit	X / Y	Lungime segment (** (m)
1	410.268,862 307.061,439	2	410.267,385 307.060,902	1.572
2	410.267,385 307.060,902	3	410.262,977 307.059,302	4.689
3	410.262,977 307.059,302	4	410.292,942 306.915,404	146.985
4	410.292,942 306.915,404	5	410.293,466 306.915,83	0.675

Document care conține date cu caracter personal, protejat de prevederile Regulamentului (UE) nr. 679/2016 și Legii 190/2018

Punct început	X / Y	Punct sfârşit	X / Y	Lungime segment (** (m)
5	410.293,466 306.915,83	6	410.296,989 306.918,731	4.564
6	410.296,989 306.918,731	7	410.298,346 306.919,848	1.758
7	410.298,346 306.919,848	1	410.268,862 307.061,439	144.628

** Lungimile segmentelor sunt determinate în planul de proiecţie Stereo 70 şi sunt rotunjite la 1 milimetru.
*** Distanţa dintre puncte este formată din segmente cumulate ce sunt mai mici decât valoarea 1 milimetru.

Neutilizabil în circuitul civil

DATE DESPRE IMOBILUL NR. 12173

Oficiul de Cadastru şi Publicitate Imobiliară DOLJ
Biroul de Cadastru şi Publicitate Imobiliară Craiova

A. Partea I. Descrierea imobilului

TEREN Extravilan

Adresa: Jud. Dolj, T 135, P 68

Nr. Crt	Nr cadastral Nr. topografic	Suprafaţa* (mp)	Observaţii / Referinţe
A1	31648	1.838	Sector cadastral:19 Teren neimprejmuit; Diferenta de suprafata de 3162 mp se regaseste astfel: 1840 mp in coridorul de expropriere cu ID 12209 si 1322 mp la ID-ul 1506

B. Partea II. Proprietari şi acte

Inscrieri privitoare la dreptul de proprietate şi alte drepturi reale		Referinţe
64499 / 16/09/2011		
Act Notarial nr. CVC 3039, din 15/09/2011 emis de NP MARINESCU MARIA DANIELA;		
B1	Intabulare, drept de PROPRIETATE, dobandit prin Conventie, cota actuala 1/1, cota initiala 1/1	A1
	1) **PAUNESCU GRIGORE** 2) **PAUNESCU DANIELA**, LIPSA CNP	

C. Partea III. SARCINI .

Inscrieri privind dezmembramintele dreptului de proprietate, drepturi reale de garanţie şi sarcini	Referinţe
NU SUNT	

Neutilizabil în circuitul civil

Anexa Nr. 1 La Partea I

Teren

Nr cadastral	Suprafaţa (mp)*	Observaţii / Referinţe
31648	1.838	Diferenta de suprafata de 3162 mp se regaseste astfel: 1840 mp in coridorul de expropriere cu ID 12209 si 1322 mp la ID-ul 1506

* Suprafaţa este determinată in planul de proiecţie Stereo 70.

DETALII LINIARE IMOBIL

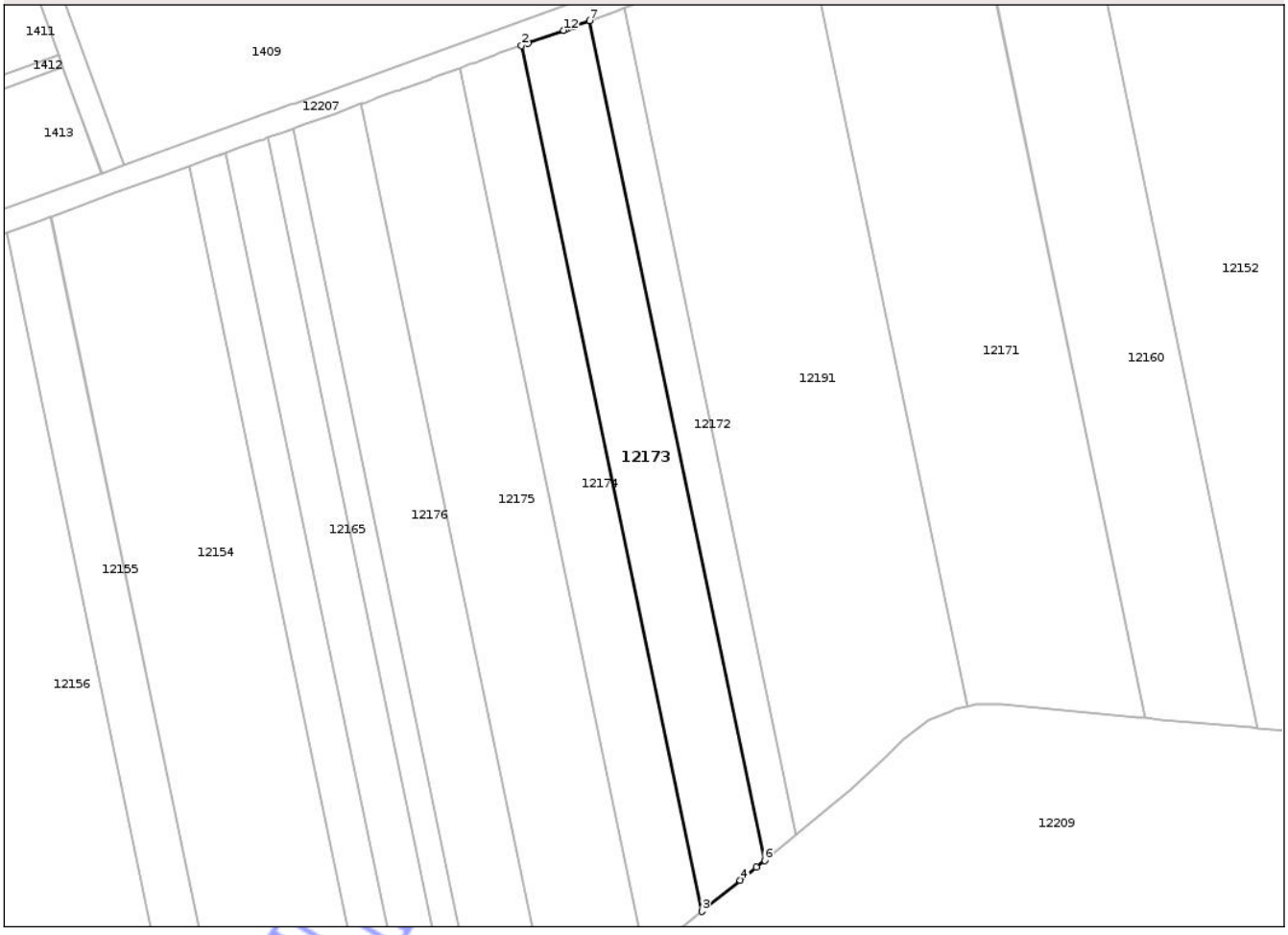

Date referitoare la teren

Crt	Categorie folosință	Intra vilan	Suprafaţa (mp)	Tarla	Parcelă	Nr. topo	Observaţii / Referinţe
1	arabil	NU	1.838	135	68	-	

Lungime Segmente
1) Valorile lungimilor segmentelor sunt obţinute din proiecţie în plan.

Punct început	X / Y	Punct sfârşit	X / Y	Lungime segment (** (m)
1	410.252,345 307.055,439	2	410.251,288 307.055,055	1.125
2	410.251,288 307.055,055	3	410.282,189 306.906,66	151.578
3	410.282,189 306.906,66	4	410.288,767 306.912,009	8.478
4	410.288,767 306.912,009	5	410.291,55 306.914,272	3.587
5	410.291,55 306.914,272	6	410.292,942 306.915,404	1.794

Document care conține date cu caracter personal, protejat de prevederile Regulamentului (UE) nr. 679/2016 și Legii 190/2018

Punct început	X / Y	Punct sfârşit	X / Y	Lungime segment (** (m)
6	410.292,942 306.915,404	7	410.262,977 307.059,302	146.985
7	410.262,977 307.059,302	8	410.260,256 307.058,313	2.895
8	410.260,256 307.058,313	9	410.259,949 307.058,201	0.327
9	410.259,949 307.058,201	10	410.259,366 307.057,99	0.62
10	410.259,366 307.057,99	11	410.258,905 307.057,823	0.49
11	410.258,905 307.057,823	12	410.258,468 307.057,664	0.465
12	410.258,468 307.057,664	1	410.252,345 307.055,439	6.515

** Lungimile segmentelor sunt determinate în planul de proiecţie Stereo 70 şi sunt rotunjite la 1 milimetru.
*** Distanţa dintre puncte este formată din segmente cumulate ce sunt mai mici decât valoarea 1 milimetru.

Neutilizabil în circuitul civil

DATE DESPRE IMOBILUL NR. 12174

Oficiul de Cadastru şi Publicitate Imobiliară DOLJ
Biroul de Cadastru şi Publicitate Imobiliară Craiova

A. Partea I. Descrierea imobilului

TEREN Extravilan

Adresa: Jud. Dolj, T135, P67

Nr. Crt	Nr cadastral Nr. topografic	Suprafaţa* (mp)	Observaţii / Referinţe
A1		1.697	Sector cadastral:19 Teren neimprejmuit; Imobilul a fost diminuat cu un procent de 10.16%. Diferenta de suprafata de 2795 mp se regaseste astfel: 1555 mp in coridorul de expropriere cu ID 12209 si 1240 mp la ID-ul 1505

B. Partea II. Proprietari şi acte

Inscrieri privitoare la dreptul de proprietate şi alte drepturi reale		Referinţe
/		
Act Administrativ nr. TDP 538-48553, din 23/04/1997 emis de CJSDPAT DOLJ;		
B1	Intabulare, drept de PROPRIETATE, dobandit prin Reconstituire, cota actuala 1/1, cota initiala 1/1	A1
	1) **DASCALU I. CONSTANTIN**, LIPSA CNP	

C. Partea III. SARCINI .

Inscrieri privind dezmembramintele dreptului de proprietate, drepturi reale de garanţie şi sarcini	Referinţe
NU SUNT	

Neutilizabil în circuitul civil

Anexa Nr. 1 La Partea I

Teren

Nr cadastral	Suprafaţa (mp)*	Observaţii / Referinţe
	1.697	Imobilul a fost diminuat cu un procent de 10.16%. Diferenta de suprafata de 2795 mp se regaseste astfel: 1555 mp in coridorul de expropriere cu ID 12209 si 1240 mp la ID-ul 1505

* Suprafaţa este determinată in planul de proiecţie Stereo 70.

DETALII LINIARE IMOBIL

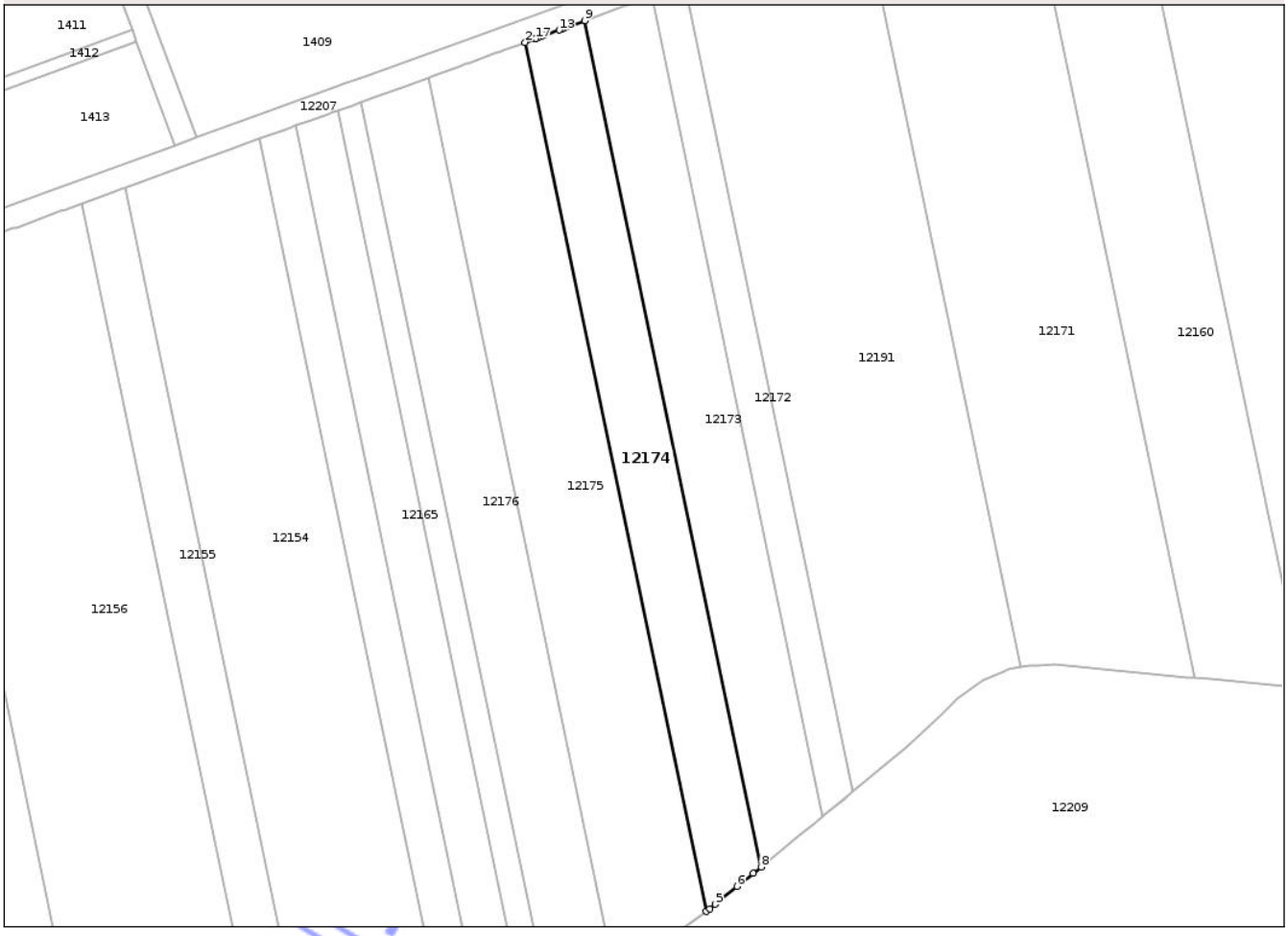

Date referitoare la teren

Crt	Categorie folosință	Intra vilan	Suprafaţa (mp)	Tarla	Parcelă	Nr. topo	Observaţii / Referinţe
1	arabil	NU	1.697	135	67	-	

Lungime Segmente

1) Valorile lungimilor segmentelor sunt obţinute din proiecţie în plan.

Punct început	X / Y	Punct sfârşit	X / Y	Lungime segment (** (m)
1	410.242,612 307.051,903	2	410.240,797 307.051,244	1.931
2	410.240,797 307.051,244	3	410.272,529 306.898,856	155.657
3	410.272,529 306.898,856	4	410.273,177 306.899,332	0.804
4	410.273,177 306.899,332	5	410.274,145 306.900,119	1.248

Document care conține date cu caracter personal, protejat de prevederile Regulamentului (UE) nr. 679/2016 și Legii 190/2018

Punct început	X / Y	Punct sfârşit	X / Y	Lungime segment (** (m)
5	410.274,145 306.900,119	6	410.277,978 306.903,236	4.94
6	410.277,978 306.903,236	7	410.280,799 306.905,53	3.636
7	410.280,799 306.905,53	8	410.282,189 306.906,66	1.791
8	410.282,189 306.906,66	9	410.251,288 307.055,055	151.578
9	410.251,288 307.055,055	10	410.248,266 307.053,957	3.215
10	410.248,266 307.053,957	11	410.247,673 307.053,742	0.631
11	410.247,673 307.053,742	12	410.247,224 307.053,579	0.478
12	410.247,224 307.053,579	13	410.246,776 307.053,416	0.477
13	410.246,776 307.053,416	14	410.244,116 307.052,45	2.83
14	410.244,116 307.052,45	15	410.243,605 307.052,264	0.544
15	410.243,605 307.052,264	16	410.243,056 307.052,064	0.584
16	410.243,056 307.052,064	17	410.242,693 307.051,932	0.386
17	410.242,693 307.051,932	1	410.242,612 307.051,903	0.086

** Lungimile segmentelor sunt determinate în planul de proiecţie Stereo 70 şi sunt rotunjite la 1 milimetru.
*** Distanţa dintre puncte este formată din segmente cumulate ce sunt mai mici decât valoarea 1 milimetru.

Neutilizabil în circuitul civil

DATE DESPRE IMOBILUL NR. 12175

Oficiul de Cadastru şi Publicitate Imobiliară DOLJ
Biroul de Cadastru şi Publicitate Imobiliară Craiova

A. Partea I. Descrierea imobilului

TEREN Extravilan

Adresa: Jud. Dolj, T135, P67

Nr. Crt	Nr cadastral Nr. topografic	Suprafaţa* (mp)	Observaţii / Referinţe
A1		2.819	Sector cadastral:19 Teren neimprejmuit; Imobilul a fost diminuat cu un procent de 10.16%. Diferenta de suprafata de 4458 mp se regaseste astfel: 2693 mp in coridorul de expropriere cu ID 12209 si 1765 mp la ID-ul 1511

B. Partea II. Proprietari şi acte

Inscrieri privitoare la dreptul de proprietate şi alte drepturi reale		Referinţe
/		
Act Administrativ nr. TDP 1651-1301, din 23/09/2002 emis de CJSDPAT DOLJ;		
B1	Intabulare, drept de PROPRIETATE, dobandit prin Reconstituire, cota actuala 1/1, cota initiala 1/1	A1
	1) **VĂTUI I. AURICA**, LIPSA CNP 2) **VĂTUI GH. STEFANA**, LIPSA CNP	

C. Partea III. SARCINI .

Inscrieri privind dezmembramintele dreptului de proprietate, drepturi reale de garanţie şi sarcini	Referinţe
NU SUNT	

Neutilizabil în circuitul civil

Anexa Nr. 1 La Partea I

Teren

Nr cadastral	Suprafaţa (mp)*	Observaţii / Referinţe
	2.819	Imobilul a fost diminuat cu un procent de 10.16%. Diferenta de suprafata de 4458 mp se regaseste astfel: 2693 mp in coridorul de expropriere cu ID 12209 si 1765 mp la ID-ul 1511

* Suprafaţa este determinată in planul de proiecţie Stereo 70.

DETALII LINIARE IMOBIL

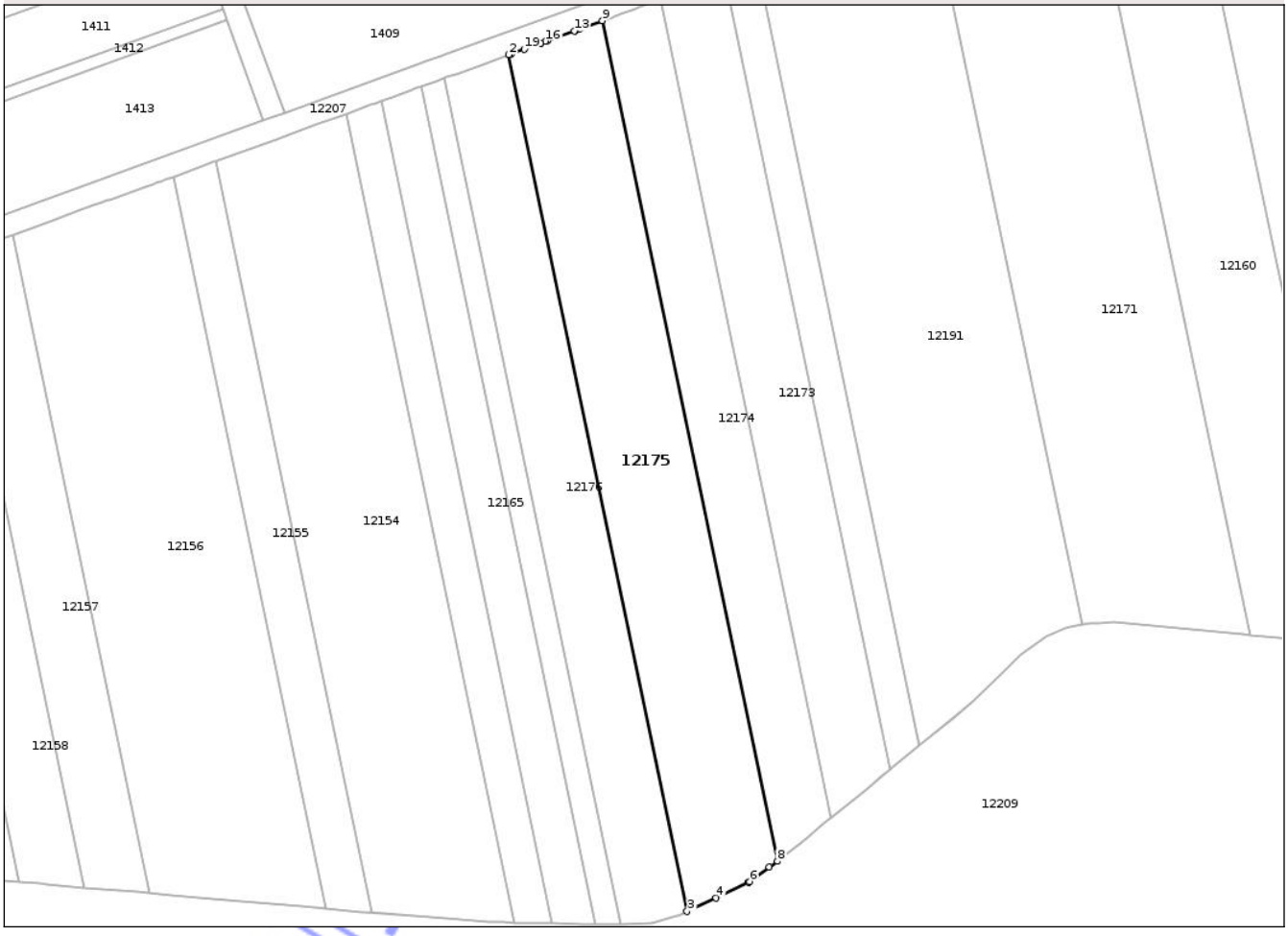

Date referitoare la teren

Crt	Categorie folosință	Intra vilan	Suprafaţa (mp)	Tarla	Parcelă	Nr. topo	Observaţii / Referinţe
1	arabil	NU	2.819	135	67	-	

Lungime Segmente

1) Valorile lungimilor segmentelor sunt obţinute din proiecţie în plan.

Punct început	X / Y	Punct sfârşit	X / Y	Lungime segment (** (m)
1	410.224,28 307.045,243	2	410.223,812 307.045,073	0.498
2	410.223,812 307.045,073	3	410.256,158 306.889,737	158.668
3	410.256,158 306.889,737	4	410.261,396 306.892,222	5.798
4	410.261,396 306.892,222	5	410.267,321 306.895,033	6.558

Document care conține date cu caracter personal, protejat de prevederile Regulamentului (UE) nr. 679/2016 și Legii 190/2018

Punct început	X / Y	Punct sfârşit	X / Y	Lungime segment (** (m)
5	410.267,321 306.895,033	6	410.267,486 306.895,154	0.205
6	410.267,486 306.895,154	7	410.271,061 306.897,779	4.435
7	410.271,061 306.897,779	8	410.272,529 306.898,856	1.821
8	410.272,529 306.898,856	9	410.240,797 307.051,244	155.657
9	410.240,797 307.051,244	10	410.236,989 307.049,86	4.052
10	410.236,989 307.049,86	11	410.236,62 307.049,726	0.393
11	410.236,62 307.049,726	12	410.235,899 307.049,464	0.767
12	410.235,899 307.049,464	13	410.235,682 307.049,385	0.231
13	410.235,682 307.049,385	14	410.230,936 307.047,661	5.049
14	410.230,936 307.047,661	15	410.230,767 307.047,599	0.18
15	410.230,767 307.047,599	16	410.230,524 307.047,511	0.258
16	410.230,524 307.047,511	17	410.229,649 307.047,193	0.931
17	410.229,649 307.047,193	18	410.229,564 307.047,162	0.09
18	410.229,564 307.047,162	19	410.226,587 307.046,081	3.167
19	410.226,587 307.046,081	1	410.224,28 307.045,243	2.454

**** Lungimile segmentelor sunt determinate în planul de proiecţie Stereo 70 şi sunt rotunjite la 1 milimetru.**
***** Distanţa dintre puncte este formată din segmente cumulate ce sunt mai mici decât valoarea 1 milimetru.**

Neutilizabil în circuitul civil

DATE DESPRE IMOBILUL NR. 12176

Oficiul de Cadastru şi Publicitate Imobiliară DOLJ
Biroul de Cadastru şi Publicitate Imobiliară Craiova

A. Partea I. Descrierea imobilului

Nr. CF vechi:2417
Nr. cadastral vechi:1161

TEREN Extravilan

Adresa: Jud. Dolj, T 135, P 66

Nr. Crt	Nr cadastral Nr. topografic	Suprafaţa* (mp)	Observaţii / Referinţe
A1	35905	1.950	Sector cadastral:19 Teren neimprejmuit; Diferenta de suprafata de 3050 mp se regaseste astfel: 1848 mp in coridorul de expropriere cu ID 12209 si 1212 mp la ID-ul 1504

B. Partea II. Proprietari şi acte

Inscrieri privitoare la dreptul de proprietate şi alte drepturi reale		Referinţe
69441 / 29/10/2007		
Act Notarial nr. 2591, din 29/10/2007 emis de BNP Zavoi Aurelian Paul;		
B1	Intabulare, drept de PROPRIETATE, dobandit prin Conventie, cota actuala 1/1, cota initiala 1/1	A1
	1) **MAXIM MIHAELA**, LIPSA CNP	

C. Partea III. SARCINI .

Inscrieri privind dezmembramintele dreptului de proprietate, drepturi reale de garanţie şi sarcini	Referinţe
NU SUNT	

Neutilizabil în circuitul civil

Anexa Nr. 1 La Partea I

Teren

Nr cadastral	Suprafaţa (mp)*	Observaţii / Referinţe
35905	1.950	Diferenta de suprafata de 3050 mp se regaseste astfel: 1848 mp in coridorul de expropriere cu ID 12209 si 1212 mp la ID-ul 1504

* Suprafaţa este determinată in planul de proiecţie Stereo 70.

DETALII LINIARE IMOBIL

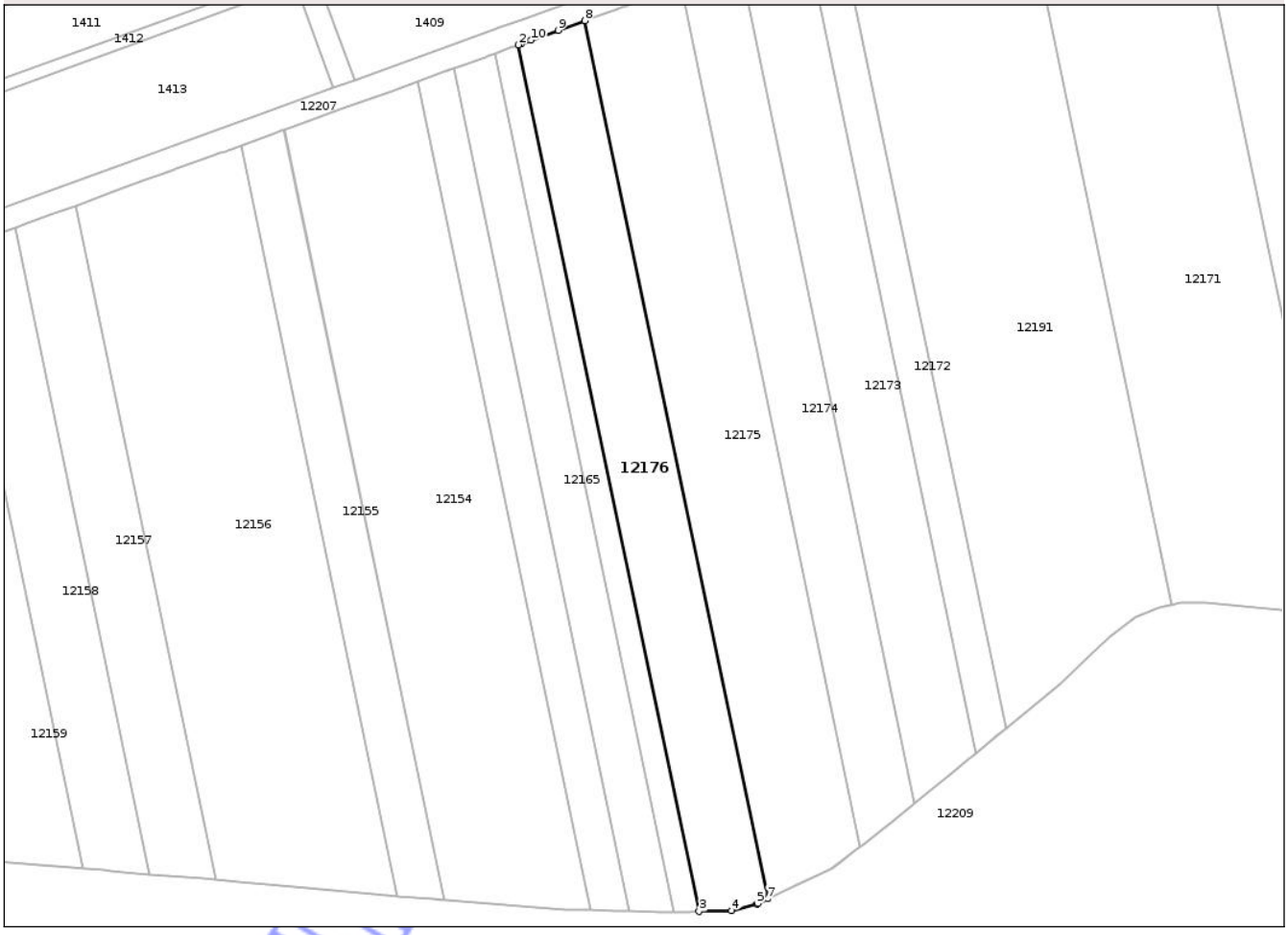

Date referitoare la teren

Crt	Categorie folosință	Intra vilan	Suprafaţa (mp)	Tarla	Parcelă	Nr. topo	Observaţii / Referinţe
1	arabil	NU	1.950	135	66	-	

Lungime Segmente
1) Valorile lungimilor segmentelor sunt obţinute din proiecţie în plan.

Punct început	X / Y	Punct sfârşit	X / Y	Lungime segment (** (m)
1	410.212,583 307.040,994	2	410.212,106 307.040,821	0.507
2	410.212,106 307.040,821	3	410.244,03 306.887,51	156.6
3	410.244,03 306.887,51	4	410.249,784 306.887,62	5.755
4	410.249,784 306.887,62	5	410.254,261 306.888,837	4.639
5	410.254,261 306.888,837	6	410.254,515 306.888,957	0.281

Document care conține date cu caracter personal, protejat de prevederile Regulamentului (UE) nr. 679/2016 și Legii 190/2018

Punct început	X / Y	Punct sfârşit	X / Y	Lungime segment (** (m)
6	410.254,515 306.888,957	7	410.256,158 306.889,737	1.819
7	410.256,158 306.889,737	8	410.223,812 307.045,073	158.668
8	410.223,812 307.045,073	9	410.219,117 307.043,368	4.995
9	410.219,117 307.043,368	10	410.214,297 307.041,617	5.128
10	410.214,297 307.041,617	1	410.212,583 307.040,994	1.824

** Lungimile segmentelor sunt determinate în planul de proiecţie Stereo 70 şi sunt rotunjite la 1 milimetru.
*** Distanţa dintre puncte este formată din segmente cumulate ce sunt mai mici decât valoarea 1 milimetru.

Neutilizabil în circuitul civil

DATE DESPRE IMOBILUL NR. 12177

Oficiul de Cadastru şi Publicitate Imobiliară DOLJ
Biroul de Cadastru şi Publicitate Imobiliară Craiova

A. Partea I. Descrierea imobilului

TEREN Extravilan

Adresa: Jud. Dolj, T135, P65

Nr. Crt	Nr cadastral Nr. topografic	Suprafaţa* (mp)	Observaţii / Referinţe
A1		692	Sector cadastral:19 Teren neimprejmuit; Imobilul a fost diminuat cu un procent de 10.16%. Diferenta de suprafata de 1105 mp se regaseste astfel: 585 mp in coridorul de expropriere cu ID 12209 si 520 mp la ID-ul 1503

B. Partea II. Proprietari şi acte

Inscrieri privitoare la dreptul de proprietate şi alte drepturi reale		Referinţe
/		
Act Administrativ nr. TDP 554-48553, din 23/04/1997 emis de CJSDPAT DOLJ;		
B1	Intabulare, drept de PROPRIETATE, dobandit prin Reconstituire, cota actuala 1/1, cota initiala 1/1	A1
	1) **CAPRA P. ION**, LIPSA CNP	

C. Partea III. SARCINI .

Inscrieri privind dezmembramintele dreptului de proprietate, drepturi reale de garanţie şi sarcini	Referinţe
NU SUNT	

Neutilizabil în circuitul civil

Anexa Nr. 1 La Partea I

Teren

Nr cadastral	Suprafaţa (mp)*	Observaţii / Referinţe
	692	Imobilul a fost diminuat cu un procent de 10.16%. Diferenta de suprafata de 1105 mp se regaseste astfel: 585 mp in coridorul de expropriere cu ID 12209 si 520 mp la ID-ul 1503

* Suprafaţa este determinată in planul de proiecţie Stereo 70.

DETALII LINIARE IMOBIL

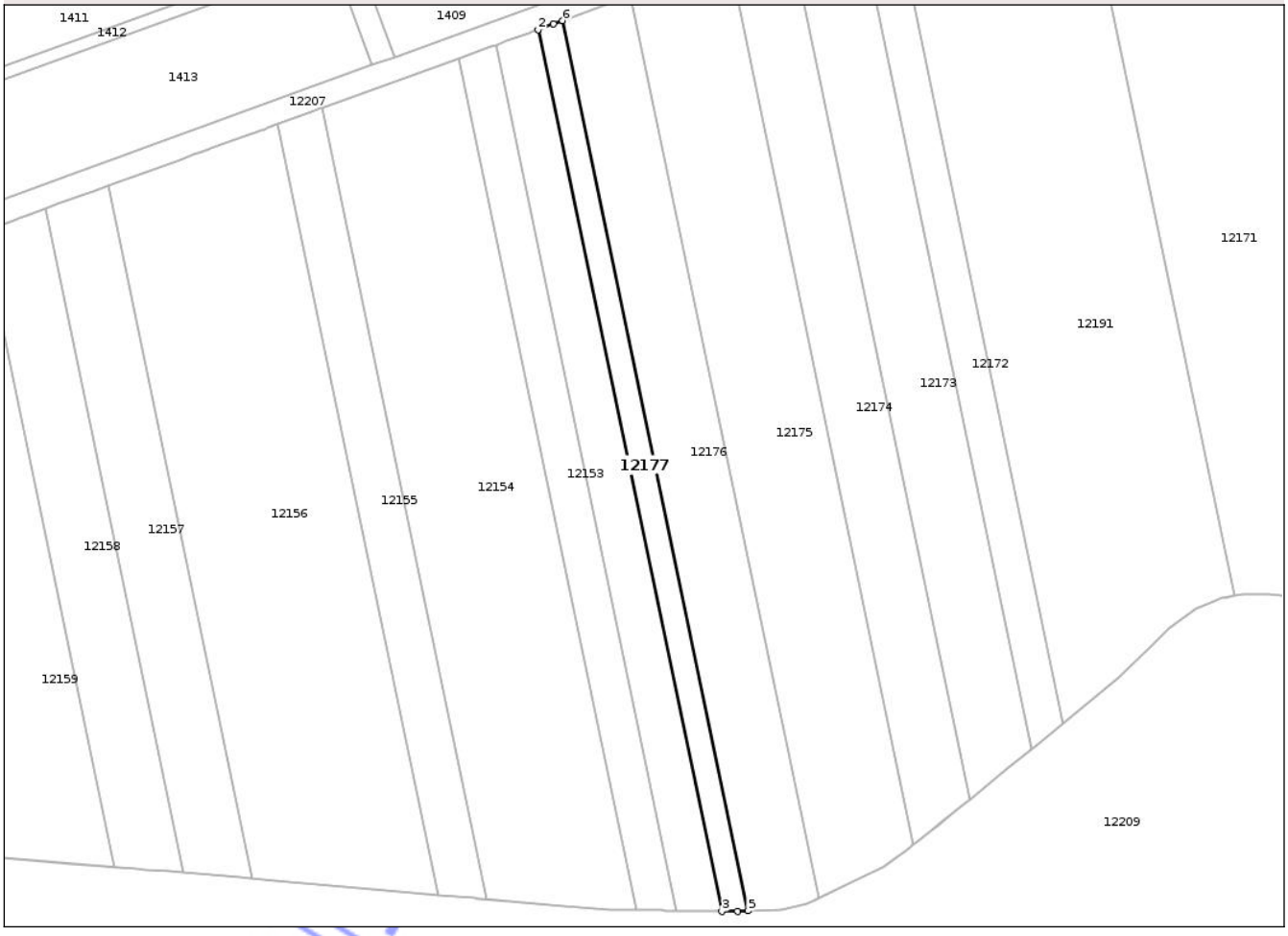

Date referitoare la teren

Crt	Categorie folosință	Intra vilan	Suprafaţa (mp)	Tarla	Parcelă	Nr. topo	Observaţii / Referinţe
1	arabil	NU	692	135	65	-	

Lungime Segmente

1) Valorile lungimilor segmentelor sunt obţinute din proiecţie în plan.

Punct început	X / Y	Punct sfârşit	X / Y	Lungime segment (** (m)
1	410.210,517 307.040,243	2	410.207,89 307.039,289	2.795
2	410.207,89 307.039,289	3	410.239,513 306.887,425	155.122
3	410.239,513 306.887,425	4	410.242,225 306.887,476	2.712
4	410.242,225 306.887,476	5	410.244,03 306.887,51	1.805

Document care conține date cu caracter personal, protejat de prevederile Regulamentului (UE) nr. 679/2016 și Legii 190/2018

Punct început	X / Y	Punct sfârşit	X / Y	Lungime segment (** (m)
5	410.244,03 306.887,51	6	410.212,106 307.040,821	156.6
6	410.212,106 307.040,821	1	410.210,517 307.040,243	1.691

**** Lungimile segmentelor sunt determinate în planul de proiecţie Stereo 70 şi sunt rotunjite la 1 milimetru.**
***** Distanţa dintre puncte este formată din segmente cumulate ce sunt mai mici decât valoarea 1 milimetru.**

Neutilizabil în circuitul civil

DATE DESPRE IMOBILUL NR. 12178

Oficiul de Cadastru şi Publicitate Imobiliară DOLJ
Biroul de Cadastru şi Publicitate Imobiliară Craiova

A. Partea I. Descrierea imobilului

TEREN Extravilan

Adresa: Jud. Dolj, TARLAU 135, PARCELA 45

Nr. Crt	Nr cadastral Nr. topografic	Suprafaţa* (mp)	Observaţii / Referinţe
A1	31896	604	Sector cadastral:19 Teren neimprejmuit; Diferenta de suprafata de 4396 mp se regaseste astfel: 572 mp in coridorul de expropriere cu ID 12209 si 3824 mp la ID-ul 1483

B. Partea II. Proprietari şi acte

Inscrieri privitoare la dreptul de proprietate şi alte drepturi reale		Referinţe
32087 / 23/02/2022		
Act Notarial nr. CERTIFICAT DE MOSTENITOR SI DE LEGATAR NR 07, din 18/02/2022 emis de Diaconu Laura;		
B1	Intabulare, drept de PROPRIETATE, dobandit prin Succesiune, cota actuala 1/1, cota initiala 1/1	A1
	1) **FLEANCU ILIE-LAURENŢIU**	

C. Partea III. SARCINI .

Inscrieri privind dezmembramintele dreptului de proprietate, drepturi reale de garanţie şi sarcini	Referinţe
NU SUNT	

Neutilizabil în circuitul civil

Anexa Nr. 1 La Partea I

Teren

Nr cadastral	Suprafaţa (mp)*	Observaţii / Referinţe
31896	604	Diferenta de suprafata de 4396 mp se regaseste astfel: 572 mp in coridorul de expropriere cu ID 12209 si 3824 mp la ID-ul 1483

* Suprafaţa este determinată in planul de proiecţie Stereo 70.

DETALII LINIARE IMOBIL

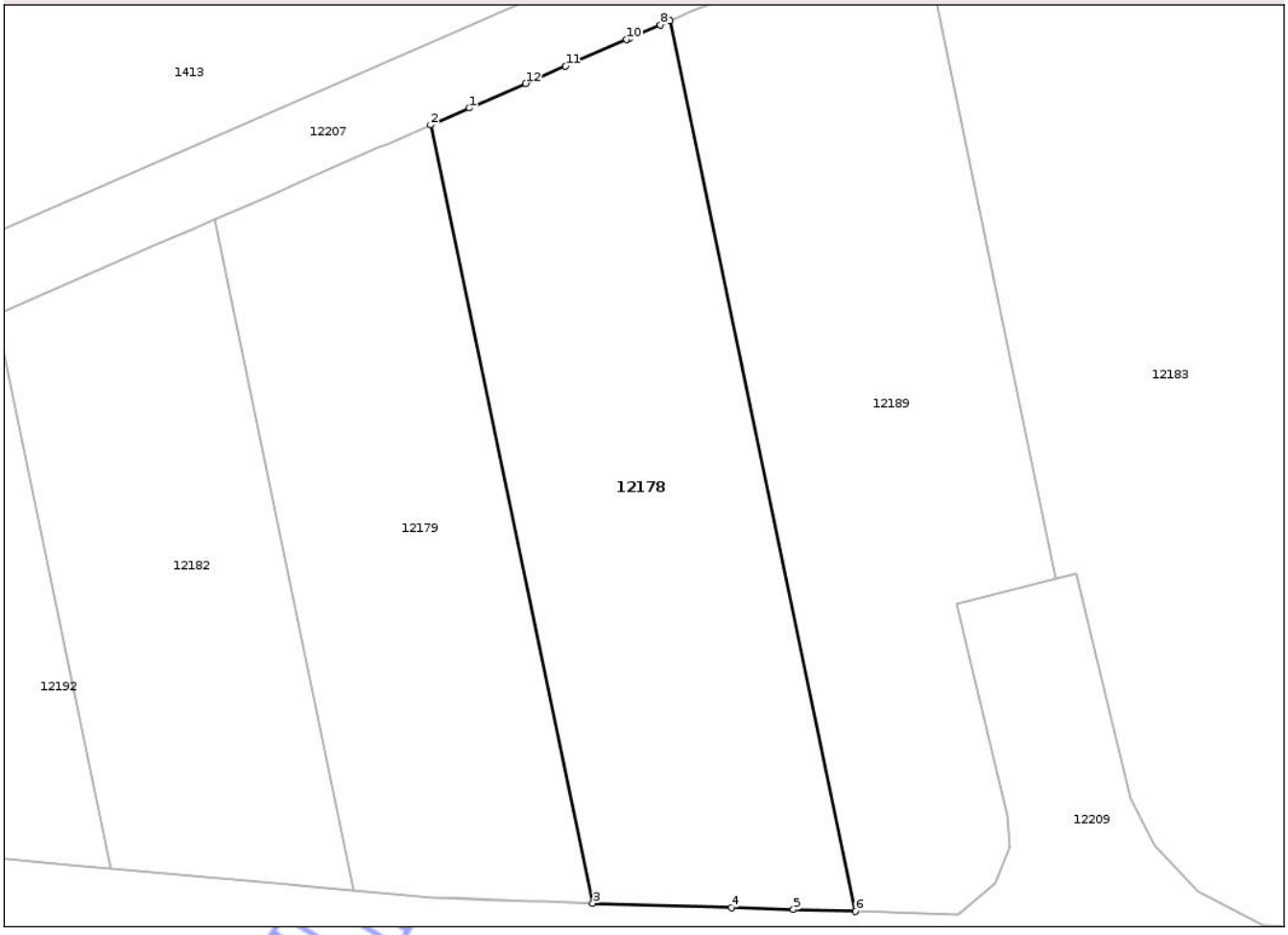

Date referitoare la teren

Crt	Categorie folosință	Intra vilan	Suprafaţa (mp)	Tarla	Parcelă	Nr. topo	Observaţii / Referinţe
1	arabil	NU	604	135	45	-	

Lungime Segmente
1) Valorile lungimilor segmentelor sunt obţinute din proiecţie în plan.

Punct început	X / Y	Punct sfârşit	X / Y	Lungime segment (** (m)
1	409.960,105 306.948,406	2	409.958,063 306.947,516	2.228
2	409.958,063 306.947,516	3	409.966,597 306.906,534	41.861
3	409.966,597 306.906,534	4	409.973,899 306.906,31	7.305
4	409.973,899 306.906,31	5	409.977,166 306.906,21	3.269
5	409.977,166 306.906,21	6	409.980,431 306.906,11	3.267

Document care conține date cu caracter personal, protejat de prevederile Regulamentului (UE) nr. 679/2016 și Legii 190/2018

Punct început	X / Y	Punct sfârşit	X / Y	Lungime segment (** (m)
6	409.980,431 306.906,11	7	409.970,665 306.953,01	47.906
7	409.970,665 306.953,01	8	409.970,159 306.952,789	0.552
8	409.970,159 306.952,789	9	409.968,529 306.952,078	1.778
9	409.968,529 306.952,078	10	409.968,374 306.952,011	0.169
10	409.968,374 306.952,011	11	409.965,166 306.950,612	3.5
11	409.965,166 306.950,612	12	409.963,069 306.949,698	2.288
12	409.963,069 306.949,698	1	409.960,105 306.948,406	3.233

** Lungimile segmentelor sunt determinate în planul de proiecţie Stereo 70 şi sunt rotunjite la 1 milimetru.
*** Distanţa dintre puncte este formată din segmente cumulate ce sunt mai mici decât valoarea 1 milimetru.

Neutilizabil în circuitul civil

DATE DESPRE IMOBILUL NR. 12182

Oficiul de Cadastru şi Publicitate Imobiliară DOLJ
Biroul de Cadastru şi Publicitate Imobiliară Craiova

A. Partea I. Descrierea imobilului

TEREN Extravilan

Adresa: Jud. Dolj, T135, P44/1

Nr. Crt	Nr cadastral Nr. topografic	Suprafaţa* (mp)	Observaţii / Referinţe
A1		404	Sector cadastral:19 Teren neimprejmuit; Imobilul a fost diminuat cu un procent de 10.16%. Diferenta de suprafata de 4088 mp se regaseste astfel: 493 mp in coridorul de expropriere cu ID 12209 si 3595 mp la ID-ul 1482

B. Partea II. Proprietari şi acte

Inscrieri privitoare la dreptul de proprietate şi alte drepturi reale		Referinţe
/		
Act Administrativ nr. TDP 13709, din 14/07/2009 emis de CJSDPAT DOLJ;		
B1	Intabulare, drept de PROPRIETATE, dobandit prin Reconstituire, cota actuala 1/1, cota initiala 1/1	A1
	1) **ROŞCA L. FLOAREA**, LIPSA CNP	

C. Partea III. SARCINI .

Inscrieri privind dezmembramintele dreptului de proprietate, drepturi reale de garanţie şi sarcini	Referinţe
NU SUNT	

Neutilizabil în circuitul civil

Anexa Nr. 1 La Partea I

Teren

Nr cadastral	Suprafaţa (mp)*	Observaţii / Referinţe
	404	Imobilul a fost diminuat cu un procent de 10.16%. Diferenta de suprafata de 4088 mp se regaseste astfel: 493 mp in coridorul de expropriere cu ID 12209 si 3595 mp la ID-ul 1482

* Suprafaţa este determinată in planul de proiecţie Stereo 70.

DETALII LINIARE IMOBIL

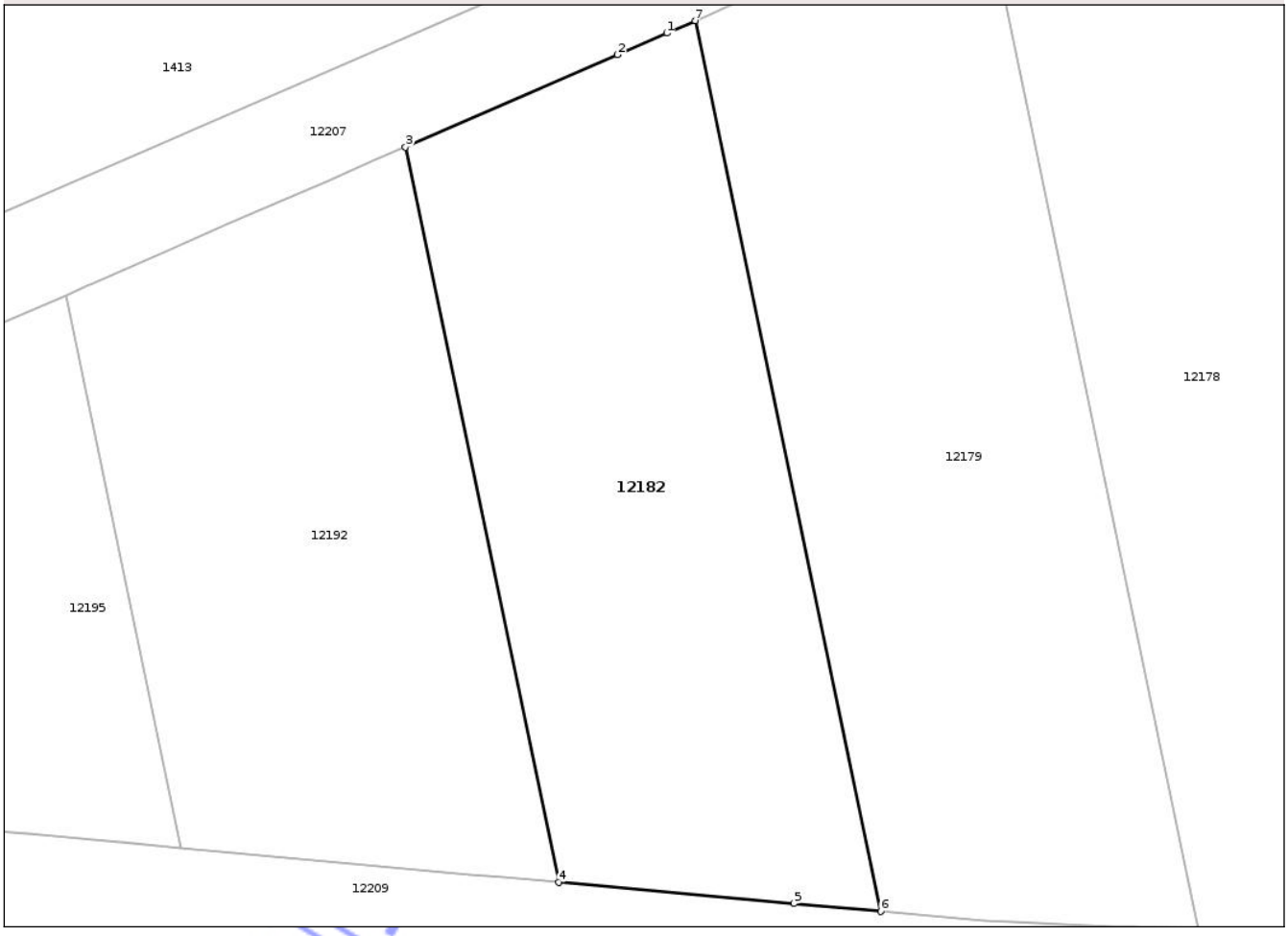

Date referitoare la teren

Crt	Categorie folosință	Intra vilan	Suprafaţa (mp)	Tarla	Parcelă	Nr. topo	Observaţii / Referinţe
1	arabil	NU	404	135	44/1	-	

Lungime Segmente

1) Valorile lungimilor segmentelor sunt obţinute din proiecţie în plan.

Punct început	X / Y	Punct sfârşit	X / Y	Lungime segment (** (m)
1	409.945,526 306.942,049	2	409.943,57 306.941,196	2.134
2	409.943,57 306.941,196	3	409.935,171 306.937,535	9.162
3	409.935,171 306.937,535	4	409.941,241 306.908,383	29.777
4	409.941,241 306.908,383	5	409.950,578 306.907,539	9.375

Document care conține date cu caracter personal, protejat de prevederile Regulamentului (UE) nr. 679/2016 și Legii 190/2018

Punct început	X / Y	Punct sfârşit	X / Y	Lungime segment (** (m)
5	409.950,578 306.907,539	6	409.954,012 306.907,229	3.448
6	409.954,012 306.907,229	7	409.946,658 306.942,543	36.072
7	409.946,658 306.942,543	1	409.945,526 306.942,049	1.235

** Lungimile segmentelor sunt determinate în planul de proiecţie Stereo 70 şi sunt rotunjite la 1 milimetru.
*** Distanţa dintre puncte este formată din segmente cumulate ce sunt mai mici decât valoarea 1 milimetru.

Neutilizabil în circuitul civil

DATE DESPRE IMOBILUL NR. 12164

Oficiul de Cadastru şi Publicitate Imobiliară DOLJ
Biroul de Cadastru şi Publicitate Imobiliară Craiova

A. Partea I. Descrierea imobilului

TEREN Extravilan

Adresa: Jud. Dolj, T135, P89

Nr. Crt	Nr cadastral Nr. topografic	Suprafaţa* (mp)	Observaţii / Referinţe
A1		2.276	Sector cadastral:19 Teren neimprejmuit; Imobilul a fost diminuat cu un procent de 10.16%. Diferenta de suprafata de 2679 mp se regaseste astfel: 1339 mp in coridorul de expropriere cu ID 12209 si 1340 mp la ID-ul 12106

B. Partea II. Proprietari şi acte

Inscrieri privitoare la dreptul de proprietate şi alte drepturi reale		Referinţe
/		
Act Administrativ nr. TDP 1006-48120, din 09/06/1997 emis de CJSDPAT DOLJ;		
B1	Intabulare, drept de PROPRIETATE, dobandit prin Reconstituire, cota actuala 1/1, cota initiala 1/1	A1
	1) **SLAVOIU M. CONSTANTIN**, LIPSA CNP	

C. Partea III. SARCINI .

Inscrieri privind dezmembramintele dreptului de proprietate, drepturi reale de garanţie şi sarcini	Referinţe
NU SUNT	

Neutilizabil în circuitul civil

Anexa Nr. 1 La Partea I

Teren

Nr cadastral	Suprafaţa (mp)*	Observaţii / Referinţe
	2.276	Imobilul a fost diminuat cu un procent de 10.16%. Diferenta de suprafata de 2679 mp se regaseste astfel: 1339 mp in coridorul de expropriere cu ID 12209 si 1340 mp la ID-ul 12106

* Suprafaţa este determinată in planul de proiecţie Stereo 70.

DETALII LINIARE IMOBIL

Date referitoare la teren

Crt	Categorie folosință	Intra vilan	Suprafaţa (mp)	Tarla	Parcelă	Nr. topo	Observaţii / Referinţe
1	arabil	NU	2.276	135	89	-	

Lungime Segmente
1) Valorile lungimilor segmentelor sunt obţinute din proiecţie în plan.

Punct început	X / Y	Punct sfârşit	X / Y	Lungime segment (** (m)
1	410.541,741 306.979,19	2	410.539,346 306.983,614	5.031
2	410.539,346 306.983,614	3	410.564,082 306.864,826	121.336
3	410.564,082 306.864,826	4	410.564,496 306.864,526	0.511
4	410.564,496 306.864,526	5	410.571,75 306.859,283	8.95

Document care conține date cu caracter personal, protejat de prevederile Regulamentului (UE) nr. 679/2016 și Legii 190/2018

Punct început	X / Y	Punct sfârşit	X / Y	Lungime segment (** (m)
5	410.571,75 306.859,283	6	410.575,329 306.857,672	3.925
6	410.575,329 306.857,672	7	410.579,216 306.856,798	3.984
7	410.579,216 306.856,798	8	410.592,497 306.854,687	13.448
8	410.592,497 306.854,687	9	410.592,633 306.854,665	0.138
9	410.592,633 306.854,665	10	410.582,312 306.904,231	50.629
10	410.582,312 306.904,231	11	410.581,088 306.906,493	2.572
11	410.581,088 306.906,493	12	410.580,952 306.906,744	0.285
12	410.580,952 306.906,744	13	410.578,596 306.911,097	4.95
13	410.578,596 306.911,097	14	410.541,979 306.978,75	76.927
14	410.541,979 306.978,75	1	410.541,741 306.979,19	0.5

** Lungimile segmentelor sunt determinate în planul de proiecţie Stereo 70 şi sunt rotunjite la 1 milimetru.
*** Distanţa dintre puncte este formată din segmente cumulate ce sunt mai mici decât valoarea 1 milimetru.

Neutilizabil în circuitul civil

DATE DESPRE IMOBILUL NR. 12183

Oficiul de Cadastru şi Publicitate Imobiliară DOLJ
Biroul de Cadastru şi Publicitate Imobiliară Craiova

A. Partea I. Descrierea imobilului

TEREN Extravilan

Adresa: Jud. Dolj, T135, P47

Nr. Crt	Nr cadastral Nr. topografic	Suprafaţa* (mp)	Observaţii / Referinţe
A1		1.378	Sector cadastral:19 Teren neimprejmuit; Imobilul a fost diminuat cu un procent de 10.16%. Diferenta de suprafata de 7785 mp se regaseste astfel: 1234 mp in coridorul de expropriere cu ID 12209 si 6551 mp la ID-ul 1489

B. Partea II. Proprietari şi acte

Inscrieri privitoare la dreptul de proprietate şi alte drepturi reale		Referinţe
/		
Act Administrativ nr. TDP 1652-1301, din 23/09/2002 emis de CJSDPAT DOLJ;		
B1	Intabulare, drept de PROPRIETATE, dobandit prin Reconstituire, cota actuala 1/1, cota initiala 1/1	A1
	1) **SOIMAN P. PANTELIE**, LIPSA CNP 2) **SOIMAN P. STEFAN**, LIPSA CNP	

C. Partea III. SARCINI .

Inscrieri privind dezmembramintele dreptului de proprietate, drepturi reale de garanţie şi sarcini	Referinţe
NU SUNT	

Neutilizabil în circuitul civil

Anexa Nr. 1 La Partea I

Teren

Nr cadastral	Suprafaţa (mp)*	Observaţii / Referinţe
	1.378	Imobilul a fost diminuat cu un procent de 10.16%. Diferenta de suprafata de 7785 mp se regaseste astfel: 1234 mp in coridorul de expropriere cu ID 12209 si 6551 mp la ID-ul 1489

* Suprafaţa este determinată in planul de proiecţie Stereo 70.

DETALII LINIARE IMOBIL

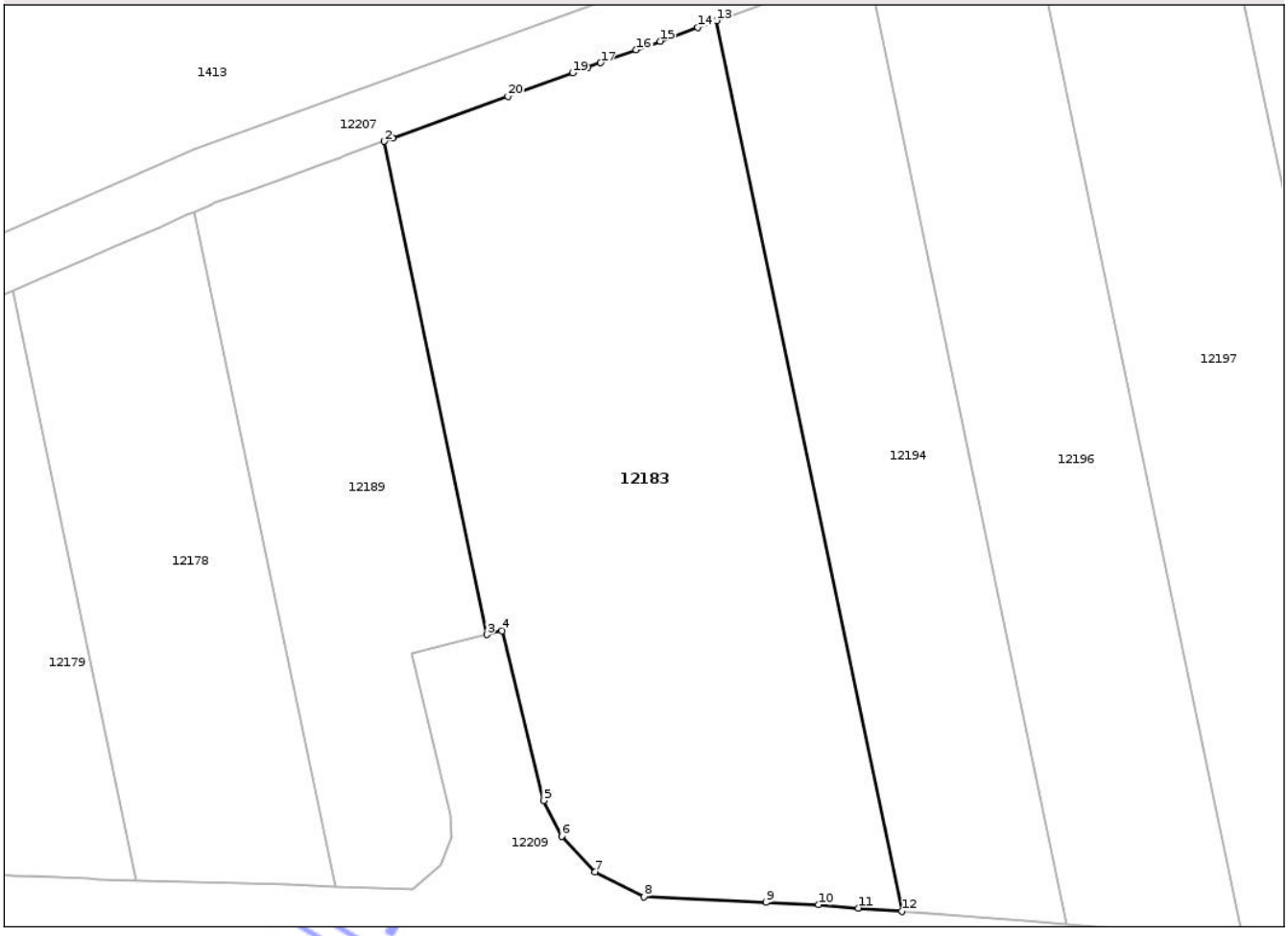

Date referitoare la teren

Crt	Categorie folosință	Intra vilan	Suprafaţa (mp)	Tarla	Parcelă	Nr. topo	Observaţii / Referinţe
1	arabil	NU	1.378	135	47	-	

Lungime Segmente

1) Valorile lungimilor segmentelor sunt obţinute din proiecţie în plan.

Punct început	X / Y	Punct sfârşit	X / Y	Lungime segment (** (m)
1	409.984,434 306.958,114	2	409.983,87 306.957,909	0.6
2	409.983,87 306.957,909	3	409.991,011 306.923,615	35.03
3	409.991,011 306.923,615	4	409.992,05 306.923,875	1.071
4	409.992,05 306.923,875	5	409.994,956 306.912,079	12.149

Document care conține date cu caracter personal, protejat de prevederile Regulamentului (UE) nr. 679/2016 și Legii 190/2018

Punct început	X / Y	Punct sfârşit	X / Y	Lungime segment (** (m)
5	409.994,956 306.912,079	6	409.996,186 306.909,595	2.772
6	409.996,186 306.909,595	7	409.998,515 306.907,119	3.399
7	409.998,515 306.907,119	8	410.001,91 306.905,39	3.81
8	410.001,91 306.905,39	9	410.010,41 306.904,999	8.509
9	410.010,41 306.904,999	10	410.014,045 306.904,832	3.639
10	410.014,045 306.904,832	11	410.016,837 306.904,609	2.801
11	410.016,837 306.904,609	12	410.019,845 306.904,37	3.017
12	410.019,845 306.904,37	13	410.006,95 306.966,293	63.251
13	410.006,95 306.966,293	14	410.005,666 306.965,827	1.366
14	410.005,666 306.965,827	15	410.003,043 306.964,874	2.791
15	410.003,043 306.964,874	16	410.001,38 306.964,27	1.769
16	410.001,38 306.964,27	17	409.998,903 306.963,37	2.635
17	409.998,903 306.963,37	18	409.998,03 306.963,053	0.929
18	409.998,03 306.963,053	19	409.996,955 306.962,663	1.144
19	409.996,955 306.962,663	20	409.992,454 306.961,027	4.789
20	409.992,454 306.961,027	1	409.984,434 306.958,114	8.533

** Lungimile segmentelor sunt determinate în planul de proiecţie Stereo 70 şi sunt rotunjite la 1 milimetru.
*** Distanţa dintre puncte este formată din segmente cumulate ce sunt mai mici decât valoarea 1 milimetru.

Neutilizabil în circuitul civil

DATE DESPRE IMOBILUL NR. 12184

Oficiul de Cadastru şi Publicitate Imobiliară DOLJ
Biroul de Cadastru şi Publicitate Imobiliară Craiova

A. Partea I. Descrierea imobilului

TEREN Extravilan

Adresa: Jud. Dolj, T135, P43

Nr. Crt	Nr cadastral Nr. topografic	Suprafaţa* (mp)	Observaţii / Referinţe
A1		182	Sector cadastral:19 Teren neimprejmuit; Imobilul a fost diminuat cu un procent de 10.16%. Diferenta de suprafata de 4310 mp se regaseste astfel: 503 mp in coridorul de expropriere cu ID 12209 si 3807 mp la ID-ul 1481

B. Partea II. Proprietari şi acte

Inscrieri privitoare la dreptul de proprietate şi alte drepturi reale		Referinţe
/		
Act Administrativ nr. TDP 10763, din 04/06/2008 emis de CJSDPAT DOLJ;		
B1	Intabulare, drept de PROPRIETATE, dobandit prin Reconstituire, cota actuala 1/1, cota initiala 1/1	A1
	1) **COSTACHE N ILIE**, LIPSA CNP	

C. Partea III. SARCINI .

Inscrieri privind dezmembramintele dreptului de proprietate, drepturi reale de garanţie şi sarcini	Referinţe
NU SUNT	

Neutilizabil în circuitul civil

Anexa Nr. 1 La Partea I

Teren

Nr cadastral	Suprafaţa (mp)*	Observaţii / Referinţe
	182	Imobilul a fost diminuat cu un procent de 10.16%. Diferenta de suprafata de 4310 mp se regaseste astfel: 503 mp in coridorul de expropriere cu ID 12209 si 3807 mp la ID-ul 1481

* Suprafaţa este determinată in planul de proiecţie Stereo 70.

DETALII LINIARE IMOBIL

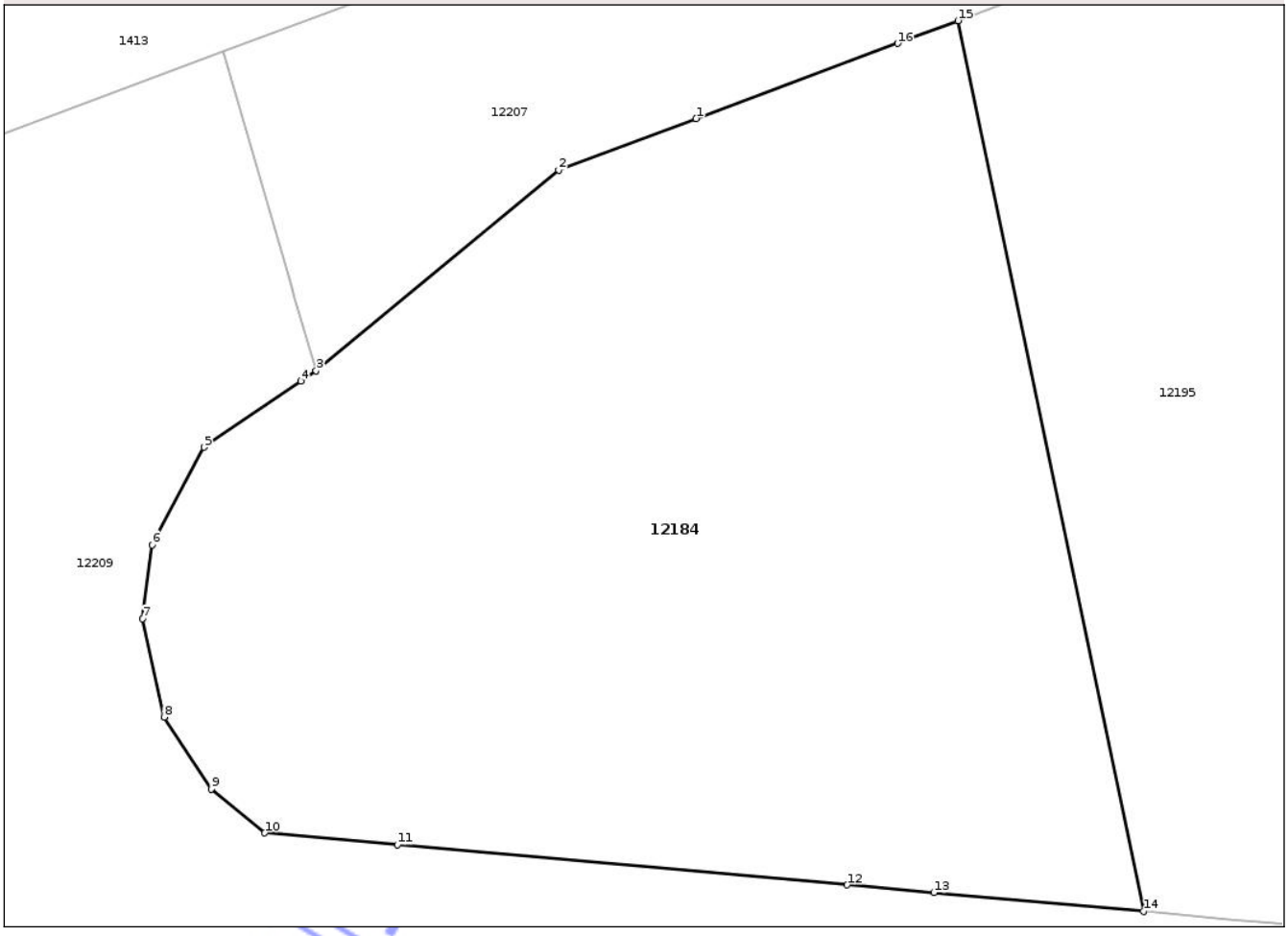

Date referitoare la teren

Crt	Categorie folosință	Intra vilan	Suprafaţa (mp)	Tarla	Parcelă	Nr. topo	Observaţii / Referinţe
1	arabil	NU	182	135	43	-	

Lungime Segmente

1) Valorile lungimilor segmentelor sunt obţinute din proiecţie în plan.

Punct început	X / Y	Punct sfârşit	X / Y	Lungime segment (** (m)
1	409.904,869 306.924,869	2	409.902,463 306.923,969	2.569
2	409.902,463 306.923,969	3	409.898,215 306.920,454	5.514
3	409.898,215 306.920,454	4	409.897,949 306.920,273	0.322
4	409.897,949 306.920,273	5	409.896,252 306.919,117	2.053

Document care conține date cu caracter personal, protejat de prevederile Regulamentului (UE) nr. 679/2016 și Legii 190/2018

Punct început	X / Y	Punct sfârşit	X / Y	Lungime segment (** (m)
5	409.896,252 306.919,117	6	409.895,342 306.917,408	1.936
6	409.895,342 306.917,408	7	409.895,177 306.916,114	1.304
7	409.895,177 306.916,114	8	409.895,553 306.914,394	1.761
8	409.895,553 306.914,394	9	409.896,379 306.913,135	1.506
9	409.896,379 306.913,135	10	409.897,316 306.912,366	1.212
10	409.897,316 306.912,366	11	409.899,639 306.912,158	2.332
11	409.899,639 306.912,158	12	409.907,513 306.911,455	7.905
12	409.907,513 306.911,455	13	409.909,031 306.911,319	1.524
13	409.909,031 306.911,319	14	409.912,703 306.910,991	3.687
14	409.912,703 306.910,991	15	409.909,456 306.926,584	15.927
15	409.909,456 306.926,584	16	409.908,395 306.926,187	1.133
16	409.908,395 306.926,187	1	409.904,869 306.924,869	3.764

** Lungimile segmentelor sunt determinate în planul de proiecţie Stereo 70 şi sunt rotunjite la 1 milimetru.
*** Distanţa dintre puncte este formată din segmente cumulate ce sunt mai mici decât valoarea 1 milimetru.

Neutilizabil în circuitul civil

DATE DESPRE IMOBILUL NR. 12187

Oficiul de Cadastru şi Publicitate Imobiliară DOLJ
Biroul de Cadastru şi Publicitate Imobiliară Craiova

A. Partea I. Descrierea imobilului

TEREN Extravilan

Adresa: Jud. Dolj, T36, P18

Nr. Crt	Nr cadastral Nr. topografic	Suprafaţa* (mp)	Observaţii / Referinţe
A1		1.036	Sector cadastral:19 Teren neimprejmuit; Imobilul a fost diminuat cu un procent de 20.72%. Diferenta de suprafata de 6892 mp se regaseste astfel: 2375 mp in coridorul de expropriere cu ID 12209 si 4517mp la ID-ul1547

B. Partea II. Proprietari şi acte

Inscrieri privitoare la dreptul de proprietate şi alte drepturi reale		Referinţe
/		
Act Administrativ nr. TDP 600-48553, din 05/06/1997 emis de CJSDPAT DOLJ;		
B1	Intabulare, drept de PROPRIETATE, dobandit prin Reconstituire, cota actuala 1/1, cota initiala 1/1	A1
	1) **FIRU M. LIOARA**, LIPSA CNP	

C. Partea III. SARCINI .

Inscrieri privind dezmembramintele dreptului de proprietate, drepturi reale de garanţie şi sarcini	Referinţe
NU SUNT	

Neutilizabil în circuitul civil

Anexa Nr. 1 La Partea I

Teren

Nr cadastral	Suprafaţa (mp)*	Observaţii / Referinţe
	1.036	Imobilul a fost diminuat cu un procent de 20.72%. Diferenta de suprafata de 6892 mp se regaseste astfel: 2375 mp in coridorul de expropriere cu ID 12209 si 4517mp la ID-ul1547

* Suprafaţa este determinată in planul de proiecţie Stereo 70.

DETALII LINIARE IMOBIL

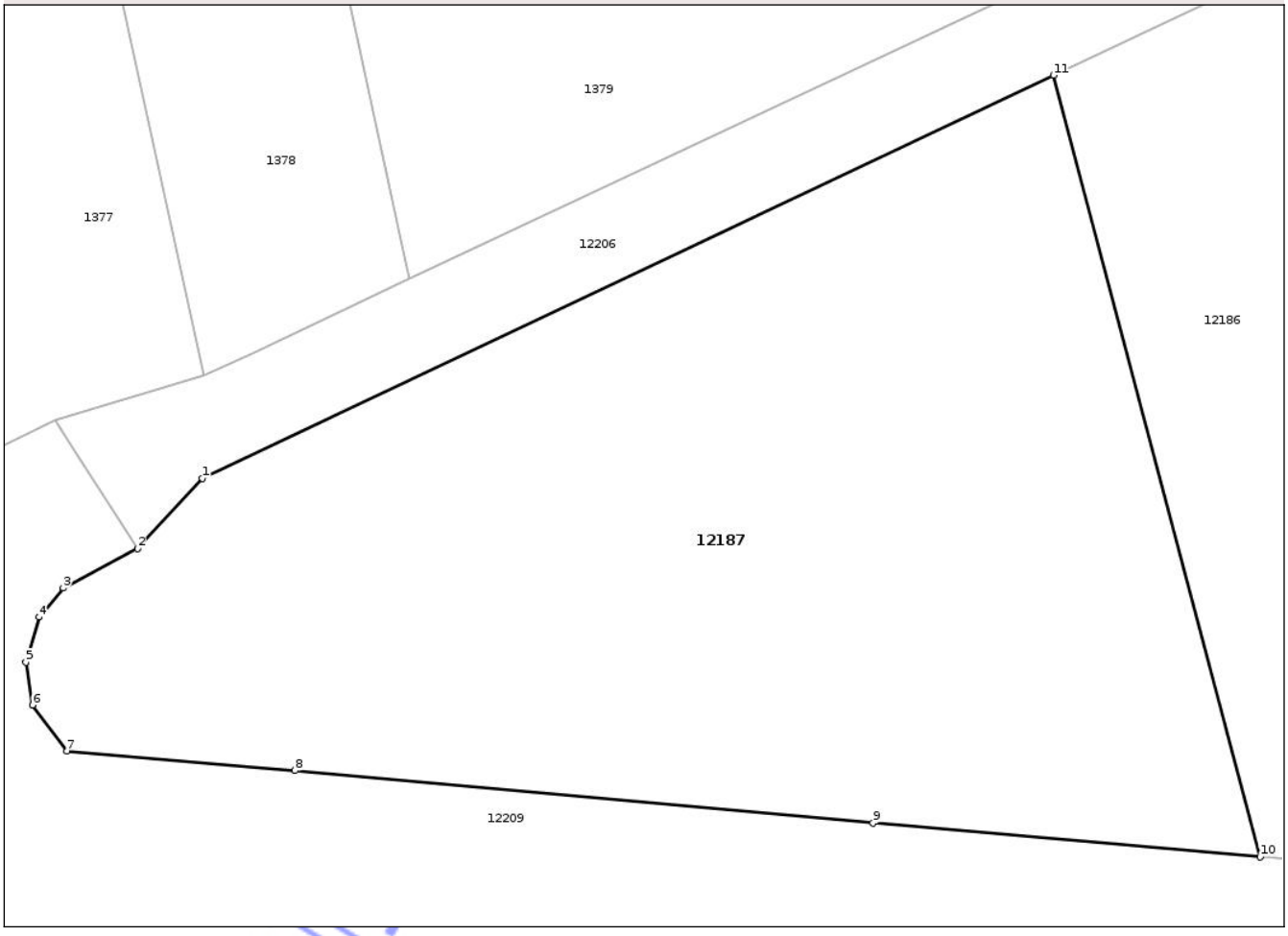

Date referitoare la teren

Crt	Categorie folosință	Intra vilan	Suprafaţa (mp)	Tarla	Parcelă	Nr. topo	Observaţii / Referinţe
1	arabil	NU	1.036	36	18	-	

Lungime Segmente

1) Valorile lungimilor segmentelor sunt obţinute din proiecţie în plan.

Punct început	X / Y	Punct sfârşit	X / Y	Lungime segment (** (m)
1	409.611,446 306.950,737	2	409.608,644 306.947,71	4.125
2	409.608,644 306.947,71	3	409.605,443 306.946,023	3.618
3	409.605,443 306.946,023	4	409.604,401 306.944,762	1.636
4	409.604,401 306.944,762	5	409.603,839 306.942,821	2.021

Document care conține date cu caracter personal, protejat de prevederile Regulamentului (UE) nr. 679/2016 și Legii 190/2018

Punct început	X / Y	Punct sfârşit	X / Y	Lungime segment (** (m)
5	409.603,839 306.942,821	6	409.604,125 306.940,974	1.869
6	409.604,125 306.940,974	7	409.605,601 306.938,996	2.468
7	409.605,601 306.938,996	8	409.615,425 306.938,149	9.86
8	409.615,425 306.938,149	9	409.640,325 306.935,898	25.002
9	409.640,325 306.935,898	10	409.657,006 306.934,441	16.745
10	409.657,006 306.934,441	11	409.648,097 306.968,093	34.811
11	409.648,097 306.968,093	1	409.611,446 306.950,737	40.553

** Lungimile segmentelor sunt determinate în planul de proiecţie Stereo 70 şi sunt rotunjite la 1 milimetru.
*** Distanţa dintre puncte este formată din segmente cumulate ce sunt mai mici decât valoarea 1 milimetru.

Neutilizabil în circuitul civil

DATE DESPRE IMOBILUL NR. 12188

Oficiul de Cadastru şi Publicitate Imobiliară DOLJ
Biroul de Cadastru şi Publicitate Imobiliară Craiova

A. Partea I. Descrierea imobilului

TEREN Extravilan

Adresa: Jud. Dolj, T135, P55

Nr. Crt	Nr cadastral Nr. topografic	Suprafaţa* (mp)	Observaţii / Referinţe
A1	31338	1.210	Sector cadastral:19 Teren neimprejmuit; Diferenta de suprafata de 3790 mp se regaseste astfel: 631 mp in coridorul de expropriere cu ID 12209 si 3159 mp la ID-ul 1494

B. Partea II. Proprietari şi acte

Inscrieri privitoare la dreptul de proprietate şi alte drepturi reale		Referinţe
34007 / 19/05/2011		
Act Notarial nr. CVC 1417, din 18/05/2011 emis de NP MARINESCU MARIA DANIELA;		
B1	Intabulare, drept de PROPRIETATE, dobandit prin Conventie, cota actuala 1/1, cota initiala 1/1	A1
	1) **BACIOIU IULIAN IONICA**, casatorit cu 2) **BACIOIU MONICA**, LIPSA CNP	

C. Partea III. SARCINI .

Inscrieri privind dezmembramintele dreptului de proprietate, drepturi reale de garanţie şi sarcini	Referinţe
NU SUNT	

Neutilizabil în circuitul civil

Anexa Nr. 1 La Partea I

Teren

Nr cadastral	Suprafaţa (mp)*	Observaţii / Referinţe
31338	1.210	Diferenta de suprafata de 3790 mp se regaseste astfel: 631 mp in coridorul de expropriere cu ID 12209 si 3159 mp la ID-ul 1494

* Suprafaţa este determinată in planul de proiecţie Stereo 70.

DETALII LINIARE IMOBIL

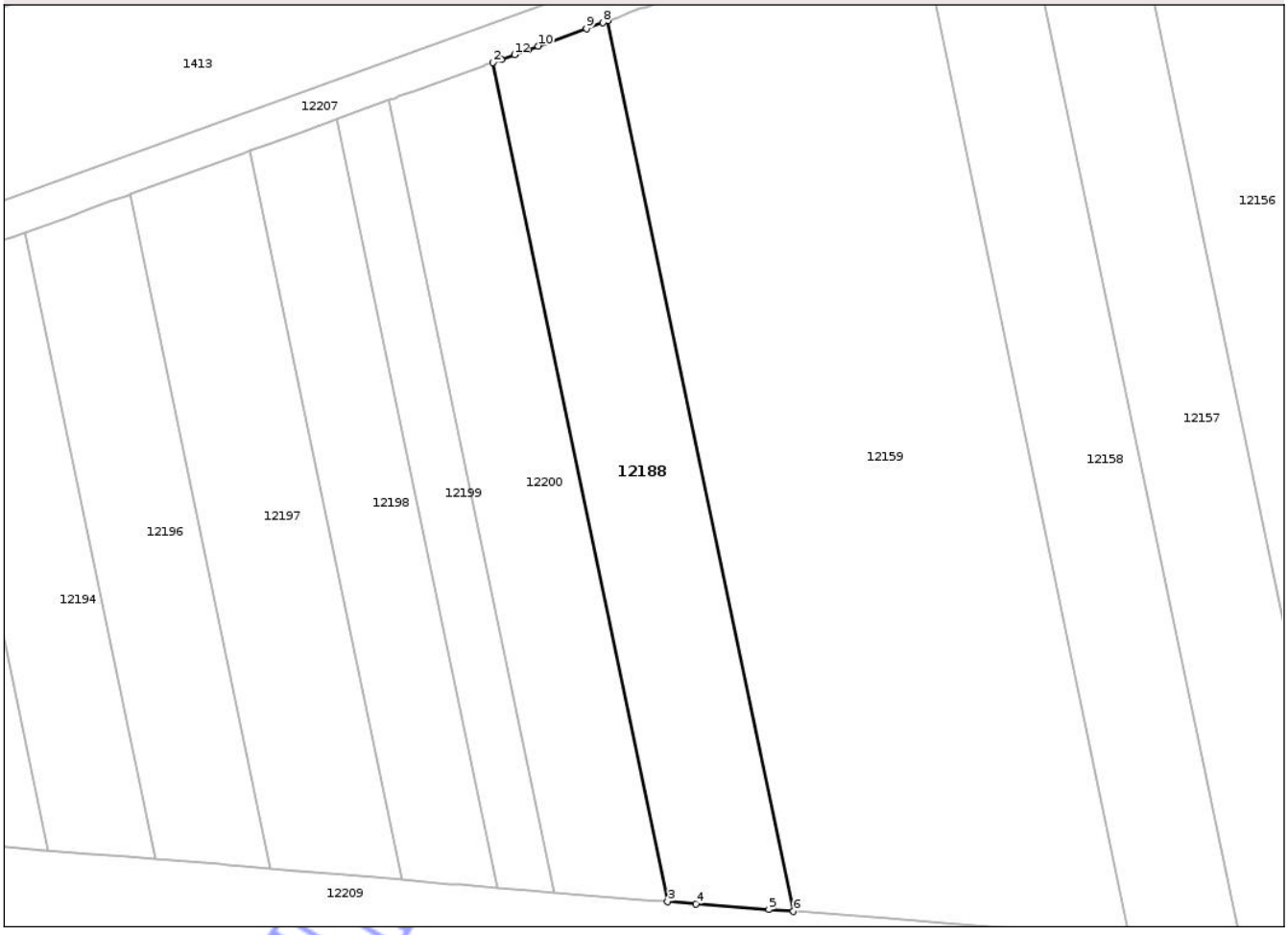

Date referitoare la teren

Crt	Categorie folosință	Intra vilan	Suprafaţa (mp)	Tarla	Parcelă	Nr. topo	Observaţii / Referinţe
1	arabil	NU	1.210	135	55	-	

Lungime Segmente
1) Valorile lungimilor segmentelor sunt obţinute din proiecţie în plan.

Punct început	X / Y	Punct sfârşit	X / Y	Lungime segment (** (m)
1	410.068,119 306.988,515	2	410.067,194 306.988,178	0.984
2	410.067,194 306.988,178	3	410.085,777 306.898,936	91.156
3	410.085,777 306.898,936	4	410.088,796 306.898,69	3.029
4	410.088,796 306.898,69	5	410.096,549 306.898,097	7.776
5	410.096,549 306.898,097	6	410.099,151 306.897,898	2.61

Document care conține date cu caracter personal, protejat de prevederile Regulamentului (UE) nr. 679/2016 și Legii 190/2018

Punct început	X / Y	Punct sfârşit	X / Y	Lungime segment (** (m)
6	410.099,151 306.897,898	7	410.079,426 306.992,622	96.756
7	410.079,426 306.992,622	8	410.078,885 306.992,425	0.576
8	410.078,885 306.992,425	9	410.077,135 306.991,79	1.862
9	410.077,135 306.991,79	10	410.072,003 306.989,926	5.46
10	410.072,003 306.989,926	11	410.070,938 306.989,539	1.133
11	410.070,938 306.989,539	12	410.069,484 306.989,011	1.547
12	410.069,484 306.989,011	1	410.068,119 306.988,515	1.452

** Lungimile segmentelor sunt determinate în planul de proiecţie Stereo 70 şi sunt rotunjite la 1 milimetru.
*** Distanţa dintre puncte este formată din segmente cumulate ce sunt mai mici decât valoarea 1 milimetru.

Neutilizabil în circuitul civil

DATE DESPRE IMOBILUL NR. 12189

Oficiul de Cadastru şi Publicitate Imobiliară DOLJ
Biroul de Cadastru şi Publicitate Imobiliară Craiova

A. Partea I. Descrierea imobilului

TEREN Extravilan

Adresa: Jud. Dolj, T135, P47

Nr. Crt	Nr cadastral Nr. topografic	Suprafaţa* (mp)	Observaţii / Referinţe
A1		608	Sector cadastral:19 Teren neimprejmuit; Imobilul a fost diminuat cu un procent de 10.16%. Diferenta de suprafata de 4602 mp se regaseste astfel: 777 mp in coridorul de expropriere cu ID 12209 si 3825 mp la ID-ul 1488

B. Partea II. Proprietari şi acte

Inscrieri privitoare la dreptul de proprietate şi alte drepturi reale		Referinţe
/		
Act Administrativ nr. TDP 14598, din 19/02/2010 emis de CJSDPAT DOLJ;		
B1	Intabulare, drept de PROPRIETATE, dobandit prin Reconstituire, cota actuala 1/1, cota initiala 1/1	A1
	1) **NIŢĂ M. ION**, LIPSA CNP	

C. Partea III. SARCINI .

Inscrieri privind dezmembramintele dreptului de proprietate, drepturi reale de garanţie şi sarcini	Referinţe
NU SUNT	

Neutilizabil în circuitul civil

Anexa Nr. 1 La Partea I

Teren

Nr cadastral	Suprafaţa (mp)*	Observaţii / Referinţe
	608	Imobilul a fost diminuat cu un procent de 10.16%. Diferenta de suprafata de 4602 mp se regaseste astfel: 777 mp in coridorul de expropriere cu ID 12209 si 3825 mp la ID-ul 1488

* Suprafaţa este determinată in planul de proiecţie Stereo 70.

DETALII LINIARE IMOBIL

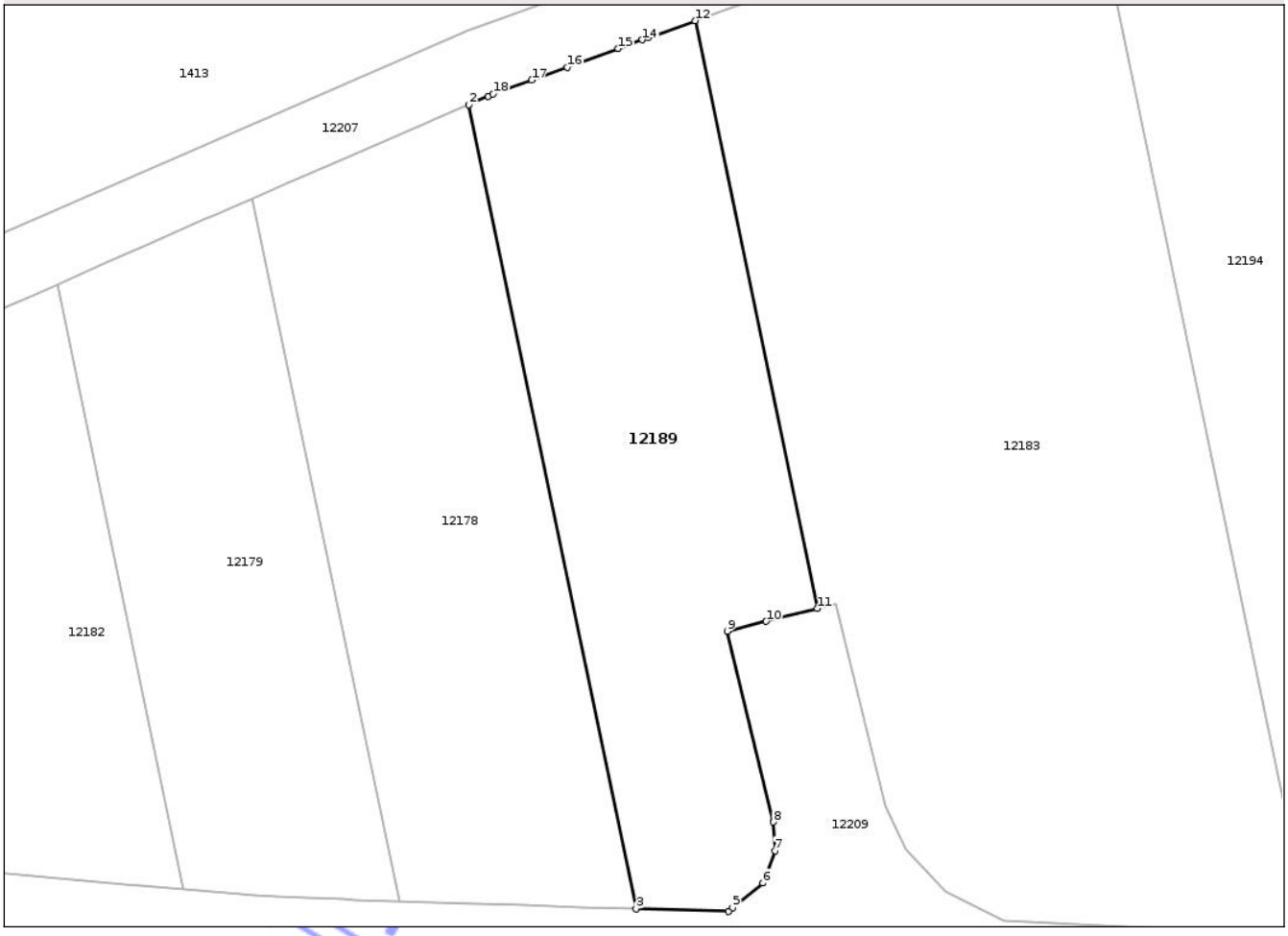

Date referitoare la teren

Crt	Categorie folosință	Intra vilan	Suprafaţa (mp)	Tarla	Parcelă	Nr. topo	Observaţii / Referinţe
1	arabil	NU	608	135	47	-	

Lungime Segmente

1) Valorile lungimilor segmentelor sunt obţinute din proiecţie în plan.

Punct început	X / Y	Punct sfârşit	X / Y	Lungime segment (** (m)
1	409.971,787 306.953,499	2	409.970,665 306.953,01	1.224
2	409.970,665 306.953,01	3	409.980,431 306.906,11	47.906
3	409.980,431 306.906,11	4	409.985,81 306.905,946	5.381
4	409.985,81 306.905,946	5	409.986,072 306.906,163	0.34

Document care conține date cu caracter personal, protejat de prevederile Regulamentului (UE) nr. 679/2016 și Legii 190/2018

Punct început	X / Y	Punct sfârşit	X / Y	Lungime segment (** (m)
5	409.986,072 306.906,163	6	409.987,822 306.907,606	2.268
6	409.987,822 306.907,606	7	409.988,533 306.909,488	2.012
7	409.988,533 306.909,488	8	409.988,447 306.911,159	1.673
8	409.988,447 306.911,159	9	409.985,745 306.922,294	11.458
9	409.985,745 306.922,294	10	409.988,029 306.922,867	2.355
10	409.988,029 306.922,867	11	409.991,011 306.923,615	3.074
11	409.991,011 306.923,615	12	409.983,87 306.957,909	35.03
12	409.983,87 306.957,909	13	409.981,152 306.956,922	2.892
13	409.981,152 306.956,922	14	409.980,798 306.956,793	0.377
14	409.980,798 306.956,793	15	409.979,391 306.956,282	1.497
15	409.979,391 306.956,282	16	409.976,406 306.955,198	3.176
16	409.976,406 306.955,198	17	409.974,343 306.954,449	2.195
17	409.974,343 306.954,449	18	409.972,084 306.953,628	2.404
18	409.972,084 306.953,628	1	409.971,787 306.953,499	0.324

** Lungimile segmentelor sunt determinate în planul de proiecţie Stereo 70 şi sunt rotunjite la 1 milimetru.
*** Distanţa dintre puncte este formată din segmente cumulate ce sunt mai mici decât valoarea 1 milimetru.

Neutilizabil în circuitul civil

DATE DESPRE IMOBILUL NR. 12191

Oficiul de Cadastru şi Publicitate Imobiliară DOLJ
Biroul de Cadastru şi Publicitate Imobiliară Craiova

A. Partea I. Descrierea imobilului

TEREN Extravilan

Adresa: Jud. Dolj, T135, P68/1

Nr. Crt	Nr cadastral Nr. topografic	Suprafaţa* (mp)	Observaţii / Referinţe
A1		4.595	Sector cadastral:19 Teren neimprejmuit; Imobilul a fost diminuat cu un procent de 10.16%. Diferenta de suprafata de 8882 mp se regaseste astfel: 5758 mp in coridorul de expropriere cu ID 12209 si 3124 mp la ID-ul 12089

B. Partea II. Proprietari şi acte

Inscrieri privitoare la dreptul de proprietate şi alte drepturi reale		Referinţe
/		
Act Administrativ nr. TDP 13095, din 06/05/2009 emis de CJSDPAT DOLJ;		
B1	Intabulare, drept de PROPRIETATE, dobandit prin Reconstituire, cota actuala 1/1, cota initiala 1/1	A1
	1) **TEODORESCU I ȘTEFAN**, LIPSA CNP 2) **DIMA I VERONICA**, LIPSA CNP	

C. Partea III. SARCINI .

Inscrieri privind dezmembramintele dreptului de proprietate, drepturi reale de garanţie şi sarcini	Referinţe
NU SUNT	

Neutilizabil în circuitul civil

Anexa Nr. 1 La Partea I

Teren

Nr cadastral	Suprafaţa (mp)*	Observaţii / Referinţe
	4.595	Imobilul a fost diminuat cu un procent de 10.16%. Diferenta de suprafata de 8882 mp se regaseste astfel: 5758 mp in coridorul de expropriere cu ID 12209 si 3124 mp la ID-ul 12089

* Suprafaţa este determinată in planul de proiecţie Stereo 70.

DETALII LINIARE IMOBIL

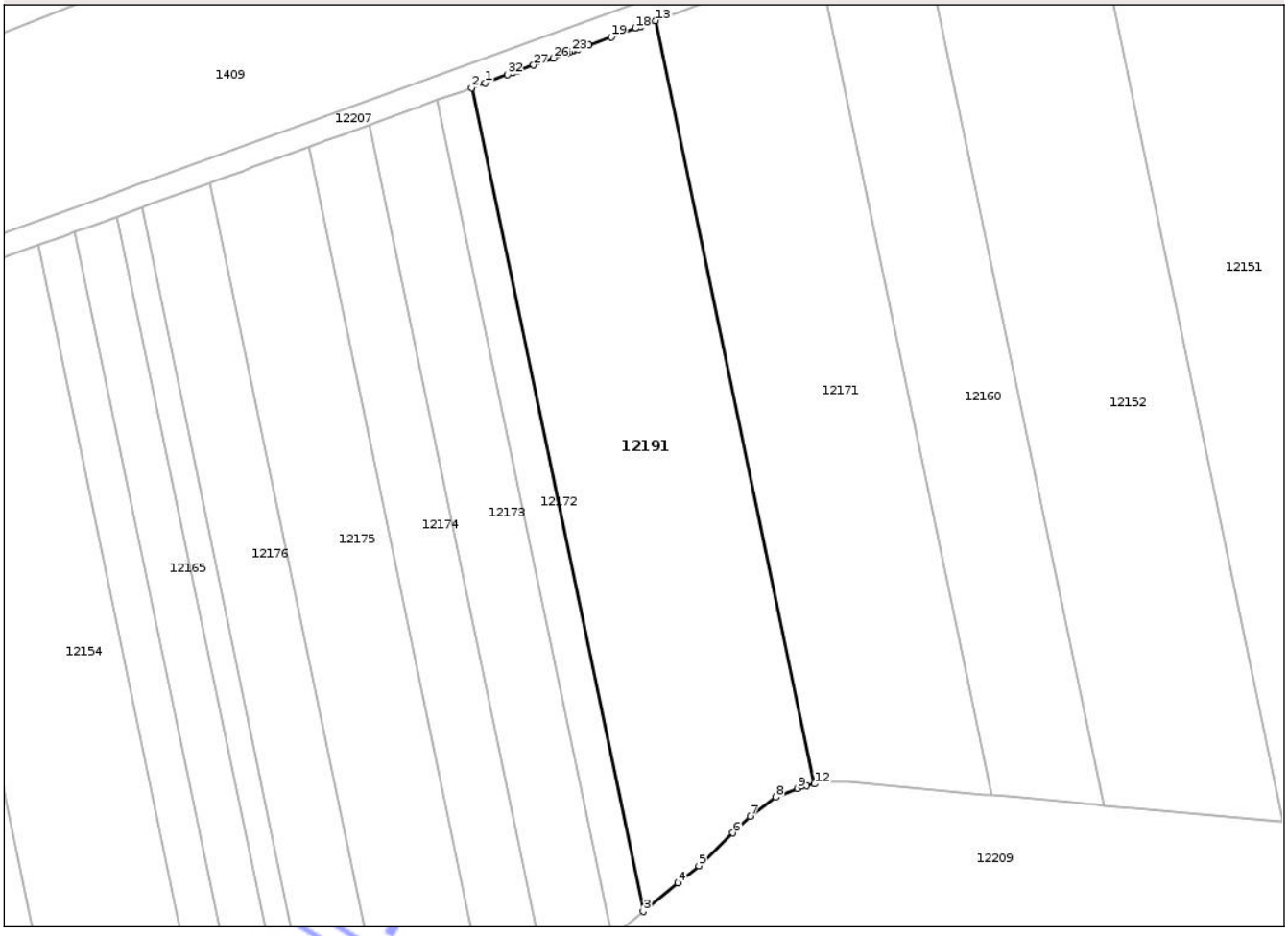

Date referitoare la teren

Crt	Categorie folosință	Intra vilan	Suprafaţa (mp)	Tarla	Parcelă	Nr. topo	Observaţii / Referinţe
1	arabil	NU	4.595	135	68/1	-	

Lungime Segmente

1) Valorile lungimilor segmentelor sunt obţinute din proiecţie în plan.

Punct început	X / Y	Punct sfârşit	X / Y	Lungime segment (** (m)
1	410.271,161 307.062,274	2	410.268,862 307.061,439	2.446
3	410.298,346 306.919,848	4	410.304,302 306.924,752	7.715
5	410.307,896 306.927,711	6	410.313,76 306.933,351	8.136
7	410.316,712 306.936,191	8	410.321,156 306.939,479	5.528

Punct început	X / Y	Punct sfârşit	X / Y	Lungime segment (** (m)
2	410.268,862 307.061,439	3	410.298,346 306.919,848	144.628
4	410.304,302 306.924,752	5	410.307,896 306.927,711	4.655
6	410.313,76 306.933,351	7	410.316,712 306.936,191	4.096
8	410.321,156 306.939,479	9	410.324,814 306.941,009	3.965

Document care conține date cu caracter personal, protejat de prevederile Regulamentului (UE) nr. 679/2016 și Legii 190/2018

Punct început	X / Y	Punct sfârşit	X / Y	Lungime segment (** (m)
9	410.324,814 306.941,009	10	410.325,586 306.941,332	0.837
11	410.326,432 306.941,502	12	410.327,769 306.941,77	1.364
13	410.300,452 307.072,954	14	410.298,917 307.072,379	1.639
15	410.297,988 307.072,031	16	410.297,845 307.071,977	0.153
17	410.297,042 307.071,677	18	410.296,986 307.071,656	0.06
19	410.292,826 307.070,144	20	410.289,0 307.068,754	4.071
21	410.287,197 307.068,099	22	410.286,268 307.067,762	0.988
23	410.286,073 307.067,691	24	410.285,694 307.067,553	0.403
25	410.285,273 307.067,4	26	410.282,876 307.066,53	2.55
27	410.279,496 307.065,302	28	410.276,789 307.064,319	2.88
29	410.275,871 307.063,985	30	410.275,817 307.063,965	0.058
31	410.275,791 307.063,956	32	410.275,034 307.063,681	0.805

Punct început	X / Y	Punct sfârşit	X / Y	Lungime segment (** (m)
10	410.325,586 306.941,332	11	410.326,432 306.941,502	0.863
12	410.327,769 306.941,77	13	410.300,452 307.072,954	133.998
14	410.298,917 307.072,379	15	410.297,988 307.072,031	0.992
16	410.297,845 307.071,977	17	410.297,042 307.071,677	0.857
18	410.296,986 307.071,656	19	410.292,826 307.070,144	4.426
20	410.289,0 307.068,754	21	410.287,197 307.068,099	1.918
22	410.286,268 307.067,762	23	410.286,073 307.067,691	0.208
24	410.285,694 307.067,553	25	410.285,273 307.067,4	0.448
26	410.282,876 307.066,53	27	410.279,496 307.065,302	3.596
28	410.276,789 307.064,319	29	410.275,871 307.063,985	0.977
30	410.275,817 307.063,965	31	410.275,791 307.063,956	0.028
32	410.275,034 307.063,681	1	410.271,161 307.062,274	4.121

** Lungimile segmentelor sunt determinate în planul de proiecţie Stereo 70 şi sunt rotunjite la 1 milimetru.
*** Distanţa dintre puncte este formată din segmente cumulate ce sunt mai mici decât valoarea 1 milimetru.

Neutilizabil în circuitul civil

DATE DESPRE IMOBILUL NR. 12192

Oficiul de Cadastru şi Publicitate Imobiliară DOLJ
Biroul de Cadastru şi Publicitate Imobiliară Craiova

A. Partea I. Descrierea imobilului

TEREN Extravilan

Adresa: Jud. Dolj, T135, P44-Lot2

Nr. Crt	Nr cadastral Nr. topografic	Suprafaţa* (mp)	Observaţii / Referinţe
A1	41614	375	Sector cadastral:19 Teren neimprejmuit; Diferenta de suprafata de 4850 mp se regaseste astfel: 578 mp in coridorul de expropriere cu ID 12209 si 4272 mp la ID-ul 12083

B. Partea II. Proprietari şi acte

Inscrieri privitoare la dreptul de proprietate şi alte drepturi reale		Referinţe
117375 / 11/05/2023		
Act Notarial nr. CERTIFICAT DE MOSTENITOR NR. 18, din 04/04/2023 emis de NP Mladin Preoteasa Alina Corina;		
B1	Intabulare, drept de PROPRIETATE, dobandit prin Succesiune, cota actuala 1/1, cota initiala 1/1	A1
	1) **MOGOŞ MARINERO**	

C. Partea III. SARCINI .

Inscrieri privind dezmembramintele dreptului de proprietate, drepturi reale de garanţie şi sarcini	Referinţe
NU SUNT	

Neutilizabil în circuitul civil

Anexa Nr. 1 La Partea I

Teren

Nr cadastral	Suprafaţa (mp)*	Observaţii / Referinţe
41614	375	Diferenta de suprafata de 4850 mp se regaseste astfel: 578 mp in coridorul de expropriere cu ID 12209 si 4272 mp la ID-ul 12083

* Suprafaţa este determinată in planul de proiecţie Stereo 70.

DETALII LINIARE IMOBIL

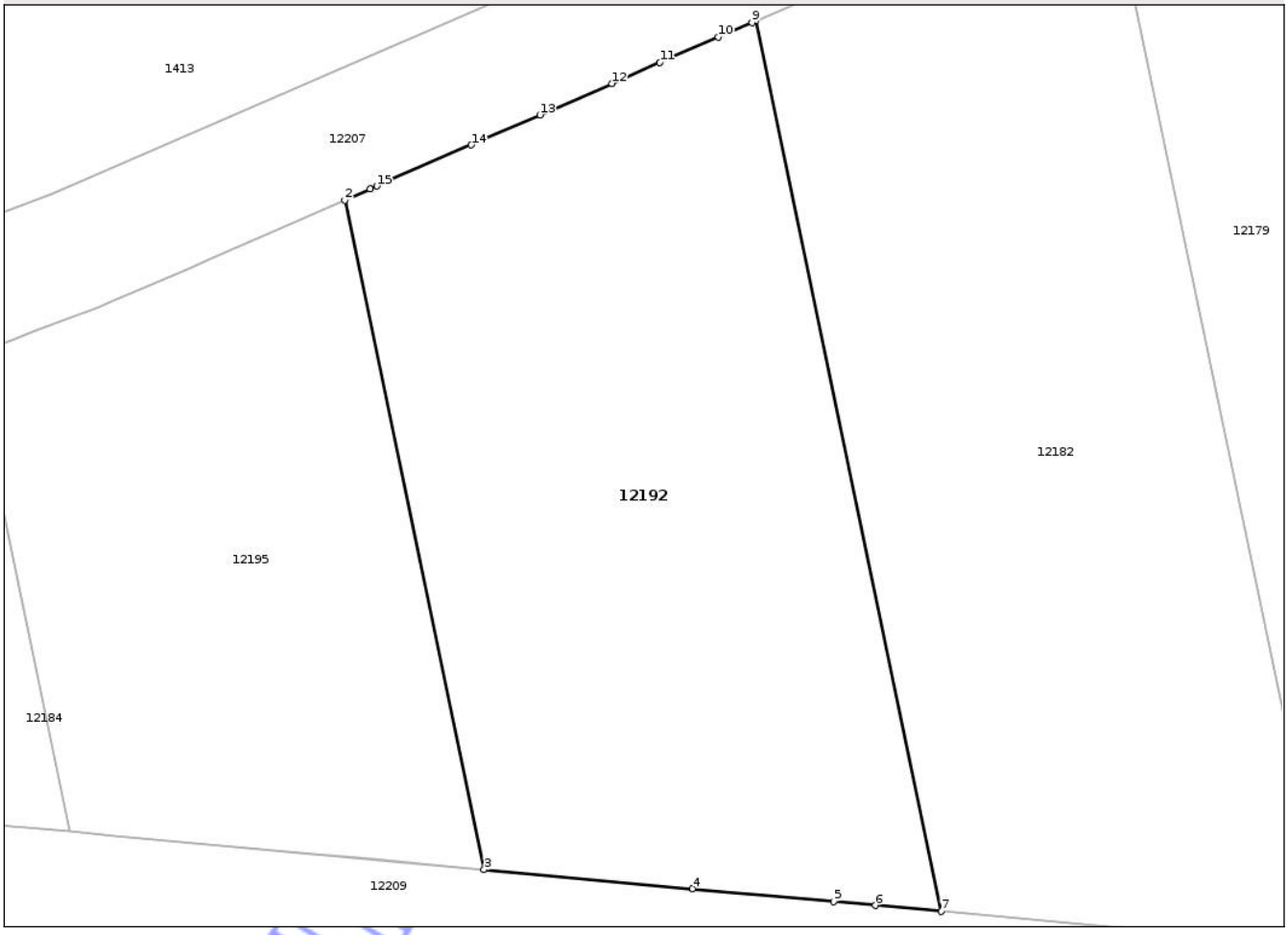

Date referitoare la teren

Crt	Categorie folosință	Intra vilan	Suprafaţa (mp)	Tarla	Parcelă	Nr. topo	Observaţii / Referinţe
1	arabil	NU	375	135	44-Lot2	-	

Lungime Segmente
1) Valorile lungimilor segmentelor sunt obţinute din proiecţie în plan.

Punct început	X / Y	Punct sfârşit	X / Y	Lungime segment (** (m)
1	409.922,539 306.932,028	2	409.921,704 306.931,664	0.911
2	409.921,704 306.931,664	3	409.926,267 306.909,752	22.382
3	409.926,267 306.909,752	4	409.933,089 306.909,127	6.851
4	409.933,089 306.909,127	5	409.937,706 306.908,704	4.636
5	409.937,706 306.908,704	6	409.939,077 306.908,579	1.377

Document care conține date cu caracter personal, protejat de prevederile Regulamentului (UE) nr. 679/2016 și Legii 190/2018

Punct început	X / Y	Punct sfârşit	X / Y	Lungime segment (** (m)
6	409.939,077 306.908,579	7	409.941,241 306.908,383	2.173
7	409.941,241 306.908,383	8	409.935,171 306.937,535	29.777
8	409.935,171 306.937,535	9	409.935,036 306.937,476	0.147
9	409.935,036 306.937,476	10	409.933,932 306.936,995	1.204
10	409.933,932 306.936,995	11	409.932,021 306.936,162	2.085
11	409.932,021 306.936,162	12	409.930,453 306.935,478	1.711
12	409.930,453 306.935,478	13	409.928,097 306.934,451	2.57
13	409.928,097 306.934,451	14	409.925,847 306.933,47	2.455
14	409.925,847 306.933,47	15	409.922,76 306.932,124	3.368
15	409.922,76 306.932,124	1	409.922,539 306.932,028	0.241

** Lungimile segmentelor sunt determinate în planul de proiecţie Stereo 70 şi sunt rotunjite la 1 milimetru.
*** Distanţa dintre puncte este formată din segmente cumulate ce sunt mai mici decât valoarea 1 milimetru.

Neutilizabil în circuitul civil

DATE DESPRE IMOBILUL NR. 12194

Oficiul de Cadastru şi Publicitate Imobiliară DOLJ
Biroul de Cadastru şi Publicitate Imobiliară Craiova

A. Partea I. Descrierea imobilului

TEREN Extravilan

Adresa: Jud. Dolj, TARLAUA 135, PARCELA 48

Nr. Crt	Nr cadastral Nr. topografic	Suprafaţa* (mp)	Observaţii / Referinţe
A1	32853	726	Sector cadastral:19 Teren neimprejmuit; Diferenta de suprafata de 3474 mp se regaseste astfel: 522 mp in coridorul de expropriere cu ID 12209 si 2952 mp la ID-ul 1487

B. Partea II. Proprietari şi acte

Inscrieri privitoare la dreptul de proprietate şi alte drepturi reale		Referinţe
33098 / 10/04/2013		
Act Notarial nr. CM nr 92, din 15/05/2008 emis de NP Cernobai Claudiu Emil (TDP nr 1329-48129/1997);		
B1	Intabulare, drept de PROPRIETATE, dobandit prin Succesiune, cota actuala 1/1, cota initiala 1/1	A1
	1) **SOIMAN ALEXANDRU**	

C. Partea III. SARCINI .

Inscrieri privind dezmembramintele dreptului de proprietate, drepturi reale de garanţie şi sarcini	Referinţe
NU SUNT	

Neutilizabil în circuitul civil

Anexa Nr. 1 La Partea I

Teren

Nr cadastral	Suprafaţa (mp)*	Observaţii / Referinţe
32853	726	Diferenta de suprafata de 3474 mp se regaseste astfel: 522 mp in coridorul de expropriere cu ID 12209 si 2952 mp la ID-ul 1487

* Suprafaţa este determinată in planul de proiecţie Stereo 70.

DETALII LINIARE IMOBIL

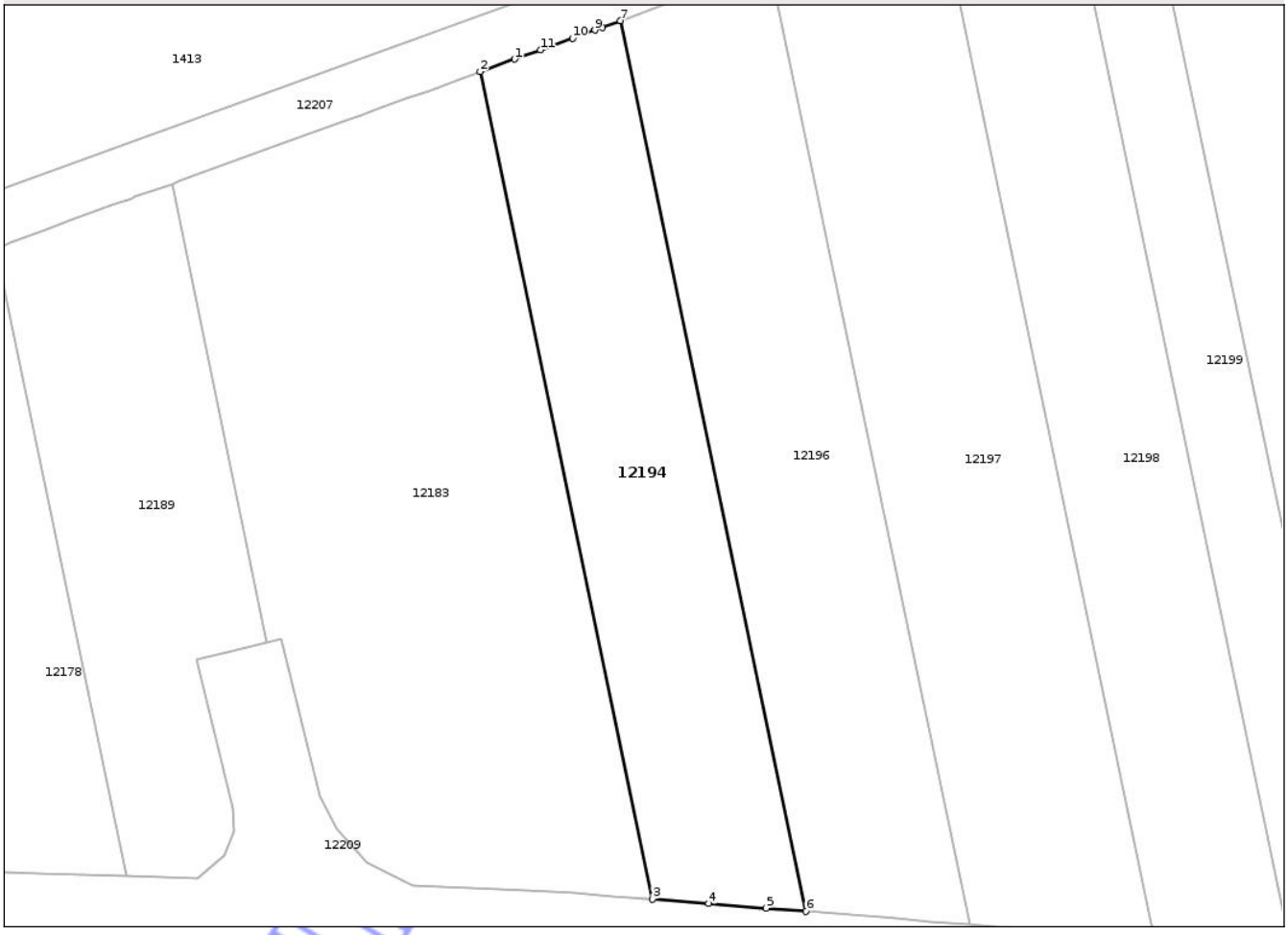

Date referitoare la teren

Crt	Categorie folosință	Intra vilan	Suprafaţa (mp)	Tarla	Parcelă	Nr. topo	Observaţii / Referinţe
1	arabil	NU	726	135	48	-	

Lungime Segmente
1) Valorile lungimilor segmentelor sunt obţinute din proiecţie în plan.

Punct început	X / Y	Punct sfârşit	X / Y	Lungime segment (** (m)
1	410.009,528 306.967,23	2	410.006,95 306.966,293	2.743
2	410.006,95 306.966,293	3	410.019,845 306.904,37	63.251
3	410.019,845 306.904,37	4	410.024,062 306.904,034	4.23
4	410.024,062 306.904,034	5	410.028,34 306.903,693	4.292
5	410.028,34 306.903,693	6	410.031,335 306.903,454	3.005

Document care conține date cu caracter personal, protejat de prevederile Regulamentului (UE) nr. 679/2016 și Legii 190/2018

Punct început	X / Y	Punct sfârşit	X / Y	Lungime segment (** (m)
6	410.031,335 306.903,454	7	410.017,455 306.970,11	68.086
7	410.017,455 306.970,11	8	410.016,077 306.969,609	1.466
8	410.016,077 306.969,609	9	410.015,53 306.969,41	0.582
9	410.015,53 306.969,41	10	410.013,875 306.968,809	1.761
10	410.013,875 306.968,809	11	410.011,465 306.967,934	2.564
11	410.011,465 306.967,934	1	410.009,528 306.967,23	2.061

** Lungimile segmentelor sunt determinate în planul de proiecţie Stereo 70 şi sunt rotunjite la 1 milimetru.
*** Distanţa dintre puncte este formată din segmente cumulate ce sunt mai mici decât valoarea 1 milimetru.

Neutilizabil în circuitul civil

DATE DESPRE IMOBILUL NR. 12195

Oficiul de Cadastru şi Publicitate Imobiliară DOLJ
Biroul de Cadastru şi Publicitate Imobiliară Craiova

A. Partea I. Descrierea imobilului

TEREN Extravilan

Adresa: Jud. Dolj, T135, P44

Nr. Crt	Nr cadastral Nr. topografic	Suprafaţa* (mp)	Observaţii / Referinţe
A1		248	Sector cadastral:19 Teren neimprejmuit; Imobilul a fost diminuat cu un procent de 10.16%. Diferenta de suprafata se regaseste la ID-ul 1486.. Diferenta de suprafata de 4447 mp se regaseste astfel: 523 mp in coridorul de expropriere cu ID 12209 si 3924 mp la ID-ul 1485

B. Partea II. Proprietari şi acte

Inscrieri privitoare la dreptul de proprietate şi alte drepturi reale		Referinţe
/		
Act Administrativ nr. TDP 926-47925, din 12/05/1997 emis de CJSDPAT DOLJ;		
B1	Intabulare, drept de PROPRIETATE, dobandit prin Reconstituire, cota actuala 1/1, cota initiala 1/1	A1
	1) **MOGOS F. FLOAREA**, LIPSA CNP	

C. Partea III. SARCINI .

Inscrieri privind dezmembramintele dreptului de proprietate, drepturi reale de garanţie şi sarcini	Referinţe
NU SUNT	

Neutilizabil în circuitul civil

Anexa Nr. 1 La Partea I

Teren

Nr cadastral	Suprafaţa (mp)*	Observaţii / Referinţe
	248	Imobilul a fost diminuat cu un procent de 10.16%. Diferenta de suprafata se regaseste la ID-ul 1486.. Diferenta de suprafata de 4447 mp se regaseste astfel: 523 mp in coridorul de expropriere cu ID 12209 si 3924 mp la ID-ul 1485

* Suprafaţa este determinată in planul de proiecţie Stereo 70.

DETALII LINIARE IMOBIL

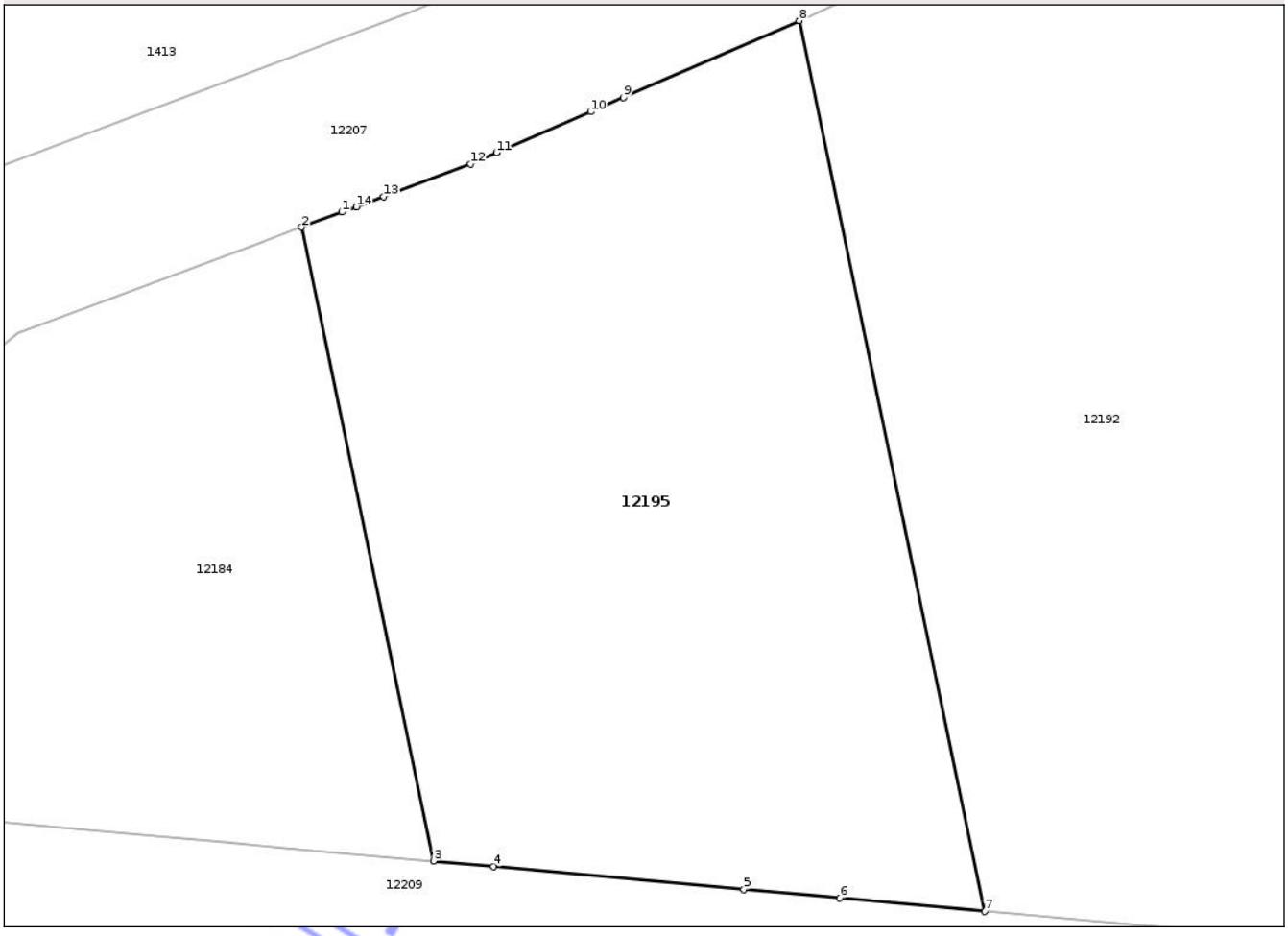

Date referitoare la teren

Crt	Categorie folosință	Intra vilan	Suprafaţa (mp)	Tarla	Parcelă	Nr. topo	Observaţii / Referinţe
1	arabil	NU	248	135	44	-	

Lungime Segmente

1) Valorile lungimilor segmentelor sunt obţinute din proiecţie în plan.

Punct început	X / Y	Punct sfârşit	X / Y	Lungime segment (** (m)
1	409.910,45 306.926,955	2	409.909,456 306.926,584	1.061
2	409.909,456 306.926,584	3	409.912,703 306.910,991	15.927
3	409.912,703 306.910,991	4	409.914,182 306.910,859	1.485
4	409.914,182 306.910,859	5	409.920,344 306.910,295	6.188

Document care conține date cu caracter personal, protejat de prevederile Regulamentului (UE) nr. 679/2016 și Legii 190/2018

Punct început	X / Y	Punct sfârşit	X / Y	Lungime segment (** (m)
5	409.920,344 306.910,295	6	409.922,7 306.910,079	2.366
6	409.922,7 306.910,079	7	409.926,267 306.909,752	3.582
7	409.926,267 306.909,752	8	409.921,704 306.931,664	22.382
8	409.921,704 306.931,664	9	409.917,378 306.929,778	4.719
9	409.917,378 306.929,778	10	409.916,572 306.929,427	0.879
10	409.916,572 306.929,427	11	409.914,256 306.928,417	2.527
11	409.914,256 306.928,417	12	409.913,619 306.928,139	0.695
12	409.913,619 306.928,139	13	409.911,48 306.927,34	2.283
13	409.911,48 306.927,34	14	409.910,805 306.927,088	0.721
14	409.910,805 306.927,088	1	409.910,45 306.926,955	0.379

** Lungimile segmentelor sunt determinate în planul de proiecţie Stereo 70 şi sunt rotunjite la 1 milimetru.
*** Distanţa dintre puncte este formată din segmente cumulate ce sunt mai mici decât valoarea 1 milimetru.

Neutilizabil în circuitul civil

DATE DESPRE IMOBILUL NR. 12196

Oficiul de Cadastru şi Publicitate Imobiliară DOLJ
Biroul de Cadastru şi Publicitate Imobiliară Craiova

A. Partea I. Descrierea imobilului

TEREN Extravilan

Adresa: Jud. Dolj, T135, P50

Nr. Crt	Nr cadastral Nr. topografic	Suprafaţa* (mp)	Observaţii / Referinţe
A1		832	Sector cadastral:19 Teren neimprejmuit; Imobilul a fost diminuat cu un procent de 10.16%. Diferenta de suprafata de 3660 mp se regaseste astfel: 558 mp in coridorul de expropriere cu ID 12209 si 3102 mp la ID-ul 1490

B. Partea II. Proprietari şi acte

Inscrieri privitoare la dreptul de proprietate şi alte drepturi reale		Referinţe
/		
Act Administrativ nr. TDP 2637, din 24/04/2007 emis de CJSDPAT DOLJ;		
B1	Intabulare, drept de PROPRIETATE, dobandit prin Reconstituire, cota actuala 1/1, cota initiala 1/1	A1
	1) **DUMITRU M. MARIN**, LIPSA CNP	

C. Partea III. SARCINI .

Inscrieri privind dezmembramintele dreptului de proprietate, drepturi reale de garanţie şi sarcini	Referinţe
NU SUNT	

Neutilizabil în circuitul civil

Anexa Nr. 1 La Partea I

Teren

Nr cadastral	Suprafaţa (mp)*	Observaţii / Referinţe
	832	Imobilul a fost diminuat cu un procent de 10.16%. Diferenta de suprafata de 3660 mp se regaseste astfel: 558 mp in coridorul de expropriere cu ID 12209 si 3102 mp la ID-ul 1490

* Suprafaţa este determinată in planul de proiecţie Stereo 70.

DETALII LINIARE IMOBIL

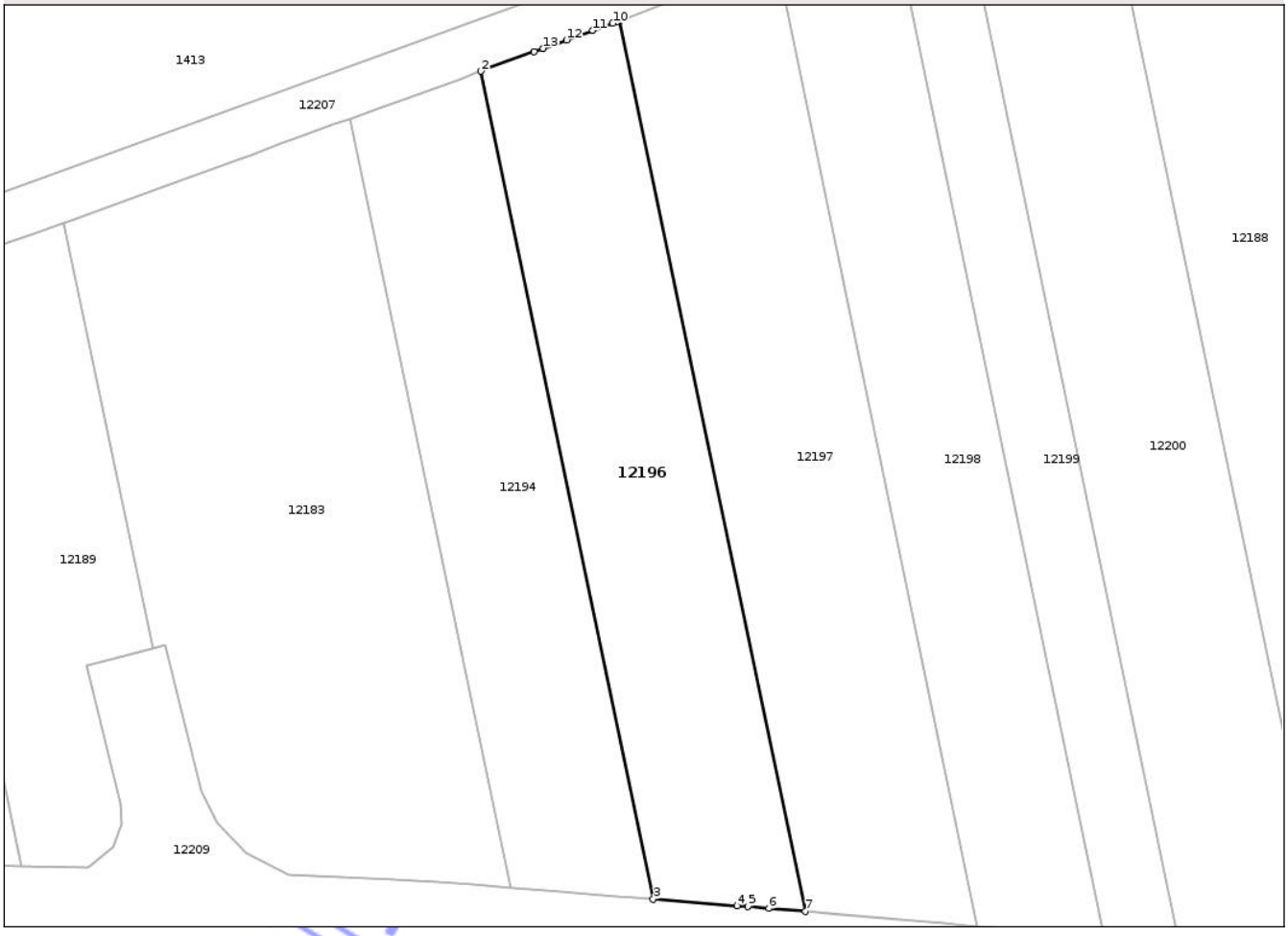

Date referitoare la teren

Crt	Categorie folosință	Intra vilan	Suprafaţa (mp)	Tarla	Parcelă	Nr. topo	Observaţii / Referinţe
1	arabil	NU	832	135	50	-	

Lungime Segmente
1) Valorile lungimilor segmentelor sunt obţinute din proiecţie în plan.

Punct început	X / Y	Punct sfârşit	X / Y	Lungime segment (** (m)
1	410.021,755 306.971,672	2	410.017,455 306.970,11	4.575
2	410.017,455 306.970,11	3	410.031,335 306.903,454	68.086
3	410.031,335 306.903,454	4	410.038,088 306.902,916	6.774
4	410.038,088 306.902,916	5	410.038,968 306.902,846	0.883

Document care conține date cu caracter personal, protejat de prevederile Regulamentului (UE) nr. 679/2016 și Legii 190/2018

Punct început	X / Y	Punct sfârşit	X / Y	Lungime segment (** (m)
5	410.038,968 306.902,846	6	410.040,663 306.902,701	1.701
6	410.040,663 306.902,701	7	410.043,574 306.902,453	2.922
7	410.043,574 306.902,453	8	410.028,639 306.974,173	73.259
8	410.028,639 306.974,173	9	410.028,458 306.974,107	0.193
9	410.028,458 306.974,107	10	410.028,07 306.973,966	0.413
10	410.028,07 306.973,966	11	410.026,471 306.973,385	1.701
11	410.026,471 306.973,385	12	410.024,349 306.972,614	2.258
12	410.024,349 306.972,614	13	410.022,478 306.971,934	1.991
13	410.022,478 306.971,934	1	410.021,755 306.971,672	0.769

** Lungimile segmentelor sunt determinate în planul de proiecţie Stereo 70 şi sunt rotunjite la 1 milimetru.
*** Distanţa dintre puncte este formată din segmente cumulate ce sunt mai mici decât valoarea 1 milimetru.

Neutilizabil în circuitul civil

DATE DESPRE IMOBILUL NR. 12197

Oficiul de Cadastru şi Publicitate Imobiliară DOLJ
Biroul de Cadastru şi Publicitate Imobiliară Craiova

A. Partea I. Descrierea imobilului

TEREN Extravilan

Adresa: Jud. Dolj, T135, P51

Nr. Crt	Nr cadastral Nr. topografic	Suprafaţa* (mp)	Observaţii / Referinţe
A1		1.018	Sector cadastral:19 Teren neimprejmuit; Imobilul a fost diminuat cu un procent de 10.16%. Diferenta de suprafata de 4103 mp se regaseste astfel: 634 mp in coridorul de expropriere cu ID 12209 si 3469 mp la ID-ul 1491

B. Partea II. Proprietari şi acte

Inscrieri privitoare la dreptul de proprietate şi alte drepturi reale		Referinţe
/		
Act Administrativ nr. TDP 1023-48120, din 09/06/1997 emis de CJSDPAT DOLJ;		
B1	Intabulare, drept de PROPRIETATE, dobandit prin Reconstituire, cota actuala 1/1, cota initiala 1/1	A1
	1) **POPA M. ION**, LIPSA CNP	

C. Partea III. SARCINI .

Inscrieri privind dezmembramintele dreptului de proprietate, drepturi reale de garanţie şi sarcini	Referinţe
NU SUNT	

Neutilizabil în circuitul civil

Anexa Nr. 1 La Partea I

Teren

Nr cadastral	Suprafaţa (mp)*	Observaţii / Referinţe
	1.018	Imobilul a fost diminuat cu un procent de 10.16%. Diferenta de suprafata de 4103 mp se regaseste astfel: 634 mp in coridorul de expropriere cu ID 12209 si 3469 mp la ID-ul 1491

* Suprafaţa este determinată in planul de proiecţie Stereo 70.

DETALII LINIARE IMOBIL

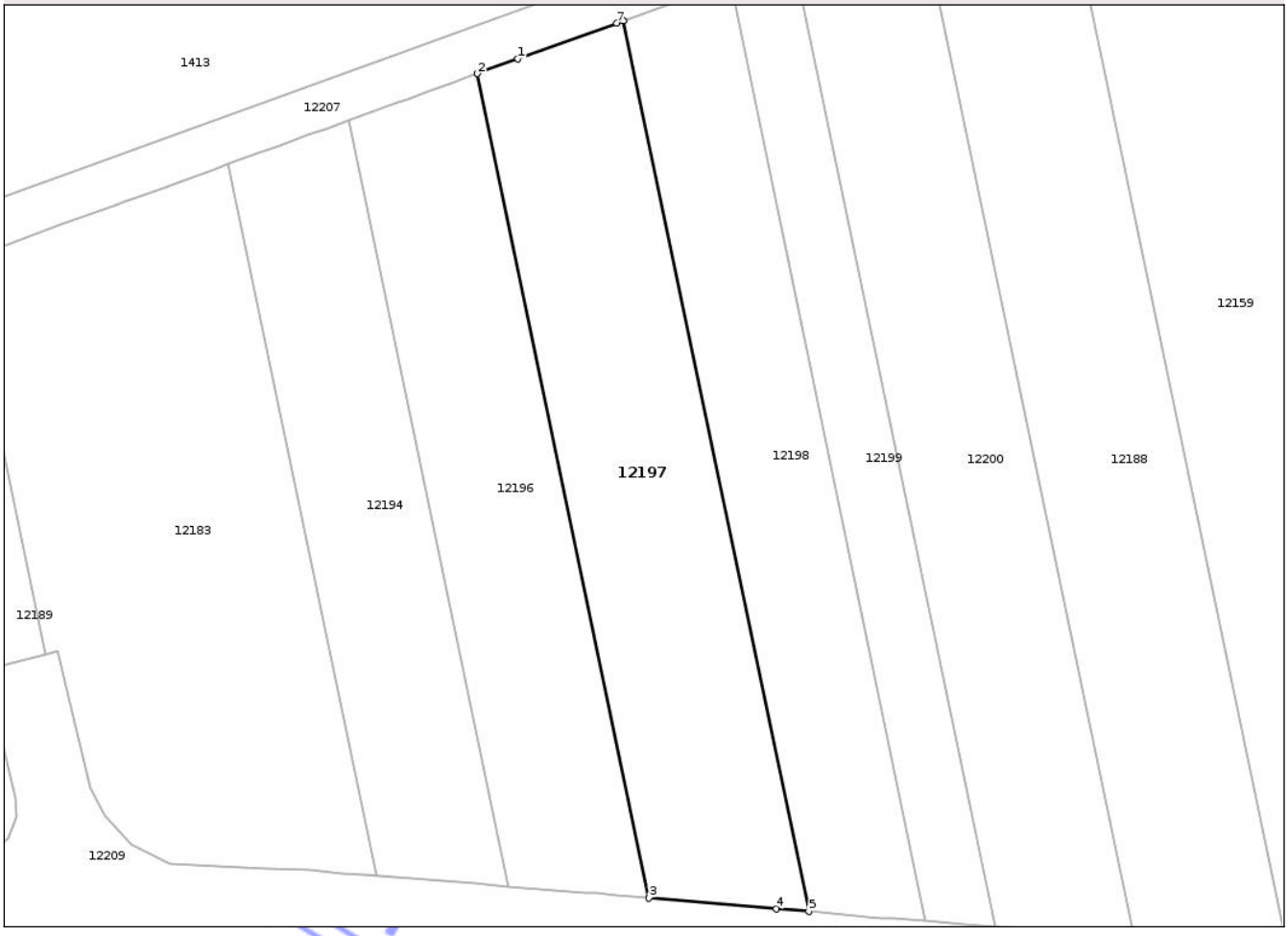

Date referitoare la teren

Crt	Categorie folosință	Intra vilan	Suprafaţa (mp)	Tarla	Parcelă	Nr. topo	Observaţii / Referinţe
1	arabil	NU	1.018	135	51	-	

Lungime Segmente

1) Valorile lungimilor segmentelor sunt obţinute din proiecţie în plan.

Punct început	X / Y	Punct sfârşit	X / Y	Lungime segment (** (m)
1	410.032,166 306.975,454	2	410.028,639 306.974,173	3.752
2	410.028,639 306.974,173	3	410.043,574 306.902,453	73.259
3	410.043,574 306.902,453	4	410.054,657 306.901,507	11.123
4	410.054,657 306.901,507	5	410.057,468 306.901,267	2.821

Document care conține date cu caracter personal, protejat de prevederile Regulamentului (UE) nr. 679/2016 și Legii 190/2018

Punct început	X / Y	Punct sfârşit	X / Y	Lungime segment (** (m)
5	410.057,468 306.901,267	6	410.041,327 306.978,782	79.178
6	410.041,327 306.978,782	7	410.040,758 306.978,575	0.605
7	410.040,758 306.978,575	1	410.032,166 306.975,454	9.141

** Lungimile segmentelor sunt determinate în planul de proiecţie Stereo 70 şi sunt rotunjite la 1 milimetru.
*** Distanţa dintre puncte este formată din segmente cumulate ce sunt mai mici decât valoarea 1 milimetru.

Neutilizabil în circuitul civil

DATE DESPRE IMOBILUL NR. 12198

Oficiul de Cadastru şi Publicitate Imobiliară DOLJ
Biroul de Cadastru şi Publicitate Imobiliară Craiova

A. Partea I. Descrierea imobilului

TEREN Extravilan

Adresa: Jud. Dolj, T135, P51

Nr. Crt	Nr cadastral Nr. topografic	Suprafaţa* (mp)	Observaţii / Referinţe
A1		797	Sector cadastral:19 Teren neimprejmuit; Imobilul a fost diminuat cu un procent de 10.16%. Diferenta de suprafata de 2976 mp se regaseste astfel: 466 mp in coridorul de expropriere cu ID 12209 si 2510 mp la ID-ul 11973

B. Partea II. Proprietari şi acte

Inscrieri privitoare la dreptul de proprietate şi alte drepturi reale		Referinţe
/		
Act Administrativ nr. TDP 996-47925, din 13/05/1997 emis de CJSDPAT DOLJ;		
B1	Intabulare, drept de PROPRIETATE, dobandit prin Reconstituire, cota actuala 1/1, cota initiala 1/1	A1
	1) **DUMITRU M. ION**, LIPSA CNP	

C. Partea III. SARCINI .

Inscrieri privind dezmembramintele dreptului de proprietate, drepturi reale de garanţie şi sarcini	Referinţe
NU SUNT	

Neutilizabil în circuitul civil

Anexa Nr. 1 La Partea I

Teren

Nr cadastral	Suprafaţa (mp)*	Observaţii / Referinţe
	797	Imobilul a fost diminuat cu un procent de 10.16%. Diferenta de suprafata de 2976 mp se regaseste astfel: 466 mp in coridorul de expropriere cu ID 12209 si 2510 mp la ID-ul 11973

* Suprafaţa este determinată in planul de proiecţie Stereo 70.

DETALII LINIARE IMOBIL

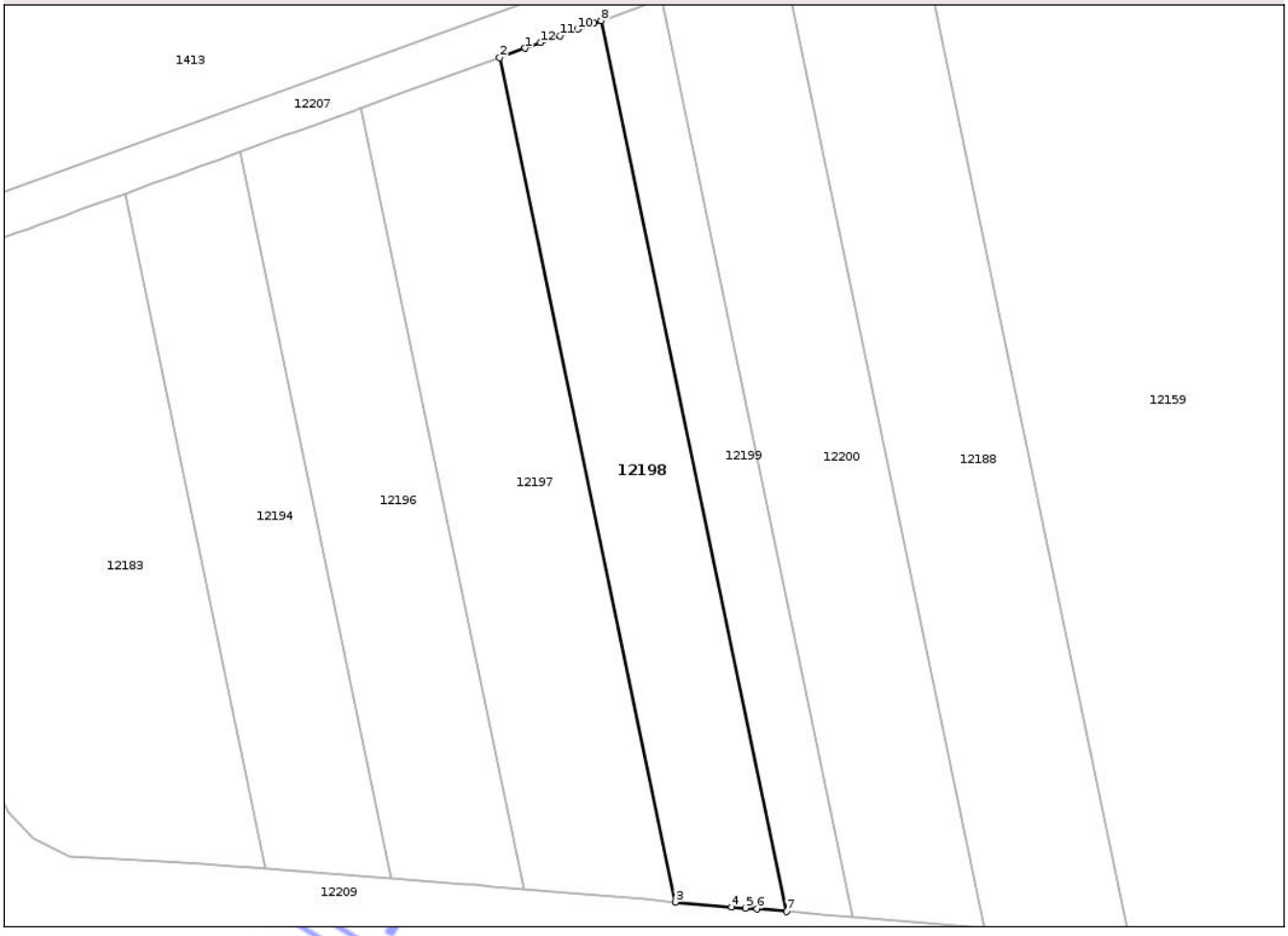

Date referitoare la teren

Crt	Categorie folosință	Intra vilan	Suprafaţa (mp)	Tarla	Parcelă	Nr. topo	Observaţii / Referinţe
1	arabil	NU	797	135	51	-	

Lungime Segmente

1) Valorile lungimilor segmentelor sunt obţinute din proiecţie în plan.

Punct început	X / Y	Punct sfârşit	X / Y	Lungime segment (** (m)
1	410.043,665 306.979,631	2	410.041,327 306.978,782	2.487
2	410.041,327 306.978,782	3	410.057,468 306.901,267	79.178
3	410.057,468 306.901,267	4	410.062,604 306.900,828	5.155
4	410.062,604 306.900,828	5	410.063,877 306.900,719	1.278

Document care conține date cu caracter personal, protejat de prevederile Regulamentului (UE) nr. 679/2016 și Legii 190/2018

Punct început	X / Y	Punct sfârşit	X / Y	Lungime segment (** (m)
5	410.063,877 306.900,719	6	410.064,922 306.900,634	1.048
6	410.064,922 306.900,634	7	410.067,66 306.900,411	2.747
7	410.067,66 306.900,411	8	410.050,636 306.982,163	83.506
8	410.050,636 306.982,163	9	410.049,978 306.981,924	0.7
9	410.049,978 306.981,924	10	410.048,474 306.981,378	1.6
10	410.048,474 306.981,378	11	410.046,842 306.980,785	1.736
11	410.046,842 306.980,785	12	410.045,084 306.980,146	1.871
12	410.045,084 306.980,146	1	410.043,665 306.979,631	1.51

** Lungimile segmentelor sunt determinate în planul de proiecţie Stereo 70 şi sunt rotunjite la 1 milimetru.
*** Distanţa dintre puncte este formată din segmente cumulate ce sunt mai mici decât valoarea 1 milimetru.

Neutilizabil în circuitul civil

DATE DESPRE IMOBILUL NR. 12199

Oficiul de Cadastru şi Publicitate Imobiliară DOLJ
Biroul de Cadastru şi Publicitate Imobiliară Craiova

A. Partea I. Descrierea imobilului

TEREN Extravilan

Adresa: Jud. Dolj, T135, P52

Nr. Crt	Nr cadastral Nr. topografic	Suprafaţa* (mp)	Observaţii / Referinţe
A1		494	Sector cadastral:19 Teren neimprejmuit; Imobilul a fost diminuat cu un procent de 10.16%. Diferenta de suprafata de 1752 mp se regaseste astfel: 276 mp in coridorul de expropriere cu ID 12209 si 1476 mp la ID-ul 1492

B. Partea II. Proprietari şi acte

Inscrieri privitoare la dreptul de proprietate şi alte drepturi reale		Referinţe
/		
Act Administrativ nr. TDP 2233, din 16/04/2004 emis de CJSDPAT DOLJ;		
B1	Intabulare, drept de PROPRIETATE, dobandit prin Reconstituire, cota actuala 1/1, cota initiala 1/1	A1
	1) **TUDOR T. MARIN**, LIPSA CNP	

C. Partea III. SARCINI .

Inscrieri privind dezmembramintele dreptului de proprietate, drepturi reale de garanţie şi sarcini	Referinţe
NU SUNT	

Neutilizabil în circuitul civil

Anexa Nr. 1 La Partea I

Teren

Nr cadastral	Suprafaţa (mp)*	Observaţii / Referinţe
	494	Imobilul a fost diminuat cu un procent de 10.16%. Diferenta de suprafata de 1752 mp se regaseste astfel: 276 mp in coridorul de expropriere cu ID 12209 si 1476 mp la ID-ul 1492

* Suprafaţa este determinată in planul de proiecţie Stereo 70.

DETALII LINIARE IMOBIL

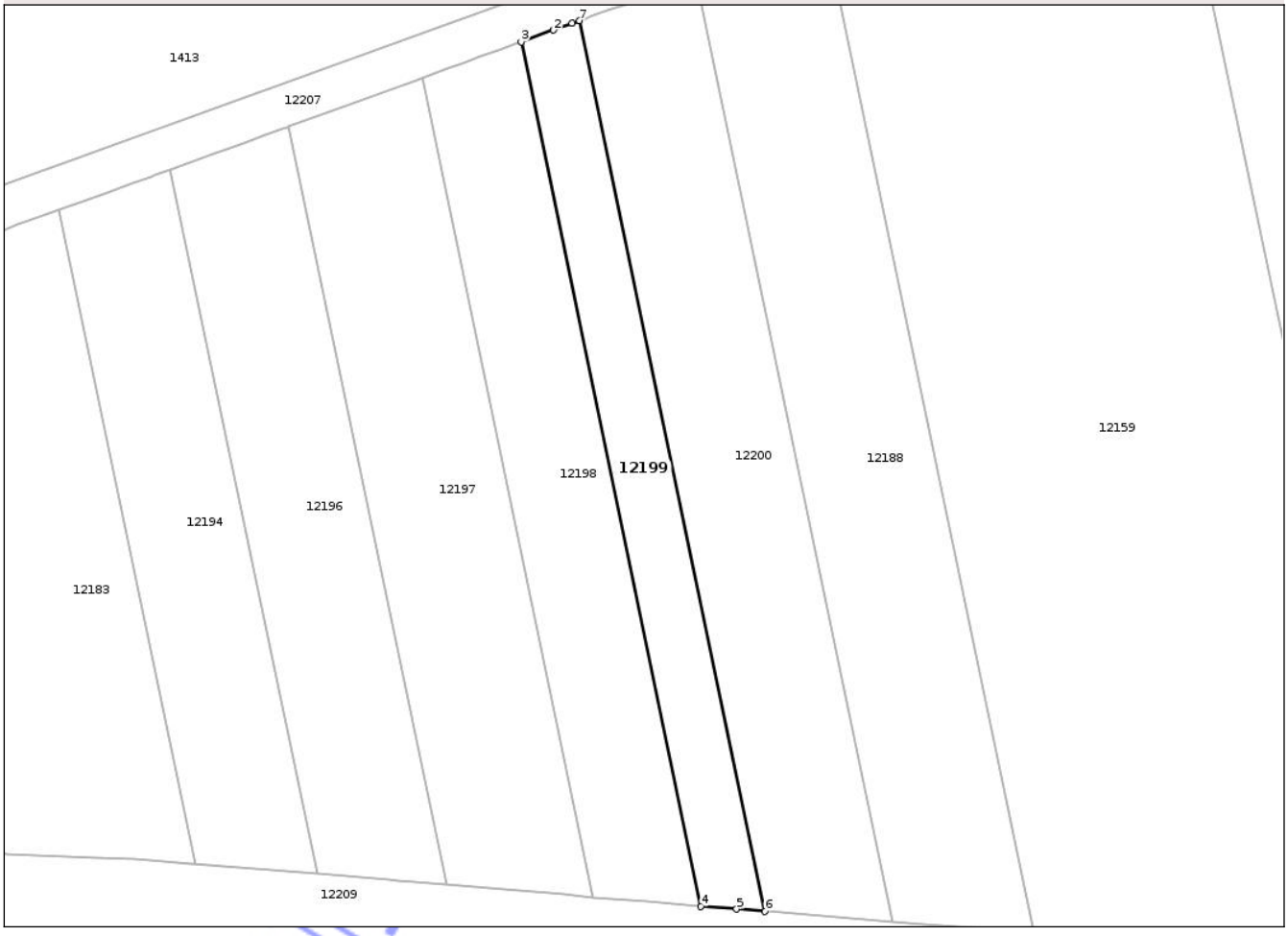

Date referitoare la teren

Crt	Categorie folosință	Intra vilan	Suprafaţa (mp)	Tarla	Parcelă	Nr. topo	Observaţii / Referinţe
1	arabil	NU	494	135	52	-	

Lungime Segmente

1) Valorile lungimilor segmentelor sunt obţinute din proiecţie în plan.

Punct început	X / Y	Punct sfârşit	X / Y	Lungime segment (** (m)
1	410.055,446 306.983,91	2	410.053,701 306.983,276	1.857
2	410.053,701 306.983,276	3	410.050,636 306.982,163	3.261
3	410.050,636 306.982,163	4	410.067,66 306.900,411	83.506
4	410.067,66 306.900,411	5	410.071,013 306.900,138	3.364

Document care conține date cu caracter personal, protejat de prevederile Regulamentului (UE) nr. 679/2016 și Legii 190/2018

Punct început	X / Y	Punct sfârşit	X / Y	Lungime segment (** (m)
5	410.071,013 306.900,138	6	410.073,709 306.899,919	2.705
6	410.073,709 306.899,919	7	410.056,165 306.984,171	86.059
7	410.056,165 306.984,171	1	410.055,446 306.983,91	0.765

** Lungimile segmentelor sunt determinate în planul de proiecţie Stereo 70 şi sunt rotunjite la 1 milimetru.
*** Distanţa dintre puncte este formată din segmente cumulate ce sunt mai mici decât valoarea 1 milimetru.

Neutilizabil în circuitul civil

DATE DESPRE IMOBILUL NR. 12200

Oficiul de Cadastru şi Publicitate Imobiliară DOLJ
Biroul de Cadastru şi Publicitate Imobiliară Craiova

A. Partea I. Descrierea imobilului

TEREN Extravilan

Adresa: Jud. Dolj, T135, P54

Nr. Crt	Nr cadastral Nr. topografic	Suprafaţa* (mp)	Observaţii / Referinţe
A1		1.029	Sector cadastral:19 Teren neimprejmuit; Imobilul a fost diminuat cu un procent de 10.16%. Diferenta de suprafata de 3463 mp se regaseste astfel: 557 mp in coridorul de expropriere cu ID 12209 si 2906 mp la ID-ul 1493

B. Partea II. Proprietari şi acte

Inscrieri privitoare la dreptul de proprietate şi alte drepturi reale		Referinţe
/		
Act Administrativ nr. TDP 1547-1983, din 17/07/2002 emis de CJSDPAT DOLJ;		
B1	Intabulare, drept de PROPRIETATE, dobandit prin Reconstituire, cota actuala 1/1, cota initiala 1/1	A1
	1) **BORUZ V. ILIE**, LIPSA CNP 2) **BORUZ V. DUMITRU**, LIPSA CNP 3) **STEFAN V. MARIOARA**, LIPSA CNP 4) **IVĂNESCU V. GHEORGHIŢA**, LIPSA CNP	

C. Partea III. SARCINI .

Inscrieri privind dezmembramintele dreptului de proprietate, drepturi reale de garanţie şi sarcini	Referinţe
NU SUNT	

Neutilizabil în circuitul civil

Anexa Nr. 1 La Partea I

Teren

Nr cadastral	Suprafaţa (mp)*	Observaţii / Referinţe
	1.029	Imobilul a fost diminuat cu un procent de 10.16%. Diferenta de suprafata de 3463 mp se regaseste astfel: 557 mp in coridorul de expropriere cu ID 12209 si 2906 mp la ID-ul 1493

* Suprafaţa este determinată in planul de proiecţie Stereo 70.

DETALII LINIARE IMOBIL

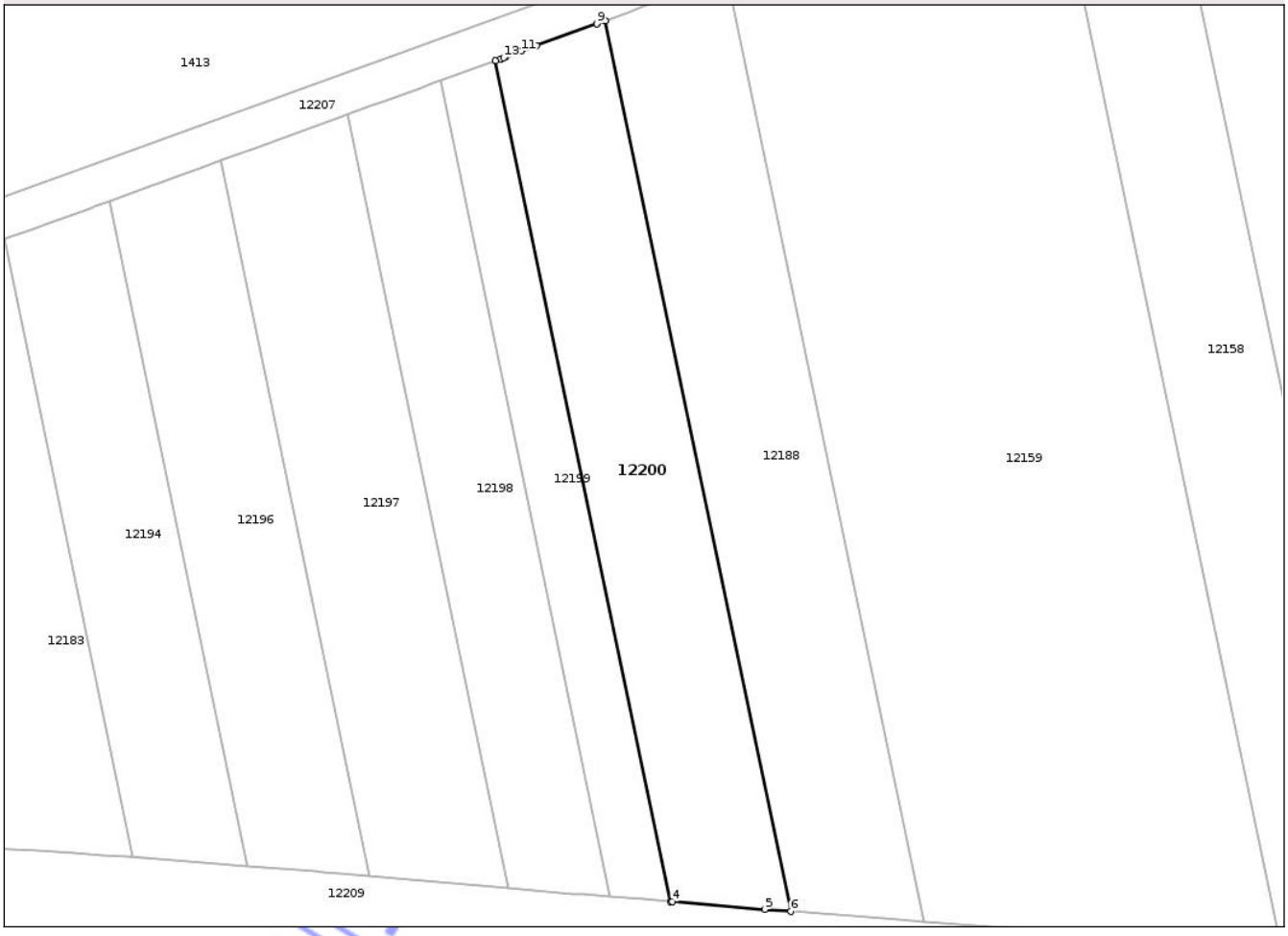

Date referitoare la teren

Crt	Categorie folosință	Intra vilan	Suprafaţa (mp)	Tarla	Parcelă	Nr. topo	Observaţii / Referinţe
1	arabil	NU	1.029	135	54	-	

Lungime Segmente
1) Valorile lungimilor segmentelor sunt obţinute din proiecţie în plan.

Punct început	X / Y	Punct sfârşit	X / Y	Lungime segment (** (m)
1	410.056,723 306.984,374	2	410.056,165 306.984,171	0.594
2	410.056,165 306.984,171	3	410.073,709 306.899,919	86.059
3	410.073,709 306.899,919	4	410.073,883 306.899,905	0.175
4	410.073,883 306.899,905	5	410.083,163 306.899,149	9.311

Document care conține date cu caracter personal, protejat de prevederile Regulamentului (UE) nr. 679/2016 și Legii 190/2018

Punct început	X / Y	Punct sfârşit	X / Y	Lungime segment (** (m)
5	410.083,163 306.899,149	6	410.085,777 306.898,936	2.623
6	410.085,777 306.898,936	7	410.067,194 306.988,178	91.156
7	410.067,194 306.988,178	8	410.066,42 306.987,897	0.823
8	410.066,42 306.987,897	9	410.066,31 306.987,857	0.117
9	410.066,31 306.987,857	10	410.060,289 306.985,67	6.406
10	410.060,289 306.985,67	11	410.058,79 306.985,125	1.595
11	410.058,79 306.985,125	12	410.057,198 306.984,547	1.694
12	410.057,198 306.984,547	13	410.056,986 306.984,47	0.226
13	410.056,986 306.984,47	1	410.056,723 306.984,374	0.28

** Lungimile segmentelor sunt determinate în planul de proiecţie Stereo 70 şi sunt rotunjite la 1 milimetru.
*** Distanţa dintre puncte este formată din segmente cumulate ce sunt mai mici decât valoarea 1 milimetru.

Neutilizabil în circuitul civil

DATE DESPRE IMOBILUL NR. 12201

Oficiul de Cadastru şi Publicitate Imobiliară DOLJ
Biroul de Cadastru şi Publicitate Imobiliară Craiova

A. Partea I. Descrierea imobilului

Nr. CF vechi:1541
Nr. cadastral vechi:923/2

TEREN Extravilan

Adresa: Jud. Dolj, T 133, P 37

Nr. Crt	Nr cadastral Nr. topografic	Suprafaţa* (mp)	Observaţii / Referinţe
A1	35908	4.617	Sector cadastral:19 Teren neimprejmuit; Diferenta de suprafata de 3483 mp se regaseste astfel: 1337 mp in coridorul de expropriere cu ID 12209 si 2146mp la ID-ul1368

B. Partea II. Proprietari şi acte

Inscrieri privitoare la dreptul de proprietate şi alte drepturi reale		Referinţe
37004 / 05/09/2006		
Act Notarial nr. aut nr 645/2006, din 01/01/2006 emis de NP Florina Petrescu (act dezmembrare nr si CVC aut. nr. 354/2009 din 01.01.2009, emis de NP Marinescu MD);		
B1	Intabulare, drept de PROPRIETATE, dobandit prin Conventie, cota actuala 1/1, cota initiala 1/1	A1
	1) **OBRAZ CORNEL**, LIPSA CNP 2) **OBRAZ IONELA**, LIPSA CNP	

C. Partea III. SARCINI .

Inscrieri privind dezmembramintele dreptului de proprietate, drepturi reale de garanţie şi sarcini	Referinţe
NU SUNT	

Neutilizabil în circuitul civil

Anexa Nr. 1 La Partea I

Teren

Nr cadastral	Suprafaţa (mp)*	Observaţii / Referinţe
35908	4.617	Diferenta de suprafata de 3483 mp se regaseste astfel: 1337 mp in coridorul de expropriere cu ID 12209 si 2146mp la ID-ul1368

* Suprafaţa este determinată in planul de proiecţie Stereo 70.

DETALII LINIARE IMOBIL

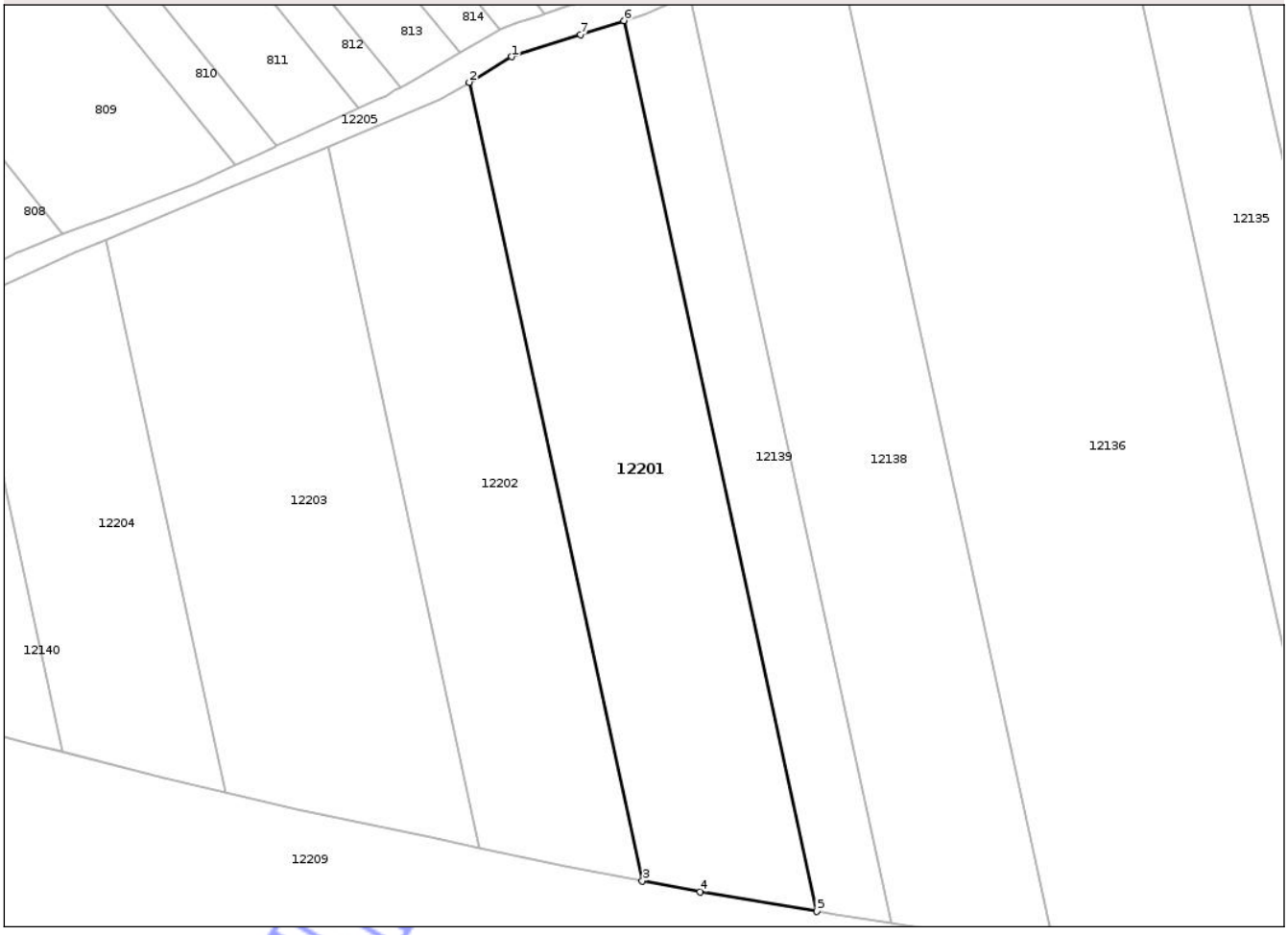

Date referitoare la teren

Crt	Categorie folosință	Intra vilan	Suprafaţa (mp)	Tarla	Parcelă	Nr. topo	Observaţii / Referinţe
1	arabil	NU	4.617	133	37	-	

Lungime Segmente
1) Valorile lungimilor segmentelor sunt obţinute din proiecţie în plan.

Punct început	X / Y	Punct sfârşit	X / Y	Lungime segment (** (m)
1	409.334,789 307.117,267	2	409.327,122 307.112,65	8.95
2	409.327,122 307.112,65	3	409.358,27 306.969,022	146.967
3	409.358,27 306.969,022	4	409.368,689 306.967,052	10.604
4	409.368,689 306.967,052	5	409.389,699 306.963,512	21.306
5	409.389,699 306.963,512	6	409.354,949 307.123,744	163.957

Document care conține date cu caracter personal, protejat de prevederile Regulamentului (UE) nr. 679/2016 și Legii 190/2018

Punct început	X / Y	Punct sfârşit	X / Y	Lungime segment (** (m)
6	409.354,949 307.123,744	7	409.347,177 307.121,247	8.163
7	409.347,177 307.121,247	1	409.334,789 307.117,267	13.012

** Lungimile segmentelor sunt determinate în planul de proiecţie Stereo 70 şi sunt rotunjite la 1 milimetru.
*** Distanţa dintre puncte este formată din segmente cumulate ce sunt mai mici decât valoarea 1 milimetru.

Neutilizabil în circuitul civil

DATE DESPRE IMOBILUL NR. 12203

Oficiul de Cadastru şi Publicitate Imobiliară DOLJ
Biroul de Cadastru şi Publicitate Imobiliară Craiova

A. Partea I. Descrierea imobilului

Nr. CF vechi:2085
Nr. cadastral vechi:1054

TEREN Extravilan

Adresa: Jud. Dolj, T 133, P 36

Nr. Crt	Nr cadastral Nr. topografic	Suprafaţa* (mp)	Observaţii / Referinţe
A1	35909	4.909	Sector cadastral:19 Teren neimprejmuit; Diferenta de suprafata de 6791 mp se regaseste astfel: 2056 mp in coridorul de expropriere cu ID 12209 si 4735mp la ID-ul1366

B. Partea II. Proprietari şi acte

Inscrieri privitoare la dreptul de proprietate şi alte drepturi reale		Referinţe
40083 / 05/07/2007		
Act Notarial nr. aut 931/2007, din 01/01/2007 emis de NP Vladoianu T.;		
B1	Intabulare, drept de PROPRIETATE, dobandit prin Conventie, cota actuala 1/2, cota initiala 1/2	A1
	1) **NASTRUT DANIEL GHEORGHE**, LIPSA CNP	
B2	Intabulare, drept de PROPRIETATE, dobandit prin Conventie, cota actuala 1/2, cota initiala 1/2	A1
	1) **PLESA CAMELIA**, LIPSA CNP	

C. Partea III. SARCINI .

Inscrieri privind dezmembramintele dreptului de proprietate, drepturi reale de garanţie şi sarcini	Referinţe
NU SUNT	

Neutilizabil în circuitul civil

Anexa Nr. 1 La Partea I

Teren

Nr cadastral	Suprafaţa (mp)*	Observaţii / Referinţe
35909	4.909	Diferenta de suprafata de 6791 mp se regaseste astfel: 2056 mp in coridorul de expropriere cu ID 12209 si 4735mp la ID-ul1366

* Suprafaţa este determinată in planul de proiecţie Stereo 70.

DETALII LINIARE IMOBIL

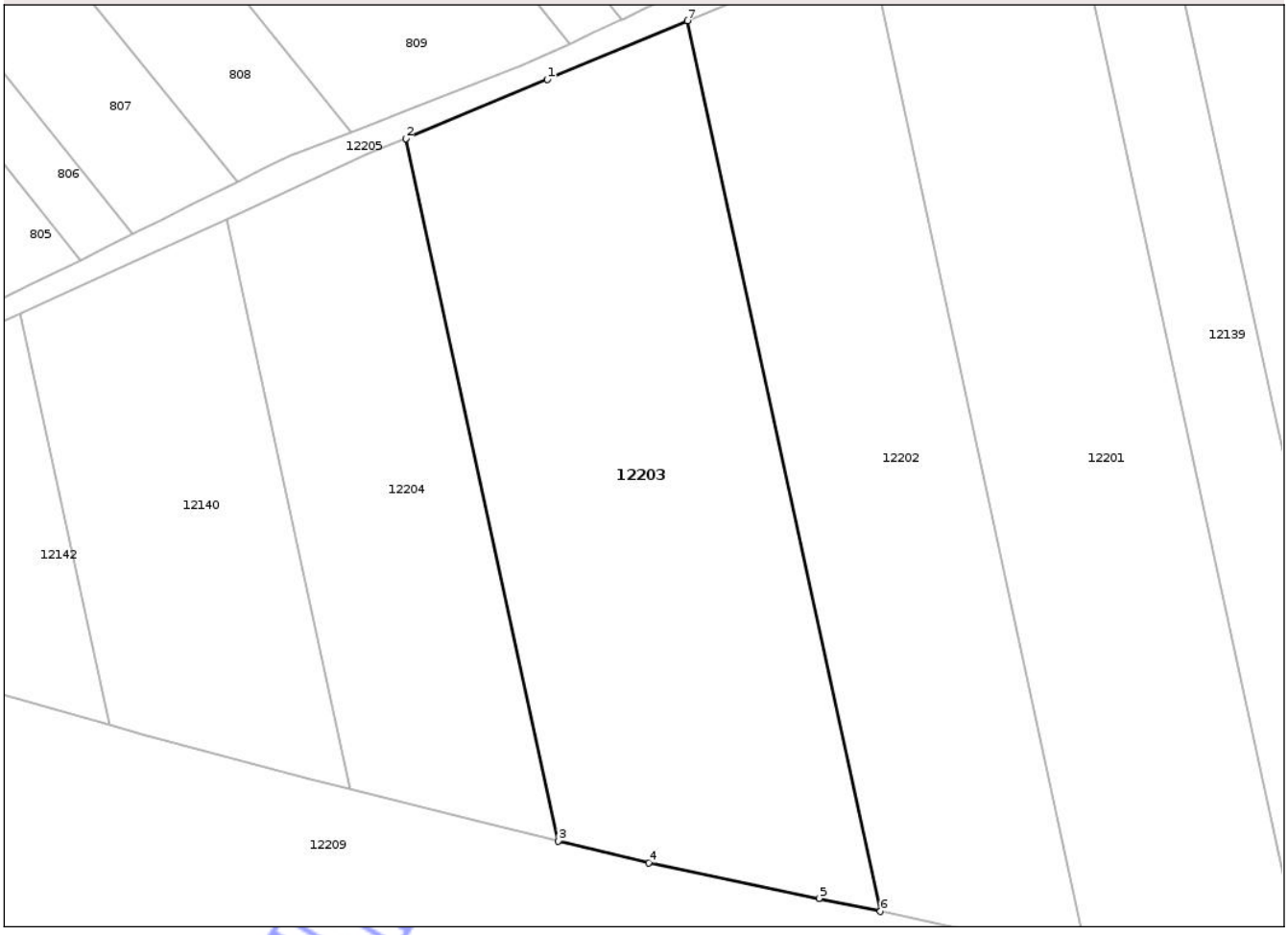

Date referitoare la teren

Crt	Categorie folosință	Intra vilan	Suprafaţa (mp)	Tarla	Parcelă	Nr. topo	Observaţii / Referinţe
1	arabil	NU	4.909	133	36	-	

Lungime Segmente
1) Valorile lungimilor segmentelor sunt obţinute din proiecţie în plan.

Punct început	X / Y	Punct sfârşit	X / Y	Lungime segment (** (m)
1	409.281,84 307.092,73	2	409.261,819 307.084,356	21.702
2	409.261,819 307.084,356	3	409.283,387 306.984,907	101.761
3	409.283,387 306.984,907	4	409.296,198 306.981,809	13.18
4	409.296,198 306.981,809	5	409.320,33 306.976,773	24.652
5	409.320,33 306.976,773	6	409.329,025 306.974,921	8.89

Document care conține date cu caracter personal, protejat de prevederile Regulamentului (UE) nr. 679/2016 și Legii 190/2018

Punct început	X / Y	Punct sfârşit	X / Y	Lungime segment (** (m)
6	409.329,025 306.974,921	7	409.301,676 307.101,027	129.038
7	409.301,676 307.101,027	1	409.281,84 307.092,73	21.501

**** Lungimile segmentelor sunt determinate în planul de proiecţie Stereo 70 şi sunt rotunjite la 1 milimetru.**
***** Distanţa dintre puncte este formată din segmente cumulate ce sunt mai mici decât valoarea 1 milimetru.**

Neutilizabil în circuitul civil

DATE DESPRE IMOBILUL NR. 12202

Oficiul de Cadastru şi Publicitate Imobiliară DOLJ
Biroul de Cadastru şi Publicitate Imobiliară Craiova

A. Partea I. Descrierea imobilului

Nr. CF vechi:4864
Nr. cadastral vechi:923/1

TEREN Extravilan

Adresa: Jud. Dolj, T 133, P 37

Nr. Crt	Nr cadastral Nr. topografic	Suprafaţa* (mp)	Observaţii / Referinţe
A1	35901	3.764	Sector cadastral:19 Teren neimprejmuit; Diferenta de suprafata de 3736 mp se regaseste astfel: 1276 mp in coridorul de expropriere cu ID 12209 si 2460mp la ID-ul1367

B. Partea II. Proprietari şi acte

Inscrieri privitoare la dreptul de proprietate şi alte drepturi reale		Referinţe
9683 / 25/02/2009		
Act Administrativ nr. Contract De Vanzare Cumparare nr. 354, din 20/02/2009 emis de NP Marinescu Maria Daniela;		
B1	Intabulare, drept de PROPRIETATE, dobandit prin Conventie, cota actuala 1/1, cota initiala 1/1	A1
	1) **BAILESTEANU COSTIN-SORIN**, LIPSA CNP 2) **BAILESTEANU MIRELA-VERONICA**, LIPSA CNP	

C. Partea III. SARCINI .

Inscrieri privind dezmembramintele dreptului de proprietate, drepturi reale de garanţie şi sarcini	Referinţe
NU SUNT	

Neutilizabilă în circuitul civil

Anexa Nr. 1 La Partea I

Teren

Nr cadastral	Suprafaţa (mp)*	Observaţii / Referinţe
35901	3.764	Diferenta de suprafata de 3736 mp se regaseste astfel: 1276 mp in coridorul de expropriere cu ID 12209 si 2460mp la ID-ul1367

* Suprafaţa este determinată in planul de proiecţie Stereo 70.

DETALII LINIARE IMOBIL

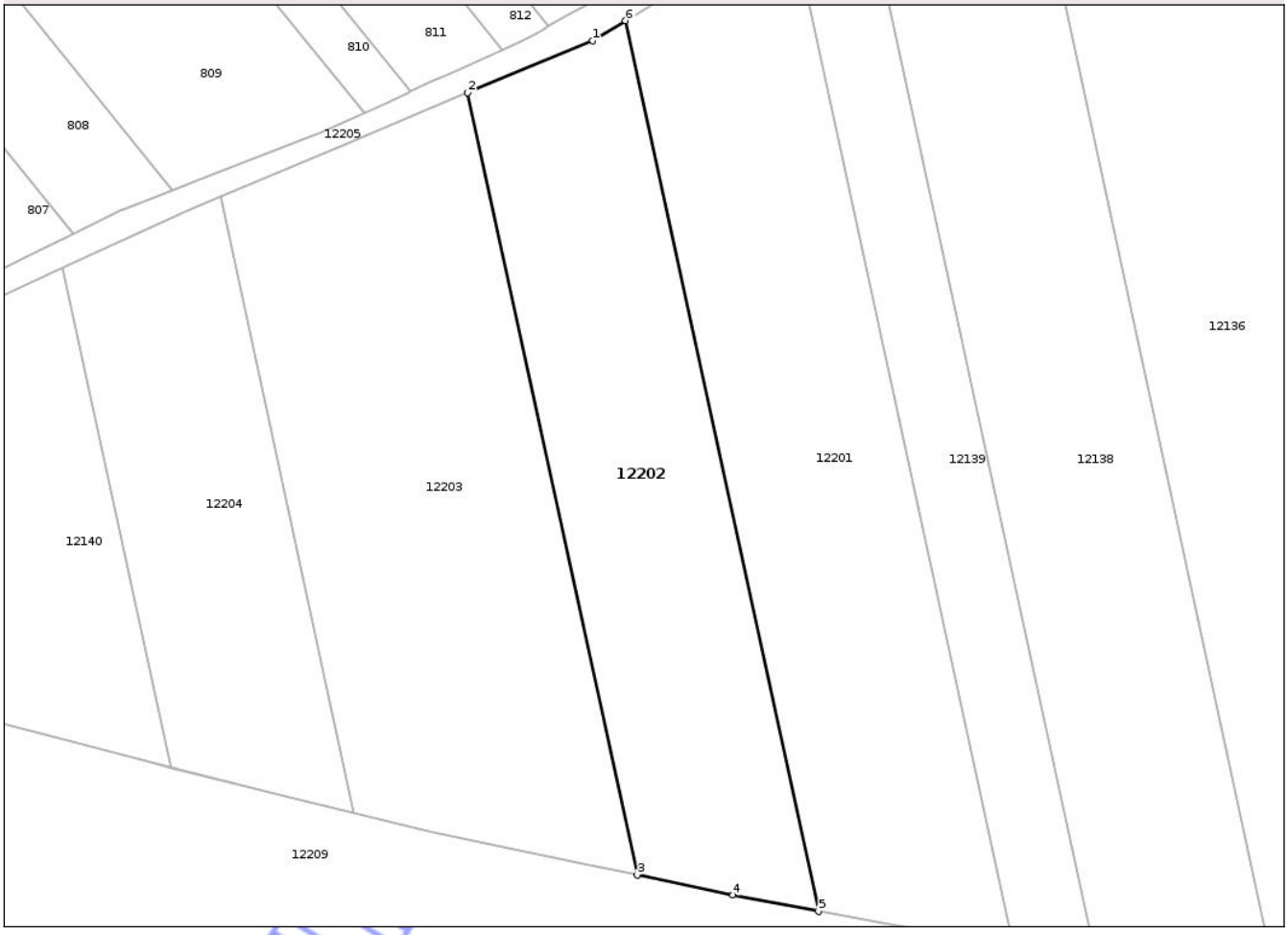

Date referitoare la teren

Crt	Categorie folosință	Intra vilan	Suprafaţa (mp)	Tarla	Parcelă	Nr. topo	Observaţii / Referinţe
1	arabil	NU	3.764	133	37	-	

Lungime Segmente
1) Valorile lungimilor segmentelor sunt obţinute din proiecţie în plan.

Punct început	X / Y	Punct sfârşit	X / Y	Lungime segment (** (m)
1	409.321,79 307.109,44	2	409.301,676 307.101,027	21.803
2	409.301,676 307.101,027	3	409.329,025 306.974,921	129.038
3	409.329,025 306.974,921	4	409.344,452 306.971,636	15.773
4	409.344,452 306.971,636	5	409.358,27 306.969,022	14.063
5	409.358,27 306.969,022	6	409.327,122 307.112,65	146.967

Document care conține date cu caracter personal, protejat de prevederile Regulamentului (UE) nr. 679/2016 și Legii 190/2018

Punct început	X / Y	Punct sfârşit	X / Y	Lungime segment (** (m)
6	409.327,122 307.112,65	1	409.321,79 307.109,44	6.224

** Lungimile segmentelor sunt determinate în planul de proiecţie Stereo 70 şi sunt rotunjite la 1 milimetru.
*** Distanţa dintre puncte este formată din segmente cumulate ce sunt mai mici decât valoarea 1 milimetru.

Neutilizabil în circuitul civil

DATE DESPRE IMOBILUL NR. 12204

Oficiul de Cadastru şi Publicitate Imobiliară DOLJ
Biroul de Cadastru şi Publicitate Imobiliară Craiova

A. Partea I. Descrierea imobilului

Nr. CF vechi:2082
Nr. cadastral vechi:1057

TEREN Extravilan

Adresa: Jud. Dolj, T 133, P 34

Nr. Crt	Nr cadastral Nr. topografic	Suprafaţa* (mp)	Observaţii / Referinţe
A1	35903	2.516	Sector cadastral:19 Teren neimprejmuit; Diferenta de suprafata de 4984 mp se regaseste astfel: 1368 mp in coridorul de expropriere cu ID 12209 si 3616mp la ID-ul1365

B. Partea II. Proprietari şi acte

Inscrieri privitoare la dreptul de proprietate şi alte drepturi reale		Referinţe
40089 / 05/07/2007		
Act Notarial nr. aut. nr. 933, din 04/07/2007 emis de NP VLADOIANU TEODORA;		
B1	Intabulare, drept de PROPRIETATE, dobandit prin Conventie, cota actuala 1/2, cota initiala 1/2	A1
	1) **NASTRUT DANIEL GHEORGHE**, necasatorit, LIPSA CNP	
B2	Intabulare, drept de PROPRIETATE, dobandit prin Conventie, cota actuala 1/2, cota initiala 1/2	A1
	1) **PLESA CAMELIA**, necasatorita, LIPSA CNP	

C. Partea III. SARCINI .

Inscrieri privind dezmembramintele dreptului de proprietate, drepturi reale de garanţie şi sarcini	Referinţe
NU SUNT	

Neutilizabil în circuitul civil

Anexa Nr. 1 La Partea I

Teren

Nr cadastral	Suprafaţa (mp)*	Observaţii / Referinţe
35903	2.516	Diferenta de suprafata de 4984 mp se regaseste astfel: 1368 mp in coridorul de expropriere cu ID 12209 si 3616mp la ID-ul1365

* Suprafaţa este determinată in planul de proiecţie Stereo 70.

DETALII LINIARE IMOBIL

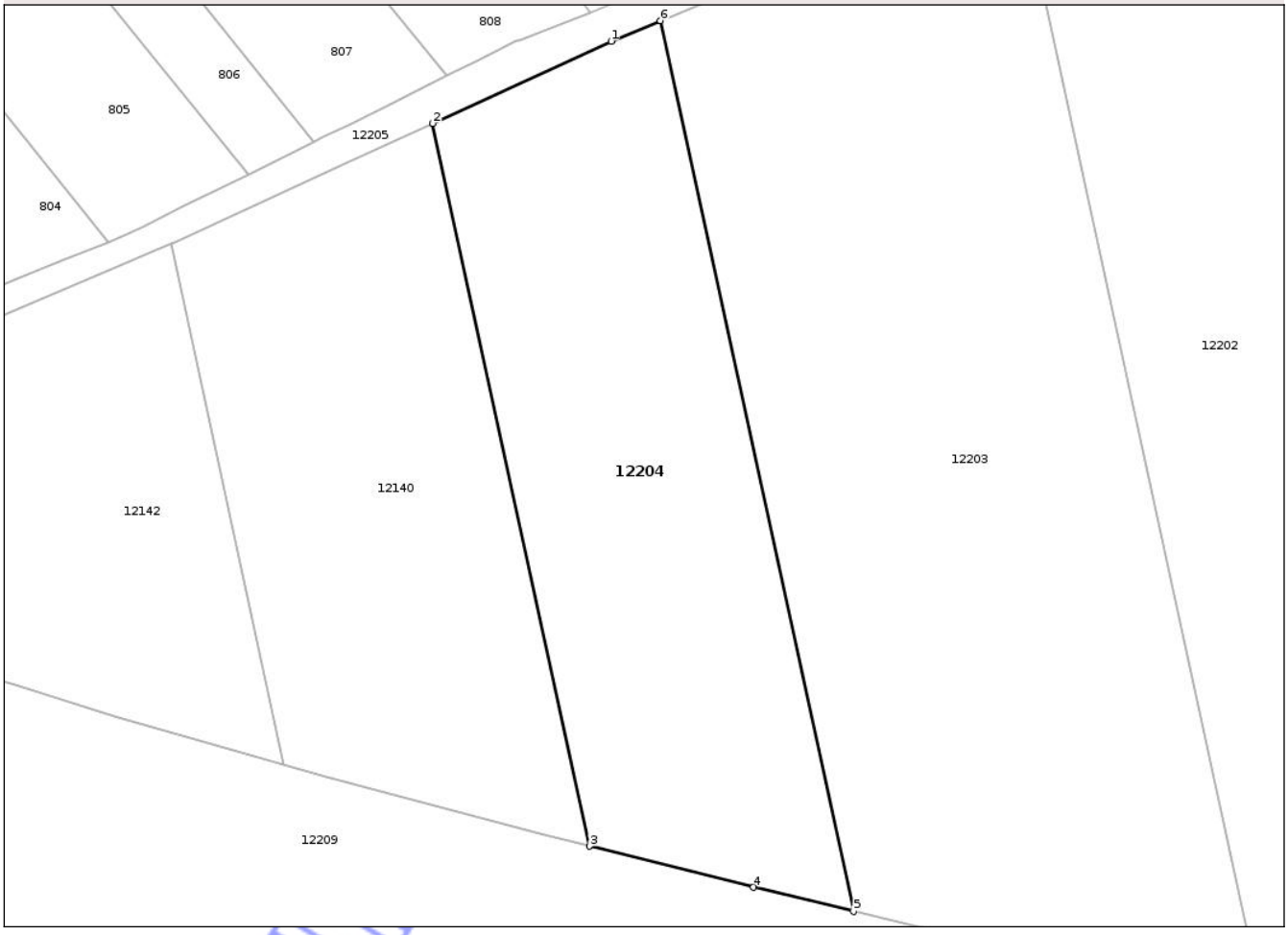

Date referitoare la teren

Crt	Categorie folosință	Intra vilan	Suprafaţa (mp)	Tarla	Parcelă	Nr. topo	Observaţii / Referinţe
1	arabil	NU	2.516	133	34	-	

Lungime Segmente
1) Valorile lungimilor segmentelor sunt obţinute din proiecţie în plan.

Punct început	X / Y	Punct sfârşit	X / Y	Lungime segment (** (m)
1	409.256,33 307.082,06	2	409.236,413 307.072,898	21.923
2	409.236,413 307.072,898	3	409.253,916 306.992,192	82.582
3	409.253,916 306.992,192	4	409.272,236 306.987,603	18.886
4	409.272,236 306.987,603	5	409.283,387 306.984,907	11.472
5	409.283,387 306.984,907	6	409.261,819 307.084,356	101.761

Document care conține date cu caracter personal, protejat de prevederile Regulamentului (UE) nr. 679/2016 și Legii 190/2018

Punct început	X / Y	Punct sfârşit	X / Y	Lungime segment (** (m)
6	409.261,819 307.084,356	1	409.256,33 307.082,06	5.95

** Lungimile segmentelor sunt determinate în planul de proiecţie Stereo 70 şi sunt rotunjite la 1 milimetru.
*** Distanţa dintre puncte este formată din segmente cumulate ce sunt mai mici decât valoarea 1 milimetru.

Neutilizabil în circuitul civil

DATE DESPRE IMOBILUL NR. 12206

Oficiul de Cadastru şi Publicitate Imobiliară DOLJ
Biroul de Cadastru şi Publicitate Imobiliară Craiova

A. Partea I. Descrierea imobilului

TEREN Extravilan

Adresa: Jud. Dolj, De 268/1

Nr. Crt	Nr cadastral Nr. topografic	Suprafaţa* (mp)	Observaţii / Referinţe
A1		1.023	Sector cadastral:19 Teren neimprejmuit;

B. Partea II. Proprietari şi acte

Inscrieri privitoare la dreptul de proprietate şi alte drepturi reale		Referinţe
/		
Act Normativ nr. Legea 7, din 13/03/1996 emis de PARLAMENTUL ROMÂNIEI;		
B1	Inscrierea provizorie, drept de PROPRIETATE, dobandit prin Lege, cota actuala 1/1, cota initiala 1/1	A1
	1) **COMUNA MALU MARE**, CIF:5002053	
	OBSERVATII: PROPRIETAR NEIDENTIFICAT	

C. Partea III. SARCINI .

Inscrieri privind dezmembramintele dreptului de proprietate, drepturi reale de garanţie şi sarcini	Referinţe
NU SUNT	

Neutilizabil în circuitul civil

Anexa Nr. 1 La Partea I

Teren

Nr cadastral	Suprafaţa (mp)*	Observaţii / Referinţe
	1.023	

* Suprafaţa este determinată in planul de proiecţie Stereo 70.

DETALII LINIARE IMOBIL

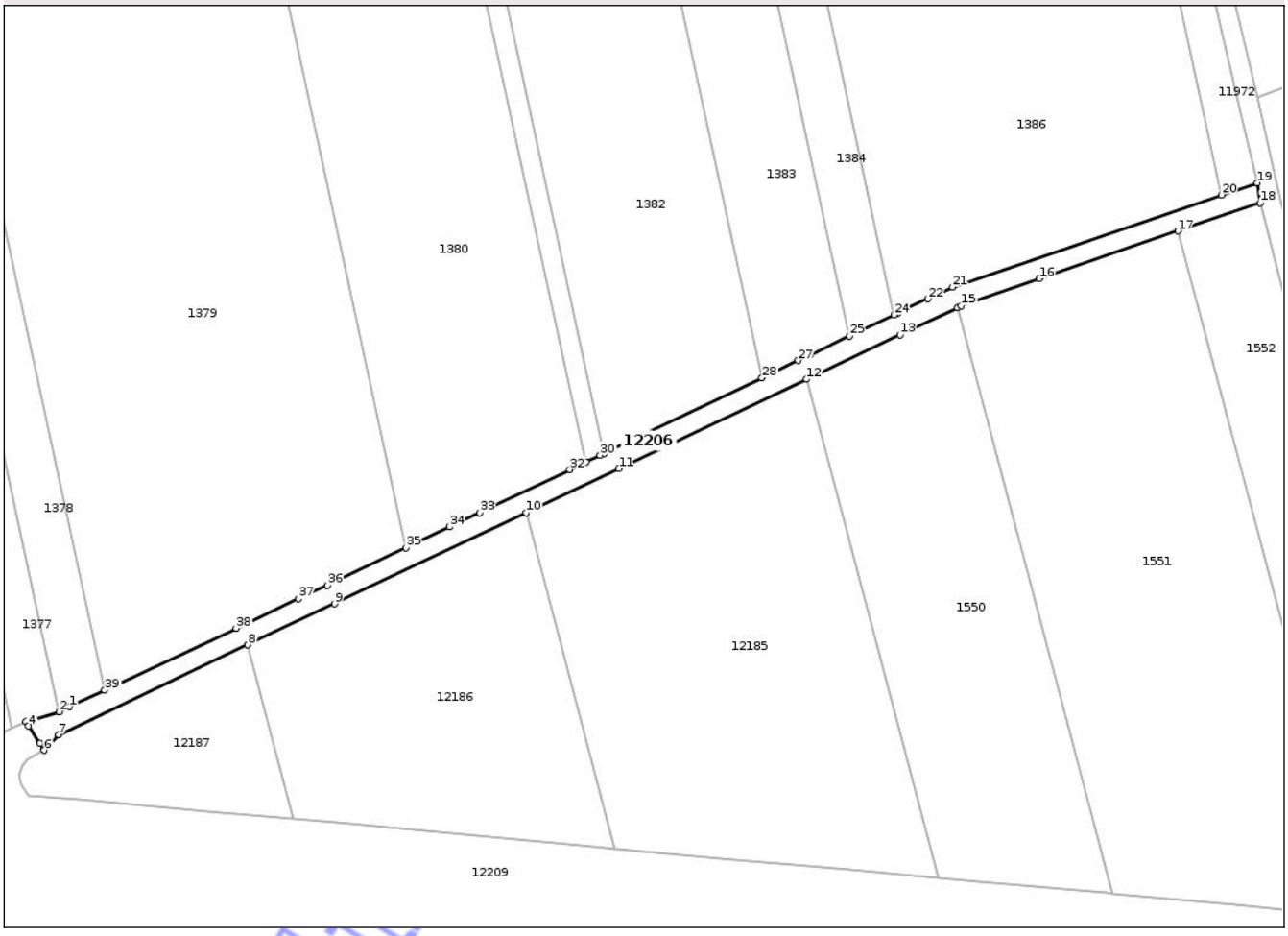

Date referitoare la teren

Crt	Categorie folosință	Intra vilan	Suprafaţa (mp)	Tarla	Parcelă	Nr. topo	Observaţii / Referinţe
1	drum	NU	1.023	De 268/1	-	-	

Lungime Segmente
1) Valorile lungimilor segmentelor sunt obţinute din proiecţie în plan.

Punct început	X / Y	Punct sfârşit	X / Y	Lungime segment (** (m)
1	409.613,561 306.956,131	2	409.611,502 306.955,163	2.275
3	409.605,105 306.953,223	4	409.605,632 306.952,402	0.976
5	409.607,802 306.949,022	6	409.608,644 306.947,71	1.559
7	409.611,446 306.950,737	8	409.648,097 306.968,093	40.553
9	409.664,931 306.976,064	10	409.702,033 306.993,683	41.073

Punct început	X / Y	Punct sfârşit	X / Y	Lungime segment (** (m)
2	409.611,502 306.955,163	3	409.605,105 306.953,223	6.685
4	409.605,632 306.952,402	5	409.607,802 306.949,022	4.017
6	409.608,644 306.947,71	7	409.611,446 306.950,737	4.125
8	409.648,097 306.968,093	9	409.664,931 306.976,064	18.626
10	409.702,033 306.993,683	11	409.719,993 307.002,211	19.882

Document care conține date cu caracter personal, protejat de prevederile Regulamentului (UE) nr. 679/2016 și Legii 190/2018

Punct început	X / Y	Punct sfârşit	X / Y	Lungime segment (** (m)
11	409.719,993 307.002,211	12	409.756,408 307.019,504	40.313
13	409.774,51 307.028,1	14	409.785,605 307.033,369	12.283
15	409.786,382 307.033,738	16	409.801,459 307.038,989	15.965
17	409.828,375 307.048,211	18	409.844,301 307.053,667	16.835
19	409.843,707 307.057,54	20	409.836,792 307.055,175	7.308
21	409.784,662 307.037,349	22	409.779,896 307.035,08	5.279
23	409.774,078 307.032,309	24	409.773,346 307.031,96	0.811
25	409.764,694 307.027,841	26	409.757,118 307.024,233	8.391
27	409.754,792 307.023,126	28	409.747,731 307.019,763	7.821
29	409.717,152 307.005,201	30	409.716,35 307.004,819	0.888
31	409.713,676 307.003,546	32	409.710,503 307.002,035	3.514
33	409.693,046 306.993,723	34	409.687,163 306.990,921	6.516
35	409.678,74 306.986,91	36	409.663,533 306.979,669	16.843
37	409.657,96 306.977,015	38	409.645,84 306.971,314	13.394
39	409.620,374 306.959,336	1	409.613,561 306.956,131	7.529

Punct început	X / Y	Punct sfârşit	X / Y	Lungime segment (** (m)
12	409.756,408 307.019,504	13	409.774,51 307.028,1	20.039
14	409.785,605 307.033,369	15	409.786,382 307.033,738	0.86
16	409.801,459 307.038,989	17	409.828,375 307.048,211	28.452
18	409.844,301 307.053,667	19	409.843,707 307.057,54	3.918
20	409.836,792 307.055,175	21	409.784,662 307.037,349	55.094
22	409.779,896 307.035,08	23	409.774,078 307.032,309	6.444
24	409.773,346 307.031,96	25	409.764,694 307.027,841	9.582
26	409.757,118 307.024,233	27	409.754,792 307.023,126	2.576
28	409.747,731 307.019,763	29	409.717,152 307.005,201	33.869
30	409.716,35 307.004,819	31	409.713,676 307.003,546	2.962
32	409.710,503 307.002,035	33	409.693,046 306.993,723	19.335
34	409.687,163 306.990,921	35	409.678,74 306.986,91	9.329
36	409.663,533 306.979,669	37	409.657,96 306.977,015	6.173
38	409.645,84 306.971,314	39	409.620,374 306.959,336	28.142

**** Lungimile segmentelor sunt determinate în planul de proiecţie Stereo 70 şi sunt rotunjite la 1 milimetru.**
***** Distanţa dintre puncte este formată din segmente cumulate ce sunt mai mici decât valoarea 1 milimetru.**

Neutilizabil în circuitul civil

DATE DESPRE IMOBILUL NR. 12207

Oficiul de Cadastru şi Publicitate Imobiliară DOLJ
Biroul de Cadastru şi Publicitate Imobiliară Craiova

A. Partea I. Descrierea imobilului

TEREN Extravilan

Adresa: Jud. Dolj, De 271/1

Nr. Crt	Nr cadastral Nr. topografic	Suprafaţa* (mp)	Observaţii / Referinţe
A1		2.406	Sector cadastral:19 Teren neimprejmuit;

B. Partea II. Proprietari şi acte

Inscrieri privitoare la dreptul de proprietate şi alte drepturi reale		Referinţe
/		
Act Normativ nr. Legea 7, din 13/03/1996 emis de PARLAMENTUL ROMÂNIEI;		
B1	Inscrierea provizorie, drept de PROPRIETATE, dobandit prin Lege, cota actuala 1/1, cota initiala 1/1	A1
	1) **COMUNA MALU MARE**, CIF:5002053	
	OBSERVATII: PROPRIETAR NEIDENTIFICAT	

C. Partea III. SARCINI .

Inscrieri privind dezmembramintele dreptului de proprietate, drepturi reale de garanţie şi sarcini	Referinţe
NU SUNT	

Neutilizabil în circuitul civil

Anexa Nr. 1 La Partea I

Teren

Nr cadastral	Suprafaţa (mp)*	Observaţii / Referinţe
	2.406	

* Suprafaţa este determinată in planul de proiecţie Stereo 70.

DETALII LINIARE IMOBIL

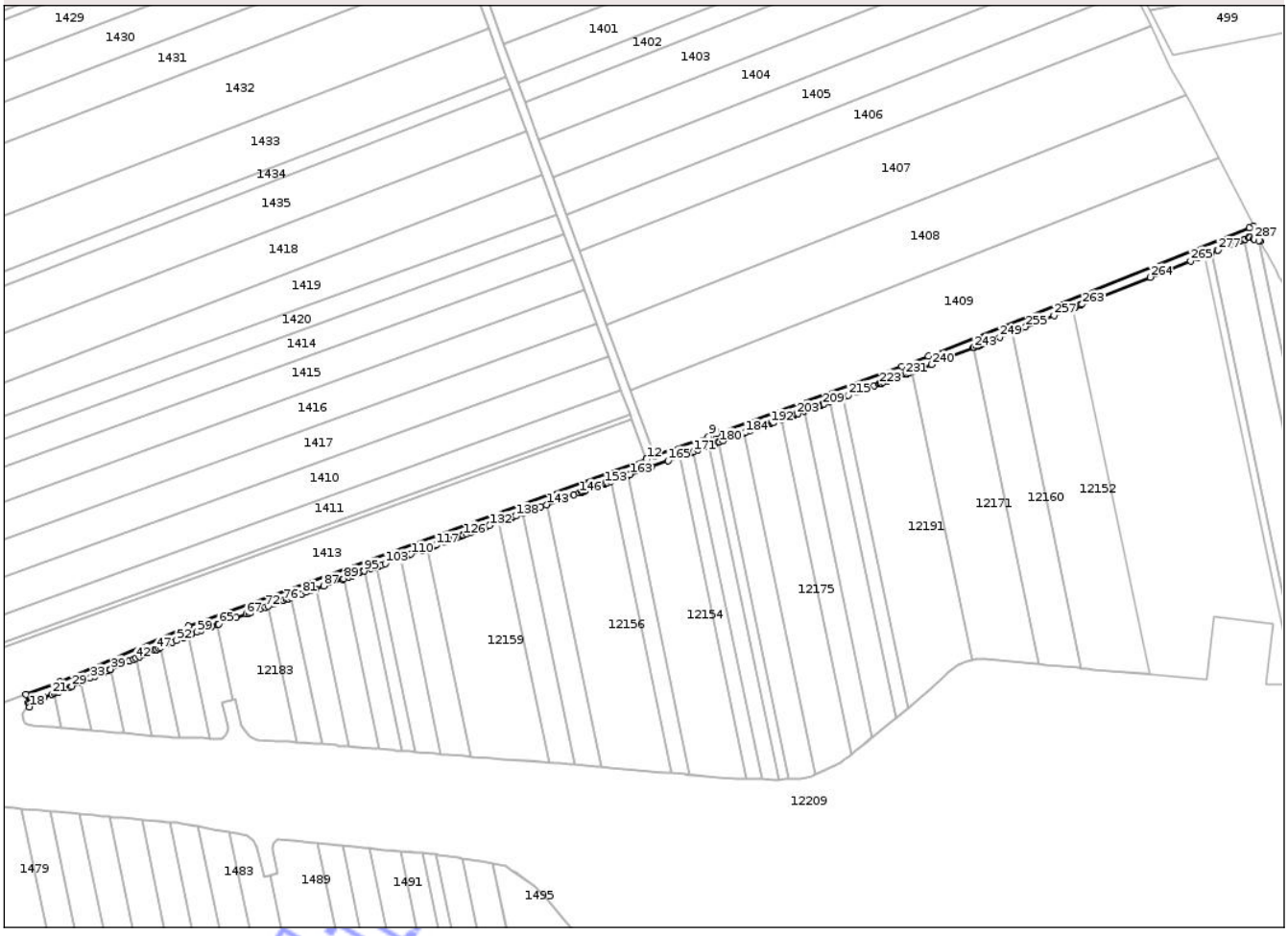

Date referitoare la teren

Crt	Categorie folosinţă	Intra vilan	Suprafaţa (mp)	Tarla	Parcelă	Nr. topo	Observaţii / Referinţe
1	drum	NU	2.406	De 271/1	-	-	

Lungime Segmente

1) Valorile lungimilor segmentelor sunt obţinute din proiecţie în plan.

Punct început	X / Y	Punct sfârşit	X / Y	Lungime segment
1	410.458,889 307.132,266	2	410.455,724 307.139,13	7.559
4	410.307,698 307.079,937	5	410.295,602 307.075,408	12.916
7	410.211,446 307.044,837	8	410.208,76 307.043,861	2.858
10	410.183,092 307.034,536	11	410.179,332 307.033,17	4.0
13	409.970,601 306.957,344	14	409.912,118 306.931,849	63.799
16	409.897,708 306.922,191	17	409.897,844 306.921,724	0.486

Punct început	X / Y	Punct sfârşit	X / Y	Lungime segment
2	410.455,724 307.139,13	3	410.454,028 307.138,342	1.87
5	410.295,602 307.075,408	6	410.212,54 307.045,234	88.373
8	410.208,76 307.043,861	9	410.207,668 307.043,464	1.162
11	410.179,332 307.033,17	12	410.179,313 307.033,163	0.02
14	409.912,118 306.931,849	15	409.896,583 306.926,041	16.585
17	409.897,844 306.921,724	18	409.898,215 306.920,454	1.323

Punct început	X / Y	Punct sfârşit	X / Y	Lungime segment
3	410.454,028 307.138,342	4	410.307,698 307.079,937	157.555
6	410.212,54 307.045,234	7	410.211,446 307.044,837	1.164
9	410.207,668 307.043,464	10	410.183,092 307.034,536	26.147
12	410.179,313 307.033,163	13	409.970,601 306.957,344	222.057
15	409.896,583 306.926,041	16	409.897,708 306.922,191	4.011
18	409.898,215 306.920,454	19	409.902,463 306.923,969	5.514

Document care conține date cu caracter personal, protejat de prevederile Regulamentului (UE) nr. 679/2016 și Legii 190/2018

Punct început	X / Y	Punct sfârşit	X / Y	Lungime segment
19	409.902,463 306.923,969	20	409.904,869 306.924,869	2.569
22	409.909,456 306.926,584	23	409.910,45 306.926,955	1.061
25	409.911,48 306.927,34	26	409.913,619 306.928,139	2.283
28	409.916,572 306.929,427	29	409.917,378 306.929,778	0.879
31	409.922,539 306.932,028	32	409.922,76 306.932,124	0.241
34	409.928,097 306.934,451	35	409.930,453 306.935,478	2.57
37	409.933,932 306.936,995	38	409.935,036 306.937,476	1.204
40	409.943,57 306.941,196	41	409.945,526 306.942,049	2.134
43	409.948,338 306.943,275	44	409.949,805 306.943,915	1.601
46	409.955,237 306.946,283	47	409.955,92 306.946,581	0.745
49	409.958,063 306.947,516	50	409.960,105 306.948,406	2.228
52	409.965,166 306.950,612	53	409.968,374 306.952,011	3.5
55	409.970,159 306.952,789	56	409.970,665 306.953,01	0.552
58	409.972,084 306.953,628	59	409.974,343 306.954,449	2.404
61	409.979,391 306.956,282	62	409.980,798 306.956,793	1.497
64	409.983,87 306.957,909	65	409.984,434 306.958,114	0.6
67	409.996,955 306.962,663	68	409.998,03 306.963,053	1.144
70	410.001,38 306.964,27	71	410.003,043 306.964,874	1.769
73	410.006,95 306.966,293	74	410.009,528 306.967,23	2.743
76	410.013,875 306.968,809	77	410.015,53 306.969,41	1.761
79	410.017,455 306.970,11	80	410.021,755 306.971,672	4.575
82	410.024,349 306.972,614	83	410.026,471 306.973,385	2.258
85	410.028,458 306.974,107	86	410.028,639 306.974,173	0.193
88	410.040,758 306.978,575	89	410.041,327 306.978,782	0.605
91	410.045,084 306.980,146	92	410.046,842 306.980,785	1.871
94	410.049,978 306.981,924	95	410.050,636 306.982,163	0.7
97	410.055,446 306.983,91	98	410.056,165 306.984,171	0.765
100	410.056,986 306.984,47	101	410.057,198 306.984,547	0.226
103	410.060,289 306.985,67	104	410.066,31 306.987,857	6.406
106	410.067,194 306.988,178	107	410.068,119 306.988,515	0.984
109	410.070,938 306.989,539	110	410.072,003 306.989,926	1.133
112	410.078,885 306.992,425	113	410.079,426 306.992,622	0.576
115	410.081,632 306.993,423	116	410.083,035 306.993,933	1.493

Punct început	X / Y	Punct sfârşit	X / Y	Lungime segment
20	409.904,869 306.924,869	21	409.908,395 306.926,187	3.764
23	409.910,45 306.926,955	24	409.910,805 306.927,088	0.379
26	409.913,619 306.928,139	27	409.914,256 306.928,417	0.695
29	409.917,378 306.929,778	30	409.921,704 306.931,664	4.719
32	409.922,76 306.932,124	33	409.925,847 306.933,47	3.368
35	409.930,453 306.935,478	36	409.932,021 306.936,162	1.711
38	409.935,036 306.937,476	39	409.935,171 306.937,535	0.147
41	409.945,526 306.942,049	42	409.946,658 306.942,543	1.235
44	409.949,805 306.943,915	45	409.951,919 306.944,837	2.306
47	409.955,92 306.946,581	48	409.957,037 306.947,068	1.219
50	409.960,105 306.948,406	51	409.963,069 306.949,698	3.233
53	409.968,374 306.952,011	54	409.968,529 306.952,078	0.169
56	409.970,665 306.953,01	57	409.971,787 306.953,499	1.224
59	409.974,343 306.954,449	60	409.976,406 306.955,198	2.195
62	409.980,798 306.956,793	63	409.981,152 306.956,922	0.377
65	409.984,434 306.958,114	66	409.992,454 306.961,027	8.533
68	409.998,03 306.963,053	69	409.998,903 306.963,37	0.929
71	410.003,043 306.964,874	72	410.005,666 306.965,827	2.791
74	410.009,528 306.967,23	75	410.011,465 306.967,934	2.061
77	410.015,53 306.969,41	78	410.016,077 306.969,609	0.582
80	410.021,755 306.971,672	81	410.022,478 306.971,934	0.769
83	410.026,471 306.973,385	84	410.028,07 306.973,966	1.701
86	410.028,639 306.974,173	87	410.032,166 306.975,454	3.752
89	410.041,327 306.978,782	90	410.043,665 306.979,631	2.487
92	410.046,842 306.980,785	93	410.048,474 306.981,378	1.736
95	410.050,636 306.982,163	96	410.053,701 306.983,276	3.261
98	410.056,165 306.984,171	99	410.056,723 306.984,374	0.594
101	410.057,198 306.984,547	102	410.058,79 306.985,125	1.694
104	410.066,31 306.987,857	105	410.066,42 306.987,897	0.117
107	410.068,119 306.988,515	108	410.069,484 306.989,011	1.452
110	410.072,003 306.989,926	111	410.077,135 306.991,79	5.46
113	410.079,426 306.992,622	114	410.080,524 306.993,021	1.168
116	410.083,035 306.993,933	117	410.083,36 306.994,051	0.346

Punct început	X / Y	Punct sfârşit	X / Y	Lungime segment
21	409.908,395 306.926,187	22	409.909,456 306.926,584	1.133
24	409.910,805 306.927,088	25	409.911,48 306.927,34	0.721
27	409.914,256 306.928,417	28	409.916,572 306.929,427	2.527
30	409.921,704 306.931,664	31	409.922,539 306.932,028	0.911
33	409.925,847 306.933,47	34	409.928,097 306.934,451	2.455
36	409.932,021 306.936,162	37	409.933,932 306.936,995	2.085
39	409.935,171 306.937,535	40	409.943,57 306.941,196	9.162
42	409.946,658 306.942,543	43	409.948,338 306.943,275	1.833
45	409.951,919 306.944,837	46	409.955,237 306.946,283	3.619
48	409.957,037 306.947,068	49	409.958,063 306.947,516	1.12
51	409.963,069 306.949,698	52	409.965,166 306.950,612	2.288
54	409.968,529 306.952,078	55	409.970,159 306.952,789	1.778
57	409.971,787 306.953,499	58	409.972,084 306.953,628	0.324
60	409.976,406 306.955,198	61	409.979,391 306.956,282	3.176
63	409.981,152 306.956,922	64	409.983,87 306.957,909	2.892
66	409.992,454 306.961,027	67	409.996,955 306.962,663	4.789
69	409.998,903 306.963,37	70	410.001,38 306.964,27	2.635
72	410.005,666 306.965,827	73	410.006,95 306.966,293	1.366
75	410.011,465 306.967,934	76	410.013,875 306.968,809	2.564
78	410.016,077 306.969,609	79	410.017,455 306.970,11	1.466
81	410.022,478 306.971,934	82	410.024,349 306.972,614	1.991
84	410.028,07 306.973,966	85	410.028,458 306.974,107	0.413
87	410.032,166 306.975,454	88	410.040,758 306.978,575	9.141
90	410.043,665 306.979,631	91	410.045,084 306.980,146	1.51
93	410.048,474 306.981,378	94	410.049,978 306.981,924	1.6
96	410.053,701 306.983,276	97	410.055,446 306.983,91	1.857
99	410.056,723 306.984,374	100	410.056,986 306.984,47	0.28
102	410.058,79 306.985,125	103	410.060,289 306.985,67	1.595
105	410.066,42 306.987,897	106	410.067,194 306.988,178	0.823
108	410.069,484 306.989,011	109	410.070,938 306.989,539	1.547
111	410.077,135 306.991,79	112	410.078,885 306.992,425	1.862
114	410.080,524 306.993,021	115	410.081,632 306.993,423	1.179
117	410.083,36 306.994,051	118	410.087,315 306.995,488	4.208

Verificat pentru autenticitate OCPI

Punct început	X / Y	Punct sfârşit	X / Y	Lungime segment
118	410.087,315 306.995,488	119	410.088,039 306.995,751	0.77
121	410.090,554 306.996,665	122	410.091,92 306.997,161	1.453
124	410.095,045 306.998,296	125	410.095,505 306.998,463	0.489
127	410.097,197 306.999,078	128	410.099,394 306.999,876	2.337
130	410.105,839 307.002,217	131	410.106,425 307.002,43	0.624
133	410.112,164 307.004,514	134	410.113,121 307.004,862	1.018
136	410.117,941 307.006,614	137	410.118,484 307.006,811	0.578
139	410.123,003 307.008,452	140	410.125,102 307.009,215	2.233
142	410.131,098 307.011,393	143	410.133,807 307.012,377	2.882
145	410.146,188 307.016,875	146	410.148,632 307.017,763	2.6
148	410.149,993 307.018,258	149	410.151,046 307.018,64	1.12
151	410.158,074 307.021,193	152	410.159,297 307.021,637	1.301
154	410.160,608 307.022,113	155	410.161,403 307.022,402	0.846
157	410.168,808 307.025,092	158	410.169,928 307.025,499	1.192
160	410.170,623 307.025,751	161	410.170,647 307.025,76	0.026
163	410.171,727 307.026,153	164	410.181,552 307.029,722	10.453
166	410.194,285 307.034,347	167	410.198,672 307.035,941	4.668
169	410.199,648 307.036,296	170	410.199,8 307.036,351	0.162
172	410.202,628 307.037,378	173	410.206,193 307.038,673	3.793
175	410.207,157 307.039,023	176	410.207,333 307.039,087	0.187
178	410.210,517 307.040,243	179	410.212,106 307.040,821	1.691
181	410.214,297 307.041,617	182	410.219,117 307.043,368	5.128
184	410.224,28 307.045,243	185	410.226,587 307.046,081	2.454
187	410.229,649 307.047,193	188	410.230,524 307.047,511	0.931
190	410.230,936 307.047,661	191	410.235,682 307.049,385	5.049
193	410.236,62 307.049,726	194	410.236,989 307.049,86	0.393
196	410.242,612 307.051,903	197	410.242,693 307.051,932	0.086
199	410.243,605 307.052,264	200	410.244,116 307.052,45	0.544
202	410.247,224 307.053,579	203	410.247,673 307.053,742	0.478
205	410.251,288 307.055,055	206	410.252,345 307.055,439	1.125
208	410.258,905 307.057,823	209	410.259,366 307.057,99	0.49
211	410.260,256 307.058,313	212	410.262,977 307.059,302	2.895
214	410.268,862 307.061,439	215	410.271,161 307.062,274	2.446

Punct început	X / Y	Punct sfârşit	X / Y	Lungime segment
119	410.088,039 306.995,751	120	410.089,634 306.996,331	1.697
122	410.091,92 306.997,161	123	410.093,475 306.997,726	1.654
125	410.095,505 306.998,463	126	410.095,853 306.998,589	0.37
128	410.099,394 306.999,876	129	410.104,321 307.001,666	5.242
131	410.106,425 307.002,43	132	410.107,725 307.002,902	1.383
134	410.113,121 307.004,862	135	410.116,429 307.006,064	3.52
137	410.118,484 307.006,811	138	410.119,779 307.007,281	1.378
140	410.125,102 307.009,215	141	410.129,212 307.010,708	4.373
143	410.133,807 307.012,377	144	410.140,37 307.014,761	6.983
146	410.148,632 307.017,763	147	410.149,881 307.018,217	1.329
149	410.151,046 307.018,64	150	410.151,491 307.018,802	0.474
152	410.159,297 307.021,637	153	410.160,28 307.021,994	1.046
155	410.161,403 307.022,402	156	410.163,015 307.022,988	1.715
158	410.169,928 307.025,499	159	410.170,358 307.025,655	0.457
161	410.170,647 307.025,76	162	410.171,189 307.025,957	0.577
164	410.181,552 307.029,722	165	410.189,101 307.032,464	8.032
167	410.198,672 307.035,941	168	410.198,682 307.035,945	0.011
170	410.199,8 307.036,351	171	410.200,633 307.036,654	0.886
173	410.206,193 307.038,673	174	410.206,208 307.038,678	0.016
176	410.207,333 307.039,087	177	410.207,89 307.039,289	0.592
179	410.212,106 307.040,821	180	410.212,583 307.040,994	0.507
182	410.219,117 307.043,368	183	410.223,812 307.045,073	4.995
185	410.226,587 307.046,081	186	410.229,564 307.047,162	3.167
188	410.230,524 307.047,511	189	410.230,767 307.047,599	0.258
191	410.235,682 307.049,385	192	410.235,899 307.049,464	0.231
194	410.236,989 307.049,86	195	410.240,797 307.051,244	4.052
197	410.242,693 307.051,932	198	410.243,056 307.052,064	0.386
200	410.244,116 307.052,45	201	410.246,776 307.053,416	2.83
203	410.247,673 307.053,742	204	410.248,266 307.053,957	0.631
206	410.252,345 307.055,439	207	410.258,468 307.057,664	6.515
209	410.259,366 307.057,99	210	410.259,949 307.058,201	0.62
212	410.262,977 307.059,302	213	410.267,385 307.060,902	4.689
215	410.271,161 307.062,274	216	410.275,034 307.063,681	4.121

Punct început	X / Y	Punct sfârşit	X / Y	Lungime segment
120	410.089,634 306.996,331	121	410.090,554 306.996,665	0.979
123	410.093,475 306.997,726	124	410.095,045 306.998,296	1.67
126	410.095,853 306.998,589	127	410.097,197 306.999,078	1.43
129	410.104,321 307.001,666	130	410.105,839 307.002,217	1.615
132	410.107,725 307.002,902	133	410.112,164 307.004,514	4.723
135	410.116,429 307.006,064	136	410.117,941 307.006,614	1.609
138	410.119,779 307.007,281	139	410.123,003 307.008,452	3.43
141	410.129,212 307.010,708	142	410.131,098 307.011,393	2.007
144	410.140,37 307.014,761	145	410.146,188 307.016,875	6.19
147	410.149,881 307.018,217	148	410.149,993 307.018,258	0.119
150	410.151,491 307.018,802	151	410.158,074 307.021,193	7.004
153	410.160,28 307.021,994	154	410.160,608 307.022,113	0.349
156	410.163,015 307.022,988	157	410.168,808 307.025,092	6.163
159	410.170,358 307.025,655	160	410.170,623 307.025,751	0.282
162	410.171,189 307.025,957	163	410.171,727 307.026,153	0.573
165	410.189,101 307.032,464	166	410.194,285 307.034,347	5.515
168	410.198,682 307.035,945	169	410.199,648 307.036,296	1.028
171	410.200,633 307.036,654	172	410.202,628 307.037,378	2.122
174	410.206,208 307.038,678	175	410.207,157 307.039,023	1.01
177	410.207,89 307.039,289	178	410.210,517 307.040,243	2.795
180	410.212,583 307.040,994	181	410.214,297 307.041,617	1.824
183	410.223,812 307.045,073	184	410.224,28 307.045,243	0.498
186	410.229,564 307.047,162	187	410.229,649 307.047,193	0.09
189	410.230,767 307.047,599	190	410.230,936 307.047,661	0.18
192	410.235,899 307.049,464	193	410.236,62 307.049,726	0.767
195	410.240,797 307.051,244	196	410.242,612 307.051,903	1.931
198	410.243,056 307.052,064	199	410.243,605 307.052,264	0.584
201	410.246,776 307.053,416	202	410.247,224 307.053,579	0.477
204	410.248,266 307.053,957	205	410.251,288 307.055,055	3.215
207	410.258,468 307.057,664	208	410.258,905 307.057,823	0.465
210	410.259,949 307.058,201	211	410.260,256 307.058,313	0.327
213	410.267,385 307.060,902	214	410.268,862 307.061,439	1.572
216	410.275,034 307.063,681	217	410.275,791 307.063,956	0.805

Neautorizat pentru uz specific OCPI

Punct început	X / Y	Punct sfârşit	X / Y	Lungime segment
217	410.275,791 307.063,956	218	410.275,817 307.063,965	0.028
220	410.276,789 307.064,319	221	410.279,496 307.065,302	2.88
223	410.285,273 307.067,4	224	410.285,694 307.067,553	0.448
226	410.286,268 307.067,762	227	410.287,197 307.068,099	0.988
229	410.292,826 307.070,144	230	410.296,986 307.071,656	4.426
232	410.297,845 307.071,977	233	410.297,988 307.072,031	0.153
235	410.300,452 307.072,954	236	410.302,812 307.073,837	2.52
238	410.303,855 307.074,227	239	410.304,761 307.074,566	0.967
241	410.317,811 307.079,666	242	410.328,217 307.083,82	11.204
244	410.329,907 307.084,495	245	410.330,592 307.084,768	0.737
247	410.332,212 307.085,415	248	410.335,929 307.086,898	4.002
250	410.345,686 307.090,792	251	410.346,87 307.091,265	1.275
253	410.348,775 307.092,025	254	410.349,496 307.092,313	0.776
256	410.358,546 307.095,925	257	410.364,983 307.098,494	6.931
259	410.374,064 307.102,119	260	410.374,578 307.102,324	0.553
262	410.377,204 307.103,373	263	410.377,804 307.103,612	0.646
265	410.427,185 307.123,321	266	410.430,351 307.124,584	3.409
268	410.432,315 307.125,369	269	410.432,606 307.125,485	0.313
271	410.435,281 307.126,553	272	410.435,56 307.126,664	0.3
274	410.436,549 307.127,059	275	410.436,717 307.127,126	0.181
277	410.439,57 307.128,264	278	410.445,511 307.130,635	6.397
280	410.449,711 307.132,311	281	410.451,338 307.132,961	1.752
283	410.453,778 307.133,935	284	410.454,04 307.134,039	0.282
286	410.455,849 307.133,397	287	410.456,091 307.133,307	0.258

Punct început	X / Y	Punct sfârşit	X / Y	Lungime segment
218	410.275,817 307.063,965	219	410.275,871 307.063,985	0.058
221	410.279,496 307.065,302	222	410.282,876 307.066,53	3.596
224	410.285,694 307.067,553	225	410.286,073 307.067,691	0.403
227	410.287,197 307.068,099	228	410.289,0 307.068,754	1.918
230	410.296,986 307.071,656	231	410.297,042 307.071,677	0.06
233	410.297,988 307.072,031	234	410.298,917 307.072,379	0.992
236	410.302,812 307.073,837	237	410.303,595 307.074,13	0.836
239	410.304,761 307.074,566	240	410.309,14 307.076,206	4.676
242	410.328,217 307.083,82	243	410.328,328 307.083,864	0.119
245	410.330,592 307.084,768	246	410.331,416 307.085,097	0.887
248	410.335,929 307.086,898	249	410.340,16 307.088,587	4.556
251	410.346,87 307.091,265	252	410.347,489 307.091,512	0.666
254	410.349,496 307.092,313	255	410.351,952 307.093,293	2.644
257	410.364,983 307.098,494	258	410.373,691 307.101,97	9.376
260	410.374,578 307.102,324	261	410.376,607 307.103,134	2.185
263	410.377,804 307.103,612	264	410.408,67 307.115,931	33.234
266	410.430,351 307.124,584	267	410.432,053 307.125,264	1.833
269	410.432,606 307.125,485	270	410.433,664 307.125,907	1.139
272	410.435,56 307.126,664	273	410.436,212 307.126,924	0.702
275	410.436,717 307.127,126	276	410.439,246 307.128,135	2.723
278	410.445,511 307.130,635	279	410.449,485 307.132,221	4.279
281	410.451,338 307.132,961	282	410.451,995 307.133,223	0.707
284	410.454,04 307.134,039	285	410.454,079 307.134,055	0.042
287	410.456,091 307.133,307	288	410.458,219 307.132,515	2.271

Punct început	X / Y	Punct sfârşit	X / Y	Lungime segment
219	410.275,871 307.063,985	220	410.276,789 307.064,319	0.977
222	410.282,876 307.066,53	223	410.285,273 307.067,4	2.55
225	410.286,073 307.067,691	226	410.286,268 307.067,762	0.208
228	410.289,0 307.068,754	229	410.292,826 307.070,144	4.071
231	410.297,042 307.071,677	232	410.297,845 307.071,977	0.857
234	410.298,917 307.072,379	235	410.300,452 307.072,954	1.639
237	410.303,595 307.074,13	238	410.303,855 307.074,227	0.278
240	410.309,14 307.076,206	241	410.317,811 307.079,666	9.336
243	410.328,328 307.083,864	244	410.329,907 307.084,495	1.7
246	410.331,416 307.085,097	247	410.332,212 307.085,415	0.857
249	410.340,16 307.088,587	250	410.345,686 307.090,792	5.95
252	410.347,489 307.091,512	253	410.348,775 307.092,025	1.385
255	410.351,952 307.093,293	256	410.358,546 307.095,925	7.1
258	410.373,691 307.101,97	259	410.374,064 307.102,119	0.402
261	410.376,607 307.103,134	262	410.377,204 307.103,373	0.643
264	410.408,67 307.115,931	265	410.427,185 307.123,321	19.935
267	410.432,053 307.125,264	268	410.432,315 307.125,369	0.282
270	410.433,664 307.125,907	271	410.435,281 307.126,553	1.741
273	410.436,212 307.126,924	274	410.436,549 307.127,059	0.363
276	410.439,246 307.128,135	277	410.439,57 307.128,264	0.349
279	410.449,485 307.132,221	280	410.449,711 307.132,311	0.243
282	410.451,995 307.133,223	283	410.453,778 307.133,935	1.92
285	410.454,079 307.134,055	286	410.455,849 307.133,397	1.888
288	410.458,219 307.132,515	1	410.458,889 307.132,266	0.715

**** Lungimile segmentelor sunt determinate în planul de proiecţie Stereo 70 şi sunt rotunjite la 1 milimetru.**
***** Distanţa dintre puncte este formată din segmente cumulate ce sunt mai mici decât valoarea 1 milimetru.**

Neautorizat în sistemul OCPI

DATE DESPRE IMOBILUL NR. 12208

Oficiul de Cadastru şi Publicitate Imobiliară DOLJ
Biroul de Cadastru şi Publicitate Imobiliară Craiova

A. Partea I. Descrierea imobilului

TEREN Extravilan

Adresa: Jud. Dolj, De 271/2

Nr. Crt	Nr cadastral Nr. topografic	Suprafaţa* (mp)	Observaţii / Referinţe
A1		1.287	Sector cadastral:19 Teren neimprejmuit;

B. Partea II. Proprietari şi acte

Inscrieri privitoare la dreptul de proprietate şi alte drepturi reale		Referinţe
/		
Act Normativ nr. Legea 7, din 13/03/1996 emis de PARLAMENTUL ROMÂNIEI;		
B1	Inscrierea provizorie, drept de PROPRIETATE, dobandit prin Lege, cota actuala 1/1, cota initiala 1/1	A1
	1) **COMUNA MALU MARE**, CIF:5002053	
	OBSERVATII: PROPRIETAR NEIDENTIFICAT	

C. Partea III. SARCINI .

Inscrieri privind dezmembramintele dreptului de proprietate, drepturi reale de garanţie şi sarcini	Referinţe
NU SUNT	

Neutilizabil în circuitul civil

Anexa Nr. 1 La Partea I

Teren

Nr cadastral	Suprafaţa (mp)*	Observaţii / Referinţe
	1.287	

* Suprafaţa este determinată in planul de proiecţie Stereo 70.

DETALII LINIARE IMOBIL

Date referitoare la teren

Crt	Categorie folosință	Intra vilan	Suprafaţa (mp)	Tarla	Parcelă	Nr. topo	Observaţii / Referinţe
1	drum	NU	1.287	De 271/2	-	-	

Lungime Segmente

1) Valorile lungimilor segmentelor sunt obţinute din proiecţie în plan.

Punct început	X / Y	Punct sfârşit	X / Y	Lungime segment
1	410.594,496 306.881,722	2	410.602,743 306.866,485	17.326
4	410.592,684 306.887,65	5	410.586,709 306.898,395	12.295
7	410.580,375 306.909,786	8	410.535,613 306.994,842	96.115
10	410.511,079 307.042,43	11	410.470,193 307.121,738	89.227
13	410.461,89 307.137,163	14	410.459,91 307.140,841	4.177
16	410.427,344 307.201,34	17	410.427,163 307.201,676	0.382

Punct început	X / Y	Punct sfârşit	X / Y	Lungime segment
2	410.602,743 306.866,485	3	410.604,027 306.867,251	1.495
5	410.586,709 306.898,395	6	410.581,416 306.907,914	10.892
8	410.535,613 306.994,842	9	410.535,567 306.994,931	0.1
11	410.470,193 307.121,738	12	410.463,758 307.133,692	13.576
14	410.459,91 307.140,841	15	410.442,774 307.172,675	36.153
17	410.427,163 307.201,676	18	410.410,596 307.233,101	35.525

Punct început	X / Y	Punct sfârşit	X / Y	Lungime segment
3	410.604,027 306.867,251	4	410.592,684 306.887,65	23.341
6	410.581,416 306.907,914	7	410.580,375 306.909,786	2.142
9	410.535,567 306.994,931	10	410.511,079 307.042,43	53.44
12	410.463,758 307.133,692	13	410.461,89 307.137,163	3.942
15	410.442,774 307.172,675	16	410.427,344 307.201,34	32.554
18	410.410,596 307.233,101	19	410.402,196 307.249,034	18.012

Document care conține date cu caracter personal, protejat de prevederile Regulamentului (UE) nr. 679/2016 și Legii 190/2018

Punct început	X / Y	Punct sfârşit	X / Y	Lungime segment
19	410.402,196 307.249,034	20	410.393,778 307.265,001	18.05
22	410.385,002 307.281,647	23	410.376,782 307.298,38	18.643
25	410.364,833 307.322,706	26	410.357,242 307.338,158	17.216
28	410.373,561 307.304,134	29	410.377,542 307.295,833	9.206
31	410.393,344 307.262,886	32	410.401,169 307.246,569	18.096
34	410.418,182 307.211,098	35	410.425,241 307.198,589	14.363
37	410.439,938 307.170,186	38	410.455,724 307.139,13	34.838
40	410.461,67 307.127,128	41	410.461,996 307.126,525	0.685
43	410.465,634 307.119,804	44	410.467,726 307.115,94	4.394
46	410.471,224 307.109,477	47	410.475,053 307.102,402	8.045
49	410.495,47 307.064,679	50	410.509,136 307.039,43	28.71
52	410.513,953 307.030,531	53	410.516,32 307.026,157	4.973
55	410.519,486 307.020,308	56	410.533,373 306.994,651	29.174
58	410.537,159 306.987,656	59	410.537,378 306.987,251	0.46
61	410.541,741 306.979,19	62	410.541,979 306.978,75	0.5
64	410.580,952 306.906,744	65	410.581,088 306.906,493	0.285
67	410.583,802 306.901,478	68	410.583,94 306.901,224	0.289
70	410.586,127 306.897,185	71	410.586,253 306.896,951	0.266
73	410.588,772 306.892,297	74	410.588,91 306.892,042	0.29
76	410.591,956 306.886,414	77	410.592,071 306.886,202	0.241
79	410.594,372 306.881,951	1	410.594,496 306.881,722	0.26

Punct început	X / Y	Punct sfârşit	X / Y	Lungime segment
20	410.393,778 307.265,001	21	410.385,342 307.281,003	18.09
23	410.376,782 307.298,38	24	410.372,8 307.306,488	9.033
26	410.357,242 307.338,158	27	410.365,559 307.320,819	19.231
29	410.377,542 307.295,833	30	410.385,469 307.279,306	18.33
32	410.401,169 307.246,569	33	410.408,947 307.230,353	17.985
35	410.425,241 307.198,589	36	410.427,854 307.193,958	5.317
38	410.455,724 307.139,13	39	410.458,889 307.132,266	7.559
41	410.461,996 307.126,525	42	410.462,405 307.125,769	0.86
44	410.467,726 307.115,94	45	410.468,075 307.115,294	0.734
47	410.475,053 307.102,402	48	410.475,433 307.101,699	0.799
50	410.509,136 307.039,43	51	410.513,69 307.031,018	9.566
53	410.516,32 307.026,157	54	410.519,199 307.020,838	6.048
56	410.533,373 306.994,651	57	410.533,711 306.994,026	0.711
59	410.537,378 306.987,251	60	410.539,346 306.983,614	4.135
62	410.541,979 306.978,75	63	410.578,596 306.911,097	76.927
65	410.581,088 306.906,493	66	410.582,312 306.904,231	2.572
68	410.583,94 306.901,224	69	410.583,951 306.901,204	0.023
71	410.586,253 306.896,951	72	410.587,389 306.894,852	2.387
74	410.588,91 306.892,042	75	410.589,961 306.890,101	2.207
77	410.592,071 306.886,202	78	410.593,109 306.884,285	2.18

Punct început	X / Y	Punct sfârşit	X / Y	Lungime segment
21	410.385,342 307.281,003	22	410.385,002 307.281,647	0.728
24	410.372,8 307.306,488	25	410.364,833 307.322,706	18.069
27	410.365,559 307.320,819	28	410.373,561 307.304,134	18.505
30	410.385,469 307.279,306	31	410.393,344 307.262,886	18.211
33	410.408,947 307.230,353	34	410.418,182 307.211,098	21.355
36	410.427,854 307.193,958	37	410.439,938 307.170,186	26.667
39	410.458,889 307.132,266	40	410.461,67 307.127,128	5.842
42	410.462,405 307.125,769	43	410.465,634 307.119,804	6.783
45	410.468,075 307.115,294	46	410.471,224 307.109,477	6.615
48	410.475,433 307.101,699	49	410.495,47 307.064,679	42.095
51	410.513,69 307.031,018	52	410.513,953 307.030,531	0.553
54	410.519,199 307.020,838	55	410.519,486 307.020,308	0.603
57	410.533,711 306.994,026	58	410.537,159 306.987,656	7.243
60	410.539,346 306.983,614	61	410.541,741 306.979,19	5.031
63	410.578,596 306.911,097	64	410.580,952 306.906,744	4.95
66	410.582,312 306.904,231	67	410.583,802 306.901,478	3.13
69	410.583,951 306.901,204	70	410.586,127 306.897,185	4.57
72	410.587,389 306.894,852	73	410.588,772 306.892,297	2.905
75	410.589,961 306.890,101	76	410.591,956 306.886,414	4.192
78	410.593,109 306.884,285	79	410.594,372 306.881,951	2.654

**** Lungimile segmentelor sunt determinate în planul de proiecţie Stereo 70 şi sunt rotunjite la 1 milimetru.**
***** Distanţa dintre puncte este formată din segmente cumulate ce sunt mai mici decât valoarea 1 milimetru.**

Neautorizat la semnat

DATE DESPRE IMOBILUL NR. 1381

Oficiul de Cadastru şi Publicitate Imobiliară DOLJ
Biroul de Cadastru şi Publicitate Imobiliară Craiova

A. Partea I. Descrierea imobilului

TEREN Extravilan

Adresa: Jud. Dolj, T133, P37/1

Nr. Crt	Nr cadastral Nr. topografic	Suprafaţa* (mp)	Observaţii / Referinţe
A1		1.000	Sector cadastral:19 Teren neimprejmuit;

B. Partea II. Proprietari şi acte

Inscrieri privitoare la dreptul de proprietate şi alte drepturi reale		Referinţe
/		
Act Administrativ nr. TDP 2613, din 18/03/2006 emis de CJSDPAT DOLJ;		
B1	Intabulare, drept de PROPRIETATE, dobandit prin Reconstituire, cota actuala 1/1, cota initiala 1/1	A1
	1) **IGNAT P. JEAN**, LIPSA CNP	

C. Partea III. SARCINI .

Inscrieri privind dezmembramintele dreptului de proprietate, drepturi reale de garanţie şi sarcini	Referinţe
NU SUNT	

Neutilizabil în circuitul civil

Anexa Nr. 1 La Partea I

Teren

Nr cadastral	Suprafaţa (mp)*	Observaţii / Referinţe
	1.000	

* Suprafaţa este determinată in planul de proiecţie Stereo 70.

DETALII LINIARE IMOBIL

Date referitoare la teren

Crt	Categorie folosință	Intra vilan	Suprafaţa (mp)	Tarla	Parcelă	Nr. topo	Observaţii / Referinţe
1	arabil	NU	1.000	133	37/1	-	

Lungime Segmente
1) Valorile lungimilor segmentelor sunt obţinute din proiecţie în plan.

Punct început	X / Y	Punct sfârşit	X / Y	Lungime segment (** (m)
1	409.717,152 307.005,201	2	409.660,575 307.266,079	266.942
2	409.660,575 307.266,079	3	409.657,151 307.264,185	3.913
3	409.657,151 307.264,185	4	409.713,676 307.003,546	266.698
4	409.713,676 307.003,546	5	409.716,35 307.004,819	2.962
5	409.716,35 307.004,819	1	409.717,152 307.005,201	0.888

Document care conține date cu caracter personal, protejat de prevederile Regulamentului (UE) nr. 679/2016 și Legii 190/2018

**** Lungimile segmentelor sunt determinate în planul de proiecţie Stereo 70 şi sunt rotunjite la 1 milimetru.**
***** Distanţa dintre puncte este formată din segmente cumulate ce sunt mai mici decât valoarea 1 milimetru.**

Neutilizabil în circuitul civil

DATE DESPRE IMOBILUL NR. 1380

Oficiul de Cadastru şi Publicitate Imobiliară DOLJ
Biroul de Cadastru şi Publicitate Imobiliară Craiova

A. Partea I. Descrierea imobilului

TEREN Extravilan

Adresa: Jud. Dolj, T 133 P 29/1

Nr. Crt	Nr cadastral Nr. topografic	Suprafaţa* (mp)	Observaţii / Referinţe
A1	39601	10.000	Sector cadastral:19 Teren neimprejmuit;

B. Partea II. Proprietari şi acte

Inscrieri privitoare la dreptul de proprietate şi alte drepturi reale		Referinţe
113992 / 11/06/2020		
Act Notarial nr. CONTRACT DE VANZARE AUT NR 890, din 04/06/2020 emis de Zavoi Aurelian Paul;		
B1	Intabulare, drept de PROPRIETATE, dobandit prin Conventie, cota actuala 1/1, cota initiala 1/1	A1
	1) **CORZANU CONSTANTIN** 2) **CORZANU MARIANA**	

C. Partea III. SARCINI .

Inscrieri privind dezmembramintele dreptului de proprietate, drepturi reale de garanţie şi sarcini	Referinţe
NU SUNT	

Neutilizabil în circuitul civil

Anexa Nr. 1 La Partea I

Teren

Nr cadastral	Suprafaţa (mp)*	Observaţii / Referinţe
39601	10.000	

* Suprafaţa este determinată in planul de proiecţie Stereo 70.

DETALII LINIARE IMOBIL

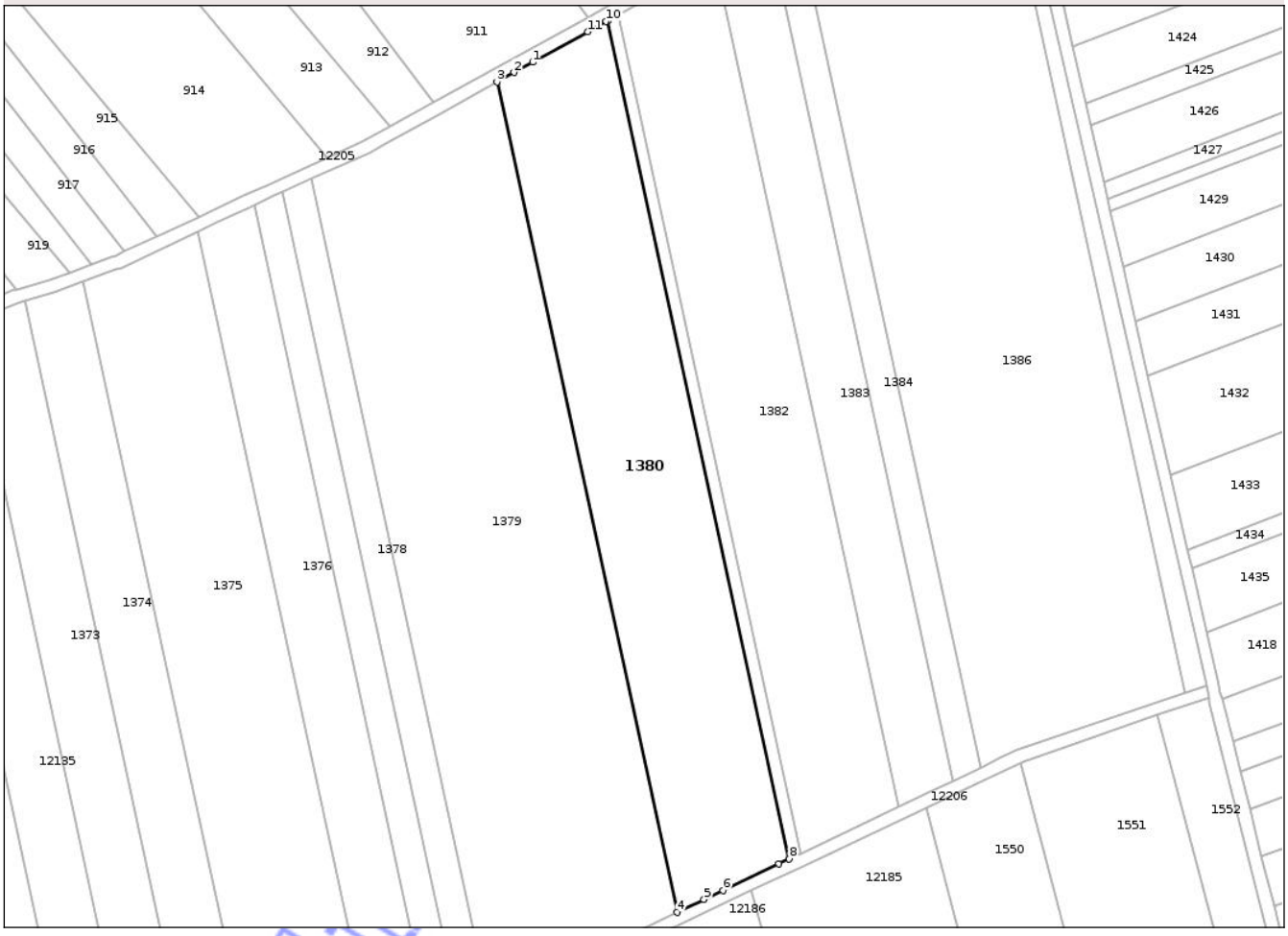

Date referitoare la teren

Crt	Categorie folosință	Intra vilan	Suprafaţa (mp)	Tarla	Parcelă	Nr. topo	Observaţii / Referinţe
1	arabil	NU	10.000	133	29/1	-	

Lungime Segmente
1) Valorile lungimilor segmentelor sunt obţinute din proiecţie în plan.

Punct început	X / Y	Punct sfârşit	X / Y	Lungime segment (** (m)
1	409.633,779 307.251,262	2	409.627,987 307.248,06	6.618
2	409.627,987 307.248,06	3	409.622,734 307.245,155	6.003
3	409.622,734 307.245,155	4	409.678,74 306.986,91	264.248
4	409.678,74 306.986,91	5	409.687,163 306.990,921	9.329
5	409.687,163 306.990,921	6	409.693,046 306.993,723	6.516

Document care conține date cu caracter personal, protejat de prevederile Regulamentului (UE) nr. 679/2016 și Legii 190/2018

Punct început	X / Y	Punct sfârşit	X / Y	Lungime segment (** (m)
6	409.693,046 306.993,723	7	409.710,503 307.002,035	19.335
7	409.710,503 307.002,035	8	409.713,676 307.003,546	3.514
8	409.713,676 307.003,546	9	409.657,151 307.264,185	266.698
9	409.657,151 307.264,185	10	409.656,717 307.263,945	0.496
10	409.656,717 307.263,945	11	409.650,962 307.260,763	6.576
11	409.650,962 307.260,763	1	409.633,779 307.251,262	19.635

** Lungimile segmentelor sunt determinate în planul de proiecţie Stereo 70 şi sunt rotunjite la 1 milimetru.
*** Distanţa dintre puncte este formată din segmente cumulate ce sunt mai mici decât valoarea 1 milimetru.

Neutilizabil în circuitul civil

DATE DESPRE IMOBILUL NR. 1382

Oficiul de Cadastru şi Publicitate Imobiliară DOLJ
Biroul de Cadastru şi Publicitate Imobiliară Craiova

A. Partea I. Descrierea imobilului

TEREN Extravilan

Adresa: Jud. Dolj, T133, P38/1

Nr. Crt	Nr cadastral Nr. topografic	Suprafaţa* (mp)	Observaţii / Referinţe
A1		8.823	Sector cadastral:19 Teren neimprejmuit;

B. Partea II. Proprietari şi acte

Inscrieri privitoare la dreptul de proprietate şi alte drepturi reale		Referinţe
/		
Act Administrativ nr. TDP 14598, din 19/02/2010 emis de CJSDPAT DOLJ;		
B1	Intabulare, drept de PROPRIETATE, dobandit prin Reconstituire, cota actuala 1/1, cota initiala 1/1	A1
	1) **NIŢĂ M. ION**, LIPSA CNP	

C. Partea III. SARCINI .

Inscrieri privind dezmembramintele dreptului de proprietate, drepturi reale de garanţie şi sarcini	Referinţe
NU SUNT	

Neutilizabil în circuitul civil

Anexa Nr. 1 La Partea I

Teren

Nr cadastral	Suprafaţa (mp)*	Observaţii / Referinţe
	8.823	

* Suprafaţa este determinată in planul de proiecţie Stereo 70.

DETALII LINIARE IMOBIL

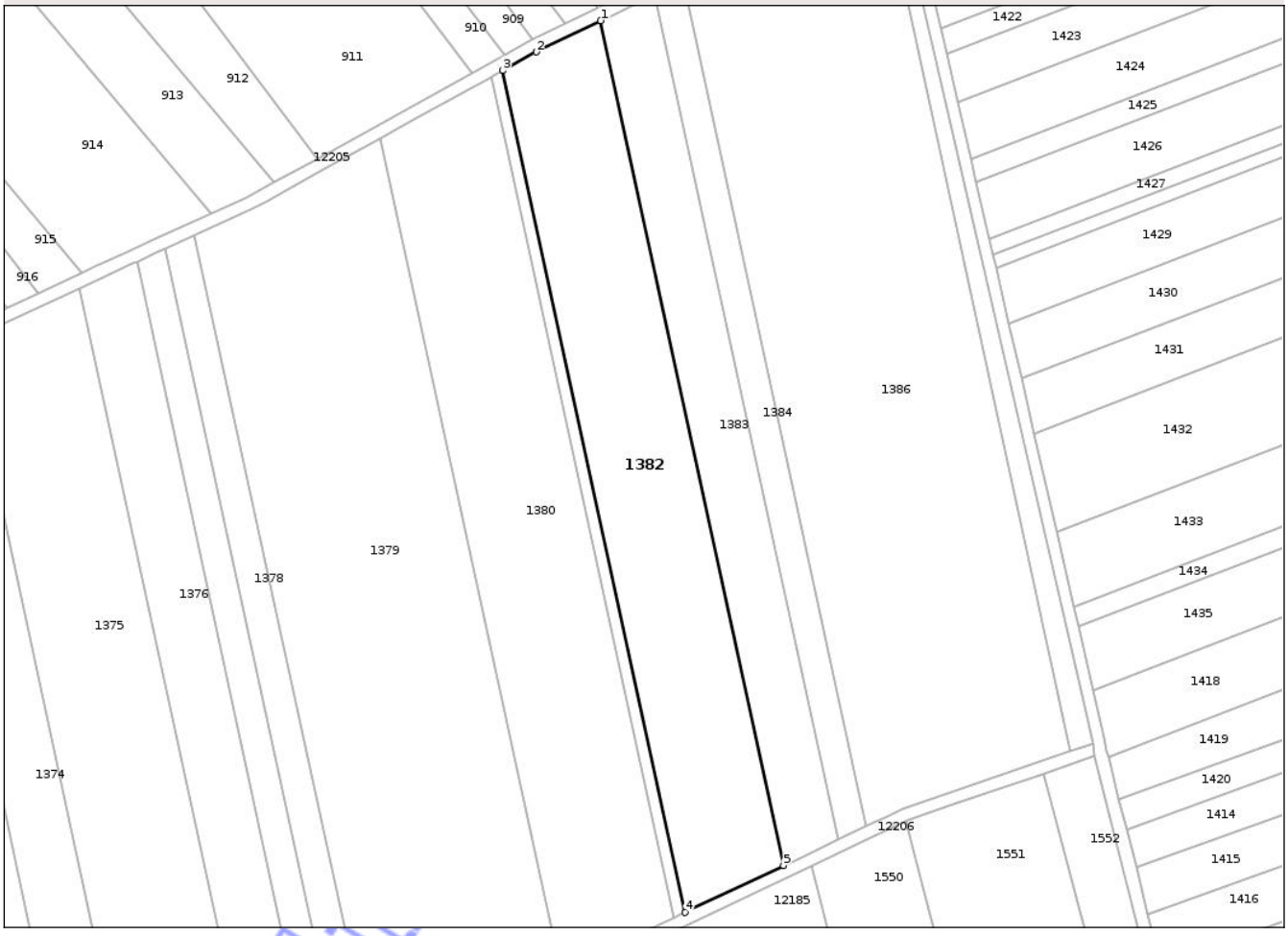

Date referitoare la teren

Crt	Categorie folosință	Intra vilan	Suprafaţa (mp)	Tarla	Parcelă	Nr. topo	Observaţii / Referinţe
1	arabil	NU	8.823	133	38/1	-	

Lungime Segmente
1) Valorile lungimilor segmentelor sunt obţinute din proiecţie în plan.

Punct început	X / Y	Punct sfârşit	X / Y	Lungime segment (** (m)
1	409.690,964 307.281,516	2	409.670,992 307.271,839	22.193
2	409.670,992 307.271,839	3	409.660,575 307.266,079	11.903
3	409.660,575 307.266,079	4	409.717,152 307.005,201	266.942
4	409.717,152 307.005,201	5	409.747,731 307.019,763	33.869
5	409.747,731 307.019,763	1	409.690,964 307.281,516	267.838

Document care conține date cu caracter personal, protejat de prevederile Regulamentului (UE) nr. 679/2016 și Legii 190/2018

**** Lungimile segmentelor sunt determinate în planul de proiecţie Stereo 70 şi sunt rotunjite la 1 milimetru.**
***** Distanţa dintre puncte este formată din segmente cumulate ce sunt mai mici decât valoarea 1 milimetru.**

Neutilizabil în circuitul civil

DATE DESPRE IMOBILUL NR. 1383

Oficiul de Cadastru şi Publicitate Imobiliară DOLJ
Biroul de Cadastru şi Publicitate Imobiliară Craiova

A. Partea I. Descrierea imobilului

TEREN Extravilan

Adresa: Jud. Dolj, T 133, P 53

Nr. Crt	Nr cadastral Nr. topografic	Suprafaţa* (mp)	Observaţii / Referinţe
A1	38540	4.900	Sector cadastral:19 Teren neimprejmuit;

B. Partea II. Proprietari şi acte

Inscrieri privitoare la dreptul de proprietate şi alte drepturi reale		Referinţe
239368 / 25/10/2019		
Act Notarial nr. CONTRACT DE VANZARE AUT. 2463, din 23/10/2019 emis de Stefanescu Floriana;		
B1	Intabulare, drept de PROPRIETATE, dobandit prin Conventie, cota actuala 1/1, cota initiala 1/1	A1
	1) **OANA ADRIAN** 2) **OANA NICULINA**	

C. Partea III. SARCINI .

Inscrieri privind dezmembramintele dreptului de proprietate, drepturi reale de garanţie şi sarcini	Referinţe
NU SUNT	

Neutilizabil în circuitul civil

Anexa Nr. 1 La Partea I

Teren

Nr cadastral	Suprafaţa (mp)*	Observaţii / Referinţe
38540	4.900	

* Suprafaţa este determinată in planul de proiecţie Stereo 70.

DETALII LINIARE IMOBIL

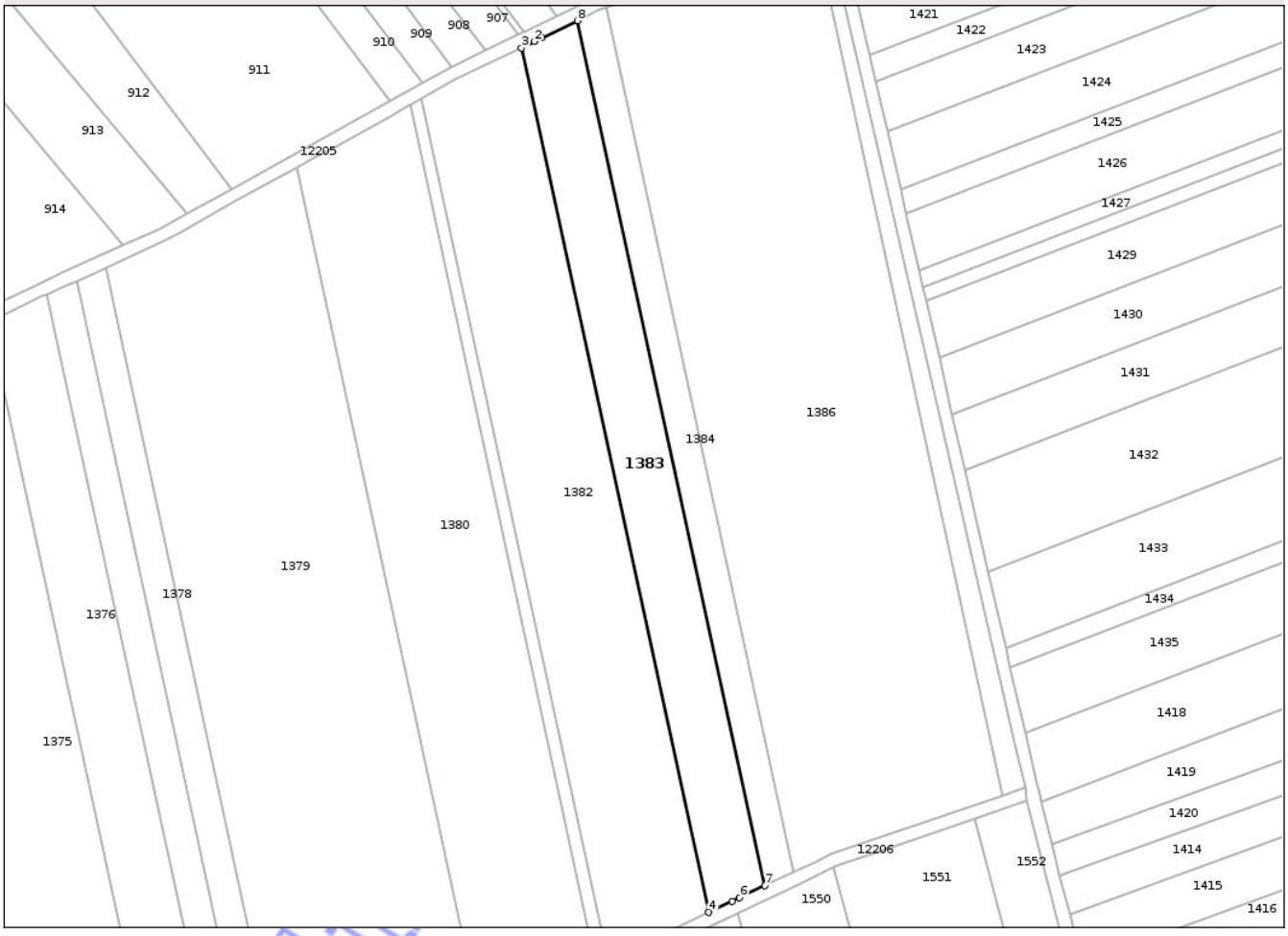

Date referitoare la teren

Crt	Categorie folosință	Intra vilan	Suprafaţa (mp)	Tarla	Parcelă	Nr. topo	Observaţii / Referinţe
1	arabil	NU	4.900	133	53	-	

Lungime Segmente
1) Valorile lungimilor segmentelor sunt obţinute din proiecţie în plan.

Punct început	X / Y	Punct sfârşit	X / Y	Lungime segment (** (m)
1	409.697,212 307.284,543	2	409.694,891 307.283,419	2.579
2	409.694,891 307.283,419	3	409.690,964 307.281,516	4.364
3	409.690,964 307.281,516	4	409.747,731 307.019,763	267.838
4	409.747,731 307.019,763	5	409.754,792 307.023,126	7.821
5	409.754,792 307.023,126	6	409.757,118 307.024,233	2.576

Document care conține date cu caracter personal, protejat de prevederile Regulamentului (UE) nr. 679/2016 și Legii 190/2018

Punct început	X / Y	Punct sfârşit	X / Y	Lungime segment (** (m)
6	409.757,118 307.024,233	7	409.764,694 307.027,841	8.391
7	409.764,694 307.027,841	8	409.707,9 307.289,722	267.969
8	409.707,9 307.289,722	1	409.697,212 307.284,543	11.877

** Lungimile segmentelor sunt determinate în planul de proiecţie Stereo 70 şi sunt rotunjite la 1 milimetru.
*** Distanţa dintre puncte este formată din segmente cumulate ce sunt mai mici decât valoarea 1 milimetru.

Neutilizabil în circuitul civil

DATE DESPRE IMOBILUL NR. 1384

Oficiul de Cadastru şi Publicitate Imobiliară DOLJ
Biroul de Cadastru şi Publicitate Imobiliară Craiova

A. Partea I. Descrierea imobilului

TEREN Extravilan

Adresa: Jud. Dolj, T133, P54

Nr. Crt	Nr cadastral Nr. topografic	Suprafaţa* (mp)	Observaţii / Referinţe
A1		2.500	Sector cadastral:19 Teren neimprejmuit;

B. Partea II. Proprietari şi acte

Inscrieri privitoare la dreptul de proprietate şi alte drepturi reale		Referinţe
/		
Act Administrativ nr. TDP 1085-48120, din 09/05/1997 emis de CJSDPAT DOLJ;		
B1	Intabulare, drept de PROPRIETATE, dobandit prin Reconstituire, cota actuala 1/1, cota initiala 1/1	A1
	1) **OANA ST. LUCIAN**, LIPSA CNP	

C. Partea III. SARCINI .

Inscrieri privind dezmembramintele dreptului de proprietate, drepturi reale de garanţie şi sarcini	Referinţe
NU SUNT	

Neutilizabil în circuitul civil

Anexa Nr. 1 La Partea I

Teren

Nr cadastral	Suprafaţa (mp)*	Observaţii / Referinţe
	2.500	

* Suprafaţa este determinată in planul de proiecţie Stereo 70.

DETALII LINIARE IMOBIL

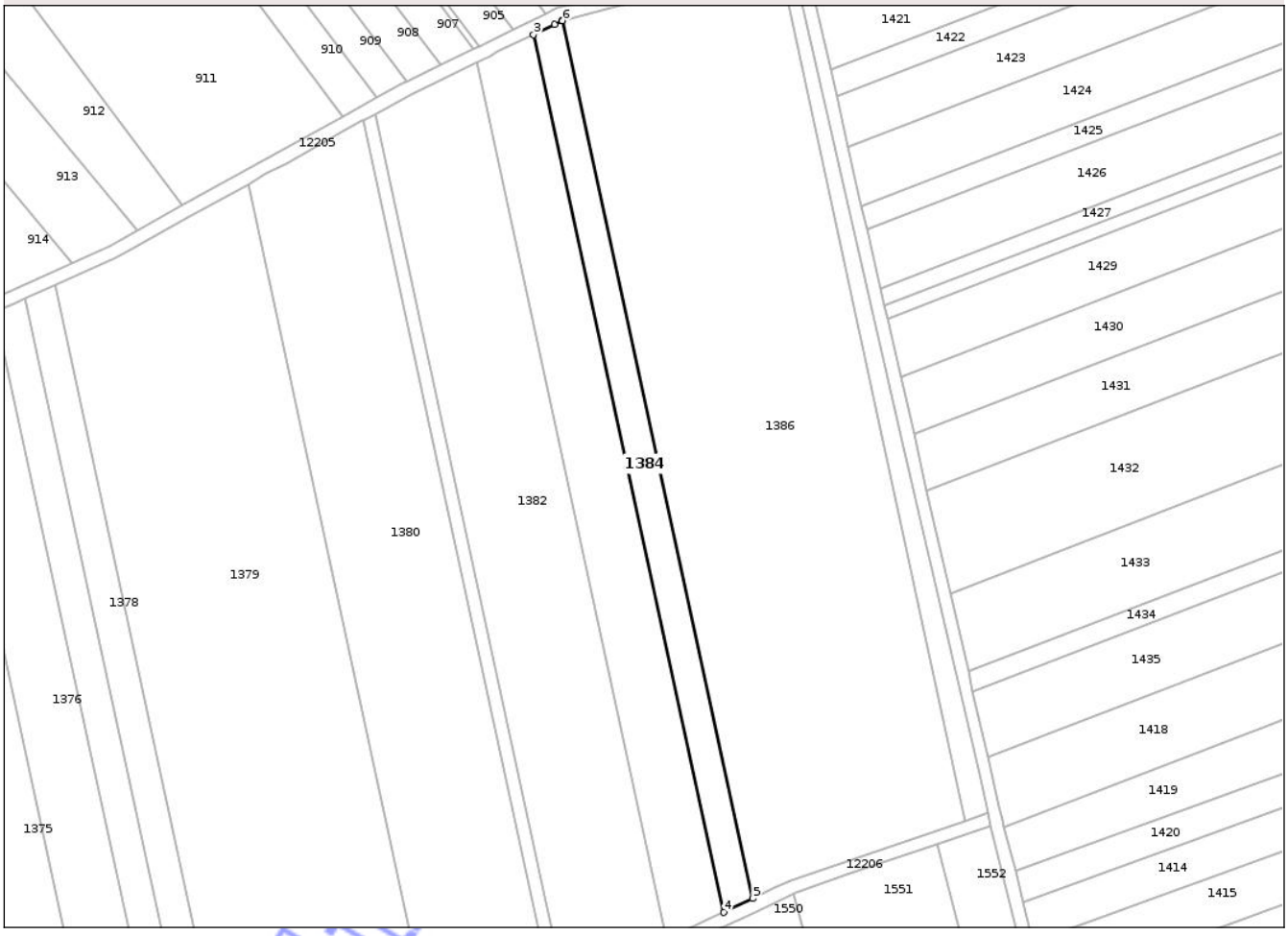

Date referitoare la teren

Crt	Categorie folosință	Intra vilan	Suprafaţa (mp)	Tarla	Parcelă	Nr. topo	Observaţii / Referinţe
1	arabil	NU	2.500	133	54	-	

Lungime Segmente
1) Valorile lungimilor segmentelor sunt obţinute din proiecţie în plan.

Punct început	X / Y	Punct sfârşit	X / Y	Lungime segment (** (m)
1	409.716,288 307.293,786	2	409.714,143 307.292,747	2.383
2	409.714,143 307.292,747	3	409.707,9 307.289,722	6.937
3	409.707,9 307.289,722	4	409.764,694 307.027,841	267.969
4	409.764,694 307.027,841	5	409.773,346 307.031,96	9.582
5	409.773,346 307.031,96	6	409.716,549 307.293,855	267.983

Document care conține date cu caracter personal, protejat de prevederile Regulamentului (UE) nr. 679/2016 și Legii 190/2018

Punct început	X / Y	Punct sfârşit	X / Y	Lungime segment (** (m)
6	409.716,549 307.293,855	1	409.716,288 307.293,786	0.27

** Lungimile segmentelor sunt determinate în planul de proiecţie Stereo 70 şi sunt rotunjite la 1 milimetru.
*** Distanţa dintre puncte este formată din segmente cumulate ce sunt mai mici decât valoarea 1 milimetru.

Neutilizabil în circuitul civil

DATE DESPRE IMOBILUL NR. 1386

Oficiul de Cadastru şi Publicitate Imobiliară DOLJ
Biroul de Cadastru şi Publicitate Imobiliară Craiova

A. Partea I. Descrierea imobilului

TEREN Extravilan

Adresa: Jud. Dolj, T133, P176

Nr. Crt	Nr cadastral Nr. topografic	Suprafaţa* (mp)	Observaţii / Referinţe
A1	36117	17.600	Sector cadastral:19 Teren neimprejmuit;

B. Partea II. Proprietari şi acte

Inscrieri privitoare la dreptul de proprietate şi alte drepturi reale		Referinţe
90241 / 09/06/2017		
Act Administrativ nr. TDP NR 1369-48129, din 26/03/1999 emis de CJSDPAT DOLJ (act notarial nr CONTRACT DE INTRETINERE AUT NR 1010 din 28.06.1999, emis de NP CERNOBAI EMIL);		
B1	Intabulare, drept de PROPRIETATE, dobandit prin Conventie, cota actuala 1/1, cota initiala 1/1	A1
	1) **SLAVOIU MARIOARA** 2) **SLAVOIU IONEL**	

C. Partea III. SARCINI .

Inscrieri privind dezmembramintele dreptului de proprietate, drepturi reale de garanţie şi sarcini	Referinţe
NU SUNT	

Neutilizabil în circuitul civil

Anexa Nr. 1 La Partea I

Teren

Nr cadastral	Suprafaţa (mp)*	Observaţii / Referinţe
36117	17.600	

* Suprafaţa este determinată in planul de proiecţie Stereo 70.

DETALII LINIARE IMOBIL

Date referitoare la teren

Crt	Categorie folosință	Intra vilan	Suprafaţa (mp)	Tarla	Parcelă	Nr. topo	Observaţii / Referinţe
1	arabil	NU	17.600	133	176	-	

Lungime Segmente
1) Valorile lungimilor segmentelor sunt obţinute din proiecţie în plan.

Punct început	X / Y	Punct sfârşit	X / Y	Lungime segment (** (m)
1	409.743,499 307.300,989	2	409.720,13 307.294,803	24.174
2	409.720,13 307.294,803	3	409.716,549 307.293,855	3.704
3	409.716,549 307.293,855	4	409.773,346 307.031,96	267.983
4	409.773,346 307.031,96	5	409.774,078 307.032,309	0.811
5	409.774,078 307.032,309	6	409.779,896 307.035,08	6.444

Document care conține date cu caracter personal, protejat de prevederile Regulamentului (UE) nr. 679/2016 și Legii 190/2018

Punct început	X / Y	Punct sfârşit	X / Y	Lungime segment (** (m)
6	409.779,896 307.035,08	7	409.784,662 307.037,349	5.279
7	409.784,662 307.037,349	8	409.836,792 307.055,175	55.094
8	409.836,792 307.055,175	9	409.782,46 307.305,703	256.352
9	409.782,46 307.305,703	10	409.772,36 307.305,434	10.104
10	409.772,36 307.305,434	1	409.743,499 307.300,989	29.201

** Lungimile segmentelor sunt determinate în planul de proiecţie Stereo 70 şi sunt rotunjite la 1 milimetru.
*** Distanţa dintre puncte este formată din segmente cumulate ce sunt mai mici decât valoarea 1 milimetru.

Neutilizabil în circuitul civil

DATE DESPRE IMOBILUL NR. 1391

Oficiul de Cadastru şi Publicitate Imobiliară DOLJ
Biroul de Cadastru şi Publicitate Imobiliară Craiova

A. Partea I. Descrierea imobilului

TEREN Extravilan

Adresa: Jud. Dolj, De 18

Nr. Crt	Nr cadastral Nr. topografic	Suprafaţa* (mp)	Observaţii / Referinţe
A1		1.561	Sector cadastral:19 Teren neimprejmuit;

B. Partea II. Proprietari şi acte

Inscrieri privitoare la dreptul de proprietate şi alte drepturi reale		Referinţe
/		
Act Normativ nr. Legea 7, din 13/03/1996 emis de PARLAMENTUL ROMÂNIEI;		
B1	Inscrierea provizorie, drept de PROPRIETATE, dobandit prin Lege, cota actuala 1/1, cota initiala 1/1	A1
	1) **COMUNA MALU MARE**, CIF:5002053	
	OBSERVATII: PROPRIETAR NEIDENTIFICAT	

C. Partea III. SARCINI .

Inscrieri privind dezmembramintele dreptului de proprietate, drepturi reale de garanţie şi sarcini	Referinţe
NU SUNT	

Neutilizabil în circuitul civil

Anexa Nr. 1 La Partea I

Teren

Nr cadastral	Suprafaţa (mp)*	Observaţii / Referinţe
	1.561	

* Suprafaţa este determinată in planul de proiecţie Stereo 70.

DETALII LINIARE IMOBIL

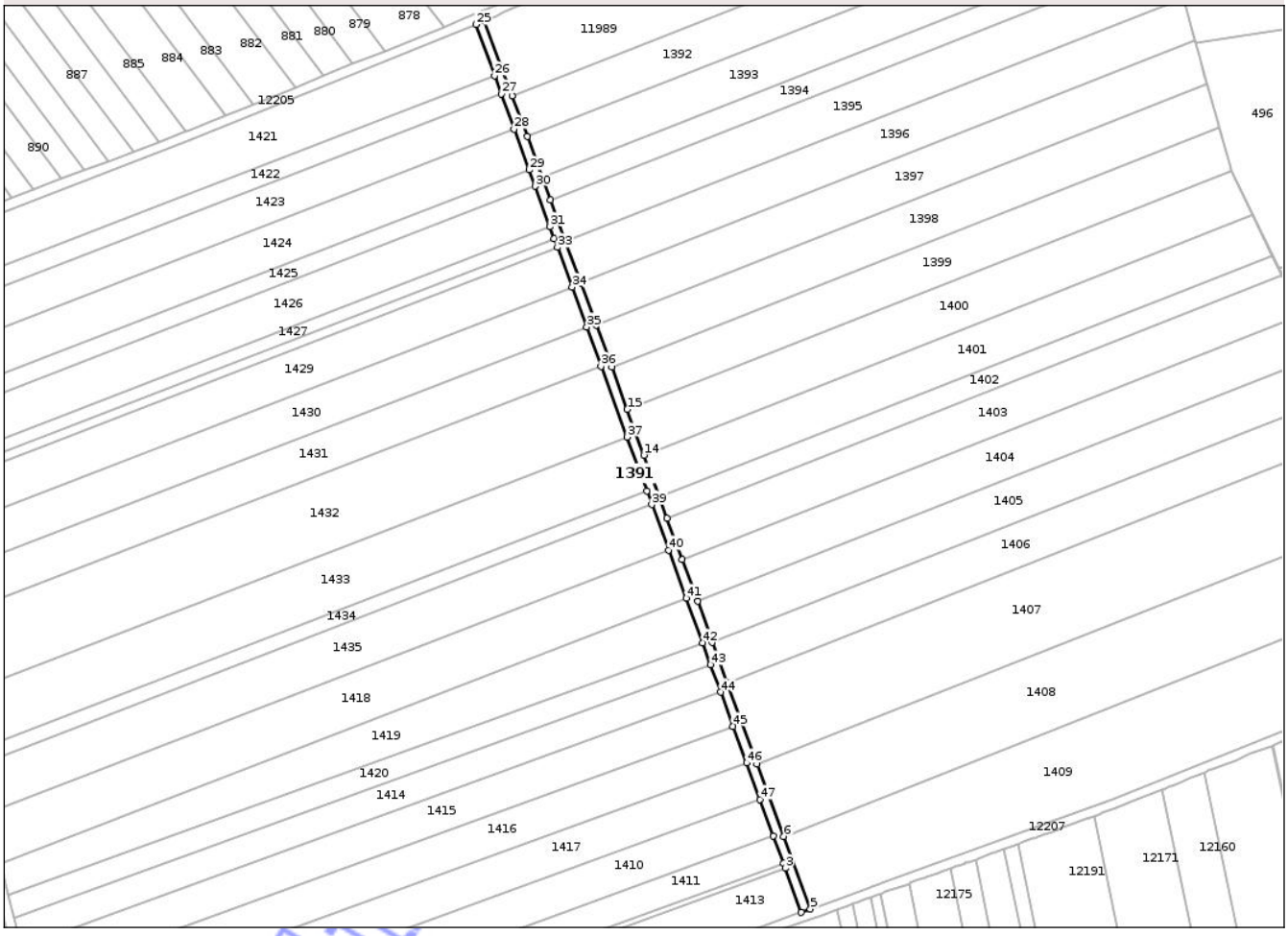

Date referitoare la teren

Crt	Categorie folosință	Intra vilan	Suprafaţa (mp)	Tarla	Parcelă	Nr. topo	Observaţii / Referinţe
1	drum	NU	1.561	De 18	-	-	

Lungime Segmente

1) Valorile lungimilor segmentelor sunt obţinute din proiecţie în plan.

Punct început	X / Y	Punct sfârşit	X / Y	Lungime segment
1	410.167,744 307.064,736	2	410.171,907 307.053,398	12.078
4	410.179,332 307.033,17	5	410.183,092 307.034,536	4.0
7	410.161,117 307.094,398	8	410.148,87 307.127,76	35.539
10	410.136,465 307.161,554	11	410.130,203 307.178,61	18.169
13	410.120,736 307.204,401	14	410.114,374 307.221,732	18.462
16	410.101,047 307.258,035	17	410.094,672 307.275,401	18.499

Punct început	X / Y	Punct sfârşit	X / Y	Lungime segment
2	410.171,907 307.053,398	3	410.172,65 307.051,374	2.156
5	410.183,092 307.034,536	6	410.172,083 307.064,524	31.945
8	410.148,87 307.127,76	9	410.142,687 307.144,604	17.943
11	410.130,203 307.178,61	12	410.123,901 307.195,778	18.288
14	410.114,374 307.221,732	15	410.107,456 307.240,578	20.076
17	410.094,672 307.275,401	18	410.088,33 307.292,678	18.404

Punct început	X / Y	Punct sfârşit	X / Y	Lungime segment
3	410.172,65 307.051,374	4	410.179,332 307.033,17	19.392
6	410.172,083 307.064,524	7	410.161,117 307.094,398	31.823
9	410.142,687 307.144,604	10	410.136,465 307.161,554	18.056
12	410.123,901 307.195,778	13	410.120,736 307.204,401	9.185
15	410.107,456 307.240,578	16	410.101,047 307.258,035	18.596
18	410.088,33 307.292,678	19	410.082,025 307.309,853	18.296

Document care conține date cu caracter personal, protejat de prevederile Regulamentului (UE) nr. 679/2016 și Legii 190/2018

Punct început	X / Y	Punct sfârşit	X / Y	Lungime segment
19	410.082,025 307.309,853	20	410.075,758 307.326,926	18.187
22	410.066,126 307.353,165	23	410.059,952 307.369,983	17.915
25	410.044,915 307.399,338	26	410.052,653 307.378,258	22.455
28	410.060,741 307.356,225	29	410.066,926 307.339,377	17.947
31	410.075,501 307.316,019	32	410.077,326 307.311,048	5.295
34	410.084,703 307.290,951	35	410.090,698 307.274,62	17.397
37	410.107,361 307.229,227	38	410.115,506 307.207,04	23.635
40	410.124,486 307.182,578	41	410.131,781 307.162,706	21.169
43	410.141,85 307.135,275	44	410.145,997 307.123,98	12.032
46	410.156,704 307.094,811	47	410.162,237 307.079,74	16.055

Punct început	X / Y	Punct sfârşit	X / Y	Lungime segment
20	410.075,758 307.326,926	21	410.072,336 307.336,249	9.931
23	410.059,952 307.369,983	24	410.048,596 307.400,918	32.953
26	410.052,653 307.378,258	27	410.055,41 307.370,747	8.001
29	410.066,926 307.339,377	30	410.069,386 307.332,677	7.137
32	410.077,326 307.311,048	33	410.078,661 307.307,409	3.876
35	410.090,698 307.274,62	36	410.096,647 307.258,413	17.264
38	410.115,506 307.207,04	39	410.117,587 307.201,371	6.039
41	410.131,781 307.162,706	42	410.138,507 307.144,382	19.519
44	410.145,997 307.123,98	45	410.151,142 307.109,964	14.93
47	410.162,237 307.079,74	1	410.167,744 307.064,736	15.983

Punct început	X / Y	Punct sfârşit	X / Y	Lungime segment
21	410.072,336 307.336,249	22	410.066,126 307.353,165	18.02
24	410.048,596 307.400,918	25	410.044,915 307.399,338	4.006
27	410.055,41 307.370,747	28	410.060,741 307.356,225	15.47
30	410.069,386 307.332,677	31	410.075,501 307.316,019	17.745
33	410.078,661 307.307,409	34	410.084,703 307.290,951	17.532
36	410.096,647 307.258,413	37	410.107,361 307.229,227	31.09
39	410.117,587 307.201,371	40	410.124,486 307.182,578	20.019
42	410.138,507 307.144,382	43	410.141,85 307.135,275	9.701
45	410.151,142 307.109,964	46	410.156,704 307.094,811	16.142

** Lungimile segmentelor sunt determinate în planul de proiecţie Stereo 70 şi sunt rotunjite la 1 milimetru.
*** Distanţa dintre puncte este formată din segmente cumulate ce sunt mai mici decât valoarea 1 milimetru.

Neutilizabil în circuitul civil

DATE DESPRE IMOBILUL NR. 1392

Oficiul de Cadastru şi Publicitate Imobiliară DOLJ
Biroul de Cadastru şi Publicitate Imobiliară Craiova

A. Partea I. Descrierea imobilului

TEREN Extravilan

Adresa: Jud. Dolj, T134, P1/1

Nr. Crt	Nr cadastral Nr. topografic	Suprafaţa* (mp)	Observaţii / Referinţe
A1		5.000	Sector cadastral:19 Teren neimprejmuit;

B. Partea II. Proprietari şi acte

Inscrieri privitoare la dreptul de proprietate şi alte drepturi reale		Referinţe
/		
Act Administrativ nr. TDP 804-47924, din 08/05/1997 emis de CJSDPAT DOLJ;		
B1	Intabulare, drept de PROPRIETATE, dobandit prin Reconstituire, cota actuala 1/1, cota initiala 1/1	A1
	1) **DUŢU ŞT. CONSTANTIN**, LIPSA CNP	

C. Partea III. SARCINI .

Inscrieri privind dezmembramintele dreptului de proprietate, drepturi reale de garanţie şi sarcini	Referinţe
NU SUNT	

Neutilizabil în circuitul civil

Anexa Nr. 1 La Partea I

Teren

Nr cadastral	Suprafaţa (mp)*	Observaţii / Referinţe
	5.000	

* Suprafaţa este determinată in planul de proiecţie Stereo 70.

DETALII LINIARE IMOBIL

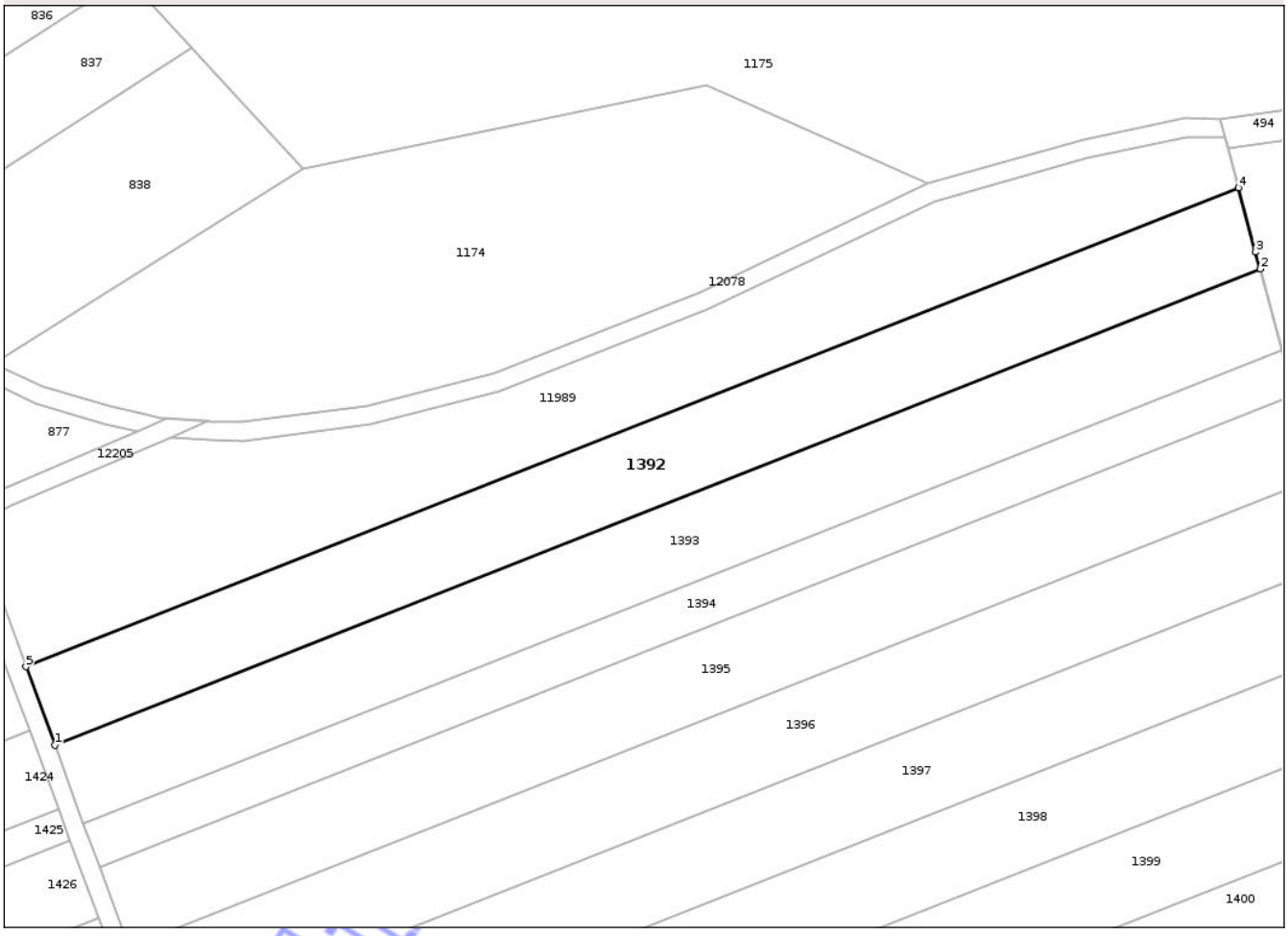

Date referitoare la teren

Crt	Categorie folosință	Intra vilan	Suprafaţa (mp)	Tarla	Parcelă	Nr. topo	Observaţii / Referinţe
1	arabil	NU	5.000	134	1/1	-	

Lungime Segmente
1) Valorile lungimilor segmentelor sunt obţinute din proiecţie în plan.

Punct început	X / Y	Punct sfârşit	X / Y	Lungime segment (** (m)
1	410.066,126 307.353,165	2	410.325,066 307.455,311	278.359
2	410.325,066 307.455,311	3	410.324,087 307.458,963	3.781
3	410.324,087 307.458,963	4	410.320,399 307.472,723	14.246
4	410.320,399 307.472,723	5	410.059,952 307.369,983	279.979
5	410.059,952 307.369,983	1	410.066,126 307.353,165	17.915

Document care conține date cu caracter personal, protejat de prevederile Regulamentului (UE) nr. 679/2016 și Legii 190/2018

**** Lungimile segmentelor sunt determinate în planul de proiecţie Stereo 70 şi sunt rotunjite la 1 milimetru.**
***** Distanţa dintre puncte este formată din segmente cumulate ce sunt mai mici decât valoarea 1 milimetru.**

Neutilizabil în circuitul civil

DATE DESPRE IMOBILUL NR. 1393

Oficiul de Cadastru şi Publicitate Imobiliară DOLJ
Biroul de Cadastru şi Publicitate Imobiliară Craiova

A. Partea I. Descrierea imobilului

TEREN Extravilan

Adresa: Jud. Dolj, T134, P1/2

Nr. Crt	Nr cadastral Nr. topografic	Suprafaţa* (mp)	Observaţii / Referinţe
A1	41084	5.000	Sector cadastral:19 Teren neimprejmuit;

B. Partea II. Proprietari şi acte

Inscrieri privitoare la dreptul de proprietate şi alte drepturi reale		Referinţe
231002 / 09/11/2020		
Act Notarial nr. Act de partaj voluntar succesoral 1683, din 28/05/2020 emis de BNP Floricel Mihai Marian (act notarial nr CM 22 din 18.05.2007, emis de BNP Gheorghe Ciovica;act notarial nr Act aditional aut 110 din 18.05.2017, emis de BNP Ciovica Gheorghe;act administrativ nr Indreptare eroare materiala nr 251 din 17.03.2006, emis de BNP Ciovica Gheorghe;act notarial nr Act de partaj voluntar 1297 din 28.04.1999, emis de BNP Gheorghe Ciovica;act notarial nr CM 26 din 28.05.2020, emis de BNP Floricel Mihai Marian;act administrativ nr TDP 2635 din 20.04.2007, emis de Comisia judeteana Dolj);		
B1	Intabulare, drept de PROPRIETATE, dobandit prin Succesiune, cota actuala 1/1, cota initiala 1/1	A1
	1) **CHIREA MIHAELA**	
	OBSERVATII: def Marcu Ion si Marcu Constantina	

C. Partea III. SARCINI .

Inscrieri privind dezmembramintele dreptului de proprietate, drepturi reale de garanţie şi sarcini	Referinţe
NU SUNT	

Neutilizabil în circuitul civil

Anexa Nr. 1 La Partea I

Teren

Nr cadastral	Suprafaţa (mp)*	Observaţii / Referinţe
41084	5.000	

* Suprafaţa este determinată in planul de proiecţie Stereo 70.

DETALII LINIARE IMOBIL

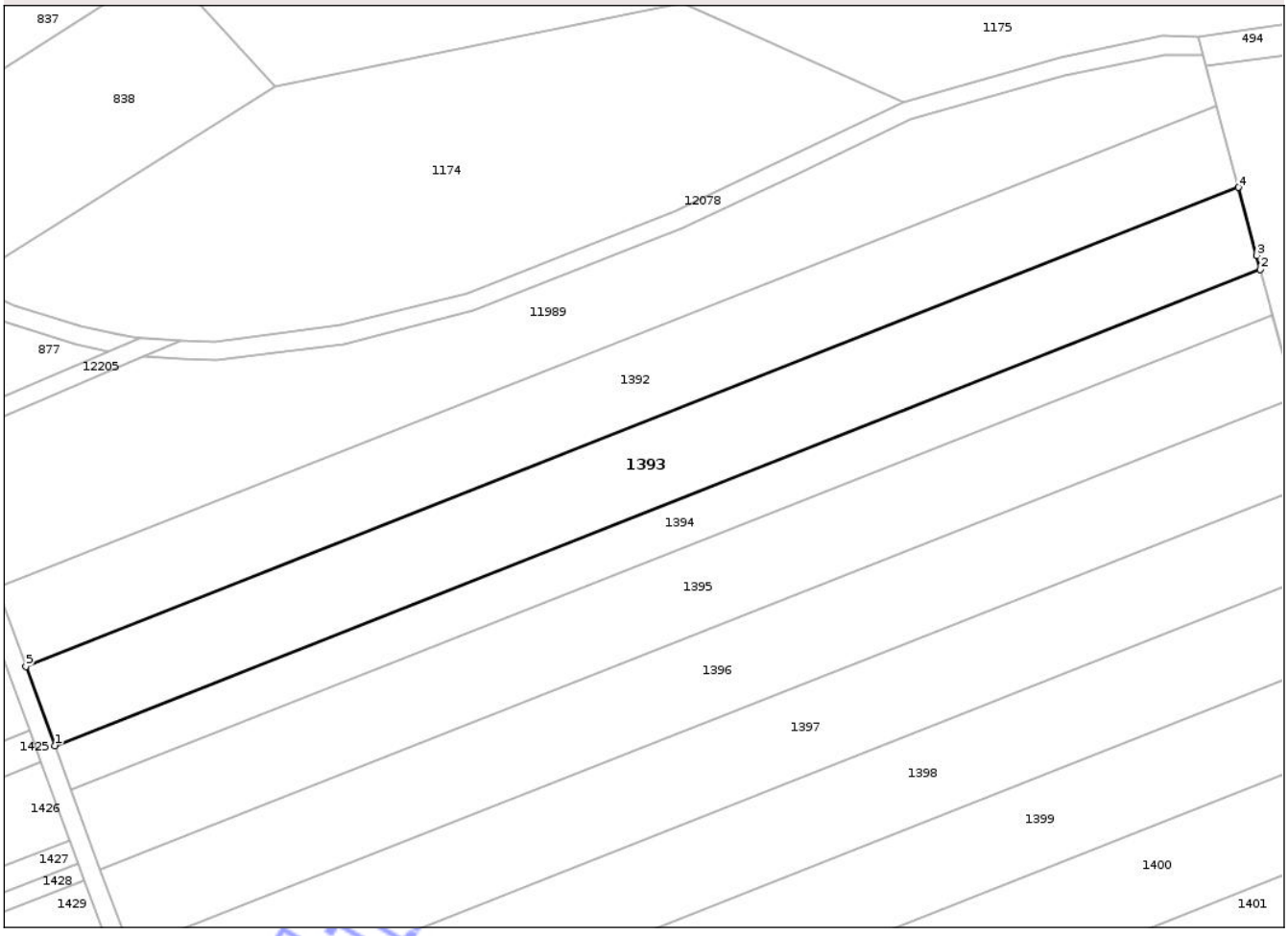

Date referitoare la teren

Crt	Categorie folosință	Intra vilan	Suprafaţa (mp)	Tarla	Parcelă	Nr. topo	Observaţii / Referinţe
1	arabil	NU	5.000	134	1/2	-	

Lungime Segmente
1) Valorile lungimilor segmentelor sunt obţinute din proiecţie în plan.

Punct început	X / Y	Punct sfârşit	X / Y	Lungime segment (** (m)
1	410.072,336 307.336,249	2	410.329,76 307.437,796	276.729
2	410.329,76 307.437,796	3	410.328,948 307.440,825	3.136
3	410.328,948 307.440,825	4	410.325,066 307.455,311	14.997
4	410.325,066 307.455,311	5	410.066,126 307.353,165	278.359
5	410.066,126 307.353,165	1	410.072,336 307.336,249	18.02

Document care conține date cu caracter personal, protejat de prevederile Regulamentului (UE) nr. 679/2016 și Legii 190/2018

**** Lungimile segmentelor sunt determinate în planul de proiecţie Stereo 70 şi sunt rotunjite la 1 milimetru.**
***** Distanţa dintre puncte este formată din segmente cumulate ce sunt mai mici decât valoarea 1 milimetru.**

Neutilizabil în circuitul civil

DATE DESPRE IMOBILUL NR. 1394

Oficiul de Cadastru şi Publicitate Imobiliară DOLJ
Biroul de Cadastru şi Publicitate Imobiliară Craiova

A. Partea I. Descrierea imobilului

TEREN Extravilan

Adresa: Jud. Dolj, T134, P2

Nr. Crt	Nr cadastral Nr. topografic	Suprafaţa* (mp)	Observaţii / Referinţe
A1		2.743	Sector cadastral:19 Teren neimprejmuit;

B. Partea II. Proprietari şi acte

Inscrieri privitoare la dreptul de proprietate şi alte drepturi reale		Referinţe
/		
Act Administrativ nr. TDP 19984, din 28/03/2017 emis de CJSDPAT DOLJ;		
B1	Intabulare, drept de PROPRIETATE, dobandit prin Reconstituire, cota actuala 1/1, cota initiala 1/1	A1
	1) **NAE I. FLOAREA**, LIPSA CNP	

C. Partea III. SARCINI .

Inscrieri privind dezmembramintele dreptului de proprietate, drepturi reale de garanţie şi sarcini	Referinţe
NU SUNT	

Neutilizabil în circuitul civil

Anexa Nr. 1 La Partea I

Teren

Nr cadastral	Suprafaţa (mp)*	Observaţii / Referinţe
	2.743	

* Suprafaţa este determinată in planul de proiecţie Stereo 70.

DETALII LINIARE IMOBIL

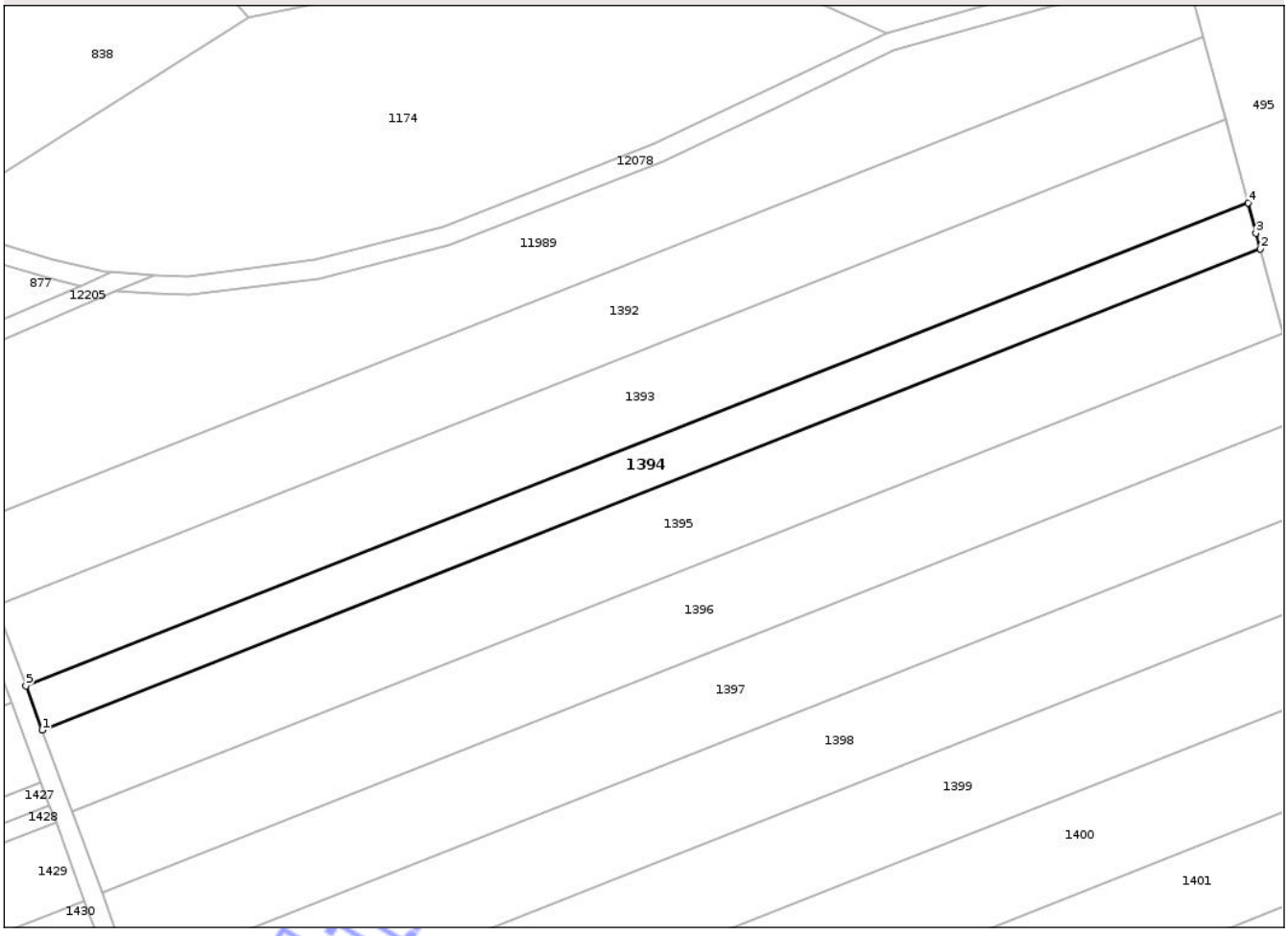

Date referitoare la teren

Crt	Categorie folosință	Intra vilan	Suprafaţa (mp)	Tarla	Parcelă	Nr. topo	Observaţii / Referinţe
1	arabil	NU	2.743	134	2	-	

Lungime Segmente
1) Valorile lungimilor segmentelor sunt obţinute din proiecţie în plan.

Punct început	X / Y	Punct sfârşit	X / Y	Lungime segment (** (m)
1	410.075,758 307.326,926	2	410.332,347 307.428,144	275.831
2	410.332,347 307.428,144	3	410.331,447 307.431,502	3.477
3	410.331,447 307.431,502	4	410.329,76 307.437,796	6.516
4	410.329,76 307.437,796	5	410.072,336 307.336,249	276.729
5	410.072,336 307.336,249	1	410.075,758 307.326,926	9.931

Document care conține date cu caracter personal, protejat de prevederile Regulamentului (UE) nr. 679/2016 și Legii 190/2018

**** Lungimile segmentelor sunt determinate în planul de proiecţie Stereo 70 şi sunt rotunjite la 1 milimetru.**
***** Distanţa dintre puncte este formată din segmente cumulate ce sunt mai mici decât valoarea 1 milimetru.**

Neutilizabil în circuitul civil

DATE DESPRE IMOBILUL NR. 1395

Oficiul de Cadastru şi Publicitate Imobiliară DOLJ
Biroul de Cadastru şi Publicitate Imobiliară Craiova

A. Partea I. Descrierea imobilului

TEREN Extravilan

Adresa: Jud. Dolj, T 134, P 3

Nr. Crt	Nr cadastral Nr. topografic	Suprafaţa* (mp)	Observaţii / Referinţe
A1	42576	5.000	Sector cadastral:19 Teren neimprejmuit;

B. Partea II. Proprietari şi acte

Inscrieri privitoare la dreptul de proprietate şi alte drepturi reale		Referinţe
4461 / 10/01/2023		
Act Notarial nr. CONTRACT DE DONATIE AUT NR 01, din 09/01/2023 emis de Diaconu Laura;		
B1	Intabulare, drept de PROPRIETATE, dobandit prin Conventie, cota actuala 1/1, cota initiala 1/1	A1
	1) **DUMITRU IONELIA**	

C. Partea III. SARCINI .

Inscrieri privind dezmembramintele dreptului de proprietate, drepturi reale de garanţie şi sarcini	Referinţe
NU SUNT	

Neutilizabil în circuitul civil

Anexa Nr. 1 La Partea I

Teren

Nr cadastral	Suprafaţa (mp)*	Observaţii / Referinţe
42576	5.000	

* Suprafaţa este determinată in planul de proiecţie Stereo 70.

DETALII LINIARE IMOBIL

Date referitoare la teren

Crt	Categorie folosință	Intra vilan	Suprafaţa (mp)	Tarla	Parcelă	Nr. topo	Observaţii / Referinţe
1	arabil	NU	5.000	134	3	-	

Lungime Segmente
1) Valorile lungimilor segmentelor sunt obţinute din proiecţie în plan.

Punct început	X / Y	Punct sfârşit	X / Y	Lungime segment (** (m)
1	410.082,025 307.309,853	2	410.337,085 307.410,468	274.188
2	410.337,085 307.410,468	3	410.336,352 307.413,202	2.831
3	410.336,352 307.413,202	4	410.332,347 307.428,144	15.469
4	410.332,347 307.428,144	5	410.075,758 307.326,926	275.831
5	410.075,758 307.326,926	1	410.082,025 307.309,853	18.187

Document care conține date cu caracter personal, protejat de prevederile Regulamentului (UE) nr. 679/2016 și Legii 190/2018

**** Lungimile segmentelor sunt determinate în planul de proiecţie Stereo 70 şi sunt rotunjite la 1 milimetru.**
***** Distanţa dintre puncte este formată din segmente cumulate ce sunt mai mici decât valoarea 1 milimetru.**

Neutilizabil în circuitul civil

DATE DESPRE IMOBILUL NR. 1396

Oficiul de Cadastru şi Publicitate Imobiliară DOLJ
Biroul de Cadastru şi Publicitate Imobiliară Craiova

A. Partea I. Descrierea imobilului

TEREN Extravilan

Adresa: Jud. Dolj, T134, P5

Nr. Crt	Nr cadastral Nr. topografic	Suprafaţa* (mp)	Observaţii / Referinţe
A1		5.000	Sector cadastral:19 Teren neimprejmuit;

B. Partea II. Proprietari şi acte

Inscrieri privitoare la dreptul de proprietate şi alte drepturi reale		Referinţe
/		
Act Administrativ nr. TDP 863-47924, din 12/05/1997 emis de CJSDPAT DOLJ;		
B1	Intabulare, drept de PROPRIETATE, dobandit prin Reconstituire, cota actuala 1/1, cota initiala 1/1	A1
	1) **MANEA N. ION**, LIPSA CNP	

C. Partea III. SARCINI .

Inscrieri privind dezmembramintele dreptului de proprietate, drepturi reale de garanţie şi sarcini	Referinţe
NU SUNT	

Neutilizabil în circuitul civil

Anexa Nr. 1 La Partea I

Teren

Nr cadastral	Suprafaţa (mp)*	Observaţii / Referinţe
	5.000	

* Suprafaţa este determinată in planul de proiecţie Stereo 70.

DETALII LINIARE IMOBIL

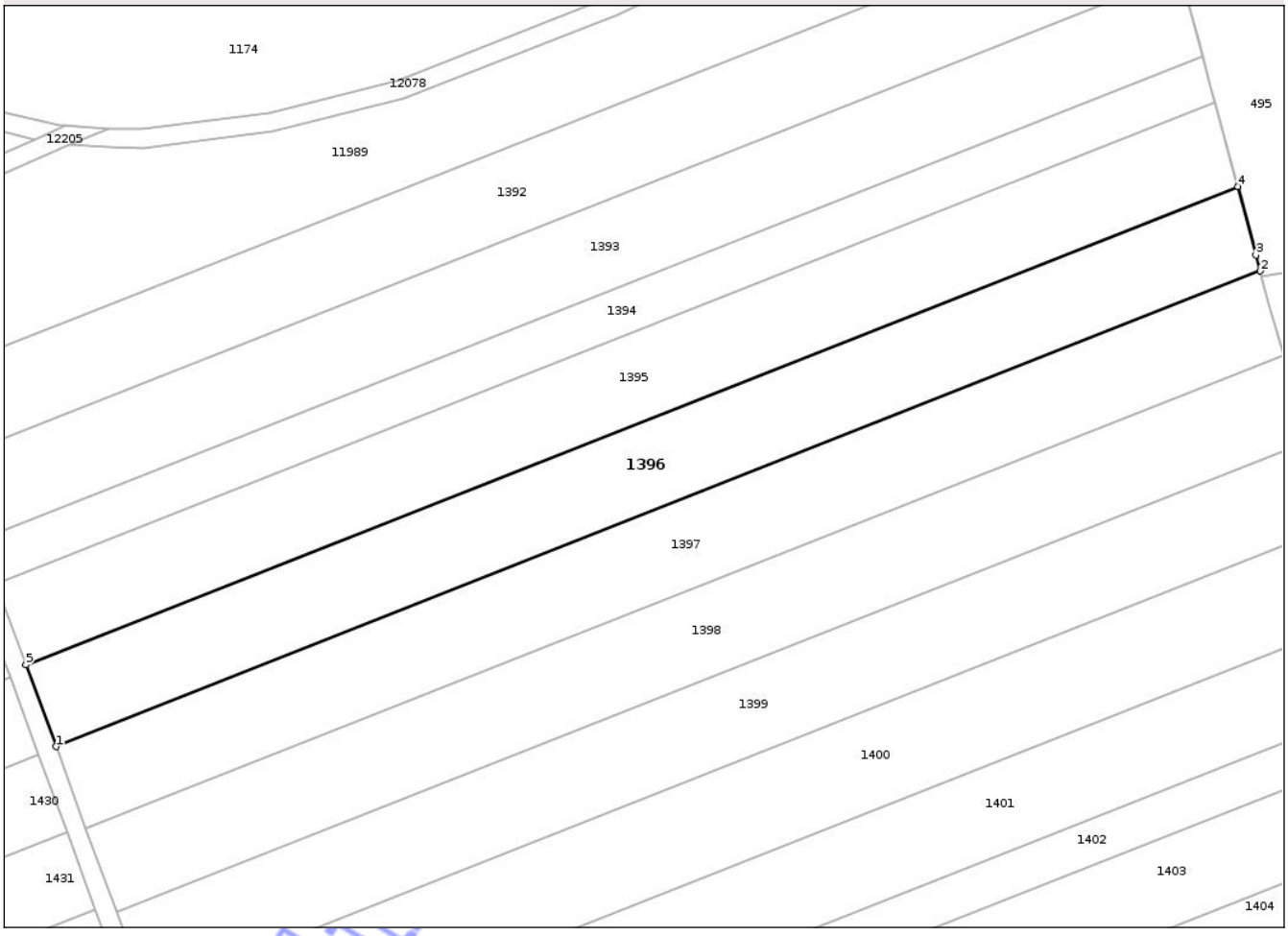

Date referitoare la teren

Crt	Categorie folosință	Intra vilan	Suprafaţa (mp)	Tarla	Parcelă	Nr. topo	Observaţii / Referinţe
1	arabil	NU	5.000	134	5	-	

Lungime Segmente
1) Valorile lungimilor segmentelor sunt obţinute din proiecţie în plan.

Punct început	X / Y	Punct sfârşit	X / Y	Lungime segment (** (m)
1	410.088,33 307.292,678	2	410.341,851 307.392,686	272.533
2	410.341,851 307.392,686	3	410.340,954 307.396,033	3.465
3	410.340,954 307.396,033	4	410.337,085 307.410,468	14.945
4	410.337,085 307.410,468	5	410.082,025 307.309,853	274.188
5	410.082,025 307.309,853	1	410.088,33 307.292,678	18.296

Document care conține date cu caracter personal, protejat de prevederile Regulamentului (UE) nr. 679/2016 și Legii 190/2018

**** Lungimile segmentelor sunt determinate în planul de proiecţie Stereo 70 şi sunt rotunjite la 1 milimetru.**
***** Distanţa dintre puncte este formată din segmente cumulate ce sunt mai mici decât valoarea 1 milimetru.**

Neutilizabil în circuitul civil

DATE DESPRE IMOBILUL NR. 1397

Oficiul de Cadastru şi Publicitate Imobiliară DOLJ
Biroul de Cadastru şi Publicitate Imobiliară Craiova

A. Partea I. Descrierea imobilului

TEREN Extravilan

Adresa: Jud. Dolj, T 134, P 5/2

Nr. Crt	Nr cadastral Nr. topografic	Suprafaţa* (mp)	Observaţii / Referinţe
A1	42740	5.000	Sector cadastral:19 Teren neimprejmuit;

B. Partea II. Proprietari şi acte

Inscrieri privitoare la dreptul de proprietate şi alte drepturi reale		Referinţe
168091 / 12/09/2022		
Act Notarial nr. CM nr.53, din 02/09/2022 emis de NP Nicu Florin Marcel (act notarial nr CM nr.210 din 20.07.2022, emis de NP Cernobai Claudiu Emil;act notarial nr CM nr.52 din 02.09.2022, emis de NP Nicu Florin Marcel;act administrativ nr TDP nr.8840 din 01.10.2007, emis de CJ Dolj);		
B1	Intabulare, drept de PROPRIETATE, dobandit prin Succesiune, cota actuala 1/3, cota initiala 1/3	A1
	1) **PEŢA MARIANA**	
210342 / 27/10/2022		
Act Notarial nr. CONTRACT DE DNATIE NR.3807, din 25/10/2022 emis de Marinescu Maria Daniela;		
B2	Intabulare, drept de PROPRIETATE, dobandit prin Convenţie, cota actuala 8/12, cota initiala 8/12	A1
	1) **NASTASIE IONUT**	
	OBSERVATII: de la B1, B3, B4	

C. Partea III. SARCINI .

Inscrieri privind dezmembramintele dreptului de proprietate, drepturi reale de garanţie şi sarcini	Referinţe
NU SUNT	

Neutilizabil în circuitul civil

Anexa Nr. 1 La Partea I

Teren

Nr cadastral	Suprafaţa (mp)*	Observaţii / Referinţe
42740	5.000	

* Suprafaţa este determinată in planul de proiecţie Stereo 70.

DETALII LINIARE IMOBIL

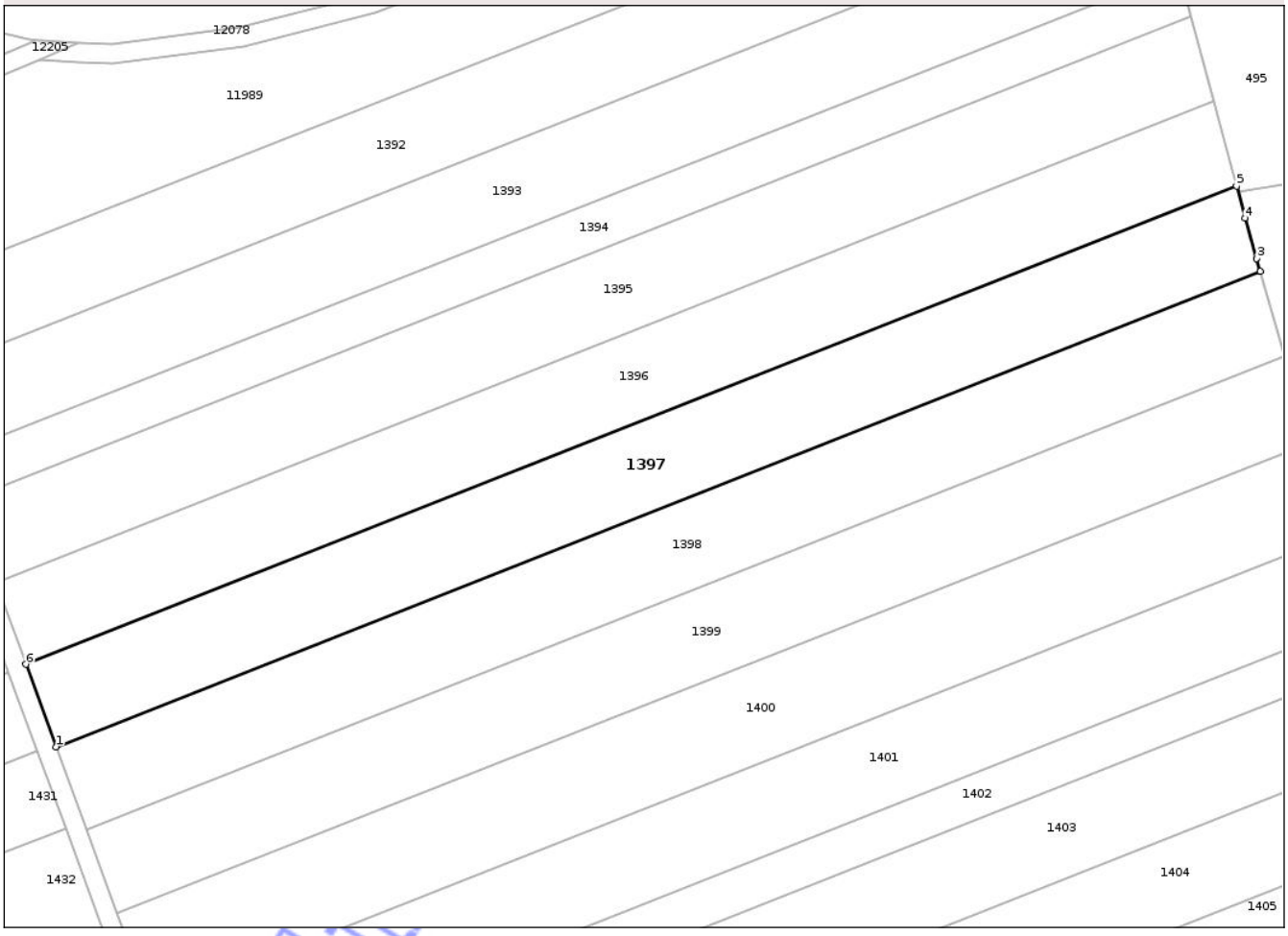

Date referitoare la teren

Crt	Categorie folosință	Intra vilan	Suprafaţa (mp)	Tarla	Parcelă	Nr. topo	Observaţii / Referinţe
1	arabil	NU	5.000	134	5/2	-	

Lungime Segmente
1) Valorile lungimilor segmentelor sunt obţinute din proiecţie în plan.

Punct început	X / Y	Punct sfârşit	X / Y	Lungime segment (** (m)
1	410.094,672 307.275,401	2	410.346,809 307.374,863	271.046
2	410.346,809 307.374,863	3	410.346,04 307.377,57	2.814
3	410.346,04 307.377,57	4	410.343,632 307.386,041	8.807
4	410.343,632 307.386,041	5	410.341,851 307.392,686	6.88
5	410.341,851 307.392,686	6	410.088,33 307.292,678	272.533

Document care conține date cu caracter personal, protejat de prevederile Regulamentului (UE) nr. 679/2016 și Legii 190/2018

Punct început	X / Y	Punct sfârşit	X / Y	Lungime segment (** (m)
6	410.088,33 307.292,678	1	410.094,672 307.275,401	18.404

** Lungimile segmentelor sunt determinate în planul de proiecţie Stereo 70 şi sunt rotunjite la 1 milimetru.
*** Distanţa dintre puncte este formată din segmente cumulate ce sunt mai mici decât valoarea 1 milimetru.

Neutilizabil în circuitul civil

DATE DESPRE IMOBILUL NR. 1398

Oficiul de Cadastru şi Publicitate Imobiliară DOLJ
Biroul de Cadastru şi Publicitate Imobiliară Craiova

A. Partea I. Descrierea imobilului

TEREN Extravilan

Adresa: Jud. Dolj, TARLAUA 134, PARCELA 6

Nr. Crt	Nr cadastral Nr. topografic	Suprafaţa* (mp)	Observaţii / Referinţe
A1	34131	5.000	Sector cadastral:19 Teren neimprejmuit;

B. Partea II. Proprietari şi acte

Inscrieri privitoare la dreptul de proprietate şi alte drepturi reale		Referinţe
87999 / 27/07/2015		
Act Notarial nr. CVC AUT. NR. 1463, din 24/07/2015 emis de NP Tomita Dana Eugenia;		
B1	Intabulare, drept de PROPRIETATE, dobandit prin Conventie, cota actuala 1/1, cota initiala 1/1	A1
	1) **STANESCU GEORGICA VALENTIN**, casatorita cu 2) **STANESCU PAULA ALINA**	

C. Partea III. SARCINI .

Inscrieri privind dezmembramintele dreptului de proprietate, drepturi reale de garanţie şi sarcini	Referinţe
NU SUNT	

Neutilizabil în circuitul civil

Anexa Nr. 1 La Partea I

Teren

Nr cadastral	Suprafaţa (mp)*	Observaţii / Referinţe
34131	5.000	

* Suprafaţa este determinată in planul de proiecţie Stereo 70.

DETALII LINIARE IMOBIL

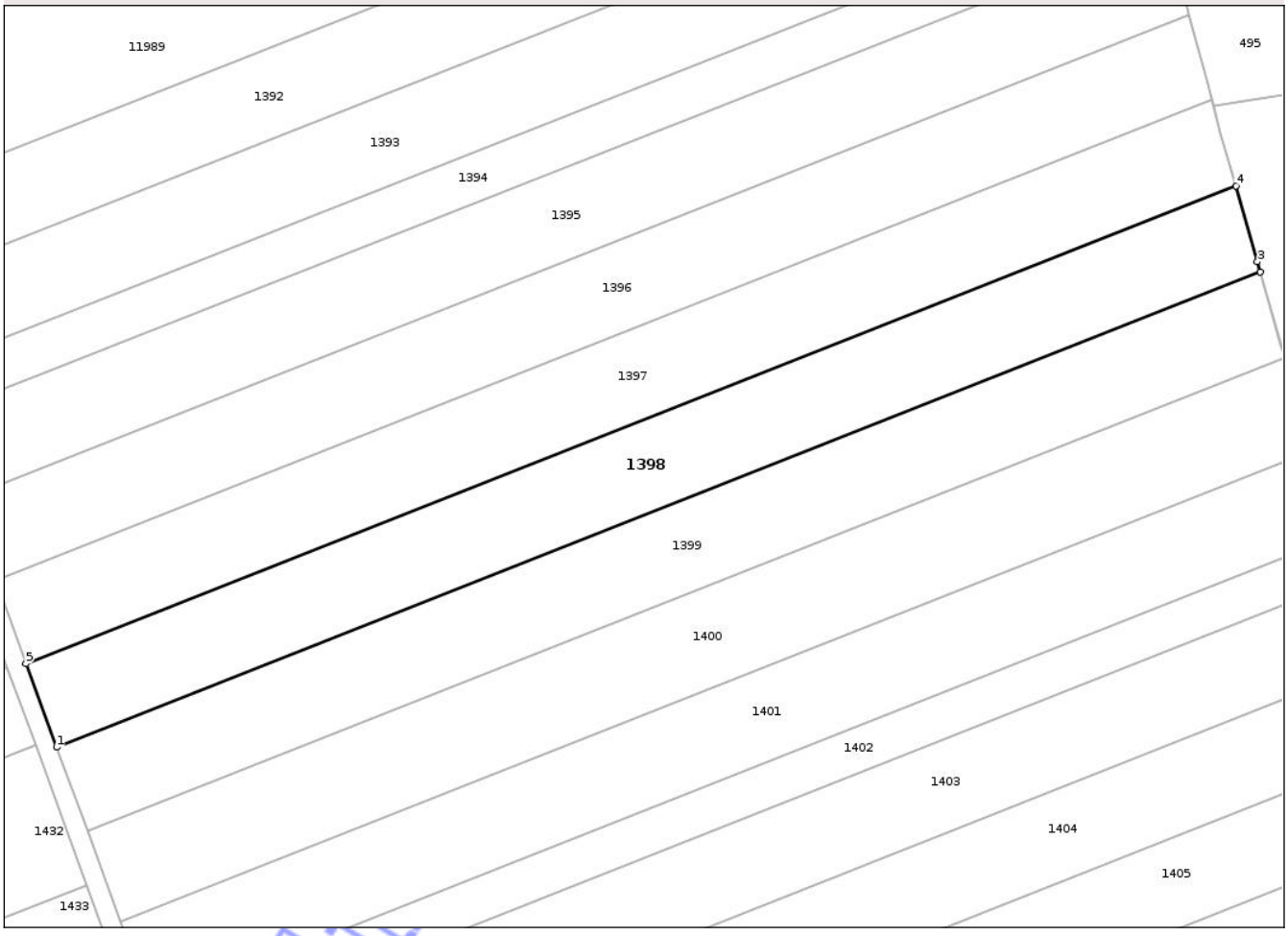

Date referitoare la teren

Crt	Categorie folosință	Intra vilan	Suprafaţa (mp)	Tarla	Parcelă	Nr. topo	Observaţii / Referinţe
1	arabil	NU	5.000	134	6	-	

Lungime Segmente
1) Valorile lungimilor segmentelor sunt obţinute din proiecţie în plan.

Punct început	X / Y	Punct sfârşit	X / Y	Lungime segment (** (m)
1	410.101,047 307.258,035	2	410.351,89 307.356,986	269.654
2	410.351,89 307.356,986	3	410.351,298 307.359,069	2.165
3	410.351,298 307.359,069	4	410.346,809 307.374,863	16.42
4	410.346,809 307.374,863	5	410.094,672 307.275,401	271.046
5	410.094,672 307.275,401	1	410.101,047 307.258,035	18.499

Document care conține date cu caracter personal, protejat de prevederile Regulamentului (UE) nr. 679/2016 și Legii 190/2018

**** Lungimile segmentelor sunt determinate în planul de proiecţie Stereo 70 şi sunt rotunjite la 1 milimetru.**
***** Distanţa dintre puncte este formată din segmente cumulate ce sunt mai mici decât valoarea 1 milimetru.**

Neutilizabil în circuitul civil

DATE DESPRE IMOBILUL NR. 1399

Oficiul de Cadastru şi Publicitate Imobiliară DOLJ
Biroul de Cadastru şi Publicitate Imobiliară Craiova

A. Partea I. Descrierea imobilului

TEREN Extravilan

Adresa: Jud. Dolj, T134, P8

Nr. Crt	Nr cadastral Nr. topografic	Suprafaţa* (mp)	Observaţii / Referinţe
A1		5.000	Sector cadastral:19 Teren neimprejmuit;

B. Partea II. Proprietari şi acte

Inscrieri privitoare la dreptul de proprietate şi alte drepturi reale		Referinţe
/		
Act Administrativ nr. TDP 1337-48129, din 16/07/1997 emis de CJSDPAT DOLJ;		
B1	Intabulare, drept de PROPRIETATE, dobandit prin Reconstituire, cota actuala 1/1, cota initiala 1/1	A1
	1) **MOGOŞAN I. ION**, LIPSA CNP	

C. Partea III. SARCINI .

Inscrieri privind dezmembramintele dreptului de proprietate, drepturi reale de garanţie şi sarcini	Referinţe
NU SUNT	

Neutilizabil în circuitul civil

Anexa Nr. 1 La Partea I

Teren

Nr cadastral	Suprafaţa (mp)*	Observaţii / Referinţe
	5.000	

* Suprafaţa este determinată in planul de proiecţie Stereo 70.

DETALII LINIARE IMOBIL



Date referitoare la teren

Crt	Categorie folosință	Intra vilan	Suprafaţa (mp)	Tarla	Parcelă	Nr. topo	Observaţii / Referinţe
1	arabil	NU	5.000	134	8	-	

Lungime Segmente
1) Valorile lungimilor segmentelor sunt obţinute din proiecţie în plan.

Punct început	X / Y	Punct sfârşit	X / Y	Lungime segment (** (m)
1	410.107,456 307.240,578	2	410.356,999 307.339,016	268.257
2	410.356,999 307.339,016	3	410.356,228 307.341,728	2.819
3	410.356,228 307.341,728	4	410.351,89 307.356,986	15.863
4	410.351,89 307.356,986	5	410.101,047 307.258,035	269.654
5	410.101,047 307.258,035	1	410.107,456 307.240,578	18.596

Document care conține date cu caracter personal, protejat de prevederile Regulamentului (UE) nr. 679/2016 și Legii 190/2018

**** Lungimile segmentelor sunt determinate în planul de proiecţie Stereo 70 şi sunt rotunjite la 1 milimetru.**
***** Distanţa dintre puncte este formată din segmente cumulate ce sunt mai mici decât valoarea 1 milimetru.**

Neutilizabil în circuitul civil

DATE DESPRE IMOBILUL NR. 1400

Oficiul de Cadastru şi Publicitate Imobiliară DOLJ
Biroul de Cadastru şi Publicitate Imobiliară Craiova

A. Partea I. Descrierea imobilului

TEREN Extravilan

Adresa: Jud. Dolj, T134 P9

Nr. Crt	Nr cadastral Nr. topografic	Suprafaţa* (mp)	Observaţii / Referinţe
A1	35555	5.400	Sector cadastral:19 Teren neimprejmuit;

B. Partea II. Proprietari şi acte

Inscrieri privitoare la dreptul de proprietate şi alte drepturi reale		Referinţe
116091 / 14/06/2018		
Act Notarial nr. CONTRACT DE VANZARE AUT. NR.935, din 13/06/2018 emis de Marta Elena Daniela;		
B1	Se notează faptul că, imobilul face parte din patrimoniul de afectaţiune al lui : POPESCU D. ANCA PERSOANA FIZICA AUTORIZATA	A1
B2	Intabulare, drept de PROPRIETATE, dobandit prin Conventie, cota actuala 1/1, cota initiala 1/1	A1
	1) **POPESCU ANCA**	

C. Partea III. SARCINI .

Inscrieri privind dezmembramintele dreptului de proprietate, drepturi reale de garanţie şi sarcini	Referinţe
NU SUNT	

Neutilizabil în circuitul civil

Anexa Nr. 1 La Partea I

Teren

Nr cadastral	Suprafaţa (mp)*	Observaţii / Referinţe
35555	5.400	

* Suprafaţa este determinată in planul de proiecţie Stereo 70.

DETALII LINIARE IMOBIL

Date referitoare la teren

Crt	Categorie folosință	Intra vilan	Suprafaţa (mp)	Tarla	Parcelă	Nr. topo	Observaţii / Referinţe
1	arabil	NU	5.400	134	9	-	

Lungime Segmente
1) Valorile lungimilor segmentelor sunt obţinute din proiecţie în plan.

Punct început	X / Y	Punct sfârşit	X / Y	Lungime segment (** (m)
1	410.356,999 307.339,016	2	410.107,456 307.240,578	268.257
2	410.107,456 307.240,578	3	410.114,374 307.221,732	20.076
3	410.114,374 307.221,732	4	410.365,559 307.320,819	270.022
4	410.365,559 307.320,819	5	410.357,242 307.338,158	19.231
5	410.357,242 307.338,158	1	410.356,999 307.339,016	0.892

Document care conține date cu caracter personal, protejat de prevederile Regulamentului (UE) nr. 679/2016 și Legii 190/2018

**** Lungimile segmentelor sunt determinate în planul de proiecţie Stereo 70 şi sunt rotunjite la 1 milimetru.**
***** Distanţa dintre puncte este formată din segmente cumulate ce sunt mai mici decât valoarea 1 milimetru.**

Neutilizabil în circuitul civil

DATE DESPRE IMOBILUL NR. 1401

Oficiul de Cadastru şi Publicitate Imobiliară DOLJ
Biroul de Cadastru şi Publicitate Imobiliară Craiova

A. Partea I. Descrierea imobilului

TEREN Extravilan

Adresa: Jud. Dolj, T134, P10

Nr. Crt	Nr cadastral Nr. topografic	Suprafaţa* (mp)	Observaţii / Referinţe
A1		5.000	Sector cadastral:19 Teren neimprejmuit;

B. Partea II. Proprietari şi acte

Inscrieri privitoare la dreptul de proprietate şi alte drepturi reale		Referinţe
/		
Act Administrativ nr. TDP 1648-1301, din 23/09/2002 emis de CJSDPAT DOLJ;		
B1	Intabulare, drept de PROPRIETATE, dobandit prin Reconstituire, cota actuala 1/1, cota initiala 1/1	A1
	1) **CAPRĂ M. ION**, LIPSA CNP	

C. Partea III. SARCINI .

Inscrieri privind dezmembramintele dreptului de proprietate, drepturi reale de garanţie şi sarcini	Referinţe
NU SUNT	

Neutilizabil în circuitul civil

Anexa Nr. 1 La Partea I

Teren

Nr cadastral	Suprafaţa (mp)*	Observaţii / Referinţe
	5.000	

* Suprafaţa este determinată in planul de proiecţie Stereo 70.

DETALII LINIARE IMOBIL

Date referitoare la teren

Crt	Categorie folosință	Intra vilan	Suprafaţa (mp)	Tarla	Parcelă	Nr. topo	Observaţii / Referinţe
1	arabil	NU	5.000	134	10	-	

Lungime Segmente
1) Valorile lungimilor segmentelor sunt obţinute din proiecţie în plan.

Punct început	X / Y	Punct sfârşit	X / Y	Lungime segment (** (m)
1	410.365,559 307.320,819	2	410.114,374 307.221,732	270.022
2	410.114,374 307.221,732	3	410.120,736 307.204,401	18.462
3	410.120,736 307.204,401	4	410.373,561 307.304,134	271.785
4	410.373,561 307.304,134	1	410.365,559 307.320,819	18.505

**** Lungimile segmentelor sunt determinate în planul de proiecţie Stereo 70 şi sunt rotunjite la 1 milimetru.**

Document care conține date cu caracter personal, protejat de prevederile Regulamentului (UE) nr. 679/2016 și Legii 190/2018

***** Distanţa dintre puncte este formată din segmente cumulate ce sunt mai mici decât valoarea 1 milimetru.**

Neutilizabil în circuitul civil

DATE DESPRE IMOBILUL NR. 1402

Oficiul de Cadastru şi Publicitate Imobiliară DOLJ
Biroul de Cadastru şi Publicitate Imobiliară Craiova

A. Partea I. Descrierea imobilului

TEREN Extravilan

Adresa: Jud. Dolj, T134, P11

Nr. Crt	Nr cadastral Nr. topografic	Suprafaţa* (mp)	Observaţii / Referinţe
A1		2.500	Sector cadastral:19 Teren neimprejmuit;

B. Partea II. Proprietari şi acte

Inscrieri privitoare la dreptul de proprietate şi alte drepturi reale		Referinţe
/		
Act Administrativ nr. TDP 1290-48432, din 24/06/1997 emis de CJSDPAT DOLJ;		
B1	Intabulare, drept de PROPRIETATE, dobandit prin Reconstituire, cota actuala 1/1, cota initiala 1/1	A1
	1) **VIERU F. ION**, LIPSA CNP	

C. Partea III. SARCINI .

Inscrieri privind dezmembramintele dreptului de proprietate, drepturi reale de garanţie şi sarcini	Referinţe
NU SUNT	

Neutilizabil în circuitul civil

Anexa Nr. 1 La Partea I

Teren

Nr cadastral	Suprafaţa (mp)*	Observaţii / Referinţe
	2.500	

* Suprafaţa este determinată in planul de proiecţie Stereo 70.

DETALII LINIARE IMOBIL

Date referitoare la teren

Crt	Categorie folosință	Intra vilan	Suprafaţa (mp)	Tarla	Parcelă	Nr. topo	Observaţii / Referinţe
1	arabil	NU	2.500	134	11	-	

Lungime Segmente
1) Valorile lungimilor segmentelor sunt obţinute din proiecţie în plan.

Punct început	X / Y	Punct sfârşit	X / Y	Lungime segment (** (m)
1	410.373,561 307.304,134	2	410.120,736 307.204,401	271.785
2	410.120,736 307.204,401	3	410.123,901 307.195,778	9.185
3	410.123,901 307.195,778	4	410.377,542 307.295,833	272.662
4	410.377,542 307.295,833	1	410.373,561 307.304,134	9.206

**** Lungimile segmentelor sunt determinate în planul de proiecţie Stereo 70 şi sunt rotunjite la 1 milimetru.**

Document care conține date cu caracter personal, protejat de prevederile Regulamentului (UE) nr. 679/2016 și Legii 190/2018

***** Distanţa dintre puncte este formată din segmente cumulate ce sunt mai mici decât valoarea 1 milimetru.**

Neutilizabil în circuitul civil

DATE DESPRE IMOBILUL NR. 1403

Oficiul de Cadastru şi Publicitate Imobiliară DOLJ
Biroul de Cadastru şi Publicitate Imobiliară Craiova

A. Partea I. Descrierea imobilului

Nr. CF vechi:3492
Nr. cadastral vechi:1357

TEREN Extravilan

Adresa: Jud. Dolj, sat Preajba, T 134, P 13

Nr. Crt	Nr cadastral Nr. topografic	Suprafaţa* (mp)	Observaţii / Referinţe
A1	38089	5.001	Sector cadastral:19 Teren neimprejmuit;

B. Partea II. Proprietari şi acte

Inscrieri privitoare la dreptul de proprietate şi alte drepturi reale		Referinţe
23646 / 02/04/2008		
Act Administrativ nr. TDP 1871, din 26/03/2003 emis de CJSDPAT DOLJ (CM 123/2003 NP Diaconescu Elvira);		
B1	Intabulare, drept de PROPRIETATE, dobandit prin Conventie, cota actuala 1/1, cota initiala 1/1	A1
	1) **HANCU CORNELIA**, LIPSA CNP	

C. Partea III. SARCINI .

Inscrieri privind dezmembramintele dreptului de proprietate, drepturi reale de garanţie şi sarcini	Referinţe
NU SUNT	

Neutilizabil în circuitul civil

Anexa Nr. 1 La Partea I

Teren

Nr cadastral	Suprafaţa (mp)*	Observaţii / Referinţe
38089	5.001	

* Suprafaţa este determinată in planul de proiecţie Stereo 70.

DETALII LINIARE IMOBIL

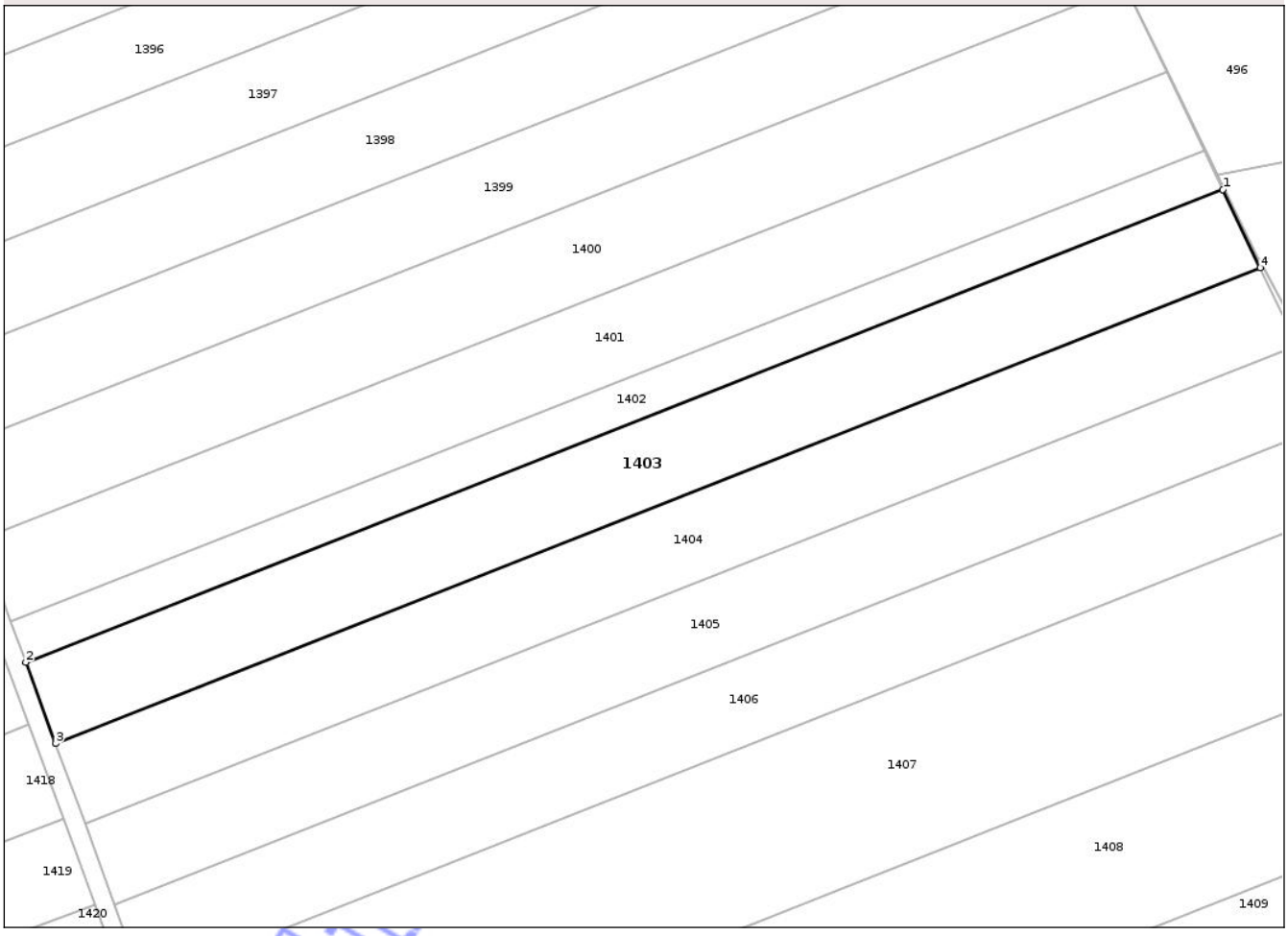

Date referitoare la teren

Crt	Categorie folosință	Intra vilan	Suprafaţa (mp)	Tarla	Parcelă	Nr. topo	Observaţii / Referinţe
1	arabil	NU	5.001	134	13	-	

Lungime Segmente
1) Valorile lungimilor segmentelor sunt obţinute din proiecţie în plan.

Punct început	X / Y	Punct sfârşit	X / Y	Lungime segment (** (m)
1	410.377,542 307.295,833	2	410.123,901 307.195,778	272.662
2	410.123,901 307.195,778	3	410.130,203 307.178,61	18.288
3	410.130,203 307.178,61	4	410.385,469 307.279,306	274.409
4	410.385,469 307.279,306	1	410.377,542 307.295,833	18.33

**** Lungimile segmentelor sunt determinate în planul de proiecţie Stereo 70 şi sunt rotunjite la 1 milimetru.**

Document care conține date cu caracter personal, protejat de prevederile Regulamentului (UE) nr. 679/2016 și Legii 190/2018

***** Distanţa dintre puncte este formată din segmente cumulate ce sunt mai mici decât valoarea 1 milimetru.**

Neutilizabil în circuitul civil

DATE DESPRE IMOBILUL NR. 1404

Oficiul de Cadastru şi Publicitate Imobiliară DOLJ
Biroul de Cadastru şi Publicitate Imobiliară Craiova

A. Partea I. Descrierea imobilului

TEREN Extravilan

Adresa: Jud. Dolj, T134, P13/1

Nr. Crt	Nr cadastral Nr. topografic	Suprafaţa* (mp)	Observaţii / Referinţe
A1		5.000	Sector cadastral:19 Teren neimprejmuit;

B. Partea II. Proprietari şi acte

Inscrieri privitoare la dreptul de proprietate şi alte drepturi reale		Referinţe
/		
Act Administrativ nr. TDP 13139, din 02/04/2009 emis de CJSDPAT DOLJ;		
B1	Intabulare, drept de PROPRIETATE, dobandit prin Reconstituire, cota actuala 1/1, cota initiala 1/1	A1
	1) **CEOCAN P. ION**, LIPSA CNP	

C. Partea III. SARCINI .

Inscrieri privind dezmembramintele dreptului de proprietate, drepturi reale de garanţie şi sarcini	Referinţe
NU SUNT	

Neutilizabil în circuitul civil

Anexa Nr. 1 La Partea I

Teren

Nr cadastral	Suprafaţa (mp)*	Observaţii / Referinţe
	5.000	

* Suprafaţa este determinată in planul de proiecţie Stereo 70.

DETALII LINIARE IMOBIL

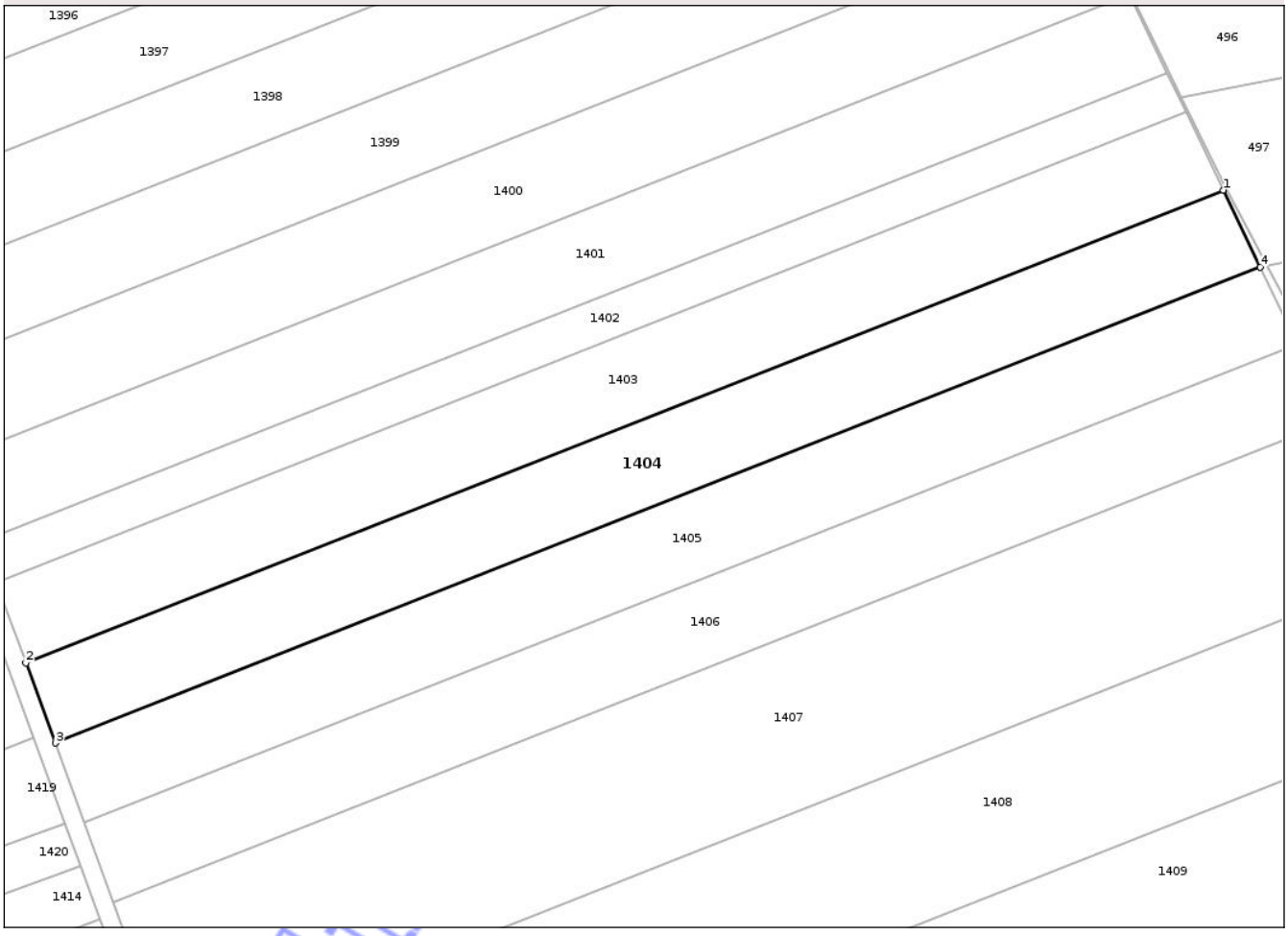

Date referitoare la teren

Crt	Categorie folosință	Intra vilan	Suprafaţa (mp)	Tarla	Parcelă	Nr. topo	Observaţii / Referinţe
1	arabil	NU	5.000	134	13/1	-	

Lungime Segmente
1) Valorile lungimilor segmentelor sunt obţinute din proiecţie în plan.

Punct început	X / Y	Punct sfârşit	X / Y	Lungime segment (** (m)
1	410.385,469 307.279,306	2	410.130,203 307.178,61	274.409
2	410.130,203 307.178,61	3	410.136,465 307.161,554	18.169
3	410.136,465 307.161,554	4	410.393,344 307.262,886	276.143
4	410.393,344 307.262,886	1	410.385,469 307.279,306	18.211

**** Lungimile segmentelor sunt determinate în planul de proiecţie Stereo 70 şi sunt rotunjite la 1 milimetru.**

Document care conține date cu caracter personal, protejat de prevederile Regulamentului (UE) nr. 679/2016 și Legii 190/2018

***** Distanţa dintre puncte este formată din segmente cumulate ce sunt mai mici decât valoarea 1 milimetru.**

Neutilizabil în circuitul civil

DATE DESPRE IMOBILUL NR. 1405

Oficiul de Cadastru şi Publicitate Imobiliară DOLJ
Biroul de Cadastru şi Publicitate Imobiliară Craiova

A. Partea I. Descrierea imobilului

TEREN Extravilan

Adresa: Jud. Dolj, T134, P14

Nr. Crt	Nr cadastral Nr. topografic	Suprafaţa* (mp)	Observaţii / Referinţe
A1		5.000	Sector cadastral:19 Teren neimprejmuit;

B. Partea II. Proprietari şi acte

Inscrieri privitoare la dreptul de proprietate şi alte drepturi reale		Referinţe
/		
Act Administrativ nr. TDP 831-47924, din 08/05/1997 emis de CJSDPAT DOLJ;		
B1	Intabulare, drept de PROPRIETATE, dobandit prin Reconstituire, cota actuala 1/1, cota initiala 1/1	A1
	1) **DOBRE M. ILIE**, LIPSA CNP	

C. Partea III. SARCINI .

Inscrieri privind dezmembramintele dreptului de proprietate, drepturi reale de garanţie şi sarcini	Referinţe
NU SUNT	

Neutilizabil în circuitul civil

Anexa Nr. 1 La Partea I

Teren

Nr cadastral	Suprafaţa (mp)*	Observaţii / Referinţe
	5.000	

* Suprafaţa este determinată in planul de proiecţie Stereo 70.

DETALII LINIARE IMOBIL

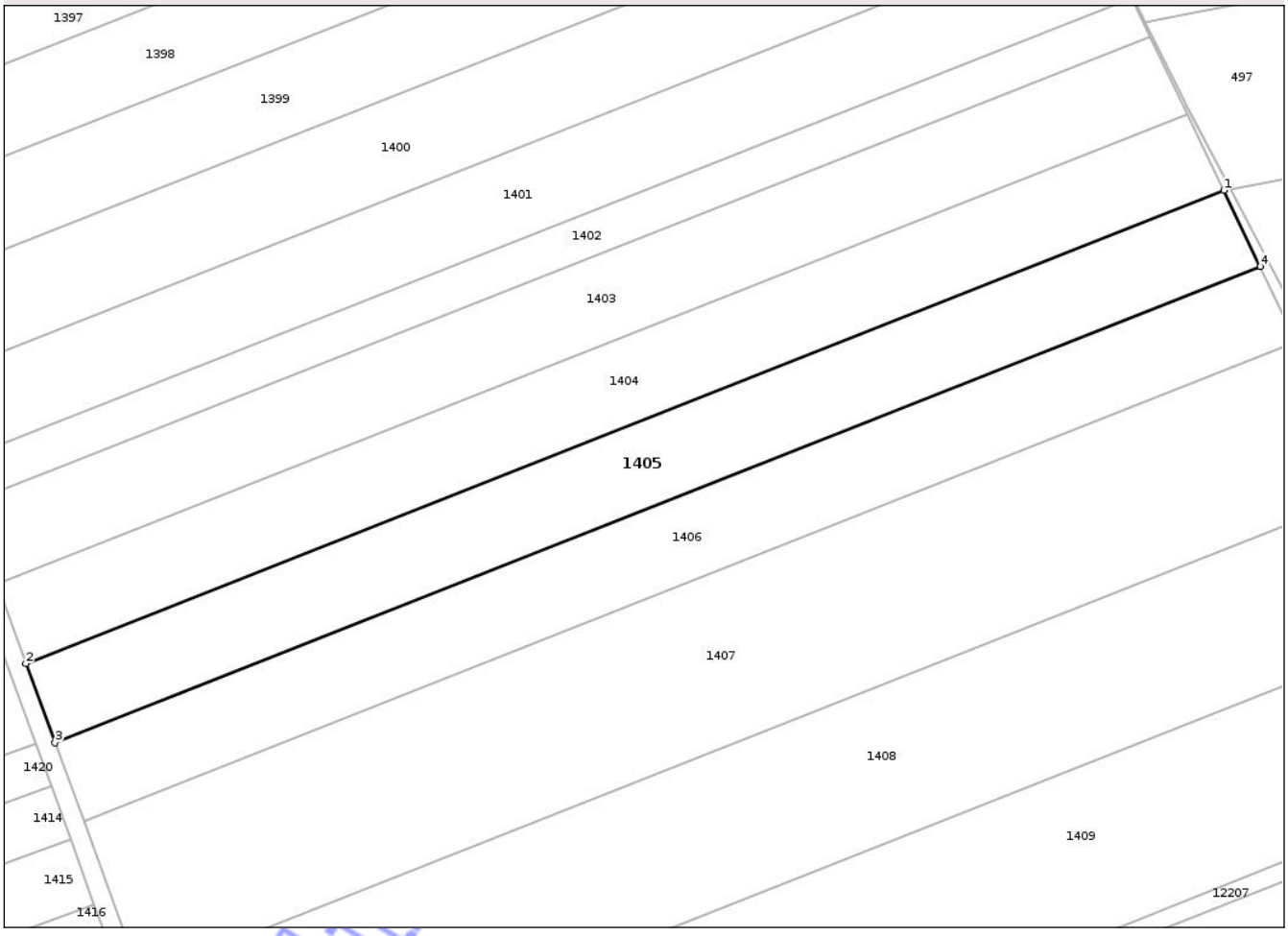

Date referitoare la teren

Crt	Categorie folosință	Intra vilan	Suprafaţa (mp)	Tarla	Parcelă	Nr. topo	Observaţii / Referinţe
1	arabil	NU	5.000	134	14	-	

Lungime Segmente
1) Valorile lungimilor segmentelor sunt obţinute din proiecţie în plan.

Punct început	X / Y	Punct sfârşit	X / Y	Lungime segment (** (m)
1	410.393,344 307.262,886	2	410.136,465 307.161,554	276.143
2	410.136,465 307.161,554	3	410.142,687 307.144,604	18.056
3	410.142,687 307.144,604	4	410.401,169 307.246,569	277.867
4	410.401,169 307.246,569	1	410.393,344 307.262,886	18.096

**** Lungimile segmentelor sunt determinate în planul de proiecţie Stereo 70 şi sunt rotunjite la 1 milimetru.**

Document care conține date cu caracter personal, protejat de prevederile Regulamentului (UE) nr. 679/2016 și Legii 190/2018

***** Distanţa dintre puncte este formată din segmente cumulate ce sunt mai mici decât valoarea 1 milimetru.**

Neutilizabil în circuitul civil

DATE DESPRE IMOBILUL NR. 1406

Oficiul de Cadastru şi Publicitate Imobiliară DOLJ
Biroul de Cadastru şi Publicitate Imobiliară Craiova

A. Partea I. Descrierea imobilului

TEREN Extravilan

Adresa: Jud. Dolj, T134, P15

Nr. Crt	Nr cadastral Nr. topografic	Suprafaţa* (mp)	Observaţii / Referinţe
A1		5.000	Sector cadastral:19 Teren neimprejmuit;

B. Partea II. Proprietari şi acte

Inscrieri privitoare la dreptul de proprietate şi alte drepturi reale		Referinţe
/		
Act Notarial nr. CM 193, din 15/08/2006 emis de BNP ANDREI TOMITA;		
B1	Intabulare, drept de PROPRIETATE, dobandit prin Succesiune, cota actuala 1/1, cota initiala 1/1	A1
	1) **MIHAI MARIOARA**	

C. Partea III. SARCINI .

Inscrieri privind dezmembramintele dreptului de proprietate, drepturi reale de garanţie şi sarcini	Referinţe
NU SUNT	

Neutilizabil în circuitul civil

Anexa Nr. 1 La Partea I

Teren

Nr cadastral	Suprafaţa (mp)*	Observaţii / Referinţe
	5.000	

* Suprafaţa este determinată in planul de proiecţie Stereo 70.

DETALII LINIARE IMOBIL

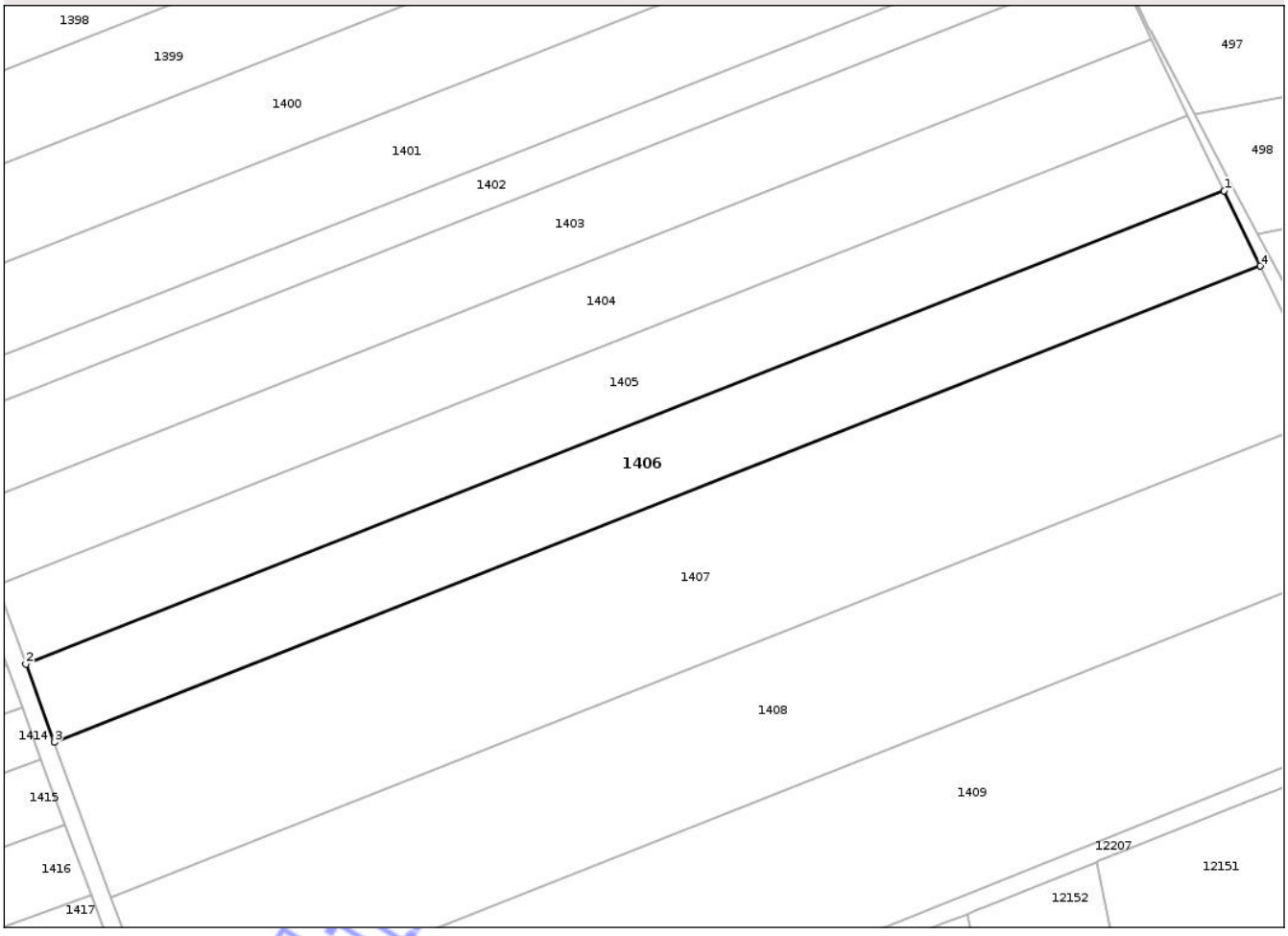

Date referitoare la teren

Crt	Categorie folosință	Intra vilan	Suprafaţa (mp)	Tarla	Parcelă	Nr. topo	Observaţii / Referinţe
1	arabil	NU	5.000	134	15	-	

Lungime Segmente
1) Valorile lungimilor segmentelor sunt obţinute din proiecţie în plan.

Punct început	X / Y	Punct sfârşit	X / Y	Lungime segment (** (m)
1	410.401,169 307.246,569	2	410.142,687 307.144,604	277.867
2	410.142,687 307.144,604	3	410.148,87 307.127,76	17.943
3	410.148,87 307.127,76	4	410.408,947 307.230,353	279.581
4	410.408,947 307.230,353	1	410.401,169 307.246,569	17.985

**** Lungimile segmentelor sunt determinate în planul de proiecţie Stereo 70 şi sunt rotunjite la 1 milimetru.**

Document care conține date cu caracter personal, protejat de prevederile Regulamentului (UE) nr. 679/2016 și Legii 190/2018

***** Distanţa dintre puncte este formată din segmente cumulate ce sunt mai mici decât valoarea 1 milimetru.**

Neutilizabil în circuitul civil

DATE DESPRE IMOBILUL NR. 1407

Oficiul de Cadastru şi Publicitate Imobiliară DOLJ
Biroul de Cadastru şi Publicitate Imobiliară Craiova

A. Partea I. Descrierea imobilului

TEREN Extravilan

Adresa: Jud. Dolj, T134, P20

Nr. Crt	Nr cadastral Nr. topografic	Suprafaţa* (mp)	Observaţii / Referinţe
A1		10.000	Sector cadastral:19 Teren neimprejmuit;

B. Partea II. Proprietari şi acte

Inscrieri privitoare la dreptul de proprietate şi alte drepturi reale		Referinţe
/		
Act Administrativ nr. TDP 21222, din 15/11/2019 emis de CJSDPAT DOLJ;		
B1	Intabulare, drept de PROPRIETATE, dobandit prin Reconstituire, cota actuala 1/1, cota initiala 1/1	A1
	1) **MITRICA F. MARINELA**, LIPSA CNP 2) **MITRICA F. DANIELA**, LIPSA CNP 3) **MITRICA F. DANUT**, LIPSA CNP 4) **MATEESCU F. VIOLETA**, LIPSA CNP 5) **MITRICA F. GEORGE**, LIPSA CNP	

C. Partea III. SARCINI .

Inscrieri privind dezmembramintele dreptului de proprietate, drepturi reale de garanţie şi sarcini	Referinţe
NU SUNT	

Neutilizabil în circuitul civil

Anexa Nr. 1 La Partea I

Teren

Nr cadastral	Suprafaţa (mp)*	Observaţii / Referinţe
	10.000	

* Suprafaţa este determinată in planul de proiecţie Stereo 70.

DETALII LINIARE IMOBIL

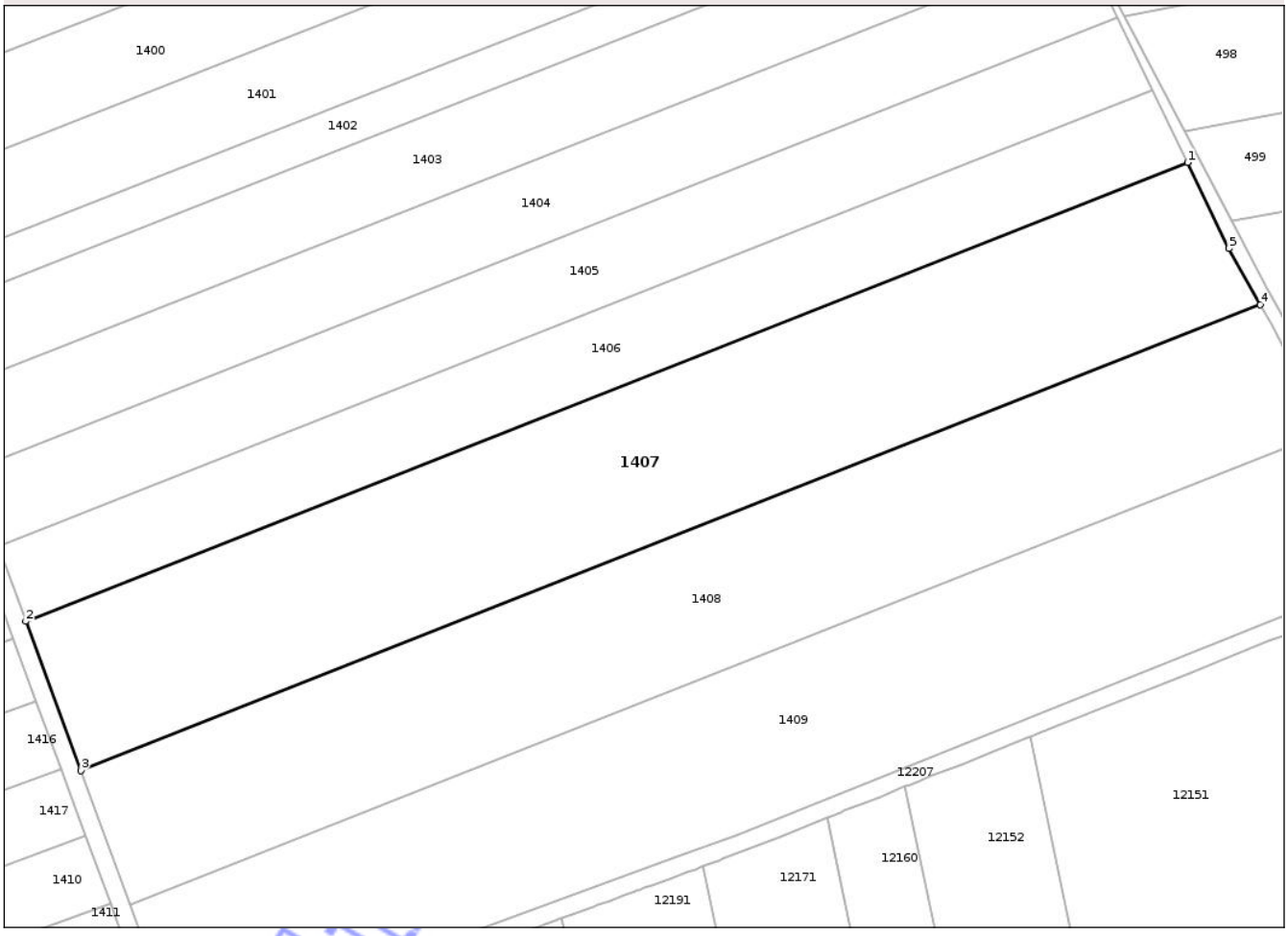

Date referitoare la teren

Crt	Categorie folosință	Intra vilan	Suprafaţa (mp)	Tarla	Parcelă	Nr. topo	Observaţii / Referinţe
1	arabil	NU	10.000	134	20	-	

Lungime Segmente
1) Valorile lungimilor segmentelor sunt obţinute din proiecţie în plan.

Punct început	X / Y	Punct sfârşit	X / Y	Lungime segment (** (m)
1	410.408,947 307.230,353	2	410.148,87 307.127,76	279.581
2	410.148,87 307.127,76	3	410.161,117 307.094,398	35.539
3	410.161,117 307.094,398	4	410.425,241 307.198,589	283.932
4	410.425,241 307.198,589	5	410.418,182 307.211,098	14.363
5	410.418,182 307.211,098	1	410.408,947 307.230,353	21.355

Document care conține date cu caracter personal, protejat de prevederile Regulamentului (UE) nr. 679/2016 și Legii 190/2018

**** Lungimile segmentelor sunt determinate în planul de proiecţie Stereo 70 şi sunt rotunjite la 1 milimetru.**
***** Distanţa dintre puncte este formată din segmente cumulate ce sunt mai mici decât valoarea 1 milimetru.**

Neutilizabil în circuitul civil

DATE DESPRE IMOBILUL NR. 1408

Oficiul de Cadastru şi Publicitate Imobiliară DOLJ
Biroul de Cadastru şi Publicitate Imobiliară Craiova

A. Partea I. Descrierea imobilului

TEREN Extravilan

Adresa: Jud. Dolj, T134, P20

Nr. Crt	Nr cadastral Nr. topografic	Suprafaţa* (mp)	Observaţii / Referinţe
A1		9.100	Sector cadastral:19 Teren neimprejmuit;

B. Partea II. Proprietari şi acte

Inscrieri privitoare la dreptul de proprietate şi alte drepturi reale		Referinţe
/		
Act Administrativ nr. TDP 712-48552, din 08/05/1997 emis de CJSDPAT DOLJ;		
B1	Intabulare, drept de PROPRIETATE, dobandit prin Reconstituire, cota actuala 1/1, cota initiala 1/1	A1
	1) **MITRICA F. FILIP**, LIPSA CNP	

C. Partea III. SARCINI .

Inscrieri privind dezmembramintele dreptului de proprietate, drepturi reale de garanţie şi sarcini	Referinţe
NU SUNT	

Neutilizabil în circuitul civil

Anexa Nr. 1 La Partea I

Teren

Nr cadastral	Suprafaţa (mp)*	Observaţii / Referinţe
	9.100	

* Suprafaţa este determinată in planul de proiecţie Stereo 70.

DETALII LINIARE IMOBIL

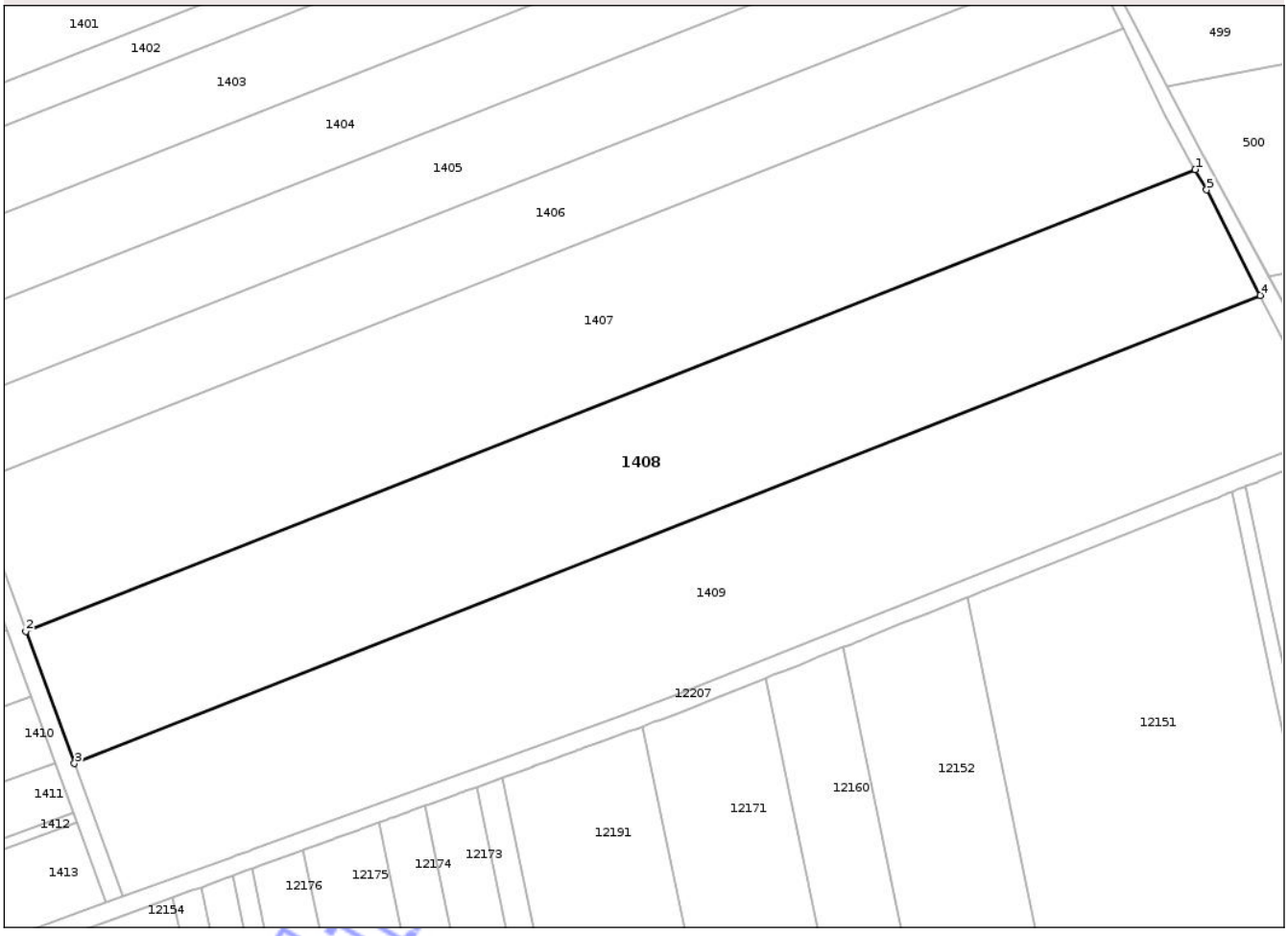

Date referitoare la teren

Crt	Categorie folosință	Intra vilan	Suprafaţa (mp)	Tarla	Parcelă	Nr. topo	Observaţii / Referinţe
1	arabil	NU	9.100	134	20	-	

Lungime Segmente
1) Valorile lungimilor segmentelor sunt obţinute din proiecţie în plan.

Punct început	X / Y	Punct sfârşit	X / Y	Lungime segment (** (m)
1	410.425,241 307.198,589	2	410.161,117 307.094,398	283.932
2	410.161,117 307.094,398	3	410.172,083 307.064,524	31.823
3	410.172,083 307.064,524	4	410.439,938 307.170,186	287.942
4	410.439,938 307.170,186	5	410.427,854 307.193,958	26.667
5	410.427,854 307.193,958	1	410.425,241 307.198,589	5.317

Document care conține date cu caracter personal, protejat de prevederile Regulamentului (UE) nr. 679/2016 și Legii 190/2018

**** Lungimile segmentelor sunt determinate în planul de proiecţie Stereo 70 şi sunt rotunjite la 1 milimetru.**
***** Distanţa dintre puncte este formată din segmente cumulate ce sunt mai mici decât valoarea 1 milimetru.**

Neutilizabil în circuitul civil

DATE DESPRE IMOBILUL NR. 1409

Oficiul de Cadastru şi Publicitate Imobiliară DOLJ
Biroul de Cadastru şi Publicitate Imobiliară Craiova

A. Partea I. Descrierea imobilului

TEREN Extravilan

Adresa: Jud. Dolj, T134, P20

Nr. Crt	Nr cadastral Nr. topografic	Suprafaţa* (mp)	Observaţii / Referinţe
A1		10.000	Sector cadastral:19 Teren neimprejmuit;

B. Partea II. Proprietari şi acte

Inscrieri privitoare la dreptul de proprietate şi alte drepturi reale		Referinţe
/		
Act Administrativ nr. TDP 885-47924, din 06/06/1997 emis de CJSDPAT DOLJ;		
B1	Intabulare, drept de PROPRIETATE, dobandit prin Reconstituire, cota actuala 1/1, cota initiala 1/1	A1
	1) **PETA N. GHEORGHE**, LIPSA CNP	

C. Partea III. SARCINI .

Inscrieri privind dezmembramintele dreptului de proprietate, drepturi reale de garanţie şi sarcini	Referinţe
NU SUNT	

Neutilizabil în circuitul civil

Anexa Nr. 1 La Partea I

Teren

Nr cadastral	Suprafaţa (mp)*	Observaţii / Referinţe
	10.000	

* Suprafaţa este determinată in planul de proiecţie Stereo 70.

DETALII LINIARE IMOBIL

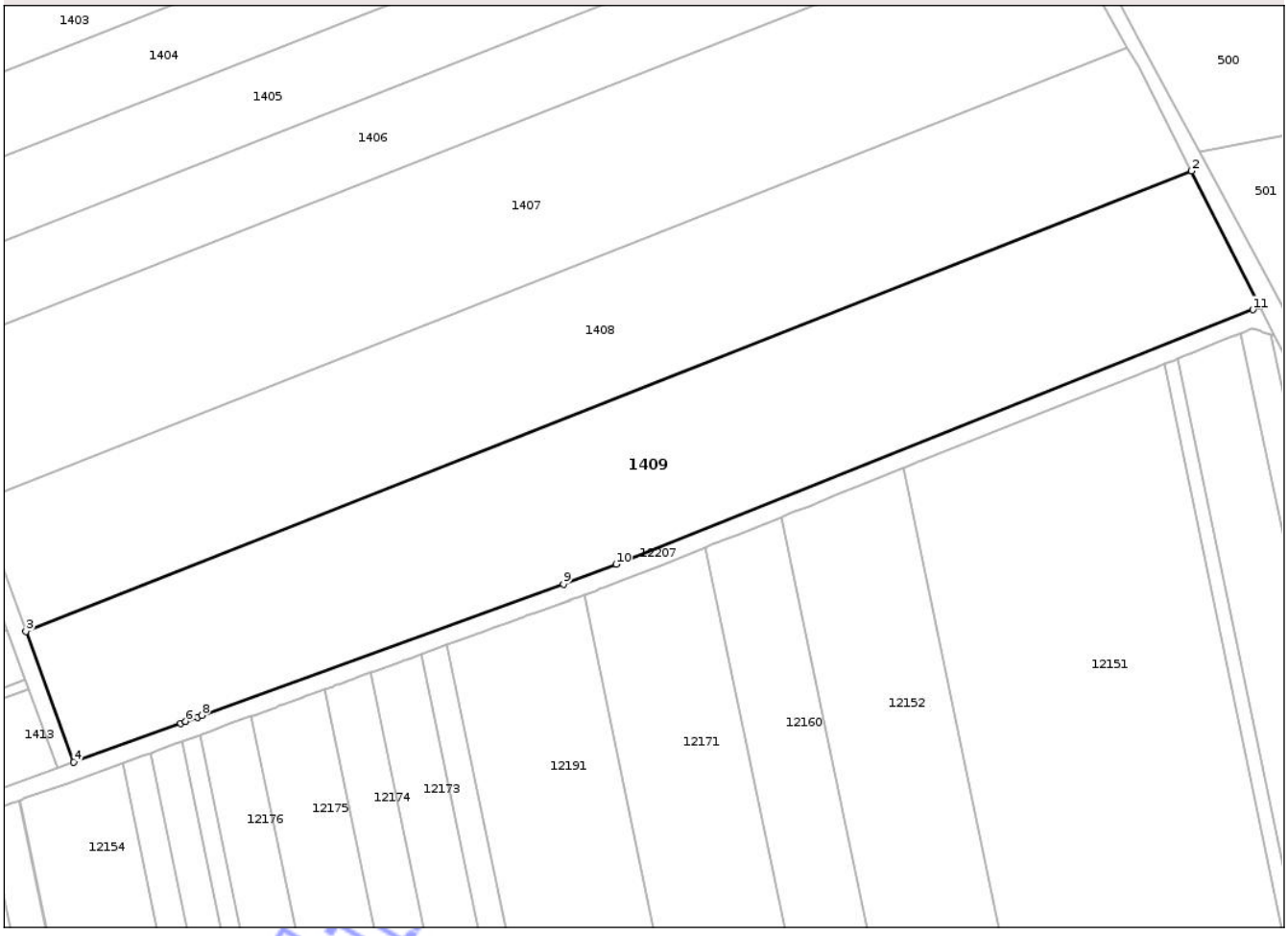

Date referitoare la teren

Crt	Categorie folosință	Intra vilan	Suprafaţa (mp)	Tarla	Parcelă	Nr. topo	Observaţii / Referinţe
1	arabil	NU	10.000	134	20	-	

Lungime Segmente
1) Valorile lungimilor segmentelor sunt obţinute din proiecţie în plan.

Punct început	X / Y	Punct sfârşit	X / Y	Lungime segment (** (m)
1	410.455,724 307.139,13	2	410.439,938 307.170,186	34.838
2	410.439,938 307.170,186	3	410.172,083 307.064,524	287.942
3	410.172,083 307.064,524	4	410.183,092 307.034,536	31.945
4	410.183,092 307.034,536	5	410.207,668 307.043,464	26.147
5	410.207,668 307.043,464	6	410.208,76 307.043,861	1.162

Document care conține date cu caracter personal, protejat de prevederile Regulamentului (UE) nr. 679/2016 și Legii 190/2018

Punct început	X / Y	Punct sfârşit	X / Y	Lungime segment (** (m)
6	410.208,76 307.043,861	7	410.211,446 307.044,837	2.858
7	410.211,446 307.044,837	8	410.212,54 307.045,234	1.164
8	410.212,54 307.045,234	9	410.295,602 307.075,408	88.373
9	410.295,602 307.075,408	10	410.307,698 307.079,937	12.916
10	410.307,698 307.079,937	11	410.454,028 307.138,342	157.555
11	410.454,028 307.138,342	1	410.455,724 307.139,13	1.87

** Lungimile segmentelor sunt determinate în planul de proiecţie Stereo 70 şi sunt rotunjite la 1 milimetru.
*** Distanţa dintre puncte este formată din segmente cumulate ce sunt mai mici decât valoarea 1 milimetru.

Neutilizabil în circuitul civil

DATE DESPRE IMOBILUL NR. 1410

Oficiul de Cadastru şi Publicitate Imobiliară DOLJ
Biroul de Cadastru şi Publicitate Imobiliară Craiova

A. Partea I. Descrierea imobilului

Nr. CF vechi:3473
Nr. cadastral vechi:1356

TEREN Extravilan

Adresa: Jud. Dolj, sat Preajba, T 134, P 35

Nr. Crt	Nr cadastral Nr. topografic	Suprafaţa* (mp)	Observaţii / Referinţe
A1	38090	5.005	Sector cadastral:19 Teren neimprejmuit;

B. Partea II. Proprietari şi acte

Inscrieri privitoare la dreptul de proprietate şi alte drepturi reale		Referinţe
40611 / 03/06/2008		
Act Notarial nr. 3914, din 02/06/2008 emis de NP Floricel M.M;		
B1	Intabulare, drept de PROPRIETATE, dobandit prin Conventie, cota actuala 1/1, cota initiala 1/1	A1
	1) **MOGOSANU CONSTANTIN**, LIPSA CNP 2) **MOGOSANU AURICA**, LIPSA CNP	

C. Partea III. SARCINI .

Inscrieri privind dezmembramintele dreptului de proprietate, drepturi reale de garanţie şi sarcini	Referinţe
NU SUNT	

Neutilizabil în circuitul civil

Anexa Nr. 1 La Partea I

Teren

Nr cadastral	Suprafaţa (mp)*	Observaţii / Referinţe
38090	5.005	

* Suprafaţa este determinată in planul de proiecţie Stereo 70.

DETALII LINIARE IMOBIL

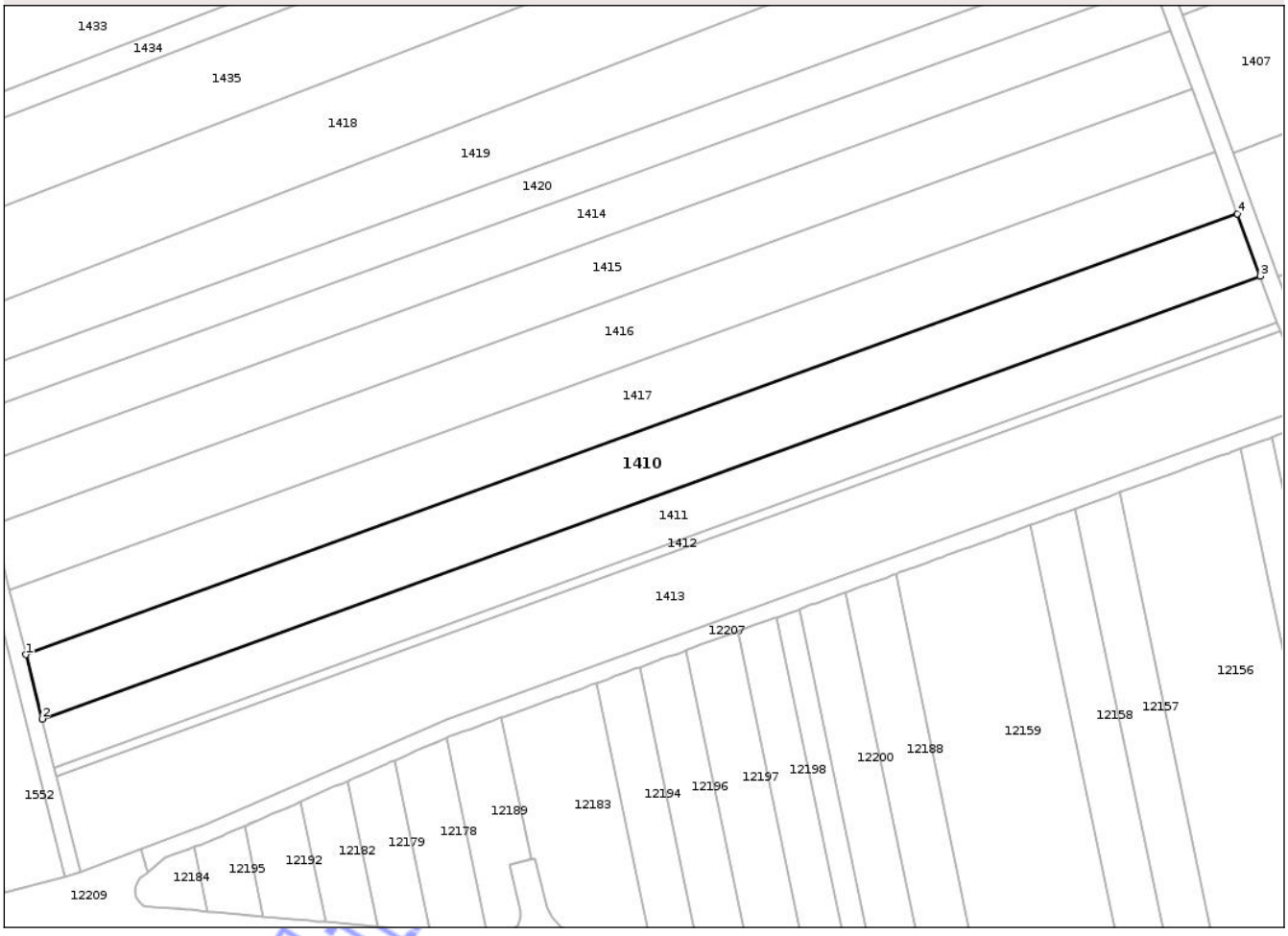

Date referitoare la teren

Crt	Categorie folosință	Intra vilan	Suprafaţa (mp)	Tarla	Parcelă	Nr. topo	Observaţii / Referinţe
1	arabil	NU	5.005	134	35	-	

Lungime Segmente
1) Valorile lungimilor segmentelor sunt obţinute din proiecţie în plan.

Punct început	X / Y	Punct sfârşit	X / Y	Lungime segment (** (m)
1	409.868,704 306.973,108	2	409.872,624 306.957,527	16.067
2	409.872,624 306.957,527	3	410.167,744 307.064,736	313.99
3	410.167,744 307.064,736	4	410.162,237 307.079,74	15.983
4	410.162,237 307.079,74	1	409.868,704 306.973,108	312.301

**** Lungimile segmentelor sunt determinate în planul de proiecţie Stereo 70 şi sunt rotunjite la 1 milimetru.**

Document care conține date cu caracter personal, protejat de prevederile Regulamentului (UE) nr. 679/2016 și Legii 190/2018

***** Distanţa dintre puncte este formată din segmente cumulate ce sunt mai mici decât valoarea 1 milimetru.**

Neutilizabil în circuitul civil

DATE DESPRE IMOBILUL NR. 1411

Oficiul de Cadastru şi Publicitate Imobiliară DOLJ
Biroul de Cadastru şi Publicitate Imobiliară Craiova

A. Partea I. Descrierea imobilului

TEREN Extravilan

Adresa: Jud. Dolj, T134, P36/1

Nr. Crt	Nr cadastral Nr. topografic	Suprafaţa* (mp)	Observaţii / Referinţe
A1		3.800	Sector cadastral:19 Teren neimprejmuit;

B. Partea II. Proprietari şi acte

Inscrieri privitoare la dreptul de proprietate şi alte drepturi reale		Referinţe
/		
Act Administrativ nr. TDP 865-47924, din 12/05/1997 emis de CJSDPAT DOLJ;		
B1	Intabulare, drept de PROPRIETATE, dobandit prin Reconstituire, cota actuala 1/1, cota initiala 1/1	A1
	1) **SBORA C. ANETA**, LIPSA CNP	

C. Partea III. SARCINI .

Inscrieri privind dezmembramintele dreptului de proprietate, drepturi reale de garanţie şi sarcini	Referinţe
NU SUNT	

Neutilizabil în circuitul civil

Anexa Nr. 1 La Partea I

Teren

Nr cadastral	Suprafaţa (mp)*	Observaţii / Referinţe
	3.800	

* Suprafaţa este determinată in planul de proiecţie Stereo 70.

DETALII LINIARE IMOBIL

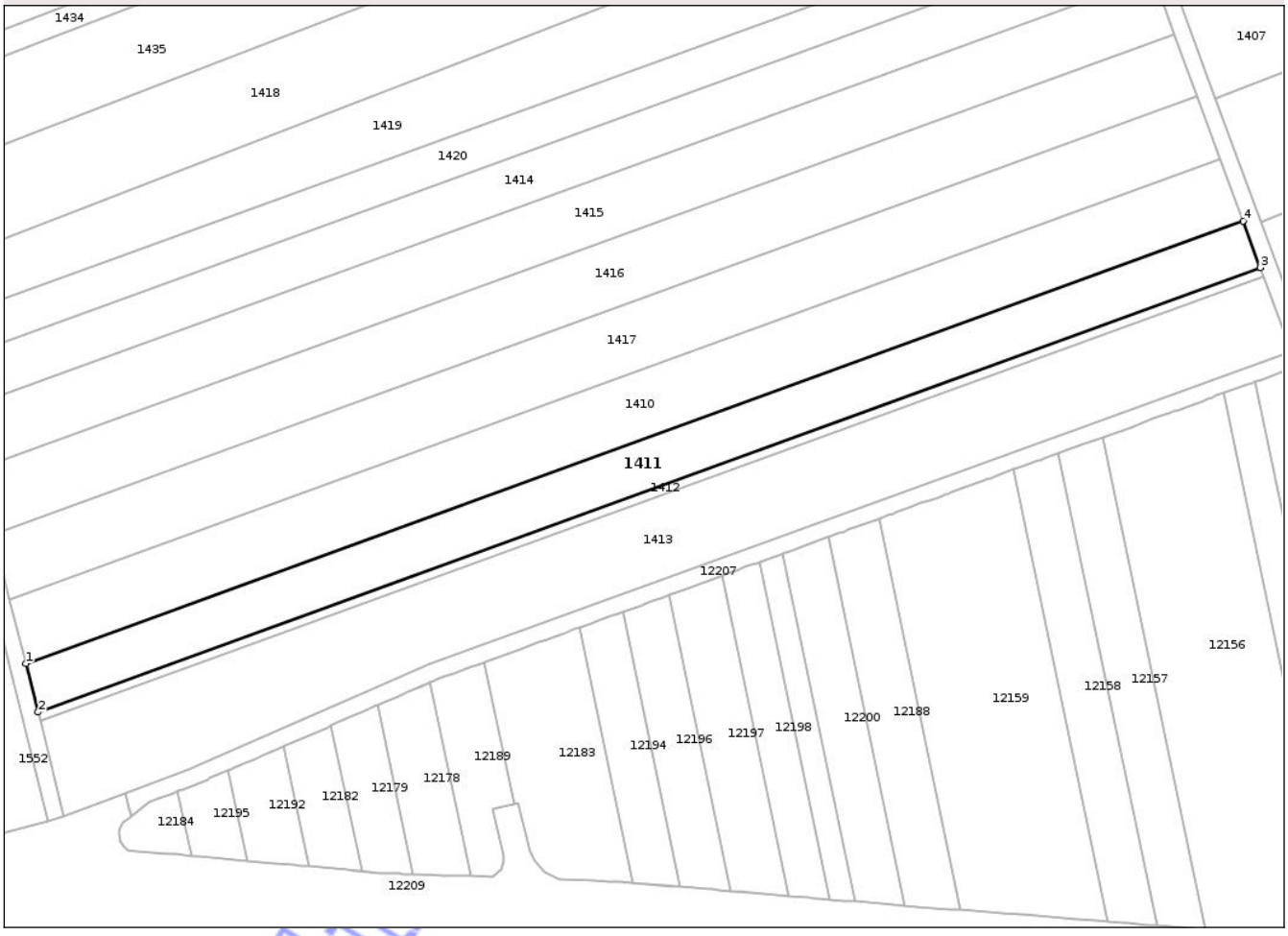

Date referitoare la teren

Crt	Categorie folosință	Intra vilan	Suprafaţa (mp)	Tarla	Parcelă	Nr. topo	Observaţii / Referinţe
1	arabil	NU	3.800	134	36/1	-	

Lungime Segmente
1) Valorile lungimilor segmentelor sunt obţinute din proiecţie în plan.

Punct început	X / Y	Punct sfârşit	X / Y	Lungime segment (** (m)
1	409.872,624 306.957,527	2	409.875,587 306.945,753	12.141
2	409.875,587 306.945,753	3	410.171,907 307.053,398	315.267
3	410.171,907 307.053,398	4	410.167,744 307.064,736	12.078
4	410.167,744 307.064,736	1	409.872,624 306.957,527	313.99

**** Lungimile segmentelor sunt determinate în planul de proiecţie Stereo 70 şi sunt rotunjite la 1 milimetru.**

Document care conține date cu caracter personal, protejat de prevederile Regulamentului (UE) nr. 679/2016 și Legii 190/2018

***** Distanţa dintre puncte este formată din segmente cumulate ce sunt mai mici decât valoarea 1 milimetru.**

Neutilizabil în circuitul civil

DATE DESPRE IMOBILUL NR. 1412

Oficiul de Cadastru şi Publicitate Imobiliară DOLJ
Biroul de Cadastru şi Publicitate Imobiliară Craiova

A. Partea I. Descrierea imobilului

Nr. CF vechi:4101
Nr. cadastral vechi:1448

TEREN Extravilan

Adresa: Jud. Dolj, sat Preajba, T 134, P 38

Nr. Crt	Nr cadastral Nr. topografic	Suprafaţa* (mp)	Observaţii / Referinţe
A1	38039	680	Sector cadastral:19 Teren neimprejmuit;

B. Partea II. Proprietari şi acte

Inscrieri privitoare la dreptul de proprietate şi alte drepturi reale		Referinţe
41579 / 05/06/2008		
Act Notarial nr. 1010, din 28/06/1999 emis de NP Cernobai Emil;		
B1	Intabulare, drept de PROPRIETATE, dobandit prin Conventie, cota actuala 1/1, cota initiala 1/1	A1
	1) **SLAVOIU IONEL**, LIPSA CNP 2) **SLAVOIU MARIOARA**, LIPSA CNP	

C. Partea III. SARCINI .

Inscrieri privind dezmembramintele dreptului de proprietate, drepturi reale de garanţie şi sarcini	Referinţe
NU SUNT	

Neutilizabil în circuitul civil

Anexa Nr. 1 La Partea I

Teren

Nr cadastral	Suprafaţa (mp)*	Observaţii / Referinţe
38039	680	

* Suprafaţa este determinată in planul de proiecţie Stereo 70.

DETALII LINIARE IMOBIL

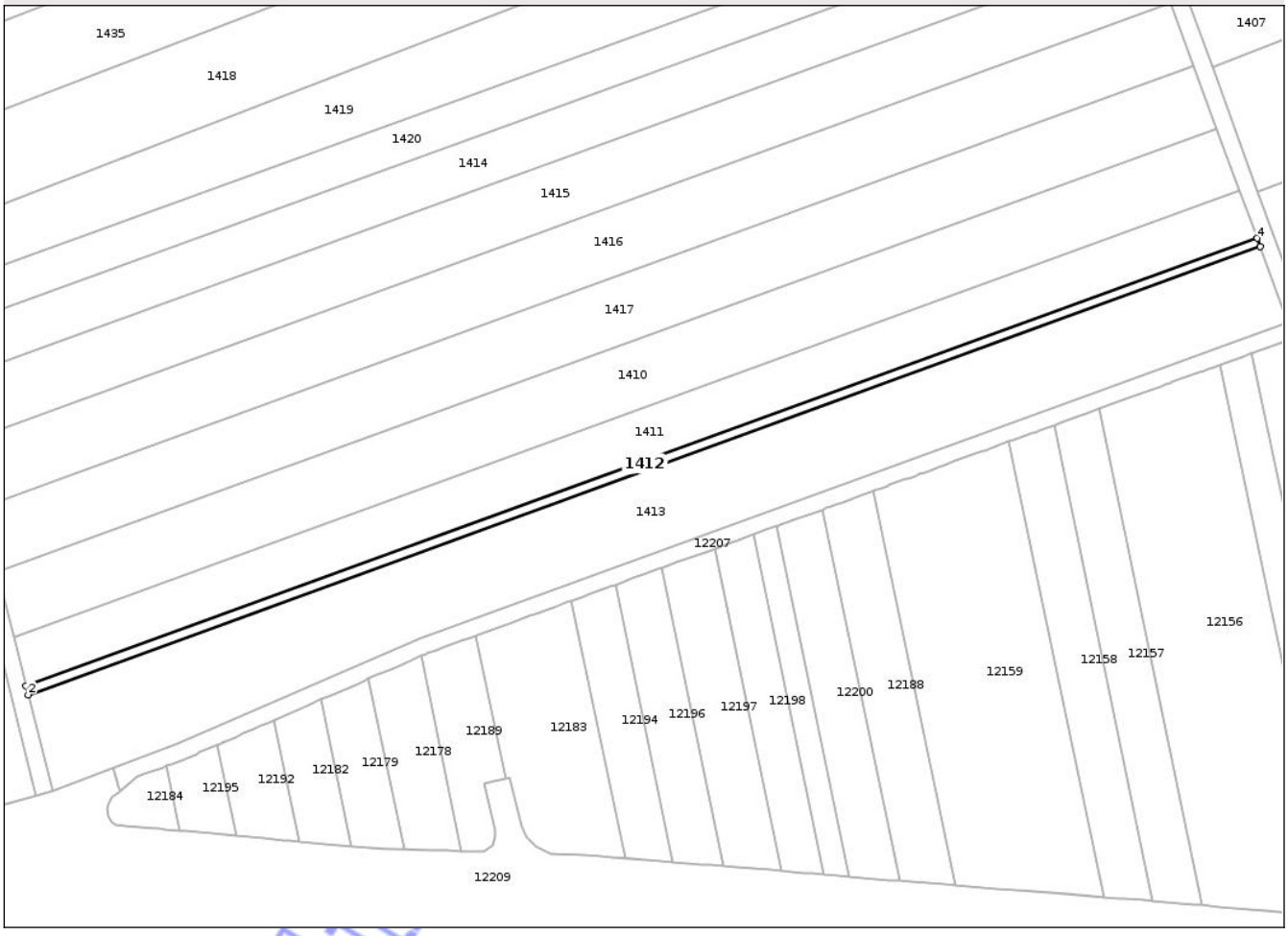

Date referitoare la teren

Crt	Categorie folosință	Intra vilan	Suprafaţa (mp)	Tarla	Parcelă	Nr. topo	Observaţii / Referinţe
1	arabil	NU	680	134	38	-	

Lungime Segmente
1) Valorile lungimilor segmentelor sunt obţinute din proiecţie în plan.

Punct început	X / Y	Punct sfârşit	X / Y	Lungime segment (** (m)
1	409.875,587 306.945,753	2	409.876,116 306.943,651	2.168
2	409.876,116 306.943,651	3	410.172,65 307.051,374	315.494
3	410.172,65 307.051,374	4	410.171,907 307.053,398	2.156
4	410.171,907 307.053,398	1	409.875,587 306.945,753	315.267

**** Lungimile segmentelor sunt determinate în planul de proiecţie Stereo 70 şi sunt rotunjite la 1 milimetru.**

Document care conține date cu caracter personal, protejat de prevederile Regulamentului (UE) nr. 679/2016 și Legii 190/2018

***** Distanţa dintre puncte este formată din segmente cumulate ce sunt mai mici decât valoarea 1 milimetru.**

Neutilizabil în circuitul civil

DATE DESPRE IMOBILUL NR. 1413

Oficiul de Cadastru şi Publicitate Imobiliară DOLJ
Biroul de Cadastru şi Publicitate Imobiliară Craiova

A. Partea I. Descrierea imobilului

TEREN Extravilan

Adresa: Jud. Dolj, T134, P38/1

Nr. Crt	Nr cadastral Nr. topografic	Suprafaţa* (mp)	Observaţii / Referinţe
A1		6.398	Sector cadastral:19 Teren neimprejmuit;

B. Partea II. Proprietari şi acte

Inscrieri privitoare la dreptul de proprietate şi alte drepturi reale		Referinţe
/		
Act Normativ nr. Legea 7, din 13/03/1996 emis de PARLAMENTUL ROMÂNIEI;		
B1	Intabulare, drept de PROPRIETATE, dobandit prin Lege, cota actuala 1/1, cota initiala 1/1	A1
	1) **COMUNA MALU MARE**, CIF:5002053	
	OBSERVATII: Rezerva comisiei locale de fond funciar	

C. Partea III. SARCINI .

Inscrieri privind dezmembramintele dreptului de proprietate, drepturi reale de garanţie şi sarcini	Referinţe
NU SUNT	

Neutilizabil în circuitul civil

Anexa Nr. 1 La Partea I

Teren

Nr cadastral	Suprafaţa (mp)*	Observaţii / Referinţe
	6.398	

* Suprafaţa este determinată in planul de proiecţie Stereo 70.

DETALII LINIARE IMOBIL

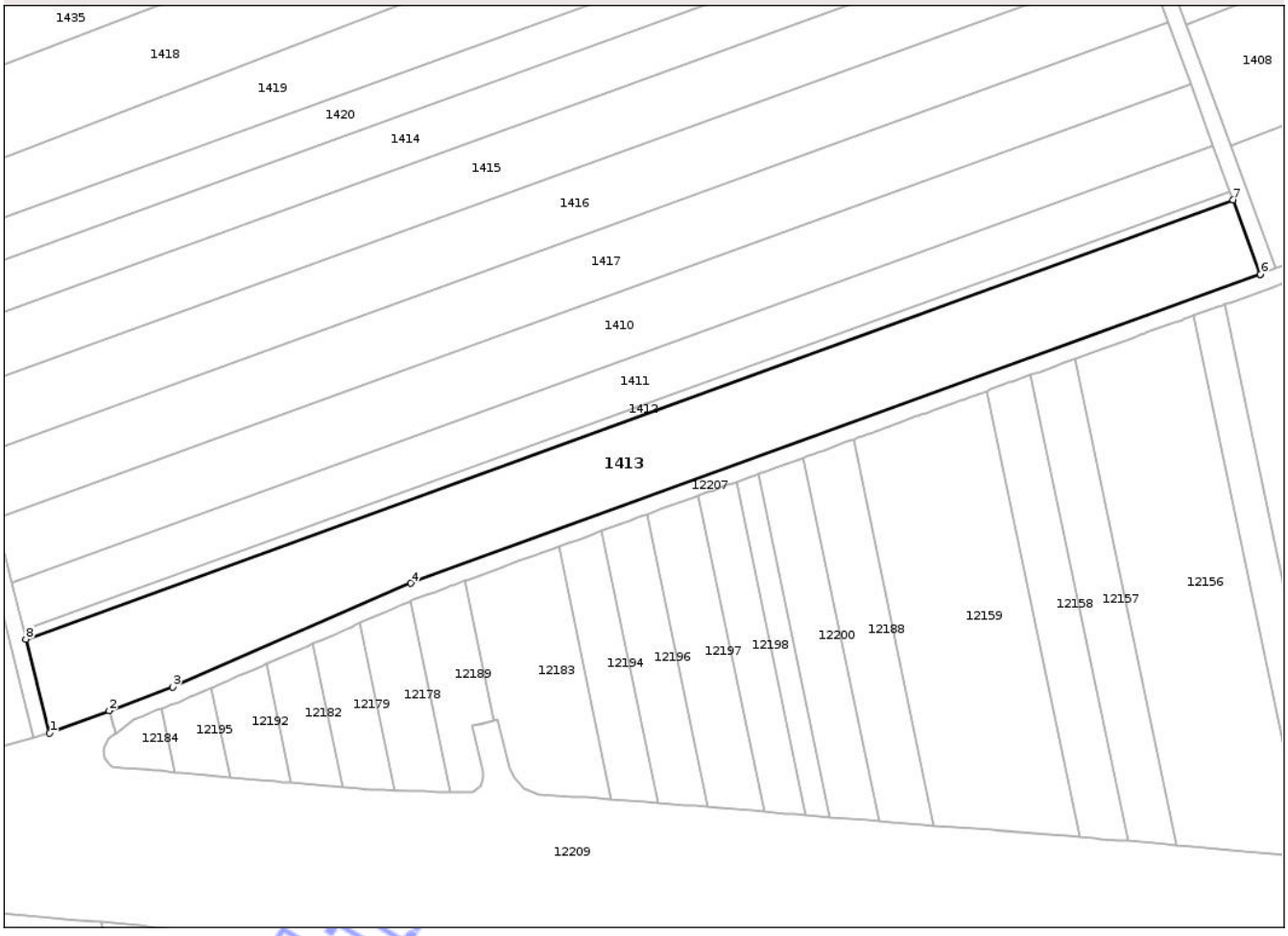

Date referitoare la teren

Crt	Categorie folosință	Intra vilan	Suprafaţa (mp)	Tarla	Parcelă	Nr. topo	Observaţii / Referinţe
1	arabil	NU	6.398	134	38/1	-	

Lungime Segmente
1) Valorile lungimilor segmentelor sunt obţinute din proiecţie în plan.

Punct început	X / Y	Punct sfârşit	X / Y	Lungime segment (** (m)
1	409.881,925 306.920,561	2	409.896,583 306.926,041	15.649
2	409.896,583 306.926,041	3	409.912,118 306.931,849	16.585
3	409.912,118 306.931,849	4	409.970,601 306.957,344	63.799
4	409.970,601 306.957,344	5	410.179,313 307.033,163	222.057
5	410.179,313 307.033,163	6	410.179,332 307.033,17	0.02

Document care conține date cu caracter personal, protejat de prevederile Regulamentului (UE) nr. 679/2016 și Legii 190/2018

Punct început	X / Y	Punct sfârşit	X / Y	Lungime segment (** (m)
6	410.179,332 307.033,17	7	410.172,65 307.051,374	19.392
7	410.172,65 307.051,374	8	409.876,116 306.943,651	315.494
8	409.876,116 306.943,651	1	409.881,925 306.920,561	23.81

** Lungimile segmentelor sunt determinate în planul de proiecţie Stereo 70 şi sunt rotunjite la 1 milimetru.
*** Distanţa dintre puncte este formată din segmente cumulate ce sunt mai mici decât valoarea 1 milimetru.

Neutilizabil în circuitul civil

DATE DESPRE IMOBILUL NR. 1414

Oficiul de Cadastru şi Publicitate Imobiliară DOLJ
Biroul de Cadastru şi Publicitate Imobiliară Craiova

A. Partea I. Descrierea imobilului

Nr. CF vechi:3515
Nr. cadastral vechi:1383

TEREN Extravilan

Adresa: Jud. Dolj, SAT PREAJBA, T 134, P 32

Nr. Crt	Nr cadastral Nr. topografic	Suprafaţa* (mp)	Observaţii / Referinţe
A1	39038	3.690	Sector cadastral:19 Teren neimprejmuit;

B. Partea II. Proprietari şi acte

Inscrieri privitoare la dreptul de proprietate şi alte drepturi reale		Referinţe
50067 / 04/07/2008		
Act Notarial nr. aut nr 993, din 03/07/2008 emis de NP Bazgu Mariana;		
B1	Intabulare, drept de PROPRIETATE, dobandit prin Conventie, cota actuala 1/1, cota initiala 1/1	A1
	1) **NEDELCU ALEXANDRU**, LIPSA CNP	

C. Partea III. SARCINI .

Inscrieri privind dezmembramintele dreptului de proprietate, drepturi reale de garanţie şi sarcini	Referinţe
NU SUNT	

Neutilizabil în circuitul civil

Anexa Nr. 1 La Partea I

Teren

Nr cadastral	Suprafaţa (mp)*	Observaţii / Referinţe
39038	3.690	

* Suprafaţa este determinată in planul de proiecţie Stereo 70.

DETALII LINIARE IMOBIL

Date referitoare la teren

Crt	Categorie folosință	Intra vilan	Suprafaţa (mp)	Tarla	Parcelă	Nr. topo	Observaţii / Referinţe
1	arabil	NU	3.690	134	32	-	

Lungime Segmente
1) Valorile lungimilor segmentelor sunt obţinute din proiecţie în plan.

Punct început	X / Y	Punct sfârşit	X / Y	Lungime segment (** (m)
1	409.854,195 307.030,777	2	409.857,146 307.019,048	12.095
2	409.857,146 307.019,048	3	410.145,997 307.123,98	307.32
3	410.145,997 307.123,98	4	410.141,85 307.135,275	12.032
4	410.141,85 307.135,275	1	409.854,195 307.030,777	306.048

**** Lungimile segmentelor sunt determinate în planul de proiecţie Stereo 70 şi sunt rotunjite la 1 milimetru.**

Document care conține date cu caracter personal, protejat de prevederile Regulamentului (UE) nr. 679/2016 și Legii 190/2018

***** Distanţa dintre puncte este formată din segmente cumulate ce sunt mai mici decât valoarea 1 milimetru.**

Neutilizabil în circuitul civil

DATE DESPRE IMOBILUL NR. 1416

Oficiul de Cadastru şi Publicitate Imobiliară DOLJ
Biroul de Cadastru şi Publicitate Imobiliară Craiova

A. Partea I. Descrierea imobilului

TEREN Extravilan

Adresa: Jud. Dolj, T134, P33

Nr. Crt	Nr cadastral Nr. topografic	Suprafaţa* (mp)	Observaţii / Referinţe
A1		5.000	Sector cadastral:19 Teren neimprejmuit;

B. Partea II. Proprietari şi acte

Inscrieri privitoare la dreptul de proprietate şi alte drepturi reale		Referinţe
/		
Act Administrativ nr. TDP 285-59572, din 10/05/1995 emis de CJSDPAT DOLJ;		
B1	Intabulare, drept de PROPRIETATE, dobandit prin Reconstituire, cota actuala 1/1, cota initiala 1/1	A1
	1) **MINCU E. CONSTANTIN**, LIPSA CNP	

C. Partea III. SARCINI .

Inscrieri privind dezmembramintele dreptului de proprietate, drepturi reale de garanţie şi sarcini	Referinţe
NU SUNT	

Neutilizabil în circuitul civil

Anexa Nr. 1 La Partea I

Teren

Nr cadastral	Suprafaţa (mp)*	Observaţii / Referinţe
	5.000	

* Suprafaţa este determinată in planul de proiecţie Stereo 70.

DETALII LINIARE IMOBIL

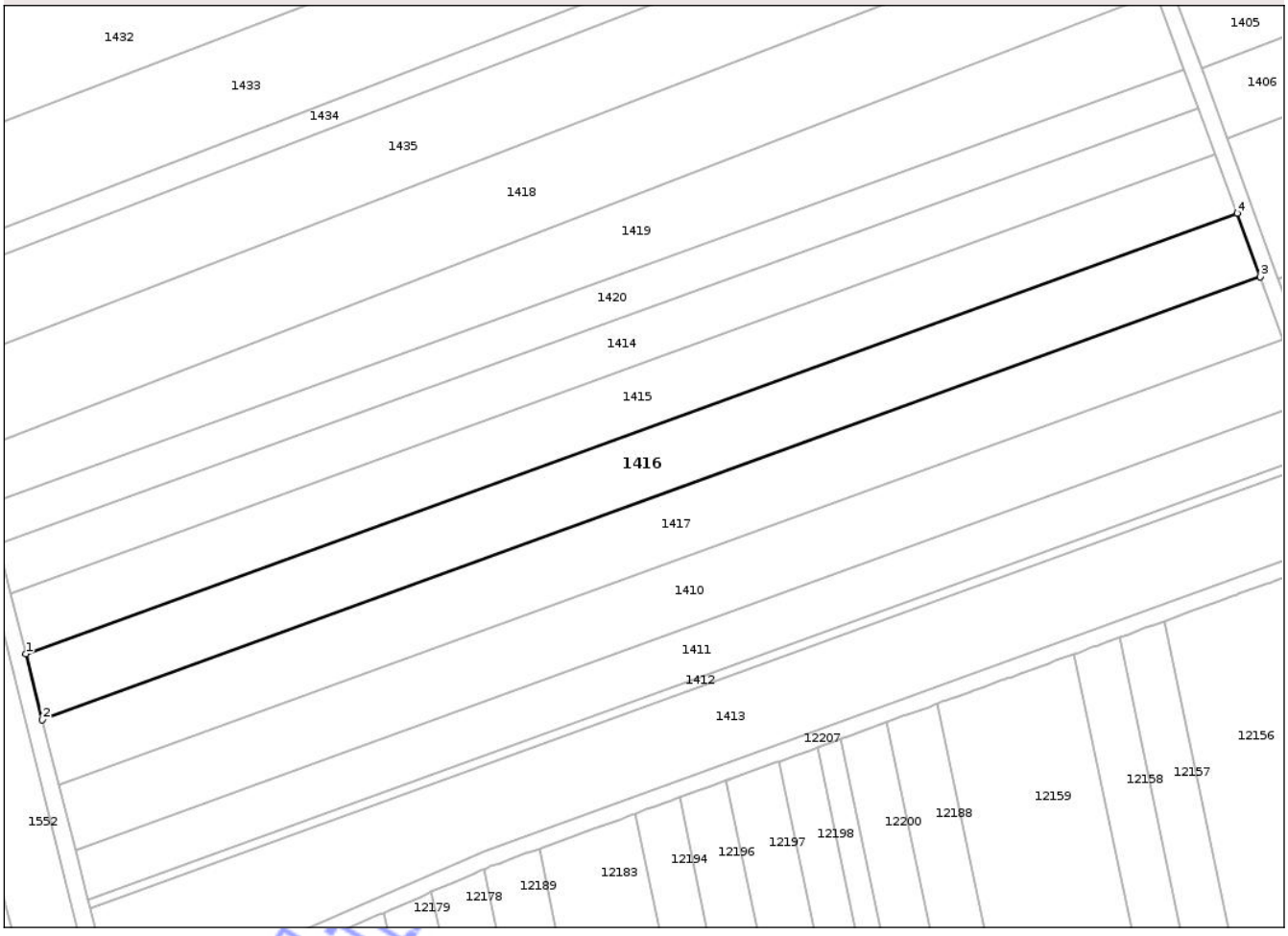

Date referitoare la teren

Crt	Categorie folosință	Intra vilan	Suprafaţa (mp)	Tarla	Parcelă	Nr. topo	Observaţii / Referinţe
1	arabil	NU	5.000	134	33	-	

Lungime Segmente
1) Valorile lungimilor segmentelor sunt obţinute din proiecţie în plan.

Punct început	X / Y	Punct sfârşit	X / Y	Lungime segment (** (m)
1	409.860,808 307.004,494	2	409.864,767 306.988,758	16.226
2	409.864,767 306.988,758	3	410.156,704 307.094,811	310.603
3	410.156,704 307.094,811	4	410.151,142 307.109,964	16.142
4	410.151,142 307.109,964	1	409.860,808 307.004,494	308.898

**** Lungimile segmentelor sunt determinate în planul de proiecţie Stereo 70 şi sunt rotunjite la 1 milimetru.**

Document care conține date cu caracter personal, protejat de prevederile Regulamentului (UE) nr. 679/2016 și Legii 190/2018

***** Distanţa dintre puncte este formată din segmente cumulate ce sunt mai mici decât valoarea 1 milimetru.**

Neutilizabil în circuitul civil

DATE DESPRE IMOBILUL NR. 1415

Oficiul de Cadastru şi Publicitate Imobiliară DOLJ
Biroul de Cadastru şi Publicitate Imobiliară Craiova

A. Partea I. Descrierea imobilului

TEREN Extravilan

Adresa: Jud. Dolj, T134, P32

Nr. Crt	Nr cadastral Nr. topografic	Suprafaţa* (mp)	Observaţii / Referinţe
A1		4.600	Sector cadastral:19 Teren neimprejmuit;

B. Partea II. Proprietari şi acte

Inscrieri privitoare la dreptul de proprietate şi alte drepturi reale		Referinţe
/		
Act Administrativ nr. TDP 830-47924, din 08/05/1997 emis de CJSDPAT DOLJ;		
B1	Intabulare, drept de PROPRIETATE, dobandit prin Reconstituire, cota actuala 1/1, cota initiala 1/1	A1
	1) **PĂSĂRICĂ M. ELENA**, LIPSA CNP	

C. Partea III. SARCINI .

Inscrieri privind dezmembramintele dreptului de proprietate, drepturi reale de garanţie şi sarcini	Referinţe
NU SUNT	

Neutilizabil în circuitul civil

Anexa Nr. 1 La Partea I

Teren

Nr cadastral	Suprafaţa (mp)*	Observaţii / Referinţe
	4.600	

* Suprafaţa este determinată in planul de proiecţie Stereo 70.

DETALII LINIARE IMOBIL

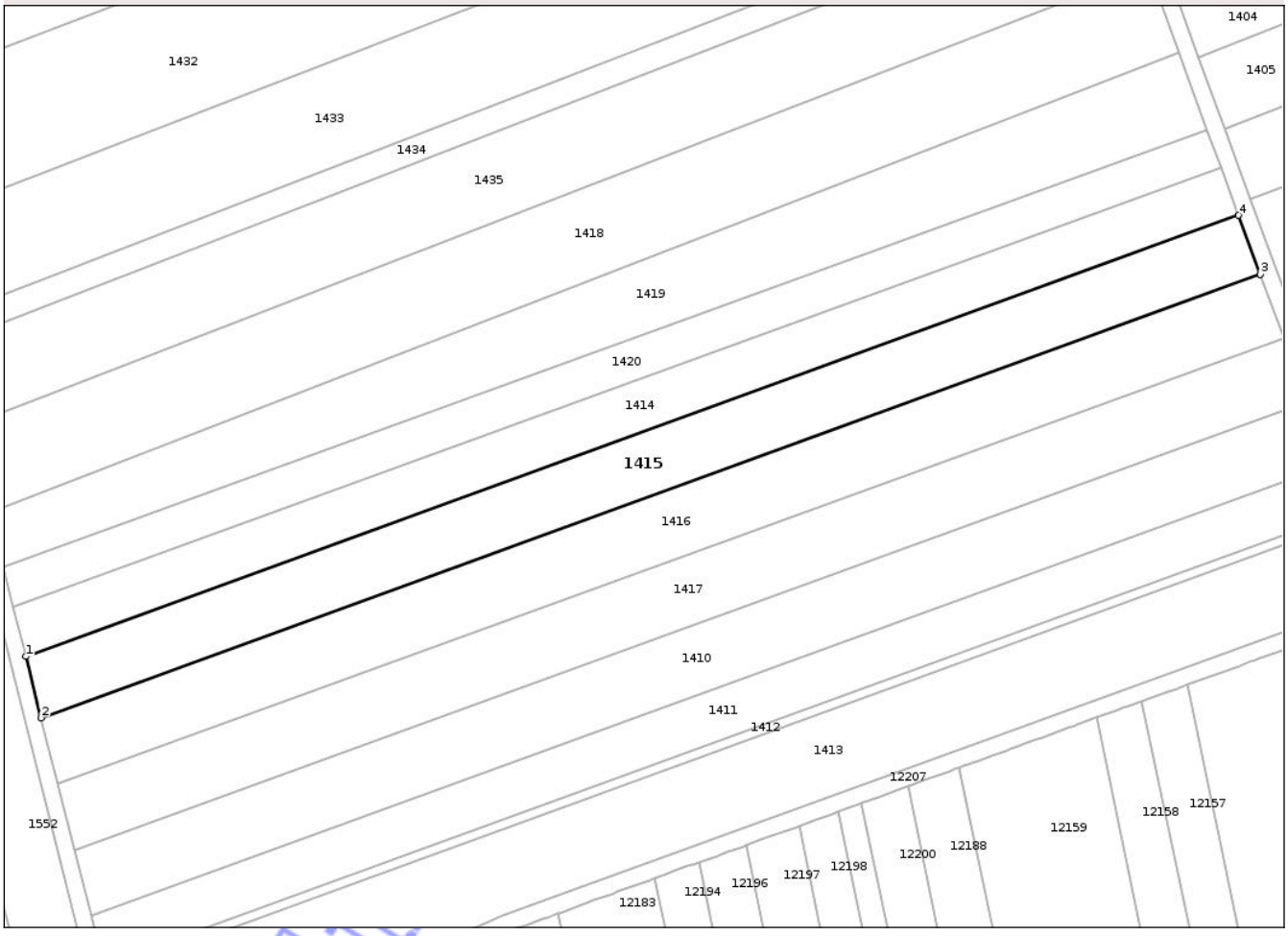

Date referitoare la teren

Crt	Categorie folosință	Intra vilan	Suprafaţa (mp)	Tarla	Parcelă	Nr. topo	Observaţii / Referinţe
1	arabil	NU	4.600	134	32	-	

Lungime Segmente
1) Valorile lungimilor segmentelor sunt obţinute din proiecţie în plan.

Punct început	X / Y	Punct sfârşit	X / Y	Lungime segment (** (m)
1	409.857,146 307.019,048	2	409.860,808 307.004,494	15.008
2	409.860,808 307.004,494	3	410.151,142 307.109,964	308.898
3	410.151,142 307.109,964	4	410.145,997 307.123,98	14.93
4	410.145,997 307.123,98	1	409.857,146 307.019,048	307.32

**** Lungimile segmentelor sunt determinate în planul de proiecţie Stereo 70 şi sunt rotunjite la 1 milimetru.**

Document care conține date cu caracter personal, protejat de prevederile Regulamentului (UE) nr. 679/2016 și Legii 190/2018

***** Distanţa dintre puncte este formată din segmente cumulate ce sunt mai mici decât valoarea 1 milimetru.**

Neutilizabil în circuitul civil

DATE DESPRE IMOBILUL NR. 1417

Oficiul de Cadastru şi Publicitate Imobiliară DOLJ
Biroul de Cadastru şi Publicitate Imobiliară Craiova

A. Partea I. Descrierea imobilului

TEREN Extravilan

Adresa: Jud. Dolj, T134, P34

Nr. Crt	Nr cadastral Nr. topografic	Suprafaţa* (mp)	Observaţii / Referinţe
A1		5.000	Sector cadastral:19 Teren neimprejmuit;

B. Partea II. Proprietari şi acte

Inscrieri privitoare la dreptul de proprietate şi alte drepturi reale		Referinţe
/		
Act Administrativ nr. TDP 803-47924, din 08/05/1997 emis de CJSDPAT DOLJ;		
B1	Intabulare, drept de PROPRIETATE, dobandit prin Reconstituire, cota actuala 1/1, cota initiala 1/1	A1
	1) **GEOROCEANU F. ALEXANDRU**, LIPSA CNP	

C. Partea III. SARCINI .

Inscrieri privind dezmembramintele dreptului de proprietate, drepturi reale de garanţie şi sarcini	Referinţe
NU SUNT	

Neutilizabil în circuitul civil

Anexa Nr. 1 La Partea I

Teren

Nr cadastral	Suprafaţa (mp)*	Observaţii / Referinţe
	5.000	

* Suprafaţa este determinată in planul de proiecţie Stereo 70.

DETALII LINIARE IMOBIL

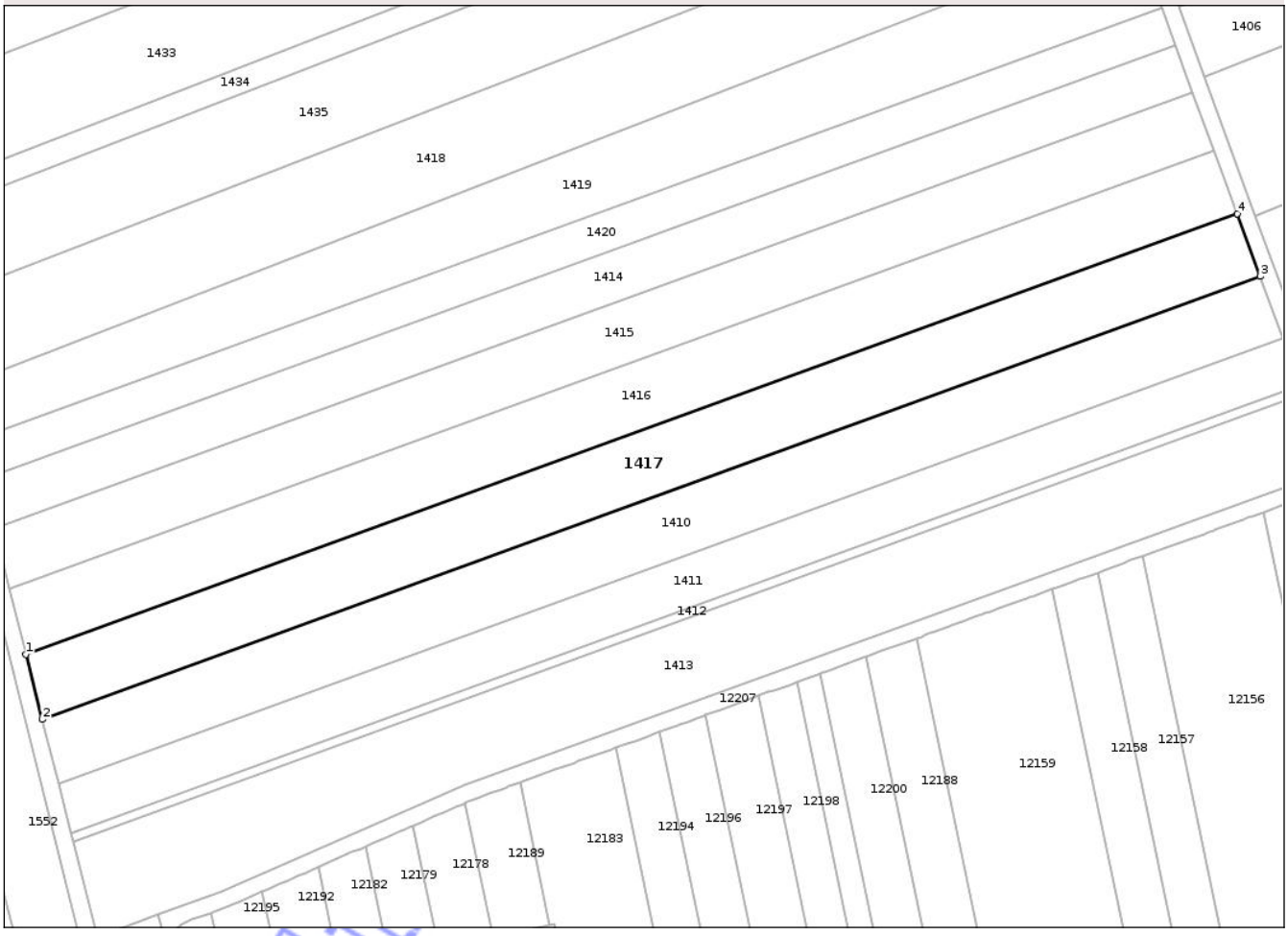

Date referitoare la teren

Crt	Categorie folosință	Intra vilan	Suprafaţa (mp)	Tarla	Parcelă	Nr. topo	Observaţii / Referinţe
1	arabil	NU	5.000	134	34	-	

Lungime Segmente
1) Valorile lungimilor segmentelor sunt obţinute din proiecţie în plan.

Punct început	X / Y	Punct sfârşit	X / Y	Lungime segment (** (m)
1	409.864,767 306.988,758	2	409.868,704 306.973,108	16.138
2	409.868,704 306.973,108	3	410.162,237 307.079,74	312.301
3	410.162,237 307.079,74	4	410.156,704 307.094,811	16.055
4	410.156,704 307.094,811	1	409.864,767 306.988,758	310.603

**** Lungimile segmentelor sunt determinate în planul de proiecţie Stereo 70 şi sunt rotunjite la 1 milimetru.**

Document care conține date cu caracter personal, protejat de prevederile Regulamentului (UE) nr. 679/2016 și Legii 190/2018

***** Distanţa dintre puncte este formată din segmente cumulate ce sunt mai mici decât valoarea 1 milimetru.**

Neutilizabil în circuitul civil

DATE DESPRE IMOBILUL NR. 1420

Oficiul de Cadastru şi Publicitate Imobiliară DOLJ
Biroul de Cadastru şi Publicitate Imobiliară Craiova

A. Partea I. Descrierea imobilului

TEREN Extravilan

Adresa: Jud. Dolj, T134, P31

Nr. Crt	Nr cadastral Nr. topografic	Suprafaţa* (mp)	Observaţii / Referinţe
A1		2.964	Sector cadastral:19 Teren neimprejmuit; Diferenta de suprafata se regaseste la ID-ul 1419

B. Partea II. Proprietari şi acte

Inscrieri privitoare la dreptul de proprietate şi alte drepturi reale		Referinţe
/		
Act Administrativ nr. TDP 1462-44779, din 07/08/2001 emis de CJSDPAT DOLJ;		
B1	Intabulare, drept de PROPRIETATE, dobandit prin Reconstituire, cota actuala 1/1, cota initiala 1/1	A1
	1) **STANCU I. GHEORGHE**, LIPSA CNP	

C. Partea III. SARCINI .

Inscrieri privind dezmembramintele dreptului de proprietate, drepturi reale de garanţie şi sarcini	Referinţe
NU SUNT	

Neutilizabil la circuitul civil

Anexa Nr. 1 La Partea I

Teren

Nr cadastral	Suprafaţa (mp)*	Observaţii / Referinţe
	2.964	Diferenta de suprafata se regaseste la ID-ul 1419

* Suprafaţa este determinată in planul de proiecţie Stereo 70.

DETALII LINIARE IMOBIL

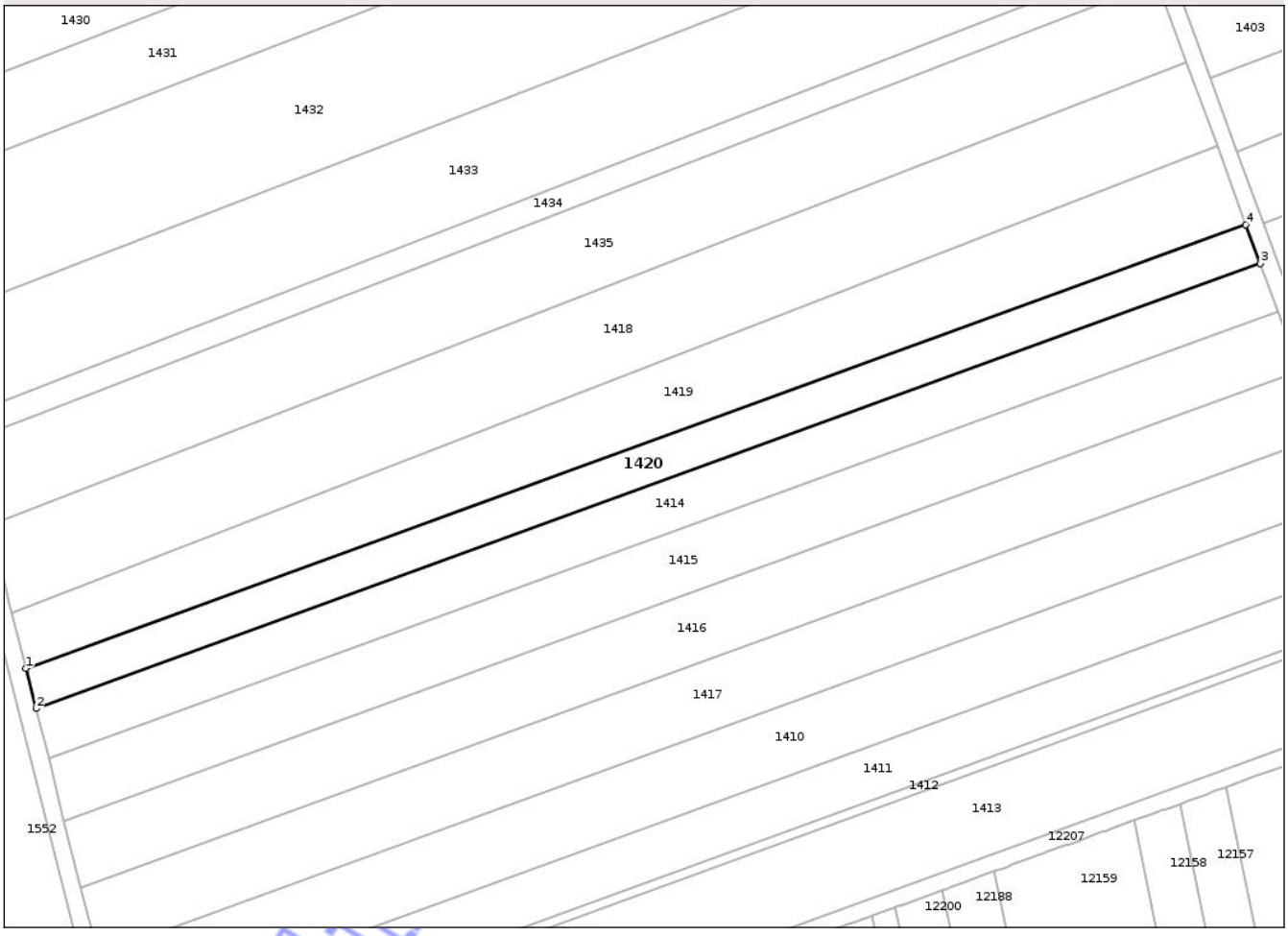

Date referitoare la teren

Crt	Categorie folosință	Intra vilan	Suprafaţa (mp)	Tarla	Parcelă	Nr. topo	Observaţii / Referinţe
1	arabil	NU	2.964	134	31	-	

Lungime Segmente
1) Valorile lungimilor segmentelor sunt obţinute din proiecţie în plan.

Punct început	X / Y	Punct sfârşit	X / Y	Lungime segment (** (m)
1	409.851,816 307.040,234	2	409.854,195 307.030,777	9.752
2	409.854,195 307.030,777	3	410.141,85 307.135,275	306.048
3	410.141,85 307.135,275	4	410.138,507 307.144,382	9.701
4	410.138,507 307.144,382	1	409.851,816 307.040,234	305.022

**** Lungimile segmentelor sunt determinate în planul de proiecţie Stereo 70 şi sunt rotunjite la 1 milimetru.**

Document care conține date cu caracter personal, protejat de prevederile Regulamentului (UE) nr. 679/2016 și Legii 190/2018

***** Distanţa dintre puncte este formată din segmente cumulate ce sunt mai mici decât valoarea 1 milimetru.**

Neutilizabil în circuitul civil

DATE DESPRE IMOBILUL NR. 1419

Oficiul de Cadastru şi Publicitate Imobiliară DOLJ
Biroul de Cadastru şi Publicitate Imobiliară Craiova

A. Partea I. Descrierea imobilului

TEREN Extravilan

Adresa: Jud. Dolj, T134, P31

Nr. Crt	Nr cadastral Nr. topografic	Suprafaţa* (mp)	Observaţii / Referinţe
A1	38917	5.000	Sector cadastral:19 Teren neimprejmuit;

B. Partea II. Proprietari şi acte

Inscrieri privitoare la dreptul de proprietate şi alte drepturi reale		Referinţe
276995 / 10/12/2019		
Act Notarial nr. CONTRACT DE DONATIE AUT NR 2301, din 06/12/2019 emis de NP Diaconu Laura;		
B1	Intabulare, drept de PROPRIETATE, dobandit prin Conventie, cota actuala 1/1, cota initiala 1/1	A1
	1) **Iancu Dumitru Florin** 2) **IANCU ATENA**	

C. Partea III. SARCINI .

Inscrieri privind dezmembramintele dreptului de proprietate, drepturi reale de garanţie şi sarcini	Referinţe
NU SUNT	

Neutilizabil în circuitul civil

Anexa Nr. 1 La Partea I

Teren

Nr cadastral	Suprafaţa (mp)*	Observaţii / Referinţe
38917	5.000	

* Suprafaţa este determinată in planul de proiecţie Stereo 70.

DETALII LINIARE IMOBIL



Date referitoare la teren

Crt	Categorie folosință	Intra vilan	Suprafaţa (mp)	Tarla	Parcelă	Nr. topo	Observaţii / Referinţe
1	arabil	NU	5.000	134	31	-	

Lungime Segmente
1) Valorile lungimilor segmentelor sunt obţinute din proiecţie în plan.

Punct început	X / Y	Punct sfârşit	X / Y	Lungime segment (** (m)
1	409.848,54 307.053,253	2	409.851,816 307.040,234	13.425
2	409.851,816 307.040,234	3	410.138,507 307.144,382	305.022
3	410.138,507 307.144,382	4	410.131,781 307.162,706	19.519
4	410.131,781 307.162,706	1	409.848,54 307.053,253	303.653

**** Lungimile segmentelor sunt determinate în planul de proiecţie Stereo 70 şi sunt rotunjite la 1 milimetru.**

Document care conține date cu caracter personal, protejat de prevederile Regulamentului (UE) nr. 679/2016 și Legii 190/2018

***** Distanţa dintre puncte este formată din segmente cumulate ce sunt mai mici decât valoarea 1 milimetru.**

Neutilizabil în circuitul civil

DATE DESPRE IMOBILUL NR. 1422

Oficiul de Cadastru şi Publicitate Imobiliară DOLJ
Biroul de Cadastru şi Publicitate Imobiliară Craiova

A. Partea I. Descrierea imobilului

TEREN Extravilan

Adresa: Jud. Dolj, T134, P22/1

Nr. Crt	Nr cadastral Nr. topografic	Suprafaţa* (mp)	Observaţii / Referinţe
A1		2.200	Sector cadastral:19 Teren neimprejmuit;

B. Partea II. Proprietari şi acte

Inscrieri privitoare la dreptul de proprietate şi alte drepturi reale		Referinţe
/		
Act Administrativ nr. TDP 21-59406, din 12/08/1993 emis de CJSDPAT DOLJ;		
B1	Intabulare, drept de PROPRIETATE, dobandit prin Reconstituire, cota actuala 1/1, cota initiala 1/1	A1
	1) **MATEA M. VERONICĂ**, LIPSA CNP	

C. Partea III. SARCINI .

Inscrieri privind dezmembramintele dreptului de proprietate, drepturi reale de garanţie şi sarcini	Referinţe
NU SUNT	

Neutilizabil în circuitul civil

Anexa Nr. 1 La Partea I

Teren

Nr cadastral	Suprafaţa (mp)*	Observaţii / Referinţe
	2.200	

* Suprafaţa este determinată in planul de proiecţie Stereo 70.

DETALII LINIARE IMOBIL

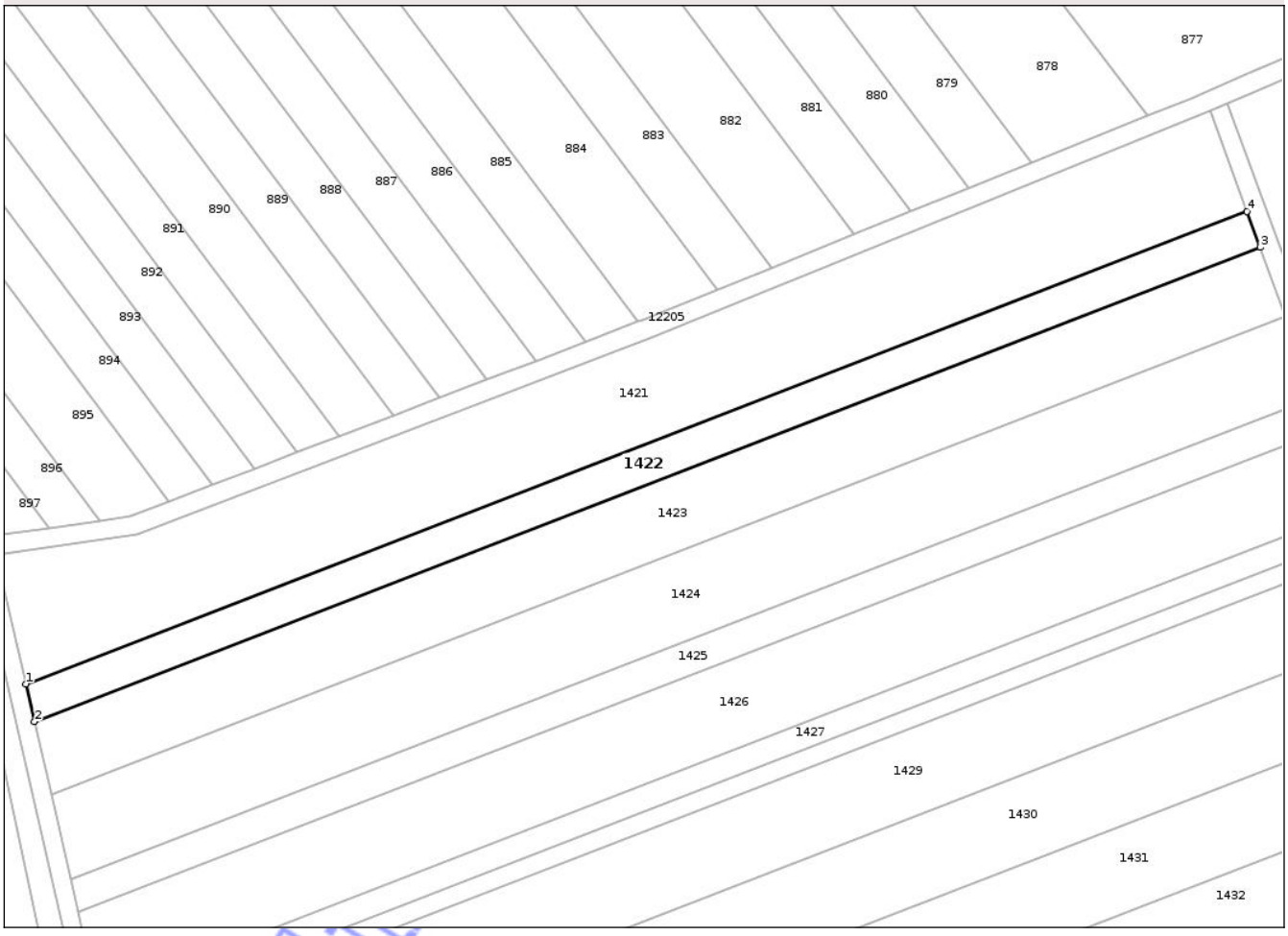

Date referitoare la teren

Crt	Categorie folosință	Intra vilan	Suprafaţa (mp)	Tarla	Parcelă	Nr. topo	Observaţii / Referinţe
1	arabil	NU	2.200	134	22/1	-	

Lungime Segmente
1) Valorile lungimilor segmentelor sunt obţinute din proiecţie în plan.

Punct început	X / Y	Punct sfârşit	X / Y	Lungime segment (** (m)
1	409.796,597 307.279,309	2	409.798,404 307.271,432	8.082
2	409.798,404 307.271,432	3	410.055,41 307.370,747	275.528
3	410.055,41 307.370,747	4	410.052,653 307.378,258	8.001
4	410.052,653 307.378,258	1	409.796,597 307.279,309	274.51

**** Lungimile segmentelor sunt determinate în planul de proiecţie Stereo 70 şi sunt rotunjite la 1 milimetru.**

Document care conține date cu caracter personal, protejat de prevederile Regulamentului (UE) nr. 679/2016 și Legii 190/2018

***** Distanţa dintre puncte este formată din segmente cumulate ce sunt mai mici decât valoarea 1 milimetru.**

Neutilizabil în circuitul civil

DATE DESPRE IMOBILUL NR. 1421

Oficiul de Cadastru şi Publicitate Imobiliară DOLJ
Biroul de Cadastru şi Publicitate Imobiliară Craiova

A. Partea I. Descrierea imobilului

TEREN Extravilan

Adresa: Jud. Dolj, T134, P21/1

Nr. Crt	Nr cadastral Nr. topografic	Suprafaţa* (mp)	Observaţii / Referinţe
A1	42534	5.856	Sector cadastral:19 Teren neimprejmuit;

B. Partea II. Proprietari şi acte

Inscrieri privitoare la dreptul de proprietate şi alte drepturi reale		Referinţe
175423 / 27/07/2023		
Act Notarial nr. CONTRACT DE VANZARE AUT NR.2380, din 24/07/2023 emis de NP Marinescu Maria Daniela;		
B1	Intabulare, drept de PROPRIETATE, dobandit prin Conventie, cota actuala 2342/5856, cota initiala 2342/5856	A1
	1) **FLORICĂ FLOAREA** 2) **FLORICĂ VASILE**	
B2	Intabulare, drept de PROPRIETATE, dobandit prin Conventie, cota actuala 1757/5856, cota initiala 1757/5856	A1
	1) **STĂNESCU GHEORGHIȚĂ** 2) **STĂNESCU GABRIELA-ELENA**	
B3	Intabulare, drept de PROPRIETATE, dobandit prin Conventie, cota actuala 1757/5856, cota initiala 1757/5856	A1
	1) **STĂNESCU MARCEL** 2) **STĂNESCU PAULA**	

C. Partea III. SARCINI .

Inscrieri privind dezmembramintele dreptului de proprietate, drepturi reale de garanţie şi sarcini	Referinţe
NU SUNT	

Neutilizabil în circuitul civil

Anexa Nr. 1 La Partea I

Teren

Nr cadastral	Suprafaţa (mp)*	Observaţii / Referinţe
42534	5.856	

* Suprafaţa este determinată in planul de proiecţie Stereo 70.

DETALII LINIARE IMOBIL

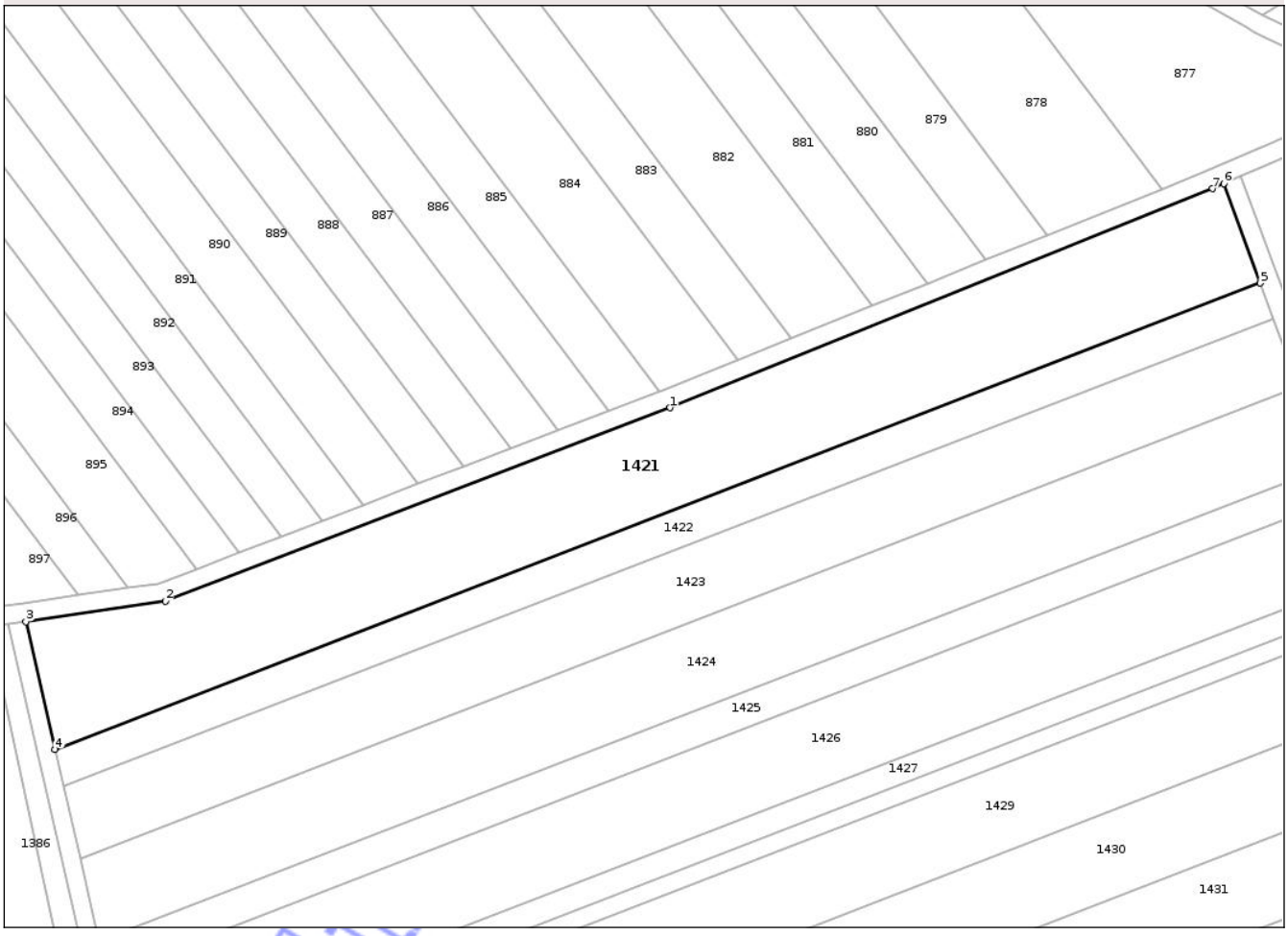

Date referitoare la teren

Crt	Categorie folosință	Intra vilan	Suprafaţa (mp)	Tarla	Parcelă	Nr. topo	Observaţii / Referinţe
1	arabil	NU	5.856	134	21/1	-	

Lungime Segmente
1) Valorile lungimilor segmentelor sunt obţinute din proiecţie în plan.

Punct început	X / Y	Punct sfârşit	X / Y	Lungime segment (** (m)
1	409.927,294 307.351,802	2	409.819,98 307.310,747	114.899
2	409.819,98 307.310,747	3	409.790,386 307.306,379	29.915
3	409.790,386 307.306,379	4	409.796,597 307.279,309	27.773
4	409.796,597 307.279,309	5	410.052,653 307.378,258	274.51
5	410.052,653 307.378,258	6	410.044,915 307.399,338	22.455

Document care conține date cu caracter personal, protejat de prevederile Regulamentului (UE) nr. 679/2016 și Legii 190/2018

Punct început	X / Y	Punct sfârşit	X / Y	Lungime segment (** (m)
6	410.044,915 307.399,338	7	410.042,5 307.398,301	2.628
7	410.042,5 307.398,301	1	409.927,294 307.351,802	124.236

**** Lungimile segmentelor sunt determinate în planul de proiecţie Stereo 70 şi sunt rotunjite la 1 milimetru.**
***** Distanţa dintre puncte este formată din segmente cumulate ce sunt mai mici decât valoarea 1 milimetru.**

Neutilizabil în circuitul civil

DATE DESPRE IMOBILUL NR. 1423

Oficiul de Cadastru şi Publicitate Imobiliară DOLJ
Biroul de Cadastru şi Publicitate Imobiliară Craiova

A. Partea I. Descrierea imobilului

TEREN Extravilan

Adresa: Jud. Dolj, T134, P22/2

Nr. Crt	Nr cadastral Nr. topografic	Suprafaţa* (mp)	Observaţii / Referinţe
A1		4.277	Sector cadastral:19 Teren neimprejmuit;

B. Partea II. Proprietari şi acte

Inscrieri privitoare la dreptul de proprietate şi alte drepturi reale		Referinţe
/		
Act Administrativ nr. TDP 2232, din 14/04/2004 emis de CJSDPAT DOLJ;		
B1	Intabulare, drept de PROPRIETATE, dobandit prin Reconstituire, cota actuala 1/1, cota initiala 1/1	A1
	1) **SBORA B. GHEORGHE**, LIPSA CNP	

C. Partea III. SARCINI .

Inscrieri privind dezmembramintele dreptului de proprietate, drepturi reale de garanţie şi sarcini	Referinţe
NU SUNT	

Neutilizabil în circuitul civil

Anexa Nr. 1 La Partea I

Teren

Nr cadastral	Suprafaţa (mp)*	Observaţii / Referinţe
	4.277	

* Suprafaţa este determinată in planul de proiecţie Stereo 70.

DETALII LINIARE IMOBIL

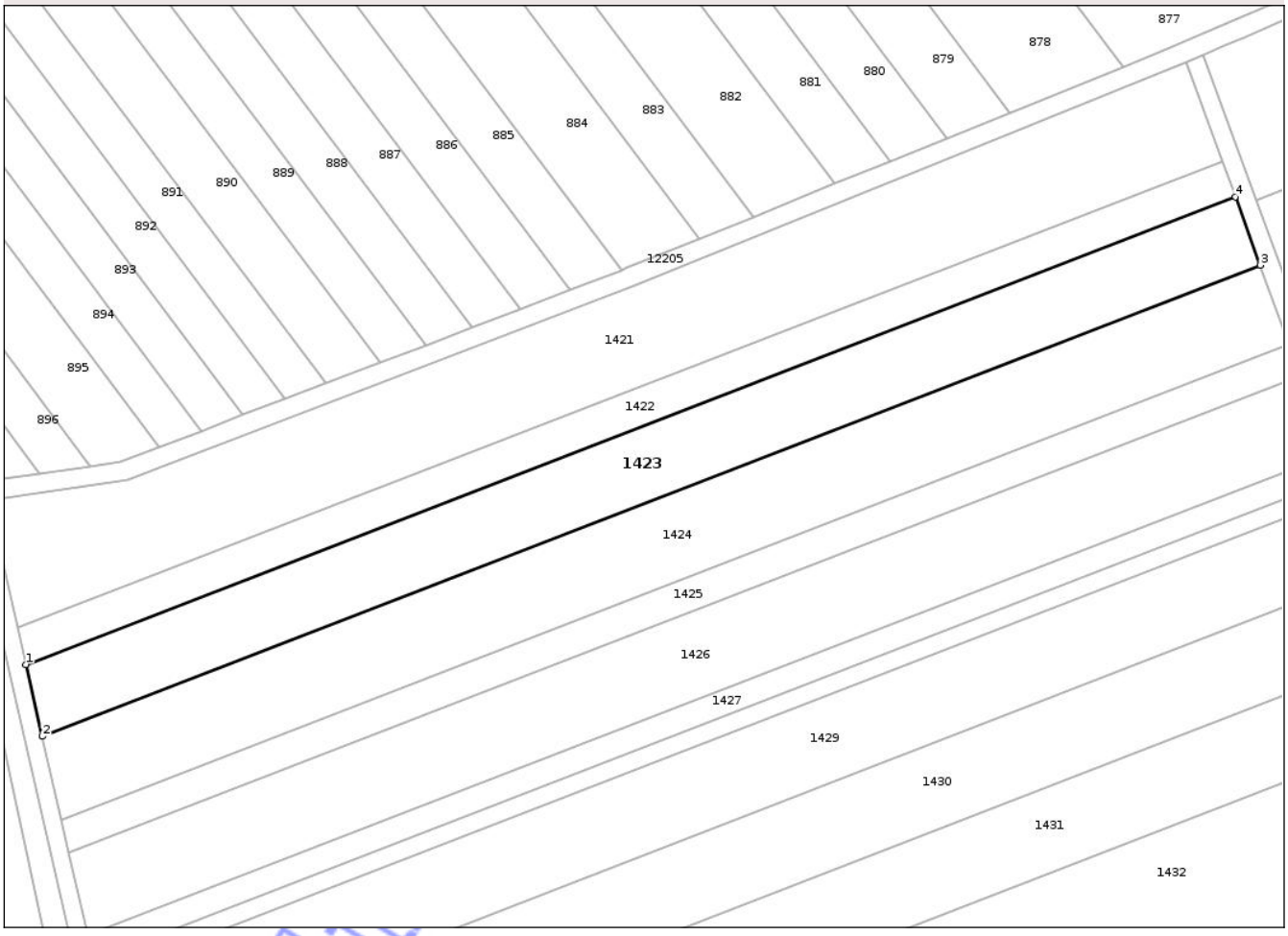

Date referitoare la teren

Crt	Categorie folosință	Intra vilan	Suprafaţa (mp)	Tarla	Parcelă	Nr. topo	Observaţii / Referinţe
1	arabil	NU	4.277	134	22/2	-	

Lungime Segmente
1) Valorile lungimilor segmentelor sunt obţinute din proiecţie în plan.

Punct început	X / Y	Punct sfârşit	X / Y	Lungime segment (** (m)
1	409.798,404 307.271,432	2	409.801,899 307.256,2	15.628
2	409.801,899 307.256,2	3	410.060,741 307.356,225	277.496
3	410.060,741 307.356,225	4	410.055,41 307.370,747	15.47
4	410.055,41 307.370,747	1	409.798,404 307.271,432	275.528

**** Lungimile segmentelor sunt determinate în planul de proiecţie Stereo 70 şi sunt rotunjite la 1 milimetru.**

Document care conține date cu caracter personal, protejat de prevederile Regulamentului (UE) nr. 679/2016 și Legii 190/2018

***** Distanţa dintre puncte este formată din segmente cumulate ce sunt mai mici decât valoarea 1 milimetru.**

Neutilizabil în circuitul civil

DATE DESPRE IMOBILUL NR. 1424

Oficiul de Cadastru şi Publicitate Imobiliară DOLJ
Biroul de Cadastru şi Publicitate Imobiliară Craiova

A. Partea I. Descrierea imobilului

TEREN Extravilan

Adresa: Jud. Dolj, T134, P23

Nr. Crt	Nr cadastral Nr. topografic	Suprafaţa* (mp)	Observaţii / Referinţe
A1		5.000	Sector cadastral:19 Teren neimprejmuit;

B. Partea II. Proprietari şi acte

Inscrieri privitoare la dreptul de proprietate şi alte drepturi reale		Referinţe
/		
Act Administrativ nr. TDP 1006-48120, din 09/06/1997 emis de CJSDPAT DOLJ;		
B1	Intabulare, drept de PROPRIETATE, dobandit prin Reconstituire, cota actuala 1/1, cota initiala 1/1	A1
	1) **SLAVOIU M. CONSTANTIN**, LIPSA CNP	

C. Partea III. SARCINI .

Inscrieri privind dezmembramintele dreptului de proprietate, drepturi reale de garanţie şi sarcini	Referinţe
NU SUNT	

Neutilizabil în circuitul civil

Anexa Nr. 1 La Partea I

Teren

Nr cadastral	Suprafaţa (mp)*	Observaţii / Referinţe
	5.000	

* Suprafaţa este determinată in planul de proiecţie Stereo 70.

DETALII LINIARE IMOBIL

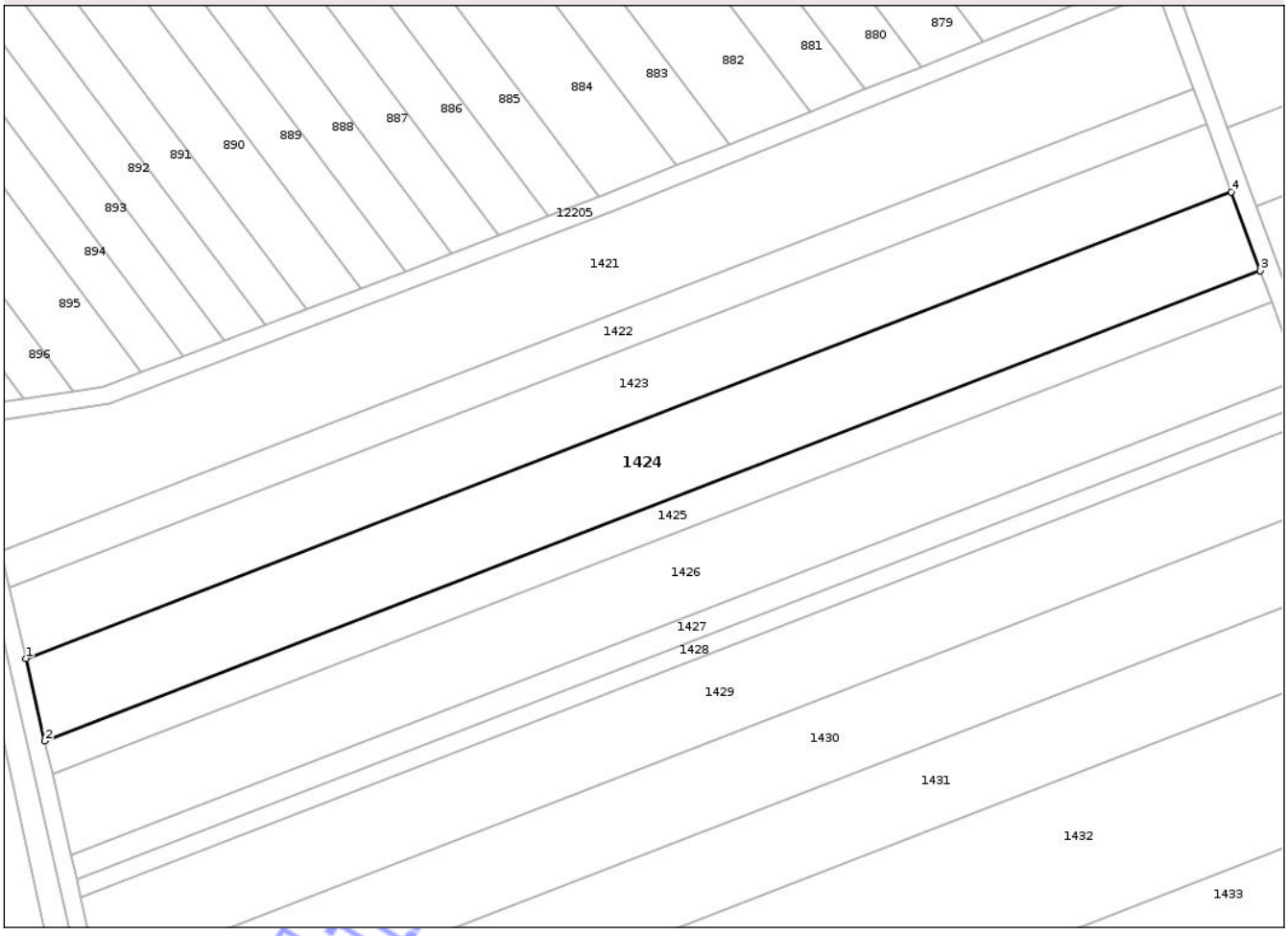

Date referitoare la teren

Crt	Categorie folosință	Intra vilan	Suprafaţa (mp)	Tarla	Parcelă	Nr. topo	Observaţii / Referinţe
1	arabil	NU	5.000	134	23	-	

Lungime Segmente
1) Valorile lungimilor segmentelor sunt obţinute din proiecţie în plan.

Punct început	X / Y	Punct sfârşit	X / Y	Lungime segment (** (m)
1	409.801,899 307.256,2	2	409.805,953 307.238,529	18.13
2	409.805,953 307.238,529	3	410.066,926 307.339,377	279.781
3	410.066,926 307.339,377	4	410.060,741 307.356,225	17.947
4	410.060,741 307.356,225	1	409.801,899 307.256,2	277.496

**** Lungimile segmentelor sunt determinate în planul de proiecţie Stereo 70 şi sunt rotunjite la 1 milimetru.**

Document care conține date cu caracter personal, protejat de prevederile Regulamentului (UE) nr. 679/2016 și Legii 190/2018

***** Distanţa dintre puncte este formată din segmente cumulate ce sunt mai mici decât valoarea 1 milimetru.**

Neutilizabil în circuitul civil

DATE DESPRE IMOBILUL NR. 1425

Oficiul de Cadastru şi Publicitate Imobiliară DOLJ
Biroul de Cadastru şi Publicitate Imobiliară Craiova

A. Partea I. Descrierea imobilului

TEREN Extravilan

Adresa: Jud. Dolj, T134, P24/1

Nr. Crt	Nr cadastral Nr. topografic	Suprafaţa* (mp)	Observaţii / Referinţe
A1		2.000	Sector cadastral:19 Teren neimprejmuit;

B. Partea II. Proprietari şi acte

Inscrieri privitoare la dreptul de proprietate şi alte drepturi reale		Referinţe
/		
Act Administrativ nr. TDP 887-47924, din 06/06/1997 emis de CJSDPAT DOLJ;		
B1	Intabulare, drept de PROPRIETATE, dobandit prin Reconstituire, cota actuala 1/1, cota initiala 1/1	A1
	1) **VASILE ST. PAUN**, LIPSA CNP	

C. Partea III. SARCINI .

Inscrieri privind dezmembramintele dreptului de proprietate, drepturi reale de garanţie şi sarcini	Referinţe
NU SUNT	

Neutilizabil în circuitul civil

Anexa Nr. 1 La Partea I

Teren

Nr cadastral	Suprafaţa (mp)*	Observaţii / Referinţe
	2.000	

* Suprafaţa este determinată in planul de proiecţie Stereo 70.

DETALII LINIARE IMOBIL

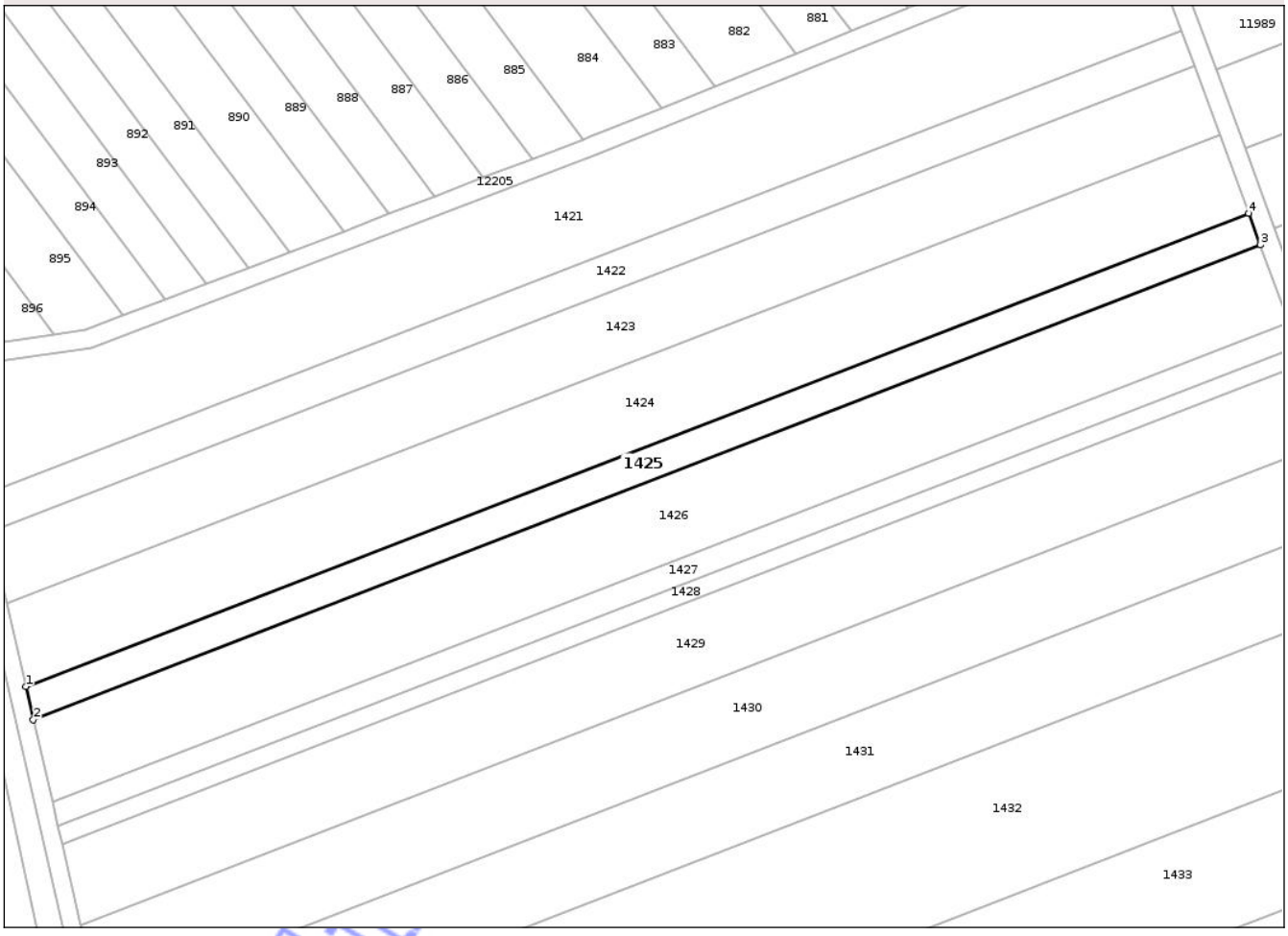

Date referitoare la teren

Crt	Categorie folosință	Intra vilan	Suprafaţa (mp)	Tarla	Parcelă	Nr. topo	Observaţii / Referinţe
1	arabil	NU	2.000	134	24/1	-	

Lungime Segmente
1) Valorile lungimilor segmentelor sunt obţinute din proiecţie în plan.

Punct început	X / Y	Punct sfârşit	X / Y	Lungime segment (** (m)
1	409.805,953 307.238,529	2	409.807,566 307.231,501	7.211
2	409.807,566 307.231,501	3	410.069,386 307.332,677	280.689
3	410.069,386 307.332,677	4	410.066,926 307.339,377	7.137
4	410.066,926 307.339,377	1	409.805,953 307.238,529	279.781

**** Lungimile segmentelor sunt determinate în planul de proiecţie Stereo 70 şi sunt rotunjite la 1 milimetru.**

Document care conține date cu caracter personal, protejat de prevederile Regulamentului (UE) nr. 679/2016 și Legii 190/2018

***** Distanţa dintre puncte este formată din segmente cumulate ce sunt mai mici decât valoarea 1 milimetru.**

Neutilizabil în circuitul civil

DATE DESPRE IMOBILUL NR. 1426

Oficiul de Cadastru şi Publicitate Imobiliară DOLJ
Biroul de Cadastru şi Publicitate Imobiliară Craiova

A. Partea I. Descrierea imobilului

TEREN Extravilan

Adresa: Jud. Dolj, T134, P24/1

Nr. Crt	Nr cadastral Nr. topografic	Suprafaţa* (mp)	Observaţii / Referinţe
A1		5.000	Sector cadastral:19 Teren neimprejmuit;

B. Partea II. Proprietari şi acte

Inscrieri privitoare la dreptul de proprietate şi alte drepturi reale		Referinţe
/		
Act Administrativ nr. TDP 931-47925, din 12/05/1997 emis de CJSDPAT DOLJ;		
B1	Intabulare, drept de PROPRIETATE, dobandit prin Reconstituire, cota actuala 1/1, cota initiala 1/1	A1
	1) **SOIMU I. PATRU**, LIPSA CNP	

C. Partea III. SARCINI .

Inscrieri privind dezmembramintele dreptului de proprietate, drepturi reale de garanţie şi sarcini	Referinţe
NU SUNT	

Neutilizabil în circuitul civil

Anexa Nr. 1 La Partea I

Teren

Nr cadastral	Suprafaţa (mp)*	Observaţii / Referinţe
	5.000	

* Suprafaţa este determinată in planul de proiecţie Stereo 70.

DETALII LINIARE IMOBIL

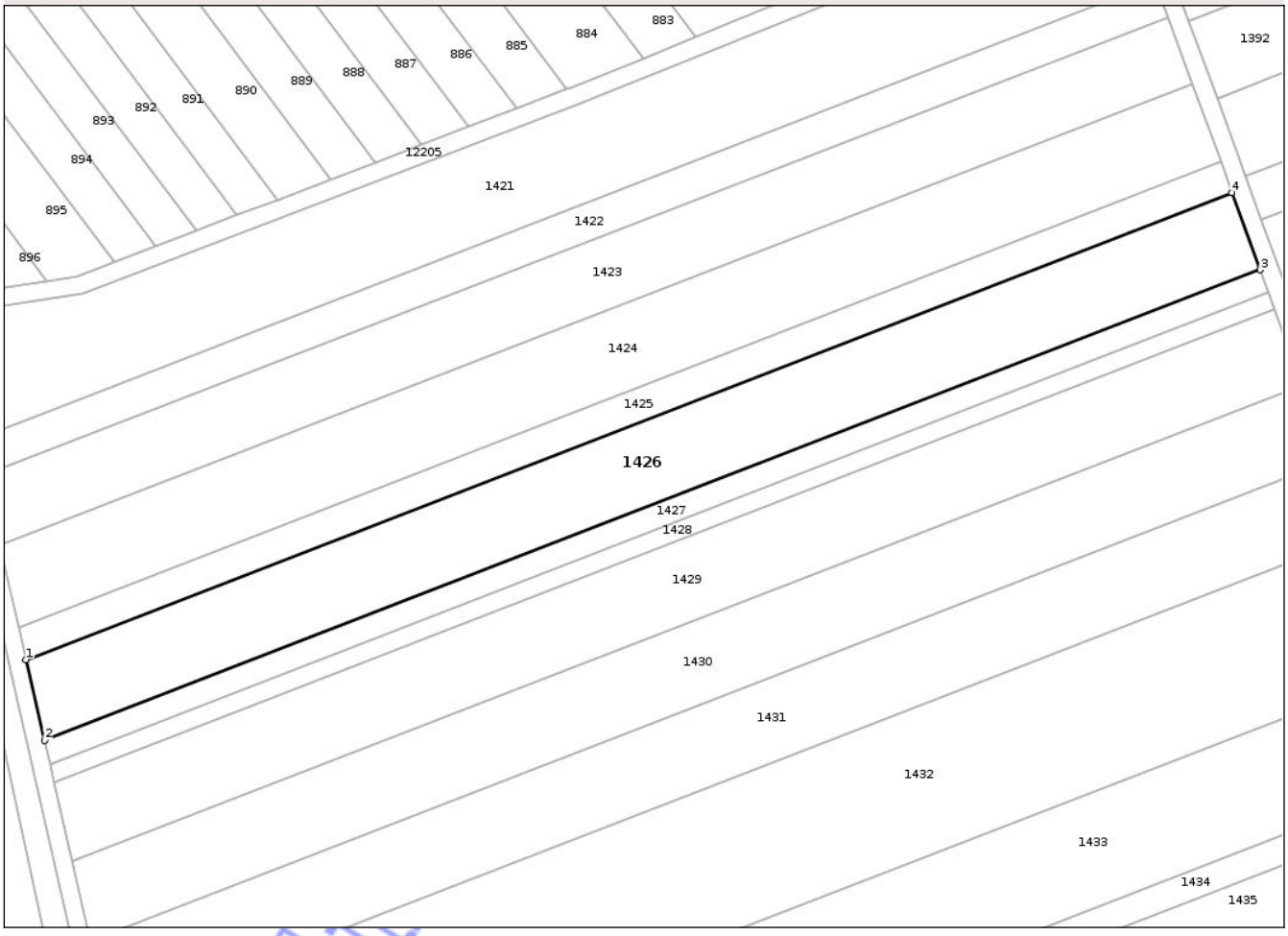

Date referitoare la teren

Crt	Categorie folosință	Intra vilan	Suprafaţa (mp)	Tarla	Parcelă	Nr. topo	Observaţii / Referinţe
1	arabil	NU	5.000	134	24/1	-	

Lungime Segmente
1) Valorile lungimilor segmentelor sunt obţinute din proiecţie în plan.

Punct început	X / Y	Punct sfârşit	X / Y	Lungime segment (** (m)
1	409.807,566 307.231,501	2	409.811,574 307.214,029	17.926
2	409.811,574 307.214,029	3	410.075,501 307.316,019	282.948
3	410.075,501 307.316,019	4	410.069,386 307.332,677	17.745
4	410.069,386 307.332,677	1	409.807,566 307.231,501	280.689

**** Lungimile segmentelor sunt determinate în planul de proiecţie Stereo 70 şi sunt rotunjite la 1 milimetru.**

Document care conține date cu caracter personal, protejat de prevederile Regulamentului (UE) nr. 679/2016 și Legii 190/2018

***** Distanţa dintre puncte este formată din segmente cumulate ce sunt mai mici decât valoarea 1 milimetru.**

Neutilizabil în circuitul civil

DATE DESPRE IMOBILUL NR. 1427

Oficiul de Cadastru şi Publicitate Imobiliară DOLJ
Biroul de Cadastru şi Publicitate Imobiliară Craiova

A. Partea I. Descrierea imobilului

TEREN Extravilan

Adresa: Jud. Dolj, T134, P25

Nr. Crt	Nr cadastral Nr. topografic	Suprafaţa* (mp)	Observaţii / Referinţe
A1		1.500	Sector cadastral:19 Teren neimprejmuit;

B. Partea II. Proprietari şi acte

Inscrieri privitoare la dreptul de proprietate şi alte drepturi reale		Referinţe
/		
Act Administrativ nr. TDP 773-48552, din 09/05/1997 emis de CJSDPAT DOLJ;		
B1	Intabulare, drept de PROPRIETATE, dobandit prin Reconstituire, cota actuala 1/1, cota initiala 1/1	A1
	1) **ŞOIMU I. EUGENIA**, LIPSA CNP 2) **VLADU I. ŞTEFAN**, LIPSA CNP 3) **GRIGORIŢĂ I. VLAD**, LIPSA CNP 4) **DOLCAN I. PAULINA**, LIPSA CNP	

C. Partea III. SARCINI .

Inscrieri privind dezmembramintele dreptului de proprietate, drepturi reale de garanţie şi sarcini	Referinţe
NU SUNT	

Neutilizabil în circuitul civil

Anexa Nr. 1 La Partea I

Teren

Nr cadastral	Suprafaţa (mp)*	Observaţii / Referinţe
	1.500	

* Suprafaţa este determinată in planul de proiecţie Stereo 70.

DETALII LINIARE IMOBIL

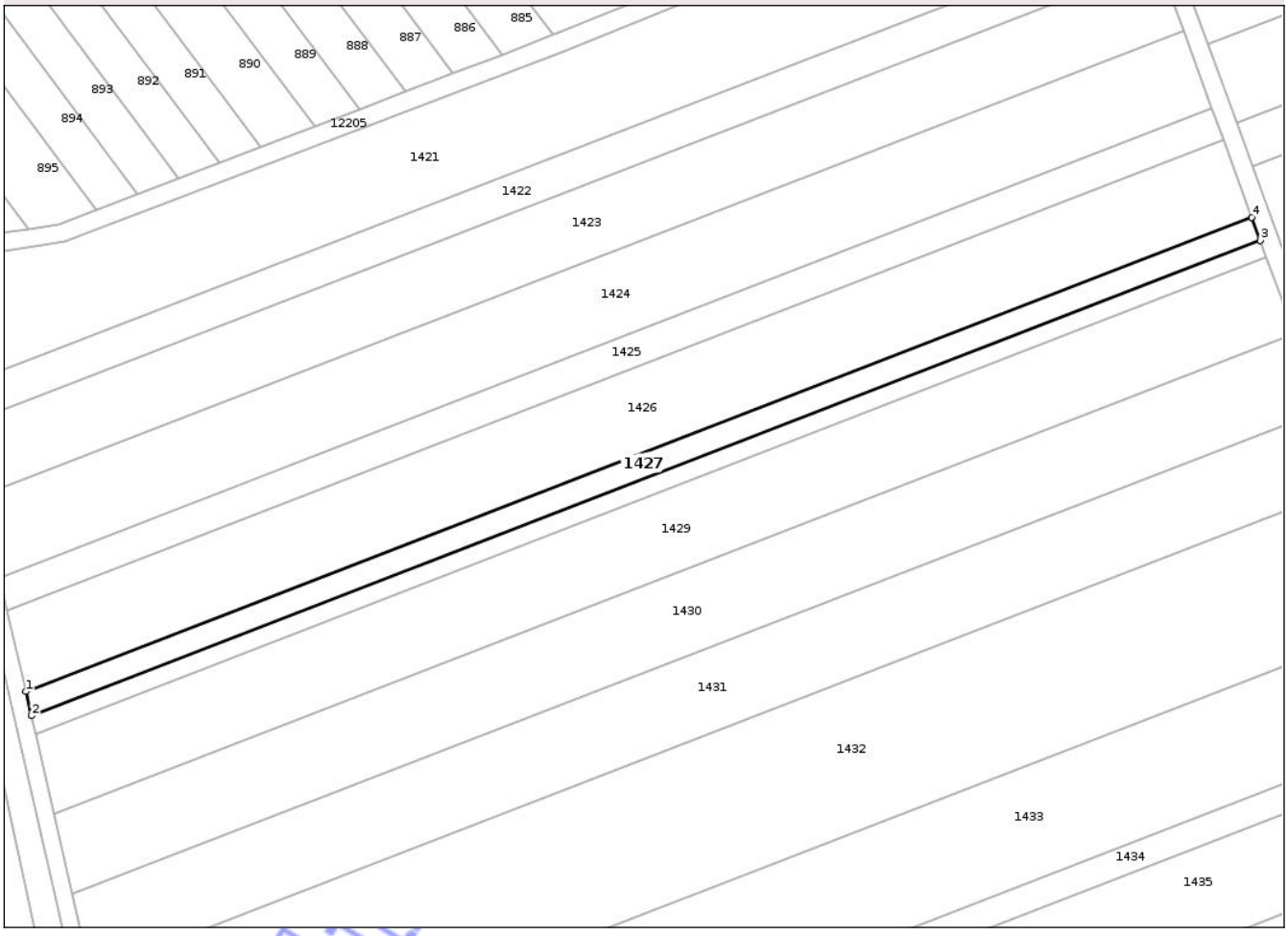

Date referitoare la teren

Crt	Categorie folosință	Intra vilan	Suprafaţa (mp)	Tarla	Parcelă	Nr. topo	Observaţii / Referinţe
1	arabil	NU	1.500	134	25	-	

Lungime Segmente
1) Valorile lungimilor segmentelor sunt obţinute din proiecţie în plan.

Punct început	X / Y	Punct sfârşit	X / Y	Lungime segment (** (m)
1	409.811,574 307.214,029	2	409.812,771 307.208,815	5.35
2	409.812,771 307.208,815	3	410.077,326 307.311,048	283.621
3	410.077,326 307.311,048	4	410.075,501 307.316,019	5.295
4	410.075,501 307.316,019	1	409.811,574 307.214,029	282.948

**** Lungimile segmentelor sunt determinate în planul de proiecţie Stereo 70 şi sunt rotunjite la 1 milimetru.**

Document care conține date cu caracter personal, protejat de prevederile Regulamentului (UE) nr. 679/2016 și Legii 190/2018

***** Distanţa dintre puncte este formată din segmente cumulate ce sunt mai mici decât valoarea 1 milimetru.**

Neutilizabil în circuitul civil

DATE DESPRE IMOBILUL NR. 1428

Oficiul de Cadastru şi Publicitate Imobiliară DOLJ
Biroul de Cadastru şi Publicitate Imobiliară Craiova

A. Partea I. Descrierea imobilului

TEREN Extravilan

Adresa: Jud. Dolj, T134, P25/1

Nr. Crt	Nr cadastral Nr. topografic	Suprafaţa* (mp)	Observaţii / Referinţe
A1		1.100	Sector cadastral:19 Teren neimprejmuit;

B. Partea II. Proprietari şi acte

Inscrieri privitoare la dreptul de proprietate şi alte drepturi reale		Referinţe
/		
Act Administrativ nr. TDP 1097-48120, din 09/05/1997 emis de CJSDPAT DOLJ;		
B1	Intabulare, drept de PROPRIETATE, dobandit prin Reconstituire, cota actuala 1/1, cota initiala 1/1	A1
	1) **VLAD I. STEFAN**, LIPSA CNP	

C. Partea III. SARCINI .

Inscrieri privind dezmembramintele dreptului de proprietate, drepturi reale de garanţie şi sarcini	Referinţe
NU SUNT	

Neutilizabil în circuitul civil

Anexa Nr. 1 La Partea I

Teren

Nr cadastral	Suprafaţa (mp)*	Observaţii / Referinţe
	1.100	

* Suprafaţa este determinată in planul de proiecţie Stereo 70.

DETALII LINIARE IMOBIL

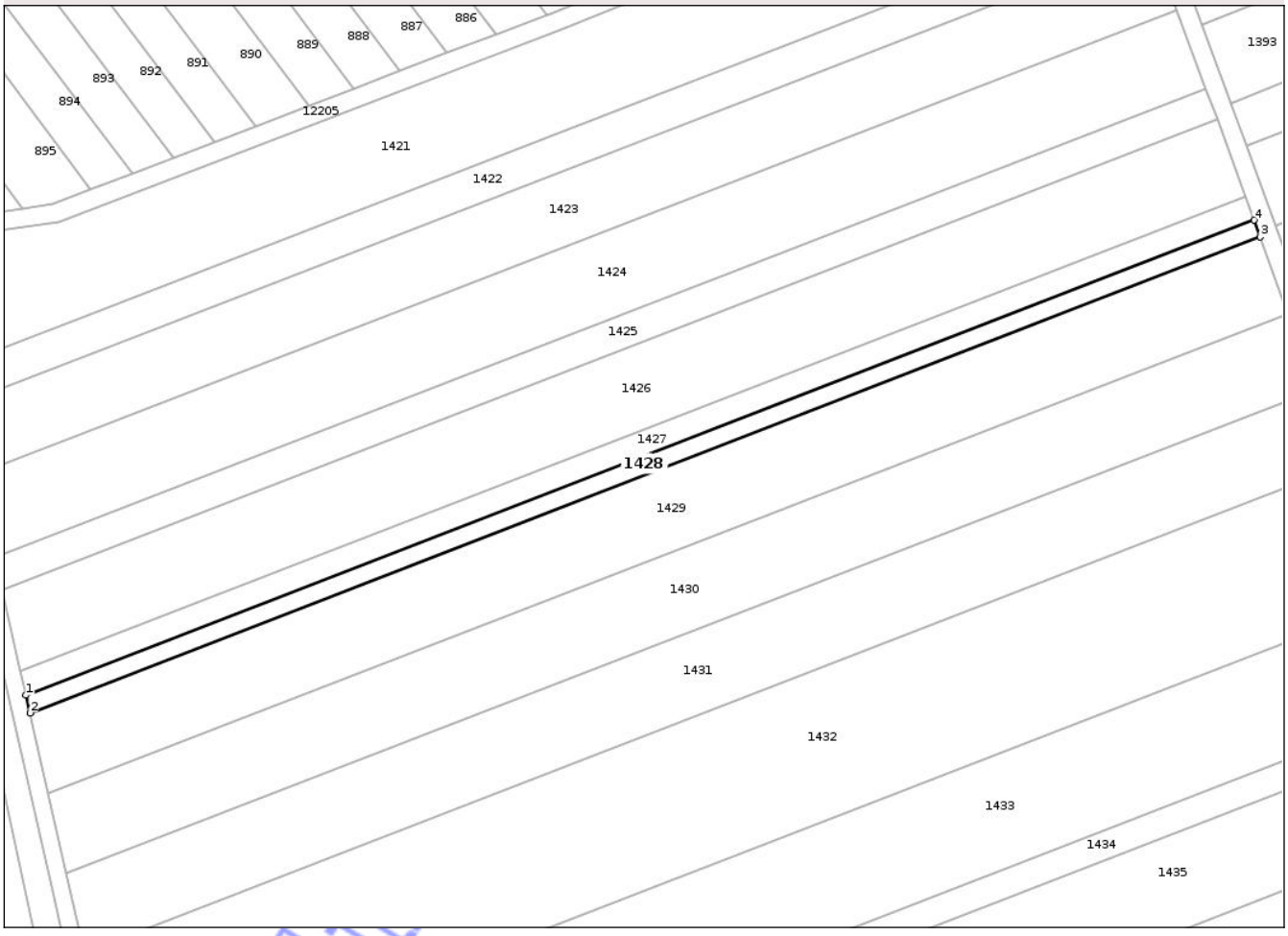

Date referitoare la teren

Crt	Categorie folosință	Intra vilan	Suprafaţa (mp)	Tarla	Parcelă	Nr. topo	Observaţii / Referinţe
1	arabil	NU	1.100	134	25/1	-	

Lungime Segmente
1) Valorile lungimilor segmentelor sunt obţinute din proiecţie în plan.

Punct început	X / Y	Punct sfârşit	X / Y	Lungime segment (** (m)
1	409.812,771 307.208,815	2	409.813,646 307.204,999	3.915
2	409.813,646 307.204,999	3	410.078,661 307.307,409	284.114
3	410.078,661 307.307,409	4	410.077,326 307.311,048	3.876
4	410.077,326 307.311,048	1	409.812,771 307.208,815	283.621

**** Lungimile segmentelor sunt determinate în planul de proiecţie Stereo 70 şi sunt rotunjite la 1 milimetru.**

Document care conține date cu caracter personal, protejat de prevederile Regulamentului (UE) nr. 679/2016 și Legii 190/2018

***** Distanţa dintre puncte este formată din segmente cumulate ce sunt mai mici decât valoarea 1 milimetru.**

Neutilizabil în circuitul civil

DATE DESPRE IMOBILUL NR. 1429

Oficiul de Cadastru şi Publicitate Imobiliară DOLJ
Biroul de Cadastru şi Publicitate Imobiliară Craiova

A. Partea I. Descrierea imobilului

TEREN Extravilan

Adresa: Jud. Dolj, T134, P26

Nr. Crt	Nr cadastral Nr. topografic	Suprafaţa* (mp)	Observaţii / Referinţe
A1		5.000	Sector cadastral:19 Teren neimprejmuit;

B. Partea II. Proprietari şi acte

Inscrieri privitoare la dreptul de proprietate şi alte drepturi reale		Referinţe
/		
Act Administrativ nr. TDP 10595, din 22/05/2008 emis de CJSDPAT DOLJ;		
B1	Intabulare, drept de PROPRIETATE, dobandit prin Reconstituire, cota actuala 1/1, cota initiala 1/1	A1
	1) **BĂDESCU I. ANISIA**, LIPSA CNP	

C. Partea III. SARCINI .

Inscrieri privind dezmembramintele dreptului de proprietate, drepturi reale de garanţie şi sarcini	Referinţe
NU SUNT	

Neutilizabil în circuitul civil

Anexa Nr. 1 La Partea I

Teren

Nr cadastral	Suprafaţa (mp)*	Observaţii / Referinţe
	5.000	

* Suprafaţa este determinată in planul de proiecţie Stereo 70.

DETALII LINIARE IMOBIL

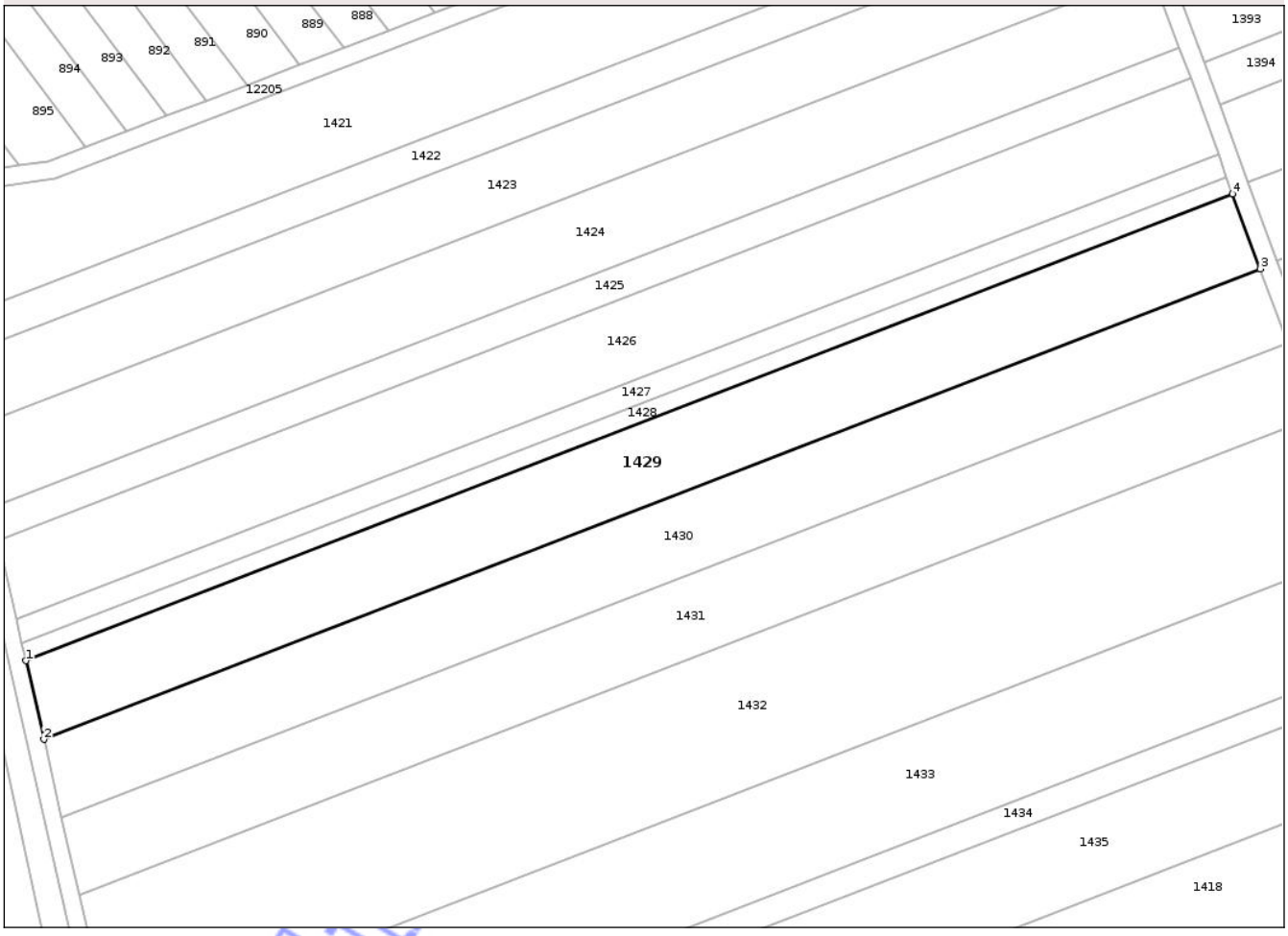

Date referitoare la teren

Crt	Categorie folosință	Intra vilan	Suprafaţa (mp)	Tarla	Parcelă	Nr. topo	Observaţii / Referinţe
1	arabil	NU	5.000	134	26	-	

Lungime Segmente
1) Valorile lungimilor segmentelor sunt obţinute din proiecţie în plan.

Punct început	X / Y	Punct sfârşit	X / Y	Lungime segment (** (m)
1	409.813,646 307.204,999	2	409.817,607 307.187,737	17.711
2	409.817,607 307.187,737	3	410.084,703 307.290,951	286.345
3	410.084,703 307.290,951	4	410.078,661 307.307,409	17.532
4	410.078,661 307.307,409	1	409.813,646 307.204,999	284.114

**** Lungimile segmentelor sunt determinate în planul de proiecţie Stereo 70 şi sunt rotunjite la 1 milimetru.**

Document care conține date cu caracter personal, protejat de prevederile Regulamentului (UE) nr. 679/2016 și Legii 190/2018

***** Distanţa dintre puncte este formată din segmente cumulate ce sunt mai mici decât valoarea 1 milimetru.**

Neutilizabil în circuitul civil

DATE DESPRE IMOBILUL NR. 1430

Oficiul de Cadastru şi Publicitate Imobiliară DOLJ
Biroul de Cadastru şi Publicitate Imobiliară Craiova

A. Partea I. Descrierea imobilului

TEREN Extravilan

Adresa: Jud. Dolj, T134, P27

Nr. Crt	Nr cadastral Nr. topografic	Suprafaţa* (mp)	Observaţii / Referinţe
A1		5.000	Sector cadastral:19 Teren neimprejmuit; Diferenta de suprafata se regaseste la ID 1431

B. Partea II. Proprietari şi acte

Inscrieri privitoare la dreptul de proprietate şi alte drepturi reale		Referinţe
/		
Act Administrativ nr. TDP 345-44624, din 19/02/1997 emis de CJSDPAT DOLJ;		
B1	Intabulare, drept de PROPRIETATE, dobandit prin Reconstituire, cota actuala 1/1, cota initiala 1/1	A1
	1) **DUMITRU I. GHEORGHE**, LIPSA CNP	

C. Partea III. SARCINI .

Inscrieri privind dezmembramintele dreptului de proprietate, drepturi reale de garanţie şi sarcini	Referinţe
NU SUNT	

Neutilizabil în circuitul civil

Anexa Nr. 1 La Partea I

Teren

Nr cadastral	Suprafaţa (mp)*	Observaţii / Referinţe
	5.000	Diferenta de suprafata se regaseste la ID 1431

* Suprafaţa este determinată in planul de proiecţie Stereo 70.

DETALII LINIARE IMOBIL

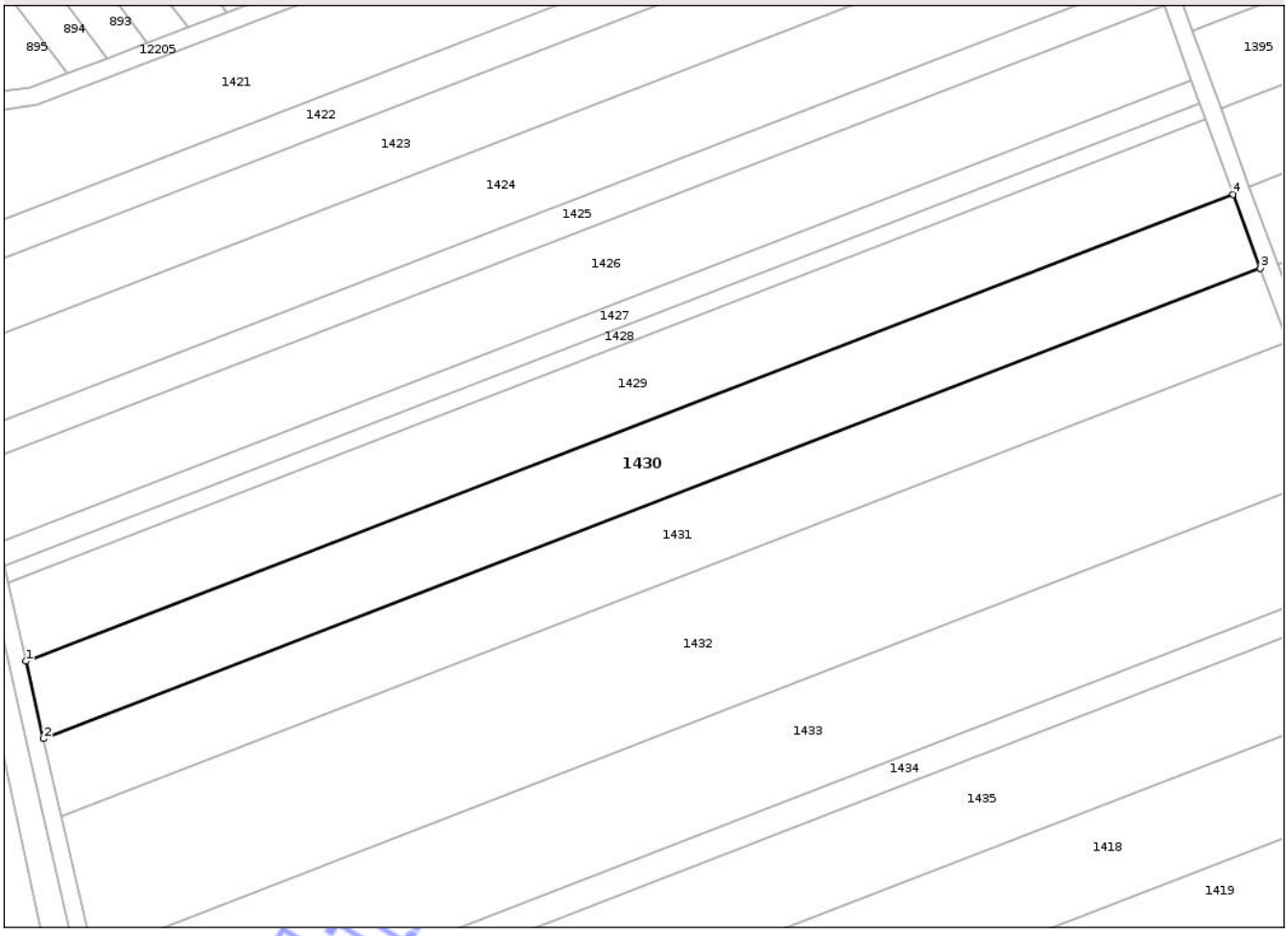

Date referitoare la teren

Crt	Categorie folosință	Intra vilan	Suprafaţa (mp)	Tarla	Parcelă	Nr. topo	Observaţii / Referinţe
1	arabil	NU	5.000	134	27	-	

Lungime Segmente
1) Valorile lungimilor segmentelor sunt obţinute din proiecţie în plan.

Punct început	X / Y	Punct sfârşit	X / Y	Lungime segment (** (m)
1	409.817,607 307.187,737	2	409.821,537 307.170,607	17.575
2	409.821,537 307.170,607	3	410.090,698 307.274,62	288.559
3	410.090,698 307.274,62	4	410.084,703 307.290,951	17.397
4	410.084,703 307.290,951	1	409.817,607 307.187,737	286.345

**** Lungimile segmentelor sunt determinate în planul de proiecţie Stereo 70 şi sunt rotunjite la 1 milimetru.**

Document care conține date cu caracter personal, protejat de prevederile Regulamentului (UE) nr. 679/2016 și Legii 190/2018

***** Distanţa dintre puncte este formată din segmente cumulate ce sunt mai mici decât valoarea 1 milimetru.**

Neutilizabil în circuitul civil

DATE DESPRE IMOBILUL NR. 1431

Oficiul de Cadastru şi Publicitate Imobiliară DOLJ
Biroul de Cadastru şi Publicitate Imobiliară Craiova

A. Partea I. Descrierea imobilului

TEREN Extravilan

Adresa: Jud. Dolj, T 134, P 27

Nr. Crt	Nr cadastral Nr. topografic	Suprafaţa* (mp)	Observaţii / Referinţe
A1	42283	5.000	Sector cadastral:19 Teren neimprejmuit;

B. Partea II. Proprietari şi acte

Inscrieri privitoare la dreptul de proprietate şi alte drepturi reale		Referinţe
23310 / 09/02/2022		
Act Notarial nr. CM nr.391, din 11/11/2004 emis de BNP Dana Tomita (act administrativ nr Adeverinta nr. 1861 din 08.02.2022, emis de Primaria Comunei Malu Mare;act administrativ nr TDP nr.345-44624 din 19.02.1997, emis de CJ Dolj);		
B1	Intabulare, drept de PROPRIETATE, dobandit prin Succesiune, cota actuala 1/1, cota initiala 1/1	A1
	1) **DUMITRACHE MARIA**	

C. Partea III. SARCINI .

Inscrieri privind dezmembramintele dreptului de proprietate, drepturi reale de garanţie şi sarcini	Referinţe
NU SUNT	

Neutilizabil în circuitul civil

Anexa Nr. 1 La Partea I

Teren

Nr cadastral	Suprafaţa (mp)*	Observaţii / Referinţe
42283	5.000	

* Suprafaţa este determinată in planul de proiecţie Stereo 70.

DETALII LINIARE IMOBIL

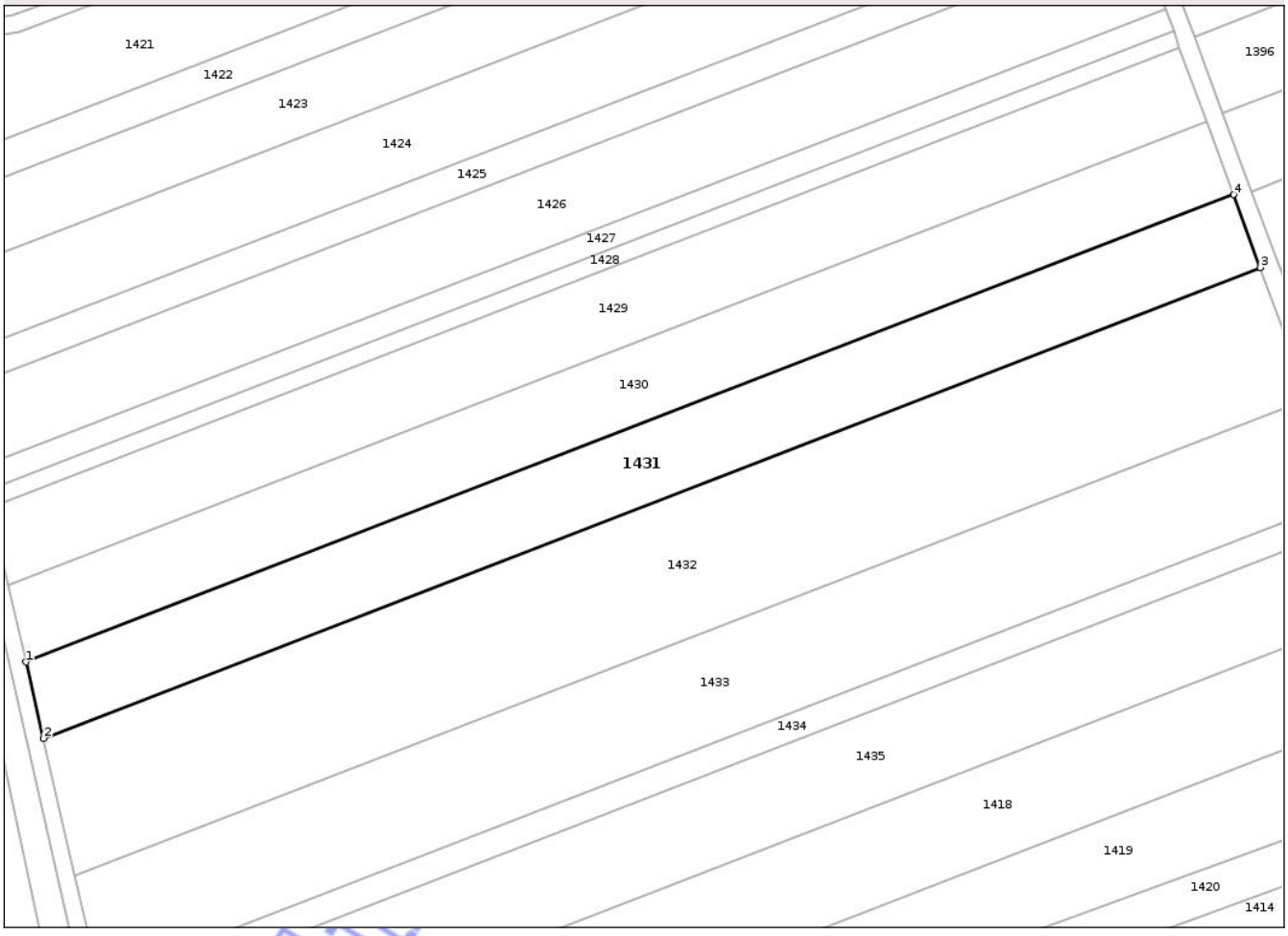

Date referitoare la teren

Crt	Categorie folosință	Intra vilan	Suprafaţa (mp)	Tarla	Parcelă	Nr. topo	Observaţii / Referinţe
1	arabil	NU	5.000	134	27	-	

Lungime Segmente
1) Valorile lungimilor segmentelor sunt obţinute din proiecţie în plan.

Punct început	X / Y	Punct sfârşit	X / Y	Lungime segment (** (m)
1	409.821,537 307.170,607	2	409.825,437 307.153,609	17.44
2	409.825,437 307.153,609	3	410.096,647 307.258,413	290.755
3	410.096,647 307.258,413	4	410.090,698 307.274,62	17.264
4	410.090,698 307.274,62	1	409.821,537 307.170,607	288.559

**** Lungimile segmentelor sunt determinate în planul de proiecţie Stereo 70 şi sunt rotunjite la 1 milimetru.**

Document care conține date cu caracter personal, protejat de prevederile Regulamentului (UE) nr. 679/2016 și Legii 190/2018

***** Distanţa dintre puncte este formată din segmente cumulate ce sunt mai mici decât valoarea 1 milimetru.**

Neutilizabil în circuitul civil

DATE DESPRE IMOBILUL NR. 1432

Oficiul de Cadastru şi Publicitate Imobiliară DOLJ
Biroul de Cadastru şi Publicitate Imobiliară Craiova

A. Partea I. Descrierea imobilului

TEREN Extravilan

Adresa: Jud. Dolj, T134, P27

Nr. Crt	Nr cadastral Nr. topografic	Suprafaţa* (mp)	Observaţii / Referinţe
A1		9.100	Sector cadastral:19 Teren neimprejmuit;

B. Partea II. Proprietari şi acte

Inscrieri privitoare la dreptul de proprietate şi alte drepturi reale		Referinţe
/		
Act Administrativ nr. TDP 1037-48120, din 09/06/1997 emis de CJSDPAT DOLJ;		
B1	Intabulare, drept de PROPRIETATE, dobandit prin Reconstituire, cota actuala 1/1, cota initiala 1/1	A1
	1) **BANICA C. VIOLETA**, LIPSA CNP	

C. Partea III. SARCINI .

Inscrieri privind dezmembramintele dreptului de proprietate, drepturi reale de garanţie şi sarcini	Referinţe
NU SUNT	

Neutilizabil în circuitul civil

Anexa Nr. 1 La Partea I

Teren

Nr cadastral	Suprafaţa (mp)*	Observaţii / Referinţe
	9.100	

* Suprafaţa este determinată in planul de proiecţie Stereo 70.

DETALII LINIARE IMOBIL

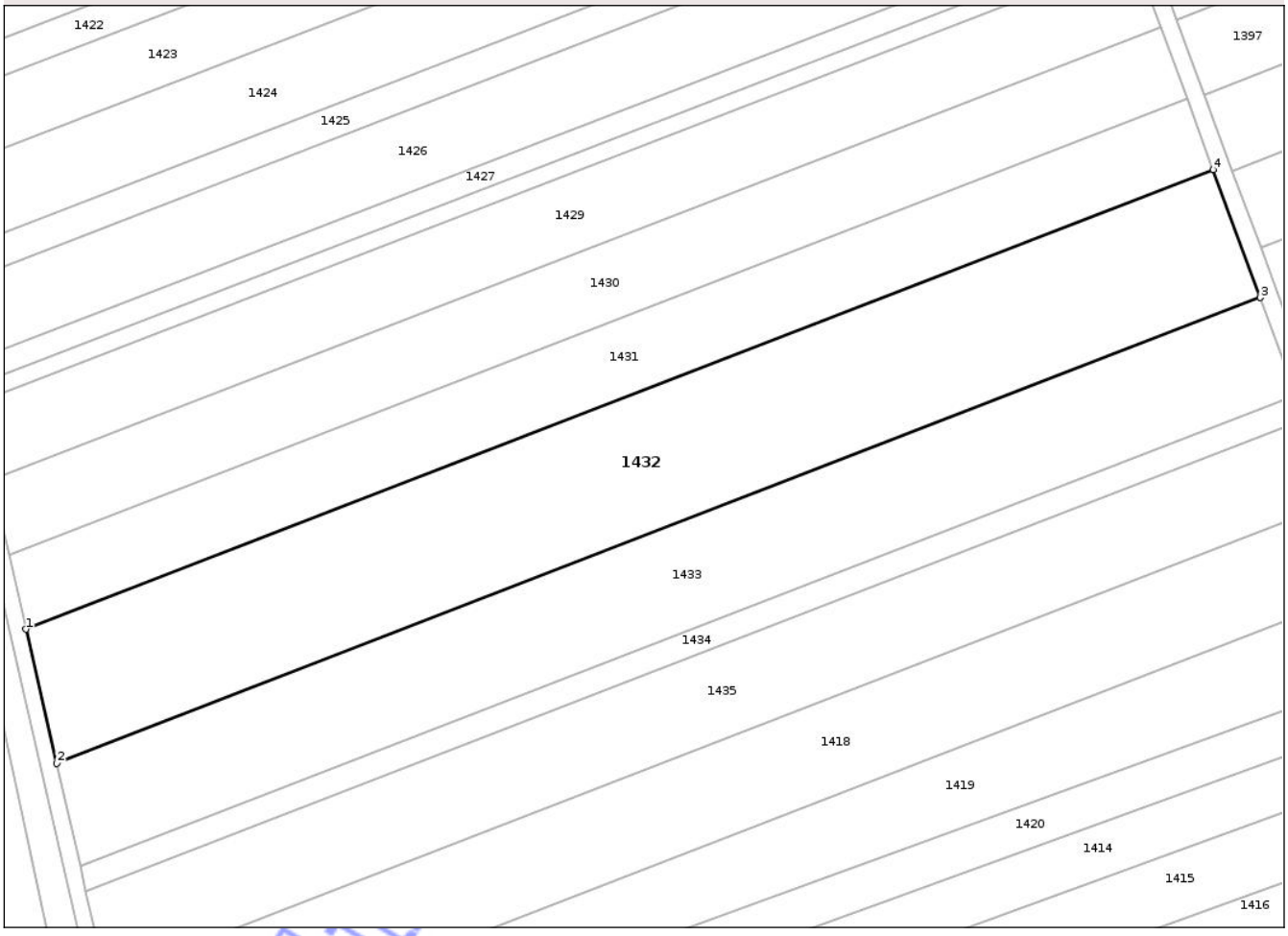

Date referitoare la teren

Crt	Categorie folosință	Intra vilan	Suprafaţa (mp)	Tarla	Parcelă	Nr. topo	Observaţii / Referinţe
1	arabil	NU	9.100	134	27	-	

Lungime Segmente
1) Valorile lungimilor segmentelor sunt obţinute din proiecţie în plan.

Punct început	X / Y	Punct sfârşit	X / Y	Lungime segment (** (m)
1	409.825,437 307.153,609	2	409.832,461 307.122,996	31.408
2	409.832,461 307.122,996	3	410.107,361 307.229,227	294.712
3	410.107,361 307.229,227	4	410.096,647 307.258,413	31.09
4	410.096,647 307.258,413	1	409.825,437 307.153,609	290.755

**** Lungimile segmentelor sunt determinate în planul de proiecţie Stereo 70 şi sunt rotunjite la 1 milimetru.**

Document care conține date cu caracter personal, protejat de prevederile Regulamentului (UE) nr. 679/2016 și Legii 190/2018

***** Distanţa dintre puncte este formată din segmente cumulate ce sunt mai mici decât valoarea 1 milimetru.**

Neutilizabil în circuitul civil

DATE DESPRE IMOBILUL NR. 1433

Oficiul de Cadastru şi Publicitate Imobiliară DOLJ
Biroul de Cadastru şi Publicitate Imobiliară Craiova

A. Partea I. Descrierea imobilului

TEREN Extravilan

Adresa: Jud. Dolj, T134, P28

Nr. Crt	Nr cadastral Nr. topografic	Suprafaţa* (mp)	Observaţii / Referinţe
A1		7.000	Sector cadastral:19 Teren neimprejmuit;

B. Partea II. Proprietari şi acte

Inscrieri privitoare la dreptul de proprietate şi alte drepturi reale		Referinţe
/		
Act Administrativ nr. TDP 1213-48432, din 26/05/1997 emis de CJSDPAT DOLJ;		
B1	Intabulare, drept de PROPRIETATE, dobandit prin Reconstituire, cota actuala 1/1, cota initiala 1/1	A1
	1) **BĂDICĂ I. AURICĂ**, LIPSA CNP 2) **BĂDICĂ I. CONSTANTIN**, LIPSA CNP	

C. Partea III. SARCINI .

Inscrieri privind dezmembramintele dreptului de proprietate, drepturi reale de garanţie şi sarcini	Referinţe
NU SUNT	

Neutilizabil în circuitul civil

Anexa Nr. 1 La Partea I

Teren

Nr cadastral	Suprafaţa (mp)*	Observaţii / Referinţe
	7.000	

* Suprafaţa este determinată in planul de proiecţie Stereo 70.

DETALII LINIARE IMOBIL

Date referitoare la teren

Crt	Categorie folosință	Intra vilan	Suprafaţa (mp)	Tarla	Parcelă	Nr. topo	Observaţii / Referinţe
1	arabil	NU	7.000	134	28	-	

Lungime Segmente
1) Valorile lungimilor segmentelor sunt obţinute din proiecţie în plan.

Punct început	X / Y	Punct sfârşit	X / Y	Lungime segment (** (m)
1	409.832,461 307.122,996	2	409.837,8 307.099,725	23.876
2	409.837,8 307.099,725	3	410.115,506 307.207,04	297.72
3	410.115,506 307.207,04	4	410.107,361 307.229,227	23.635
4	410.107,361 307.229,227	1	409.832,461 307.122,996	294.712

**** Lungimile segmentelor sunt determinate în planul de proiecţie Stereo 70 şi sunt rotunjite la 1 milimetru.**

Document care conține date cu caracter personal, protejat de prevederile Regulamentului (UE) nr. 679/2016 și Legii 190/2018

***** Distanţa dintre puncte este formată din segmente cumulate ce sunt mai mici decât valoarea 1 milimetru.**

Neutilizabil în circuitul civil

DATE DESPRE IMOBILUL NR. 1434

Oficiul de Cadastru şi Publicitate Imobiliară DOLJ
Biroul de Cadastru şi Publicitate Imobiliară Craiova

A. Partea I. Descrierea imobilului

TEREN Extravilan

Adresa: Jud. Dolj, T134, P29

Nr. Crt	Nr cadastral Nr. topografic	Suprafaţa* (mp)	Observaţii / Referinţe
A1		1.800	Sector cadastral:19 Teren neimprejmuit;

B. Partea II. Proprietari şi acte

Inscrieri privitoare la dreptul de proprietate şi alte drepturi reale		Referinţe
/		
Act Administrativ nr. TDP 294-59572, din 24/10/1995 emis de CJSDPAT DOLJ;		
B1	Intabulare, drept de PROPRIETATE, dobandit prin Reconstituire, cota actuala 1/1, cota initiala 1/1	A1
	1) **MONDEA M. TUDORICĂ**, LIPSA CNP 2) **MONDEA M. ION**, LIPSA CNP	

C. Partea III. SARCINI .

Inscrieri privind dezmembramintele dreptului de proprietate, drepturi reale de garanţie şi sarcini	Referinţe
NU SUNT	

Neutilizabil în circuitul civil

Anexa Nr. 1 La Partea I

Teren

Nr cadastral	Suprafaţa (mp)*	Observaţii / Referinţe
	1.800	

* Suprafaţa este determinată in planul de proiecţie Stereo 70.

DETALII LINIARE IMOBIL

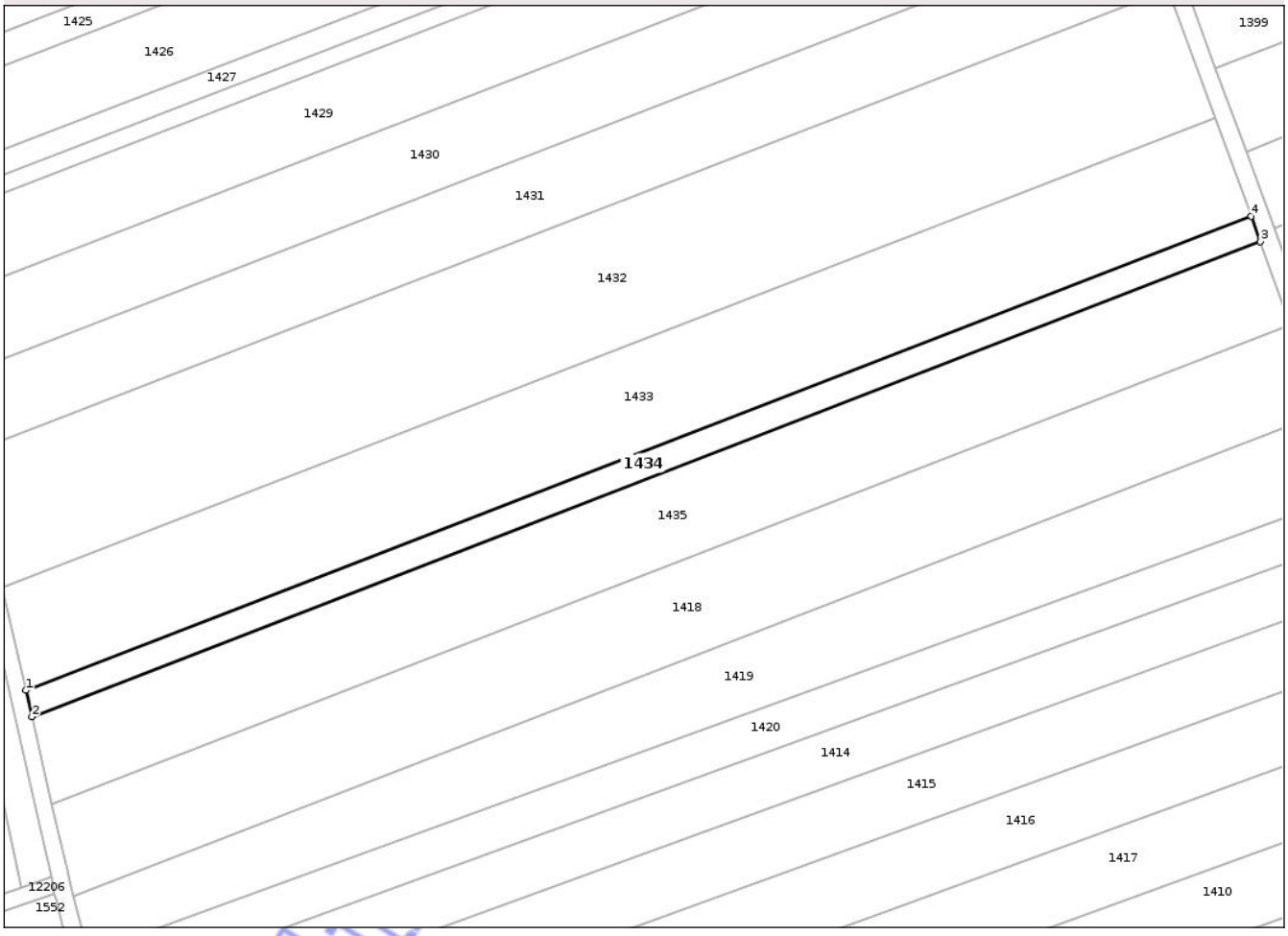

Date referitoare la teren

Crt	Categorie folosință	Intra vilan	Suprafaţa (mp)	Tarla	Parcelă	Nr. topo	Observaţii / Referinţe
1	vie	NU	1.800	134	29	-	

Lungime Segmente
1) Valorile lungimilor segmentelor sunt obţinute din proiecţie în plan.

Punct început	X / Y	Punct sfârşit	X / Y	Lungime segment (** (m)
1	409.837,8 307.099,725	2	409.839,164 307.093,779	6.1
2	409.839,164 307.093,779	3	410.117,587 307.201,371	298.489
3	410.117,587 307.201,371	4	410.115,506 307.207,04	6.039
4	410.115,506 307.207,04	1	409.837,8 307.099,725	297.72

**** Lungimile segmentelor sunt determinate în planul de proiecţie Stereo 70 şi sunt rotunjite la 1 milimetru.**

Document care conține date cu caracter personal, protejat de prevederile Regulamentului (UE) nr. 679/2016 și Legii 190/2018

***** Distanţa dintre puncte este formată din segmente cumulate ce sunt mai mici decât valoarea 1 milimetru.**

Neutilizabil în circuitul civil

DATE DESPRE IMOBILUL NR. 1435

Oficiul de Cadastru şi Publicitate Imobiliară DOLJ
Biroul de Cadastru şi Publicitate Imobiliară Craiova

A. Partea I. Descrierea imobilului

TEREN Extravilan

Adresa: Jud. Dolj, T134, P29

Nr. Crt	Nr cadastral Nr. topografic	Suprafaţa* (mp)	Observaţii / Referinţe
A1		6.000	Sector cadastral:19 Teren neimprejmuit;

B. Partea II. Proprietari şi acte

Inscrieri privitoare la dreptul de proprietate şi alte drepturi reale		Referinţe
/		
Act Administrativ nr. TDP 857-47924, din 08/05/1997 emis de CJSDPAT DOLJ;		
B1	Intabulare, drept de PROPRIETATE, dobandit prin Reconstituire, cota actuala 1/1, cota initiala 1/1	A1
	1) **BADICA N. PARASCHIV**, LIPSA CNP	

C. Partea III. SARCINI .

Inscrieri privind dezmembramintele dreptului de proprietate, drepturi reale de garanţie şi sarcini	Referinţe
NU SUNT	

Neutilizabil în circuitul civil

Anexa Nr. 1 La Partea I

Teren

Nr cadastral	Suprafaţa (mp)*	Observaţii / Referinţe
	6.000	

* Suprafaţa este determinată in planul de proiecţie Stereo 70.

DETALII LINIARE IMOBIL



Date referitoare la teren

Crt	Categorie folosință	Intra vilan	Suprafaţa (mp)	Tarla	Parcelă	Nr. topo	Observaţii / Referinţe
1	arabil	NU	6.000	134	29	-	

Lungime Segmente
1) Valorile lungimilor segmentelor sunt obţinute din proiecţie în plan.

Punct început	X / Y	Punct sfârşit	X / Y	Lungime segment (** (m)
1	409.839,164 307.093,779	2	409.843,687 307.074,068	20.223
2	409.843,687 307.074,068	3	410.124,486 307.182,578	301.036
3	410.124,486 307.182,578	4	410.117,587 307.201,371	20.019
4	410.117,587 307.201,371	1	409.839,164 307.093,779	298.489

**** Lungimile segmentelor sunt determinate în planul de proiecţie Stereo 70 şi sunt rotunjite la 1 milimetru.**

Document care conține date cu caracter personal, protejat de prevederile Regulamentului (UE) nr. 679/2016 și Legii 190/2018

***** Distanţa dintre puncte este formată din segmente cumulate ce sunt mai mici decât valoarea 1 milimetru.**

Neutilizabil în circuitul civil

DATE DESPRE IMOBILUL NR. 1550

Oficiul de Cadastru şi Publicitate Imobiliară DOLJ
Biroul de Cadastru şi Publicitate Imobiliară Craiova

A. Partea I. Descrierea imobilului

TEREN Extravilan

Adresa: Jud. Dolj, T36, P21

Nr. Crt	Nr cadastral Nr. topografic	Suprafaţa* (mp)	Observaţii / Referinţe
A1		3.451	Sector cadastral:19 Teren neimprejmuit; Imobilul a fost diminuat cu un procent de 20.72%. Diferenta de suprafata de 909 mp se regaseste astfel: 909 mp in coridorul de expropriere cu ID 12209

B. Partea II. Proprietari şi acte

Inscrieri privitoare la dreptul de proprietate şi alte drepturi reale		Referinţe
/		
Act Administrativ nr. TDP 615-48551, din 12/06/1997 emis de CJSDPAT DOLJ;		
B1	Intabulare, drept de PROPRIETATE, dobandit prin Reconstituire, cota actuala 1/1, cota initiala 1/1	A1
	1) **PISOI I. MARIN**, LIPSA CNP 2) **PISOI I. ION**, LIPSA CNP	

C. Partea III. SARCINI .

Inscrieri privind dezmembramintele dreptului de proprietate, drepturi reale de garanţie şi sarcini	Referinţe
NU SUNT	

Neutilizabil în circuitul civil

Anexa Nr. 1 La Partea I

Teren

Nr cadastral	Suprafaţa (mp)*	Observaţii / Referinţe
	3.451	Imobilul a fost diminuat cu un procent de 20.72%. Diferenta de suprafata de 909 mp se regaseste astfel: 909 mp in coridorul de expropriere cu ID 12209

* Suprafaţa este determinată in planul de proiecţie Stereo 70.

DETALII LINIARE IMOBIL

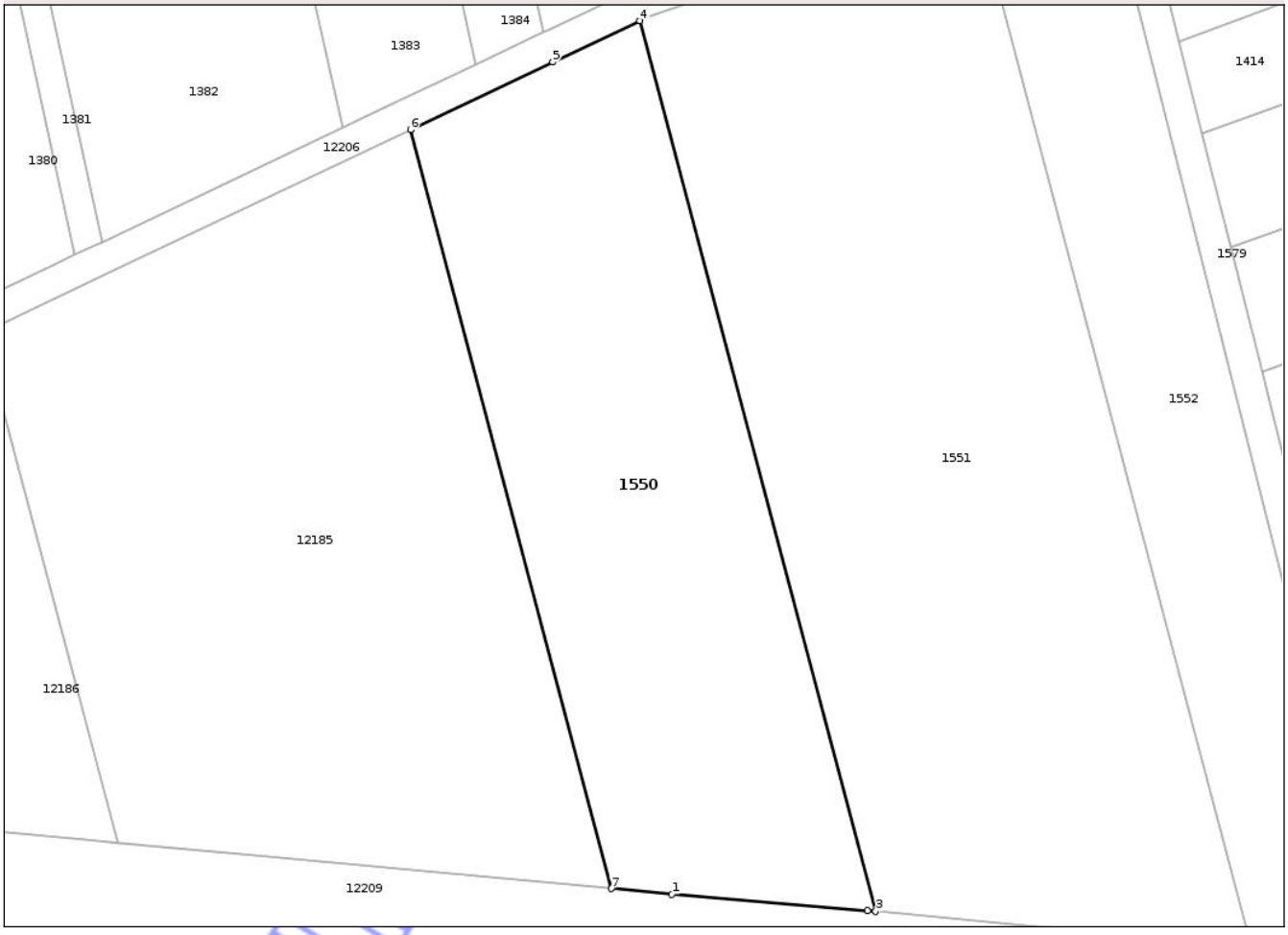

Date referitoare la teren

Crt	Categorie folosință	Intra vilan	Suprafaţa (mp)	Tarla	Parcelă	Nr. topo	Observaţii / Referinţe
1	arabil	NU	3.451	36	21	-	

Lungime Segmente
1) Valorile lungimilor segmentelor sunt obţinute din proiecţie în plan.

Punct început	X / Y	Punct sfârşit	X / Y	Lungime segment (** (m)
1	409.789,696 306.922,189	2	409.814,611 306.920,121	25.001
2	409.814,611 306.920,121	3	409.815,609 306.920,027	1.002
3	409.815,609 306.920,027	4	409.785,605 307.033,369	117.246
4	409.785,605 307.033,369	5	409.774,51 307.028,1	12.283
5	409.774,51 307.028,1	6	409.756,408 307.019,504	20.039

Document care conține date cu caracter personal, protejat de prevederile Regulamentului (UE) nr. 679/2016 și Legii 190/2018

Punct început	X / Y	Punct sfârşit	X / Y	Lungime segment (** (m)
6	409.756,408 307.019,504	7	409.781,972 306.922,937	99.893
7	409.781,972 306.922,937	1	409.789,696 306.922,189	7.76

**** Lungimile segmentelor sunt determinate în planul de proiecţie Stereo 70 şi sunt rotunjite la 1 milimetru.**
***** Distanţa dintre puncte este formată din segmente cumulate ce sunt mai mici decât valoarea 1 milimetru.**

Neutilizabil în circuitul civil

DATE DESPRE IMOBILUL NR. 1551

Oficiul de Cadastru şi Publicitate Imobiliară DOLJ
Biroul de Cadastru şi Publicitate Imobiliară Craiova

A. Partea I. Descrierea imobilului

Nr. CF vechi:2106
Nr. cadastral vechi:1073

TEREN Extravilan

Adresa: Jud. Dolj, T 36, P 22

Nr. Crt	Nr cadastral Nr. topografic	Suprafaţa* (mp)	Observaţii / Referinţe
A1	35902	5.749	Sector cadastral:19 Teren neimprejmuit; Diferenta de suprafata de 525 mp se regaseste astfel: 525 mp in coridorul de expropriere cu ID 12209

B. Partea II. Proprietari şi acte

Inscrieri privitoare la dreptul de proprietate şi alte drepturi reale		Referinţe
66595 / 18/10/2007		
Act Notarial nr. 2427, din 03/10/2007 emis de NP Mircea Dragusin;		
B1	Intabulare, drept de PROPRIETATE, dobandit prin Conventie, cota actuala 1/1, cota initiala 1/1	A1
	1) **ANGHEL GHEORGHE**, LIPSA CNP casatorit	

C. Partea III. SARCINI .

Inscrieri privind dezmembramintele dreptului de proprietate, drepturi reale de garanţie şi sarcini	Referinţe
NU SUNT	

Neutilizabil în circuitul civil

Anexa Nr. 1 La Partea I

Teren

Nr cadastral	Suprafaţa (mp)*	Observaţii / Referinţe
35902	5.749	Diferenta de suprafata de 525 mp se regaseste astfel: 525 mp in coridorul de expropriere cu ID 12209

* Suprafaţa este determinată in planul de proiecţie Stereo 70.

DETALII LINIARE IMOBIL

Date referitoare la teren

Crt	Categorie folosință	Intra vilan	Suprafaţa (mp)	Tarla	Parcelă	Nr. topo	Observaţii / Referinţe
1	arabil	NU	5.749	36	22	-	

Lungime Segmente
1) Valorile lungimilor segmentelor sunt obţinute din proiecţie în plan.

Punct început	X / Y	Punct sfârşit	X / Y	Lungime segment (** (m)
1	409.815,609 306.920,027	2	409.839,513 306.917,792	24.008
2	409.839,513 306.917,792	3	409.863,521 306.915,445	24.122
3	409.863,521 306.915,445	4	409.828,375 307.048,211	137.339
4	409.828,375 307.048,211	5	409.801,459 307.038,989	28.452
5	409.801,459 307.038,989	6	409.786,382 307.033,738	15.965

Document care conține date cu caracter personal, protejat de prevederile Regulamentului (UE) nr. 679/2016 și Legii 190/2018

Punct început	X / Y	Punct sfârşit	X / Y	Lungime segment (** (m)
6	409.786,382 307.033,738	7	409.785,605 307.033,369	0.86
7	409.785,605 307.033,369	1	409.815,609 306.920,027	117.246

**** Lungimile segmentelor sunt determinate în planul de proiecţie Stereo 70 şi sunt rotunjite la 1 milimetru.**
***** Distanţa dintre puncte este formată din segmente cumulate ce sunt mai mici decât valoarea 1 milimetru.**

Neutilizabil în circuitul civil

DATE DESPRE IMOBILUL NR. 1552

Oficiul de Cadastru şi Publicitate Imobiliară DOLJ
Biroul de Cadastru şi Publicitate Imobiliară Craiova

A. Partea I. Descrierea imobilului

TEREN Extravilan

Adresa: Jud. Dolj, T36, P23

Nr. Crt	Nr cadastral Nr. topografic	Suprafaţa* (mp)	Observaţii / Referinţe
A1		2.198	Sector cadastral:19 Teren neimprejmuit; Imobilul a fost diminuat cu un procent de 20.72%. Diferenta de suprafata de 15 mp se regaseste astfel: 15 mp in coridorul de expropriere cu ID 12209

B. Partea II. Proprietari şi acte

Inscrieri privitoare la dreptul de proprietate şi alte drepturi reale		Referinţe
/		
Act Administrativ nr. TDP 1223-48432, din 23/06/1997 emis de CJSDPAT DOLJ;		
B1	Intabulare, drept de PROPRIETATE, dobandit prin Reconstituire, cota actuala 1/1, cota initiala 1/1	A1
	1) **DUMITRU I. IOANA**, LIPSA CNP 2) **DUMITRU I. FLOREA**, LIPSA CNP	

C. Partea III. SARCINI .

Inscrieri privind dezmembramintele dreptului de proprietate, drepturi reale de garanţie şi sarcini	Referinţe
NU SUNT	

Neutilizabil în circuitul civil

Anexa Nr. 1 La Partea I

Teren

Nr cadastral	Suprafaţa (mp)*	Observaţii / Referinţe
	2.198	Imobilul a fost diminuat cu un procent de 20.72%. Diferenta de suprafata de 15 mp se regaseste astfel: 15 mp in coridorul de expropriere cu ID 12209

* Suprafaţa este determinată in planul de proiecţie Stereo 70.

DETALII LINIARE IMOBIL

Date referitoare la teren

Crt	Categorie folosință	Intra vilan	Suprafaţa (mp)	Tarla	Parcelă	Nr. topo	Observaţii / Referinţe
1	arabil	NU	2.198	36	23	-	

Lungime Segmente
1) Valorile lungimilor segmentelor sunt obţinute din proiecţie în plan.

Punct început	X / Y	Punct sfârşit	X / Y	Lungime segment (** (m)
1	409.863,521 306.915,445	2	409.863,646 306.915,433	0.126
2	409.863,646 306.915,433	3	409.878,072 306.919,48	14.983
3	409.878,072 306.919,48	4	409.844,647 307.052,292	136.953
4	409.844,647 307.052,292	5	409.844,301 307.053,667	1.418
5	409.844,301 307.053,667	6	409.828,375 307.048,211	16.835

Document care conține date cu caracter personal, protejat de prevederile Regulamentului (UE) nr. 679/2016 și Legii 190/2018

Punct început	X / Y	Punct sfârşit	X / Y	Lungime segment (** (m)
6	409.828,375 307.048,211	1	409.863,521 306.915,445	137.339

** Lungimile segmentelor sunt determinate în planul de proiecţie Stereo 70 şi sunt rotunjite la 1 milimetru.
*** Distanţa dintre puncte este formată din segmente cumulate ce sunt mai mici decât valoarea 1 milimetru.

Neutilizabil în circuitul civil

DATE DESPRE IMOBILUL NR. 1579

Oficiul de Cadastru şi Publicitate Imobiliară DOLJ
Biroul de Cadastru şi Publicitate Imobiliară Craiova

A. Partea I. Descrierea imobilului

TEREN Extravilan

Adresa: Jud. Dolj, De 38

Nr. Crt	Nr cadastral Nr. topografic	Suprafaţa* (mp)	Observaţii / Referinţe
A1		1.530	Sector cadastral:19 Teren neimprejmuit;

B. Partea II. Proprietari şi acte

Inscrieri privitoare la dreptul de proprietate şi alte drepturi reale		Referinţe
/		
Act Normativ nr. Legea 7, din 13/03/1996 emis de PARLAMENTUL ROMÂNIEI;		
B1	Inscrierea provizorie, drept de PROPRIETATE, dobandit prin Lege, cota actuala 1/1, cota initiala 1/1	A1
	1) **COMUNA MALU MARE**, CIF:5002053	
	OBSERVATII: PROPRIETAR NEIDENTIFICAT	

C. Partea III. SARCINI .

Inscrieri privind dezmembramintele dreptului de proprietate, drepturi reale de garanţie şi sarcini	Referinţe
NU SUNT	

Neutilizabil în circuitul civil

Anexa Nr. 1 La Partea I

Teren

Nr cadastral	Suprafaţa (mp)*	Observaţii / Referinţe
	1.530	

* Suprafaţa este determinată in planul de proiecţie Stereo 70.

DETALII LINIARE IMOBIL

Date referitoare la teren

Crt	Categorie folosință	Intra vilan	Suprafaţa (mp)	Tarla	Parcelă	Nr. topo	Observaţii / Referinţe
1	drum	NU	1.530	De 38	-	-	

Lungime Segmente

1) Valorile lungimilor segmentelor sunt obţinute din proiecţie în plan.

Punct început	X / Y	Punct sfârşit	X / Y	Lungime segment (** (m)
1	409.841,015 307.069,232	2	409.843,707 307.057,54	11.998
3	409.844,301 307.053,667	4	409.844,647 307.052,292	1.418
5	409.878,072 306.919,48	6	409.881,925 306.920,561	4.002
7	409.876,116 306.943,651	8	409.875,587 306.945,753	2.168
9	409.872,624 306.957,527	10	409.868,704 306.973,108	16.067

Punct început	X / Y	Punct sfârşit	X / Y	Lungime segment (** (m)
2	409.843,707 307.057,54	3	409.844,301 307.053,667	3.918
4	409.844,647 307.052,292	5	409.878,072 306.919,48	136.953
6	409.881,925 306.920,561	7	409.876,116 306.943,651	23.81
8	409.875,587 306.945,753	9	409.872,624 306.957,527	12.141
10	409.868,704 306.973,108	11	409.864,767 306.988,758	16.138

Document care conține date cu caracter personal, protejat de prevederile Regulamentului (UE) nr. 679/2016 și Legii 190/2018

Punct început	X / Y	Punct sfârşit	X / Y	Lungime segment (** (m)
11	409.864,767 306.988,758	12	409.860,808 307.004,494	16.226
13	409.857,146 307.019,048	14	409.854,195 307.030,777	12.095
15	409.851,816 307.040,234	16	409.848,54 307.053,253	13.425
17	409.848,015 307.055,34	18	409.847,074 307.059,304	4.074
19	409.843,687 307.074,068	20	409.839,164 307.093,779	20.223
21	409.837,8 307.099,725	22	409.832,461 307.122,996	23.876
23	409.825,437 307.153,609	24	409.821,537 307.170,607	17.44
25	409.817,607 307.187,737	26	409.813,646 307.204,999	17.711
27	409.812,771 307.208,815	28	409.811,574 307.214,029	5.35
29	409.807,566 307.231,501	30	409.805,953 307.238,529	7.211
31	409.801,899 307.256,2	32	409.798,404 307.271,432	15.628
33	409.796,597 307.279,309	34	409.790,386 307.306,379	27.773
35	409.786,535 307.305,811	36	409.818,577 307.166,688	142.765

Punct început	X / Y	Punct sfârşit	X / Y	Lungime segment (** (m)
12	409.860,808 307.004,494	13	409.857,146 307.019,048	15.008
14	409.854,195 307.030,777	15	409.851,816 307.040,234	9.752
16	409.848,54 307.053,253	17	409.848,015 307.055,34	2.152
18	409.847,074 307.059,304	19	409.843,687 307.074,068	15.148
20	409.839,164 307.093,779	21	409.837,8 307.099,725	6.1
22	409.832,461 307.122,996	23	409.825,437 307.153,609	31.408
24	409.821,537 307.170,607	25	409.817,607 307.187,737	17.575
26	409.813,646 307.204,999	27	409.812,771 307.208,815	3.915
28	409.811,574 307.214,029	29	409.807,566 307.231,501	17.926
30	409.805,953 307.238,529	31	409.801,899 307.256,2	18.13
32	409.798,404 307.271,432	33	409.796,597 307.279,309	8.082
34	409.790,386 307.306,379	35	409.786,535 307.305,811	3.893
36	409.818,577 307.166,688	1	409.841,015 307.069,232	100.006

** Lungimile segmentelor sunt determinate în planul de proiecţie Stereo 70 şi sunt rotunjite la 1 milimetru.
*** Distanţa dintre puncte este formată din segmente cumulate ce sunt mai mici decât valoarea 1 milimetru.

Neutilizabil în circuitul civil

DATE DESPRE IMOBILUL NR. 1606

Oficiul de Cadastru şi Publicitate Imobiliară DOLJ
Biroul de Cadastru şi Publicitate Imobiliară Craiova

A. Partea I. Descrierea imobilului

TEREN Necunoscut

Adresa: Loc. Malu Mare, Jud. Dolj, De 31

Nr. Crt	Nr cadastral Nr. topografic	Suprafaţa* (mp)	Observaţii / Referinţe
A1		4.408	Sector cadastral:19 Teren neimprejmuit;

B. Partea II. Proprietari şi acte

Inscrieri privitoare la dreptul de proprietate şi alte drepturi reale		Referinţe
/		
Act Normativ nr. Legea 7, din 13/03/1996 emis de PARLAMENTUL ROMÂNIEI;		
B1	Inscrierea provizorie, drept de PROPRIETATE, dobandit prin Lege, cota actuala 1/1, cota initiala 1/1	A1
	1) **COMUNA MALU MARE**, CIF:5002053	
	OBSERVATII: PROPRIETAR NEIDENTIFICAT	

C. Partea III. SARCINI .

Inscrieri privind dezmembramintele dreptului de proprietate, drepturi reale de garanţie şi sarcini	Referinţe
NU SUNT	

Neutilizabil în circuitul civil

Anexa Nr. 1 La Partea I

Teren

Nr cadastral	Suprafaţa (mp)*	Observaţii / Referinţe
	4.408	

* Suprafaţa este determinată in planul de proiecţie Stereo 70.

DETALII LINIARE IMOBIL

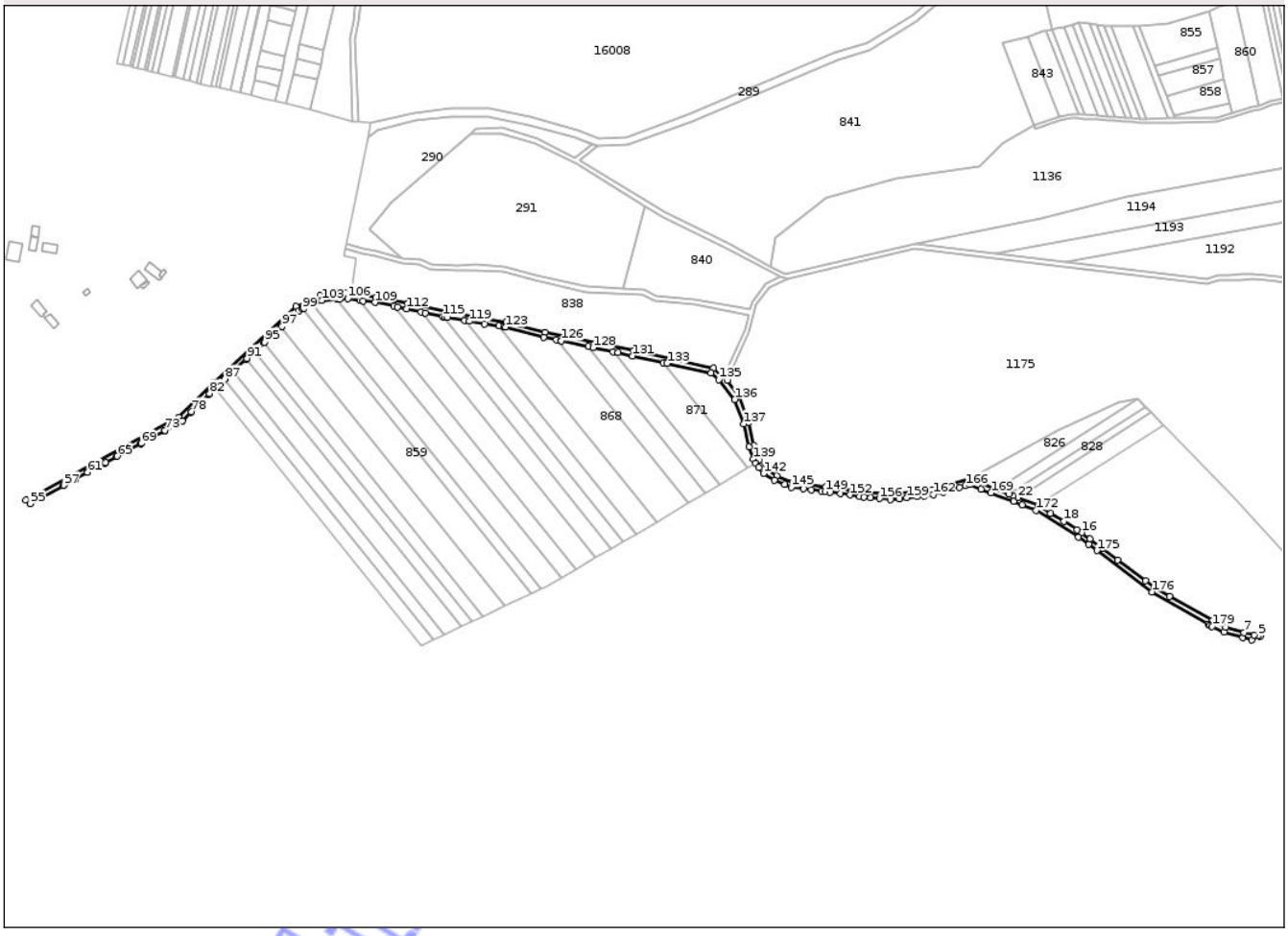

Date referitoare la teren

Crt	Categorie folosință	Intra vilan	Suprafaţa (mp)	Tarla	Parcelă	Nr. topo	Observaţii / Referinţe
1	drum	DA	7	De 31	-	-	
2	drum	NU	4.401	De 31	-	-	

Lungime Segmente

1) Valorile lungimilor segmentelor sunt obţinute din proiecţie în plan.

Punct început	X / Y	Punct sfârşit	X / Y	Lungime segment
1	410.062,187 307.426,405	2	410.076,879 307.421,977	15.345
4	410.090,452 307.423,244	5	410.088,947 307.423,339	1.508
7	410.077,9 307.425,847	8	410.063,622 307.430,15	14.912
10	410.019,836 307.454,261	11	410.008,057 307.461,048	13.594
13	409.979,216 307.482,658	14	409.967,621 307.491,347	14.489

Punct început	X / Y	Punct sfârşit	X / Y	Lungime segment
2	410.076,879 307.421,977	3	410.083,827 307.420,399	7.125
5	410.088,947 307.423,339	6	410.085,9 307.424,031	3.125
8	410.063,622 307.430,15	9	410.053,124 307.435,084	11.6
11	410.008,057 307.461,048	12	410.000,972 307.466,356	8.853
14	409.967,621 307.491,347	15	409.957,638 307.498,827	12.474

Punct început	X / Y	Punct sfârşit	X / Y	Lungime segment
3	410.083,827 307.420,399	4	410.090,452 307.423,244	7.21
6	410.085,9 307.424,031	7	410.077,9 307.425,847	8.204
9	410.053,124 307.435,084	10	410.019,836 307.454,261	38.417
12	410.000,972 307.466,356	13	409.979,216 307.482,658	27.186
15	409.957,638 307.498,827	16	409.951,045 307.503,767	8.238

Document care conține date cu caracter personal, protejat de prevederile Regulamentului (UE) nr. 679/2016 și Legii 190/2018

Punct început	X / Y	Punct sfârşit	X / Y	Lungime segment
16	409.951,045 307.503,767	17	409.947,544 307.505,97	4.136
19	409.926,926 307.518,941	20	409.917,592 307.524,813	11.027
22	409.901,363 307.531,048	23	409.897,876 307.532,446	3.757
25	409.884,744 307.537,433	26	409.863,969 307.545,415	22.256
28	409.801,973 307.533,548	29	409.781,806 307.535,67	20.278
31	409.725,727 307.543,099	32	409.713,359 307.548,225	13.388
34	409.699,482 307.560,757	35	409.695,466 307.571,708	11.664
37	409.683,846 307.610,028	38	409.674,707 307.622,551	15.503
40	409.601,629 307.645,496	41	409.532,446 307.659,924	70.671
43	409.486,124 307.670,381	44	409.455,481 307.675,581	31.081
46	409.400,415 307.687,092	47	409.381,078 307.689,937	19.545
49	409.377,612 307.690,166	50	409.356,866 307.688,429	20.819
52	409.273,54 307.620,539	53	409.246,787 307.593,729	37.875
55	409.130,722 307.526,37	56	409.156,641 307.540,595	29.566
58	409.166,012 307.545,649	59	409.166,368 307.545,841	0.404
61	409.175,733 307.550,889	62	409.189,155 307.558,122	15.247
64	409.198,446 307.563,13	65	409.198,872 307.563,36	0.484
67	409.208,168 307.568,37	68	409.216,96 307.573,109	9.988
70	409.226,183 307.578,08	71	409.226,701 307.578,359	0.588
73	409.235,938 307.583,338	74	409.248,96 307.590,356	14.793
76	409.249,479 307.590,805	77	409.256,214 307.597,54	9.525
79	409.263,333 307.604,662	80	409.263,879 307.605,208	0.772
82	409.270,932 307.612,262	83	409.275,075 307.616,407	5.861
85	409.276,404 307.617,736	86	409.282,144 307.623,027	7.807
88	409.289,181 307.629,514	89	409.289,872 307.630,151	0.94
91	409.300,198 307.639,669	92	409.306,299 307.645,293	8.298
94	409.313,073 307.651,538	95	409.313,896 307.652,297	1.12
97	409.327,318 307.664,67	98	409.340,525 307.676,844	17.962
100	409.344,493 307.678,588	101	409.350,851 307.681,385	6.946
103	409.358,281 307.684,651	104	409.370,161 307.685,602	11.918
106	409.378,517 307.686,27	107	409.388,056 307.684,867	9.642
109	409.399,742 307.683,148	110	409.414,411 307.680,296	14.944
112	409.424,679 307.678,3	113	409.435,895 307.675,818	11.487

Punct început	X / Y	Punct sfârşit	X / Y	Lungime segment
17	409.947,544 307.505,97	18	409.937,097 307.512,542	12.342
20	409.917,592 307.524,813	21	409.916,87 307.525,09	0.773
23	409.897,876 307.532,446	24	409.894,314 307.533,756	3.795
26	409.863,969 307.545,415	27	409.834,573 307.537,269	30.504
29	409.781,806 307.535,67	30	409.751,555 307.539,738	30.523
32	409.713,359 307.548,225	33	409.705,66 307.552,97	9.044
35	409.695,466 307.571,708	36	409.691,342 307.589,694	18.453
38	409.674,707 307.622,551	39	409.663,846 307.631,894	14.327
41	409.532,446 307.659,924	42	409.502,373 307.667,883	31.108
44	409.455,481 307.675,581	45	409.425,493 307.682,217	30.713
47	409.381,078 307.689,937	48	409.379,099 307.690,228	2.0
50	409.356,866 307.688,429	51	409.338,308 307.680,195	20.303
53	409.246,787 307.593,729	54	409.127,515 307.529,184	135.617
56	409.156,641 307.540,595	57	409.156,983 307.540,783	0.39
59	409.166,368 307.545,841	60	409.175,361 307.550,688	10.216
62	409.189,155 307.558,122	63	409.189,557 307.558,339	0.457
65	409.198,872 307.563,36	66	409.207,715 307.568,126	10.046
68	409.216,96 307.573,109	69	409.217,444 307.573,37	0.55
71	409.226,701 307.578,359	72	409.235,384 307.583,039	9.864
74	409.248,96 307.590,356	75	409.249,112 307.590,438	0.173
77	409.256,214 307.597,54	78	409.256,73 307.598,057	0.73
80	409.263,879 307.605,208	81	409.270,355 307.611,685	9.159
83	409.275,075 307.616,407	84	409.275,674 307.617,006	0.847
86	409.282,144 307.623,027	87	409.282,8 307.623,632	0.892
89	409.289,872 307.630,151	90	409.299,452 307.638,981	13.029
92	409.306,299 307.645,293	93	409.307,083 307.646,016	1.066
95	409.313,896 307.652,297	96	409.326,415 307.663,837	17.026
98	409.340,525 307.676,844	99	409.343,193 307.678,017	2.914
101	409.350,851 307.681,385	102	409.352,223 307.681,988	1.499
104	409.370,161 307.685,602	105	409.372,147 307.685,761	1.992
107	409.388,056 307.684,867	108	409.390,685 307.684,48	2.657
110	409.414,411 307.680,296	111	409.417,483 307.679,699	3.129
113	409.435,895 307.675,818	114	409.439,296 307.675,066	3.483

Punct început	X / Y	Punct sfârşit	X / Y	Lungime segment
18	409.937,097 307.512,542	19	409.926,926 307.518,941	12.017
21	409.916,87 307.525,09	22	409.901,363 307.531,048	16.612
24	409.894,314 307.533,756	25	409.884,744 307.537,433	10.252
27	409.834,573 307.537,269	28	409.801,973 307.533,548	32.812
30	409.751,555 307.539,738	31	409.725,727 307.543,099	26.046
33	409.705,66 307.552,97	34	409.699,482 307.560,757	9.94
36	409.691,342 307.589,694	37	409.683,846 307.610,028	21.672
39	409.663,846 307.631,894	40	409.601,629 307.645,496	63.686
42	409.502,373 307.667,883	43	409.486,124 307.670,381	16.44
45	409.425,493 307.682,217	46	409.400,415 307.687,092	25.547
48	409.379,099 307.690,228	49	409.377,612 307.690,166	1.488
51	409.338,308 307.680,195	52	409.273,54 307.620,539	88.055
54	409.127,515 307.529,184	55	409.130,722 307.526,37	4.267
57	409.156,983 307.540,783	58	409.166,012 307.545,649	10.257
60	409.175,361 307.550,688	61	409.175,733 307.550,889	0.423
63	409.189,557 307.558,339	64	409.198,446 307.563,13	10.098
66	409.207,715 307.568,126	67	409.208,168 307.568,37	0.515
69	409.217,444 307.573,37	70	409.226,183 307.578,08	9.927
72	409.235,384 307.583,039	73	409.235,938 307.583,338	0.63
75	409.249,112 307.590,438	76	409.249,479 307.590,805	0.519
78	409.256,73 307.598,057	79	409.263,333 307.604,662	9.339
81	409.270,355 307.611,685	82	409.270,932 307.612,262	0.816
84	409.275,674 307.617,006	85	409.276,404 307.617,736	1.032
87	409.282,8 307.623,632	88	409.289,181 307.629,514	8.678
90	409.299,452 307.638,981	91	409.300,198 307.639,669	1.015
93	409.307,083 307.646,016	94	409.313,073 307.651,538	8.147
96	409.326,415 307.663,837	97	409.327,318 307.664,67	1.229
99	409.343,193 307.678,017	100	409.344,493 307.678,588	1.42
102	409.352,223 307.681,988	103	409.358,281 307.684,651	6.617
105	409.372,147 307.685,761	106	409.378,517 307.686,27	6.39
108	409.390,685 307.684,48	109	409.399,742 307.683,148	9.154
111	409.417,483 307.679,699	112	409.424,679 307.678,3	7.331
114	409.439,296 307.675,066	115	409.452,831 307.672,071	13.862

Verificat în baza de date a OCPI

Punct început	X / Y	Punct sfârşit	X / Y	Lungime segment
115	409.452,831 307.672,071	116	409.454,714 307.671,654	1.929
118	409.469,904 307.669,076	119	409.473,442 307.668,476	3.589
121	409.496,647 307.664,716	122	409.500,277 307.664,158	3.673
124	409.531,525 307.656,03	125	409.541,316 307.653,988	10.002
127	409.566,213 307.648,796	128	409.570,1 307.647,985	3.971
130	409.589,406 307.643,959	131	409.600,794 307.641,584	11.633
133	409.627,736 307.635,694	134	409.662,004 307.628,202	35.077
136	409.680,501 307.607,537	137	409.687,5 307.588,55	20.236
139	409.695,084 307.561,132	140	409.696,874 307.557,723	3.85
142	409.702,963 307.549,933	143	409.711,533 307.544,653	10.066
145	409.724,685 307.539,201	146	409.734,317 307.537,947	9.713
148	409.748,464 307.536,107	149	409.751,031 307.535,773	2.589
151	409.763,082 307.534,152	152	409.770,444 307.533,162	7.428
154	409.781,33 307.531,698	155	409.786,229 307.531,183	4.926
157	409.801,99 307.529,524	158	409.808,896 307.530,312	6.951
160	409.822,83 307.531,903	161	409.828,414 307.532,54	5.62
163	409.842,929 307.535,434	164	409.847,751 307.536,77	5.004
166	409.860,473 307.540,295	167	409.863,766 307.541,208	3.417
169	409.880,408 307.534,814	170	409.897,946 307.528,076	18.788
172	409.915,793 307.521,219	173	409.948,777 307.500,468	38.969
175	409.962,989 307.489,819	176	410.005,851 307.457,702	53.56
178	410.051,273 307.431,534	179	410.052,936 307.430,752	1.838

Punct început	X / Y	Punct sfârşit	X / Y	Lungime segment
116	409.454,714 307.671,654	117	409.456,325 307.671,38	1.634
119	409.473,442 307.668,476	120	409.485,485 307.666,433	12.215
122	409.500,277 307.664,158	123	409.501,555 307.663,962	1.293
125	409.541,316 307.653,988	126	409.545,291 307.653,159	4.061
128	409.570,1 307.647,985	129	409.585,696 307.644,733	15.931
131	409.600,794 307.641,584	132	409.624,766 307.636,343	24.538
134	409.662,004 307.628,202	135	409.668,059 307.622,993	7.987
137	409.687,5 307.588,55	138	409.691,624 307.570,568	18.449
140	409.696,874 307.557,723	141	409.699,326 307.554,517	4.036
143	409.711,533 307.544,653	144	409.719,305 307.541,431	8.413
146	409.734,317 307.537,947	147	409.740,245 307.537,176	5.978
149	409.751,031 307.535,773	150	409.755,093 307.535,227	4.099
152	409.770,444 307.533,162	153	409.778,184 307.532,121	7.81
155	409.786,229 307.531,183	156	409.793,498 307.530,418	7.309
158	409.808,896 307.530,312	159	409.814,672 307.530,971	5.813
161	409.828,414 307.532,54	162	409.835,339 307.533,33	6.97
164	409.847,751 307.536,77	165	409.855,709 307.538,975	8.258
167	409.863,766 307.541,208	168	409.872,607 307.537,811	9.471
170	409.897,946 307.528,076	171	409.904,747 307.525,463	7.286
173	409.948,777 307.500,468	174	409.956,63 307.494,584	9.813
176	410.005,851 307.457,702	177	410.049,678 307.432,453	50.58
179	410.052,936 307.430,752	1	410.062,187 307.426,405	10.221

Punct început	X / Y	Punct sfârşit	X / Y	Lungime segment
117	409.456,325 307.671,38	118	409.469,904 307.669,076	13.773
120	409.485,485 307.666,433	121	409.496,647 307.664,716	11.293
123	409.501,555 307.663,962	124	409.531,525 307.656,03	31.002
126	409.545,291 307.653,159	127	409.566,213 307.648,796	21.372
129	409.585,696 307.644,733	130	409.589,406 307.643,959	3.79
132	409.624,766 307.636,343	133	409.627,736 307.635,694	3.04
135	409.668,059 307.622,993	136	409.680,501 307.607,537	19.842
138	409.691,624 307.570,568	139	409.695,084 307.561,132	10.05
141	409.699,326 307.554,517	142	409.702,963 307.549,933	5.852
144	409.719,305 307.541,431	145	409.724,685 307.539,201	5.824
147	409.740,245 307.537,176	148	409.748,464 307.536,107	8.288
150	409.755,093 307.535,227	151	409.763,082 307.534,152	8.061
153	409.778,184 307.532,121	154	409.781,33 307.531,698	3.174
156	409.793,498 307.530,418	157	409.801,99 307.529,524	8.539
159	409.814,672 307.530,971	160	409.822,83 307.531,903	8.211
162	409.835,339 307.533,33	163	409.842,929 307.535,434	7.876
165	409.855,709 307.538,975	166	409.860,473 307.540,295	4.943
168	409.872,607 307.537,811	169	409.880,408 307.534,814	8.357
171	409.904,747 307.525,463	172	409.915,793 307.521,219	11.833
174	409.956,63 307.494,584	175	409.962,989 307.489,819	7.946
177	410.049,678 307.432,453	178	410.051,273 307.431,534	1.841

**** Lungimile segmentelor sunt determinate în planul de proiecţie Stereo 70 şi sunt rotunjite la 1 milimetru.**
***** Distanţa dintre puncte este formată din segmente cumulate ce sunt mai mici decât valoarea 1 milimetru.**

Neautorizat la semnat

DATE DESPRE IMOBILUL NR. 1607

Oficiul de Cadastru şi Publicitate Imobiliară DOLJ
Biroul de Cadastru şi Publicitate Imobiliară Craiova

A. Partea I. Descrierea imobilului

TEREN Extravilan

Adresa: Jud. Dolj, De31/1

Nr. Crt	Nr cadastral Nr. topografic	Suprafaţa* (mp)	Observaţii / Referinţe
A1		1.852	Sector cadastral:19 Teren neimprejmuit;

B. Partea II. Proprietari şi acte

Inscrieri privitoare la dreptul de proprietate şi alte drepturi reale		Referinţe
/		
Act Normativ nr. Legea 7, din 13/03/1996 emis de PARLAMENTUL ROMÂNIEI;		
B1	Inscrierea provizorie, drept de PROPRIETATE, dobandit prin Lege, cota actuala 1/1, cota initiala 1/1	A1
	1) **COMUNA MALU MARE**, CIF:5002053	
	OBSERVATII: PROPRIETAR NEIDENTIFICAT	

C. Partea III. SARCINI .

Inscrieri privind dezmembramintele dreptului de proprietate, drepturi reale de garanţie şi sarcini	Referinţe
NU SUNT	

Neutilizabil în circuitul civil

Anexa Nr. 1 La Partea I

Teren

Nr cadastral	Suprafaţa (mp)*	Observaţii / Referinţe
	1.852	

* Suprafaţa este determinată in planul de proiecţie Stereo 70.

DETALII LINIARE IMOBIL

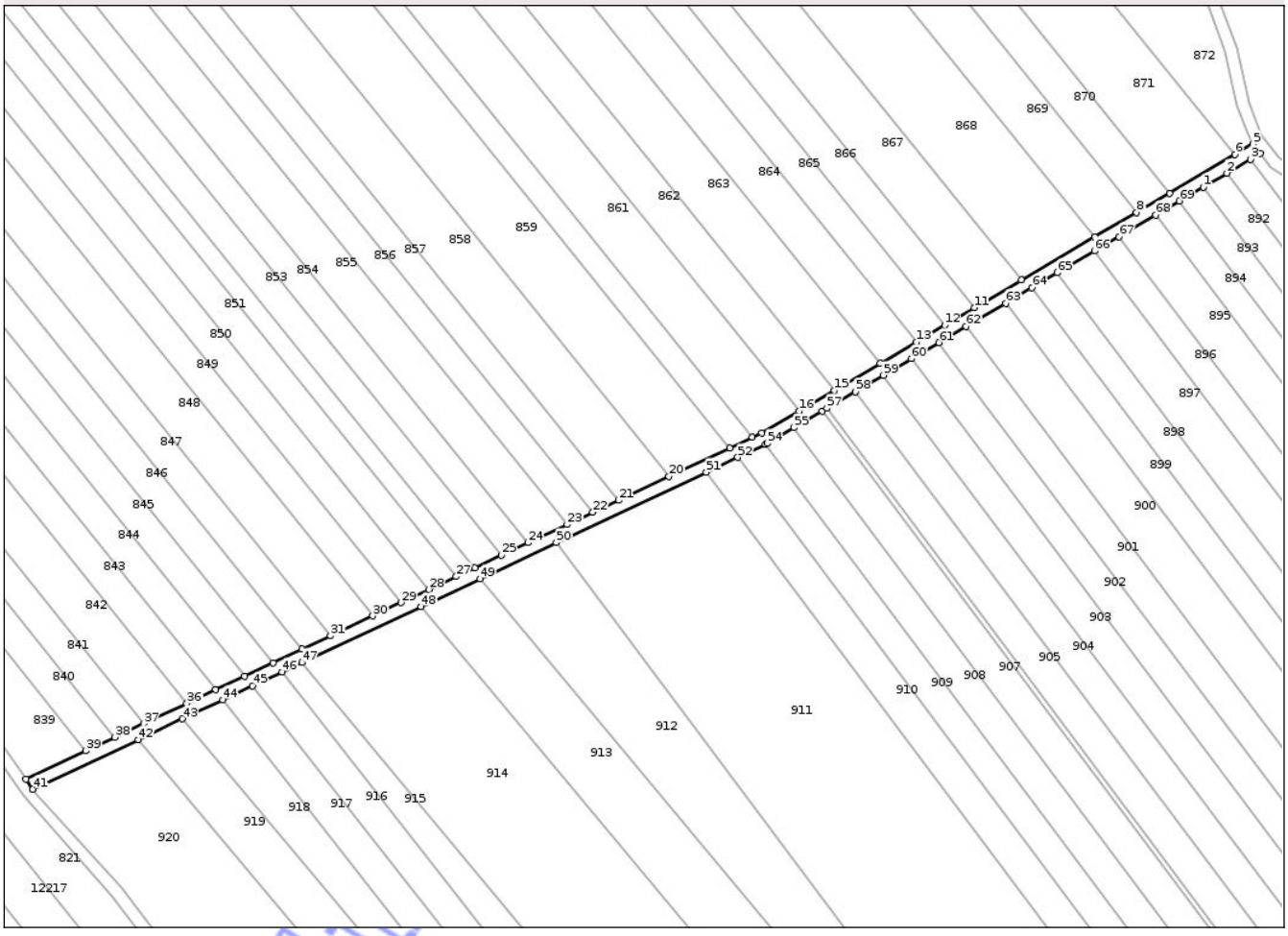

Date referitoare la teren

Crt	Categorie folosință	Intra vilan	Suprafaţa (mp)	Tarla	Parcelă	Nr. topo	Observaţii / Referinţe
1	drum	NU	1.852	De31/1	-	-	

Lungime Segmente

1) Valorile lungimilor segmentelor sunt obţinute din proiecţie în plan.

Punct început	X / Y	Punct sfârşit	X / Y	Lungime segment
1	409.680,257 307.543,316	2	409.688,161 307.547,959	9.167
4	409.699,326 307.554,517	5	409.696,874 307.557,723	4.036
7	409.668,944 307.541,317	8	409.657,937 307.534,851	12.766
10	409.619,407 307.512,217	11	409.603,632 307.502,951	18.295
13	409.584,227 307.491,551	14	409.572,087 307.484,42	14.079
16	409.544,944 307.468,476	17	409.532,474 307.461,15	14.463

Punct început	X / Y	Punct sfârşit	X / Y	Lungime segment
2	409.688,161 307.547,959	3	409.696,02 307.552,575	9.114
5	409.696,874 307.557,723	6	409.690,885 307.554,205	6.946
8	409.657,937 307.534,851	9	409.643,871 307.526,588	16.313
11	409.603,632 307.502,951	12	409.593,677 307.497,103	11.546
14	409.572,087 307.484,42	15	409.556,692 307.475,377	17.854
17	409.532,474 307.461,15	18	409.529,327 307.459,671	3.477

Punct început	X / Y	Punct sfârşit	X / Y	Lungime segment
3	409.696,02 307.552,575	4	409.699,326 307.554,517	3.834
6	409.690,885 307.554,205	7	409.668,944 307.541,317	25.446
9	409.643,871 307.526,588	10	409.619,407 307.512,217	28.373
12	409.593,677 307.497,103	13	409.584,227 307.491,551	10.96
15	409.556,692 307.475,377	16	409.544,944 307.468,476	13.625
18	409.529,327 307.459,671	19	409.521,803 307.456,135	8.313

Document care conține date cu caracter personal, protejat de prevederile Regulamentului (UE) nr. 679/2016 și Legii 190/2018

Punct început	X / Y	Punct sfârşit	X / Y	Lungime segment
19	409.521,803 307.456,135	20	409.501,349 307.446,523	22.6
22	409.475,924 307.434,574	23	409.467,27 307.430,507	9.562
25	409.445,395 307.420,226	26	409.436,4 307.415,999	9.939
28	409.421,021 307.408,771	29	409.411,697 307.404,389	10.302
31	409.388,115 307.393,306	32	409.378,544 307.388,808	10.575
34	409.359,33 307.379,779	35	409.349,688 307.375,247	10.654
37	409.325,673 307.363,961	38	409.315,947 307.359,39	10.747
40	409.286,158 307.345,39	41	409.288,464 307.342,054	4.055
43	409.338,517 307.365,577	44	409.352,025 307.371,925	14.925
46	409.371,855 307.381,245	47	409.378,503 307.384,369	7.345
49	409.438,146 307.412,4	50	409.463,699 307.424,409	28.234
52	409.524,426 307.452,948	53	409.533,687 307.457,301	10.233
55	409.543,269 307.462,852	56	409.552,773 307.468,435	11.023
58	409.563,752 307.474,883	59	409.573,177 307.480,419	10.931
61	409.591,793 307.491,354	62	409.600,92 307.496,715	10.585
64	409.622,901 307.509,626	65	409.631,468 307.514,659	9.936
67	409.652,051 307.526,749	68	409.664,31 307.533,95	14.218

Punct început	X / Y	Punct sfârşit	X / Y	Lungime segment
20	409.501,349 307.446,523	21	409.484,486 307.438,598	18.632
23	409.467,27 307.430,507	24	409.454,289 307.424,406	14.343
26	409.436,4 307.415,999	27	409.430,217 307.413,093	6.832
29	409.411,697 307.404,389	30	409.402,238 307.399,944	10.451
32	409.378,544 307.388,808	33	409.368,949 307.384,299	10.602
35	409.349,688 307.375,247	36	409.340,023 307.370,705	10.679
38	409.315,947 307.359,39	39	409.306,197 307.354,807	10.773
41	409.288,464 307.342,054	42	409.323,698 307.358,613	38.931
44	409.352,025 307.371,925	45	409.361,946 307.376,588	10.962
47	409.378,503 307.384,369	48	409.418,358 307.403,1	44.037
50	409.463,699 307.424,409	51	409.513,885 307.447,995	55.452
53	409.533,687 307.457,301	54	409.534,342 307.457,608	0.723
56	409.552,773 307.468,435	57	409.554,29 307.469,326	1.759
59	409.573,177 307.480,419	60	409.582,545 307.485,922	10.865
62	409.600,92 307.496,715	63	409.614,153 307.504,488	15.347
65	409.631,468 307.514,659	66	409.643,849 307.521,931	14.359
68	409.664,31 307.533,95	69	409.672,307 307.538,646	9.274

Punct început	X / Y	Punct sfârşit	X / Y	Lungime segment
21	409.484,486 307.438,598	22	409.475,924 307.434,574	9.46
24	409.454,289 307.424,406	25	409.445,395 307.420,226	9.827
27	409.430,217 307.413,093	28	409.421,021 307.408,771	10.161
30	409.402,238 307.399,944	31	409.388,115 307.393,306	15.605
33	409.368,949 307.384,299	34	409.359,33 307.379,779	10.628
36	409.340,023 307.370,705	37	409.325,673 307.363,961	15.856
39	409.306,197 307.354,807	40	409.286,158 307.345,39	22.141
42	409.323,698 307.358,613	43	409.338,517 307.365,577	16.374
45	409.361,946 307.376,588	46	409.371,855 307.381,245	10.949
48	409.418,358 307.403,1	49	409.438,146 307.412,4	21.864
51	409.513,885 307.447,995	52	409.524,426 307.452,948	11.647
54	409.534,342 307.457,608	55	409.543,269 307.462,852	10.353
57	409.554,29 307.469,326	58	409.563,752 307.474,883	10.973
60	409.582,545 307.485,922	61	409.591,793 307.491,354	10.725
63	409.614,153 307.504,488	64	409.622,901 307.509,626	10.145
66	409.643,849 307.521,931	67	409.652,051 307.526,749	9.512
69	409.672,307 307.538,646	1	409.680,257 307.543,316	9.22

**** Lungimile segmentelor sunt determinate în planul de proiecţie Stereo 70 şi sunt rotunjite la 1 milimetru.**
***** Distanţa dintre puncte este formată din segmente cumulate ce sunt mai mici decât valoarea 1 milimetru.**

Neutilizabil în procesul civil