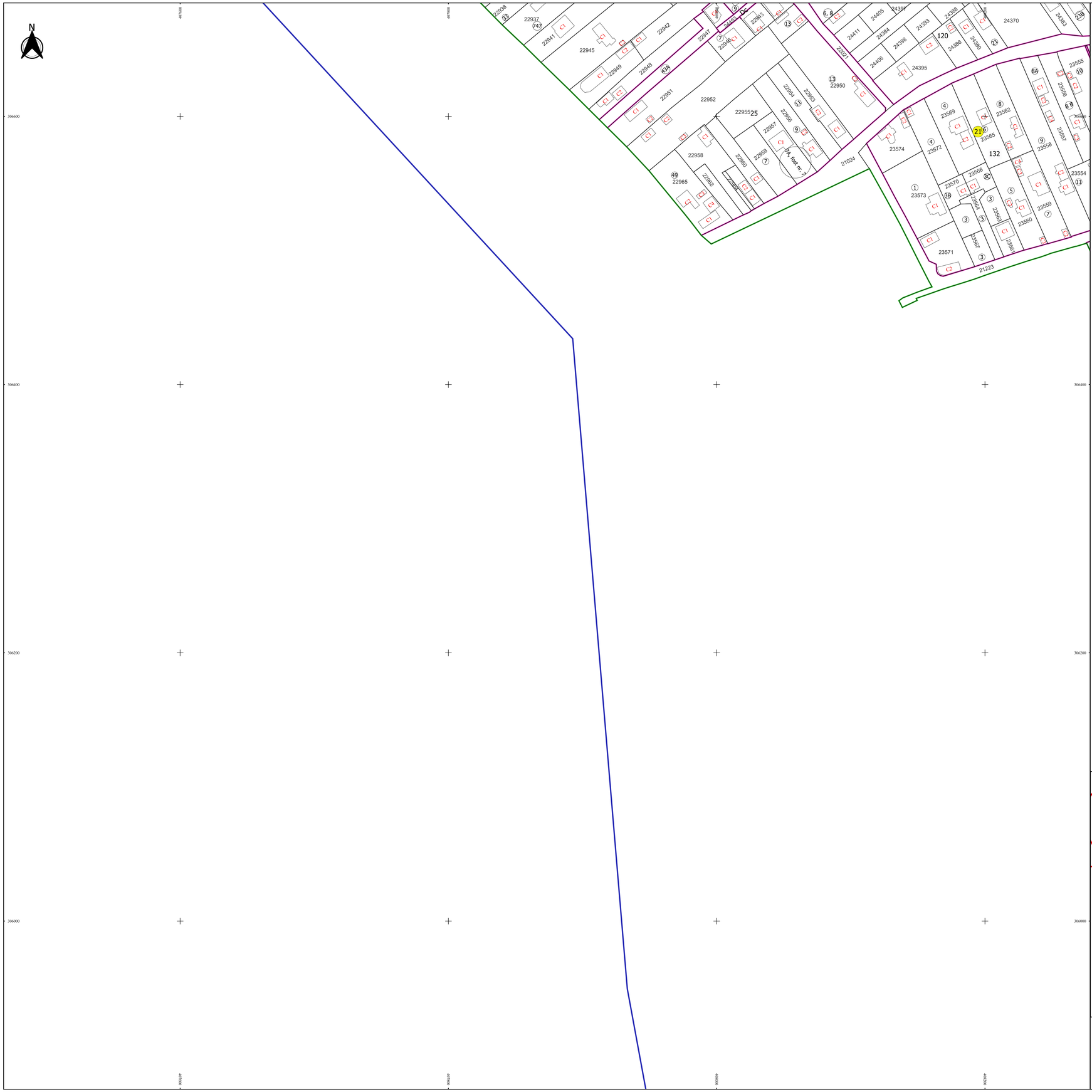

PLAN CADASTRAL

JUDEȚ DOLJ, UAT MALU MARE

Sectorul Cadastral 21

Spre publicare

Scara 1:1000

Sistem de proiecție "STEREO '70"

- Plansa 3 -

Schița de racordare a planșelor

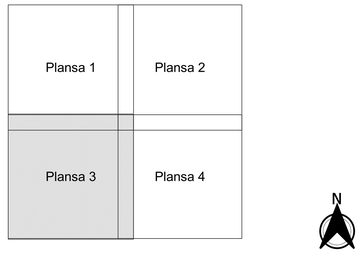

Legendă

- Limită sector
- Limită UAT
- Limită intravilan
- Limită imobil
- Limită construcții
- Limită tarla
- 21 Număr sector
- 43A Numar_administrativ
- 19210 Număr imobil
- 19222-C1 Număr construcții
- 129 Număr tarla
- T 117 Toponimie

Schița dispunerii sectorului cadastral

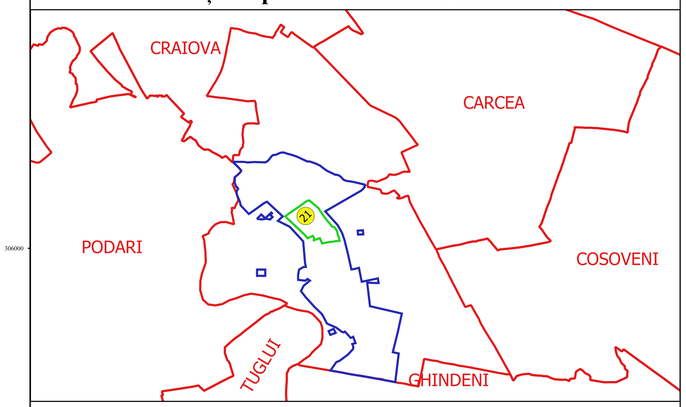

Executat
SC GEOAGRICADASTRU SRL
Ing. FILIP CONSTANTIN
VULTURU
Data.....

FILIP-CONSTANTIN VULTURU
geoagricadastru@yahoo.com

MEMBRU AL SC SRL PFA
FILIP CONSTANTIN VULTURU