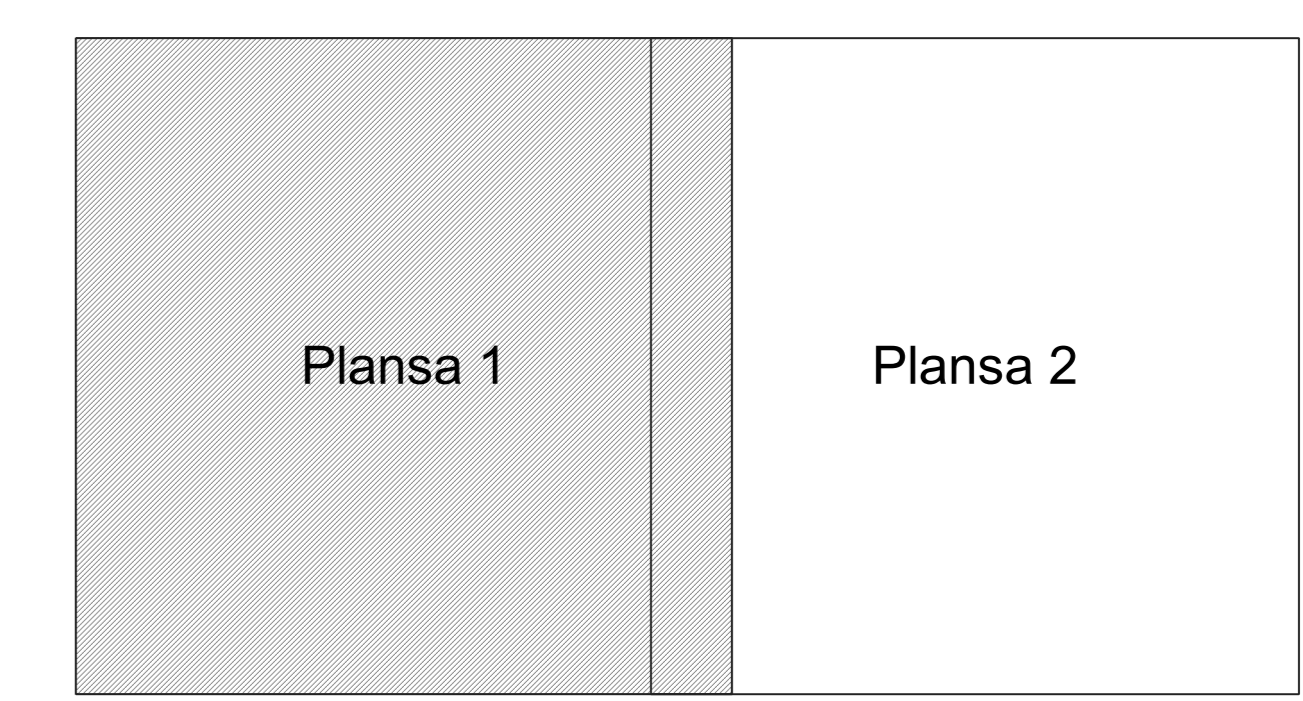




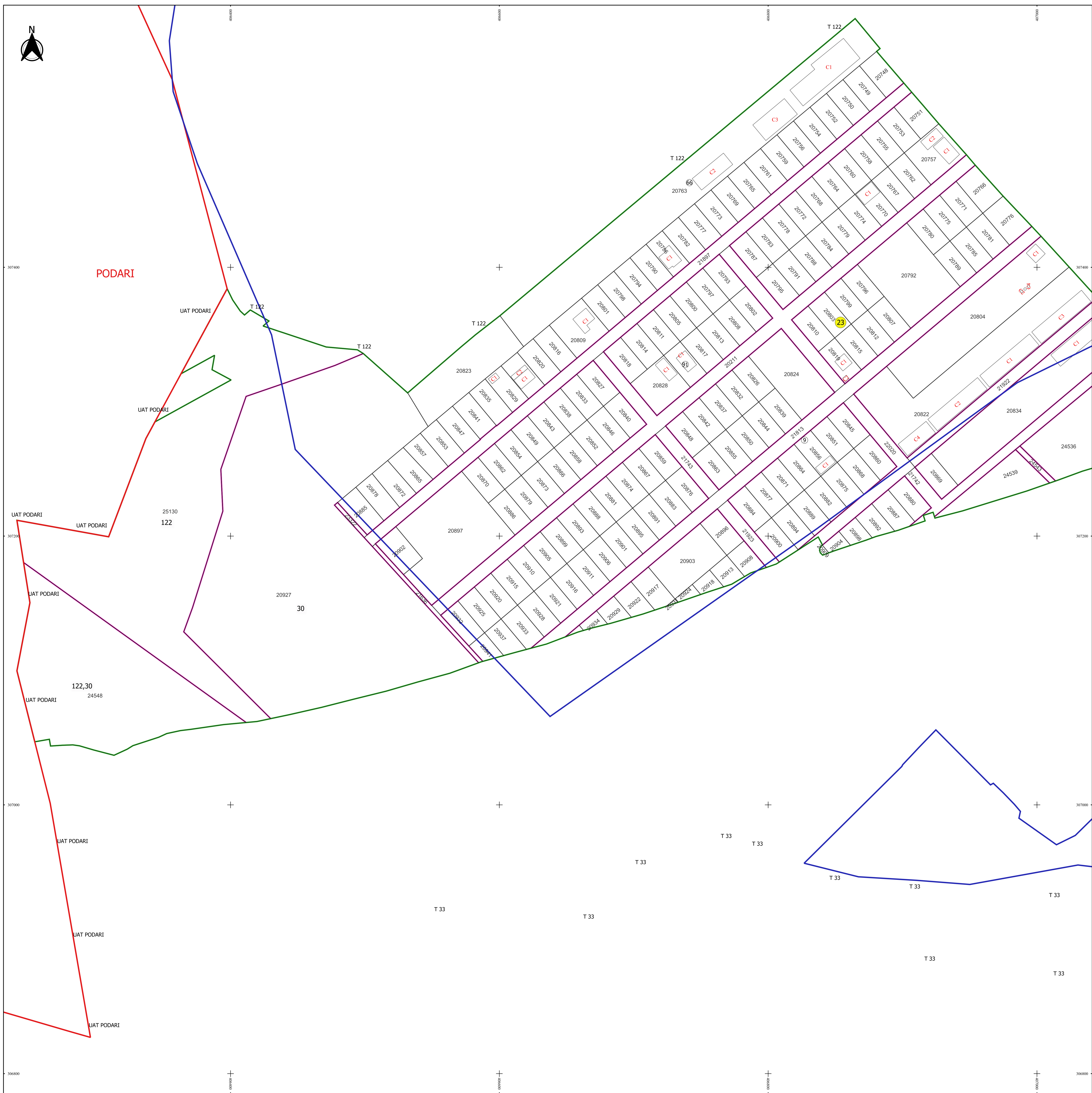
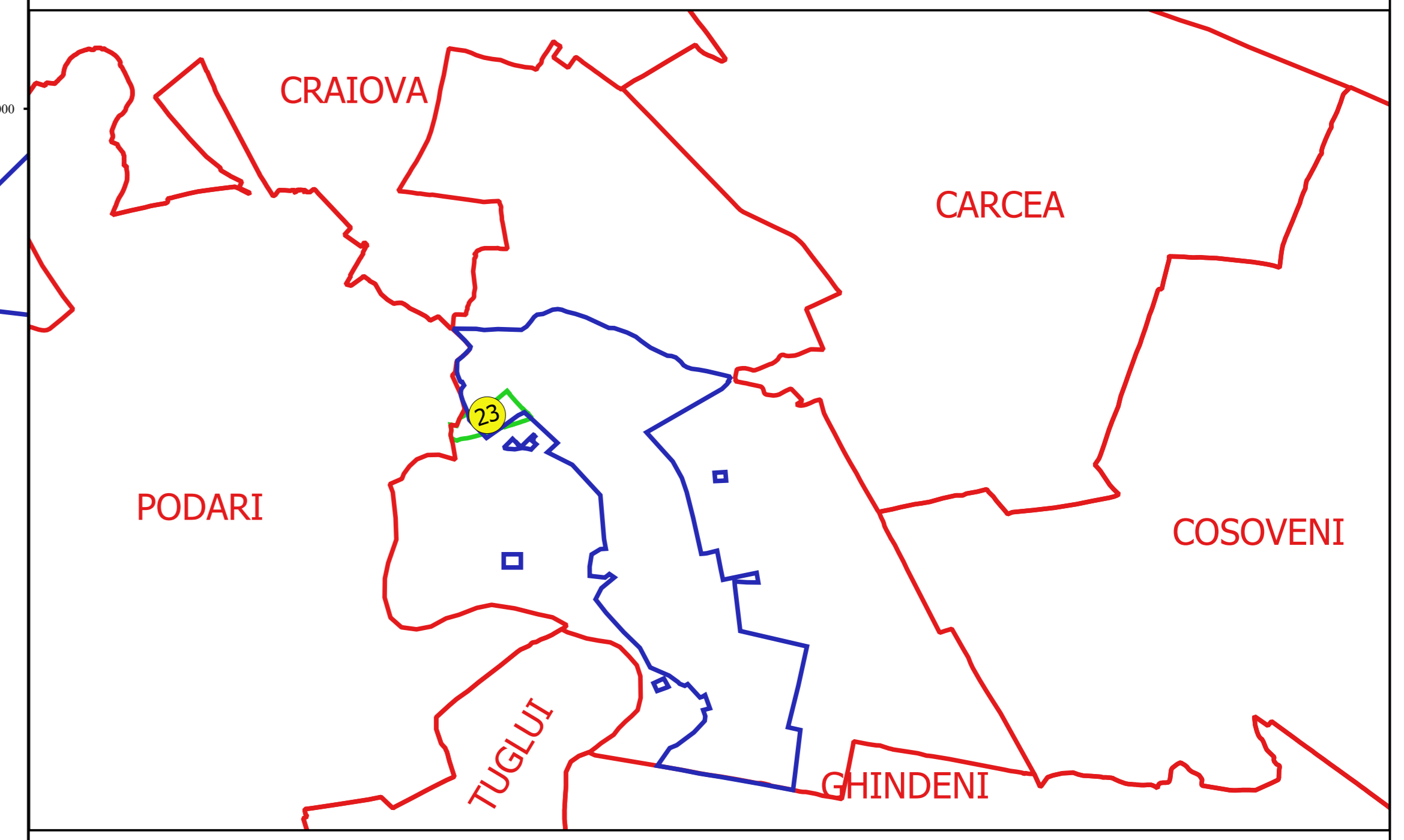
**PLAN CADASTRAL**  
**JUDEȚ DOLJ, UAT MALU MARE**  
**Sectorul Cadastral 23**  
**Spre publicare**  
**Scara 1:1000**  
**Sistem de proiecție "STEREO '70"**  
**- Plansa 1 -**

**Schița de racordare a planșelor**



- Legendă**
- Limită sector
  - Limită UAT
  - Limită intravilan
  - Limită imobil
  - Limită construcții
  - Limită tarla
  - 23 Număr sector
  - 9 Numar\_administrativ
  - 20211 Număr imobil
  - 20757-C1 Număr construcții
  - 30 Număr tarla
  - T 122 Toponimie

**Schița dispunerii sectorului cadastral**



Proiectant  
 Ing. GEORGHE CĂSTIUBĂ  
 Ing. TUDOR CĂSTIUBĂ  
 11.11.2018