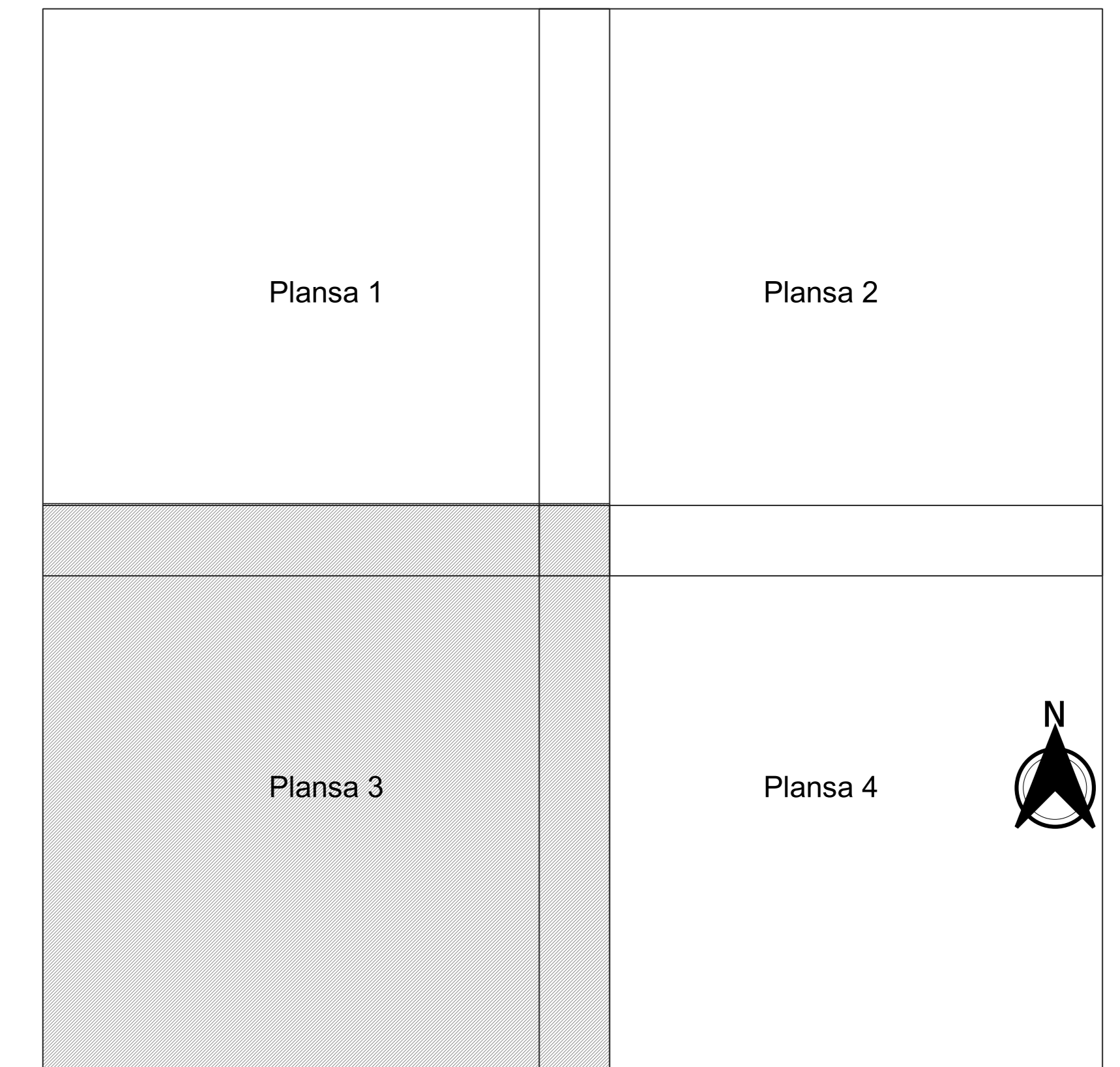


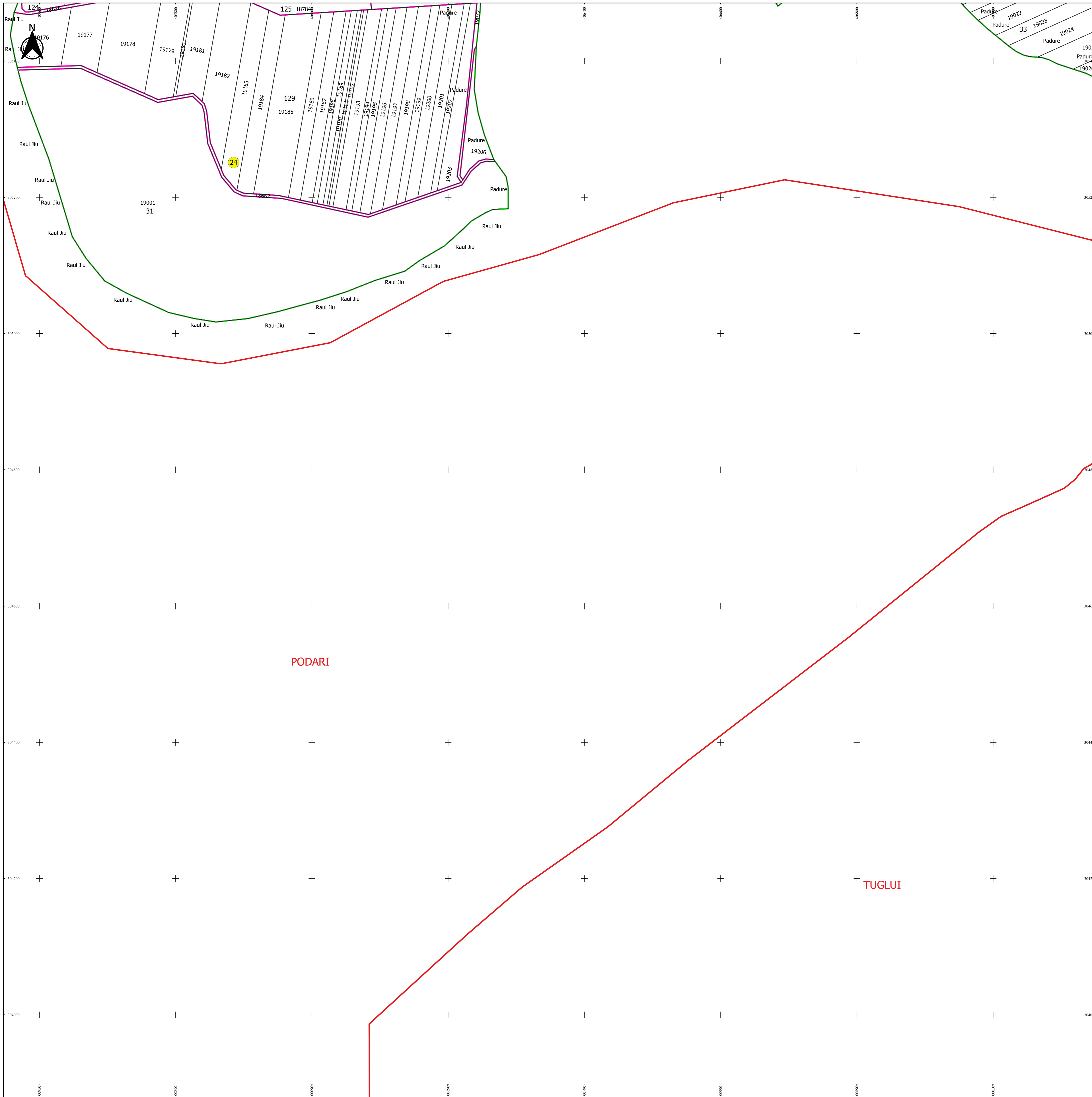
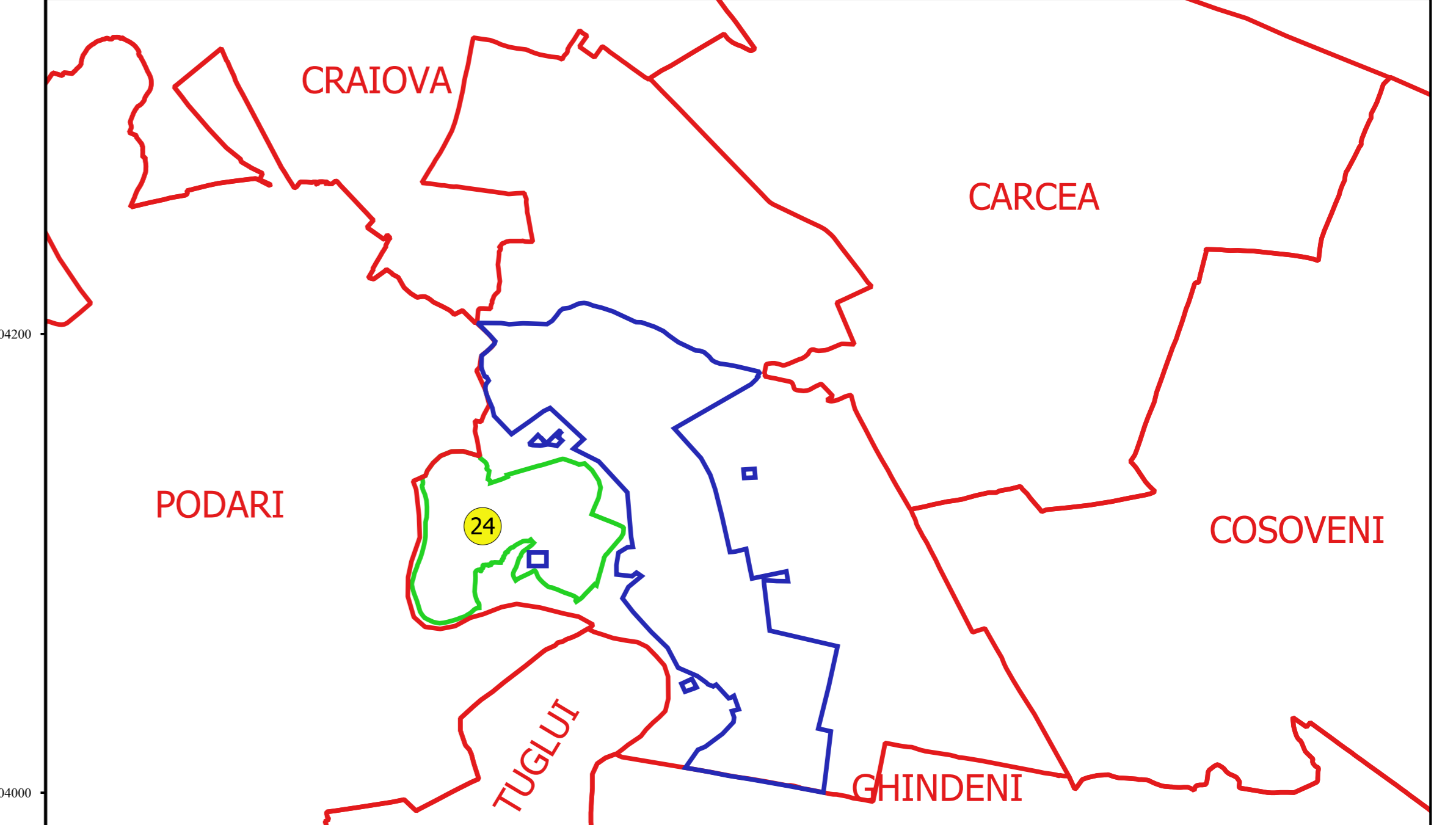
PLAN CADASTRAL
JUDEȚ DOLJ, UAT MALU MARE
Sectorul Cadastral 24
Spre publicare
Scara 1:2000
Sistem de proiecție "STEREO '70"
- Plansa 3 -

Schița de racordare a planșelor



- Legendă**
- Limită sector
 - Limită UAT
 - Limită intravilan
 - Limită imobil
 - Limită tarla
 - 24 Număr sector
 - 18672 Număr imobil
 - 125 Număr tarla
 - T.30 Toponimie

Schița dispunerii sectorului cadastral



Proiectant
 Ing. TUDOR C. C. C. C. C. C.
 Data: