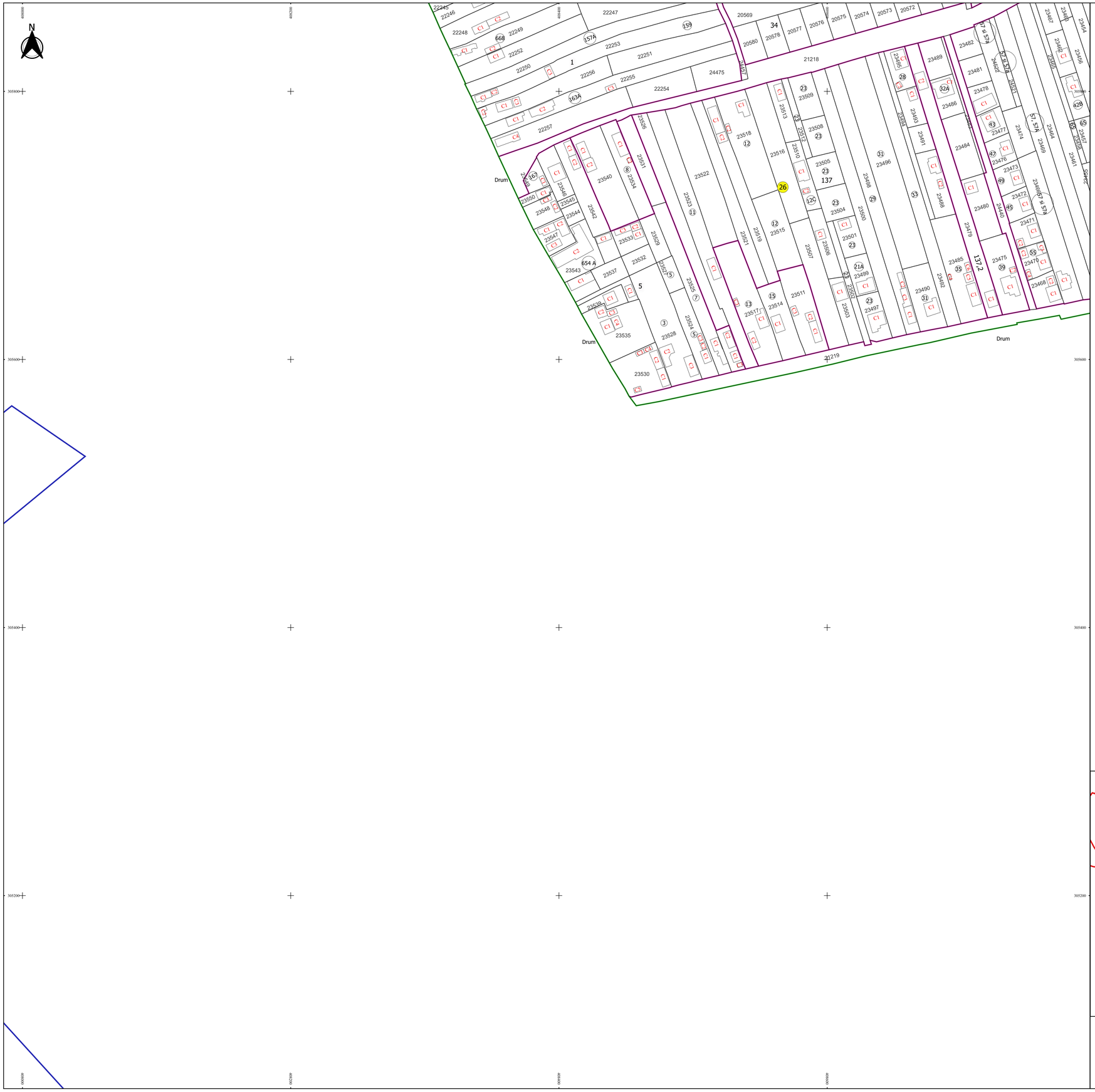

PLAN CADASTRAL

JUDEȚ DOLJ, UAT MALU MARE
Sectorul Cadastral 26
Spre publicare
Scara 1:1000
Sistem de proiecție "STEREO '70"
- Plansa 3 -

Schița de racordare a planșelor

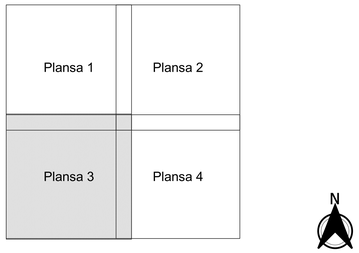

Legendă

- Limită sector
- Limită UAT
- Limită intravilan
- Limită imobil
- Limită construcții
- Limită tarla
- 26 Număr sector
- 57 si 57a Numar_administrativ
- 20422 Număr imobil
- 20428-C1 Număr construcții
- 137 Număr tarla
- Toponimie

Schița dispunerii sectorului cadastral

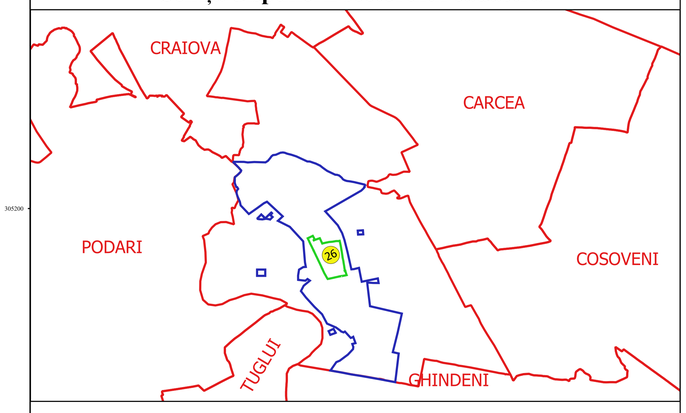

Executant
SC GEOAGRI CADASTRU SRL
Ing. FILIP CONSTANTIN VELTURU
Data.....

* FILIP-CONSTANTIN VELTURU *