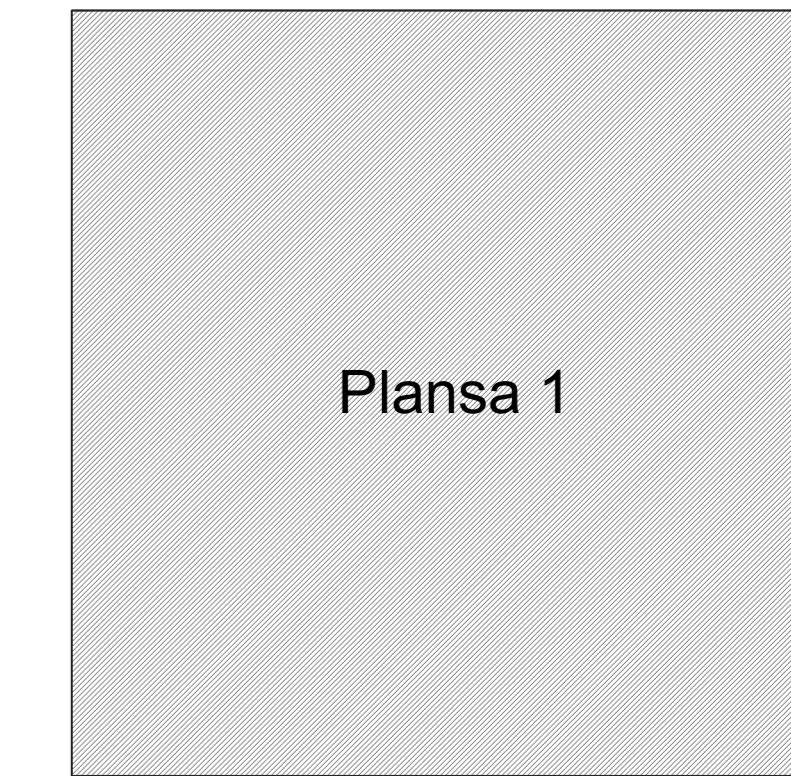


PLAN CADASTRAL
JUDEȚ DOLJ, UAT MALU MARE
Sectorul Cadastral 32
Spre publicare
Scara 1:1000
Sistem de proiecție "STEREO '70"
- Plansa 1 -

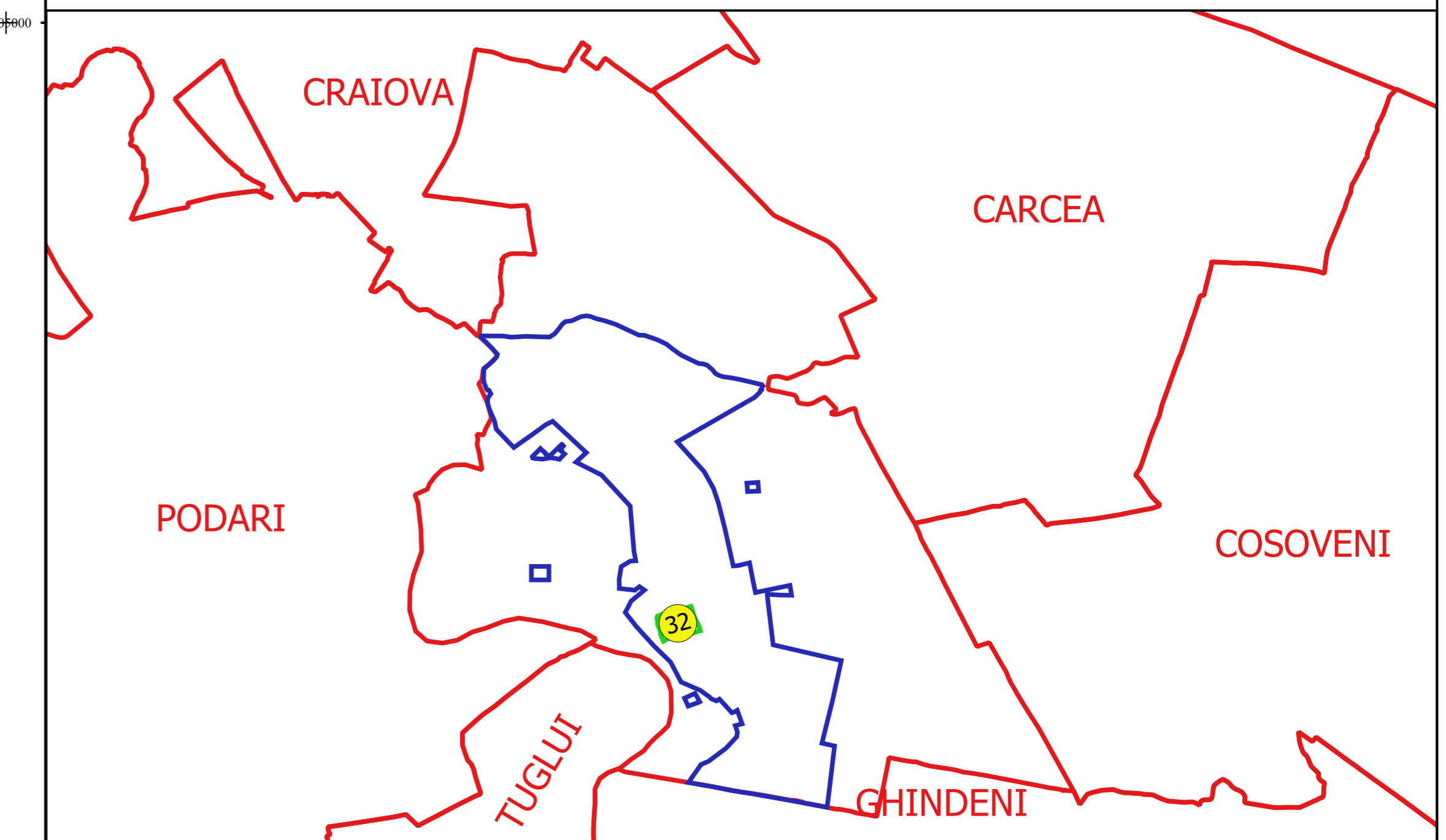
Schița de racordare a planșelor



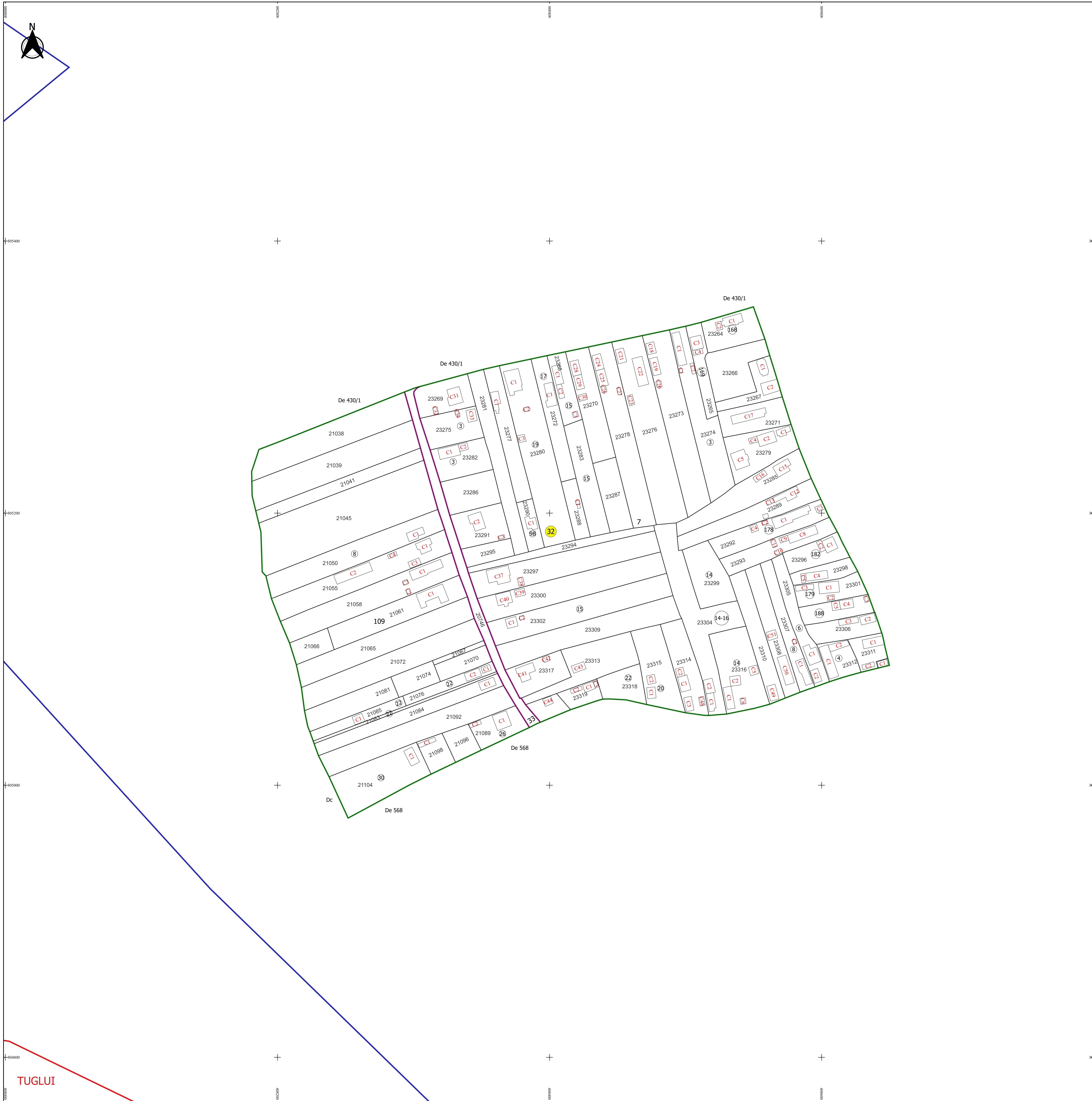
Legendă

- Limită sector
- Limită UAT
- Limită intravilan
- Limită imobil
- Limită construcții
- Limită tarla
- 32 Număr sector
- 22 Numar_administrativ
- 20746 Număr imobil
- 21050-C1 Număr construcții
- 33 Număr tarla
- De 568 Toponimie

Schița dispunerii sectorului cadastral



Proiectant
 Ing. GEORGHE CABAȘTEU SRL
 Ing. FELICIA CONSTANTIN
 11.01.2018



TUGLUI