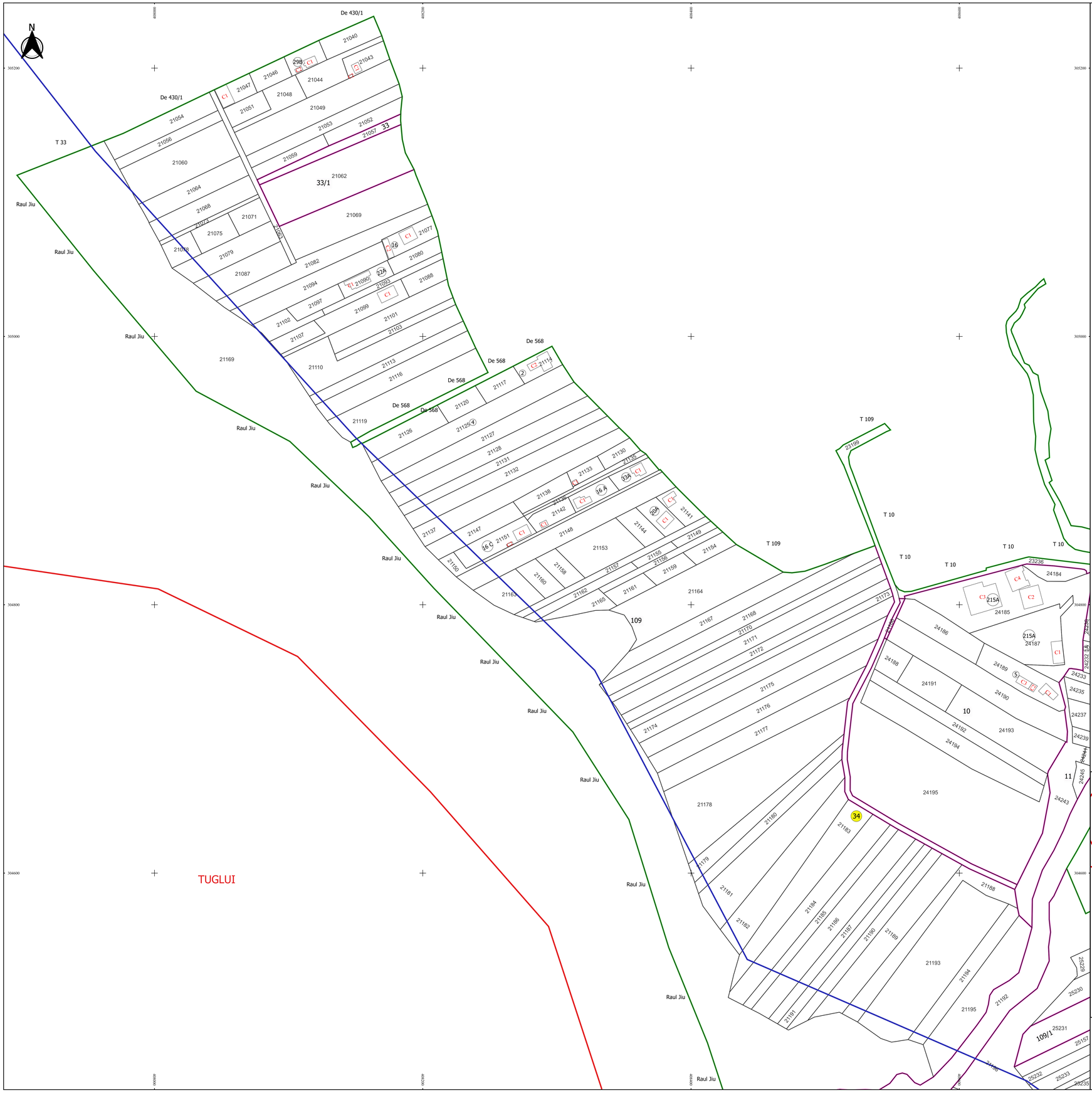

PLAN CADASTRAL

JUDEȚ DOLJ, UAT MALU MARE

Sectorul Cadastral 34

Spre publicare

Scara 1:1000

Sistem de proiecție "STEREO '70"

- Plansa 1 -

Schița de racordare a planșelor

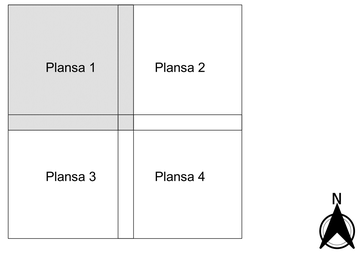

Legendă

- Limită sector
- Limită UAT
- Limită intravilan
- Limită imobil
- Limită construcții
- Limită tarla
- 34 Număr sector
- 1A Numar_administrativ
- 21040 Număr imobil
- 21042-C1 Număr construcții
- 33 Număr tarla
- De 430/1 Toponimie

Schița dispunerii sectorului cadastral

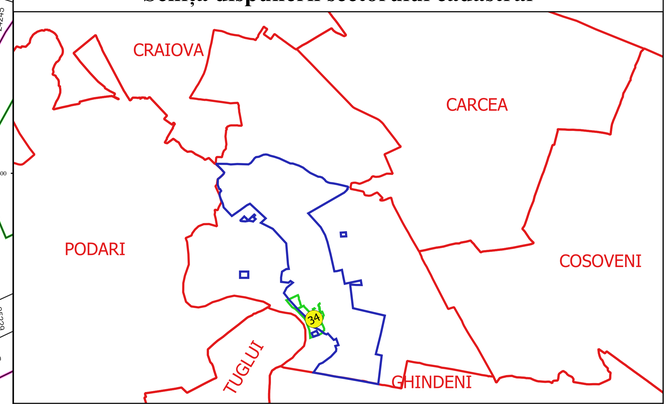

Executant
SC GEOAGECADASTRU SRL
Director executiv
VULTURESCU
Data.....

FILIP-CONSTANTIN VULTURESCU
Geodezist
MEN-G-I-B1-989
Semnătura digitală