
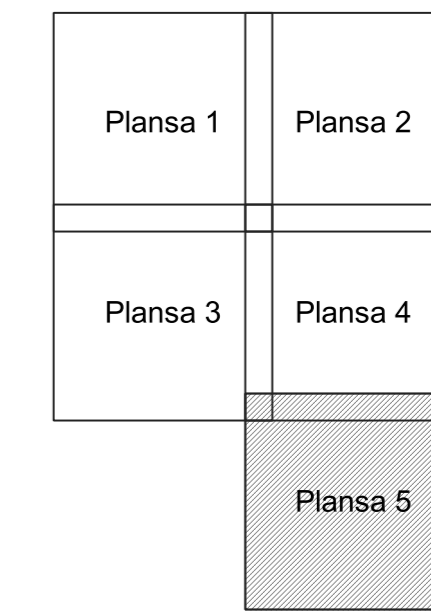


**PLAN CADASTRAL**  
**JUDEȚ DOLJ, UAT MALU MARE**  
**Sectorul Cadastral 36**  
**Spre publicare**  
**Scara 1:1000**  
**Sistem de proiecție "STEREO '70"**  
**- Plansa 5 -**

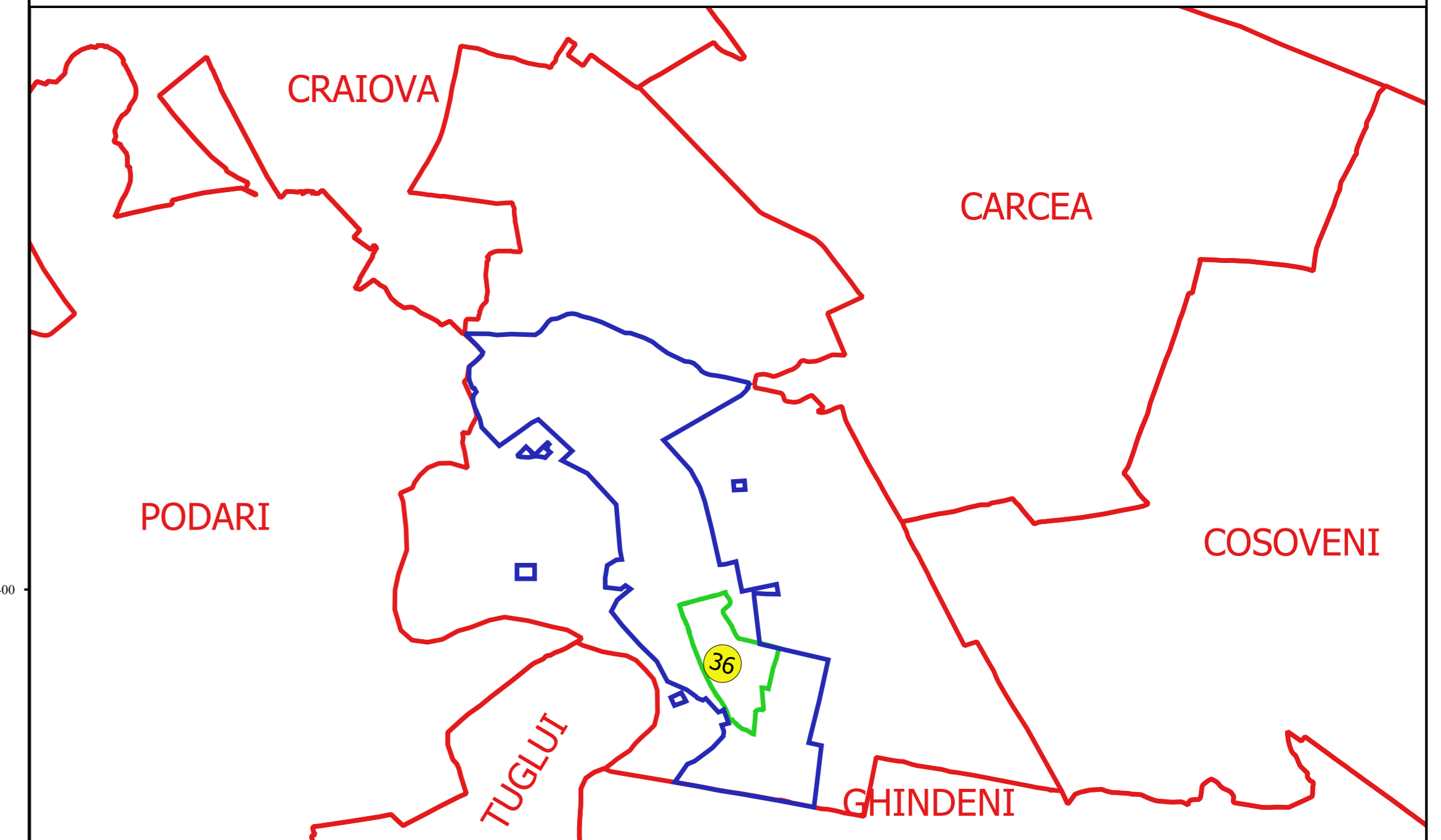
**Schița de racordare a planșelor**



**Legendă**

- Limită sector
- Limită UAT
- Limită intravilan
- Limită imobil
- Limită construcții
- Limită tarla
- 36 Număr sector
- 211 Numar\_administrativ
- 19284 Număr imobil
- 19286-C1 Număr construcții
- 147 Număr tarla
- De 340 Toponimie

**Schița dispunerii sectorului cadastral**



Elaborat de  
 Serviciul Cadastral al  
 Județului Dolj  
 în anul 2015