PLAN CADASTRAL

JUDEȚ DOLJ, UAT MALU MARE
Sectorul Cadastral 40
Spre publicare
Scara 1:2000
Sistem de proiecție "STEREO '70"
- Planșa 1 -



Schița de racordare a planșelor



N

Legendă

- Limită sector
- Limită UAT
- Limită intravilan
- Limită imobil
- Limită construcții
- Limită tarla
- 40 Număr sector
- 984 Număr imobil
- 1042-C1 Număr construcții
- 153 Număr tarla
- De 80 Toponimie

Schița dispunerii sectorului cadastral

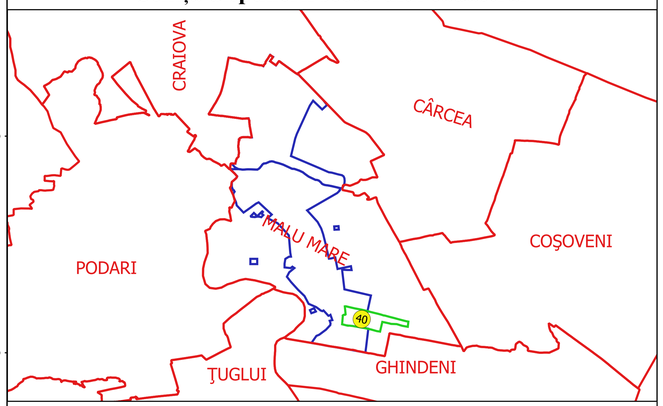

Executant
SC GEOAGRICADASTRU SRL
Ing. FILIP-CONSTANTIN VULTURU
Data.....

FILIP-CONSTANTIN VULTURU
VULTURU@GEOAGRI.COM

ANCPI-R. G. SJ. 204
Semnătura digitală
20110420195851000000