



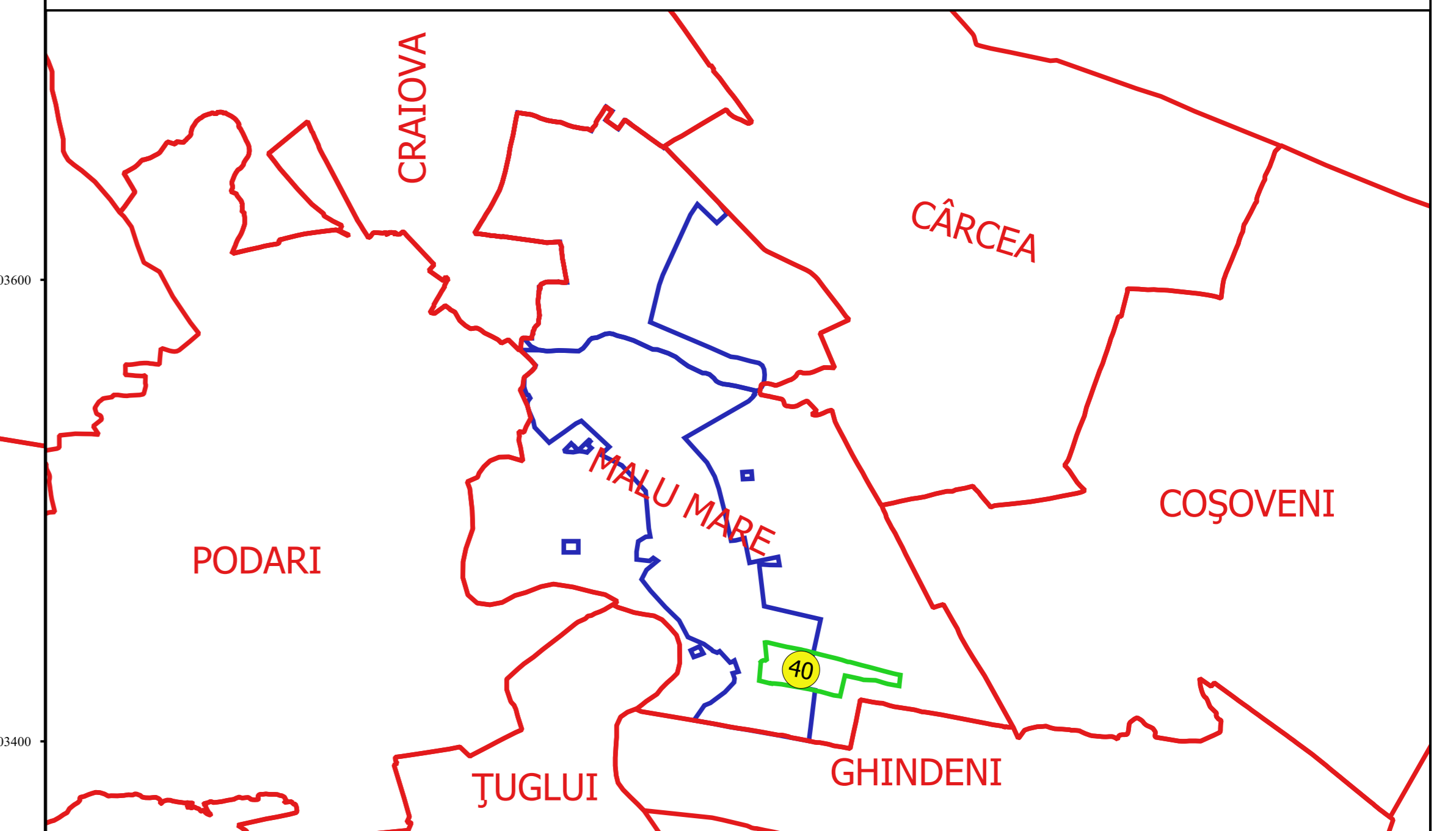
PLAN CADASTRAL
JUDEȚ DOLJ, UAT MALU MARE
Sectorul Cadastral 40
Spre publicare
Scara 1:2000
Sistem de proiecție "STEREO '70"
- Planșa 2 -

Schița de racordare a planșelor



- Legendă**
- Limită sector
 - Limită UAT
 - Limită intravilan
 - Limită imobil
 - Limită construcții
 - Limită tarla
 - 40 Număr sector
 - 984 Număr imobil
 - 1042-C1 Număr construcții
 - 153 Număr tarla
 - De 80 Toponimie

Schița dispunerii sectorului cadastral



Proiectant
 Ing. GEORGHE CRĂCIUN
 Ing. FĂBĂCĂ CONȘTEAN
 15.10.2018

