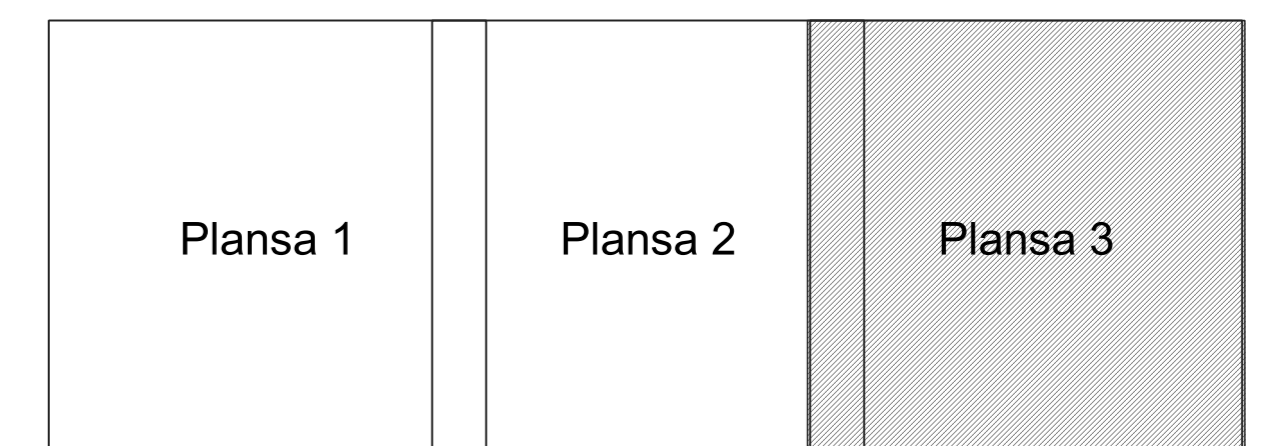




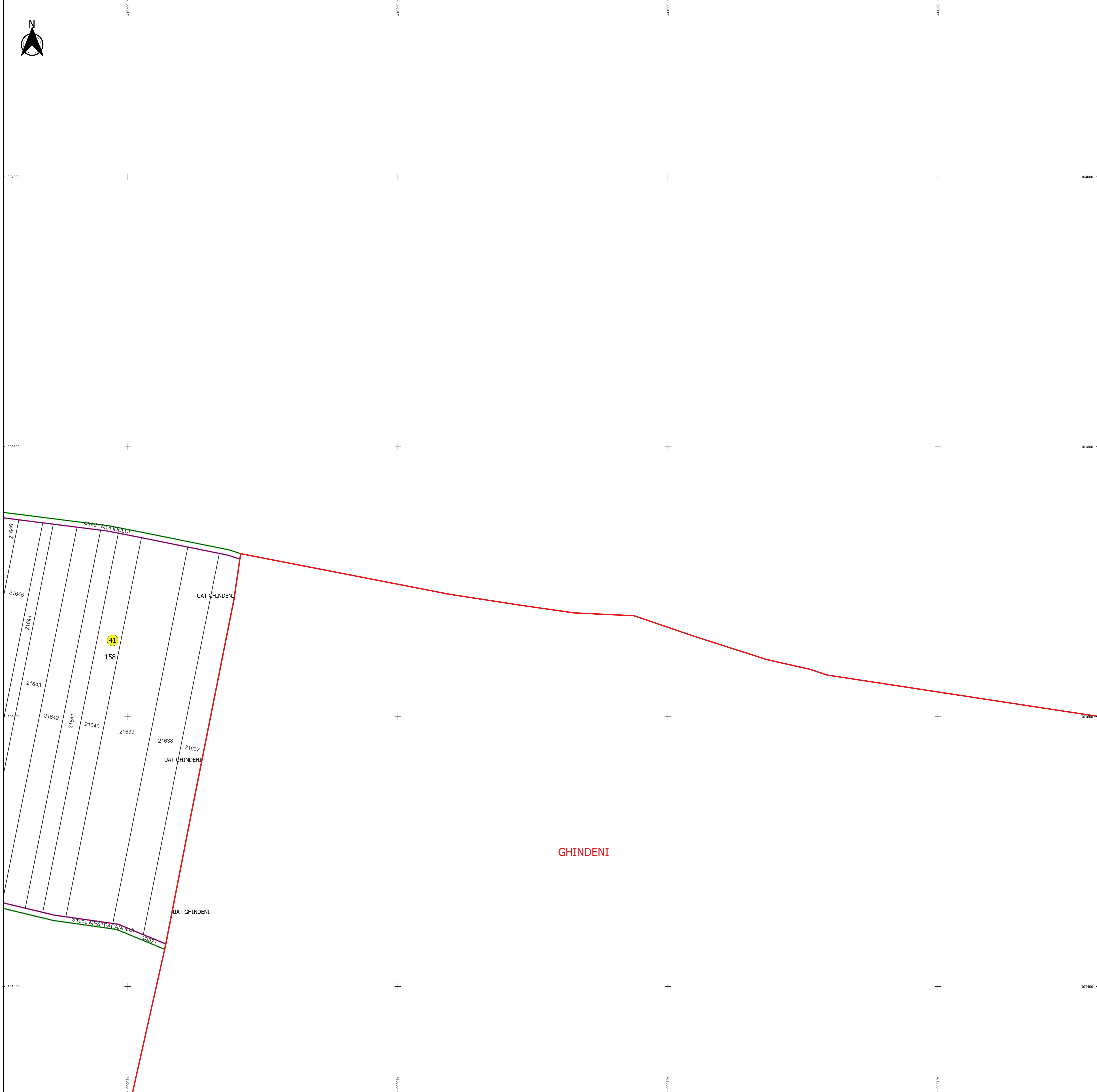
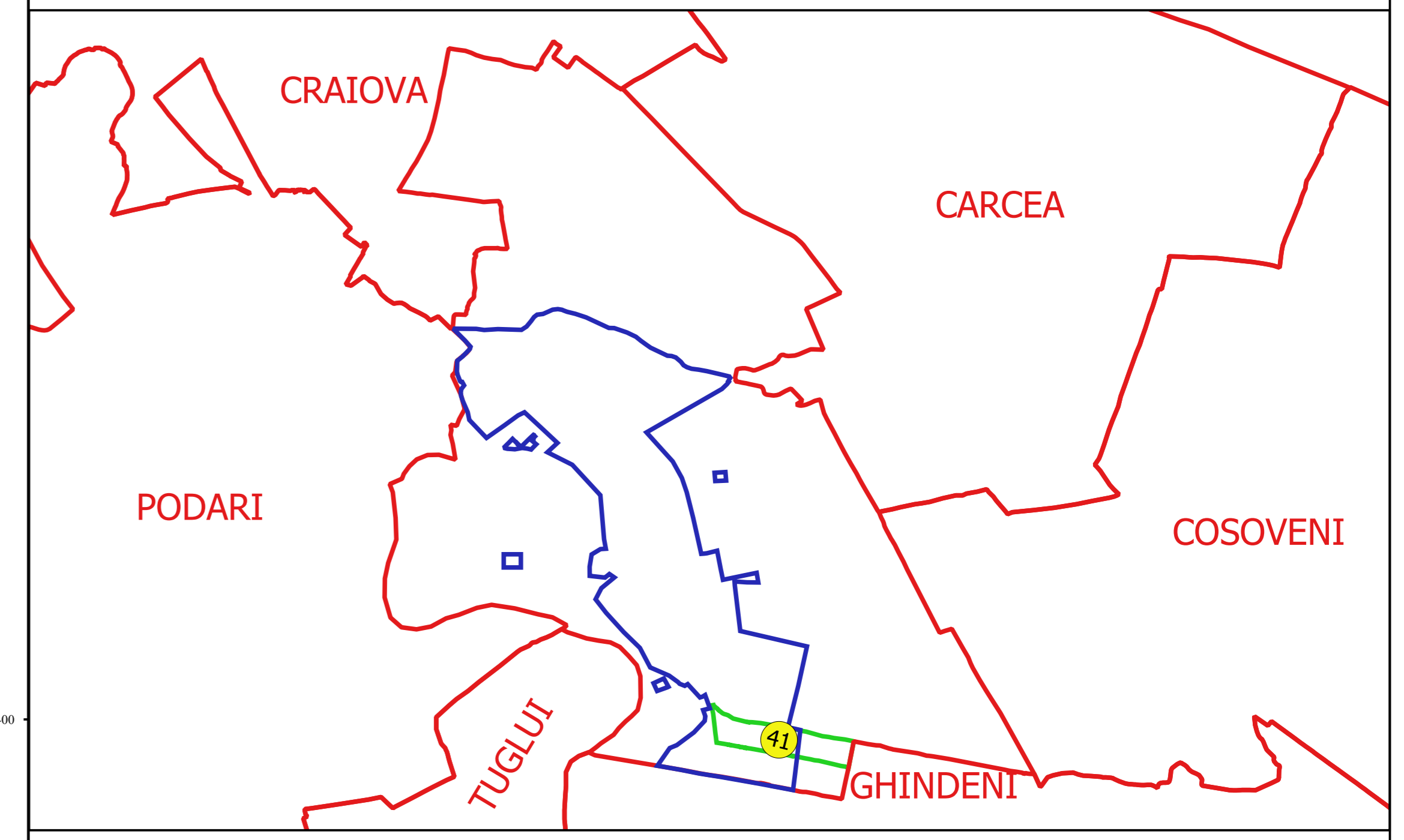
PLAN CADASTRAL
JUDEȚ DOLJ, UAT MALU MARE
Sectorul Cadastral 41
Spre publicare
Scara 1:1000
Sistem de proiecție "STEREO '70"
- Plansa 3 -

Schița de racordare a planșelor



- Legendă**
- Limită sector
 - Limită UAT
 - Limită intravilan
 - Limită imobil
 - Limită construcții
 - Limită tarla
 - 41 Număr sector
 - 5 Numar_administrativ
 - 20083 Număr imobil
 - 21572-C1 Număr construcții
 - 153 Număr tarla
 - T.21 Toponimie

Schița dispunerii sectorului cadastral



Proiectant
 Ing. GEORGHE CĂSTANU
 Ing. FLORENTIN
 15.10.2018