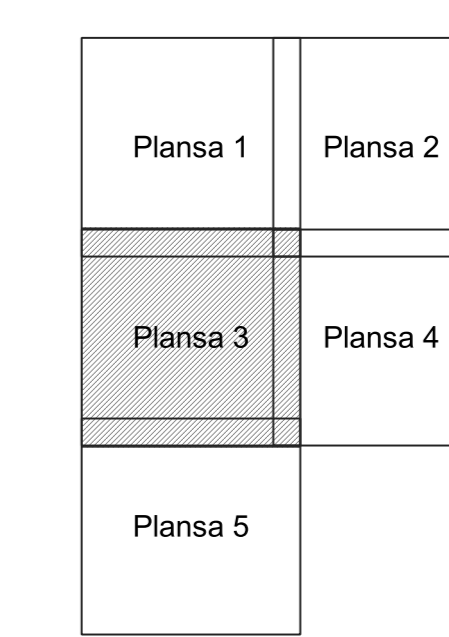




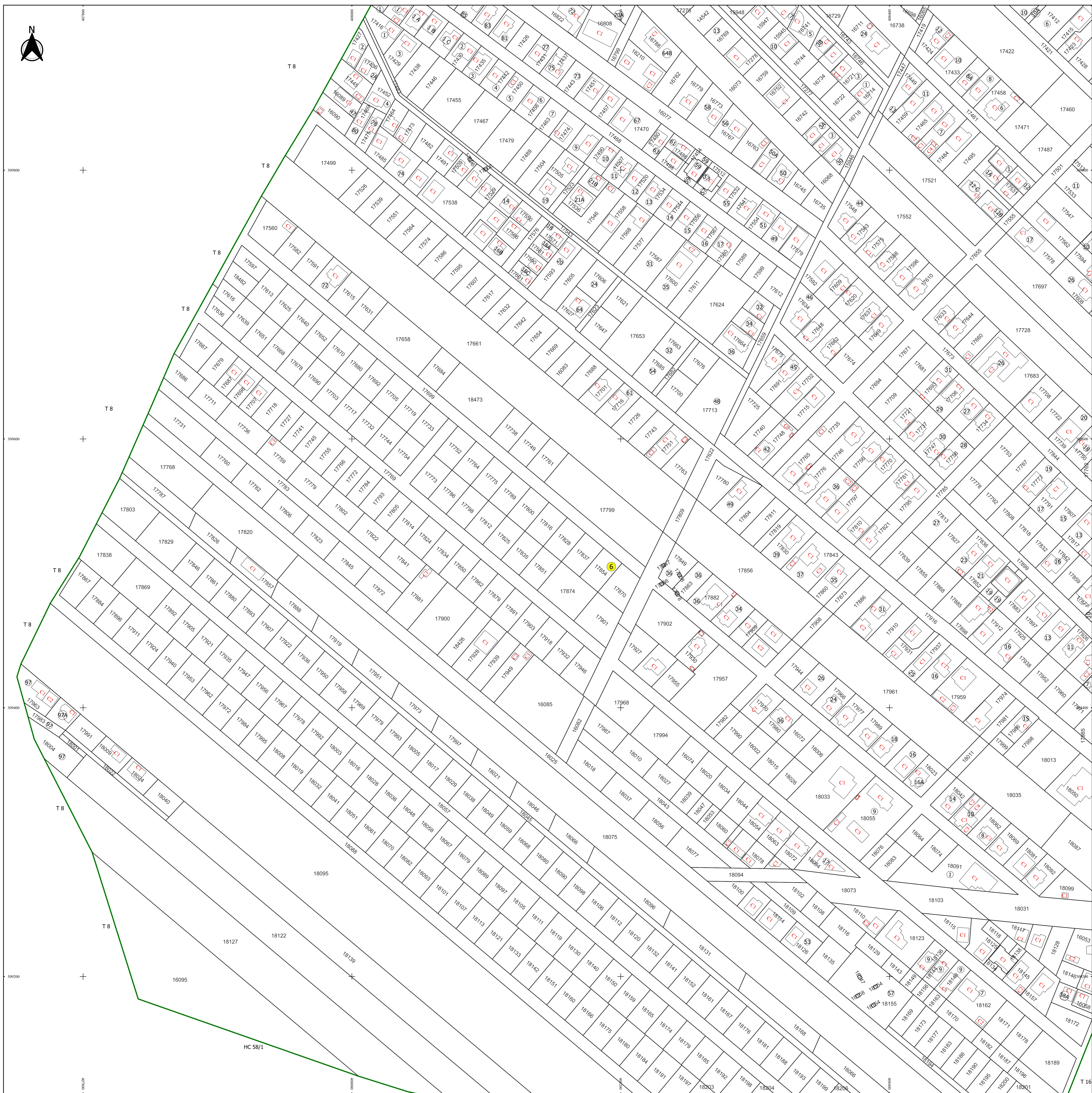
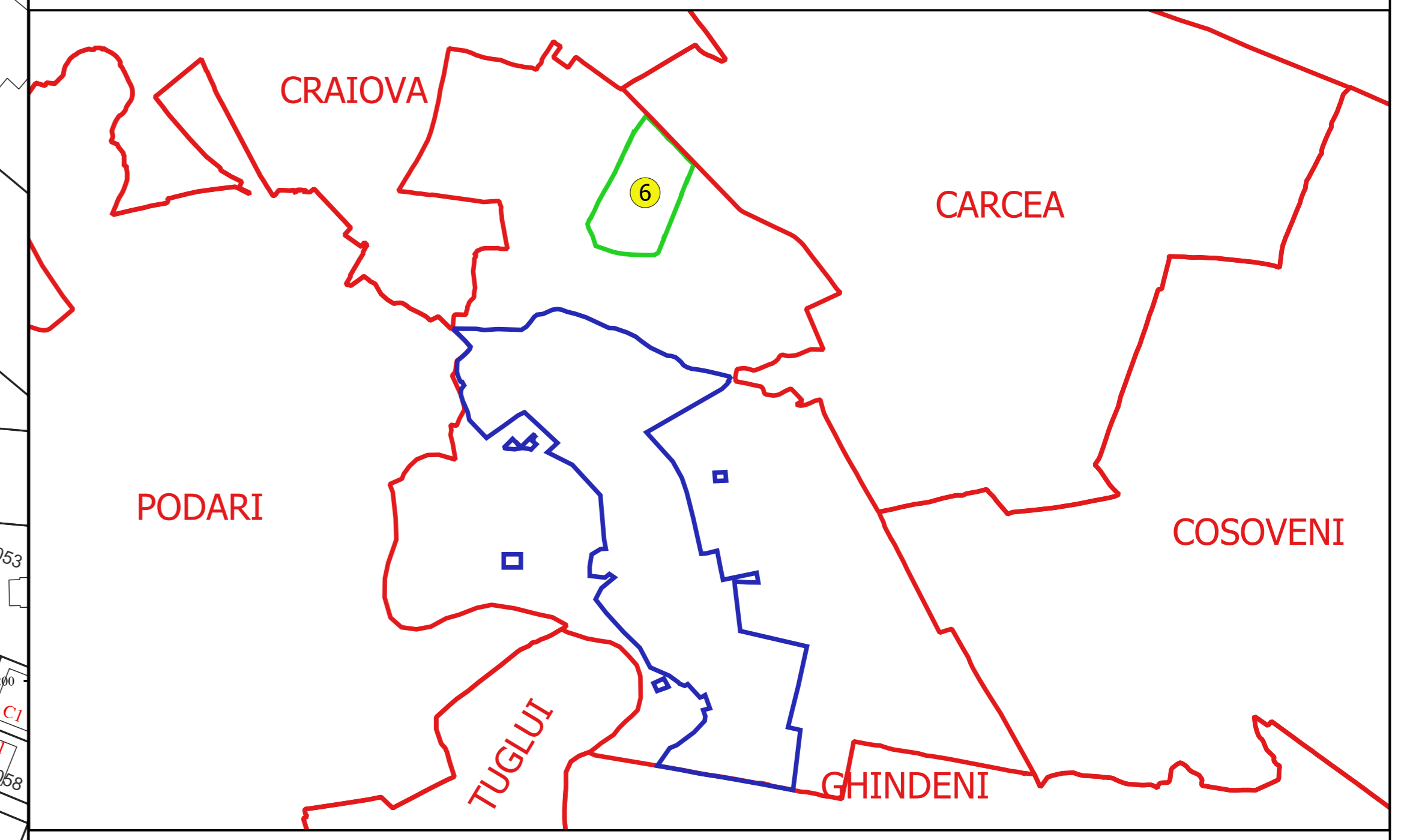
**PLAN CADASTRAL**  
**JUDEȚ DOLJ, UAT MALU MARE**  
**Sectorul Cadastral 6**  
**Spre publicare**  
**Scara 1:1000**  
**Sistem de proiecție "STEREO '70"**  
**- Plansa 3 -**

**Schița de racordare a planșelor**



- Legendă**
- Limită sector
  - Limită UAT
  - Limită intravilan
  - Limită imobil
  - Limită construcții
  - 6 Număr sector
  - 16 Numar\_administrativ
  - 18482 Număr imobil
  - 17414-C1 Număr construcții
  - T 8 Toponimie

**Schița dispunerii sectorului cadastral**



Proiectat de: **SCADASTRU SRL**  
 Ing. **FLORIN CONSTANTIN**  
 11.11.2010