
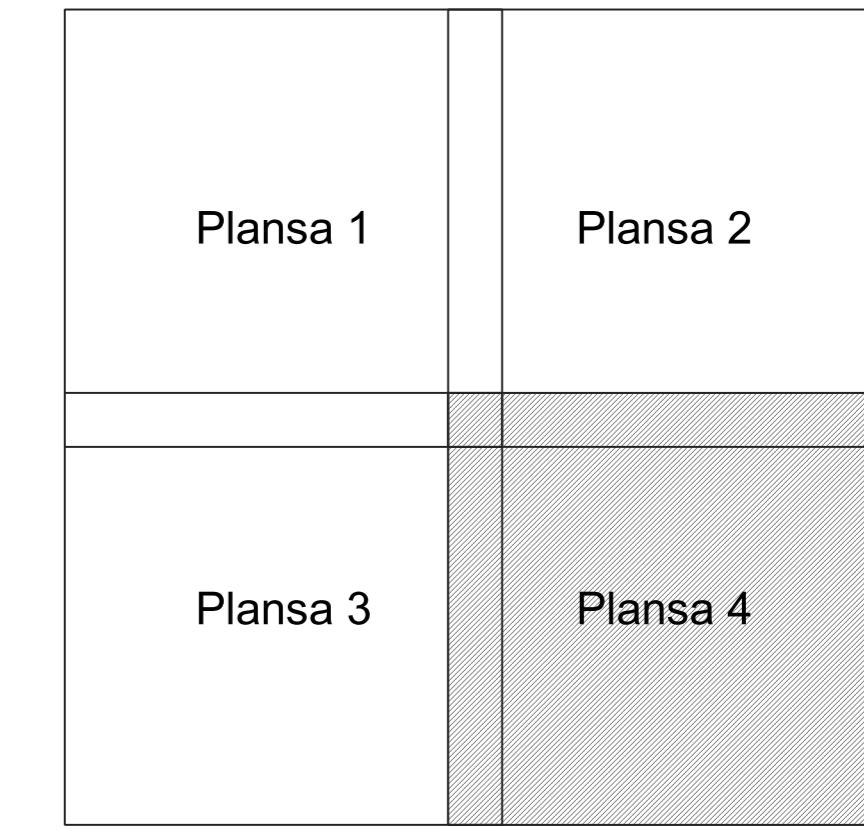



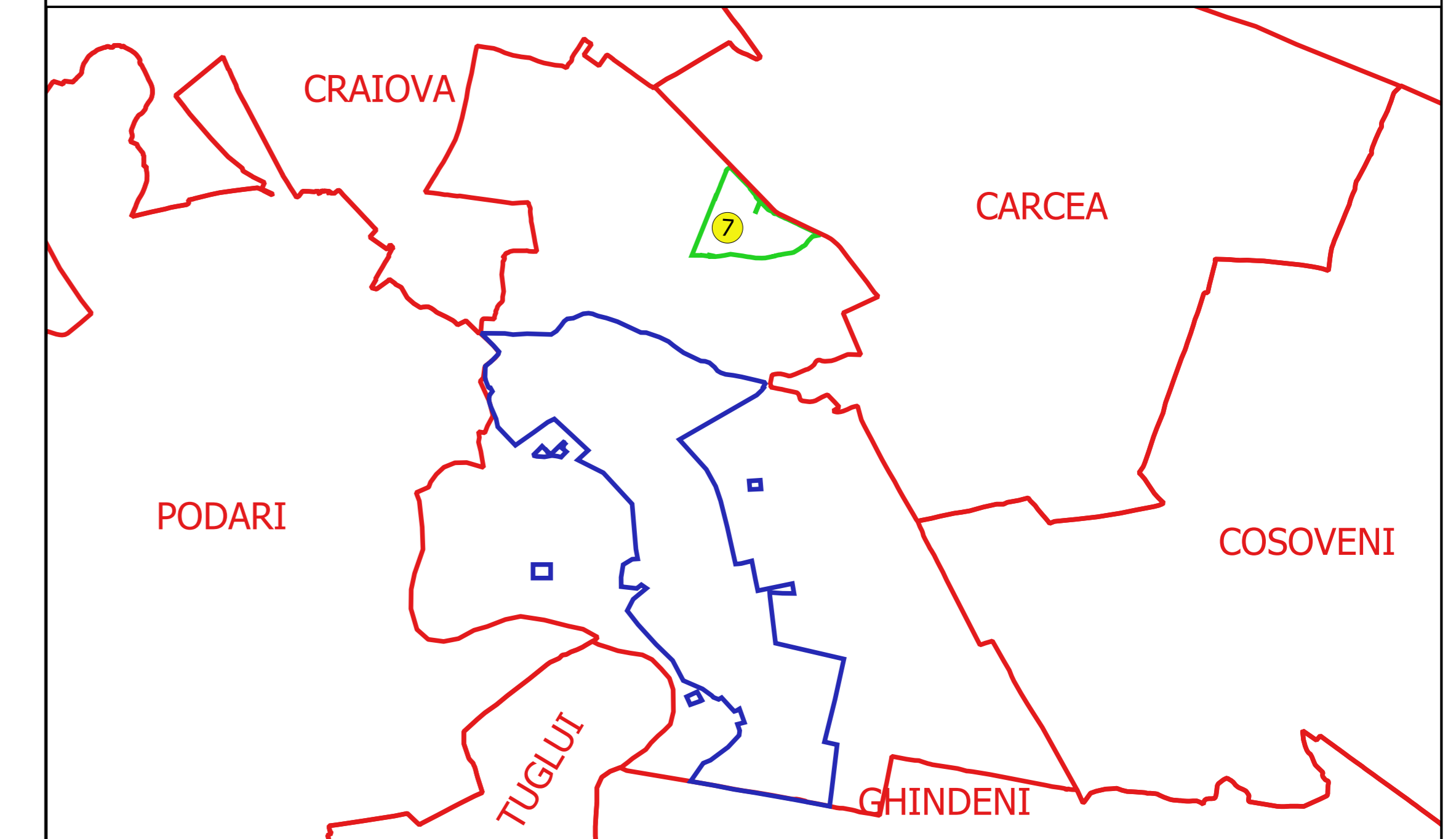
PLAN CADASTRAL
JUDEȚ DOLJ, UAT MALU MARE
Sectorul Cadastral 7
Spre publicare
Scara 1:1000
Sistem de proiecție "STEREO '70"
- Plansa 4 -

Schița de racordare a planșelor



Legendă	
—	Limită sector
—	Limită UAT
—	Limită intravilan
—	Limită imobil
—	Limită construcții
7	Număr sector
51	Numar_administrativ
17092	Număr imobil
17092-C1	Număr construcții
T.10	Toponimie

Schița dispunerii sectorului cadastral



Proiectant
 Ing. GEORGHE CĂSTANU
 Ing. TUDOR CĂSTANU
 17092
 17092-C1
 T.10