

**DATE DESPRE IMOBILUL NR. 1**

Oficiul de Cadastru și Publicitate Imobiliară DOLJ
Biroul de Cadastru și Publicitate Imobiliară Craiova

A. Partea I. Descrierea imobilului

Unitate individuală

Adresa: Loc. Piscu Vechi, Str Mihai Viteazu, Nr. 99, Bl. Specialisti, Sc. 1, Et. 1, Ap. 4, Jud. Dolj, fost T13 P15

Părți comune: acoperis

| Nr crt | Nr cadastral | Suprafața construită | Suprafața utilă (mp) | Cote părți comune | Cote teren | Observații / Referințe |
|--------|--------------|----------------------|----------------------|-------------------|------------|---|
| A1 | 31693-C1-U1 | 0 | 58,57 | 2619/9518 | 5422/1970 | Compus din trei camere si dependinte.Su=58.57mp,St=60.71mp, Suprafata spatiilor comune se compune din - la parter: casa scarii S=16.61mp;- la etaj 1: casa scarii S=16.61mp;- Ziduri ;- Acoperis. |

B. Partea II. Proprietari și acte

| Inscrieri privitoare la dreptul de proprietate și alte drepturi reale | Referințe |
|--|-----------|
| 9055 / 22/01/2019 | |
| Act Notarial nr. CVC NR.1355, din 18/07/1996 emis de NP FLOREA STOENESCU (, Incheiere de Rectificare nr. 44/09.11.2017, NP. Stoenescu Florea); | |
| B1 | A1 |
| Intabulare, drept de PROPRIETATE, dobandit prin Conventie, cota actuala 1/1, cota initiala 1/1 | |
| 1) DUDU ALEXANDRA | |
| 2) DUDU ȘTEFAN | |

C. Partea III. SARCINI .

| Inscrieri privind dezmembramintele dreptului de proprietate, drepturi reale de garanție și sarcini | Referințe |
|--|-----------|
| NU SUNT | |

Anexa Nr. 1 La Partea I

Unitate individuală, Adresa: Loc. Piscu Vechi, Str Mihai Viteazu, Nr. 99, Bl. Specialisti, Sc. 1, Et. 1, Ap. 4, Jud. Dolj, fost T13 P15

Părți comune: acoperis

| Nr crt | Nr cadastral | Suprafața construită | Suprafața utilă (mp) | Cote părți comune | Cote teren | Observații / Referințe |
|--------|--------------|----------------------|----------------------|-------------------|------------|---|
| A1 | 31693-C1-U1 | 0 | 58,57 | 2619/9518 | 5422/1970 | Compus din trei camere si dependinte.Su=58.57mp,St=60.71mp, Suprafata spatiilor comune se compune din - la parter: casa scarii S=16.61mp;- la etaj 1: casa scarii S=16.61mp;- Ziduri ;- Acoperis. |

**DATE DESPRE IMOBILUL NR. 2**

Oficiul de Cadastru și Publicitate Imobiliară DOLJ
Biroul de Cadastru și Publicitate Imobiliară Craiova

A. Partea I. Descrierea imobilului

Unitate individuală

Adresa: Loc. Piscu Vechi, Str Mihai Viteazu, Nr. 99, Bl. Specialisti, Sc. 1, Et. PARTER, Ap. 2, Jud. Dolj, fost T13 P15

Părți comune: acoperis

| Nr crt | Nr cadastral | Suprafața construită | Suprafața utilă (mp) | Cote părți comune | Cote teren | Observații / Referințe |
|--------|--------------|----------------------|----------------------|-------------------|------------|---|
| A1 | 31693-C1-U2 | 0 | 47,41 | 2121/9518 | 4388/1970 | Compus din trei camere si dependinte.Su=47.41mp,St=47.41mp, Suprafata spatiilor comune se compune din - la parter: casa scarii S=16.61mp;- la etaj 1: casa scarii S=16.61mp;- Ziduri ;- Acoperis. |

B. Partea II. Proprietari și acte

| Inscrieri privitoare la dreptul de proprietate și alte drepturi reale | Referințe |
|---|-----------|
| 33094 / 21/02/2019 | |
| Act Administrativ nr. Hotararea nr 31, din 29/06/2017 emis de Consiliul Local al Com PISCU VECHI (act administrativ nr referat nr 8024 din 16.07.2017, emis de GUVERNUL ROMANIEI-M.A.I. Institutia Prefectului Judetul Dolj, anexa la HCL 31/2017); | |
| B1 | A1 |
| Intabulare, drept de PROPRIETATE, dobandit prin Conventie, cota actuala 1/1, cota initiala 1/1 1) COMUNA PISCU VECHI - DOMENIU PUBLIC, CIF:999999999999 | |

C. Partea III. SARCINI .

| Inscrieri privind dezmembramintele dreptului de proprietate, drepturi reale de garanție și sarcini | Referințe |
|--|-----------|
| NU SUNT | |

Anexa Nr. 1 La Partea I

Unitate individuală, Adresa: Loc. Piscu Vechi, Str Mihai Viteazu, Nr. 99, Bl. Specialisti, Sc. 1, Et. PARTER, Ap. 2, Jud. Dolj, fost T13 P15

Părți comune: acoperis

| Nr crt | Nr cadastral | Suprafața construită | Suprafața utilă (mp) | Cote părți comune | Cote teren | Observații / Referințe |
|--------|--------------|----------------------|----------------------|-------------------|------------|---|
| A1 | 31693-C1-U2 | 0 | 47,41 | 2121/9518 | 4388/1970 | Compus din trei camere si dependinte.Su=47.41mp,St=47.41mp, Suprafata spatiilor comune se compune din - la parter: casa scarii S=16.61mp;- la etaj 1: casa scarii S=16.61mp;- Ziduri ;- Acoperis. |

**DATE DESPRE IMOBILUL NR. 3**

Oficiul de Cadastru și Publicitate Imobiliară DOLJ
Biroul de Cadastru și Publicitate Imobiliară Craiova

A. Partea I. Descrierea imobilului

Unitate individuală

Adresa: Loc. Piscu Vechi, Str Mihai Viteazu, Nr. 99, Bl. Specialisti, Sc. 1, Et. 1, Ap. 3, Jud. Dolj, fost T13 P15

Părți comune: acoperis

| Nr crt | Nr cadastral | Suprafața construită | Suprafața utilă (mp) | Cote părți comune | Cote teren | Observații / Referințe |
|--------|--------------|----------------------|----------------------|-------------------|------------|--|
| A1 | 31693-C1-U3 | 0 | 48,27 | 2159/9518 | 4468/1970 | Compus din doua camere si dependinte.Su=48.27mp;St=50.34mp. Suprafata spatiilor comune se compune din - la parter: casa scarii S=16.61mp; - la etaj 1: casa scarii S=16.61mp;- Ziduri ;- Acoperis. |

B. Partea II. Proprietari și acte

| Inscrieri privitoare la dreptul de proprietate și alte drepturi reale | Referințe |
|--|-----------|
| 33088 / 21/02/2019 | |
| Act Administrativ nr. HOTARAREA NR.31, din 30/06/2017 emis de Consiliul Local al Com PISCU VECHI (act administrativ nr REFERAT NR.8024 din 17.07.2017, emis de GUVERNUL ROMANIEI-M.A.I. Institutia Prefectului Judetul Dolj;act administrativ nr CERTIFICAT DE NOMENCLATURA STRADALA NR.2102 din 19.03.2019, emis de COMUNA PISCU VECHI;act administrativ nr ADEVERINTA NR.2099 din 19.03.2019, emis de PRIMARIA PISCU VECHI); | |
| B1 | A1 |
| Intabulare, drept de PROPRIETATE, dobandit prin Lege, cota actuala 1/1, cota initiala 1/1 1) COMUNA PISCU VECHI - DOMENIU PUBLIC, CIF:9999999999999 | |

C. Partea III. SARCINI .

| Inscrieri privind dezmembramintele dreptului de proprietate, drepturi reale de garanție și sarcini | Referințe |
|--|-----------|
| NU SUNT | |

Anexa Nr. 1 La Partea I

Unitate individuală, Adresa: Loc. Piscu Vechi, Str Mihai Viteazu, Nr. 99, Bl. Specialisti, Sc. 1, Et. 1, Ap. 3, Jud. Dolj, fost T13 P15

Părți comune: acoperis

| Nr crt | Nr cadastral | Suprafața construită | Suprafața utilă (mp) | Cote părți comune | Cote teren | Observații / Referințe |
|--------|--------------|----------------------|----------------------|-------------------|------------|--|
| A1 | 31693-C1-U3 | 0 | 48,27 | 2159/9518 | 4468/1970 | Compus din doua camere si dependinte.Su=48.27mp;St=50.34mp. Suprafata spatiilor comune se compune din - la parter: casa scarii S=16.61mp; - la etaj 1: casa scarii S=16.61mp;- Ziduri ;- Acoperis. |

**DATE DESPRE IMOBILUL NR. 4**

Oficiul de Cadastru și Publicitate Imobiliară DOLJ
Biroul de Cadastru și Publicitate Imobiliară Craiova

A. Partea I. Descrierea imobilului

Unitate individuală

Adresa: Loc. Piscu Vechi, Str Mihai Viteazu, Nr. 99, Bl. Specialisti, Sc. 1, Et. parter, Ap. 1, Jud. Dolj, fost T13 P15

Părți comune: acoperis

| Nr crt | Nr cadastral | Suprafața construită | Suprafața utilă (mp) | Cote părți comune | Cote teren | Observații / Referințe |
|--------|--------------|----------------------|----------------------|-------------------|------------|--|
| A1 | 31693-C1-U4 | 0 | 58,57 | 2619/9518 | 5422/1970 | Compus din trei camere si dependinte.Suprafata Utila=58.57mp;Suprafata totala=58.57mp.Suprafata spatiilor comune se compune din - la parter: casa scarii S=16.61mp; - la etaj 1: casa scarii S=16.61mp;- Ziduri ;- Acoperis. |

B. Partea II. Proprietari și acte

| Inscrieri privitoare la dreptul de proprietate și alte drepturi reale | | Referințe |
|---|---|-----------|
| 9061 / 22/01/2019 | | |
| Act Notarial nr. CVC NR.3301, din 30/09/1993 emis de RA INVEST; | | |
| B1 | Intabulare, drept de PROPRIETATE, dobandit prin Conventie, cota actuala 1/1, cota initiala 1/1 1) DUDU ALEXANDRA 2) DUDU ȘTEFAN | A1 |

C. Partea III. SARCINI .

| Inscrieri privind dezmembramintele dreptului de proprietate, drepturi reale de garanție și sarcini | Referințe |
|--|-----------|
| NU SUNT | |

Anexa Nr. 1 La Partea I

Unitate individuală, Adresa: Loc. Piscu Vechi, Str Mihai Viteazu, Nr. 99, Bl. Specialisti, Sc. 1, Et. parter, Ap. 1, Jud. Dolj, fost T13 P15

Părți comune: acoperis

| Nr crt | Nr cadastral | Suprafața construită | Suprafața utilă (mp) | Cote părți comune | Cote teren | Observații / Referințe |
|--------|--------------|----------------------|----------------------|-------------------|------------|--|
| A1 | 31693-C1-U4 | 0 | 58,57 | 2619/9518 | 5422/1970 | Compus din trei camere si dependinte.Suprafata Utila=58.57mp;Suprafata totala=58.57mp.Suprafata spatiilor comune se compune din - la parter: casa scarii S=16.61mp; - la etaj 1: casa scarii S=16.61mp;- Ziduri ;- Acoperis. |

**DATE DESPRE IMOBILUL NR. 9881**

Oficiul de Cadastru și Publicitate Imobiliară DOLJ
Biroul de Cadastru și Publicitate Imobiliară Craiova

A. Partea I. Descrierea imobilului

TEREN Intravilan

Adresa: Loc. Piscu Vechi, Str Dunarii, Nr. 1, Jud. Dolj, T13, P3,3/1

| Nr. Crt | Nr cadastral Nr. topografic | Suprafața* (mp) | Observații / Referințe |
|---------|-----------------------------|------------------------------------|---------------------------------------|
| A1 | 30000 | Din acte: 2.020 Masurata: 1.936 | Sector cadastral:17 Teren imprejmuit; |

Construcții

| Crt | Nr cadastral Nr. topografic | Adresa | Observații / Referințe |
|------|-----------------------------|---|--|
| A1.1 | 30000-C1 | Loc. Piscu Vechi, Str Dunarii, Nr. 1, Jud. Dolj, cvartal 13, parcelele 3 si 3/1 | Nr. niveluri:1; S. construita la sol:198 mp; LOCUINTA CU 4 CAMERE, 4 HOLURI, BUCATARIE, MAGAZIE, CAMARA SI GRAJD |
| A1.2 | 30000-C2 | Loc. Piscu Vechi, Str Dunarii, Nr. 1, Jud. Dolj, cvartal 13, parcelele 3 si 3/1 | Nr. niveluri:2; S. construita la sol:86 mp; C2- LOCUINTA P+1 |
| A1.3 | 30000-C3 | Loc. Piscu Vechi, Str Dunarii, Nr. 1, Jud. Dolj, cvartal 13, parcelele 3 si 3/1 | Nr. niveluri:1; S. construita la sol:26 mp; C3- ANEXA |

B. Partea II. Proprietari și acte

| Inscrieri privitoare la dreptul de proprietate și alte drepturi reale | | Referințe |
|--|--|------------|
| 76439 / 21/10/2011 | | |
| Act Notarial nr. CONTRACT DE VANZARE CUMPARARE CU UZUFRACT AUT NR 2028, din 20/10/2011 emis de BNP BUDIANA IONUT RAZVAN; | | |
| B1 | Intabulare, drept de PROPRIETATE, dobandit prin Conventie, cota actuala 1/1, cota initiala 1/1 1) OCOLISEANU COSMIN IRINEL, necasatorit | A1, A1.1 |
| / | | |
| Act Normativ nr. LEGEA NR.7, din 13/03/1996 emis de PARLAMENTUL ROMANIEI ((art. 12; alin. 14 si alin.16)); | | |
| B2 | Intabulare, drept de PROPRIETATE, dobandit prin Lege, cota actuala 1/1, cota initiala 1/1 1) OCOLISEANU COSMIN IRINEL | A1.2, A1.3 |

C. Partea III. SARCINI

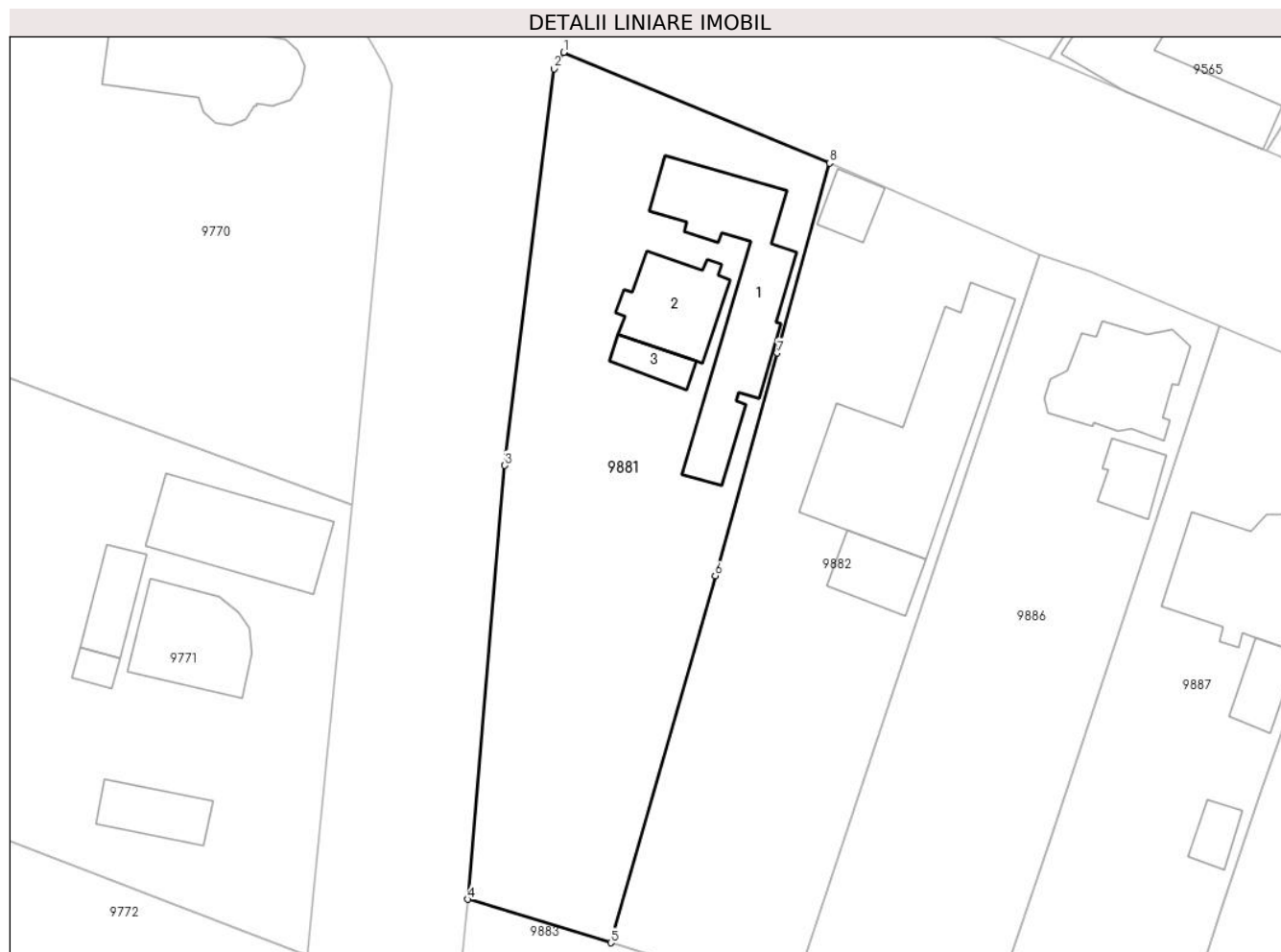
| Inscrieri privind dezmembramintele dreptului de proprietate, drepturi reale de garanție și sarcini | | Referințe |
|--|--|-----------|
| 76439 / 21/10/2011 | | |
| Act Notarial nr. CONTRACT DE VANZARE CUMPARARE CU UZUFRACT AUT NR 2028, din 20/10/2011 emis de BNP BUDIANA IONUT RAZVAN; | | |
| C1 | Intabulare, drept de UZUFRACT, dobandit prin Conventie, cota actuala 1/1, cota initiala 1/1 1) OCOLISEANU AURELIA | A1, A1.1 |

Anexa Nr. 1 La Partea I

Teren

| | | |
|--------------|------------------------------------|------------------------|
| Nr cadastral | Suprafața (mp)* | Observații / Referințe |
| 30000 | Din acte: 2.020 Masurata: 1.936 | |

* Suprafața este determinată în planul de proiecție Stereo 70.



Date referitoare la teren

| Crt | Categorie folosință | Intra vilan | Suprafața (mp) | Tarla | Parcelă | Nr. topo | Observații / Referințe |
|-----|---------------------|-------------|----------------|-------|---------|----------|------------------------|
| 1 | curți constructii | DA | 923 | 13 | 3 | - | |
| 2 | arabil | DA | 1.013 | 13 | 3/1 | - | |

Date referitoare la construcții

| Crt | Număr | Destinație construcție | Supraf. (mp) | Situație juridică | Observații / Referințe |
|------|----------|-------------------------|--------------|-------------------|--|
| A1.1 | 30000-C1 | construcții de locuințe | 198 | Cu acte | Nr. niveluri:1; S. construita la sol:198 mp; LOCUINTA CU 4 CAMERE, 4 HOLURI, BUCATARIE, MAGAZIE, CAMARA SI GRAJD |
| A1.2 | 30000-C2 | construcții de locuințe | 86 | Cu acte | Nr. niveluri:2; S. construita la sol:86 mp; C2-LOCUINTA P+1 |
| A1.3 | 30000-C3 | construcții anexa | 26 | Cu acte | Nr. niveluri:1; S. construita la sol:26 mp; C3-ANEXA |

Lungime Segmente

1) Valorile lungimilor segmentelor sunt obținute din proiecție în plan.

| Punct început | X / Y | Punct sfârșit | X / Y | Lungime segment (** (m) |
|---------------|-------|---------------|-------|-------------------------|
| | | | | |

| Punct început | X / Y | Punct sfârșit | X / Y | Lungime segment (** (m) |
|---------------|----------------------------|---------------|----------------------------|-------------------------|
| 1 | 352.221,898 268.570,546 | 2 | 352.220,945 268.568,864 | 1.933 |
| 2 | 352.220,945 268.568,864 | 3 | 352.215,888 268.528,356 | 40.822 |
| 3 | 352.215,888 268.528,356 | 4 | 352.212,136 268.484,042 | 44.473 |
| 4 | 352.212,136 268.484,042 | 5 | 352.226,717 268.479,608 | 15.24 |
| 5 | 352.226,717 268.479,608 | 6 | 352.237,4 268.517,092 | 38.977 |
| 6 | 352.237,4 268.517,092 | 7 | 352.243,734 268.539,832 | 23.606 |
| 7 | 352.243,734 268.539,832 | 8 | 352.249,057 268.559,229 | 20.114 |
| 8 | 352.249,057 268.559,229 | 1 | 352.221,898 268.570,546 | 29.423 |

** Lungimile segmentelor sunt determinate în planul de proiecție Stereo 70 și sunt rotunjite la 1 milimetru.

*** Distanța dintre puncte este formată din segmente cumulate ce sunt mai mici decât valoarea 1 milimetru.

**DATE DESPRE IMOBILUL NR. 9882**

Oficiul de Cadastru și Publicitate Imobiliară DOLJ
Biroul de Cadastru și Publicitate Imobiliară Craiova

A. Partea I. Descrierea imobilului

TEREN Intravilan

Adresa: Loc. Piscu Vechi, Str Mihai Viteazu, Nr. 121, Jud. Dolj, T13, P4,4/1

| Nr. Crt | Nr cadastral Nr. topografic | Suprafața* (mp) | Observații / Referințe |
|---------|-----------------------------|-----------------|--|
| A1 | 38742 | 1.721 | Sector cadastral:17 Teren imprejmuit; LOT1 |

Construcții

| Crt | Nr cadastral Nr. topografic | Adresa | Observații / Referințe |
|------|-----------------------------|--|--|
| A1.1 | 38742-C1 | Loc. Piscu Vechi, Str Mihai Viteazu, Nr. 121, Jud. Dolj, fost T13,P4,4/1 | Nr. niveluri:2; S. construita la sol:264 mp; Casa de locuit+pivnita cu fundatie beton,din caramida, acoperita , cu tigla, 5 camere si dependinte |
| A1.2 | 38742-C2 | Loc. Piscu Vechi, Str Mihai Viteazu, Nr. 121, Jud. Dolj, fost T13,P4,4/1 | Nr. niveluri:1; S. construita la sol:52 mp; C2- ANEXA |
| A1.3 | 38742-C3 | Loc. Piscu Vechi, Str Mihai Viteazu, Nr. 121, Jud. Dolj, fost T13,P4,4/1 | Nr. niveluri:1; S. construita la sol:31 mp; C3- ANEXA |

B. Partea II. Proprietari și acte

| Inscrieri privitoare la dreptul de proprietate și alte drepturi reale | | Referințe |
|---|--|------------|
| 347721 / 13/12/2023 | | |
| Act Notarial nr. CM NR.334, din 01/01/2005 emis de NP Stoenescu Florea; | | |
| B1 | Intabulare, drept de PROPRIETATE, dobandit prin Succesiune, cota actuala 1/1, cota initiala 1/1 1) MORTOFLEAC GEORGETA <i>OBSERVATII: pozitie transcrisa din CF 30043/Piscu Vechi, inscrisa prin incheierea nr. 11761 din 07/06/2005; (provenita din conversia CF 73) Def Bobocica Radu si Bobocica Elena</i> | A1, A1.1 |
| 46329 / 03/03/2025 | | |
| Act Notarial nr. CONTRACT DE IPOTECĂ AUT.404, din 27/02/2025 emis de NOTAR PUBLIC GUNESCU-TUDOR MARINELA-DANIELA; | | |
| B2 | se noteaza interdictia de instrainare 1) ECOPLANT SRL, CIF:15809876 | A1, A1.1 |
| / | | |
| Act Normativ nr. LEGEA NR.7, din 13/03/1996 emis de PARLAMENTUL ROMANIEI ((art. 12; alin. 14 si alin.16)); | | |
| B3 | Intabulare, drept de PROPRIETATE, dobandit prin Lege, cota actuala 1/1, cota initiala 1/1 1) MORTOFLEAC GEORGETA | A1.2, A1.3 |

C. Partea III. SARCINI

| Inscrieri privind dezmembramintele dreptului de proprietate, drepturi reale de garanție și sarcini | | Referințe |
|---|---|-----------|
| 46329 / 03/03/2025 | | |
| Act Notarial nr. CONTRACT DE IPOTECĂ AUT.404, din 27/02/2025 emis de NOTAR PUBLIC GUNESCU-TUDOR MARINELA-DANIELA; | | |
| C1 | Intabulare, drept de IPOTECA, Valoare:225610.3 LEI. 1) ECOPLANT SRL, CIF:15809876 | A1, A1.1 |

Anexa Nr. 1 La Partea I

Teren

| Nr cadastral | Suprafața (mp)* | Observații / Referințe |
|--------------|-----------------|------------------------|
| 38742 | 1.721 | LOT1 |

* Suprafața este determinată în planul de proiecție Stereo 70.



Date referitoare la teren

| Crt | Categorie folosință | Intra vilan | Suprafața (mp) | Tarla | Parcelă | Nr. topo | Observații / Referințe |
|-----|---------------------|-------------|----------------|-------|---------|----------|------------------------|
| 1 | curți constructii | DA | 1.022 | 13 | 4,4/1 | - | |
| 2 | arabil | DA | 699 | 13 | 4,4/1 | - | |

Date referitoare la construcții

| Crt | Număr | Destinație construcție | Supraf. (mp) | Situație juridică | Observații / Referințe |
|------|----------|-------------------------|--------------|-------------------|---|
| A1.1 | 38742-C1 | construcții de locuințe | 264 | Cu acte | Nr. niveluri:2; S. construită la sol:264 mp; Casa de locuit+pivnita cu fundație beton,din caramida, acoperita ,cu tigla, 5 camere si dependinte |
| A1.2 | 38742-C2 | construcții anexa | 52 | Cu acte | Nr. niveluri:1; S. construită la sol:52 mp; C2-ANEXA |
| A1.3 | 38742-C3 | construcții anexa | 31 | Cu acte | Nr. niveluri:1; S. construită la sol:31 mp; C3-ANEXA |

Lungime Segmente

1) Valorile lungimilor segmentelor sunt obținute din proiecție în plan.

| Punct început | X / Y | Punct sfârșit | X / Y | Lungime segment (** (m) |
|---------------|----------------------------|---------------|----------------------------|-------------------------|
| 1 | 352.270,486 268.549,868 | 2 | 352.249,057 268.559,229 | 23.384 |
| 2 | 352.249,057 268.559,229 | 3 | 352.243,734 268.539,832 | 20.114 |
| 3 | 352.243,734 268.539,832 | 4 | 352.237,4 268.517,092 | 23.606 |
| 4 | 352.237,4 268.517,092 | 5 | 352.226,717 268.479,608 | 38.977 |
| 5 | 352.226,717 268.479,608 | 6 | 352.245,14 268.473,985 | 19.262 |
| 6 | 352.245,14 268.473,985 | 7 | 352.255,633 268.505,344 | 33.068 |
| 7 | 352.255,633 268.505,344 | 1 | 352.270,486 268.549,868 | 46.936 |

** Lungimile segmentelor sunt determinate în planul de proiecție Stereo 70 și sunt rotunjite la 1 milimetru.

*** Distanța dintre puncte este formată din segmente cumulate ce sunt mai mici decât valoarea 1 milimetru.

**DATE DESPRE IMOBILUL NR. 9883**

Oficiul de Cadastru și Publicitate Imobiliară DOLJ
Biroul de Cadastru și Publicitate Imobiliară Craiova

A. Partea I. Descrierea imobilului

TEREN Intravilan

Adresa: Loc. Piscu Vechi, Str Dunarii, Nr. 1A, Jud. Dolj, T13, P4,4/1

| Nr. Crt | Nr cadastral Nr. topografic | Suprafața* (mp) | Observații / Referințe |
|---------|-----------------------------|-----------------|--|
| A1 | 38743 | 674 | Sector cadastral:17 Teren imprejmuit; LOT2 |

Construcții

| Crt | Nr cadastral Nr. topografic | Adresa | Observații / Referințe |
|------|-----------------------------|---|---|
| A1.1 | 38743-C1 | Loc. Piscu Vechi, Str Dunarii, Nr. 1A, Jud. Dolj, fost T13,P4,4/1 | Nr. niveluri:1; S. construita la sol:242 mp; C1- HALA |

B. Partea II. Proprietari și acte

| Inscrieri privitoare la dreptul de proprietate și alte drepturi reale | | Referințe |
|---|--|-----------|
| 347721 / 13/12/2023 | | |
| Act Notarial nr. CM NR.334, din 01/01/2005 emis de NP Stoenescu Florea (CNS NR.2842/18.06.2025 EMIS DE PRIMARIA PISCU VECHI); | | |
| B1 | Intabulare, drept de PROPRIETATE, dobandit prin Succesiune, cota actuala 1/1, cota initiala 1/1 1) MORTOFLEAC GEORGETA <i>OBSERVATII: pozitie transcrisa din CF 30043/Piscu Vechi, inscrisa prin incheierea nr. 11761 din 07/06/2005; (provenita din conversia CF 73) Def Bobocica Radu si Bobocica Elena</i> | A1 |
| / | | |
| Act Normativ nr. LEGEA NR.7, din 13/03/1996 emis de PARLAMENTUL ROMANIEI ((art. 12; alin. 14 si alin.16)); | | |
| B2 | Intabulare, drept de PROPRIETATE, dobandit prin Lege, cota actuala 1/1, cota initiala 1/1 1) MORTOFLEAC GEORGETA | A1.1 |

C. Partea III. SARCINI .

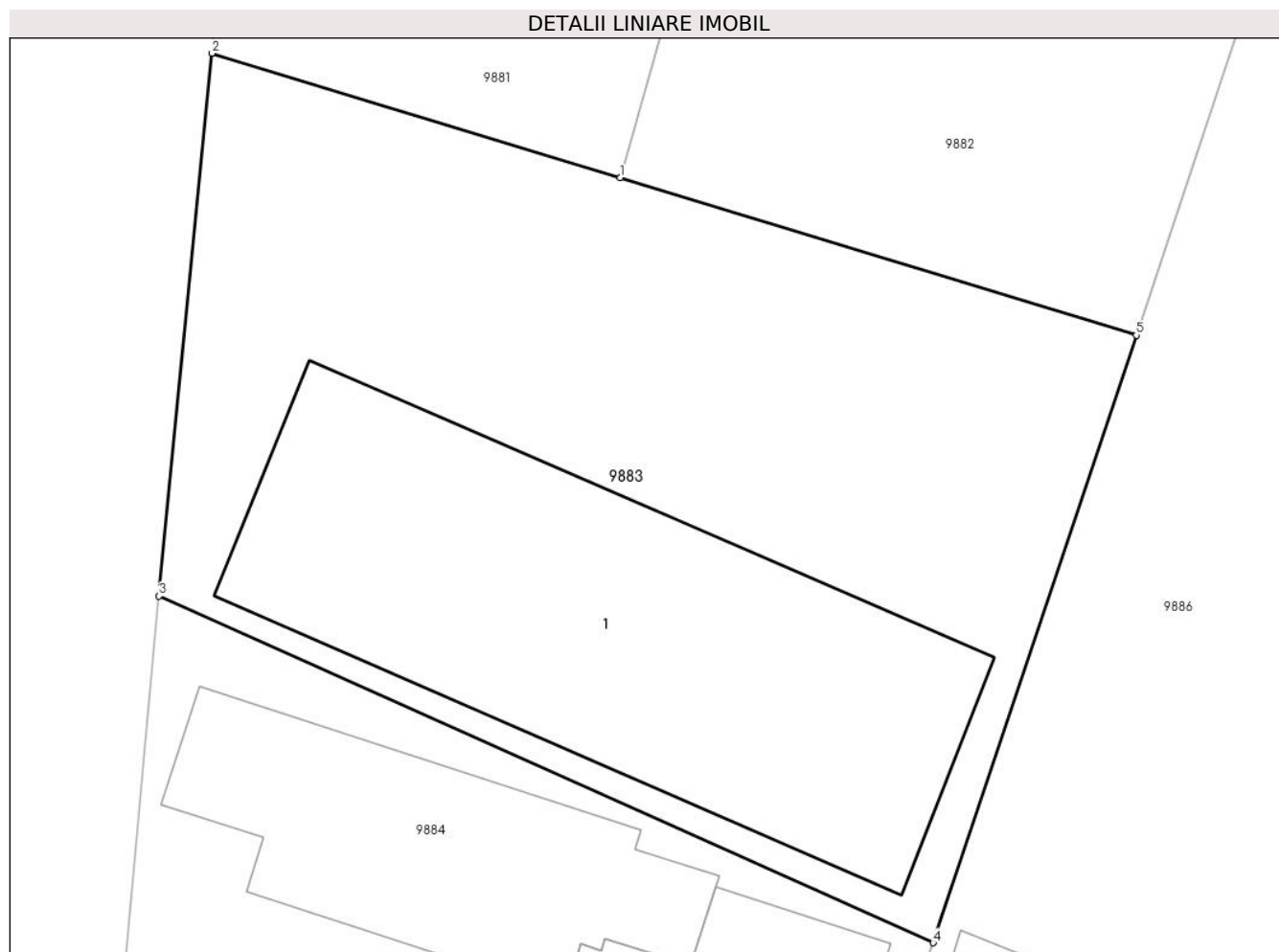
| Inscrieri privind dezmembramintele dreptului de proprietate, drepturi reale de garanție și sarcini | Referințe |
|--|-----------|
| NU SUNT | |

Anexa Nr. 1 La Partea I

Teren

| Nr cadastral | Suprafața (mp)* | Observații / Referințe |
|--------------|-----------------|------------------------|
| 38743 | 674 | LOT2 |

* Suprafața este determinată în planul de proiecție Stereo 70.



Date referitoare la teren

| Crt | Categorie folosință | Intravilan | Suprafața (mp) | Tarla | Parcelă | Nr. topo | Observații / Referințe |
|-----|---------------------|------------|----------------|-------|---------|----------|------------------------|
| 1 | arabil | DA | 674 | 13 | 4,4/1 | - | LOT2 |

Date referitoare la construcții

| Crt | Număr | Destinație construcție | Supraf. (mp) | Situație juridică | Observații / Referințe |
|------|----------|--------------------------------------|--------------|-------------------|--|
| A1.1 | 38743-C1 | construcții industriale și edilitare | 242 | Cu acte | Nr. niveluri:1; S. construita la sol:242 mp; C1-HALA |

Lungime Segmente

1) Valorile lungimilor segmentelor sunt obținute din proiecție în plan.

| Punct început | X / Y | Punct sfârșit | X / Y | Lungime segment (** (m) |
|---------------|----------------------------|---------------|----------------------------|-------------------------|
| 1 | 352.226,717 268.479,608 | 2 | 352.212,136 268.484,042 | 15.24 |
| 2 | 352.212,136 268.484,042 | 3 | 352.210,257 268.464,673 | 19.46 |
| 3 | 352.210,257 268.464,673 | 4 | 352.237,886 268.452,308 | 30.27 |

| Punct început | X / Y | Punct sfârșit | X / Y | Lungime segment (** (m) |
|---------------|----------------------------|---------------|----------------------------|-------------------------|
| 4 | 352.237,886 268.452,308 | 5 | 352.245,14 268.473,985 | 22.859 |
| 5 | 352.245,14 268.473,985 | 1 | 352.226,717 268.479,608 | 19.262 |

** Lungimile segmentelor sunt determinate în planul de proiecție Stereo 70 și sunt rotunjite la 1 milimetru.

*** Distanța dintre puncte este formată din segmente cumulate ce sunt mai mici decât valoarea 1 milimetru.

**DATE DESPRE IMOBILUL NR. 9884**

Oficiul de Cadastru și Publicitate Imobiliară DOLJ
Biroul de Cadastru și Publicitate Imobiliară Craiova

A. Partea I. Descrierea imobilului

TEREN Intravilan

Adresa: Loc. Piscu Vechi, Str Dunarii, Nr. 3, Jud. Dolj, T1, P1, 1/1

| Nr. Crt | Nr cadastral Nr. topografic | Suprafața* (mp) | Observații / Referințe |
|---------|-----------------------------|--------------------------------|---------------------------------------|
| A1 | 30059 | Din acte: 867 Masurata: 898 | Sector cadastral:17 Teren imprejmuit; |

Construcții

| Crt | Nr cadastral Nr. topografic | Adresa | Observații / Referințe |
|------|-----------------------------|---|--|
| A1.1 | 30059-C1 | Loc. Piscu Vechi, Str Dunarii, Nr. 3, Jud. Dolj, T13 P1,1/1 | Nr. niveluri:1; S. construita la sol:108 mp; casa de locuit, construita din chirpici, acoperita cu tigla; este compusa din patru camere, doua holuri, bucatarie, pivnita |
| A1.2 | 30059-C2 | Loc. Piscu Vechi, Str Dunarii, Nr. 3, Jud. Dolj, T13 P1,1/1 | Nr. niveluri:1; S. construita la sol:97 mp; C2 - LOCUINTA - Parter |

B. Partea II. Proprietari și acte

| Inscrieri privitoare la dreptul de proprietate și alte drepturi reale | | Referințe |
|--|---|-----------|
| 107256 / 14/12/2012 | | |
| Act Notarial nr. 3104, din 11/12/2012 emis de STOENESCU FLOREA; | | |
| B1 | Intabulare, drept de PROPRIETATE, dobandit prin Conventie, cota actuala 1/1, cota initiala 1/1 1) DUDEA OPREA, casatorit cu 2) DUDEA MARINELA | A1, A1.1 |
| / | | |
| Act Normativ nr. LEGEA NR.7, din 13/03/1996 emis de PARLAMENTUL ROMANIEI ((art. 12; alin. 14 si alin.16)); | | |
| B2 | Intabulare, drept de PROPRIETATE, dobandit prin Lege, cota actuala 1/1, cota initiala 1/1 1) DUDEA OPREA 2) DUDEA MARINELA | A1.2 |

C. Partea III. SARCINI .

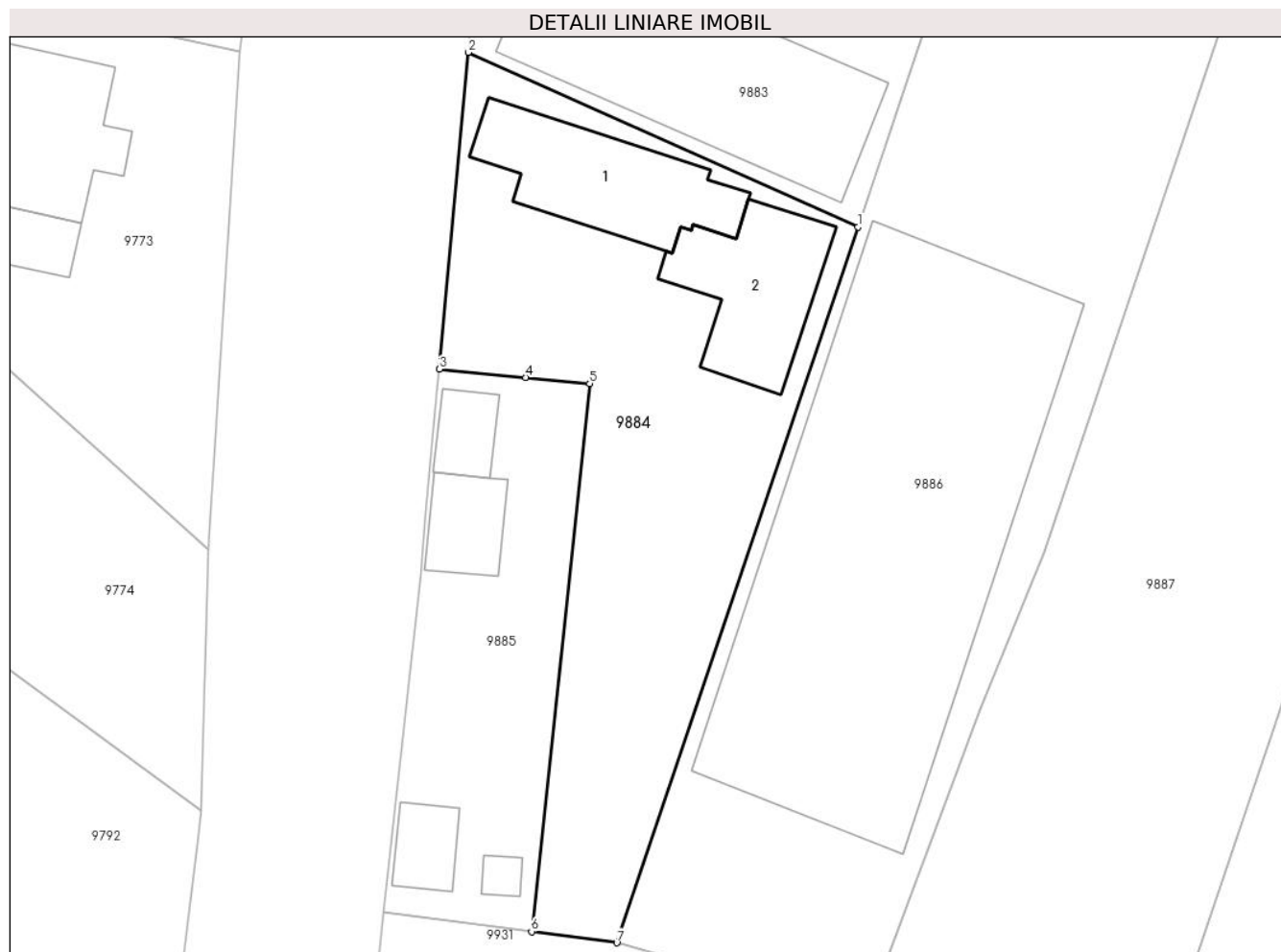
| Inscrieri privind dezmembramintele dreptului de proprietate, drepturi reale de garanție și sarcini | Referințe |
|--|-----------|
| NU SUNT | |

Anexa Nr. 1 La Partea I

Teren

| Nr cadastral | Suprafața (mp)* | Observații / Referințe |
|--------------|--------------------------------|------------------------|
| 30059 | Din acte: 867 Masurata: 898 | |

* Suprafața este determinată în planul de proiecție Stereo 70.



Date referitoare la teren

| Crt | Categorie folosință | Intra vilan | Suprafața (mp) | Tarla | Parcelă | Nr. topo | Observații / Referințe |
|-----|---------------------|-------------|----------------|-------|---------|----------|------------------------|
| 1 | curți constructii | DA | 898 | 1 | 1, 1/1 | - | |

Date referitoare la construcții

| Crt | Număr | Destinație construcție | Supraf. (mp) | Situație juridică | Observații / Referințe |
|------|----------|-------------------------|--------------|-------------------|--|
| A1.1 | 30059-C1 | construcții de locuințe | 108 | Cu acte | Nr. niveluri:1; S. construită la sol:108 mp; casa de locuit, construită din chirpici, acoperită cu țigla; este compusă din patru camere, două holuri, bucatărie, pivniță |
| A1.2 | 30059-C2 | construcții de locuințe | 97 | Cu acte | Nr. niveluri:1; S. construită la sol:97 mp; C2 - LOCUINTA - Parter |

Lungime Segmente

1) Valorile lungimilor segmentelor sunt obținute din proiecție în plan.

| Punct început | X / Y | Punct sfârșit | X / Y | Lungime segment (** (m) |
|---------------|----------------------------|---------------|----------------------------|-------------------------|
| 1 | 352.237,886 268.452,308 | 2 | 352.210,257 268.464,673 | 30.27 |

| Punct început | X / Y | Punct sfârșit | X / Y | Lungime segment (** (m) |
|---------------|----------------------------|---------------|----------------------------|-------------------------|
| 2 | 352.210,257 268.464,673 | 3 | 352.208,208 268.442,224 | 22.542 |
| 3 | 352.208,208 268.442,224 | 4 | 352.214,321 268.441,638 | 6.141 |
| 4 | 352.214,321 268.441,638 | 5 | 352.218,862 268.441,203 | 4.562 |
| 5 | 352.218,862 268.441,203 | 6 | 352.214,745 268.402,369 | 39.052 |
| 6 | 352.214,745 268.402,369 | 7 | 352.220,791 268.401,58 | 6.098 |
| 7 | 352.220,791 268.401,58 | 1 | 352.237,886 268.452,308 | 53.531 |

** Lungimile segmentelor sunt determinate în planul de proiecție Stereo 70 și sunt rotunjite la 1 milimetru.

*** Distanța dintre puncte este formată din segmente cumulate ce sunt mai mici decât valoarea 1 milimetru.

**DATE DESPRE IMOBILUL NR. 9885**

Oficiul de Cadastru și Publicitate Imobiliară DOLJ
Biroul de Cadastru și Publicitate Imobiliară Craiova

A. Partea I. Descrierea imobilului

TEREN Intravilan

Adresa: Loc. Piscu Vechi, Str Dunarii, Nr. 5, Jud. Dolj, T13, P1, 1/1

| Nr. Crt | Nr cadastral Nr. topografic | Suprafața* (mp) | Observații / Referințe |
|---------|-----------------------------|--------------------------------|---------------------------------------|
| A1 | 30405 | Din acte: 398 Masurata: 411 | Sector cadastral:17 Teren imprejmuit; |

Construcții

| Crt | Nr cadastral Nr. topografic | Adresa | Observații / Referințe |
|------|-----------------------------|--|---|
| A1.1 | 30405-C1 | Loc. Piscu Vechi, Str Dunarii, Nr. 5, Jud. Dolj, Tarlaua 13, Parcela 1, 1/1 - Tarlaua 13, Parcela 1, 1/1 . | Nr. niveluri:1; S. construita la sol:24 mp; Anexa parter construita din chirpici, compusa din o incapere. |
| A1.2 | 30405-C2 | Loc. Piscu Vechi, Str Dunarii, Nr. 5, Jud. Dolj, Tarlaua 13, Parcela 1, 1/1 - Tarlaua 13, Parcela 1, 1/1 . | Nr. niveluri:2; S. construita la sol:36 mp; C2- MAGAZIN P+1 |
| A1.3 | 30405-C3 | Loc. Piscu Vechi, Str Dunarii, Nr. 5, Jud. Dolj, Tarlaua 13, Parcela 1, 1/1 - Tarlaua 13, Parcela 1, 1/1 . | Nr. niveluri:1; S. construita la sol:25 mp; Anexa |
| A1.4 | 30405-C4 | Loc. Piscu Vechi, Str Dunarii, Nr. 5, Jud. Dolj, Tarlaua 13, Parcela 1, 1/1 - Tarlaua 13, Parcela 1, 1/1 . | Nr. niveluri:1; S. construita la sol:8 mp; Anexa |

B. Partea II. Proprietari și acte

| Inscrieri privitoare la dreptul de proprietate și alte drepturi reale | Referințe |
|--|------------------|
| 46627 / 15/03/2022 | |
| Act Notarial nr. cvc aut sub nr 872, din 14/03/2022 emis de gherghie anca-costina; | |
| B1 | A1, A1.1 |
| Intabulare, drept de PROPRIETATE, dobandit prin Conventie, cota actuala 1/1, cota initiala 1/1 | |
| 1) DUDEA MARINELA | |
| 2) DUDEA OPREA | |
| / | |
| Act Normativ nr. LEGEA NR.7, din 13/03/1996 emis de PARLAMENTUL ROMANIEI ((art. 12; alin. 14 si alin.16)); | |
| B2 | A1.2, A1.3, A1.4 |
| Intabulare, drept de PROPRIETATE, dobandit prin Lege, cota actuala 1/1, cota initiala 1/1 | |
| 1) DUDEA OPREA | |
| 2) DUDEA MARINELA | |

C. Partea III. SARCINI .

| Inscrieri privind dezmembramintele dreptului de proprietate, drepturi reale de garanție și sarcini | Referințe |
|--|-----------|
| NU SUNT | |

Anexa Nr. 1 La Partea I

Teren

| Nr cadastral | Suprafața (mp)* | Observații / Referințe |
|--------------|--------------------------------|------------------------|
| 30405 | Din acte: 398 Masurata: 411 | |

* Suprafața este determinată în planul de proiecție Stereo 70.



Date referitoare la teren

| Crt | Categorie folosință | Intra vilan | Suprafața (mp) | Tarla | Parcelă | Nr. topo | Observații / Referințe |
|-----|---------------------|-------------|----------------|-------|---------|----------|------------------------|
| 1 | curți constructii | DA | 411 | 13 | 1, 1/1 | - | |

Date referitoare la construcții

| Crt | Număr | Destinație construcție | Supraf. (mp) | Situație juridică | Observații / Referințe |
|------|----------|------------------------|--------------|-------------------|---|
| A1.1 | 30405-C1 | construcții anexa | 24 | Cu acte | Nr. niveluri:1; S. construita la sol:24 mp; Anexa parter construita din chirpici, compusa din o incapere. |
| A1.2 | 30405-C2 | construcții anexa | 36 | Cu acte | Nr. niveluri:2; S. construita la sol:36 mp; C2-MAGAZIN P+1 |
| A1.3 | 30405-C3 | construcții anexa | 25 | Cu acte | Nr. niveluri:1; S. construita la sol:25 mp; Anexa |
| A1.4 | 30405-C4 | construcții anexa | 8 | Cu acte | Nr. niveluri:1; S. construita la sol:8 mp; Anexa |

Lungime Segmente

1) Valorile lungimilor segmentelor sunt obținute din proiecție în plan.

| Punct început | X / Y | Punct sfârșit | X / Y | Lungime segment (** (m) |
|---------------|-------|---------------|-------|-------------------------|
|---------------|-------|---------------|-------|-------------------------|

| Punct început | X / Y | Punct sfârşit | X / Y | Lungime segment (** (m) |
|---------------|----------------------------|---------------|----------------------------|-------------------------|
| 1 | 352.214,321 268.441,638 | 2 | 352.208,208 268.442,224 | 6.141 |
| 2 | 352.208,208 268.442,224 | 3 | 352.208,057 268.440,562 | 1.669 |
| 3 | 352.208,057 268.440,562 | 4 | 352.207,291 268.432,144 | 8.453 |
| 4 | 352.207,291 268.432,144 | 5 | 352.206,886 268.427,691 | 4.471 |
| 5 | 352.206,886 268.427,691 | 6 | 352.204,224 268.403,742 | 24.096 |
| 6 | 352.204,224 268.403,742 | 7 | 352.214,745 268.402,369 | 10.609 |
| 7 | 352.214,745 268.402,369 | 8 | 352.218,862 268.441,203 | 39.052 |
| 8 | 352.218,862 268.441,203 | 1 | 352.214,321 268.441,638 | 4.562 |

** Lungimile segmentelor sunt determinate în planul de proiecție Stereo 70 și sunt rotunjite la 1 milimetru.

*** Distanța dintre puncte este formată din segmente cumulate ce sunt mai mici decât valoarea 1 milimetru.

**DATE DESPRE IMOBILUL NR. 9886**

Oficiul de Cadastru și Publicitate Imobiliară DOLJ
Biroul de Cadastru și Publicitate Imobiliară Craiova

A. Partea I. Descrierea imobilului

TEREN Intravilan

Nr. CF vechi:33
Nr. cadastral vechi:27

Adresa: Loc. Piscu Vechi, Str Mihai Viteazu, Nr. 119, Jud. Dolj, T13 P5,5/1

| Nr. Crt | Nr cadastral Nr. topografic | Suprafața* (mp) | Observații / Referințe |
|---------|-----------------------------|------------------------------------|--|
| A1 | 31864 | Din acte: 2.700 Masurata: 3.063 | Sector cadastral:17 Teren imprejmuit; Terenul este partial imprejmuit cu gard de beton, sarma si lemn |

Construcții

| Crt | Nr cadastral Nr. topografic | Adresa | Observații / Referințe |
|------|-----------------------------|--|---|
| A1.1 | 31864-C1 | Loc. Piscu Vechi, Str Mihai Viteazu, Nr. 119, Jud. Dolj, fost T13, P5,P5/1 | Nr. niveluri:1; S. construita la sol:118 mp; casa cu patru camere si dependinte cu Sc 118,22 mp |
| A1.2 | 31864-C2 | Loc. Piscu Vechi, Str Mihai Viteazu, Nr. 119, Jud. Dolj, fost T13, P5,P5/1 | Nr. niveluri:1; S. construita la sol:38 mp; grajd cu Sc 37,88 mp |
| A1.3 | 31864-C3 | Loc. Piscu Vechi, Str Mihai Viteazu, Nr. 119, Jud. Dolj, fost T13, P5,P5/1 | Nr. niveluri:1; S. construita la sol:660 mp; C3-HALA |

B. Partea II. Proprietari și acte

| Inscrieri privitoare la dreptul de proprietate și alte drepturi reale | | Referințe |
|--|--|----------------|
| 221132 / 28/11/2018 | | |
| Act Notarial nr. Contract de vanzare aut nr.2401, din 27/11/2018 emis de Ghizdavu Stela; | | |
| B1 | Intabulare, drept de PROPRIETATE, dobandit prin Conventie, cota actuala 1/1, cota initiala 1/1 1) MORTOFLEAC ALIN-OCTAVIAN 2) MORTOFLEAC MARINELA | A1, A1.1, A1.2 |
| 288240 / 07/11/2023 | | |
| Act Notarial nr. contract de ipoteca aut 2380, din 03/11/2023 emis de NP Ghizdavu Stela; | | |
| B2 | se noteaza interdictia de instrainare, grevare, inchiriere, dezmembrare, alipire, construire, demolare, restructurare si amenajare 1) MOLDOVA FARMING SRL, CIF:30543505 | A1, A1.1, A1.2 |
| / | | |
| Act Normativ nr. LEGEA NR.7, din 13/03/1996 emis de PARLAMENTUL ROMANIEI ((art. 12; alin. 14 si alin.16)); | | |
| B3 | Intabulare, drept de PROPRIETATE, dobandit prin Lege, cota actuala 1/1, cota initiala 1/1 1) MORTOFLEAC ALIN-OCTAVIAN 2) MORTOFLEAC MARINELA | A1.3 |

C. Partea III. SARCINI

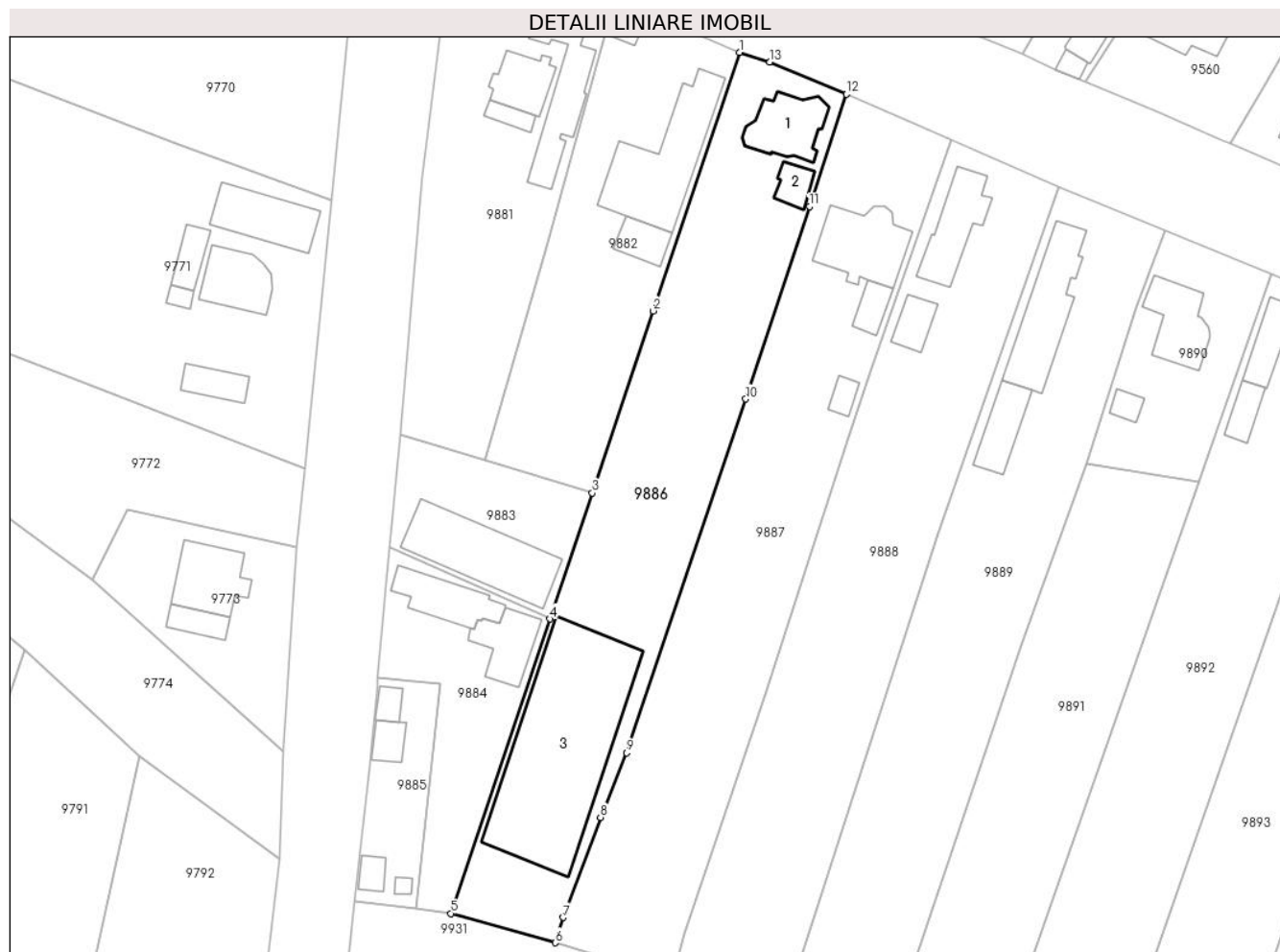
| Inscrieri privind dezmembramintele dreptului de proprietate, drepturi reale de garanție și sarcini | | Referințe |
|--|---|----------------|
| 288240 / 07/11/2023 | | |
| Act Notarial nr. contract de ipoteca aut 2380, din 03/11/2023 emis de NP Ghizdavu Stela; | | |
| C1 | Intabulare, drept de IPOTECA, Valoare:1548760.47 LEI. 1) MOLDOVA FARMING SRL, CIF:30543505 | A1, A1.1, A1.2 |

Anexa Nr. 1 La Partea I

Teren

| Nr cadastral | Suprafața (mp)* | Observații / Referințe |
|--------------|------------------------------------|--|
| 31864 | Din acte: 2.700 Masurata: 3.063 | Terenul este partial imprejuiuit cu gard de beton, sarma si lemn |

* Suprafața este determinată în planul de proiecție Stereo 70.



Date referitoare la teren

| Crt | Categorie folosință | Intra vilan | Suprafața (mp) | Tarla | Parcelă | Nr. topo | Observații / Referințe |
|-----|---------------------|-------------|----------------|-------|---------|----------|------------------------|
| 1 | curți constructii | DA | 906 | 13 | 5 | - | |
| 2 | arabil | DA | 2.157 | 13 | 5/1 | - | |

Date referitoare la construcții

| Crt | Număr | Destinație construcție | Supraf. (mp) | Situație juridică | Observații / Referințe |
|------|----------|--------------------------------------|--------------|-------------------|---|
| A1.1 | 31864-C1 | construcții de locuințe | 118 | Cu acte | Nr. niveluri:1; S. construita la sol:118 mp; casa cu patru camere si dependinte cu Sc 118,22 mp |
| A1.2 | 31864-C2 | construcții anexa | 38 | Cu acte | Nr. niveluri:1; S. construita la sol:38 mp; grajd cu Sc 37,88 mp |
| A1.3 | 31864-C3 | construcții industriale si edilitare | 660 | Cu acte | Nr. niveluri:1; S. construita la sol:660 mp; C3-HALA |

Lungime Segmente

1) Valorile lungimilor segmentelor sunt obținute din proiecție în plan.

| Punct început | X / Y | Punct sfârșit | X / Y | Lungime segment (** (m) |
|---------------|-------|---------------|-------|-------------------------|
|---------------|-------|---------------|-------|-------------------------|

| Punct început | X / Y | Punct sfârșit | X / Y | Lungime segment (** (m) |
|---------------|----------------------------|---------------|----------------------------|-------------------------|
| 1 | 352.270,486 268.549,868 | 2 | 352.255,633 268.505,344 | 46.936 |
| 2 | 352.255,633 268.505,344 | 3 | 352.245,14 268.473,985 | 33.068 |
| 3 | 352.245,14 268.473,985 | 4 | 352.237,886 268.452,308 | 22.859 |
| 4 | 352.237,886 268.452,308 | 5 | 352.220,791 268.401,58 | 53.531 |
| 5 | 352.220,791 268.401,58 | 6 | 352.238,762 268.396,523 | 18.669 |
| 6 | 352.238,762 268.396,523 | 7 | 352.240,157 268.400,886 | 4.581 |
| 7 | 352.240,157 268.400,886 | 8 | 352.246,547 268.418,125 | 18.385 |
| 8 | 352.246,547 268.418,125 | 9 | 352.251,056 268.429,24 | 11.995 |
| 9 | 352.251,056 268.429,24 | 10 | 352.271,585 268.490,167 | 64.293 |
| 10 | 352.271,585 268.490,167 | 11 | 352.282,57 268.523,325 | 34.93 |
| 11 | 352.282,57 268.523,325 | 12 | 352.288,926 268.542,652 | 20.345 |
| 12 | 352.288,926 268.542,652 | 13 | 352.275,728 268.548,2 | 14.317 |
| 13 | 352.275,728 268.548,2 | 1 | 352.270,486 268.549,868 | 5.501 |

** Lungimile segmentelor sunt determinate în planul de proiecție Stereo 70 și sunt rotunjite la 1 milimetru.

*** Distanța dintre puncte este formată din segmente cumulate ce sunt mai mici decât valoarea 1 milimetru.

**DATE DESPRE IMOBILUL NR. 9887**

Oficiul de Cadastru și Publicitate Imobiliară DOLJ
Biroul de Cadastru și Publicitate Imobiliară Craiova

A. Partea I. Descrierea imobilului

TEREN Intravilan

Adresa: Loc. Piscu Vechi, Str Mihai Viteazu, Nr. 117, Jud. Dolj, T13, P6,6/1

| Nr. Crt | Nr cadastral Nr. topografic | Suprafața* (mp) | Observații / Referințe |
|---------|-----------------------------|------------------------------------|---|
| A1 | 30595 | Din acte: 2.940 Masurata: 2.981 | Sector cadastral:17 Teren neimprejmuit; Partial imprejmuit cu gard de sarma,de lemn,metalic si gard de beton |

Construcții

| Crt | Nr cadastral Nr. topografic | Adresa | Observații / Referințe |
|------|-----------------------------|---|--|
| A1.1 | 30595-C1 | Loc. Piscu Vechi, Str Mihai Viteazu, Nr. 117, Jud. Dolj, fost T13 P6,P6/1 | Nr. niveluri:1; S. construita la sol:164 mp; C1- LOCUINTA PARTER |
| A1.2 | 30595-C2 | Loc. Piscu Vechi, Str Mihai Viteazu, Nr. 117, Jud. Dolj, fost T13 P6,P6/1 | Nr. niveluri:1; S. construita la sol:39 mp; Anexa |
| A1.3 | 30595-C3 | Loc. Piscu Vechi, Str Mihai Viteazu, Nr. 117, Jud. Dolj, fost T13 P6,P6/1 | Nr. niveluri:1; S. construita la sol:23 mp; Anexa |

B. Partea II. Proprietari și acte

| Inscrieri privitoare la dreptul de proprietate și alte drepturi reale | Referințe |
|---|------------------|
| 7583 / 25/01/2017 | |
| Act Notarial nr. CM nr. 153, din 02/07/2009 emis de NP Stoenescu Florea (TDP nr. 1981-47920 DIN 03.02.1997 EMIS DE Comisia Judeteana DOLJ); | |
| B1 | A1 |
| Intabulare, drept de PROPRIETATE, dobandit prin Succesiune, cota actuala 1/1, cota initiala 1/1 | |
| 1) DECA MARILENA | |
| OBSERVATII: def. Plaviceanu Ghe | |
| / | |
| Act Normativ nr. LEGEA NR.7, din 13/03/1996 emis de PARLAMENTUL ROMANIEI ((art. 12; alin. 14 si alin.16)); | |
| B2 | A1.1, A1.2, A1.3 |
| Intabulare, drept de PROPRIETATE, dobandit prin Lege, cota actuala 1/1, cota initiala 1/1 | |
| 1) DECA MARILENA | |

C. Partea III. SARCINI .

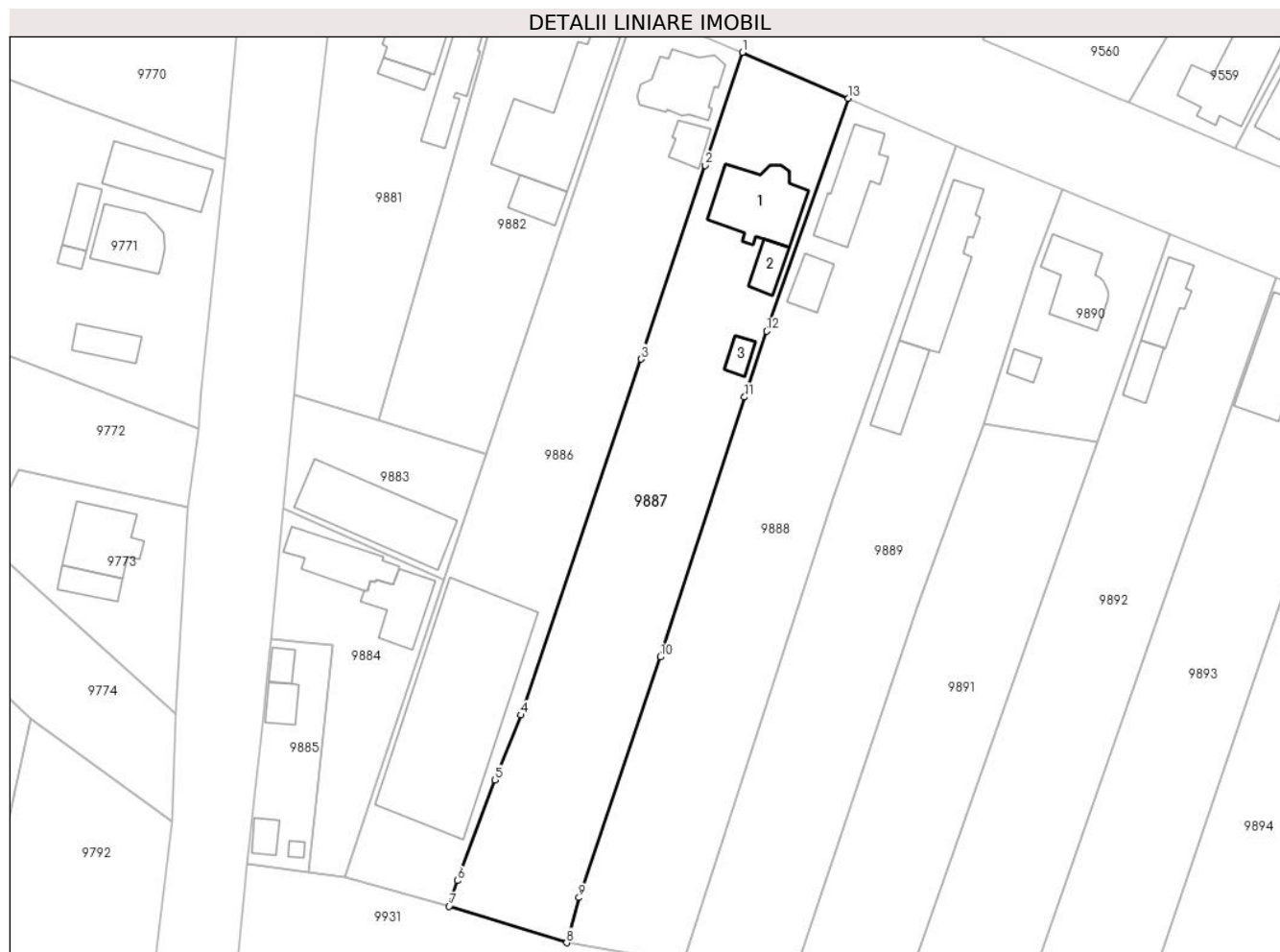
| Inscrieri privind dezmembramintele dreptului de proprietate, drepturi reale de garanție și sarcini | Referințe |
|--|-----------|
| NU SUNT | |

Anexa Nr. 1 La Partea I

Teren

| Nr cadastral | Suprafața (mp)* | Observații / Referințe |
|--------------|------------------------------------|--|
| 30595 | Din acte: 2.940 Masurata: 2.981 | Partial imprejmuit cu gard de sarma,de lemn,metalic si gard de beton |

* Suprafața este determinată în planul de proiecție Stereo 70.



Date referitoare la teren

| Crt | Categorie folosință | Intra vilan | Suprafața (mp) | Tarla | Parcelă | Nr. topo | Observații / Referințe |
|-----|---------------------|-------------|----------------|-------|---------|----------|------------------------|
| 1 | curți constructii | DA | 1.059 | 13 | 6 | - | |
| 2 | arabil | DA | 1.922 | 13 | 6/1 | - | |

Date referitoare la construcții

| Crt | Număr | Destinație construcție | Supraf. (mp) | Situație juridică | Observații / Referințe |
|------|----------|-------------------------|--------------|-------------------|---|
| A1.1 | 30595-C1 | construcții de locuințe | 164 | Cu acte | Nr. niveluri:1; S. construita la sol:164 mp; C1-LOCUINTA PARTER |
| A1.2 | 30595-C2 | construcții anexa | 39 | Cu acte | Nr. niveluri:1; S. construita la sol:39 mp; Anexa |
| A1.3 | 30595-C3 | construcții anexa | 23 | Cu acte | Nr. niveluri:1; S. construita la sol:23 mp; Anexa |

Lungime Segmente

1) Valorile lungimilor segmentelor sunt obținute din proiecție în plan.

| Punct început | X / Y | Punct sfârșit | X / Y | Lungime segment (** (m) |
|---------------|----------------------------|---------------|---------------------------|-------------------------|
| 1 | 352.288,926 268.542,652 | 2 | 352.282,57 268.523,325 | 20.345 |

| Punct început | X / Y | Punct sfârșit | X / Y | Lungime segment (** (m) |
|---------------|----------------------------|---------------|----------------------------|-------------------------|
| 2 | 352.282,57 268.523,325 | 3 | 352.271,585 268.490,167 | 34.93 |
| 3 | 352.271,585 268.490,167 | 4 | 352.251,056 268.429,24 | 64.293 |
| 4 | 352.251,056 268.429,24 | 5 | 352.246,547 268.418,125 | 11.995 |
| 5 | 352.246,547 268.418,125 | 6 | 352.240,157 268.400,886 | 18.385 |
| 6 | 352.240,157 268.400,886 | 7 | 352.238,762 268.396,523 | 4.581 |
| 7 | 352.238,762 268.396,523 | 8 | 352.258,856 268.390,254 | 21.049 |
| 8 | 352.258,856 268.390,254 | 9 | 352.260,968 268.397,981 | 8.01 |
| 9 | 352.260,968 268.397,981 | 10 | 352.274,865 268.439,169 | 43.469 |
| 10 | 352.274,865 268.439,169 | 11 | 352.289,294 268.483,652 | 46.764 |
| 11 | 352.289,294 268.483,652 | 12 | 352.293,076 268.494,934 | 11.899 |
| 12 | 352.293,076 268.494,934 | 13 | 352.307,02 268.534,771 | 42.207 |
| 13 | 352.307,02 268.534,771 | 1 | 352.288,926 268.542,652 | 19.736 |

** Lungimile segmentelor sunt determinate în planul de proiecție Stereo 70 și sunt rotunjite la 1 milimetru.

*** Distanța dintre puncte este formată din segmente cumulate ce sunt mai mici decât valoarea 1 milimetru.

**DATE DESPRE IMOBILUL NR. 9888**

Oficiul de Cadastru și Publicitate Imobiliară DOLJ
Biroul de Cadastru și Publicitate Imobiliară Craiova

A. Partea I. Descrierea imobilului

TEREN Intravilan

Adresa: Loc. Piscu Vechi, Str Mihai Viteazu, Nr. 115, Jud. Dolj, T13, P7,7/1

| Nr. Crt | Nr cadastral Nr. topografic | Suprafața* (mp) | Observații / Referințe |
|---------|-----------------------------|------------------------------------|--|
| A1 | | Din acte: 2.380 Masurata: 3.003 | Sector cadastral:17 Teren neimprijmit; |

Construcții

| Crt | Nr cadastral Nr. topografic | Adresa | Observații / Referințe |
|------|-----------------------------|---|---|
| A1.1 | | Loc. Piscu Vechi, Str Mihai Viteazu, Nr. 115, Jud. Dolj | Nr. niveluri:1; S. construita la sol:127 mp; S. construita desfasurata:127 mp; C1 - LOCUINTA - Parter |
| A1.2 | | Loc. Piscu Vechi, Str Mihai Viteazu, Nr. 115, Jud. Dolj | Nr. niveluri:1; S. construita la sol:47 mp; S. construita desfasurata:47 mp; C2- ANEXA |

B. Partea II. Proprietari și acte

| Inscrieri privitoare la dreptul de proprietate și alte drepturi reale | | Referințe |
|---|--|------------|
| / | | |
| Act Administrativ nr. TDP NR.2298-48340, din 09/07/1997 emis de CJ DOLJ; | | |
| B1 | Intabulare, drept de PROPRIETATE, dobandit prin Reconstituire, cota actuala 2380/3003, cota initiala 2380/3003 1) TRAISTARU AUREL , LIPSĂ CNP 2) TRAISTARU CONSTANTIN , LIPSĂ CNP 3) DINU CONSTANTA , LIPSĂ CNP | A1 |
| Act Normativ nr. LEGEA NR.7, din 13/03/1996 emis de PARLAMENTUL ROMANIEI ((ART. 12; ALIN. 14 SI ALIN. 16)); | | |
| B2 | Intabulare, drept de PROPRIETATE, dobandit prin Lege, cota actuala 1/1, cota initiala 1/1 1) TRAISTARU AUREL , LIPSĂ CNP 2) TRAISTARU CONSTANTIN , LIPSĂ CNP 3) DINU CONSTANTA , LIPSĂ CNP | A1.1, A1.2 |
| Act Normativ nr. LEGEA NR.7, din 13/03/1996 emis de PARLAMENTUL ROMANIEI; | | |
| B3 | Inscrierea posesiei, drept de PROPRIETATE, dobandit prin Constituire, cota actuala 623/3003, cota initiala 623/3003 1) TRAISTARU AUREL , LIPSĂ CNP 2) TRAISTARU CONSTANTIN , LIPSĂ CNP 3) DINU CONSTANTA , LIPSĂ CNP | A1 |

C. Partea III. SARCINI .

| Inscrieri privind dezmembramintele dreptului de proprietate, drepturi reale de garanție și sarcini | Referințe |
|--|-----------|
| NU SUNT | |

Teren

| | | |
|--------------|------------------------------------|------------------------|
| Nr cadastral | Suprafața (mp)* | Observații / Referințe |
| | Din acte: 2.380 Masurata: 3.003 | |

* Suprafața este determinată în planul de proiecție Stereo 70.



Date referitoare la teren

| Crt | Categorie folosință | Intra vilan | Suprafața (mp) | Tarla | Parcelă | Nr. topo | Observații / Referințe |
|-----|---------------------|-------------|----------------|-------|---------|----------|------------------------|
| 1 | curți constructii | DA | 1.000 | 13 | 7 | - | |
| 2 | arabil | DA | 2.003 | 13 | 7/1 | - | |

Date referitoare la construcții

| Crt | Număr | Destinație construcție | Supraf. (mp) | Situație juridică | Observații / Referințe |
|------|-------|-------------------------|--------------|-------------------|---|
| A1.1 | | construcții de locuințe | 127 | Cu acte | Nr. niveluri:1; S. construita la sol:127 mp; S. construita desfasurata:127 mp; C1 - LOCUINTA - Parter |
| A1.2 | | construcții anexa | 47 | Cu acte | Nr. niveluri:1; S. construita la sol:47 mp; S. construita desfasurata:47 mp; C2- ANEXA |

Lungime Segmente

1) Valorile lungimilor segmentelor sunt obținute din proiecție în plan.

| Punct început | X / Y | Punct sfârșit | X / Y | Lungime segment (** (m) |
|---------------|---------------------------|---------------|----------------------------|-------------------------|
| 1 | 352.307,02 268.534,771 | 2 | 352.293,076 268.494,934 | 42.207 |

| Punct început | X / Y | Punct sfârșit | X / Y | Lungime segment (** (m) |
|---------------|----------------------------|---------------|----------------------------|-------------------------|
| 2 | 352.293,076 268.494,934 | 3 | 352.289,294 268.483,652 | 11.899 |
| 3 | 352.289,294 268.483,652 | 4 | 352.274,865 268.439,169 | 46.764 |
| 4 | 352.274,865 268.439,169 | 5 | 352.260,968 268.397,981 | 43.469 |
| 5 | 352.260,968 268.397,981 | 6 | 352.258,856 268.390,254 | 8.01 |
| 6 | 352.258,856 268.390,254 | 7 | 352.278,728 268.386,739 | 20.181 |
| 7 | 352.278,728 268.386,739 | 8 | 352.304,425 268.466,247 | 83.558 |
| 8 | 352.304,425 268.466,247 | 9 | 352.325,527 268.526,675 | 64.007 |
| 9 | 352.325,527 268.526,675 | 1 | 352.307,02 268.534,771 | 20.2 |

** Lungimile segmentelor sunt determinate în planul de proiecție Stereo 70 și sunt rotunjite la 1 milimetru.

*** Distanța dintre puncte este formată din segmente cumulate ce sunt mai mici decât valoarea 1 milimetru.

**DATE DESPRE IMOBILUL NR. 9889**

Oficiul de Cadastru și Publicitate Imobiliară DOLJ
Biroul de Cadastru și Publicitate Imobiliară Craiova

A. Partea I. Descrierea imobilului

TEREN Intravilan

Adresa: Loc. Piscu Vechi, Str Mihai Viteazu, Nr. 113, Jud. Dolj, T13, P8

| Nr. Crt | Nr cadastral Nr. topografic | Suprafața* (mp) | Observații / Referințe |
|---------|-----------------------------|------------------------------------|---------------------------------------|
| A1 | | Din acte: 2.700 Masurata: 2.851 | Sector cadastral:17 Teren imprejmuit; |

Construcții

| Crt | Nr cadastral Nr. topografic | Adresa | Observații / Referințe |
|------|-----------------------------|---|---|
| A1.1 | | Loc. Piscu Vechi, Str Mihai Viteazu, Nr. 113, Jud. Dolj | Nr. niveluri:1; S. construita la sol:192 mp; S. construita desfasurata:192 mp; C1 - LOCUINTA - Parter |
| A1.2 | | Loc. Piscu Vechi, Str Mihai Viteazu, Nr. 113, Jud. Dolj | Nr. niveluri:1; S. construita la sol:83 mp; S. construita desfasurata:83 mp; C2- ANEXA |

B. Partea II. Proprietari și acte

| Inscrieri privitoare la dreptul de proprietate și alte drepturi reale | | Referințe |
|---|--|-----------|
| / | | |
| Act Notarial nr. CVC NR.735, din 05/03/1995 emis de NP FL STOENESCU; | | |
| B1 | Intabulare, drept de PROPRIETATE, dobandit prin Conventie, cota actuala 1/1, cota initiala 1/1 1) BULAT MIHAITA-CLEMENT , LIPSĂ CNP 2) BULAT MIHAELA , LIPSĂ CNP | A1, A1.1 |
| Act Normativ nr. LEGEA NR.7, din 13/03/1996 emis de PARLAMENTUL ROMANIEI ((ART. 12; ALIN. 14 SI ALIN. 16)); | | |
| B2 | Intabulare, drept de PROPRIETATE, dobandit prin Lege, cota actuala 1/1, cota initiala 1/1 1) BULAT MIHAITA-CLEMENT , LIPSĂ CNP 2) BULAT MIHAELA , LIPSĂ CNP | A1.2 |

C. Partea III. SARCINI .

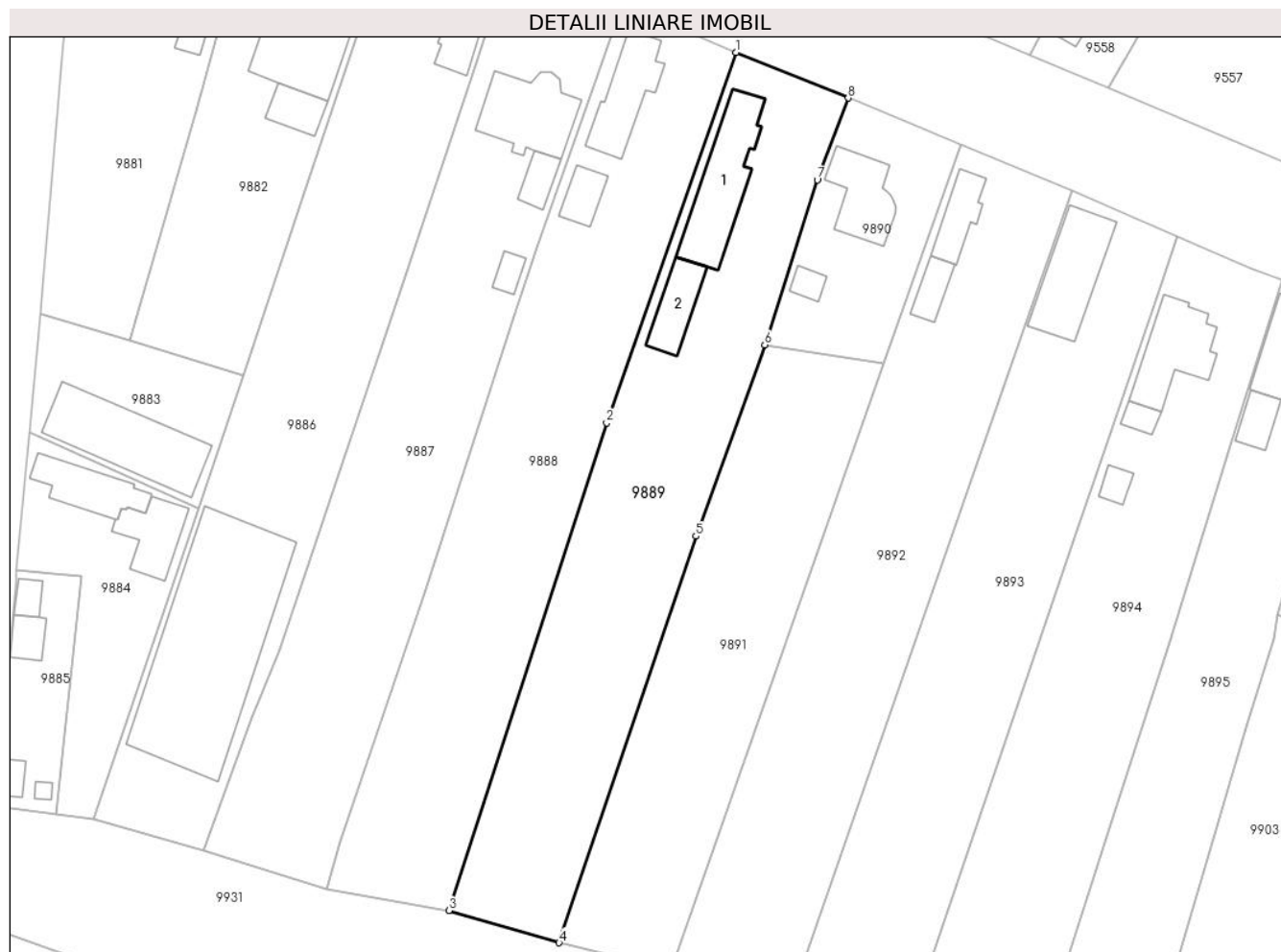
| Inscrieri privind dezmembramintele dreptului de proprietate, drepturi reale de garanție și sarcini | Referințe |
|--|-----------|
| NU SUNT | |

Anexa Nr. 1 La Partea I

Teren

| | | |
|--------------|------------------------------------|------------------------|
| Nr cadastral | Suprafața (mp)* | Observații / Referințe |
| | Din acte: 2.700 Masurata: 2.851 | |

* Suprafața este determinată în planul de proiecție Stereo 70.



Date referitoare la teren

| Crt | Categorie folosință | Intra vilan | Suprafața (mp) | Tarla | Parcelă | Nr. topo | Observații / Referințe |
|-----|---------------------|-------------|----------------|-------|---------|----------|------------------------|
| 1 | curți constructii | DA | 1.100 | 13 | 8 | - | |
| 2 | arabil | DA | 1.751 | 13 | 8 | - | |

Date referitoare la construcții

| Crt | Număr | Destinație construcție | Supraf. (mp) | Situație juridică | Observații / Referințe |
|------|-------|-------------------------|--------------|-------------------|---|
| A1.1 | | construcții de locuințe | 192 | Cu acte | Nr. niveluri:1; S. construita la sol:192 mp; S. construita desfasurata:192 mp; C1 - LOCUINTA - Parter |
| A1.2 | | construcții anexa | 83 | Cu acte | Nr. niveluri:1; S. construita la sol:83 mp; S. construita desfasurata:83 mp; C2- ANEXA |

Lungime Segmente

1) Valorile lungimilor segmentelor sunt obținute din proiecție în plan.

| Punct început | X / Y | Punct sfârșit | X / Y | Lungime segment (** (m) |
|---------------|----------------------------|---------------|----------------------------|-------------------------|
| 1 | 352.325,527 268.526,675 | 2 | 352.304,425 268.466,247 | 64.007 |

| Punct început | X / Y | Punct sfârșit | X / Y | Lungime segment (** (m) |
|---------------|----------------------------|---------------|----------------------------|-------------------------|
| 2 | 352.304,425 268.466,247 | 3 | 352.278,728 268.386,739 | 83.558 |
| 3 | 352.278,728 268.386,739 | 4 | 352.296,66 268.381,501 | 18.681 |
| 4 | 352.296,66 268.381,501 | 5 | 352.318,974 268.447,788 | 69.942 |
| 5 | 352.318,974 268.447,788 | 6 | 352.330,198 268.478,994 | 33.163 |
| 6 | 352.330,198 268.478,994 | 7 | 352.338,778 268.505,91 | 28.251 |
| 7 | 352.338,778 268.505,91 | 8 | 352.343,814 268.519,248 | 14.257 |
| 8 | 352.343,814 268.519,248 | 1 | 352.325,527 268.526,675 | 19.738 |

** Lungimile segmentelor sunt determinate în planul de proiecție Stereo 70 și sunt rotunjite la 1 milimetru.

*** Distanța dintre puncte este formată din segmente cumulate ce sunt mai mici decât valoarea 1 milimetru.

**DATE DESPRE IMOBILUL NR. 9890**

Oficiul de Cadastru și Publicitate Imobiliară DOLJ
Biroul de Cadastru și Publicitate Imobiliară Craiova

A. Partea I. Descrierea imobilului

TEREN Intravilan

Adresa: Loc. Piscu Vechi, Str Mihai Viteazu, Nr. 111, Jud. Dolj, T13, P9

| Nr. Crt | Nr cadastral Nr. topografic | Suprafața* (mp) | Observații / Referințe |
|---------|-----------------------------|----------------------------------|---------------------------------------|
| A1 | | Din acte: 1.000 Masurata: 798 | Sector cadastral:17 Teren imprejmuit; |

Construcții

| Crt | Nr cadastral Nr. topografic | Adresa | Observații / Referințe |
|------|-----------------------------|---|---|
| A1.1 | | Loc. Piscu Vechi, Str Mihai Viteazu, Nr. 111, Jud. Dolj | Nr. niveluri:1; S. construita la sol:119 mp; S. construita desfasurata:119 mp; C1 - LOCUINTA - Parter |
| A1.2 | | Loc. Piscu Vechi, Str Mihai Viteazu, Nr. 111, Jud. Dolj | Nr. niveluri:1; S. construita la sol:22 mp; S. construita desfasurata:22 mp; C2- ANEXA |

B. Partea II. Proprietari și acte

| Inscrieri privitoare la dreptul de proprietate și alte drepturi reale | | Referințe |
|---|---|------------|
| / | | |
| Act Administrativ nr. TDP NR.2266-48340, din 09/07/1997 emis de CJ DOLJ; | | |
| B1 | Intabulare, drept de PROPRIETATE, dobandit prin Constituire, cota actuala 1/1, cota initiala 1/1 1) MATEI STANA, LIPSĂ CNP | A1 |
| Act Normativ nr. LEGEA NR.7, din 13/03/1996 emis de PARLAMENTUL ROMANIEI ((ART. 12; ALIN. 14 SI ALIN. 16)); | | |
| B2 | Intabulare, drept de PROPRIETATE, dobandit prin Lege, cota actuala 1/1, cota initiala 1/1 1) MATEI STANA, LIPSĂ CNP | A1.1, A1.2 |

C. Partea III. SARCINI .

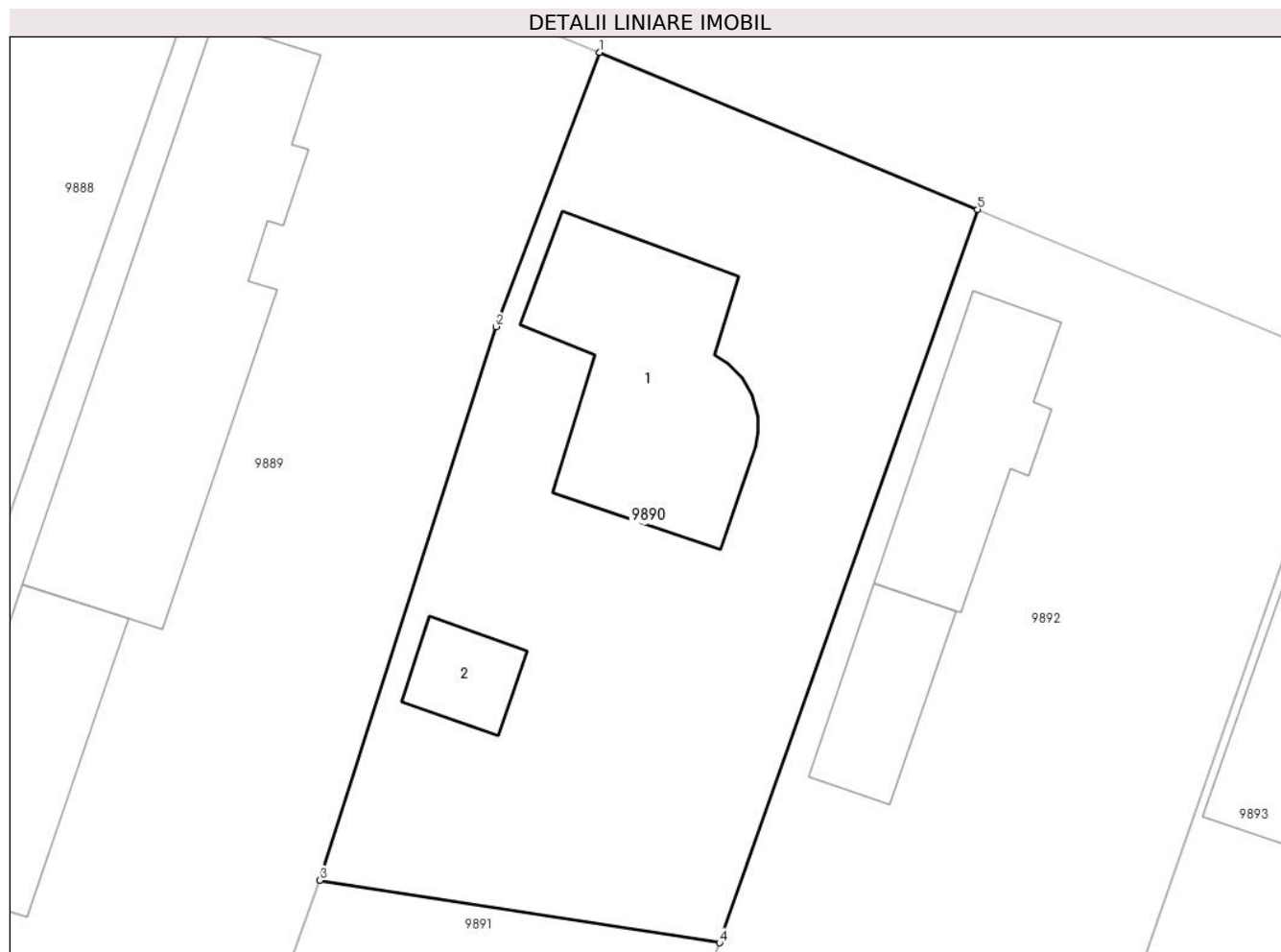
| Inscrieri privind dezmembramintele dreptului de proprietate, drepturi reale de garanție și sarcini | Referințe |
|--|-----------|
| NU SUNT | |

Anexa Nr. 1 La Partea I

Teren

| | | |
|--------------|----------------------------------|------------------------|
| Nr cadastral | Suprafața (mp)* | Observații / Referințe |
| | Din acte: 1.000 Masurata: 798 | |

* Suprafața este determinată în planul de proiecție Stereo 70.



Date referitoare la teren

| Crt | Categorie folosință | Intra vilan | Suprafața (mp) | Tarla | Parcelă | Nr. topo | Observații / Referințe |
|-----|---------------------|-------------|----------------|-------|---------|----------|------------------------|
| 1 | curți constructii | DA | 798 | 13 | 9 | - | |

Date referitoare la construcții

| Crt | Număr | Destinație construcție | Supraf. (mp) | Situație juridică | Observații / Referințe |
|------|-------|-------------------------|--------------|-------------------|---|
| A1.1 | | construcții de locuințe | 119 | Cu acte | Nr. niveluri:1; S. construita la sol:119 mp; S. construita desfasurata:119 mp; C1 - LOCUINTA - Parter |
| A1.2 | | construcții anexa | 22 | Cu acte | Nr. niveluri:1; S. construita la sol:22 mp; S. construita desfasurata:22 mp; C2- ANEXA |

Lungime Segmente

1) Valorile lungimilor segmentelor sunt obținute din proiecție în plan.

| Punct început | X / Y | Punct sfârșit | X / Y | Lungime segment (** (m) |
|---------------|----------------------------|---------------|----------------------------|-------------------------|
| 1 | 352.343,814 268.519,248 | 2 | 352.338,778 268.505,91 | 14.257 |
| 2 | 352.338,778 268.505,91 | 3 | 352.330,198 268.478,994 | 28.251 |

| Punct început | X / Y | Punct sfârșit | X / Y | Lungime segment (** (m) |
|---------------|----------------------------|---------------|----------------------------|-------------------------|
| 3 | 352.330,198 268.478,994 | 4 | 352.349,643 268.475,954 | 19.682 |
| 4 | 352.349,643 268.475,954 | 5 | 352.362,196 268.511,615 | 37.806 |
| 5 | 352.362,196 268.511,615 | 1 | 352.343,814 268.519,248 | 19.904 |

** Lungimile segmentelor sunt determinate în planul de proiecție Stereo 70 și sunt rotunjite la 1 milimetru.

*** Distanța dintre puncte este formată din segmente cumulate ce sunt mai mici decât valoarea 1 milimetru.

**DATE DESPRE IMOBILUL NR. 9891**

Oficiul de Cadastru și Publicitate Imobiliară DOLJ
Biroul de Cadastru și Publicitate Imobiliară Craiova

A. Partea I. Descrierea imobilului

TEREN Intravilan

Adresa: Loc. Piscu Vechi, Jud. Dolj, T13, P9/1

| Nr. Crt | Nr cadastral Nr. topografic | Suprafața* (mp) | Observații / Referințe |
|---------|--------------------------------|------------------------------------|---|
| A1 | | Din acte: 1.600 Masurata: 2.006 | Sector cadastral:17 Teren neimprejmuit; |

B. Partea II. Proprietari și acte

| Inscrieri privitoare la dreptul de proprietate și alte drepturi reale | | Referințe |
|--|--|-----------|
| / | | |
| Hotarare Judecatoreasca nr. SC NR.618, din 11/04/2007 emis de JUDECATORIA CALAFAT; | | |
| B1 | Intabulare, drept de PROPRIETATE, dobandit prin Hotarare Judecatoreasca, cota actuala 1600/2006, cota initiala 1600/2006 1) MATEI GHEORGHE , LIPSĂ CNP | A1 |
| Act Normativ nr. LEGEA NR.7, din 13/03/1996 emis de PARLAMENTUL ROMANIEI; | | |
| B2 | Inscrierea posesiei, drept de PROPRIETATE, dobandit prin Constituire, cota actuala 406/2006, cota initiala 406/2006 1) MATEI GHEORGHE , LIPSĂ CNP | A1 |

C. Partea III. SARCINI .

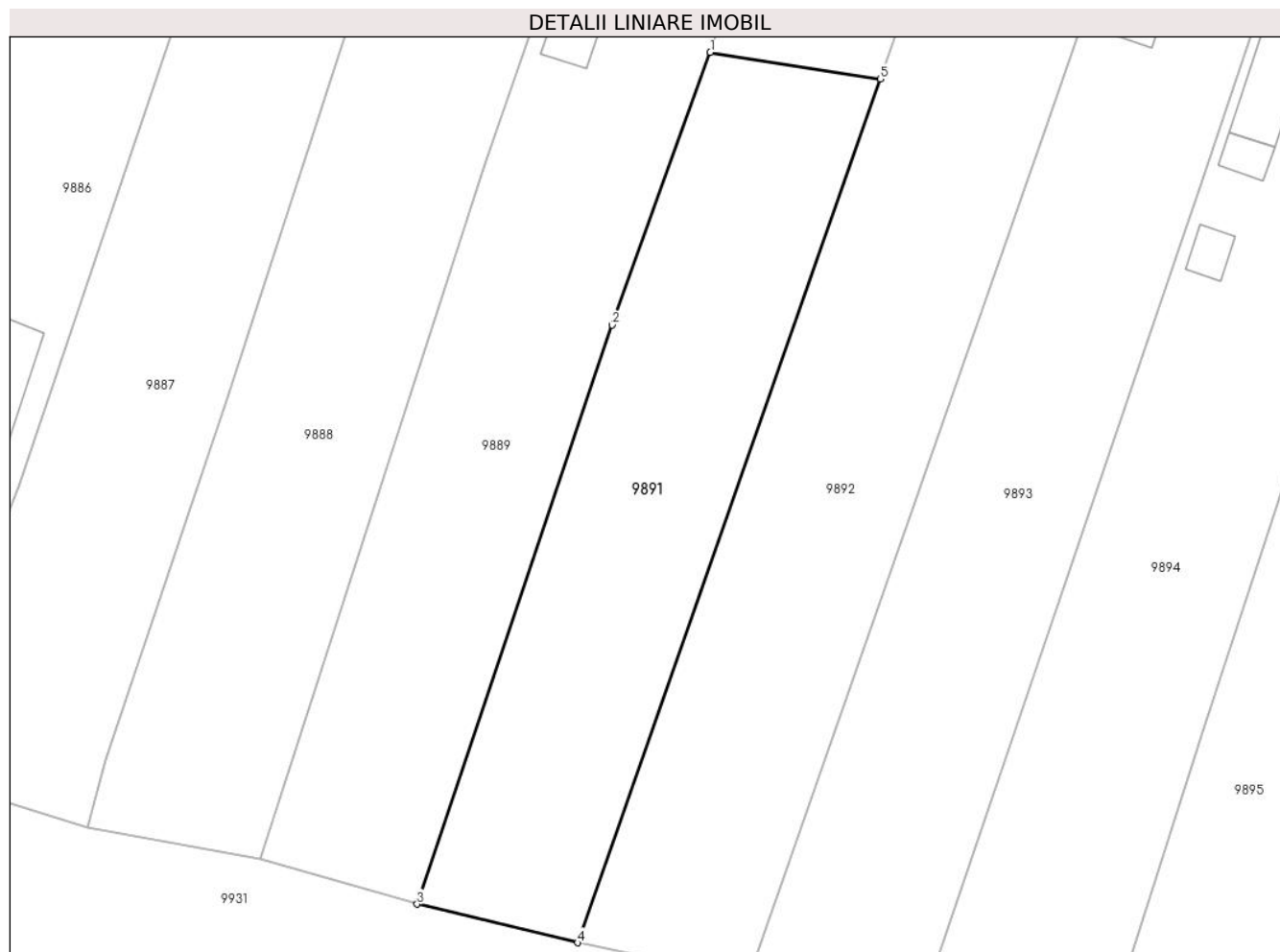
| Inscrieri privind dezmembramintele dreptului de proprietate, drepturi reale de garanție și sarcini | Referințe |
|--|-----------|
| NU SUNT | |

Anexa Nr. 1 La Partea I

Teren

| | | |
|--------------|------------------------------------|------------------------|
| Nr cadastral | Suprafața (mp)* | Observații / Referințe |
| | Din acte: 1.600 Masurata: 2.006 | |

* Suprafața este determinată în planul de proiecție Stereo 70.



Date referitoare la teren

| Crt | Categorie folosință | Intra vilan | Suprafața (mp) | Tarla | Parcelă | Nr. topo | Observații / Referințe |
|-----|---------------------|-------------|----------------|-------|---------|----------|------------------------|
| 1 | arabil | DA | 2.006 | 13 | 9/1 | - | |

Lungime Segmente

1) Valorile lungimilor segmentelor sunt obținute din proiecție în plan.

| Punct început | X / Y | Punct sfârșit | X / Y | Lungime segment (** (m) |
|---------------|----------------------------|---------------|----------------------------|-------------------------|
| 1 | 352.330,198 268.478,994 | 2 | 352.318,974 268.447,788 | 33.163 |
| 2 | 352.318,974 268.447,788 | 3 | 352.296,66 268.381,501 | 69.942 |
| 3 | 352.296,66 268.381,501 | 4 | 352.315,01 268.377,085 | 18.873 |
| 4 | 352.315,01 268.377,085 | 5 | 352.349,643 268.475,954 | 104.759 |
| 5 | 352.349,643 268.475,954 | 1 | 352.330,198 268.478,994 | 19.682 |

**** Lungimile segmentelor sunt determinate în planul de proiecție Stereo 70 și sunt rotunjite la 1 milimetru.**

***** Distanța dintre puncte este formată din segmente cumulate ce sunt mai mici decât valoarea 1 milimetru.**

**DATE DESPRE IMOBILUL NR. 9892**

Oficiul de Cadastru și Publicitate Imobiliară DOLJ
Biroul de Cadastru și Publicitate Imobiliară Craiova

A. Partea I. Descrierea imobilului

TEREN Intravilan

Adresa: Loc. Piscu Vechi, Str Mihai Viteazu, Nr. 109, Jud. Dolj, T13, P10,10/1

| Nr. Crt | Nr cadastral Nr. topografic | Suprafața* (mp) | Observații / Referințe |
|---------|--------------------------------|------------------------------------|---------------------------------------|
| A1 | | Din acte: 2.500 Masurata: 2.777 | Sector cadastral:17 Teren imprejmuit; |

Construcții

| Crt | Nr cadastral Nr. topografic | Adresa | Observații / Referințe |
|------|--------------------------------|---|---|
| A1.1 | | Loc. Piscu Vechi, Str Mihai Viteazu, Nr. 109, Jud. Dolj | Nr. niveluri:1; S. construita la sol:71 mp; S. construita desfasurata:71 mp; C1 - LOCUINTA - Parter |
| A1.2 | | Loc. Piscu Vechi, Str Mihai Viteazu, Nr. 109, Jud. Dolj | Nr. niveluri:1; S. construita la sol:42 mp; S. construita desfasurata:42 mp; C2- ANEXA |

B. Partea II. Proprietari și acte

| Inscrieri privitoare la dreptul de proprietate și alte drepturi reale | | Referințe |
|---|--|------------|
| / | | |
| Act Administrativ nr. TDP NR.1123-44778, din 28/10/1996 emis de CJ DOLJ; | | |
| B1 | Intabulare, drept de PROPRIETATE, dobandit prin Reconstituire, cota actuala 1/1, cota initiala 1/1 1) BERCEANU ION, LIPSĂ CNP | A1 |
| Act Normativ nr. LEGEA NR.7, din 13/03/1996 emis de PARLAMENTUL ROMANIEI ((ART. 12; ALIN. 14 SI ALIN. 16)); | | |
| B2 | Intabulare, drept de PROPRIETATE, dobandit prin Lege, cota actuala 1/1, cota initiala 1/1 1) BERCEANU ION, LIPSĂ CNP | A1.1, A1.2 |

C. Partea III. SARCINI .

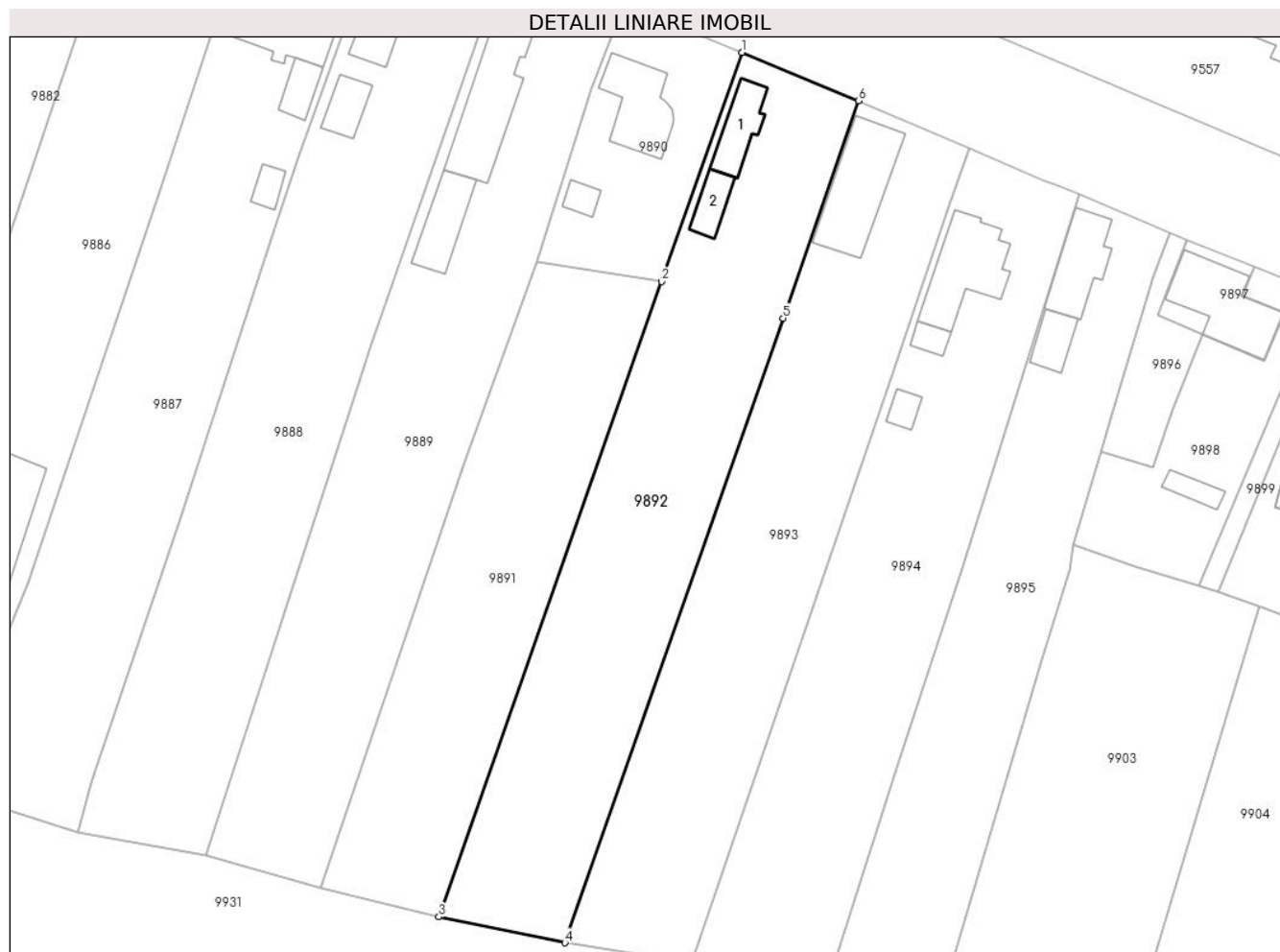
| Inscrieri privind dezmembramintele dreptului de proprietate, drepturi reale de garanție și sarcini | Referințe |
|--|-----------|
| NU SUNT | |

Anexa Nr. 1 La Partea I

Teren

| | | |
|--------------|------------------------------------|------------------------|
| Nr cadastral | Suprafața (mp)* | Observații / Referințe |
| | Din acte: 2.500 Masurata: 2.777 | |

* Suprafața este determinată în planul de proiecție Stereo 70.



Date referitoare la teren

| Crt | Categorie folosință | Intra vilan | Suprafața (mp) | Tarla | Parcelă | Nr. topo | Observații / Referințe |
|-----|---------------------|-------------|----------------|-------|---------|----------|------------------------|
| 1 | curți constructii | DA | 760 | 13 | 10 | - | |
| 2 | arabil | DA | 2.017 | 13 | 10/1 | - | |

Date referitoare la construcții

| Crt | Număr | Destinație construcție | Supraf. (mp) | Situație juridică | Observații / Referințe |
|------|-------|-------------------------|--------------|-------------------|---|
| A1.1 | | construcții de locuințe | 71 | Cu acte | Nr. niveluri:1; S. construita la sol:71 mp; S. construita desfasurata:71 mp; C1 - LOCUINTA - Parter |
| A1.2 | | construcții anexa | 42 | Cu acte | Nr. niveluri:1; S. construita la sol:42 mp; S. construita desfasurata:42 mp; C2- ANEXA |

Lungime Segmente

1) Valorile lungimilor segmentelor sunt obținute din proiecție în plan.

| Punct început | X / Y | Punct sfârșit | X / Y | Lungime segment (** (m) |
|---------------|----------------------------|---------------|----------------------------|-------------------------|
| 1 | 352.362,196 268.511,615 | 2 | 352.349,643 268.475,954 | 37.806 |

| Punct început | X / Y | Punct sfârşit | X / Y | Lungime segment (** (m) |
|---------------|----------------------------|---------------|----------------------------|-------------------------|
| 2 | 352.349,643 268.475,954 | 3 | 352.315,01 268.377,085 | 104.759 |
| 3 | 352.315,01 268.377,085 | 4 | 352.334,592 268.373,052 | 19.994 |
| 4 | 352.334,592 268.373,052 | 5 | 352.368,555 268.470,262 | 102.972 |
| 5 | 352.368,555 268.470,262 | 6 | 352.380,299 268.504,06 | 35.78 |
| 6 | 352.380,299 268.504,06 | 1 | 352.362,196 268.511,615 | 19.616 |

** Lungimile segmentelor sunt determinate în planul de proiecție Stereo 70 și sunt rotunjite la 1 milimetru.

*** Distanța dintre puncte este formată din segmente cumulate ce sunt mai mici decât valoarea 1 milimetru.

**DATE DESPRE IMOBILUL NR. 9893**

Oficiul de Cadastru și Publicitate Imobiliară DOLJ
Biroul de Cadastru și Publicitate Imobiliară Craiova

A. Partea I. Descrierea imobilului

TEREN Intravilan

Adresa: Loc. Piscu Vechi, Str Mihai Viteazu, Nr. 107, Jud. Dolj, T13, P11,11/1

| Nr. Crt | Nr cadastral Nr. topografic | Suprafața* (mp) | Observații / Referințe |
|---------|-----------------------------|------------------------------------|---------------------------------------|
| A1 | | Din acte: 2.550 Masurata: 2.612 | Sector cadastral:17 Teren imprejmuit; |

Construcții

| Crt | Nr cadastral Nr. topografic | Adresa | Observații / Referințe |
|------|-----------------------------|---|---|
| A1.1 | | Loc. Piscu Vechi, Str Mihai Viteazu, Nr. 107, Jud. Dolj | Nr. niveluri:1; S. construita la sol:166 mp; S. construita desfasurata:166 mp; C1 - LOCUINTA - Parter |

B. Partea II. Proprietari și acte

| Inscrieri privitoare la dreptul de proprietate și alte drepturi reale | | Referințe |
|---|---|-----------|
| / | | |
| Hotarare Judecatoreasca nr. SC NR.2386, din 12/11/2008 emis de JUDECATORIA CALAFAT; | | |
| B1 | Intabulare, drept de PROPRIETATE, dobandit prin Hotarare Judecatoreasca, cota actuala 1/1, cota initiala 1/1 1) SFETCU GAVRIL, LIPSA CNP | A1, A1.1 |

C. Partea III. SARCINI .

| Inscrieri privind dezmembramintele dreptului de proprietate, drepturi reale de garanție și sarcini | Referințe |
|--|-----------|
| NU SUNT | |

Anexa Nr. 1 La Partea I

Teren

| | | |
|--------------|------------------------------------|------------------------|
| Nr cadastral | Suprafața (mp)* | Observații / Referințe |
| | Din acte: 2.550 Masurata: 2.612 | |

* Suprafața este determinată în planul de proiecție Stereo 70.



Date referitoare la teren

| Crt | Categorie folosință | Intra vilan | Suprafața (mp) | Tarla | Parcelă | Nr. topo | Observații / Referințe |
|-----|---------------------|-------------|----------------|-------|---------|----------|------------------------|
| 1 | curți constructii | DA | 1.000 | 13 | 11 | - | |
| 2 | arabil | DA | 1.612 | 13 | 11/1 | - | |

Date referitoare la construcții

| Crt | Număr | Destinație construcție | Supraf. (mp) | Situație juridică | Observații / Referințe |
|------|-------|-------------------------|--------------|-------------------|---|
| A1.1 | | construcții de locuințe | 166 | Cu acte | Nr. niveluri:1; S. construita la sol:166 mp; S. construita desfasurata:166 mp; C1 - LOCUINTA - Parter |

Lungime Segmente

1) Valorile lungimilor segmentelor sunt obținute din proiecție în plan.

| Punct început | X / Y | Punct sfârșit | X / Y | Lungime segment (** (m) |
|---------------|----------------------------|---------------|----------------------------|-------------------------|
| 1 | 352.380,299 268.504,06 | 2 | 352.368,555 268.470,262 | 35.78 |
| 2 | 352.368,555 268.470,262 | 3 | 352.334,592 268.373,052 | 102.972 |

| Punct început | X / Y | Punct sfârșit | X / Y | Lungime segment (** (m) |
|---------------|----------------------------|---------------|----------------------------|-------------------------|
| 3 | 352.334,592 268.373,052 | 4 | 352.354,394 268.369,972 | 20.04 |
| 4 | 352.354,394 268.369,972 | 5 | 352.380,604 268.446,992 | 81.358 |
| 5 | 352.380,604 268.446,992 | 6 | 352.386,392 268.464,068 | 18.03 |
| 6 | 352.386,392 268.464,068 | 7 | 352.394,605 268.488,321 | 25.606 |
| 7 | 352.394,605 268.488,321 | 8 | 352.397,5 268.496,603 | 8.773 |
| 8 | 352.397,5 268.496,603 | 1 | 352.380,299 268.504,06 | 18.748 |

** Lungimile segmentelor sunt determinate în planul de proiecție Stereo 70 și sunt rotunjite la 1 milimetru.

*** Distanța dintre puncte este formată din segmente cumulate ce sunt mai mici decât valoarea 1 milimetru.

**DATE DESPRE IMOBILUL NR. 9894**

Oficiul de Cadastru și Publicitate Imobiliară DOLJ
Biroul de Cadastru și Publicitate Imobiliară Craiova

A. Partea I. Descrierea imobilului

TEREN Intravilan

Adresa: Loc. Piscu Vechi, Str Mihai Viteazu, Nr. 105, Jud. Dolj, T13, P12,12/1

| Nr. Crt | Nr cadastral Nr. topografic | Suprafața* (mp) | Observații / Referințe |
|---------|-----------------------------|------------------------------------|---------------------------------------|
| A1 | 41920 | Din acte: 2.430 Masurata: 2.614 | Sector cadastral:17 Teren imprejmuit; |

Construcții

| Crt | Nr cadastral Nr. topografic | Adresa | Observații / Referințe |
|------|-----------------------------|--|--|
| A1.1 | 41920-C1 | Loc. Piscu Vechi, Str Mihai Viteazu, Nr. 105, Jud. Dolj, Fost Tarla 13, Parcela 12, Parcela 12/1 | Nr. niveluri:1; S. construita la sol:149 mp; S. construita desfasurata:149 mp; Casa de locuit, edificata in anul 1964. Regim de inaltime P. |
| A1.2 | 41920-C2 | Loc. Piscu Vechi, Str Mihai Viteazu, Nr. 105, Jud. Dolj, Fost Tarla 13, Parcela 12, Parcela 12/1 | Nr. niveluri:1; S. construita la sol:22 mp; S. construita desfasurata:22 mp; Constructie anexa, edificata in anul 1980. Regim de inaltime P. |
| A1.3 | 41920-C3 | Loc. Piscu Vechi, Str Mihai Viteazu, Nr. 105, Jud. Dolj, Fost Tarla 13, Parcela 12, Parcela 12/1 | Nr. niveluri:1; S. construita la sol:23 mp; S. construita desfasurata:23 mp; Constructie anexa, edificata in anul 1980. Regim de inaltime P. |

B. Partea II. Proprietari și acte

| Inscrieri privitoare la dreptul de proprietate și alte drepturi reale | Referințe |
|--|----------------------|
| 99749 / 14/04/2025 | |
| Act Notarial nr. CVC aut. nr. 698, din 14/04/2025 emis de NP Budiana Ionut Razvan; | |
| B1 | A1, A1.1, A1.2, A1.3 |
| Intabulare, drept de PROPRIETATE, dobandit prin Conventie, cota actuala 1/1, cota initiala 1/1 | |
| 1) IOVU MARIAN | |
| 2) IOVU DANIELA-VASILICA | |

C. Partea III. SARCINI .

| Inscrieri privind dezmembramintele dreptului de proprietate, drepturi reale de garanție și sarcini | Referințe |
|--|-----------|
| NU SUNT | |

Anexa Nr. 1 La Partea I**Teren**

| Nr cadastral | Suprafața (mp)* | Observații / Referințe |
|--------------|------------------------------------|------------------------|
| 41920 | Din acte: 2.430 Masurata: 2.614 | |

* Suprafața este determinată în planul de proiecție Stereo 70.

**Date referitoare la teren**

| Crt | Categorie folosință | Intra vilan | Suprafața (mp) | Tarla | Parcelă | Nr. topo | Observații / Referințe |
|-----|---------------------|-------------|----------------|-------|---------|----------|------------------------|
| 1 | curți constructii | DA | 989 | 13 | 12 | - | |
| 2 | arabil | DA | 1.625 | 13 | 12/1 | - | |

Date referitoare la construcții

| Crt | Număr | Destinație construcție | Supraf. (mp) | Situație juridică | Observații / Referințe |
|------|----------|-------------------------|--------------|-------------------|--|
| A1.1 | 41920-C1 | construcții de locuințe | 149 | Cu acte | Nr. niveluri:1; S. construita la sol:149 mp; S. construita desfasurata:149 mp; Casa de locuit, edificata in anul 1964. Regim de inaltime P. |
| A1.2 | 41920-C2 | construcții anexa | 22 | Cu acte | Nr. niveluri:1; S. construita la sol:22 mp; S. construita desfasurata:22 mp; Constructie anexa, edificata in anul 1980. Regim de inaltime P. |
| A1.3 | 41920-C3 | construcții anexa | 23 | Cu acte | Nr. niveluri:1; S. construita la sol:23 mp; S. construita desfasurata:23 mp; Constructie anexa, edificata in anul 1980. Regim de inaltime P. |

Lungime Segmente

1) Valorile lungimilor segmentelor sunt obținute din proiecție în plan.

| Punct început | X / Y | Punct sfârșit | X / Y | Lungime segment (** (m) |
|---------------|----------------------------|---------------|----------------------------|-------------------------|
| 1 | 352.397,5 268.496,603 | 2 | 352.394,605 268.488,321 | 8.773 |
| 2 | 352.394,605 268.488,321 | 3 | 352.386,392 268.464,068 | 25.606 |
| 3 | 352.386,392 268.464,068 | 4 | 352.380,604 268.446,992 | 18.03 |
| 4 | 352.380,604 268.446,992 | 5 | 352.354,394 268.369,972 | 81.358 |
| 5 | 352.354,394 268.369,972 | 6 | 352.375,688 268.367,091 | 21.488 |
| 6 | 352.375,688 268.367,091 | 7 | 352.376,555 268.369,796 | 2.841 |
| 7 | 352.376,555 268.369,796 | 8 | 352.386,737 268.401,56 | 33.356 |
| 8 | 352.386,737 268.401,56 | 9 | 352.396,262 268.430,729 | 30.685 |
| 9 | 352.396,262 268.430,729 | 10 | 352.399,478 268.440,896 | 10.664 |
| 10 | 352.399,478 268.440,896 | 11 | 352.405,957 268.461,963 | 22.041 |
| 11 | 352.405,957 268.461,963 | 12 | 352.414,641 268.489,585 | 28.955 |
| 12 | 352.414,641 268.489,585 | 13 | 352.410,884 268.490,977 | 4.007 |
| 13 | 352.410,884 268.490,977 | 14 | 352.409,242 268.491,585 | 1.751 |
| 14 | 352.409,242 268.491,585 | 1 | 352.397,5 268.496,603 | 12.769 |

** Lungimile segmentelor sunt determinate în planul de proiecție Stereo 70 și sunt rotunjite la 1 milimetru.

*** Distanța dintre puncte este formată din segmente cumulate ce sunt mai mici decât valoarea 1 milimetru.

**DATE DESPRE IMOBILUL NR. 9895**

Oficiul de Cadastru și Publicitate Imobiliară DOLJ
Biroul de Cadastru și Publicitate Imobiliară Craiova

A. Partea I. Descrierea imobilului

TEREN Intravilan

Adresa: Loc. Piscu Vechi, Str Mihai Viteazu, Nr. 103, Jud. Dolj, T13, P13,13/1

| Nr. Crt | Nr cadastral Nr. topografic | Suprafața* (mp) | Observații / Referințe |
|---------|-----------------------------|------------------------------------|---------------------------------------|
| A1 | | Din acte: 1.900 Masurata: 1.991 | Sector cadastral:17 Teren imprejmuit; |

Construcții

| Crt | Nr cadastral Nr. topografic | Adresa | Observații / Referințe |
|------|-----------------------------|---|---|
| A1.1 | | Loc. Piscu Vechi, Str Mihai Viteazu, Nr. 103, Jud. Dolj | Nr. niveluri:1; S. construita la sol:104 mp; S. construita desfasurata:104 mp; C1 - LOCUINTA - Parter |
| A1.2 | | Loc. Piscu Vechi, Str Mihai Viteazu, Nr. 103, Jud. Dolj | Nr. niveluri:1; S. construita la sol:46 mp; S. construita desfasurata:46 mp; C2- ANEXA |

B. Partea II. Proprietari și acte

| Inscrieri privitoare la dreptul de proprietate și alte drepturi reale | | Referințe |
|---|---|------------|
| / | | |
| Act Administrativ nr. TDP NR.1059-1390, din 13/06/1996 emis de CJ DOLJ; | | |
| B1 | Intabulare, drept de PROPRIETATE, dobandit prin Succesiune, cota actuala 1/1, cota initiala 1/1 1) ANGHEL ION, LIPSĂ CNP | A1 |
| Act Normativ nr. LEGEA NR.7, din 13/03/1996 emis de PARLAMENTUL ROMANIEI ((ART. 12; ALIN. 14 SI ALIN. 16)); | | |
| B2 | Intabulare, drept de PROPRIETATE, dobandit prin Lege, cota actuala 1/1, cota initiala 1/1 1) ANGHEL ION, LIPSĂ CNP | A1.1, A1.2 |

C. Partea III. SARCINI .

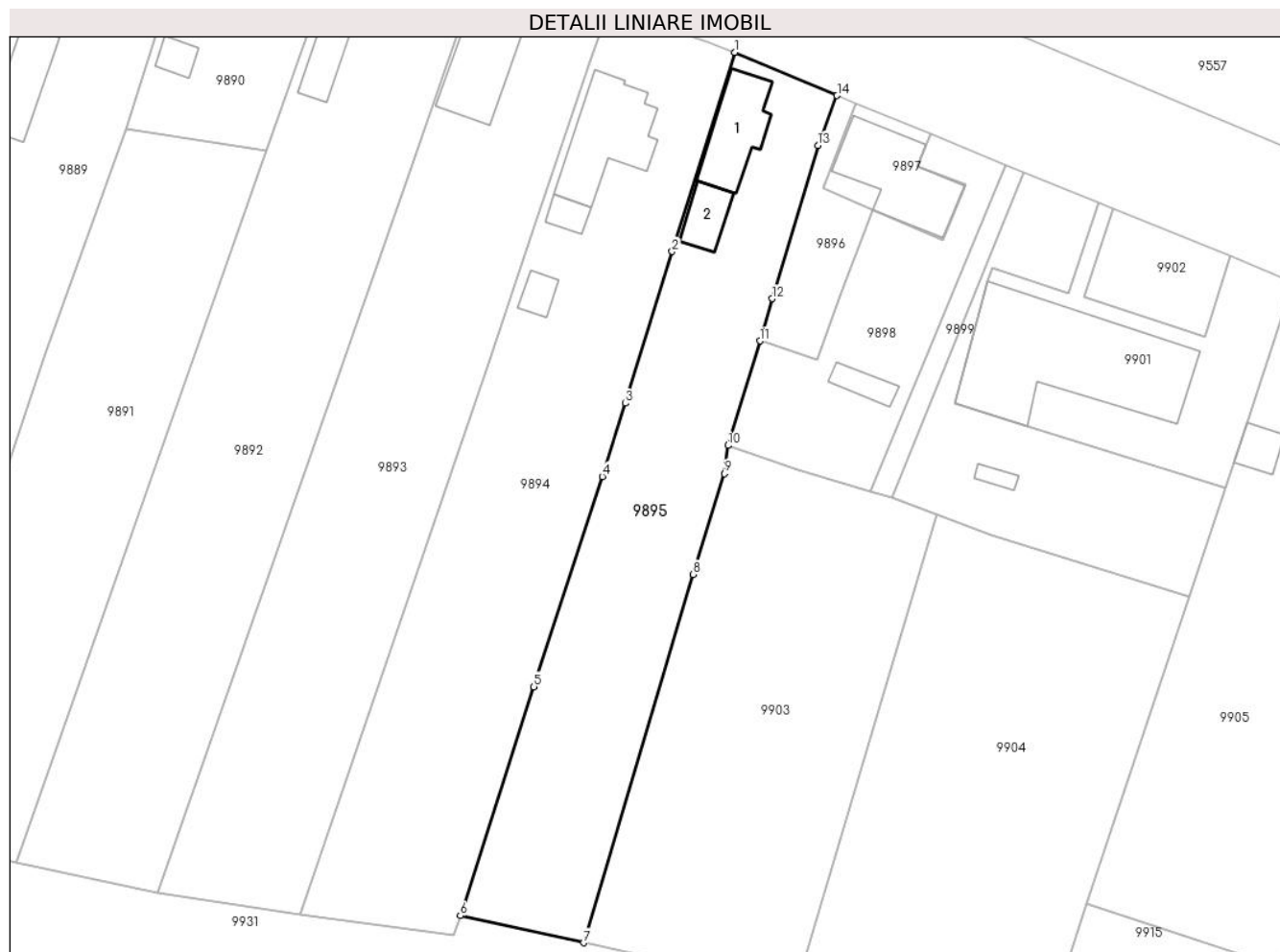
| Inscrieri privind dezmembramintele dreptului de proprietate, drepturi reale de garanție și sarcini | Referințe |
|--|-----------|
| NU SUNT | |

Anexa Nr. 1 La Partea I

Teren

| | | |
|--------------|------------------------------------|------------------------|
| Nr cadastral | Suprafața (mp)* | Observații / Referințe |
| | Din acte: 1.900 Masurata: 1.991 | |

* Suprafața este determinată în planul de proiecție Stereo 70.



Date referitoare la teren

| Crt | Categorie folosință | Intra vilan | Suprafața (mp) | Tarla | Parcelă | Nr. topo | Observații / Referințe |
|-----|---------------------|-------------|----------------|-------|---------|----------|------------------------|
| 1 | curți constructii | DA | 800 | 13 | 13 | - | |
| 2 | arabil | DA | 1.191 | 13 | 13/1 | - | |

Date referitoare la construcții

| Crt | Număr | Destinație construcție | Supraf. (mp) | Situație juridică | Observații / Referințe |
|------|-------|-------------------------|--------------|-------------------|---|
| A1.1 | | construcții de locuințe | 104 | Cu acte | Nr. niveluri:1; S. construita la sol:104 mp; S. construita desfasurata:104 mp; C1 - LOCUINTA - Parter |
| A1.2 | | construcții anexa | 46 | Cu acte | Nr. niveluri:1; S. construita la sol:46 mp; S. construita desfasurata:46 mp; C2- ANEXA |

Lungime Segmente

1) Valorile lungimilor segmentelor sunt obținute din proiecție în plan.

| Punct început | X / Y | Punct sfârșit | X / Y | Lungime segment (** (m) |
|---------------|----------------------------|---------------|----------------------------|-------------------------|
| 1 | 352.414,641 268.489,585 | 2 | 352.405,957 268.461,963 | 28.955 |

| Punct început | X / Y | Punct sfârșit | X / Y | Lungime segment (** (m) |
|---------------|----------------------------|---------------|----------------------------|-------------------------|
| 2 | 352.405,957 268.461,963 | 3 | 352.399,478 268.440,896 | 22.041 |
| 3 | 352.399,478 268.440,896 | 4 | 352.396,262 268.430,729 | 10.664 |
| 4 | 352.396,262 268.430,729 | 5 | 352.386,737 268.401,56 | 30.685 |
| 5 | 352.386,737 268.401,56 | 6 | 352.376,555 268.369,796 | 33.356 |
| 6 | 352.376,555 268.369,796 | 7 | 352.393,666 268.366,037 | 17.519 |
| 7 | 352.393,666 268.366,037 | 8 | 352.408,878 268.417,149 | 53.327 |
| 8 | 352.408,878 268.417,149 | 9 | 352.413,179 268.431,118 | 14.616 |
| 9 | 352.413,179 268.431,118 | 10 | 352.413,709 268.435,046 | 3.963 |
| 10 | 352.413,709 268.435,046 | 11 | 352.418,152 268.449,531 | 15.151 |
| 11 | 352.418,152 268.449,531 | 12 | 352.419,843 268.455,403 | 6.111 |
| 12 | 352.419,843 268.455,403 | 13 | 352.426,178 268.476,658 | 22.179 |
| 13 | 352.426,178 268.476,658 | 14 | 352.428,833 268.483,588 | 7.421 |
| 14 | 352.428,833 268.483,588 | 1 | 352.414,641 268.489,585 | 15.407 |

** Lungimile segmentelor sunt determinate în planul de proiecție Stereo 70 și sunt rotunjite la 1 milimetru.

*** Distanța dintre puncte este formată din segmente cumulate ce sunt mai mici decât valoarea 1 milimetru.

**DATE DESPRE IMOBILUL NR. 9896**

Oficiul de Cadastru și Publicitate Imobiliară DOLJ
Biroul de Cadastru și Publicitate Imobiliară Craiova

A. Partea I. Descrierea imobilului

TEREN Intravilan

Adresa: Loc. Piscu Vechi, Jud. Dolj, T13, P14

| Nr. Crt | Nr cadastral Nr. topografic | Suprafața* (mp) | Observații / Referințe |
|---------|-----------------------------|-----------------|---------------------------------------|
| A1 | | 240 | Sector cadastral:17 Teren imprejmuit; |

B. Partea II. Proprietari și acte

| Inscrieri privitoare la dreptul de proprietate și alte drepturi reale | | Referințe |
|--|--|-----------|
| / | | |
| Act Administrativ nr. ADEVERINTA DE INSUSIRE NR.2331, din 27/05/2025 emis de PRIMARIA PISCU VECHI; | | |
| B1 | Inscrierea posesiei, drept de PROPRIETATE, dobandit prin Lege, cota actuala 1/1, cota initiala 1/1 1) NEIDENTIFICAT NEIDENTIFICAT | A1 |
| Act Normativ nr. 7, din 13/03/1996 emis de Parlamentul României (art.13); | | |
| B2 | Se notează mențiunea de proprietar neidentificat. | A1 |

C. Partea III. SARCINI .

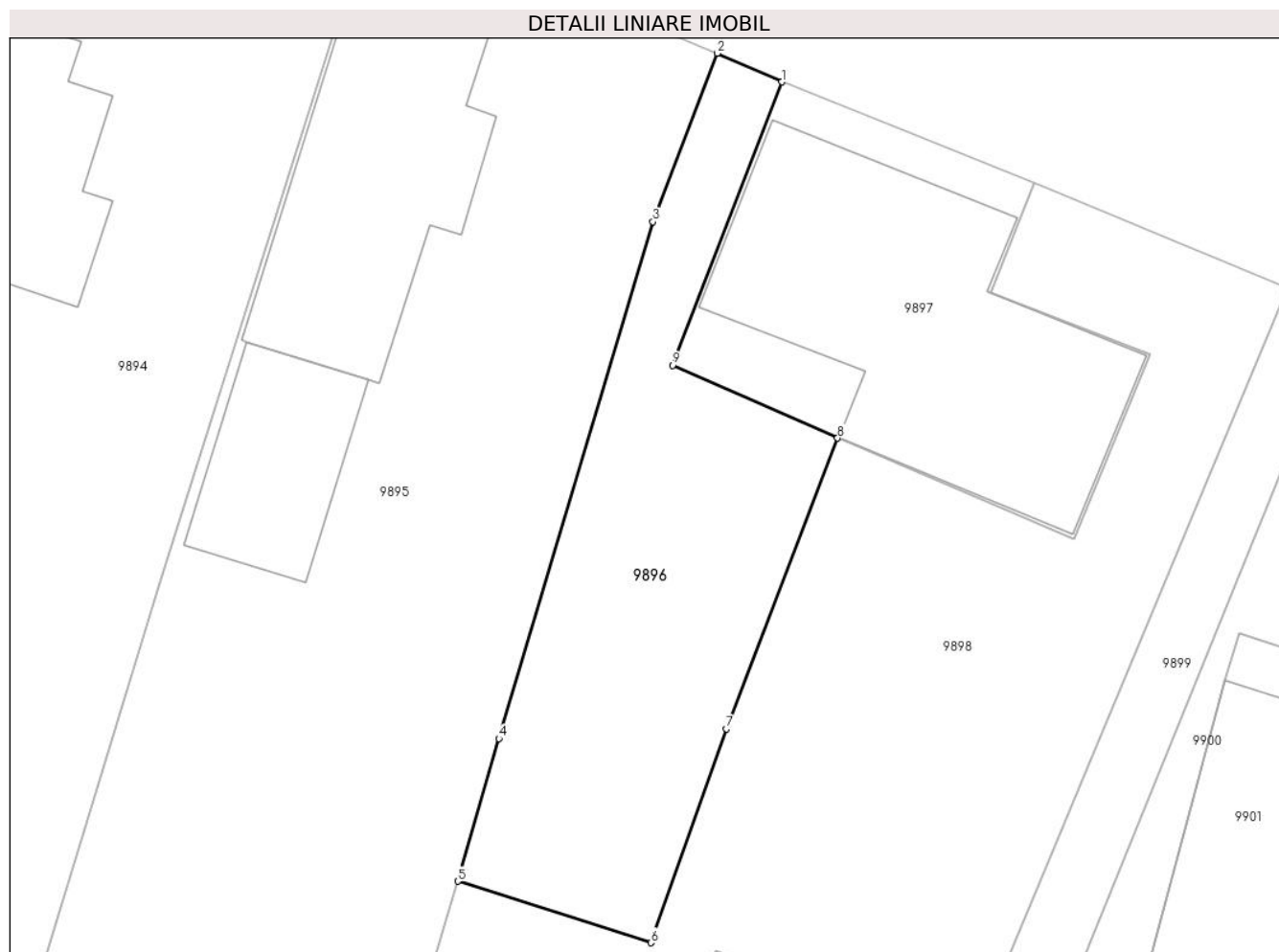
| Inscrieri privind dezmembramintele dreptului de proprietate, drepturi reale de garanție și sarcini | Referințe |
|--|-----------|
| NU SUNT | |

Anexa Nr. 1 La Partea I

Teren

| Nr cadastral | Suprafața (mp)* | Observații / Referințe |
|--------------|-----------------|------------------------|
| | 240 | |

* Suprafața este determinată în planul de proiecție Stereo 70.



Date referitoare la teren

| Crt | Categorie folosință | Intravilan | Suprafața (mp) | Tarla | Parcelă | Nr. topo | Observații / Referințe |
|-----|---------------------|------------|----------------|-------|---------|----------|------------------------|
| 1 | curți constructii | DA | 240 | 13 | 14 | - | |

Lungime Segmente

1) Valorile lungimilor segmentelor sunt obținute din proiecție în plan.

| Punct început | X / Y | Punct sfârșit | X / Y | Lungime segment (** (m) |
|---------------|----------------------------|---------------|----------------------------|-------------------------|
| 1 | 352.431,491 268.482,411 | 2 | 352.428,833 268.483,588 | 2.907 |
| 2 | 352.428,833 268.483,588 | 3 | 352.426,178 268.476,658 | 7.421 |
| 3 | 352.426,178 268.476,658 | 4 | 352.419,843 268.455,403 | 22.179 |
| 4 | 352.419,843 268.455,403 | 5 | 352.418,152 268.449,531 | 6.111 |
| 5 | 352.418,152 268.449,531 | 6 | 352.426,1 268.447,003 | 8.34 |

| Punct început | X / Y | Punct sfârşit | X / Y | Lungime segment (** (m) |
|---------------|----------------------------|---------------|----------------------------|-------------------------|
| 6 | 352.426,1 268.447,003 | 7 | 352.429,203 268.455,799 | 9.328 |
| 7 | 352.429,203 268.455,799 | 8 | 352.433,781 268.467,762 | 12.809 |
| 8 | 352.433,781 268.467,762 | 9 | 352.426,998 268.470,756 | 7.414 |
| 9 | 352.426,998 268.470,756 | 1 | 352.431,491 268.482,411 | 12.49 |

** Lungimile segmentelor sunt determinate în planul de proiecţie Stereo 70 şi sunt rotunjite la 1 milimetru.

*** Distanţa dintre puncte este formată din segmente cumulate ce sunt mai mici decât valoarea 1 milimetru.

**DATE DESPRE IMOBILUL NR. 9897**

Oficiul de Cadastru și Publicitate Imobiliară DOLJ
Biroul de Cadastru și Publicitate Imobiliară Craiova

A. Partea I. Descrierea imobilului

TEREN Intravilan

Adresa: Loc. Piscu Vechi, Str Mihai Viteazu, Nr. 99, Bl. Specialisti, Sc. 1, Jud. Dolj, fost T13 P15

| Nr. Crt | Nr cadastral Nr. topografic | Suprafața* (mp) | Observații / Referințe |
|---------|-----------------------------|--------------------------------|---|
| A1 | 31693 | Din acte: 219 Masurata: 197 | Sector cadastral:17 Teren imprejmuit; Constructia C1 inscrista in CF 31693-C1; Imobil imprejmuit cu gard de beton,limita conventionala si perete constructie. |

B. Partea II. Proprietari și acte

| Inscrieri privitoare la dreptul de proprietate și alte drepturi reale | | Referințe |
|---|---|-----------|
| 80684 / 17/04/2018 | | |
| Act Administrativ nr. Hotararea nr 31, din 30/06/2017 emis de Consiliul Local al Com PISCU VECHI (anexa la HCL nr 31/2017 ; act administrativ nr referat nr 8024 din 17.07.2017, emis de GUVERNUL ROMANIEI-M.A.I. Institutia Prefectului Judetul Dolj); | | |
| B1 | Inscrierea provizorie, drept de PROPRIETATE, dobandit prin Lege, cota actuala 1/1, cota initiala 1/1 1) COMUNA PISCU VECHI , CIF:5002088, domeniul public | A1 |

C. Partea III. SARCINI .

| Inscrieri privind dezmembramintele dreptului de proprietate, drepturi reale de garanție și sarcini | Referințe |
|--|-----------|
| NU SUNT | |

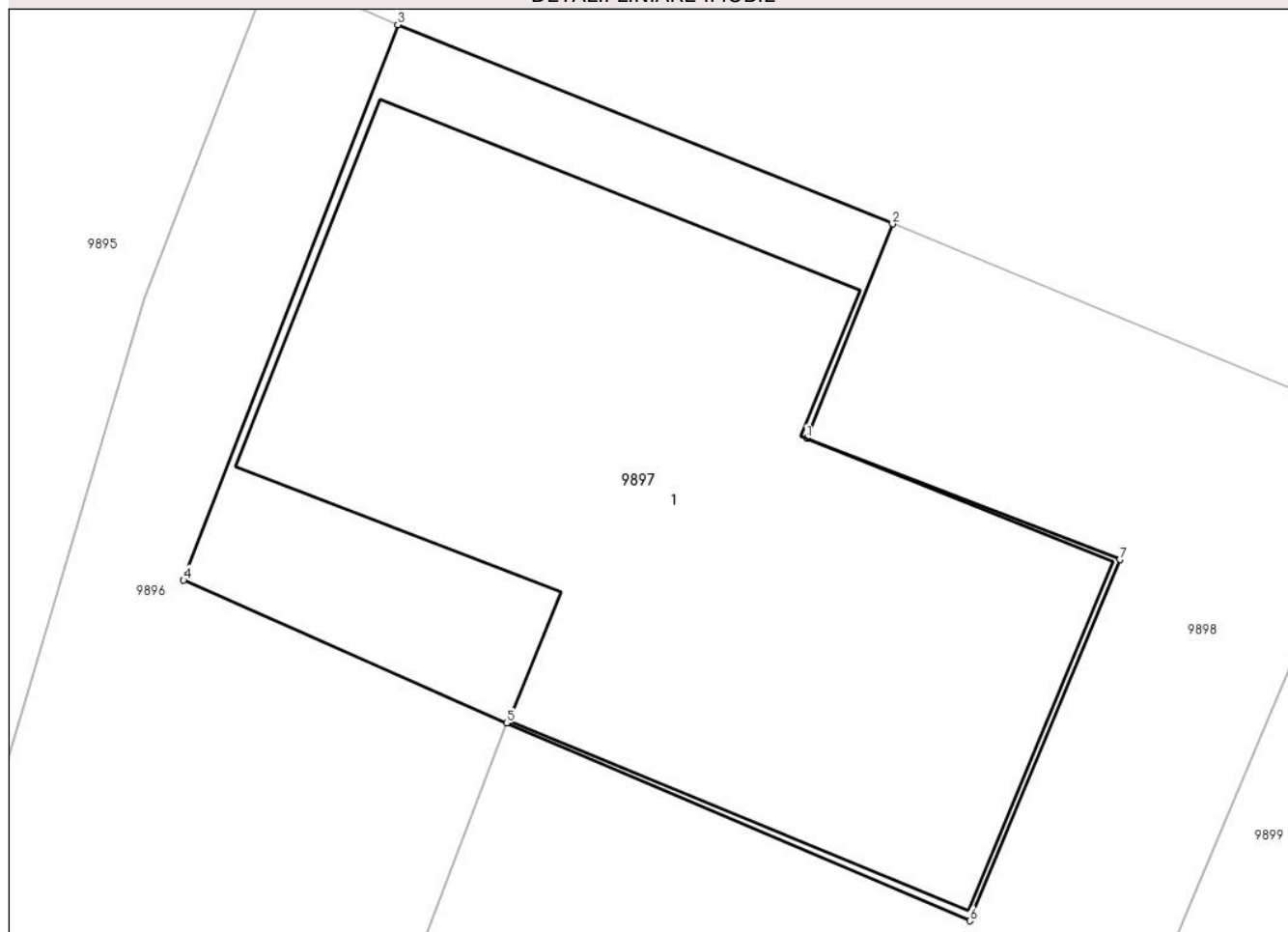
Anexa Nr. 1 La Partea I

Teren

| | | |
|--------------|--------------------------------|---|
| Nr cadastral | Suprafața (mp)* | Observații / Referințe |
| 31693 | Din acte: 219 Masurata: 197 | Imobil imprejmuit cu gard de beton, limita conventionala si perete constructie. |

* Suprafața este determinată în planul de proiecție Stereo 70.

DETALII LINIARE IMOBIL



Date referitoare la teren

| Crt | Categorie folosință | Intra vilan | Suprafața (mp) | Tarla | Parcelă | Nr. topo | Observații / Referințe |
|-----|---------------------|-------------|----------------|-------|---------|----------|------------------------|
| 1 | curți constructii | DA | 197 | - | - | - | |

Lungime Segmente

1) Valorile lungimilor segmentelor sunt obținute din proiecție în plan.

| Punct început | X / Y | Punct sfârșit | X / Y | Lungime segment (** (m) |
|---------------|----------------------------|---------------|----------------------------|-------------------------|
| 1 | 352.440,075 268.473,734 | 2 | 352.441,873 268.478,233 | 4.845 |
| 2 | 352.441,873 268.478,233 | 3 | 352.431,491 268.482,411 | 11.191 |
| 3 | 352.431,491 268.482,411 | 4 | 352.426,998 268.470,756 | 12.491 |
| 4 | 352.426,998 268.470,756 | 5 | 352.433,781 268.467,762 | 7.414 |
| 5 | 352.433,781 268.467,762 | 6 | 352.443,493 268.463,612 | 10.562 |

| Punct început | X / Y | Punct sfârșit | X / Y | Lungime segment (** (m) |
|---------------|----------------------------|---------------|----------------------------|-------------------------|
| 6 | 352.443,493 268.463,612 | 7 | 352.446,646 268.471,19 | 8.208 |
| 7 | 352.446,646 268.471,19 | 1 | 352.440,075 268.473,734 | 7.046 |

** Lungimile segmentelor sunt determinate în planul de proiecție Stereo 70 și sunt rotunjite la 1 milimetru.

*** Distanța dintre puncte este formată din segmente cumulate ce sunt mai mici decât valoarea 1 milimetru.

**DATE DESPRE IMOBILUL NR. 9898**

Oficiul de Cadastru și Publicitate Imobiliară DOLJ
Biroul de Cadastru și Publicitate Imobiliară Craiova

A. Partea I. Descrierea imobilului

TEREN Intravilan

Adresa: Loc. Piscu Vechi, Jud. Dolj, T13, P15

| Nr. Crt | Nr cadastral Nr. topografic | Suprafața* (mp) | Observații / Referințe |
|---------|--------------------------------|--------------------------------|---------------------------------------|
| A1 | | Din acte: 500 Masurata: 723 | Sector cadastral:17 Teren imprejmuit; |

Construcții

| Crt | Nr cadastral Nr. topografic | Adresa | Observații / Referințe |
|------|--------------------------------|-----------------------------|---|
| A1.1 | | Loc. Piscu Vechi, Jud. Dolj | Nr. niveluri:1; S. construita la sol:28 mp; S. construita desfasurata:28 mp; C1 - ANEXA |

B. Partea II. Proprietari și acte

| Inscrieri privitoare la dreptul de proprietate și alte drepturi reale | | Referințe |
|---|---|-----------|
| / | | |
| Act Administrativ nr. TDP NR.730-48497, din 19/10/1995 emis de CJ DOLJ; | | |
| B1 | Intabulare, drept de PROPRIETATE, dobandit prin Constituire, cota actuala 1/1, cota initiala 1/1 1) DUDU STEFAN, LIPSĂ CNP | A1 |
| Act Normativ nr. LEGEA NR.7, din 13/03/1996 emis de PARLAMENTUL ROMANIEI ((ART. 12; ALIN. 14 SI ALIN. 16)); | | |
| B2 | Intabulare, drept de PROPRIETATE, dobandit prin Lege, cota actuala 1/1, cota initiala 1/1 1) DUDU STEFAN, LIPSĂ CNP | A1.1 |

C. Partea III. SARCINI .

| Inscrieri privind dezmembramintele dreptului de proprietate, drepturi reale de garanție și sarcini | Referințe |
|--|-----------|
| NU SUNT | |

Anexa Nr. 1 La Partea I

Teren

| Nr cadastral | Suprafața (mp)* | Observații / Referințe |
|--------------|--------------------------------|------------------------|
| | Din acte: 500 Masurata: 723 | |

* Suprafața este determinată în planul de proiecție Stereo 70.



Date referitoare la teren

| Crt | Categorie folosință | Intra vilan | Suprafața (mp) | Tarla | Parcelă | Nr. topo | Observații / Referințe |
|-----|---------------------|-------------|----------------|-------|---------|----------|------------------------|
| 1 | curți constructii | DA | 723 | 13 | 15 | - | |

Date referitoare la construcții

| Crt | Număr | Destinație construcție | Supraf. (mp) | Situație juridică | Observații / Referințe |
|------|-------|------------------------|--------------|-------------------|---|
| A1.1 | | construcții anexa | 28 | Cu acte | Nr. niveluri:1; S. construita la sol:28 mp; S. construita desfasurata:28 mp; C1 - ANEXA |

Lungime Segmente

1) Valorile lungimilor segmentelor sunt obținute din proiecție în plan.

| Punct început | X / Y | Punct sfârșit | X / Y | Lungime segment (** (m) |
|---------------|----------------------------|---------------|----------------------------|-------------------------|
| 1 | 352.441,873 268.478,233 | 2 | 352.440,075 268.473,734 | 4.845 |
| 2 | 352.440,075 268.473,734 | 3 | 352.446,646 268.471,19 | 7.047 |
| 3 | 352.446,646 268.471,19 | 4 | 352.443,493 268.463,612 | 8.208 |

| Punct început | X / Y | Punct sfârșit | X / Y | Lungime segment (** (m) |
|---------------|----------------------------|---------------|----------------------------|-------------------------|
| 4 | 352.443,493 268.463,612 | 5 | 352.433,781 268.467,762 | 10.561 |
| 5 | 352.433,781 268.467,762 | 6 | 352.429,203 268.455,799 | 12.809 |
| 6 | 352.429,203 268.455,799 | 7 | 352.426,1 268.447,003 | 9.328 |
| 7 | 352.426,1 268.447,003 | 8 | 352.418,152 268.449,531 | 8.34 |
| 8 | 352.418,152 268.449,531 | 9 | 352.413,709 268.435,046 | 15.151 |
| 9 | 352.413,709 268.435,046 | 10 | 352.423,386 268.431,631 | 10.262 |
| 10 | 352.423,386 268.431,631 | 11 | 352.433,377 268.428,692 | 10.414 |
| 11 | 352.433,377 268.428,692 | 12 | 352.452,295 268.473,939 | 49.042 |
| 12 | 352.452,295 268.473,939 | 1 | 352.441,873 268.478,233 | 11.272 |

** Lungimile segmentelor sunt determinate în planul de proiecție Stereo 70 și sunt rotunjite la 1 milimetru.

*** Distanța dintre puncte este formată din segmente cumulate ce sunt mai mici decât valoarea 1 milimetru.

**DATE DESPRE IMOBILUL NR. 9899**

Oficiul de Cadastru și Publicitate Imobiliară DOLJ
Biroul de Cadastru și Publicitate Imobiliară Craiova

A. Partea I. Descrierea imobilului

TEREN Intravilan

Adresa: Loc. Piscu Vechi, Str Mihai Viteazu, Nr. 95, Jud. Dolj, T13, P15

| Nr. Crt | Nr cadastral Nr. topografic | Suprafața* (mp) | Observații / Referințe |
|---------|-----------------------------|-----------------|--|
| A1 | 37359 | 140 | Sector cadastral:17 Teren neimprejmuit; Terenul este partial imprejmuit cu gard din beton si gard de lemn.. |

B. Partea II. Proprietari și acte

| Inscrieri privitoare la dreptul de proprietate și alte drepturi reale | | Referințe |
|--|---|-----------|
| 33726 / 10/02/2021 | | |
| Act Administrativ nr. hotararea nr 21, din 01/04/2004 emis de Consiliul Local PISCU VECHI (act administrativ nr adeverinta nr 7000 din 28.11.2017, emis de PRIMARIA PISCU VECHI;act administrativ nr referat nr 2566 din 26.05.2004, emis de PREFECTURA DOLJ); | | |
| B1 | Inscrierea provizorie, drept de PROPRIETATE, dobandit prin Lege, cota actuala 1/1, cota initiala 1/1 1) COMUNA PISCU VECHI, CIF:5002088, DOMENIUL PRIVAT <i>OBSERVATII: pozitie transcrisa din CF 31059/Piscu Vechi, inscrisa prin incheierea nr. 37596 din 14/02/2018; pozitie transcrisa din CF 31053/Piscu Vechi, inscrisa prin incheierea nr. 190160 din 08/12/2017;</i> | A1 |

C. Partea III. SARCINI .

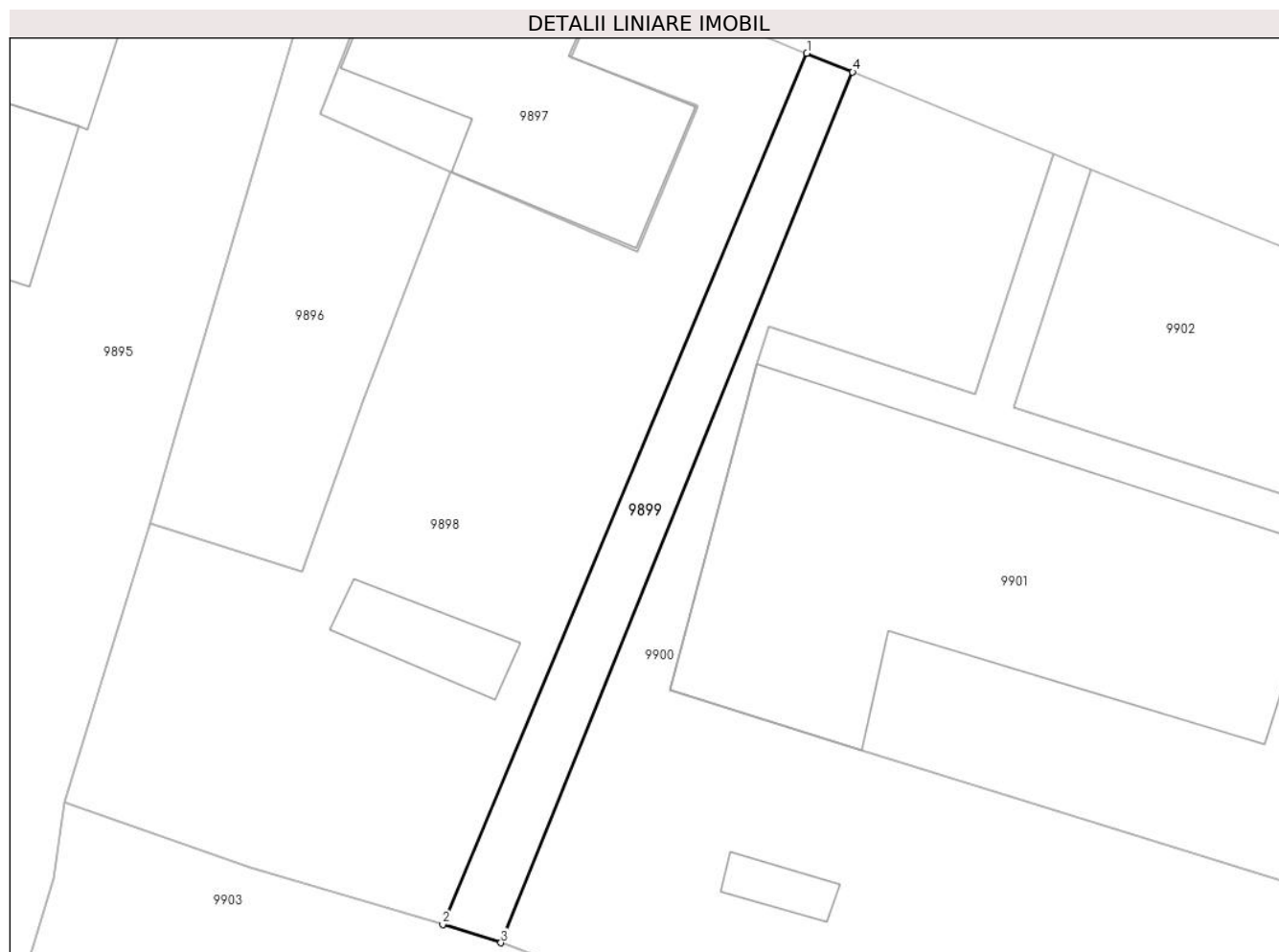
| Inscrieri privind dezmembramintele dreptului de proprietate, drepturi reale de garanție și sarcini | Referințe |
|--|-----------|
| NU SUNT | |

Anexa Nr. 1 La Partea I

Teren

| Nr cadastral | Suprafața (mp)* | Observații / Referințe |
|--------------|-----------------|---|
| 37359 | 140 | Terenul este partial imprejmuit cu gard din beton si gard de lemn.. |

* Suprafața este determinată în planul de proiecție Stereo 70.



Date referitoare la teren

| Crt | Categorie folosință | Intravilan | Suprafața (mp) | Tarla | Parcelă | Nr. topo | Observații / Referințe |
|-----|---------------------|------------|----------------|-------|---------|----------|------------------------|
| 1 | curți constructii | DA | 140 | 13 | 15 | - | Lot 1 |

Lungime Segmente

1) Valorile lungimilor segmentelor sunt obținute din proiecție în plan.

| Punct început | X / Y | Punct sfârșit | X / Y | Lungime segment (** (m) |
|---------------|----------------------------|---------------|----------------------------|-------------------------|
| 1 | 352.452,295 268.473,939 | 2 | 352.433,377 268.428,692 | 49.042 |
| 2 | 352.433,377 268.428,692 | 3 | 352.436,397 268.427,746 | 3.165 |
| 3 | 352.436,397 268.427,746 | 4 | 352.454,679 268.472,964 | 48.774 |
| 4 | 352.454,679 268.472,964 | 1 | 352.452,295 268.473,939 | 2.576 |

**** Lungimile segmentelor sunt determinate în planul de proiecție Stereo 70 și sunt rotunjite la 1 milimetru.**

***** Distanța dintre puncte este formată din segmente cumulate ce sunt mai mici decât valoarea 1 milimetru.**

**DATE DESPRE IMOBILUL NR. 9900**

Oficiul de Cadastru și Publicitate Imobiliară DOLJ
Biroul de Cadastru și Publicitate Imobiliară Craiova

A. Partea I. Descrierea imobilului

TEREN Intravilan

Adresa: Loc. Piscu Vechi, Str Mihai Viteazu, Nr. 95, Jud. Dolj, T13, P15

| Nr. Crt | Nr cadastral Nr. topografic | Suprafața* (mp) | Observații / Referințe |
|---------|-----------------------------|-----------------|--|
| A1 | 37360 | 879 | Sector cadastral:17 Teren neimprejmuit; Terenul este partial imprejmuit cu gard din beton si gard de lemn.. |

Construcții

| Crt | Nr cadastral Nr. topografic | Adresa | Observații / Referințe |
|------|-----------------------------|--|---|
| A1.1 | 37360-C1 | Loc. Piscu Vechi, Str Mihai Viteazu, Nr. 95, Jud. Dolj, fost T13,P15 | Nr. niveluri:1; S. construita la sol:12 mp; S. construita desfasurata:12 mp; Wc |

B. Partea II. Proprietari și acte

| Inscrieri privitoare la dreptul de proprietate și alte drepturi reale | | Referințe |
|--|---|-----------|
| 226026 / 16/09/2024 | | |
| Act Administrativ nr. TDP NR 216668, din 17/08/2021 emis de Comisia JUD. DOLJ; | | |
| B1 | Intabulare, drept de PROPRIETATE, dobandit prin Constituire, cota actuala 1/1, cota initiala 1/1 1) CHIRIEAC EMIL DANIEL | A1 |
| / | | |
| Act Normativ nr. LEGEA NR.7, din 13/03/1996 emis de PARLAMENTUL ROMANIEI ((art. 12; alin. 14 si alin.16)); | | |
| B2 | Intabulare, drept de PROPRIETATE, dobandit prin Lege, cota actuala 1/1, cota initiala 1/1 1) CHIRIEAC EMIL DANIEL | A1.1 |

C. Partea III. SARCINI

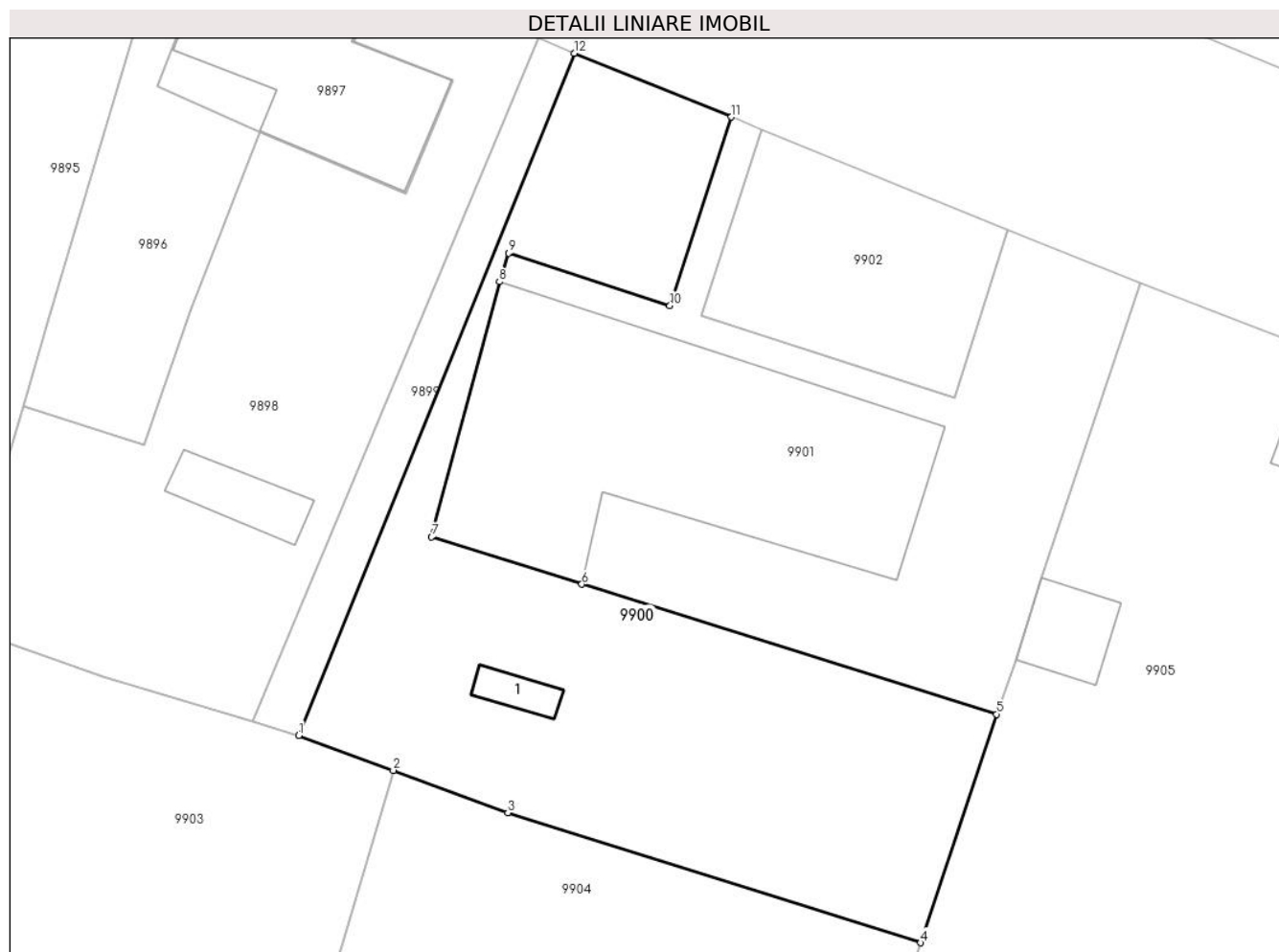
| Inscrieri privind dezmembramintele dreptului de proprietate, drepturi reale de garanție și sarcini | | Referințe |
|--|---|-----------|
| 38129 / 20/02/2025 | | |
| Act Administrativ nr. CONTRACTUL DE LOCATIUNE NR. 810/C/207, din 19/12/2017 emis de PROF ROM FOOD SRL (act administrativ nr ACT ADITIONAL NR. 1 din 12.11.2019, emis de PROF ROM FOOD SRL;act administrativ nr ACT ADITIONAL NR. 2 din 19.12.2024, emis de PROF ROM FOOD SRL); | | |
| C1 | Se notează locațiunea (închiriere) asupra imobilului de sub A 1, pe o perioadă de 15 ani , incepand cu data de 17.01.2018, în favoarea locatarului 1) PROF ROM FOOD SRL, CIF:11607939 | A1 |

Anexa Nr. 1 La Partea I

Teren

| Nr cadastral | Suprafața (mp)* | Observații / Referințe |
|--------------|-----------------|---|
| 37360 | 879 | Terenul este partial imprejmuit cu gard din beton si gard de lemn.. |

* Suprafața este determinată în planul de proiecție Stereo 70.



Date referitoare la teren

| Crt | Categorie folosință | Intravilan | Suprafața (mp) | Tarla | Parcelă | Nr. topo | Observații / Referințe |
|-----|---------------------|------------|----------------|-------|---------|----------|------------------------|
| 1 | curți constructii | DA | 879 | 13 | 15 | - | Lot 2 |

Date referitoare la construcții

| Crt | Număr | Destinație construcție | Supraf. (mp) | Situație juridică | Observații / Referințe |
|------|----------|------------------------|--------------|-------------------|---|
| A1.1 | 37360-C1 | constructii anexa | 12 | Cu acte | Nr. niveluri:1; S. construita la sol:12 mp; S. construita desfasurata:12 mp; Wc |

Lungime Segmente

1) Valorile lungimilor segmentelor sunt obținute din proiecție în plan.

| Punct început | X / Y | Punct sfârșit | X / Y | Lungime segment (** (m) |
|---------------|----------------------------|---------------|----------------------------|-------------------------|
| 1 | 352.436,397 268.427,746 | 2 | 352.442,671 268.425,422 | 6.69 |
| 2 | 352.442,671 268.425,422 | 3 | 352.450,261 268.422,61 | 8.094 |
| 3 | 352.450,261 268.422,61 | 4 | 352.477,649 268.413,996 | 28.711 |
| 4 | 352.477,649 268.413,996 | 5 | 352.482,688 268.429,147 | 15.967 |

| Punct început | X / Y | Punct sfârşit | X / Y | Lungime segment (** (m) |
|---------------|----------------------------|---------------|----------------------------|-------------------------|
| 5 | 352.482,688 268.429,147 | 6 | 352.455,174 268.437,761 | 28.831 |
| 6 | 352.455,174 268.437,761 | 7 | 352.445,201 268.440,892 | 10.453 |
| 7 | 352.445,201 268.440,892 | 8 | 352.449,702 268.457,82 | 17.516 |
| 8 | 352.449,702 268.457,82 | 9 | 352.450,322 268.459,722 | 2.001 |
| 9 | 352.450,322 268.459,722 | 10 | 352.461,018 268.456,236 | 11.25 |
| 10 | 352.461,018 268.456,236 | 11 | 352.465,092 268.468,738 | 13.149 |
| 11 | 352.465,092 268.468,738 | 12 | 352.454,679 268.472,964 | 11.238 |
| 12 | 352.454,679 268.472,964 | 1 | 352.436,397 268.427,746 | 48.774 |

** Lungimile segmentelor sunt determinate în planul de proiecție Stereo 70 și sunt rotunjite la 1 milimetru.

*** Distanța dintre puncte este formată din segmente cumulate ce sunt mai mici decât valoarea 1 milimetru.

**DATE DESPRE IMOBILUL NR. 9901**

Oficiul de Cadastru și Publicitate Imobiliară DOLJ
Biroul de Cadastru și Publicitate Imobiliară Craiova

A. Partea I. Descrierea imobilului

TEREN Intravilan

Adresa: Loc. Piscu Vechi, Str Mihai Viteazu, Nr. 97, Jud. Dolj, fost nr.95, fost T13,P15

| Nr. Crt | Nr cadastral Nr. topografic | Suprafața* (mp) | Observații / Referințe |
|---------|-----------------------------|--------------------------------|---|
| A1 | 31058 | Din acte: 903 Masurata: 904 | Sector cadastral:17 Teren neimprejmuit; Terenul este partial imprejmuit cu gard de lemn. |

Construcții

| Crt | Nr cadastral Nr. topografic | Adresa | Observații / Referințe |
|------|-----------------------------|--|--|
| A1.1 | 31058-C1 | Loc. Piscu Vechi, Str Mihai Viteazu, Nr. 97, Jud. Dolj, fost nr.95, fost T13,P15 | Nr. niveluri:1; S. construita la sol:403 mp; S. construita desfasurata:403 mp; Spatiu comercial,parter, construit in anul 1970 din caramida,acoperit cu tigla, nu are lift si nu detine certificat energetic |

B. Partea II. Proprietari și acte

| Inscrieri privitoare la dreptul de proprietate și alte drepturi reale | | Referințe |
|--|--|-----------|
| 226036 / 16/09/2024 | | |
| Act Administrativ nr. TDP NR 216668, din 17/08/2021 emis de CJPSDPAT DOLJ; | | |
| B1 | Intabulare, drept de PROPRIETATE, dobandit prin Conventie, cota actuala 1/1, cota initiala 1/1 1) CHIRIEAC EMIL DANIEL | A1 |
| 63671 / 15/03/2018 | | |
| Act Administrativ nr. certificat nr 1663, din 13/02/2018 emis de Primaria Piscu Vechi (act administrativ nr CNS nr 1664 din 13.02.2018, emis de Primaria Piscu Vechi); | | |
| B2 | Intabulare, drept de PROPRIETATE, ca urmare a admitterii cererii de reexaminare nr 63671/2018,, dobandit prin Construire, cota actuala 1/1, cota initiala 1/1 1) CHIRIEAC EMIL DANIEL | A1.1 |

C. Partea III. SARCINI

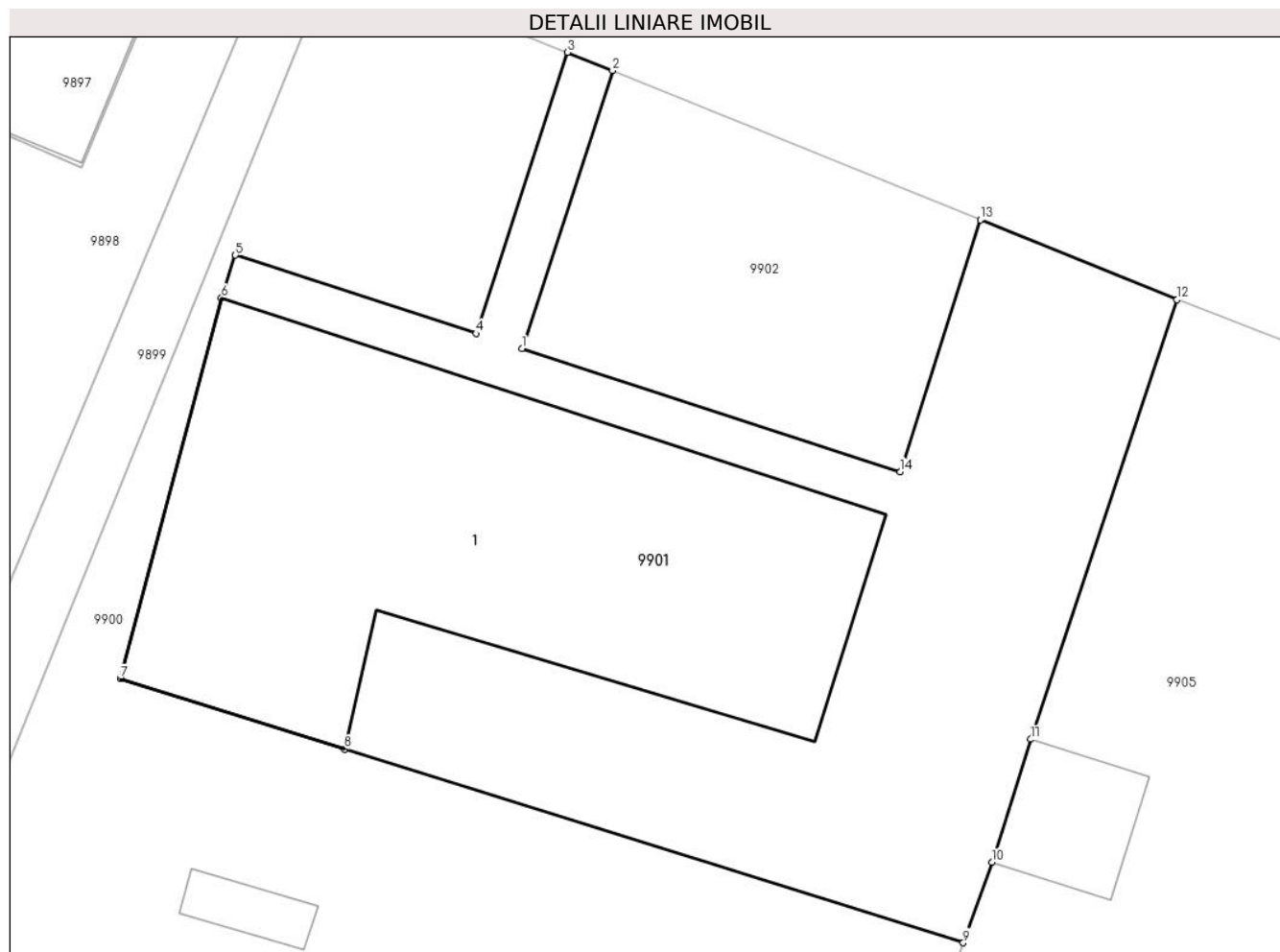
| Inscrieri privind dezmembramintele dreptului de proprietate, drepturi reale de garanție și sarcini | | Referințe |
|---|---|-----------|
| 38009 / 20/02/2025 | | |
| Act Administrativ nr. CONTRACTUL DE LOCATIUNE NR. 810/C/207, din 19/12/2017 emis de PROFI ROM FOOD SRL (act administrativ nr ACT ADITIONAL NR. 1 din 12.11.2019, emis de PROFI ROM FOOD SRL;act administrativ nr ACT ADITIONAL NR. 2 din 19.12.2024, emis de PROFI ROM FOOD SRL); | | |
| C1 | Se notează locațiunea (închiriere) asupra imobilului de sub A 1, pe o perioadă de 15 ani, în favoarea locatarului 1) PROFI ROM FOOD SRL, CIF:11607939 | A1.1 |
| 38050 / 20/02/2025 | | |
| Act Administrativ nr. CONTRACTUL DE LOCATIUNE NR. 810/C/207, din 19/12/2017 emis de PROFI ROM FOOD SRL (act administrativ nr ACT ADITIONAL NR. 1 din 12.11.2019, emis de PROFI ROM FOOD SRL;act administrativ nr ACT ADITIONAL NR. 2 din 19.12.2024, emis de PROFI ROM FOOD SRL); | | |
| C2 | Se notează locațiunea (închiriere) asupra imobilului de sub A 1, pe o perioadă de 15 ani, în favoarea locatarului 1) PROFI ROM FOOD SRL, CIF:11607939 | A1 |

Anexa Nr. 1 La Partea I

Teren

| Nr cadastral | Suprafața (mp)* | Observații / Referințe |
|--------------|--------------------------------|--|
| 31058 | Din acte: 903 Masurata: 904 | Terenul este partial imprejmuit cu gard de lemn. |

* Suprafața este determinată în planul de proiecție Stereo 70.



Date referitoare la teren

| Crt | Categorie folosință | Intra vilan | Suprafața (mp) | Tarla | Parcelă | Nr. topo | Observații / Referințe |
|-----|---------------------|-------------|----------------|-------|---------|----------|------------------------|
| 1 | curți constructii | DA | 904 | 13 | 15 | - | |

Date referitoare la construcții

| Crt | Număr | Destinație construcție | Supraf. (mp) | Situație juridică | Observații / Referințe |
|------|----------|--|--------------|-------------------|--|
| A1.1 | 31058-C1 | construcții administrative și social culturale | 403 | Cu acte | Nr. niveluri:1; S. construita la sol:403 mp; S. construita desfasurata:403 mp; Spatiu comercial,parter, construit in anul 1970 din caramida,acoperit cu tigla, nu are lift si nu detine certificat energetic |

Lungime Segmente

1) Valorile lungimilor segmentelor sunt obținute din proiecție în plan.

| Punct început | X / Y | Punct sfârșit | X / Y | Lungime segment (** (m) |
|---------------|----------------------------|---------------|----------------------------|-------------------------|
| 1 | 352.463,067 268.455,569 | 2 | 352.467,093 268.467,926 | 12.996 |
| 2 | 352.467,093 268.467,926 | 3 | 352.465,092 268.468,738 | 2.159 |

| Punct început | X / Y | Punct sfârşit | X / Y | Lungime segment (** (m) |
|---------------|----------------------------|---------------|----------------------------|-------------------------|
| 3 | 352.465,092 268.468,738 | 4 | 352.461,018 268.456,236 | 13.149 |
| 4 | 352.461,018 268.456,236 | 5 | 352.450,322 268.459,722 | 11.25 |
| 5 | 352.450,322 268.459,722 | 6 | 352.449,702 268.457,82 | 2.001 |
| 6 | 352.449,702 268.457,82 | 7 | 352.445,201 268.440,892 | 17.516 |
| 7 | 352.445,201 268.440,892 | 8 | 352.455,174 268.437,761 | 10.453 |
| 8 | 352.455,174 268.437,761 | 9 | 352.482,688 268.429,147 | 28.831 |
| 9 | 352.482,688 268.429,147 | 10 | 352.483,958 268.432,728 | 3.8 |
| 10 | 352.483,958 268.432,728 | 11 | 352.485,697 268.438,196 | 5.738 |
| 11 | 352.485,697 268.438,196 | 12 | 352.492,196 268.457,74 | 20.596 |
| 12 | 352.492,196 268.457,74 | 13 | 352.483,454 268.461,288 | 9.435 |
| 13 | 352.483,454 268.461,288 | 14 | 352.479,877 268.450,091 | 11.754 |
| 14 | 352.479,877 268.450,091 | 1 | 352.463,067 268.455,569 | 17.68 |

** Lungimile segmentelor sunt determinate în planul de proiecţie Stereo 70 şi sunt rotunjite la 1 milimetru.

*** Distanţa dintre puncte este formată din segmente cumulate ce sunt mai mici decât valoarea 1 milimetru.

**DATE DESPRE IMOBILUL NR. 9902**

Oficiul de Cadastru și Publicitate Imobiliară DOLJ
Biroul de Cadastru și Publicitate Imobiliară Craiova

A. Partea I. Descrierea imobilului

TEREN Intravilan

Adresa: Loc. Piscu Vechi, Str Mihai Viteazu, Nr. 95, Jud. Dolj, T13, P15

| Nr. Crt | Nr cadastral Nr. topografic | Suprafața* (mp) | Observații / Referințe |
|---------|-----------------------------|-----------------|---|
| A1 | 31060 | 218 | Sector cadastral:17 Teren neimprejmuit; Terenul nu este imprejmuit |

B. Partea II. Proprietari și acte

| Inscrieri privitoare la dreptul de proprietate și alte drepturi reale | | Referințe |
|--|--|-----------|
| 226017 / 16/09/2024 | | |
| Act Administrativ nr. TDP NR 216668, din 17/08/2021 emis de CJPSDPAT DOLJ; | | |
| B1 | Intabulare, drept de PROPRIETATE, dobandit prin Reconstituire, cota actuala 1/1, cota initiala 1/1 1) CHIRIEAC EMIL DANIEL | A1 |

C. Partea III. SARCINI

| Inscrieri privind dezmembramintele dreptului de proprietate, drepturi reale de garanție și sarcini | | Referințe |
|---|---|-----------|
| 38080 / 20/02/2025 | | |
| Act Administrativ nr. CONTRACTUL DE LOCATIUNE NR. 810/C/207, din 19/12/2017 emis de PROFI ROM FOOD SRL (act administrativ nr ACT ADITIONAL NR. 2 din 19.12.2024, emis de PROFI ROM FOOD SRL); | | |
| C1 | se noteaza dreptul de locatiune (inchiriere) asupra imobilului de sub A1 pe o perioada de 15 ani de la data semnarii contractului 1) PROFI ROM FOOD SRL, CIF:11607939 | A1 |

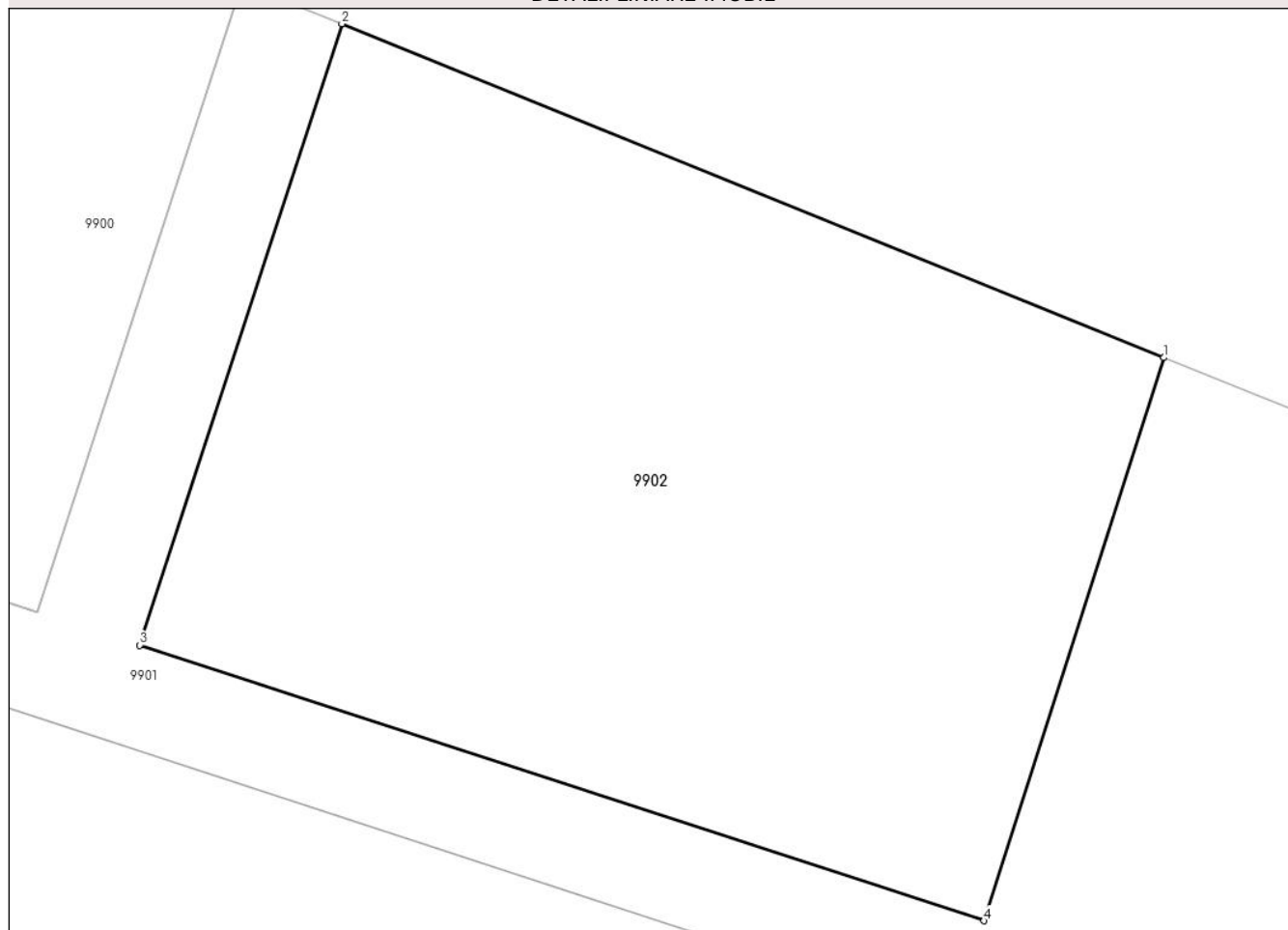
Anexa Nr. 1 La Partea I

Teren

| Nr cadastral | Suprafața (mp)* | Observații / Referințe |
|--------------|-----------------|----------------------------|
| 31060 | 218 | Terenul nu este împrejmuit |

* Suprafața este determinată în planul de proiecție Stereo 70.

DETALII LINIARE IMOBIL



Date referitoare la teren

| Crt | Categorie folosință | Intravilan | Suprafața (mp) | Tarla | Parcelă | Nr. topo | Observații / Referințe |
|-----|---------------------|------------|----------------|-------|---------|----------|------------------------|
| 1 | curți constructii | DA | 218 | 13 | 15 | - | Lot 3 |

Lungime Segmente

1) Valorile lungimilor segmentelor sunt obținute din proiecție în plan.

| Punct început | X / Y | Punct sfârșit | X / Y | Lungime segment (** (m) |
|---------------|----------------------------|---------------|----------------------------|-------------------------|
| 1 | 352.483,454 268.461,288 | 2 | 352.467,093 268.467,926 | 17.656 |
| 2 | 352.467,093 268.467,926 | 3 | 352.463,067 268.455,569 | 12.996 |
| 3 | 352.463,067 268.455,569 | 4 | 352.479,877 268.450,091 | 17.68 |
| 4 | 352.479,877 268.450,091 | 1 | 352.483,454 268.461,288 | 11.754 |

**** Lungimile segmentelor sunt determinate în planul de proiecție Stereo 70 și sunt rotunjite la 1 milimetru.**

***** Distanța dintre puncte este formată din segmente cumulate ce sunt mai mici decât valoarea 1 milimetru.**

**DATE DESPRE IMOBILUL NR. 9903**

Oficiul de Cadastru și Publicitate Imobiliară DOLJ
Biroul de Cadastru și Publicitate Imobiliară Craiova

A. Partea I. Descrierea imobilului

TEREN Intravilan

Adresa: Loc. Piscu Vechi, Jud. Dolj, T13, P16

| Nr. Crt | Nr cadastral Nr. topografic | Suprafața* (mp) | Observații / Referințe |
|---------|-----------------------------|-----------------|---------------------------------------|
| A1 | | 2.110 | Sector cadastral:17 Teren imprejmuit; |

B. Partea II. Proprietari și acte

| Inscrieri privitoare la dreptul de proprietate și alte drepturi reale | Referințe |
|--|-----------|
| / | |
| Act Administrativ nr. TDP NR.2918-1355, din 24/11/2002 emis de CJ DOLJ; | |
| B1 | A1 |
| Intabulare, drept de PROPRIETATE, dobandit prin Reconstituire, cota actuala 1/1, cota initiala 1/1 | |
| 1) IONULESCU GHEORGHE, LIPSĂ CNP | |

C. Partea III. SARCINI .

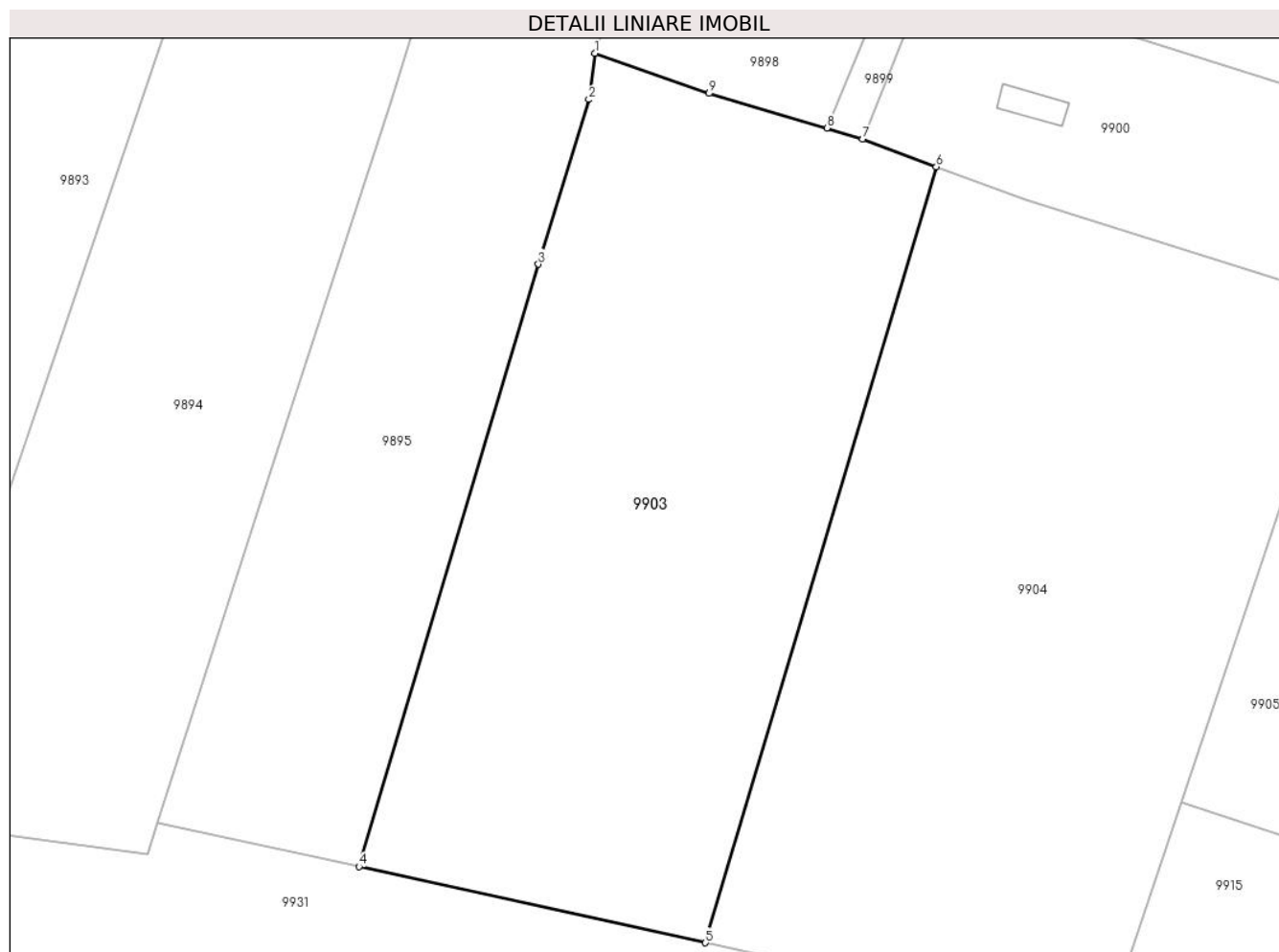
| Inscrieri privind dezmembramintele dreptului de proprietate, drepturi reale de garanție și sarcini | Referințe |
|--|-----------|
| NU SUNT | |

Anexa Nr. 1 La Partea I

Teren

| | | |
|--------------|-----------------|------------------------|
| Nr cadastral | Suprafața (mp)* | Observații / Referințe |
| | 2.110 | |

* Suprafața este determinată în planul de proiecție Stereo 70.



Date referitoare la teren

| Crt | Categorie folosință | Intravilan | Suprafața (mp) | Tarla | Parcelă | Nr. topo | Observații / Referințe |
|-----|---------------------|------------|----------------|-------|---------|----------|------------------------|
| 1 | arabil | DA | 2.110 | 13 | 16 | - | |

Lungime Segmente

1) Valorile lungimilor segmentelor sunt obținute din proiecție în plan.

| Punct început | X / Y | Punct sfârșit | X / Y | Lungime segment (** (m) |
|---------------|----------------------------|---------------|----------------------------|-------------------------|
| 1 | 352.413,709 268.435,046 | 2 | 352.413,179 268.431,118 | 3.963 |
| 2 | 352.413,179 268.431,118 | 3 | 352.408,878 268.417,149 | 14.616 |
| 3 | 352.408,878 268.417,149 | 4 | 352.393,666 268.366,037 | 53.327 |
| 4 | 352.393,666 268.366,037 | 5 | 352.423,073 268.359,577 | 30.109 |
| 5 | 352.423,073 268.359,577 | 6 | 352.442,671 268.425,422 | 68.699 |

| Punct început | X / Y | Punct sfârșit | X / Y | Lungime segment (** (m) |
|---------------|----------------------------|---------------|----------------------------|-------------------------|
| 6 | 352.442,671 268.425,422 | 7 | 352.436,397 268.427,746 | 6.69 |
| 7 | 352.436,397 268.427,746 | 8 | 352.433,377 268.428,692 | 3.165 |
| 8 | 352.433,377 268.428,692 | 9 | 352.423,386 268.431,631 | 10.414 |
| 9 | 352.423,386 268.431,631 | 1 | 352.413,709 268.435,046 | 10.262 |

** Lungimile segmentelor sunt determinate în planul de proiecție Stereo 70 și sunt rotunjite la 1 milimetru.

*** Distanța dintre puncte este formată din segmente cumulate ce sunt mai mici decât valoarea 1 milimetru.

**DATE DESPRE IMOBILUL NR. 9904**

Oficiul de Cadastru și Publicitate Imobiliară DOLJ
Biroul de Cadastru și Publicitate Imobiliară Craiova

A. Partea I. Descrierea imobilului

TEREN Intravilan

Adresa: Loc. Piscu Vechi, Jud. Dolj, T13, P16/1

| Nr. Crt | Nr cadastral Nr. topografic | Suprafața* (mp) | Observații / Referințe |
|---------|-----------------------------|-----------------|---------------------------------------|
| A1 | | 2.386 | Sector cadastral:17 Teren imprejmuit; |

B. Partea II. Proprietari și acte

| Inscrieri privitoare la dreptul de proprietate și alte drepturi reale | Referințe |
|--|--|
| / | |
| Act Administrativ nr. ADEVERINTA DE INSUSIRE NR.2331, din 27/05/2025 emis de PRIMARIA PISCU VECHI; | |
| B1 | Inscrierea posesiei, drept de PROPRIETATE, dobandit prin Lege, cota actuala 1/1, cota initiala 1/1 1) NEIDENTIFICAT NEIDENTIFICAT |
| Act Normativ nr. 7, din 13/03/1996 emis de Parlamentul României (art.13); | |
| B2 | Se notează mențiunea de proprietar neidentificat. |

C. Partea III. SARCINI .

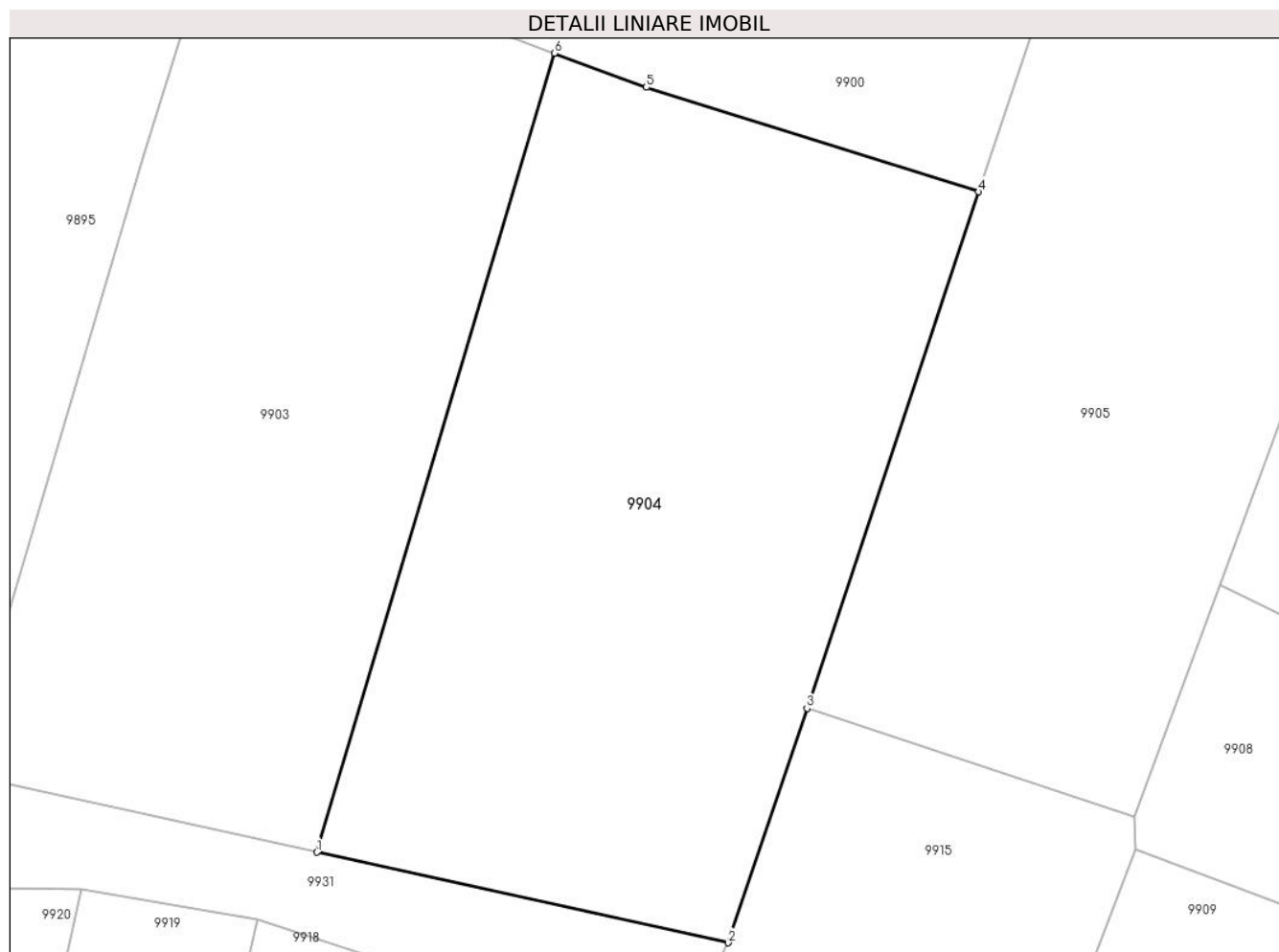
| Inscrieri privind dezmembramintele dreptului de proprietate, drepturi reale de garanție și sarcini | Referințe |
|--|-----------|
| NU SUNT | |

Anexa Nr. 1 La Partea I

Teren

| | | |
|--------------|-----------------|------------------------|
| Nr cadastral | Suprafața (mp)* | Observații / Referințe |
| | 2.386 | |

* Suprafața este determinată în planul de proiecție Stereo 70.



Date referitoare la teren

| Crt | Categorie folosință | Intravilan | Suprafața (mp) | Tarla | Parcelă | Nr. topo | Observații / Referințe |
|-----|---------------------|------------|----------------|-------|---------|----------|------------------------|
| 1 | arabil | DA | 2.386 | 13 | 16/1 | - | |

Lungime Segmente

1) Valorile lungimilor segmentelor sunt obținute din proiecție în plan.

| Punct început | X / Y | Punct sfârșit | X / Y | Lungime segment (** (m) |
|---------------|----------------------------|---------------|----------------------------|-------------------------|
| 1 | 352.423,073 268.359,577 | 2 | 352.457,01 268.352,123 | 34.745 |
| 2 | 352.457,01 268.352,123 | 3 | 352.463,5 268.371,445 | 20.383 |
| 3 | 352.463,5 268.371,445 | 4 | 352.477,649 268.413,996 | 44.842 |
| 4 | 352.477,649 268.413,996 | 5 | 352.450,261 268.422,61 | 28.711 |
| 5 | 352.450,261 268.422,61 | 6 | 352.442,671 268.425,422 | 8.094 |

| Punct început | X / Y | Punct sfârşit | X / Y | Lungime segment (** (m) |
|---------------|----------------------------|---------------|----------------------------|-------------------------|
| 6 | 352.442,671 268.425,422 | 1 | 352.423,073 268.359,577 | 68.699 |

** Lungimile segmentelor sunt determinate în planul de proiecţie Stereo 70 şi sunt rotunjite la 1 milimetru.

*** Distanţa dintre puncte este formată din segmente cumulate ce sunt mai mici decât valoarea 1 milimetru.

**DATE DESPRE IMOBILUL NR. 9905**

Oficiul de Cadastru și Publicitate Imobiliară DOLJ
Biroul de Cadastru și Publicitate Imobiliară Craiova

A. Partea I. Descrierea imobilului

TEREN Intravilan

Nr. CF vechi:115
Nr. cadastral vechi:159

Adresa: Loc. Piscu Vechi, Str Mihai Viteazu, Nr. 93, Jud. Dolj, T13, P17,17/1

| Nr. Crt | Nr cadastral Nr. topografic | Suprafața* (mp) | Observații / Referințe |
|---------|-----------------------------|------------------------------------|---------------------------------------|
| A1 | 30049 | Din acte: 2.700 Masurata: 2.705 | Sector cadastral:17 Teren imprejmuit; |

Construcții

| Crt | Nr cadastral Nr. topografic | Adresa | Observații / Referințe |
|------|-----------------------------|--|---|
| A1.1 | 30049-C1 | Loc. Piscu Vechi, Str Mihai Viteazu, Nr. 93, Jud. Dolj, CV 13 P 17, 17/1 | Nr. niveluri:1; S. construita la sol:253 mp; C 1 - locuinta cu Sc - 252,73 mp |
| A1.2 | 30049-C2 | Loc. Piscu Vechi, Str Mihai Viteazu, Nr. 93, Jud. Dolj, CV 13 P 17, 17/1 | Nr. niveluri:1; S. construita la sol:32 mp; C2-ANEXA |

B. Partea II. Proprietari și acte

| Inscrieri privitoare la dreptul de proprietate și alte drepturi reale | | Referințe |
|--|--|-----------|
| 51852 / 11/07/2008 | | |
| Act Notarial nr. CVC NR.2194, din 01/01/2008 emis de NP Stoenescu Florea; | | |
| B1 | Intabulare, drept de PROPRIETATE, dobandit prin Conventie, cota actuala 1/2, cota initiala 1/2 1) SUCEA REMUS AURELIAN, casatorit cu 2) SUCEA ANINA-ELENA <i>OBSERVATII: (provenita din conversia CF 115)</i> | A1, A1.1 |
| 90216 / 23/04/2024 | | |
| Act Notarial nr. Contract de donatie aut nr 554, din 23/04/2024 emis de TÂRTEA PETRUȚA-DIANA; | | |
| B2 | Intabulare, drept de PROPRIETATE, dobandit prin Conventie, cota actuala 1/2, cota initiala 1/2 1) SUCEA REMUS-AURELIAN 2) SUCEA ANINA-ELENA | A1, A1.1 |
| / | | |
| Act Normativ nr. LEGEA NR.7, din 13/03/1996 emis de PARLAMENTUL ROMANIEI ((art. 12; alin. 14 si alin.16)); | | |
| B3 | Intabulare, drept de PROPRIETATE, dobandit prin Lege, cota actuala 1/1, cota initiala 1/1 1) SUCEA REMUS-AURELIAN 2) SUCEA ANINA-ELENA | A1.2 |

C. Partea III. SARCINI .

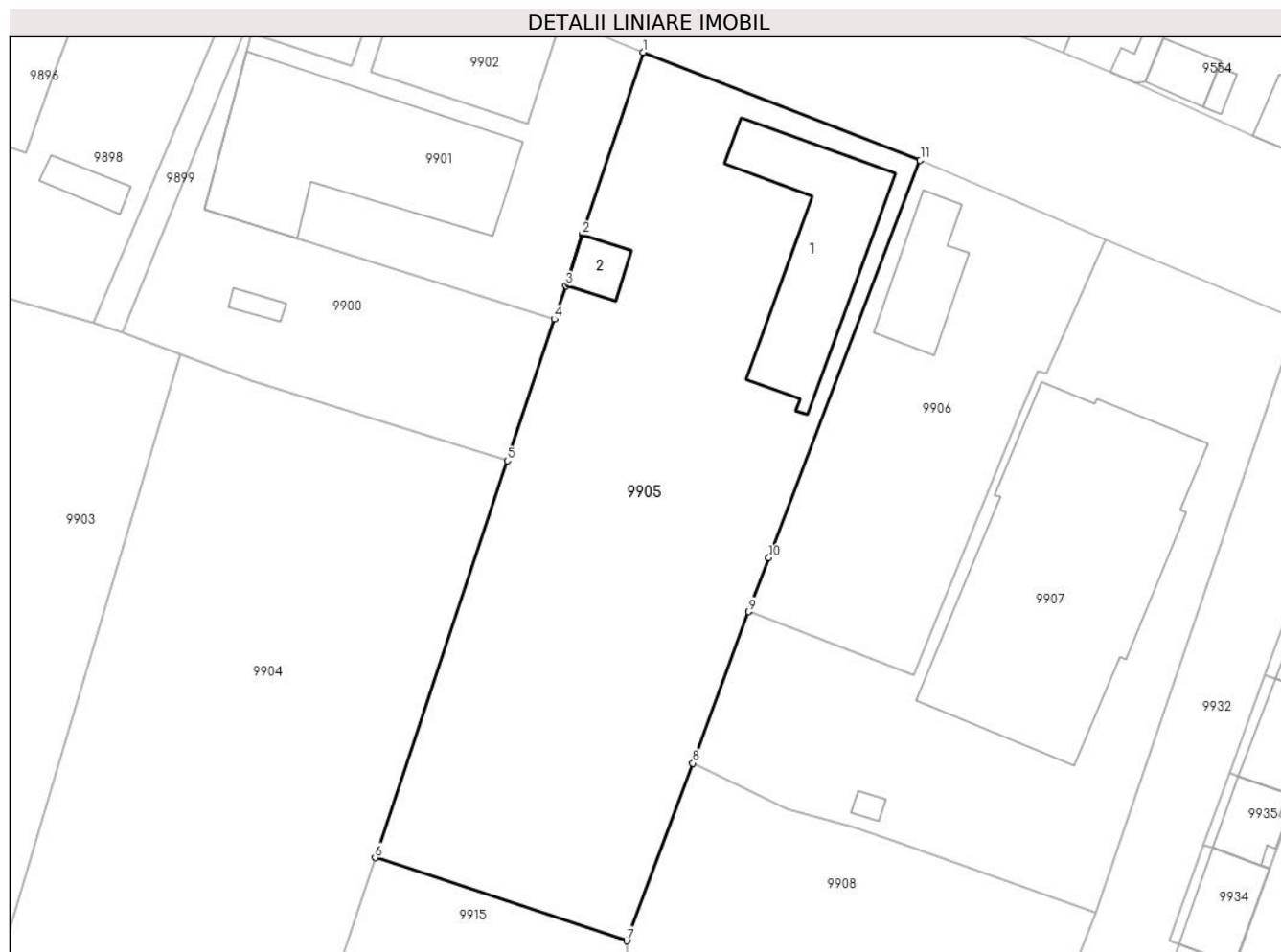
| Inscrieri privind dezmembramintele dreptului de proprietate, drepturi reale de garanție și sarcini | Referințe |
|--|-----------|
| NU SUNT | |

Anexa Nr. 1 La Partea I

Teren

| Nr cadastral | Suprafața (mp)* | Observații / Referințe |
|--------------|------------------------------------|------------------------|
| 30049 | Din acte: 2.700 Masurata: 2.705 | |

* Suprafața este determinată în planul de proiecție Stereo 70.



Date referitoare la teren

| Crt | Categorie folosință | Intra vilan | Suprafața (mp) | Tarla | Parcelă | Nr. topo | Observații / Referințe |
|-----|---------------------|-------------|----------------|-------|---------|----------|------------------------|
| 1 | curți constructii | DA | 1.200 | 13 | 17,17/1 | - | |
| 2 | arabil | DA | 1.505 | 13 | 17,17/1 | - | |

Date referitoare la construcții

| Crt | Număr | Destinație construcție | Supraf. (mp) | Situație juridică | Observații / Referințe |
|------|----------|-------------------------|--------------|-------------------|---|
| A1.1 | 30049-C1 | construcții de locuințe | 253 | Cu acte | Nr. niveluri:1; S. construita la sol:253 mp; C 1 - locuinta cu Sc - 252,73 mp |
| A1.2 | 30049-C2 | construcții anexa | 32 | Cu acte | Nr. niveluri:1; S. construita la sol:32 mp; C2-ANEXA |

Lungime Segmente

1) Valorile lungimilor segmentelor sunt obținute din proiecție în plan.

| Punct început | X / Y | Punct sfârșit | X / Y | Lungime segment (** (m) |
|---------------|----------------------------|---------------|----------------------------|-------------------------|
| 1 | 352.492,196 268.457,74 | 2 | 352.485,697 268.438,196 | 20.597 |
| 2 | 352.485,697 268.438,196 | 3 | 352.483,958 268.432,728 | 5.738 |

| Punct început | X / Y | Punct sfârşit | X / Y | Lungime segment (** (m) |
|---------------|----------------------------|---------------|----------------------------|-------------------------|
| 3 | 352.483,958 268.432,728 | 4 | 352.482,688 268.429,147 | 3.799 |
| 4 | 352.482,688 268.429,147 | 5 | 352.477,649 268.413,996 | 15.967 |
| 5 | 352.477,649 268.413,996 | 6 | 352.463,5 268.371,445 | 44.842 |
| 6 | 352.463,5 268.371,445 | 7 | 352.490,446 268.362,545 | 28.378 |
| 7 | 352.490,446 268.362,545 | 8 | 352.497,51 268.381,584 | 20.307 |
| 8 | 352.497,51 268.381,584 | 9 | 352.503,529 268.397,807 | 17.304 |
| 9 | 352.503,529 268.397,807 | 10 | 352.505,673 268.403,585 | 6.163 |
| 10 | 352.505,673 268.403,585 | 11 | 352.521,886 268.446,164 | 45.561 |
| 11 | 352.521,886 268.446,164 | 1 | 352.492,196 268.457,74 | 31.867 |

** Lungimile segmentelor sunt determinate în planul de proiecție Stereo 70 și sunt rotunjite la 1 milimetru.

*** Distanța dintre puncte este formată din segmente cumulate ce sunt mai mici decât valoarea 1 milimetru.

**DATE DESPRE IMOBILUL NR. 9906**

Oficiul de Cadastru și Publicitate Imobiliară DOLJ
Biroul de Cadastru și Publicitate Imobiliară Craiova

A. Partea I. Descrierea imobilului

TEREN Intravilan

Adresa: Loc. Piscu Vechi, Str Mihai Viteazu, Nr. 91, Jud. Dolj, T13, P18

| Nr. Crt | Nr cadastral Nr. topografic | Suprafața* (mp) | Observații / Referințe |
|---------|-----------------------------|------------------------------------|---------------------------------------|
| A1 | | Din acte: 1.000 Masurata: 1.021 | Sector cadastral:17 Teren imprejmuit; |

Construcții

| Crt | Nr cadastral Nr. topografic | Adresa | Observații / Referințe |
|------|-----------------------------|--|---|
| A1.1 | | Loc. Piscu Vechi, Str Mihai Viteazu, Nr. 91, Jud. Dolj | Nr. niveluri:1; S. construita la sol:100 mp; S. construita desfasurata:100 mp; C1 - LOCUINTA - Parter |

B. Partea II. Proprietari și acte

| Inscrieri privitoare la dreptul de proprietate și alte drepturi reale | | Referințe |
|---|--|-----------|
| / | | |
| Act Notarial nr. CM NR.85, din 15/04/2009 emis de NP STOENESCU FLOREA; | | |
| B1 | Intabulare, drept de PROPRIETATE, dobandit prin Succesiune, cota actuala 1/2, cota initiala 1/2 1) SIMION GEORGETA | A1, A1.1 |
| Act Notarial nr. CM NR.85, din 15/04/2009 emis de NP STOENESCU FLOREA ((ART. 12; ALIN. 14 SI ALIN.16)); | | |
| B2 | Intabulare, drept de PROPRIETATE, dobandit prin Succesiune, cota actuala 1/2, cota initiala 1/2 1) DECĂ MARIAN | A1, A1.1 |

C. Partea III. SARCINI .

| Inscrieri privind dezmembramintele dreptului de proprietate, drepturi reale de garanție și sarcini | Referințe |
|--|-----------|
| NU SUNT | |

Anexa Nr. 1 La Partea I

Teren

| | | |
|--------------|------------------------------------|------------------------|
| Nr cadastral | Suprafața (mp)* | Observații / Referințe |
| | Din acte: 1.000 Masurata: 1.021 | |

* Suprafața este determinată în planul de proiecție Stereo 70.



Date referitoare la teren

| Crt | Categorie folosință | Intra vilan | Suprafața (mp) | Tarla | Parcelă | Nr. topo | Observații / Referințe |
|-----|---------------------|-------------|----------------|-------|---------|----------|------------------------|
| 1 | curți constructii | DA | 500 | 13 | 18 | - | |
| 2 | arabil | DA | 521 | 13 | 18 | - | |

Date referitoare la construcții

| Crt | Număr | Destinație construcție | Supraf. (mp) | Situație juridică | Observații / Referințe |
|------|-------|-------------------------|--------------|-------------------|---|
| A1.1 | | construcții de locuințe | 100 | Cu acte | Nr. niveluri:1; S. construita la sol:100 mp; S. construita desfasurata:100 mp; C1 - LOCUINTA - Parter |

Lungime Segmente

1) Valorile lungimilor segmentelor sunt obținute din proiecție în plan.

| Punct început | X / Y | Punct sfârșit | X / Y | Lungime segment (** (m) |
|---------------|----------------------------|---------------|----------------------------|-------------------------|
| 1 | 352.521,886 268.446,164 | 2 | 352.505,673 268.403,585 | 45.561 |
| 2 | 352.505,673 268.403,585 | 3 | 352.503,529 268.397,807 | 6.163 |

| Punct început | X / Y | Punct sfârşit | X / Y | Lungime segment (** (m) |
|---------------|----------------------------|---------------|----------------------------|-------------------------|
| 3 | 352.503,529 268.397,807 | 4 | 352.521,18 268.391,047 | 18.901 |
| 4 | 352.521,18 268.391,047 | 5 | 352.532,504 268.419,081 | 30.235 |
| 5 | 352.532,504 268.419,081 | 6 | 352.534,419 268.423,53 | 4.844 |
| 6 | 352.534,419 268.423,53 | 7 | 352.535,408 268.423,299 | 1.016 |
| 7 | 352.535,408 268.423,299 | 8 | 352.541,73 268.437,616 | 15.651 |
| 8 | 352.541,73 268.437,616 | 1 | 352.521,886 268.446,164 | 21.607 |

** Lungimile segmentelor sunt determinate în planul de proiecție Stereo 70 și sunt rotunjite la 1 milimetru.

*** Distanța dintre puncte este formată din segmente cumulate ce sunt mai mici decât valoarea 1 milimetru.

**DATE DESPRE IMOBILUL NR. 9907**

Oficiul de Cadastru și Publicitate Imobiliară DOLJ
Biroul de Cadastru și Publicitate Imobiliară Craiova

A. Partea I. Descrierea imobilului

TEREN Intravilan

Adresa: Loc. Piscu Vechi, Str Mihai Viteazu, Nr. 89, Jud. Dolj, T13, P19,19/1

| Nr. Crt | Nr cadastral Nr. topografic | Suprafața* (mp) | Observații / Referințe |
|---------|-----------------------------|------------------------------------|---|
| A1 | 30406 | Din acte: 1.850 Masurata: 2.052 | Sector cadastral:17 Teren imprejmuit; Terenul este partial imprejmuit cu gard de beton, gard din plasa de sarma si gard de lemn. |

Construcții

| Crt | Nr cadastral Nr. topografic | Adresa | Observații / Referințe |
|------|-----------------------------|---|---|
| A1.1 | 30406-C1 | Loc. Piscu Vechi, Str Mihai Viteazu, Nr. 89, Jud. Dolj, fost T13,P19, P19/1 | Nr. niveluri:2; S. construita la sol:701 mp; S. construita desfasurata:966 mp; Camin cultural, construit din caramida arsa, nivel de inaltime P+1E, Sc.desf=966mp, Structura: cadre de b.a., fundatii izolate tip cuzinet din b. a., sarpanta din lemn, invelitoare din tabla. Modernizat, reabilitat si dotat in anul 2022, conf. Autorizatie de construire nr.19/15.01.2019, Autorizatie de construire nr. 1/28.06.2022, Proces-Verbal de Receptie Nr.4049/04.08.2022. Nu are lift si detine Certificat Energetic nr. 219/22.07.2022. |
| A1.2 | 30406-C2 | Loc. Piscu Vechi, Str Mihai Viteazu, Nr. 89, Jud. Dolj, fost T13,P19, P19/1 | Nr. niveluri:1; S. construita la sol:7 mp; C2-ANEXA-CAMERA POMPE |

B. Partea II. Proprietari și acte

| Inscrieri privitoare la dreptul de proprietate și alte drepturi reale | | Referințe |
|---|--|-----------|
| 28841 / 01/03/2016 | | |
| Act Normativ nr. HG NR. 965/2002 publicat in MO NR.687bis, din 18/09/2002 (HCL NR.36/12-08-1999 emis de PRIMARIA COMUNEI PISCU VECHI; HCL NR.28/30-07-2001 emis de PRIMARIA COMUNEI PISCU VECHI; HCL NR.27/27-05-2002 emis de PRIMARIA COMUNEI PISCU VECHI,Referat nr.4757/2002); | | |
| B1 | Intabulare, drept de PROPRIETATE, dobandit prin Lege, cota actuala 1/1, cota initiala 1/1 1) COMUNA PISCU VECHI-DOMENIUL PUBLIC, CIF:5002088 | A1, A1.1 |
| B2 | Intabulare, drept de ADMINISTRARE, dobandit prin Lege, cota actuala 1/1, cota initiala 1/1 1) COMUNA PISCU VECHI-DOMENIUL PUBLIC, CIF:5002088 | A1, A1.1 |
| / | | |
| Act Normativ nr. LEGEA NR.7, din 13/03/1996 emis de PARLAMENTUL ROMANIEI ((art. 12; alin. 14 si alin.16)); | | |
| B3 | Intabulare, drept de PROPRIETATE, dobandit prin Lege, cota actuala 1/1, cota initiala 1/1 1) COMUNA PISCU VECHI-DOMENIUL PUBLIC, CIF:999999999999 | A1.2 |

C. Partea III. SARCINI .

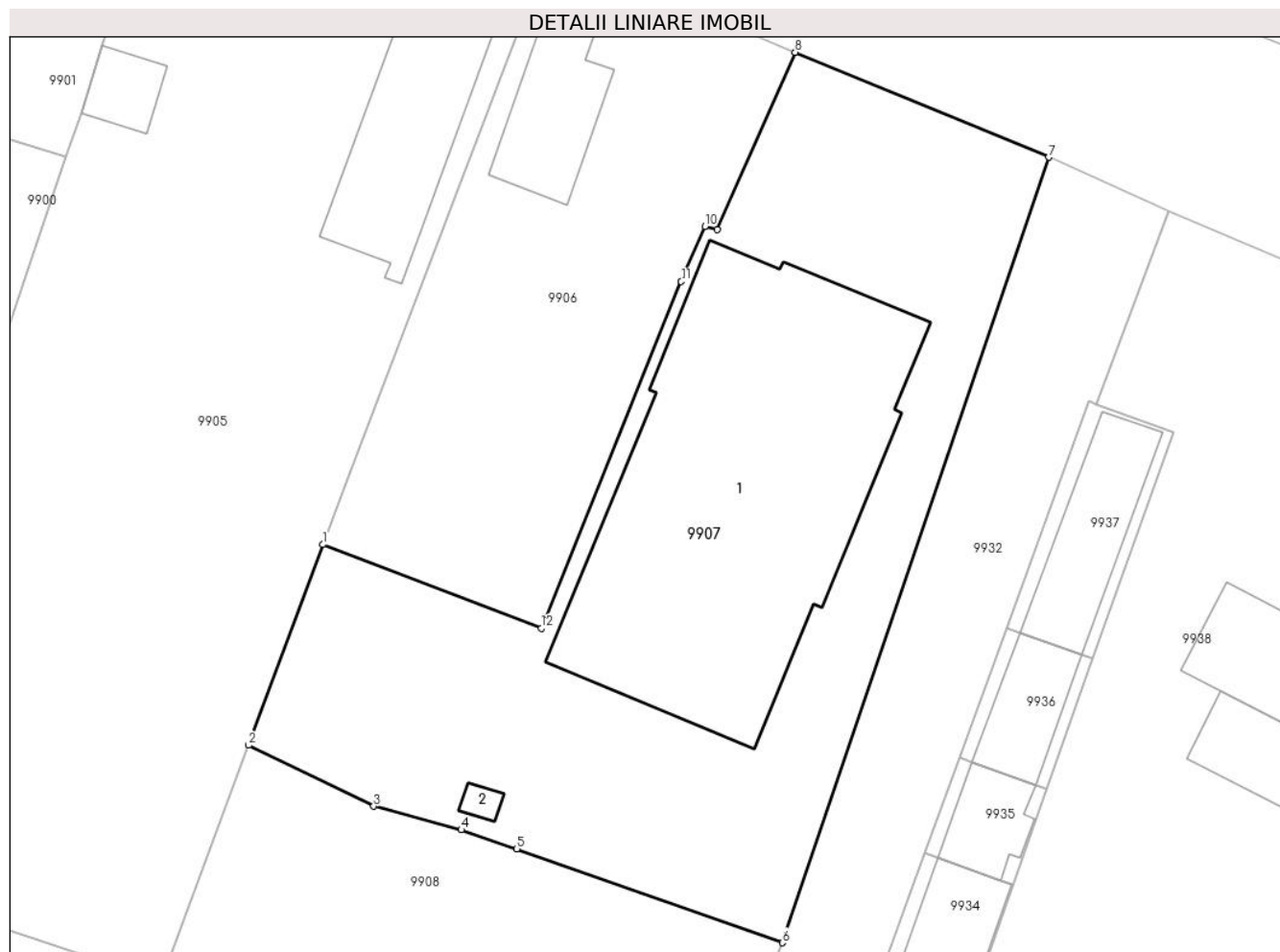
| Inscrieri privind dezmembramintele dreptului de proprietate, drepturi reale de garanție și sarcini | Referințe |
|--|-----------|
| NU SUNT | |

Anexa Nr. 1 La Partea I

Teren

| Nr cadastral | Suprafața (mp)* | Observații / Referințe |
|--------------|------------------------------------|--|
| 30406 | Din acte: 1.850 Masurata: 2.052 | Terenul este partial imprejmuit cu gard de beton, gard din plasa de sarma si gard de lemn. |

* Suprafața este determinată în planul de proiecție Stereo 70.



Date referitoare la teren

| Crt | Categorie folosință | Intra vilan | Suprafața (mp) | Tarla | Parcelă | Nr. topo | Observații / Referințe |
|-----|---------------------|-------------|----------------|-------|---------|----------|------------------------|
| 1 | curți constructii | DA | 2.052 | 13 | 19,19/1 | - | |

Date referitoare la construcții

| Crt | Număr | Destinație construcție | Supraf. (mp) | Situație juridică | Observații / Referințe |
|------|----------|--|--------------|-------------------|--|
| A1.1 | 30406-C1 | construcții administrative si social culturale | 701 | Cu acte | Nr. niveluri:2; S. construita la sol:701 mp; S. construita desfasurata:966 mp; Camin cultural, construit din caramida arsa, nivel de inaltime P+1E, Sc.desf=966mp, Structura: cadre de b.a., fundatii izolate tip cuzinet din b. a., sarpanta din lemn, invelitoare din tabla. Modernizat, reabilitat si dotat in anul 2022. conf. Autorizatie de construire nr.19/15.01.2019, Autorizatie de construire nr.1/28.06.2022, Proces-Verbal de Receptie Nr. 4049/04.08.2022. Nu are lift si detine Certificat Energetic nr.219/22.07.2022. |
| A1.2 | 30406-C2 | construcții anexa | 7 | Cu acte | Nr. niveluri:1; S. construita la sol:7 mp; C2-ANEXA-CAMERA POMPE |

Lungime Segmente

1) Valorile lungimilor segmentelor sunt obținute din proiecție în plan.

| Punct început | X / Y | Punct sfârșit | X / Y | Lungime segment (** (m) |
|---------------|----------------------------|---------------|----------------------------|-------------------------|
| 1 | 352.503,529 268.397,807 | 2 | 352.497,51 268.381,584 | 17.304 |
| 2 | 352.497,51 268.381,584 | 3 | 352.507,623 268.376,645 | 11.255 |
| 3 | 352.507,623 268.376,645 | 4 | 352.514,714 268.374,733 | 7.344 |
| 4 | 352.514,714 268.374,733 | 5 | 352.519,218 268.373,197 | 4.759 |
| 5 | 352.519,218 268.373,197 | 6 | 352.540,691 268.365,602 | 22.777 |
| 6 | 352.540,691 268.365,602 | 7 | 352.562,234 268.429,139 | 67.09 |
| 7 | 352.562,234 268.429,139 | 8 | 352.541,73 268.437,616 | 22.187 |
| 8 | 352.541,73 268.437,616 | 9 | 352.535,408 268.423,299 | 15.651 |
| 9 | 352.535,408 268.423,299 | 10 | 352.534,419 268.423,53 | 1.016 |
| 10 | 352.534,419 268.423,53 | 11 | 352.532,504 268.419,081 | 4.844 |
| 11 | 352.532,504 268.419,081 | 12 | 352.521,18 268.391,047 | 30.235 |
| 12 | 352.521,18 268.391,047 | 1 | 352.503,529 268.397,807 | 18.901 |

** Lungimile segmentelor sunt determinate în planul de proiecție Stereo 70 și sunt rotunjite la 1 milimetru.

*** Distanța dintre puncte este formată din segmente cumulate ce sunt mai mici decât valoarea 1 milimetru.

**DATE DESPRE IMOBILUL NR. 9908**

Oficiul de Cadastru și Publicitate Imobiliară DOLJ
Biroul de Cadastru și Publicitate Imobiliară Craiova

A. Partea I. Descrierea imobilului

TEREN Intravilan

Adresa: Loc. Piscu Vechi, Str Potcovarilor, Nr. 2, Jud. Dolj, T13, P20,20/1

| Nr. Crt | Nr cadastral Nr. topografic | Suprafața* (mp) | Observații / Referințe |
|---------|-----------------------------|----------------------------------|---------------------------------------|
| A1 | | Din acte: 700 Masurata: 1.031 | Sector cadastral:17 Teren imprejmuit; |

Construcții

| Crt | Nr cadastral Nr. topografic | Adresa | Observații / Referințe |
|------|-----------------------------|--|---|
| A1.1 | | Loc. Piscu Vechi, Str Potcovarilor, Nr. 2, Jud. Dolj | Nr. niveluri:1; S. construita la sol:113 mp; S. construita desfasurata:113 mp; C1 - LOCUINTA - Parter |

B. Partea II. Proprietari și acte

| Inscrieri privitoare la dreptul de proprietate și alte drepturi reale | | Referințe |
|---|--|-----------|
| / | | |
| Act Administrativ nr. TDP NR.2115-45099, din 20/02/1997 emis de CJ DOLJ; | | |
| B1 | Intabulare, drept de PROPRIETATE, dobandit prin Reconstituire, cota actuala 1/1, cota initiala 1/1 1) FILICOIU IULIANA, LIPSĂ CNP 2) BÎRNOI ȘTEFAN, LIPSĂ CNP 3) BÎRNOI CONSTANTIN, LIPSĂ CNP | A1 |
| Act Normativ nr. LEGEA NR.7, din 13/03/1996 emis de PARLAMENTUL ROMANIEI ((ART. 12; ALIN. 14 SI ALIN. 16)); | | |
| B2 | Intabulare, drept de PROPRIETATE, dobandit prin Lege, cota actuala 1/1, cota initiala 1/1 1) FILICOIU IULIANA, LIPSĂ CNP 2) BÎRNOI ȘTEFAN, LIPSĂ CNP 3) BÎRNOI CONSTANTIN, LIPSĂ CNP | A1.1 |

C. Partea III. SARCINI .

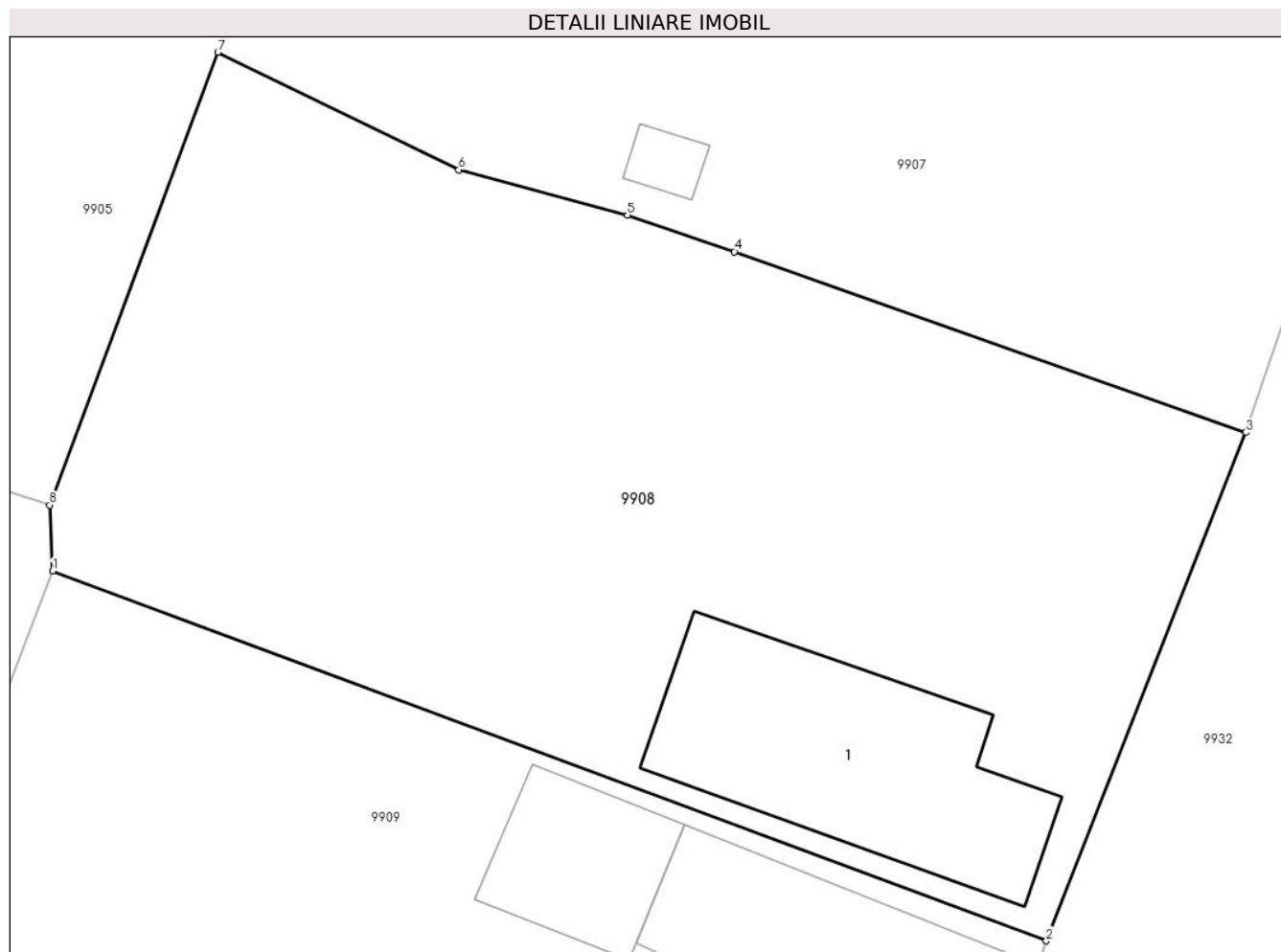
| Inscrieri privind dezmembramintele dreptului de proprietate, drepturi reale de garanție și sarcini | Referințe |
|--|-----------|
| NU SUNT | |

Anexa Nr. 1 La Partea I

Teren

| Nr cadastral | Suprafața (mp)* | Observații / Referințe |
|--------------|----------------------------------|------------------------|
| | Din acte: 700 Masurata: 1.031 | |

* Suprafața este determinată în planul de proiecție Stereo 70.



Date referitoare la teren

| Crt | Categorie folosință | Intra vilan | Suprafața (mp) | Tarla | Parcelă | Nr. topo | Observații / Referințe |
|-----|---------------------|-------------|----------------|-------|---------|----------|------------------------|
| 1 | curți constructii | DA | 460 | 13 | 20 | - | |
| 2 | arabil | DA | 571 | 13 | 20/1 | - | |

Date referitoare la construcții

| Crt | Număr | Destinație construcție | Supraf. (mp) | Situație juridică | Observații / Referințe |
|------|-------|-------------------------|--------------|-------------------|---|
| A1.1 | | construcții de locuințe | 113 | Cu acte | Nr. niveluri:1; S. construita la sol:113 mp; S. construita desfasurata:113 mp; C1 - LOCUINTA - Parter |

Lungime Segmente

1) Valorile lungimilor segmentelor sunt obținute din proiecție în plan.

| Punct început | X / Y | Punct sfârșit | X / Y | Lungime segment (** (m) |
|---------------|----------------------------|---------------|----------------------------|-------------------------|
| 1 | 352.490,561 268.359,774 | 2 | 352.532,321 268.344,226 | 44.56 |
| 2 | 352.532,321 268.344,226 | 3 | 352.540,691 268.365,602 | 22.956 |

| Punct început | X / Y | Punct sfârșit | X / Y | Lungime segment (** (m) |
|---------------|----------------------------|---------------|----------------------------|-------------------------|
| 3 | 352.540,691 268.365,602 | 4 | 352.519,218 268.373,197 | 22.777 |
| 4 | 352.519,218 268.373,197 | 5 | 352.514,714 268.374,733 | 4.759 |
| 5 | 352.514,714 268.374,733 | 6 | 352.507,623 268.376,645 | 7.344 |
| 6 | 352.507,623 268.376,645 | 7 | 352.497,51 268.381,584 | 11.255 |
| 7 | 352.497,51 268.381,584 | 8 | 352.490,446 268.362,545 | 20.307 |
| 8 | 352.490,446 268.362,545 | 1 | 352.490,561 268.359,774 | 2.774 |

** Lungimile segmentelor sunt determinate în planul de proiecție Stereo 70 și sunt rotunjite la 1 milimetru.

*** Distanța dintre puncte este formată din segmente cumulate ce sunt mai mici decât valoarea 1 milimetru.

**DATE DESPRE IMOBILUL NR. 9909**

Oficiul de Cadastru și Publicitate Imobiliară DOLJ
Biroul de Cadastru și Publicitate Imobiliară Craiova

A. Partea I. Descrierea imobilului

TEREN Intravilan

Adresa: Loc. Piscu Vechi, Str Potcovarilor, Nr. 4, Jud. Dolj, T13, P21,21/1

| Nr. Crt | Nr cadastral Nr. topografic | Suprafața* (mp) | Observații / Referințe |
|---------|-----------------------------|----------------------------------|---------------------------------------|
| A1 | | Din acte: 960 Masurata: 1.048 | Sector cadastral:17 Teren imprejmuit; |

Construcții

| Crt | Nr cadastral Nr. topografic | Adresa | Observații / Referințe |
|------|-----------------------------|--|---|
| A1.1 | | Loc. Piscu Vechi, Str Potcovarilor, Nr. 4, Jud. Dolj | Nr. niveluri:1; S. construita la sol:160 mp; S. construita desfasurata:160 mp; C1 - LOCUINTA - Parter |
| A1.2 | | Loc. Piscu Vechi, Str Potcovarilor, Nr. 4, Jud. Dolj | Nr. niveluri:1; S. construita la sol:35 mp; S. construita desfasurata:35 mp; C2 - ANEXA |
| A1.3 | | Loc. Piscu Vechi, Str Potcovarilor, Nr. 4, Jud. Dolj | Nr. niveluri:1; S. construita la sol:43 mp; S. construita desfasurata:43 mp; C3 - ANEXA |

B. Partea II. Proprietari și acte

| Inscrieri privitoare la dreptul de proprietate și alte drepturi reale | Referințe |
|---|---|
| / | |
| Act Administrativ nr. TDP NR.1001-1390, din 11/06/1996 emis de CJ DOLJ; | |
| B1 | Intabulare, drept de PROPRIETATE, dobandit prin Constituire, cota actuala 1/1, cota initiala 1/1 1) CÎRCIUMARU CRISTINA, LIPSĂ CNP |
| Act Normativ nr. LEGEA NR.7, din 13/03/1996 emis de PARLAMENTUL ROMANIEI ((ART. 12; ALIN. 14 SI ALIN. 16)); | |
| B2 | Intabulare, drept de PROPRIETATE, dobandit prin Lege, cota actuala 1/1, cota initiala 1/1 1) CÎRCIUMARU CRISTINA, LIPSĂ CNP |

C. Partea III. SARCINI .

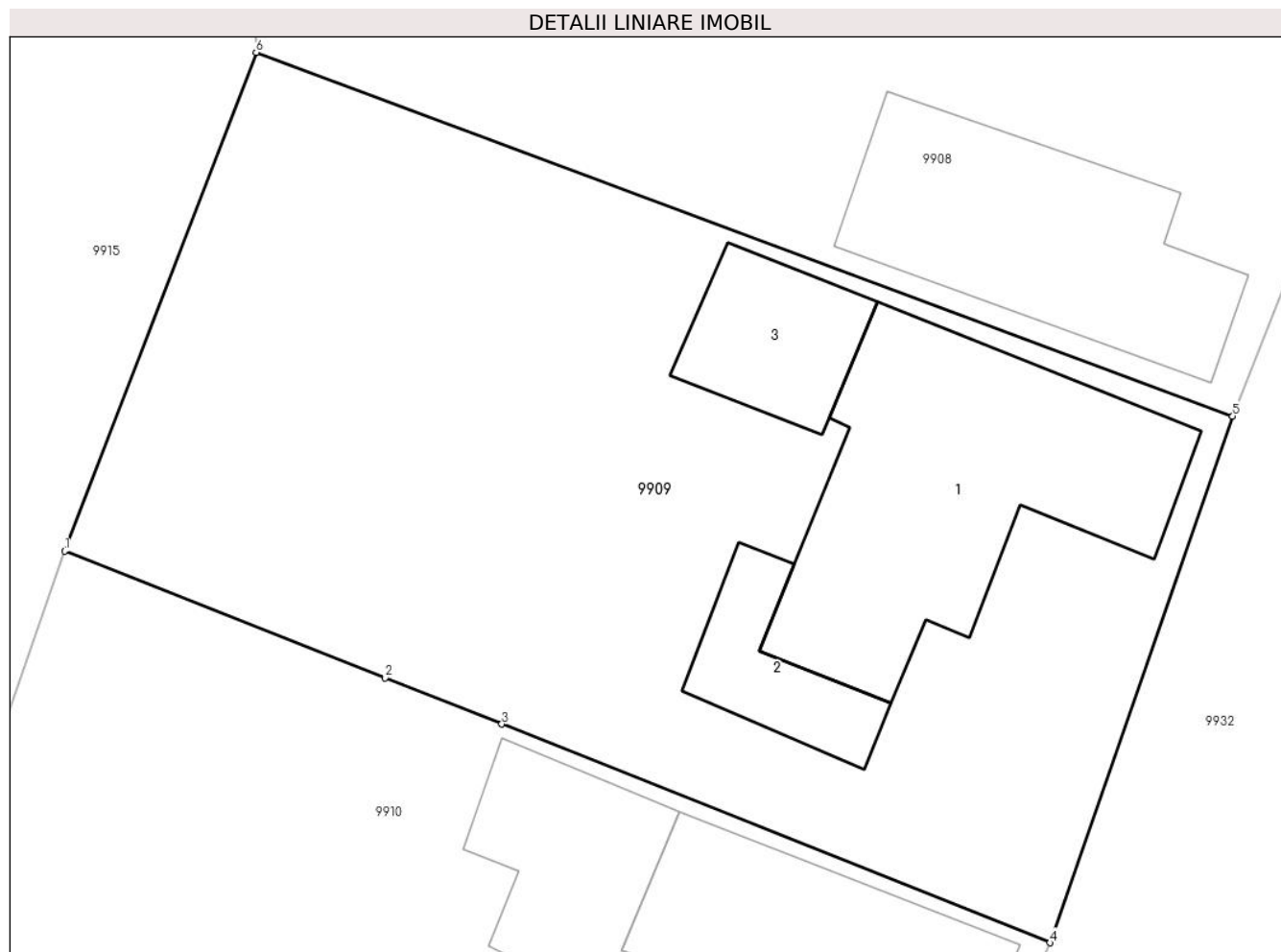
| Inscrieri privind dezmembramintele dreptului de proprietate, drepturi reale de garanție și sarcini | Referințe |
|--|-----------|
| NU SUNT | |

Anexa Nr. 1 La Partea I

Teren

| | | |
|--------------|----------------------------------|------------------------|
| Nr cadastral | Suprafața (mp)* | Observații / Referințe |
| | Din acte: 960 Masurata: 1.048 | |

* Suprafața este determinată în planul de proiecție Stereo 70.



Date referitoare la teren

| Crt | Categorie folosință | Intra vilan | Suprafața (mp) | Tarla | Parcelă | Nr. topo | Observații / Referințe |
|-----|---------------------|-------------|----------------|-------|---------|----------|------------------------|
| 1 | curți constructii | DA | 587 | 13 | 21 | - | |
| 2 | arabil | DA | 461 | 13 | 21/1 | - | |

Date referitoare la construcții

| Crt | Număr | Destinație construcție | Supraf. (mp) | Situație juridică | Observații / Referințe |
|------|-------|-------------------------|--------------|-------------------|---|
| A1.1 | | construcții de locuințe | 160 | Cu acte | Nr. niveluri:1; S. construita la sol:160 mp; S. construita desfasurata:160 mp; C1 - LOCUINTA - Parter |
| A1.2 | | construcții anexa | 35 | Cu acte | Nr. niveluri:1; S. construita la sol:35 mp; S. construita desfasurata:35 mp; C2 - ANEXA |
| A1.3 | | construcții anexa | 43 | Cu acte | Nr. niveluri:1; S. construita la sol:43 mp; S. construita desfasurata:43 mp; C3 - ANEXA |

Lungime Segmente

1) Valorile lungimilor segmentelor sunt obținute din proiecție în plan.

| Punct început | X / Y | Punct sfârșit | X / Y | Lungime segment (** (m) |
|---------------|-------|---------------|-------|-------------------------|
| | | | | |

| Punct început | X / Y | Punct sfârșit | X / Y | Lungime segment (** (m) |
|---------------|----------------------------|---------------|----------------------------|-------------------------|
| 1 | 352.482,373 268.338,453 | 2 | 352.496,077 268.333,03 | 14.738 |
| 2 | 352.496,077 268.333,03 | 3 | 352.501,07 268.331,054 | 5.37 |
| 3 | 352.501,07 268.331,054 | 4 | 352.524,503 268.321,706 | 25.229 |
| 4 | 352.524,503 268.321,706 | 5 | 352.532,321 268.344,226 | 23.838 |
| 5 | 352.532,321 268.344,226 | 6 | 352.490,561 268.359,774 | 44.56 |
| 6 | 352.490,561 268.359,774 | 1 | 352.482,373 268.338,453 | 22.839 |

** Lungimile segmentelor sunt determinate în planul de proiecție Stereo 70 și sunt rotunjite la 1 milimetru.

*** Distanța dintre puncte este formată din segmente cumulate ce sunt mai mici decât valoarea 1 milimetru.

**DATE DESPRE IMOBILUL NR. 9910**

Oficiul de Cadastru și Publicitate Imobiliară DOLJ
Biroul de Cadastru și Publicitate Imobiliară Craiova

A. Partea I. Descrierea imobilului

TEREN Intravilan

Adresa: Loc. Piscu Vechi, Str Potcovarilor, Nr. 6, Jud. Dolj, T13, P22,22/1

| Nr. Crt | Nr cadastral Nr. topografic | Suprafața* (mp) | Observații / Referințe |
|---------|-----------------------------|--------------------------------|--|
| A1 | 31068 | Din acte: 750 Masurata: 822 | Sector cadastral:17 Teren imprejmuit; Terenul este imprejmuit cu gard de beton, de sarma si de lemn |

Construcții

| Crt | Nr cadastral Nr. topografic | Adresa | Observații / Referințe |
|------|-----------------------------|--|---|
| A1.1 | 31068-C1 | Loc. Piscu Vechi, Str Potcovarilor, Nr. 6, Jud. Dolj, fost T13, P22, P22/1 | Nr. niveluri:1; S. construita la sol:101 mp; S. construita desfasurata:101 mp; C1 - LOCUINTA - Parter |
| A1.2 | 31068-C2 | Loc. Piscu Vechi, Str Potcovarilor, Nr. 6, Jud. Dolj, fost T13, P22, P22/1 | Nr. niveluri:1; S. construita la sol:60 mp; S. construita desfasurata:60 mp; C2 - LOCUINTA - Parter |
| A1.3 | 31068-C3 | Loc. Piscu Vechi, Str Potcovarilor, Nr. 6, Jud. Dolj, fost T13, P22, P22/1 | Nr. niveluri:1; S. construita la sol:34 mp; S. construita desfasurata:34 mp; C3 - ANEXA |

B. Partea II. Proprietari și acte

| Inscrieri privitoare la dreptul de proprietate și alte drepturi reale | Referințe |
|--|----------------------|
| 121895 / 26/06/2018 | |
| Act Notarial nr. Contract de vanzare aut 2038, din 25/06/2018 emis de Budiana Ionut Razvan; | |
| B1 | A1, A1.1, A1.2, A1.3 |
| Intabulare, drept de PROPRIETATE, dobandit prin Conventie, cota actuala 1/1, cota initiala 1/1 | |
| 1) CÎȚĂ MARINICĂ | |
| 2) CÎȚĂ DANIELA | |

C. Partea III. SARCINI .

| Inscrieri privind dezmembramintele dreptului de proprietate, drepturi reale de garanție și sarcini | Referințe |
|--|-----------|
| NU SUNT | |

Anexa Nr. 1 La Partea I

Teren

| Nr cadastral | Suprafața (mp)* | Observații / Referințe |
|--------------|--------------------------------|---|
| 31068 | Din acte: 750 Masurata: 822 | Terenul este imprejmuit cu gard de beton, de sarma si de lemn |

* Suprafața este determinată în planul de proiecție Stereo 70.

DETALII LINIARE IMOBIL



Date referitoare la teren

| Crt | Categorie folosință | Intra vilan | Suprafața (mp) | Tarla | Parcelă | Nr. topo | Observații / Referințe |
|-----|---------------------|-------------|----------------|-------|---------|----------|------------------------|
| 1 | curți constructii | DA | 538 | 13 | 22 | - | |
| 2 | arabil | DA | 284 | 13 | 22/1 | - | |

Date referitoare la construcții

| Crt | Număr | Destinație construcție | Supraf. (mp) | Situație juridică | Observații / Referințe |
|------|----------|-------------------------|--------------|-------------------|---|
| A1.1 | 31068-C1 | construcții de locuințe | 101 | Cu acte | Nr. niveluri:1; S. construita la sol:101 mp; S. construita desfasurata:101 mp; C1 - LOCUINTA - Parter |
| A1.2 | 31068-C2 | construcții de locuințe | 60 | Cu acte | Nr. niveluri:1; S. construita la sol:60 mp; S. construita desfasurata:60 mp; C2 - LOCUINTA - Parter |
| A1.3 | 31068-C3 | construcții anexa | 34 | Cu acte | Nr. niveluri:1; S. construita la sol:34 mp; S. construita desfasurata:34 mp; C3 - ANEXA |

Lungime Segmente

1) Valorile lungimilor segmentelor sunt obținute din proiecție în plan.

| Punct început | X / Y | Punct sfârșit | X / Y | Lungime segment (** (m) |
|---------------|-------|---------------|-------|-------------------------|
|---------------|-------|---------------|-------|-------------------------|

| Punct început | X / Y | Punct sfârșit | X / Y | Lungime segment (** (m) |
|---------------|----------------------------|---------------|----------------------------|-------------------------|
| 1 | 352.524,503 268.321,706 | 2 | 352.501,07 268.331,054 | 25.229 |
| 2 | 352.501,07 268.331,054 | 3 | 352.496,077 268.333,03 | 5.37 |
| 3 | 352.496,077 268.333,03 | 4 | 352.482,373 268.338,453 | 14.738 |
| 4 | 352.482,373 268.338,453 | 5 | 352.476,14 268.320,617 | 18.894 |
| 5 | 352.476,14 268.320,617 | 6 | 352.489,719 268.315,547 | 14.495 |
| 6 | 352.489,719 268.315,547 | 7 | 352.506,251 268.309,374 | 17.647 |
| 7 | 352.506,251 268.309,374 | 8 | 352.517,189 268.305,278 | 11.68 |
| 8 | 352.517,189 268.305,278 | 1 | 352.524,503 268.321,706 | 17.983 |

** Lungimile segmentelor sunt determinate în planul de proiecție Stereo 70 și sunt rotunjite la 1 milimetru.

*** Distanța dintre puncte este formată din segmente cumulate ce sunt mai mici decât valoarea 1 milimetru.

**DATE DESPRE IMOBILUL NR. 9911**

Oficiul de Cadastru și Publicitate Imobiliară DOLJ
Biroul de Cadastru și Publicitate Imobiliară Craiova

A. Partea I. Descrierea imobilului

TEREN Intravilan

Adresa: Loc. Piscu Vechi, Str Potcovarilor, Nr. 8, Jud. Dolj, T13, P23,23/1

| Nr. Crt | Nr cadastral Nr. topografic | Suprafața* (mp) | Observații / Referințe |
|---------|-----------------------------|----------------------------------|---------------------------------------|
| A1 | | Din acte: 1.320 Masurata: 871 | Sector cadastral:17 Teren imprejmuit; |

Construcții

| Crt | Nr cadastral Nr. topografic | Adresa | Observații / Referințe |
|------|-----------------------------|--|---|
| A1.1 | | Loc. Piscu Vechi, Str Potcovarilor, Nr. 8, Jud. Dolj | Nr. niveluri:1; S. construita la sol:166 mp; S. construita desfasurata:166 mp; C1 - LOCUINTA - Parter |

B. Partea II. Proprietari și acte

| Inscrieri privitoare la dreptul de proprietate și alte drepturi reale | | Referințe |
|---|--|-----------|
| / | | |
| Act Administrativ nr. TDP NR.2169-45099, din 15/02/1997 emis de CJ DOLJ; | | |
| B1 | Intabulare, drept de PROPRIETATE, dobandit prin Reconstituire, cota actuala 1/1, cota initiala 1/1 1) BÎRNOI AURELIA , LIPSĂ CNP | A1 |
| Act Normativ nr. LEGEA NR.7, din 13/03/1996 emis de PARLAMENTUL ROMANIEI ((ART. 12; ALIN. 14 SI ALIN. 16)); | | |
| B2 | Intabulare, drept de PROPRIETATE, dobandit prin Lege, cota actuala 1/1, cota initiala 1/1 1) BÎRNOI AURELIA , LIPSĂ CNP | A1.1 |

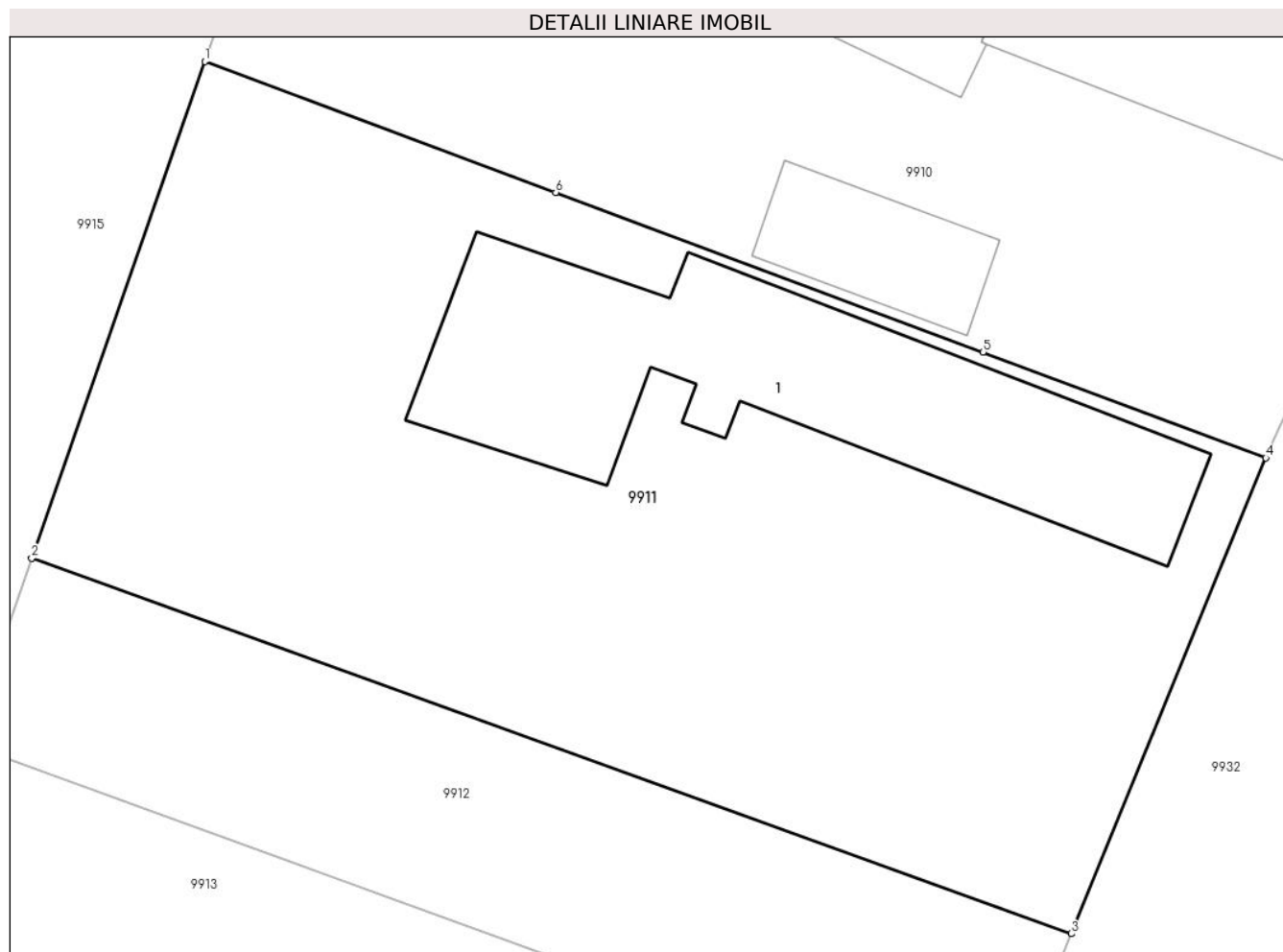
C. Partea III. SARCINI .

| Inscrieri privind dezmembramintele dreptului de proprietate, drepturi reale de garanție și sarcini | Referințe |
|--|-----------|
| NU SUNT | |

Anexa Nr. 1 La Partea I**Teren**

| | | |
|--------------|----------------------------------|------------------------|
| Nr cadastral | Suprafața (mp)* | Observații / Referințe |
| | Din acte: 1.320 Masurata: 871 | |

* Suprafața este determinată în planul de proiecție Stereo 70.

**Date referitoare la teren**

| Crt | Categorie folosință | Intra vilan | Suprafața (mp) | Tarla | Parcelă | Nr. topo | Observații / Referințe |
|-----|---------------------|-------------|----------------|-------|---------|----------|------------------------|
| 1 | curți constructii | DA | 460 | 13 | 23 | - | |
| 2 | arabil | DA | 411 | 13 | 23/1 | - | |

Date referitoare la construcții

| Crt | Număr | Destinație construcție | Supraf. (mp) | Situație juridică | Observații / Referințe |
|------|-------|-------------------------|--------------|-------------------|---|
| A1.1 | | construcții de locuințe | 166 | Cu acte | Nr. niveluri:1; S. construita la sol:166 mp; S. construita desfasurata:166 mp; C1 - LOCUINTA - Parter |

Lungime Segmente

1) Valorile lungimilor segmentelor sunt obținute din proiecție în plan.

| Punct început | X / Y | Punct sfârșit | X / Y | Lungime segment (** (m) |
|---------------|----------------------------|---------------|----------------------------|-------------------------|
| 1 | 352.476,14 268.320,617 | 2 | 352.469,442 268.301,393 | 20.357 |
| 2 | 352.469,442 268.301,393 | 3 | 352.509,658 268.286,866 | 42.759 |

| Punct început | X / Y | Punct sfârșit | X / Y | Lungime segment (** (m) |
|---------------|----------------------------|---------------|----------------------------|-------------------------|
| 3 | 352.509,658 268.286,866 | 4 | 352.517,189 268.305,278 | 19.892 |
| 4 | 352.517,189 268.305,278 | 5 | 352.506,251 268.309,374 | 11.68 |
| 5 | 352.506,251 268.309,374 | 6 | 352.489,719 268.315,547 | 17.647 |
| 6 | 352.489,719 268.315,547 | 1 | 352.476,14 268.320,617 | 14.495 |

** Lungimile segmentelor sunt determinate în planul de proiecție Stereo 70 și sunt rotunjite la 1 milimetru.

*** Distanța dintre puncte este formată din segmente cumulate ce sunt mai mici decât valoarea 1 milimetru.

**DATE DESPRE IMOBILUL NR. 9912**

Oficiul de Cadastru și Publicitate Imobiliară DOLJ
Biroul de Cadastru și Publicitate Imobiliară Craiova

A. Partea I. Descrierea imobilului

TEREN Intravilan

Adresa: Loc. Piscu Vechi, Str Potcovarilor, Nr. 10, Jud. Dolj, T13, P24,24/1

| Nr. Crt | Nr cadastral Nr. topografic | Suprafața* (mp) | Observații / Referințe |
|---------|-----------------------------|--------------------------------|---------------------------------------|
| A1 | | Din acte: 680 Masurata: 326 | Sector cadastral:17 Teren imprejmuit; |

B. Partea II. Proprietari și acte

| Inscrieri privitoare la dreptul de proprietate și alte drepturi reale | | Referințe |
|---|---|-----------|
| / | | |
| Act Administrativ nr. TDP NR.934-48094, din 18/04/1996 emis de CJ DOLJ; | | |
| B1 | Intabulare, drept de PROPRIETATE, dobandit prin Constituire, cota actuala 1/1, cota initiala 1/1 1) MARINESCU PASCU, LIPSĂ CNP | A1 |

C. Partea III. SARCINI .

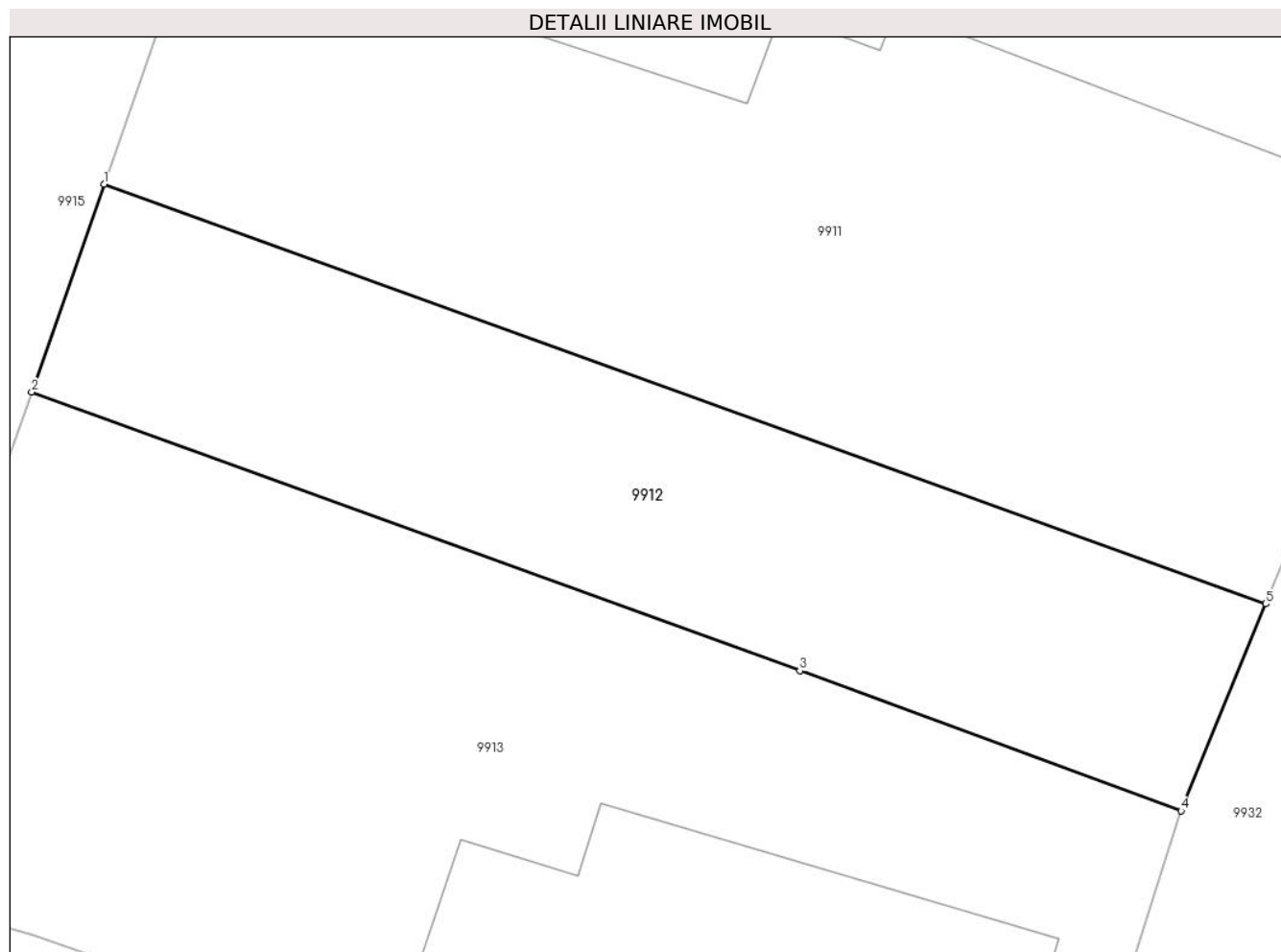
| Inscrieri privind dezmembramintele dreptului de proprietate, drepturi reale de garanție și sarcini | Referințe |
|--|-----------|
| NU SUNT | |

Anexa Nr. 1 La Partea I

Teren

| Nr cadastral | Suprafața (mp)* | Observații / Referințe |
|--------------|--------------------------------|------------------------|
| | Din acte: 680 Masurata: 326 | |

* Suprafața este determinată în planul de proiecție Stereo 70.



Date referitoare la teren

| Crt | Categorie folosință | Intravilan | Suprafața (mp) | Tarla | Parcelă | Nr. topo | Observații / Referințe |
|-----|---------------------|------------|----------------|-------|---------|----------|------------------------|
| 1 | arabil | DA | 160 | 13 | 24 | - | |
| 2 | arabil | DA | 166 | 13 | 24/1 | - | |

Lungime Segmente

1) Valorile lungimilor segmentelor sunt obținute din proiecție în plan.

| Punct început | X / Y | Punct sfârșit | X / Y | Lungime segment (** (m) |
|---------------|----------------------------|---------------|----------------------------|-------------------------|
| 1 | 352.469,442 268.301,393 | 2 | 352.466,935 268.294,197 | 7.621 |
| 2 | 352.466,935 268.294,197 | 3 | 352.493,528 268.284,556 | 28.287 |
| 3 | 352.493,528 268.284,556 | 4 | 352.506,728 268.279,702 | 14.064 |
| 4 | 352.506,728 268.279,702 | 5 | 352.509,658 268.286,866 | 7.74 |

| Punct început | X / Y | Punct sfârșit | X / Y | Lungime segment (** (m) |
|---------------|----------------------------|---------------|----------------------------|-------------------------|
| 5 | 352.509,658 268.286,866 | 1 | 352.469,442 268.301,393 | 42.759 |

** Lungimile segmentelor sunt determinate în planul de proiecție Stereo 70 și sunt rotunjite la 1 milimetru.

*** Distanța dintre puncte este formată din segmente cumulate ce sunt mai mici decât valoarea 1 milimetru.

**DATE DESPRE IMOBILUL NR. 9913**

Oficiul de Cadastru și Publicitate Imobiliară DOLJ
Biroul de Cadastru și Publicitate Imobiliară Craiova

A. Partea I. Descrierea imobilului

TEREN Intravilan

Adresa: Loc. Piscu Vechi, Str Potcovarilor, Nr. 12, Jud. Dolj, T13, P25,25/1,26

| Nr. Crt | Nr cadastral Nr. topografic | Suprafața* (mp) | Observații / Referințe |
|---------|-----------------------------|----------------------------------|---------------------------------------|
| A1 | | Din acte: 900 Masurata: 1.020 | Sector cadastral:17 Teren imprejmuit; |

Construcții

| Crt | Nr cadastral Nr. topografic | Adresa | Observații / Referințe |
|------|-----------------------------|---|---|
| A1.1 | | Loc. Piscu Vechi, Str Potcovarilor, Nr. 12, Jud. Dolj | Nr. niveluri:1; S. construita la sol:143 mp; S. construita desfasurata:143 mp; C1 - LOCUINTA - Parter |
| A1.2 | | Loc. Piscu Vechi, Str Potcovarilor, Nr. 12, Jud. Dolj | Nr. niveluri:1; S. construita la sol:23 mp; S. construita desfasurata:23 mp; C2 - ANEXA |

B. Partea II. Proprietari și acte

| Inscrieri privitoare la dreptul de proprietate și alte drepturi reale | | Referințe |
|---|--|------------|
| / | | |
| Act Administrativ nr. TDP NR.1244-45522, din 15/11/1996 emis de CJ DOLJ; | | |
| B1 | Intabulare, drept de PROPRIETATE, dobandit prin Reconstituire, cota actuala 1/1, cota initiala 1/1 1) CÎȚĂ ION, LIPSĂ CNP | A1 |
| Act Normativ nr. LEGEA NR.7, din 13/03/1996 emis de PARLAMENTUL ROMANIEI ((ART. 12; ALIN. 14 SI ALIN. 16)); | | |
| B2 | Intabulare, drept de PROPRIETATE, dobandit prin Lege, cota actuala 1/1, cota initiala 1/1 1) CÎȚĂ ION, LIPSĂ CNP | A1.1, A1.2 |

C. Partea III. SARCINI .

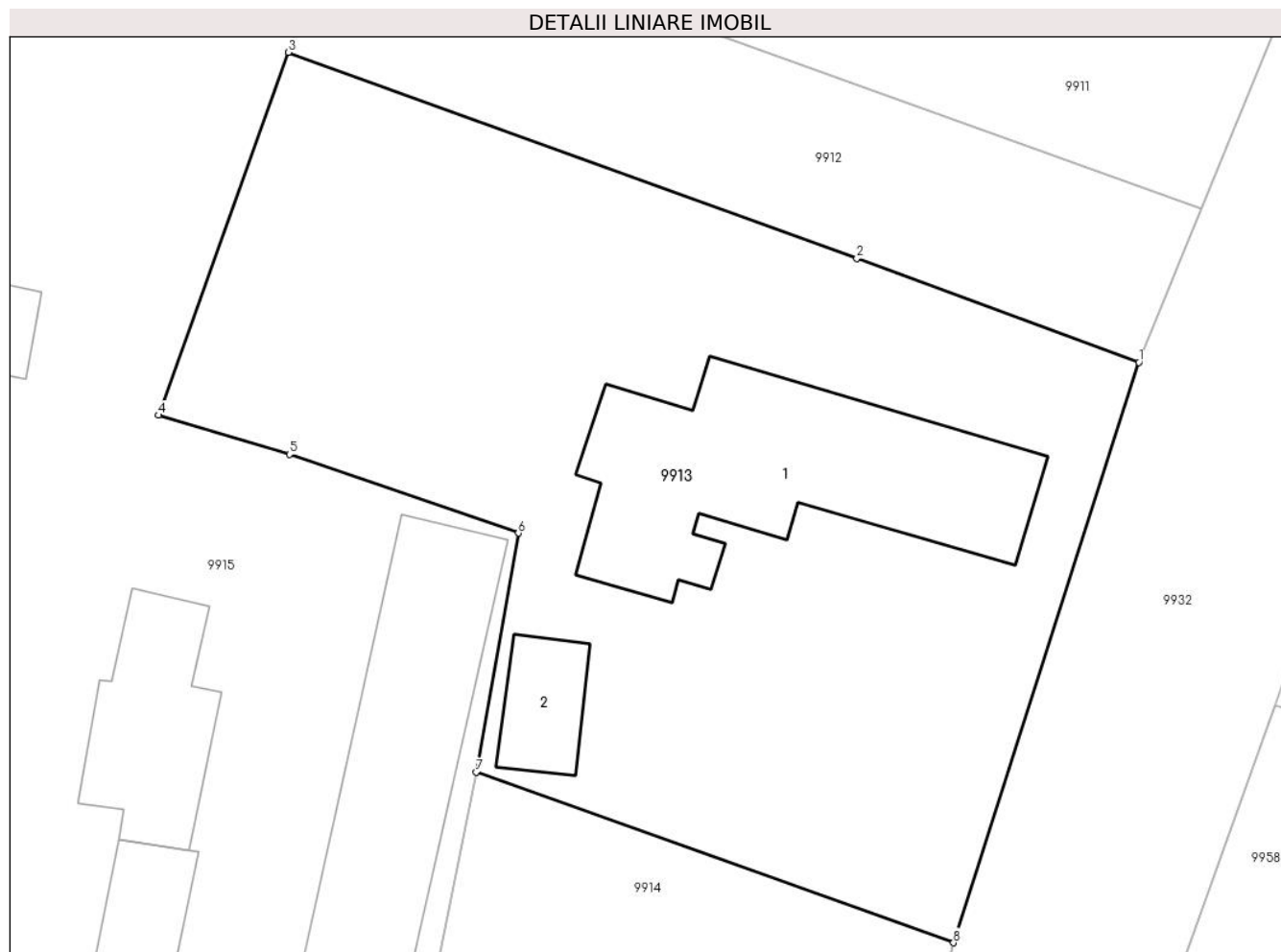
| Inscrieri privind dezmembramintele dreptului de proprietate, drepturi reale de garanție și sarcini | Referințe |
|--|-----------|
| NU SUNT | |

Anexa Nr. 1 La Partea I

Teren

| Nr cadastral | Suprafața (mp)* | Observații / Referințe |
|--------------|----------------------------------|------------------------|
| | Din acte: 900 Masurata: 1.020 | |

* Suprafața este determinată în planul de proiecție Stereo 70.



Date referitoare la teren

| Crt | Categorie folosință | Intravilan | Suprafața (mp) | Tarla | Parcelă | Nr. topo | Observații / Referințe |
|-----|---------------------|------------|----------------|-------|---------|----------|------------------------|
| 1 | curți constructii | DA | 690 | 13 | 25 | - | |
| 2 | arabil | DA | 180 | 13 | 25/1 | - | |
| 3 | arabil | DA | 150 | 13 | 26 | - | |

Date referitoare la construcții

| Crt | Număr | Destinație construcție | Supraf. (mp) | Situație juridică | Observații / Referințe |
|------|-------|-------------------------|--------------|-------------------|---|
| A1.1 | | construcții de locuințe | 143 | Cu acte | Nr. niveluri:1; S. construita la sol:143 mp; S. construita desfasurata:143 mp; C1 - LOCUINTA - Parter |
| A1.2 | | construcții anexa | 23 | Cu acte | Nr. niveluri:1; S. construita la sol:23 mp; S. construita desfasurata:23 mp; C2 - ANEXA |

Lungime Segmente

1) Valorile lungimilor segmentelor sunt obținute din proiecție în plan.

| Punct început | X / Y | Punct sfârșit | X / Y | Lungime segment (** (m)) |
|---------------|----------------------------|---------------|----------------------------|--------------------------|
| 1 | 352.506,728 268.279,702 | 2 | 352.493,528 268.284,556 | 14.064 |

| Punct început | X / Y | Punct sfârșit | X / Y | Lungime segment (** (m) |
|---------------|----------------------------|---------------|----------------------------|-------------------------|
| 2 | 352.493,528 268.284,556 | 3 | 352.466,935 268.294,197 | 28.287 |
| 3 | 352.466,935 268.294,197 | 4 | 352.460,864 268.277,229 | 18.021 |
| 4 | 352.460,864 268.277,229 | 5 | 352.467,002 268.275,397 | 6.406 |
| 5 | 352.467,002 268.275,397 | 6 | 352.477,701 268.271,712 | 11.316 |
| 6 | 352.477,701 268.271,712 | 7 | 352.475,732 268.260,529 | 11.355 |
| 7 | 352.475,732 268.260,529 | 8 | 352.498,051 268.252,554 | 23.701 |
| 8 | 352.498,051 268.252,554 | 1 | 352.506,728 268.279,702 | 28.501 |

** Lungimile segmentelor sunt determinate în planul de proiecție Stereo 70 și sunt rotunjite la 1 milimetru.

*** Distanța dintre puncte este formată din segmente cumulate ce sunt mai mici decât valoarea 1 milimetru.

**DATE DESPRE IMOBILUL NR. 9914**

Oficiul de Cadastru și Publicitate Imobiliară DOLJ
Biroul de Cadastru și Publicitate Imobiliară Craiova

A. Partea I. Descrierea imobilului

TEREN Intravilan

Adresa: Loc. Piscu Vechi, Str Filipesti, Nr. 34, Jud. Dolj, T13, P27,27/1

| Nr. Crt | Nr cadastral Nr. topografic | Suprafața* (mp) | Observații / Referințe |
|---------|-----------------------------|--------------------------------|---------------------------------------|
| A1 | | Din acte: 760 Masurata: 978 | Sector cadastral:17 Teren imprejmuit; |

Construcții

| Crt | Nr cadastral Nr. topografic | Adresa | Observații / Referințe |
|------|-----------------------------|--|---|
| A1.1 | | Loc. Piscu Vechi, Str Filipesti, Nr. 34, Jud. Dolj | Nr. niveluri:1; S. construita la sol:148 mp; S. construita desfasurata:148 mp; C1 - LOCUINTA - Parter |
| A1.2 | | Loc. Piscu Vechi, Str Filipesti, Nr. 34, Jud. Dolj | Nr. niveluri:1; S. construita la sol:33 mp; S. construita desfasurata:33 mp; C2 - ANEXA |

B. Partea II. Proprietari și acte

| Inscrieri privitoare la dreptul de proprietate și alte drepturi reale | | Referințe |
|---|--|------------|
| / | | |
| Act Administrativ nr. TDP NR.1648-44907, din 13/02/1997 emis de CJ DOLJ; | | |
| B1 | Intabulare, drept de PROPRIETATE, dobandit prin Reconstituire, cota actuala 1/1, cota initiala 1/1 1) POPA PETRE, LIPSĂ CNP | A1 |
| Act Normativ nr. LEGEA NR.7, din 13/03/1996 emis de PARLAMENTUL ROMANIEI ((ART. 12; ALIN. 14 SI ALIN. 16)); | | |
| B2 | Intabulare, drept de PROPRIETATE, dobandit prin Lege, cota actuala 1/1, cota initiala 1/1 1) POPA PETRE, LIPSĂ CNP | A1.1, A1.2 |

C. Partea III. SARCINI .

| Inscrieri privind dezmembramintele dreptului de proprietate, drepturi reale de garanție și sarcini | Referințe |
|--|-----------|
| NU SUNT | |

Anexa Nr. 1 La Partea I

Teren

| Nr cadastral | Suprafața (mp)* | Observații / Referințe |
|--------------|--------------------------------|------------------------|
| | Din acte: 760 Masurata: 978 | |

* Suprafața este determinată în planul de proiecție Stereo 70.

DETALII LINIARE IMOBIL



Date referitoare la teren

| Crt | Categorie folosință | Intra vilan | Suprafața (mp) | Tarla | Parcelă | Nr. topo | Observații / Referințe |
|-----|---------------------|-------------|----------------|-------|---------|----------|------------------------|
| 1 | curți constructii | DA | 450 | 13 | 27 | - | |
| 2 | arabil | DA | 528 | 13 | 27/1 | - | |

Date referitoare la construcții

| Crt | Număr | Destinație construcție | Supraf. (mp) | Situație juridică | Observații / Referințe |
|------|-------|-------------------------|--------------|-------------------|---|
| A1.1 | | construcții de locuințe | 148 | Cu acte | Nr. niveluri:1; S. construita la sol:148 mp; S. construita desfasurata:148 mp; C1 - LOCUINTA - Parter |
| A1.2 | | construcții anexa | 33 | Cu acte | Nr. niveluri:1; S. construita la sol:33 mp; S. construita desfasurata:33 mp; C2 - ANEXA |

Lungime Segmente

1) Valorile lungimilor segmentelor sunt obținute din proiecție în plan.

| Punct început | X / Y | Punct sfârșit | X / Y | Lungime segment (** (m) |
|---------------|----------------------------|---------------|----------------------------|-------------------------|
| 1 | 352.466,782 268.213,923 | 2 | 352.484,499 268.212,033 | 17.818 |

| Punct început | X / Y | Punct sfârşit | X / Y | Lungime segment (** (m) |
|---------------|----------------------------|---------------|----------------------------|-------------------------|
| 2 | 352.484,499 268.212,033 | 3 | 352.486,515 268.212,76 | 2.143 |
| 3 | 352.486,515 268.212,76 | 4 | 352.487,631 268.214,453 | 2.028 |
| 4 | 352.487,631 268.214,453 | 5 | 352.488,676 268.218,617 | 4.293 |
| 5 | 352.488,676 268.218,617 | 6 | 352.498,051 268.252,554 | 35.208 |
| 6 | 352.498,051 268.252,554 | 7 | 352.475,732 268.260,529 | 23.701 |
| 7 | 352.475,732 268.260,529 | 8 | 352.471,016 268.236,806 | 24.187 |
| 8 | 352.471,016 268.236,806 | 1 | 352.466,782 268.213,923 | 23.271 |

** Lungimile segmentelor sunt determinate în planul de proiecție Stereo 70 și sunt rotunjite la 1 milimetru.

*** Distanța dintre puncte este formată din segmente cumulate ce sunt mai mici decât valoarea 1 milimetru.

**DATE DESPRE IMOBILUL NR. 9915**

Oficiul de Cadastru și Publicitate Imobiliară DOLJ
Biroul de Cadastru și Publicitate Imobiliară Craiova

A. Partea I. Descrierea imobilului

TEREN Intravilan

Adresa: Loc. Piscu Vechi, Str Filipesti, Nr. 36, Jud. Dolj, T13, P28,28/1

| Nr. Crt | Nr cadastral Nr. topografic | Suprafața* (mp) | Observații / Referințe |
|---------|-----------------------------|------------------------------------|---------------------------------------|
| A1 | | Din acte: 2.260 Masurata: 3.910 | Sector cadastral:17 Teren imprejmuit; |

Construcții

| Crt | Nr cadastral Nr. topografic | Adresa | Observații / Referințe |
|------|-----------------------------|--|---|
| A1.1 | | Loc. Piscu Vechi, Str Filipesti, Nr. 36, Jud. Dolj | Nr. niveluri:1; S. construita la sol:113 mp; C1 - LOCUINTA - P+1 |
| A1.2 | | Loc. Piscu Vechi, Str Filipesti, Nr. 36, Jud. Dolj | Nr. niveluri:1; S. construita la sol:111 mp; S. construita desfasurata:111 mp; C2 - ANEXA |
| A1.3 | | Loc. Piscu Vechi, Str Filipesti, Nr. 36, Jud. Dolj | Nr. niveluri:1; S. construita la sol:54 mp; S. construita desfasurata:54 mp; C3 - ANEXA |
| A1.4 | | Loc. Piscu Vechi, Str Filipesti, Nr. 36, Jud. Dolj | Nr. niveluri:1; S. construita la sol:24 mp; S. construita desfasurata:24 mp; C4 - ANEXA |
| A1.5 | | Loc. Piscu Vechi, Str Filipesti, Nr. 36, Jud. Dolj | Nr. niveluri:1; S. construita la sol:23 mp; S. construita desfasurata:23 mp; C5 - ANEXA |
| A1.6 | | Loc. Piscu Vechi, Str Filipesti, Nr. 36, Jud. Dolj | Nr. niveluri:1; S. construita la sol:6 mp; S. construita desfasurata:6 mp; C6 - ANEXA |
| A1.7 | | Loc. Piscu Vechi, Str Filipesti, Nr. 36, Jud. Dolj | Nr. niveluri:1; S. construita la sol:94 mp; S. construita desfasurata:94 mp; C7 - cabinet veterinar |
| A1.8 | | Loc. Piscu Vechi, Str Filipesti, Nr. 36, Jud. Dolj | Nr. niveluri:1; S. construita la sol:48 mp; S. construita desfasurata:48 mp; C8 - ANEXA-garaj |
| A1.9 | | Loc. Piscu Vechi, Str Filipesti, Nr. 36, Jud. Dolj | Nr. niveluri:1; S. construita la sol:53 mp; S. construita desfasurata:53 mp; C9 - ANEXA |

B. Partea II. Proprietari și acte

| Inscrieri privitoare la dreptul de proprietate și alte drepturi reale | Referințe |
|--|------------------------------------|
| / | |
| Act Notarial nr. CM NR.477, din 31/10/2018 emis de NP STOENESCU FLOREA; | |
| B1 Intabulare, drept de PROPRIETATE, dobandit prin Succesiune, cota actuala 1/1, cota initiala 1/1 1) SUCEA LUCRETIA | A1, A1.1, A1.2, A1.3 |
| Act Normativ nr. LEGEA NR.7, din 13/03/1996 emis de PARLAMENTUL ROMANIEI ((ART. 12; ALIN. 14 SI ALIN. 16)); | |
| B2 Intabulare, drept de PROPRIETATE, dobandit prin Lege, cota actuala 1/1, cota initiala 1/1 1) SUCEA LUCRETIA, LIPSĂ CNP | A1.4, A1.5, A1.6, A1.7, A1.8, A1.9 |

C. Partea III. SARCINI .

| Inscrieri privind dezmembramintele dreptului de proprietate, drepturi reale de garanție și sarcini | Referințe |
|--|-----------|
| NU SUNT | |

Teren

| | | |
|--------------|------------------------------------|------------------------|
| Nr cadastral | Suprafața (mp)* | Observații / Referințe |
| | Din acte: 2.260 Masurata: 3.910 | |

* Suprafața este determinată în planul de proiecție Stereo 70.



Date referitoare la teren

| Crt | Categorie folosință | Intra vilan | Suprafața (mp) | Tarla | Parcelă | Nr. topo | Observații / Referințe |
|-----|---------------------|-------------|----------------|-------|---------|----------|------------------------|
| 1 | curți constructii | DA | 1.893 | 13 | 28 | - | |
| 2 | arabil | DA | 2.017 | 13 | 28/1 | - | |

Date referitoare la construcții

| Crt | Număr | Destinație construcție | Supraf. (mp) | Situație juridică | Observații / Referințe |
|------|-------|--|--------------|-------------------|---|
| A1.1 | | construcții de locuințe | 113 | Cu acte | Nr. niveluri:1; S. construita la sol:113 mp; C1 - LOCUINTA - P+1 |
| A1.2 | | construcții anexa | 111 | Cu acte | Nr. niveluri:1; S. construita la sol:111 mp; S. construita desfasurata:111 mp; C2 - ANEXA |
| A1.3 | | construcții anexa | 54 | Cu acte | Nr. niveluri:1; S. construita la sol:54 mp; S. construita desfasurata:54 mp; C3 - ANEXA |
| A1.4 | | construcții anexa | 24 | Cu acte | Nr. niveluri:1; S. construita la sol:24 mp; S. construita desfasurata:24 mp; C4 - ANEXA |
| A1.5 | | construcții anexa | 23 | Cu acte | Nr. niveluri:1; S. construita la sol:23 mp; S. construita desfasurata:23 mp; C5 - ANEXA |
| A1.6 | | construcții anexa | 6 | Cu acte | Nr. niveluri:1; S. construita la sol:6 mp; S. construita desfasurata:6 mp; C6 - ANEXA |
| A1.7 | | construcții administrative și social culturale | 94 | Cu acte | Nr. niveluri:1; S. construita la sol:94 mp; S. construita desfasurata:94 mp; C7 - cabinet veterinar |
| A1.8 | | construcții anexa | 48 | Cu acte | Nr. niveluri:1; S. construita la sol:48 mp; S. construita desfasurata:48 mp; C8 - ANEXA-garaj |

| Crt | Număr | Destinație construcție | Supraf. (mp) | Situație juridică | Observații / Referințe |
|------|-------|------------------------|--------------|-------------------|---|
| A1.9 | | construcții anexa | 53 | Cu acte | Nr. niveluri:1; S. construita la sol:53 mp; S. construita desfasurata:53 mp; C9 - ANEXA |

Lungime Segmente

1) Valorile lungimilor segmentelor sunt obținute din proiecție în plan.

| Punct început | X / Y | Punct sfârșit | X / Y | Lungime segment (** (m) | Punct început | X / Y | Punct sfârșit | X / Y | Lungime segment (** (m) |
|---------------|----------------------------|---------------|----------------------------|-------------------------|---------------|----------------------------|---------------|----------------------------|-------------------------|
| 1 | 352.446,055 268.301,181 | 2 | 352.441,944 268.281,056 | 20.541 | 2 | 352.441,944 268.281,056 | 3 | 352.452,533 268.278,999 | 10.788 |
| 3 | 352.452,533 268.278,999 | 4 | 352.450,292 268.265,735 | 13.452 | 4 | 352.450,292 268.265,735 | 5 | 352.446,646 268.246,924 | 19.161 |
| 5 | 352.446,646 268.246,924 | 6 | 352.444,675 268.235,629 | 11.466 | 6 | 352.444,675 268.235,629 | 7 | 352.444,138 268.232,323 | 3.349 |
| 7 | 352.444,138 268.232,323 | 8 | 352.445,045 268.232,175 | 0.919 | 8 | 352.445,045 268.232,175 | 9 | 352.444,835 268.230,983 | 1.21 |
| 9 | 352.444,835 268.230,983 | 10 | 352.444,456 268.228,837 | 2.179 | 10 | 352.444,456 268.228,837 | 11 | 352.441,733 268.217,84 | 11.329 |
| 11 | 352.441,733 268.217,84 | 12 | 352.441,691 268.217,574 | 0.269 | 12 | 352.441,691 268.217,574 | 13 | 352.441,582 268.216,881 | 0.702 |
| 13 | 352.441,582 268.216,881 | 14 | 352.447,964 268.215,947 | 6.45 | 14 | 352.447,964 268.215,947 | 15 | 352.466,782 268.213,923 | 18.927 |
| 15 | 352.466,782 268.213,923 | 16 | 352.471,016 268.236,806 | 23.271 | 16 | 352.471,016 268.236,806 | 17 | 352.475,732 268.260,529 | 24.187 |
| 17 | 352.475,732 268.260,529 | 18 | 352.477,701 268.271,712 | 11.355 | 18 | 352.477,701 268.271,712 | 19 | 352.467,002 268.275,397 | 11.316 |
| 19 | 352.467,002 268.275,397 | 20 | 352.460,864 268.277,229 | 6.406 | 20 | 352.460,864 268.277,229 | 21 | 352.466,935 268.294,197 | 18.021 |
| 21 | 352.466,935 268.294,197 | 22 | 352.469,442 268.301,393 | 7.621 | 22 | 352.469,442 268.301,393 | 23 | 352.476,14 268.320,617 | 20.357 |
| 23 | 352.476,14 268.320,617 | 24 | 352.482,373 268.338,453 | 18.894 | 24 | 352.482,373 268.338,453 | 25 | 352.490,561 268.359,774 | 22.839 |
| 25 | 352.490,561 268.359,774 | 26 | 352.490,446 268.362,545 | 2.774 | 26 | 352.490,446 268.362,545 | 27 | 352.463,5 268.371,445 | 28.378 |
| 27 | 352.463,5 268.371,445 | 28 | 352.457,01 268.352,123 | 20.383 | 28 | 352.457,01 268.352,123 | 29 | 352.454,201 268.346,43 | 6.348 |
| 29 | 352.454,201 268.346,43 | 30 | 352.449,61 268.320,918 | 25.922 | 30 | 352.449,61 268.320,918 | 1 | 352.446,055 268.301,181 | 20.055 |

** Lungimile segmentelor sunt determinate în planul de proiecție Stereo 70 și sunt rotunjite la 1 milimetru.

*** Distanța dintre puncte este formată din segmente cumulate ce sunt mai mici decât valoarea 1 milimetru.

**DATE DESPRE IMOBILUL NR. 9916**

Oficiul de Cadastru și Publicitate Imobiliară DOLJ
Biroul de Cadastru și Publicitate Imobiliară Craiova

A. Partea I. Descrierea imobilului

TEREN Intravilan

Adresa: Loc. Piscu Vechi, Str Filipesti, Nr. 38, Jud. Dolj, T13, P29,29/1

| Nr. Crt | Nr cadastral Nr. topografic | Suprafața* (mp) | Observații / Referințe |
|---------|-----------------------------|--------------------------------|---------------------------------------|
| A1 | 34769 | Din acte: 980 Masurata: 637 | Sector cadastral:17 Teren imprejmuit; |

Construcții

| Crt | Nr cadastral Nr. topografic | Adresa | Observații / Referințe |
|------|-----------------------------|--|--|
| A1.1 | 34769-C1 | Loc. Piscu Vechi, Str Filipesti, Nr. 38, Jud. Dolj, TARLA 13, PARCELA 29 SI PARCELA 29/1 | Nr. niveluri:1; S. construita la sol:57 mp; S. construita desfasurata:57 mp; Casa de locuit |
| A1.2 | 34769-C2 | Loc. Piscu Vechi, Str Filipesti, Nr. 38, Jud. Dolj, TARLA 13, PARCELA 29 SI PARCELA 29/1 | Nr. niveluri:1; S. construita la sol:26 mp; S. construita desfasurata:26 mp; Anexa gospodareasca |
| A1.3 | 34769-C3 | Loc. Piscu Vechi, Str Filipesti, Nr. 38, Jud. Dolj, TARLA 13, PARCELA 29 SI PARCELA 29/1 | Nr. niveluri:19; S. construita la sol:19 mp; S. construita desfasurata:19 mp; Patul |
| A1.4 | 34769-C4 | Loc. Piscu Vechi, Str Filipesti, Nr. 38, Jud. Dolj, TARLA 13, PARCELA 29 SI PARCELA 29/1 | Nr. niveluri:1; S. construita la sol:10 mp; S. construita desfasurata:10 mp; Anexa |

B. Partea II. Proprietari și acte

| Inscrieri privitoare la dreptul de proprietate și alte drepturi reale | | Referințe |
|--|---|----------------------------|
| 36975 / 24/02/2020 | | |
| Act Notarial nr. contract de intretinere 573, din 20/02/2020 emis de Budiana Ionut Razvan; | | |
| B1 | Intabulare, drept de PROPRIETATE, dobandit prin Conventie, cota actuala 1/1, cota initiala 1/1 1) GOLESCU DOINA-CARLA 2) GOLESCU MITICĂ | A1, A1.1, A1.2, A1.3, A1.4 |

C. Partea III. SARCINI

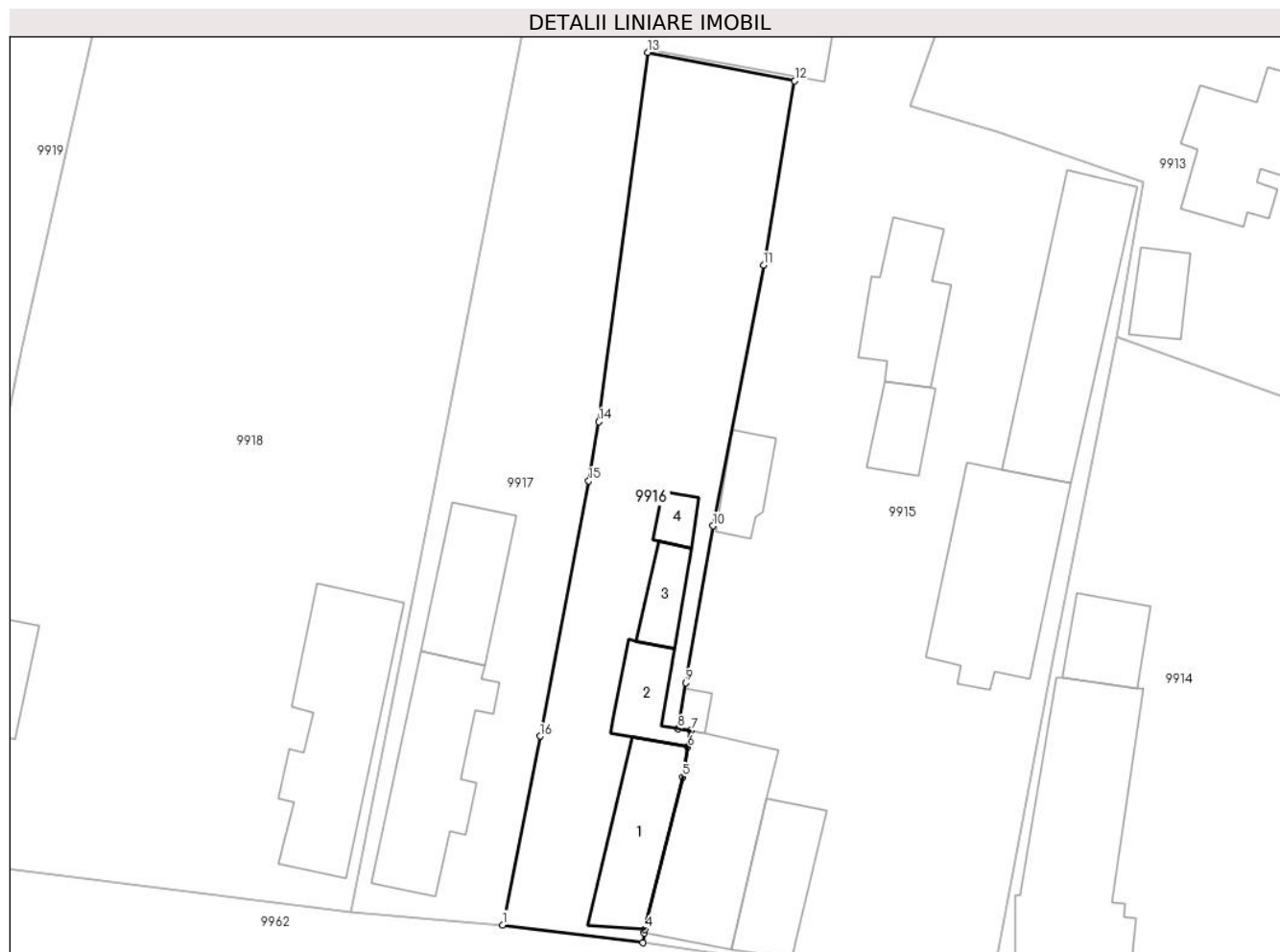
| Inscrieri privind dezmembramintele dreptului de proprietate, drepturi reale de garanție și sarcini | | Referințe |
|--|---|----------------------------|
| 200260 / 13/09/2019 | | |
| Hotarare Judecatoreasca nr. SENTINTA CIVILA NR. 2364, din 07/12/2012 emis de JUDECATORIA CALAFAT (in Dosar nr. 1559/201/2012, Certificat fiscal nr. 4587/20.08.2019); | | |
| C1 | Se intabuleaza asupra imobilului de sub A 1, sulta pentru suma de 3000 lei in favoarea lui DECA FLOAREA | A1, A1.1, A1.2, A1.3, A1.4 |
| 36975 / 24/02/2020 | | |
| Act Notarial nr. contract de intretinere 573, din 20/02/2020 emis de Budiana Ionut Razvan; | | |
| C2 | Intabulare, drept de UZUFRACT VIAGER, cota actuala 1/1, cota initiala 1/1 1) BARBU MARIA | A1, A1.1, A1.2, A1.3, A1.4 |
| C3 | Intabulare, drept de IPOTECA LEGALA, Valoare:0 pentru plata rentei in bani corespunzatoare intretinerii neexecutate 1) BARBU MARIA | A1, A1.1, A1.2, A1.3, A1.4 |

Anexa Nr. 1 La Partea I

Teren

| Nr cadastral | Suprafața (mp)* | Observații / Referințe |
|--------------|--------------------------------|------------------------|
| 34769 | Din acte: 980 Masurata: 637 | |

* Suprafața este determinată în planul de proiecție Stereo 70.



Date referitoare la teren

| Crt | Categorie folosință | Intra vilan | Suprafața (mp) | Tarla | Parcelă | Nr. topo | Observații / Referințe |
|-----|---------------------|-------------|----------------|-------|---------|----------|------------------------|
| 1 | arabil | DA | 261 | 13 | 29 | - | |
| 2 | curți constructii | DA | 376 | 13 | 29/1 | - | |

Date referitoare la construcții

| Crt | Număr | Destinație construcție | Supraf. (mp) | Situație juridică | Observații / Referințe |
|------|----------|-------------------------|--------------|-------------------|--|
| A1.1 | 34769-C1 | construcții de locuințe | 57 | Cu acte | Nr. niveluri:1; S. construita la sol:57 mp; S. construita desfasurata:57 mp; Casa de locuit |
| A1.2 | 34769-C2 | construcții anexa | 26 | Cu acte | Nr. niveluri:1; S. construita la sol:26 mp; S. construita desfasurata:26 mp; Anexa gospodareasca |
| A1.3 | 34769-C3 | construcții anexa | 19 | Cu acte | Nr. niveluri:19; S. construita la sol:19 mp; S. construita desfasurata:19 mp; Patul |
| A1.4 | 34769-C4 | construcții anexa | 10 | Cu acte | Nr. niveluri:1; S. construita la sol:10 mp; S. construita desfasurata:10 mp; Anexa |

Lungime Segmente

1) Valorile lungimilor segmentelor sunt obținute din proiecție în plan.

| Punct început | X / Y | Punct sfârșit | X / Y | Lungime segment (** (m) |
|---------------|----------------------------|---------------|----------------------------|-------------------------|
| 1 | 352.431,479 268.218,164 | 2 | 352.441,582 268.216,881 | 10.184 |
| 2 | 352.441,582 268.216,881 | 3 | 352.441,691 268.217,574 | 0.702 |
| 3 | 352.441,691 268.217,574 | 4 | 352.441,733 268.217,84 | 0.269 |
| 4 | 352.441,733 268.217,84 | 5 | 352.444,456 268.228,837 | 11.329 |
| 5 | 352.444,456 268.228,837 | 6 | 352.444,835 268.230,983 | 2.179 |
| 6 | 352.444,835 268.230,983 | 7 | 352.445,045 268.232,175 | 1.21 |
| 7 | 352.445,045 268.232,175 | 8 | 352.444,138 268.232,323 | 0.919 |
| 8 | 352.444,138 268.232,323 | 9 | 352.444,675 268.235,629 | 3.349 |
| 9 | 352.444,675 268.235,629 | 10 | 352.446,646 268.246,924 | 11.466 |
| 10 | 352.446,646 268.246,924 | 11 | 352.450,292 268.265,735 | 19.161 |
| 11 | 352.450,292 268.265,735 | 12 | 352.452,533 268.278,999 | 13.452 |
| 12 | 352.452,533 268.278,999 | 13 | 352.441,944 268.281,056 | 10.788 |
| 13 | 352.441,944 268.281,056 | 14 | 352.438,41 268.254,432 | 26.858 |
| 14 | 352.438,41 268.254,432 | 15 | 352.437,681 268.250,159 | 4.334 |
| 15 | 352.437,681 268.250,159 | 16 | 352.434,183 268.231,778 | 18.711 |
| 16 | 352.434,183 268.231,778 | 1 | 352.431,479 268.218,164 | 13.88 |

** Lungimile segmentelor sunt determinate în planul de proiecție Stereo 70 și sunt rotunjite la 1 milimetru.

*** Distanța dintre puncte este formată din segmente cumulate ce sunt mai mici decât valoarea 1 milimetru.

**DATE DESPRE IMOBILUL NR. 9917**

Oficiul de Cadastru și Publicitate Imobiliară DOLJ
Biroul de Cadastru și Publicitate Imobiliară Craiova

A. Partea I. Descrierea imobilului

TEREN Intravilan

Adresa: Loc. Piscu Vechi, Str Filipesti, Nr. 40, Jud. Dolj, T13, P30,30/1

| Nr. Crt | Nr cadastral Nr. topografic | Suprafața* (mp) | Observații / Referințe |
|---------|-----------------------------|----------------------------------|---------------------------------------|
| A1 | 30009 | Din acte: 890 Masurata: 1.048 | Sector cadastral:17 Teren imprejmuit; |

Construcții

| Crt | Nr cadastral Nr. topografic | Adresa | Observații / Referințe |
|------|-----------------------------|---|--|
| A1.1 | 30009-C1 | Loc. Piscu Vechi, Str Filipesti, Nr. 40, Jud. Dolj, cvartal 13 parcelele 30 si 30/1 | Nr. niveluri:1; S. construita la sol:88 mp; LOCUINTA CU 4 DORMITOARE, HOL SI BUCATARIE |
| A1.2 | 30009-C2 | Loc. Piscu Vechi, Str Filipesti, Nr. 40, Jud. Dolj, cvartal 13 parcelele 30 si 30/1 | Nr. niveluri:1; S. construita la sol:52 mp; LOCUINTA CU DORMITOR, BUCATARIE SI HOL |

B. Partea II. Proprietari și acte

| Inscrieri privitoare la dreptul de proprietate și alte drepturi reale | | Referințe |
|---|---|----------------|
| 162921 / 19/08/2020 | | |
| Act Notarial nr. CONTRACT DE VANZARE AUT NR 1477, din 14/08/2020 emis de Diaconu Laura; | | |
| B1 | Intabulare, drept de PROPRIETATE, dobandit prin Conventie, cota actuala 1/1, cota initiala 1/1 1) COCÎLNĂU MARIUS-SEVASTEL | A1, A1.1, A1.2 |

C. Partea III. SARCINI .

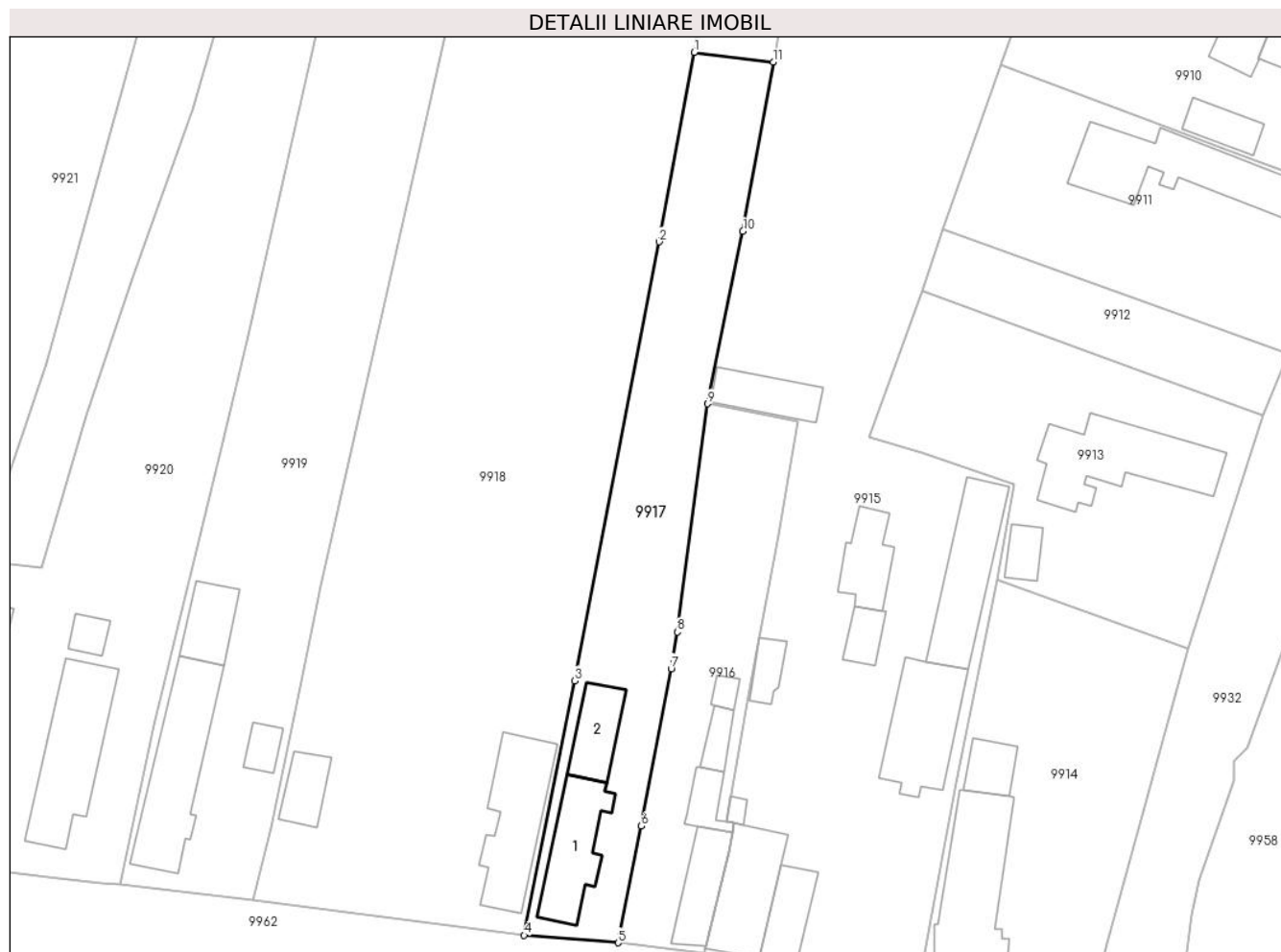
| Inscrieri privind dezmembramintele dreptului de proprietate, drepturi reale de garanție și sarcini | Referințe |
|--|-----------|
| NU SUNT | |

Anexa Nr. 1 La Partea I

Teren

| Nr cadastral | Suprafața (mp)* | Observații / Referințe |
|--------------|----------------------------------|------------------------|
| 30009 | Din acte: 890 Masurata: 1.048 | |

* Suprafața este determinată în planul de proiecție Stereo 70.



Date referitoare la teren

| Crt | Categorie folosință | Intra vilan | Suprafața (mp) | Tarla | Parcelă | Nr. topo | Observații / Referințe |
|-----|---------------------|-------------|----------------|-------|---------|----------|------------------------|
| 1 | curți constructii | DA | 629 | 13 | 30 | - | |
| 2 | arabil | DA | 419 | 13 | 30/1 | - | |

Date referitoare la construcții

| Crt | Număr | Destinație construcție | Supraf. (mp) | Situație juridică | Observații / Referințe |
|------|----------|-------------------------|--------------|-------------------|---|
| A1.1 | 30009-C1 | construcții de locuințe | 88 | Cu acte | Nr. niveluri:1; S. construita la sol:88 mp; LOCUINTA CU 4 DORMITORE, HOL SI BUCATARIE |
| A1.2 | 30009-C2 | construcții de locuințe | 52 | Cu acte | Nr. niveluri:1; S. construita la sol:52 mp; LOCUINTA CU DORMITOR, BUCATARIE SI HOL |

Lungime Segmente

1) Valorile lungimilor segmentelor sunt obținute din proiecție în plan.

| Punct început | X / Y | Punct sfârșit | X / Y | Lungime segment (** (m) |
|---------------|----------------------------|---------------|----------------------------|-------------------------|
| 1 | 352.440,397 268.322,072 | 2 | 352.436,285 268.299,951 | 22.5 |

| Punct început | X / Y | Punct sfârşit | X / Y | Lungime segment (** (m) |
|---------------|----------------------------|---------------|----------------------------|-------------------------|
| 2 | 352.436,285 268.299,951 | 3 | 352.426,403 268.248,737 | 52.159 |
| 3 | 352.426,403 268.248,737 | 4 | 352.420,529 268.219,046 | 30.266 |
| 4 | 352.420,529 268.219,046 | 5 | 352.431,479 268.218,164 | 10.985 |
| 5 | 352.431,479 268.218,164 | 6 | 352.434,183 268.231,778 | 13.88 |
| 6 | 352.434,183 268.231,778 | 7 | 352.437,681 268.250,159 | 18.711 |
| 7 | 352.437,681 268.250,159 | 8 | 352.438,41 268.254,432 | 4.334 |
| 8 | 352.438,41 268.254,432 | 9 | 352.441,944 268.281,056 | 26.858 |
| 9 | 352.441,944 268.281,056 | 10 | 352.446,055 268.301,181 | 20.541 |
| 10 | 352.446,055 268.301,181 | 11 | 352.449,61 268.320,918 | 20.055 |
| 11 | 352.449,61 268.320,918 | 1 | 352.440,397 268.322,072 | 9.285 |

** Lungimile segmentelor sunt determinate în planul de proiecție Stereo 70 și sunt rotunjite la 1 milimetru.

*** Distanța dintre puncte este formată din segmente cumulate ce sunt mai mici decât valoarea 1 milimetru.

**DATE DESPRE IMOBILUL NR. 9918**

Oficiul de Cadastru și Publicitate Imobiliară DOLJ
Biroul de Cadastru și Publicitate Imobiliară Craiova

A. Partea I. Descrierea imobilului

TEREN Intravilan

Adresa: Loc. Piscu Vechi, Str Filipesti, Nr. 42, Jud. Dolj, T13, P31,31/1

| Nr. Crt | Nr cadastral Nr. topografic | Suprafața* (mp) | Observații / Referințe |
|---------|-----------------------------|------------------------------------|---------------------------------------|
| A1 | | Din acte: 3.470 Masurata: 3.940 | Sector cadastral:17 Teren imprejmuit; |

Construcții

| Crt | Nr cadastral Nr. topografic | Adresa | Observații / Referințe |
|------|-----------------------------|--|---|
| A1.1 | | Loc. Piscu Vechi, Str Filipesti, Nr. 42, Jud. Dolj | Nr. niveluri:1; S. construita la sol:117 mp; S. construita desfasurata:117 mp; C1 - LOCUINTA - Parter |
| A1.2 | | Loc. Piscu Vechi, Str Filipesti, Nr. 42, Jud. Dolj | Nr. niveluri:1; S. construita la sol:37 mp; S. construita desfasurata:37 mp; C2 - ANEXA |

B. Partea II. Proprietari și acte

| Inscrieri privitoare la dreptul de proprietate și alte drepturi reale | | Referințe |
|---|--|------------|
| / | | |
| Act Administrativ nr. TDP NR.1920-47920, din 07/02/1997 emis de CJ DOLJ; | | |
| B1 | Intabulare, drept de PROPRIETATE, dobandit prin Reconstituire, cota actuala 1/1, cota initiala 1/1 1) TUDOR FLOREA, LIPSĂ CNP | A1 |
| Act Normativ nr. LEGEA NR.7, din 13/03/1996 emis de PARLAMENTUL ROMANIEI ((ART. 12; ALIN. 14 SI ALIN. 16)); | | |
| B2 | Intabulare, drept de PROPRIETATE, dobandit prin Lege, cota actuala 1/1, cota initiala 1/1 1) TUDOR FLOREA, LIPSĂ CNP | A1.1, A1.2 |

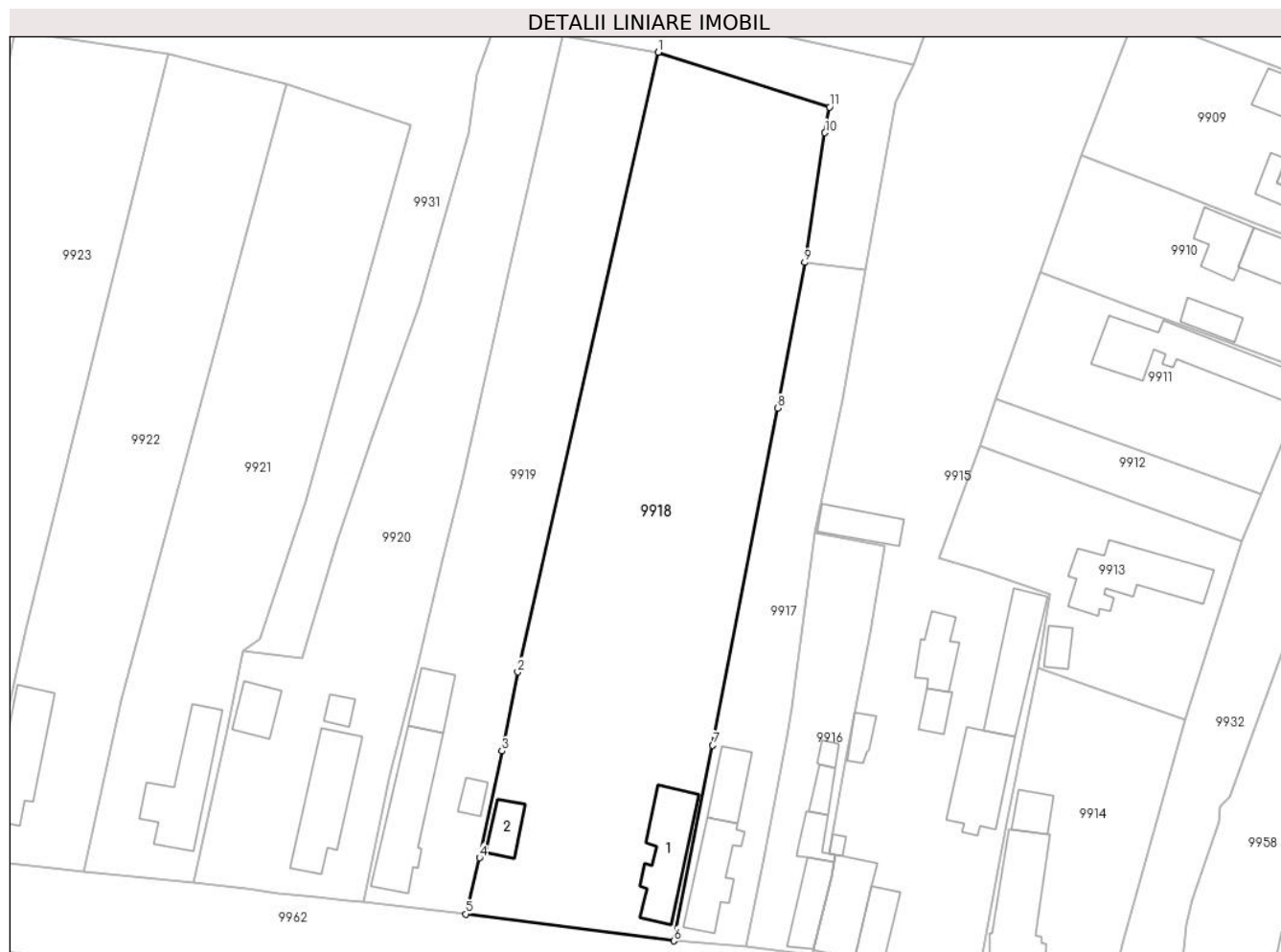
C. Partea III. SARCINI .

| Inscrieri privind dezmembramintele dreptului de proprietate, drepturi reale de garanție și sarcini | Referințe |
|--|-----------|
| NU SUNT | |

Teren

| | | |
|--------------|------------------------------------|------------------------|
| Nr cadastral | Suprafața (mp)* | Observații / Referințe |
| | Din acte: 3.470 Masurata: 3.940 | |

* Suprafața este determinată în planul de proiecție Stereo 70.



Date referitoare la teren

| Crt | Categorie folosință | Intra vilan | Suprafața (mp) | Tarla | Parcelă | Nr. topo | Observații / Referințe |
|-----|---------------------|-------------|----------------|-------|---------|----------|------------------------|
| 1 | curți constructii | DA | 770 | 13 | 31 | - | |
| 2 | arabil | DA | 3.170 | 13 | 31/1 | - | |

Date referitoare la construcții

| Crt | Număr | Destinație construcție | Supraf. (mp) | Situație juridică | Observații / Referințe |
|------|-------|-------------------------|--------------|-------------------|---|
| A1.1 | | construcții de locuințe | 117 | Cu acte | Nr. niveluri:1; S. construita la sol:117 mp; S. construita desfasurata:117 mp; C1 - LOCUINTA - Parter |
| A1.2 | | construcții anexa | 37 | Cu acte | Nr. niveluri:1; S. construita la sol:37 mp; S. construita desfasurata:37 mp; C2 - ANEXA |

Lungime Segmente

1) Valorile lungimilor segmentelor sunt obținute din proiecție în plan.

| Punct început | X / Y | Punct sfârșit | X / Y | Lungime segment (** (m) |
|---------------|----------------------------|---------------|----------------------------|-------------------------|
| 1 | 352.418,143 268.354,003 | 2 | 352.396,813 268.259,889 | 96.501 |

| Punct început | X / Y | Punct sfârșit | X / Y | Lungime segment (** (m) |
|---------------|----------------------------|---------------|----------------------------|-------------------------|
| 2 | 352.396,813 268.259,889 | 3 | 352.394,421 268.247,904 | 12.222 |
| 3 | 352.394,421 268.247,904 | 4 | 352.391,032 268.231,669 | 16.585 |
| 4 | 352.391,032 268.231,669 | 5 | 352.388,955 268.223,121 | 8.797 |
| 5 | 352.388,955 268.223,121 | 6 | 352.420,529 268.219,046 | 31.836 |
| 6 | 352.420,529 268.219,046 | 7 | 352.426,403 268.248,737 | 30.266 |
| 7 | 352.426,403 268.248,737 | 8 | 352.436,285 268.299,951 | 52.159 |
| 8 | 352.436,285 268.299,951 | 9 | 352.440,397 268.322,072 | 22.5 |
| 9 | 352.440,397 268.322,072 | 10 | 352.443,464 268.341,781 | 19.946 |
| 10 | 352.443,464 268.341,781 | 11 | 352.444,158 268.345,674 | 3.954 |
| 11 | 352.444,158 268.345,674 | 1 | 352.418,143 268.354,003 | 27.316 |

** Lungimile segmentelor sunt determinate în planul de proiecție Stereo 70 și sunt rotunjite la 1 milimetru.

*** Distanța dintre puncte este formată din segmente cumulate ce sunt mai mici decât valoarea 1 milimetru.

**DATE DESPRE IMOBILUL NR. 9919**

Oficiul de Cadastru și Publicitate Imobiliară DOLJ
Biroul de Cadastru și Publicitate Imobiliară Craiova

A. Partea I. Descrierea imobilului

TEREN Intravilan

Adresa: Loc. Piscu Vechi, Str Filipesti, Nr. 44, Jud. Dolj, T13, P32,32/1

| Nr. Crt | Nr cadastral Nr. topografic | Suprafața* (mp) | Observații / Referințe |
|---------|-----------------------------|------------------------------------|---------------------------------------|
| A1 | | Din acte: 1.780 Masurata: 2.018 | Sector cadastral:17 Teren imprejmuit; |

Construcții

| Crt | Nr cadastral Nr. topografic | Adresa | Observații / Referințe |
|------|-----------------------------|--|---|
| A1.1 | | Loc. Piscu Vechi, Str Filipesti, Nr. 44, Jud. Dolj | Nr. niveluri:1; S. construita la sol:138 mp; S. construita desfasurata:138 mp; C1 - LOCUINTA - Parter |
| A1.2 | | Loc. Piscu Vechi, Str Filipesti, Nr. 44, Jud. Dolj | Nr. niveluri:1; S. construita la sol:48 mp; S. construita desfasurata:48 mp; C2 - ANEXA |
| A1.3 | | Loc. Piscu Vechi, Str Filipesti, Nr. 44, Jud. Dolj | Nr. niveluri:1; S. construita la sol:19 mp; S. construita desfasurata:19 mp; C3 - ANEXA |

B. Partea II. Proprietari și acte

| Inscrieri privitoare la dreptul de proprietate și alte drepturi reale | | Referințe |
|---|---|------------|
| / | | |
| Act Notarial nr. CM NR.68, din 05/03/2018 emis de NP BUDIANA IONUT RAZVAN; | | |
| B1 | Intabulare, drept de PROPRIETATE, dobandit prin Succesiune, cota actuala 1/1, cota initiala 1/1 1) VOICU EMIL CATALIN | A1, A1.1 |
| Act Normativ nr. LEGEA NR.7, din 13/03/1996 emis de PARLAMENTUL ROMANIEI ((ART. 12; ALIN. 14 SI ALIN. 16)); | | |
| B2 | Intabulare, drept de PROPRIETATE, dobandit prin Lege, cota actuala 1/1, cota initiala 1/1 1) VOICU EMIL CATALIN, LIPSĂ CNP | A1.2, A1.3 |

C. Partea III. SARCINI .

| Inscrieri privind dezmembramintele dreptului de proprietate, drepturi reale de garanție și sarcini | Referințe |
|--|-----------|
| NU SUNT | |

Anexa Nr. 1 La Partea I

Teren

| | | |
|--------------|------------------------------------|------------------------|
| Nr cadastral | Suprafața (mp)* | Observații / Referințe |
| | Din acte: 1.780 Masurata: 2.018 | |

* Suprafața este determinată în planul de proiecție Stereo 70.



Date referitoare la teren

| Crt | Categorie folosință | Intra vilan | Suprafața (mp) | Tarla | Parcelă | Nr. topo | Observații / Referințe |
|-----|---------------------|-------------|----------------|-------|---------|----------|------------------------|
| 1 | curți constructii | DA | 600 | 13 | 32 | - | |
| 2 | arabil | DA | 1.418 | 13 | 32/1 | - | |

Date referitoare la construcții

| Crt | Număr | Destinație construcție | Supraf. (mp) | Situație juridică | Observații / Referințe |
|------|-------|-------------------------|--------------|-------------------|---|
| A1.1 | | construcții de locuințe | 138 | Cu acte | Nr. niveluri:1; S. construita la sol:138 mp; S. construita desfasurata:138 mp; C1 - LOCUINTA - Parter |
| A1.2 | | construcții anexa | 48 | Cu acte | Nr. niveluri:1; S. construita la sol:48 mp; S. construita desfasurata:48 mp; C2 - ANEXA |
| A1.3 | | construcții anexa | 19 | Cu acte | Nr. niveluri:1; S. construita la sol:19 mp; S. construita desfasurata:19 mp; C3 - ANEXA |

Lungime Segmente

1) Valorile lungimilor segmentelor sunt obținute din proiecție în plan.

| Punct început | X / Y | Punct sfârșit | X / Y | Lungime segment (** (m) |
|---------------|-------|---------------|-------|-------------------------|
| | | | | |

| Punct început | X / Y | Punct sfârșit | X / Y | Lungime segment (** (m) |
|---------------|----------------------------|---------------|----------------------------|-------------------------|
| 1 | 352.403,664 268.356,508 | 2 | 352.395,796 268.322,121 | 35.275 |
| 2 | 352.395,796 268.322,121 | 3 | 352.388,369 268.289,033 | 33.911 |
| 3 | 352.388,369 268.289,033 | 4 | 352.385,374 268.276,601 | 12.788 |
| 4 | 352.385,374 268.276,601 | 5 | 352.381,608 268.260,973 | 16.075 |
| 5 | 352.381,608 268.260,973 | 6 | 352.377,344 268.243,566 | 17.922 |
| 6 | 352.377,344 268.243,566 | 7 | 352.373,357 268.224,93 | 19.058 |
| 7 | 352.373,357 268.224,93 | 8 | 352.388,955 268.223,121 | 15.703 |
| 8 | 352.388,955 268.223,121 | 9 | 352.391,032 268.231,669 | 8.797 |
| 9 | 352.391,032 268.231,669 | 10 | 352.394,421 268.247,904 | 16.585 |
| 10 | 352.394,421 268.247,904 | 11 | 352.396,813 268.259,889 | 12.222 |
| 11 | 352.396,813 268.259,889 | 12 | 352.418,143 268.354,003 | 96.501 |
| 12 | 352.418,143 268.354,003 | 1 | 352.403,664 268.356,508 | 14.694 |

** Lungimile segmentelor sunt determinate în planul de proiecție Stereo 70 și sunt rotunjite la 1 milimetru.

*** Distanța dintre puncte este formată din segmente cumulate ce sunt mai mici decât valoarea 1 milimetru.

**DATE DESPRE IMOBILUL NR. 9920**

Oficiul de Cadastru și Publicitate Imobiliară DOLJ
Biroul de Cadastru și Publicitate Imobiliară Craiova

A. Partea I. Descrierea imobilului

TEREN Intravilan

Adresa: Loc. Piscu Vechi, Str Filipesti, Nr. 46, Jud. Dolj, T12,13, P33/1,33

| Nr. Crt | Nr cadastral Nr. topografic | Suprafața* (mp) | Observații / Referințe |
|---------|-----------------------------|------------------------------------|---------------------------------------|
| A1 | 37406 | Din acte: 2.100 Masurata: 2.249 | Sector cadastral:17 Teren imprejmuit; |

Construcții

| Crt | Nr cadastral Nr. topografic | Adresa | Observații / Referințe |
|------|-----------------------------|--|---|
| A1.1 | 37406-C1 | Loc. Piscu Vechi, Str Filipesti, Nr. 46, Jud. Dolj, Fost T13, P33 si T12 P33/1 | Nr. niveluri:1; S. construita la sol:132 mp; S. construita desfasurata:132 mp; C1 - LOCUINTA - Parter |
| A1.2 | 37406-C2 | Loc. Piscu Vechi, Str Filipesti, Nr. 46, Jud. Dolj, Fost T13, P33 si T12 P33/1 | Nr. niveluri:1; S. construita la sol:17 mp; S. construita desfasurata:17 mp; C2 - ANEXA |
| A1.3 | 37406-C3 | Loc. Piscu Vechi, Str Filipesti, Nr. 46, Jud. Dolj, Fost T13, P33 si T12 P33/1 | Nr. niveluri:1; S. construita la sol:44 mp; S. construita desfasurata:44 mp; C3 - PATUL |

B. Partea II. Proprietari și acte

| Inscrieri privitoare la dreptul de proprietate și alte drepturi reale | | Referințe |
|--|--|----------------------|
| 133738 / 20/05/2021 | | |
| Act Notarial nr. CVC aut sub nr. 1401, din 20/05/2021 emis de gherghie anca-costina; | | |
| B1 | Intabulare, drept de PROPRIETATE, dobandit prin Conventie, cota actuala 1/1, cota initiala 1/1 1) BOLNAVU GABRIEL-LILIAN 2) BOLNAVU ADELA-ANCA | A1, A1.1, A1.2, A1.3 |

C. Partea III. SARCINI .

| Inscrieri privind dezmembramintele dreptului de proprietate, drepturi reale de garanție și sarcini | Referințe |
|--|-----------|
| NU SUNT | |

Anexa Nr. 1 La Partea I

Teren

| | | |
|--------------|------------------------------------|------------------------|
| Nr cadastral | Suprafața (mp)* | Observații / Referințe |
| 37406 | Din acte: 2.100 Masurata: 2.249 | |

* Suprafața este determinată în planul de proiecție Stereo 70.



Date referitoare la teren

| Crt | Categorie folosință | Intra vilan | Suprafața (mp) | Tarla | Parcelă | Nr. topo | Observații / Referințe |
|-----|---------------------|-------------|----------------|-------|---------|----------|------------------------|
| 1 | arabil | DA | 1.024 | 12 | 33/1 | - | |
| 2 | curți constructii | DA | 1.225 | 13 | 33 | - | |

Date referitoare la construcții

| Crt | Număr | Destinație construcție | Supraf. (mp) | Situație juridică | Observații / Referințe |
|------|----------|-------------------------|--------------|-------------------|---|
| A1.1 | 37406-C1 | construcții de locuințe | 132 | Cu acte | Nr. niveluri:1; S. construita la sol:132 mp; S. construita desfasurata:132 mp; C1 - LOCUINTA - Parter |
| A1.2 | 37406-C2 | construcții anexa | 17 | Cu acte | Nr. niveluri:1; S. construita la sol:17 mp; S. construita desfasurata:17 mp; C2 - ANEXA |
| A1.3 | 37406-C3 | construcții anexa | 44 | Cu acte | Nr. niveluri:1; S. construita la sol:44 mp; S. construita desfasurata:44 mp; C3 - PATUL |

Lungime Segmente

1) Valorile lungimilor segmentelor sunt obținute din proiecție în plan.

| Punct început | X / Y | Punct sfârșit | X / Y | Lungime segment (** (m) | Punct început | X / Y | Punct sfârșit | X / Y | Lungime segment (** (m) |
|---------------|-------|---------------|-------|-------------------------|---------------|-------|---------------|-------|-------------------------|
|---------------|-------|---------------|-------|-------------------------|---------------|-------|---------------|-------|-------------------------|

| Punct început | X / Y | Punct sfârșit | X / Y | Lungime segment (** (m)) |
|---------------|----------------------------|---------------|----------------------------|--------------------------|
| 1 | 352.373,357 268.224,93 | 2 | 352.377,344 268.243,566 | 19.058 |
| 3 | 352.381,608 268.260,973 | 4 | 352.385,374 268.276,601 | 16.075 |
| 5 | 352.388,369 268.289,033 | 6 | 352.395,796 268.322,121 | 33.911 |
| 7 | 352.403,664 268.356,508 | 8 | 352.392,885 268.356,625 | 10.78 |
| 9 | 352.390,671 268.350,553 | 10 | 352.389,364 268.341,733 | 8.916 |
| 11 | 352.381,865 268.315,386 | 12 | 352.374,78 268.295,591 | 21.025 |
| 13 | 352.369,482 268.279,716 | 14 | 352.364,17 268.261,921 | 18.571 |
| 15 | 352.355,184 268.262,991 | 16 | 352.352,796 268.251,172 | 12.058 |
| 17 | 352.347,527 268.227,854 | 18 | 352.355,593 268.226,897 | 8.123 |
| 19 | 352.360,375 268.226,329 | 20 | 352.366,231 268.225,698 | 5.89 |
| 21 | 352.371,101 268.225,173 | 1 | 352.373,357 268.224,93 | 2.269 |

| Punct început | X / Y | Punct sfârșit | X / Y | Lungime segment (** (m)) |
|---------------|----------------------------|---------------|----------------------------|--------------------------|
| 2 | 352.377,344 268.243,566 | 3 | 352.381,608 268.260,973 | 17.922 |
| 4 | 352.385,374 268.276,601 | 5 | 352.388,369 268.289,033 | 12.788 |
| 6 | 352.395,796 268.322,121 | 7 | 352.403,664 268.356,508 | 35.275 |
| 8 | 352.392,885 268.356,625 | 9 | 352.390,671 268.350,553 | 6.463 |
| 10 | 352.389,364 268.341,733 | 11 | 352.381,865 268.315,386 | 27.393 |
| 12 | 352.374,78 268.295,591 | 13 | 352.369,482 268.279,716 | 16.736 |
| 14 | 352.364,17 268.261,921 | 15 | 352.355,184 268.262,991 | 9.049 |
| 16 | 352.352,796 268.251,172 | 17 | 352.347,527 268.227,854 | 23.906 |
| 18 | 352.355,593 268.226,897 | 19 | 352.360,375 268.226,329 | 4.816 |
| 20 | 352.366,231 268.225,698 | 21 | 352.371,101 268.225,173 | 4.898 |

** Lungimile segmentelor sunt determinate în planul de proiecție Stereo 70 și sunt rotunjite la 1 milimetru.

*** Distanța dintre puncte este formată din segmente cumulate ce sunt mai mici decât valoarea 1 milimetru.

**DATE DESPRE IMOBILUL NR. 9921**

Oficiul de Cadastru și Publicitate Imobiliară DOLJ
Biroul de Cadastru și Publicitate Imobiliară Craiova

A. Partea I. Descrierea imobilului

TEREN Intravilan

Adresa: Loc. Piscu Vechi, Str Filipesti, Nr. 48, Jud. Dolj, T13, P19,19/1

| Nr. Crt | Nr cadastral Nr. topografic | Suprafața* (mp) | Observații / Referințe |
|---------|-----------------------------|------------------------------------|---------------------------------------|
| A1 | | Din acte: 2.050 Masurata: 2.241 | Sector cadastral:17 Teren imprejmuit; |

Construcții

| Crt | Nr cadastral Nr. topografic | Adresa | Observații / Referințe |
|------|-----------------------------|--|---|
| A1.1 | | Loc. Piscu Vechi, Str Filipesti, Nr. 48, Jud. Dolj | Nr. niveluri:1; S. construita la sol:132 mp; S. construita desfasurata:132 mp; C1 - LOCUINTA - Parter |

B. Partea II. Proprietari și acte

| Inscrieri privitoare la dreptul de proprietate și alte drepturi reale | | Referințe |
|---|---|-----------|
| / | | |
| Act Administrativ nr. TDP NR.1079-1390, din 30/10/1996 emis de CJ DOLJ; | | |
| B1 | Intabulare, drept de PROPRIETATE, dobandit prin Reconstituire, cota actuala 1/1, cota initiala 1/1 1) SURDU IOANA, LIPSĂ CNP | A1 |
| Act Normativ nr. LEGEA NR.7, din 13/03/1996 emis de PARLAMENTUL ROMANIEI ((ART. 12; ALIN. 14 SI ALIN. 16)); | | |
| B2 | Intabulare, drept de PROPRIETATE, dobandit prin Lege, cota actuala 1/1, cota initiala 1/1 1) SURDU IOANA, LIPSĂ CNP | A1.1 |

C. Partea III. SARCINI .

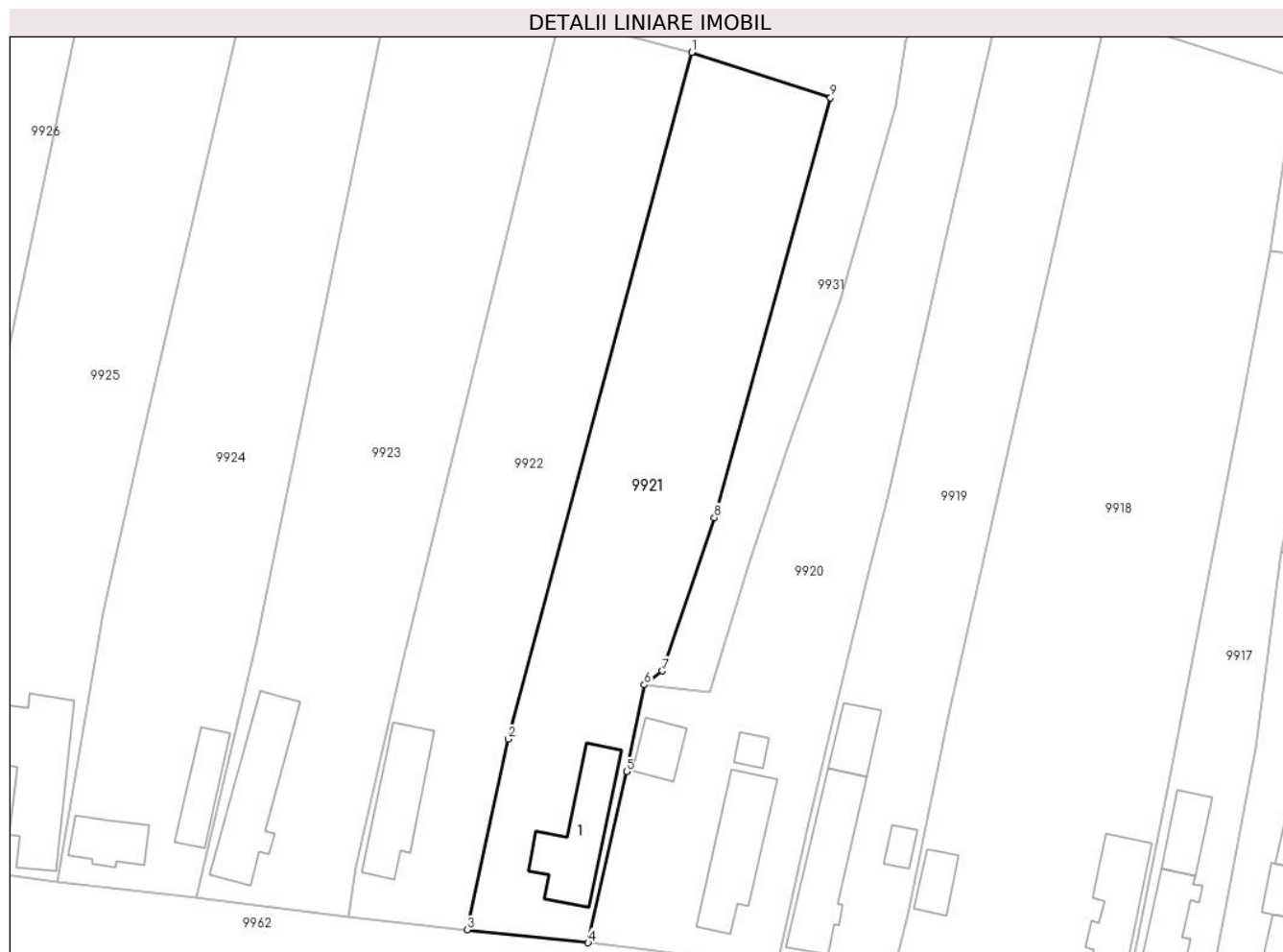
| Inscrieri privind dezmembramentele dreptului de proprietate, drepturi reale de garanție și sarcini | Referințe |
|--|-----------|
| NU SUNT | |

Anexa Nr. 1 La Partea I

Teren

| | | |
|--------------|------------------------------------|------------------------|
| Nr cadastral | Suprafața (mp)* | Observații / Referințe |
| | Din acte: 2.050 Masurata: 2.241 | |

* Suprafața este determinată în planul de proiecție Stereo 70.



Date referitoare la teren

| Crt | Categorie folosință | Intra vilan | Suprafața (mp) | Tarla | Parcelă | Nr. topo | Observații / Referințe |
|-----|---------------------|-------------|----------------|-------|---------|----------|------------------------|
| 1 | curți constructii | DA | 600 | 13 | 19 | - | |
| 2 | arabil | DA | 1.641 | 13 | 19/1 | - | |

Date referitoare la construcții

| Crt | Număr | Destinație construcție | Supraf. (mp) | Situație juridică | Observații / Referințe |
|------|-------|-------------------------|--------------|-------------------|---|
| A1.1 | | construcții de locuințe | 132 | Cu acte | Nr. niveluri:1; S. construita la sol:132 mp; S. construita desfasurata:132 mp; C1 - LOCUINTA - Parter |

Lungime Segmente

1) Valorile lungimilor segmentelor sunt obținute din proiecție în plan.

| Punct început | X / Y | Punct sfârșit | X / Y | Lungime segment (** (m) |
|---------------|----------------------------|---------------|----------------------------|-------------------------|
| 1 | 352.361,634 268.349,107 | 2 | 352.336,635 268.255,609 | 96.782 |
| 2 | 352.336,635 268.255,609 | 3 | 352.331,026 268.229,598 | 26.609 |

| Punct început | X / Y | Punct sfârșit | X / Y | Lungime segment (** (m) |
|---------------|----------------------------|---------------|----------------------------|-------------------------|
| 3 | 352.331,026 268.229,598 | 4 | 352.347,527 268.227,854 | 16.593 |
| 4 | 352.347,527 268.227,854 | 5 | 352.352,796 268.251,172 | 23.906 |
| 5 | 352.352,796 268.251,172 | 6 | 352.355,184 268.262,991 | 12.058 |
| 6 | 352.355,184 268.262,991 | 7 | 352.357,628 268.264,875 | 3.086 |
| 7 | 352.357,628 268.264,875 | 8 | 352.364,718 268.285,747 | 22.044 |
| 8 | 352.364,718 268.285,747 | 9 | 352.380,547 268.342,954 | 59.357 |
| 9 | 352.380,547 268.342,954 | 1 | 352.361,634 268.349,107 | 19.889 |

** Lungimile segmentelor sunt determinate în planul de proiecție Stereo 70 și sunt rotunjite la 1 milimetru.

*** Distanța dintre puncte este formată din segmente cumulate ce sunt mai mici decât valoarea 1 milimetru.

**DATE DESPRE IMOBILUL NR. 9922**

Oficiul de Cadastru și Publicitate Imobiliară DOLJ
Biroul de Cadastru și Publicitate Imobiliară Craiova

A. Partea I. Descrierea imobilului

TEREN Intravilan

Adresa: Loc. Piscu Vechi, Str Filipesti, Nr. 50, Jud. Dolj, T13, P15,25/1

| Nr. Crt | Nr cadastral Nr. topografic | Suprafața* (mp) | Observații / Referințe |
|---------|-----------------------------|------------------------------------|---------------------------------------|
| A1 | | Din acte: 2.260 Masurata: 2.153 | Sector cadastral:17 Teren imprejmuit; |

Construcții

| Crt | Nr cadastral Nr. topografic | Adresa | Observații / Referințe |
|------|-----------------------------|--|---|
| A1.1 | | Loc. Piscu Vechi, Str Filipesti, Nr. 50, Jud. Dolj | Nr. niveluri:1; S. construita la sol:117 mp; S. construita desfasurata:117 mp; C1 - LOCUINTA - Parter |

B. Partea II. Proprietari și acte

| Inscrieri privitoare la dreptul de proprietate și alte drepturi reale | | Referințe |
|---|---|-----------|
| / | | |
| Act Notarial nr. CVC NR.3257, din 09/12/1998 emis de NP STOENESCU FLOREA; | | |
| B1 | Intabulare, drept de PROPRIETATE, dobandit prin Conventie, cota actuala 1/1, cota initiala 1/1 1) CIRSTEA MIRCEA-CRISTIAN, LIPSĂ CNP 2) CIRSTEA MONICA, LIPSĂ CNP | A1, A1.1 |

C. Partea III. SARCINI .

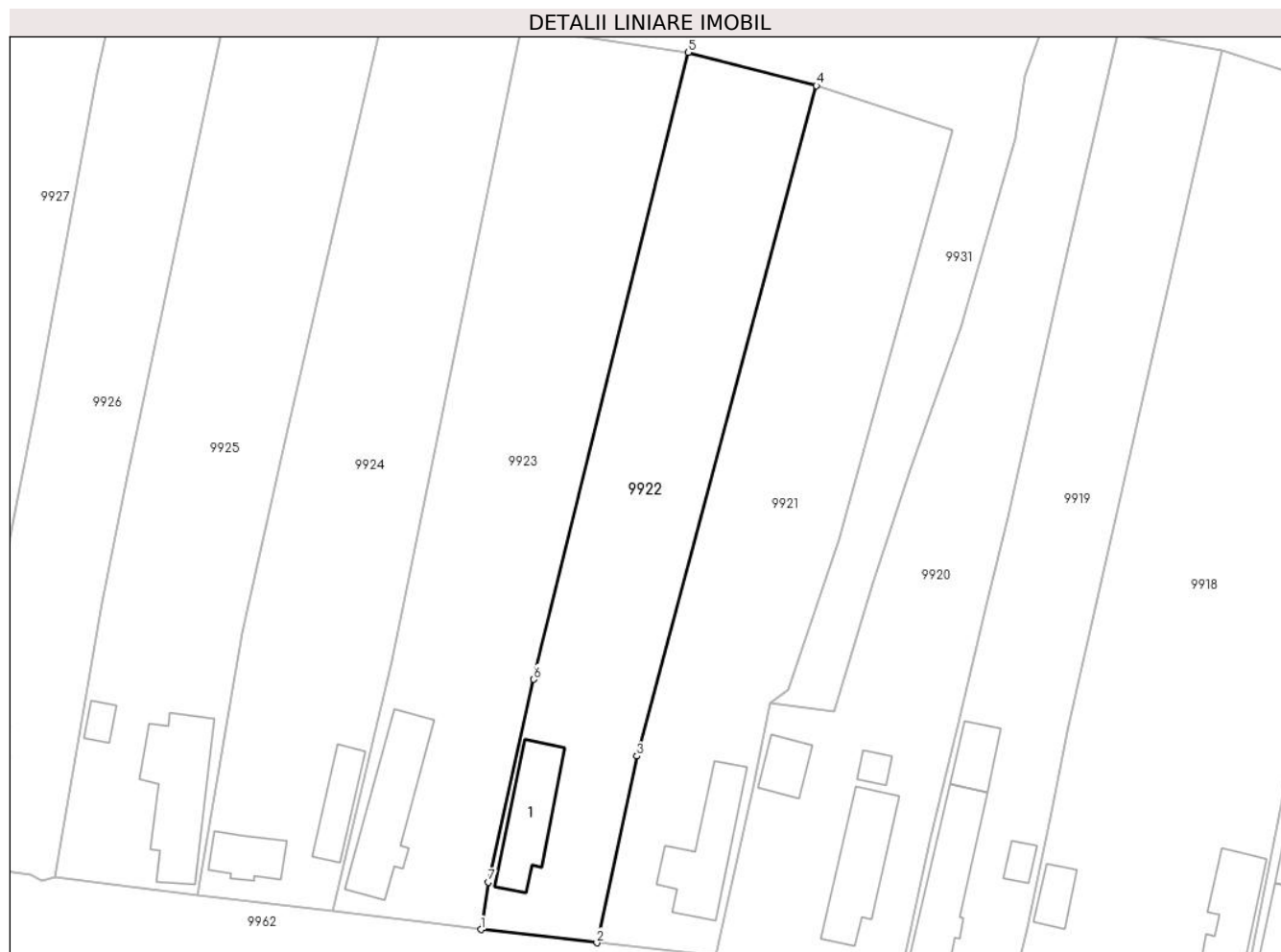
| Inscrieri privind dezmembramintele dreptului de proprietate, drepturi reale de garanție și sarcini | Referințe |
|--|-----------|
| NU SUNT | |

Anexa Nr. 1 La Partea I

Teren

| | | |
|--------------|------------------------------------|------------------------|
| Nr cadastral | Suprafața (mp)* | Observații / Referințe |
| | Din acte: 2.260 Masurata: 2.153 | |

* Suprafața este determinată în planul de proiecție Stereo 70.



Date referitoare la teren

| Crt | Categorie folosință | Intra vilan | Suprafața (mp) | Tarla | Parcelă | Nr. topo | Observații / Referințe |
|-----|---------------------|-------------|----------------|-------|---------|----------|------------------------|
| 1 | curți constructii | DA | 620 | 13 | 15 | - | |
| 2 | arabil | DA | 1.533 | 13 | 25/1 | - | |

Date referitoare la construcții

| Crt | Număr | Destinație construcție | Supraf. (mp) | Situație juridică | Observații / Referințe |
|------|-------|-------------------------|--------------|-------------------|---|
| A1.1 | | construcții de locuințe | 117 | Cu acte | Nr. niveluri:1; S. construita la sol:117 mp; S. construita desfasurata:117 mp; C1 - LOCUINTA - Parter |

Lungime Segmente

1) Valorile lungimilor segmentelor sunt obținute din proiecție în plan.

| Punct început | X / Y | Punct sfârșit | X / Y | Lungime segment (** (m) |
|---------------|----------------------------|---------------|----------------------------|-------------------------|
| 1 | 352.314,858 268.231,43 | 2 | 352.331,026 268.229,598 | 16.271 |
| 2 | 352.331,026 268.229,598 | 3 | 352.336,635 268.255,609 | 26.609 |

| Punct început | X / Y | Punct sfârșit | X / Y | Lungime segment (** (m) |
|---------------|----------------------------|---------------|----------------------------|-------------------------|
| 3 | 352.336,635 268.255,609 | 4 | 352.361,634 268.349,107 | 96.782 |
| 4 | 352.361,634 268.349,107 | 5 | 352.343,731 268.353,746 | 18.494 |
| 5 | 352.343,731 268.353,746 | 6 | 352.322,224 268.266,323 | 90.03 |
| 6 | 352.322,224 268.266,323 | 7 | 352.315,859 268.238,04 | 28.99 |
| 7 | 352.315,859 268.238,04 | 1 | 352.314,858 268.231,43 | 6.685 |

** Lungimile segmentelor sunt determinate în planul de proiecție Stereo 70 și sunt rotunjite la 1 milimetru.

*** Distanța dintre puncte este formată din segmente cumulate ce sunt mai mici decât valoarea 1 milimetru.

**DATE DESPRE IMOBILUL NR. 9923**

Oficiul de Cadastru și Publicitate Imobiliară DOLJ
Biroul de Cadastru și Publicitate Imobiliară Craiova

A. Partea I. Descrierea imobilului

TEREN Intravilan

Adresa: Loc. Piscu Vechi, Str Filipesti, Nr. 52, Jud. Dolj, T13, P36,36/1

| Nr. Crt | Nr cadastral Nr. topografic | Suprafața* (mp) | Observații / Referințe |
|---------|-----------------------------|------------------------------------|---------------------------------------|
| A1 | | Din acte: 3.200 Masurata: 2.675 | Sector cadastral:17 Teren imprejmuit; |

Construcții

| Crt | Nr cadastral Nr. topografic | Adresa | Observații / Referințe |
|------|-----------------------------|--|---|
| A1.1 | | Loc. Piscu Vechi, Str Filipesti, Nr. 52, Jud. Dolj | Nr. niveluri:1; S. construita la sol:153 mp; S. construita desfasurata:153 mp; C1 - LOCUINTA - Parter |

B. Partea II. Proprietari și acte

| Inscrieri privitoare la dreptul de proprietate și alte drepturi reale | | Referințe |
|---|---|-----------|
| / | | |
| Act Notarial nr. CM NR.101, din 04/05/2015 emis de NP BUDIANA IONUT-RAZVAN; | | |
| B1 | Intabulare, drept de PROPRIETATE, dobandit prin Succesiune, cota actuala 1/1, cota initiala 1/1 1) FILIP ION | A1 |
| Act Normativ nr. LEGEA NR.7, din 13/03/1996 emis de PARLAMENTUL ROMANIEI ((ART. 12; ALIN. 14 SI ALIN. 16)); | | |
| B2 | Intabulare, drept de PROPRIETATE, dobandit prin Lege, cota actuala 1/1, cota initiala 1/1 1) FILIP ION | A1.1 |

C. Partea III. SARCINI .

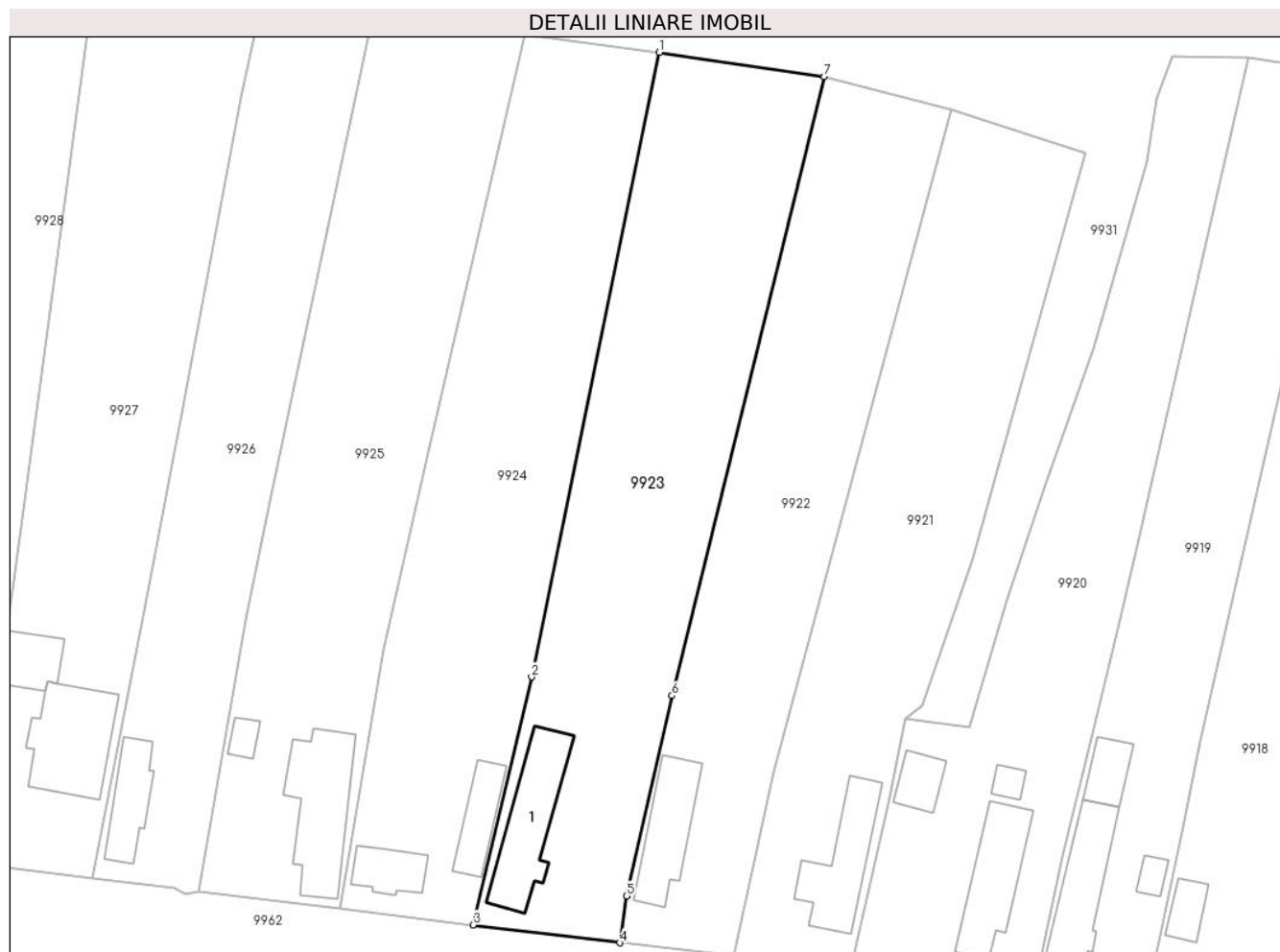
| Inscrieri privind dezmembramintele dreptului de proprietate, drepturi reale de garanție și sarcini | Referințe |
|--|-----------|
| NU SUNT | |

Anexa Nr. 1 La Partea I

Teren

| | | |
|--------------|------------------------------------|------------------------|
| Nr cadastral | Suprafața (mp)* | Observații / Referințe |
| | Din acte: 3.200 Masurata: 2.675 | |

* Suprafața este determinată în planul de proiecție Stereo 70.



Date referitoare la teren

| Crt | Categorie folosință | Intra vilan | Suprafața (mp) | Tarla | Parcelă | Nr. topo | Observații / Referințe |
|-----|---------------------|-------------|----------------|-------|---------|----------|------------------------|
| 1 | curți constructii | DA | 740 | 13 | 36 | - | |
| 2 | arabil | DA | 1.935 | 13 | 36/1 | - | |

Date referitoare la construcții

| Crt | Număr | Destinație construcție | Supraf. (mp) | Situație juridică | Observații / Referințe |
|------|-------|-------------------------|--------------|-------------------|---|
| A1.1 | | construcții de locuințe | 153 | Cu acte | Nr. niveluri:1; S. construita la sol:153 mp; S. construita desfasurata:153 mp; C1 - LOCUINTA - Parter |

Lungime Segmente

1) Valorile lungimilor segmentelor sunt obținute din proiecție în plan.

| Punct început | X / Y | Punct sfârșit | X / Y | Lungime segment (** (m) |
|---------------|----------------------------|---------------|----------------------------|-------------------------|
| 1 | 352.320,447 268.357,172 | 2 | 352.302,397 268.268,976 | 90.024 |
| 2 | 352.302,397 268.268,976 | 3 | 352.294,138 268.233,955 | 35.982 |

| Punct început | X / Y | Punct sfârşit | X / Y | Lungime segment (** (m) |
|---------------|----------------------------|---------------|----------------------------|-------------------------|
| 3 | 352.294,138 268.233,955 | 4 | 352.314,858 268.231,43 | 20.873 |
| 4 | 352.314,858 268.231,43 | 5 | 352.315,859 268.238,04 | 6.685 |
| 5 | 352.315,859 268.238,04 | 6 | 352.322,224 268.266,323 | 28.99 |
| 6 | 352.322,224 268.266,323 | 7 | 352.343,731 268.353,746 | 90.03 |
| 7 | 352.343,731 268.353,746 | 1 | 352.320,447 268.357,172 | 23.534 |

** Lungimile segmentelor sunt determinate în planul de proiecție Stereo 70 și sunt rotunjite la 1 milimetru.

*** Distanța dintre puncte este formată din segmente cumulate ce sunt mai mici decât valoarea 1 milimetru.

**DATE DESPRE IMOBILUL NR. 9924**

Oficiul de Cadastru și Publicitate Imobiliară DOLJ
Biroul de Cadastru și Publicitate Imobiliară Craiova

A. Partea I. Descrierea imobilului

TEREN Intravilan

Adresa: Loc. Piscu Vechi, Str Filipesti, Nr. 54, Jud. Dolj, T13, P27,27/1

| Nr. Crt | Nr cadastral Nr. topografic | Suprafața* (mp) | Observații / Referințe |
|---------|-----------------------------|------------------------------------|---------------------------------------|
| A1 | 30022 | Din acte: 2.370 Masurata: 2.545 | Sector cadastral:17 Teren imprejmuit; |

Construcții

| Crt | Nr cadastral Nr. topografic | Adresa | Observații / Referințe |
|------|-----------------------------|--|--|
| A1.1 | 30022-C1 | Loc. Piscu Vechi, Str Filipesti, Nr. 54, Jud. Dolj, T13,P27,27/1 | Nr. niveluri:1; S. construita la sol:58 mp; C1 - LOCUINTA - Parter |
| A1.2 | 30022-C2 | Loc. Piscu Vechi, Str Filipesti, Nr. 54, Jud. Dolj, T13,P27,27/1 | Nr. niveluri:1; S. construita la sol:66 mp; C2 - ANEXA |

B. Partea II. Proprietari și acte

| Inscrieri privitoare la dreptul de proprietate și alte drepturi reale | | Referințe |
|--|---|------------|
| 7623 / 09/02/2011 | | |
| Act Notarial nr. CM nr 1, din 17/01/2011 emis de BNP BUDIANA IONUT-RAZVAN (CMI nr. 972/30-08-1991 emis de NOTARIATUL DE STAT LOCAL BAILESTI; CMI nr. 1164/06-12-1990 emis de NOTARIATUL DE STAT LOCAL BAILESTI; TDP nr. 849-59041/08-05-1996 emis de CJ; Certificat nr 470/2011 Primaria com Piscu Vechi); | | |
| B1 | Intabulare, drept de PROPRIETATE, dobandit prin Succesiune, cota actuala 1/1, cota initiala 1/1 1) CALITOIU CORNEL <i>OBSERVATII: defunct Calitoiu Constantin, Calitoiu Antonica, Calitoiu Maria</i> | A1 |
| / | | |
| Act Normativ nr. LEGEA NR.7, din 13/03/1996 emis de PARLAMENTUL ROMANIEI ((art. 12; alin. 14 si alin.16)); | | |
| B2 | Intabulare, drept de PROPRIETATE, dobandit prin Lege, cota actuala 1/1, cota initiala 1/1 1) CALITOIU CORNEL | A1.1, A1.2 |

C. Partea III. SARCINI .

| Inscrieri privind dezmembramintele dreptului de proprietate, drepturi reale de garanție și sarcini | Referințe |
|--|-----------|
| NU SUNT | |

Anexa Nr. 1 La Partea I

Teren

| Nr cadastral | Suprafața (mp)* | Observații / Referințe |
|--------------|------------------------------------|------------------------|
| 30022 | Din acte: 2.370 Masurata: 2.545 | |

* Suprafața este determinată în planul de proiecție Stereo 70.



Date referitoare la teren

| Crt | Categorie folosință | Intra vilan | Suprafața (mp) | Tarla | Parcelă | Nr. topo | Observații / Referințe |
|-----|---------------------|-------------|----------------|-------|---------|----------|------------------------|
| 1 | curți constructii | DA | 697 | 13 | 27 | - | |
| 2 | arabil | DA | 1.848 | 13 | 27/1 | - | |

Date referitoare la construcții

| Crt | Număr | Destinație construcție | Supraf. (mp) | Situație juridică | Observații / Referințe |
|------|----------|-------------------------|--------------|-------------------|--|
| A1.1 | 30022-C1 | construcții de locuințe | 58 | Cu acte | Nr. niveluri:1; S. construită la sol:58 mp; C1 - LOCUINTA - Parter |
| A1.2 | 30022-C2 | construcții anexa | 66 | Cu acte | Nr. niveluri:1; S. construită la sol:66 mp; C2 - ANEXA |

Lungime Segmente

1) Valorile lungimilor segmentelor sunt obținute din proiecție în plan.

| Punct început | X / Y | Punct sfârșit | X / Y | Lungime segment (** (m) |
|---------------|----------------------------|---------------|----------------------------|-------------------------|
| 1 | 352.320,447 268.357,172 | 2 | 352.301,468 268.359,707 | 19.148 |

| Punct început | X / Y | Punct sfârşit | X / Y | Lungime segment (** (m) |
|---------------|----------------------------|---------------|----------------------------|-------------------------|
| 2 | 352.301,468 268.359,707 | 3 | 352.287,578 268.299,957 | 61.343 |
| 3 | 352.287,578 268.299,957 | 4 | 352.281,533 268.272,856 | 27.767 |
| 4 | 352.281,533 268.272,856 | 5 | 352.275,31 268.236,215 | 37.166 |
| 5 | 352.275,31 268.236,215 | 6 | 352.294,138 268.233,955 | 18.963 |
| 6 | 352.294,138 268.233,955 | 7 | 352.302,397 268.268,976 | 35.982 |
| 7 | 352.302,397 268.268,976 | 1 | 352.320,447 268.357,172 | 90.024 |

** Lungimile segmentelor sunt determinate în planul de proiecție Stereo 70 și sunt rotunjite la 1 milimetru.

*** Distanța dintre puncte este formată din segmente cumulate ce sunt mai mici decât valoarea 1 milimetru.

**DATE DESPRE IMOBILUL NR. 9925**

Oficiul de Cadastru și Publicitate Imobiliară DOLJ
Biroul de Cadastru și Publicitate Imobiliară Craiova

A. Partea I. Descrierea imobilului

TEREN Intravilan

Nr. CF vechi:86
Nr. cadastral vechi:78

Adresa: Loc. Piscu Vechi, Str Filipesti, Nr. 56, Jud. Dolj, T13, P38,38/1

| Nr. Crt | Nr cadastral Nr. topografic | Suprafața* (mp) | Observații / Referințe |
|---------|-----------------------------|------------------------------------|---|
| A1 | 30639 | Din acte: 1.870 Masurata: 2.588 | Sector cadastral:17 Teren neimprejmuit; |

Construcții

| Crt | Nr cadastral Nr. topografic | Adresa | Observații / Referințe |
|------|-----------------------------|---|---|
| A1.1 | 30639-C1 | Loc. Piscu Vechi, Str Filipesti, Nr. 56, Jud. Dolj, Cv 13, P38, P38/1 | Nr. niveluri:1; S. construita la sol:171 mp; C1 - LOCUINTA - Parter |
| A1.2 | 30639-C2 | Loc. Piscu Vechi, Str Filipesti, Nr. 56, Jud. Dolj, Cv 13, P38, P38/1 | Nr. niveluri:1; S. construita la sol:19 mp; C2 - ANEXA |

B. Partea II. Proprietari și acte

| Inscrieri privitoare la dreptul de proprietate și alte drepturi reale | | Referințe |
|---|---|-----------|
| 140263 / 19/09/2017 | | |
| Act Notarial nr. Contract de vanzare cu uzufruct aut. nr. 2982, din 14/09/2017 emis de NP Budiana Ionut Razvan; | | |
| B1 | Intabulare, drept de PROPRIETATE, dobandit prin Conventie, cota actuala 1870/2588, cota initiala 1870/2588 1) FLOREA ANA MARIA IULYA, necasatorita | A1 |
| / | | |
| Act Normativ nr. LEGEA NR.7, din 13/03/1996 emis de PARLAMENTUL ROMANIEI ((art. 12; alin. 14 si alin.16)); | | |
| B2 | Intabulare, drept de PROPRIETATE, dobandit prin Lege, cota actuala 1/1, cota initiala 1/1 1) FLOREA ANA MARIA IULYA | A1.1 |
| Act Normativ nr. LEGEA NR.7, din 13/03/1996 emis de PARLAMENTUL ROMANIEI; | | |
| B3 | Inscrierea posesiei, drept de PROPRIETATE, dobandit prin Constituire, cota actuala 718/2588, cota initiala 718/2588 1) FLOREA ANA MARIA IULYA | A1 |
| 140263 / 19/09/2017 | | |
| Act Notarial nr. CVC cu uzufruct nr.2982, din 14/09/2017 emis de NP BUDIANA IONUT RAZVAN; | | |
| B4 | Intabulare, drept de PROPRIETATE, dobandit prin Conventie, cota actuala 1/1 1) FLOREA ANA MARIA IULYA | A1.2 |

C. Partea III. SARCINI

| Inscrieri privind dezmembramintele dreptului de proprietate, drepturi reale de garanție și sarcini | | Referințe |
|---|--|----------------|
| 140263 / 19/09/2017 | | |
| Act Notarial nr. Contract de vanzare cu uzufruct aut. nr. 2982, din 14/09/2017 emis de NP Budiana Ionut Razvan; | | |
| C1 | Intabulare, drept de UZUFRACT 1) POPESCU NICOLAE 2) POPESCU RODICA | A1, A1.1, A1.2 |

Anexa Nr. 1 La Partea I

Teren

| | | |
|--------------|------------------------------------|------------------------|
| Nr cadastral | Suprafața (mp)* | Observații / Referințe |
| 30639 | Din acte: 1.870 Masurata: 2.588 | |

* Suprafața este determinată în planul de proiecție Stereo 70.



Date referitoare la teren

| Crt | Categorie folosință | Intra vilan | Suprafața (mp) | Tarla | Parcelă | Nr. topo | Observații / Referințe |
|-----|---------------------|-------------|----------------|-------|---------|----------|------------------------|
| 1 | curți construcții | DA | 830 | 13 | 38,38/1 | - | |
| 2 | arabil | DA | 1.287 | 13 | 38,38/1 | - | |
| 3 | vie | DA | 471 | 13 | 38,38/1 | - | |

Date referitoare la construcții

| Crt | Număr | Destinație construcție | Supraf. (mp) | Situație juridică | Observații / Referințe |
|------|----------|-------------------------|--------------|-------------------|---|
| A1.1 | 30639-C1 | construcții de locuințe | 171 | Cu acte | Nr. niveluri:1; S. construită la sol:171 mp; C1 - LOCUINTA - Parter |
| A1.2 | 30639-C2 | construcții anexa | 19 | Cu acte | Nr. niveluri:1; S. construită la sol:19 mp; C2 - ANEXA |

Lungime Segmente

1) Valorile lungimilor segmentelor sunt obținute din proiecție în plan.

| Punct început | X / Y | Punct sfârșit | X / Y | Lungime segment (** (m) |
|---------------|-------|---------------|-------|-------------------------|
| | | | | |

| Punct început | X / Y | Punct sfârșit | X / Y | Lungime segment (** (m) |
|---------------|----------------------------|---------------|----------------------------|-------------------------|
| 1 | 352.262,033 268.277,023 | 2 | 352.255,462 268.238,701 | 38.881 |
| 2 | 352.255,462 268.238,701 | 3 | 352.275,31 268.236,215 | 20.003 |
| 3 | 352.275,31 268.236,215 | 4 | 352.281,533 268.272,856 | 37.166 |
| 4 | 352.281,533 268.272,856 | 5 | 352.287,578 268.299,957 | 27.767 |
| 5 | 352.287,578 268.299,957 | 6 | 352.301,468 268.359,707 | 61.343 |
| 6 | 352.301,468 268.359,707 | 7 | 352.279,865 268.362,242 | 21.751 |
| 7 | 352.279,865 268.362,242 | 8 | 352.265,593 268.294,625 | 69.107 |
| 8 | 352.265,593 268.294,625 | 1 | 352.262,033 268.277,023 | 17.958 |

** Lungimile segmentelor sunt determinate în planul de proiecție Stereo 70 și sunt rotunjite la 1 milimetru.

*** Distanța dintre puncte este formată din segmente cumulate ce sunt mai mici decât valoarea 1 milimetru.

**DATE DESPRE IMOBILUL NR. 9926**

Oficiul de Cadastru și Publicitate Imobiliară DOLJ
Biroul de Cadastru și Publicitate Imobiliară Craiova

A. Partea I. Descrierea imobilului

TEREN Intravilan

Adresa: Loc. Piscu Vechi, Str Filipesti, Nr. 58, Jud. Dolj, T13, P39,39/1

| Nr. Crt | Nr cadastral Nr. topografic | Suprafața* (mp) | Observații / Referințe |
|---------|--------------------------------|------------------------------------|---------------------------------------|
| A1 | | Din acte: 1.870 Masurata: 1.908 | Sector cadastral:17 Teren imprejmuit; |

Construcții

| Crt | Nr cadastral Nr. topografic | Adresa | Observații / Referințe |
|------|--------------------------------|---|---|
| A1.1 | | Loc. Piscu Vechi, Str Filipesti, Nr. 58, Jud. Dolj | Nr. niveluri:1; S. construita la sol:80 mp; S. construita desfasurata:80 mp; C1 - LOCUINTA - Parter |

B. Partea II. Proprietari și acte

| Inscrieri privitoare la dreptul de proprietate și alte drepturi reale | | Referințe |
|---|--|-----------|
| / | | |
| Act Administrativ nr. TDP NR.798-48497, din 02/04/1996 emis de CJ DOLJ; | | |
| B1 | Intabulare, drept de PROPRIETATE, dobandit prin Reconstituire, cota actuala 1/1, cota initiala 1/1 1) IOVAN CONSTANTIN, LIPSĂ CNP | A1 |
| Act Normativ nr. LEGEA NR.7, din 13/03/1996 emis de PARLAMENTUL ROMANIEI ((ART. 12; ALIN. 14 SI ALIN. 16)); | | |
| B2 | Intabulare, drept de PROPRIETATE, dobandit prin Lege, cota actuala 1/1, cota initiala 1/1 1) IOVAN CONSTANTIN, LIPSĂ CNP | A1.1 |

C. Partea III. SARCINI .

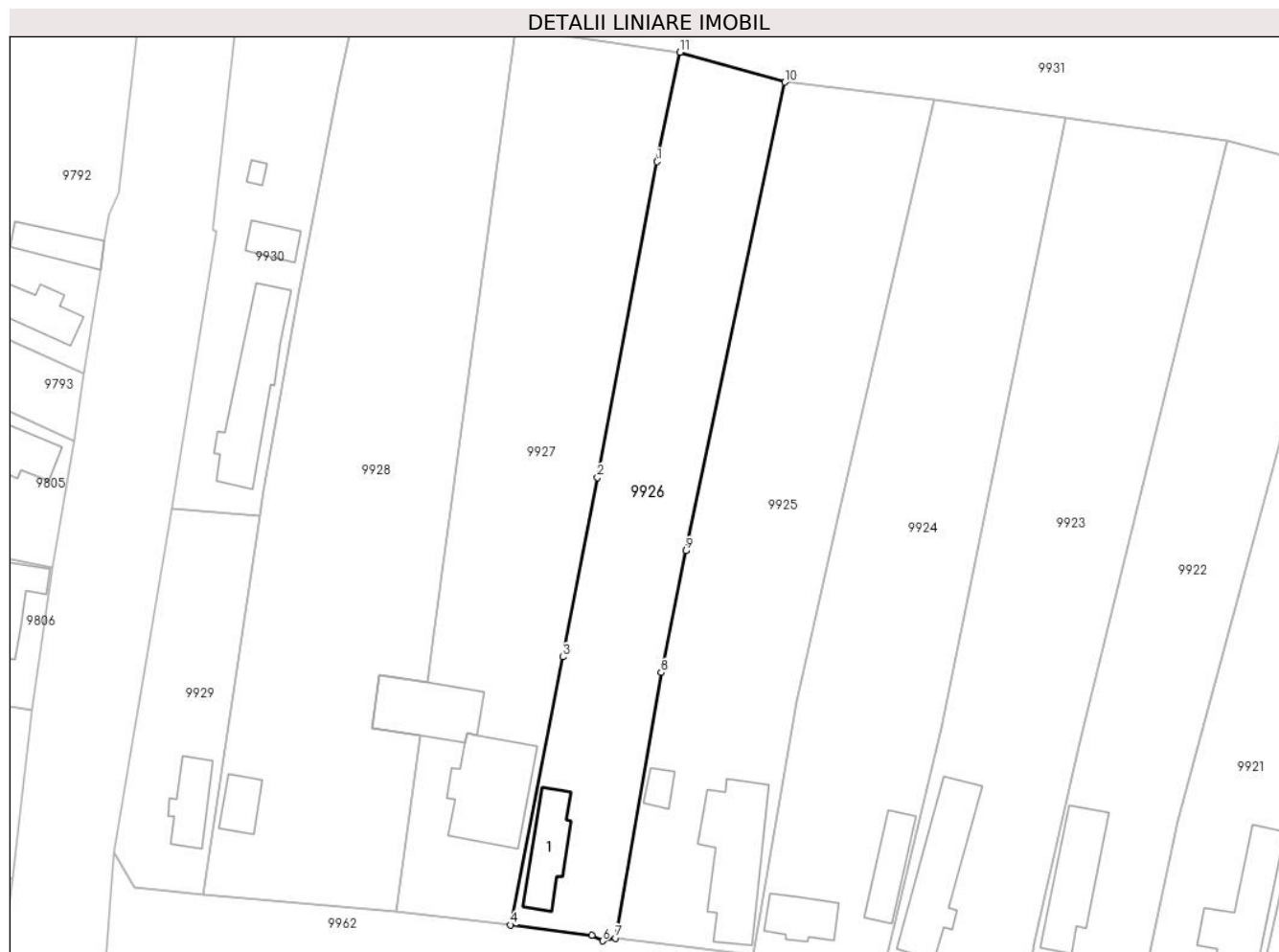
| Inscrieri privind dezmembramintele dreptului de proprietate, drepturi reale de garanție și sarcini | Referințe |
|--|-----------|
| NU SUNT | |

Anexa Nr. 1 La Partea I

Teren

| | | |
|--------------|------------------------------------|------------------------|
| Nr cadastral | Suprafața (mp)* | Observații / Referințe |
| | Din acte: 1.870 Masurata: 1.908 | |

* Suprafața este determinată în planul de proiecție Stereo 70.



Date referitoare la teren

| Crt | Categorie folosință | Intra vilan | Suprafața (mp) | Tarla | Parcelă | Nr. topo | Observații / Referințe |
|-----|---------------------|-------------|----------------|-------|---------|----------|------------------------|
| 1 | curți constructii | DA | 600 | 13 | 39 | - | |
| 2 | arabil | DA | 1.308 | 13 | 39/1 | - | |

Date referitoare la construcții

| Crt | Număr | Destinație construcție | Supraf. (mp) | Situație juridică | Observații / Referințe |
|------|-------|-------------------------|--------------|-------------------|---|
| A1.1 | | construcții de locuințe | 80 | Cu acte | Nr. niveluri:1; S. construita la sol:80 mp; S. construita desfasurata:80 mp; C1 - LOCUINTA - Parter |

Lungime Segmente

1) Valorile lungimilor segmentelor sunt obținute din proiecție în plan.

| Punct început | X / Y | Punct sfârșit | X / Y | Lungime segment (** (m) |
|---------------|----------------------------|---------------|----------------------------|-------------------------|
| 1 | 352.261,406 268.350,784 | 2 | 352.252,843 268.305,18 | 46.401 |
| 2 | 352.252,843 268.305,18 | 3 | 352.247,808 268.279,286 | 26.379 |

| Punct început | X / Y | Punct sfârșit | X / Y | Lungime segment (** (m) |
|---------------|----------------------------|---------------|----------------------------|-------------------------|
| 3 | 352.247,808 268.279,286 | 4 | 352.240,288 268.240,608 | 39.403 |
| 4 | 352.240,288 268.240,608 | 5 | 352.252,037 268.239,088 | 11.847 |
| 5 | 352.252,037 268.239,088 | 6 | 352.253,576 268.238,31 | 1.725 |
| 6 | 352.253,576 268.238,31 | 7 | 352.255,462 268.238,701 | 1.926 |
| 7 | 352.255,462 268.238,701 | 8 | 352.262,033 268.277,023 | 38.881 |
| 8 | 352.262,033 268.277,023 | 9 | 352.265,593 268.294,625 | 17.958 |
| 9 | 352.265,593 268.294,625 | 10 | 352.279,865 268.362,242 | 69.107 |
| 10 | 352.279,865 268.362,242 | 11 | 352.264,748 268.366,567 | 15.724 |
| 11 | 352.264,748 268.366,567 | 1 | 352.261,406 268.350,784 | 16.133 |

** Lungimile segmentelor sunt determinate în planul de proiecție Stereo 70 și sunt rotunjite la 1 milimetru.

*** Distanța dintre puncte este formată din segmente cumulate ce sunt mai mici decât valoarea 1 milimetru.

**DATE DESPRE IMOBILUL NR. 9927**

Oficiul de Cadastru și Publicitate Imobiliară DOLJ
Biroul de Cadastru și Publicitate Imobiliară Craiova

A. Partea I. Descrierea imobilului

TEREN Intravilan

Adresa: Loc. Piscu Vechi, Str Filipesti, Nr. 60, Jud. Dolj, T13, P40,40/1

| Nr. Crt | Nr cadastral Nr. topografic | Suprafața* (mp) | Observații / Referințe |
|---------|-----------------------------|------------------------------------|--|
| A1 | 36732 | Din acte: 2.760 Masurata: 2.643 | Sector cadastral:17 Teren neimprijmit; |

Construcții

| Crt | Nr cadastral Nr. topografic | Adresa | Observații / Referințe |
|------|-----------------------------|---|--|
| A1.1 | 36732-C1 | Loc. Piscu Vechi, Str Filipesti, Nr. 60, Jud. Dolj, T. 13, P. 40, P. 40/1 | Nr. niveluri:2; S. construita la sol:162 mp; C1 - LOCUINTA - P+1 |
| A1.2 | 36732-C2 | Loc. Piscu Vechi, Str Filipesti, Nr. 60, Jud. Dolj, T. 13, P. 40, P. 40/1 | Nr. niveluri:2; S. construita la sol:115 mp; S. construita desfasurata:135 mp; C2 - LOCUINTA PARTER+BECI |

B. Partea II. Proprietari și acte

| Inscrieri privitoare la dreptul de proprietate și alte drepturi reale | | Referințe |
|--|--|------------|
| 179698 / 09/09/2020 | | |
| Act Notarial nr. c intretinere aut. nr. 1461/09.09.2020, din 09/09/2020 emis de Stoenescu Florea; | | |
| B1 | Intabulare, drept de PROPRIETATE, dobandit prin Conventie, cota actuala 1/1, cota initiala 1/1 1) CÎRSTEA ARISTICĂ-FLAVIAN 2) CÎRSTEA DORINA | A1 |
| / | | |
| Act Normativ nr. LEGEA NR.7, din 13/03/1996 emis de PARLAMENTUL ROMANIEI ((art. 12; alin. 14 si alin.16)); | | |
| B2 | Intabulare, drept de PROPRIETATE, dobandit prin Lege, cota actuala 1/1, cota initiala 1/1 1) CÎRSTEA ARISTICĂ-FLAVIAN 2) CÎRSTEA DORINA | A1.1, A1.2 |

C. Partea III. SARCINI

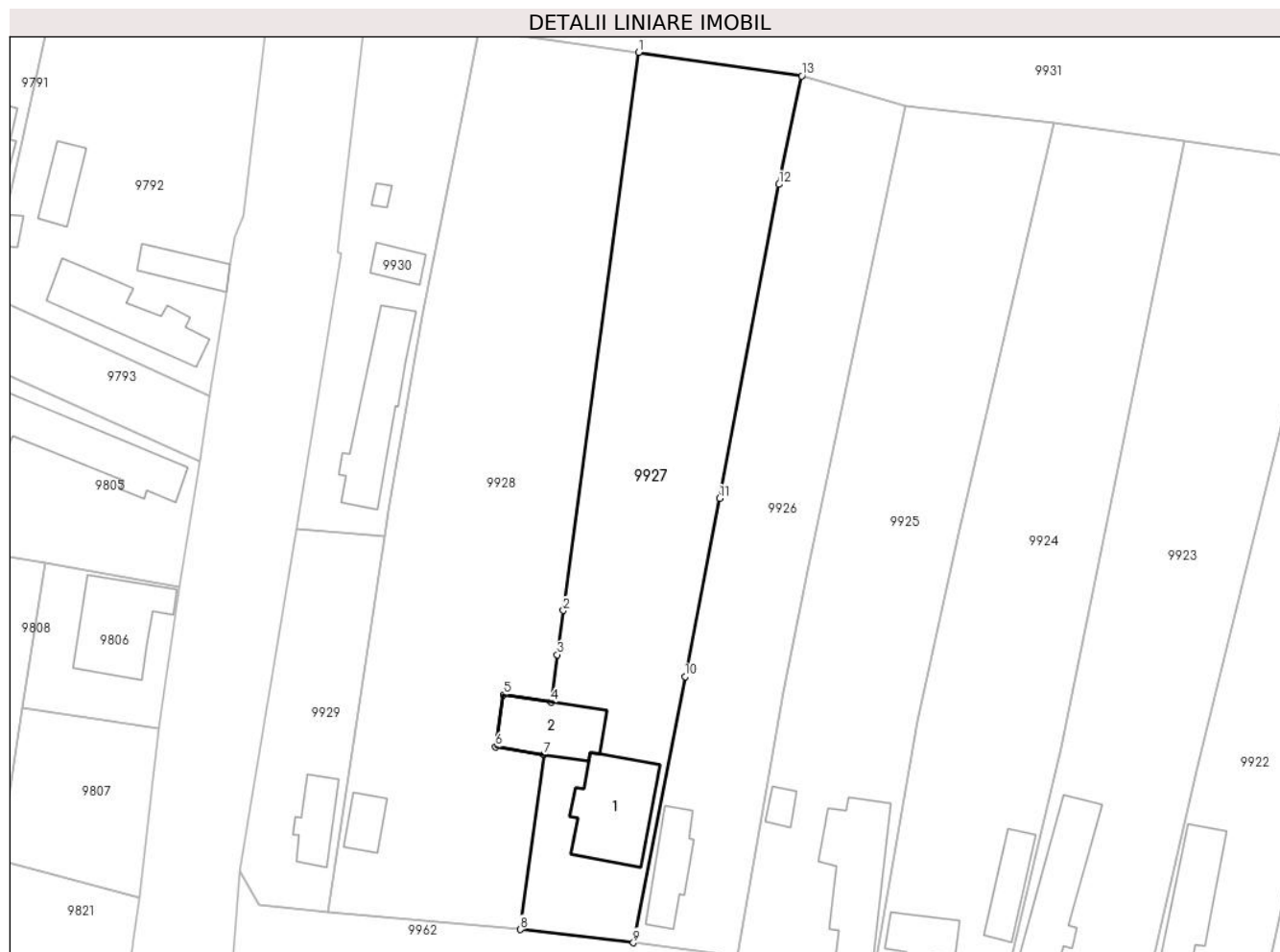
| Inscrieri privind dezmembramintele dreptului de proprietate, drepturi reale de garanție și sarcini | | Referințe |
|--|--|-----------|
| 179698 / 09/09/2020 | | |
| Act Notarial nr. c intretinere aut. nr. 1461/09.09.2020, din 09/09/2020 emis de Stoenescu Florea; | | |
| C1 | Intabulare, drept de IPOTECA LEGALA, Valoare:0 ce are ca obiect plata rentei în bani corespunzătoare întreținerii neexecutate, cota actuala 1/1 1) CIRSTEA CONSTANTIN 2) CIRSTEA ELENA | A1 |

Anexa Nr. 1 La Partea I

Teren

| Nr cadastral | Suprafața (mp)* | Observații / Referințe |
|--------------|------------------------------------|------------------------|
| 36732 | Din acte: 2.760 Masurata: 2.643 | |

* Suprafața este determinată în planul de proiecție Stereo 70.



Date referitoare la teren

| Crt | Categorie folosință | Intra vilan | Suprafața (mp) | Tarla | Parcelă | Nr. topo | Observații / Referințe |
|-----|---------------------|-------------|----------------|-------|---------|----------|------------------------|
| 1 | curți constructii | DA | 707 | 13 | 40 | - | |
| 2 | arabil | DA | 1.936 | 13 | 40/1 | - | |

Date referitoare la construcții

| Crt | Număr | Destinație construcție | Supraf. (mp) | Situație juridică | Observații / Referințe |
|------|----------|-------------------------|--------------|-------------------|--|
| A1.1 | 36732-C1 | construcții de locuințe | 162 | Cu acte | Nr. niveluri:2; S. construita la sol:162 mp; C1 - LOCUINTA - P+1 |
| A1.2 | 36732-C2 | construcții de locuințe | 115 | Cu acte | Nr. niveluri:2; S. construita la sol:115 mp; S. construita desfasurata:135 mp; C2 - LOCUINTA PARTER+BECI |

Lungime Segmente

1) Valorile lungimilor segmentelor sunt obținute din proiecție în plan.

| Punct început | X / Y | Punct sfârșit | X / Y | Lungime segment (** (m) |
|---------------|-------|---------------|-------|-------------------------|
| | | | | |

| Punct început | X / Y | Punct sfârșit | X / Y | Lungime segment (** (m) |
|---------------|----------------------------|---------------|----------------------------|-------------------------|
| 1 | 352.241,069 268.369,983 | 2 | 352.230,122 268.288,888 | 81.831 |
| 2 | 352.230,122 268.288,888 | 3 | 352.229,253 268.282,456 | 6.49 |
| 3 | 352.229,253 268.282,456 | 4 | 352.228,324 268.275,577 | 6.942 |
| 4 | 352.228,324 268.275,577 | 5 | 352.221,407 268.276,661 | 7.001 |
| 5 | 352.221,407 268.276,661 | 6 | 352.220,281 268.269,071 | 7.673 |
| 6 | 352.220,281 268.269,071 | 7 | 352.227,296 268.267,972 | 7.101 |
| 7 | 352.227,296 268.267,972 | 8 | 352.223,859 268.242,532 | 25.671 |
| 8 | 352.223,859 268.242,532 | 9 | 352.240,288 268.240,608 | 16.541 |
| 9 | 352.240,288 268.240,608 | 10 | 352.247,808 268.279,286 | 39.403 |
| 10 | 352.247,808 268.279,286 | 11 | 352.252,843 268.305,18 | 26.379 |
| 11 | 352.252,843 268.305,18 | 12 | 352.261,406 268.350,784 | 46.401 |
| 12 | 352.261,406 268.350,784 | 13 | 352.264,748 268.366,567 | 16.133 |
| 13 | 352.264,748 268.366,567 | 1 | 352.241,069 268.369,983 | 23.924 |

** Lungimile segmentelor sunt determinate în planul de proiecție Stereo 70 și sunt rotunjite la 1 milimetru.

*** Distanța dintre puncte este formată din segmente cumulate ce sunt mai mici decât valoarea 1 milimetru.

**DATE DESPRE IMOBILUL NR. 9928**

Oficiul de Cadastru și Publicitate Imobiliară DOLJ
Biroul de Cadastru și Publicitate Imobiliară Craiova

A. Partea I. Descrierea imobilului

TEREN Intravilan

Adresa: Loc. Piscu Vechi, Str Filipesti, Nr. 62, Jud. Dolj, T13, P41

| Nr. Crt | Nr cadastral Nr. topografic | Suprafața* (mp) | Observații / Referințe |
|---------|-----------------------------|------------------------------------|---|
| A1 | 36731 | Din acte: 3.000 Masurata: 3.365 | Sector cadastral:17 Teren neimpregmuit; |

Construcții

| Crt | Nr cadastral Nr. topografic | Adresa | Observații / Referințe |
|------|-----------------------------|---|--|
| A1.1 | 36731-C1 | Loc. Piscu Vechi, Str Filipesti, Nr. 62, Jud. Dolj, T. 13, P. 41, P. 41 | Nr. niveluri:2; S. construita la sol:40 mp; S. construita desfasurata:80 mp; C1 - Locuinta; P+M, compusa din: Parter: 1 camera, Etaj: 1 Camera, S. construita la sol= 40mp; suprafata desfasurata - 80mp, edificata in anul 2000 |

B. Partea II. Proprietari și acte

| Inscrieri privitoare la dreptul de proprietate și alte drepturi reale | | Referințe |
|--|--|-----------|
| 179710 / 09/09/2020 | | |
| Act Notarial nr. contract de intretinere aut. nr. 1461, din 09/09/2020 emis de Stoenescu Florea; | | |
| B1 | Intabulare, drept de PROPRIETATE, dobandit prin Conventie, cota actuala 1/1, cota initiala 1/1 1) CÎRSTEA ARISTICĂ-FLAVIAN 2) CÎRSTEA DORINA | A1, A1.1 |

C. Partea III. SARCINI

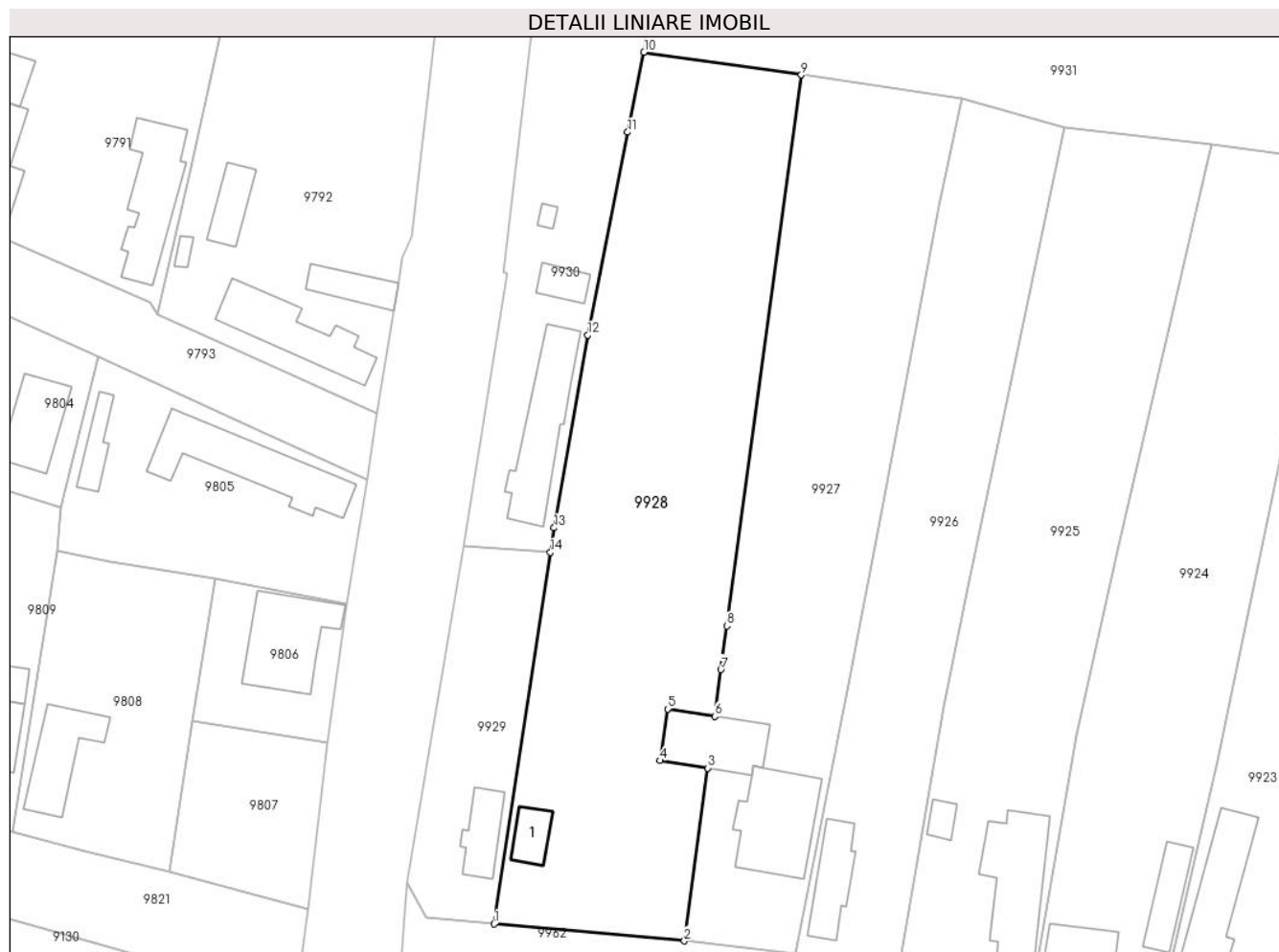
| Inscrieri privind dezmembramintele dreptului de proprietate, drepturi reale de garanție și sarcini | | Referințe |
|--|--|-----------|
| 179710 / 09/09/2020 | | |
| Act Notarial nr. contract de intretinere aut. nr. 1461, din 09/09/2020 emis de Stoenescu Florea; | | |
| C1 | Intabulare, drept de IPOTECA LEGALA, Valoare:0 , ipoteca legală ce are ca obiect plata rentei în bani corespunzătoare întreținerii neexecutate, 1) CIRSTEA CONSTANTIN | A1, A1.1 |

Anexa Nr. 1 La Partea I

Teren

| Nr cadastral | Suprafața (mp)* | Observații / Referințe |
|--------------|------------------------------------|------------------------|
| 36731 | Din acte: 3.000 Masurata: 3.365 | |

* Suprafața este determinată în planul de proiecție Stereo 70.



Date referitoare la teren

| Crt | Categorie folosință | Intra vilan | Suprafața (mp) | Tarla | Parcelă | Nr. topo | Observații / Referințe |
|-----|---------------------|-------------|----------------|-------|---------|----------|------------------------|
| 1 | curți constructii | DA | 1.320 | 13 | 41 | - | |
| 2 | arabil | DA | 2.045 | 13 | 41 | - | |

Date referitoare la construcții

| Crt | Număr | Destinație construcție | Supraf. (mp) | Situație juridică | Observații / Referințe |
|------|----------|-------------------------|--------------|-------------------|--|
| A1.1 | 36731-C1 | construcții de locuințe | 40 | Cu acte | Nr. niveluri:2; S. construita la sol:40 mp; S. construita desfasurata:80 mp; C1 - Locuinta; P+M, compusa din: Parter: 1 camera, Etaj: 1 Camera, S. construita la sol= 40mp; suprafata desfasurata - 80mp, edificata in anul 2000 |

Lungime Segmente

1) Valorile lungimilor segmentelor sunt obținute din proiecție în plan.

| Punct început | X / Y | Punct sfârșit | X / Y | Lungime segment (** (m) |
|---------------|----------------------------|---------------|----------------------------|-------------------------|
| 1 | 352.195,871 268.245,031 | 2 | 352.223,859 268.242,532 | 28.099 |

| Punct început | X / Y | Punct sfârșit | X / Y | Lungime segment (** (m) |
|---------------|----------------------------|---------------|----------------------------|-------------------------|
| 2 | 352.223,859 268.242,532 | 3 | 352.227,296 268.267,972 | 25.671 |
| 3 | 352.227,296 268.267,972 | 4 | 352.220,281 268.269,071 | 7.101 |
| 4 | 352.220,281 268.269,071 | 5 | 352.221,407 268.276,661 | 7.673 |
| 5 | 352.221,407 268.276,661 | 6 | 352.228,324 268.275,577 | 7.001 |
| 6 | 352.228,324 268.275,577 | 7 | 352.229,253 268.282,456 | 6.942 |
| 7 | 352.229,253 268.282,456 | 8 | 352.230,122 268.288,888 | 6.49 |
| 8 | 352.230,122 268.288,888 | 9 | 352.241,069 268.369,983 | 81.831 |
| 9 | 352.241,069 268.369,983 | 10 | 352.217,921 268.373,323 | 23.388 |
| 10 | 352.217,921 268.373,323 | 11 | 352.215,494 268.361,569 | 12.002 |
| 11 | 352.215,494 268.361,569 | 12 | 352.209,647 268.331,701 | 30.435 |
| 12 | 352.209,647 268.331,701 | 13 | 352.204,715 268.303,322 | 28.804 |
| 13 | 352.204,715 268.303,322 | 14 | 352.204,165 268.299,701 | 3.662 |
| 14 | 352.204,165 268.299,701 | 1 | 352.195,871 268.245,031 | 55.295 |

** Lungimile segmentelor sunt determinate în planul de proiecție Stereo 70 și sunt rotunjite la 1 milimetru.

*** Distanța dintre puncte este formată din segmente cumulate ce sunt mai mici decât valoarea 1 milimetru.

**DATE DESPRE IMOBILUL NR. 9929**

Oficiul de Cadastru și Publicitate Imobiliară DOLJ
Biroul de Cadastru și Publicitate Imobiliară Craiova

A. Partea I. Descrierea imobilului

TEREN Intravilan

Adresa: Loc. Piscu Vechi, Str Dunarii, Nr. 9, Jud. Dolj, T13, P42

| Nr. Crt | Nr cadastral Nr. topografic | Suprafața* (mp) | Observații / Referințe |
|---------|-----------------------------|--------------------------------|---------------------------------------|
| A1 | | Din acte: 700 Masurata: 720 | Sector cadastral:17 Teren imprejmuit; |

Construcții

| Crt | Nr cadastral Nr. topografic | Adresa | Observații / Referințe |
|------|-----------------------------|---|---|
| A1.1 | | Loc. Piscu Vechi, Str Dunarii, Nr. 9, Jud. Dolj | Nr. niveluri:1; S. construita la sol:60 mp; S. construita desfasurata:60 mp; C1 - LOCUINTA - Parter |

B. Partea II. Proprietari și acte

| Inscrieri privitoare la dreptul de proprietate și alte drepturi reale | | Referințe |
|---|---|-----------|
| / | | |
| Act Administrativ nr. TDP NR.40-59628, din 22/07/1993 emis de CJ DOLJ; | | |
| B1 | Intabulare, drept de PROPRIETATE, dobandit prin Constituire, cota actuala 1/1, cota initiala 1/1 1) ANGHEL ILIE, LIPSĂ CNP | A1 |
| Act Normativ nr. LEGEA NR.7, din 13/03/1996 emis de PARLAMENTUL ROMANIEI ((ART. 12; ALIN. 14 SI ALIN. 16)); | | |
| B2 | Intabulare, drept de PROPRIETATE, dobandit prin Lege, cota actuala 1/1, cota initiala 1/1 1) ANGHEL ILIE, LIPSĂ CNP | A1.1 |

C. Partea III. SARCINI .

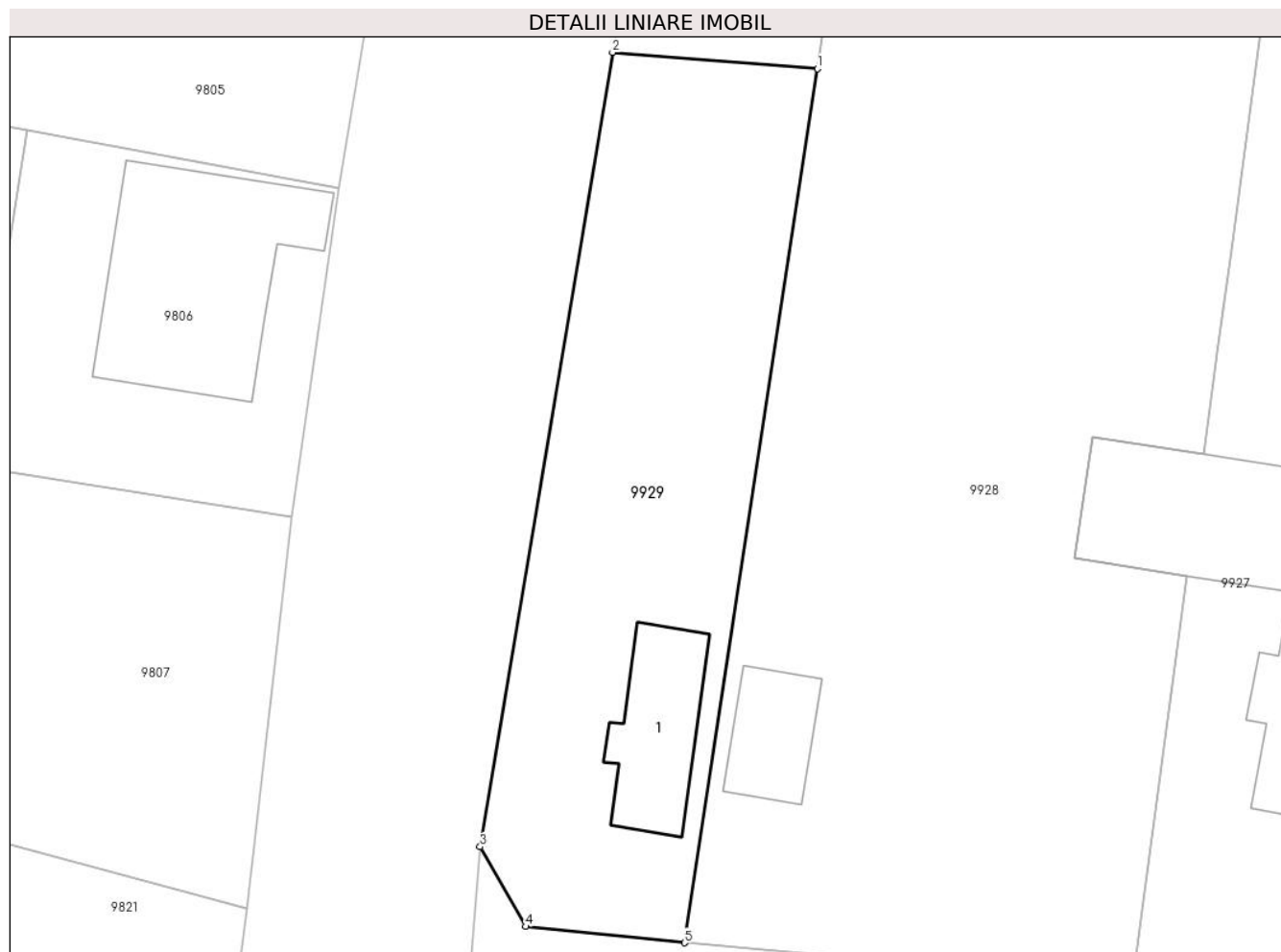
| Inscrieri privind dezmembramintele dreptului de proprietate, drepturi reale de garanție și sarcini | Referințe |
|--|-----------|
| NU SUNT | |

Anexa Nr. 1 La Partea I

Teren

| | | |
|--------------|--------------------------------|------------------------|
| Nr cadastral | Suprafața (mp)* | Observații / Referințe |
| | Din acte: 700 Masurata: 720 | |

* Suprafața este determinată în planul de proiecție Stereo 70.



Date referitoare la teren

| Crt | Categorie folosință | Intra vilan | Suprafața (mp) | Tarla | Parcelă | Nr. topo | Observații / Referințe |
|-----|---------------------|-------------|----------------|-------|---------|----------|------------------------|
| 1 | curți constructii | DA | 400 | 13 | 42 | - | |
| 2 | arabil | DA | 320 | 13 | 42 | - | |

Date referitoare la construcții

| Crt | Număr | Destinație construcție | Supraf. (mp) | Situație juridică | Observații / Referințe |
|------|-------|-------------------------|--------------|-------------------|---|
| A1.1 | | construcții de locuințe | 60 | Cu acte | Nr. niveluri:1; S. construita la sol:60 mp; S. construita desfasurata:60 mp; C1 - LOCUINTA - Parter |

Lungime Segmente

1) Valorile lungimilor segmentelor sunt obținute din proiecție în plan.

| Punct început | X / Y | Punct sfârșit | X / Y | Lungime segment (** (m) |
|---------------|----------------------------|---------------|----------------------------|-------------------------|
| 1 | 352.204,165 268.299,701 | 2 | 352.191,369 268.300,714 | 12.836 |
| 2 | 352.191,369 268.300,714 | 3 | 352.183,082 268.251,029 | 50.371 |

| Punct început | X / Y | Punct sfârșit | X / Y | Lungime segment (** (m) |
|---------------|----------------------------|---------------|----------------------------|-------------------------|
| 3 | 352.183,082 268.251,029 | 4 | 352.185,944 268.246,045 | 5.747 |
| 4 | 352.185,944 268.246,045 | 5 | 352.195,871 268.245,031 | 9.979 |
| 5 | 352.195,871 268.245,031 | 1 | 352.204,165 268.299,701 | 55.295 |

** Lungimile segmentelor sunt determinate în planul de proiecție Stereo 70 și sunt rotunjite la 1 milimetru.

*** Distanța dintre puncte este formată din segmente cumulate ce sunt mai mici decât valoarea 1 milimetru.

**DATE DESPRE IMOBILUL NR. 9930**

Oficiul de Cadastru și Publicitate Imobiliară DOLJ
Biroul de Cadastru și Publicitate Imobiliară Craiova

A. Partea I. Descrierea imobilului

TEREN Intravilan

Adresa: Loc. Piscu Vechi, Str Dunarii, Nr. 7, Jud. Dolj, T13, P43,43/1

| Nr. Crt | Nr cadastral Nr. topografic | Suprafața* (mp) | Observații / Referințe |
|---------|-----------------------------|------------------------------------|---------------------------------------|
| A1 | | Din acte: 1.150 Masurata: 1.177 | Sector cadastral:17 Teren imprejmuit; |

Construcții

| Crt | Nr cadastral Nr. topografic | Adresa | Observații / Referințe |
|------|-----------------------------|---|---|
| A1.1 | | Loc. Piscu Vechi, Str Dunarii, Nr. 7, Jud. Dolj | Nr. niveluri:1; S. construita la sol:157 mp; S. construita desfasurata:154 mp; C1 - LOCUINTA - Parter |
| A1.2 | | Loc. Piscu Vechi, Str Dunarii, Nr. 7, Jud. Dolj | Nr. niveluri:1; S. construita la sol:33 mp; S. construita desfasurata:33 mp; C2 - ANEXA |
| A1.3 | | Loc. Piscu Vechi, Str Dunarii, Nr. 7, Jud. Dolj | Nr. niveluri:1; S. construita la sol:7 mp; S. construita desfasurata:7 mp; C3 - ANEXA |

B. Partea II. Proprietari și acte

| Inscrieri privitoare la dreptul de proprietate și alte drepturi reale | | Referințe |
|---|--|----------------|
| / | | |
| Act Notarial nr. CM NR.206, din 29/03/2005 emis de NP STOENESCU FLOREA; | | |
| B1 | Intabulare, drept de PROPRIETATE, dobandit prin Succesiune, cota actuala 1/4, cota initiala 1/4 1) COMAN CONSTANTIN, LIPSĂ CNP | A1, A1.1, A1.2 |
| B2 | Intabulare, drept de PROPRIETATE, dobandit prin Succesiune, cota actuala 3/4, cota initiala 3/4 1) MORTOFLEAC MARILENA, LIPSĂ CNP | A1, A1.1, A1.2 |
| Act Normativ nr. LEGEA NR.7, din 13/03/1996 emis de PARLAMENTUL ROMANIEI ((ART. 12; ALIN. 14 SI ALIN. 16)); | | |
| B3 | Intabulare, drept de PROPRIETATE, dobandit prin Lege, cota actuala 1/1, cota initiala 1/1 1) COMAN CONSTANTIN, LIPSĂ CNP 2) MORTOFLEAC MARILENA, LIPSĂ CNP | A1.3 |

C. Partea III. SARCINI .

| Inscrieri privind dezmembramintele dreptului de proprietate, drepturi reale de garanție și sarcini | Referințe |
|--|-----------|
| NU SUNT | |

Anexa Nr. 1 La Partea I

Teren

| | | |
|--------------|------------------------------------|------------------------|
| Nr cadastral | Suprafața (mp)* | Observații / Referințe |
| | Din acte: 1.150 Masurata: 1.177 | |

* Suprafața este determinată în planul de proiecție Stereo 70.



Date referitoare la teren

| Crt | Categorie folosință | Intra vilan | Suprafața (mp) | Tarla | Parcelă | Nr. topo | Observații / Referințe |
|-----|---------------------|-------------|----------------|-------|---------|----------|------------------------|
| 1 | curți constructii | DA | 670 | 13 | 43 | - | |
| 2 | arabil | DA | 507 | 13 | 43/1 | - | |

Date referitoare la construcții

| Crt | Număr | Destinație construcție | Supraf. (mp) | Situație juridică | Observații / Referințe |
|------|-------|-------------------------|--------------|-------------------|---|
| A1.1 | | construcții de locuințe | 157 | Cu acte | Nr. niveluri:1; S. construita la sol:157 mp; S. construita desfasurata:154 mp; C1 - LOCUINTA - Parter |
| A1.2 | | construcții anexa | 33 | Cu acte | Nr. niveluri:1; S. construita la sol:33 mp; S. construita desfasurata:33 mp; C2 - ANEXA |
| A1.3 | | construcții anexa | 7 | Cu acte | Nr. niveluri:1; S. construita la sol:7 mp; S. construita desfasurata:7 mp; C3 - ANEXA |

Lungime Segmente

1) Valorile lungimilor segmentelor sunt obținute din proiecție în plan.

| Punct început | X / Y | Punct sfârșit | X / Y | Lungime segment (** (m) |
|---------------|-------|---------------|-------|-------------------------|
| | | | | |

| Punct început | X / Y | Punct sfârşit | X / Y | Lungime segment (** (m) |
|---------------|----------------------------|---------------|----------------------------|-------------------------|
| 1 | 352.191,369 268.300,714 | 2 | 352.204,165 268.299,701 | 12.836 |
| 2 | 352.204,165 268.299,701 | 3 | 352.204,715 268.303,322 | 3.662 |
| 3 | 352.204,715 268.303,322 | 4 | 352.209,647 268.331,701 | 28.804 |
| 4 | 352.209,647 268.331,701 | 5 | 352.215,494 268.361,569 | 30.435 |
| 5 | 352.215,494 268.361,569 | 6 | 352.217,921 268.373,323 | 12.002 |
| 6 | 352.217,921 268.373,323 | 7 | 352.218,384 268.377,551 | 4.253 |
| 7 | 352.218,384 268.377,551 | 8 | 352.217,75 268.379,051 | 1.628 |
| 8 | 352.217,75 268.379,051 | 9 | 352.202,281 268.384,426 | 16.376 |
| 9 | 352.202,281 268.384,426 | 10 | 352.197,335 268.340,893 | 43.813 |
| 10 | 352.197,335 268.340,893 | 11 | 352.197,804 268.340,741 | 0.493 |
| 11 | 352.197,804 268.340,741 | 1 | 352.191,369 268.300,714 | 40.541 |

** Lungimile segmentelor sunt determinate în planul de proiecție Stereo 70 și sunt rotunjite la 1 milimetru.

*** Distanța dintre puncte este formată din segmente cumulate ce sunt mai mici decât valoarea 1 milimetru.

**DATE DESPRE IMOBILUL NR. 9931**

Oficiul de Cadastru și Publicitate Imobiliară DOLJ
Biroul de Cadastru și Publicitate Imobiliară Craiova

A. Partea I. Descrierea imobilului

TEREN Intravilan

Adresa: Loc. Piscu Vechi, Jud. Dolj, CN 57

| Nr. Crt | Nr cadastral Nr. topografic | Suprafața* (mp) | Observații / Referințe |
|---------|--------------------------------|-----------------|--|
| A1 | | 5.555 | Sector cadastral:17 Teren neimprejmit; |

B. Partea II. Proprietari și acte

| Inscrieri privitoare la dreptul de proprietate și alte drepturi reale | | Referințe |
|--|---|-----------|
| / | | |
| Act Normativ nr. HG NR. 1705, din 29/11/2006 emis de GUVERNUL ROMANIEI; | | |
| B1 | Intabulare, drept de PROPRIETATE, dobandit prin Lege, cota actuala 1/1, cota initiala 1/1 1) STATUL ROMAN - DOMENIUL PUBLIC, CIF:9999999999999, LIPSĂ CNP | A1 |
| Act Normativ nr. LG NR.138, din 01/05/2004 emis de Parlamentul României; | | |
| B2 | Intabulare, drept de ADMINISTRARE, dobandit prin Lege, cota actuala 1/1 1) AGENTIA NATIONALA DE IMBUNATATIRI FUNCiare-FILIALA TERITORIALA DE I.F. DOLJ, CIF:29490733 | A1 |

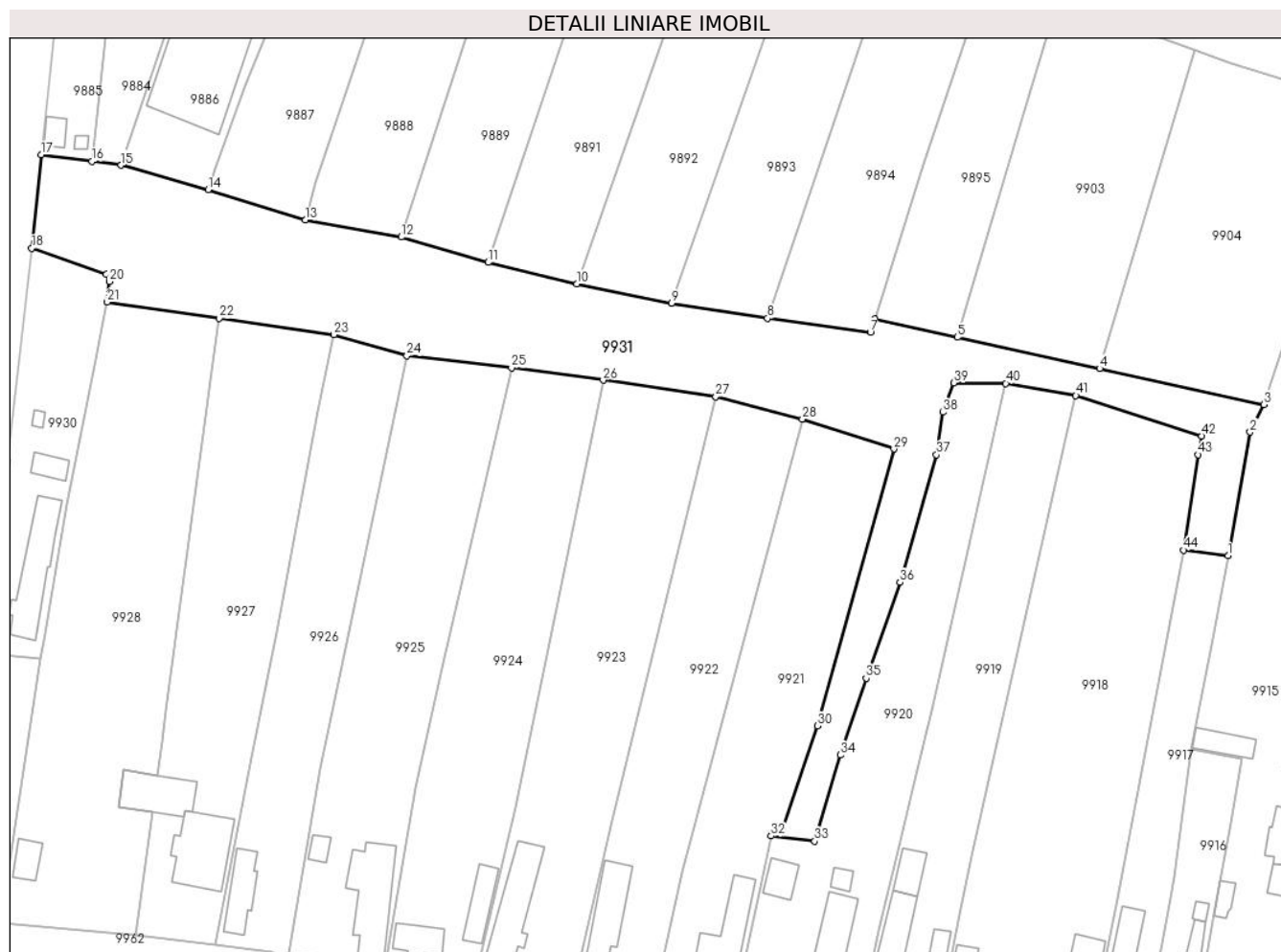
C. Partea III. SARCINI .

| Inscrieri privind dezmembramintele dreptului de proprietate, drepturi reale de garanție și sarcini | Referințe |
|--|-----------|
| NU SUNT | |

Teren

| | | |
|--------------|-----------------|------------------------|
| Nr cadastral | Suprafața (mp)* | Observații / Referințe |
| | 5.555 | |

* Suprafața este determinată în planul de proiecție Stereo 70.



Date referitoare la teren

| Crt | Categorie folosință | Intravilan | Suprafața (mp) | Tarla | Parcelă | Nr. topo | Observații / Referințe |
|-----|---------------------|------------|----------------|-------|---------|----------|---|
| 1 | curți constructii | DA | 5.555 | - | CN 57 | - | RETEA CANALE DESECARE GHIDICI (CS1,CS1-1) |

Lungime Segmente

1) Valorile lungimilor segmentelor sunt obținute din proiecție în plan.

| Punct început | X / Y | Punct sfârșit | X / Y | Lungime segment | Punct început | X / Y | Punct sfârșit | X / Y | Lungime segment | Punct început | X / Y | Punct sfârșit | X / Y | Lungime segment |
|---------------|----------------------------|---------------|----------------------------|-----------------|---------------|----------------------------|---------------|----------------------------|-----------------|---------------|----------------------------|---------------|----------------------------|-----------------|
| 1 | 352.449,61 268.320,918 | 2 | 352.454,201 268.346,43 | 25.922 | 2 | 352.454,201 268.346,43 | 3 | 352.457,01 268.352,123 | 6.348 | 3 | 352.457,01 268.352,123 | 4 | 352.423,073 268.359,577 | 34.745 |
| 4 | 352.423,073 268.359,577 | 5 | 352.393,666 268.366,037 | 30.109 | 5 | 352.393,666 268.366,037 | 6 | 352.376,555 268.369,796 | 17.519 | 6 | 352.376,555 268.369,796 | 7 | 352.375,688 268.367,091 | 2.841 |
| 7 | 352.375,688 268.367,091 | 8 | 352.354,394 268.369,972 | 21.488 | 8 | 352.354,394 268.369,972 | 9 | 352.334,592 268.373,052 | 20.039 | 9 | 352.334,592 268.373,052 | 10 | 352.315,01 268.377,085 | 19.994 |
| 10 | 352.315,01 268.377,085 | 11 | 352.296,66 268.381,501 | 18.873 | 11 | 352.296,66 268.381,501 | 12 | 352.278,728 268.386,739 | 18.681 | 12 | 352.278,728 268.386,739 | 13 | 352.258,856 268.390,254 | 20.181 |
| 13 | 352.258,856 268.390,254 | 14 | 352.238,762 268.396,523 | 21.049 | 14 | 352.238,762 268.396,523 | 15 | 352.220,791 268.401,58 | 18.669 | 15 | 352.220,791 268.401,58 | 16 | 352.214,745 268.402,369 | 6.098 |

| Punct început | X / Y | Punct sfârșit | X / Y | Lungime segment | Punct început | X / Y | Punct sfârșit | X / Y | Lungime segment | Punct început | X / Y | Punct sfârșit | X / Y | Lungime segment |
|---------------|----------------------------|---------------|----------------------------|-----------------|---------------|----------------------------|---------------|----------------------------|-----------------|---------------|----------------------------|---------------|----------------------------|-----------------|
| 16 | 352.214,745 268.402,369 | 17 | 352.204,224 268.403,742 | 10.609 | 17 | 352.204,224 268.403,742 | 18 | 352.202,281 268.384,426 | 19.414 | 18 | 352.202,281 268.384,426 | 19 | 352.217,75 268.379,051 | 16.376 |
| 19 | 352.217,75 268.379,051 | 20 | 352.218,384 268.377,551 | 1.628 | 20 | 352.218,384 268.377,551 | 21 | 352.217,921 268.373,323 | 4.253 | 21 | 352.217,921 268.373,323 | 22 | 352.241,069 268.369,983 | 23.388 |
| 22 | 352.241,069 268.369,983 | 23 | 352.264,748 268.366,567 | 23.924 | 23 | 352.264,748 268.366,567 | 24 | 352.279,865 268.362,242 | 15.724 | 24 | 352.279,865 268.362,242 | 25 | 352.301,468 268.359,707 | 21.751 |
| 25 | 352.301,468 268.359,707 | 26 | 352.320,447 268.357,172 | 19.148 | 26 | 352.320,447 268.357,172 | 27 | 352.343,731 268.353,746 | 23.534 | 27 | 352.343,731 268.353,746 | 28 | 352.361,634 268.349,107 | 18.494 |
| 28 | 352.361,634 268.349,107 | 29 | 352.380,547 268.342,954 | 19.889 | 29 | 352.380,547 268.342,954 | 30 | 352.364,718 268.285,747 | 59.357 | 30 | 352.364,718 268.285,747 | 31 | 352.357,628 268.264,875 | 22.044 |
| 31 | 352.357,628 268.264,875 | 32 | 352.355,184 268.262,991 | 3.086 | 32 | 352.355,184 268.262,991 | 33 | 352.364,17 268.261,921 | 9.049 | 33 | 352.364,17 268.261,921 | 34 | 352.369,482 268.279,716 | 18.571 |
| 34 | 352.369,482 268.279,716 | 35 | 352.374,78 268.295,591 | 16.736 | 35 | 352.374,78 268.295,591 | 36 | 352.381,865 268.315,386 | 21.025 | 36 | 352.381,865 268.315,386 | 37 | 352.389,364 268.341,733 | 27.393 |
| 37 | 352.389,364 268.341,733 | 38 | 352.390,671 268.350,553 | 8.916 | 38 | 352.390,671 268.350,553 | 39 | 352.392,885 268.356,625 | 6.463 | 39 | 352.392,885 268.356,625 | 40 | 352.403,664 268.356,508 | 10.78 |
| 40 | 352.403,664 268.356,508 | 41 | 352.418,143 268.354,003 | 14.694 | 41 | 352.418,143 268.354,003 | 42 | 352.444,158 268.345,674 | 27.316 | 42 | 352.444,158 268.345,674 | 43 | 352.443,464 268.341,781 | 3.954 |
| 43 | 352.443,464 268.341,781 | 44 | 352.440,397 268.322,072 | 19.946 | 44 | 352.440,397 268.322,072 | 1 | 352.449,61 268.320,918 | 9.285 | | | | | |

** Lungimile segmentelor sunt determinate în planul de proiecție Stereo 70 și sunt rotunjite la 1 milimetru.

*** Distanța dintre puncte este formată din segmente cumulate ce sunt mai mici decât valoarea 1 milimetru.

**DATE DESPRE IMOBILUL NR. 9932**

Oficiul de Cadastru și Publicitate Imobiliară DOLJ
Biroul de Cadastru și Publicitate Imobiliară Craiova

A. Partea I. Descrierea imobilului

TEREN Intravilan

Adresa: Loc. Piscu Vechi, Str Potcovarilor, Jud. Dolj

| Nr. Crt | Nr cadastral Nr. topografic | Suprafața* (mp) | Observații / Referințe |
|---------|-----------------------------|------------------------------------|--|
| A1 | 30601 | Din acte: 2.350 Masurata: 2.366 | Sector cadastral:17 Teren imprejmuit; Terenul este partial imprejmuit cu gard de beton,gard din plasa de sarma si gard de lemn. |

B. Partea II. Proprietari și acte

| Inscrieri privitoare la dreptul de proprietate și alte drepturi reale | Referințe |
|--|-----------|
| 60346 / 01/03/2023 | |
| Act Administrativ nr. HOTARARE NR 9, din 31/01/2017 emis de CL AL COM.PISCU VECHI (Referat de legalitate nr.1757/22.02.2017 INSTITUTIA PREFECTULUI,HG NR.141/2008,ANEXA NR.73-Inventarul bunurilor care apartin dom.public al com. Piscu Vechi); | |
| B1 | A1 |
| Intabulare, drept de PROPRIETATE, dobandit prin Lege, cota actuala 1/1, cota initiala 1/1 1) COMUNA PISCU VECHI-DOMENIUL PUBLIC, CIF:5002088 | |

C. Partea III. SARCINI .

| Inscrieri privind dezmembramintele dreptului de proprietate, drepturi reale de garanție și sarcini | Referințe |
|--|-----------|
| NU SUNT | |

Anexa Nr. 1 La Partea I

Teren

| Nr cadastral | Suprafața (mp)* | Observații / Referințe |
|--------------|------------------------------------|--|
| 30601 | Din acte: 2.350 Masurata: 2.366 | Terenul este partial imprejmuit cu gard de beton, gard din plasa de sarma si gard de lemn. |

* Suprafața este determinată în planul de proiecție Stereo 70.

DETALII LINIARE IMOBIL



Date referitoare la teren

| Crt | Categorie folosință | Intra vilan | Suprafața (mp) | Tarla | Parcelă | Nr. topo | Observații / Referințe |
|-----|---------------------|-------------|----------------|-------|---------|----------|------------------------|
| 1 | drum | DA | 2.366 | - | - | - | |

Lungime Segmente

1) Valorile lungimilor segmentelor sunt obținute din proiecție în plan.

| Punct început | X / Y | Punct sfârșit | X / Y | Lungime segment (** (m) |
|---------------|----------------------------|---------------|----------------------------|-------------------------|
| 1 | 352.484,499 268.212,033 | 2 | 352.498,981 268.210,664 | 14.547 |
| 3 | 352.497,81 268.216,051 | 4 | 352.498,386 268.221,502 | 5.481 |
| 5 | 352.499,26 268.225,424 | 6 | 352.503,339 268.237,101 | 12.369 |
| 7 | 352.503,419 268.239,383 | 8 | 352.504,943 268.240,98 | 2.207 |
| 9 | 352.513,096 268.263,663 | 10 | 352.520,384 268.285,075 | 22.618 |

| Punct început | X / Y | Punct sfârșit | X / Y | Lungime segment (** (m) |
|---------------|----------------------------|---------------|----------------------------|-------------------------|
| 2 | 352.498,981 268.210,664 | 3 | 352.497,81 268.216,051 | 5.513 |
| 4 | 352.498,386 268.221,502 | 5 | 352.499,26 268.225,424 | 4.018 |
| 6 | 352.503,339 268.237,101 | 7 | 352.503,419 268.239,383 | 2.283 |
| 8 | 352.504,943 268.240,98 | 9 | 352.513,096 268.263,663 | 24.104 |
| 10 | 352.520,384 268.285,075 | 11 | 352.529,846 268.305,441 | 22.457 |

| Punct început | X / Y | Punct sfârșit | X / Y | Lungime segment (** (m) |
|---------------|----------------------------|---------------|----------------------------|-------------------------|
| 11 | 352.529,846 268.305,441 | 12 | 352.530,53 268.305,288 | 0.701 |
| 13 | 352.543,989 268.340,378 | 14 | 352.549,247 268.342,945 | 5.851 |
| 15 | 352.544,702 268.348,423 | 16 | 352.546,721 268.354,044 | 5.972 |
| 17 | 352.549,63 268.362,18 | 18 | 352.548,524 268.362,567 | 1.172 |
| 19 | 352.552,241 268.372,848 | 20 | 352.555,031 268.380,566 | 8.206 |
| 21 | 352.558,827 268.391,065 | 22 | 352.565,453 268.409,391 | 19.487 |
| 23 | 352.566,069 268.409,17 | 24 | 352.571,909 268.424,773 | 16.66 |
| 25 | 352.562,234 268.429,139 | 26 | 352.540,691 268.365,602 | 67.09 |
| 27 | 352.532,321 268.344,226 | 28 | 352.524,503 268.321,706 | 23.838 |
| 29 | 352.517,189 268.305,278 | 30 | 352.509,658 268.286,866 | 19.892 |
| 31 | 352.506,728 268.279,702 | 32 | 352.498,051 268.252,554 | 28.501 |
| 33 | 352.488,676 268.218,617 | 34 | 352.487,631 268.214,453 | 4.293 |
| 35 | 352.486,515 268.212,76 | 1 | 352.484,499 268.212,033 | 2.143 |

| Punct început | X / Y | Punct sfârșit | X / Y | Lungime segment (** (m) |
|---------------|----------------------------|---------------|----------------------------|-------------------------|
| 12 | 352.530,53 268.305,288 | 13 | 352.543,989 268.340,378 | 37.583 |
| 14 | 352.549,247 268.342,945 | 15 | 352.544,702 268.348,423 | 7.118 |
| 16 | 352.546,721 268.354,044 | 17 | 352.549,63 268.362,18 | 8.64 |
| 18 | 352.548,524 268.362,567 | 19 | 352.552,241 268.372,848 | 10.932 |
| 20 | 352.555,031 268.380,566 | 21 | 352.558,827 268.391,065 | 11.165 |
| 22 | 352.565,453 268.409,391 | 23 | 352.566,069 268.409,17 | 0.655 |
| 24 | 352.571,909 268.424,773 | 25 | 352.562,234 268.429,139 | 10.614 |
| 26 | 352.540,691 268.365,602 | 27 | 352.532,321 268.344,226 | 22.956 |
| 28 | 352.524,503 268.321,706 | 29 | 352.517,189 268.305,278 | 17.983 |
| 30 | 352.509,658 268.286,866 | 31 | 352.506,728 268.279,702 | 7.74 |
| 32 | 352.498,051 268.252,554 | 33 | 352.488,676 268.218,617 | 35.208 |
| 34 | 352.487,631 268.214,453 | 35 | 352.486,515 268.212,76 | 2.028 |

** Lungimile segmentelor sunt determinate în planul de proiecție Stereo 70 și sunt rotunjite la 1 milimetru.

*** Distanța dintre puncte este formată din segmente cumulate ce sunt mai mici decât valoarea 1 milimetru.

**DATE DESPRE IMOBILUL NR. 9933**

Oficiul de Cadastru și Publicitate Imobiliară DOLJ
Biroul de Cadastru și Publicitate Imobiliară Craiova

A. Partea I. Descrierea imobilului

TEREN Intravilan

Adresa: Loc. Piscu Vechi, Jud. Dolj, T14, P5

| Nr. Crt | Nr cadastral Nr. topografic | Suprafața* (mp) | Observații / Referințe |
|---------|--------------------------------|-----------------|--|
| A1 | | 103 | Sector cadastral:17 Teren neimprejmut; |

B. Partea II. Proprietari și acte

| Inscrieri privitoare la dreptul de proprietate și alte drepturi reale | | Referințe |
|--|--|-----------|
| / | | |
| Act Administrativ nr. ADEVERINTA DE INSUSIRE NR.2331, din 27/05/2025 emis de PRIMARIA PISCU VECHI; | | |
| B1 | Inscrierea posesiei, drept de PROPRIETATE, dobandit prin Lege, cota actuala 1/1, cota initiala 1/1 1) NEIDENTIFICAT NEIDENTIFICAT | A1 |
| Act Normativ nr. 7, din 13/03/1996 emis de Parlamentul României (art.13); | | |
| B2 | Se notează mențiunea de proprietar neidentificat. | A1 |

C. Partea III. SARCINI .

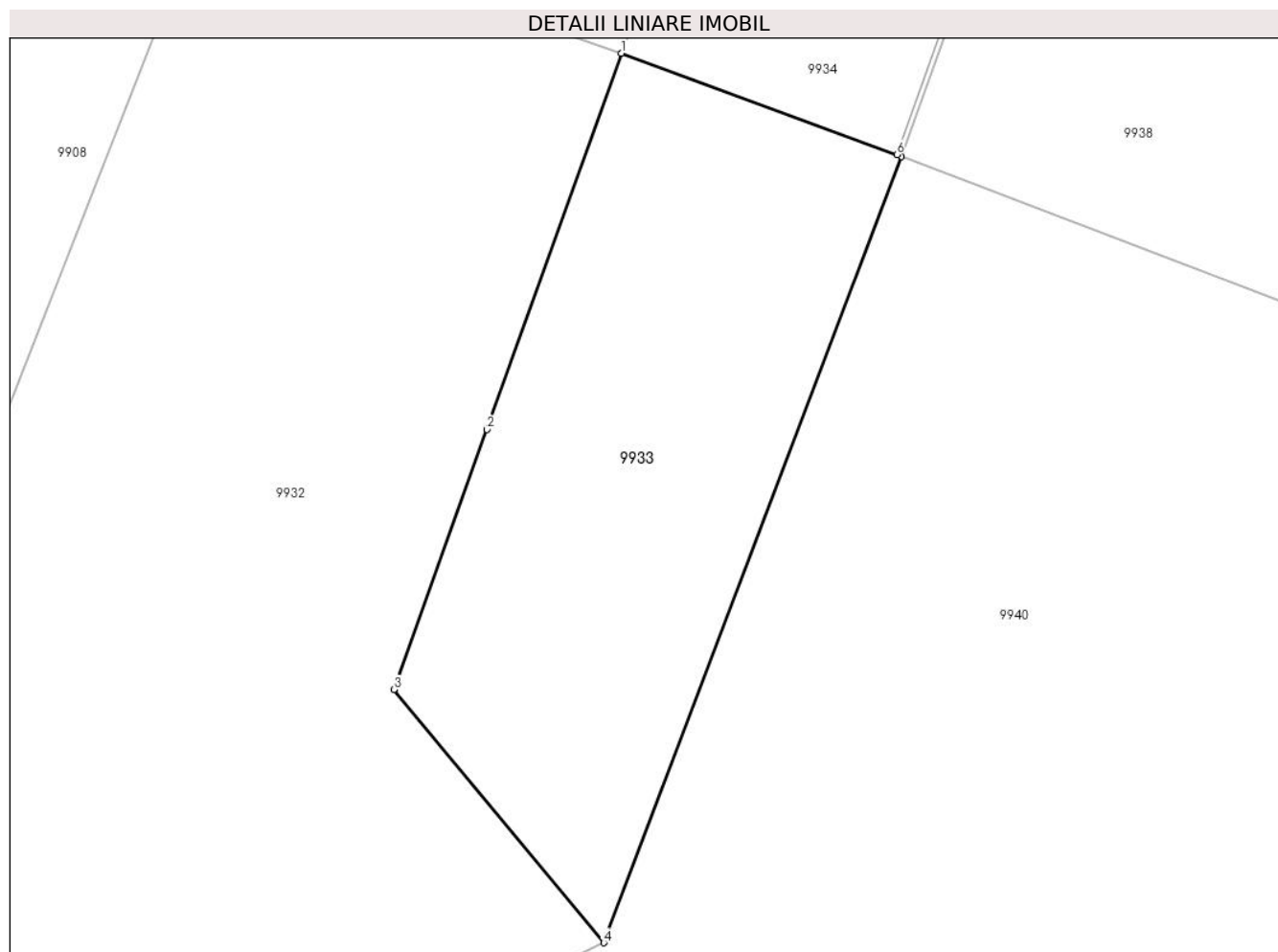
| Inscrieri privind dezmembramintele dreptului de proprietate, drepturi reale de garanție și sarcini | Referințe |
|--|-----------|
| NU SUNT | |

Anexa Nr. 1 La Partea I

Teren

| Nr cadastral | Suprafața (mp)* | Observații / Referințe |
|--------------|-----------------|------------------------|
| | 103 | |

* Suprafața este determinată în planul de proiecție Stereo 70.



Date referitoare la teren

| Crt | Categorie folosință | Intravilan | Suprafața (mp) | Tarla | Parcelă | Nr. topo | Observații / Referințe |
|-----|---------------------|------------|----------------|-------|---------|----------|------------------------|
| 1 | curți constructii | DA | 103 | 14 | 5 | - | |

Lungime Segmente

1) Valorile lungimilor segmentelor sunt obținute din proiecție în plan.

| Punct început | X / Y | Punct sfârșit | X / Y | Lungime segment (** (m) |
|---------------|----------------------------|---------------|----------------------------|-------------------------|
| 1 | 352.549,63 268.362,18 | 2 | 352.546,721 268.354,044 | 8.64 |
| 2 | 352.546,721 268.354,044 | 3 | 352.544,702 268.348,423 | 5.972 |
| 3 | 352.544,702 268.348,423 | 4 | 352.549,247 268.342,945 | 7.118 |
| 4 | 352.549,247 268.342,945 | 5 | 352.555,69 268.359,951 | 18.185 |
| 5 | 352.555,69 268.359,951 | 6 | 352.555,588 268.359,988 | 0.108 |

| Punct început | X / Y | Punct sfârșit | X / Y | Lungime segment (** (m) |
|---------------|----------------------------|---------------|--------------------------|-------------------------|
| 6 | 352.555,588 268.359,988 | 1 | 352.549,63 268.362,18 | 6.348 |

** Lungimile segmentelor sunt determinate în planul de proiecție Stereo 70 și sunt rotunjite la 1 milimetru.

*** Distanța dintre puncte este formată din segmente cumulate ce sunt mai mici decât valoarea 1 milimetru.

**DATE DESPRE IMOBILUL NR. 9934**

Oficiul de Cadastru și Publicitate Imobiliară DOLJ
Biroul de Cadastru și Publicitate Imobiliară Craiova

A. Partea I. Descrierea imobilului

TEREN Intravilan

Nr. CF vechi:128
Nr. cadastral vechi:156/4

Adresa: Loc. Piscu Vechi, Str Potcovarilor, Nr. 1D, Jud. Dolj, T14, P5

| Nr. Crt | Nr cadastral Nr. topografic | Suprafața* (mp) | Observații / Referințe |
|---------|-----------------------------|------------------------------|--|
| A1 | 30027 | Din acte: 74 Masurata: 83 | Sector cadastral:17 Teren neimprejmit; Cv 14, P 5 |

Construcții

| Crt | Nr cadastral Nr. topografic | Adresa | Observații / Referințe |
|------|-----------------------------|---|--|
| A1.1 | 30027-C1 | Loc. Piscu Vechi, Str Potcovarilor, Nr. 1D, Jud. Dolj, Cv 14, P 5 | Nr. niveluri:1; S. construita la sol:69 mp; C1-ANEXA |

B. Partea II. Proprietari și acte

| Inscrieri privitoare la dreptul de proprietate și alte drepturi reale | | Referințe |
|--|--|-----------|
| 39327 / 18/02/2021 | | |
| Act Notarial nr. CONTRACT DE VANZARE AUT NR. 214, din 16/02/2021 emis de NP CRETAN CARMEN MIHAELA; | | |
| B1 | Intabulare, drept de PROPRIETATE, dobandit prin Conventie, cota actuala 1/1, cota initiala 1/1 1) STANȚĂ ION 2) STANȚĂ MARIANA-FLORI | A1 |
| / | | |
| Act Normativ nr. LEGEA NR.7, din 13/03/1996 emis de PARLAMENTUL ROMANIEI ((art. 12; alin. 14 si alin.16)); | | |
| B2 | Intabulare, drept de PROPRIETATE, dobandit prin Lege, cota actuala 1/1, cota initiala 1/1 1) STANȚĂ ION 2) STANȚĂ MARIANA-FLORI | A1.1 |

C. Partea III. SARCINI .

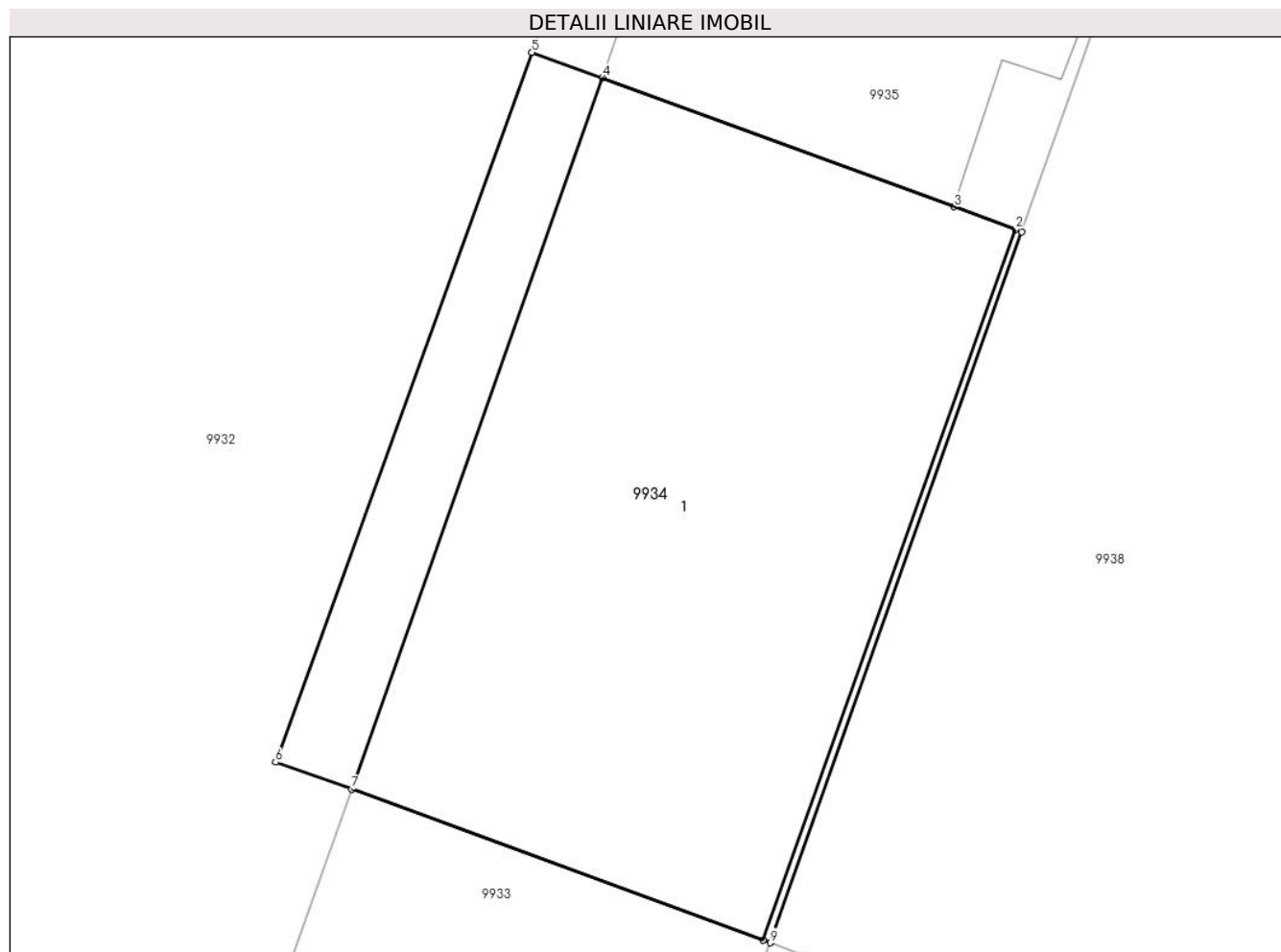
| Inscrieri privind dezmembramintele dreptului de proprietate, drepturi reale de garanție și sarcini | Referințe |
|--|-----------|
| NU SUNT | |

Anexa Nr. 1 La Partea I

Teren

| Nr cadastral | Suprafața (mp)* | Observații / Referințe |
|--------------|------------------------------|------------------------|
| 30027 | Din acte: 74 Masurata: 83 | Cv 14, P 5 |

* Suprafața este determinată în planul de proiecție Stereo 70.



Date referitoare la teren

| Crt | Categorie folosință | Intra vilan | Suprafața (mp) | Tarla | Parcelă | Nr. topo | Observații / Referințe |
|-----|---------------------|-------------|----------------|-------|---------|----------|------------------------|
| 1 | arabil | DA | 83 | 14 | 5 | - | |

Date referitoare la construcții

| Crt | Număr | Destinație construcție | Supraf. (mp) | Situație juridică | Observații / Referințe |
|------|----------|------------------------|--------------|-------------------|--|
| A1.1 | 30027-C1 | construcții anexa | 69 | Cu acte | Nr. niveluri:1; S. construita la sol:69 mp; C1-ANEXA |

Lungime Segmente

1) Valorile lungimilor segmentelor sunt obținute din proiecție în plan.

| Punct început | X / Y | Punct sfârșit | X / Y | Lungime segment (** (m) |
|---------------|----------------------------|---------------|----------------------------|-------------------------|
| 1 | 352.559,338 268.370,25 | 2 | 352.559,245 268.370,284 | 0.099 |
| 2 | 352.559,245 268.370,284 | 3 | 352.558,351 268.370,611 | 0.952 |
| 3 | 352.558,351 268.370,611 | 4 | 352.553,262 268.372,48 | 5.421 |
| 4 | 352.553,262 268.372,48 | 5 | 352.552,241 268.372,848 | 1.085 |

| Punct început | X / Y | Punct sfârșit | X / Y | Lungime segment (** (m) |
|---------------|----------------------------|---------------|----------------------------|-------------------------|
| 5 | 352.552,241 268.372,848 | 6 | 352.548,524 268.362,567 | 10.932 |
| 6 | 352.548,524 268.362,567 | 7 | 352.549,63 268.362,18 | 1.172 |
| 7 | 352.549,63 268.362,18 | 8 | 352.555,588 268.359,988 | 6.348 |
| 8 | 352.555,588 268.359,988 | 9 | 352.555,69 268.359,951 | 0.108 |
| 9 | 352.555,69 268.359,951 | 1 | 352.559,338 268.370,25 | 10.926 |

** Lungimile segmentelor sunt determinate în planul de proiecție Stereo 70 și sunt rotunjite la 1 milimetru.

*** Distanța dintre puncte este formată din segmente cumulate ce sunt mai mici decât valoarea 1 milimetru.

**DATE DESPRE IMOBILUL NR. 9935**

Oficiul de Cadastru și Publicitate Imobiliară DOLJ
Biroul de Cadastru și Publicitate Imobiliară Craiova

A. Partea I. Descrierea imobilului

TEREN Intravilan

Nr. CF vechi:127
Nr. cadastral vechi:156/3

Adresa: Loc. Piscu Vechi, Str Potcovarilor, Nr. 1C, Jud. Dolj, T14, P5

| Nr. Crt | Nr cadastral Nr. topografic | Suprafața* (mp) | Observații / Referințe |
|---------|-----------------------------|-----------------|---|
| A1 | 30189 | 62 | Sector cadastral:17 Teren neimprejmuit; |

Construcții

| Crt | Nr cadastral Nr. topografic | Adresa | Observații / Referințe |
|------|-----------------------------|---|--|
| A1.1 | 30189-C1 | Loc. Piscu Vechi, Str Potcovarilor, Nr. 1C, Jud. Dolj, Cv 14, P 5 | Nr. niveluri:1; S. construita la sol:48 mp; C1-ANEXA |

B. Partea II. Proprietari și acte

| Inscrieri privitoare la dreptul de proprietate și alte drepturi reale | | Referințe |
|--|--|-----------|
| 34790 / 15/05/2008 | | |
| Act Notarial nr. CVC cu dezmembrare nr. 1628/2008, din 01/01/2008 emis de BNP Florea Stoenescu (inscheiere de indreptare eroare materiala nr. 1062/2009 BNP Florea Stoenescu); | | |
| B1 | Intabulare, drept de PROPRIETATE, dobandit prin Conventie, cota actuala 1/1, cota initiala 1/1 1) COMUNA PISCU VECHI DOMENIU PRIVAT , CIF:5002088 <i>OBSERVATII: (provenita din conversia CF 127)</i> | A1 |
| / | | |
| Act Normativ nr. LEGEA NR.7, din 13/03/1996 emis de PARLAMENTUL ROMANIEI ((art. 12; alin. 14 si alin.16)); | | |
| B2 | Intabulare, drept de PROPRIETATE, dobandit prin Lege, cota actuala 1/1, cota initiala 1/1 1) COMUNA PISCU VECHI DOMENIUL PRIVAT , CIF:999999999999 | A1.1 |

C. Partea III. SARCINI .

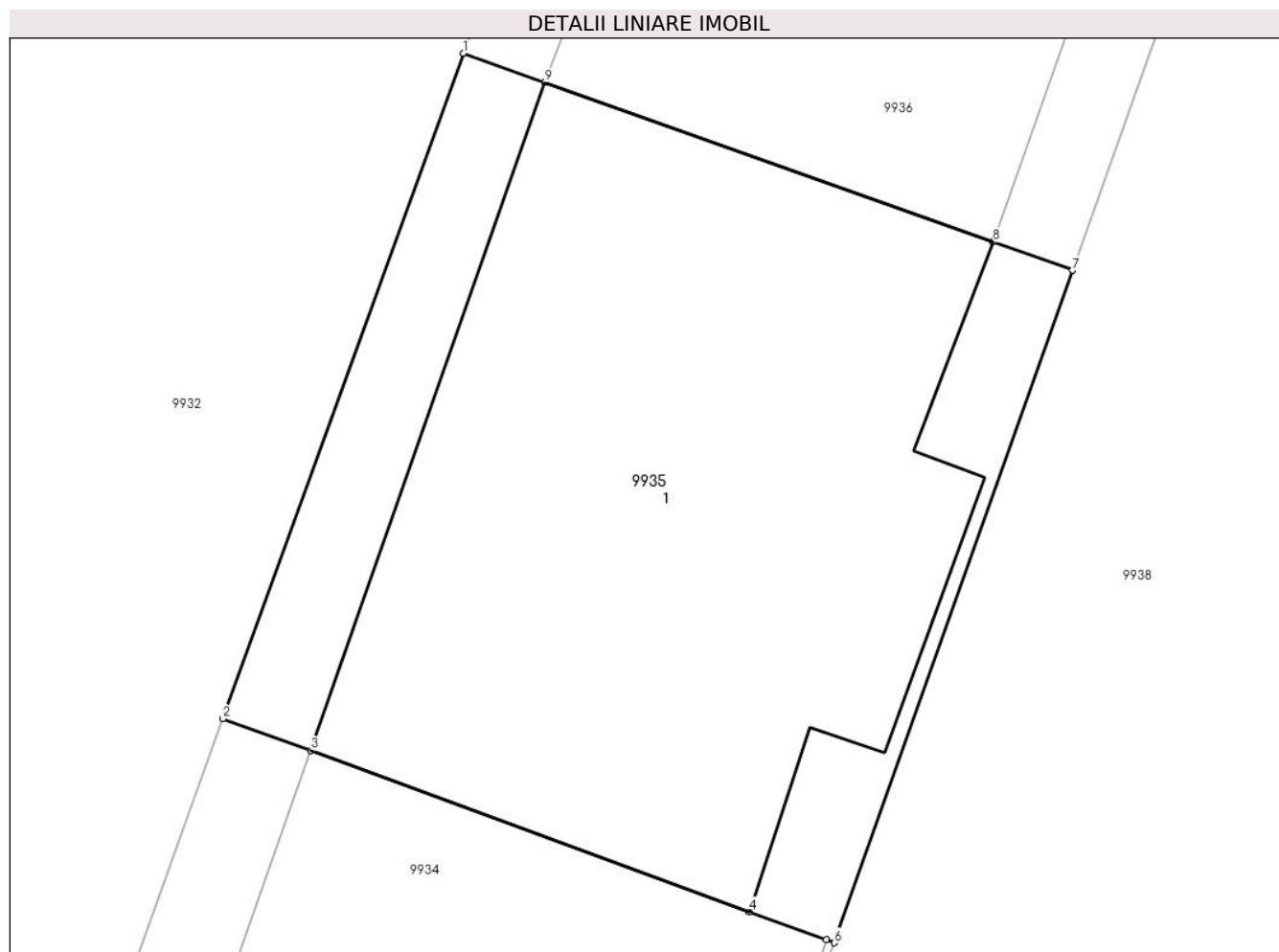
| Inscrieri privind dezmembramintele dreptului de proprietate, drepturi reale de garanție și sarcini | Referințe |
|--|-----------|
| NU SUNT | |

Anexa Nr. 1 La Partea I

Teren

| Nr cadastral | Suprafața (mp)* | Observații / Referințe |
|--------------|-----------------|------------------------|
| 30189 | 62 | |

* Suprafața este determinată în planul de proiecție Stereo 70.



Date referitoare la teren

| Crt | Categorie folosință | Intravilan | Suprafața (mp) | Tarla | Parcelă | Nr. topo | Observații / Referințe |
|-----|---------------------|------------|----------------|-------|---------|----------|------------------------|
| 1 | curți constructii | DA | 62 | 14 | 5 | - | |

Date referitoare la construcții

| Crt | Număr | Destinație construcție | Supraf. (mp) | Situație juridică | Observații / Referințe |
|------|----------|------------------------|--------------|-------------------|--|
| A1.1 | 30189-C1 | constructii anexa | 48 | Cu acte | Nr. niveluri:1; S. construita la sol:48 mp; C1-ANEXA |

Lungime Segmente

1) Valorile lungimilor segmentelor sunt obținute din proiecție în plan.

| Punct început | X / Y | Punct sfârșit | X / Y | Lungime segment (** (m) |
|---------------|----------------------------|---------------|----------------------------|-------------------------|
| 1 | 352.555,031 268.380,566 | 2 | 352.552,241 268.372,848 | 8.206 |
| 2 | 352.552,241 268.372,848 | 3 | 352.553,262 268.372,48 | 1.085 |
| 3 | 352.553,262 268.372,48 | 4 | 352.558,351 268.370,611 | 5.421 |
| 4 | 352.558,351 268.370,611 | 5 | 352.559,245 268.370,284 | 0.952 |

| Punct început | X / Y | Punct sfârșit | X / Y | Lungime segment (** (m) |
|---------------|----------------------------|---------------|----------------------------|-------------------------|
| 5 | 352.559,245 268.370,284 | 6 | 352.559,338 268.370,25 | 0.099 |
| 6 | 352.559,338 268.370,25 | 7 | 352.562,101 268.378,049 | 8.274 |
| 7 | 352.562,101 268.378,049 | 8 | 352.561,18 268.378,377 | 0.977 |
| 8 | 352.561,18 268.378,377 | 9 | 352.555,98 268.380,228 | 5.52 |
| 9 | 352.555,98 268.380,228 | 1 | 352.555,031 268.380,566 | 1.007 |

** Lungimile segmentelor sunt determinate în planul de proiecție Stereo 70 și sunt rotunjite la 1 milimetru.

*** Distanța dintre puncte este formată din segmente cumulate ce sunt mai mici decât valoarea 1 milimetru.

**DATE DESPRE IMOBILUL NR. 9936**

Oficiul de Cadastru și Publicitate Imobiliară DOLJ
Biroul de Cadastru și Publicitate Imobiliară Craiova

A. Partea I. Descrierea imobilului

TEREN Intravilan

Nr. CF vechi:126
Nr. cadastral vechi:156/2

Adresa: Loc. Piscu Vechi, Str Potcovarilor, Nr. 1B, Jud. Dolj, T14, P5

| Nr. Crt | Nr cadastral Nr. topografic | Suprafața* (mp) | Observații / Referințe |
|---------|-----------------------------|------------------------------|---|
| A1 | 30197 | Din acte: 87 Masurata: 83 | Sector cadastral:17 Teren neimprejmuit; |

Construcții

| Crt | Nr cadastral Nr. topografic | Adresa | Observații / Referințe |
|------|-----------------------------|---|--|
| A1.1 | 30197-C1 | Loc. Piscu Vechi, Str Potcovarilor, Nr. 1B, Jud. Dolj, T14 P5 | Nr. niveluri:1; S. construita la sol:61 mp; C1-ANEXA |

B. Partea II. Proprietari și acte

| Inscrieri privitoare la dreptul de proprietate și alte drepturi reale | | Referințe |
|--|---|-----------|
| 45956 / 15/02/2023 | | |
| Act Notarial nr. CONTRACT DE VANZARE AUT NR 451, din 14/02/2023 emis de NP Sorop Alexandru Oliviu; | | |
| B1 | Intabulare, drept de PROPRIETATE, dobandit prin Conventie, cota actuala 1/1, cota initiala 1/1 1) CHIRIEAC EMIL DANIEL | A1 |
| / | | |
| Act Normativ nr. LEGEA NR.7, din 13/03/1996 emis de PARLAMENTUL ROMANIEI ((art. 12; alin. 14 si alin.16)); | | |
| B2 | Intabulare, drept de PROPRIETATE, dobandit prin Lege, cota actuala 1/1, cota initiala 1/1 1) CHIRIEAC EMIL DANIEL | A1.1 |

C. Partea III. SARCINI .

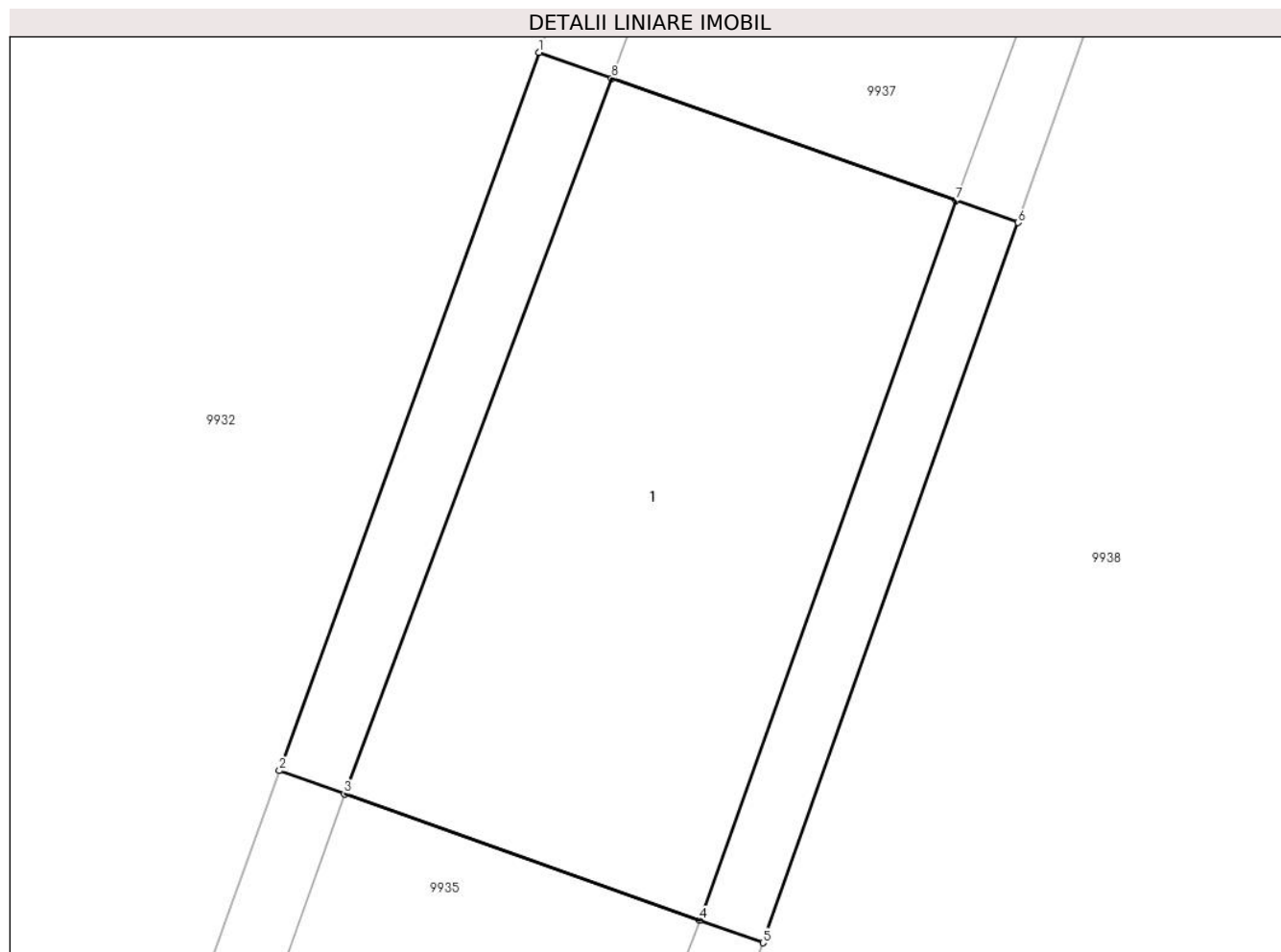
| Inscrieri privind dezmembramintele dreptului de proprietate, drepturi reale de garanție și sarcini | Referințe |
|--|-----------|
| NU SUNT | |

Anexa Nr. 1 La Partea I

Teren

| Nr cadastral | Suprafața (mp)* | Observații / Referințe |
|--------------|------------------------------|------------------------|
| 30197 | Din acte: 87 Masurata: 83 | |

* Suprafața este determinată în planul de proiecție Stereo 70.



Date referitoare la teren

| Crt | Categorie folosință | Intra vilan | Suprafața (mp) | Tarla | Parcelă | Nr. topo | Observații / Referințe |
|-----|---------------------|-------------|----------------|-------|---------|----------|------------------------|
| 1 | curți constructii | DA | 83 | 14 | 5 | - | |

Date referitoare la construcții

| Crt | Număr | Destinație construcție | Supraf. (mp) | Situație juridică | Observații / Referințe |
|------|----------|------------------------|--------------|-------------------|--|
| A1.1 | 30197-C1 | construcții anexa | 61 | Cu acte | Nr. niveluri:1; S. construita la sol:61 mp; C1-ANEXA |

Lungime Segmente

1) Valorile lungimilor segmentelor sunt obținute din proiecție în plan.

| Punct început | X / Y | Punct sfârșit | X / Y | Lungime segment (** (m) |
|---------------|----------------------------|---------------|----------------------------|-------------------------|
| 1 | 352.558,827 268.391,065 | 2 | 352.555,031 268.380,566 | 11.165 |
| 2 | 352.555,031 268.380,566 | 3 | 352.555,98 268.380,228 | 1.007 |
| 3 | 352.555,98 268.380,228 | 4 | 352.561,18 268.378,377 | 5.52 |

| Punct început | X / Y | Punct sfârșit | X / Y | Lungime segment (** (m) |
|---------------|----------------------------|---------------|----------------------------|-------------------------|
| 4 | 352.561,18 268.378,377 | 5 | 352.562,101 268.378,049 | 0.977 |
| 5 | 352.562,101 268.378,049 | 6 | 352.565,83 268.388,577 | 11.169 |
| 6 | 352.565,83 268.388,577 | 7 | 352.564,918 268.388,901 | 0.968 |
| 7 | 352.564,918 268.388,901 | 8 | 352.559,89 268.390,688 | 5.336 |
| 8 | 352.559,89 268.390,688 | 1 | 352.558,827 268.391,065 | 1.128 |

** Lungimile segmentelor sunt determinate în planul de proiecție Stereo 70 și sunt rotunjite la 1 milimetru.

*** Distanța dintre puncte este formată din segmente cumulate ce sunt mai mici decât valoarea 1 milimetru.

**DATE DESPRE IMOBILUL NR. 9937**

Oficiul de Cadastru și Publicitate Imobiliară DOLJ
Biroul de Cadastru și Publicitate Imobiliară Craiova

A. Partea I. Descrierea imobilului

TEREN Intravilan

Nr. CF vechi:125
Nr. cadastral vechi:156/1

Adresa: Loc. Piscu Vechi, Str Potcovarilor, Nr. 1A, Jud. Dolj, T14, P5

| Nr. Crt | Nr cadastral Nr. topografic | Suprafața* (mp) | Observații / Referințe |
|---------|-----------------------------|--------------------------------|---|
| A1 | 30011 | Din acte: 149 Masurata: 143 | Sector cadastral:17 Teren neimprejmuit; |

Construcții

| Crt | Nr cadastral Nr. topografic | Adresa | Observații / Referințe |
|------|-----------------------------|--|---|
| A1.1 | 30011-C1 | Loc. Piscu Vechi, Str Potcovarilor, Nr. 1A, Jud. Dolj, Cv. 14, P 5 | Nr. niveluri:1; S. construita la sol:101 mp; C1-ANEXA |

B. Partea II. Proprietari și acte

| Inscrieri privitoare la dreptul de proprietate și alte drepturi reale | | Referințe |
|--|--|-----------|
| 48569 / 28/07/2010 | | |
| Act Notarial nr. cvc aut nr 1884, din 23/07/2010 emis de NP Stoenescu Florea; | | |
| B1 | Intabulare, drept de PROPRIETATE, dobandit prin Conventie, cota actuala 1/1, cota initiala 1/1 1) MITROI NICOLAE - DANIEL 2) MITROI MIRELA - RAMONA, LIPSĂ CNP | A1 |
| / | | |
| Act Normativ nr. LEGEA NR.7, din 13/03/1996 emis de PARLAMENTUL ROMANIEI ((art. 12; alin. 14 si alin.16)); | | |
| B2 | Intabulare, drept de PROPRIETATE, dobandit prin Lege, cota actuala 1/1, cota initiala 1/1 1) MITROI NICOLAE-DANIEL 2) MITROI MIRELA-RAMONA, LIPSĂ CNP | A1.1 |

C. Partea III. SARCINI .

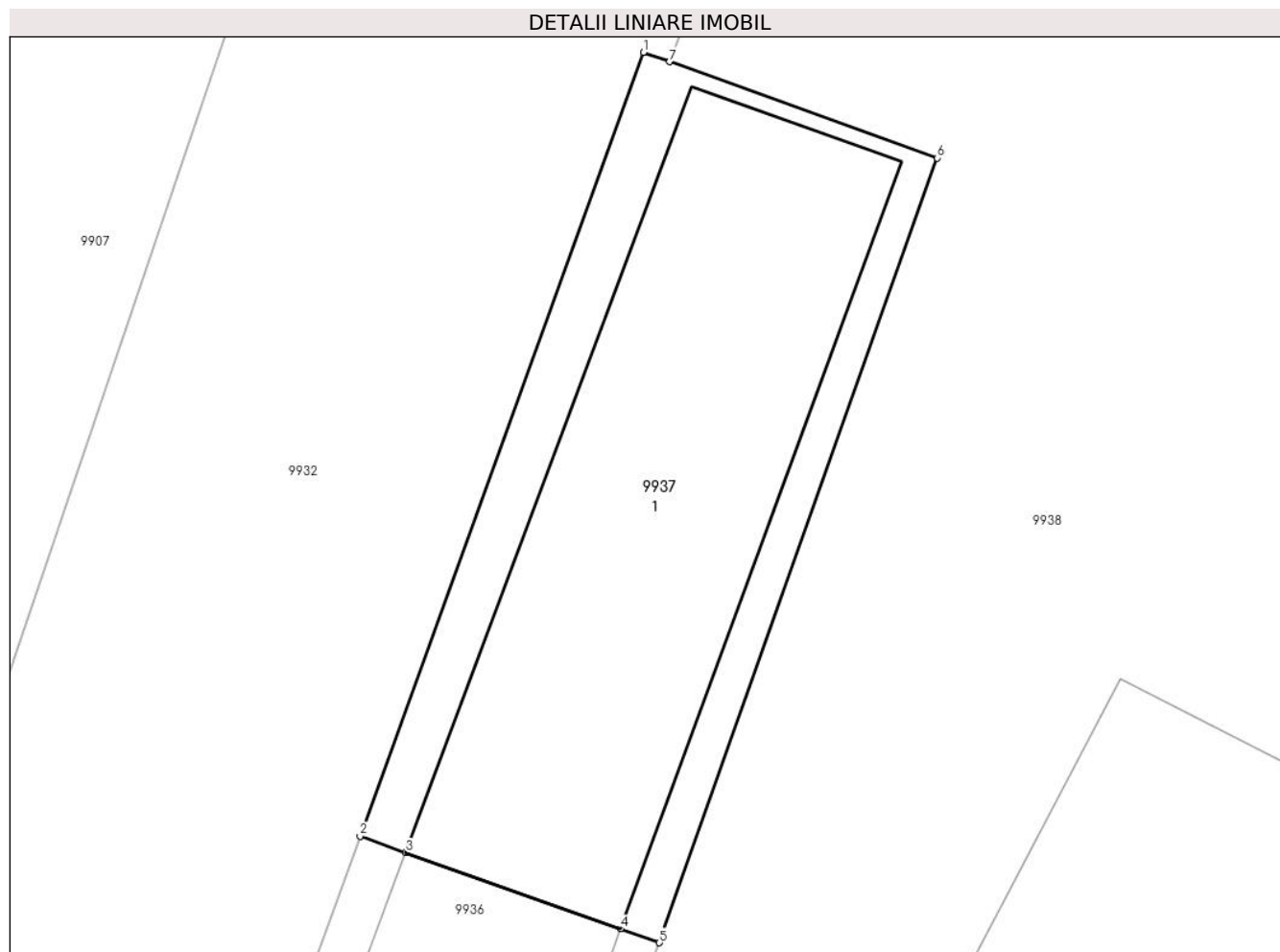
| Inscrieri privind dezmembramintele dreptului de proprietate, drepturi reale de garanție și sarcini | Referințe |
|--|-----------|
| NU SUNT | |

Anexa Nr. 1 La Partea I

Teren

| Nr cadastral | Suprafața (mp)* | Observații / Referințe |
|--------------|--------------------------------|------------------------|
| 30011 | Din acte: 149 Masurata: 143 | |

* Suprafața este determinată în planul de proiecție Stereo 70.



Date referitoare la teren

| Crt | Categorie folosință | Intra vilan | Suprafața (mp) | Tarla | Parcelă | Nr. topo | Observații / Referințe |
|-----|---------------------|-------------|----------------|-------|---------|----------|------------------------|
| 1 | curți constructii | DA | 143 | 14 | 5 | - | |

Date referitoare la construcții

| Crt | Număr | Destinație construcție | Supraf. (mp) | Situație juridică | Observații / Referințe |
|------|----------|------------------------|--------------|-------------------|---|
| A1.1 | 30011-C1 | construcții anexa | 101 | Cu acte | Nr. niveluri:1; S. construita la sol:101 mp; C1-ANEXA |

Lungime Segmente

1) Valorile lungimilor segmentelor sunt obținute din proiecție în plan.

| Punct început | X / Y | Punct sfârșit | X / Y | Lungime segment (** (m) |
|---------------|----------------------------|---------------|----------------------------|-------------------------|
| 1 | 352.565,453 268.409,391 | 2 | 352.558,827 268.391,065 | 19.487 |
| 2 | 352.558,827 268.391,065 | 3 | 352.559,89 268.390,688 | 1.128 |
| 3 | 352.559,89 268.390,688 | 4 | 352.564,918 268.388,901 | 5.336 |

| Punct început | X / Y | Punct sfârşit | X / Y | Lungime segment (** (m) |
|---------------|----------------------------|---------------|----------------------------|-------------------------|
| 4 | 352.564,918 268.388,901 | 5 | 352.565,83 268.388,577 | 0.968 |
| 5 | 352.565,83 268.388,577 | 6 | 352.572,327 268.406,92 | 19.46 |
| 6 | 352.572,327 268.406,92 | 7 | 352.566,069 268.409,17 | 6.65 |
| 7 | 352.566,069 268.409,17 | 1 | 352.565,453 268.409,391 | 0.655 |

** Lungimile segmentelor sunt determinate în planul de proiecție Stereo 70 și sunt rotunjite la 1 milimetru.

*** Distanța dintre puncte este formată din segmente cumulate ce sunt mai mici decât valoarea 1 milimetru.

**DATE DESPRE IMOBILUL NR. 9938**

Oficiul de Cadastru și Publicitate Imobiliară DOLJ
Biroul de Cadastru și Publicitate Imobiliară Craiova

A. Partea I. Descrierea imobilului

TEREN Intravilan

Nr. CF vechi:100
Nr. cadastral vechi:144

Adresa: Loc. Piscu Vechi, Str Mihai Viteazu, Nr. 85, Jud. Dolj

| Nr. Crt | Nr cadastral Nr. topografic | Suprafața* (mp) | Observații / Referințe |
|---------|-----------------------------|------------------------------------|---|
| A1 | 30203 | Din acte: 3.000 Masurata: 2.520 | Sector cadastral:17 Teren neimprejmuit; |

Construcții

| Crt | Nr cadastral Nr. topografic | Adresa | Observații / Referințe |
|------|-----------------------------|--|---|
| A1.1 | 30203-C1 | Loc. Piscu Vechi, Str Mihai Viteazu, Nr. 85, Jud. Dolj | Nr. niveluri:1; S. construita la sol:291 mp; C1 - LOCUINTA - Parter |
| A1.2 | 30203-C2 | Loc. Piscu Vechi, Str Mihai Viteazu, Nr. 85, Jud. Dolj | Nr. niveluri:1; S. construita la sol:105 mp; C2 - ANEXA |
| A1.3 | 30203-C3 | Loc. Piscu Vechi, Str Mihai Viteazu, Nr. 85, Jud. Dolj | Nr. niveluri:1; S. construita la sol:10 mp; C3 - ANEXA |
| A1.4 | 30203-C4 | Loc. Piscu Vechi, Str Mihai Viteazu, Nr. 85, Jud. Dolj | Nr. niveluri:1; S. construita la sol:9 mp; C4 - ANEXA |

B. Partea II. Proprietari și acte

| Inscrieri privitoare la dreptul de proprietate și alte drepturi reale | | Referințe |
|--|--|------------------------|
| 50802 / 17/08/2007 | | |
| Act Notarial nr. CERTIFICAT DE DONATIE NR.1348, din 01/01/2007 emis de BNP Vladoianu T; | | |
| B1 | Intabulare, drept de PROPRIETATE, dobandit prin Conventie, cota actuala 1/1, cota initiala 1/1 1) BISERICA PENTICOSTALA SMIRNA , CIF:999999999999 <i>OBSERVATII: (provenita din conversia CF 100)</i> | A1 |
| / | | |
| Act Normativ nr. LEGEA NR.7, din 13/03/1996 emis de PARLAMENTUL ROMANIEI ((art. 12; alin. 14 si alin.16)); | | |
| B2 | Intabulare, drept de PROPRIETATE, dobandit prin Lege, cota actuala 1/1, cota initiala 1/1 1) BISERICA PENTICOSTALA SMIRNA , CIF:999999999999 | A1.1, A1.2, A1.3, A1.4 |

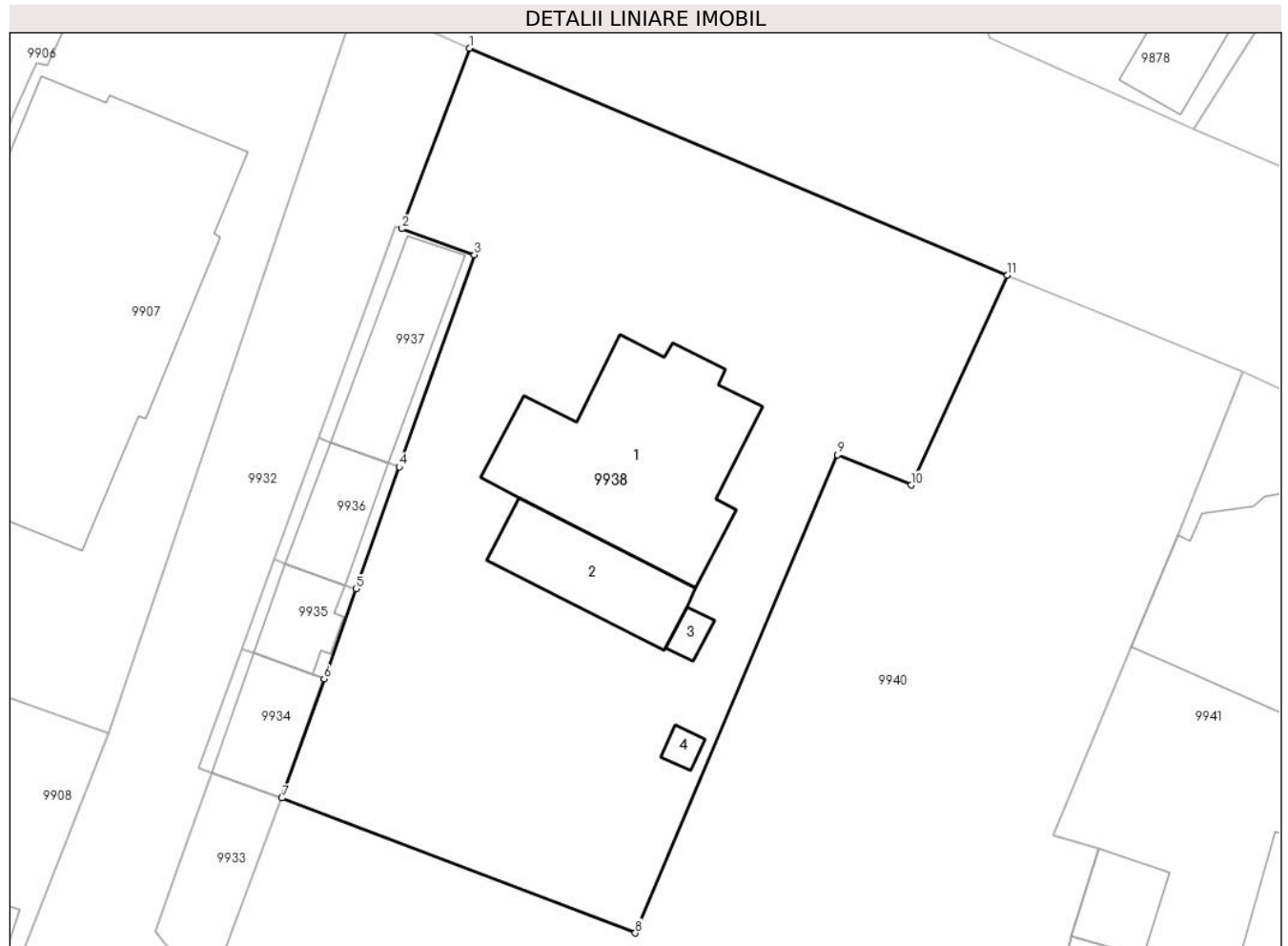
C. Partea III. SARCINI .

| Inscrieri privind dezmembramintele dreptului de proprietate, drepturi reale de garanție și sarcini | Referințe |
|--|-----------|
| NU SUNT | |

Teren

| | | |
|--------------|------------------------------------|------------------------|
| Nr cadastral | Suprafața (mp)* | Observații / Referințe |
| 30203 | Din acte: 3.000 Masurata: 2.520 | |

* Suprafața este determinată în planul de proiecție Stereo 70.



Date referitoare la teren

| Crt | Categorie folosință | Intra vilan | Suprafața (mp) | Tarla | Parcelă | Nr. topo | Observații / Referințe |
|-----|---------------------|-------------|----------------|-------|---------|----------|------------------------|
| 1 | curți constructii | DA | 2.520 | - | - | - | |

Date referitoare la construcții

| Crt | Număr | Destinație construcție | Supraf. (mp) | Situație juridică | Observații / Referințe |
|------|----------|-------------------------|--------------|-------------------|---|
| A1.1 | 30203-C1 | construcții de locuințe | 291 | Cu acte | Nr. niveluri:1; S. construita la sol:291 mp; C1 - LOCUINTA - Parter |
| A1.2 | 30203-C2 | construcții anexa | 105 | Cu acte | Nr. niveluri:1; S. construita la sol:105 mp; C2 - ANEXA |
| A1.3 | 30203-C3 | construcții anexa | 10 | Cu acte | Nr. niveluri:1; S. construita la sol:10 mp; C3 - ANEXA |
| A1.4 | 30203-C4 | construcții anexa | 9 | Cu acte | Nr. niveluri:1; S. construita la sol:9 mp; C4 - ANEXA |

Lungime Segmente

1) Valorile lungimilor segmentelor sunt obținute din proiecție în plan.

| Punct început | X / Y | Punct sfârșit | X / Y | Lungime segment (** (m) |
|---------------|----------------------------|---------------|----------------------------|-------------------------|
| 1 | 352.571,909 268.424,773 | 2 | 352.566,069 268.409,17 | 16.66 |
| 2 | 352.566,069 268.409,17 | 3 | 352.572,327 268.406,92 | 6.65 |
| 3 | 352.572,327 268.406,92 | 4 | 352.565,83 268.388,577 | 19.46 |
| 4 | 352.565,83 268.388,577 | 5 | 352.562,101 268.378,049 | 11.169 |
| 5 | 352.562,101 268.378,049 | 6 | 352.559,338 268.370,25 | 8.274 |
| 6 | 352.559,338 268.370,25 | 7 | 352.555,69 268.359,951 | 10.926 |
| 7 | 352.555,69 268.359,951 | 8 | 352.586,247 268.348,283 | 32.709 |
| 8 | 352.586,247 268.348,283 | 9 | 352.603,723 268.389,631 | 44.89 |
| 9 | 352.603,723 268.389,631 | 10 | 352.610,108 268.387,007 | 6.903 |
| 10 | 352.610,108 268.387,007 | 11 | 352.618,384 268.405,155 | 19.946 |
| 11 | 352.618,384 268.405,155 | 1 | 352.571,909 268.424,773 | 50.446 |

** Lungimile segmentelor sunt determinate în planul de proiecție Stereo 70 și sunt rotunjite la 1 milimetru.

*** Distanța dintre puncte este formată din segmente cumulate ce sunt mai mici decât valoarea 1 milimetru.

**DATE DESPRE IMOBILUL NR. 9939**

Oficiul de Cadastru și Publicitate Imobiliară DOLJ
Biroul de Cadastru și Publicitate Imobiliară Craiova

A. Partea I. Descrierea imobilului

TEREN Intravilan

Nr. CF vechi:135
Nr. cadastral vechi:174

Adresa: Loc. Piscu Vechi, Str Mihai Viteazu, Nr. 83B, Jud. Dolj

| Nr. Crt | Nr cadastral Nr. topografic | Suprafața* (mp) | Observații / Referințe |
|---------|-----------------------------|-----------------|---------------------------------------|
| A1 | 30232 | 1.419 | Sector cadastral:17 Teren imprejmuit; |

Construcții

| Crt | Nr cadastral Nr. topografic | Adresa | Observații / Referințe |
|------|-----------------------------|---|---|
| A1.1 | 30232-C1 | Loc. Piscu Vechi, Str Mihai Viteazu, Nr. 83B, Jud. Dolj | Nr. niveluri:1; S. construita la sol:200 mp; C1 - ANEXA |

B. Partea II. Proprietari și acte

| Inscrieri privitoare la dreptul de proprietate și alte drepturi reale | | Referințe |
|--|--|-----------|
| 3089 / 19/01/2010 | | |
| Act Normativ nr. HG NR. 965, din 18/09/2002 emis de GUVERNUL ROMANIEI (ANEXA NR 73 - INVENTARUL BUNURILOR CARE APARTIN DOMENIULUI PUBLIC AL COM. PISCU VECHI; HOT NR. 10 DIN 2008 - CONSILIUL LOCAL AL COM. PISCU VECHI; REFERAT NR. 14674/2008 - INSTITUTIA PREFECTULUI JUDETULUI DOLJ); | | |
| B1 | Intabulare, drept de PROPRIETATE, dobandit prin Lege, cota actuala 1/1, cota initiala 1/1 1) COMUNA PISCU VECHI-DOMENIUL PUBLIC , CIF:5002088 <i>OBSERVATII: (provenita din conversia CF 135)</i> | A1 |
| / | | |
| Act Normativ nr. LEGEA NR.7, din 13/03/1996 emis de PARLAMENTUL ROMANIEI ((art. 12; alin. 14 si alin.16)); | | |
| B2 | Intabulare, drept de PROPRIETATE, dobandit prin Lege, cota actuala 1/1, cota initiala 1/1 1) COMUNA PISCU VECHI-DOMENIUL PUBLIC , CIF:999999999999 | A1.1 |
| 3089 / 19/01/2010 | | |
| Act Normativ nr. HG 965 DIN 2002, din 18/09/2002 emis de GUVERNUL ROMANIEI (ANEXA NR 73 - INVENTARUL BUNURILOR CARE APARTIN DOMENIULUI PUBLIC AL COM. PISCU VECHI; HOT NR. 10 DIN 2008 - CONSILIUL LOCAL AL COM. PISCU VECHI; REFERAT NR. 14674/2008 - INSTITUTIA PREFECTULUI JUDETULUI DOLJ); | | |
| B3 | Se inscrie dreptul de administrare asupra imobilului de sub A 1 in favoarea lui CONSILIUL LOCAL AL COM. PISCU VECHI <i>OBSERVATII: (provenita din conversia CF 135)</i> | A1 |

C. Partea III. SARCINI .

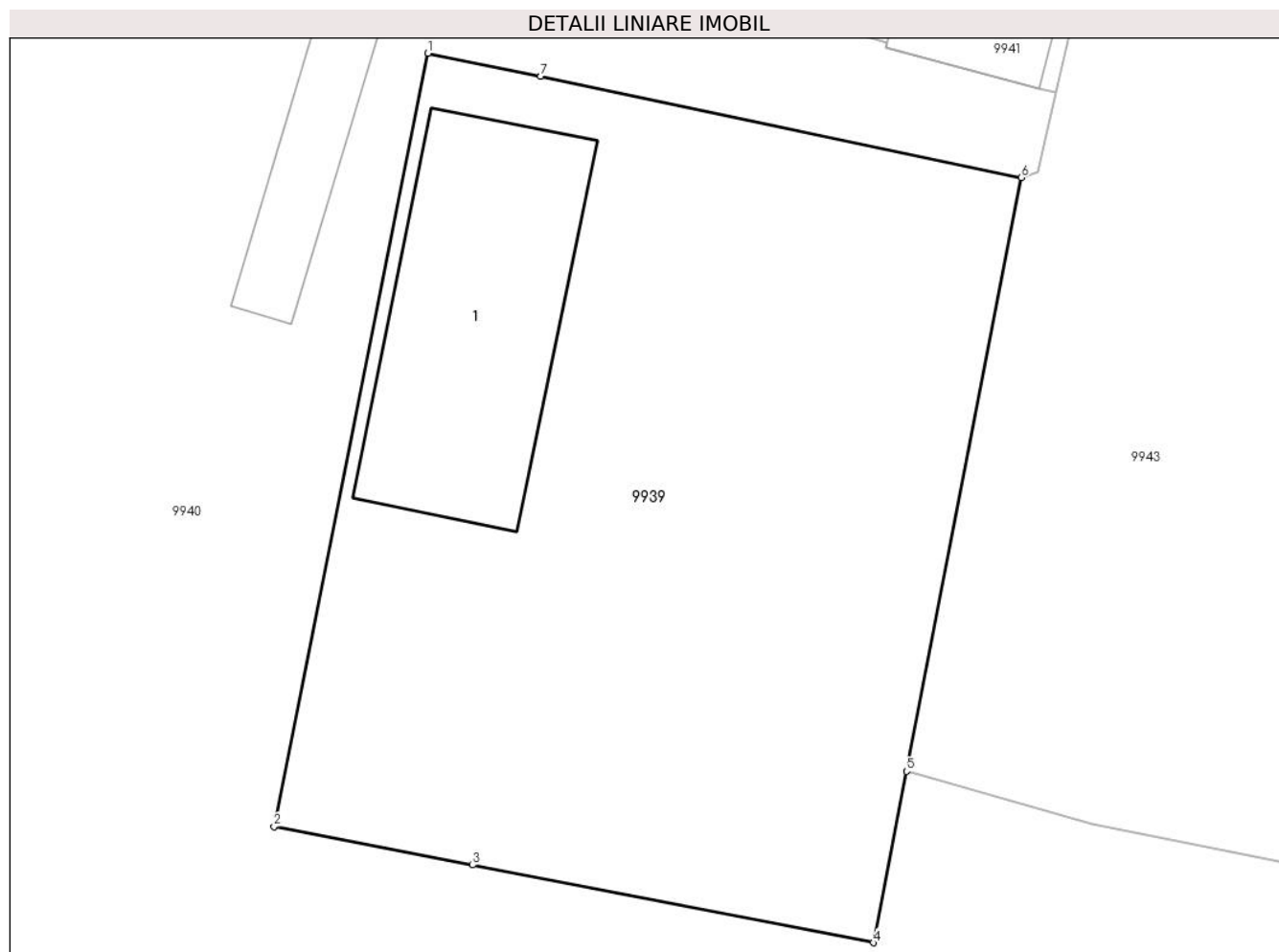
| Inscrieri privind dezmembramintele dreptului de proprietate, drepturi reale de garanție și sarcini | Referințe |
|--|-----------|
| NU SUNT | |

Anexa Nr. 1 La Partea I

Teren

| Nr cadastral | Suprafața (mp)* | Observații / Referințe |
|--------------|-----------------|------------------------|
| 30232 | 1.419 | |

* Suprafața este determinată în planul de proiecție Stereo 70.



Date referitoare la teren

| Crt | Categorie folosință | Intravilan | Suprafața (mp) | Tarla | Parcelă | Nr. topo | Observații / Referințe |
|-----|---------------------|------------|----------------|-------|---------|----------|------------------------|
| 1 | curți constructii | DA | 1.419 | - | - | - | |

Date referitoare la construcții

| Crt | Număr | Destinație construcție | Supraf. (mp) | Situație juridică | Observații / Referințe |
|------|----------|------------------------|--------------|-------------------|---|
| A1.1 | 30232-C1 | constructii anexa | 200 | Cu acte | Nr. niveluri:1; S. construita la sol:200 mp; C1 - ANEXA |

Lungime Segmente

1) Valorile lungimilor segmentelor sunt obținute din proiecție în plan.

| Punct început | X / Y | Punct sfârșit | X / Y | Lungime segment (** (m) |
|---------------|----------------------------|---------------|----------------------------|-------------------------|
| 1 | 352.605,587 268.331,414 | 2 | 352.597,191 268.289,255 | 42.987 |
| 2 | 352.597,191 268.289,255 | 3 | 352.608,027 268.287,154 | 11.038 |
| 3 | 352.608,027 268.287,154 | 4 | 352.629,885 268.282,916 | 22.265 |

| Punct început | X / Y | Punct sfârșit | X / Y | Lungime segment (** (m) |
|---------------|----------------------------|---------------|----------------------------|-------------------------|
| 4 | 352.629,885 268.282,916 | 5 | 352.631,698 268.292,265 | 9.523 |
| 5 | 352.631,698 268.292,265 | 6 | 352.637,959 268.324,641 | 32.976 |
| 6 | 352.637,959 268.324,641 | 7 | 352.611,746 268.330,153 | 26.786 |
| 7 | 352.611,746 268.330,153 | 1 | 352.605,587 268.331,414 | 6.287 |

** Lungimile segmentelor sunt determinate în planul de proiecție Stereo 70 și sunt rotunjite la 1 milimetru.

*** Distanța dintre puncte este formată din segmente cumulate ce sunt mai mici decât valoarea 1 milimetru.

**DATE DESPRE IMOBILUL NR. 9940**

Oficiul de Cadastru și Publicitate Imobiliară DOLJ
Biroul de Cadastru și Publicitate Imobiliară Craiova

A. Partea I. Descrierea imobilului

TEREN Intravilan

Adresa: Loc. Piscu Vechi, Str Mihai Viteazu, Nr. 83A, Jud. Dolj, T14, P20

| Nr. Crt | Nr cadastral Nr. topografic | Suprafața* (mp) | Observații / Referințe |
|---------|-----------------------------|------------------------------------|---------------------------------------|
| A1 | 30581 | Din acte: 7.960 Masurata: 7.716 | Sector cadastral:17 Teren imprejmuit; |

Construcții

| Crt | Nr cadastral Nr. topografic | Adresa | Observații / Referințe |
|------|-----------------------------|---|--|
| A1.1 | 30581-C1 | Loc. Piscu Vechi, Str Mihai Viteazu, Nr. 83A, Jud. Dolj, fost T14 P20 | Nr. niveluri:1; S. construita la sol:483 mp; C1-HALA PIATA |
| A1.2 | 30581-C2 | Loc. Piscu Vechi, Str Mihai Viteazu, Nr. 83A, Jud. Dolj, fost T14 P20 | Nr. niveluri:1; S. construita la sol:85 mp; C2-CANTAR |

B. Partea II. Proprietari și acte

| Inscrieri privitoare la dreptul de proprietate și alte drepturi reale | | Referințe |
|--|---|------------|
| 165844 / 25/11/2016 | | |
| Act Normativ nr. HG nr. 965, din 18/09/2002 emis de Guvernul Romaniei (act normativ nr Hotararea nr. 36 din 12.08.1999, emis de CONSILIUL LOCAL COMUNA PISCU VECHI, Adeverinta nr. 8077/17.11.2016 emisa de Primaria Piscu Vechi); | | |
| B1 | Intabulare, drept de PROPRIETATE, dobandit prin Lege, cota actuala 1/1, cota initiala 1/1 1) COMUNA PISCU VECHI -DOMENIUL PUBLIC, CIF:5002088 | A1 |
| / | | |
| Act Normativ nr. LEGEA NR.7, din 13/03/1996 emis de PARLAMENTUL ROMANIEI ((art. 12; alin. 14 si alin.16)); | | |
| B2 | Intabulare, drept de PROPRIETATE, dobandit prin Lege, cota actuala 1/1, cota initiala 1/1 1) COMUNA PISCU VECHI-DOMENIUL PUBLIC, CIF:9999999999999 | A1.1, A1.2 |

C. Partea III. SARCINI .

| Inscrieri privind dezmembramintele dreptului de proprietate, drepturi reale de garanție și sarcini | Referințe |
|--|-----------|
| NU SUNT | |

Teren

| | | |
|--------------|------------------------------------|------------------------|
| Nr cadastral | Suprafața (mp)* | Observații / Referințe |
| 30581 | Din acte: 7.960 Masurata: 7.716 | |

* Suprafața este determinată în planul de proiecție Stereo 70.



Date referitoare la teren

| Crt | Categorie folosință | Intravilan | Suprafața (mp) | Tarla | Parcelă | Nr. topo | Observații / Referințe |
|-----|---------------------|------------|----------------|-------|---------|----------|--|
| 1 | curți constructii | DA | 7.716 | 14 | 20 | - | Terenul este imprejmuit cu gard de sarma, gard de lemn, zid constructie si limita conventionala. |

Date referitoare la construcții

| Crt | Număr | Destinație construcție | Supraf. (mp) | Situație juridică | Observații / Referințe |
|------|----------|--------------------------------------|--------------|-------------------|--|
| A1.1 | 30581-C1 | construcții industriale si edilitare | 483 | Cu acte | Nr. niveluri:1; S. construita la sol:483 mp; C1-HALA PIATA |
| A1.2 | 30581-C2 | construcții anexa | 85 | Cu acte | Nr. niveluri:1; S. construita la sol:85 mp; C2-CANTAR |

Lungime Segmente

1) Valorile lungimilor segmentelor sunt obținute din proiecție în plan.

| Punct început | X / Y | Punct sfârșit | X / Y | Lungime segment | Punct început | X / Y | Punct sfârșit | X / Y | Lungime segment | Punct început | X / Y | Punct sfârșit | X / Y | Lungime segment |
|---------------|----------------------------|---------------|----------------------------|-----------------|---------------|----------------------------|---------------|----------------------------|-----------------|---------------|----------------------------|---------------|----------------------------|-----------------|
| 1 | 352.618,384 268.405,155 | 2 | 352.610,108 268.387,007 | 19.946 | 2 | 352.610,108 268.387,007 | 3 | 352.603,723 268.389,631 | 6.903 | 3 | 352.603,723 268.389,631 | 4 | 352.586,247 268.348,283 | 44.89 |
| 4 | 352.586,247 268.348,283 | 5 | 352.555,69 268.359,951 | 32.709 | 5 | 352.555,69 268.359,951 | 6 | 352.549,247 268.342,945 | 18.185 | 6 | 352.549,247 268.342,945 | 7 | 352.543,989 268.340,378 | 5.851 |

| Punct început | X / Y | Punct sfârșit | X / Y | Lungime segment | Punct început | X / Y | Punct sfârșit | X / Y | Lungime segment | Punct început | X / Y | Punct sfârșit | X / Y | Lungime segment |
|---------------|----------------------------|---------------|----------------------------|-----------------|---------------|----------------------------|---------------|----------------------------|-----------------|---------------|----------------------------|---------------|----------------------------|-----------------|
| 7 | 352.543,989 268.340,378 | 8 | 352.530,53 268.305,288 | 37.583 | 8 | 352.530,53 268.305,288 | 9 | 352.570,766 268.296,262 | 41.236 | 9 | 352.570,766 268.296,262 | 10 | 352.567,025 268.273,624 | 22.945 |
| 10 | 352.567,025 268.273,624 | 11 | 352.564,318 268.264,885 | 9.148 | 11 | 352.564,318 268.264,885 | 12 | 352.562,001 268.254,039 | 11.091 | 12 | 352.562,001 268.254,039 | 13 | 352.580,807 268.250,221 | 19.19 |
| 13 | 352.580,807 268.250,221 | 14 | 352.591,166 268.247,54 | 10.7 | 14 | 352.591,166 268.247,54 | 15 | 352.599,722 268.276,714 | 30.403 | 15 | 352.599,722 268.276,714 | 16 | 352.607,156 268.277,119 | 7.445 |
| 16 | 352.607,156 268.277,119 | 17 | 352.616,791 268.275,401 | 9.787 | 17 | 352.616,791 268.275,401 | 18 | 352.630,361 268.272,927 | 13.794 | 18 | 352.630,361 268.272,927 | 19 | 352.652,908 268.264,948 | 23.917 |
| 19 | 352.652,908 268.264,948 | 20 | 352.655,281 268.275,247 | 10.569 | 20 | 352.655,281 268.275,247 | 21 | 352.657,843 268.286,15 | 11.2 | 21 | 352.657,843 268.286,15 | 22 | 352.641,83 268.289,423 | 16.344 |
| 22 | 352.641,83 268.289,423 | 23 | 352.631,698 268.292,265 | 10.523 | 23 | 352.631,698 268.292,265 | 24 | 352.629,885 268.282,916 | 9.523 | 24 | 352.629,885 268.282,916 | 25 | 352.608,027 268.287,154 | 22.265 |
| 25 | 352.608,027 268.287,154 | 26 | 352.597,191 268.289,255 | 11.038 | 26 | 352.597,191 268.289,255 | 27 | 352.605,587 268.331,414 | 42.987 | 27 | 352.605,587 268.331,414 | 28 | 352.611,746 268.330,153 | 6.287 |
| 28 | 352.611,746 268.330,153 | 29 | 352.637,959 268.324,641 | 26.786 | 29 | 352.637,959 268.324,641 | 30 | 352.638,841 268.324,957 | 0.937 | 30 | 352.638,841 268.324,957 | 31 | 352.639,844 268.329,303 | 4.46 |
| 31 | 352.639,844 268.329,303 | 32 | 352.638,906 268.329,484 | 0.955 | 32 | 352.638,906 268.329,484 | 33 | 352.630,548 268.331,738 | 8.657 | 33 | 352.630,548 268.331,738 | 34 | 352.630,612 268.331,977 | 0.247 |
| 34 | 352.630,612 268.331,977 | 35 | 352.626,23 268.333,277 | 4.571 | 35 | 352.626,23 268.333,277 | 36 | 352.626,683 268.334,762 | 1.553 | 36 | 352.626,683 268.334,762 | 37 | 352.621,033 268.336,4 | 5.883 |
| 37 | 352.621,033 268.336,4 | 38 | 352.623,984 268.348,022 | 11.991 | 38 | 352.623,984 268.348,022 | 39 | 352.626,358 268.355,601 | 7.942 | 39 | 352.626,358 268.355,601 | 40 | 352.622,333 268.356,745 | 4.184 |
| 40 | 352.622,333 268.356,745 | 41 | 352.629,098 268.373,019 | 17.624 | 41 | 352.629,098 268.373,019 | 42 | 352.633,124 268.382,667 | 10.454 | 42 | 352.633,124 268.382,667 | 43 | 352.638,829 268.396,792 | 15.234 |
| 43 | 352.638,829 268.396,792 | 44 | 352.628,691 268.400,929 | 10.95 | 44 | 352.628,691 268.400,929 | 1 | 352.618,384 268.405,155 | 11.14 | | | | | |

** Lungimile segmentelor sunt determinate în planul de proiecție Stereo 70 și sunt rotunjite la 1 milimetru.

*** Distanța dintre puncte este formată din segmente cumulate ce sunt mai mici decât valoarea 1 milimetru.

**DATE DESPRE IMOBILUL NR. 9941**

Oficiul de Cadastru și Publicitate Imobiliară DOLJ
Biroul de Cadastru și Publicitate Imobiliară Craiova

A. Partea I. Descrierea imobilului

TEREN Intravilan

Nr. CF vechi:133

Nr. cadastral vechi:172

Adresa: Loc. Piscu Vechi, Str Mihai Viteazu, Nr. 83, Jud. Dolj

| Nr. Crt | Nr cadastral Nr. topografic | Suprafața* (mp) | Observații / Referințe |
|---------|-----------------------------|------------------------------------|---|
| A1 | 39123 | Din acte: 1.180 Masurata: 1.299 | Sector cadastral:17 Teren imprejmuit; Terenul este imprejmuit cu gard de beton intre punctele: 201-175-171-170-167-1-153; perete constructie intre punctele: 109-110-203 si 165-157. |

Construcții

| Crt | Nr cadastral Nr. topografic | Adresa | Observații / Referințe |
|------|-----------------------------|--|--|
| A1.1 | 39123-C1 | Loc. Piscu Vechi, Str Mihai Viteazu, Nr. 83, Jud. Dolj | Nr. niveluri:3; S. construita la sol:219 mp; S. construita desfasurata:499 mp; Sediul Primarie, regim de inaltime Sp+P+1E, Suprafata construita desfasurata=499mp; |
| A1.2 | 39123-C2 | Loc. Piscu Vechi, Str Mihai Viteazu, Nr. 83, Jud. Dolj | Nr. niveluri:1; S. construita la sol:178 mp; S. construita desfasurata:178 mp; Anexa- regim de inaltime Parter, Suprafata construita desfasurata=178mp; |
| A1.3 | 39123-C3 | Loc. Piscu Vechi, Str Mihai Viteazu, Nr. 83, Jud. Dolj | Nr. niveluri:1; S. construita la sol:50 mp; C3-ANEXA |
| A1.4 | 39123-C4 | Loc. Piscu Vechi, Str Mihai Viteazu, Nr. 83, Jud. Dolj | Nr. niveluri:1; S. construita la sol:74 mp; C4-ANEXA |

B. Partea II. Proprietari și acte

| Inscrieri privitoare la dreptul de proprietate și alte drepturi reale | | Referințe |
|---|--|----------------------|
| 3086 / 19/01/2010 | | |
| Act Normativ nr. H.G. NR.965, din 05/09/2002 emis de Guvernul Romaniei (anexa 73/2002, inventarul bunurilor care apartin dom public al com Piscu Vechi); | | |
| B1 | Intabulare, drept de PROPRIETATE, dobandit prin Lege, cota actuala 1/1, cota initiala 1/1 1) COMUNA PISCU VECHI , CIF:5002088, - domeniul public | A1, A1.1, A1.2 |
| Act Normativ nr. HOTARARE NR.36, din 12/08/1999 emis de CONSILIUL LOCAL PISCU VECHI; | | |
| B2 | Intabulare, drept de ADMINISTRARE, dobandit prin Lege 1) CONSILIUL LOCAL PISCU VECHI , CIF:999999999999 | A1, A1.1, A1.2, A1.3 |
| / | | |
| Act Normativ nr. LEGEA NR.7, din 13/03/1996 emis de PARLAMENTUL ROMANIEI ((art. 12; alin. 14 si alin.16)); | | |
| B3 | Intabulare, drept de PROPRIETATE, dobandit prin Lege, cota actuala 1/1, cota initiala 1/1 1) COMUNA PISCU VECHI , CIF:999999999999 | A1.3, A1.4 |

C. Partea III. SARCINI .

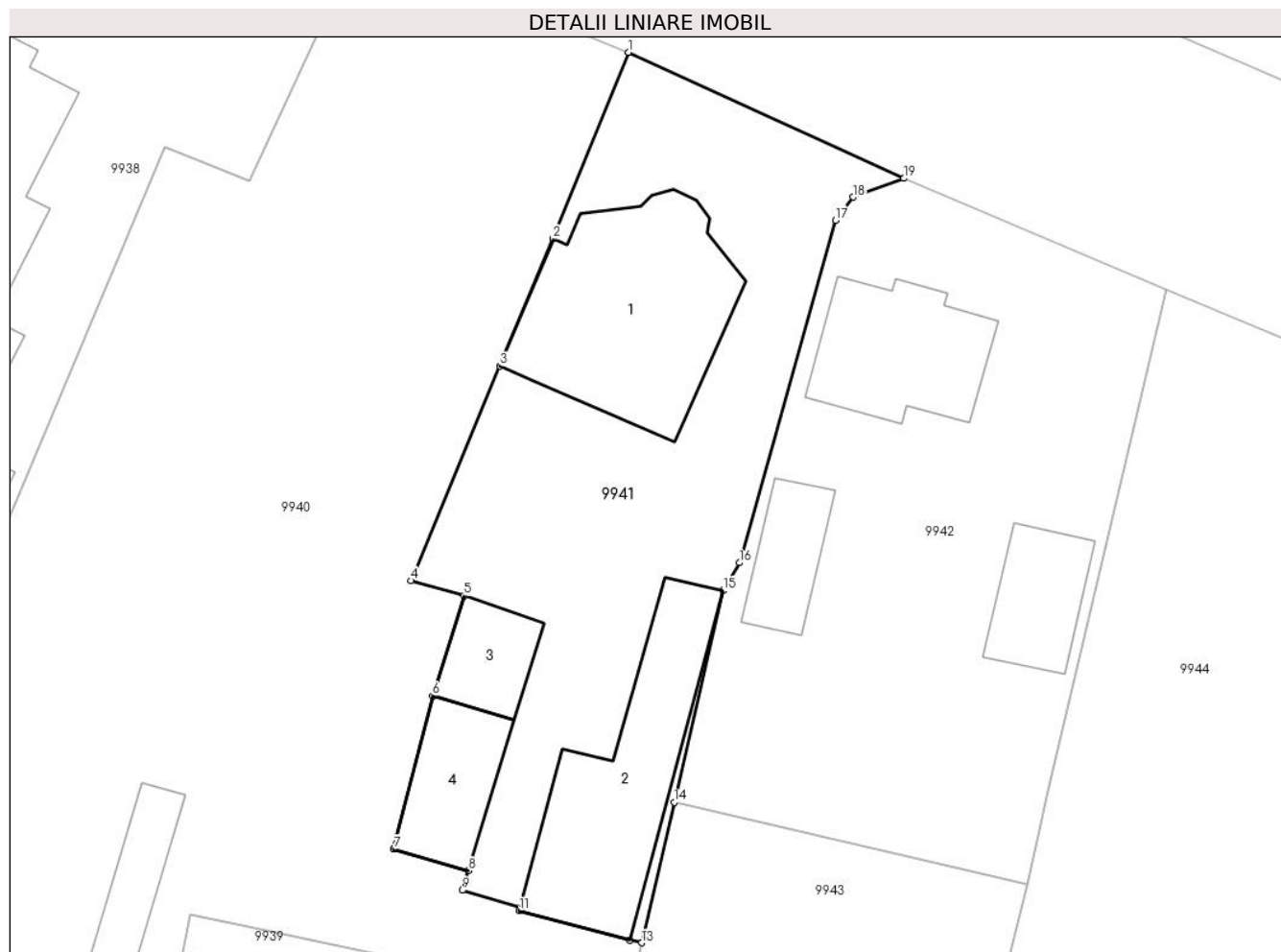
| Inscrieri privind dezmembramintele dreptului de proprietate, drepturi reale de garanție și sarcini | Referințe |
|--|-----------|
| NU SUNT | |

Anexa Nr. 1 La Partea I

Teren

| Nr cadastral | Suprafața (mp)* | Observații / Referințe |
|--------------|------------------------------------|--|
| 39123 | Din acte: 1.180 Masurata: 1.299 | Terenul este imprejmuit cu gard de beton intre punctele: 201-175-171-170-167-1-153; perete constructie intre punctele: 109-110-203 si 165-157. |

* Suprafața este determinată în planul de proiecție Stereo 70.



Date referitoare la teren

| Crt | Categorie folosință | Intra vilan | Suprafața (mp) | Tarla | Parcelă | Nr. topo | Observații / Referințe |
|-----|---------------------|-------------|----------------|-------|---------|----------|------------------------|
| 1 | curți constructii | DA | 1.299 | - | - | - | |

Date referitoare la construcții

| Crt | Număr | Destinație construcție | Supraf. (mp) | Situație juridică | Observații / Referințe |
|------|----------|--|------------------------------|-------------------|--|
| A1.1 | 39123-C1 | construcții administrative și social culturale | 219 | Cu acte | Nr. niveluri:3; S. construita la sol:219 mp; S. construita desfasurata:499 mp; Sediul Primarie, regim de inaltime Sp+P+1E, Suprafata construita desfasurata=499mp; |
| A1.2 | 39123-C2 | construcții anexa | 178 | Cu acte | Nr. niveluri:1; S. construita la sol:178 mp; S. construita desfasurata:178 mp; Anexa- regim de inaltime Parter, Suprafata construita desfasurata=178mp; |
| A1.3 | 39123-C3 | construcții anexa | Din acte: 37 Masurata: 50 | Cu acte | Nr. niveluri:1; S. construita la sol:50 mp; C3-ANEXA |
| A1.4 | 39123-C4 | construcții anexa | 74 | Cu acte | Nr. niveluri:1; S. construita la sol:74 mp; C4-ANEXA |

Lungime Segmente

1) Valorile lungimilor segmentelor sunt obținute din proiecție în plan.

| Punct început | X / Y | Punct sfârșit | X / Y | Lungime segment (** (m) |
|---------------|----------------------------|---------------|----------------------------|-------------------------|
| 1 | 352.638,829 268.396,792 | 2 | 352.633,124 268.382,667 | 15.234 |
| 2 | 352.633,124 268.382,667 | 3 | 352.629,098 268.373,019 | 10.454 |
| 3 | 352.629,098 268.373,019 | 4 | 352.622,333 268.356,745 | 17.624 |
| 4 | 352.622,333 268.356,745 | 5 | 352.626,358 268.355,601 | 4.184 |
| 5 | 352.626,358 268.355,601 | 6 | 352.623,984 268.348,022 | 7.942 |
| 6 | 352.623,984 268.348,022 | 7 | 352.621,033 268.336,4 | 11.991 |
| 7 | 352.621,033 268.336,4 | 8 | 352.626,683 268.334,762 | 5.883 |
| 8 | 352.626,683 268.334,762 | 9 | 352.626,23 268.333,277 | 1.553 |
| 9 | 352.626,23 268.333,277 | 10 | 352.630,612 268.331,977 | 4.571 |
| 10 | 352.630,612 268.331,977 | 11 | 352.630,548 268.331,738 | 0.247 |
| 11 | 352.630,548 268.331,738 | 12 | 352.638,906 268.329,484 | 8.657 |
| 12 | 352.638,906 268.329,484 | 13 | 352.639,844 268.329,303 | 0.955 |
| 13 | 352.639,844 268.329,303 | 14 | 352.642,3 268.339,951 | 10.928 |
| 14 | 352.642,3 268.339,951 | 15 | 352.646,003 268.355,997 | 16.468 |
| 15 | 352.646,003 268.355,997 | 16 | 352.647,241 268.358,111 | 2.45 |
| 16 | 352.647,241 268.358,111 | 17 | 352.654,525 268.384,07 | 26.962 |
| 17 | 352.654,525 268.384,07 | 18 | 352.655,864 268.385,826 | 2.208 |
| 18 | 352.655,864 268.385,826 | 19 | 352.659,695 268.387,247 | 4.086 |
| 19 | 352.659,695 268.387,247 | 1 | 352.638,829 268.396,792 | 22.946 |

** Lungimile segmentelor sunt determinate în planul de proiecție Stereo 70 și sunt rotunjite la 1 milimetru.

*** Distanța dintre puncte este formată din segmente cumulate ce sunt mai mici decât valoarea 1 milimetru.

**DATE DESPRE IMOBILUL NR. 9942**

Oficiul de Cadastru și Publicitate Imobiliară DOLJ
Biroul de Cadastru și Publicitate Imobiliară Craiova

A. Partea I. Descrierea imobilului

TEREN Intravilan

Adresa: Loc. Piscu Vechi, Str Mihai Viteazu, Nr. 81, Jud. Dolj, T14, P19,19/1

| Nr. Crt | Nr cadastral Nr. topografic | Suprafața* (mp) | Observații / Referințe |
|---------|-----------------------------|------------------------------------|---------------------------------------|
| A1 | | Din acte: 1.280 Masurata: 1.284 | Sector cadastral:17 Teren imprejmuit; |

Construcții

| Crt | Nr cadastral Nr. topografic | Adresa | Observații / Referințe |
|------|-----------------------------|--|---|
| A1.1 | | Loc. Piscu Vechi, Str Mihai Viteazu, Nr. 81, Jud. Dolj | Nr. niveluri:1; S. construita la sol:116 mp; S. construita desfasurata:116 mp; C1 - LOCUINTA - Parter |
| A1.2 | | Loc. Piscu Vechi, Str Mihai Viteazu, Nr. 81, Jud. Dolj | Nr. niveluri:1; S. construita la sol:53 mp; S. construita desfasurata:53 mp; C2 - ANEXA |
| A1.3 | | Loc. Piscu Vechi, Str Mihai Viteazu, Nr. 81, Jud. Dolj | Nr. niveluri:1; S. construita la sol:65 mp; S. construita desfasurata:65 mp; C3 - ANEXA |

B. Partea II. Proprietari și acte

| Inscrieri privitoare la dreptul de proprietate și alte drepturi reale | Referințe |
|---|---|
| / | |
| Act Administrativ nr. TDP NR.1620-44907, din 13/02/1997 emis de CJ DOLJ (TDP NR.2251-48340 DIN 08.07.1997 EMIS DE CJ DOLJ); | |
| B1 | Inscrierea provizorie, drept de PROPRIETATE, dobandit prin Constituire, cota actuala 1/1, cota initiala 1/1 1) LUNGU VALENTIN, LIPSĂ CNP 2) LUNGU VALENTIN, LIPSĂ CNP |
| Act Normativ nr. LEGEA NR.7, din 13/03/1996 emis de PARLAMENTUL ROMANIEI ((ART. 12; ALIN. 14 SI ALIN. 16)); | |
| B2 | Intabulare, drept de PROPRIETATE, dobandit prin Lege, cota actuala 1/1, cota initiala 1/1 1) LUNGU VALENTIN, LIPSĂ CNP 2) LUNGU VALENTIN, LIPSĂ CNP |
| Act Normativ nr. LEGEA NR.7, din 13/03/1996 emis de PARLAMENTUL ROMANIEI; | |
| B3 | se noteaza suprapunerea reala a doua acte de proprietate asupra imobilului A1: TDP NR.2251-48340 DIN 08.07.1997 emis pentru LUNGU VALENTIN si TDP NR.1620-44907 DIN 13.02.1997 emis pentru LUNGU VALENTIN |

C. Partea III. SARCINI .

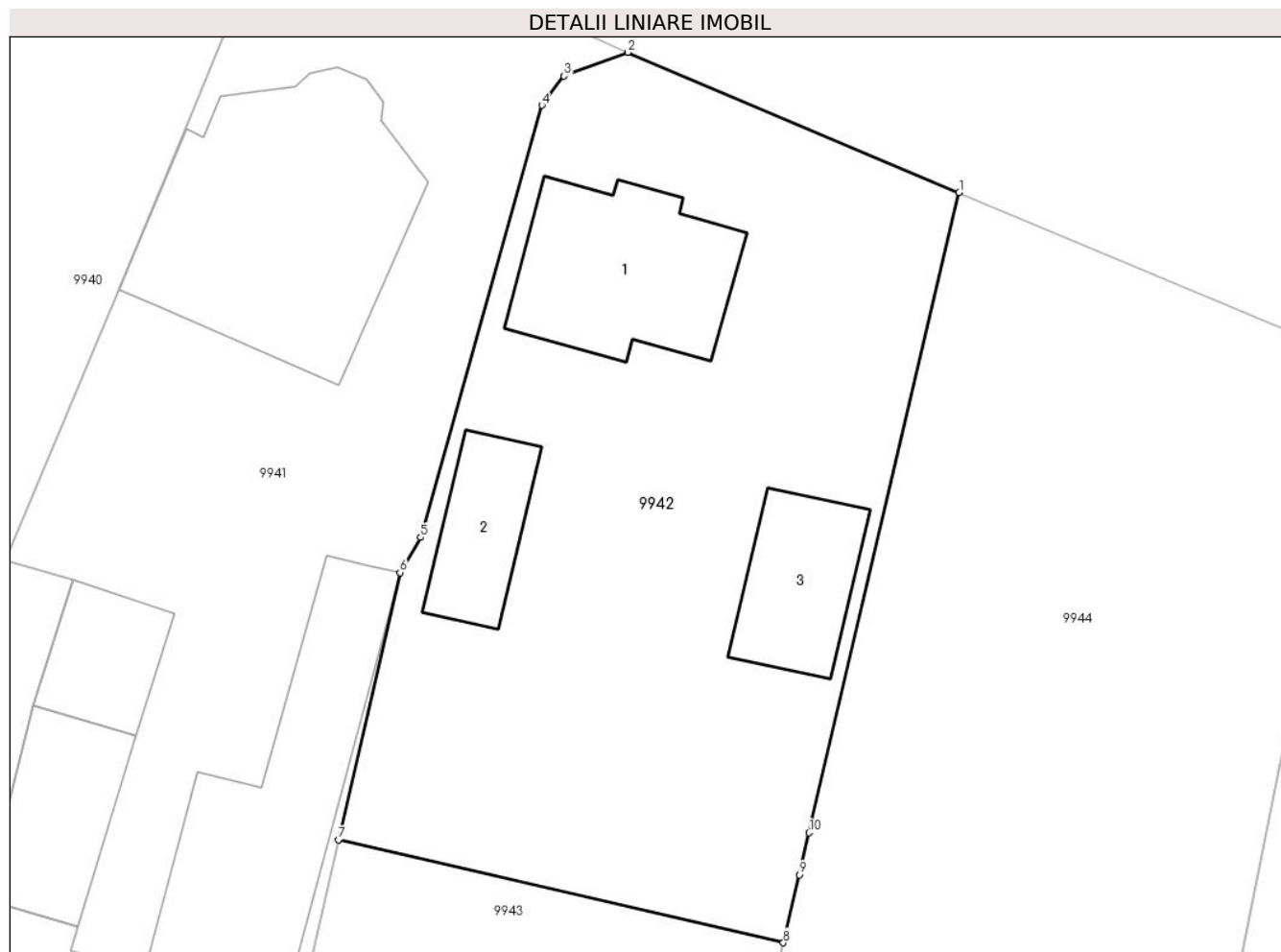
| Inscrieri privind dezmembramintele dreptului de proprietate, drepturi reale de garanție și sarcini | Referințe |
|--|-----------|
| NU SUNT | |

Anexa Nr. 1 La Partea I

Teren

| | | |
|--------------|------------------------------------|------------------------|
| Nr cadastral | Suprafața (mp)* | Observații / Referințe |
| | Din acte: 1.280 Masurata: 1.284 | |

* Suprafața este determinată în planul de proiecție Stereo 70.



Date referitoare la teren

| Crt | Categorie folosință | Intra vilan | Suprafața (mp) | Tarla | Parcelă | Nr. topo | Observații / Referințe |
|-----|---------------------|-------------|----------------|-------|---------|----------|------------------------|
| 1 | curți constructii | DA | 930 | 14 | 19 | - | |
| 2 | arabil | DA | 354 | 14 | 19/1 | - | |

Date referitoare la construcții

| Crt | Număr | Destinație construcție | Supraf. (mp) | Situație juridică | Observații / Referințe |
|------|-------|-------------------------|--------------|-------------------|---|
| A1.1 | | construcții de locuințe | 116 | Cu acte | Nr. niveluri:1; S. construita la sol:116 mp; S. construita desfasurata:116 mp; C1 - LOCUINTA - Parter |
| A1.2 | | construcții anexa | 53 | Cu acte | Nr. niveluri:1; S. construita la sol:53 mp; S. construita desfasurata:53 mp; C2 - ANEXA |
| A1.3 | | construcții anexa | 65 | Cu acte | Nr. niveluri:1; S. construita la sol:65 mp; S. construita desfasurata:65 mp; C3 - ANEXA |

Lungime Segmente

1) Valorile lungimilor segmentelor sunt obținute din proiecție în plan.

| Punct început | X / Y | Punct sfârșit | X / Y | Lungime segment (** (m) |
|---------------|-------|---------------|-------|-------------------------|
| | | | | |

| Punct început | X / Y | Punct sfârșit | X / Y | Lungime segment (** (m) |
|---------------|----------------------------|---------------|----------------------------|-------------------------|
| 1 | 352.679,59 268.378,833 | 2 | 352.659,695 268.387,247 | 21.601 |
| 2 | 352.659,695 268.387,247 | 3 | 352.655,864 268.385,826 | 4.086 |
| 3 | 352.655,864 268.385,826 | 4 | 352.654,525 268.384,07 | 2.208 |
| 4 | 352.654,525 268.384,07 | 5 | 352.647,241 268.358,111 | 26.962 |
| 5 | 352.647,241 268.358,111 | 6 | 352.646,003 268.355,997 | 2.45 |
| 6 | 352.646,003 268.355,997 | 7 | 352.642,3 268.339,951 | 16.468 |
| 7 | 352.642,3 268.339,951 | 8 | 352.669,029 268.333,764 | 27.436 |
| 8 | 352.669,029 268.333,764 | 9 | 352.669,988 268.337,843 | 4.19 |
| 9 | 352.669,988 268.337,843 | 10 | 352.670,575 268.340,375 | 2.599 |
| 10 | 352.670,575 268.340,375 | 1 | 352.679,59 268.378,833 | 39.5 |

** Lungimile segmentelor sunt determinate în planul de proiecție Stereo 70 și sunt rotunjite la 1 milimetru.

*** Distanța dintre puncte este formată din segmente cumulate ce sunt mai mici decât valoarea 1 milimetru.

**DATE DESPRE IMOBILUL NR. 9943**

Oficiul de Cadastru și Publicitate Imobiliară DOLJ
Biroul de Cadastru și Publicitate Imobiliară Craiova

A. Partea I. Descrierea imobilului

TEREN Intravilan

Adresa: Loc. Piscu Vechi, Jud. Dolj, T14, P19

| Nr. Crt | Nr cadastral Nr. topografic | Suprafața* (mp) | Observații / Referințe |
|---------|-----------------------------|------------------------------------|---------------------------------------|
| A1 | 37387 | Din acte: 1.700 Masurata: 1.349 | Sector cadastral:17 Teren imprejmuit; |

B. Partea II. Proprietari și acte

| Inscrieri privitoare la dreptul de proprietate și alte drepturi reale | | Referințe |
|--|---|-----------|
| 115171 / 20/06/2022 | | |
| Act Notarial nr. Contractul de Vânzare autentificat sub numărul 1396, din 17/06/2022 emis de Balaci Eugen; | | |
| B1 | Intabulare, drept de PROPRIETATE, dobândit prin Conventie, cota actuala 1/1, cota initiala 1/1 1) LUNGU VALENTIN 2) LUNGU MARIANA | A1 |

C. Partea III. SARCINI .

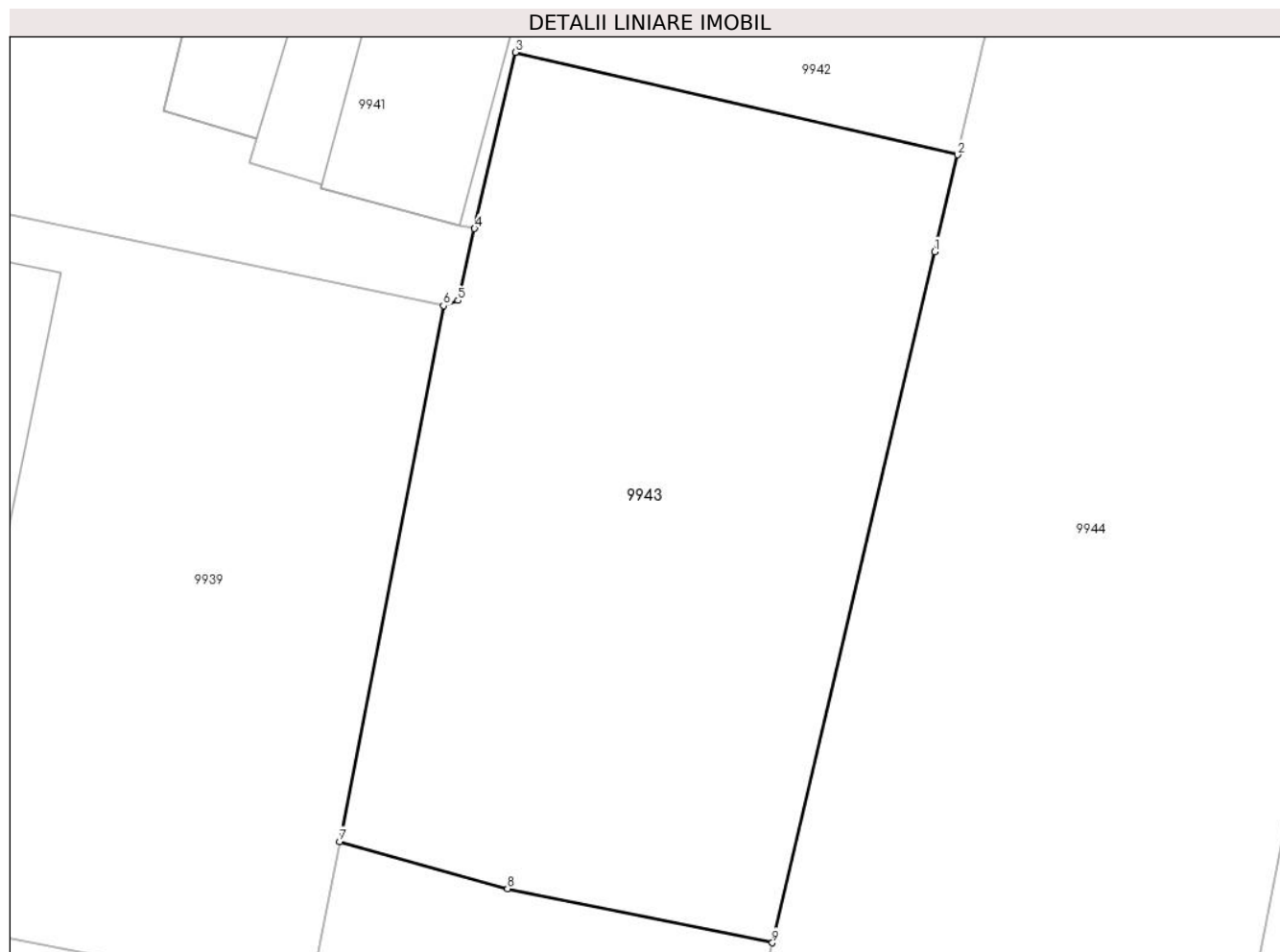
| Inscrieri privind dezmembramintele dreptului de proprietate, drepturi reale de garanție și sarcini | Referințe |
|--|-----------|
| NU SUNT | |

Anexa Nr. 1 La Partea I

Teren

| | | |
|--------------|------------------------------------|------------------------|
| Nr cadastral | Suprafața (mp)* | Observații / Referințe |
| 37387 | Din acte: 1.700 Masurata: 1.349 | |

* Suprafața este determinată în planul de proiecție Stereo 70.



Date referitoare la teren

| Crt | Categorie folosință | Intra vilan | Suprafața (mp) | Tarla | Parcelă | Nr. topo | Observații / Referințe |
|-----|---------------------|-------------|----------------|-------|---------|----------|------------------------|
| 1 | arabil | DA | 1.349 | 14 | 19 | - | |

Lungime Segmente

1) Valorile lungimilor segmentelor sunt obținute din proiecție în plan.

| Punct început | X / Y | Punct sfârșit | X / Y | Lungime segment (** (m) |
|---------------|----------------------------|---------------|----------------------------|-------------------------|
| 1 | 352.667,652 268.327,903 | 2 | 352.669,029 268.333,764 | 6.021 |
| 2 | 352.669,029 268.333,764 | 3 | 352.642,3 268.339,951 | 27.436 |
| 3 | 352.642,3 268.339,951 | 4 | 352.639,844 268.329,303 | 10.928 |
| 4 | 352.639,844 268.329,303 | 5 | 352.638,841 268.324,957 | 4.46 |
| 5 | 352.638,841 268.324,957 | 6 | 352.637,959 268.324,641 | 0.937 |

| Punct început | X / Y | Punct sfârșit | X / Y | Lungime segment (** (m) |
|---------------|----------------------------|---------------|----------------------------|-------------------------|
| 6 | 352.637,959 268.324,641 | 7 | 352.631,698 268.292,265 | 32.976 |
| 7 | 352.631,698 268.292,265 | 8 | 352.641,83 268.289,423 | 10.523 |
| 8 | 352.641,83 268.289,423 | 9 | 352.657,843 268.286,15 | 16.344 |
| 9 | 352.657,843 268.286,15 | 1 | 352.667,652 268.327,903 | 42.89 |

** Lungimile segmentelor sunt determinate în planul de proiecție Stereo 70 și sunt rotunjite la 1 milimetru.

*** Distanța dintre puncte este formată din segmente cumulate ce sunt mai mici decât valoarea 1 milimetru.

**DATE DESPRE IMOBILUL NR. 9944**

Oficiul de Cadastru și Publicitate Imobiliară DOLJ
Biroul de Cadastru și Publicitate Imobiliară Craiova

A. Partea I. Descrierea imobilului

TEREN Intravilan

Adresa: Loc. Piscu Vechi, Str Mihai Viteazu, Nr. 79, Jud. Dolj, T14, P18, 18/1

| Nr. Crt | Nr cadastral Nr. topografic | Suprafața* (mp) | Observații / Referințe |
|---------|--------------------------------|------------------------------------|---------------------------------------|
| A1 | 30032 | Din acte: 3.700 Masurata: 3.821 | Sector cadastral:17 Teren imprejmuit; |

B. Partea II. Proprietari și acte

| Inscrieri privitoare la dreptul de proprietate și alte drepturi reale | | Referințe |
|---|---|-----------|
| 68188 / 19/05/2016 | | |
| Act Notarial nr. CONTRACT DE VANZARE AUT NR. 482, din 18/05/2016 emis de NP GIURCAN TITU; | | |
| B1 | Intabulare, drept de PROPRIETATE, dobandit prin Conventie, cota actuala 1/1, cota initiala 1/1 1) DASCALU MARINICA 2) DASCALU ELENA | A1 |

C. Partea III. SARCINI .

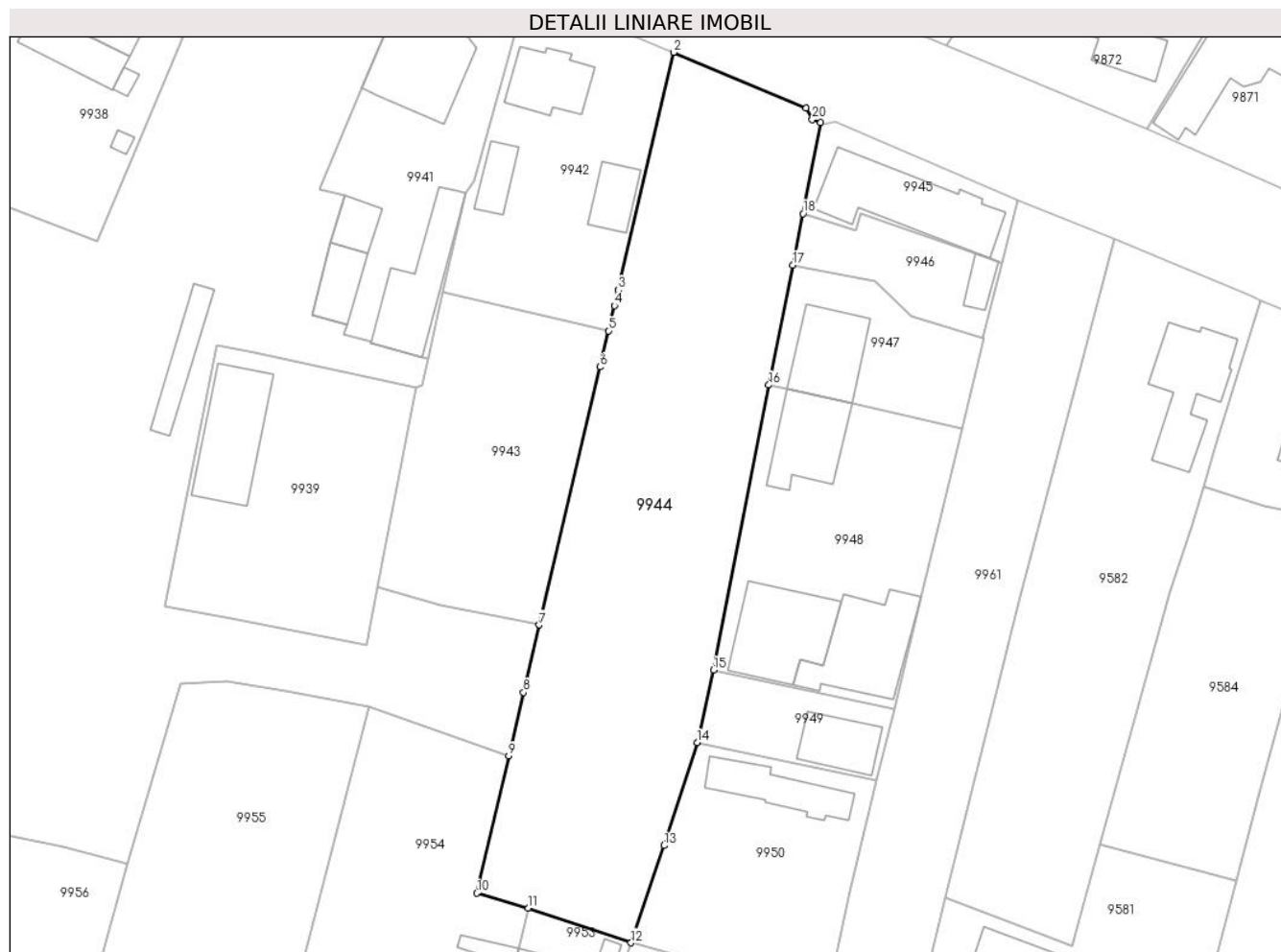
| Inscrieri privind dezmembramintele dreptului de proprietate, drepturi reale de garanție și sarcini | Referințe |
|--|-----------|
| NU SUNT | |

Anexa Nr. 1 La Partea I

Teren

| | | |
|--------------|------------------------------------|------------------------|
| Nr cadastral | Suprafața (mp)* | Observații / Referințe |
| 30032 | Din acte: 3.700 Masurata: 3.821 | |

* Suprafața este determinată în planul de proiecție Stereo 70.



Date referitoare la teren

| Crt | Categorie folosință | Intravilan | Suprafața (mp) | Tarla | Parcelă | Nr. topo | Observații / Referințe |
|-----|---------------------|------------|----------------|-------|----------|----------|------------------------|
| 1 | curți constructii | DA | 1.175 | 14 | 18, 18/1 | - | |
| 2 | arabil | DA | 1.988 | 14 | 18, 18/1 | - | |
| 3 | vie | DA | 658 | 14 | 18, 18/1 | - | |

Lungime Segmente

1) Valorile lungimilor segmentelor sunt obținute din proiecție în plan.

| Punct început | X / Y | Punct sfârșit | X / Y | Lungime segment (** (m) |
|---------------|----------------------------|---------------|----------------------------|-------------------------|
| 1 | 352.701,052 268.369,814 | 2 | 352.679,59 268.378,833 | 23.28 |
| 2 | 352.679,59 268.378,833 | 3 | 352.670,575 268.340,375 | 39.5 |
| 3 | 352.670,575 268.340,375 | 4 | 352.669,988 268.337,843 | 2.599 |

| Punct început | X / Y | Punct sfârșit | X / Y | Lungime segment (** (m) |
|---------------|----------------------------|---------------|----------------------------|-------------------------|
| 4 | 352.669,988 268.337,843 | 5 | 352.669,029 268.333,764 | 4.19 |
| 5 | 352.669,029 268.333,764 | 6 | 352.667,652 268.327,903 | 6.021 |
| 6 | 352.667,652 268.327,903 | 7 | 352.657,843 268.286,15 | 42.89 |
| 7 | 352.657,843 268.286,15 | 8 | 352.655,281 268.275,247 | 11.2 |
| 8 | 352.655,281 268.275,247 | 9 | 352.652,908 268.264,948 | 10.569 |
| 9 | 352.652,908 268.264,948 | 10 | 352.647,712 268.242,732 | 22.816 |
| 10 | 352.647,712 268.242,732 | 11 | 352.656,086 268.240,311 | 8.717 |
| 11 | 352.656,086 268.240,311 | 12 | 352.672,695 268.234,706 | 17.529 |
| 12 | 352.672,695 268.234,706 | 13 | 352.678,033 268.250,437 | 16.612 |
| 13 | 352.678,033 268.250,437 | 14 | 352.683,399 268.267,146 | 17.549 |
| 14 | 352.683,399 268.267,146 | 15 | 352.686,012 268.278,832 | 11.975 |
| 15 | 352.686,012 268.278,832 | 16 | 352.694,981 268.324,988 | 47.019 |
| 16 | 352.694,981 268.324,988 | 17 | 352.698,865 268.344,43 | 19.826 |
| 17 | 352.698,865 268.344,43 | 18 | 352.700,526 268.352,733 | 8.467 |
| 18 | 352.700,526 268.352,733 | 19 | 352.703,386 268.367,447 | 14.989 |
| 19 | 352.703,386 268.367,447 | 20 | 352.702,014 268.367,947 | 1.46 |
| 20 | 352.702,014 268.367,947 | 1 | 352.701,052 268.369,814 | 2.1 |

** Lungimile segmentelor sunt determinate în planul de proiecție Stereo 70 și sunt rotunjite la 1 milimetru.

*** Distanța dintre puncte este formată din segmente cumulate ce sunt mai mici decât valoarea 1 milimetru.

**DATE DESPRE IMOBILUL NR. 9945**

Oficiul de Cadastru și Publicitate Imobiliară DOLJ
Biroul de Cadastru și Publicitate Imobiliară Craiova

A. Partea I. Descrierea imobilului

TEREN Intravilan

Nr. cadastral vechi:118

Adresa: Loc. Piscu Vechi, Str Mihai Viteazu, Nr. 77, Jud. Dolj, T14, P17

| Nr. Crt | Nr cadastral Nr. topografic | Suprafața* (mp) | Observații / Referințe |
|---------|-----------------------------|--------------------------------|---------------------------------------|
| A1 | | Din acte: 320 Masurata: 416 | Sector cadastral:17 Teren imprejmuit; |

Construcții

| Crt | Nr cadastral Nr. topografic | Adresa | Observații / Referințe |
|------|-----------------------------|--|---|
| A1.1 | | Loc. Piscu Vechi, Str Mihai Viteazu, Nr. 77, Jud. Dolj | Nr. niveluri:1; S. construita la sol:252 mp; S. construita desfasurata:252 mp; C1 - LOCUINTA - Parter |

B. Partea II. Proprietari și acte

| Inscrieri privitoare la dreptul de proprietate și alte drepturi reale | | Referințe |
|---|--|-----------|
| / | | |
| Act Notarial nr. CVC NR.75, din 20/01/2005 emis de NP BELU AUREL; | | |
| B1 | Intabulare, drept de PROPRIETATE, dobandit prin Conventie, cota actuala 1/1, cota initiala 1/1 1) DINU IANCU, LIPSĂ CNP 2) DINU CONSTANTA, LIPSĂ CNP | A1, A1.1 |

C. Partea III. SARCINI .

| Inscrieri privind dezmembramintele dreptului de proprietate, drepturi reale de garanție și sarcini | Referințe |
|--|-----------|
| NU SUNT | |

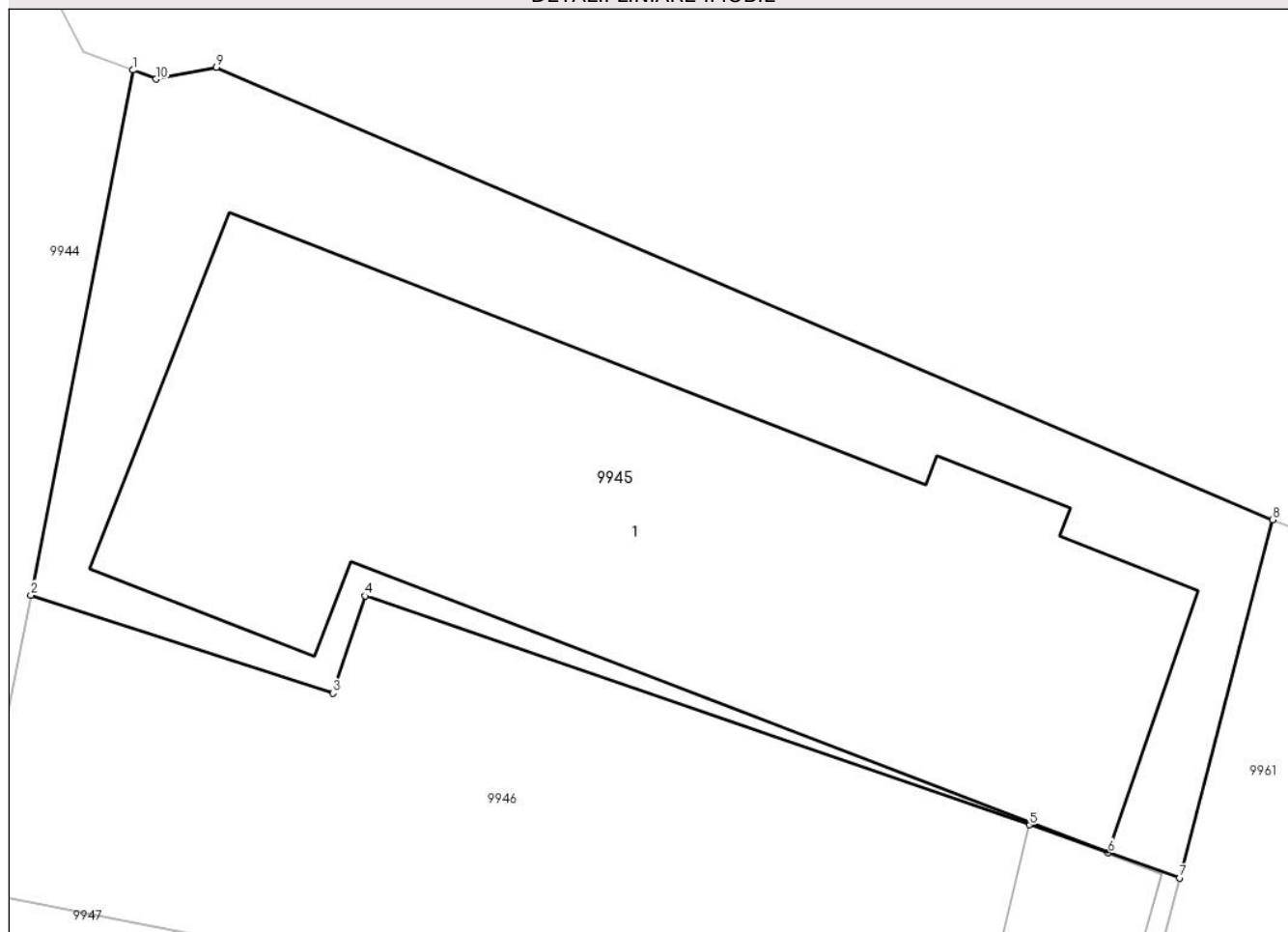
Anexa Nr. 1 La Partea I

Teren

| Nr cadastral | Suprafața (mp)* | Observații / Referințe |
|--------------|--------------------------------|------------------------|
| | Din acte: 320 Masurata: 416 | |

* Suprafața este determinată în planul de proiecție Stereo 70.

DETALII LINIARE IMOBIL



Date referitoare la teren

| Crt | Categorie folosință | Intra vilan | Suprafața (mp) | Tarla | Parcelă | Nr. topo | Observații / Referințe |
|-----|---------------------|-------------|----------------|-------|---------|----------|------------------------|
| 1 | curți constructii | DA | 416 | 14 | 17 | - | |

Date referitoare la construcții

| Crt | Număr | Destinație construcție | Supraf. (mp) | Situație juridică | Observații / Referințe |
|------|-------|-------------------------|--------------|-------------------|---|
| A1.1 | | construcții de locuințe | 252 | Cu acte | Nr. niveluri:1; S. construita la sol:252 mp; S. construita desfasurata:252 mp; C1 - LOCUINTA - Parter |

Lungime Segmente

1) Valorile lungimilor segmentelor sunt obținute din proiecție în plan.

| Punct început | X / Y | Punct sfârșit | X / Y | Lungime segment (** (m) |
|---------------|----------------------------|---------------|----------------------------|-------------------------|
| 1 | 352.703,386 268.367,447 | 2 | 352.700,526 268.352,733 | 14.989 |
| 2 | 352.700,526 268.352,733 | 3 | 352.708,999 268.349,984 | 8.908 |
| 3 | 352.708,999 268.349,984 | 4 | 352.709,898 268.352,708 | 2.868 |

| Punct început | X / Y | Punct sfârșit | X / Y | Lungime segment (** (m) |
|---------------|----------------------------|---------------|----------------------------|-------------------------|
| 4 | 352.709,898 268.352,708 | 5 | 352.728,523 268.346,292 | 19.699 |
| 5 | 352.728,523 268.346,292 | 6 | 352.730,728 268.345,512 | 2.339 |
| 6 | 352.730,728 268.345,512 | 7 | 352.732,739 268.344,801 | 2.133 |
| 7 | 352.732,739 268.344,801 | 8 | 352.735,341 268.354,847 | 10.378 |
| 8 | 352.735,341 268.354,847 | 9 | 352.705,724 268.367,522 | 32.215 |
| 9 | 352.705,724 268.367,522 | 10 | 352.704,037 268.367,19 | 1.719 |
| 10 | 352.704,037 268.367,19 | 1 | 352.703,386 268.367,447 | 0.7 |

** Lungimile segmentelor sunt determinate în planul de proiecție Stereo 70 și sunt rotunjite la 1 milimetru.

*** Distanța dintre puncte este formată din segmente cumulate ce sunt mai mici decât valoarea 1 milimetru.

**DATE DESPRE IMOBILUL NR. 9946**

Oficiul de Cadastru și Publicitate Imobiliară DOLJ
Biroul de Cadastru și Publicitate Imobiliară Craiova

A. Partea I. Descrierea imobilului

TEREN Intravilan

Adresa: Loc. Piscu Vechi, Str Preot Dinescu Augustin, Nr. 2A, Jud. Dolj, T14, P17/2

| Nr. Crt | Nr cadastral Nr. topografic | Suprafața* (mp) | Observații / Referințe |
|---------|--------------------------------|-------------------------------|---------------------------------------|
| A1 | | Din acte: 50 Masurata: 353 | Sector cadastral:17 Teren imprejmuit; |

Construcții

| Crt | Nr cadastral Nr. topografic | Adresa | Observații / Referințe |
|------|--------------------------------|---|---|
| A1.1 | | Loc. Piscu Vechi, Str Preot Dinescu Augustin, Nr. 2A, Jud. Dolj | Nr. niveluri:1; S. construita la sol:32 mp; S. construita desfasurata:32 mp; C1 - LOCUINTA - Parter |

B. Partea II. Proprietari și acte

| Inscrieri privitoare la dreptul de proprietate și alte drepturi reale | | Referințe |
|---|--|-----------|
| / | | |
| Act Administrativ nr. TDP NR.2746-48382, din 12/12/2001 emis de CJ DOLJ; | | |
| B1 | Intabulare, drept de PROPRIETATE, dobandit prin Reconstituire, cota actuala 1/1, cota initiala 1/1 1) MINEA CONSTANTIN, LIPSĂ CNP | A1 |
| Act Normativ nr. LEGEA NR.7, din 13/03/1996 emis de PARLAMENTUL ROMANIEI ((ART. 12; ALIN. 14 SI ALIN. 16)); | | |
| B2 | Intabulare, drept de PROPRIETATE, dobandit prin Lege, cota actuala 1/1, cota initiala 1/1 1) MINEA CONSTANTIN, LIPSĂ CNP | A1.1 |

C. Partea III. SARCINI .

| Inscrieri privind dezmembramintele dreptului de proprietate, drepturi reale de garanție și sarcini | Referințe |
|--|-----------|
| NU SUNT | |

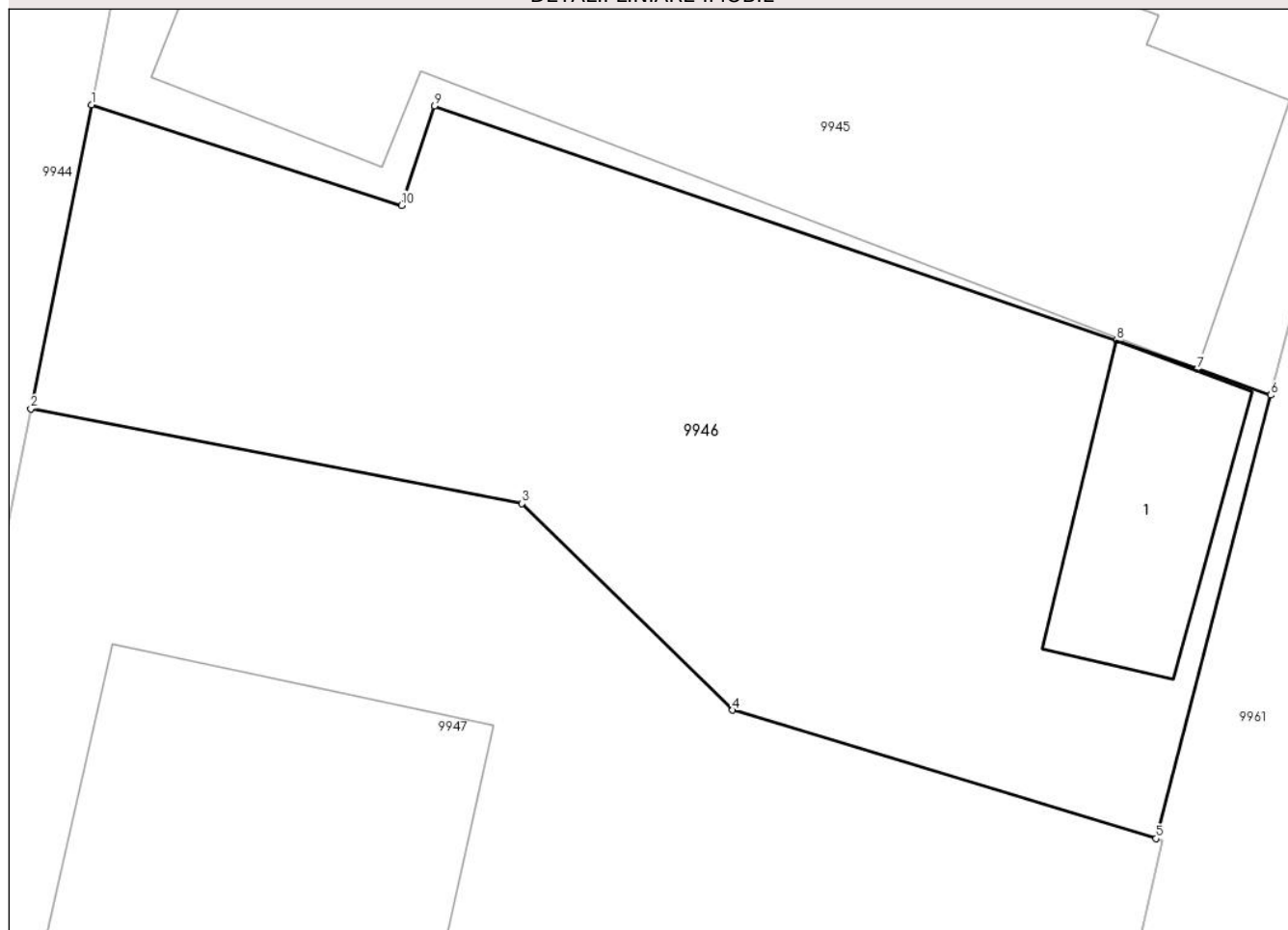
Anexa Nr. 1 La Partea I

Teren

| Nr cadastral | Suprafața (mp)* | Observații / Referințe |
|--------------|-------------------------------|------------------------|
| | Din acte: 50 Masurata: 353 | |

* Suprafața este determinată în planul de proiecție Stereo 70.

DETALII LINIARE IMOBIL



Date referitoare la teren

| Crt | Categorie folosință | Intra vilan | Suprafața (mp) | Tarla | Parcelă | Nr. topo | Observații / Referințe |
|-----|---------------------|-------------|----------------|-------|---------|----------|------------------------|
| 1 | curți constructii | DA | 353 | 14 | 17/2 | - | |

Date referitoare la construcții

| Crt | Număr | Destinație construcție | Supraf. (mp) | Situație juridică | Observații / Referințe |
|------|-------|-------------------------|--------------|-------------------|---|
| A1.1 | | construcții de locuințe | 32 | Cu acte | Nr. niveluri:1; S. construita la sol:32 mp; S. construita desfasurata:32 mp; C1 - LOCUINTA - Parter |

Lungime Segmente

1) Valorile lungimilor segmentelor sunt obținute din proiecție în plan.

| Punct început | X / Y | Punct sfârșit | X / Y | Lungime segment (** (m) |
|---------------|----------------------------|---------------|----------------------------|-------------------------|
| 1 | 352.700,526 268.352,733 | 2 | 352.698,865 268.344,43 | 8.467 |
| 2 | 352.698,865 268.344,43 | 3 | 352.712,285 268.341,834 | 13.669 |
| 3 | 352.712,285 268.341,834 | 4 | 352.718,04 268.336,19 | 8.06 |

| Punct început | X / Y | Punct sfârșit | X / Y | Lungime segment (** (m) |
|---------------|----------------------------|---------------|----------------------------|-------------------------|
| 4 | 352.718,04 268.336,19 | 5 | 352.729,6 268.332,682 | 12.081 |
| 5 | 352.729,6 268.332,682 | 6 | 352.732,739 268.344,801 | 12.519 |
| 6 | 352.732,739 268.344,801 | 7 | 352.730,728 268.345,512 | 2.133 |
| 7 | 352.730,728 268.345,512 | 8 | 352.728,523 268.346,292 | 2.339 |
| 8 | 352.728,523 268.346,292 | 9 | 352.709,898 268.352,708 | 19.699 |
| 9 | 352.709,898 268.352,708 | 10 | 352.708,999 268.349,984 | 2.868 |
| 10 | 352.708,999 268.349,984 | 1 | 352.700,526 268.352,733 | 8.908 |

** Lungimile segmentelor sunt determinate în planul de proiecție Stereo 70 și sunt rotunjite la 1 milimetru.

*** Distanța dintre puncte este formată din segmente cumulate ce sunt mai mici decât valoarea 1 milimetru.

**DATE DESPRE IMOBILUL NR. 9947**

Oficiul de Cadastru și Publicitate Imobiliară DOLJ
Biroul de Cadastru și Publicitate Imobiliară Craiova

A. Partea I. Descrierea imobilului

TEREN Intravilan

Nr. CF vechi:69

Nr. cadastral vechi:40/1

Adresa: Loc. Piscu Vechi, Str Preot Dinescu Augustin, Nr. 2, Jud. Dolj, T14 P17/1

| Nr. Crt | Nr cadastral Nr. topografic | Suprafața* (mp) | Observații / Referințe |
|---------|-----------------------------|--------------------------------|---------------------------------------|
| A1 | 30098 | Din acte: 577 Masurata: 582 | Sector cadastral:17 Teren imprejmuit; |

Construcții

| Crt | Nr cadastral Nr. topografic | Adresa | Observații / Referințe |
|------|-----------------------------|--|--|
| A1.1 | 30098-C1 | Loc. Piscu Vechi, Str Preot Dinescu Augustin, Nr. 2, Jud. Dolj, (Cv. 14, P 17/1) | Nr. niveluri:2; S. construita la sol:150 mp; C 1- sediu firma P+E avand la parter : sala sedinte, birou, garaj si la etaj: 4 birouri, 2 holuri, baie si 2 balcoane |

B. Partea II. Proprietari și acte

| Inscrieri privitoare la dreptul de proprietate și alte drepturi reale | | Referințe |
|--|---|-----------|
| 844 / 13/10/2004 | | |
| Act Notarial nr. CVC aut. nr. 3603, din 13/10/2004 emis de NP Stoenescu Florea; | | |
| B1 | Intabulare, drept de PROPRIETATE, dobandit prin Conventie, cota actuala 1/1, cota initiala 1/1 1) SC ADILEN IMPEX SRL , CIF:9999999999999 <i>OBSERVATII: (provenita din conversia CF 69)</i> | A1 |
| / | | |
| Act Administrativ nr. Autorizatia de construire nr. 2, din 01/01/2005 emis de Primaria Piscu Vechi (Autorizatia de desfiintare 7/21.01.2005, PV de receptie finala 1533/2007- Primaria Piscu Vechi, cns nr.1760/2007 si PV de receptie finala 6434/2006- eliberate de Primaria Piscu Vechi); | | |
| B2 | Intabulare, drept de PROPRIETATE, dobandit prin Construire, cota actuala 1/1, cota initiala 1/1 1) SC ADILEN IMPEX SRL , CIF:9999999999999 | A1.1 |

C. Partea III. SARCINI .

| Inscrieri privind dezmembramintele dreptului de proprietate, drepturi reale de garanție și sarcini | Referințe |
|--|-----------|
| NU SUNT | |

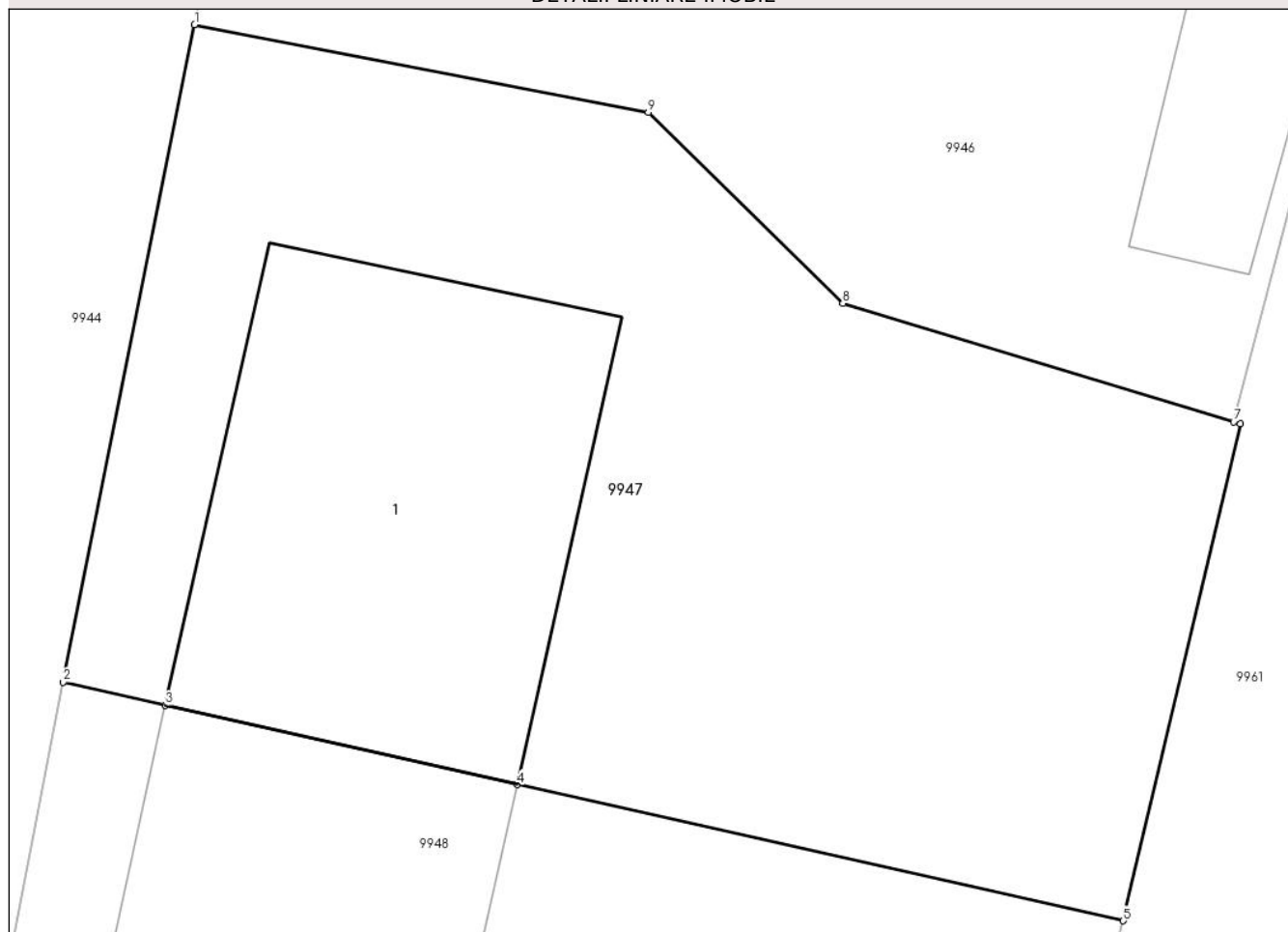
Anexa Nr. 1 La Partea I

Teren

| Nr cadastral | Suprafața (mp)* | Observații / Referințe |
|--------------|--------------------------------|------------------------|
| 30098 | Din acte: 577 Masurata: 582 | |

* Suprafața este determinată în planul de proiecție Stereo 70.

DETALII LINIARE IMOBIL



Date referitoare la teren

| Crt | Categorie folosință | Intra vilan | Suprafața (mp) | Tarla | Parcelă | Nr. topo | Observații / Referințe |
|-----|---------------------|-------------|----------------|-------|---------|----------|------------------------|
| 1 | curți constructii | DA | 582 | T14 | 17/1 | - | |

Date referitoare la construcții

| Crt | Număr | Destinație construcție | Supraf. (mp) | Situație juridică | Observații / Referințe |
|------|----------|--|--------------|-------------------|---|
| A1.1 | 30098-C1 | construcții administrative și social culturale | 150 | Cu acte | Nr. niveluri:2; S. construita la sol:150 mp; C 1-sediu firma P+E avand la parter : sala sedinte, birou, garaj și la etaj: 4 birouri, 2 holuri, baie și 2 balcoane |

Lungime Segmente

1) Valorile lungimilor segmentelor sunt obținute din proiecție în plan.

| Punct început | X / Y | Punct sfârșit | X / Y | Lungime segment (** (m) |
|---------------|----------------------------|---------------|----------------------------|-------------------------|
| 1 | 352.698,865 268.344,43 | 2 | 352.694,981 268.324,988 | 19.826 |
| 2 | 352.694,981 268.324,988 | 3 | 352.698,0 268.324,307 | 3.095 |

| Punct început | X / Y | Punct sfârșit | X / Y | Lungime segment (** (m) |
|---------------|----------------------------|---------------|----------------------------|-------------------------|
| 3 | 352.698,0 268.324,307 | 4 | 352.708,409 268.321,961 | 10.67 |
| 4 | 352.708,409 268.321,961 | 5 | 352.726,331 268.317,933 | 18.369 |
| 5 | 352.726,331 268.317,933 | 6 | 352.729,793 268.332,623 | 15.092 |
| 6 | 352.729,793 268.332,623 | 7 | 352.729,6 268.332,682 | 0.202 |
| 7 | 352.729,6 268.332,682 | 8 | 352.718,04 268.336,19 | 12.081 |
| 8 | 352.718,04 268.336,19 | 9 | 352.712,285 268.341,834 | 8.06 |
| 9 | 352.712,285 268.341,834 | 1 | 352.698,865 268.344,43 | 13.669 |

** Lungimile segmentelor sunt determinate în planul de proiecție Stereo 70 și sunt rotunjite la 1 milimetru.

*** Distanța dintre puncte este formată din segmente cumulate ce sunt mai mici decât valoarea 1 milimetru.

**DATE DESPRE IMOBILUL NR. 9948**

Oficiul de Cadastru și Publicitate Imobiliară DOLJ
Biroul de Cadastru și Publicitate Imobiliară Craiova

A. Partea I. Descrierea imobilului

TEREN Intravilan

Adresa: Loc. Piscu Vechi, Str Preot Dinescu Augustin, Nr. 2A , 2B, Jud. Dolj, T14, P17/1

| Nr. Crt | Nr cadastral Nr. topografic | Suprafața* (mp) | Observații / Referințe |
|---------|-----------------------------|------------------------------------|---------------------------------------|
| A1 | 30072 | Din acte: 1.423 Masurata: 1.452 | Sector cadastral:17 Teren imprejmuit; |

Construcții

| Crt | Nr cadastral Nr. topografic | Adresa | Observații / Referințe |
|------|-----------------------------|--|--|
| A1.1 | 30072-C1 | Loc. Piscu Vechi, Str Preot Dinescu Augustin, Nr. 2A, Jud. Dolj, fost CV14, PARCELA 17/1 | Nr. niveluri:2; S. construita la sol:152 mp; C1 locuinta cu regim de inaltime P+M |
| A1.2 | 30072-C2 | Loc. Piscu Vechi, Str Preot Dinescu Augustin, Nr. 2, Jud. Dolj, (T. 14, P.17/1) fost nr: 2A , 2B | Nr. niveluri:1; S. construita la sol:212 mp; S. construita desfasurata:212 mp; C2 Spatiu Comercial este compusa din : 1 spatiu comercial, 2 magazii, 1 hol, 1 wc, edificata in anul 2014 |
| A1.3 | 30072-C3 | Loc. Piscu Vechi, Str Preot Dinescu Augustin, Nr. 2A , 2B, Jud. Dolj, fost CV14, PARCELA 17/1 | Nr. niveluri:1; S. construita la sol:208 mp; C3 - ANEXA |

B. Partea II. Proprietari și acte

| Inscrieri privitoare la dreptul de proprietate și alte drepturi reale | Referințe | |
|--|---|----------|
| 113764 / 02/09/2016 | | |
| Act Administrativ nr. certificat de edificare/extindere constructie nr 6623, din 30/08/2016 emis de Primaria Piscu Vechi; | | |
| B1 | Intabulare, drept de PROPRIETATE, dobandit prin Construire, cota actuala 1/1, cota initiala 1/1 1) SC ADILEN IMPEX SRL, CIF:6777252 | A1.2 |
| 15657 / 21/02/2013 | | |
| Act Notarial nr. Contract de donatie aut nr 1665, din 05/09/1996 emis de BNP Stoenescu Florea (Autorizatie de construire nr 1/2005 Primaria Craiova;CM nr. 152152, din 17.04.2007, emis de BNP STOENESCU FLOREA, TDP nr. 3081/23.10.2003); | | |
| B2 | Intabulare, drept de PROPRIETATE, dobandit prin Conventie, cota actuala 1/1, cota initiala 1/1 1) DASCALU MARINICA, LIPSĂ CNP 2) DASCALU ELENA, LIPSĂ CNP OBSERVATII: pozitie transcrisa din CF 30055/ in seria rangului incheierea CF nr 76/2001; pozitie transcrisa din CF 30031/ in seria rangului incheierea CF nr 56402/2011; | A1, A1.1 |
| / | | |
| Act Normativ nr. LEGEA NR.7, din 13/03/1996 emis de PARLAMENTUL ROMANIEI ((art. 12; alin. 14 si alin.16)); | | |
| B3 | Intabulare, drept de PROPRIETATE, dobandit prin Lege, cota actuala 1/1, cota initiala 1/1 1) DASCALU MARINICA, LIPSĂ CNP 2) DASCALU ELENA, LIPSĂ CNP | A1.3 |

C. Partea III. SARCINI

| Inscrieri privind dezmembramintele dreptului de proprietate, drepturi reale de garanție și sarcini | Referințe | |
|--|--|----|
| 67894 / 18/05/2016 | | |
| Act Notarial nr. contract privind constituirea dreptului de superficie aut nr 483, din 18/05/2016 emis de NP GIURCAN TITU; | | |
| C1 | Intabulare, drept de SUPERFICIE 1) SC ADILEN IMPEX SRL, CIF:6777252 | A1 |

Anexa Nr. 1 La Partea I

Teren

| Nr cadastral | Suprafața (mp)* | Observații / Referințe |
|--------------|------------------------------------|------------------------|
| 30072 | Din acte: 1.423 Masurata: 1.452 | |

* Suprafața este determinată în planul de proiecție Stereo 70.



Date referitoare la teren

| Crt | Categorie folosință | Intra vilan | Suprafața (mp) | Tarla | Parcelă | Nr. topo | Observații / Referințe |
|-----|---------------------|-------------|----------------|-------|---------|----------|------------------------|
| 1 | curți construcții | DA | 1.452 | 14 | 17/1 | - | |

Date referitoare la construcții

| Crt | Număr | Destinație construcție | Supraf. (mp) | Situație juridică | Observații / Referințe |
|------|----------|--|--------------|-------------------|--|
| A1.1 | 30072-C1 | construcții de locuințe | 152 | Cu acte | Nr. niveluri:2; S. construita la sol:152 mp; C1 locuinta cu regim de inaltime P+M |
| A1.2 | 30072-C2 | construcții administrative și social culturale | 212 | Cu acte | Nr. niveluri:1; S. construita la sol:212 mp; S. construita desfasurata:212 mp; C2 Spatiu Comercial este compusa din : 1 spatiu comercial, 2 magazii, 1 hol, 1 wc, edificata in anul 2014 |
| A1.3 | 30072-C3 | construcții anexa | 208 | Cu acte | Nr. niveluri:1; S. construita la sol:208 mp; C3 - ANEXA |

Lungime Segmente

1) Valorile lungimilor segmentelor sunt obținute din proiecție în plan.

| Punct început | X / Y | Punct sfârșit | X / Y | Lungime segment (** (m) |
|---------------|----------------------------|---------------|----------------------------|-------------------------|
| 1 | 352.698,0 268.324,307 | 2 | 352.694,981 268.324,988 | 3.095 |
| 2 | 352.694,981 268.324,988 | 3 | 352.686,012 268.278,832 | 47.019 |
| 3 | 352.686,012 268.278,832 | 4 | 352.715,298 268.272,598 | 29.942 |
| 4 | 352.715,298 268.272,598 | 5 | 352.719,688 268.290,696 | 18.623 |
| 5 | 352.719,688 268.290,696 | 6 | 352.722,696 268.303,413 | 13.068 |
| 6 | 352.722,696 268.303,413 | 7 | 352.726,331 268.317,933 | 14.968 |
| 7 | 352.726,331 268.317,933 | 8 | 352.708,409 268.321,961 | 18.369 |
| 8 | 352.708,409 268.321,961 | 1 | 352.698,0 268.324,307 | 10.67 |

** Lungimile segmentelor sunt determinate în planul de proiecție Stereo 70 și sunt rotunjite la 1 milimetru.

*** Distanța dintre puncte este formată din segmente cumulate ce sunt mai mici decât valoarea 1 milimetru.

**DATE DESPRE IMOBILUL NR. 9949**

Oficiul de Cadastru și Publicitate Imobiliară DOLJ
Biroul de Cadastru și Publicitate Imobiliară Craiova

A. Partea I. Descrierea imobilului

TEREN Intravilan

Nr. CF vechi:111

Nr. cadastral vechi:155

Adresa: Loc. Piscu Vechi, Str Preot Dinescu Augustin, Nr. 6, Jud. Dolj, T14, P17/2

| Nr. Crt | Nr cadastral Nr. topografic | Suprafața* (mp) | Observații / Referințe |
|---------|-----------------------------|--------------------------------|---|
| A1 | 30222 | Din acte: 300 Masurata: 357 | Sector cadastral:17 Teren neimprejmuit; IMOBIL IMPREJMUIT PARTIAL CU GARD DE BETON, SARMA SI CONSTRUCTIE ZIDARE, IN SUPRAFATA DIN MASURATORI DE 357 MP, SUPRAFATA DETINUTA DE POSESIE DE 57 MP |

Construcții

| Crt | Nr cadastral Nr. topografic | Adresa | Observații / Referințe |
|------|-----------------------------|--|--|
| A1.1 | 30222-C1 | Loc. Piscu Vechi, Str Preot Dinescu Augustin, Nr. 6, Jud. Dolj, CVARTAL 14, PARCELA 17/2 | Nr. niveluri:2; S. construita la sol:98 mp; S. construita desfasurata:196 mp; SPATIU COMERCIAL (P+M) |

B. Partea II. Proprietari și acte

| Inscrieri privitoare la dreptul de proprietate și alte drepturi reale | Referințe |
|---|-----------|
| 4022 / 25/01/2008 | |
| Act Administrativ nr. TDP NR. 1120-44778, din 28/10/1996 emis de CJ DOLJ (ADEVÉRINTA NR. 559/2008 PRIMARIA PISCU VECHI, AUTORIZATIE DE CONSTRUIRE NR. 2/1995 PRIMARIA PISCU VECHI); | |
| B1 | A1 |
| Intabulare, drept de PROPRIETATE, dobandit prin Lege, cota actuala 300/357, cota initiala 300/357 | |
| 1) DECA ADRIAN | |
| <i>OBSERVATII: (provenita din conversia CF 111)</i> | |
| 145771 / 10/07/2019 | |
| Act Administrativ nr. Certificat nr 4207, din 24/07/2019 emis de Comuna Piscu Vechi - anexa 1.52; | |
| B2 | A1.1 |
| Intabulare, drept de PROPRIETATE, dobandit prin Construire, cota actuala 1/1, cota initiala 1/1 | |
| 1) DECA ADRIAN | |
| 2) DECA ALEXANDRA | |
| Act Administrativ nr. Adeverinta istpric rol fiscal 4453, din 13/08/2019 emis de Primaria Piscu Vechi (act administrativ nr P-V de vecinatate din 01.04.2019, emis de Primaria Piscu Vechi;act administrativ nr Certificat de atestare fiscala nr 4206 din 24.07.2019, emis de Primaria Piscu Vechi); | |
| B3 | A1 |
| Inscrierea posesiei, drept de PROPRIETATE, dobandit prin Constituire, cota actuala 57/357, cota initiala 57/357 | |
| 1) DECA ADRIAN | |

C. Partea III. SARCINI .

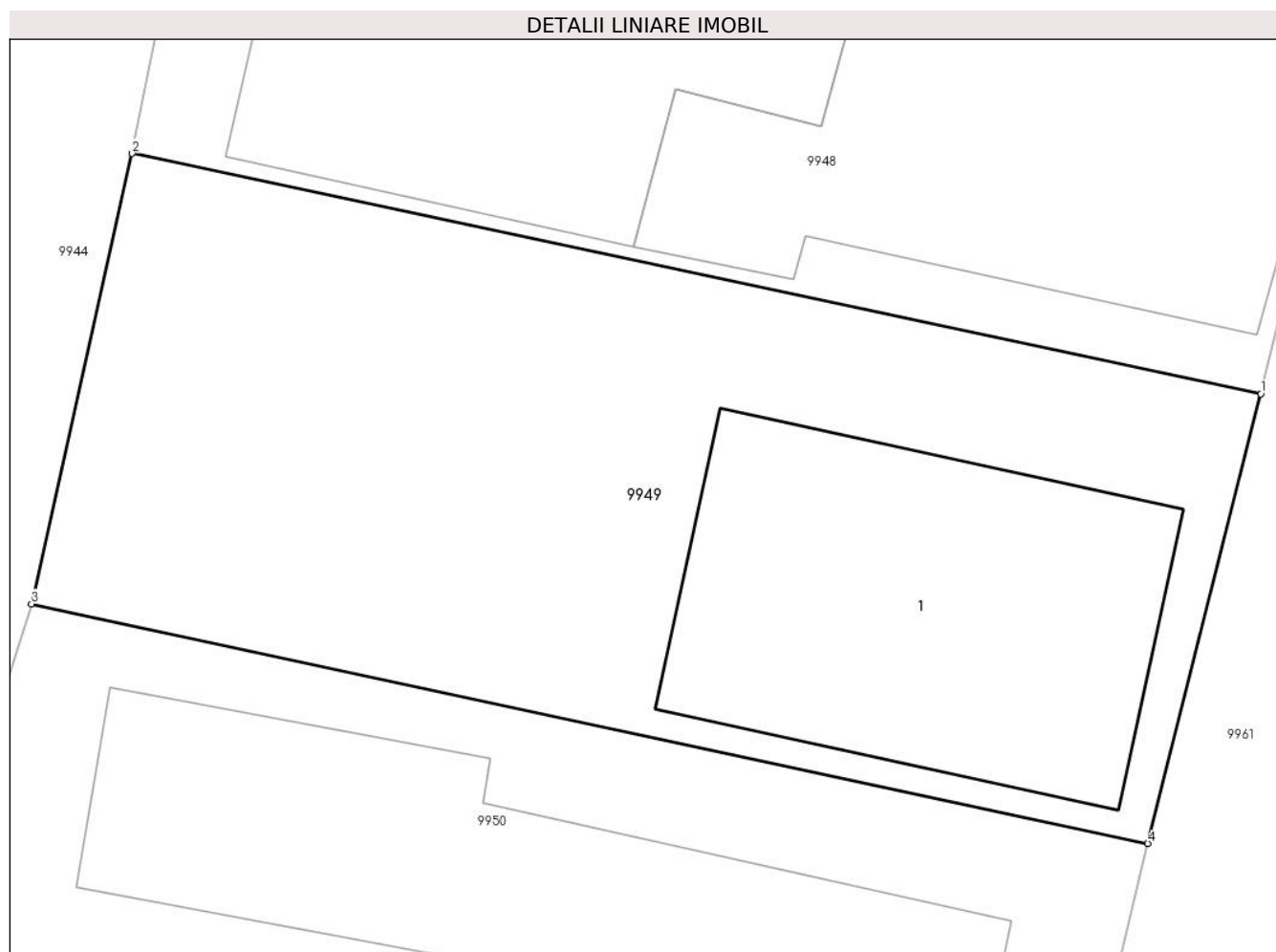
| Inscrieri privind dezmembramintele dreptului de proprietate, drepturi reale de garanție și sarcini | Referințe |
|--|-----------|
| NU SUNT | |

Anexa Nr. 1 La Partea I

Teren

| Nr cadastral | Suprafața (mp)* | Observații / Referințe |
|--------------|--------------------------------|--|
| 30222 | Din acte: 300 Masurata: 357 | IMOBIL IMPREJMUIT PARTIAL CU GARD DE BETON, SARMA SI CONSTRUCTIE ZIDARE, IN SUPRAFATA DIN MASURATORI DE 357 MP, SUPRAFATA DETINUTA DE POSESIE DE 57 MP |

* Suprafața este determinată în planul de proiecție Stereo 70.



Date referitoare la teren

| Crt | Categorie folosință | Intravilan | Suprafața (mp) | Tarla | Parcelă | Nr. topo | Observații / Referințe |
|-----|---------------------|------------|----------------|-------|---------|----------|--|
| 1 | curti constructii | DA | 357 | 14 | 17/2 | - | IMOBIL IMPREJMUIT PARTIAL CU GARD DE BETON, CONSTRUCTIE ZIDARIE SI GARD DE SARMA |

Date referitoare la construcții

| Crt | Număr | Destinație construcție | Supraf. (mp) | Situație juridică | Observații / Referințe |
|------|----------|--|--------------|-------------------|--|
| A1.1 | 30222-C1 | construcții administrative si social culturale | 98 | Cu acte | Nr. niveluri:2; S. construita la sol:98 mp; S. construita desfasurata:196 mp; SPATIU COMERCIAL (P+M) |

Lungime Segmente

1) Valorile lungimilor segmentelor sunt obținute din proiecție în plan.

| Punct început | X / Y | Punct sfârșit | X / Y | Lungime segment (** (m) |
|---------------|----------------------------|---------------|----------------------------|-------------------------|
| 1 | 352.715,298 268.272,598 | 2 | 352.686,012 268.278,832 | 29.942 |
| 2 | 352.686,012 268.278,832 | 3 | 352.683,399 268.267,146 | 11.975 |

| Punct început | X / Y | Punct sfârșit | X / Y | Lungime segment (** (m) |
|---------------|----------------------------|---------------|----------------------------|-------------------------|
| 3 | 352.683,399 268.267,146 | 4 | 352.712,37 268.260,932 | 29.63 |
| 4 | 352.712,37 268.260,932 | 1 | 352.715,298 268.272,598 | 12.028 |

** Lungimile segmentelor sunt determinate în planul de proiecție Stereo 70 și sunt rotunjite la 1 milimetru.

*** Distanța dintre puncte este formată din segmente cumulate ce sunt mai mici decât valoarea 1 milimetru.

**DATE DESPRE IMOBILUL NR. 9950**

Oficiul de Cadastru și Publicitate Imobiliară DOLJ
Biroul de Cadastru și Publicitate Imobiliară Craiova

A. Partea I. Descrierea imobilului

TEREN Intravilan

Adresa: Loc. Piscu Vechi, Str Preot Dinescu Augustin, Nr. 8, Jud. Dolj, T14, P16,16/1

| Nr. Crt | Nr cadastral Nr. topografic | Suprafața* (mp) | Observații / Referințe |
|---------|--------------------------------|------------------------------------|---------------------------------------|
| A1 | | Din acte: 1.070 Masurata: 1.087 | Sector cadastral:17 Teren imprejmuit; |

Construcții

| Crt | Nr cadastral Nr. topografic | Adresa | Observații / Referințe |
|------|--------------------------------|--|---|
| A1.1 | | Loc. Piscu Vechi, Str Preot Dinescu Augustin, Nr. 8, Jud. Dolj | Nr. niveluri:1; S. construita la sol:119 mp; S. construita desfasurata:119 mp; C1 - LOCUINTA - Parter |

B. Partea II. Proprietari și acte

| Inscrieri privitoare la dreptul de proprietate și alte drepturi reale | | Referințe |
|---|---|-----------|
| / | | |
| Act Administrativ nr. TDP NR.1409-44699, din 05/11/1996 emis de CJ DOLJ; | | |
| B1 | Intabulare, drept de PROPRIETATE, dobandit prin Reconstituire, cota actuala 1/1, cota initiala 1/1 1) DECĂ GHEORGHE , LIPSĂ CNP | A1 |
| Act Normativ nr. LEGEA NR.7, din 13/03/1996 emis de PARLAMENTUL ROMANIEI ((ART. 12; ALIN. 14 SI ALIN. 16)); | | |
| B2 | Intabulare, drept de PROPRIETATE, dobandit prin Lege, cota actuala 1/1, cota initiala 1/1 1) DECĂ GHEORGHE , LIPSĂ CNP | A1.1 |

C. Partea III. SARCINI .

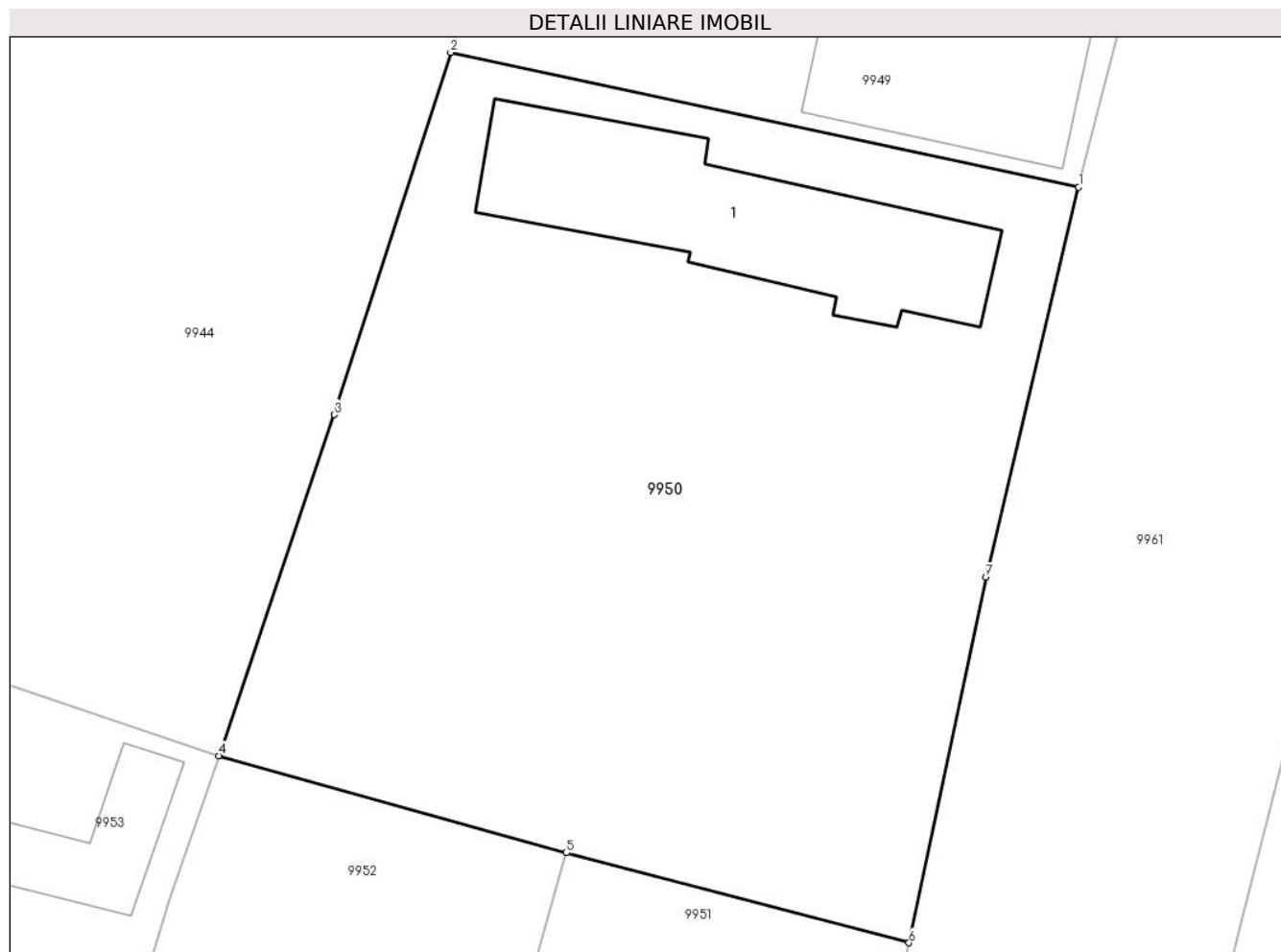
| Inscrieri privind dezmembramintele dreptului de proprietate, drepturi reale de garanție și sarcini | Referințe |
|--|-----------|
| NU SUNT | |

Anexa Nr. 1 La Partea I

Teren

| | | |
|--------------|------------------------------------|------------------------|
| Nr cadastral | Suprafața (mp)* | Observații / Referințe |
| | Din acte: 1.070 Masurata: 1.087 | |

* Suprafața este determinată în planul de proiecție Stereo 70.



Date referitoare la teren

| Crt | Categorie folosință | Intra vilan | Suprafața (mp) | Tarla | Parcelă | Nr. topo | Observații / Referințe |
|-----|---------------------|-------------|----------------|-------|---------|----------|------------------------|
| 1 | curți constructii | DA | 540 | 14 | 16 | - | |
| 2 | arabil | DA | 547 | 14 | 16/1 | - | |

Date referitoare la construcții

| Crt | Număr | Destinație construcție | Supraf. (mp) | Situație juridică | Observații / Referințe |
|------|-------|-------------------------|--------------|-------------------|---|
| A1.1 | | construcții de locuințe | 119 | Cu acte | Nr. niveluri:1; S. construita la sol:119 mp; S. construita desfasurata:119 mp; C1 - LOCUINTA - Parter |

Lungime Segmente

1) Valorile lungimilor segmentelor sunt obținute din proiecție în plan.

| Punct început | X / Y | Punct sfârșit | X / Y | Lungime segment (** (m) |
|---------------|----------------------------|---------------|----------------------------|-------------------------|
| 1 | 352.712,37 268.260,932 | 2 | 352.683,399 268.267,146 | 29.63 |
| 2 | 352.683,399 268.267,146 | 3 | 352.678,033 268.250,437 | 17.549 |

| Punct început | X / Y | Punct sfârșit | X / Y | Lungime segment (** (m) |
|---------------|----------------------------|---------------|----------------------------|-------------------------|
| 3 | 352.678,033 268.250,437 | 4 | 352.672,695 268.234,706 | 16.612 |
| 4 | 352.672,695 268.234,706 | 5 | 352.688,743 268.230,227 | 16.661 |
| 5 | 352.688,743 268.230,227 | 6 | 352.704,534 268.226,079 | 16.327 |
| 6 | 352.704,534 268.226,079 | 7 | 352.708,081 268.242,947 | 17.237 |
| 7 | 352.708,081 268.242,947 | 1 | 352.712,37 268.260,932 | 18.489 |

** Lungimile segmentelor sunt determinate în planul de proiecție Stereo 70 și sunt rotunjite la 1 milimetru.

*** Distanța dintre puncte este formată din segmente cumulate ce sunt mai mici decât valoarea 1 milimetru.

**DATE DESPRE IMOBILUL NR. 9951**

Oficiul de Cadastru și Publicitate Imobiliară DOLJ
Biroul de Cadastru și Publicitate Imobiliară Craiova

A. Partea I. Descrierea imobilului

TEREN Intravilan

Adresa: Loc. Piscu Vechi, Str Filipesti, Nr. 16, Jud. Dolj, T14, P15,15/1

| Nr. Crt | Nr cadastral Nr. topografic | Suprafața* (mp) | Observații / Referințe |
|---------|-----------------------------|------------------------------------|---------------------------------------|
| A1 | | Din acte: 1.000 Masurata: 1.121 | Sector cadastral:17 Teren imprejmuit; |

Construcții

| Crt | Nr cadastral Nr. topografic | Adresa | Observații / Referințe |
|------|-----------------------------|--|---|
| A1.1 | | Loc. Piscu Vechi, Str Filipesti, Nr. 16, Jud. Dolj | Nr. niveluri:1; S. construita la sol:81 mp; S. construita desfasurata:81 mp; C1 - LOCUINTA - Parter |
| A1.2 | | Loc. Piscu Vechi, Str Filipesti, Nr. 16, Jud. Dolj | Nr. niveluri:1; S. construita la sol:92 mp; S. construita desfasurata:92 mp; C2 - ANEXA |
| A1.3 | | Loc. Piscu Vechi, Str Filipesti, Nr. 16, Jud. Dolj | Nr. niveluri:1; S. construita la sol:37 mp; S. construita desfasurata:37 mp; C3 - ANEXA |

B. Partea II. Proprietari și acte

| Inscrieri privitoare la dreptul de proprietate și alte drepturi reale | | Referințe |
|---|---|------------------|
| / | | |
| Act Administrativ nr. TDP NR.1929-47920, din 07/02/1997 emis de CJ DOLJ; | | |
| B1 | Intabulare, drept de PROPRIETATE, dobandit prin Reconstituire, cota actuala 1/1, cota initiala 1/1 1) DECĂ ILIE , LIPSĂ CNP | A1 |
| Act Normativ nr. LEGEA NR.7, din 13/03/1996 emis de PARLAMENTUL ROMANIEI ((ART. 12; ALIN. 14 SI ALIN. 16)); | | |
| B2 | Intabulare, drept de PROPRIETATE, dobandit prin Lege, cota actuala 1/1, cota initiala 1/1 1) DECĂ ILIE , LIPSĂ CNP | A1.1, A1.2, A1.3 |

C. Partea III. SARCINI .

| Inscrieri privind dezmembramintele dreptului de proprietate, drepturi reale de garanție și sarcini | Referințe |
|--|-----------|
| NU SUNT | |

Anexa Nr. 1 La Partea I

Teren

| | | |
|--------------|------------------------------------|------------------------|
| Nr cadastral | Suprafața (mp)* | Observații / Referințe |
| | Din acte: 1.000 Masurata: 1.121 | |

* Suprafața este determinată în planul de proiecție Stereo 70.



Date referitoare la teren

| Crt | Categorie folosință | Intra vilan | Suprafața (mp) | Tarla | Parcelă | Nr. topo | Observații / Referințe |
|-----|---------------------|-------------|----------------|-------|---------|----------|------------------------|
| 1 | curți constructii | DA | 600 | 14 | 15 | - | |
| 2 | arabil | DA | 521 | 14 | 15/1 | - | |

Date referitoare la construcții

| Crt | Număr | Destinație construcție | Supraf. (mp) | Situație juridică | Observații / Referințe |
|------|-------|-------------------------|--------------|-------------------|---|
| A1.1 | | construcții de locuințe | 81 | Cu acte | Nr. niveluri:1; S. construita la sol:81 mp; S. construita desfasurata:81 mp; C1 - LOCUINTA - Parter |
| A1.2 | | construcții anexa | 92 | Cu acte | Nr. niveluri:1; S. construita la sol:92 mp; S. construita desfasurata:92 mp; C2 - ANEXA |
| A1.3 | | construcții anexa | 37 | Cu acte | Nr. niveluri:1; S. construita la sol:37 mp; S. construita desfasurata:37 mp; C3 - ANEXA |

Lungime Segmente

1) Valorile lungimilor segmentelor sunt obținute din proiecție în plan.

| Punct început | X / Y | Punct sfârșit | X / Y | Lungime segment (** (m) |
|---------------|-------|---------------|-------|-------------------------|
| | | | | |

| Punct început | X / Y | Punct sfârșit | X / Y | Lungime segment (** (m) |
|---------------|----------------------------|---------------|----------------------------|-------------------------|
| 1 | 352.688,743 268.230,227 | 2 | 352.686,035 268.220,879 | 9.732 |
| 2 | 352.686,035 268.220,879 | 3 | 352.678,76 268.195,709 | 26.2 |
| 3 | 352.678,76 268.195,709 | 4 | 352.672,588 268.170,234 | 26.212 |
| 4 | 352.672,588 268.170,234 | 5 | 352.690,957 268.165,894 | 18.875 |
| 5 | 352.690,957 268.165,894 | 6 | 352.695,805 268.186,063 | 20.743 |
| 6 | 352.695,805 268.186,063 | 7 | 352.701,595 268.212,099 | 26.672 |
| 7 | 352.701,595 268.212,099 | 8 | 352.704,534 268.226,079 | 14.286 |
| 8 | 352.704,534 268.226,079 | 1 | 352.688,743 268.230,227 | 16.327 |

** Lungimile segmentelor sunt determinate în planul de proiecție Stereo 70 și sunt rotunjite la 1 milimetru.

*** Distanța dintre puncte este formată din segmente cumulate ce sunt mai mici decât valoarea 1 milimetru.

**DATE DESPRE IMOBILUL NR. 9952**

Oficiul de Cadastru și Publicitate Imobiliară DOLJ
Biroul de Cadastru și Publicitate Imobiliară Craiova

A. Partea I. Descrierea imobilului

TEREN Intravilan

Adresa: Loc. Piscu Vechi, Str Filipesti, Nr. 18, Jud. Dolj, T14, P14,14/1

| Nr. Crt | Nr cadastral Nr. topografic | Suprafața* (mp) | Observații / Referințe |
|---------|-----------------------------|------------------------------------|---------------------------------------|
| A1 | 37414 | Din acte: 1.050 Masurata: 1.112 | Sector cadastral:17 Teren imprejmuit; |

Construcții

| Crt | Nr cadastral Nr. topografic | Adresa | Observații / Referințe |
|------|-----------------------------|--|---|
| A1.1 | 37414-C1 | Loc. Piscu Vechi, Str Filipesti, Nr. 18, Jud. Dolj, fost T14, P14, P14/1 | Nr. niveluri:2; S. construita la sol:83 mp; S. construita desfasurata:98 mp; Locuinta (P+beci) din caramida, acoperita cu tigla, anul constructiei 1953, Sc desfasurata=98mp |
| A1.2 | 37414-C2 | Loc. Piscu Vechi, Str Filipesti, Nr. 18, Jud. Dolj, fost T14, P14, P14/1 | Nr. niveluri:1; S. construita la sol:48 mp; S. construita desfasurata:48 mp; Patul si magazie (P) din caramida si lemn, acoperite cu tigla, anul constructiei 1953, Sc desfasurata=48mp |

B. Partea II. Proprietari și acte

| Inscrieri privitoare la dreptul de proprietate și alte drepturi reale | | Referințe |
|---|---|----------------|
| 42015 / 09/03/2022 | | |
| Act Notarial nr. cvc aut sub nr. 759, din 04/03/2022 emis de gherghie anca-costina; | | |
| B1 | Intabulare, drept de PROPRIETATE, dobandit prin Conventie, cota actuala 1/1, cota initiala 1/1 1) IOVU VASILE 2) IOVU TATIANA | A1, A1.1, A1.2 |

C. Partea III. SARCINI .

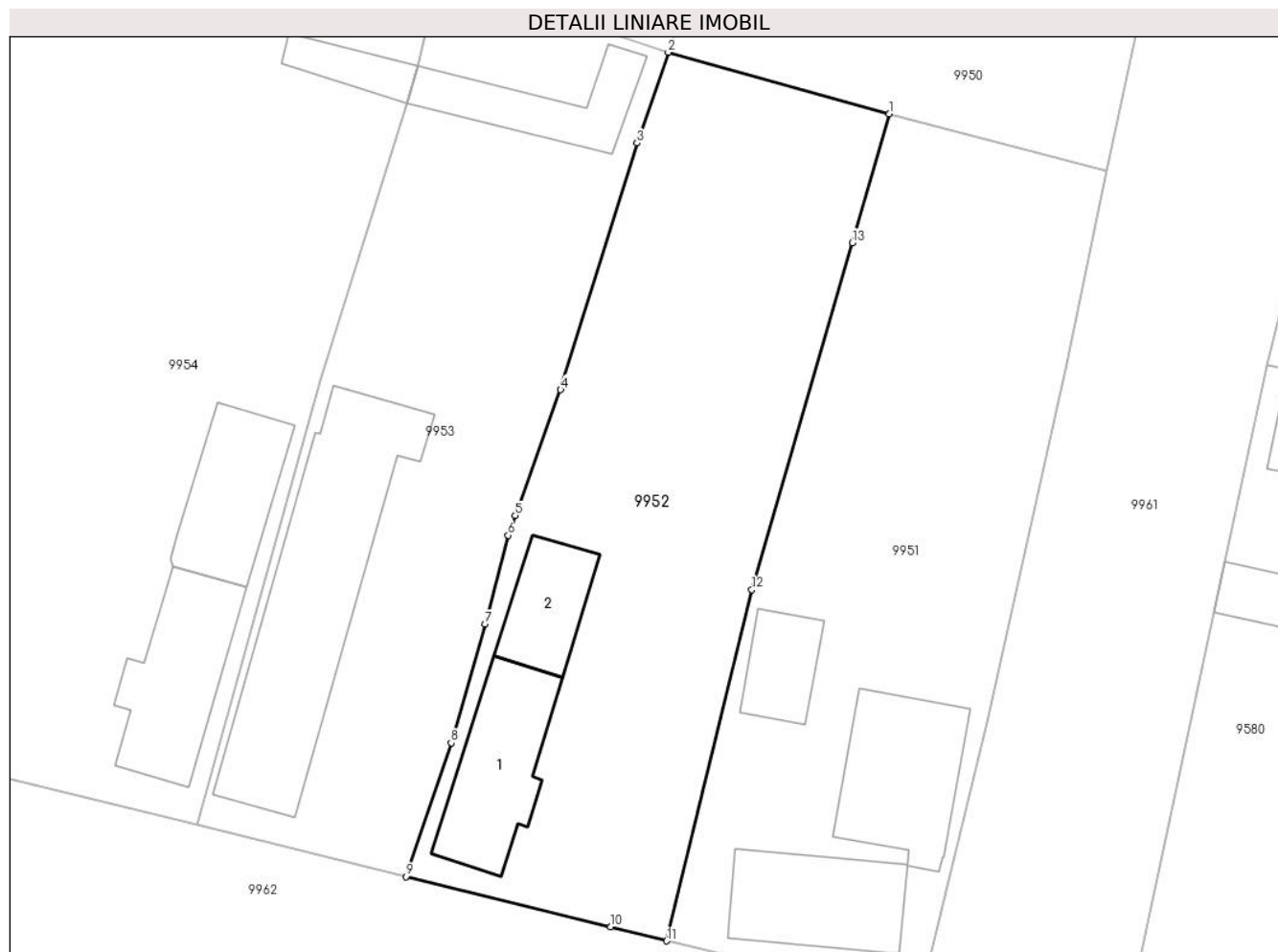
| Inscrieri privind dezmembramintele dreptului de proprietate, drepturi reale de garanție și sarcini | Referințe |
|--|-----------|
| NU SUNT | |

Anexa Nr. 1 La Partea I

Teren

| Nr cadastral | Suprafața (mp)* | Observații / Referințe |
|--------------|------------------------------------|------------------------|
| 37414 | Din acte: 1.050 Masurata: 1.112 | |

* Suprafața este determinată în planul de proiecție Stereo 70.



Date referitoare la teren

| Crt | Categorie folosință | Intra vilan | Suprafața (mp) | Tarla | Parcelă | Nr. topo | Observații / Referințe |
|-----|---------------------|-------------|----------------|-------|---------|----------|--|
| 1 | curți constructii | DA | 497 | 14 | 14 | - | Imprejmuīt: gard de lemn, plasa sarma, beton si porti metalice |
| 2 | arabil | DA | 615 | 14 | 14/1 | - | |

Date referitoare la construcții

| Crt | Număr | Destinație construcție | Supraf. (mp) | Situație juridică | Observații / Referințe |
|------|----------|-------------------------|--------------|-------------------|---|
| A1.1 | 37414-C1 | construcții de locuințe | 83 | Cu acte | Nr. niveluri:2; S. construita la sol:83 mp; S. construita desfasurata:98 mp; Locuinta (P+beci) din caramida, acoperita cu tigla, anul constructiei 1953, Sc desfasurata=98mp |
| A1.2 | 37414-C2 | construcții anexa | 48 | Cu acte | Nr. niveluri:1; S. construita la sol:48 mp; S. construita desfasurata:48 mp; Patul si magazie (P) din caramida si lemn, acoperite cu tigla, anul constructiei 1953, Sc desfasurata=48mp |

Lungime Segmente

1) Valorile lungimilor segmentelor sunt obținute din proiecție în plan.

| Punct început | X / Y | Punct sfârșit | X / Y | Lungime segment (** (m) |
|---------------|-------|---------------|-------|-------------------------|
|---------------|-------|---------------|-------|-------------------------|

| Punct început | X / Y | Punct sfârșit | X / Y | Lungime segment (** (m) |
|---------------|----------------------------|---------------|----------------------------|-------------------------|
| 1 | 352.688,743 268.230,227 | 2 | 352.672,695 268.234,706 | 16.661 |
| 2 | 352.672,695 268.234,706 | 3 | 352.670,441 268.228,115 | 6.966 |
| 3 | 352.670,441 268.228,115 | 4 | 352.664,888 268.210,226 | 18.731 |
| 4 | 352.664,888 268.210,226 | 5 | 352.661,605 268.201,098 | 9.7 |
| 5 | 352.661,605 268.201,098 | 6 | 352.661,09 268.199,667 | 1.521 |
| 6 | 352.661,09 268.199,667 | 7 | 352.659,417 268.193,21 | 6.67 |
| 7 | 352.659,417 268.193,21 | 8 | 352.656,952 268.184,589 | 8.966 |
| 8 | 352.656,952 268.184,589 | 9 | 352.653,663 268.174,891 | 10.241 |
| 9 | 352.653,663 268.174,891 | 10 | 352.668,515 268.171,241 | 15.294 |
| 10 | 352.668,515 268.171,241 | 11 | 352.672,588 268.170,234 | 4.196 |
| 11 | 352.672,588 268.170,234 | 12 | 352.678,76 268.195,709 | 26.212 |
| 12 | 352.678,76 268.195,709 | 13 | 352.686,035 268.220,879 | 26.2 |
| 13 | 352.686,035 268.220,879 | 1 | 352.688,743 268.230,227 | 9.732 |

** Lungimile segmentelor sunt determinate în planul de proiecție Stereo 70 și sunt rotunjite la 1 milimetru.

*** Distanța dintre puncte este formată din segmente cumulate ce sunt mai mici decât valoarea 1 milimetru.

**DATE DESPRE IMOBILUL NR. 9953**

Oficiul de Cadastru și Publicitate Imobiliară DOLJ
Biroul de Cadastru și Publicitate Imobiliară Craiova

A. Partea I. Descrierea imobilului

TEREN Intravilan

Adresa: Loc. Piscu Vechi, Str Filipesti, Nr. 20, Jud. Dolj, T14, P13

| Nr. Crt | Nr cadastral Nr. topografic | Suprafața* (mp) | Observații / Referințe |
|---------|-----------------------------|----------------------------------|---|
| A1 | | Din acte: 880 Masurata: 1.048 | Sector cadastral:17 Teren neimpregmuit; |

Construcții

| Crt | Nr cadastral Nr. topografic | Adresa | Observații / Referințe |
|------|-----------------------------|--|---|
| A1.1 | | Loc. Piscu Vechi, Str Filipesti, Nr. 20, Jud. Dolj | Nr. niveluri:1; S. construita la sol:196 mp; S. construita desfasurata:196 mp; C1 - LOCUINTA - Parter |
| A1.2 | | Loc. Piscu Vechi, Str Filipesti, Nr. 20, Jud. Dolj | Nr. niveluri:1; S. construita la sol:58 mp; S. construita desfasurata:58 mp; C2 - ANEXA |

B. Partea II. Proprietari și acte

| Inscrieri privitoare la dreptul de proprietate și alte drepturi reale | | Referințe |
|---|--|------------|
| / | | |
| Act Administrativ nr. TDP NR.1366-45209, din 04/11/1996 emis de CJ DOLJ; | | |
| B1 | Intabulare, drept de PROPRIETATE, dobandit prin Reconstituire, cota actuala 880/1048, cota initiala 880/1048 1) DECĂ IULIAN , LIPSĂ CNP | A1 |
| Act Normativ nr. LEGEA NR.7, din 13/03/1996 emis de PARLAMENTUL ROMANIEI ((ART. 12; ALIN. 14 SI ALIN. 16)); | | |
| B2 | Intabulare, drept de PROPRIETATE, dobandit prin Lege, cota actuala 1/1, cota initiala 1/1 1) DECĂ IULIAN , LIPSĂ CNP | A1.1, A1.2 |
| Act Normativ nr. LEGEA NR.7, din 13/03/1996 emis de PARLAMENTUL ROMANIEI; | | |
| B3 | Inscrierea posesiei, drept de PROPRIETATE, dobandit prin Constituire, cota actuala 168/1048, cota initiala 168/1048 1) DECĂ IULIAN , LIPSĂ CNP | A1 |

C. Partea III. SARCINI .

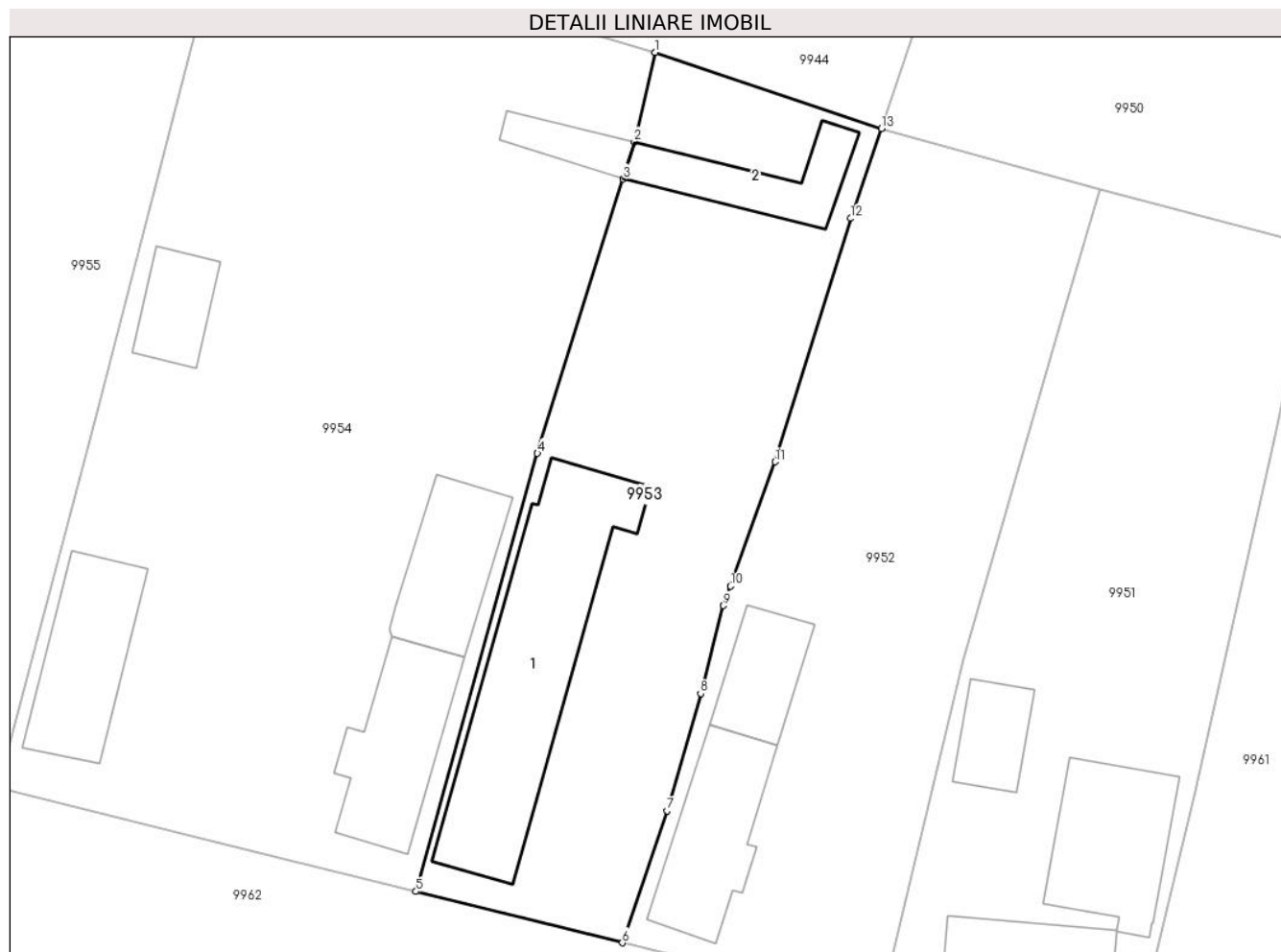
| Inscrieri privind dezmembramintele dreptului de proprietate, drepturi reale de garanție și sarcini | Referințe |
|--|-----------|
| NU SUNT | |

Anexa Nr. 1 La Partea I

Teren

| | | |
|--------------|----------------------------------|------------------------|
| Nr cadastral | Suprafața (mp)* | Observații / Referințe |
| | Din acte: 880 Masurata: 1.048 | |

* Suprafața este determinată în planul de proiecție Stereo 70.



Date referitoare la teren

| Crt | Categorie folosință | Intravilan | Suprafața (mp) | Tarla | Parcelă | Nr. topo | Observații / Referințe |
|-----|---------------------|------------|----------------|-------|---------|----------|------------------------|
| 1 | curți constructii | DA | 1.048 | 14 | 13 | - | |

Date referitoare la construcții

| Crt | Număr | Destinație construcție | Supraf. (mp) | Situație juridică | Observații / Referințe |
|------|-------|-------------------------|--------------|-------------------|---|
| A1.1 | | construcții de locuințe | 196 | Cu acte | Nr. niveluri:1; S. construita la sol:196 mp; S. construita desfasurata:196 mp; C1 - LOCUINTA - Parter |
| A1.2 | | construcții anexa | 58 | Cu acte | Nr. niveluri:1; S. construita la sol:58 mp; S. construita desfasurata:58 mp; C2 - ANEXA |

Lungime Segmente

1) Valorile lungimilor segmentelor sunt obținute din proiecție în plan.

| Punct început | X / Y | Punct sfârșit | X / Y | Lungime segment (** (m) |
|---------------|----------------------------|---------------|----------------------------|-------------------------|
| 1 | 352.656,086 268.240,311 | 2 | 352.654,546 268.233,753 | 6.736 |
| 2 | 352.654,546 268.233,753 | 3 | 352.653,717 268.231,007 | 2.868 |

| Punct început | X / Y | Punct sfârşit | X / Y | Lungime segment (** (m) |
|---------------|----------------------------|---------------|----------------------------|-------------------------|
| 3 | 352.653,717 268.231,007 | 4 | 352.647,425 268.210,845 | 21.121 |
| 4 | 352.647,425 268.210,845 | 5 | 352.638,501 268.178,652 | 33.407 |
| 5 | 352.638,501 268.178,652 | 6 | 352.653,663 268.174,891 | 15.622 |
| 6 | 352.653,663 268.174,891 | 7 | 352.656,952 268.184,589 | 10.241 |
| 7 | 352.656,952 268.184,589 | 8 | 352.659,417 268.193,21 | 8.966 |
| 8 | 352.659,417 268.193,21 | 9 | 352.661,09 268.199,667 | 6.67 |
| 9 | 352.661,09 268.199,667 | 10 | 352.661,605 268.201,098 | 1.521 |
| 10 | 352.661,605 268.201,098 | 11 | 352.664,888 268.210,226 | 9.7 |
| 11 | 352.664,888 268.210,226 | 12 | 352.670,441 268.228,115 | 18.731 |
| 12 | 352.670,441 268.228,115 | 13 | 352.672,695 268.234,706 | 6.966 |
| 13 | 352.672,695 268.234,706 | 1 | 352.656,086 268.240,311 | 17.529 |

** Lungimile segmentelor sunt determinate în planul de proiecţie Stereo 70 şi sunt rotunjite la 1 milimetru.

*** Distanţa dintre puncte este formată din segmente cumulate ce sunt mai mici decât valoarea 1 milimetru.

**DATE DESPRE IMOBILUL NR. 9954**

Oficiul de Cadastru și Publicitate Imobiliară DOLJ
Biroul de Cadastru și Publicitate Imobiliară Craiova

A. Partea I. Descrierea imobilului

TEREN Intravilan

Adresa: Loc. Piscu Vechi, Str Filipesti, Nr. 22, Jud. Dolj, T14, P12,12/1

| Nr. Crt | Nr cadastral Nr. topografic | Suprafața* (mp) | Observații / Referințe |
|---------|-----------------------------|------------------------------------|---|
| A1 | | Din acte: 1.600 Masurata: 2.656 | Sector cadastral:17 Teren neimpregmuit; |

Construcții

| Crt | Nr cadastral Nr. topografic | Adresa | Observații / Referințe |
|------|-----------------------------|--|---|
| A1.1 | | Loc. Piscu Vechi, Str Filipesti, Nr. 22, Jud. Dolj | Nr. niveluri:1; S. construita la sol:88 mp; S. construita desfasurata:88 mp; C1 - LOCUINTA - Parter |
| A1.2 | | Loc. Piscu Vechi, Str Filipesti, Nr. 22, Jud. Dolj | Nr. niveluri:1; S. construita la sol:72 mp; S. construita desfasurata:72 mp; C2 - ANEXA |
| A1.3 | | Loc. Piscu Vechi, Str Filipesti, Nr. 22, Jud. Dolj | Nr. niveluri:1; S. construita la sol:86 mp; S. construita desfasurata:86 mp; C3 - ANEXA |
| A1.4 | | Loc. Piscu Vechi, Str Filipesti, Nr. 22, Jud. Dolj | Nr. niveluri:1; S. construita la sol:39 mp; S. construita desfasurata:39 mp; C4 - ANEXA |
| A1.5 | | Loc. Piscu Vechi, Str Filipesti, Nr. 22, Jud. Dolj | Nr. niveluri:1; S. construita la sol:24 mp; S. construita desfasurata:24 mp; C5 - ANEXA |

B. Partea II. Proprietari și acte

| Inscrieri privitoare la dreptul de proprietate și alte drepturi reale | | Referințe |
|---|---|------------------|
| / | | |
| Act Notarial nr. CM NR.323, din 22/10/2018 emis de NP BUDIANA IONUT-RAZVAN; | | |
| B1 | Intabulare, drept de PROPRIETATE, dobandit prin Succesiune, cota actuala 1600/2656, cota initiala 1600/2656 1) POENARU MARIOARA | A1 |
| B2 | Intabulare, drept de PROPRIETATE, dobandit prin Succesiune, cota actuala 1/1, cota initiala 1/1 1) POENARU MARIOARA | A1.1, A1.2 |
| Act Normativ nr. LEGEA NR.7, din 13/03/1996 emis de PARLAMENTUL ROMANIEI ((ART. 12; ALIN. 14 SI ALIN. 16)); | | |
| B3 | Intabulare, drept de PROPRIETATE, dobandit prin Lege, cota actuala 1/1, cota initiala 1/1 1) POENARU MARIOARA, LIPSĂ CNP | A1.3, A1.4, A1.5 |
| Act Normativ nr. LEGEA NR.7, din 13/03/1996 emis de PARLAMENTUL ROMANIEI; | | |
| B4 | Inscrierea posesiei, drept de PROPRIETATE, dobandit prin Constituire, cota actuala 1056/2656, cota initiala 1056/2656 1) POENARU MARIOARA, LIPSĂ CNP | A1 |

C. Partea III. SARCINI .

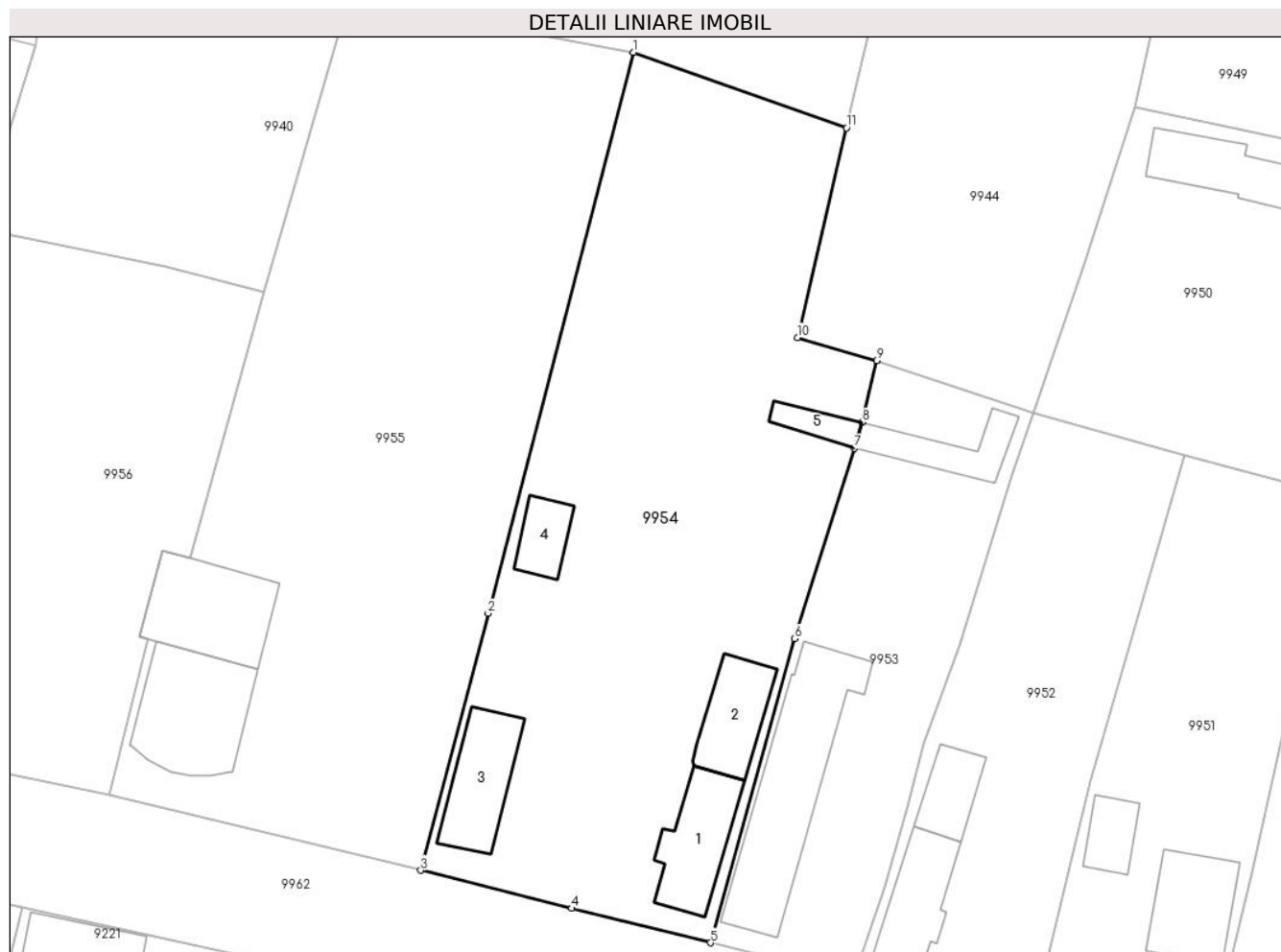
| Inscrieri privind dezmembramintele dreptului de proprietate, drepturi reale de garanție și sarcini | Referințe |
|--|-----------|
| NU SUNT | |

Anexa Nr. 1 La Partea I

Teren

| | | |
|--------------|------------------------------------|------------------------|
| Nr cadastral | Suprafața (mp)* | Observații / Referințe |
| | Din acte: 1.600 Masurata: 2.656 | |

* Suprafața este determinată în planul de proiecție Stereo 70.



Date referitoare la teren

| Crt | Categorie folosință | Intra vilan | Suprafața (mp) | Tarla | Parcelă | Nr. topo | Observații / Referințe |
|-----|---------------------|-------------|----------------|-------|---------|----------|------------------------|
| 1 | curți constructii | DA | 940 | 14 | 12 | - | |
| 2 | arabil | DA | 1.716 | 14 | 12/1 | - | |

Date referitoare la construcții

| Crt | Număr | Destinație construcție | Supraf. (mp) | Situație juridică | Observații / Referințe |
|------|-------|-------------------------|--------------|-------------------|---|
| A1.1 | | construcții de locuințe | 88 | Cu acte | Nr. niveluri:1; S. construita la sol:88 mp; S. construita desfasurata:88 mp; C1 - LOCUINTA - Parter |
| A1.2 | | construcții anexa | 72 | Cu acte | Nr. niveluri:1; S. construita la sol:72 mp; S. construita desfasurata:72 mp; C2 - ANEXA |
| A1.3 | | construcții anexa | 86 | Cu acte | Nr. niveluri:1; S. construita la sol:86 mp; S. construita desfasurata:86 mp; C3 - ANEXA |
| A1.4 | | construcții anexa | 39 | Cu acte | Nr. niveluri:1; S. construita la sol:39 mp; S. construita desfasurata:39 mp; C4 - ANEXA |
| A1.5 | | construcții anexa | 24 | Cu acte | Nr. niveluri:1; S. construita la sol:24 mp; S. construita desfasurata:24 mp; C5 - ANEXA |

Lungime Segmente

1) Valorile lungimilor segmentelor sunt obținute din proiecție în plan.

| Punct început | X / Y | Punct sfârșit | X / Y | Lungime segment (** (m) |
|---------------|----------------------------|---------------|----------------------------|-------------------------|
| 1 | 352.630,361 268.272,927 | 2 | 352.614,959 268.213,528 | 61.363 |
| 2 | 352.614,959 268.213,528 | 3 | 352.607,836 268.186,321 | 28.124 |
| 3 | 352.607,836 268.186,321 | 4 | 352.623,799 268.182,294 | 16.463 |
| 4 | 352.623,799 268.182,294 | 5 | 352.638,501 268.178,652 | 15.146 |
| 5 | 352.638,501 268.178,652 | 6 | 352.647,425 268.210,845 | 33.407 |
| 6 | 352.647,425 268.210,845 | 7 | 352.653,717 268.231,007 | 21.121 |
| 7 | 352.653,717 268.231,007 | 8 | 352.654,546 268.233,753 | 2.868 |
| 8 | 352.654,546 268.233,753 | 9 | 352.656,086 268.240,311 | 6.736 |
| 9 | 352.656,086 268.240,311 | 10 | 352.647,712 268.242,732 | 8.717 |
| 10 | 352.647,712 268.242,732 | 11 | 352.652,908 268.264,948 | 22.816 |
| 11 | 352.652,908 268.264,948 | 1 | 352.630,361 268.272,927 | 23.917 |

** Lungimile segmentelor sunt determinate în planul de proiecție Stereo 70 și sunt rotunjite la 1 milimetru.

*** Distanța dintre puncte este formată din segmente cumulate ce sunt mai mici decât valoarea 1 milimetru.

**DATE DESPRE IMOBILUL NR. 9955**

Oficiul de Cadastru și Publicitate Imobiliară DOLJ
Biroul de Cadastru și Publicitate Imobiliară Craiova

A. Partea I. Descrierea imobilului

TEREN Intravilan

Adresa: Loc. Piscu Vechi, Str Filipesti, Nr. 28, Jud. Dolj, T14, P11,11/1

| Nr. Crt | Nr cadastral Nr. topografic | Suprafața* (mp) | Observații / Referințe |
|---------|-----------------------------|------------------------------------|--|
| A1 | 31884 | Din acte: 2.200 Masurata: 2.855 | Sector cadastral:17 Teren imprejmuit; Teren intravilan imprejmuit cu gard de beton, gard de lemn si gard plasa sarma. S posesie 655 mp. |

Construcții

| Crt | Nr cadastral Nr. topografic | Adresa | Observații / Referințe |
|------|-----------------------------|---|--|
| A1.1 | 31884-C1 | Loc. Piscu Vechi, Str Filipesti, Nr. 28, Jud. Dolj, Fost T14,P11 si P11/1 | Nr. niveluri:2; S. construita la sol:138 mp; C1-LOCUINTA P+1 |
| A1.2 | 31884-C2 | Loc. Piscu Vechi, Str Filipesti, Nr. 28, Jud. Dolj, Fost T14,P11 si P11/1 | Nr. niveluri:1; S. construita la sol:122 mp; C2-ANEXA |

B. Partea II. Proprietari și acte

| Inscrieri privitoare la dreptul de proprietate și alte drepturi reale | | Referințe |
|--|---|------------|
| 141353 / 08/07/2019 | | |
| Act Notarial nr. CVC NR.2635, din 03/07/2019 emis de NP SOROP ALEXANDRU OLIVIU; | | |
| B1 | Intabulare, drept de PROPRIETATE, dobandit prin Conventie, cota actuala 2200/2855, cota initiala 2200/2855 1) SIRBU STEFAN PETRUS 2) SIRBU LAURA ELENA | A1 |
| B2 | Inscrierea posesiei, drept de PROPRIETATE, dobandit prin Constituire, cota actuala 655/2855, cota initiala 655/2855 1) SIRBU STEFAN PETRUS 2) SIRBU LAURA ELENA | A1 |
| / | | |
| Act Normativ nr. LEGEA NR.7, din 13/03/1996 emis de PARLAMENTUL ROMANIEI ((art. 12; alin. 14 si alin.16),); | | |
| B3 | Intabulare, drept de PROPRIETATE, dobandit prin Lege, cota actuala 1/1, cota initiala 1/1 1) SIRBU STEFAN PETRUS 2) SIRBU LAURA ELENA | A1.1, A1.2 |
| 141353 / 08/07/2019 | | |
| Act Notarial nr. CONTRACT DE VANZARE AUT NR 2635, din 03/07/2019 emis de NP Sorop Alexandru Oliviu; | | |
| B4 | Se notează faptul că, imobilul face parte din patrimoniul de afectatiune al STEFAN PETRUS PERSOANA FIZICA AUTORIZATA | A1 |

C. Partea III. SARCINI .

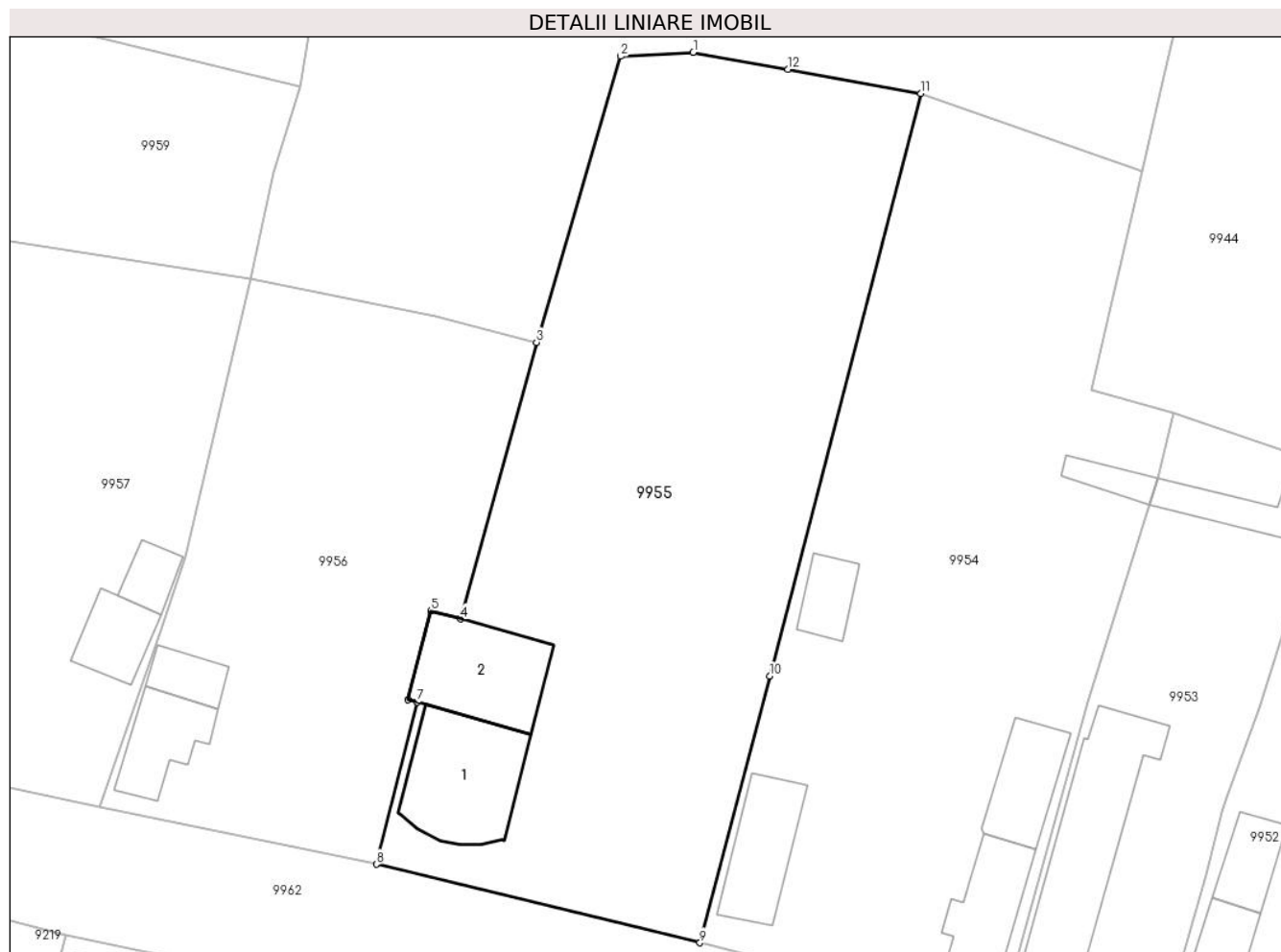
| Inscrieri privind dezmembramintele dreptului de proprietate, drepturi reale de garanție și sarcini | Referințe |
|--|-----------|
| NU SUNT | |

Anexa Nr. 1 La Partea I

Teren

| Nr cadastral | Suprafața (mp)* | Observații / Referințe |
|--------------|------------------------------------|---|
| 31884 | Din acte: 2.200 Masurata: 2.855 | Teren intravilan imprejmuit cu gard de beton, gard de lemn si gard plasa sarma. S posesie 655 mp. |

* Suprafața este determinată în planul de proiecție Stereo 70.



Date referitoare la teren

| Crt | Categorie folosință | Intravilan | Suprafața (mp) | Tarla | Parcelă | Nr. topo | Observații / Referințe |
|-----|---------------------|------------|----------------|-------|---------|----------|---|
| 1 | curți constructii | DA | 1.000 | 14 | 11 | - | Teren intravilan imprejmuit cu gard de beton, gard de lemn, gard plasa sarma si limita conventionala. |
| 2 | arabil | DA | 1.855 | 14 | 11/1 | - | Teren intravilan imprejmuit cu gard de lemn, gard plasa sarma si limita conventionala. |

Date referitoare la construcții

| Crt | Număr | Destinație construcție | Supraf. (mp) | Situație juridică | Observații / Referințe |
|------|----------|-------------------------|--------------|-------------------|--|
| A1.1 | 31884-C1 | construcții de locuințe | 138 | Cu acte | Nr. niveluri:2; S. construita la sol:138 mp; C1-LOCUINTA P+1 |
| A1.2 | 31884-C2 | construcții anexa | 122 | Cu acte | Nr. niveluri:1; S. construita la sol:122 mp; C2-ANEXA |

Lungime Segmente

1) Valorile lungimilor segmentelor sunt obținute din proiecție în plan.

| Punct început | X / Y | Punct sfârșit | X / Y | Lungime segment (** (m) |
|---------------|----------------------------|---------------|----------------------------|-------------------------|
| 1 | 352.607,156 268.277,119 | 2 | 352.599,722 268.276,714 | 7.445 |

| Punct început | X / Y | Punct sfârșit | X / Y | Lungime segment (** (m) |
|---------------|----------------------------|---------------|----------------------------|-------------------------|
| 2 | 352.599,722 268.276,714 | 3 | 352.591,166 268.247,54 | 30.403 |
| 3 | 352.591,166 268.247,54 | 4 | 352.583,386 268.219,34 | 29.253 |
| 4 | 352.583,386 268.219,34 | 5 | 352.580,416 268.220,176 | 3.086 |
| 5 | 352.580,416 268.220,176 | 6 | 352.578,042 268.211,126 | 9.356 |
| 6 | 352.578,042 268.211,126 | 7 | 352.578,954 268.210,869 | 0.947 |
| 7 | 352.578,954 268.210,869 | 8 | 352.574,846 268.194,325 | 17.046 |
| 8 | 352.574,846 268.194,325 | 9 | 352.607,836 268.186,321 | 33.947 |
| 9 | 352.607,836 268.186,321 | 10 | 352.614,959 268.213,528 | 28.124 |
| 10 | 352.614,959 268.213,528 | 11 | 352.630,361 268.272,927 | 61.363 |
| 11 | 352.630,361 268.272,927 | 12 | 352.616,791 268.275,401 | 13.794 |
| 12 | 352.616,791 268.275,401 | 1 | 352.607,156 268.277,119 | 9.787 |

** Lungimile segmentelor sunt determinate în planul de proiecție Stereo 70 și sunt rotunjite la 1 milimetru.

*** Distanța dintre puncte este formată din segmente cumulate ce sunt mai mici decât valoarea 1 milimetru.

**DATE DESPRE IMOBILUL NR. 9956**

Oficiul de Cadastru și Publicitate Imobiliară DOLJ
Biroul de Cadastru și Publicitate Imobiliară Craiova

A. Partea I. Descrierea imobilului

TEREN Intravilan

Nr. CF vechi:109
Nr. cadastral vechi:153

Adresa: Loc. Piscu Vechi, Str Filipesti, Nr. 28, Jud. Dolj, T14, P10, 10/1,10,10/1

| Nr. Crt | Nr cadastral Nr. topografic | Suprafața* (mp) | Observații / Referințe |
|---------|-----------------------------|------------------------------------|---------------------------------------|
| A1 | 30183 | Din acte: 1.980 Masurata: 1.585 | Sector cadastral:17 Teren imprejmuit; |

Construcții

| Crt | Nr cadastral Nr. topografic | Adresa | Observații / Referințe |
|------|-----------------------------|--|--|
| A1.1 | 30183-C1 | Loc. Piscu Vechi, Str Filipesti, Nr. 28, Jud. Dolj, T 14, P 10, P 10/1 | Nr. niveluri:1; S. construita la sol:67 mp; C1-LOCUINTA PARTER |
| A1.2 | 30183-C2 | Loc. Piscu Vechi, Str Filipesti, Nr. 28, Jud. Dolj, T 14, P 10, P 10/1 | Nr. niveluri:1; S. construita la sol:34 mp; C2-ANEXA |

B. Partea II. Proprietari și acte

| Inscrieri privitoare la dreptul de proprietate și alte drepturi reale | | Referințe |
|---|--|----------------|
| 77484 / 27/11/2007 | | |
| Act Notarial nr. CVC NR.1540, din 01/01/2007 emis de NP Gabriela Giurcan; | | |
| B1 | Intabulare, drept de PROPRIETATE, dobandit prin Conventie, cota actuala 1/1, cota initiala 1/1 1) SIRBU ION , LIPSĂ CNP 2) SIRBU SILVIA , LIPSĂ CNP <i>OBSERVATII: (provenita din conversia CF 109)</i> | A1, A1.1, A1.2 |

C. Partea III. SARCINI .

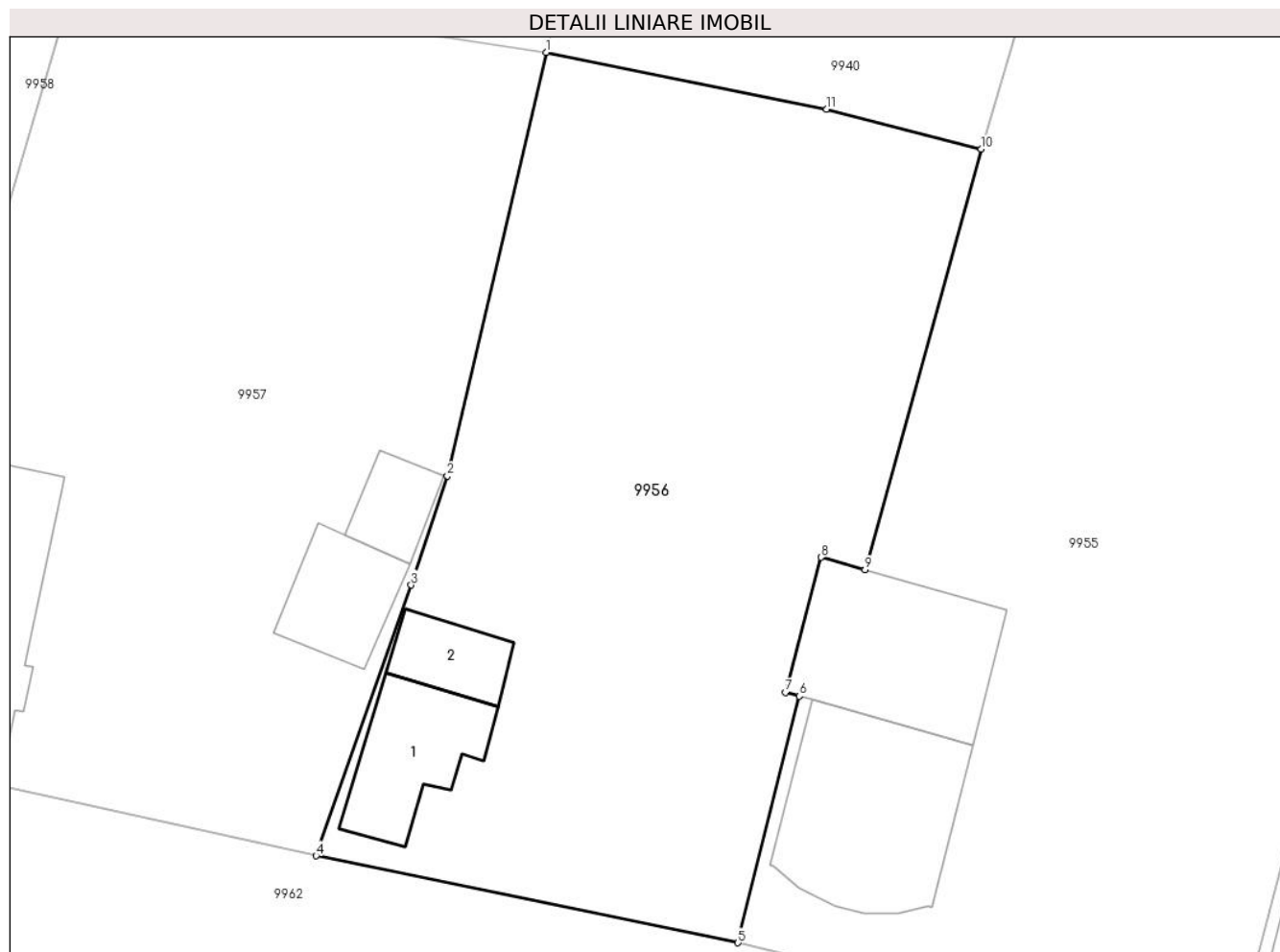
| Inscrieri privind dezmembramintele dreptului de proprietate, drepturi reale de garanție și sarcini | Referințe |
|--|-----------|
| NU SUNT | |

Anexa Nr. 1 La Partea I

Teren

| | | |
|--------------|------------------------------------|------------------------|
| Nr cadastral | Suprafața (mp)* | Observații / Referințe |
| 30183 | Din acte: 1.980 Masurata: 1.585 | |

* Suprafața este determinată în planul de proiecție Stereo 70.



Date referitoare la teren

| Crt | Categorie folosință | Intra vilan | Suprafața (mp) | Tarla | Parcelă | Nr. topo | Observații / Referințe |
|-----|---------------------|-------------|----------------|-------|----------|----------|------------------------|
| 1 | curți constructii | DA | 665 | 14 | 10, 10/1 | - | |
| 2 | arabil | DA | 680 | 14 | 10,10/1 | - | |
| 3 | vie | DA | 240 | 14 | 10,10/1 | - | |

Date referitoare la construcții

| Crt | Număr | Destinație construcție | Supraf. (mp) | Situație juridică | Observații / Referințe |
|------|----------|-------------------------|--------------|-------------------|--|
| A1.1 | 30183-C1 | construcții de locuințe | 67 | Cu acte | Nr. niveluri:1; S. construita la sol:67 mp; C1-LOCUINTA PARTER |
| A1.2 | 30183-C2 | construcții anexa | 34 | Cu acte | Nr. niveluri:1; S. construita la sol:34 mp; C2-ANEXA |

Lungime Segmente

1) Valorile lungimilor segmentelor sunt obținute din proiecție în plan.

| Punct început | X / Y | Punct sfârșit | X / Y | Lungime segment (** (m) |
|---------------|----------------------------|---------------|----------------------------|-------------------------|
| 1 | 352.562,001 268.254,039 | 2 | 352.555,364 268.225,629 | 29.175 |

| Punct început | X / Y | Punct sfârșit | X / Y | Lungime segment (** (m) |
|---------------|----------------------------|---------------|----------------------------|-------------------------|
| 2 | 352.555,364 268.225,629 | 3 | 352.552,937 268.218,311 | 7.71 |
| 3 | 352.552,937 268.218,311 | 4 | 352.546,564 268.200,154 | 19.243 |
| 4 | 352.546,564 268.200,154 | 5 | 352.574,846 268.194,325 | 28.876 |
| 5 | 352.574,846 268.194,325 | 6 | 352.578,954 268.210,869 | 17.046 |
| 6 | 352.578,954 268.210,869 | 7 | 352.578,042 268.211,126 | 0.947 |
| 7 | 352.578,042 268.211,126 | 8 | 352.580,416 268.220,176 | 9.356 |
| 8 | 352.580,416 268.220,176 | 9 | 352.583,386 268.219,34 | 3.086 |
| 9 | 352.583,386 268.219,34 | 10 | 352.591,166 268.247,54 | 29.253 |
| 10 | 352.591,166 268.247,54 | 11 | 352.580,807 268.250,221 | 10.7 |
| 11 | 352.580,807 268.250,221 | 1 | 352.562,001 268.254,039 | 19.19 |

** Lungimile segmentelor sunt determinate în planul de proiecție Stereo 70 și sunt rotunjite la 1 milimetru.

*** Distanța dintre puncte este formată din segmente cumulate ce sunt mai mici decât valoarea 1 milimetru.

**DATE DESPRE IMOBILUL NR. 9957**

Oficiul de Cadastru și Publicitate Imobiliară DOLJ
Biroul de Cadastru și Publicitate Imobiliară Craiova

A. Partea I. Descrierea imobilului

TEREN Intravilan

Adresa: Loc. Piscu Vechi, Str Filipesti, Nr. 30, Jud. Dolj, T14, P9,9/1

| Nr. Crt | Nr cadastral Nr. topografic | Suprafața* (mp) | Observații / Referințe |
|---------|-----------------------------|------------------------------------|--|
| A1 | 31881 | Din acte: 1.390 Masurata: 1.788 | Sector cadastral:17 Teren imprejmuit; Teren intravilan imprejmuit cu gard de lemn,gard metalic si gard plasa sarma. |

Construcții

| Crt | Nr cadastral Nr. topografic | Adresa | Observații / Referințe |
|------|-----------------------------|--|---|
| A1.1 | 31881-C1 | Loc. Piscu Vechi, Str Filipesti, Nr. 30, Jud. Dolj, Fost T14 ,P9 si P9/1 | Nr. niveluri:1; S. construita la sol:127 mp; S. construita desfasurata:127 mp; Casa de locuit,din zid batut compusa din 4(patru) camere,acoperita cu tigla,edificata in anul 1890. |
| A1.2 | 31881-C2 | Loc. Piscu Vechi, Str Filipesti, Nr. 30, Jud. Dolj, Fost T14 ,P9 si P9/1 | Nr. niveluri:1; S. construita la sol:52 mp; C2-ANEXA |
| A1.3 | 31881-C3 | Loc. Piscu Vechi, Str Filipesti, Nr. 30, Jud. Dolj, Fost T14 ,P9 si P9/1 | Nr. niveluri:1; S. construita la sol:29 mp; C3-ANEXA |

B. Partea II. Proprietari și acte

| Inscrieri privitoare la dreptul de proprietate și alte drepturi reale | | Referințe |
|---|--|------------|
| 54358 / 19/03/2019 | | |
| Act Notarial nr. CM NR.287, din 20/08/2015 emis de NP STOENESCU FLOREA (act administrativ nr TDP NR. 2164-45099 din 14.02.1997, emis de CJ DOLJ); | | |
| B1 | Intabulare, drept de PROPRIETATE, dobandit prin Succesiune, cota actuala 1/1, cota initiala 1/1 1) IODACHE MINEL <i>OBSERVATII: defuncti: Iordache Sterie, Iordache Petre, Iordache Elisabeta si Iordache Viorica</i> | A1, A1.1 |
| / | | |
| Act Normativ nr. LEGEA NR.7, din 13/03/1996 emis de PARLAMENTUL ROMANIEI ((art. 12; alin. 14 si alin.16),); | | |
| B2 | Intabulare, drept de PROPRIETATE, dobandit prin Lege, cota actuala 1/1, cota initiala 1/1 1) IODACHE MINEL | A1.2, A1.3 |

C. Partea III. SARCINI .

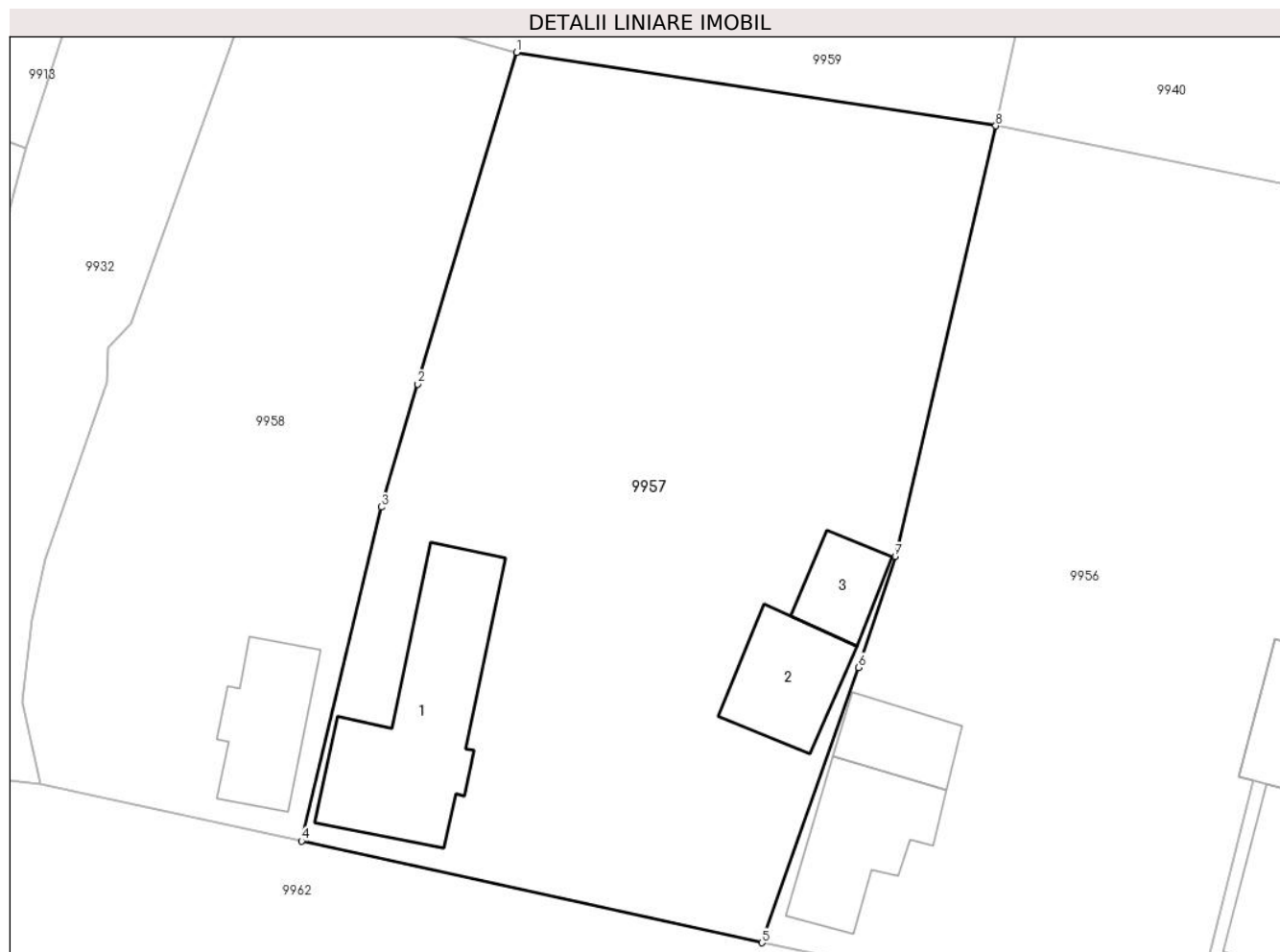
| Inscrieri privind dezmembramintele dreptului de proprietate, drepturi reale de garanție și sarcini | Referințe |
|--|-----------|
| NU SUNT | |

Anexa Nr. 1 La Partea I

Teren

| Nr cadastral | Suprafața (mp)* | Observații / Referințe |
|--------------|------------------------------------|---|
| 31881 | Din acte: 1.390 Masurata: 1.788 | Teren intravilan imprejmuit cu gard de lemn,gard metalic si gard plasa sarma. |

* Suprafața este determinată în planul de proiecție Stereo 70.



Date referitoare la teren

| Crt | Categorie folosință | Intravilan | Suprafața (mp) | Tarla | Parcelă | Nr. topo | Observații / Referințe |
|-----|---------------------|------------|----------------|-------|---------|----------|--|
| 1 | curți constructii | DA | 1.000 | 14 | 9 | - | Teren intravilan imprejmuit cu gard de lemn, gard metalic, gard plasa sarma si limita conventionala. |
| 2 | arabil | DA | 788 | 14 | 9/1 | - | Teren intravilan imprejmuit cu gard plasa sarma,gard de lemn si limita conventionala. |

Date referitoare la construcții

| Crt | Număr | Destinație construcție | Supraf. (mp) | Situație juridică | Observații / Referințe |
|------|----------|-------------------------|--------------|-------------------|---|
| A1.1 | 31881-C1 | construcții de locuințe | 127 | Cu acte | Nr. niveluri:1; S. construita la sol:127 mp; S. construita desfasurata:127 mp; Casa de locuit, din zid batut compusa din 4(patru) camere, acoperita cu tigla,edificata in anul 1890. |
| A1.2 | 31881-C2 | construcții anexa | 52 | Cu acte | Nr. niveluri:1; S. construita la sol:52 mp; C2-ANEXA |
| A1.3 | 31881-C3 | construcții anexa | 29 | Cu acte | Nr. niveluri:1; S. construita la sol:29 mp; C3-ANEXA |

Lungime Segmente

1) Valorile lungimilor segmentelor sunt obținute din proiecție în plan.

| Punct început | X / Y | Punct sfârșit | X / Y | Lungime segment (** (m) |
|---------------|----------------------------|---------------|----------------------------|-------------------------|
| 1 | 352.530,392 268.258,884 | 2 | 352.523,877 268.237,0 | 22.833 |
| 2 | 352.523,877 268.237,0 | 3 | 352.521,464 268.228,893 | 8.458 |
| 3 | 352.521,464 268.228,893 | 4 | 352.516,203 268.206,863 | 22.649 |
| 4 | 352.516,203 268.206,863 | 5 | 352.546,564 268.200,154 | 31.093 |
| 5 | 352.546,564 268.200,154 | 6 | 352.552,937 268.218,311 | 19.243 |
| 6 | 352.552,937 268.218,311 | 7 | 352.555,364 268.225,629 | 7.71 |
| 7 | 352.555,364 268.225,629 | 8 | 352.562,001 268.254,039 | 29.175 |
| 8 | 352.562,001 268.254,039 | 1 | 352.530,392 268.258,884 | 31.978 |

** Lungimile segmentelor sunt determinate în planul de proiecție Stereo 70 și sunt rotunjite la 1 milimetru.

*** Distanța dintre puncte este formată din segmente cumulate ce sunt mai mici decât valoarea 1 milimetru.

**DATE DESPRE IMOBILUL NR. 9958**

Oficiul de Cadastru și Publicitate Imobiliară DOLJ
Biroul de Cadastru și Publicitate Imobiliară Craiova

A. Partea I. Descrierea imobilului

TEREN Intravilan

Adresa: Loc. Piscu Vechi, Str Filipesti, Nr. 32, Jud. Dolj, T14, P8

| Nr. Crt | Nr cadastral Nr. topografic | Suprafața* (mp) | Observații / Referințe |
|---------|-----------------------------|-----------------|---------------------------------------|
| A1 | | 1.057 | Sector cadastral:17 Teren imprejmuit; |

Construcții

| Crt | Nr cadastral Nr. topografic | Adresa | Observații / Referințe |
|------|-----------------------------|--|---|
| A1.1 | | Loc. Piscu Vechi, Str Filipesti, Nr. 32, Jud. Dolj | Nr. niveluri:1; S. construita la sol:55 mp; S. construita desfasurata:55 mp; C1 - LOCUINTA - Parter |

B. Partea II. Proprietari și acte

| Inscrieri privitoare la dreptul de proprietate și alte drepturi reale | Referințe |
|--|--|
| / | |
| Act Administrativ nr. ADEVERINTA NR.2019, din 14/05/2025 emis de PRIMARIA PISCU VECHI; | |
| B1 | Inscrierea posesiei, drept de PROPRIETATE, dobandit prin Lege, cota actuala 1/1, cota initiala 1/1 1) IORDACHE VICTORIA |
| | A1, A1.1 |

C. Partea III. SARCINI .

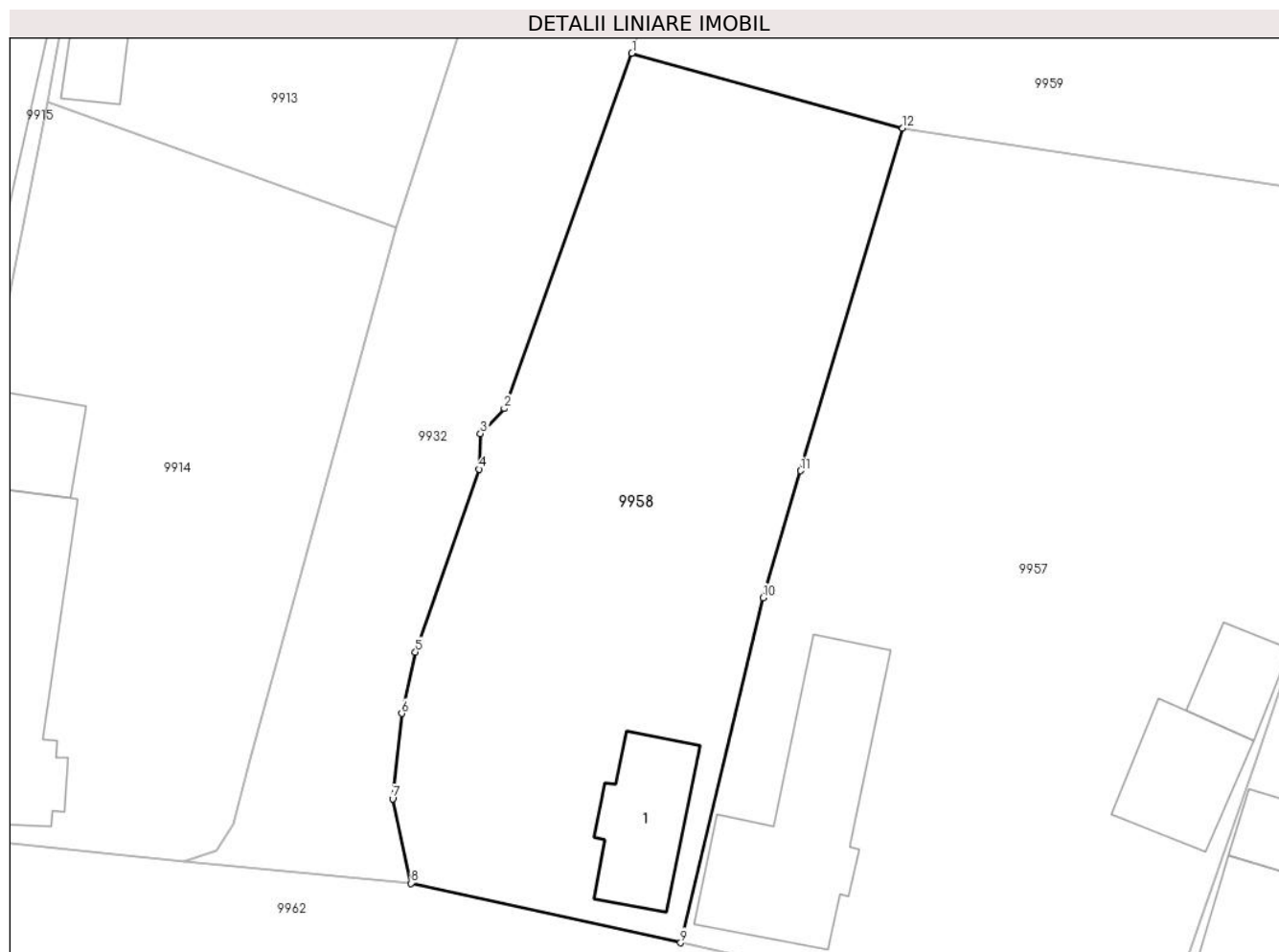
| Inscrieri privind dezmembramintele dreptului de proprietate, drepturi reale de garanție și sarcini | Referințe |
|--|-----------|
| NU SUNT | |

Anexa Nr. 1 La Partea I

Teren

| Nr cadastral | Suprafața (mp)* | Observații / Referințe |
|--------------|-----------------|------------------------|
| | 1.057 | |

* Suprafața este determinată în planul de proiecție Stereo 70.



Date referitoare la teren

| Crt | Categorie folosință | Intravilan | Suprafața (mp) | Tarla | Parcelă | Nr. topo | Observații / Referințe |
|-----|---------------------|------------|----------------|-------|---------|----------|------------------------|
| 1 | curți constructii | DA | 480 | 14 | 8 | - | |
| 2 | arabil | DA | 577 | 14 | 8 | - | |

Date referitoare la construcții

| Crt | Număr | Destinație construcție | Supraf. (mp) | Situație juridică | Observații / Referințe |
|------|-------|-------------------------|--------------|-------------------|---|
| A1.1 | | construcții de locuințe | 55 | Cu acte | Nr. niveluri:1; S. construita la sol:55 mp; S. construita desfasurata:55 mp; C1 - LOCUINTA - Parter |

Lungime Segmente

1) Valorile lungimilor segmentelor sunt obținute din proiecție în plan.

| Punct început | X / Y | Punct sfârșit | X / Y | Lungime segment (** (m) |
|---------------|----------------------------|---------------|----------------------------|-------------------------|
| 1 | 352.513,096 268.263,663 | 2 | 352.504,943 268.240,98 | 24.104 |
| 2 | 352.504,943 268.240,98 | 3 | 352.503,419 268.239,383 | 2.207 |

| Punct început | X / Y | Punct sfârșit | X / Y | Lungime segment (** (m) |
|---------------|----------------------------|---------------|----------------------------|-------------------------|
| 3 | 352.503,419 268.239,383 | 4 | 352.503,339 268.237,101 | 2.283 |
| 4 | 352.503,339 268.237,101 | 5 | 352.499,26 268.225,424 | 12.369 |
| 5 | 352.499,26 268.225,424 | 6 | 352.498,386 268.221,502 | 4.018 |
| 6 | 352.498,386 268.221,502 | 7 | 352.497,81 268.216,051 | 5.481 |
| 7 | 352.497,81 268.216,051 | 8 | 352.498,981 268.210,664 | 5.513 |
| 8 | 352.498,981 268.210,664 | 9 | 352.516,203 268.206,863 | 17.636 |
| 9 | 352.516,203 268.206,863 | 10 | 352.521,464 268.228,893 | 22.649 |
| 10 | 352.521,464 268.228,893 | 11 | 352.523,877 268.237,0 | 8.458 |
| 11 | 352.523,877 268.237,0 | 12 | 352.530,392 268.258,884 | 22.833 |
| 12 | 352.530,392 268.258,884 | 1 | 352.513,096 268.263,663 | 17.944 |

** Lungimile segmentelor sunt determinate în planul de proiecție Stereo 70 și sunt rotunjite la 1 milimetru.

*** Distanța dintre puncte este formată din segmente cumulate ce sunt mai mici decât valoarea 1 milimetru.

**DATE DESPRE IMOBILUL NR. 9959**

Oficiul de Cadastru și Publicitate Imobiliară DOLJ
Biroul de Cadastru și Publicitate Imobiliară Craiova

A. Partea I. Descrierea imobilului

TEREN Intravilan

Adresa: Loc. Piscu Vechi, Str Potcovarilor, Nr. 3, Jud. Dolj, T14, P7,7/1

| Nr. Crt | Nr cadastral Nr. topografic | Suprafața* (mp) | Observații / Referințe |
|---------|-----------------------------|----------------------------------|---------------------------------------|
| A1 | | Din acte: 980 Masurata: 1.073 | Sector cadastral:17 Teren imprejmuit; |

Construcții

| Crt | Nr cadastral Nr. topografic | Adresa | Observații / Referințe |
|------|-----------------------------|--|---|
| A1.1 | | Loc. Piscu Vechi, Str Potcovarilor, Nr. 3, Jud. Dolj | Nr. niveluri:1; S. construita la sol:72 mp; S. construita desfasurata:72 mp; C1 - LOCUINTA - Parter |

B. Partea II. Proprietari și acte

| Inscrieri privitoare la dreptul de proprietate și alte drepturi reale | | Referințe |
|---|---|-----------|
| / | | |
| Act Notarial nr. CONTRACT DE INTRETINERE NR.2149, din 23/06/1993 emis de NOTARIATUL DE STAT LOCAL BAILESTI; | | |
| B1 | Intabulare, drept de PROPRIETATE, dobandit prin Conventie, cota actuala 1/1, cota initiala 1/1 1) SCRIECIU FLORIN, LIPSĂ CNP 2) SCRIECIU MARIA, LIPSĂ CNP | A1, A1.1 |

C. Partea III. SARCINI .

| Inscrieri privind dezmembramintele dreptului de proprietate, drepturi reale de garanție și sarcini | Referințe |
|--|-----------|
| NU SUNT | |

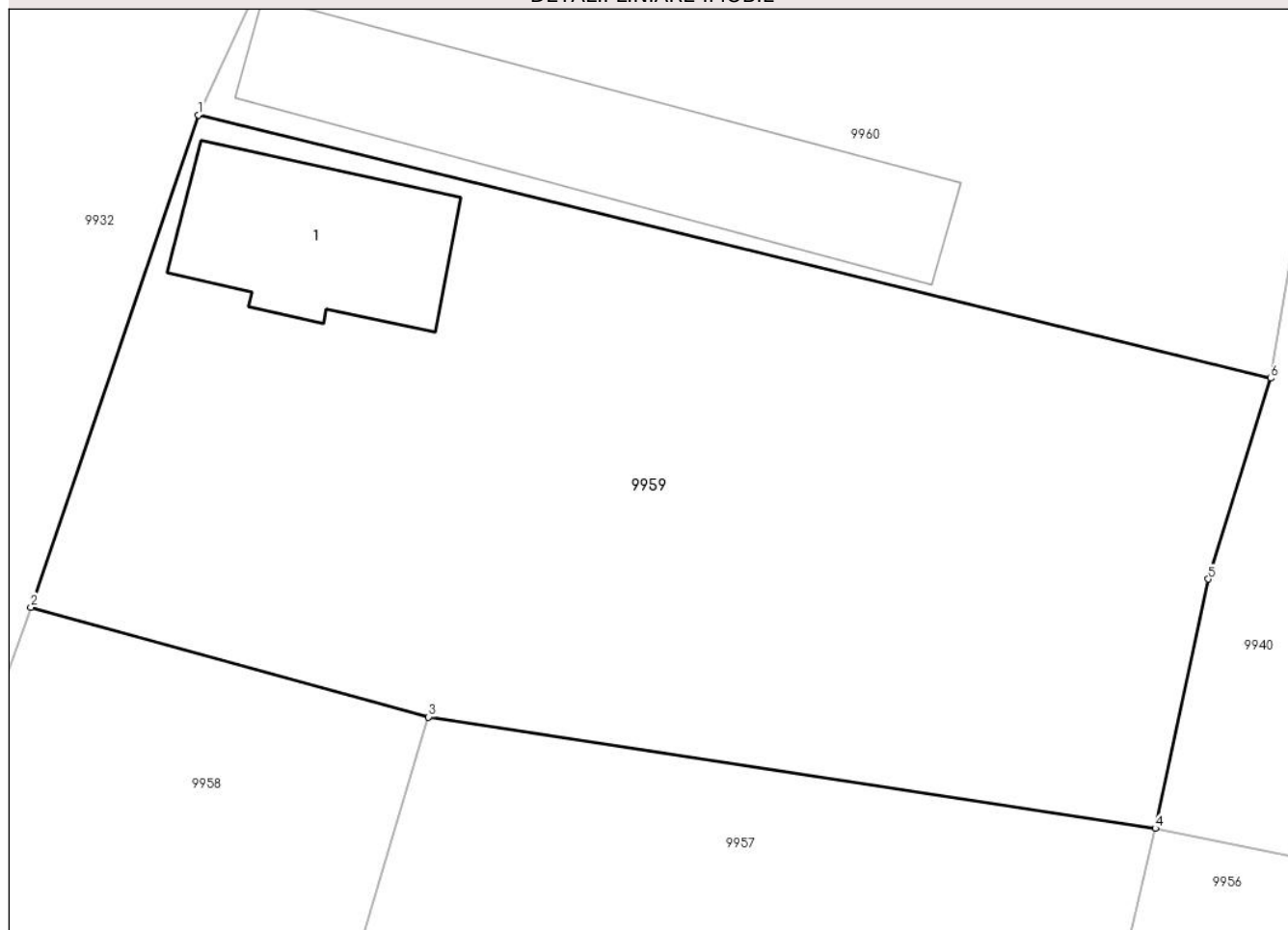
Anexa Nr. 1 La Partea I

Teren

| | | |
|--------------|----------------------------------|------------------------|
| Nr cadastral | Suprafața (mp)* | Observații / Referințe |
| | Din acte: 980 Masurata: 1.073 | |

* Suprafața este determinată în planul de proiecție Stereo 70.

DETALII LINIARE IMOBIL



Date referitoare la teren

| Crt | Categorie folosință | Intra vilan | Suprafața (mp) | Tarla | Parcelă | Nr. topo | Observații / Referințe |
|-----|---------------------|-------------|----------------|-------|---------|----------|------------------------|
| 1 | curți constructii | DA | 400 | 14 | 7 | - | |
| 2 | arabil | DA | 673 | 14 | 7/1 | - | |

Date referitoare la construcții

| Crt | Număr | Destinație construcție | Supraf. (mp) | Situație juridică | Observații / Referințe |
|------|-------|-------------------------|--------------|-------------------|---|
| A1.1 | | construcții de locuințe | 72 | Cu acte | Nr. niveluri:1; S. construita la sol:72 mp; S. construita desfasurata:72 mp; C1 - LOCUINTA - Parter |

Lungime Segmente

1) Valorile lungimilor segmentelor sunt obținute din proiecție în plan.

| Punct început | X / Y | Punct sfârșit | X / Y | Lungime segment (** (m) |
|---------------|----------------------------|---------------|----------------------------|-------------------------|
| 1 | 352.520,384 268.285,075 | 2 | 352.513,096 268.263,663 | 22.618 |
| 2 | 352.513,096 268.263,663 | 3 | 352.530,392 268.258,884 | 17.944 |

| Punct început | X / Y | Punct sfârșit | X / Y | Lungime segment (** (m) |
|---------------|----------------------------|---------------|----------------------------|-------------------------|
| 3 | 352.530,392 268.258,884 | 4 | 352.562,001 268.254,039 | 31.978 |
| 4 | 352.562,001 268.254,039 | 5 | 352.564,318 268.264,885 | 11.091 |
| 5 | 352.564,318 268.264,885 | 6 | 352.567,025 268.273,624 | 9.148 |
| 6 | 352.567,025 268.273,624 | 1 | 352.520,384 268.285,075 | 48.026 |

** Lungimile segmentelor sunt determinate în planul de proiecție Stereo 70 și sunt rotunjite la 1 milimetru.

*** Distanța dintre puncte este formată din segmente cumulate ce sunt mai mici decât valoarea 1 milimetru.

**DATE DESPRE IMOBILUL NR. 9960**

Oficiul de Cadastru și Publicitate Imobiliară DOLJ
Biroul de Cadastru și Publicitate Imobiliară Craiova

A. Partea I. Descrierea imobilului

TEREN Intravilan

Adresa: Loc. Piscu Vechi, Str Potcovarilor, Nr. 1, Jud. Dolj, T14, P6,6/1

| Nr. Crt | Nr cadastral Nr. topografic | Suprafața* (mp) | Observații / Referințe |
|---------|-----------------------------|------------------------------------|---------------------------------------|
| A1 | | Din acte: 1.970 Masurata: 1.009 | Sector cadastral:17 Teren imprejmuit; |

Construcții

| Crt | Nr cadastral Nr. topografic | Adresa | Observații / Referințe |
|------|-----------------------------|--|---|
| A1.1 | | Loc. Piscu Vechi, Str Potcovarilor, Nr. 1, Jud. Dolj | Nr. niveluri:1; S. construita la sol:116 mp; S. construita desfasurata:116 mp; C1 - LOCUINTA - Parter |
| A1.2 | | Loc. Piscu Vechi, Str Potcovarilor, Nr. 1, Jud. Dolj | Nr. niveluri:1; S. construita la sol:144 mp; S. construita desfasurata:144 mp; C2 - ANEXA |

B. Partea II. Proprietari și acte

| Inscrieri privitoare la dreptul de proprietate și alte drepturi reale | | Referințe |
|---|--|----------------|
| / | | |
| Act Notarial nr. CM NR.314, din 19/12/2017 emis de NP BUDIANA IONUT-RAZVAN; | | |
| B1 | Intabulare, drept de PROPRIETATE, dobandit prin Succesiune, cota actuala 1/1, cota initiala 1/1 1) DIEANU CONSTANTA | A1, A1.1, A1.2 |

C. Partea III. SARCINI .

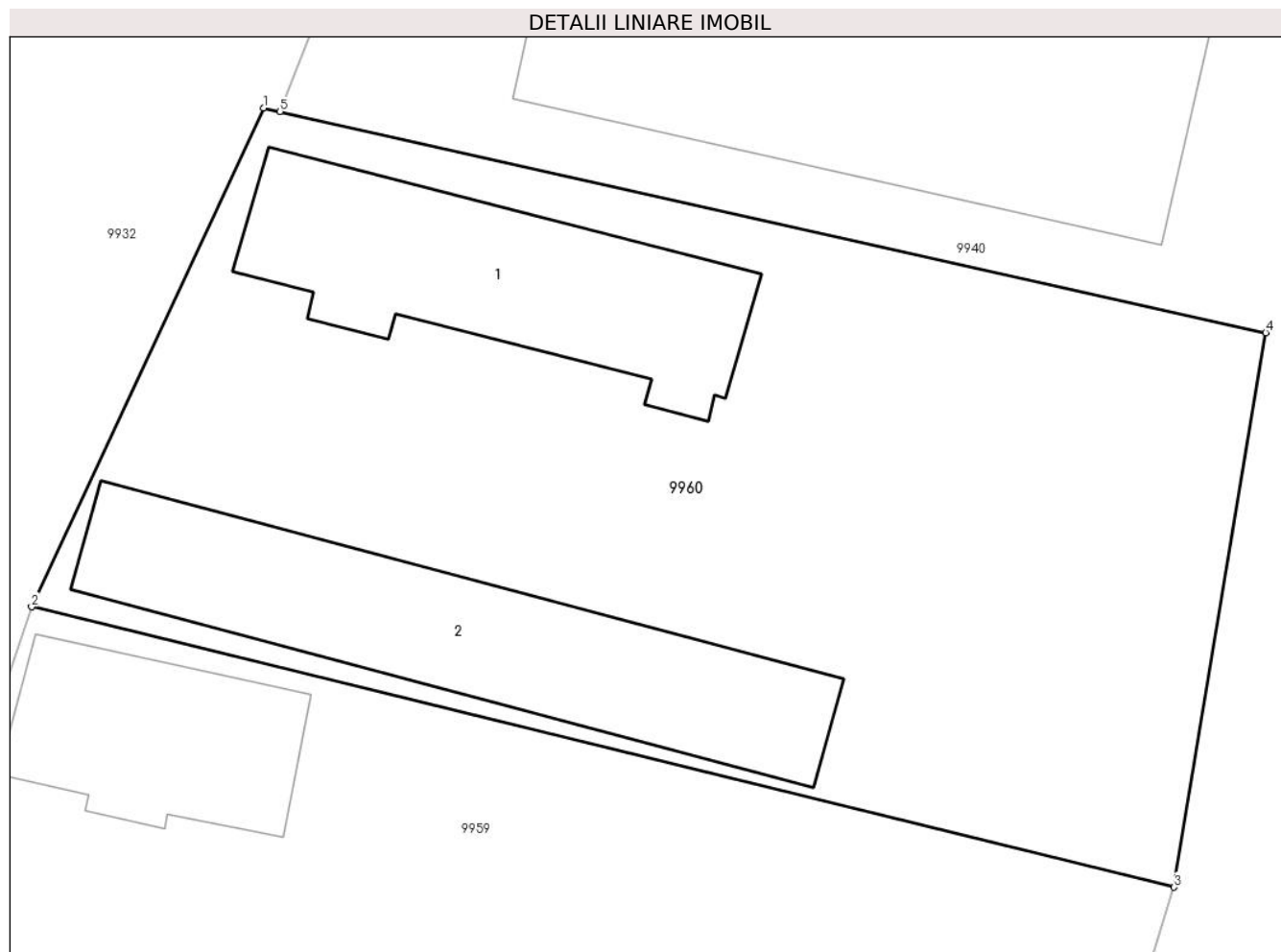
| Inscrieri privind dezmembramintele dreptului de proprietate, drepturi reale de garanție și sarcini | Referințe |
|--|-----------|
| NU SUNT | |

Anexa Nr. 1 La Partea I

Teren

| | | |
|--------------|------------------------------------|------------------------|
| Nr cadastral | Suprafața (mp)* | Observații / Referințe |
| | Din acte: 1.970 Masurata: 1.009 | |

* Suprafața este determinată în planul de proiecție Stereo 70.



Date referitoare la teren

| Crt | Categorie folosință | Intra vilan | Suprafața (mp) | Tarla | Parcelă | Nr. topo | Observații / Referințe |
|-----|---------------------|-------------|----------------|-------|---------|----------|------------------------|
| 1 | curți constructii | DA | 730 | 14 | 6 | - | |
| 2 | arabil | DA | 279 | 14 | 6/1 | - | |

Date referitoare la construcții

| Crt | Număr | Destinație construcție | Supraf. (mp) | Situație juridică | Observații / Referințe |
|------|-------|-------------------------|--------------|-------------------|---|
| A1.1 | | construcții de locuințe | 116 | Cu acte | Nr. niveluri:1; S. construita la sol:116 mp; S. construita desfasurata:116 mp; C1 - LOCUINTA - Parter |
| A1.2 | | construcții anexa | 144 | Cu acte | Nr. niveluri:1; S. construita la sol:144 mp; S. construita desfasurata:144 mp; C2 - ANEXA |

Lungime Segmente

1) Valorile lungimilor segmentelor sunt obținute din proiecție în plan.

| Punct început | X / Y | Punct sfârșit | X / Y | Lungime segment (** (m) |
|---------------|----------------------------|---------------|----------------------------|-------------------------|
| 1 | 352.529,846 268.305,441 | 2 | 352.520,384 268.285,075 | 22.457 |

| Punct început | X / Y | Punct sfârșit | X / Y | Lungime segment (** (m) |
|---------------|----------------------------|---------------|----------------------------|-------------------------|
| 2 | 352.520,384 268.285,075 | 3 | 352.567,025 268.273,624 | 48.026 |
| 3 | 352.567,025 268.273,624 | 4 | 352.570,766 268.296,262 | 22.945 |
| 4 | 352.570,766 268.296,262 | 5 | 352.530,53 268.305,288 | 41.236 |
| 5 | 352.530,53 268.305,288 | 1 | 352.529,846 268.305,441 | 0.701 |

** Lungimile segmentelor sunt determinate în planul de proiecție Stereo 70 și sunt rotunjite la 1 milimetru.

*** Distanța dintre puncte este formată din segmente cumulate ce sunt mai mici decât valoarea 1 milimetru.

**DATE DESPRE IMOBILUL NR. 9961**

Oficiul de Cadastru și Publicitate Imobiliară DOLJ
Biroul de Cadastru și Publicitate Imobiliară Craiova

A. Partea I. Descrierea imobilului

TEREN Intravilan

Adresa: Loc. Piscu Vechi, Str Preot Dinescu Augustin, Jud. Dolj

| Nr. Crt | Nr cadastral Nr. topografic | Suprafața* (mp) | Observații / Referințe |
|---------|-----------------------------|------------------------------------|--|
| A1 | 30608 | Din acte: 8.440 Masurata: 2.936 | Sector cadastral:17 Teren imprejmuit; Terenul este partial imprejmuit cu gard de beton si gard de lemn. |

B. Partea II. Proprietari și acte

| Inscrieri privitoare la dreptul de proprietate și alte drepturi reale | Referințe |
|---|-----------|
| 30347 / 08/03/2017 | |
| Act Administrativ nr. Hotararea nr 9, din 31/01/2017 emis de PRIMARIA PISCU VECHI (act administrativ nr referat nr 1757 din 22.02.2017, emis de PREFECTURA DOLJ); | |
| B1 | A1 |
| Intabulare, drept de PROPRIETATE, dobandit prin Lege, cota actuala 1/1, cota initiala 1/1 1) COMUNA PISCU VECHI DOMENIU PUBLIC, CIF:5002088 | |

C. Partea III. SARCINI .

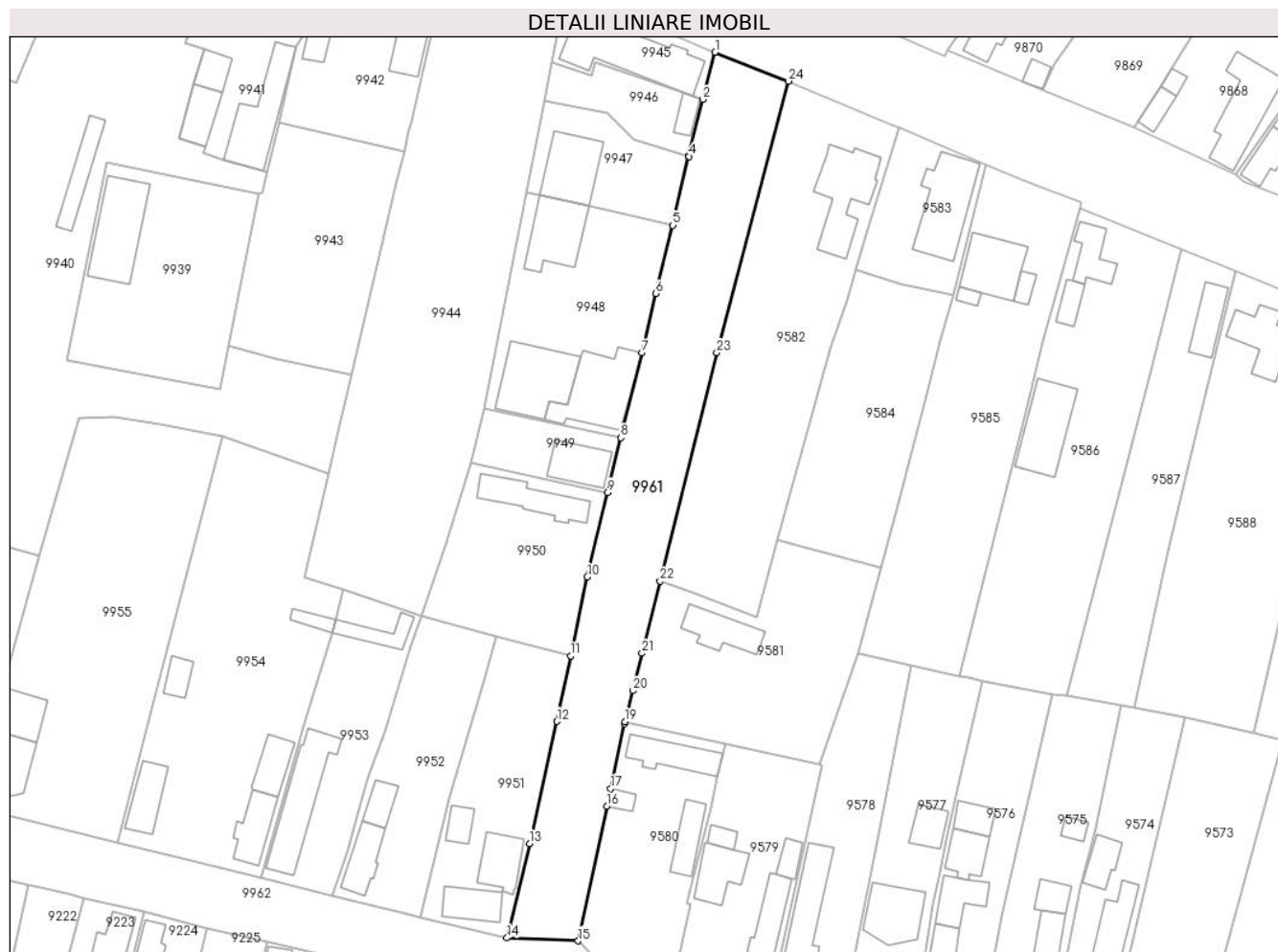
| Inscrieri privind dezmembramintele dreptului de proprietate, drepturi reale de garanție și sarcini | Referințe |
|--|-----------|
| NU SUNT | |

Anexa Nr. 1 La Partea I

Teren

| | | |
|--------------|------------------------------------|--|
| Nr cadastral | Suprafața (mp)* | Observații / Referințe |
| 30608 | Din acte: 8.440 Masurata: 2.936 | Terenul este partial imprejuiuit cu gard de beton si gard de lemn. |

* Suprafața este determinată în planul de proiecție Stereo 70.



Date referitoare la teren

| Crt | Categorie folosință | Intra vilan | Suprafața (mp) | Tarla | Parcelă | Nr. topo | Observații / Referințe |
|-----|---------------------|-------------|----------------|-------|---------|----------|------------------------|
| 1 | drum | DA | 2.936 | - | - | - | TRONSON 1 |

Lungime Segmente

1) Valorile lungimilor segmentelor sunt obținute din proiecție în plan.

| Punct început | X / Y | Punct sfârșit | X / Y | Lungime segment (** (m) |
|---------------|----------------------------|---------------|----------------------------|-------------------------|
| 1 | 352.735,341 268.354,847 | 2 | 352.732,739 268.344,801 | 10.378 |
| 3 | 352.729,6 268.332,682 | 4 | 352.729,793 268.332,623 | 0.202 |
| 5 | 352.726,331 268.317,933 | 6 | 352.722,696 268.303,413 | 14.968 |
| 7 | 352.719,688 268.290,696 | 8 | 352.715,298 268.272,598 | 18.623 |
| 9 | 352.712,37 268.260,932 | 10 | 352.708,081 268.242,947 | 18.489 |

| Punct început | X / Y | Punct sfârșit | X / Y | Lungime segment (** (m) |
|---------------|----------------------------|---------------|----------------------------|-------------------------|
| 2 | 352.732,739 268.344,801 | 3 | 352.729,6 268.332,682 | 12.519 |
| 4 | 352.729,793 268.332,623 | 5 | 352.726,331 268.317,933 | 15.092 |
| 6 | 352.722,696 268.303,413 | 7 | 352.719,688 268.290,696 | 13.068 |
| 8 | 352.715,298 268.272,598 | 9 | 352.712,37 268.260,932 | 12.028 |
| 10 | 352.708,081 268.242,947 | 11 | 352.704,534 268.226,079 | 17.237 |

| Punct început | X / Y | Punct sfârşit | X / Y | Lungime segment (** (m) |
|---------------|----------------------------|---------------|----------------------------|-------------------------|
| 11 | 352.704,534 268.226,079 | 12 | 352.701,595 268.212,099 | 14.286 |
| 13 | 352.695,805 268.186,063 | 14 | 352.690,957 268.165,894 | 20.743 |
| 15 | 352.706,136 268.165,274 | 16 | 352.712,259 268.194,05 | 29.42 |
| 17 | 352.713,047 268.197,75 | 18 | 352.715,997 268.211,615 | 14.176 |
| 19 | 352.716,1 268.212,026 | 20 | 352.717,77 268.218,66 | 6.841 |
| 21 | 352.719,773 268.226,621 | 22 | 352.723,649 268.242,025 | 15.885 |
| 23 | 352.735,703 268.290,767 | 24 | 352.750,967 268.348,681 | 59.892 |

| Punct început | X / Y | Punct sfârşit | X / Y | Lungime segment (** (m) |
|---------------|----------------------------|---------------|----------------------------|-------------------------|
| 12 | 352.701,595 268.212,099 | 13 | 352.695,805 268.186,063 | 26.672 |
| 14 | 352.690,957 268.165,894 | 15 | 352.706,136 268.165,274 | 15.192 |
| 16 | 352.712,259 268.194,05 | 17 | 352.713,047 268.197,75 | 3.783 |
| 18 | 352.715,997 268.211,615 | 19 | 352.716,1 268.212,026 | 0.424 |
| 20 | 352.717,77 268.218,66 | 21 | 352.719,773 268.226,621 | 8.209 |
| 22 | 352.723,649 268.242,025 | 23 | 352.735,703 268.290,767 | 50.21 |
| 24 | 352.750,967 268.348,681 | 1 | 352.735,341 268.354,847 | 16.799 |

** Lungimile segmentelor sunt determinate în planul de proiecție Stereo 70 și sunt rotunjite la 1 milimetru.

*** Distanța dintre puncte este formată din segmente cumulate ce sunt mai mici decât valoarea 1 milimetru.

**DATE DESPRE IMOBILUL NR. 9962**

Oficiul de Cadastru și Publicitate Imobiliară DOLJ
Biroul de Cadastru și Publicitate Imobiliară Craiova

A. Partea I. Descrierea imobilului

TEREN Intravilan

Adresa: Loc. Piscu Vechi, Str Filipesti, Jud. Dolj

| Nr. Crt | Nr cadastral Nr. topografic | Suprafața* (mp) | Observații / Referințe |
|---------|-----------------------------|-------------------------------------|---|
| A1 | 30604 | Din acte: 18.621 Masurata: 8.263 | Sector cadastral:17 Teren imprejmuit; Terenul este partial imprejmuit cu gard de beton,gard din plasa de sarma, gard de lemn si gard de metal. |

B. Partea II. Proprietari și acte

| Inscrieri privitoare la dreptul de proprietate și alte drepturi reale | Referințe |
|---|-----------|
| 60242 / 01/03/2023 | |
| Act Normativ nr. HG 965, din 01/01/2002 emis de Guvernul Romaniei (act administrativ nr HOTARARE NR 9 din 31.01.2017, emis de COMUNA PISCU VECHI;act administrativ nr Inventarul bunurilor din 12.08.1999, emis de CL Piscu Vechi); | |
| B1 | A1 |
| Intabulare, drept de PROPRIETATE, dobandit prin Lege, cota actuala 1/1, cota initiala 1/1 1) COMUNA PISCU VECHI-DOMENIUL PUBLIC, CIF:5002088 | |

C. Partea III. SARCINI .

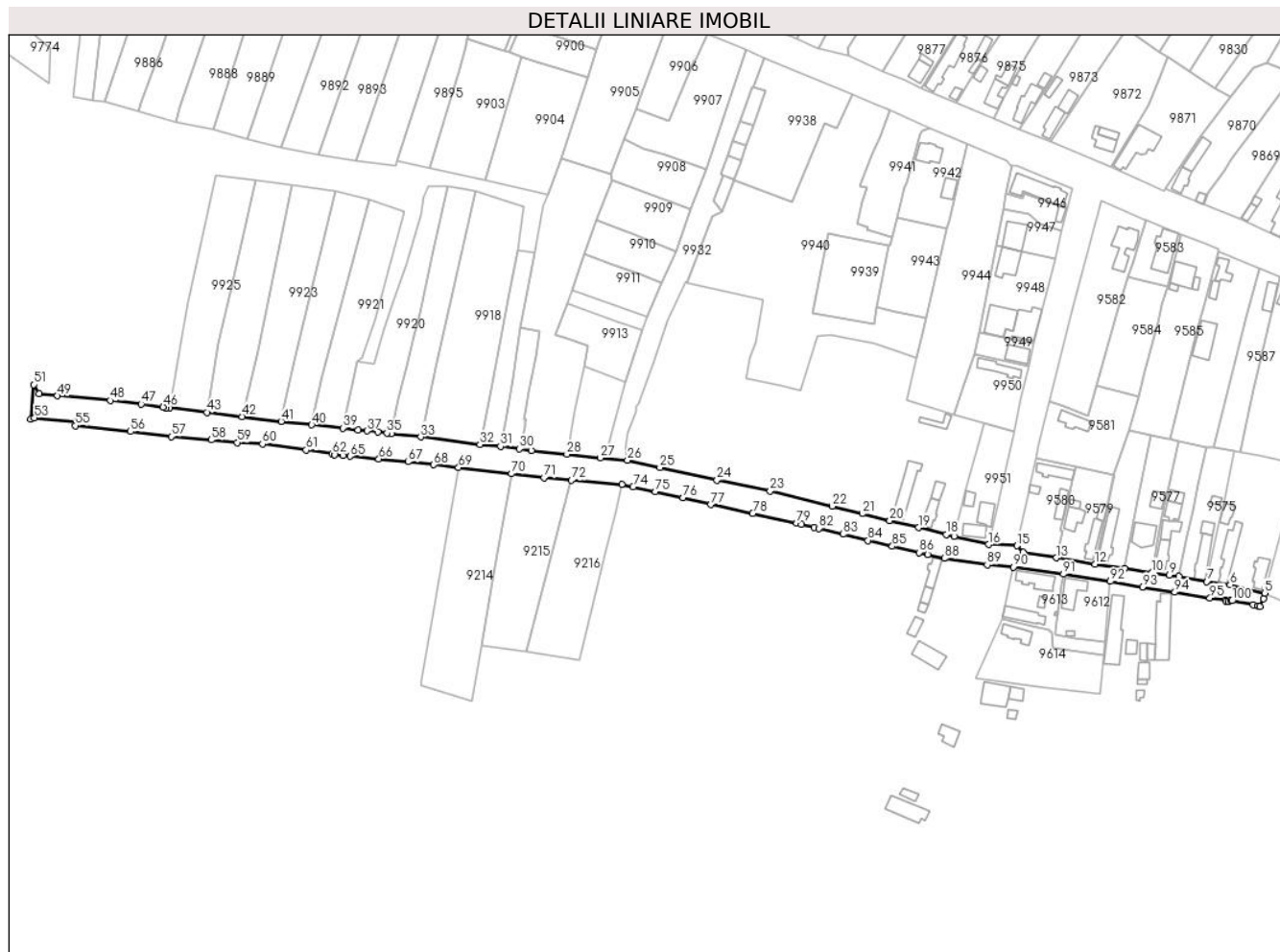
| Inscrieri privind dezmembramintele dreptului de proprietate, drepturi reale de garanție și sarcini | Referințe |
|--|-----------|
| NU SUNT | |

Anexa Nr. 1 La Partea I

Teren

| Nr cadastral | Suprafața (mp)* | Observații / Referințe |
|--------------|-------------------------------------|---|
| 30604 | Din acte: 18.621 Masurata: 8.263 | Terenul este partial imprejmuit cu gard de beton, gard din plasa de sarma, gard de lemn si gard de metal. |

* Suprafața este determinată în planul de proiecție Stereo 70.



Date referitoare la teren

| Crt | Categorie folosință | Intra vilan | Suprafața (mp) | Tarla | Parcelă | Nr. topo | Observații / Referințe |
|-----|---------------------|-------------|----------------|-------|---------|----------|------------------------|
| 1 | drum | DA | 8.263 | - | - | - | TRONSON 2 |

Lungime Segmente

1) Valorile lungimilor segmentelor sunt obținute din proiecție în plan.

| Punct început | X / Y | Punct sfârșit | X / Y | Lungime segment |
|---------------|----------------------------|---------------|----------------------------|-----------------|
| 1 | 352.831,732 268.133,924 | 2 | 352.834,328 268.133,226 | 2.688 |
| 4 | 352.837,196 268.137,011 | 5 | 352.837,862 268.140,122 | 3.181 |
| 7 | 352.807,085 268.146,263 | 8 | 352.792,381 268.149,053 | 14.966 |
| 10 | 352.777,878 268.151,075 | 11 | 352.763,312 268.153,114 | 14.708 |
| 13 | 352.726,997 268.158,85 | 14 | 352.709,408 268.161,734 | 17.824 |
| 2 | 352.834,328 268.133,226 | 3 | 352.835,29 268.132,789 | 1.057 |
| 5 | 352.837,862 268.140,122 | 6 | 352.819,422 268.144,508 | 18.954 |
| 8 | 352.792,381 268.149,053 | 9 | 352.787,24 268.149,741 | 5.187 |
| 11 | 352.763,312 268.153,114 | 12 | 352.747,641 268.155,424 | 15.84 |
| 14 | 352.709,408 268.161,734 | 15 | 352.706,136 268.165,274 | 4.821 |
| 3 | 352.835,29 268.132,789 | 4 | 352.837,196 268.137,011 | 4.633 |
| 6 | 352.819,422 268.144,508 | 7 | 352.807,085 268.146,263 | 12.461 |
| 9 | 352.787,24 268.149,741 | 10 | 352.777,878 268.151,075 | 9.456 |
| 12 | 352.747,641 268.155,424 | 13 | 352.726,997 268.158,85 | 20.926 |
| 15 | 352.706,136 268.165,274 | 16 | 352.690,957 268.165,894 | 15.192 |

| Punct început | X / Y | Punct sfârșit | X / Y | Lungime segment | Punct început | X / Y | Punct sfârșit | X / Y | Lungime segment | Punct început | X / Y | Punct sfârșit | X / Y | Lungime segment |
|---------------|----------------------------|---------------|----------------------------|-----------------|---------------|----------------------------|---------------|----------------------------|-----------------|---------------|----------------------------|---------------|----------------------------|-----------------|
| 16 | 352.690,957 268.165,894 | 17 | 352.672,588 268.170,234 | 18.875 | 17 | 352.672,588 268.170,234 | 18 | 352.668,515 268.171,241 | 4.196 | 18 | 352.668,515 268.171,241 | 19 | 352.653,663 268.174,891 | 15.294 |
| 19 | 352.653,663 268.174,891 | 20 | 352.638,501 268.178,652 | 15.622 | 20 | 352.638,501 268.178,652 | 21 | 352.623,799 268.182,294 | 15.146 | 21 | 352.623,799 268.182,294 | 22 | 352.607,836 268.186,321 | 16.463 |
| 22 | 352.607,836 268.186,321 | 23 | 352.574,846 268.194,325 | 33.947 | 23 | 352.574,846 268.194,325 | 24 | 352.546,564 268.200,154 | 28.876 | 24 | 352.546,564 268.200,154 | 25 | 352.516,203 268.206,863 | 31.093 |
| 25 | 352.516,203 268.206,863 | 26 | 352.498,981 268.210,664 | 17.636 | 26 | 352.498,981 268.210,664 | 27 | 352.484,499 268.212,033 | 14.547 | 27 | 352.484,499 268.212,033 | 28 | 352.466,782 268.213,923 | 17.818 |
| 28 | 352.466,782 268.213,923 | 29 | 352.447,964 268.215,947 | 18.927 | 29 | 352.447,964 268.215,947 | 30 | 352.441,582 268.216,881 | 6.45 | 30 | 352.441,582 268.216,881 | 31 | 352.431,479 268.218,164 | 10.184 |
| 31 | 352.431,479 268.218,164 | 32 | 352.420,529 268.219,046 | 10.985 | 32 | 352.420,529 268.219,046 | 33 | 352.388,955 268.223,121 | 31.836 | 33 | 352.388,955 268.223,121 | 34 | 352.373,357 268.224,93 | 15.703 |
| 34 | 352.373,357 268.224,93 | 35 | 352.371,101 268.225,173 | 2.269 | 35 | 352.371,101 268.225,173 | 36 | 352.366,231 268.225,698 | 4.898 | 36 | 352.366,231 268.225,698 | 37 | 352.360,375 268.226,329 | 5.89 |
| 37 | 352.360,375 268.226,329 | 38 | 352.355,593 268.226,897 | 4.816 | 38 | 352.355,593 268.226,897 | 39 | 352.347,527 268.227,854 | 8.123 | 39 | 352.347,527 268.227,854 | 40 | 352.331,026 268.229,598 | 16.593 |
| 40 | 352.331,026 268.229,598 | 41 | 352.314,858 268.231,43 | 16.271 | 41 | 352.314,858 268.231,43 | 42 | 352.294,138 268.233,955 | 20.873 | 42 | 352.294,138 268.233,955 | 43 | 352.275,31 268.236,215 | 18.963 |
| 43 | 352.275,31 268.236,215 | 44 | 352.255,462 268.238,701 | 20.003 | 44 | 352.255,462 268.238,701 | 45 | 352.253,576 268.238,31 | 1.926 | 45 | 352.253,576 268.238,31 | 46 | 352.252,037 268.239,088 | 1.725 |
| 46 | 352.252,037 268.239,088 | 47 | 352.240,288 268.240,608 | 11.847 | 47 | 352.240,288 268.240,608 | 48 | 352.223,859 268.242,532 | 16.541 | 48 | 352.223,859 268.242,532 | 49 | 352.195,871 268.245,031 | 28.099 |
| 49 | 352.195,871 268.245,031 | 50 | 352.185,944 268.246,045 | 9.979 | 50 | 352.185,944 268.246,045 | 51 | 352.183,082 268.251,029 | 5.747 | 51 | 352.183,082 268.251,029 | 52 | 352.181,591 268.232,561 | 18.528 |
| 52 | 352.181,591 268.232,561 | 53 | 352.183,61 268.233,346 | 2.166 | 53 | 352.183,61 268.233,346 | 54 | 352.205,746 268.231,134 | 22.246 | 54 | 352.205,746 268.231,134 | 55 | 352.205,276 268.229,147 | 2.042 |
| 55 | 352.205,276 268.229,147 | 56 | 352.234,707 268.225,999 | 29.599 | 56 | 352.234,707 268.225,999 | 57 | 352.256,293 268.223,375 | 21.745 | 57 | 352.256,293 268.223,375 | 58 | 352.277,641 268.221,57 | 21.424 |
| 58 | 352.277,641 268.221,57 | 59 | 352.291,38 268.220,177 | 13.809 | 59 | 352.291,38 268.220,177 | 60 | 352.304,914 268.219,39 | 13.557 | 60 | 352.304,914 268.219,39 | 61 | 352.328,082 268.216,155 | 23.393 |
| 61 | 352.328,082 268.216,155 | 62 | 352.341,91 268.214,181 | 13.968 | 62 | 352.341,91 268.214,181 | 63 | 352.343,102 268.213,718 | 1.279 | 63 | 352.343,102 268.213,718 | 64 | 352.347,595 268.213,166 | 4.527 |
| 64 | 352.347,595 268.213,166 | 65 | 352.351,376 268.212,83 | 3.796 | 65 | 352.351,376 268.212,83 | 66 | 352.366,78 268.211,471 | 15.464 | 66 | 352.366,78 268.211,471 | 67 | 352.382,372 268.209,909 | 15.67 |
| 67 | 352.382,372 268.209,909 | 68 | 352.395,886 268.208,371 | 13.601 | 68 | 352.395,886 268.208,371 | 69 | 352.409,156 268.206,832 | 13.359 | 69 | 352.409,156 268.206,832 | 70 | 352.437,31 268.203,532 | 28.347 |
| 70 | 352.437,31 268.203,532 | 71 | 352.454,635 268.201,542 | 17.439 | 71 | 352.454,635 268.201,542 | 72 | 352.469,221 268.200,099 | 14.657 | 72 | 352.469,221 268.200,099 | 73 | 352.495,929 268.197,824 | 26.805 |
| 73 | 352.495,929 268.197,824 | 74 | 352.501,898 268.196,634 | 6.086 | 74 | 352.501,898 268.196,634 | 75 | 352.513,828 268.194,048 | 12.207 | 75 | 352.513,828 268.194,048 | 76 | 352.528,469 268.190,861 | 14.984 |
| 76 | 352.528,469 268.190,861 | 77 | 352.543,208 268.187,113 | 15.208 | 77 | 352.543,208 268.187,113 | 78 | 352.565,609 268.182,399 | 22.892 | 78 | 352.565,609 268.182,399 | 79 | 352.588,97 268.177,266 | 23.918 |
| 79 | 352.588,97 268.177,266 | 80 | 352.591,369 268.176,721 | 2.46 | 80 | 352.591,369 268.176,721 | 81 | 352.598,198 268.175,063 | 7.027 | 81 | 352.598,198 268.175,063 | 82 | 352.600,645 268.174,49 | 2.513 |
| 82 | 352.600,645 268.174,49 | 83 | 352.613,693 268.171,434 | 13.401 | 83 | 352.613,693 268.171,434 | 84 | 352.626,952 268.168,061 | 13.681 | 84 | 352.626,952 268.168,061 | 85 | 352.639,815 268.165,013 | 13.219 |
| 85 | 352.639,815 268.165,013 | 86 | 352.654,062 268.161,664 | 14.635 | 86 | 352.654,062 268.161,664 | 87 | 352.658,615 268.160,502 | 4.699 | 87 | 352.658,615 268.160,502 | 88 | 352.667,483 268.158,563 | 9.078 |
| 88 | 352.667,483 268.158,563 | 89 | 352.690,276 268.155,204 | 23.039 | 89 | 352.690,276 268.155,204 | 90 | 352.704,182 268.153,991 | 13.959 | 90 | 352.704,182 268.153,991 | 91 | 352.730,841 268.150,195 | 26.928 |
| 91 | 352.730,841 268.150,195 | 92 | 352.755,669 268.146,298 | 25.132 | 92 | 352.755,669 268.146,298 | 93 | 352.772,843 268.143,378 | 17.42 | 93 | 352.772,843 268.143,378 | 94 | 352.790,046 268.140,542 | 17.435 |
| 94 | 352.790,046 268.140,542 | 95 | 352.808,725 268.137,519 | 18.922 | 95 | 352.808,725 268.137,519 | 96 | 352.816,938 268.136,427 | 8.285 | 96 | 352.816,938 268.136,427 | 97 | 352.817,396 268.135,757 | 0.812 |
| 97 | 352.817,396 268.135,757 | 98 | 352.818,648 268.135,422 | 1.296 | 98 | 352.818,648 268.135,422 | 99 | 352.819,792 268.136,15 | 1.356 | 99 | 352.819,792 268.136,15 | 100 | 352.820,547 268.136,009 | 0.768 |
| 100 | 352.820,547 268.136,009 | 1 | 352.831,732 268.133,924 | 11.378 | | | | | | | | | | |

** Lungimile segmentelor sunt determinate în planul de proiecție Stereo 70 și sunt rotunjite la 1 milimetru.

*** Distanța dintre puncte este formată din segmente cumulate ce sunt mai mici decât valoarea 1 milimetru.

