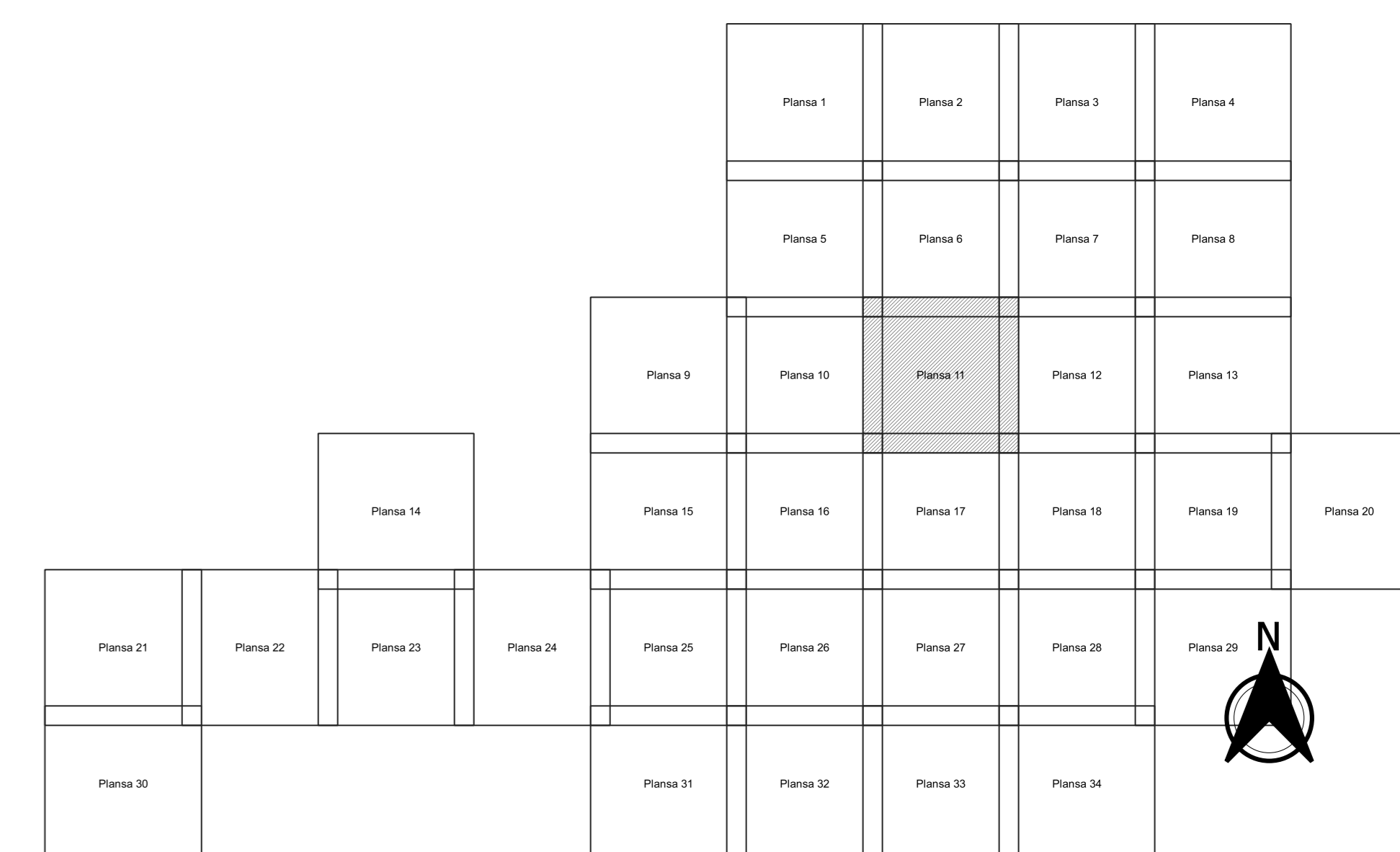


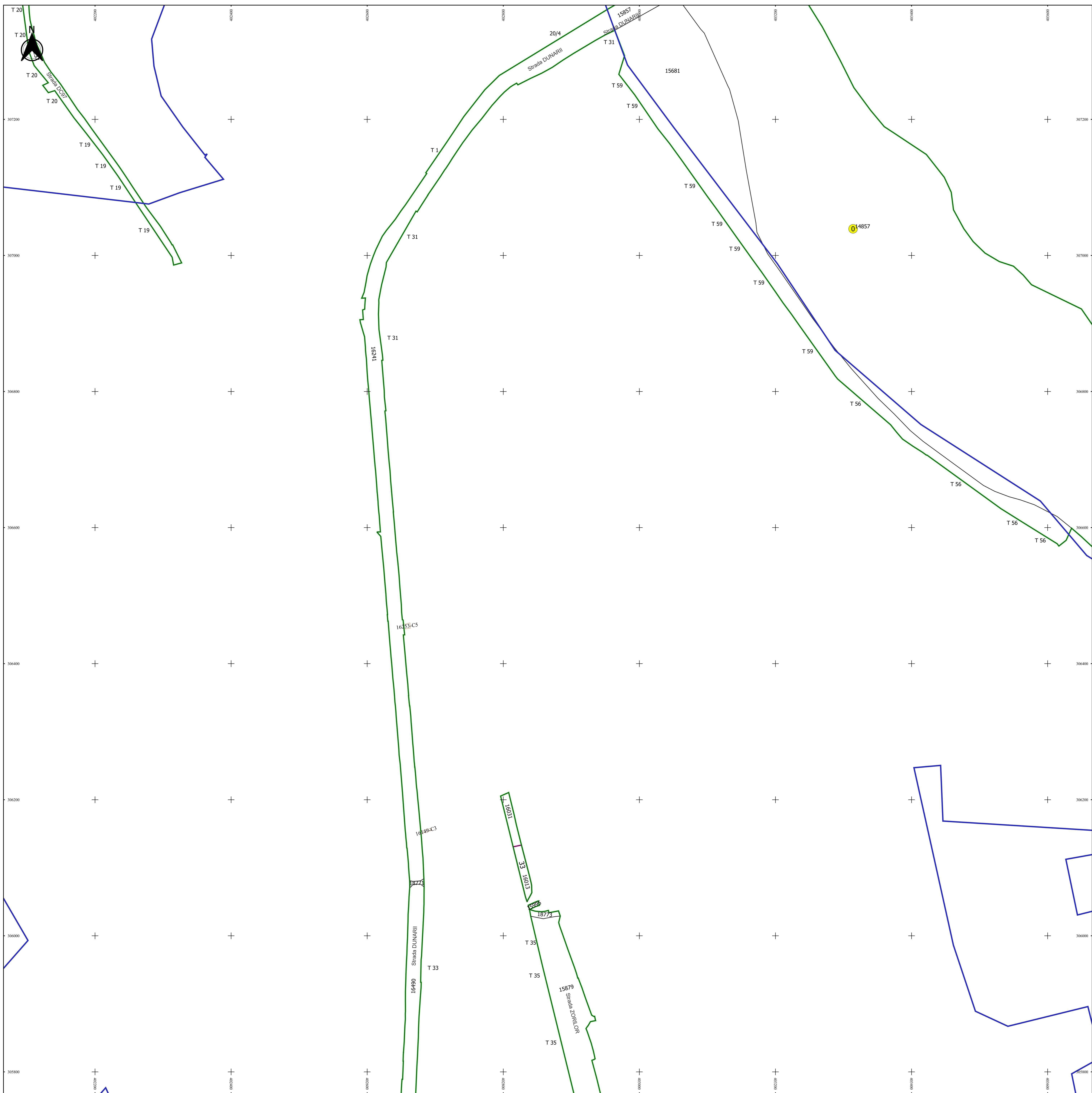
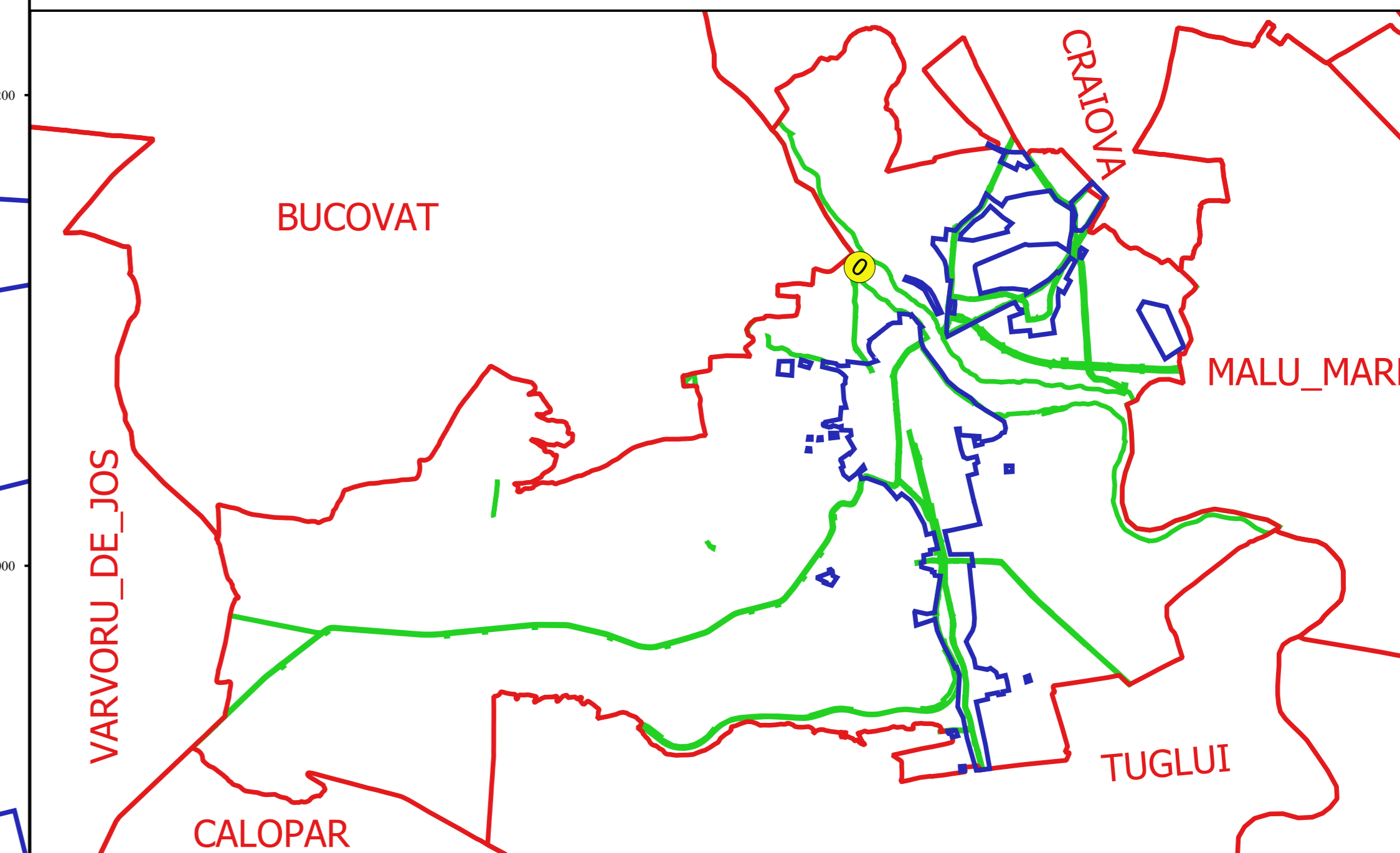
PLAN CADASTRAL
JUDEȚ DOLJ, UAT PODARI
Sectorul Cadastral 0
Spre publicare
Scara 1:2000
Sistem de proiecție "STEREO '70"
- Plansa 11 -

Schița de racordare a planșelor



- Legendă**
- Limită sector
 - Limită UAT
 - Limită intravilan
 - Limită imobil
 - Limită construcții
 - Limită tarla
 - 0 Număr sector
 - 15078 Număr imobil
 - 16149-C3 Număr construcții
 - DN 56 Număr tarla
 - T 65 Toponimie

Schița dispunerii sectorului cadastral



Proiectant
 Ing. GEORGHE CADASTRU SRL
 Ing. FELIC CONTESTAN
 11.10.2018